


KUPANG DALAM ANGKA

KUPANG IN FIGURES

2021



KUPANG DALAM ANGKA *KUPANG IN FIGURES* **2021**



KABUPATEN KUPANG DALAM ANGKA 2021

Kupang Regency in Figures **2021**

ISSN: 2302 - 2442

No. Publikasi/Publication Number: 53030.2102

Katalog /Catalog: 1102001.5303

Ukuran Buku/Book Size: 14,8 cm x 21 cm

Jumlah Halaman/Number of Pages : xxxiv + 270 hal/pages

Naskah/Manuscript:

BPS Kabupaten Kupang

BPS-Statistics of Kupang Regency

Penyunting/Editor:

BPS Kabupaten Kupang

BPS-Statistics of Kupang Regency

Gambar Kover/Cover Design:

Seksi Integrasi Pengolahan dan Diseminasi Statistik

Section of Integration Processing and Statistics Dissemination

Ilustrasi Kover/Cover Illustration:

Seksi Integrasi Pengolahan dan Diseminasi Statistik

Section of Integration Processing and Statistics Dissemination

Diterbitkan oleh/Published by:

©BPS Kabupaten Kupang/BPS-Statistics of Kupang Regency

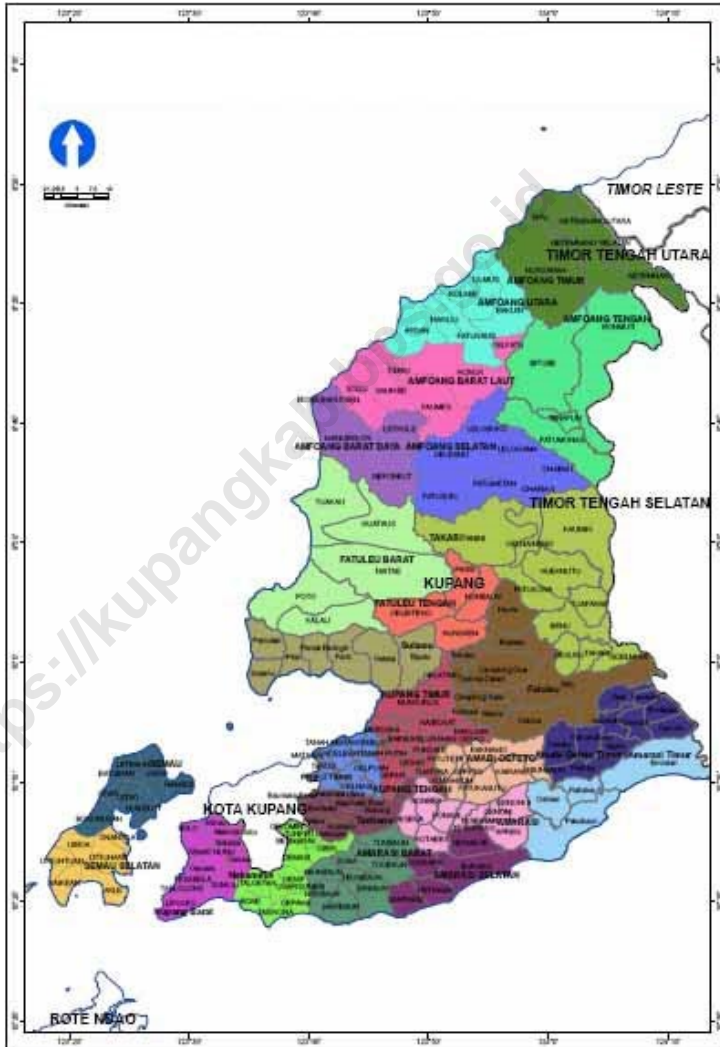
Dicetak oleh/Printed by:

CV. Idea (Cetakan Pertama)

Dilarang mengumumkan, mendistribusikan, mengomunikasikan, dan/atau menggandakan sebagian atau seluruh isi buku ini untuk tujuan komersil tanpa izin tertulis dari Badan Pusat Statistik.

Prohibited to announce, distribute, communicate, and/or copy part or all of this book for commercial purpose without permission from BPS-Statistics Indonesia

PETA WILAYAH KABUPATEN KUPANG
MAP OF KUPANG REGENCY



KEPALA BPS KABUPATEN KUPANG
CHIEF STATISTICIAN OF KUPANG REGENCY



Ir. JOHANIS WINAND TEHUSALAWANE



KATA PENGANTAR

Kabupaten Kupang Dalam Angka 2021 yang secara umum mencakup data tahun 2020, merupakan publikasi tahunan yang diterbitkan oleh Badan Pusat Statistik (BPS) Kabupaten Kupang. Tujuan penyusunan publikasi ini adalah untuk menyediakan gambaran umum bagi pemerintah dan masyarakat mengenai keadaan geografis dan iklim, penduduk, sosial, pertanian, dan perekonomian di wilayah pemerintahan Kabupaten Kupang.

Sesuai Undang-Undang No. 16 Tahun 1997 tentang Statistik, data yang termuat dalam Kabupaten Kupang Dalam Angka secara umum bersumber dari kegiatan pengumpulan data yang dilakukan oleh BPS dan instansi-instansi pemerintah Kabupaten Kupang.

Dalam proses penyusunan publikasi ini, tantangan utama yang ditemui adalah ketersediaan data dan ketepatan waktu pengumpulan data, untuk itu, dukungan dari berbagai pihak terkait menjadi sangat penting.

Kami menyampaikan penghargaan dan terima kasih kepada semua pihak yang telah berpartisipasi dalam penyusunan publikasi ini. Kami juga mengharapkan tanggapan dan saran dari pengguna publikasi ini untuk perbaikan dan peningkatan kualitas di publikasi berikutnya.

Oelamasi, Februari 2021
Kepala Badan Pusat Statistik
Kabupaten Kupang

JOHANIS WINAND TEHUSALAWANE



P R E F A C E

Kupang Regency in Figures 2021 which, in general, covers the 2020 data, is an annual book published by BPS-Statistics of Kupang Regency. This publication aims to provide general figures of the condition of geography and climate, population, social, agriculture and economy in Kupang Regency.

In accordance with Law No. 16/1997 on Statistics, most of data in Kupang Regency in Figures are collected from data collection conducted by BPS and government institutions of Kupang Regency.

Major challenges in the preparation of this publication are the availability of data and time punctuality of data collection, therefore, the provision of all related parties is very essential.

Our gratitude goes to all parties who have been involved in the preparation of this publication. Suggestions from all data users are very welcome for the correction and improvement of the quality of the next publication.

Oelamasi, Februari 2021
Chief Statistician of
Kupang Regency

JOHANIS WINAND TEHUSALAWANE

DAFTAR ISI / CONTENTS

	Halaman <i>Page</i>
Kata Pengantar/ <i>Preface</i>	viii
Daftar Isi/ <i>Contents</i>	ix
Daftar Tabel/ <i>List of Tables</i>	xi
Daftar Gambar/ <i>List of Figures</i>	xxvii
Daftar Singkatan/ <i>List of Abbreviations</i>	xxxii
Statistik Kunci/ <i>Key Statistics</i>	xxxii
1. Geografi dan Iklim/ <i>Geography and Climate</i>	1
2. Pemerintahan/ <i>Government</i>	15
3. Penduduk dan Ketenagakerjaan/ <i>Population and Employment</i>	31
4. Sosial dan Kesejahteraan Rakyat/ <i>Social and Welfare</i>	47
5. Pertanian, Kehutanan, Peternakan, dan Perikanan/ <i>Agriculture, Forestry, Livestock, and Fishery</i>	109
6. Pertambangan dan Energi/ <i>Mining and Energy</i>	171
7. Pariwisata/ <i>Tourism</i>	179
8. Transportasi dan Komunikasi/ <i>Transportation and Communication</i>	187
9. Keuangan dan Harga/ <i>Finance and Prices</i>	211
10. Pengeluaran Penduduk/ <i>Population Expenditure</i>	229
11. Perdagangan/ <i>Trade</i>	237
12. Sistem Neraca Regional/ <i>System of Regional Account</i>	245
13. Perbandingan Kab/Kota/ <i>Regency or Municipality Comparison</i>	263

<https://kupangkab.bps.go.id>

DAFTAR TABEL/LIST OF TABLES

	Halaman <i>Page</i>
1. GEOGRAFI DAN IKLIM/GEOGRAPHY AND CLIMATE	1
1.1 KEADAAN GEOGRAFI	8
GEOGRAPHY CONDITION	8
1.1.1 Luas Daerah dan Jumlah Pulau Menurut Kecamatan, 2020.....	8
<i>Total Area and Number of Islands by Subdistrict, 2020</i>	<i>8</i>
1.1.2 Tinggi Wilayah dan Jarak ke Ibukota Menurut Kecamatan, 2020.....	10
<i>Altitude and Distance to Capital by Subdistrict, 2020</i>	<i>10</i>
1.2 KEADAAN IKLIM	11
CLIMATE CONDITION	11
1.2.1 Pengamatan Unsur Iklim Menurut Bulan di Stasiun Klimatologi Kupang, 2020	11
<i>Observation of Climate Elements By Months at Kupang Climatology Station, 2020</i>	<i>11</i>
2. PEMERINTAHAN/GOVERNMENT	15
2.1 WILAYAH ADMINISTRATIF	20
ADMINISTRATIVE AREA	20
2.1.1 Jumlah Desa ¹ /Kelurahan Menurut Kecamatan, 2015-2020	20
<i>Number of Villages¹/Kelurahan by Subdistrict, 2015-2020</i>	<i>20</i>
2.2 DEWAN PERWAKILAN RAKYAT DAERAH	22
REGIONAL HOUSE OF REPRESENTATIVES	22
2.2.1 Jumlah Anggota Dewan Perwakilan Rakyat Daerah Menurut Partai Politik dan Jenis Kelamin di Kabupaten Kupang , 2020.....	22
<i>Number of Regional House of Representative's Members by Political Party and Sex in Kupang Regency, 2020</i>	<i>22</i>
2.3 SUMBER DAYA MANUSIA.....	23
HUMAN RESOURCES	23
2.3.1 Jumlah Pegawai Negeri Sipil Menurut Tingkat Pendidikan dan Jenis Kelamin Desember 2019 dan Desember 2020	23
<i>Number of Civil Servants by Educational Level and Sex December 2019 and December 2020</i>	<i>23</i>

	Halaman Page	
2.3.2	Jumlah Pegawai Negeri Sipil Menurut Tingkat Pendidikan dan Jenis Kelamin Desember 2019 dan Desember 2020 <i>Number of Civil Servants by Educational Level and Sex December 2019 and December 2020</i>	25 25
2.3.3	Jumlah Pegawai Negeri Sipil Menurut Tingkat Kepangkatan dan Jenis Kelamin Desember 2019 dan Desember 2020 <i>Number of Civil Servants by Hierarchy and Sex, 2019 and 2020 December</i>	27 27
2.4	KEUANGAN PEMERINTAH	29
	GOVERNMENT FINANCE	29
2.4.1	Realisasi Pendapatan Pemerintah Kabupaten Kupang Menurut Jenis Pendapatan (ribu rupiah) 2019 <i>Actual Kupang Regency Government Revenues by Kind of Revenues (thousand rupiah) 2019</i>	29 29
2.4.2	Rencana dan Realisasi Anggaran Belanja Pemerintah tahun Anggaran 2019 (ribu rupiah) <i>Estimation and Realization of Government Expenditure Budget of Kupang Regency of 2019 Fiscal Year (Thousand Rupiahs)</i>	30 30
3.	PENDUDUK DAN KETENAGAKERJAAN/POPULATION AND EMPLOYMENT	31
3.1	PENDUDUK	38
	POPULATION	38
3.1.1	Penduduk, Laju Pertumbuhan Penduduk, Distribusi Persentase Penduduk, Kepadatan Penduduk, Rasio Jenis Kelamin Penduduk Menurut Kecamatan, 2020 <i>Population, Population Growth Rate, Percentage Distribution of Population, Population Density, and Population Sex Ratio by Subdistrict, 2020</i>	38 38
3.1.1	Jumlah Penduduk Menurut Kelompok Umur dan Jenis Kelamin di Kabupaten Kupang, 2020 <i>Population by Age Groups and Gender Kupang Regency, 2020</i>	42 42

	Halaman Page
3.2 KETENAGAKERJAAN	43
EMPLOYMENT	43
3.2.1 Persentase Penduduk Berumur 15 Tahun ke Atas Menurut Jenis Kegiatan Selama Seminggu yang lalu dan Jenis Kelamin di Kabupaten Kupang, 2020	43
<i>Percentage of Population Aged 15 Years and Over by Types of Activity during the Previous Week and Sex in Kupang Regency, 2020</i>	43
3.2.2 Persentase Penduduk Berumur 15 Tahun ke Atas Menurut Pendidikan Tertinggi yang Ditamatkan dan Jenis Kegiatan Selama Seminggu yang Lalu di Kabupaten Kupang, 2020	44
<i>Population 15 Years of Age and Over by Educational Attainment and Type of Activity During the Previous Week in Kupang Regency, 2020</i>	44
3.2.3 Persentase Penduduk Berumur 15 Tahun ke Atas yang Bekerja Selama Seminggu yang lalu Menurut Status Pekerjaan Utama dan Jenis Kelamin di Kabupaten Kupang, 2020	45
<i>Percentage of Population Aged 15 Years and Over Who Were Working during the Previous Week by Main Employment Status and Sex in Kupang Regency, 2020</i>	45
4. SOSIAL DAN KESEJAHTERAAN RAKYAT/SOCIAL AND WELFARE	47
4.1 PENDIDIKAN	54
EDUCATION	54
4.1.1 Jumlah Sekolah, Guru, dan Murid Taman Kanak-Kanak (TK) di Bawah Kementerian Pendidikan dan Kebudayaan Menurut Kecamatan, 2019/2020 dan 2020/2021	54
<i>Number of Schools, Teachers, and Pupils in Kindergarten Under The Ministry of Education and Culture by Subdistrict, 2019/2020 dan 2020/2021</i>	54
4.1.2 Jumlah Sekolah, Guru, dan Murid Raudatul Athfal (RA) di Bawah Kementerian Agama Menurut Kecamatan, 2019/2020 dan 2020/2021	58
<i>Number of Schools, Teachers, and Pupils in Raudatul Athfal (RA) Under The Ministry of Religious Affairs by Subdistrict, 2019/2020 dan 2020/2021</i>	58

	Halaman Page
4.1.3	Jumlah Sekolah, Guru, dan Murid Sekolah Dasar (SD) di Bawah Kementerian Pendidikan dan Kebudayaan Menurut Kecamatan, 2019/2020 dan 2020/2021 59 <i>Number of Schools, Teachers, and Pupils in Primary Schools Under The Ministry of Education and Culture by Subdistrict, 2019/2020 dan 2020/2021</i> 59
4.1.4	Jumlah Sekolah, Guru, dan Murid Madrasah Ibtidaiyah (MI) di Bawah Kementerian Agama Menurut Kecamatan Menurut Kecamatan, 2019/2020 dan 2020/2021 62 <i>Number of Schools, Teachers, and Pupils in Madrasah Ibtidaiyah (MI) Under The Ministry of Religious Affairs by Subdistrict, 2019/2020 dan 2020/2021</i> 62
4.1.5	Jumlah Sekolah, Guru, dan Murid Sekolah Menengah Pertama (SMP) di Bawah Kementerian Pendidikan dan Kebudayaan Menurut Kecamatan, 2019/2020 dan 2020/2021 65 <i>Number of Schools, Teachers, and Pupils in Junior High Schools Under The Ministry of Education and Culture by Subdistrict, 2019/2020 dan 2020/2021</i> 65
4.1.6	Jumlah Sekolah, Guru, dan Murid Madrasah Tsanawiyah (MTs) di Bawah Kementerian Agama Menurut Kecamatan, 2019/2020 dan 2020/2021 68 <i>Number of Schools, Teachers, and Pupils in Madrasah Tsanawiyah (MTs) Under The Ministry of Religious Affairs by Subdistrict, 2019/2020 dan 2020/2021</i> 68
4.1.7	Jumlah Sekolah, Guru, dan Murid Sekolah Menengah Atas (SMA) di Bawah Kementerian Pendidikan dan Kebudayaan Menurut Kecamatan, 2019/2020 dan 2020/2021 71 <i>Number of Schools, Teachers, and Pupils in Senior High Schools Under The Ministry of Education and Culture by Subdistrict, 2019/2020 dan 2020/2021</i> 71
4.1.8	Jumlah Sekolah, Guru, dan Murid Sekolah Menengah Kejuruan (SMK) di Bawah Kementerian Pendidikan dan Kebudayaan Menurut Kecamatan, 2019/2020 dan 2020/2021 74 <i>Number of Schools, Teachers, and Pupils in Vocational High Schools Under The Ministry of Education and Culture by Subdistrict, 2019/2020 dan 2020/2021</i> 74

4.1.9	Jumlah Sekolah, Guru, dan Murid Madrasah Aliyah (MA) di Bawah Kementerian Agama Menurut Kecamatan, 2019/2020 dan 2020/2021.....	77
	<i>Number of Schools, Teachers, and Pupils in Madrasah Aliyah (MA) Under the Ministry of Religious Affairs by Subdistrict, 2019/2020 dan 2020/2021</i>	77
4.1.10	Jumlah Desa ¹ /Kelurahan yang Memiliki Fasilitas Sekolah Menurut Kecamatan dan Tingkat Pendidikan, 2011– 2020	80
	<i>Number of Villages¹ Having Educational Facilities by Subdistrict and Educational Level, 2011– 2020.....</i>	80
4.1.11	Angka Partisipasi Murni (APM) dan Angka Partisipasi Kasar (APK) Menurut Jenjang Pendidikan di Kabupaten Kupang, 2019 dan 2020	85
	<i>Net Participation Rates and Gross Participation Rates by Educational Level in Kupang Regency, 2019 and 2020</i>	85
4.1.12	Persentase Penduduk Berumur 15 Tahun ke Atas yang Melek Huruf Menurut Kelompok Umur di Kabupaten Kupang, 2019 dan 2020	86
	<i>Percentage of Literate People Aged 15 Years and Over by Age Group in Kupang Regency, 2019 and 2020.....</i>	86
4.2	KESEHATAN	87
	HEALTH.....	87
4.2.1	Jumlah Desa ¹ /Kelurahan Yang Memiliki Sarana Kesehatan Menurut Kecamatan, 2011–2020	87
	<i>Number of Villages¹ Having Health Facilities by Subdistrict, 2011– 2020.....</i>	87
4.2.2	Jumlah Tenaga Kesehatan Menurut Kecamatan di Kabupaten Kupang, 2020	93
	<i>Number of Health Human Resources by Subdistrict in Kupang Regency, 2020.....</i>	93
4.2.3	Jumlah Rumah Sakit Umum, Rumah Sakit Khusus, Puskesmas, Klinik Pratama, dan Posyandu Menurut Kecamatan di Kabupaten Kupang, 2019 dan 2020	95
	<i>Number of General Hospital, Specialized Hospital, Public Health Center, Primary Clinic, and Integrated Health Post by Subdistrict in Kupang Regency, 2019 and 2020.....</i>	95

	Halaman Page
4.2.4	Jumlah Akseptor KB Aktif (CU), Pasangan Usia Subur (PUS) dan Persentase CU terhadap PUS di Kabupaten Kupang, 2020 98 <i>Number of Active Acceptor, Couples of Reproductive Age and Percentage of CU to Couples of Reproductive Age by Subdistrict in Kupang Regency, 2020..... 98</i>
4.2.5	Jumlah Akseptor KB Aktif Menurut Metode Kontrasepsi yang digunakan di Kabupaten Kupang, 2020 99 <i>Number of Active Family Planning Acceptor by Contraceptive Method by Subdistrict in Kupang Regency, 2020..... 99</i>
4.2.6	Jumlah Klinik KB Menurut Kecamatan di Kabupaten Kupang, 2020. 100 <i>Number of Family Planning Clinic by Subdistrict in Kupang Regency, 2020..... 100</i>
4.3	AGAMA DAN SOSIAL LAINNYA 101 RELIGION AND OTHER SOCIAL AFFAIRS 101
4.3.1	Jumlah Penduduk Menurut Kecamatan dan Agama yang Dianut, 2020 101 <i>Population by Subdistrict and Religion, 2020..... 101</i>
4.3.2	Jumlah Tempat Peribadatan Menurut Kecamatan, 2020..... 102 <i>Number of Places of Worship by Subdistrict, 2020..... 102</i>
4.3.3	Jumlah Desa ¹ /Kelurahan yang Mengalami Bencana Alam ² Menurut Kecamatan, 2018–2020 103 <i>Number of Villages¹ that Had Natural Disaster² by Subdistrict, 2018–2020..... 103</i>
4.4	KEMISKINAN 106 POVERTY..... 106
4.4.1	Garis Kemiskinan, Jumlah dan Persentase Penduduk Miskin di Kabupaten Kupang, 2013–2020 106 <i>Poverty Line, Number and Percentage of poor People in Kupang Regency, 2013–2020..... 106</i>
4.4.2	Indeks Kedalaman Kemiskinan dan Indeks Keparahan Kemiskinan di Kabupaten Kupang, 2013–2020 107 <i>Poverty Gap Index and Poverty Severity Index in Kupang Regency, 2013–2020..... 107</i>

5.	PERTANIAN, KEHUTANAN, PETERNAKAN DAN PERIKANAN/ AGRICULTURE, FORESTRY, LIVESTOCK, AND FISHERIES	109
5.1	HORTIKULTURA	118
	HORTICULTURE.....	118
5.1.1	Luas Panen Tanaman Sayuran Menurut Kecamatan dan Jenis Tanaman (ha), 2019 dan 2020	118
	<i>Harvested Area of Vegetables by Subdistrict and Kind of Plant (ha), 2019 and 2020</i>	<i>118</i>
5.1.2	Produksi Tanaman Sayuran Menurut Kecamatan dan Jenis Tanaman (ton), 2019 dan 2020.....	122
	<i>Production of Vegetables by Subdistrict and Kind of Plant (ton), 2019 dan 2020.....</i>	<i>122</i>
5.1.3	Luas Panen Tanaman Sayuran dan Buah–Buahan Semusim Menurut Jenis Tanaman (ha), 2016–2020.....	126
	<i>Harvested Area of Seasonal Vegetables and Fruits by Kind of Plant (ha), 2016–2020</i>	<i>126</i>
5.1.4	Produksi Tanaman Sayuran dan Buah–Buahan Semusim Menurut Jenis Tanaman (ton), 2016–2020.....	127
	<i>Production of Seasonal Vegetables and Fruits by Kind of Plant (ha), 2016–2020</i>	<i>127</i>
5.1.5	Luas Panen Tanaman Biofarmaka Menurut Kecamatan dan Jenis Tanaman (m ²), 2019 dan 2020.....	128
	<i>Harvested Area of Medicinal Plants by Subdistrict and Kind of Plant (m²), 2019 and 2020.....</i>	<i>128</i>
5.1.6	Produksi Tanaman Biofarmaka Menurut Kecamatan dan Jenis Tanaman (kg), 2019 and 2020	131
	<i>Production of Medicinal Plants by Subdistrict and Kind of Plant (kg) 2019 and 2020.....</i>	<i>131</i>
5.1.7	Luas Panen Tanaman Biofarmaka Menurut Jenis Tanaman (m ²), 2016– 2020	134
	<i>Harvested Area of Medicinal Plants by Kind of Plant (m²), 2016–2020 ..</i>	<i>134</i>
5.1.8	Produksi Tanaman Biofarmaka Menurut Jenis Tanaman (kg), 2016– 2020	135
	<i>Production of Medicinal Plants by Kind of Plant (kg), 2016–2020.....</i>	<i>135</i>

	Halaman Page
5.1.9 Luas Panen Tanaman Hias Menurut Kecamatan dan Jenis Tanaman (m ²), 2019 and 2020	136
<i>Harvested Area of Ornamental Plants by Subdistrict and Kind of Plant (m²), 2019 and 2020.....</i>	<i>136</i>
5.1.10 Produksi Tanaman Hias Menurut Kecamatan dan Jenis Tanaman (tangkai), 2019 and 2020.....	140
<i>Production of Ornamental Plants by Subdistrict and Kind of Plant (stalks), 2019 and 2020.....</i>	<i>140</i>
5.1.11 Luas Panen Tanaman Hias Menurut Jenis Tanaman (m ²), 2016-2020 Harvested Area of Ornamental Plants by Kind of Plant (m ²), 2016- 2020	144
5.1.12 Produksi Tanaman Hias Menurut Jenis Tanaman (tangkai), 2016- 2020	145
<i>Production of Ornamental Plants by Kind of Plant (stalks), 2016- 2020</i>	<i>145</i>
5.1.13 Produksi Buah-buahan Menurut Kecamatan dan Jenis Tanaman (ton), 2019 and 2020	146
<i>Production of Fruits by Subdistrict and Kind of Plant (ton), 2019 and 2020</i>	<i>146</i>
5.1.14 Produksi Buah–Buahan dan Sayuran Tahunan Menurut Jenis Tanaman (ton), 2016–2020	151
<i>Production of Annual Fruits and Vegetables by Kind of Plant (ton), 2016–2020</i>	<i>151</i>
5.2 PERKEBUNAN.....	152
<i>ESTATE CROPS</i>	<i>152</i>
5.2.1 Luas Areal Tanaman Perkebunan Menurut Kecamatan dan Jenis Tanaman (ha), 2019 dan 2020	152
<i>Planted Area of Estate Crops by Subdistrict and Type of Crops (ha), 2019 dan 2020.....</i>	<i>152</i>
5.2.2 Produksi Perkebunan Menurut Kecamatan dan Jenis Tanaman (ton), 2019 dan 2020	156
<i>Production of Estate by Subdistrict and Type of Crops (ton), 2019 and 2020.....</i>	<i>156</i>

	Halaman Page
5.3 PETERNAKAN.....	160
LIVESTOCK.....	160
5.3.1 Populasi Ternak Besar Menurut Jenis Ternak dan Kecamatan di Kabupaten Kupang, 2020	160
<i>Big Livestock Population by Kind of Livestock and Sub-district, 2020</i>	<i>160</i>
5.3.2 Populasi Ternak Kecil Menurut Jenis Ternak dan Kecamatan di Kabupaten Kupang, 2020	161
<i>Small Livestock Population by Kind of Livestock and Sub-district, 2020</i>	<i>161</i>
5.3.3 Populasi Unggas Menurut Jenis Unggas dan Kecamatan, 2020	162
<i>Poultry Population by Kind of Poultry and Sub-district, 2020</i>	<i>162</i>
5.4 PERIKANAN	164
FISHERY.....	164
5.4.1 Produksi Perikanan Laut Menurut Jenis Ikan dan Kecamatan di Kabupaten Kupang (ton), 2020.....	164
<i>Marine Fishery Production by Kind and Sub-district in Kupang Regency (ton), 2020</i>	<i>164</i>
5.4.2 Produksi Laut Non Ikan Menurut Jenis dan Kecamatan di Kabupaten Kupang (ton), 2020.....	169
<i>Marine Fishery Production by Kind and Sub-district in Kupang Regency (ton), 2020.....</i>	<i>169</i>
6. PERTAMBANGAN DAN ENERGI	171
MINING AND ENERGY	171
6.1 Daya Terpasang, Produksi, dan Distribusi Listrik PT. PLN (Persero) pada Cabang/Ranting PLN Menurut Kecamatan, 2020.....	175
<i>Installed Electricity Power, Production, and Distribution of PT. PLN (Persero) at PLN Branch by Subdistrict, 2020.....</i>	<i>175</i>
6.2 Jumlah Pelanggan Listrik Menurut Kecamatan, 2015–2020	177
<i>Number of Electricity Customers by Subdistrict, 2015–2020</i>	<i>177</i>
6.3 Jumlah Pelanggan dan Air yang Disalurkan Menurut Kecamatan, 2020	178
<i>Number of Customers and Distributed Water by Subdistrict, 2020.....</i>	<i>178</i>

	Halaman Page
7. PARIWISATA/ TOURISM	179
7.1 PARIWISATA	184
TOURISM.....	184
7.1.1 Jumlah Rumah Makan/Restoran Menurut Kecamatan, 2016–2020 ..	184
<i>Number of Restaurants by Subdistrict, 2016–2020</i>	<i>184</i>
7.1.2 Jumlah Penginapan (Akomodasi Lainnya), Kamar, Tempat Tidur dan Tenaga Kerja Menurut Kecamatan, 2020	185
<i>Number of Inns (Other Accommodations), Rooms, Beds, and Workers by Subdistrict, 2020</i>	<i>185</i>
7.1.3 Jumlah Wisatawan Menurut Obyek Pariwisata, 2019 - 2020	186
<i>Number of Tourist , 2019–2020</i>	<i>186</i>
8 TRANSPORTASI DAN KOMUNIKASI/ TRANSPORTATION AND COMMUNICATION	187
8.1 TRANSPORTASI.....	194
TRANSPORTATION	194
8.1.1 Jumlah Kendaraan Wajib Uji Jenis Bis Mini, 2020.....	194
<i>Number of Mini Buses Obligated to Get Motor Vehicles Regular Inspection, 2020.....</i>	<i>194</i>
8.1.2 Jumlah Kendaraan Wajib Uji Jenis Bis Midi, 2020	195
<i>Number of Midi Buses Obligated to Get Motor Vehicles Regular Inspection, 2020.....</i>	<i>195</i>
8.1.3 Jumlah Kendaraan Wajib Uji Jenis Bus, 2020.....	196
<i>Number of Buses Obligated to Get Motor Vehicles Regular Inspection, 2020.....</i>	<i>196</i>
8.1.4 Jumlah Kendaraan Wajib Uji Jenis Taxi, 2020.....	197
<i>Number of Taxies Obligated to Get Motor Vehicles Regular Inspection, 2020.....</i>	<i>197</i>
8.1.5 Jumlah Kendaraan Wajib Uji Jenis D Truk, 2020	198
<i>Number of Truck Obligated to Get Motor Vehicles Regular Inspection, 2020.....</i>	<i>198</i>
8.1.6 Jumlah Kendaraan Wajib Uji Jenis L Truck, 2020.....	199
<i>Number of Truck Obligated to Get Motor Vehicles Regular Inspection, 2020.....</i>	<i>199</i>

	Halaman Page
8.1.7 Jumlah Kendaraan Wajib Uji Jenis Tangki, 2020..... <i>Number of Tank Trucks Obligated to Get Motor Vehicles Regular Inspection, 2020.....</i>	200 200
8.1.8 Jumlah Kendaraan Wajib Uji Jenis Pick Up, 2020 <i>Number of Pickups Obligated to Get Motor Vehicles Regular Inspection, 2020.....</i>	201 201
8.1.9 Jumlah Kunjungan Angkutan Penyeberangan Ferry pada Pelabuhan Bolok Menurut Bulan, 2020..... <i>Number of Ferries Visiting Port of, 2020.....</i>	202 202
8.1.10 Jumlah Penumpang Angkutan Penyeberangan Ferry yang Naik dan Turun pada Pelabuhan Bolok-Kabupaten Kupang Menurut Bulan, 2020 <i>Number of Ferries' Passengers Embarking and Disembarking in Port of Bolok-Kupang Regency by Month, 2020.....</i>	203 203
8.1.11 Volume Bongkar Muat Barang Angkutan Penyeberangan Ferry pada Pelabuhan Bolok-Kabupaten Kupang (Ton) Menurut Bulan, 2020..... <i>Volume of Loaded and Unloaded Ferries' Cargoes in Port of Bolok-Kupang Regency (Ton) by Month, 2020.....</i>	204 204
8.1.12 Panjang Jalan Menurut Tingkat Kewenangan Pemerintahan di Kabupaten Kupang (km), 2018- 2020..... <i>Length of Roads by Level of Government Authority in Kupang Regency (km), 2018-2020.....</i>	205 205
8.1.13 Panjang Jalan Menurut Jenis Permukaan Jalan di Kabupaten Kupang (km), 2018- 2020..... <i>Length of Roads by Type of Road Surface in Kupang Regency (km), 2018-2020.....</i>	206 206
8.1.14 Panjang Jalan Menurut Kondisi Jalan di Kabupaten Kupang (km), 2018- 2020..... <i>Length of Roads by Condition of Roads in Kupang Regency (km), 2018-2020.....</i>	207 207
8.2 KOMUNIKASI.....	208
COMMUNICATION.....	208
8.2.1 Jumlah Kantor Pos di Kabupaten Kupang Menurut Kecamatan, 2020 <i>Number of Post Offices in Kupang Regency by District, 2020.....</i>	208 208

	Halaman Page
8.2.2 Jumlah Surat yang Dikirim di Kabupaten Kupang Menurut Jenis Surat, 2020.....	209
<i>Number of Delivered Letters in Kupang Regency by Type of Letter, 2020.....</i>	<i>209</i>
8.2.3 Jumlah Pelanggan Telepon di Kabupaten Kupang Menurut Kecamatan, 2018-2020.....	210
<i>Number of Fixed Phone Customers in Kupang Regency by District, 2018-2020.....</i>	<i>210</i>
9 KEUANGAN DAN HARGA/ FINANCE AND PRICES	211
9.1 KEUANGAN.....	216
FINANCE	216
9.1.1 Jumlah Bank Menurut Jenis Bank , 2020	216
<i>Number of Bank Offices by Type of Bank, 2020</i>	<i>216</i>
9.1.2 Jumlah Penabung dan Besarnya Tabungan Menurut Jenis Bank, 2020	217
<i>Number of Customers and the Amount of Saving Deposits by Type of Bank, 2020</i>	<i>217</i>
9.1.3 Posisi Kredit BRI Menurut Sektor Ekonomi, 2020.....	218
<i>Outstanding Credits of BRI by Economic Sector, 2020</i>	<i>218</i>
9.1.4 Posisi Kredit Bank NTT Menurut Sektor Ekonomi, 2020	219
<i>Outstanding Credits of Bank of NTT by Economic Sector, 2020.....</i>	<i>219</i>
9.2 KOPERASI	220
COOPERATIVE.....	220
9.2.1 Jumlah Koperasi yang Berbadan Hukum Menurut Jenisnya, 2018-2020	220
<i>Number of Legal-Status Cooperatives by Type, 2018-2020</i>	<i>220</i>
9.2.2 Jumlah Anggota Koperasi dan KUD yang Berbadan Hukum Menurut Jenisnya, 2020	221
<i>Number of Members of Village Unit Cooperative and Other Legal-Status Cooperatives by Type, 2020</i>	<i>221</i>
9.2.3 Jumlah Simpanan Anggota Koperasi dan KUD yang Berbadan Hukum, 2020	222

	<i>Total of Members' Deposit of Village Unit Cooperatives and Other Legal Status Cooperatives, 2020.....</i>	222
9.2.4	Jumlah Nilai Hutang, Piutang, Volume Usaha, Sisa Hasil Usaha, Cadangan dan Lain-lain Menurut Jenis Koperasi (Rupiah), 2020..... <i>Total of Debt Value, Account Receivable, Asset Scale, Net Profit, Reserve and other Funds by Type of Cooperative (Rupiahs), 2020.....</i>	223 223
9.2.5	Penyaluran Dana Bergulir Pemberdayaan Koperasi, 2020..... <i>Allocation of Revolving Fund to the Empowerment of Cooperative, 2020.....</i>	224 224
9.2.6	Penyaluran Dana Bergulir Pemberdayaan Pengusaha Kecil dan Menengah, 2020 <i>Allocation of Revolving Fund to the Empowerment Micro and Medium Entrepreneurs, 2020.....</i>	225 225
9.2.7	Penyaluran Dana Bergulir Pemberdayaan KSP/USP, 2020 <i>Allocation of Revolving Fund to the Empowerment of KSP/USP, 2020...</i>	226 226
9.3	PEGADAIAN	227
	PAWNSHOP	227
9.3.1	Banyaknya Kredit, Pelunasan dan Sisa Kredit pada Akhir Bulan di Pegadaian Dirinci Per Bulan, 2020 <i>Number of Credits, Redemptions and the Remaining Credit at End of Month in Pawnshop by Month, 2020.....</i>	227 227
10	PENGELUARAN PENDUDUK/ POPULATION EXPENDITURE	229
10.1	Rata-rata Pengeluaran per Kapita Sebulan Menurut Kelompok Barang, 2019 dan 2020 <i>Average Monthly per Capita Expenditure by Group of Commodity, 2019 and 2020.....</i>	234 234
10.2	Persentase Pengeluaran per Kapita Sebulan Menurut Kelompok Barang, 2019 dan 2020 <i>Average Monthly per Capita Expenditure by Group of Commodity, 2019 and 2020.....</i>	235 235

	Halaman Page
10.3	Persentase Penduduk Menurut Golongan Pengeluaran Per Kapita Sebulan di Kabupaten Kupang, 2020 236 <i>Percentage of Population by Per Capita Spending Group a Month in Kupang Regency, 2020</i> 236
11	PERDAGANGAN/TRADE 237
11.1	Jumlah Perusahaan Perdagangan Menurut Jenis Perusahaan, 2018-2020 240 <i>Number of Establishment by Trade Scale , 2018–2020</i> 240
11.2	Jumlah Perusahaan Dirinci Berdasarkan Bentuk Badan Hukum, 2019-2020 241 <i>Number of Establishment by Type og Legal Entity , 2019–2020</i> 241
11.3	Jumlah Perusahaan Menurut Sektor Usaha, 2019- 2020 242 <i>Number of Establishment by Business Sector, 2019–2020</i> 242
11.4	Jumlah Pasar Tradisional, Jenis Pasar dan Perkiraan Jumlah Pedagang Menurut Kecamatan, 2020 243 <i>Number of Traditional Markets, Market Type and Estimation of Number of Traders by Sub Districts, 2020</i> 243
12	SISTEM NERACE REGIONAL/SYSTEM OF REGIONAL ACCOUNTS 245
12.1	Produk Domestik Regional Bruto Atas Dasar Harga Berlaku Menurut Lapangan Usaha (miliar rupiah), 2015–2020 250 <i>Gross Regional Domestic Product at Current Market Prices by Industry (billion rupiahs), 2015–2020</i> 250
12.2	Produk Domestik Regional Bruto Atas Dasar Harga Konstan 2010 Menurut Lapangan Usaha (miliar rupiah), 2015–2020..... 252 <i>Gross Regional Domestic Product at 2010 Constant Market Prices by Industry (billion rupiahs), 2015–2020</i> 252
12.3	Distribusi Persentase Produk Domestik Regional Bruto Atas Dasar Harga Berlaku Menurut Lapangan Usaha di Kabupaten Kupang, 2015–2020 254 <i>Percentage Distribution of Gross Regional Domestic Product at Current Market Prices by Industry, 2015–2020</i> 254

	Halaman Page
12.4 Laju Pertumbuhan PDRB Atas Dasar Harga Konstan 2010 Menurut Lapangan Usaha di Kabupaten Kupang, 2016–2020.....	256
<i>Growth Rate of GRDP at Constant Market Prices by Industry in Kupang Regency, 2015–2020.....</i>	<i>256</i>
12.5 Produk Domestik Regional Bruto Atas Dasar Harga Berlaku Menurut Jenis Pengeluaran di Kabupaten Kupang (miliar rupiah), 2015–2020	258
<i>Gross Regional Domestic Product at Current Market Prices by Type of Expenditure (billion rupiahs), 2015–2020</i>	<i>258</i>
12.6 Produk Domestik Regional Bruto Atas Dasar Harga Konstan Menurut Jenis Pengeluaran di Kabupaten Kupang (miliar rupiah), 2015–2020	259
<i>Gross Regional Domestic Product at Constant Market Prices by Type of Expenditure (billion rupiahs), 2015–2020</i>	<i>259</i>
12.7 Distribusi Persentase Produk Domestik Regional Bruto Atas Dasar Harga Berlaku Menurut Pengeluaran di Kabupaten Kupang, 2015–2020	260
<i>Percentage Distribution of Gross Regional Domestic Product at Current Market Prices by Expenditure, 2015–2020</i>	<i>260</i>
12.8 Laju Pertumbuhan PDRB Atas Dasar Harga Konstan 2010 Menurut Pengeluaran di Kabupaten Kupang, 2016–2020.....	261
<i>Growth Rate of GRDP at Constant Market Prices by Expenditure in Kupang Regency, 2015–2020.....</i>	<i>261</i>
13 PERBANDINGAN KAB/KOTA / REGENCY/MUNICIPALITY COMPARISON	263
13.1 Penduduk Kabupaten/Kota Menurut Jenis Kelamin di Provinsi NTT, 2020	266
<i>Population of Regencies/ Municipality by Sex within NTT Province, 2020.....</i>	<i>266</i>
13.2 Laju Pertumbuhan PDRB ADHK 2010 Menurut Kabupaten/Kota di Provinsi NTT, 2016–2020	267
<i>Rate of Growth of GRDP at Constant 2010 Prices of Regencies/Municipality within NTT Province, 2016–2020.....</i>	<i>267</i>

	Halaman Page
13.3 Jumlah Penduduk Miskin Menurut Kabupaten/Kota di Provinsi NTT, 2015-2020.....	268
<i>Number of Poor Population by Regency/Municipality in NTT Province, 2015-2020</i>	<i>268</i>
13.4 Indeks Pembangunan Manusia Menurut Kabupaten/Kota di Provinsi NTT, 2015-2020.....	269
<i>Human Development Index by Regencies/Municipality within NTT Province, 2015-2020</i>	<i>269</i>

DAFTAR GAMBAR/LIST OF FIGURES

		Halaman <i>Page</i>
1.1	Luas Daerah menurut Kecamatan (%), 2020..... <i>Area of Subdistrict (%), 2020</i>	6 6
1.2	Rata-rata Temperatur Udara Menurut Bulan, 2020... .. <i>Average Air Temperature by Month, 2020</i>	7 7
2.1	Luas Daerah menurut Kecamatan (%), 2020..... <i>Area of Subdistrict (%), 2020</i>	18 18
2.2	Jumlah Pegawai Negeri Sipil Menurut Pendidikan, 2020... .. <i>Number of Civil Servant by School Level, 2020</i>	19 19
3.1	Luas Daerah menurut Kecamatan (%), 2020..... <i>Area of Subdistrict (%), 2020</i>	36 36
3.2	Jumlah Penduduk Menurut Kecamatan, 2020... .. <i>Populations by Subdistrict, 2020</i>	37 37
4.1	Luas Daerah menurut Kecamatan (%), 2020..... <i>Area of Subdistrict (%), 2020</i>	52 52
4.2	Persentase Penduduk Miskin, 2013-2020 .. <i>Percentage of Poor People, 2013-2020</i>	53 53
5.1	Luas Daerah menurut Kecamatan (%), 2020..... <i>Area of Subdistrict (%), 2020</i>	116 116
5.2	Populasi Ternak Besar dan Kecil di Kabupaten Kupang, 2019- 2020... .. <i>Big and Small Livestock Population in Kupang Regency, 2019- 2020</i>	117 117
6.1	Luas Daerah menurut Kecamatan (%), 2020..... <i>Area of Subdistrict (%), 2020</i>	174 174
7.1	Luas Daerah menurut Kecamatan (%), 2020..... <i>Area of Subdistrict (%), 2020</i>	183 183
8.1	Luas Daerah menurut Kecamatan (%), 2020..... <i>Area of Subdistrict (%), 2020</i>	192 192

	Halaman Page
8.2 Jumlah Pelanggan Telepon di Kabupaten Kupang, 2018-2020.....	193
<i>Number of Fixed Phone Customers in Kupang Regency, 2020.....</i>	<i>193</i>
9.1 Luas Daerah menurut Kecamatan (%), 2020.....	214
<i>Area of Subdistrict (%), 2020</i>	<i>214</i>
9.2 Jumlah Koperasi Berbadan Hukum Menurut Jenis, 2020	215
<i>Number og Legal Status Cooperatives, 2020.....</i>	<i>215</i>
10.1 Luas Daerah menurut Kecamatan (%), 2020.....	232
<i>Area of Subdistrict (%), 2020</i>	<i>232</i>
11.1 Luas Daerah menurut Kecamatan (%), 2020.....	239
<i>Area of Subdistrict (%), 2020</i>	<i>239</i>
12.1 Luas Daerah menurut Kecamatan (%), 2020.....	249
<i>Area of Subdistrict (%), 2020</i>	<i>249</i>
13.1 Luas Daerah menurut Kecamatan (%), 2020.....	265
<i>Area of Subdistrict (%), 2020</i>	<i>265</i>

PENJELASAN UMUM/EXPLANATORY NOTES

Tanda-tanda, satuan-satuan, dan lain-lainnya yang digunakan dalam publikasi ini adalah sebagai berikut:

Symbols, measurement units, and acronyms which are used in this publication, are as follows:

1. TANDA-TANDA/SYMBOLS

Data tidak tersedia/Data not available	: ...
Tidak ada atau nol /Null or zero	: -
Data dapat diabaikan/Data negligible	: 0
Tanda decimal/Decimal point	: ,
Data tidak dapat ditampilkan/Not applicable	: NA
Angka estimasi/Estimated figures	: e
Angka diperbaiki/Revised figures	: r
Angka sementara/Preliminary figures	: x
Angka sangat sementara/Very preliminary figures	: xx
Angka sangat sangat sementara/Very very preliminary figures	: xxx

2. SATUAN/UNITS

barel/barrel	: 158,99 liter/litres = 1/6,2898 m ³
hektar (ha)/hectare (ha)	: 10 000 m ²
kilometer (km)/kilometres (km)	: 1 000 meter/meters (m)
knot/knot	: 1,8523 km/jam (km/hour)
kuintal/quintal	: 100 kg
KWh	: 1 000 Watt hour
MWh	: 1 000 KWh
liter (untuk beras)/litre (for rice)	: 0,80 kg
MMSCF	: 1/35,3 m ³
metrik ton (m.ton)/metric ton (m. ton)	: 0,98421 long ton = 1 000 kg
ons/ounce	: 28,31 gram/grams
ton	: 1 000 kg

Satuan lain: buah, dus, butir, helai/lembar, kaleng, batang, pulsa, ton kilometer (ton-km), jam, menit, persen (%).

Other units: unit, pack, pieces, sheet, tin, pulse, ton-kilometres(ton-km), hour, minute, percent (%).

Perbedaan angka di belakang koma disebabkan oleh pembulatan angka.

The difference in decimal numbers is caused by rounding.

<https://kupangkab.bps.go.id>

DAFTAR SINGKATAN/ LIST OF ABBREVIATIONS

SI	: Stasiun Iklim
SIMPK	: Stasiun Meteorologi Pertanian Khusus
t.t	: Tempat tidur
BCG	: Bacillus Calmette Guerin
DPT	: Difteri, Pertusis, Tetanus
TT	: Tetanus Toxoid
IOT	: Industri Obat Tradisional/ <i>Traditional Medicine Industry</i>
IKOT	: Industri Kecil Obat Tradisional/ <i>Traditional Medicine Small</i>
Alkes	: Alat kesehatan/ <i>Health Kits</i>
PKRT	: Perbekalan Kesehatan Rumah tangga/ <i>Household Health Logistics</i>
Kompl	: Komplemen/ <i>Complement</i>
IRTP	: Industri Pangan Produksi Rumah Tangga/ <i>Foods Home Industry</i>
PBF	: Pedagang Besar Farmasi/ <i>Pharmacy Whole-seller</i>
GFK	: Gudang Farmasi Kab/Kota/Regency/ <i>Municipality Pharmacy Warehouse</i>
RB	: Rumah Bersalin/ <i>Delivery House</i>
Pustu	: Puskesmas pembantu/ <i>Auxiliary Public Health Center</i>
BP	: Balai Pengobatan/ <i>Polyclinic</i>
TPS	: Tempat Pembuangan Sementara / <i>landfill</i>
Jamkesmas	: Jaminan kesehatan masyarakat miskin/ <i>Poor public health insurance</i>
PJKMU	: Program Jaminan Kesehatan Masyarakat Umum
SIUP	: Surat Ijin Usaha Perdagangan/ <i>Trading Permission Letter</i>
TDP	: Tanda Daftar Perusahaan/ <i>Company Registration Identity</i>
API	: Angka Pengenal Importir/ <i>Importer's Identity Number</i>

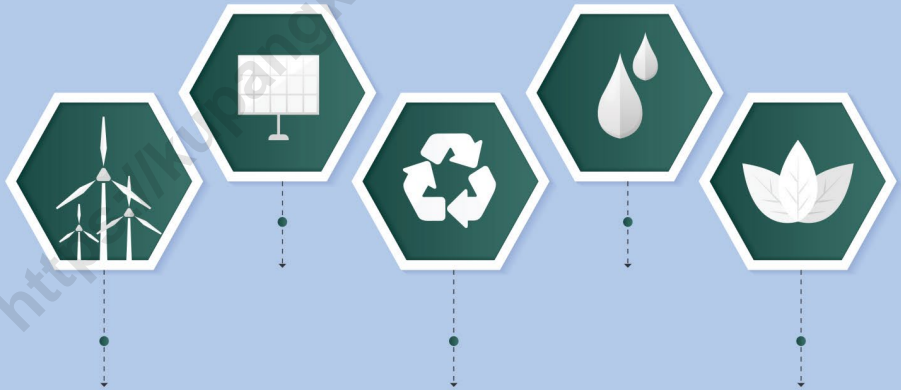
Statistik Kunci, 2018–2019 Key Statistics, 2018–2019

Rincian/Description	Satuan/Unit	2018	2019
(1)	(2)	(5)	(6)
SOSIAL/SOCIAL			
Penduduk ¹ /Population ¹	juta/million	265,0	268,1
Laju Pertumbuhan Penduduk ¹ /Population Growth ¹	%	1,19	1,15
Angka Kelahiran Total-AKT ¹ /Total Fertility Rate-TFR ¹	anak/child	2,30	2,28
Angka Kematian Bayi-AKB (per 1000 kelahiran hidup) ¹ Infant Mortality Rate-IMR (per 1000 life births) ¹	bayi infant	24,6	24,2
Angka Harapan Hidup ¹ -e _y /Life Expectancy Rate ¹	tahun/years	71,2	71,3
Angka Melek Huruf Usia 15+/ <i>Literacy Rate Aged 15+</i>	%	95,7	95,9
Tingkat Partisipasi Angkatan Kerja -TPAK ² <i>Labour Force Participation Rate-LFPR²</i>	%	67,3 ³	67,5 ⁴
Tingkat Pengangguran Terbuka-TPT ² <i>Unemployment Rate-UR²</i>	%	5,3 ⁴	5,3 ⁴
Penduduk Miskin ⁵ /Poor People ⁴	juta/million	25,9	25,1
Persentase Penduduk Miskin ⁴ <i>Percentage of Poor People⁴</i>	%	9,8	9,4
Indeks Pembangunan Manusia-IPM ⁵ <i>Human Development Index⁵</i>	–	71,4	71,9
EKONOMI/ECONOMIC			
Produk Domestik Bruto (PDB) Harga Berlaku ⁶ <i>Gross Domestic Bruto (GDP) at Current Price⁶</i>	triliun rupiah <i>trillion rupiahs</i>	14 837,4 ^{xx}	15 833,9 ^{xx}
Laju Pertumbuhan Ekonomi ⁸ /Economic Growth ⁷	%	5,2 ^{xx}	5,0 ^{xx}
PDB Per Kapita Harga Berlaku ^{6,8} <i>Per Capita of GDP at Current Price^{6,8}</i>	juta rupiah <i>million rupiahs</i>	56,0 ^{xx}	59,1 ^{xx}
Inflasi/ <i>Inflation (y-o-y)</i>	%	3,1 ⁹	2,7 ¹¹
Ekspor/ <i>Export</i>	miliar/billion US\$	180,0	167,5
Impor/ <i>Import</i>	miliar/billion US\$	188,7	170,7
Wisatawan Asing/ <i>Foreign Tourists</i>	juta/million	15,8	16,1
Uang Beredar Luas (M ₂) <i>Broad Money</i>	triliun rupiah <i>trillion rupiahs</i>	5 760,0	6 136,6 ^x
Posisi Cadangan Devisa/ <i>Reserve Asset Position</i>	miliar/billion US\$	120,7	129,2
Realisasi Penanaman Modal Dalam Negeri-PMDN <i>Realization of Domestic Investment</i>	triliun rupiah <i>trillion rupiahs</i>	328,6	386,5
Realisasi Penanaman Modal Asing-PMA <i>Realization of Foreign Investment</i>	miliar/billion US\$	29,3	28,2
Suku Bunga Sertifikat Bank Indonesia (1 bulan) ¹⁰ <i>Interest Rate of Bank Indonesia Certificate (1 month)¹⁰</i>	%	...	5,75 ¹²
Kurs Tengah US\$/ <i>Middle Rates of US\$</i>	rupiah/rupiahs	14 481	14 102
Indeks Harga Saham Gabungan (IHSG) <i>Composite Stocks Price Index (CSP)</i>	–	6 194,5	6 299,5

- Catatan/Notes: ¹ Data 2006–2009: berdasarkan hasil SUPAS 2005; mulai 2010: Hasil proyeksi penduduk Indonesia 2010–2035 (pertengahan tahun/Juni)/*Data in 2006–2009: based on SUPAS 2005; since 2010: The result of Indonesia population projection 2010–2035 (mid year/June)*
- ² Kondisi Agustus/*Condition at August*
- ³ Menggunakan penimbang hasil proyeksi penduduk tahun 2010–2035/*Weighted by the 2010–2035 population projection*
- ⁴ Kondisi Maret/*Condition at March*
- ⁵ Sejak tahun 2010, IPM dihitung dengan metode baru. Komponen IPM metode baru adalah angka harapan hidup saat lahir, harapan lama sekolah, rata-rata lama sekolah, dan pengeluaran per kapita/*Since 2010, HDI was calculated using new method. New HDI component are life expectancy at birth, expected years of schooling, means years of schooling, and expenditure per capita*
- ⁶ Mulai tahun 2010 mengadopsi *System of National Account 2008 (SNA 2008)*/*Since 2010 is in line with System of National Account 2008 (SNA 2008)*
- ⁷ Sebelum 2011 menggunakan tahun dasar 2000 (2000=100), mulai 2011 menggunakan tahun dasar 2010 (2010=100)/*Before 2011 using 2000 base year (2000=100), since 2011 using 2010 base year (2010=100)*
- ⁸ Mulai 2010 proyeksi penduduk berdasarkan hasil SP2010/*Since 2010 population projection based on SP2010*
- ⁹ IHK 82 kota (2012 = 100)/*CPI 82 cities (2012 = 100)*
- ¹⁰ Mulai 2010: menggunakan SBI 9 bulan/*Since 2010: using SBI 9 month*

1

GEOGRAFI DAN IKLIM GEOGRAPHY AND CLIMATE



**CURAH HUJAN TERTINGGI DI KABUPATEN
KUPANG TERJADI DI BULAN DESEMBER
YAKNI SEBESAR 138,8 mm³
DENGAN 16 HARI HUJAN**

PENJELASAN TEKNIS

- Secara astronomis Kabupaten Kupang terletak antara -9015' 11,78" - -10022 14,25" Lintang Selatan dan antara 123016' 10,66" - 124013' 42,15" Bujur Timur.
- Adapun batas-batas kabupaten ini adalah sebagai berikut: Utara dengan laut Sawu dan selat Ombai, Barat dengan Kota Kupang, Kabupaten Rote Ndao, Kabupaten Sabu Raijua dan laut Sawu, Selatan dengan Samudera Hindia dan Timur dengan Kabupaten Timor Tengah Selatan dan Negara Timor Leste.
- Permukaan tanah di wilayah Kabupaten Kupang umumnya berbukit-bukit, bergunung-gunung dan sebagian terdiri dari dataran rendah dengan perincian kemiringan sebagai berikut:

00 - 20	=	34.462 Ha (4,97 %)
30 - 150	=	197.145 Ha (28,41 %)
150 - 400	=	324.771 Ha (46,81 %)
> 410	=	137.494 Ha (19,82 %)
- Secara umum, wilayah Kabupaten Kupang berada antara 0 – 500 meter di atas permukaan laut, dengan perincian sebagai berikut :

0 – 50 m	=	47.144 Ha (7,44 %)
50 – 100 m	=	112.126 Ha (17,69 %)
100 – 150 m	=	98.133 Ha (15,48 %)
150 – 500 m	=	301.960 Ha (47,64 %)
> 500 m	=	74.509 Ha (11,75 %)
- Sebagian besar flora di kabupaten ini terdiri dari rumput, pohon lontar, pohon pinus, cendana, dan gewang. Sedangkan fauna terdiri dari kerbau, sapi, kuda, kambing, babi, domba,

TECHNICAL NOTES

- Kupang Regency is located between -9015' 11,78" - -10022 14,25" South Latitude and between 123016' 10,66" - 124013' 42,15" East Longitudes.*
- This regency has boundaries as follows: North – Sawu sea and Ombai narrows, West – Kupang city, Rote Ndao regency, Sabu Raijua regency and Sawu sea, South – Atlantic Ocean, and East – Timor Tengah Selatan regency and Timor Leste.*
- In general, land surface in Kupang Regency are hilly, mountainous, and few parts are flat and the details of their slope are as follows :*

00 - 20	=	34,462 Ha (4.97 %)
30 - 150	=	197,145 Ha (28.41 %)
150 - 400	=	324,771 Ha (46.81 %)
> 410	=	137,494 Ha (19.82 %)
- Most of Kupang Regency's area are located on 0 – 500 meters above the sea level which details are as follows :*

0 – 50 m	=	47,144 Ha (7.44%)
50 – 100 m	=	112,126 Ha (17.69%)
100 – 150 m	=	98,133 Ha (15.48%)
150 – 500 m	=	301,960 Ha (47.64%)
> 500 m	=	74,509 Ha (11.75%)
- Typical plants of this regency are grass, papyrus, pine tree, sandalwood, and 'gewang', while typical animals are buffalo, cow, horse, goat, pig, sheep, snake and fowls such as chicken,*

ular dan unggas diantaranya ayam, burung kakatua, nuri dan sebagainya.

6. Seperti halnya di wilayah lain di Indonesia, Kabupaten Kupang juga hanya dikenal 2 musim yaitu kemarau dan hujan. Secara umum, musim kemarau terjadi pada Juni-September, sedangkan musim hujan pada Desember-Maret.

cockatoo, parrot and so on.

6. *Similar to other places in Indonesia, Kupang Regency has only two seasons: dry and rainy. In general, dry season is from June to September, while rainy season is from December to March.*

<https://kupangkab.bps.go.id>

ULASAN

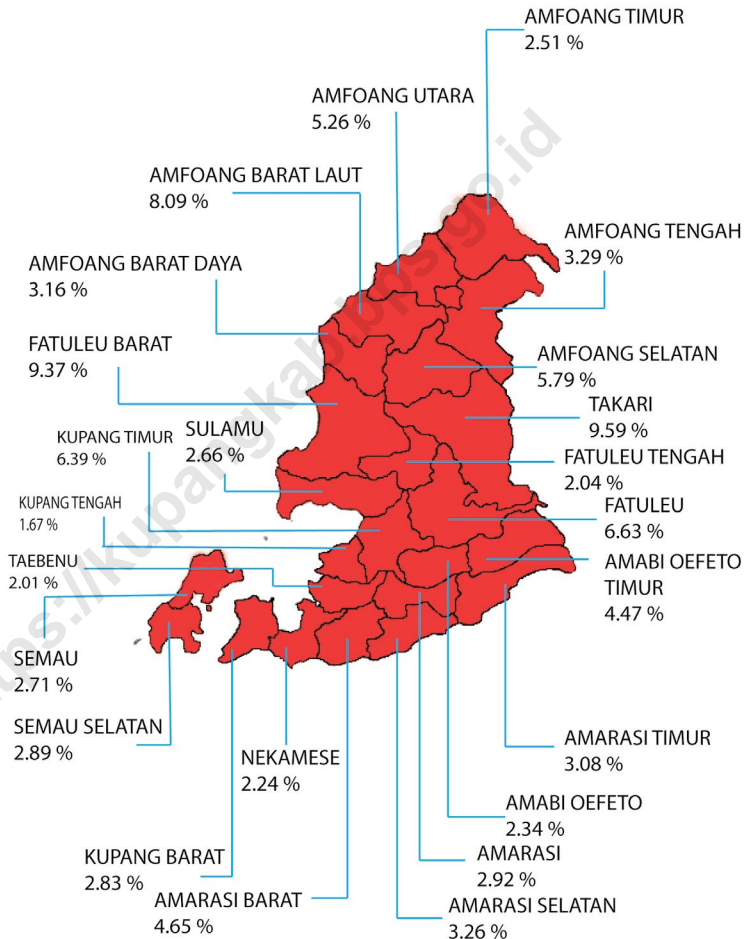
Wilayah administrasi Kabupaten Kupang mencakup tiga pulau yakni Semau, Timor, dan Kera yang berpenghuni. Menurut kecamatan, hingga tahun 2020 kabupaten ini terbagi atas 24 kecamatan. Sedangkan menurut desa, hingga tahun 2020 Kabupaten Kupang memiliki 177 desa. Takari memiliki wilayah terluas yakni 9,59 persen dari total wilayah Kabupaten Kupang (5.298,13 km²).

DESCRIPTION

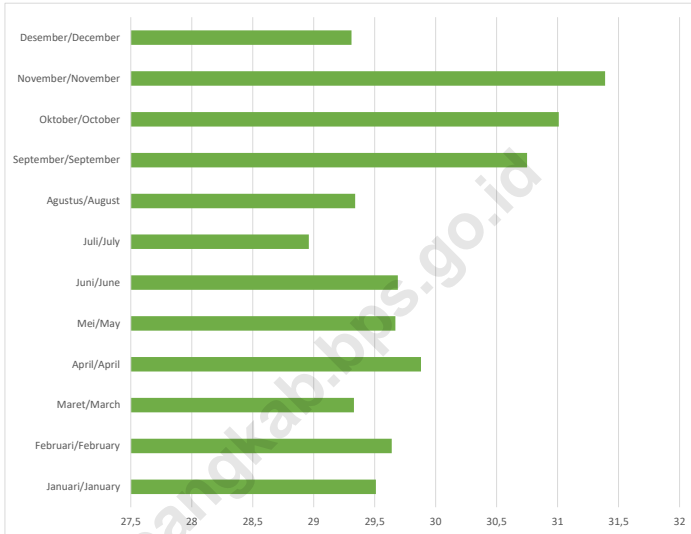
Kupang Regency covers three islands namely Semau, Timor, and Kera which are inhabited. By the districts, there were 24 districts in this regency in 2020. The largest area was in Takari which was 9,59 per cent of Kupang area (5.298,13 km²).

<https://kupangkab.bps.go.id>

Gambar 1.1 Luas Daerah menurut Kecamatan (%), 2020
Figures 1.1 Area of Subdistrict (%), 2020



Sumber/Source : Berdasarkan Peraturan Menteri Dalam Negeri No. 66 Tahun 2011 tanggal 28 Desember 2011
 Based on Minister Of Home Affairs Regulation No 66/2011, December 28, 2011

Gambar
Figures 1.2**Rata-rata Temperatur Udara Menurut Bulan (°C), 2020**
Average Air Temperature by Month (°C), 2020

Sumber/Source : Stasiun Klimatologi Lasiana Kupang/ Kupang Climatology Class II Station

1.1 KEADAAN GEOGRAFI GEOGRAPHY CONDITION

Tabel 1.1.1 **Luas Daerah dan Jumlah Pulau Menurut Kecamatan, 2020**
Table 1.1.1 **Total Area and Number of Islands by Subdistrict, 2020**

Kecamatan Subdistrict	Ibukota Kecamatan Capital of Subdistrict	Luas ¹ Total Area ¹ (km ² /sq.km)
(1)	(2)	(3)
01. Semau	Uitao	143,42
02. Semau Selatan	Akle	153,00
03. Kupang Barat	Batakte	149,72
04. Nekamese	Oemasi	128,40
05. Kupang Tengah	Tarus	88,64
06. Taebenu	Baumata	106,42
07. Amarasi	Oekabiti	154,90
08. Amarasi Barat	Teunbaun	246,47
09. Amarasi Selatan	Buraen	172,71
10. Amarasi Timur	Pakubaun	162,92
11. Kupang Timur	Babau	338,60
12. Amabi Oefeto Timur	Oemofa	236,72
13. Amabi Oefeto	Fatuknutu	123,90
14. Sulamu	Sulamu	141,18
15. Fatuleu	Camplong	351,52
16. Fatuleu Barat	Poto	496,47
17. Fatuleu Tengah	Oelbiteno	107,85
18. Takari	Takari	508,13
19. Amfoang Selatan	Lelogama	305,09
20. Amfoang Barat Daya	Manubelon	167,61
21. Amfoang Utara	Naikliu	278,42
22. Amfoang Barat Laut	Soliu	428,59
23. Amfoang Timur	Nunuanah	133,24
24. Amfoang Tengah	Fatumonas	174,21
Kabupaten Kupang Kupang Regency	Oelamasi	5 298,13

Lanjutan Tabel/*Continued Table* 1.1.1

Kecamatan Subdistrict	Persentase terhadap Luas Kabupaten Percentage to Subdistrict's Area	Jumlah Pulau² Number of Islands²
(1)	(4)	(5)
01. Sema	2,71	...
02. Sema Selatan	2,89	...
03. Kupang Barat	2,83	...
04. Nekamese	2,42	...
05. Kupang Tengah	1,67	...
06. Taebenu	2,01	...
07. Amarasi	2,92	...
08. Amarasi Barat	4,65	...
09. Amarasi Selatan	3,26	...
10. Amarasi Timur	3,08	...
11. Kupang Timur	6,39	...
12. Amabi Oefeto Timur	4,47	...
13. Amabi Oefeto	2,34	...
14. Sulamu	2,66	...
15. Fatuleu	6,63	...
16. Fatuleu Barat	9,37	...
17. Fatuleu Tengah	2,04	...
18. Takari	9,59	...
19. Amfoang Selatan	5,76	...
20. Amfoang Barat Daya	3,16	...
21. Amfoang Utara	5,26	...
22. Amfoang Barat Laut	8,09	...
23. Amfoang Timur	2,51	...
24. Amfoang Tengah	3,29	...
Kabupaten Kupang Kupang Regency	100,00	3

Catatan/Note: ¹ Berdasarkan Peraturan Menteri Dalam Negeri Nomor 137 Tahun 2017 tanggal 29 Desember 2017/*Based on Minister of Home Affairs Regulation Number 137/2017, December 29, 2017*

² Berdasarkan informasi Kementerian Dalam Negeri Tahun 2018/*Based on information from Ministry of Home Affairs, 2018*

Sumber/Source: Bagian Tata Pemerintahan Setda Kabupaten Kupang/*Governance Administration Section at Regional Secretariat of Kupang Regency*

Tabel 1.1.2 **Tinggi Wilayah dan Jarak ke Ibukota Menurut Kecamatan, 2020**
Table 1.1.2 **Altitude and Distance to Capital by Subdistrict, 2020**

Kecamatan Subdistrict	Tinggi Wilayah (mdpl) Altitude (m a.s.l)	Jarak ke Ibukota (km) Distance to the Capital (km)
(1)	(2)	(3)
01. Semau
02. Semau Selatan
03. Kupang Barat
04. Nekamese
05. Kupang Tengah
06. Taebenu
07. Amarasi
08. Amarasi Barat
09. Amarasi Selatan
10. Amarasi Timur
11. Kupang Timur
12. Amabi Oefeto Timur
13. Amabi Oefeto
14. Sulamu
15. Fatuleu
16. Fatuleu Barat
17. Fatuleu Tengah
18. Takari
19. Amfoang Selatan
20. Amfoang Barat Daya
21. Amfoang Utara
22. Amfoang Barat Laut
23. Amfoang Timur
24. Amfoang Tengah
Kabupaten Kupang Kupang Regency	28,85	31

Sumber/Source: Peta RBI Skala 1:25.000 Tahun 2000, Digital Elevation Model Nasional (DEMNAS) BIG

1.2 KEADAAN IKLIM CLIMATE

Tabel 1.2.1 **Pengamatan Unsur Iklim Menurut Bulan di Stasiun**
Table 1.2.1 **Klimatologi Kupang, 2020**
Observation of Climate Elements By Months at Kupang
Climatology Station, 2020

Bulan Month	Suhu/Temperature (°C)			Kelembaban/Humidity (%)		
	Minimum	Rata-rata Average	Maksimum Maximum	Minimum	Rata-rata Average	Maksimum Maximum
(1)	(2)	(3)	(4)	(5)	(6)	(7)
Januari/January	24,30	29,51	32,90	66,00	80,66	98,00
Februari/February	23,70	29,64	33,00	59,00	79,73	100,00
Maret/March	23,00	29,33	34,60	49,00	79,83	98,00
April/April	22,80	29,88	35,20	41,00	74,43	98,00
Mei/May	23,00	29,67	35,00	42,00	69,38	97,00
Juni/June	21,10	29,69	34,60	39,00	62,83	98,00
Juli/July	20,00	28,96	34,10	34,00	59,84	92,00
Agustus/August	17,30	29,34	35,30	22,00	60,47	96,00
September/September	19,20	30,75	37,00	33,00	58,62	87,00
Oktober/October	22,40	31,01	37,00	37,00	64,22	94,00
November/November	24,50	31,39	38,40	31,00	68,46	90,00
Desember/December	23,00	29,31	34,10	55,00	78,36	99,00

Lanjutan Tabel/Continued Table 1.2.1

Bulan Month	Kecepatan Angin (m/det) Wind Velocity (m/sec)			Tekanan Udara/Atmospheric Pressure (mb)		
	Minimum	Rata-rata Average	Maksimum Maximum	Minimum	Rata-rata Average	Maksimum Maximum
(1)	(8)	(9)	(10)	(11)	(12)	(13)
Januari/January	calm	3,00	11,32	1000,50	1005,62	1010,60
Februari/February	calm	2,12	10,80	1001,50	1006,59	1010,60
Maret/March	calm	2,78	10,80	1003,10	1006,94	1011,20
April/April	calm	2,46	13,38	1004,30	1007,77	1010,80
Mei/May	calm	3,20	9,77	1003,40	1008,09	1012,50
Juni/June	calm	5,70	12,35	1004,60	1008,72	1012,40
Juli/July	calm	4,43	14,40	1005,30	1008,52	1011,50
Agustus/August	calm	3,85	18,52	1004,30	1008,86	1013,40
September/September	calm	4,15	14,40	1004,10	1007,97	1011,40
Oktober/October	calm	2,45	10,80	1003,10	1006,71	1010,70
November/November	calm	2,03	11,32	1001,90	1006,21	1010,90
Desember/December	calm	1,48	6,17	1000,10	1004,36	1008,00

Lanjutan Tabel/*Continued Table* 1.2.1

Bulan Month	Jumlah Curah Hujan Number of Precipitation (mm)	Jumlah Hari Hujan (hari) Number of Rainy Days (day)	Penyinaran Matahari Duration of Sunshine (%)
(1)	(14)	(15)	(16)
Januari/January	270,50	21	80,12
Februari/February	226,90	17	90,30
Maret/March	244,80	15	82,74
April/April	90,40	9	100,00
Mei/May	24,20	8	93,91
Juni/June	0,30	1	100,00
Juli/July	-	1	100,00
Agustus/August	-	1	100,00
September/September	-	2	100,00
Oktober/October	35,50	7	100,00
November/November	39,10	11	100,00
Desember/December	305,70	20	66,90

Catatan/Note: ...

Sumber/Source: Stasiun Klimatologi Kupang/ *Kupang Climatology Station*

<https://kupangkab.bps.go.id>

2

PEMERINTAHAN GOVERNMENT

Jumlah PNS di Kabupaten Kupang adalah sebanyak
5.328 orang yang terdiri dari **2.474** laki-laki dan
2.854 perempuan



PENJELASAN TEKNIS

1. Kabupaten Kupang, hingga tahun 2021, terdiri dari 24 kecamatan, 160 desa dan 17 kelurahan. Ibukota kabupaten ini berada di Oelamasi yang terletak di Kecamatan Kupang Timur.
2. Kelurahan adalah wilayah administrasi setingkat desa yang dikepalai oleh seorang Lurah yang berstatus pegawai negeri dan bertanggungjawab langsung ke Camat.

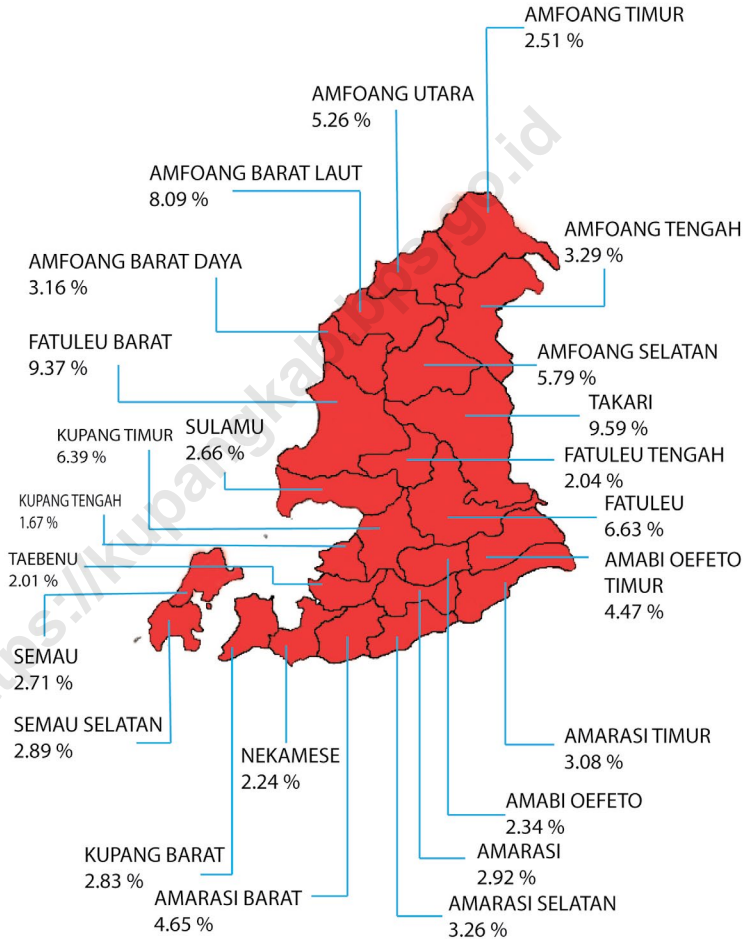
TECHNICAL NOTES

1. *Kupang Regency, until 2021, consisted of 24 districts, 160 villages and 17 'kelurahan'. Capital city of this regency is Oelamasi where located in Kupang Timur District.*
2. *'Kelurahan' is an administration region that is similar to village but administered by a 'lurah'. Lurah is a civil servant and directly responsible to their Camat.*

<https://kupangkab.bps.go.id>

Gambar 2.1
Figures

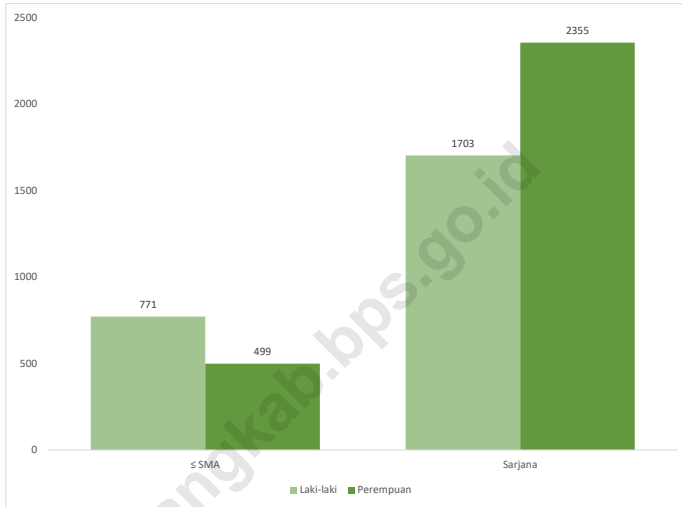
Luas Daerah menurut Kecamatan (%), 2020
Area of Subdistrict (%), 2020



Sumber/Source : Berdasarkan Peraturan Menteri Dalam Negeri No. 66 Tahun 2011 tanggal 28 Desember 2011
Based on Minister Of Home Affairs Regulation No 66/2011, December 28, 2011

Gambar 2.2
Figures

Jumlah Pegawai Negeri Sipil Menurut Tingkat Pendidikan, 2020
Number of Civil Servant by School Level, 2020



Sumber/Source : Badan Kepegawaian dan Pengembangan Sumber Daya Manusia Kabupaten Kupang/Board of Personnel Affairs and Human Resources Development of Kupang Regency

2.1 WILAYAH ADMINISTRATIF ADMINISTRATIVE AREA

Tabel 2.1.1 **Jumlah Desa¹/Kelurahan Menurut Kecamatan, 2016-2020**
Table 2.1.1 **Number of Villages¹/Kelurahan by Subdistrict, 2016–2020**

Kecamatan Subdistrict	2016	2017	2018	2019	2020
(1)	(2)	(3)	(4)	(5)	(6)
01. Semau	8	8	8	8	8
02. Semau Selatan	6	6	6	6	6
03. Kupang Barat	12	12	12	12	12
04. Nekamese	11	11	11	11	11
05. Kupang Tengah	8	8	8	8	8
06. Taebenu	8	8	8	8	8
07. Amarasi	9	9	9	9	9
08. Amarasi Barat	8	8	8	8	8
09. Amarasi Selatan	5	5	5	5	5
10. Amarasi Timur	4	4	4	4	4
11. Kupang Timur	13	13	13	13	13
12. Amabi Oefeto Timur	10	10	10	10	10
13. Amabi Oefeto	7	7	7	7	7
14. Sulamu	7	7	7	7	7
15. Fatuleu	10	10	10	10	10
16. Fatuleu Barat	5	5	5	5	5
17. Fatuleu Tengah	4	4	4	4	4
18. Takari	10	10	10	10	10
19. Amfoang Selatan	7	7	7	7	7
20. Amfoang Barat Daya	4	4	4	4	4

Lanjutan Tabel/*Continued Table* 2.1.1

Kecamatan Subdistrict	2016	2017	2018	2019	2020
(1)	(2)	(3)	(4)	(5)	(6)
21. Amfoang Utara	6	6	6	6	6
22. Amfoang Barat Laut	6	6	6	6	6
23. Amfoang Timur	5	5	5	5	5
24. Amfoang Tengah	4	4	4	4	4
Kabupaten Kupang Kupang Regency	177	177	177	177	177

Catatan/Note: ¹ Termasuk kelurahan dan Unit Permukiman Transmigrasi (UPT)/*Include Transmigration Settlement Unit*

Sumber/Source: Dinas Pemberdayaan Masyarakat dan Desa Kabupaten Kupang/*Community Empowerment & Village Service of Kupang Regency*

2.2 DEWAN PERWAKILAN RAKYAT DAERAH REGIONAL HOUSE OF REPRESENTATIVE

Tabel 2.2.1 **Jumlah Anggota Dewan Perwakilan Rakyat Daerah Menurut Partai Politik dan Jenis Kelamin di Kabupaten Kupang, 2020**
Number of Regional House of Representatives's Members by Political Parties and Sex in Kupang Regency, 2020

	Partai Politik <i>Political Parties</i>	Laki-laki <i>Male</i>	Perempuan <i>Female</i>	Jumlah <i>Total</i>
	(1)	(2)	(3)	(4)
1.	Partai Golongan Karya	5	-	5
2.	PDI Perjuangan	3	1	4
3.	Partai Demokrat	3	1	4
4.	Partai Hanura	3	-	3
5.	Partai Nasional Demokrat	3	1	4
6.	Partai Amanat Nasional	4	-	4
7.	Partai Gerindra	3	-	3
8.	PKB	3	1	4
9.	Partai Bulan Bintang	2	-	2
10.	PKPI	3	-	3
11.	PPI	2	-	2
12.	PSI	1	-	1
	Jumlah/ Total	35	4	39

Sumber/Source: Sekretariat DPRD Kabupaten Kupang/ Secretariat of Kupang Regency Parliament

2.3 SUMBER DAYA MANUSIA HUMAN RESOURCES

Tabel 2.3.1 Jumlah Pegawai Negeri Sipil Menurut Tingkat Pendidikan dan Jenis Kelamin Desember 2019 dan Desember 2020
Number of Civil Servants by Educational Level and Sex December 2019 and December 2020

Tingkat Pendidikan <i>Educational Level</i>	2019		
	Laki-laki <i>Male</i>	Perempuan <i>Female</i>	Jumlah <i>Total</i>
(1)	(2)	(3)	(4)
Fungsional Tertentu <i>Spesific Functional</i>	1 170	1 621	2 791
Fungsional Umum <i>Staf General Functional</i>	888	890	1 778
Struktural/ <i>Structural</i>			
Eselon V/5th Echelon	-	-	-
Eselon IV/4th Echelon	366	224	590
Eselon III/3th Echelon	127	47	174
Eselon II/2nd Echelon	32	4	36
Eselon I/1st Echelon	-	-	-
Jumlah/Total	2 583	2 786	5 369

Lanjutan Tabel/*Continued Table 2.3.1*

Tingkat Pendidikan <i>Educational Level</i>	2020		
	Laki-laki <i>Male</i>	Perempuan <i>Female</i>	Jumlah <i>Total</i>
(1)	(2)	(3)	(4)
Fungsional Tertentu <i>Spesific Functional</i>	1 066	1 566	2 632
Fungsional Umum <i>Staf General Functional</i>	916	1 024	1 940
Struktural/ <i>Structural</i>			
Eselon V/5th Echelon	-	-	-
Eselon IV/4th Echelon	314	207	521
Eselon III/3th Echelon	151	54	205
Eselon II/2nd Echelon	27	3	30
Eselon I/1st Echelon	-	-	-
Jumlah/Total	2 474	2 854	5 328

Sumber/Source: Badan Kepegawaian dan Pengembangan Sumber Daya Manusia Kabupaten Kupang/*Board of Personnel Affairs and Human Resources Development of Kupang Regency*

Tabel
Table 2.3.2**Jumlah Pegawai Negeri Sipil Menurut Tingkat Pendidikan dan Jenis Kelamin Desember 2019 dan Desember 2020**
Number of Civil Servants by Educational Level and Sex December 2019 and December 2020

Tingkat Pendidikan <i>Educational Level</i>	2019		
	Laki-laki <i>Male</i>	Perempuan <i>Female</i>	Jumlah <i>Total</i>
(1)	(2)	(3)	(4)
Sampai dengan SD <i>Up to Primary School</i>	14	-	14
SMP/Sederajat <i>General Vocational Junior High School</i>	25	2	27
SMA/Sederajat <i>General/Vocational Senior High School</i>	838	561	1 399
Diploma I, II/Akta I, II <i>Diploma I, II/Akta I, II</i>	123	170	293
Diploma III/Akta III/Sarjana Muda ¹ <i>Diploma III/Akta III/Bachelor¹</i>	154	444	598
Tingkat Sarjana/Doktor/Ph.D <i>University Graduates</i>	1 417	1 602	3 019
Jumlah/Total	2 571	2 779	5 350

Lanjutan Tabel/Continued Table 2.3.2

Tingkat Pendidikan <i>Educational Level</i>	2020		
	Laki-laki <i>Male</i>	Perempuan <i>Female</i>	Jumlah <i>Total</i>
(1)	(2)	(3)	(4)
Sampai dengan SD <i>Up to Primary School</i>	15	-	15
SMP/Sederajat <i>General Vocational Junior High School</i>	23	-	23
SMA/Sederajat <i>General/Vocational Senior High School</i>	733	499	1 232
Diploma I, II/Akta I, II <i>Diploma I, II/Akta I, II</i>	99	145	244
Diploma III/Akta III/Sarjana Muda <i>Diploma III/Akta III/Bachelor</i>	166	522	688
Tingkat Sarjana/Doktor/Ph.D <i>University Graduates</i>	1 438	1 688	3 126
Jumlah/Total	2 474	2 854	5 328

Catatan/Note:

Sumber/Source: Badan Kepegawaian dan Pengembangan Sumber Daya Manusia Kabupaten Kupang/*Board of Personnel Affairs and Human Resources Development of Kupang Regency*

Tabel
Table 2.3.3

**Jumlah Pegawai Negeri Sipil Menurut Tingkat
Kepangkatan dan Jenis Kelamin Desember 2019 dan
Desember 2020**
*Number of Civil Servants by Hierarchy and Sex, 2019 and
2020 December*

Pangkat/Golongan/Ruang <i>Hierarchy</i>	2019		
	Laki-laki <i>Male</i>	Perempuan <i>Female</i>	Jumlah <i>Total</i>
(1)	(2)	(3)	(4)
1. I/A (Juru Muda)	1	-	1
2. I/B (Juru Muda Tingkat I)	2	-	2
3. I/C (Juru)	14	1	15
4. I/D (Juru Tingkat I)	6	-	6
Golongan I/Range I	23	1	24
5. II/A (Pengatur Muda)	64	45	109
6. II/B (Pengatur Muda Tingkat I)	173	101	274
7. II/C (Pengatur)	186	262	448
8. II/D (Pengatur Tingkat I)	134	169	303
Golongan II/Range II	557	577	1 134
9. III/A (Penata Muda)	408	627	1 035
10. III/B (Penata Muda Tingkat I)	364	483	847
11. III/C (Penata)	324	432	756
12. III/D (Penata Tingkat I)	324	304	628
Golongan III/Range III	1 420	1 846	3 266
13. IV/A (Pembina)	326	234	560
14. IV/B (Pembina Tingkat I)	219	117	336
15. IV/C (Pembina Utama Muda)	25	4	29
16. IV/D (Pembina Utama Madya)	1	0	1
17. IV/E (Pembina Utama)	-	-	-
Golongan IV/Range IV	571	355	926
Jumlah/Total	2 571	2 779	5 350

Lanjutan Tabel/Continued Table 2.3.3

Pangkat/Golongan/Ruang Hierarchy	2020		
	Laki-laki Male	Perempuan Female	Jumlah Total
(1)	(5)	(6)	(7)
1. I/A (Juru Muda)	-	-	-
2. I/B (Juru Muda Tingkat I)	3	-	3
3. I/C (Juru)	13	-	13
4. I/D (Juru Tingkat I)	6	-	6
Golongan I/Range I	22	-	22
5. II/A (Pengatur Muda)	51	38	89
6. II/B (Pengatur Muda Tingkat I)	157	89	246
7. II/C (Pengatur)	176	296	472
8. II/D (Pengatur Tingkat I)	149	166	315
Golongan II/Range II	533	589	1 122
9. III/A (Penata Muda)	408	652	1 060
10. III/B (Penata Muda Tingkat I)	335	445	780
11. III/C (Penata)	305	442	747
12. III/D (Penata Tingkat I)	351	385	736
Golongan III/Range III	1 399	1 924	3 323
13. IV/A (Pembina)	265	186	451
14. IV/B (Pembina Tingkat I)	227	152	379
15. IV/C (Pembina Utama Muda)	27	3	30
16. IV/D (Pembina Utama Madya)	1	-	1
17. IV/E (Pembina Utama)	-	-	-
Golongan IV/Range IV	520	341	861
Jumlah/Total	2 474	2 854	5 328

Sumber/Source: Badan Kepegawaian dan Pengembangan Sumber Daya Manusia Kabupaten Kupang/Board of Personnel Affairs and Human Resources Development of Kupang Regency

2.4 KEUANGAN PEMERINTAH GOVERNMENT FINANCE

Tabel 2.4.1 Realisasi Pendapatan Pemerintah Kabupaten Kupang Menurut Jenis Pendapatan (ribu rupiah), 2019
Actual Kupang Regency Government Revenues by Kind of Revenues (thousand rupiahs), 2019

Jenis Pendapatan Type of Revenue	Rencana Estimation	Realisasi Realization
(1)	(2)	(3)
PENDAPATAN/ REVENUES		
1. Pendapatan Asli Daerah/ Regionally Generated Revenue	87 416 745,77	62 047 535,55
1.1 Pajak Daerah/ Regional Tax	20 705 633,55	14 336 020,55
1.2 Retribusi Daerah/ Regional Retribution	13 022 722,00	6 587 052,42
1.3 Hasil Pengelolaan Kekayaan Daerah yang Dipisahkan/ Separated Income from Regional Asset Management	15 542 552,64	16 542 552,64
1.4 Lain-lain Pendapatan Asli Daerah yang Sah/ Other Regionally Generated Revenues	38 145 837,58	24 581 909,95
2. Dana Perimbangan/ Balancing Fund	959 058 275,74	949 294 954,61
2.1 Bagi Hasil Pajak/ Bagi Hasil Bukan Pajak/ Tax Revenue Sharing/ Non-Tax Revenue Sharing	10 971 266,00	8 224 330,00
2.2 Dana Alokasi Umum/General Allocation Grant	703 344 472,00	703 344 472,00
2.3 Dana Alokasi Khusus/ Specific Allocation Grants	244 742 537,74	237 726 152,61
3. Lain-lain Pendapatan yang Sah/ Other Legal Revenues	250 451 405,35	255 558 655,10
3.1 Pendapatan Hibah/Grant Revenue	51 269 887,00	60 891 155,70
3.2 Dana Bagi Hasil Pajak Dari Provinsi dan Pemerintah Daerah Lainnya/ Tax Revenue Sharing from Provincial and Other Regional Governments	33 947 916,35	30 427 827,81
3.3 Pendapatan Lainnya/ Other Revenue	100 000,00	0,00
3.4 Dana Desa/ Village Fund	165 133 602,00	164 239 671,60
Pendapatan Daerah/ Regional Revenue	2019 1 296 926 426,85	1 266 901 145,26
	2018 1 283 332 114,45	1 236 846 999,49

Catatan/ Note : Data 2020 tidak tersedia/ 2020 Data is not available

Sumber/Source : Bagian Keuangan Sekretariat Daerah Kabupaten Kupang/ Finance Division in Regional Secretary of Kupang Regency

Tabel 2.4.2 Rencana dan Realisasi Anggaran Belanja Pemerintah Tahun Anggaran 2020 (Ribu Rupiah)
Table 2.4.2 *Estimation and Realization of Government Expenditure Budget of Kupang Regency of 2020 Fiscal Year (Thousand Rupiahs)*


Jenis Pendapatan Type of Revenue	Rencana Estimation	Realisasi Realization
(1)	(2)	(3)
BELANJA/ EXPENDITURE		
1. Belanja Tidak Langsung / Indirect Expenditure	758 198 014,05	702 105 102,40
a. Belanja Pegawai/ <i>Personnel Expenditure</i>	512 097 073,83	460 354 935,70
b. Belanja Bantuan Sosial/ <i>Social Assistance Expenditure</i>	2 664 375,00	2 537 500,00
c. Belanja Bagi Hasil Kepada Provinsi/ Kabupaten Kota dan Pemerintah Desa/ <i>Sharing Expenditure to Province/ Regency/ Municipality and Villages</i>	2 464 464,80	2 461 429,37
d. Belanja Bantuan Keuangan Kepada Provinsi/ Kabupaten/Kota dan Pemerintah Desa/ <i>Financial Assistance Expenditure to Province/Regency/ Municipality and Villages</i>	238 972 100,42	236 751 237,33
e. Belanja Tidak Terduga/ <i>Incidental Expenditure</i>	2 000 000,00	-
2. Belanja Langsung/ Direct Expenditure	576 923 746,70	509 758 426,52
a. Belanja Pegawai/ <i>Personal Expenditure Sharing/ Non-Tax Revenue Sharing</i>	67 262 545,51	61 517 345,92
b. Belanja Barang dan Jasa/ <i>Goods and Services Expenditure</i>	330 497 294,60	288 023 989,86
c. Belanja Modal/ <i>Capital Expenditure</i>	179 163 906,60	160 217 090,74
Jumlah/ Total	2019	1 335 121 760,75
	2018	1 283 332 114,45
		1 211 863 528,92
		1 236 846 999,49

Catatan/Note : Data 2020 tidak tersedia/ *2020 data is not available*

Sumber/Source : Bagian Keuangan Sekretariat Daerah Kabupaten Kupang/ *Finance Division in Regional Secretary of Kupang Regency*

3

PENDUDUK DAN KETENAGAKERJAAN *POPULATION AND EMPLOYMENT*



JUMLAH PENDUDUK KABUPATEN
KUPANG BERDASARKAN HASIL
SENSUS PENDUDUK TAHUN 2020
ADALAH SEBESAR **366.383** JIWA
DENGAN KEPADATAN PENDUDUK
SEBESAR **69,15** JIWA PER
KILOMETER PERSEGI

PENJELASAN TEKNIS

1. Sumber utama data kependudukan adalah Sensus Penduduk, yang dilaksanakan setiap sepuluh tahun sekali. Sensus Penduduk telah dilaksanakan sebanyak enam kali sejak Indonesia merdeka, yaitu tahun 1961, 1971, 1980, 1990, 2000, dan 2020. Selain Sensus Penduduk, untuk menjembatani ketersediaan data kependudukan di antara dua periode sensus, BPS melakukan Survei Penduduk Antar Sensus (SUPAS). SUPAS telah dilakukan sebanyak empat kali, tahun 1976, 1985, 1995 dan 2005. Selain Sensus Penduduk dan SUPAS, data penduduk juga diperoleh dari Proyeksi Penduduk serta Registrasi Penduduk yang dilakukan di masing-masing desa.

Dalam Sensus Penduduk, pencacahan dilakukan terhadap seluruh penduduk yang berdomisili di wilayah geografis Indonesia, termasuk warga negara asing, kecuali anggota Korps Diplomatik beserta keluarganya. Berbeda dengan pelaksanaan Sensus Penduduk sebelumnya, Sensus Penduduk 2010 melaksanakan metode pencacahan lengkap dengan jumlah variabel yang lebih banyak.

Sensus Penduduk 2010 dilakukan

TECHNICAL NOTES

1. *Main source of demographic data is Population Census conducted every ten years. Since the Indonesian independence, Population Census has been conducted for six times: 1961, 1971, 1980, 1990, 2000 and 2020. In addition to Census, BPS also conducts Intercensal Population Census designed to provide demographic data between two Censuses. The survey has been conducted for four times: 1976, 1985, 1995 and 2005. A part from Population Census and Intercensal Population Census, population data is also resulted from Population Projection as well as Population Registration conducted in each village.*

In Population Census, all residents of the entire geographic territory of The Republic of Indonesia including Foreign Citizenship are counted. However, the Diplomatic Corps Members and their families are the exception. Different from previous Population Censuses, 2010 Population Census conducted a complete enumeration involving more complex variables.

The 2010 Population Census was

serentak di seluruh tanah air mulai tanggal 1-31 Mei 2010. Metode pengumpulan data dilakukan dengan wawancara antara petugas sensus dengan responden. Cara pencacahan yang dipakai dalam Sensus Penduduk adalah kombinasi antara de jure dan de facto. Bagi penduduk yang bertempat tinggal tetap dipakai cara de jure, dicacah di mana mereka biasa tinggal, sedangkan untuk penduduk yang tidak bertempat tinggal tetap dicacah dengan cara de facto, yaitu dicacah di tempat di mana mereka ditemukan petugas sensus, biasanya pada malam 'Hari Sensus'.

Yang termasuk penduduk tidak bertempat tinggal tetap adalah tuna wisma, awak kapal berbendera Indonesia dan asing, penghuni perahu/rumah apung, masyarakat terpencil/terasing dan pengungsi.

Bagi mereka yang mempunyai tempat tinggal tetap tetapi sedang bertugas ke luar wilayah lebih dari enam bulan dan bermaksud menetap di sana dicacah di tempat tersebut. Selain itu, seseorang atau keluarga yang pindah ke suatu tempat kurang dari enam bulan tapi bermaksud untuk tinggal menetap dicacah di tempat tersebut.

simultaneously conducted within all Indonesian territory from 1-31 May 2010. The data was collected by interviewing the respondents. The combination of de jure and de facto approach were applied during the Census. De jure was applied for permanent residents, while de facto was applied to temporary or non permanent residents. Permanent residents were enumerated at where they formally live and temporary residents were enumerated spontaneously at where the enumerators met them and it usually in the mid night of the 'Census Date'.

Temporary or non permanent residents include homeless, crews of Indonesian and foreign ships, boat people, remote area communities and refugees.

Permanent residents, who are working in another place for more than six months and intend to permanently live in that place, are enumerated in that place. Besides, one or a family who moves to another place less than six months but intends to settle there is enumerated in that place.

2. Penduduk adalah semua orang 2. Residents are all people of the entire

yang berdomisili di wilayah geografis Indonesia selama enam bulan atau lebih dan atau mereka yang berdomisili kurang dari enam bulan tetapi bertujuan menetap

geographic territory of Indonesia who have stayed for six months and over and those who intend to stay permanently even though they have stayed for less than six months.

3. Rata-rata pertumbuhan penduduk menunjukkan tingkat penambahan penduduk setiap tahun dalam jangka waktu tertentu.

3. *Average growth of population presents the annual population growth rate over a certain period.*

4. Kepadatan Penduduk adalah banyaknya penduduk per km persegi.

4. *Population Density is number of people per square kilometer.*

5. Rasio Jenis Kelamin adalah perbandingan antara banyaknya penduduk Laki-laki dengan banyaknya penduduk perempuan pada suatu daerah dan waktu tertentu. Biasanya dinyatakan dengan banyaknya penduduk Laki-laki untuk 100 penduduk perempuan.

5. *Sex ratio is the ratio of males to females in given population and year. This usually indicates the number of males over 100 females.*

6. Rumah Tangga adalah seseorang atau sekelompok orang yang mendiami sebagian atau seluruh bangunan fisik/sensus, dan biasanya tinggal bersama serta makan dari satu dapur. Yang dimaksud makan dari satu dapur adalah jika pengurusan kebutuhan makanan sehari-harinya dikelola bersama-sama menjadi satu.

6. *Household is an individual or a group of people dwelling a whole or a part physical/census building and commit on a common provision for food and other essentials of living. Common provision for food means that their daily meals are organized based on one management.*

7. Anggota Rumah Tangga adalah semua orang yang biasanya

7. *Household's members are those who usually live in a household*

bertempat tinggal di suatu rumah tangga, baik yang berada di rumah pada waktu pencacahan maupun yang sementara tidak ada.

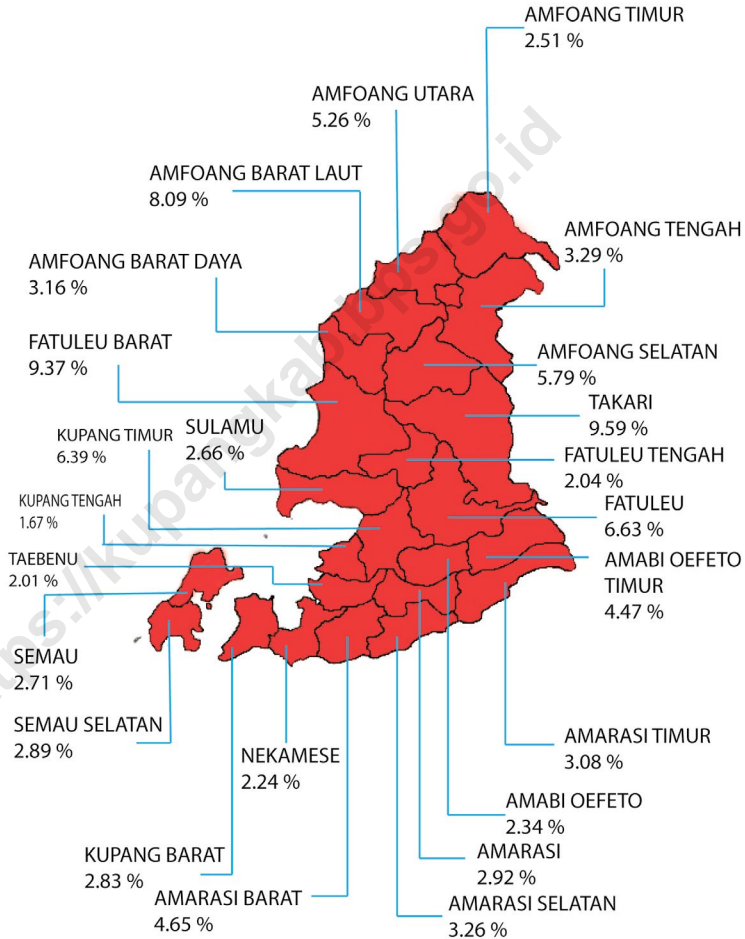
regardless of their location at the time of enumeration.

8. Rata-rata Anggota Rumah tangga adalah angka yang menunjukkan jumlah anggota rumah tangga per rumah tangga.

8. *Average number of household's member is number people living in a household per number of households.*

<https://kupangkab.bps.go.id>

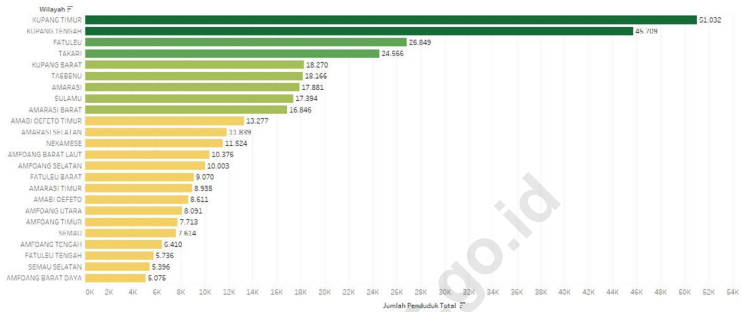
Gambar 3.1 Luas Daerah menurut Kecamatan (%), 2020
Figures 3.1 Area of Subdistrict (%), 2020



Sumber/Source : Berdasarkan Peraturan Menteri Dalam Negeri No. 66 Tahun 2011 tanggal 28 Desember 2011
 Based on Minister Of Home Affairs Regulation No 66/2011, December 28, 2011

Gambar 3.2
Figures

Jumlah Penduduk Menurut Kecamatan, 2020
Populations by Subdistrict, 2020



Sumber/Source : Hasil SP2020 (September)/The result of the 2020 Population Census (September)

3.1 PENDUDUK POPULATION

Tabel 3.1.1 Penduduk, Laju Pertumbuhan Penduduk, Distribusi Persentase Penduduk, Kepadatan Penduduk, Rasio Jenis Kelamin Penduduk Menurut Kecamatan, 2020
Population, Population Growth Rate, Percentage Distribution of Population, Population Density, and Population Sex Ratio by Subdistrict, 2020

Kecamatan Subdistrict	Penduduk Population	Laju Pertumbuhan Penduduk per Tahun 2010–2020 Annual Population Growth Rate (%) 2010–2020
(1)	(2)	(3)
01. Semau	7 614	1,31
02. Semau Selatan	5 396	1,32
03. Kupang Barat	18 270	1,71
04. Nekamese	11 524	2,49
05. Kupang Tengah	45 709	3,06
06. Taebenu	18 166	2,21
07. Amarasi	17 881	1,59
08. Amarasi Barat	16 846	1,60
09. Amarasi Selatan	11 839	1,43
10. Amarasi Timur	8 935	2,39
11. Kupang Timur	51 032	2,33
12. Amabi Oefeto Timur	13 277	0,17
13. Amabi Oefeto	8 611	1,06
14. Sulamu	17 394	1,99
15. Fatuleu	26 849	1,56

Lanjutan Tabel/*Continued Table* 3.1.1

Kecamatan Subdistrict	Penduduk Population	Laju Pertumbuhan Penduduk per Tahun 2010–2020 Annual Population Growth Rate (%) 2010–2020
(1)	(2)	(3)
16. Fatuleu Barat	9 070	0,77
17. Fatuleu Tengah	5 736	1,62
18. Takari	24 566	1,94
19. Amfoang Selatan	10 003	1,49
20. Amfoang Barat Daya	5 075	1,76
21. Amfoang Utara	8 091	1,45
22. Amfoang Barat Laut	10 376	1,71
23. Amfoang Timur	7 713	0,83
24. Amfoang Tengah	6 410	1,74
Kabupaten Kupang Kupang Regency	366 383	1,87

Lanjutan Tabel/*Continued Table 3.1.1*

Kecamatan <i>Subdistrict</i>	Persentase Penduduk <i>Percentage of Total Population</i>	Kepadatan Penduduk per km ² <i>Population Density per sq.km</i>
(1)	(4)	(5)
01. Semau	2,08	53,09
02. Semau Selatan	1,47	35,27
03. Kupang Barat	4,99	122,03
04. Nekamese	3,15	89,75
05. Kupang Tengah	12,48	515,67
06. Taebenu	4,96	170,70
07. Amarasi	4,88	115,44
08. Amarasi Barat	4,60	68,35
09. Amarasi Selatan	3,23	68,55
10. Amarasi Timur	2,44	54,84
11. Kupang Timur	13,93	150,71
12. Amabi Oefeto Timur	3,62	56,09
13. Amabi Oefeto	2,35	69,50
14. Sulamu	4,75	123,20
15. Fatuleu	7,33	76,38
16. Fatuleu Barat	2,48	18,27
17. Fatuleu Tengah	1,57	53,18
18. Takari	6,71	48,35
19. Amfoang Selatan	2,73	32,79
20. Amfoang Barat Daya	1,39	30,28
21. Amfoang Utara	2,21	29,06
22. Amfoang Barat Laut	2,83	24,21
23. Amfoang Timur	2,11	57,89
24. Amfoang Tengah	1,75	36,79
Kabupaten Kupang/<i>Kupang Regency</i>	100,00	69,15

Lanjutan Tabel/*Continued Table* 3.1.1

Kecamatan Subdistrict	Rasio Jenis Kelamin Population Sex Ratio
(1)	(6)
01. Semau	104
02. Semau Selatan	102
03. Kupang Barat	105
04. Nekamese	99
05. Kupang Tengah	99
06. Taebenu	101
07. Amarasi	101
08. Amarasi Barat	100
09. Amarasi Selatan	101
10. Amarasi Timur	109
11. Kupang Timur	105
12. Amabi Oefeto Timur	105
13. Amabi Oefeto	99
14. Sulamu	107
15. Fatuleu	102
16. Fatuleu Barat	106
17. Fatuleu Tengah	105
18. Takari	105
19. Amfoang Selatan	105
20. Amfoang Barat Daya	102
21. Amfoang Utara	101
22. Amfoang Barat Laut	105
23. Amfoang Timur	105
24. Amfoang Tengah	103
Kabupaten Kupang Kupang Regency	103

Catatan/Note:

Sumber/Source: Hasil SP2020 (September)/*The result of the 2020 Population Census (September)*

Tabel 3.1.2 Jumlah Penduduk Menurut Kelompok Umur dan Jenis Kelamin di Kabupaten Kupang, 2020
Table *Population by Age Groups and Gender Kupang Regency, 2020*

Kelompok Umur Age Groups	Jenis Kelamin/Gender		
	Laki-Laki Male	Perempuan Female	Jumlah Total
(1)	(2)	(3)	(4)
0-4	13 182	12 545	25 727
5-9	15 860	15 469	31 329
10-14	16 107	14 955	31 062
15-19	18 441	17 845	36 286
20-24	18 262	17 614	35 876
25-29	17 903	17 370	35 273
30-34	15 848	15 750	31 598
35-39	13 462	14 299	27 761
40-44	11 338	11 818	23 156
45-49	9 994	10 353	20 347
50-54	8 747	8 587	17 334
55-59	8 231	7 918	16 149
60-64	6 837	6 123	12 960
65-69	4 971	4 257	9 228
70-74	3 392	2 859	6 251
75+	3 266	2 780	6 046
Kabupaten Kupang	185 841	180 542	366 383

Catatan/Note: ...

Sumber/Source: Hasil Perapihan Umur dari Data Administratif dan SP2020 (September)/The Result of Smoothing Single Year of Age from Administrative Data and the 2020 Population Census (September)

**3.2 KETENAGAKERJAAN
EMPLOYMENT**

Tabel 3.2.1 **Persentase Penduduk Berumur 15 Tahun ke Atas Menurut Jenis Kegiatan Selama Seminggu yang lalu dan Jenis Kelamin di Kabupaten Kupang, 2020**
Percentage of Population Aged 15 Years and Over by Types of Activity during the Previous Week and Sex in Kupang Regency, 2020

Jenis Kegiatan <i>Types of Activity</i>	Laki-laki <i>Male</i>	Perempuan <i>Female</i>	Jumlah <i>Total</i>
(1)	(2)	(3)	(4)
Angkatan Kerja <i>Labor Force</i>	83,74	60,01	72,15
a. Bekerja <i>Working</i>	79,39	57,33	68,62
b. Mencari Pekerjaan <i>Looking for Job</i>	4,34	2,68	3,53
Bukan Angkatan Kerja <i>Not Labor Force</i>	16,26	39,99	27,85
a. Sekolah <i>School</i>	7,36	9,32	8,32
b. Mengurus Rumah Tangga <i>House Keeping</i>	4,40	27,00	15,44
c. Lainnya <i>Others</i>	4,51	3,66	4,10
Jumlah/Total	100,00	100,00	100,00

Sumber/Source : Diolah dari Survei Angkatan Kerja Nasional (SAKERNAS) 2020/ Based on 2020 National Labor Force Survey

Tabel
Table 3.2.2**Persentase Penduduk Berumur 15 Tahun ke Atas Menurut Pendidikan Tertinggi yang Ditamatkan dan Jenis Kegiatan Selama Seminggu yang Lalu di Kabupaten Kupang, 2020****Population 15 Years of Age and Over by Educational Attainment and Type of Activity During the Previous Week in Kupang Regency, 2020**

Pendidikan Tertinggi yang ditamatkan <i>Educational Attainment</i>	Angkatan Kerja/ <i>Economically Active</i>			Persentase Bekerja Terhadap Angkatan Kerja <i>Percentage of Working to Economically Active</i>
	Bekerja <i>Working</i>	Pengangguran <i>Unemployment</i>	Jumlah Angkatan Kerja <i>Total of Economically Active</i>	
(1)	(2)	(3)	(4)	(5)
≤ Sekolah Dasar <i>≤ Primary School</i>	97 834	3 147	100 981	96,88
Sekolah Menengah Pertama <i>Junior High School</i>	30 887	1 057	31 944	96,69
Sekolah Menengah Atas <i>Senior High School</i>	44 689	4 961	49 650	90,01
Perguruan Tinggi <i>Collage</i>	16 805	629	17 434	96,39
Jumlah/ <i>Total</i>	190 215	9 794	200 009	95,10

Catatan/ Note :

Sumber/Source : Diolah dari Survei Angkatan Kerja Nasional (SAKERNAS) 2020/ Based on 2020 National Labor Force Survey

Tabel
Table 3.2.3

Persentase Penduduk Berumur 15 Tahun ke Atas yang Bekerja Selama Seminggu yang lalu Menurut Status Pekerjaan Utama dan Jenis Kelamin di Kabupaten Kupang, 2020
Percentage of Population Aged 15 Years and Over Who Were Working during the Previous Week by Main Employment Status and Sex in Kupang Regency, 2020

Status Pekerjaan Utama Main Employment Status	Laki-laki Male	Perempuan Female	Jumlah Total
(1)	(2)	(3)	(4)
1. Berusaha Sendiri <i>Own Worker</i>	24,80	20,95	23,23
2. Berusaha Dibantu Buruh Tidak Tetap/ Tidak Dibayar <i>Employer with Temporary/ Unpaid Employee</i>	32,19	23,56	28,67
3. Berusaha Dibantu Buruh Tetap/ Dibayar <i>Employer with Permanent/Paid Employee</i>	2,81	0,33	1,80
4. Buruh/Karyawan <i>Regular Employee</i>	23,18	15,24	19,94
5. Pekerja Bebas di Pertanian <i>Agricultural Casual Worker</i>	0,60	0,24	0,45
6. Pekerja Bebas non Pertanian <i>Non- Agricultural Casual Worker</i>	1,38	0,36	0,97
7. Pekerja Keluarga/Tidak Dibayar <i>Family/Unpaid Worker</i>	15,04	39,32	24,95
Jumlah/ Total	100,00	100,00	100,00

Sumber/Source : Diolah dari Survei Angkatan Kerja Nasional (SAKERNAS) 2020/ Based on 2020 National Labor Force Survey

<https://kupangkab.bps.go.id>

4

SOSIAL DAN KESEJAHTERAAN RAKYAT *SOCIAL AND WELFARE*



PERSENTASE PENDUDUK MISKIN DI KABUPATEN KUPANG TAHUN 2020 ADALAH SEBESAR 22,77 DENGAN GARIS KEMISKINAN 379.600 RUPIAH

PENJELASAN TEKNIS**TECHNICAL NOTES**

- | | |
|---|---|
| <p>1. Tidak/belum pernah sekolah adalah mereka yang tidak pernah atau belum pernah terdaftar dan tidak pernah atau belum pernah aktif mengikuti pendidikan di suatu jenjang pendidikan formal.</p> | <p>1. <i>No/never attended school is those who have never attended a formal education</i></p> |
| <p>2. Masih bersekolah adalah mereka yang terdaftar dan aktif mengikuti pendidikan di suatu jenjang pendidikan formal, baik pendidikan dasar, menengah, maupun pendidikan tinggi. Bagi mahasiswa yang masih cuti dianggap masih bersekolah.</p> | <p>2. <i>Attending school is one who is currently registered and actively attending a formal school, including primary school, secondary school or tertiary education. Pupils who are taking break for a particular time categorized as attending school.</i></p> |
| <p>3. Tidak bersekolah lagi adalah mereka yang pernah terdaftar dan aktif mengikuti pendidikan di suatu jenjang pendidikan formal, tetapi pada saat pencacahan tidak lagi terdaftar dan tidak aktif mengikuti pendidikan.</p> | <p>3. <i>Not attending school anymore is the status of those who had registered and actively attended formal school yet during enumeration dates they have not anymore registered and actively attended school.</i></p> |
| <p>4. Tamat sekolah adalah menyelesaikan pelajaran yang ditandai dengan lulus ujian akhir pada kelas atau tingkat terakhir suatu jenjang pendidikan di sekolah negeri maupun swasta dengan mendapatkan Tanda Tamat Belajar/Ijazah. Seseorang yang belum mengikuti pelajaran pada kelas tertinggi tetapi telah mengikuti ujian akhir dan lulus dianggap tamat sekolah.</p> | <p>4. <i>Being graduated is the status of those who have accomplished their study as they have passed a final exam in particular level of education either in public or private institution and are given certificate. Those, who have not yet attended the highest level in a particular education but have passed the final exam, are categorized as being graduated.</i></p> |
| <p>5. Dapat membaca dan menulis artinya dapat membaca dan</p> | <p>5. <i>Literate and il literate means being able to read and write words/simple</i></p> |

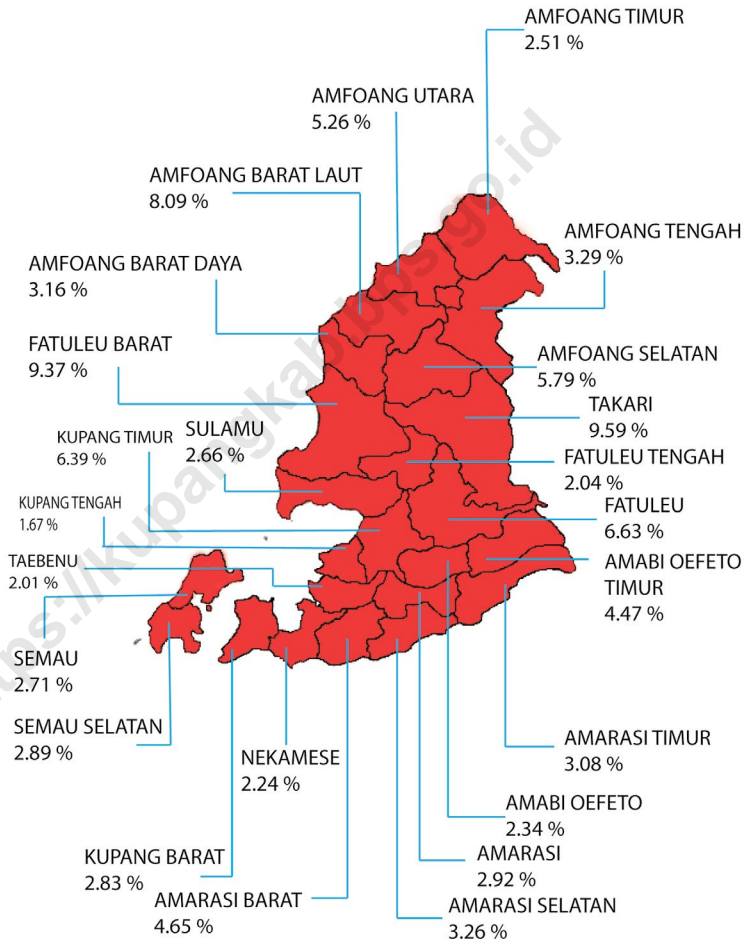
menulis kata-kata/kalimat sederhana dengan suatu aksara tertentu.

sentences using particular letter.

<https://kupangkab.bps.go.id>

<https://kupangkab.bps.go.id>

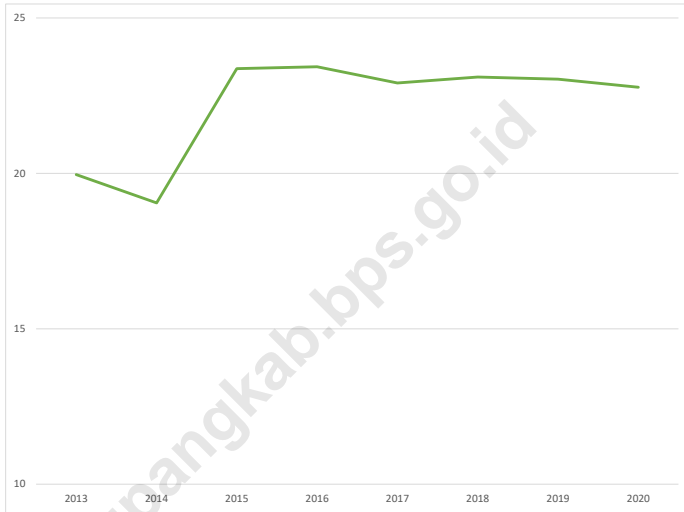
Gambar 4.1 Luas Daerah menurut Kecamatan (%), 2020
Figures 4.1 Area of Subdistrict (%), 2020



Sumber/Source : Berdasarkan Peraturan Menteri Dalam Negeri No. 66 Tahun 2011 tanggal 28 Desember 2011
 Based on Minister Of Home Affairs Regulation No 66/2011, December 28, 2011

Gambar
Figures 4.2

**Persentase Penduduk Miskin di Kabupaten Kupang,
2013 - 2020**
Percentage of Poor People in Kupang Regency, 2013-2020



Sumber/Source : BPS, Survei Sosial Ekonomi Nasional (SUSENAS)/ BPS—Statistics Indonesia, National Economic Survey

4.1 PENDIDIKAN EDUCATION

Tabel 4.1.1 **Jumlah Sekolah, Guru, dan Murid Taman Kanak-Kanak (TK) di Bawah Kementerian Pendidikan dan Kebudayaan Menurut Kecamatan, 2019/2020 dan 2020/2021**
Number of Schools, Teachers, and Pupils in Kindergarten Under The Ministry of Education and Culture by Subdistrict, 2019/2020 dan 2020/2021

Kecamatan Subdistrict	Sekolah/Schools					
	Negeri/Public		Swasta/Private		Jumlah/Total	
	2019/2020	2020/2021	2019/2020	2020/2021 ¹	2019/2020	2020/2021
(1)	(2)	(3)	(4)	(5)	(6)	(7)
01. Semau	-	-	4	2	4	2
02. Semau Selatan	-	-	1	1	1	1
03. Kupang Barat	1	1	2	1	3	2
04. Nekamese	-	-	-	-	-	-
05. Kupang Tengah	-	-	14	13	14	13
06. Taebenu	1	1	3	3	4	4
07. Amarasi	-	-	8	7	8	7
08. Amarasi Barat	-	-	7	7	7	7
09. Amarasi Selatan	-	-	2	2	2	2
10. Amarasi Timur	-	-	1	1	1	1
11. Kupang Timur	1	1	12	9	13	10
12. Amabi Oefeto Timur	1	1	2	1	3	2
13. Amabi Oefeto	1	1	4	4	5	5
14. Sulamu	-	-	6	6	6	6
15. Fatuleu	2	2	13	7	15	9

Lanjutan Tabel/*Continued Table 4.1.1*

Kecamatan Subdistrict	Sekolah/Schools					
	Negeri/Public		Swasta/Private		Jumlah/Total	
	2019/2020	2020/2021	2019/2020	2020/2021 ¹	2019/2020	2020/2021
(1)	(2)	(3)	(4)	(5)	(6)	(7)
16. Fatuleu Barat	-	-	1	1	1	1
17. Fatuleu Tengah	-	-	2	-	2	-
18. Takari	1	1	4	3	5	4
19. Amfoang Selatan	1	1	-	-	1	1
20. Amfoang Barat Daya	-	-	-	-	-	-
21. Amfoang Utara	-	-	3	2	3	2
22. Amfoang Barat Laut	-	-	2	2	2	2
23. Amfoang Timur	-	-	1	-	1	-
24. Amfoang Tengah	-	-	-	-	-	-
Kabupaten Kupang Kupang Regency	9	9	92	72	101	81

Lanjutan Tabel/Continued Table 4.1.1

Kecamatan Subdistrict	Guru ² /Teachers ²					
	Negeri Public		Swasta Private		Jumlah Total	
	2019/2020	2020/2021	2019/2020	2020/2021	2019/2020	2020/2021
(1)	(9)	(10)	(11)	(12)	(13)	(14)
01. Semau	-	-	7	4	7	4
02. Semau Selatan	-	-	2	3	2	3
03. Kupang Barat	3	2	7	2	10	4
04. Nekamese	-	-	-	-	-	-
05. Kupang Tengah	-	-	42	47	42	47
06. Taebenu	5	3	6	8	11	11
07. Amarasi	-	-	14	15	14	15
08. Amarasi Barat	-	-	14	14	14	14
09. Amarasi Selatan	-	-	5	5	5	5
10. Amarasi Timur	-	-	3	6	3	6
11. Kupang Timur	6	6	23	21	29	27
12. Amabi Oefeto Timur	2	1	4	4	6	5
13. Amabi Oefeto	2	2	11	10	13	12
14. Sulamu	-	-	10	15	10	15
15. Fatuleu	8	6	26	18	34	24
16. Fatuleu Barat	-	-	4	4	4	4
17. Fatuleu Tengah	-	-	-	-	-	-
18. Takari	3	3	9	5	12	8
19. Amfoang Selatan	-	3	-	-	-	3
20. Amfoang Barat Daya	-	-	-	-	-	-
21. Amfoang Utara	-	-	8	6	8	6
22. Amfoang Barat Laut	-	-	4	4	4	4
23. Amfoang Timur	-	-	2	-	2	-
24. Amfoang Tengah	-	-	-	-	-	-
Kabupaten Kupang Kupang Regency	29	26	201	191	230	217

Lanjutan Tabel/*Continued Table 4.1.1*

Kecamatan <i>Subdistrict</i>	Murid/ <i>Pupils</i>					
	Negeri <i>Public</i>		Swasta <i>Private</i>		Jumlah <i>Total</i>	
	2019/2020	2020/2021	2019/2020	2020/2021	2019/2020	2020/2021
(1)	(14)	(15)	(16)	(17)	(18)	(19)
01. Semau	-	-	37	30	37	30
02. Semau Selatan	-	-	31	32	31	32
03. Kupang Barat	16	20	70	33	86	53
04. Nekamese	-	-	-	-	-	-
05. Kupang Tengah	-	-	401	358	401	358
06. Taebenu	27	23	59	100	86	123
07. Amarasi	-	-	134	151	134	151
08. Amarasi Barat	-	-	194	178	194	178
09. Amarasi Selatan	-	-	48	59	48	59
10. Amarasi Timur	-	-	18	15	18	15
11. Kupang Timur	34	23	299	246	333	269
12. Amabi Oefeto Timur	20	12	50	38	70	50
13. Amabi Oefeto	19	14	131	123	150	137
14. Sulamu	-	-	115	154	115	154
15. Fatuleu	58	61	274	179	332	240
16. Fatuleu Barat	-	-	23	26	23	26
17. Fatuleu Tengah	-	-	21	-	21	-
18. Takari	18	19	120	104	138	123
19. Amfoang Selatan	-	16	-	-	-	16
20. Amfoang Barat Daya	-	-	-	-	-	-
21. Amfoang Utara	-	-	55	48	55	48
22. Amfoang Barat Laut	-	-	63	34	63	34
23. Amfoang Timur	-	-	22	-	22	-
24. Amfoang Tengah	-	-	-	-	-	-
Kabupaten Kupang <i>Kupang Regency</i>	192	725	2 165	10 045	2 357	10 770

Catatan/*Note*: ¹ termasuk PAUD, KOBER/ *consist of early childhood education programs*

² Jumlah guru termasuk kepala sekolah dan guru/*The total of teachers including headmaster and teacher*

Sumber/*Source*: Kementerian Pendidikan dan Kebudayaan, Data Semester Ganjil/*Ministry of Educations and Culture, Odd Semester Data*

Tabel
Table 4.1.2

**Jumlah Sekolah, Guru, dan Murid Raudatul Athfal (RA)
di Bawah Kementerian Agama Menurut Kecamatan,
2018/2019 dan 2019/2020**
*Number of Schools, Teachers, and Pupils in Raudatul Athfal
(RA) Under The Ministry of Religious Affairs by Subdistrict,
2018/2019 dan 2019/2020*

Kecamatan Subdistrict	Sekolah/Schools		Guru/Teachers		Murid/Pupils	
	2018/2019	2019/2020	2018/2019	2019/2020	2018/2019	2019/2020
(1)	(2)	(3)	(4)	(5)	(6)	(7)
01. Semau	-	-	-	-	-	-
02. Semau Selatan	-	-	-	-	-	-
03. Kupang Barat	-	-	-	-	-	-
04. Nekamese	-	-	-	-	-	-
05. Kupang Tengah	-	-	-	-	-	-
06. Taebenu	-	-	-	-	-	-
07. Amarasi	-	-	-	-	-	-
08. Amarasi Barat	-	-	-	-	-	-
09. Amarasi Selatan	-	-	-	-	-	-
10. Amarasi Timur	-	-	-	-	-	-
11. Kupang Timur	1	...	3	...	12	...
12. Amabi Oefeto Timur	-	-	-	-	-	-
13. Amabi Oefeto	-	-	-	-	-	-
14. Sulamu	-	-	-	-	-	-
15. Fatuleu	-	-	-	-	-	-
16. Fatuleu Barat	-	-	-	-	-	-
17. Fatuleu Tengah	-	-	-	-	-	-
18. Takari	-	-	-	-	-	-
19. Amfoang Selatan	-	-	-	-	-	-
20. Amfoang Barat Daya	-	-	-	-	-	-
21. Amfoang Utara	-	-	-	-	-	-
22. Amfoang Barat Laut	-	-	-	-	-	-
23. Amfoang Timur	-	-	-	-	-	-
24. Amfoang Tengah	-	-	-	-	-	-
Kabupaten Kupang Kupang Regency	1	...	3	...	12	...

Catatan/Note: *Seluruh Raudatul Athfal (RA) berstatus swasta/All Raudatul Athfal (RA) are private*

Sumber/Source: *Kementerian Agama, Data Semester Ganjil/Ministry of Religious Affairs, Odd Semester Data*

Tabel
Table 4.1.3

**Jumlah Sekolah, Guru, dan Murid Sekolah Dasar (SD)
di Bawah Kementerian Pendidikan dan Kebudayaan
Menurut Kecamatan, 2019/2020 dan 2020/2021**
*Number of Schools, Teachers, and Pupils in Primary Schools
Under The Ministry of Education and Culture by Subdistrict,
2019/2020 dan 2020/2021*

Kecamatan Subdistrict	Sekolah/Schools					
	Negeri/Public		Swasta/Private		Jumlah/Total	
	2019/2020	2020/2021	2019/2020	2020/2021	2019/2020	2020/2021
(1)	(2)	(3)	(4)	(5)	(6)	(7)
01. Semau	6	6	3	3	9	9
02. Semau Selatan	6	6	2	2	8	8
03. Kupang Barat	13	13	7	7	20	20
04. Nekamese	9	9	4	4	13	13
05. Kupang Tengah	11	11	9	9	20	20
06. Taebenu	10	10	5	5	15	15
07. Amarasi	16	16	3	3	19	19
08. Amarasi Barat	15	15	5	5	20	20
09. Amarasi Selatan	10	10	2	2	12	12
10. Amarasi Timur	12	12	1	1	13	13
11. Kupang Timur	20	20	8	9	28	29
12. Amabi Oefeto Timur	15	15	4	4	19	19
13. Amabi Oefeto	9	9	1	1	10	10
14. Sulamu	13	13	3	3	16	16
15. Fatuleu	27	27	5	5	32	32
16. Fatuleu Barat	8	8	2	2	10	10
17. Fatuleu Tengah	7	7	2	2	9	9
18. Takari	31	31	5	5	36	36
19. Amfoang Selatan	12	12	1	1	13	13
20. Amfoang Barat Daya	6	6	1	1	7	7
21. Amfoang Utara	9	9	-	-	9	9
22. Amfoang Barat Laut	9	9	-	-	9	9
23. Amfoang Timur	8	8	2	2	10	10
24. Amfoang Tengah	6	6	1	1	7	7
Kabupaten Kupang Kupang Regency	288	288	76	77	364	365

Lanjutan Tabel/Continued Table 4.1.3

Kecamatan Subdistrict	Guru ¹ /Teachers ¹					
	Negeri Public		Swasta Private		Jumlah Total	
	2019/2020	2020/2021	2019/2020	2020/2021	2019/2020	2020/2021
(1)	(8)	(9)	(10)	(11)	(12)	(13)
01. Semau	57	60	23	24	80	84
02. Semau Selatan	51	49	18	18	69	67
03. Kupang Barat	131	131	65	70	196	201
04. Nekamese	93	93	36	37	129	130
05. Kupang Tengah	219	231	114	118	333	349
06. Taebenu	86	96	52	54	138	150
07. Amarasi	176	185	26	26	202	211
08. Amarasi Barat	144	153	38	44	182	197
09. Amarasi Selatan	106	120	17	21	123	141
10. Amarasi Timur	107	111	9	11	116	122
11. Kupang Timur	298	303	91	95	389	398
12. Amabi Oefeto Timur	142	123	30	28	172	151
13. Amabi Oefeto	94	92	8	6	102	98
14. Sulamu	148	151	29	30	177	181
15. Fatuleu	278	277	39	33	317	310
16. Fatuleu Barat	72	73	17	15	89	88
17. Fatuleu Tengah	59	64	12	15	71	79
18. Takari	258	269	36	31	294	300
19. Amfoang Selatan	99	103	7	6	106	109
20. Amfoang Barat Daya	56	55	8	8	64	63
21. Amfoang Utara	73	73	-	-	73	73
22. Amfoang Barat Laut	76	76	-	-	76	76
23. Amfoang Timur	57	59	10	9	67	68
24. Amfoang Tengah	53	51	10	9	67	68
Kabupaten Kupang Kupang Regency	2 933	2 998	689	706	3 622	3 704

Lanjutan Tabel/*Continued Table 4.1.3*

Kecamatan <i>Subdistrict</i>	Murid/ <i>Pupils</i>					
	Negeri <i>Public</i>		Swasta <i>Private</i>		Jumlah <i>Total</i>	
	2019/2020	2020/2021	2019/2020	2020/2021	2019/2020	2020/2021
(1)	(14)	(15)	(16)	(17)	(18)	(19)
01. Semau	521	509	373	365	894	874
02. Semau Selatan	517	503	268	260	785	763
03. Kupang Barat	1 325	1 325	716	696	2 041	2 021
04. Nekamese	911	987	326	312	1 237	1 299
05. Kupang Tengah	3 504	3 533	1 989	1 931	5 493	5 464
06. Taebenu	879	907	592	571	1 471	1 478
07. Amarasi	1 631	1 561	314	307	1 945	1 868
08. Amarasi Barat	1 478	1 438	505	475	1 983	1 913
09. Amarasi Selatan	1 041	1 012	263	263	1 304	1 275
10. Amarasi Timur	1 133	1 035	96	86	1 229	1 121
11. Kupang Timur	4 345	4 209	1 418	1 438	5 763	5 647
12. Amabi Oefeto Timur	1 633	1 628	308	295	1 941	1 923
13. Amabi Oefeto	995	971	57	53	1 052	1 024
14. Sulamu	1 537	1 489	433	420	1 970	1 909
15. Fatuleu	3 055	2 947	391	375	3 446	3 322
16. Fatuleu Barat	1 165	1 157	258	256	1 423	1 413
17. Fatuleu Tengah	560	501	149	136	709	637
18. Takari	2 651	2 539	421	386	3 072	2 925
19. Amfoang Selatan	1 284	1 224	69	68	1 353	1 292
20. Amfoang Barat Daya	547	530	72	78	619	608
21. Amfoang Utara	1 132	1 024	-	-	1 132	1 024
22. Amfoang Barat Laut	1 331	1 361	-	-	1 331	1 361
23. Amfoang Timur	1 021	957	280	283	1 301	1 240
24. Amfoang Tengah	808	738	98	87	906	825
Kabupaten Kupang <i>Kupang Regency</i>	35 004	34 085	9 396	9 141	44 400	43 226

Catatan/*Note*: ¹ Jumlah guru termasuk kepala sekolah dan guru/*The total of teachers including headmaster and teacher*

Sumber/*Source*: Kementerian Pendidikan dan Kebudayaan, Data Semester Ganji/*Ministry of Educations and Culture, Odd Semester Data*

Tabel 4.1.4 **Jumlah Sekolah, Guru, dan Murid Madrasah Ibtidaiyah (MI) di Bawah Kementerian Agama Menurut Kecamatan Menurut Kecamatan, 2018/2019 dan 2019/2020**
Number of Schools, Teachers, and Pupils in Madrasah Ibtidaiyah (MI) Under The Ministry of Religious Affairs by Subdistrict, 2018/2019 dan 2019/2020

Kecamatan Subdistrict	Sekolah/Schools					
	Negeri/Public		Swasta/Private		Jumlah/Total	
	2018/2019	2019/2020	2018/2019	2019/2020	2018/2019	2019/2020
(1)	(2)	(4)	(5)	(6)	(7)	(8)
01. Semau	-	...	-	...	-	...
02. Semau Selatan	-	...	-	...	-	...
03. Kupang Barat	-	...	-	...	-	...
04. Nekamese	-	...	-	...	-	...
05. Kupang Tengah	-	...	-	...	-	...
06. Taebenu	-	...	-	...	-	...
07. Amarasi	-	...	1	...	1	...
08. Amarasi Barat	-	...	-	...	-	...
09. Amarasi Selatan	-	...	-	...	-	...
10. Amarasi Timur	-	...	-	...	-	...
11. Kupang Timur	-	...	1	...	1	...
12. Amabi Oefeto Timur	-	...	-	...	-	...
13. Amabi Oefeto	-	...	-	...	-	...
14. Sulamu	1	...	-	...	1	...
15. Fatuleu	-	...	-	...	-	...
16. Fatuleu Barat	-	...	-	...	-	...
17. Fatuleu Tengah	-	...	-	...	-	...
18. Takari	-	...	1	...	1	...
19. Amfoang Selatan	-	...	-	...	-	...
20. Amfoang Barat Daya	-	...	-	...	-	...
21. Amfoang Utara	-	...	-	...	-	...
22. Amfoang Barat Laut	-	...	-	...	-	...
23. Amfoang Timur	-	...	-	...	-	...
24. Amfoang Tengah	-	...	-	...	-	...
Kabupaten Kupang Kupang Regency	1	...	3	...	4	...

Lanjutan Tabel/*Continued Table* 4.1.4

Kecamatan Subdistrict	Guru ¹ /Teachers ¹					
	Negeri/Public		Swasta/Private		Jumlah/Total	
	2018/2019	2019/2020	2018/2019	2019/2020	2018/2019	2019/2020
(1)	(9)	(10)	(11)	(12)	(13)	(14)
01. Semau	-	...
02. Semau Selatan	-	...
03. Kupang Barat	-	...
04. Nekamese	-	...
05. Kupang Tengah	-	...
06. Taebenu	-	...
07. Amarasi	11	...
08. Amarasi Barat	-	...
09. Amarasi Selatan	-	...
10. Amarasi Timur	-	...
11. Kupang Timur	19	...
12. Amabi Oefeto Timur	-	...
13. Amabi Oefeto	-	...
14. Sulamu	19	...
15. Fatuleu	-	...
16. Fatuleu Barat	-	...
17. Fatuleu Tengah	-	...
18. Takari	10	...
19. Amfoang Selatan	-	...
20. Amfoang Barat Daya	-	...
21. Amfoang Utara	-	...
22. Amfoang Barat Laut	-	...
23. Amfoang Timur	-	...
24. Amfoang Tengah	-	...
Kabupaten Kupang Kupang Regency	58	...

Lanjutan Tabel/Continued Table 4.1.4

Kecamatan Subdistrict	Murid/Pupils					
	Negeri/Public		Swasta/Private		Jumlah/Total	
	2018/2019	2019/2020	2018/2019	2019/2020	2018/2019	2019/2020
(1)	(14)	(15)	(16)	(17)	(18)	(19)
01. Semau	-	...
02. Semau Selatan	-	...
03. Kupang Barat	-	...
04. Nekamese	-	...
05. Kupang Tengah	-	...
06. Taebenu	-	...
07. Amarasi	105	...
08. Amarasi Barat	-	...
09. Amarasi Selatan	-	...
10. Amarasi Timur	-	...
11. Kupang Timur	125	...
12. Amabi Oefeto Timur	-	...
13. Amabi Oefeto	-	...
14. Sulamu	261	...
15. Fatuleu	-	...
16. Fatuleu Barat	-	...
17. Fatuleu Tengah	-	...
18. Takari	64	...
19. Amfoang Selatan	-	...
20. Amfoang Barat Daya	-	...
21. Amfoang Utara	-	...
22. Amfoang Barat Laut	-	...
23. Amfoang Timur	-	...
24. Amfoang Tengah	-	...
Kabupaten Kupang Kupang Regency	555	...

Catatan/Note: Kementerian Agama, EMIS, data semester genap laporan sampai dengan 30 Juni 2020/Ministry of Religious Affairs, EMIS, even semester report data up to 30th June 2020

Sumber/Source: Kementerian Agama, Data Semester Ganjil/Ministry of Religious Affairs, Odd Semester Data

Tabel
Table 4.1.5

Jumlah Sekolah, Guru, dan Murid Sekolah Menengah Pertama (SMP) di Bawah Kementerian Pendidikan dan Kebudayaan Menurut Kecamatan, 2019/2020 dan 2020/2021
Number of Schools, Teachers, and Pupils in Junior High Schools Under The Ministry of Education and Culture by Subdistrict, 2019/2020 dan 2020/2021

Kecamatan Subdistrict	Sekolah/Schools					
	Negeri/Public		Swasta/Private		Jumlah/Total	
	2019/2020	2020/2021	2019/2020	2020/2021	2019/2020	2020/2021
(1)	(2)	(4)	(5)	(6)	(7)	(8)
01. Semau	3	3	-	-	3	3
02. Semau Selatan	2	2	-	-	2	2
03. Kupang Barat	6	6	1	1	7	7
04. Nekamese	6	6	-	-	6	6
05. Kupang Tengah	7	7	6	7	13	14
06. Taebenu	5	5	1	1	6	6
07. Amarasi	6	6	5	5	11	11
08. Amarasi Barat	8	8	1	1	9	9
09. Amarasi Selatan	4	4	3	3	7	7
10. Amarasi Timur	7	7	1	-	8	7
11. Kupang Timur	10	10	1	2	11	12
12. Amabi Oefeto Timur	9	9	2	1	11	10
13. Amabi Oefeto	6	6	1	1	7	7
14. Sulamu	5	5	-	-	5	5
15. Fatuleu	13	14	2	2	15	16
16. Fatuleu Barat	5	5	-	-	5	5
17. Fatuleu Tengah	7	7	-	-	7	7
18. Takari	14	14	-	-	14	14
19. Amfoang Selatan	6	6	-	-	6	6
20. Amfoang Barat Daya	4	4	-	-	4	4
21. Amfoang Utara	3	3	-	-	3	3
22. Amfoang Barat Laut	4	4	-	-	4	4
23. Amfoang Timur	3	3	1	1	4	4
24. Amfoang Tengah	3	3	-	-	3	3
Kabupaten Kupang Kupang Regency	146	147	25	25	171	172

Lanjutan Tabel/Continued Table 4.1.5

Kecamatan Subdistrict	Guru ¹ /Teachers ¹					
	Negeri/Public		Swasta/Private		Jumlah/Total	
	2019/2020	2020/2021	2019/2020	2020/2021	2019/2020	2020/2021
(1)	(9)	(10)	(11)	(12)	(13)	(14)
01. Semau	36	45	-	-	36	45
02. Semau Selatan	28	32	-	-	28	32
03. Kupang Barat	110	126	6	5	116	131
04. Nekamese	75	92	-	-	75	92
05. Kupang Tengah	150	166	69	89	219	255
06. Taebenu	90	100	6	9	96	109
07. Amarasi	101	106	42	52	143	158
08. Amarasi Barat	109	125	5	5	114	130
09. Amarasi Selatan	57	57	31	37	88	94
10. Amarasi Timur	69	75	4	-	73	75
11. Kupang Timur	176	222	11	22	187	244
12. Amabi Oefeto Timur	106	109	7	10	113	119
13. Amabi Oefeto	68	77	9	9	77	86
14. Sulamu	79	84	-	-	79	84
15. Fatuleu	152	176	13	18	165	194
16. Fatuleu Barat	45	51	-	-	45	51
17. Fatuleu Tengah	55	73	-	-	55	73
18. Takari	172	192	-	-	172	192
19. Amfoang Selatan	51	52	-	-	51	52
20. Amfoang Barat Daya	38	44	-	-	38	44
21. Amfoang Utara	31	33	-	-	31	33
22. Amfoang Barat Laut	41	46	-	-	41	46
23. Amfoang Timur	33	37	13	13	46	50
24. Amfoang Tengah	32	36	-	-	32	36
Kabupaten Kupang Kupang Regency	1 904	2 156	216	269	2 120	2 425

Lanjutan Tabel/*Continued Table 4.1.5*

Kecamatan Subdistrict	Murid/Pupils					
	Negeri/Public		Swasta/Private		Jumlah/Total	
	2019/2020	2020/2021	2019/2020	2020/2021	2019/2020	2020/2021
(1)	(14)	(15)	(16)	(17)	(18)	(19)
01. Semau	470	450	-	-	470	450
02. Semau Selatan	420	390	-	-	420	390
03. Kupang Barat	988	932	49	24	1 037	956
04. Nekamese	677	658	-	-	677	658
05. Kupang Tengah	1 843	1 739	895	879	2 738	2 618
06. Taebenu	840	814	20	23	860	837
07. Amarasi	860	876	354	319	1 214	1 195
08. Amarasi Barat	928	925	70	57	998	982
09. Amarasi Selatan	479	499	328	336	807	835
10. Amarasi Timur	588	588	13	-	601	588
11. Kupang Timur	2 446	2 459	113	180	2 559	2 639
12. Amabi Oefeto Timur	1 089	1 027	48	44	1 137	1 071
13. Amabi Oefeto	577	606	25	-	602	606
14. Sulamu	1 160	1 151	-	-	1 160	1 151
15. Fatuleu	1 882	1 865	162	144	2 044	2 009
16. Fatuleu Barat	633	620	-	-	633	620
17. Fatuleu Tengah	381	411	-	-	381	411
18. Takari	1 593	1 604	-	-	1 593	1 604
19. Amfoang Selatan	667	672	-	-	667	672
20. Amfoang Barat Daya	342	343	-	-	342	343
21. Amfoang Utara	525	545	-	-	525	545
22. Amfoang Barat Laut	654	645	-	-	654	645
23. Amfoang Timur	335	354	200	178	535	532
24. Amfoang Tengah	452	478	-	-	452	478
Kabupaten Kupang Kupang Regency	20 829	20 651	2 277	2 184	23 106	22 835

Catatan/Note: ¹ Jumlah guru termasuk kepala sekolah dan guru/The total of teachers including headmaster and teacher

Sumber/Source: Kementerian Pendidikan dan Kebudayaan, Data Semester Ganjil/Ministry of Educations and Culture, Odd Semester Data

Tabel
Table 4.1.6

Jumlah Sekolah, Guru, dan Murid Madrasah Tsanawiyah (MTs) di Bawah Kementerian Agama Menurut Kecamatan, 2018/2019 dan 2019/2020
Number of Schools, Teachers, and Pupils in Madrasah Tsanawiyah (MTs) Under The Ministry of Religious Affairs by Subdistrict, 2018/2019 dan 2019/2020

Kecamatan Subdistrict	Sekolah/Schools					
	Negeri/Public		Swasta/Private		Jumlah/Total	
	2018/2019	2019/2020	2018/2019	2019/2020	2018/2019	2019/2020
(1)	(2)	(4)	(5)	(6)	(7)	(8)
01. Semau	-	...	-	...	-	...
02. Semau Selatan	-	...	-	...	-	...
03. Kupang Barat	-	...	1	...	1	...
04. Nekamese	-	...	-	...	-	...
05. Kupang Tengah	-	...	-	...	-	...
06. Taebenu	-	...	-	...	-	...
07. Amarasi	-	...	1	...	1	...
08. Amarasi Barat	-	...	-	...	-	...
09. Amarasi Selatan	-	...	-	...	-	...
10. Amarasi Timur	-	...	-	...	-	...
11. Kupang Timur	-	...	-	...	-	...
12. Amabi Oefeto Timur	-	...	-	...	-	...
13. Amabi Oefeto	-	...	-	...	-	...
14. Sulamu	-	...	-	...	-	...
15. Fatuleu	-	...	-	...	-	...
16. Fatuleu Barat	-	...	-	...	-	...
17. Fatuleu Tengah	-	...	-	...	-	...
18. Takari	-	...	-	...	-	...
19. Amfoang Selatan	-	...	-	...	-	...
20. Amfoang Barat Daya	-	...	-	...	-	...
21. Amfoang Utara	-	...	-	...	-	...
22. Amfoang Barat Laut	-	...	-	...	-	...
23. Amfoang Timur	-	...	-	...	-	...
24. Amfoang Tengah	-	...	-	...	-	...
Kabupaten Kupang Kupang Regency	-	...	2	...	2	...

Lanjutan Tabel/*Continued Table* 4.1.6

Kecamatan <i>Subdistrict</i>	Guru ¹ /Teachers ¹					
	Negeri/ <i>Public</i>		Swasta/ <i>Private</i>		Jumlah/ <i>Total</i>	
	2018/2019	2019/2020	2018/2019	2019/2020	2018/2019	2019/2020
(1)	(9)	(10)	(11)	(12)	(13)	(14)
01. Semau	-	-	...
02. Semau Selatan	-	-	...
03. Kupang Barat	-	20	...
04. Nekamese	-	-	...
05. Kupang Tengah	-	-	...
06. Taebenu	-	-	...
07. Amarasi	-	14	...
08. Amarasi Barat	-	-	...
09. Amarasi Selatan	-	-	...
10. Amarasi Timur	-	-	...
11. Kupang Timur	-	-	...
12. Amabi Oefeto Timur	-	-	...
13. Amabi Oefeto	-	-	...
14. Sulamu	-	-	...
15. Fatuleu	-	-	...
16. Fatuleu Barat	-	-	...
17. Fatuleu Tengah	-	-	...
18. Takari	-	-	...
19. Amfoang Selatan	-	-	...
20. Amfoang Barat Daya	-	-	...
21. Amfoang Utara	-	-	...
22. Amfoang Barat Laut	-	-	...
23. Amfoang Timur	-	-	...
24. Amfoang Tengah	-	-	...
Kabupaten Kupang <i>Kupang Regency</i>	-	34	...

Lanjutan Tabel/Continued Table 4.1.6

Kecamatan Subdistrict	Murid/Pupils					
	Negeri/Public		Swasta/Private		Jumlah/Total	
	2018/2019	2019/2020	2018/2019	2019/2020	2018/2019	2019/2020
(1)	(14)	(15)	(16)	(17)	(18)	(19)
01. Semau	-	-	...
02. Semau Selatan	-	-	...
03. Kupang Barat	-	89	...
04. Nekamese	-	-	...
05. Kupang Tengah	-	-	...
06. Taebenu	-	-	...
07. Amarasi	-	79	...
08. Amarasi Barat	-	-	...
09. Amarasi Selatan	-	-	...
10. Amarasi Timur	-	-	...
11. Kupang Timur	-	-	...
12. Amabi Oefeto Timur	-	-	...
13. Amabi Oefeto	-	-	...
14. Sulamu	-	-	...
15. Fatuleu	-	-	...
16. Fatuleu Barat	-	-	...
17. Fatuleu Tengah	-	-	...
18. Takari	-	-	...
19. Amfoang Selatan	-	-	...
20. Amfoang Barat Daya	-	-	...
21. Amfoang Utara	-	-	...
22. Amfoang Barat Laut	-	-	...
23. Amfoang Timur	-	-	...
24. Amfoang Tengah	-	-	...
Kabupaten Kupang Kupang Regency	-	168	...

Catatan/Note: Data tahun 2020 tidak tersedia/ Data for 2020 is not available

Sumber/Source: Kementerian Agama, Data Semester Ganjil/Ministry of Religious Affairs, Odd Semester Data

Tabel
Table 4.1.7

Jumlah Sekolah, Guru, dan Murid Sekolah Menengah Atas (SMA) di Bawah Kementerian Pendidikan dan Kebudayaan Menurut Kecamatan, 2019/2020 dan 2020/2021
Number of Schools, Teachers, and Pupils in Senior High Schools Under The Ministry of Education and Culture by Subdistrict, 2019/2020 dan 2020/2021

Kecamatan Subdistrict	Sekolah/Schools					
	Negeri/Public		Swasta/Private		Jumlah/Total	
	2019/2020	2020/2021	2019/2020	2020/2021	2019/2020	2020/2021
(1)	(2)	(4)	(5)	(6)	(7)	(8)
01. Semau	2	2	-	-	2	2
02. Semau Selatan	1	1	-	-	1	1
03. Kupang Barat	2	2	-	-	2	2
04. Nekamese	2	2	-	-	2	2
05. Kupang Tengah	2	2	5	5	7	7
06. Taebenu	2	2	-	-	2	2
07. Amarasi	2	2	4	4	6	6
08. Amarasi Barat	2	2	-	-	2	2
09. Amarasi Selatan	3	3	-	-	3	3
10. Amarasi Timur	3	3	-	-	3	3
11. Kupang Timur	3	3	-	-	3	3
12. Amabi Oefeto Timur	2	3	-	-	2	2
13. Amabi Oefeto	1	1	-	-	1	1
14. Sulamu	2	2	1	1	3	3
15. Fatuleu	3	3	1	1	4	4
16. Fatuleu Barat	2	2	-	-	2	2
17. Fatuleu Tengah	3	3	-	-	3	3
18. Takari	3	3	-	-	3	3
19. Amfoang Selatan	1	1	-	-	1	1
20. Amfoang Barat Daya	1	1	-	-	1	1
21. Amfoang Utara	1	1	-	-	1	1
22. Amfoang Barat Laut	1	1	-	-	1	1
23. Amfoang Timur	2	2	-	-	2	2
24. Amfoang Tengah	1	1	-	-	1	1
Kabupaten Kupang Kupang Regency	47	48	11	11	58	58

Lanjutan Tabel/Continued Table 4.1.7

Kecamatan Subdistrict	Guru ¹ /Teachers ¹					
	Negeri/Public		Swasta/Private		Jumlah/Total	
	2019/2020	2020/2021	2019/2020	2020/2021	2019/2020	2020/2021
(1)	(9)	(10)	(11)	(12)	(13)	(14)
01. Semau	37	41	-	-	37	41
02. Semau Selatan	21	21	-	-	21	21
03. Kupang Barat	58	62	-	-	58	62
04. Nekamese	46	52	-	-	46	52
05. Kupang Tengah	60	63	69	79	129	142
06. Taebenu	59	65	-	-	59	65
07. Amarasi	67	68	27	25	94	93
08. Amarasi Barat	57	61	-	-	57	61
09. Amarasi Selatan	55	57	-	-	55	57
10. Amarasi Timur	48	51	-	-	48	51
11. Kupang Timur	160	161	-	-	160	161
12. Amabi Oefeto Timur	63	65	-	-	63	65
13. Amabi Oefeto	19	23	-	-	19	23
14. Sulamu	37	35	15	15	52	50
15. Fatuleu	91	99	9	9	100	108
16. Fatuleu Barat	39	38	-	-	39	38
17. Fatuleu Tengah	46	57	-	-	46	57
18. Takari	69	78	-	-	69	78
19. Amfoang Selatan	22	25	-	-	22	25
20. Amfoang Barat Daya	19	20	-	-	19	20
21. Amfoang Utara	21	22	-	-	21	22
22. Amfoang Barat Laut	21	21	-	-	21	21
23. Amfoang Timur	33	34	-	-	33	34
24. Amfoang Tengah	19	18	-	-	19	18
Kabupaten Kupang Kupang Regency	1 167	1 237	120	128	1 287	1 365

Lanjutan Tabel/*Continued Table 4.1.7*

Kecamatan Subdistrict	Murid/Pupils					
	Negeri/Public		Swasta/Private		Jumlah/Total	
	2019/2020	2020/2021	2019/2020	2020/2021	2019/2020	2020/2021
(1)	(14)	(15)	(16)	(17)	(18)	(19)
01. Semau	433	451	-	-	433	451
02. Semau Selatan	304	319	-	-	304	319
03. Kupang Barat	586	592	-	-	586	592
04. Nekamese	421	437	-	-	421	437
05. Kupang Tengah	656	689	929	889	1 585	1 578
06. Taebenu	651	695	-	-	651	695
07. Amarasi	759	755	323	342	1 082	1 097
08. Amarasi Barat	715	707	-	-	715	707
09. Amarasi Selatan	589	553	-	-	589	553
10. Amarasi Timur	461	484	-	-	461	484
11. Kupang Timur	2 433	2 418	-	-	2 433	2 418
12. Amabi Oefeto Timur	808	776	-	-	808	776
13. Amabi Oefeto	257	247	-	-	257	247
14. Sulamu	425	509	161	170	586	679
15. Fatuleu	1 264	1 282	164	181	1 428	1 463
16. Fatuleu Barat	434	449	-	-	434	449
17. Fatuleu Tengah	325	350	-	-	325	350
18. Takari	862	833	-	-	862	833
19. Amfoang Selatan	257	251	-	-	257	251
20. Amfoang Barat Daya	210	229	-	-	210	229
21. Amfoang Utara	283	294	-	-	283	294
22. Amfoang Barat Laut	303	340	-	-	303	340
23. Amfoang Timur	346	388	-	-	346	388
24. Amfoang Tengah	202	231	-	-	202	231
Kabupaten Kupang Kupang Regency	13 984	14 279	1 577	1 582	15 561	15 861

Catatan/Note: ¹ Jumlah guru termasuk kepala sekolah dan guru/*The total of teachers including headmaster and teacher*

Sumber/Source: Kementerian Pendidikan dan Kebudayaan, Data Semester Ganjil/*Ministry of Educations and Culture, Odd Semester Data*

Tabel
Table 4.1.8

Jumlah Sekolah, Guru, dan Murid Sekolah Menengah Kejuruan (SMK) di Bawah Kementerian Pendidikan dan Kebudayaan Menurut Kecamatan, 2019/2020 dan 2020/2021
Number of Schools, Teachers, and Pupils in Vocational High Schools Under The Ministry of Education and Culture by Subdistrict, 2019/2020 dan 2020/2021

Kecamatan Subdistrict	Sekolah/Schools					
	Negeri/Public		Swasta/Private		Jumlah/Total	
	2019/2020	2020/2021	2019/2020	2020/2021	2019/2020	2020/2021
(1)	(2)	(4)	(5)	(6)	(7)	(8)
01. Semau	-	-	-	-	-	-
02. Semau Selatan	-	-	-	-	-	-
03. Kupang Barat	3	3	1	1	4	4
04. Nekamese	-	-	1	1	1	1
05. Kupang Tengah	-	-	4	4	4	4
06. Taebenu	-	-	-	-	-	-
07. Amarasi	1	1	-	-	1	1
08. Amarasi Barat	1	1	-	1	1	2
09. Amarasi Selatan	1	1	-	-	1	1
10. Amarasi Timur	-	-	-	-	-	-
11. Kupang Timur	1	1	1	1	2	2
12. Amabi Oefeto Timur	1	1	1	1	2	2
13. Amabi Oefeto	1	1	-	-	1	1
14. Sulamu	-	-	1	1	1	1
15. Fatuleu	1	1	-	-	1	1
16. Fatuleu Barat	-	-	-	-	-	-
17. Fatuleu Tengah	-	-	-	-	-	-
18. Takari	2	2	-	-	2	2
19. Amfoang Selatan	1	1	-	-	1	1
20. Amfoang Barat Daya	-	-	-	-	-	-
21. Amfoang Utara	-	-	-	-	-	-
22. Amfoang Barat Laut	1	1	-	-	1	1
23. Amfoang Timur	-	-	-	-	-	-
24. Amfoang Tengah	-	-	-	-	-	-
Kabupaten Kupang Kupang Regency	14	14	9	10	23	24

Lanjutan Tabel/*Continued Table* 4.1.8

Kecamatan Subdistrict	Guru ¹ /Teachers ¹					
	Negeri/Public		Swasta/Private		Jumlah/Total	
	2019/2020	2020/2021	2019/2020	2020/2021	2019/2020	2020/2021
(1)	(9)	(10)	(11)	(12)	(13)	(14)
01. Semau	-	-	-	-	-	-
02. Semau Selatan	-	-	-	-	-	-
03. Kupang Barat	73	79	14	13	87	92
04. Nekamese	-	-	9	11	9	11
05. Kupang Tengah	-	-	35	31	35	31
06. Taebenu	-	-	-	-	-	-
07. Amarasi	25	30	-	-	25	30
08. Amarasi Barat	13	17	-	-	13	17
09. Amarasi Selatan	20	20	-	-	20	20
10. Amarasi Timur	-	-	-	-	-	-
11. Kupang Timur	46	47	13	14	59	61
12. Amabi Oefeto Timur	17	16	8	12	25	28
13. Amabi Oefeto	12	14	-	-	12	14
14. Sulamu	-	-	7	7	7	7
15. Fatuleu	23	32	-	-	23	32
16. Fatuleu Barat	-	-	-	-	-	-
17. Fatuleu Tengah	-	-	-	-	-	-
18. Takari	40	52	-	-	40	52
19. Amfoang Selatan	13	14	-	-	13	14
20. Amfoang Barat Daya	-	-	-	-	-	-
21. Amfoang Utara	-	-	-	-	-	-
22. Amfoang Barat Laut	25	28	-	-	25	28
23. Amfoang Timur	-	-	-	-	-	-
24. Amfoang Tengah	-	-	-	-	-	-
Kabupaten Kupang Kupang Regency	307	349	86	88	393	437

Lanjutan Tabel/Continued Table 4.1.8

Kecamatan Subdistrict	Murid/Pupils					
	Negeri/Public		Swasta/Private		Jumlah/Total	
	2019/2020	2020/2021	2019/2020	2020/2021	2019/2020	2020/2021
(1)	(14)	(15)	(16)	(17)	(18)	(19)
01. Semau	-	-	-	-	-	-
02. Semau Selatan	-	-	-	-	-	-
03. Kupang Barat	490	406	135	117	625	523
04. Nekamese	-	-	82	82	82	82
05. Kupang Tengah	-	-	312	354	312	354
06. Taebenu	-	-	-	-	-	-
07. Amarasi	86	95	-	-	86	95
08. Amarasi Barat	111	93	-	-	111	93
09. Amarasi Selatan	141	164	-	-	141	164
10. Amarasi Timur	-	-	-	-	-	-
11. Kupang Timur	217	203	236	238	453	441
12. Amabi Oefeto Timur	99	106	52	44	151	150
13. Amabi Oefeto	57	71	-	-	57	71
14. Sulamu	-	-	148	161	148	161
15. Fatuleu	233	208	-	-	233	208
16. Fatuleu Barat	-	-	-	-	-	-
17. Fatuleu Tengah	-	-	-	-	-	-
18. Takari	355	477	-	-	355	477
19. Amfoang Selatan	133	156	-	-	133	156
20. Amfoang Barat Daya	-	-	-	-	-	-
21. Amfoang Utara	-	-	-	-	-	-
22. Amfoang Barat Laut	164	139	-	-	164	139
23. Amfoang Timur	-	-	-	-	-	-
24. Amfoang Tengah	-	-	-	-	-	-
Kabupaten Kupang Kupang Regency	2 086	2 118	965	996	3 051	3 114

Catatan/Note: ¹ Guru yang mengajar di 2 sekolah atau lebih dihitung di masing-masing sekolah/The teacher who taught in two schools or more counted in every school

² Jumlah guru termasuk kepala sekolah dan guru/The total of teachers including headmaster and teacher

Sumber/Source: Kementerian Pendidikan dan Kebudayaan, Data Semester Ganjil/Ministry of Educations and Culture, Odd Semester Data

Tabel
Table 4.1.9

**Jumlah Sekolah, Guru, dan Murid Madrasah Aliyah (MA)
di Bawah Kementerian Agama Menurut Kecamatan,
2019/2020 dan 2020/2021**
**Number of Schools, Teachers, and Pupils in Madrasah Aliyah
(MA) Under the Ministry of Religious Affairs by Subdistrict,
2019/2020 dan 2020/2021**

Kecamatan Subdistrict	Sekolah/Schools					
	Negeri/Public		Swasta/Private		Jumlah/Total	
	2018/2019	2019/2020	2018/2019	2019/2020	2018/2019	2019/2020
(1)	(2)	(4)	(5)	(6)	(7)	(8)
01. Semau	-	-	-	...	-	...
02. Semau Selatan	-	-	-	...	-	...
03. Kupang Barat	-	-	1	...	1	...
04. Nekamese	-	-	-	...	-	...
05. Kupang Tengah	-	-	-	...	-	...
06. Taebenu	-	-	-	...	-	...
07. Amarasi	-	-	-	...	-	...
08. Amarasi Barat	-	-	-	...	-	...
09. Amarasi Selatan	-	-	-	...	-	...
10. Amarasi Timur	-	-	-	...	-	...
11. Kupang Timur	-	-	-	...	-	...
12. Amabi Oefeto Timur	-	-	-	...	-	...
13. Amabi Oefeto	-	-	-	...	-	...
14. Sulamu	-	-	-	...	-	...
15. Fatuleu	-	-	-	...	-	...
16. Fatuleu Barat	-	-	-	...	-	...
17. Fatuleu Tengah	-	-	-	...	-	...
18. Takari	-	-	-	...	-	...
19. Amfoang Selatan	-	-	-	...	-	...
20. Amfoang Barat Daya	-	-	-	...	-	...
21. Amfoang Utara	-	-	-	...	-	...
22. Amfoang Barat Laut	-	-	-	...	-	...
23. Amfoang Timur	-	-	-	...	-	...
24. Amfoang Tengah	-	-	-	...	-	...
Kabupaten Kupang Kupang Regency	-	-	1	...	1	...

Lanjutan Tabel/Continued Table 4.1.9

Kecamatan Subdistrict	Guru ¹ /Teachers ¹					
	Negeri/Public		Swasta/Private		Jumlah/Total	
	2018/2019	2019/2020	2018/2019	2019/2020	2018/2019	2019/2020
(1)	(9)	(10)	(11)	(12)	(13)	(14)
01. Semau	-	-	-	...
02. Semau Selatan	-	-	-	...
03. Kupang Barat	-	-	11	...
04. Nekamese	-	-	-	...
05. Kupang Tengah	-	-	-	...
06. Taebenu	-	-	-	...
07. Amarasi	-	-	-	...
08. Amarasi Barat	-	-	-	...
09. Amarasi Selatan	-	-	-	...
10. Amarasi Timur	-	-	-	...
11. Kupang Timur	-	-	-	...
12. Amabi Oefeto Timur	-	-	-	...
13. Amabi Oefeto	-	-	-	...
14. Sulamu	-	-	-	...
15. Fatuleu	-	-	-	...
16. Fatuleu Barat	-	-	-	...
17. Fatuleu Tengah	-	-	-	...
18. Takari	-	-	-	...
19. Amfoang Selatan	-	-	-	...
20. Amfoang Barat Daya	-	-	-	...
21. Amfoang Utara	-	-	-	...
22. Amfoang Barat Laut	-	-	-	...
23. Amfoang Timur	-	-	-	...
24. Amfoang Tengah	-	-	-	...
Kabupaten Kupang Kupang Regency	-	-	11	...

Lanjutan Tabel/*Continued Table* 4.1.9

Kecamatan Subdistrict	Murid/Pupils					
	Negeri/Public		Swasta/Private		Jumlah/Total	
	2018/2019	2019/2020	2018/2019	2019/2020	2018/2019	2019/2020
(1)	(14)	(15)	(16)	(17)	(18)	(19)
01. Semau	-	-	-	...
02. Semau Selatan	-	-	-	...
03. Kupang Barat	-	-	90	...
04. Nekamese	-	-	-	...
05. Kupang Tengah	-	-	-	...
06. Taebenu	-	-	-	...
07. Amarasi	-	-	-	...
08. Amarasi Barat	-	-	-	...
09. Amarasi Selatan	-	-	-	...
10. Amarasi Timur	-	-	-	...
11. Kupang Timur	-	-	-	...
12. Amabi Oefeto Timur	-	-	-	...
13. Amabi Oefeto	-	-	-	...
14. Sulamu	-	-	-	...
15. Fatuleu	-	-	-	...
16. Fatuleu Barat	-	-	-	...
17. Fatuleu Tengah	-	-	-	...
18. Takari	-	-	-	...
19. Amfoang Selatan	-	-	-	...
20. Amfoang Barat Daya	-	-	-	...
21. Amfoang Utara	-	-	-	...
22. Amfoang Barat Laut	-	-	-	...
23. Amfoang Timur	-	-	-	...
24. Amfoang Tengah	-	-	-	...
Kabupaten Kupang Kupang Regency	-	-	88	...

Catatan/*Note*:Sumber/*Source*: Kementerian Agama, Data Semester Ganjil/*Ministry of Religious Affairs, Odd Semester Data*

Tabel
Table 4.1.10

Jumlah Desa¹/Kelurahan yang Memiliki Fasilitas Sekolah Menurut Kecamatan dan Tingkat Pendidikan di Kabupaten Kupang, 2018–2020
Number of Villages¹/Kelurahan Having Educational Facilities by Subdistrict and Educational Level in Kupang Regency, 2018–2020

Kecamatan Subdistrict	SD Primary School		
	2018	2019	2020
(1)	(2)	(3)	(4)
01. Semau	8	8	8
02. Semau Selatan	6	6	6
03. Kupang Barat	12	12	12
04. Nekamese	11	11	11
05. Kupang Tengah	8	8	8
06. Taebenu	8	8	8
07. Amarasi	9	9	9
08. Amarasi Barat	8	8	8
09. Amarasi Selatan	5	5	5
10. Amarasi Timur	4	4	4
11. Kupang Timur	13	13	13
12. Amabi Oefeto Timur	10	10	10
13. Amabi Oefeto	7	7	7
14. Sulamu	7	7	7
15. Fatuleu	10	10	10
16. Fatuleu Tengah	4	4	4
17. Fatuleu Barat	5	5	5
18. Takari	10	10	10
19. Amfoang Selatan	7	7	7
20. Amfoang Barat Daya	4	4	4
21. Amfoang Tengah	4	4	4
22. Amfoang Utara	6	6	6
23. Amfoang Barat Laut	6	6	6
24. Amfoang Timur	5	5	5
Kabupaten Kupang	177	177	177

Lanjutan Tabel/*Continued Table* 4.1.10

Kecamatan Subdistrict	SMP Junior High School		
	2018	2019	2020
(1)	(5)	(6)	(7)
01. Semau	3	3	3
02. Semau Selatan	2	2	2
03. Kupang Barat	6	6	6
04. Nekamese	6	6	6
05. Kupang Tengah	7	7	7
06. Taebenu	5	5	5
07. Amarasi	8	8	9
08. Amarasi Barat	6	7	7
09. Amarasi Selatan	5	5	5
10. Amarasi Timur	4	4	4
11. Kupang Timur	10	10	11
12. Amabi Oefeto Timur	8	8	8
13. Amabi Oefeto	4	5	5
14. Sulamu	5	5	5
15. Fatuleu	9	9	9
16. Fatuleu Tengah	4	4	4
17. Fatuleu Barat	5	5	5
18. Takari	10	10	10
19. Amfoang Selatan	6	6	6
20. Amfoang Barat Daya	4	4	4
21. Amfoang Tengah	3	3	3
22. Amfoang Utara	3	4	4
23. Amfoang Barat Laut	4	4	4
24. Amfoang Timur	5	5	5
Kabupaten Kupang	132	135	137

Lanjutan Tabel/Continued Table 4.1.10

Kecamatan Subdistrict	SMA Senior High School		
	2018	2019	2020
(1)	(8)	(9)	(10)
01. Sema	2	2	2
02. Sema Selatan	1	1	1
03. Kupang Barat	2	2	2
04. Nekamese	3	2	2
05. Kupang Tengah	4	4	4
06. Taebenu	3	2	2
07. Amarasi	7	7	6
08. Amarasi Barat	2	2	2
09. Amarasi Selatan	3	3	3
10. Amarasi Timur	3	3	3
11. Kupang Timur	4	4	4
12. Amabi Oefeto Timur	2	3	2
13. Amabi Oefeto	1	1	1
14. Sulamu	3	4	4
15. Fatuleu	4	4	5
16. Fatuleu Tengah	3	3	3
17. Fatuleu Barat	2	2	2
18. Takari	4	3	3
19. Amfoang Selatan	1	2	2
20. Amfoang Barat Daya	1	1	1
21. Amfoang Tengah	1	1	1
22. Amfoang Utara	1	1	1
23. Amfoang Barat Laut	1	1	1
24. Amfoang Timur	2	2	2
Kabupaten Kupang	60	60	59

Lanjutan Tabel/*Continued Table* 4.1.10

Kecamatan Subdistrict	SMK Vocational School		
	2018	2019	2020
(1)	(11)	(12)	(13)
01. Sema	–	–	–
02. Sema Selatan	–	–	–
03. Kupang Barat	4	4	4
04. Nekamese	1	1	1
05. Kupang Tengah	3	1	3
06. Taebenu	1	1	1
07. Amarasi	2	1	1
08. Amarasi Barat	3	2	2
09. Amarasi Selatan	1	1	1
10. Amarasi Timur	–	–	–
11. Kupang Timur	2	2	2
12. Amabi Oefeto Timur	2	2	2
13. Amabi Oefeto	1	1	1
14. Sulamu	2	1	1
15. Fatuleu	1	1	1
16. Fatuleu Tengah	–	–	–
17. Fatuleu Barat	–	–	–
18. Takari	2	2	2
19. Amfoang Selatan	2	2	2
20. Amfoang Barat Daya	–	–	–
21. Amfoang Tengah	–	–	–
22. Amfoang Utara	–	–	–
23. Amfoang Barat Laut	1	1	1
24. Amfoang Timur	–	–	–
Kabupaten Kupang	28	23	25

Lanjutan Tabel/*Continued Table* 4.1.10

Kecamatan Subdistrict	Perguruan Tinggi University		
	2018	2019	2020
(1)	(14)	(15)	(16)
01. Semau	–	–	–
02. Semau Selatan	–	–	–
03. Kupang Barat	1	1	2
04. Nekamese	–	–	–
05. Kupang Tengah	2	2	2
06. Taebenu	1	2	2
07. Amarasi	–	–	–
08. Amarasi Barat	–	–	–
09. Amarasi Selatan	–	–	–
10. Amarasi Timur	–	–	–
11. Kupang Timur	–	1	–
12. Amabi Oefeto Timur	–	–	–
13. Amabi Oefeto	–	–	–
14. Sulamu	–	–	–
15. Fatuleu	–	–	–
16. Fatuleu Tengah	–	–	–
17. Fatuleu Barat	–	–	–
18. Takari	–	–	–
19. Amfoang Selatan	–	–	–
20. Amfoang Barat Daya	–	–	–
21. Amfoang Tengah	–	–	–
22. Amfoang Utara	–	–	–
23. Amfoang Barat Laut	–	–	–
24. Amfoang Timur	–	–	–
Kabupaten Kupang	4	6	6

Catatan/Note: ¹ Desa pada tabel ini termasuk Unit Permukiman Transmigrasi (UPT) yang masih dibina oleh kementerian terkait dan nagari di Provinsi Sumatera Barat/Villages in this table include Transmigration Settlement Unit which is still fostered by the relevant ministries and the nagari in the Province of Sumatera Barat

Sumber/Source: BPS, Pendataan Potensi Desa (Podes)/ BPS-Statistics Indonesia, Village Potential Data Collection

Tabel
Table 4.1.11

Angka Partisipasi Murni (APM) dan Angka Partisipasi Kasar (APK) Menurut Jenjang Pendidikan di Kabupaten Kupang, 2019 dan 2020
Net Participation Rates and Gross Participation Rates by Educational Level in Kupang Regency, 2019 and 2020

Jenjang Pendidikan Educational Level	Angka Partisipasi Murni (APM) Net Participation Rates		Angka Partisipasi Kasar (APK) Gross Participation Rates	
	2019	2020	2019	2020
(1)	(2)	(3)	(4)	(5)
SD/MI Elementary School	95,94	94,82	97,60	98,39
SMP/MTs Junior High School	70,67	72,99	95,07	95,56
SMA/MK/MA Senior High School	58,20	57,70	78,76	81,18

Sumber/Source: BPS, Survei Sosial Ekonomi Nasional (SUSENAS)/ BPS—Statistics Indonesia, National Economic Survey

Tabel 4.1.12 **Persentase Penduduk Berumur 15 Tahun ke Atas yang Melek Huruf Menurut Kelompok Umur di Kabupaten Kupang, 2019 dan 2020**
Table 4.1.12 **Percentage of Literate People Aged 15 Years and Over by Age Group in Kupang Regency, 2019 and 2020**

Kelompok Umur Age Group	2020
(1)	(3)
15–19	99,28
20–24	98,30
25–29	98,68
30–34	95,74
35–39	92,62
40–44	96,86
45–49	94,81
50+	81,62
Jumlah/Total	92,94
15–24	98,90
15–44	97,04
15+	92,94
44+	85,20

Catatan/Note: ...

Sumber/Source: BPS, Survei Sosial Ekonomi Nasional (Susenans)/BPS-Statistics Indonesia, National Socioeconomic Survey

4.2 KESEHATAN HEALTH

Tabel 4.2.1 Jumlah Desa¹/Kelurahan Yang Memiliki Sarana Kesehatan Menurut Kecamatan, 2018–2020
Number of Villages¹ Having Health Facilities by Subdistrict, 2018–2020

Kecamatan Subdistrict (1)	Rumah Sakit/Hospital		
	2018 (3)	2019 (4)	2020 (5)
01. Semau	–	–	–
02. Semau Selatan	–	–	–
03. Kupang Barat	–	–	–
04. Nekamese	–	–	–
05. Kupang Tengah	–	–	–
06. Taebenu	–	–	–
07. Amarasi	–	–	–
08. Amarasi Barat	–	–	–
09. Amarasi Selatan	–	–	–
10. Amarasi Timur	–	–	–
11. Kupang Timur	1	1	1
12. Amabi Oefeto Timur	–	–	–
13. Amabi Oefeto	–	–	–
14. Sulamu	–	–	–
15. Fatuleu	–	–	–
16. Fatuleu Barat	–	–	–
17. Fatuleu Tengah	–	–	–
18. Takari	–	–	–
19. Amfoang Selatan	–	–	–
20. Amfoang Barat Daya	–	–	–
21. Amfoang Utara	–	–	–
22. Amfoang Barat Laut	–	–	–
23. Amfoang Timur	–	–	–
24. Amfoang Tengah	–	–	–
Kabupaten Kupang Kupang Regency	1	1	1

Lanjutan Tabel/*Continued Table 4.2.1*

Kecamatan <i>Subdistrict</i>	Rumah Sakit Bersalin/ <i>Maternity Hospital</i>		
	2018	2019	2020
(1)	(7)	(8)	(10)
01. Semau	–	–	–
02. Semau Selatan	–	–	–
03. Kupang Barat	–	–	–
04. Nekamese	–	–	–
05. Kupang Tengah	–	–	–
06. Taebenu	–	–	–
07. Amarasi	–	–	–
08. Amarasi Barat	–	–	–
09. Amarasi Selatan	–	–	–
10. Amarasi Timur	–	–	–
11. Kupang Timur	–	–	–
12. Amabi Oefeto Timur	–	–	–
13. Amabi Oefeto	–	–	–
14. Sulamu	–	–	–
15. Fatuleu	–	–	–
16. Fatuleu Barat	–	–	–
17. Fatuleu Tengah	–	–	–
18. Takari	–	–	–
19. Amfoang Selatan	–	–	–
20. Amfoang Barat Daya	–	–	–
21. Amfoang Utara	–	–	–
22. Amfoang Barat Laut	–	–	–
23. Amfoang Timur	–	–	–
24. Amfoang Tengah	–	–	–
Kabupaten Kupang <i>Kupang Regency</i>	–	–	–

Lanjutan Tabel/*Continued Table* 4.2.1

Kecamatan <i>Subdistrict</i>	Poliklinik/ <i>Polyclinic</i>		
	2018	2019	2020
(1)	(12)	(13)	(14)
01. Semau	–	–	–
02. Semau Selatan	–	–	–
03. Kupang Barat	1	2	1
04. Nekamese	–	–	–
05. Kupang Tengah	1	2	2
06. Taebenu	–	2	2
07. Amarasi	1	1	1
08. Amarasi Barat	–	–	–
09. Amarasi Selatan	1	2	1
10. Amarasi Timur	–	–	–
11. Kupang Timur	1	2	2
12. Amabi Oefeto Timur	–	–	–
13. Amabi Oefeto	–	–	–
14. Sulamu	–	–	–
15. Fatuleu	–	–	–
16. Fatuleu Barat	–	–	–
17. Fatuleu Tengah	–	–	–
18. Takari	–	–	–
19. Amfoang Selatan	–	–	–
20. Amfoang Barat Daya	–	–	–
21. Amfoang Utara	–	–	–
22. Amfoang Barat Laut	–	–	–
23. Amfoang Timur	–	–	–
24. Amfoang Tengah	–	–	–
Kabupaten Kupang <i>Kupang Regency</i>	5	11	9

Lanjutan Tabel/Continued Table 4.2.1

Kecamatan Subdistrict	Puskesmas/ Public Health Center		
	2018	2019	2020
(1)	(16)	(17)	(18)
01. Semau	1	1	1
02. Semau Selatan	1	1	1
03. Kupang Barat	1	1	1
04. Nekamese	1	1	1
05. Kupang Tengah	1	1	1
06. Taebenu	1	1	2
07. Amarasi	1	1	1
08. Amarasi Barat	1	1	1
09. Amarasi Selatan	1	1	1
10. Amarasi Timur	1	1	1
11. Kupang Timur	2	2	2
12. Amabi Oefeto Timur	1	1	1
13. Amabi Oefeto	1	1	1
14. Sulamu	1	1	2
15. Fatuleu	1	1	1
16. Fatuleu Barat	–	1	1
17. Fatuleu Tengah	1	1	1
18. Takari	2	2	2
19. Amfoang Selatan	1	1	1
20. Amfoang Barat Daya	1	1	1
21. Amfoang Utara	1	1	1
22. Amfoang Barat Laut	1	1	1
23. Amfoang Timur	1	1	1
24. Amfoang Tengah	1	1	1
Kabupaten Kupang Kupang Regency	25	26	28

Lanjutan Tabel/*Continued Table* 4.2.1

Kecamatan <i>Subdistrict</i>	Puskesmas Pembantu/ <i>Subsidiary of Public Health Center</i>		
	2018	2019	2020
(1)	(20)	(21)	(22)
01. Semau	7	7	7
02. Semau Selatan	5	5	5
03. Kupang Barat	11	11	11
04. Nekamese	10	10	10
05. Kupang Tengah	7	7	7
06. Taebenu	7	7	7
07. Amarasi	8	8	8
08. Amarasi Barat	7	7	7
09. Amarasi Selatan	4	4	4
10. Amarasi Timur	4	4	4
11. Kupang Timur	10	10	9
12. Amabi Oefeto Timur	9	9	9
13. Amabi Oefeto	6	5	5
14. Sulamu	4	5	4
15. Fatuleu	9	9	9
16. Fatuleu Barat	4	4	3
17. Fatuleu Tengah	4	5	5
18. Takari	9	6	9
19. Amfoang Selatan	6	6	6
20. Amfoang Barat Daya	3	3	3
21. Amfoang Utara	4	4	3
22. Amfoang Barat Laut	5	5	5
23. Amfoang Timur	5	5	5
24. Amfoang Tengah	4	5	5
Kabupaten Kupang <i>Kupang Regency</i>	152	151	150

Lanjutan Tabel/Continued Table 4.2.1

Kecamatan Subdistrict	Apotek/Pharmacy		
	2018	2019	2020
(1)	(24)	(25)	(26)
01. Semau	–	–	1
02. Semau Selatan	–	–	–
03. Kupang Barat	–	–	–
04. Nekamese	–	–	–
05. Kupang Tengah	3	3	2
06. Taebenu	–	1	1
07. Amarasi	–	–	–
08. Amarasi Barat	–	–	–
09. Amarasi Selatan	–	–	–
10. Amarasi Timur	–	–	–
11. Kupang Timur	3	3	3
12. Amabi Oefeto Timur	–	–	–
13. Amabi Oefeto	–	–	–
14. Sulamu	–	–	–
15. Fatuleu	–	–	–
16. Fatuleu Barat	–	–	–
17. Fatuleu Tengah	–	–	–
18. Takari	–	1	–
19. Amfoang Selatan	–	–	–
20. Amfoang Barat Daya	–	–	–
21. Amfoang Utara	–	–	–
22. Amfoang Barat Laut	–	–	–
23. Amfoang Timur	–	–	–
24. Amfoang Tengah	–	–	–
Kabupaten Kupang Kupang Regency	6	8	7

Catatan/Note: ¹ Desa pada tabel ini termasuk Unit Permukiman Transmigrasi (UPT) yang masih dibina oleh kementerian terkait dan nagari di Kabupaten/Kota Sumatera Barat/Villages in this table include Transmigration Settlement Unit which is still fostered by the relevant ministries and the nagari in the Province of Sumatera Barat

Sumber/Source: BPS, Pendataan Potensi Desa (Podes)/BPS-Statistics Indonesia, Village Potential Data Collecting

Tabel
Table 4.2.2**Jumlah Tenaga Kesehatan Menurut Kecamatan di
Kabupaten Kupang, 2020**
**Number of Health Human Resources by Subdistrict in
Kupang Regency, 2020**

Kecamatan Subdistrict	Dokter ¹ Doctor ¹	Dokter Gigi ² Dentist ²	Perawat Nurse	Bidan Midwife	Tenaga Kefarmasian Pharmacist
(1)	(2)	(3)	(4)	(5)	(6)
01. Semau	1	-	5	11	-
02. Semau Selatan	2	1	7	4	-
03. Kupang Barat	2	1	20	25	-
04. Nekamese	2	-	17	18	-
05. Kupang Tengah	3	2	23	15	-
06. Taebenu	1	-	22	17	-
07. Amarasi	-	1	13	10	-
08. Amarasi Barat	1	-	14	9	-
09. Amarasi Selatan	1	-	6	10	-
10. Amarasi Timur	-	-	8	7	-
11. Kupang Timur	2	1	28	6	-
12. Amabi Oefeto Timur	-	-	13	10	-
13. Amabi Oefeto	-	1	4	12	-
14. Sulamu	-	-	8	10	-
15. Fatuleu	1	-	11	10	-
16. Fatuleu Barat	-	-	5	4	-
17. Fatuleu Tengah	1	-	4	10	-
18. Takari	1	-	10	14	-
19. Amfoang Selatan	1	-	4	6	-
20. Amfoang Barat Daya	-	-	4	4	-
21. Amfoang Utara	1	-	8	7	-
22. Amfoang Barat Laut	-	-	6	7	-
23. Amfoang Timur	-	-	7	8	-
24. Amfoang Tengah	-	-	2	7	-
Kabupaten Kupang Kupang Regency	20	7	249	241	-

Lanjutan Tabel/Continued Table 4.2.2

Kecamatan Subdistrict	Tenaga Kesehatan Masyarakat Public Health Worker	Tenaga Kesehatan Lingkungan Environmental Health Worker	Tenaga Gizi Nutritionist	Ahli Teknologi Laboratorium Medik Medical Laboratory Technician
(1)	(2)	(3)	(4)	(5)
01. Semau	3	-	-	-
02. Semau Selatan	3	-	-	-
03. Kupang Barat	3	-	-	-
04. Nekamese	3	-	-	-
05. Kupang Tengah	3	-	-	-
06. Taebenu	3	-	-	-
07. Amarasi	3	-	-	-
08. Amarasi Barat	3	-	-	-
09. Amarasi Selatan	3	-	-	-
10. Amarasi Timur	3	-	-	-
11. Kupang Timur	6	-	-	-
12. Amabi Oefeto Timur	3	-	-	-
13. Amabi Oefeto	3	-	-	-
14. Sulamu	3	-	-	-
15. Fatuleu	3	-	-	-
16. Fatuleu Barat	3	-	-	-
17. Fatuleu Tengah	3	-	-	-
18. Takari	6	-	-	-
19. Amfoang Selatan	3	-	-	-
20. Amfoang Barat Daya	3	-	-	-
21. Amfoang Utara	3	-	-	-
22. Amfoang Barat Laut	3	-	-	-
23. Amfoang Timur	3	-	-	-
24. Amfoang Tengah	3	-	-	-
Kabupaten Kupang Kupang Regency	78	-	-	-

Catatan/Note: ¹ Dokter dalam tabel ini termasuk dokter spesialis (selain spesialis gigi) dan dokter umum/ Doctor in this table include medical specialist (exclude dentist specialist) and general practitioner

² Dokter gigi dalam tabel ini termasuk dokter spesialis gigi dan dokter gigi/Doctor in this table include dentist and dentist specialist

Sumber/Source: Dinas Kesehatan Kabupaten Kupang/ Health Service of Kupang Regency

Tabel
Table 4.2.3**Jumlah Rumah Sakit Umum, Rumah Sakit Khusus,
Puskesmas, Klinik Pratama, dan Posyandu Menurut
Kecamatan di Kabupaten Kupang, 2019 dan 2020**
**Number of General Hospital, Specialized Hospital, Public
Health Center, Primary Clinic, and Integrated Health Post by
Subdistrict in Kupang Regency, 2019 and 2020**

Kecamatan Subdistrict	Rumah Sakit Umum General Hospital		Rumah Sakit Khusus Specialized Hospital	
	2019	2020	2019	2020
(1)	(2)	(3)	(4)	(5)
01. Sema	-	-	-	-
02. Sema Selatan	-	-	-	-
03. Kupang Barat	-	-	-	-
04. Nekamese	-	-	-	-
05. Kupang Tengah	-	-	-	-
06. Taebenu	-	-	-	-
07. Amarasi	-	-	-	-
08. Amarasi Barat	-	-	-	-
09. Amarasi Selatan	-	-	-	-
10. Amarasi Timur	-	-	-	-
11. Kupang Timur	1	1	-	-
12. Amabi Oefeto Timur	-	-	-	-
13. Amabi Oefeto	-	-	-	-
14. Sulamu	-	-	-	-
15. Fatuleu	-	-	-	-
16. Fatuleu Barat	-	-	-	-
17. Fatuleu Tengah	-	-	-	-
18. Takari	-	-	-	-
19. Amfoang Selatan	-	-	-	-
20. Amfoang Barat Daya	-	-	-	-
21. Amfoang Utara	-	-	-	-
22. Amfoang Barat Laut	-	-	-	-
23. Amfoang Timur	-	-	-	-
24. Amfoang Tengah	-	-	-	-
Kabupaten Kupang Kupang Regency	1	1	-	-

Lanjutan Tabel/Continued Table 4.2.3

Kecamatan Subdistrict	Puskesmas ¹ Rawat Inap Public Health Center ¹ with Inpatient Care		Puskesmas ¹ Non Rawat Inap Public Health Center ¹ without Inpatient Care	
	2019	2020	2019	2020
(1)	(2)	(3)	(4)	(5)
01. Semau	1	1
02. Semau Selatan	1	1
03. Kupang Barat	1	1
04. Nekamese	1	1
05. Kupang Tengah	1	1
06. Taebenu	1	1
07. Amarasi	1	1
08. Amarasi Barat	1	1
09. Amarasi Selatan	1	1
10. Amarasi Timur	1	1
11. Kupang Timur	2	2
12. Amabi Oefeto Timur	1	1
13. Amabi Oefeto	1	1
14. Sulamu	1	1
15. Fatuleu	1	1
16. Fatuleu Barat	1	1
17. Fatuleu Tengah	1	1
18. Takari	2	2
19. Amfoang Selatan	1	1
20. Amfoang Barat Daya	1	1
21. Amfoang Utara	1	1
22. Amfoang Barat Laut	1	1
23. Amfoang Timur	1	1
24. Amfoang Tengah	1	1
Kabupaten Kupang Kupang Regency	26	26

Lanjutan Tabel/*Continued Table* 4.2.3

Kecamatan Subdistrict	Klinik Pratama Primary Clinic		Posyandu Integrated Health Post	
	2019	2020	2019	2020
(1)	(2)	(3)	(4)	(5)
01. Semau	-	-	22	22
02. Semau Selatan	-	-	15	15
03. Kupang Barat	-	-	39	40
04. Nekamese	-	-	34	34
05. Kupang Tengah	-	-	51	51
06. Taebenu	-	-	32	34
07. Amarasi	-	-	34	34
08. Amarasi Barat	-	-	45	45
09. Amarasi Selatan	-	-	27	28
10. Amarasi Timur	-	-	17	17
11. Kupang Timur	-	-	66	66
12. Amabi Oefeto Timur	-	-	44	44
13. Amabi Oefeto	-	-	22	23
14. Sulamu	-	-	29	29
15. Fatuleu	-	-	66	67
16. Fatuleu Barat	-	-	23	23
17. Fatuleu Tengah	-	-	15	16
18. Takari	-	-	50	52
19. Amfoang Selatan	-	-	26	26
20. Amfoang Barat Daya	-	-	20	20
21. Amfoang Utara	-	-	20	20
22. Amfoang Barat Laut	-	-	24	25
23. Amfoang Timur	-	-	20	20
24. Amfoang Tengah	-	-	14	14
Kabupaten Kupang Kupang Regency	-	-	755	765

Catatan/ Note : Data Puskesmas tidak dirinci rawat inap dan tidak rawat inap

Sumber/Source: Dinas Kesehatan Kabupaten Kupang/ Health Service of Kupang Regency

Tabel 4.2.4 Jumlah Akseptor KB Aktif (CU), Pasangan Usia Subur (PUS) dan Persentase CU terhadap PUS di Kabupaten Kupang, 2020
Number of Active Acceptor, Couples of Reproductive Age and Percentage of CU to Couples of Reproductive Age by Subdistrict in Kupang Regency, 2020

Kecamatan Subdistrict	Akseptor Aktif Active Acceptor (CU)	Pasangan Usia Subur (PUS)/Couples of Reproductive Age	Persentase CU terhadap PUS/ Percentage of CU to Couples of Reproductive Age
(1)	(2)	(3)	(4)
01. Semau	814	930	87,53
02. Semau Selatan	692	884	78,28
03. Kupang Barat	1 721	2 291	75,12
04. Nekamese	1 115	1 495	74,58
05. Kupang Tengah	1 828	4 593	39,80
06. Taebenu	1 124	1 932	58,18
07. Amarasi	1 271	1 866	68,11
08. Amarasi Barat	1 828	2 048	89,26
09. Amarasi Selatan	1 088	1 327	81,99
10. Amarasi Timur	873	1 110	78,65
11. Kupang Timur	3 440	5 506	62,48
12. Amabi Oefeto Timur	1 981	2 416	82,00
13. Amabi Oefeto	1 032	1 328	77,71
14. Sulamu	1 368	1 992	68,67
15. Fatuleu	1 984	3 158	62,82
16. Fatuleu Barat	607	1 063	57,10
17. Fatuleu Tengah	486	650	74,77
18. Takari	1 798	2 134	84,25
19. Amfoang Selatan	866	1 017	85,15
20. Amfoang Barat Daya	866	884	97,96
21. Amfoang Utara	1 029	1 216	84,62
22. Amfoang Barat Laut	1 252	1 262	99,21
23. Amfoang Timur	715	942	75,90
24. Amfoang Tengah	450	872	51,61
Kabupaten Kupang Kupang Regency	30 228	42 916	70,44

Sumber/Source: Dinas Pengendalian Penduduk, KB, Pemberdayaan Perempuan dan Perlindungan Anak Kabupaten Kupang/
 Population Controlling, Family Planning, Women Empowerment and Child Protection Service of Kupang Regency

Tabel
Table 4.2.5**Jumlah Akseptor KB Aktif Menurut Metode Kontrasepsi yang digunakan di Kabupaten Kupang, 2020**
Number of Active Family Planning Acceptor by Contraceptive Method by Subdistrict in Kupang Regency, 2020

Kecamatan Subdistrict	IUD	MOW	MOP	Kondom	Implan	Suntik	Pil	Jumlah Total
(1)	(2)	(3)	(4)	(5)	(6)	(7)	(8)	(9)
01. Semau	14	29	-	-	239	465	67	814
02. Semau Selatan	7	3	-	-	285	335	62	692
03. Kupang Barat	16	177	6	-	210	1201	111	1 721
04. Nekamese	43	85	-	-	404	508	75	1 115
05. Kupang Tengah	336	1	10	67	785	490	139	1 828
06. Taebenu	39	243	1	12	62	696	71	1 124
07. Amarasi	18	44	-	1	706	472	30	1 271
08. Amarasi Barat	23	123	-	-	1 058	615	9	1 828
09. Amarasi Selatan	20	35	5	6	639	356	27	1 088
10. Amarasi Timur	6	62	-	-	422	383	-	873
11. Kupang Timur	159	375	1	5	908	1 778	214	3 440
12. Amabi Oefeto Timur	-	14	-	2	334	1 629	2	1 981
13. Amabi Oefeto	28	30	-	2	408	496	68	1 032
14. Sulamu	85	2	3	-	770	508	-	1 368
15. Fatuleu	58	46	1	5	464	1 390	20	1 984
16. Fatuleu Barat	1	20	-	2	226	356	2	607
17. Fatuleu Tengah	1	14	-	-	122	346	3	486
18. Takari	34	39	-	5	345	1 327	48	1 798
19. Amfoang Selatan	50	-	-	-	72	473	271	866
20. Amfoang Barat Daya	160	9	-	-	169	421	107	866
21. Amfoang Utara	1	3	-	1	205	759	60	1 029
22. Amfoang Barat Laut	-	-	-	-	161	796	296	1 253
23. Amfoang Timur	1	10	2	-	131	562	9	715
24. Amfoang Tengah	1	3	-	7	173	244	22	450
Kabupaten Kupang Kupang Regency	1 101	1 367	29	115	9 298	16 606	1 713	30 229

Sumber/Source: Dinas Pengendalian Penduduk, KB, Pemberdayaan Perempuan dan Perlindungan Anak Kabupaten Kupang/
Population Controlling, Family Planning, Women Empowerment and Child Protection Service of Kupang Regency

Tabel 4.2.6 **Jumlah Klinik KB Menurut Kecamatan di Kabupaten Kupang, 2020**
Table *Number of Family Planning Clinic by Subdistrict in Kupang Regency, 2020*

Kecamatan Subdistrict	Jumlah Klinik KB Number of Clinic
(1)	(2)
01. Sema	1
02. Sema Selatan	1
03. Kupang Barat	1
04. Nekamese	1
05. Kupang Tengah	1
06. Taebenu	1
07. Amarasi	1
08. Amarasi Barat	1
09. Amarasi Selatan	1
10. Amarasi Timur	1
11. Kupang Timur	3
12. Amabi Oefeto Timur	1
13. Amabi Oefeto	1
14. Sulamu	1
15. Fatuleu	2
16. Fatuleu Barat	1
17. Fatuleu Tengah	1
18. Takari	3
19. Amfoang Selatan	1
20. Amfoang Barat Daya	1
21. Amfoang Utara	1
22. Amfoang Barat Laut	1
23. Amfoang Timur	1
24. Amfoang Tengah	1
Kabupaten Kupang Kupang Regency	29

Sumber/Source: Dinas Pengendalian Penduduk, KB, Pemberdayaan Perempuan dan Perlindungan Anak Kabupaten Kupang/
 Population Controlling, Family Planning, Women Empowerment and Child Protection Service of Kupang Regency

4.3 AGAMA DAN SOSIAL LAINNYA

RELIGION AND OTHER SOCIAL AFFAIRS

Tabel 4.3.1 **Jumlah Penduduk Menurut Kecamatan dan Agama yang**
Table **Dianut, 2020**
Population by Subdistrict and Religion, 2020

Kecamatan Subdistrict	Islam	Protestant Protestant	Katolik Catholic	Hindu	Budha Buddha	Lainnya Others
(1)	(2)	(3)	(4)	(5)	(6)	(7)
01. Semau	-	12 945	51	-	-	-
02. Semau Selatan	251	13 145	239	-	-	-
03. Kupang Barat	701	24 242	378	-	-	-
04. Nekamese	-	21 675	380	-	-	-
05. Kupang Tengah	1 075	22 705	10 773	-	-	-
06. Taebenu	304	11 445	2 815	-	-	-
07. Amarasi	833	17 414	2 351	-	-	-
08. Amarasi Barat	80	13 583	1 357	-	-	-
09. Amarasi Selatan	19	8 676	5 376	-	-	-
10. Amarasi Timur	29	10 835	1 189	-	-	-
11. Kupang Timur	1 956	31 210	9 782	-	-	-
12. Amabi Oefeto Timur	-	10 922	2 263	-	-	-
13. Amabi Oefeto	-	10 351	2 573	-	-	-
14. Sulamu	1 686	13 145	2 796	-	-	-
15. Fatuleu	279	25 673	7 873	-	-	-
16. Fatuleu Barat	365	8 461	164	-	-	-
17. Fatuleu Tengah	10	11 719	115	-	-	-
18. Takari	625	17 479	2 110	-	-	-
19. Amfoang Selatan	-	12 823	401	-	-	-
20. Amfoang Barat Daya	-	8 135	71	-	-	-
21. Amfoang Utara	113	7 707	298	-	-	-
22. Amfoang Barat Laut	-	10 191	122	-	-	-
23. Amfoang Timur	-	10 871	4 175	-	-	-
24. Amfoang Tengah	-	9 934	108	-	-	-
Kabupaten Kupang Kupang Regency	8326	345 286	57 760	-	-	-

Catatan/ Note :

Sumber/Source: Kementerian Agama Kabupaten Kupang/Ministry of Religious Affairs of Kupang Regency - Office

Tabel 4.3.2 Jumlah Tempat Peribadatan Menurut Kecamatan, 2020
Table *Number of Places of Worship by Subdistrict, 2020*

Kecamatan Subdistrict	Islam	Protestant Protestant	Katolik Catholic	Hindu	Budha Buddha	Lainnya Others
(1)	(2)	(3)	(4)	(5)	(6)	(7)
01. Semau	-	37	1	-	-	-
02. Semau Selatan	1	26	1	-	-	-
03. Kupang Barat	3	61	3	-	-	-
04. Nekamese	-	43	7	-	-	-
05. Kupang Tengah	4	37	13	-	-	-
06. Taebenu	1	24	4	-	-	-
07. Amarasi	1	51	6	-	-	-
08. Amarasi Barat	1	44	9	-	-	-
09. Amarasi Selatan	1	26	6	-	-	-
10. Amarasi Timur	1	21	6	-	-	-
11. Kupang Timur	5	61	7	-	-	-
12. Amabi Oefeto Timur	-	51	4	-	-	-
13. Amabi Oefeto	-	21	2	-	-	-
14. Sulamu	5	28	7	-	-	-
15. Fatuleu	1	66	9	-	-	-
16. Fatuleu Barat	1	18	1	-	-	-
17. Fatuleu Tengah	1	12	1	-	-	-
18. Takari	1	54	6	-	-	-
19. Amfoang Selatan	-	24	2	-	-	-
20. Amfoang Barat Daya	-	21	3	-	-	-
21. Amfoang Utara	1	17	3	-	-	-
22. Amfoang Barat Laut	-	24	1	-	-	-
23. Amfoang Timur	-	17	8	-	-	-
24. Amfoang Tengah	-	22	2	-	-	-
Kabupaten Kupang Kupang Regency	28	806	112	-	-	-

Catatan/ Note : Rumah Ibadah Protestan terdiri dari bangunan permanen, semi permanen dan darurat/ *Place of Worship for Protestant consist of permanent, semi-permanent and emergency building*

Sumber/Source: Kementerian Agama Kabupaten Kupang/Ministry of Religious Affairs of Kupang Regency - Office

Tabel
Table 4.3.3

**Jumlah Desa¹/Kelurahan yang Mengalami Bencana Alam²
Menurut Kecamatan, 2018–2020**
*Number of Villages¹ that Had Natural Disaster² by Subdistrict,
2018–2020*

Kecamatan Subdistrict	Banjir/Flood		
	2018	2019	2020
(1)	(3)	(4)	(5)
01. Semau	–	–	–
02. Semau Selatan	–	–	–
03. Kupang Barat	3	–	1
04. Nekamese	–	–	–
05. Kupang Tengah	3	1	–
06. Taebenu	–	–	–
07. Amarasi	–	–	–
08. Amarasi Barat	1	1	–
09. Amarasi Selatan	–	–	–
10. Amarasi Timur	–	1	–
11. Kupang Timur	–	3	2
12. Amabi Oefeto Timur	–	–	–
13. Amabi Oefeto	1	2	2
14. Sulamu	–	–	1
15. Fatuleu	–	2	–
16. Fatuleu Barat	–	1	–
17. Fatuleu Tengah	–	–	–
18. Takari	7	1	3
19. Amfoang Selatan	–	–	–
20. Amfoang Barat Daya	–	–	–
21. Amfoang Utara	2	2	–
22. Amfoang Barat Laut	1	–	–
23. Amfoang Timur	–	3	1
24. Amfoang Tengah	3	–	3
Kabupaten Kupang Kupang Regency	21	17	13

Lanjutan Tabel/Continued Table 4.3.3

Kecamatan Subdistrict	Gempa Bumi/Earthquake		
	2018	2019	2020
(1)	(7)	(8)	(9)
01. Semau	–	–	–
02. Semau Selatan	–	–	–
03. Kupang Barat	–	–	–
04. Nekamese	–	–	–
05. Kupang Tengah	–	–	–
06. Taebenu	–	–	–
07. Amarasi	–	–	8
08. Amarasi Barat	–	–	–
09. Amarasi Selatan	–	–	4
10. Amarasi Timur	–	–	–
11. Kupang Timur	–	–	1
12. Amabi Oefeto Timur	–	–	–
13. Amabi Oefeto	–	–	–
14. Sulamu	–	–	–
15. Fatuleu	–	–	–
16. Fatuleu Barat	–	–	–
17. Fatuleu Tengah	–	–	–
18. Takari	–	–	–
19. Amfoang Selatan	–	–	–
20. Amfoang Barat Daya	–	–	–
21. Amfoang Utara	–	–	–
22. Amfoang Barat Laut	–	–	–
23. Amfoang Timur	–	–	–
24. Amfoang Tengah	–	–	–
Kabupaten Kupang Kupang Regency	–	–	13

Lanjutan Tabel/*Continued Table 4.3.3*

Kecamatan <i>Subdistrict</i>	Tanah Longsor/ <i>Landslide</i>		
	2018	2019	2020
(1)	(11)	(12)	(13)
01. Semau	–	–	–
02. Semau Selatan	–	–	–
03. Kupang Barat	1	1	1
04. Nekamese	2	–	–
05. Kupang Tengah	–	–	–
06. Taebenu	–	–	–
07. Amarasi	1	–	1
08. Amarasi Barat	2	–	–
09. Amarasi Selatan	–	–	–
10. Amarasi Timur	–	–	1
11. Kupang Timur	–	–	–
12. Amabi Oefeto Timur	2	1	1
13. Amabi Oefeto	–	–	–
14. Sulamu	–	–	–
15. Fatuleu	–	3	–
16. Fatuleu Barat	–	–	–
17. Fatuleu Tengah	–	4	1
18. Takari	8	1	–
19. Amfoang Selatan	1	1	2
20. Amfoang Barat Daya	1	–	–
21. Amfoang Utara	–	–	–
22. Amfoang Barat Laut	1	–	–
23. Amfoang Timur	–	–	–
24. Amfoang Tengah	2	1	1
Kabupaten Kupang <i>Kupang Regency</i>	21	12	8

Catatan/*Note*: ¹ Desa pada tabel ini termasuk Unit Permukiman Transmigrasi (UPT) yang masih dibina oleh kementerian terkait dan nagari di Kabupaten/Kota Sumatera Barat/*Villages in this table are included in Transmigration Settlement Unit which is still fostered by the relevant ministries and the nagari in the Province of Sumatera Barat*

² Terjadi dalam tiga tahun terakhir sampai dengan saat pencacahan/*Occured during the last three years by the time of enumeration*

Sumber/*Source*: BPS, Pendataan Potensi Desa (Podes)/*BPS-Statistics Indonesia, Village Potential Data Collecting*

4.4 KEMISKINAN POVERTY

Tabel 4.4.1 **Garis Kemiskinan, Jumlah dan Persentase Penduduk Miskin di Kabupaten Kupang, 2013–2020**
Table 4.4.1 **Poverty Line, Number and Percentage of poor People in Kupang Regency, 2013–2020**

Tahun Year	Garis Kemiskinan (rupiah/kapita/bulan) Poverty Line (rupiah/capita/month)	Jumlah Penduduk Miskin (ribu) Number of Poor People (thousand)	Persentase Penduduk Miskin Percentage of Poor People
(1)	(2)	(3)	(4)
2013	252 934	101,50	19,96
2014	264 554	64,96	19,05
2015	282 496	80,98	23,37
2016	309 208	82,57	23,43
2017	325 677	84,35	22,91
2018	336 984	88,67	23,10
2019	356 463	92,02	23,03
2020	379 600	94,94	22,77

Sumber/Source: BPS, Survei Sosial Ekonomi Nasional (SUSENAS)/ BPS–Statistics Indonesia, National Economic Survey

Tabel
Table 4.4.2

Indeks Kedalaman Kemiskinan dan Indeks Keparahan Kemiskinan di Kabupaten Kupang, 2013–2020
Poverty Gap Index and Poverty Severity Index in Kupang Regency, 2013–2020

Tahun <i>Year</i>	Indeks Kedalaman Kemiskinan <i>Poverty Gap Index</i>	Indeks Keparahan Kemiskinan <i>Poverty Severity Index</i>
(1)	(2)	(3)
2013	3,28	0,78
2014	3,71	0,98
2015	5,02	1,50
2016	3,67	0,80
2017	4,85	1,30
2018	3,55	0,87
2019	4,48	1,28
2020	4,36	1,21

Sumber/Source: BPS, Survei Sosial Ekonomi Nasional (SUSENAS)/ BPS—Statistics Indonesia, National Economic Survey

<https://kupangkab.bps.go.id>

5

PERTANIAN, KEHUTANAN, PETERNAKAN DAN PERIKANAN *AGRICULTURE, FORESTRY, LIVESTOCK AND FISHERIES*

<https://kupangkab.bps.go.id>



PENJELASAN TEKNIS

1. Di tingkat kabupaten Survei Pertanian (SP) diselenggarakan oleh BPS bekerjasama dengan Dinas Pertanian kabupaten.

2. Data pokok tanaman pangan yang dikumpulkan adalah luas panen dan produktivitas (produksi per hektar). Produksi tanaman pangan merupakan hasil perkalian antara luas panen dengan produktivitas.

Tanaman pangan mencakup padi dan palawija (jagung, kedelai, kacang tanah, ubi kayu dan ubi jalar).

3. Data lahan sawah yang dikumpulkan setiap akhir tahun meliputi:

a. Sawah berpengairan teknis:

Sawah yang memperoleh pengairan dimana saluran pemberi terpisah dari saluran pembuang agar penyediaan dan pembagian irigasi dapat sepenuhnya diatur dan diukur dengan mudah. Jaringan seperti ini biasanya terdiri dari saluran induk, sekunder dan tersier. Saluran induk, sekunder serta bangunannya dibangun, dikuasai dan dipelihara oleh pemerintah.

b. Sawah berpengairan setengah teknis:

Sawah berpengairan teknis

TECHNICAL NOTES

1. *In regency level, BPS conducts Agriculture Survey in cooperation with Regency Agriculture Service.*

2. *Basic data of food crops collected are total area harvested and productivity (production per hectare). Production of food crops is the multiplication of total area harvested and productivity*

Data of food crops consist of paddy and crops (maize, soybean, peanut, cassava and sweet potatoes).

3. *Paddy field data collected regularly at the end of the year covers:*

a. *Paddy field with technical irrigation:*

Paddy field watered by the irrigation that its inflow and outflow drain is separated simply in order to manage and measure water distribution easily. This kind of drain, in general, consists of main, secondary and tertiary drains. Main and Secondary drains including its construction are maintained by and under the authority of the government.

b. *Paddy field with semi-technical irrigation:*

Paddy field with technical

tetapi pemerintah hanya menguasai bangunan penyadap untuk dapat mengatur dan mengukur pemasukan air, sedangkan jaringan selanjutnya tidak diukur dan dikuasai oleh pemerintah.

irrigation but the government merely owns and maintains the inflow drain to manage and to measure the water. Whereas, next parts of the technical irrigation are not controlled by the government.

- c. Sawah berpengairan sederhana:
Sawah yang memperoleh pengairan yang cara pembagian dan pembuangan airnya belum teratur, walaupun pemerintah sudah ikut membangun sebagian dari jaringan tersebut (misalnya biaya pembuatan bendungannya).
- d. Sawah tadah hujan:
Sawah yang pengairannya tergantung pada air hujan.
- e. Sawah pasang surut:
Sawah yang pengairannya tergantung pada air sungai yang dipengaruhi oleh pasang surutnya air laut.
- f. Sawah lainnya:
Termasuk lahan sawah lebak, polder dan lain-lain.

- c. *Paddy field with traditional Irrigation:*
Paddy field watered by the irrigation that its inflow and outflow drains have not been properly managed even though the government has involved in the construction of the drain (for instance funding the construction of the dam).
- d. *Rainfed paddy field:*
Paddy field which solely relies on rainfall.
- e. *Tidal change paddy field: Paddy field which relies on river's water that is affected by tidal change of the sea.*
- f. *Other paddy fields:*
Including 'lebak' (natural swampy area) paddy field, polder and so on.

4. Produksi padi mencakup padi sawah dan padi ladang. Data produksi padi dan palawija yang dikumpulkan dalam satuan gabah kering giling (padi), pipilan kering (jagung), umbi basah (ubi kayu dan ubi jalar) dan biji kering

4. *The production of paddy includes wetland and dry land paddies. Data of paddy production collected are in form of dried un-hulled paddy, dry seed of maize, fresh tuber of cassava and sweet potatoes and dry un-shelled soybean and peanut.*

(kacang tanah dan kedelai).

5. Kawasan Hutan adalah wilayah tertentu berupa hutan, yang ditunjuk dan atau ditetapkan oleh pemerintah untuk mempertahankan keberadaannya sebagai hutan tetap. Hal ini untuk menjamin kepastian hukum status kawasan hutan, letak batas dan luas suatu wilayah tertentu yang sudah ditunjuk menjadi kawasan hutan tetap.

Kawasan hutan Indonesia ditetapkan oleh Menteri Kehutanan dalam bentuk Surat Keputusan Menteri Kehutanan tentang Penunjukan Kawasan Hutan dan Perairan Provinsi. Penunjukan ini disusun berdasarkan hasil pemadu serasian antara Rencana Tata Ruang Wilayah Provinsi (RTRWP) dengan Tata Guna Hutan Kesepakatan (TGHK).

Penunjukan kawasan hutan mencakup kawasan perairan yang menjadi bagian dari Kawasan Suaka Alam (KSA) dan Kawasan Pelestarian Alam (KPA).

6. Kawasan Suaka Alam (KSA) adalah kawasan dengan ciri khas tertentu, baik di darat maupun di perairan. Fungsi pokoknya adalah sebagai kawasan pengawetan keanekaragaman tumbuhan dan satwa serta ekosistemnya. Selain

5. *Forest area is a specific territory of forest determined and or established by the government to maintain it as a permanent forest. The importance of this policy is to ensure its legitimation on forest area status, boundary and total area of a territory that has been established as permanent forest area.*

Forest area, in Indonesia, is established by Ministry of Forestry in the Decree of Ministry of Forestry on the Designation of Provincial Forest Area and Inland Water, Coastal and Marine Ecosystem. This designation is based on the result of the integration and harmonization of Provincial Spatial Planning (called RTRWP on Rencana Tata Ruang Wilayah Provinsi) and Land Forest Use by Consensus (called TGHK on Tata Guna Hutan Kesepakatan).

The designation of forest area also includes aquatic areas that are parts of Nature Reserve and Nature Conservation areas.

6. *Nature reserve is the area with specific characteristic both in land area and aquatic area. Its main function is to preserve the biodiversity of plants and animals as well as their ecosystem. Besides, it also serves as the area for life support system.*

itu juga berfungsi sebagai wilayah sistem penyangga kehidupan.

7. Kawasan Pelestarian Alam (KPA) adalah kawasan dengan ciri khas tertentu, baik di darat maupun perairan. Fungsi pokoknya adalah melindungi sistem penyangga kehidupan, mempertahankan keanekaragaman jenis tumbuhan dan satwa, serta memanfaatkan secara lestari sumber daya alam hayati dan ekosistemnya.
8. Berdasarkan Undang-Undang No. 41 Tahun 1999 tentang Kehutanan, kawasan hutan dibagi ke dalam kelompok Hutan Konservasi, Hutan Lindung, dan Hutan Produksi dengan pengertian sebagai berikut:
 - a. Hutan Konservasi adalah kawasan hutan dengan ciri khas tertentu yang mempunyai fungsi pokok mempertahankan keanekaragaman tumbuhan dan satwa serta ekosistemnya.
 - b. Hutan Lindung adalah kawasan hutan yang mempunyai fungsi pokok melindungi sistem penyangga kehidupan yang mengatur tata air, mencegah banjir, mengendalikan erosi, mencegah intrupsi air laut, dan memelihara kesuburan tanah.
 - c. Hutan Produksi adalah kawasan hutan yang mempunyai fungsi pokok

7. *Nature Conservation Area is the area with specific characteristic of both in land area and aquatic areas. Its main function is to protect life support system, preserve the biodiversity of plants and animals and also to provide a sustainable utilization of natural resources and their ecosystem.*

8. *According to Forestry Act No. 41, 1999, forest area is divided into groups of Conservation Forest, Protection Forest, and Production Forest which are defined as follows:*

- a. *Conservation Forest is forest area with specific characteristic w h i c h main function is to preserve the biodiversity of plants and animals as well as their ecosystem.*
- b. *Protection Forest is forest area which main function is to protect life support system that manages hydrological system, prevents flood, controls erosion, prevents sea water intrusion, and to maintain soil fertility.*
- c. *Production Forest is forest area which function is to produce forest product. Production forest is classified into Permanent Production Forest,*

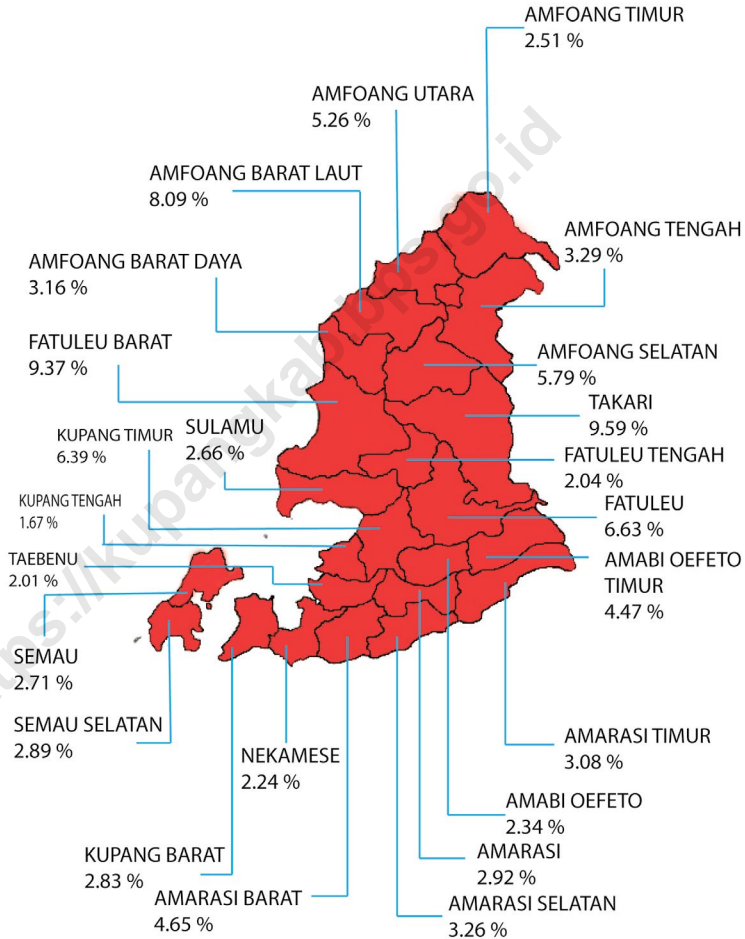
memproduksi hasil hutan. Hutan produksi terdiri dari Hutan Produksi Tetap (HP), Hutan Produksi Terbatas (HPT), dan Hutan Produksi yang dapat dikonversi.

Limited Production Forest and Convertible Production Forest.

9. Hutan konservasi terdiri dari:
 - a. Kawasan suaka alam yang berupa Cagar Alam (CA) dan Suaka Margasatwa (SM)
 - b. Kawasan pelestarian alam yang berupa Taman Nasional (TN), Taman Hutan Raya (THR), dan Taman Wisata Alam (TWA)
 - c. Taman Buru
10. Taman Buru adalah kawasan hutan yang ditetapkan sebagai tempat wisata berburu.
11. Lahan Kritis adalah lahan yang telah sangat rusak karena kehilangan penutupan vegetasinya, sehingga kehilangan atau berkurang fungsinya sebagai penahan air, pengendali erosi, siklus hara, pengatur iklim mikro dan retensi karbon. Berdasarkan kondisi vegetasinya, kondisi lahan dapat diklasifikasikan sebagai sangat kritis, kritis, agak kritis, potensial kritis dan kondisi normal.
12. Semua data pertanian diperoleh dari dinas terkait.

9. *Conservation forest is divided into:*
 - a. *Nature reserve area which includes Strict Nature Reserve and Wildlife Reserve*
 - b. *Nature conservation area which includes National Park, Grand Forest Park, and Nature Recreation Park*
 - c. *Hunting Park*
10. *Hunting Park is forest area which is established as a recreational hunting area.*
11. *Critical Land refers to the area severely damaged due to the loss of its vegetation cover. This results in the loss or deficiency of soil's functions as water holding, erosion control, nutrient cycle, microclimate control, and carbon retention. According to vegetation condition, land condition is classified into severely critical, critical, relatively critical, potential to be critical, and normal condition.*
12. *All agriculture data are collected from related institutions.*

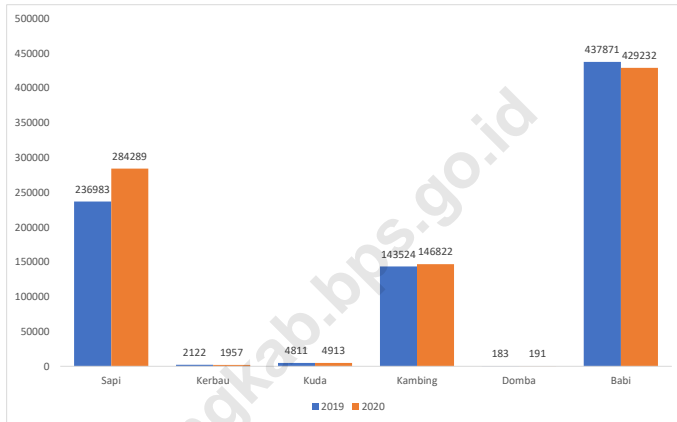
Gambar 5.1 Luas Daerah menurut Kecamatan (%), 2020
Figures 5.1 Area of Subdistrict (%), 2020



Sumber/Source : Berdasarkan Peraturan Menteri Dalam Negeri No. 66 Tahun 2011 tanggal 28 Desember 2011
 Based on Minister Of Home Affairs Regulation No 66/2011, December 28, 2011

Gambar 5.2
Figures

Populasi Ternak Besar dan Kecil di Kabupaten Kupang, 2019-2020
Big and Small Livestock Population in Kupang Regency, 2019-2020



Sumber/Source : Dinas Peternakan Kabupaten Kupang/Livestock Service of Kupang Regency

5.1 HORTIKULTURA
HORTICULTURE

Tabel 5.1.1 Luas Panen Tanaman Sayuran Menurut Kecamatan dan Jenis Tanaman (ha), 2019 dan 2020
Table 5.1.1 Harvested Area of Vegetables by Subdistrict and Kind of Plant (ha), 2019 and 2020

Kecamatan Subdistrict (1)	Bawang Merah/Shallot		Cabai Besar/Big Chili	
	2019 (2)	2020 (3)	2019 (4)	2020 (5)
01. Semau	52	64	11	8
02. Semau Selatan	275	232	8	5
03. Kupang Barat	44	30	6	6
04. Nekamese	1	2	1	3
05. Kupang Tengah	8	13	6	18
06. Taebenu	1	2	7	2
07. Amarasi	-	-	12	12
08. Amarasi Barat	22	6	20	5
09. Amarasi Selatan	3	-	8	-
10. Amarasi Timur	-	-	2	1
11. Kupang Timur	15	34	6	2
12. Amabi Oefeto Timur	1	2	3	1
13. Amabi Oefeto	-	1	4	7
14. Sulamu	9	1	2	2
15. Fatuleu	-	-	1	1
16. Fatuleu Barat	1	3	9	13
17. Fatuleu Tengah	4	2	4	2
18. Takari	2	2	9	2
19. Amfoang Selatan	1	-	-	-
20. Amfoang Barat Daya	-	1	-	1
21. Amfoang Utara	-	5	6	9
22. Amfoang Barat Laut	-	-	-	-
23. Amfoang Timur	11	5	5	-
24. Amfoang Tengah	-	1	3	2
Kabupaten Kupang Kupang Regency	450	405	133	102

Lanjutan Tabel/*Continued Table* 5.1.1

Kecamatan Subdistrict	Cabai Rawit/Kentang		Kentang/Potato	
	2019	2020	2019	2020
(1)	(6)	(7)	(8)	(9)
01. Semau	3	11	-	-
02. Semau Selatan	22	15	-	-
03. Kupang Barat	6	4	-	-
04. Nekamese	4	2	-	-
05. Kupang Tengah	7	17	-	-
06. Taebenu	4	2	-	-
07. Amarasi	4	5	-	-
08. Amarasi Barat	19	8	-	-
09. Amarasi Selatan	11	12	-	-
10. Amarasi Timur	11	8	-	-
11. Kupang Timur	10	12	-	-
12. Amabi Oefeto Timur	6	8	-	-
13. Amabi Oefeto	-	10	-	-
14. Sulamu	7	5	-	-
15. Fatuleu	-	-	-	-
16. Fatuleu Barat	4	6	-	-
17. Fatuleu Tengah	6	6	-	-
18. Takari	7	3	-	-
19. Amfoang Selatan	-	-	-	-
20. Amfoang Barat Daya	2	5	-	-
21. Amfoang Utara	12	11	-	-
22. Amfoang Barat Laut	4	2	-	-
23. Amfoang Timur	10	2	-	-
24. Amfoang Tengah	3	2	-	-
Kabupaten Kupang Kupang Regency	162	156	-	-

Lanjutan Tabel/Continued Table 5.1.1

Kecamatan Subdistrict	Kubis Cabbage		Tomat/Tomato	
	2019	2020	2019	2020
(1)	(10)	(11)	(12)	(13)
01. Semau	4	-	7	13
02. Semau Selatan	-	-	12	6
03. Kupang Barat	6	10	20	19
04. Nekamese	-	-	3	6
05. Kupang Tengah	5	6	-	2
06. Taebenu	-	-	2	3
07. Amarasi	-	-	17	19
08. Amarasi Barat	-	-	21	17
09. Amarasi Selatan	-	-	10	14
10. Amarasi Timur	-	-	9	3
11. Kupang Timur	8	12	7	10
12. Amabi Oefeto Timur	-	-	-	-
13. Amabi Oefeto	-	-	10	16
14. Sulamu	3	0	3	2
15. Fatuleu	-	-	-	-
16. Fatuleu Barat	-	4	6	5
17. Fatuleu Tengah	2	-	7	2
18. Takari	-	-	1	2
19. Amfoang Selatan	-	-	-	-
20. Amfoang Barat Daya	-	-	1	0
21. Amfoang Utara	1	3	-	7
22. Amfoang Barat Laut	-	-	4	2
23. Amfoang Timur	2	-	2	4
24. Amfoang Tengah	2	-	3	2
Kabupaten Kupang Kupang Regency	33	36	145	154

Lanjutan Tabel/Continued Table 5.1.1

Kecamatan Subdistrict	Bawang Putih Garlic		Kangkung Water Spinach		Bayam Spinach	
	2019	2020	2019	2020	2019	2020
(1)	(14)	(15)	(16)	(17)	(18)	(19)
01. Semau	-	-	11	18	10	14
02. Semau Selatan	-	-	13	8	7	5
03. Kupang Barat	-	-	13	13	14	13
04. Nekamese	-	-	-	-	-	-
05. Kupang Tengah	-	-	16	26	7	22
06. Taebenu	-	-	5	11	3	5
07. Amarasi	-	-	-	-	-	-
08. Amarasi Barat	13	2	29	11	19	9
09. Amarasi Selatan	-	-	-	3	-	-
10. Amarasi Timur	-	-	-	-	-	-
11. Kupang Timur	-	-	12	11	7	22
12. Amabi Oefeto Timur	-	-	-	-	-	-
13. Amabi Oefeto	-	-	5	18	6	17
14. Sulamu	1	-	13	3	11	4
15. Fatuleu	-	-	-	-	-	-
16. Fatuleu Barat	2	2	9	9	5	5
17. Fatuleu Tengah	2	1	22	29	28	24
18. Takari	-	-	8	4	2	1
19. Amfoang Selatan	-	3	-	-	-	-
20. Amfoang Barat Daya	-	0	-	1	-	0
21. Amfoang Utara	5	10	11	15	14	17
22. Amfoang Barat Laut	-	-	6	7	8	6
23. Amfoang Timur	9	-	7	-	2	1
24. Amfoang Tengah	-	0	3	2	2	1
Kabupaten Kupang Kupang Regency	32	18	183	189	145	166

Sumber/Source: BPS, Statistik Pertanian Hortikultura SPH-SBS/BPS-Statistics Indonesia, Agricultural Statistic for Horticulture SPH-SBS

Tabel 5.1.2 **Produksi Tanaman Sayuran Menurut Kecamatan dan Jenis Tanaman (ton), 2019 dan 2020**
Table 5.1.2 **Production of Vegetables by Subdistrict and Kind of Plant (ton), 2019 dan 2020**

Kecamatan Subdistrict	Bawang Merah/Shallot		Cabai Besar/Big Chili	
	2019	2020	2019	2020
(1)	(2)	(3)	(4)	(5)
01. Semau	3 120	4 020	360	200
02. Semau Selatan	980	14 060	110	178
03. Kupang Barat	3 080	1 550	570	365
04. Nekamese	100	123	11	135
05. Kupang Tengah	710	835	390	793
06. Taebenu	60	140	286	663
07. Amarasi	-	-	682	1 080
08. Amarasi Barat	1 320	391	600	150
09. Amarasi Selatan	20	-	412	-
10. Amarasi Timur	-	-	50	45
11. Kupang Timur	900	2 269	240	64
12. Amabi Oefeto Timur	60	120	202	60
13. Amabi Oefeto	-	70	254	300
14. Sulamu	540	77	60	145
15. Fatuleu	-	-	30	25
16. Fatuleu Barat	60	200	390	1 045
17. Fatuleu Tengah	96	140	136	105
18. Takari	100	130	91	115
19. Amfoang Selatan	60	-	-	-
20. Amfoang Barat Daya	-	62	-	22
21. Amfoang Utara	-	350	295	940
22. Amfoang Barat Laut	-	-	-	-
23. Amfoang Timur	370	310	160	-
24. Amfoang Tengah	-	30	332	515
Kabupaten Kupang Kupang Regency	11 576	24 877	5 661	6 945

Lanjutan Tabel/Continued Table 5.1.2

Kecamatan Subdistrict	Cabai Rawit/Kentang		Kentang/Potato	
	2019	2020	2019	2020
(1)	(6)	(7)	(8)	(9)
01. Sema	510	285	-	-
02. Sema Selatan	272	535	-	-
03. Kupang Barat	590	210	-	-
04. Nekamese	196	290	-	-
05. Kupang Tengah	330	797	-	-
06. Taebenu	110	270	-	-
07. Amarasi	767	635	-	-
08. Amarasi Barat	570	219	-	-
09. Amarasi Selatan	548	645	-	-
10. Amarasi Timur	908	1 929	-	-
11. Kupang Timur	540	463	-	-
12. Amabi Oefeto Timur	480	1 480	-	-
13. Amabi Oefeto	-	540	-	-
14. Sulamu	540	458	-	-
15. Fatuleu	-	-	-	-
16. Fatuleu Barat	120	245	-	-
17. Fatuleu Tengah	180	320	-	-
18. Takari	370	170	-	-
19. Amfoang Selatan	-	-	-	-
20. Amfoang Barat Daya	216	275	-	-
21. Amfoang Utara	906	1 170	-	-
22. Amfoang Barat Laut	300	180	-	-
23. Amfoang Timur	306	170	-	-
24. Amfoang Tengah	96	430	-	-
Kabupaten Kupang Kupang Regency	8 855	11 715	-	-

Lanjutan Tabel/Continued Table 5.1.2

Kecamatan Subdistrict	Kubis Cabbage		Tomat/Tomato	
	2019	2020	2019	2020
(1)	(6)	(7)	(8)	(9)
01. Semaui	1 200	-	700	1 700
02. Semaui Selatan	-	-	306	1 300
03. Kupang Barat	300	1 000	3 100	2 460
04. Nekamese	-	-	129	1 000
05. Kupang Tengah	113	1 100	-	200
06. Taebenu	-	-	302	500
07. Amarasi	-	-	2 740	5 500
08. Amarasi Barat	-	-	2 100	1 700
09. Amarasi Selatan	-	-	1 320	2 500
10. Amarasi Timur	-	-	435	830
11. Kupang Timur	2 400	2 163	1 200	1 360
12. Amabi Oefeto Timur	-	-	-	-
13. Amabi Oefeto	-	-	1 210	2 600
14. Sulamu	900	60	600	210
15. Fatuleu	-	-	-	-
16. Fatuleu Barat	-	600	600	900
17. Fatuleu Tengah	4	-	722	500
18. Takari	-	-	400	500
19. Amfoang Selatan	-	-	-	-
20. Amfoang Barat Daya	-	-	106	90
21. Amfoang Utara	300	500	-	1 800
22. Amfoang Barat Laut	-	-	1 000	500
23. Amfoang Timur	600	-	200	600
24. Amfoang Tengah	400	-	304	485
Kabupaten Kupang Kupang Regency	6 217	5 423	17 474	27 235

Lanjutan Tabel/*Continued Table 5.1.2*

Kecamatan Subdistrict	Bawang Putih Garlic		Kangkung Water Spinach		Bayam Spinach	
	2019	2020	2019	2020	2019	2020
(1)	(10)	(11)	(12)	(13)	(14)	(15)
01. Semau	-	-	1 200	1 800	110	140
02. Semau Selatan	-	-	217	800	82	50
03. Kupang Barat	-	-	1 655	2 000	1 253	310
04. Nekamese	-	-	-	-	-	-
05. Kupang Tengah	-	-	2 804	4 800	190	470
06. Taebenu	-	-	406	1 300	44	70
07. Amarasi	-	-	-	-	-	-
08. Amarasi Barat	520	64	4 400	1 050	38	89
09. Amarasi Selatan	-	-	-	400	-	-
10. Amarasi Timur	-	-	-	-	-	-
11. Kupang Timur	-	-	1 200	1 122	70	221
12. Amabi Oefeto Timur	-	-	-	-	-	-
13. Amabi Oefeto	-	-	500	2 100	292	250
14. Sulamu	40	-	2 200	630	440	80
15. Fatuleu	-	-	-	-	-	-
16. Fatuleu Barat	80	80	1 000	1 500	50	60
17. Fatuleu Tengah	4	40	1 066	4 500	217	440
18. Takari	-	-	1 100	600	12	10
19. Amfoang Selatan	-	210	-	-	-	-
20. Amfoang Barat Daya	-	16	-	50	-	1
21. Amfoang Utara	200	400	1 327	3 800	152	518
22. Amfoang Barat Laut	-	-	1 000	1 100	80	60
23. Amfoang Timur	360	-	704	-	24	10
24. Amfoang Tengah	-	8	304	480	20	38
Kabupaten Kupang Kupang Regency	1 204	818	21 083	28 032	3 074	2 817

Sumber/Source: BPS, Statistik Pertanian Hortikultura SPH-SBS/BPS-Statistics Indonesia, Agricultural Statistic for Horticulture SPH-SBS

Tabel 5.1.3 **Luas Panen Tanaman Sayuran dan Buah–Buahan Semusim Menurut Jenis Tanaman (ha), 2017–2020**
Harvested Area of Seasonal Vegetables and Fruits by Kind of Plant (ha), 2017–2020

Jenis Tanaman Kind of Plants	2017	2018	2019	2020
(1)	(2)	(3)	(4)	(5)
Sayuran/ Vegetables				
Bawang Daun/ Wlech Onion	4,00	-	3	3
Bawang Merah/ Shallot	347,00	24,00	450	405
Bawang Putih/ Garlic	19,00	1,00	32	18
Bayam/ Spinach	136,00	73,00	145	166
Buncis/ Green Bean	63,00	13,00	49	44
Cabai Besar/ Chili	117,00	17,00	133	102
Cabai Rawit/ Chili	164,00	48,00	162	156
Jamur/ Mushroom	-	-	-	-
Kacang Merah/ Red Bean	-	-	3	1
Kacang Panjang/ Yardlong Bean	101,00	16,00	125	122
Kangkung/ Kangkong	160,00	25,00	183	189
Kembang Kol/ Cauliflower	13,00	1,00	40	21
Kentang/ Potato	-	-	-	-
Ketimun/ Cucumber	76,00	28,00	89	97
Kubis/ Cabbage	34,00	2,00	33	36
Labu Siam/ Chayote	67,00	8,00	68	73
Lobak/ Radish	-	-	2	-
Paprika/ Bell Pepper	-	-	7	10
Petsai/ Chinese Cabbage	123,00	31,00	174	137
Terung/ Eggplant	101,00	29,00	126	135
Tomat/ Tomato	145,00	31,00	145	154
Wortel/ Carrot	3,00	-	19	4
Buah-buahan/ Fruits				
Blewah/ Cantaloupe	-	-	-	-
Melon/ Melon	-	-	3	5
Semangka/ Watermelon	14,00	8,00	27	19
Stroberi/ Strawberry	-	-	-	-

Catatan/Note:

Sumber/Source: BPS, Statistik Pertanian Hortikultura SPH-SBS/BPS-Statistics Indonesia, Agricultural Statistic for Horticulture SPH-SBS

Tabel 5.1.4 **Produksi Tanaman Sayuran dan Buah–Buahan Semusim Menurut Jenis Tanaman (kwintal), 2017–2020**
Production of Seasonal Vegetables and Fruits by Kind of Plant (quintal), 2017–2020

Jenis Tanaman Kind of Plants	2017	2018	2019	2020
(1)	(2)	(3)	(4)	(5)
Sayuran/ Vegetables				
Bawang Daun/ Wlech Onion	2,40	-	300	320
Bawang Merah/ Shallot	2 651,80	18,10	11 576	24 877
Bawang Putih/ Garlic	9,40	0,10	1 204	818
Bayam/ Spinach	145,80	20,30	3 074	2 817
Buncis/ Green Bean	106,00	11,90	8 671	8 645
Cabai Besar/ Chili	108,50	14,00	5 661	6 945
Cabai Rawit/ Chili	187,40	74,50	8 855	11 715
Jamur/ Mushroom	-	-	-	-
Kacang Merah/ Red Bean	-	-	80	30
Kacang Panjang/ Yardlong Bean	192,20	28,70	5 844	5 857
Kangkung/ Kangkong	338,00	73,70	21 083	28 032
Kembang Kol/ Cauliflower	89,10	10,00	1 578	2 460
Kentang/ Potato	-	-	-	-
Ketimun/ Cucumber	239,20	85,30	15 397	25 872
Kubis/ Cabbage	109,80	0,90	6 217	5 423
Labu Siam/ Chayote	342,30	31,50	17 618	23 080
Lobak/ Radish	-	-	400	-
Paprika/ Bell Pepper	-	-	1 080	1 700
Petsai/ Chinese Cabbage	293,60	47,80	14 687	13 250
Terung/ Eggplant	264,40	109,10	16 353	22 923
Tomat/ Tomato	411,00	109,10	17 474	27 235
Wortel/ Carrot	1,50	-	3 203	446
Buah-buahan/ Fruits				
Blewah/ Cantaloupe	-	-	-	-
Melon/ Melon	-	-	450	698
Semangka/ Watermelon	27,10	80,00	3 180	2 656
Stroberi/ Strawberry	-	-	-	-

Catatan/Note:

Sumber/Source: BPS, Statistik Pertanian Hortikultura SPH-SBS/BPS-Statistics Indonesia, Agricultural Statistic for Horticulture SPH-SBS

Tabel
Table 5.1.5

Luas Panen Tanaman Biofarmaka Menurut Kecamatan dan Jenis Tanaman (m²), 2019 dan 2020
Harvested Area of Medicinal Plants by Subdistrict and Kind of Plant (m²), 2019 and 2020

Kecamatan Subdistrict	Jahe/Ginger		Laos/Lengkuas/ Galanga		Lidah Buaya/ Aloevera	
	2019	2020	2019	2020	2019	2020
(1)	(2)	(3)	(4)	(5)	(6)	(7)
01. Semau	-	-	-	100	-	-
02. Semau Selatan	4	18	-	8	-	-
03. Kupang Barat	-	-	50	40	-	-
04. Nekamese	-	-	92	97	-	-
05. Kupang Tengah	-	-	-	-	-	-
06. Taebenu	1	1	-	1	-	-
07. Amarasi	90	50	145	90	-	-
08. Amarasi Barat	-	5	-	3	-	-
09. Amarasi Selatan	509	401	937	708	-	-
10. Amarasi Timur	-	-	-	-	-	-
11. Kupang Timur	-	-	-	-	-	-
12. Amabi Oefeto Timur	-	-	-	-	-	-
13. Amabi Oefeto	-	-	-	-	-	-
14. Sulamu	1 250	1 272	1 315	1 320	1 605	650
15. Fatuleu	-	-	-	-	-	-
16. Fatuleu Barat	1 010	1 085	675	1 035	-	-
17. Fatuleu Tengah	-	-	-	-	-	-
18. Takari	4	3	3	2	-	-
19. Amfoang Selatan	-	-	-	-	-	-
20. Amfoang Barat Daya	300	1 200	450	400	-	-
21. Amfoang Utara	70 000	10	130 000	160	-	-
22. Amfoang Barat Laut	450	400	70	130	-	-
23. Amfoang Timur	1	600	1	200	-	200
24. Amfoang Tengah	1	-	-	-	-	-
Kabupaten Kupang Kupang Regency	73 620	5 045	133 738	4 294	1 605	850

Lanjutan Tabel/*Continued Table* 5.1.5

Kecamatan Subdistrict	Kencur/ <i>East Indian Galangal</i>		Kunyit/ <i>Turmeric</i>		Mengkudu/ <i>Pace/ Indian Mulbery</i>	
	2019	2020	2019	2020	2019	2020
(1)	(8)	(9)	(10)	(11)	(12)	(13)
01. Semau	-	-	-	120	-	-
02. Semau Selatan	-	9	-	5	-	-
03. Kupang Barat	-	-	45	35	-	-
04. Nekamese	-	-	173	88	-	-
05. Kupang Tengah	-	-	-	-	-	-
06. Taebenu	-	-	3	1	-	-
07. Amarasi	-	-	275	75	-	-
08. Amarasi Barat	-	2	-	2	-	-
09. Amarasi Selatan	786	671	590	620	-	-
10. Amarasi Timur	-	-	-	-	-	-
11. Kupang Timur	-	-	-	-	-	-
12. Amabi Oefeto Timur	-	-	-	-	-	-
13. Amabi Oefeto	-	-	-	-	-	-
14. Sulamu	165	165	1 290	1 285	285	285
15. Fatuleu	-	-	-	-	-	-
16. Fatuleu Barat	-	-	2 750	4 700	-	-
17. Fatuleu Tengah	-	-	-	-	-	-
18. Takari	1	1	5	4	-	-
19. Amfoang Selatan	-	-	-	-	-	-
20. Amfoang Barat Daya	-	500	420	400	-	-
21. Amfoang Utara	300 000	27	320 000	37	-	-
22. Amfoang Barat Laut	50	150	550	300	-	-
23. Amfoang Timur	1	300	22	1 100	1	100
24. Amfoang Tengah	-	-	1	-	-	-
Kabupaten Kupang Kupang Regency	301 003	1 825	326 124	8 772	286	385

Lanjutan Tabel/Continued Table 5.1.5

Kecamatan Subdistrict	Temulawak/Java Turmeric		Kunyit/Turmeric		Temuireng/ Black Turmeric	
	2019	2020	2019	2020	2019	2020
(1)	(14)	(15)	(16)	(17)	(18)	(19)
01. Semau	-	-	-	120	-	-
02. Semau Selatan	-	6	-	5	-	-
03. Kupang Barat	50	35	45	35	-	-
04. Nekamese	87	71	173	88	-	-
05. Kupang Tengah	-	-	-	-	-	-
06. Taebenu	-	1	3	1	-	-
07. Amarasi	-	-	275	75	-	-
08. Amarasi Barat	-	3	-	2	-	-
09. Amarasi Selatan	-	-	590	620	-	-
10. Amarasi Timur	-	-	-	-	-	-
11. Kupang Timur	-	-	-	-	-	-
12. Amabi Oefeto Timur	-	-	-	-	-	-
13. Amabi Oefeto	-	-	-	-	-	-
14. Sulamu	115	115	1 290	1 285	120	120
15. Fatuleu	-	-	-	-	-	-
16. Fatuleu Barat	-	-	2 750	4 700	-	-
17. Fatuleu Tengah	-	-	-	-	-	-
18. Takari	1	1	5	4	-	-
19. Amfoang Selatan	-	-	-	-	-	-
20. Amfoang Barat Daya	-	450	420	400	-	-
21. Amfoang Utara	-	-	320 000	37	-	-
22. Amfoang Barat Laut	-	-	550	300	-	-
23. Amfoang Timur	-	200	22	1 100	-	100
24. Amfoang Tengah	-	-	1	-	-	-
Kabupaten Kupang Kupang Regency	253	882	326 124	8 772	120	220

Sumber/Source: BPS, Statistik Pertanian Hortikultura SPH-TBF/BPS-Statistics Indonesia, Agricultural Statistic for Horticulture SPH-TBF

Tabel
Table 5.1.6

Produksi Tanaman Biofarmaka Menurut Kecamatan dan Jenis Tanaman (kg), 2019 and 2020
Production of Medicinal Plants by Subdistrict and Kind of Plant (kg) 2019 and 2020

Kecamatan Subdistrict	Jahe/Ginger		Laos/Lengkuas/ Galanga		Lidah Buaya/ Aloevera	
	2019	2020	2019	2020	2019	2020
(1)	(2)	(3)	(4)	(5)	(6)	(7)
01. Semau	-	-	-	700	-	-
02. Semau Selatan	8	36	-	24	-	-
03. Kupang Barat	-	-	420	334	-	-
04. Nekamese	-	-	746	260	-	-
05. Kupang Tengah	-	-	-	-	-	-
06. Taebenu	9	20	-	16	-	-
07. Amarasi	180	180	1 015	635	-	-
08. Amarasi Barat	-	14	-	9	-	-
09. Amarasi Selatan	1 738	2 020	11 130	9 248	-	-
10. Amarasi Timur	-	-	-	-	-	-
11. Kupang Timur	-	-	-	-	-	-
12. Amabi Oefeto Timur	-	-	-	-	-	-
13. Amabi Oefeto	-	-	-	-	-	-
14. Sulamu	2 500	6 534	9 205	22 030	3 210	10 660
15. Fatuleu	-	-	-	-	-	-
16. Fatuleu Barat	4 210	2 545	11 100	4 760	-	-
17. Fatuleu Tengah	-	-	-	-	-	-
18. Takari	8	6	21	14	-	-
19. Amfoang Selatan	-	-	-	-	-	-
20. Amfoang Barat Daya	300	4 000	950	4 700	-	-
21. Amfoang Utara	220 000	20	2 100 000	1 080	-	-
22. Amfoang Barat Laut	1 600	800	560	790	-	-
23. Amfoang Timur	10	2 400	7	2 000	-	800
24. Amfoang Tengah	4	-	-	-	-	-
Kabupaten Kupang Kupang Regency	230 567	18 575	2 135 154	46 599	3 210	11 460

Lanjutan Tabel/Continued Table 5.1.6

Kecamatan Subdistrict	Kencur/East Indian Galangal		Kunyit/Turmeric		Mengkudu/ Pace/ Indian Mulberry	
	2019	2020	2019	2020	2019	2020
(1)	(8)	(9)	(10)	(11)	(12)	(13)
01. Sema	-	-	-	840	-	-
02. Sema Selatan	-	9	-	15	-	-
03. Kupang Barat	-	-	378	276	-	-
04. Nekamese	-	-	790	209	-	-
05. Kupang Tengah	-	-	-	-	-	-
06. Taebenu	-	-	21	68	-	-
07. Amarasi	-	-	1 925	570	-	-
08. Amarasi Barat	-	3	-	12	-	-
09. Amarasi Selatan	1 435	671	7 252	4 231	-	-
10. Amarasi Timur	-	-	-	-	-	-
11. Kupang Timur	-	-	-	-	-	-
12. Amabi Oefeto Timur	-	-	-	-	-	-
13. Amabi Oefeto	-	-	-	-	-	-
14. Sulamu	165	630	9 030	28 200	1 140	3 780
15. Fatuleu	-	-	-	-	-	-
16. Fatuleu Barat	-	-	36 350	35 100	-	-
17. Fatuleu Tengah	-	-	-	-	-	-
18. Takari	1	1	35	28	-	-
19. Amfoang Selatan	-	-	-	-	-	-
20. Amfoang Barat Daya	-	500	2 860	2 700	-	-
21. Amfoang Utara	350 000	27	2 590 000	281	-	-
22. Amfoang Barat Laut	60	150	5 250	1 820	-	-
23. Amfoang Timur	2	600	189	13 200	4	800
24. Amfoang Tengah	-	-	4	-	-	-
Kabupaten Kupang Kupang Regency	351 663	2 591	2 654 084	87 550	1 144	4 580

Lanjutan Tabel/*Continued Table* 5.1.6

Kecamatan Subdistrict	Temulawak/ <i>Java Turmeric</i>		Kunyit/ <i>Turmeric</i>		Temuireng/ <i>Black Turmeric</i>	
	2019	2020	2019	2020	2019	2020
(1)	(14)	(15)	(16)	(17)	(18)	(19)
01. Semau	-	-	-	840	-	-
02. Semau Selatan	-	12	-	15	-	-
03. Kupang Barat	165	229	378	276	-	-
04. Nekamese	174	127	790	209	-	-
05. Kupang Tengah	-	-	-	-	-	-
06. Taebenu	-	14	21	68	-	-
07. Amarasi	-	-	1 925	570	-	-
08. Amarasi Barat	-	5	-	12	-	-
09. Amarasi Selatan	-	-	7 252	4 231	-	-
10. Amarasi Timur	-	-	-	-	-	-
11. Kupang Timur	-	-	-	-	-	-
12. Amabi Oefeto Timur	-	-	-	-	-	-
13. Amabi Oefeto	-	-	-	-	-	-
14. Sulamu	230	670	9 030	28 200	360	1 080
15. Fatuleu	-	-	-	-	-	-
16. Fatuleu Barat	-	-	36 350	35 100	-	-
17. Fatuleu Tengah	-	-	-	-	-	-
18. Takari	2	2	35	28	-	-
19. Amfoang Selatan	-	-	-	-	-	-
20. Amfoang Barat Daya	-	1 100	2 860	2 700	-	-
21. Amfoang Utara	-	-	2 590 000	281	-	-
22. Amfoang Barat Laut	-	-	5 250	1 820	-	-
23. Amfoang Timur	-	600	189	13 200	-	600
24. Amfoang Tengah	-	-	4	-	-	-
Kabupaten Kupang Kupang Regency	571	2 759	2 654 084	87 550	360	1 680

Sumber/*Source*: BPS, Statistik Pertanian Hortikultura SPH-TBF/BPS-*Statistics Indonesia, Agricultural Statistic for Horticulture SPH-TBF*

Tabel 5.1.7 Luas Panen Tanaman Biofarmaka Menurut Jenis Tanaman (m²), 2017–2020
Harvested Area of Medicinal Plants by Kind of Plant (m²), 2017–2020

Jenis Tanaman Kind of Plants	2017	2018	2019	2020
(1)	(2)	(3)	(4)	(5)
Dlingo/Dringo/ Sweet Root/ Calamus	-	-	-	-
Jahe/ Ginger	19 270,00	-	73 620	5 045
Kapulaga/ Java Cardamon	-	-	-	-
Keji Beling/Kecibeling/ Strobilanthes crispa	-	-	16	25
Kencur/ East Indian Galangal	865,00	-	301 003	1 825
Kunyit/ Turmeric	205 459,00	1 050,00	326 124	8 772
Laos/Lengkuas/ Galanga	13 587,00	-	133 738	4 294
Lempuyang/ Zingiber Aromaticum	-	-	1	506
Lidah Buaya/ Olivieria	-	-	1 605	850
Mahkota Dewa/ God's Crown	-	-	1	-
Mengkudu/Pace/ Indian Mulberry	-	-	286	385
Sambiloto/ King of Bitter	-	-	-	-
Temuireng/ Black Turmeric	-	-	120	220
Temukunci/ Chinese Keys	-	-	-	-
Temulawak/ Java Turmeric	512,00	-	253	882

Catatan/Note:

Sumber/Source: BPS, Statistik Pertanian Hortikultura SPH-TBF/BPS-Statistics Indonesia, Agricultural Statistic for Horticulture SPH-TBF

Tabel 5.1.8 **Produksi Tanaman Biofarmaka Menurut Jenis Tanaman (kg), 2017–2020**
Production of Medicinal Plants by Kind of Plant (kg), 2017–2020

Jenis Tanaman Kind of Plants	2017	2018	2019	2020
(1)	(2)	(3)	(4)	(5)
Dlingo/Dringo/ Sweet Root/ Calamus	-	-	-	-
Jahe/ Ginger	8 080,00	-	230 567	18 575
Kapulaga/ Java Cardamon	-	-	-	-
Keji Beling/Kecibeling/ Strobilanthes crisper	-	-	32	110
Kencur/ East Indian Galangal	764,00	-	351 663	2 591
Kunyit/ Turmeric	93 781,00	1 250,00	2 654 084	87 550
Laos/Lengkuas/ Galanga	9 515,00	-	2 135 154	46 599
Lempuyang/ Zingiber Aromaticum	-	-	4	1 624
Lidah Buaya/ Oliviera	-	-	3 210	11 460
Mahkota Dewa/ God's Crown	-	-	35	-
Mengkudu/Pace/ Indian Mulberry	-	-	1 144	4 580
Sambiloto/ King of Bitter	-	-	-	-
Temuireng/ Black Turmeric	-	-	360	1 680
Temukunci/ Chinese Keys	-	-	-	-
Temulawak/ Java Turmeric	430,00	-	571	2 759

Catatan/Note:

Sumber/Source: BPS, Statistik Pertanian Hortikultura SPH-TBF/BPS-Statistics Indonesia, Agricultural Statistic for Horticulture SPH-TBF

Tabel 5.1.9 Luas Panen Tanaman Hias Menurut Kecamatan dan Jenis Tanaman (m²), 2019 and 2020
Harvested Area of Ornamental Plants by Subdistrict and Kind of Plant (m²), 2019 and 2020

Kecamatan Subdistrict	Anggrek Orchid		Anthurium Bunga/ Flamingo Lily Flower		Krisan Chrysantemum	
	2019	2020	2019	2020	2019	2020
(1)	(2)	(3)	(4)	(5)	(6)	(7)
01. Semau	-	-	-	-	-	-
02. Semau Selatan	-	-	-	-	-	-
03. Kupang Barat	-	-	-	-	-	-
04. Nekamese	-	-	-	-	-	-
05. Kupang Tengah	-	-	-	-	-	-
06. Taebenu	-	-	-	-	-	-
07. Amarasi	-	-	-	-	-	-
08. Amarasi Barat	-	-	-	-	-	-
09. Amarasi Selatan	-	-	-	-	-	-
10. Amarasi Timur	-	-	-	-	-	-
11. Kupang Timur	-	-	-	-	-	-
12. Amabi Oefeto Timur	-	-	-	-	-	-
13. Amabi Oefeto	-	-	-	-	-	-
14. Sulamu	-	-	50	45	75	75
15. Fatuleu	-	-	-	-	-	-
16. Fatuleu Barat	-	-	-	-	-	-
17. Fatuleu Tengah	-	-	-	-	-	-
18. Takari	-	-	-	-	-	-
19. Amfoang Selatan	-	-	-	-	-	-
20. Amfoang Barat Daya	-	-	-	-	-	-
21. Amfoang Utara	-	-	-	-	-	-
22. Amfoang Barat Laut	-	-	-	-	-	-
23. Amfoang Timur	1	151	-	-	-	-
24. Amfoang Tengah	-	-	-	-	-	-
Kabupaten Kupang Kupang Regency	1	151	50	45	75	75

Lanjutan Tabel/Continued Table 5.1.9

Kecamatan Subdistrict	Mawar Rose		Euphorbia/ Euphorbia		Sedap Malam Tuberose	
	2019	2020	2019	2020	2019	2020
(1)	(8)	(9)	(10)	(11)	(12)	(13)
01. Sema	-	-	-	-	-	-
02. Sema Selatan	-	-	-	-	-	-
03. Kupang Barat	-	-	-	-	-	-
04. Nekamese	-	-	-	-	-	-
05. Kupang Tengah	-	-	-	-	-	-
06. Taebenu	-	-	-	-	-	-
07. Amarasi	-	-	-	-	-	-
08. Amarasi Barat	-	-	-	-	-	-
09. Amarasi Selatan	-	-	-	-	-	-
10. Amarasi Timur	-	-	-	-	-	-
11. Kupang Timur	-	-	-	-	-	-
12. Amabi Oefeto Timur	-	-	-	-	-	-
13. Amabi Oefeto	-	-	-	-	-	-
14. Sulamu	-	80	-	-	80	-
15. Fatuleu	-	-	-	-	-	-
16. Fatuleu Barat	-	-	-	-	-	-
17. Fatuleu Tengah	-	-	-	-	-	-
18. Takari	-	-	-	-	-	-
19. Amfoang Selatan	-	-	-	-	-	-
20. Amfoang Barat Daya	-	-	-	-	-	-
21. Amfoang Utara	-	-	-	-	-	-
22. Amfoang Barat Laut	-	-	-	-	-	-
23. Amfoang Timur	1	21	1	51	-	-
24. Amfoang Tengah	-	-	-	-	-	-
Kabupaten Kupang Kupang Regency	1	101	1	51	80	-

Lanjutan Tabel/Continued Table 5.1.9

Kecamatan Subdistrict	Melati/ Jasmine		Palem/ Palm		Pisang-Pisangan/ Heliconia	
	2019	2020	2019	2020	2019	2020
(1)	(6)	(7)	(6)	(7)	(8)	(9)
01. Semau	-	-	-	-	-	-
02. Semau Selatan	-	-	-	-	-	-
03. Kupang Barat	-	-	-	-	-	-
04. Nekamese	-	-	-	-	-	-
05. Kupang Tengah	-	-	-	-	-	-
06. Taebenu	-	-	-	-	-	-
07. Amarasi	-	-	-	-	-	-
08. Amarasi Barat	-	-	-	-	-	-
09. Amarasi Selatan	-	-	-	-	-	-
10. Amarasi Timur	-	-	-	-	-	-
11. Kupang Timur	-	-	-	-	-	-
12. Amabi Oefeto Timur	-	-	-	-	-	-
13. Amabi Oefeto	-	-	-	-	-	-
14. Sulamu	-	-	-	125	95	95
15. Fatuleu	-	-	-	-	-	-
16. Fatuleu Barat	-	-	-	-	-	-
17. Fatuleu Tengah	-	-	-	-	-	-
18. Takari	-	-	-	-	-	-
19. Amfoang Selatan	-	-	-	-	-	-
20. Amfoang Barat Daya	-	-	-	-	-	-
21. Amfoang Utara	-	-	-	-	-	-
22. Amfoang Barat Laut	-	-	-	-	-	-
23. Amfoang Timur	1	25	-	10	-	-
24. Amfoang Tengah	-	-	-	-	-	-
Kabupaten Kupang Kupang Regency	1	25	-	135	95	95

Lanjutan Tabel/*Continued Table* 5.1.9

Kecamatan <i>Subdistrict</i>	Kamboja Jepang/ <i>Adenium</i>		Sri Rejeki/ <i>Aglaonema</i>	
	2019	2020	2019	2020
(1)	(6)	(7)	(8)	(9)
01. Semau	-	-	-	-
02. Semau Selatan	-	-	-	-
03. Kupang Barat	-	-	-	-
04. Nekamese	-	-	-	-
05. Kupang Tengah	-	-	-	-
06. Taebenu	-	-	-	-
07. Amarasi	-	-	-	-
08. Amarasi Barat	-	-	-	-
09. Amarasi Selatan	-	-	-	-
10. Amarasi Timur	-	-	-	-
11. Kupang Timur	-	-	-	-
12. Amabi Oefeto Timur	-	-	-	-
13. Amabi Oefeto	-	-	-	-
14. Sulamu	-	130	125	-
15. Fatuleu	-	-	-	-
16. Fatuleu Barat	-	-	-	-
17. Fatuleu Tengah	-	-	-	-
18. Takari	-	-	-	-
19. Amfoang Selatan	-	-	-	-
20. Amfoang Barat Daya	-	-	-	-
21. Amfoang Utara	-	-	-	-
22. Amfoang Barat Laut	-	-	-	-
23. Amfoang Timur	-	-	1	-
24. Amfoang Tengah	-	-	-	-
Kabupaten Kupang <i>Kupang Regency</i>	-	130	126	-

Catatan/Note:

Sumber/Source: BPS, Statistik Pertanian Hortikultura SPH-TBF/BPS-Statistics Indonesia, *Agricultural Statistic for Horticulture SPH-TBF*

Tabel
Table 5.1.10

Produksi Tanaman Hias Menurut Kecamatan dan Jenis Tanaman (tangkai), 2019 and 2020
Production of Ornamental Plants by Subdistrict and Kind of Plant (stalks), 2019 and 2020

Kecamatan Subdistrict	Anggrek Orchid		Anthurium Bunga/ Flamingo Lily Flower		Krisan Chrysantemum	
	2019	2020	2019	2020	2019	2020
(1)	(2)	(3)	(4)	(5)	(6)	(7)
01. Semau	-	-	-	-	-	-
02. Semau Selatan	-	-	-	-	-	-
03. Kupang Barat	-	-	-	-	-	-
04. Nekamese	-	-	-	-	-	-
05. Kupang Tengah	-	-	-	-	-	-
06. Taebenu	-	-	-	-	-	-
07. Amarasi	-	-	-	-	-	-
08. Amarasi Barat	-	-	-	-	-	-
09. Amarasi Selatan	-	-	-	-	-	-
10. Amarasi Timur	-	-	-	-	-	-
11. Kupang Timur	-	-	-	-	-	-
12. Amabi Oefeto Timur	-	-	-	-	-	-
13. Amabi Oefeto	-	-	-	-	-	-
14. Sulamu	-	-	550	709	375	375
15. Fatuleu	-	-	-	-	-	-
16. Fatuleu Barat	-	-	-	-	-	-
17. Fatuleu Tengah	-	-	-	-	-	-
18. Takari	-	-	-	-	-	-
19. Amfoang Selatan	-	-	-	-	-	-
20. Amfoang Barat Daya	-	-	-	-	-	-
21. Amfoang Utara	-	-	-	-	-	-
22. Amfoang Barat Laut	-	-	-	-	-	-
23. Amfoang Timur	20	750	-	-	-	-
24. Amfoang Tengah	-	-	-	-	-	-
Kabupaten Kupang Kupang Regency	20	750	550	709	375	375

Lanjutan Tabel/*Continued Table* 5.1.10

Kecamatan Subdistrict	Mawar Rose		Euphorbia/ Euphorbia		Sedap Malam Tuberose	
	2019	2020	2019	2020	2019	2020
(1)	(8)	(9)	(10)	(11)	(12)	(13)
01. Semau	-	-	-	-	-	-
02. Semau Selatan	-	-	-	-	-	-
03. Kupang Barat	-	-	-	-	-	-
04. Nekamese	-	-	-	-	-	-
05. Kupang Tengah	-	-	-	-	-	-
06. Taebenu	-	-	-	-	-	-
07. Amarasi	-	-	-	-	-	-
08. Amarasi Barat	-	-	-	-	-	-
09. Amarasi Selatan	-	-	-	-	-	-
10. Amarasi Timur	-	-	-	-	-	-
11. Kupang Timur	-	-	-	-	-	-
12. Amabi Oefeto Timur	-	-	-	-	-	-
13. Amabi Oefeto	-	-	-	-	-	-
14. Sulamu	-	960	-	-	160	-
15. Fatuleu	-	-	-	-	-	-
16. Fatuleu Barat	-	-	-	-	-	-
17. Fatuleu Tengah	-	-	-	-	-	-
18. Takari	-	-	-	-	-	-
19. Amfoang Selatan	-	-	-	-	-	-
20. Amfoang Barat Daya	-	-	-	-	-	-
21. Amfoang Utara	-	-	-	-	-	-
22. Amfoang Barat Laut	-	-	-	-	-	-
23. Amfoang Timur	6	126	9	300	-	-
24. Amfoang Tengah	-	-	-	-	-	-
Kabupaten Kupang Kupang Regency	6	1 086	9	300	160	-

Lanjutan Tabel/Continued Table 5.1.10

Kecamatan Subdistrict	Melati/ Jasmine		Palem/ Palm		Pisang-Pisangan/ Heliconia	
	2019	2020	2019	2020	2019	2020
(1)	(6)	(7)	(6)	(7)	(8)	(9)
01. Semau	-	-	-	-	-	-
02. Semau Selatan	-	-	-	-	-	-
03. Kupang Barat	-	-	-	-	-	-
04. Nekamese	-	-	-	-	-	-
05. Kupang Tengah	-	-	-	-	-	-
06. Taebenu	-	-	-	-	-	-
07. Amarasi	-	-	-	-	-	-
08. Amarasi Barat	-	-	-	-	-	-
09. Amarasi Selatan	-	-	-	-	-	-
10. Amarasi Timur	-	-	-	-	-	-
11. Kupang Timur	-	-	-	-	-	-
12. Amabi Oefeto Timur	-	-	-	-	-	-
13. Amabi Oefeto	-	-	-	-	-	-
14. Sulamu	-	-	-	125	570	570
15. Fatuleu	-	-	-	-	-	-
16. Fatuleu Barat	-	-	-	-	-	-
17. Fatuleu Tengah	-	-	-	-	-	-
18. Takari	-	-	-	-	-	-
19. Amfoang Selatan	-	-	-	-	-	-
20. Amfoang Barat Daya	-	-	-	-	-	-
21. Amfoang Utara	-	-	-	-	-	-
22. Amfoang Barat Laut	-	-	-	-	-	-
23. Amfoang Timur	3	75	-	10	-	-
24. Amfoang Tengah	-	-	-	-	-	-
Kabupaten Kupang Kupang Regency	3	75	-	135	570	570

Lanjutan Tabel/*Continued Table* 5.1.10

Kecamatan <i>Subdistrict</i>	Kamboja Jepang/ <i>Adenium</i>		Sri Rejeki/ <i>Aglaonema</i>	
	2019	2020	2019	2020
(1)	(6)	(7)	(8)	(9)
01. Semau	-	-	-	-
02. Semau Selatan	-	-	-	-
03. Kupang Barat	-	-	-	-
04. Nekamese	-	-	-	-
05. Kupang Tengah	-	-	-	-
06. Taebenu	-	-	-	-
07. Amarasi	-	-	-	-
08. Amarasi Barat	-	-	-	-
09. Amarasi Selatan	-	-	-	-
10. Amarasi Timur	-	-	-	-
11. Kupang Timur	-	-	-	-
12. Amabi Oefeto Timur	-	-	-	-
13. Amabi Oefeto	-	-	-	-
14. Sulamu	-	130	750	-
15. Fatuleu	-	-	-	-
16. Fatuleu Barat	-	-	-	-
17. Fatuleu Tengah	-	-	-	-
18. Takari	-	-	-	-
19. Amfoang Selatan	-	-	-	-
20. Amfoang Barat Daya	-	-	-	-
21. Amfoang Utara	-	-	-	-
22. Amfoang Barat Laut	-	-	-	-
23. Amfoang Timur	-	-	6	-
24. Amfoang Tengah	-	-	-	-
Kabupaten Kupang <i>Kupang Regency</i>	-	130	756	-

Catatan/Note:

Sumber/Source: BPS, Statistik Pertanian Hortikultura SPH-TBF/BPS-Statistics Indonesia, Agricultural Statistic for Horticulture SPH-TBF

Tabel
Table 5.1.11

**Luas Panen Tanaman Hias Menurut Jenis Tanaman (m²),
 2017-2020**
**Harvested Area of Ornamental Plants by Kind of Plant (m²),
 2017-2020**

Jenis Tanaman Kind of Plants	2017	2018	2019	2020
(1)	(2)	(3)	(4)	(5)
Anggrek/ Orchid	...	-	1	151
Anthurium Bunga/ Flamingo Lily Flower	...	-	50	45
Anthurium Daun/ Anthurium	...	-	-	-
Anyelir/ Carnation	...	-	-	-
Balanceng/ Dieffenbacia	...	-	-	-
Dracaena/ Dracaena	...	-	-	-
Euphorbia/ Euphorbia	...	-	1	51
Gladiol/ Gladiol	...	-	-	-
Hanjuang/ Cordyline	...	-	-	-
Herbras/ Gerbera	...	-	-	-
Kamboja Jepang/ Adenium	...	-	-	130
Keladi Hias/ Caladium	...	-	-	-
Krisan/ Chrysantemum	...	-	75	75
Mawar/ Rose	...	-	1	101
Melati/ Jasmine	...	-	1	25
Monstera/ Monstera	...	-	145	-
Pakis/ Leather Leaf Fern	...	-	-	45
Palem/ Palm	...	-	-	135
Pedang-Pedangan/ Sansevieria	...	-	-	-
Philodendron/ Philodendron	...	-	-	-
Pisang-Pisangan/ Heliconia	...	-	95	95
Sedap Malam/ Tuberose	...	-	80	-
Soka/ Ixora	...	-	-	-
Sri Rejeki/ Aglaonema	...	-	126	-

Sumber/Source: BPS, Statistik Pertanian Hortikultura SPH-BST/BPS-Statistics Indonesia, Agricultural Statistic for Horticulture SPH-BST

Tabel 5.1.12 **Produksi Tanaman Hias Menurut Jenis Tanaman (tangkai), 2017-2020**
Table **Production of Ornamental Plants by Kind of Plant (stalks), 2017-2020**

Jenis Tanaman Kind of Plants	2017	2018	2019	2020
(1)	(2)	(3)	(4)	(5)
Anggrek/ Orchid	...	-	20	750
Anthurium Bunga/ Flamingo Lily Flower	...	-	550	709
Anthurium Daun/ Anthurium	...	-	-	-
Anyelir/ Carnation	...	-	-	-
Balanceng/ Dieffenbacia	...	-	-	-
Dracaena/ Dracaena	...	-	-	-
Euphorbia/ Euphorbia	...	-	9	300
Gladiol/ Gladiol	...	-	-	-
Hanjuang/ Cordyline	...	-	-	-
Herbras/ Gerbera	...	-	-	-
Kamboja Jepang/ Adenium	...	-	-	130
Keladi Hias/ Caladium	...	-	-	-
Krisan/ Chrysantemum	...	-	375	375
Mawar/ Rose	...	-	6	1 086
Melati/ Jasmine	...	-	3	75
Monstera/ Monstera	...	-	580	-
Pakis/ Leather Leaf Fern	...	-	-	45
Palem/ Palm	...	-	-	135
Pedang-Pedangan/ Sansevieria	...	-	-	-
Philodendron/ Philodendron	...	-	-	-
Pisang-Pisangan/ Heliconia	...	-	570	570
Sedap Malam/ Tuberose	...	-	160	-
Soka/ Ixora	...	-	-	-
Sri Rejeki/ Aglaonema	...	-	756	-

Sumber/Source: BPS, Statistik Pertanian Hortikultura SPH-BST/BPS-Statistics Indonesia, Agricultural Statistic for Horticulture SPH-BST

Tabel 5.1.13 **Produksi Buah-buahan Menurut Kecamatan dan Jenis Tanaman (ton), 2019 and 2020**
Table 5.1.13 **Production of Fruits by Subdistrict and Kind of Plant (ton), 2019 and 2020**

Kecamatan Subdistrict	Alpukat/ Avocado		Belimbing/ Star Fruit		Jambu Air/Water Apple	
	2019	2020	2019	2020	2019	2020
(1)	(2)	(3)	(4)	(5)	(6)	(7)
01. Semau	-	-	-	-	-	-
02. Semau Selatan	13	3	28	7	-	-
03. Kupang Barat	-	-	-	-	-	-
04. Nekamese	-	8	-	-	-	-
05. Kupang Tengah	-	-	-	-	55	-
06. Taebenu	-	-	-	-	-	-
07. Amarasi	812	-	60	-	83	-
08. Amarasi Barat	-	-	-	-	-	-
09. Amarasi Selatan	21 662	-	-	-	1 474	-
10. Amarasi Timur	-	-	-	-	-	-
11. Kupang Timur	13	-	18	-	12	-
12. Amabi Oefeto Timur	-	-	-	-	-	-
13. Amabi Oefeto	-	-	-	-	-	-
14. Sulamu	51	-	84	-	64	-
15. Fatuleu	220	47	168	42	116	29
16. Fatuleu Barat	-	-	-	-	8	7
17. Fatuleu Tengah	13	3	8	2	9	2
18. Takari	222	111	22	-	74	23
19. Amfoang Selatan	329	106	-	-	-	-
20. Amfoang Barat Daya	-	-	-	-	-	-
21. Amfoang Utara	764	126	406	58	234	67
22. Amfoang Barat Laut	333	-	419	73	294	50
23. Amfoang Timur	-	-	-	-	-	-
24. Amfoang Tengah	-	-	-	-	2	-
Kabupaten Kupang Kupang Regency	24 432	405	1 213	183	2 425	177

Lanjutan Tabel/Continued Table 5.1.13

Kecamatan Subdistrict	Jambu Biji/ Guava		Jeruk Besar/ Pomelo		Jeruk Siam/Keprak/ Orange/Tangerine	
	2019	2020	2019	2020	2019	2020
(1)	(8)	(9)	(10)	(11)	(12)	(13)
01. Semau	-	-	-	-	-	-
02. Semau Selatan	-	-	-	-	-	-
03. Kupang Barat	-	-	-	-	-	-
04. Nekamese	6	-	-	-	-	-
05. Kupang Tengah	37	-	-	-	-	-
06. Taebenu	-	-	-	-	-	-
07. Amarasi	430	-	4 655	-	182	-
08. Amarasi Barat	-	-	-	-	-	-
09. Amarasi Selatan	-	-	1 538	-	-	-
10. Amarasi Timur	134	33	-	-	-	-
11. Kupang Timur	169	-	145	-	104	-
12. Amabi Oefeto Timur	-	-	-	-	-	-
13. Amabi Oefeto	-	-	-	-	-	-
14. Sulamu	333	-	152	-	73	-
15. Fatuleu	396	99	28	7	2 083	485
16. Fatuleu Barat	-	-	42	4	-	-
17. Fatuleu Tengah	22	6	-	-	66	11
18. Takari	-	-	44	-	-	-
19. Amfoang Selatan	-	-	2 787	-	22 006	-
20. Amfoang Barat Daya	-	-	246	-	304	-
21. Amfoang Utara	640	188	304	76	7 300	1 659
22. Amfoang Barat Laut	816	132	481	89	547	100
23. Amfoang Timur	-	-	-	-	-	-
24. Amfoang Tengah	89	17	-	-	-	-
Kabupaten Kupang Kupang Regency	3 072	475	10 422	175	32 665	2 254

Lanjutan Tabel/Continued Table 5.1.13

Kecamatan Subdistrict	Mangga/Mango		Nangka/Cempedak/ Jackfruit		Nenas/Pineapple	
	2019	2020	2019	2020	2019	2020
(1)	(14)	(15)	(16)	(17)	(18)	(19)
01. Semaui	1 568	-	-	-	-	-
02. Semaui Selatan	516	129	5	5	-	-
03. Kupang Barat	540	129	332	83	-	-
04. Nekamese	575	-	49	-	-	-
05. Kupang Tengah	1 046	-	186	-	-	-
06. Taebenu	862	163	290	80	-	-
07. Amarasi	7 805	-	7 030	-	22	-
08. Amarasi Barat	582	-	-	-	-	-
09. Amarasi Selatan	17 291	-	9 220	-	-	-
10. Amarasi Timur	198	49	1 066	265	-	-
11. Kupang Timur	2 869	-	495	-	355	-
12. Amabi Oefeto Timur	208	52	-	-	-	-
13. Amabi Oefeto	11 686	523	250	-	-	-
14. Sulamu	10 128	-	1 254	-	14	-
15. Fatuleu	4 604	1 146	2 892	723	-	-
16. Fatuleu Barat	488	157	41	2	189	90
17. Fatuleu Tengah	940	166	273	58	4	1
18. Takari	2 163	2 163	2 951	1 370	173	-
19. Amfoang Selatan	6 622	-	1 765	1 032	125	6
20. Amfoang Barat Daya	915	-	379	-	144	-
21. Amfoang Utara	6 968	1 045	4 749	124	186	59
22. Amfoang Barat Laut	3 877	880	3 653	826	94	16
23. Amfoang Timur	-	-	-	-	-	-
24. Amfoang Tengah	327	90	138	31	8	-
Kabupaten Kupang Kupang Regency	82 778	6 692	37 018	4 600	1 314	172

Lanjutan Tabel/*Continued Table* 5.1.13

Kecamatan <i>Subdistrict</i>	Pepaya/Papaya		Pisang/ Banana		Salak/Salacca	
	2019	2020	2019	2020	2019	2020
(1)	(20)	(21)	(22)	(23)	(24)	(25)
01. Semau	-	-	-	-	-	-
02. Semau Selatan	3 380	845	2 528	676	-	-
03. Kupang Barat	2 422	476	-	-	-	-
04. Nekamese	662	152	12 103	23	-	-
05. Kupang Tengah	1 013	300	4 224	490	-	-
06. Taebenu	29	28	989	75	-	-
07. Amarasi	13 298	-	6 253	-	6	-
08. Amarasi Barat	-	-	-	-	-	-
09. Amarasi Selatan	56 894	-	6 172	-	-	-
10. Amarasi Timur	14 394	3 640	5 240	1 219	-	-
11. Kupang Timur	4 807	-	8 036	-	-	-
12. Amabi Oefeto Timur	476	-	414	118	-	-
13. Amabi Oefeto	3 426	420	7 001	1 690	-	-
14. Sulamu	1 309	-	5 148	-	-	-
15. Fatuleu	500	116	1 926	477	455	17
16. Fatuleu Barat	89	17	6 717	338	-	-
17. Fatuleu Tengah	40	14	1 992	472	-	-
18. Takari	6 214	974	7 776	1 964	50	4
19. Amfoang Selatan	641	42	7 458	422	-	-
20. Amfoang Barat Daya	1 004	-	1 011	-	-	-
21. Amfoang Utara	560	168	2 956	676	-	-
22. Amfoang Barat Laut	3 920	700	1 681	253	-	-
23. Amfoang Timur	-	-	1	-	-	-
24. Amfoang Tengah	224	56	848	68	-	-
Kabupaten Kupang <i>Kupang Regency</i>	115 302	7 947	90 474	8 962	511	21

Lanjutan Tabel/Continued Table 5.1.13

Kecamatan Subdistrict	Sawo/Sapodilla/ Sawo		Sirsak/ Soursop		Sukun/ Breadfruit	
	2019	2020	2019	2020	2019	2020
(1)	(26)	(27)	(28)	(29)	(30)	(31)
01. Sema	-	-	-	-	-	-
02. Sema Selatan	-	-	23	22	36	26
03. Kupang Barat	-	-	-	-	-	-
04. Nekamese	-	-	12	19	19	-
05. Kupang Tengah	-	-	54	18	176	-
06. Taebenu	-	-	-	-	-	-
07. Amarasi	1 002	-	3 599	-	387	-
08. Amarasi Barat	-	-	-	-	-	-
09. Amarasi Selatan	-	-	1 530	-	3 194	-
10. Amarasi Timur	-	-	-	-	-	-
11. Kupang Timur	-	-	28	-	96	-
12. Amabi Oefeto Timur	-	-	-	-	-	-
13. Amabi Oefeto	-	-	100	-	-	-
14. Sulamu	79	-	141	-	73	-
15. Fatuleu	-	-	39	6	-	-
16. Fatuleu Barat	-	-	-	-	-	-
17. Fatuleu Tengah	-	-	-	-	43	12
18. Takari	-	-	90	-	-	-
19. Amfoang Selatan	-	-	-	-	214	-
20. Amfoang Barat Daya	-	-	-	-	-	-
21. Amfoang Utara	-	-	-	-	-	-
22. Amfoang Barat Laut	-	-	848	-	77	-
23. Amfoang Timur	-	-	-	-	-	-
24. Amfoang Tengah	-	-	197	15	10	4
Kabupaten Kupang Kupang Regency	1 081	-	6 661	79	4 325	42

Sumber/Source: BPS, Statistik Pertanian Hortikultura SPH-BST/BPS-Statistics Indonesia, Agricultural Statistic for Horticulture SPH-BST

Tabel
Table 5.1.14**Produksi Buah–Buahan dan Sayuran Tahunan Menurut Jenis Tanaman (ton), 2017–2020**
Production of Annual Fruits and Vegetables by Kind of Plant (ton), 2017–2020

Jenis Tanaman Kind of Plants	2017	2018	2019	2020
(1)	(2)	(3)	(4)	(5)
Buah–Buahan/ Fruits:				
Alpukat/ Avocado	848,30	16,60	24 432	405
Anggur/ Grape	-	-	-	-
Apel/ Apple	-	-	-	-
Belimbing/ Star Fruit	136,40	-	1 213	183
Duku/Langsat/Kokosan/ Duku	-	-	-	-
Durian/ Durian	-	-	-	-
Jambu Air/ Rose Apple	37,60	-	2 425	177
Jambu Biji/ Guava	211,70	8,20	3 072	475
Jeruk Besar/ Pomelo	152,60	-	10 422	175
Jeruk Siam/Keprok/ Tangerine/Orange	594,60	-	32 665	2 254
Mangga/ Mango	3 982,10	277,50	82 778	6 692
Manggis/ Mangosteen	-	-	-	-
Markisa/ Marquisa	-	-	-	-
Nangka/Cempedak/ Jack Fruit	1 039,80	-	37 018	4 600
Nenas/ Pineapple	40,80	-	1 314	172
Pepaya/ Papaya	4 095,90	6,70	115 302	7 947
Pisang/ Banana	4 567,80	55,50	90 474	8 962
Rambutan/ Rambutan	-	-	-	-
Salak/ Salacca	7,30	-	511	21
Sawo/Sapodilla/ Star Apple	136,80	-	1 081	-
Sirsak/ Soursop	273,30	-	6 661	79
Sukun/ Bread Fruit	641,60	-	4 325	42
Sayuran/ Vegetables				
Jengkol/ Jengkol	-	-	-	-
Melinjo/ Melinjo	-	-	-	-
Petai/ Twisted Cluster Bean	-	-	-	-

Catatan/Note:

Sumber/Source: BPS, Statistik Pertanian Hortikultura SPH-TBF/BPS-Statistics Indonesia, Agricultural Statistic for Horticulture SPH-TBF

**5.2 PERKEBUNAN
ESTATE CROPS**

Tabel 5.2.1 Luas Areal Tanaman Perkebunan Menurut Kecamatan dan Jenis Tanaman (ha), 2019 dan 2020
Table 5.2.1 Planted Area of Estate Crops by Subdistrict and Type of Crops (ha), 2019 dan 2020

Kecamatan Subdistrict (1)	Kelapa Sawit/Oil Palm		Kelapa/Coconut	
	2019 (2)	2020 (3)	2019 (4)	2020 (5)
01. Semau	-	...	70	...
02. Semau Selatan	-	...	50	...
03. Kupang Barat	-	...	160	...
04. Nekamese	-	...	200	...
05. Kupang Tengah	-	...	390	...
06. Taebenu	-	...	390	...
07. Amarasi	-	...	1 920	...
08. Amarasi Barat	-	...	1 790	...
09. Amarasi Selatan	-	...	1 800	...
10. Amarasi Timur	-	...	1 440	...
11. Kupang Timur	-	...	230	...
12. Amabi Oefeto Timur	-	...	420	...
13. Amabi Oefeto	-	...	120	...
14. Sulamu	-	...	300	...
15. Fatuleu	-	...	140	...
16. Fatuleu Barat	-	...	110	...
17. Fatuleu Tengah	-	...	130	...
18. Takari	-	...	250	...
19. Amfoang Selatan	-	...	190	...
20. Amfoang Barat Daya	-	...	240	...
21. Amfoang Utara	-	...	170	...
22. Amfoang Barat Laut	-	...	340	...
23. Amfoang Timur	-	...	100	...
24. Amfoang Tengah	-	...	470	...
Kabupaten Kupang Kupang Regency	-	...	11 420	...

Lanjutan Tabel/*Continued Table 5.2.1*

Kecamatan Subdistrict	Karet/Rubber		Kopi/Coffee	
	2019	2020	2019	2020
(1)	(6)	(7)	(8)	(9)
01. Semau	-	...	-	...
02. Semau Selatan	-	...	-	...
03. Kupang Barat	-	...	-	...
04. Nekamese	-	...	-	...
05. Kupang Tengah	-	...	-	...
06. Taebenu	-	...	-	...
07. Amarasi	-	...	80	...
08. Amarasi Barat	-	...	30	...
09. Amarasi Selatan	-	...	30	...
10. Amarasi Timur	-	...	-	...
11. Kupang Timur	-	...	-	...
12. Amabi Oefeto Timur	-	...	10	...
13. Amabi Oefeto	-	...	-	...
14. Sulamu	-	...	-	...
15. Fatuleu	-	...	-	...
16. Fatuleu Barat	-	...	-	...
17. Fatuleu Tengah	-	...	180	...
18. Takari	-	...	40	...
19. Amfoang Selatan	-	...	120	...
20. Amfoang Barat Daya	-	...	10	...
21. Amfoang Utara	-	...	80	...
22. Amfoang Barat Laut	-	...	110	...
23. Amfoang Timur	-	...	100	...
24. Amfoang Tengah	-	...	130	...
Kabupaten Kupang Kupang Regency	-	...	920	...

Lanjutan Tabel/*Continued Table* 5.2.1

Kecamatan Subdistrict	Kakao/Cocoa		Tebu/Sugar cane	
	2019	2020	2019	2020
(1)	(10)	(11)	(12)	(13)
01. Sema	-	...	-	...
02. Sema Selatan	-	...	-	...
03. Kupang Barat	-	...	-	...
04. Nekamese	-	...	-	...
05. Kupang Tengah	-	...	-	...
06. Taebenu	-	...	-	...
07. Amarasi	50	...	-	...
08. Amarasi Barat	40	...	-	...
09. Amarasi Selatan	40	...	-	...
10. Amarasi Timur	-	...	-	...
11. Kupang Timur	-	...	-	...
12. Amabi Oefeto Timur	-	...	-	...
13. Amabi Oefeto	-	...	-	...
14. Sulamu	-	...	-	...
15. Fatuleu	-	...	-	...
16. Fatuleu Barat	-	...	-	...
17. Fatuleu Tengah	-	...	-	...
18. Takari	-	...	-	...
19. Amfoang Selatan	50	...	-	...
20. Amfoang Barat Daya	10	...	-	...
21. Amfoang Utara	10	...	-	...
22. Amfoang Barat Laut	40	...	-	...
23. Amfoang Timur	10	...	-	...
24. Amfoang Tengah	-	...	-	...
Kabupaten Kupang Kupang Regency	250	...	-	...

Lanjutan Tabel/*Continued Table 5.2.1*

Kecamatan Subdistrict	Teh/Tea		Tembakau/Tobacco	
	2019	2020	2019	2020
(1)	(14)	(15)	(16)	(17)
01. Semau	-	...	-	...
02. Semau Selatan	-	...	-	...
03. Kupang Barat	-	...	-	...
04. Nekamese	-	...	-	...
05. Kupang Tengah	-	...	-	...
06. Taebenu	-	...	-	...
07. Amarasi	-	...	10	...
08. Amarasi Barat	-	...	10	...
09. Amarasi Selatan	-	...	-	...
10. Amarasi Timur	-	...	-	...
11. Kupang Timur	-	...	-	...
12. Amabi Oefeto Timur	-	...	-	...
13. Amabi Oefeto	-	...	-	...
14. Sulamu	-	...	-	...
15. Fatuleu	-	...	-	...
16. Fatuleu Barat	-	...	-	...
17. Fatuleu Tengah	-	...	-	...
18. Takari	-	...	10	...
19. Amfoang Selatan	-	...	-	...
20. Amfoang Barat Daya	-	...	-	...
21. Amfoang Utara	-	...	-	...
22. Amfoang Barat Laut	-	...	-	...
23. Amfoang Timur	-	...	-	...
24. Amfoang Tengah	-	...	-	...
Kabupaten Kupang Kupang Regency	-	...	30	...

Catatan/Note:

Sumber/Source: BPS, Statistik Pertanian Hortikultura SPH-TBF/BPS-Statistics Indonesia, Agricultural Statistic for Horticulture SPH-TBF

Tabel
Table 5.2.2

Produksi Perkebunan Menurut Kecamatan dan Jenis Tanaman (ton), 2019 dan 2020
Production of Estate by Subdistrict and Type of Crops (ton), 2019 and 2020

Kecamatan Subdistrict	Kelapa Sawit/Oil Palm		Kelapa/Coconut	
	2019	2020	2019	2020
(1)	(2)	(3)	(4)	(5)
01. Semau	-	...	30	...
02. Semau Selatan	-	...	20	...
03. Kupang Barat	-	...	80	...
04. Nekamese	-	...	70	...
05. Kupang Tengah	-	...	190	...
06. Taebenu	-	...	180	...
07. Amarasi	-	...	610	...
08. Amarasi Barat	-	...	620	...
09. Amarasi Selatan	-	...	740	...
10. Amarasi Timur	-	...	570	...
11. Kupang Timur	-	...	100	...
12. Amabi Oefeto Timur	-	...	240	...
13. Amabi Oefeto	-	...	120	...
14. Sulamu	-	...	30	...
15. Fatuleu	-	...	60	...
16. Fatuleu Barat	-	...	60	...
17. Fatuleu Tengah	-	...	60	...
18. Takari	-	...	120	...
19. Amfoang Selatan	-	...	100	...
20. Amfoang Barat Daya	-	...	120	...
21. Amfoang Utara	-	...	80	...
22. Amfoang Barat Laut	-	...	180	...
23. Amfoang Timur	-	...	90	...
24. Amfoang Tengah	-	...	50	...
Kabupaten Kupang Kupang Regency	-	...	4 500	...

Lanjutan Tabel/*Continued Table 5.2.2*

Kecamatan Subdistrict	Karet/Rubber		Kopi/Coffee	
	2019	2020	2019	2020
(1)	(6)	(7)	(8)	(9)
01. Sema	-	...	-	...
02. Sema Selatan	-	...	-	...
03. Kupang Barat	-	...	-	...
04. Nekamese	-	...	-	...
05. Kupang Tengah	-	...	-	...
06. Taebenu	-	...	-	...
07. Amarasi	-	...	10	...
08. Amarasi Barat	-	...	10	...
09. Amarasi Selatan	-	...	-	...
10. Amarasi Timur	-	...	-	...
11. Kupang Timur	-	...	-	...
12. Amabi Oefeto Timur	-	...	-	...
13. Amabi Oefeto	-	...	-	...
14. Sulamu	-	...	-	...
15. Fatuleu	-	...	-	...
16. Fatuleu Barat	-	...	-	...
17. Fatuleu Tengah	-	...	-	...
18. Takari	-	...	10	...
19. Amfoang Selatan	-	...	30	...
20. Amfoang Barat Daya	-	...	-	...
21. Amfoang Utara	-	...	10	...
22. Amfoang Barat Laut	-	...	20	...
23. Amfoang Timur	-	...	20	...
24. Amfoang Tengah	-	...	20	...
Kabupaten Kupang Kupang Regency	-	...	130	...

Lanjutan Tabel/Continued Table 5.2.2

Kecamatan Subdistrict	Kakao/Cocoa		Tebu/Sugar cane	
	2019	2020	2019	2020
(1)	(10)	(11)	(12)	(13)
01. Sema	-	...	-	...
02. Sema Selatan	-	...	-	...
03. Kupang Barat	-	...	-	...
04. Nekamese	-	...	-	...
05. Kupang Tengah	-	...	-	...
06. Taebenu	-	...	-	...
07. Amarasi	10	...	-	...
08. Amarasi Barat	10	...	-	...
09. Amarasi Selatan	-	...	-	...
10. Amarasi Timur	-	...	-	...
11. Kupang Timur	-	...	-	...
12. Amabi Oefeto Timur	-	...	-	...
13. Amabi Oefeto	-	...	-	...
14. Sulamu	-	...	-	...
15. Fatuleu	-	...	-	...
16. Fatuleu Barat	-	...	-	...
17. Fatuleu Tengah	-	...	-	...
18. Takari	-	...	-	...
19. Amfoang Selatan	10	...	-	...
20. Amfoang Barat Daya	-	...	-	...
21. Amfoang Utara	-	...	-	...
22. Amfoang Barat Laut	10	...	-	...
23. Amfoang Timur	-	...	-	...
24. Amfoang Tengah	-	...	-	...
Kabupaten Kupang Kupang Regency	50	...	-	...

Lanjutan Tabel/Continued Table 5.2.2

Kecamatan Subdistrict	Teh/Tea		Tembakau/Tobacco	
	2019	2020	2019	2020
(1)	(14)	(15)	(16)	(17)
01. Sema	-	...	-	...
02. Sema Selatan	-	...	-	...
03. Kupang Barat	-	...	-	...
04. Nekamese	-	...	-	...
05. Kupang Tengah	-	...	-	...
06. Taebenu	-	...	-	...
07. Amarasi	-	...	-	...
08. Amarasi Barat	-	...	-	...
09. Amarasi Selatan	-	...	-	...
10. Amarasi Timur	-	...	-	...
11. Kupang Timur	-	...	-	...
12. Amabi Oefeto Timur	-	...	-	...
13. Amabi Oefeto	-	...	-	...
14. Sulamu	-	...	-	...
15. Fatuleu	-	...	-	...
16. Fatuleu Barat	-	...	-	...
17. Fatuleu Tengah	-	...	-	...
18. Takari	-	...	-	...
19. Amfoang Selatan	-	...	-	...
20. Amfoang Barat Daya	-	...	-	...
21. Amfoang Utara	-	...	-	...
22. Amfoang Barat Laut	-	...	-	...
23. Amfoang Timur	-	...	-	...
24. Amfoang Tengah	-	...	-	...
Kabupaten Kupang Kupang Regency	-	...	20	...

Catatan/Note: Data tahun 2020 tidak tersedia/ Data for 2020 is not available

Sumber/Source: BPS, Statistik Pertanian Hortikultura SPH-TBF/BPS-Statistics Indonesia, Agricultural Statistic for Horticulture SPH-TBF

**5.3 PETERNAKAN
LIVESTOCK**

Tabel 5.3.1 Populasi Ternak Besar Menurut Jenis Ternak dan Kecamatan di Kabupaten Kupang, 2020
Big Livestock Population by Kind of Livestock and Sub-district, 2020

Kecamatan Subdistrict	Sapi Cow		Kerbau Buffalo		Kuda Horse	
	2019	2020	2019	2020	2019	2020
(1)	(2)	(3)	(4)	(5)	(6)	(7)
01. Semau	981	10 691	34	35	81	83
02. Semau Selatan	807	12 049	3	5	25	26
03. Kupang Barat	11 605	13 106	41	43	30	31
04. Nekamese	9 694	10 909	128	-	8	8
05. Kupang Tengah	6 988	8 367	22	23	43	44
06. Taebenu	5 556	7 737	13	13	-	0
07. Amarasi	10 119	10 843	15	17	210	216
08. Amarasi Barat	15 761	16 535	-	-	217	221
09. Amarasi Selatan	7 962	8 468	-	-	150	154
10. Amarasi Timur	8 111	10 029	-	-	53	54
11. Kupang Timur	24 633	29 030	315	324	46	47
12. Amabi Oefeto Timur	10 966	11 787	36	37	59	61
13. Amabi Oefeto	6 970	7 761	-	-	34	35
14. Sulamu	11 231	12 220	148	152	434	445
15. Fatuleu	11 763	12 832	49	50	214	220
16. Fatuleu Barat	8 479	9 894	389	401	541	552
17. Fatuleu Tengah	4 426	4 623	44	45	89	91
18. Takari	14 396	15 642	46	47	214	219
19. Amfoang Selatan	11 633	12 398	82	3	632	641
20. Amfoang Barat Daya	13 266	14 176	25	25	56	57
21. Amfoang Utara	10 343	10 832	82	83	72	73
22. Amfoang Barat Laut	8 628	8 929	139	141	371	378
23. Amfoang Timur	10 053	11 949	355	355	83	85
24. Amfoang Tengah	12 612	13 482	156	158	1 149	1 172
Kabupaten Kupang Kupang Regency	236 983	284 289	2 122	1 957	4 811	4 913

Sumber/Source: Dinas Peternakan Kabupaten Kupang/Livestock Service of Kupang Regency

Tabel
Table 5.3.2**Populasi Ternak Kecil Menurut Jenis Ternak dan
Kecamatan di Kabupaten Kupang, 2020**
*Small Livestock Population by Kind of Livestock and Sub-
district, 2020*

Kecamatan Subdistrict	Kambing Goat		Domba Sheep		Babi Pig	
	2019	2020	2019	2020	2019	2020
(1)	(2)	(3)	(4)	(5)	(6)	(7)
01. Semau	6 935	7 108	-	-	11 273	11 056
02. Semau Selatan	11 778	12 014	-	-	7 594	7 448
03. Kupang Barat	14 294	14 651	27	28	22 928	22 266
04. Nekamese	13 186	13 516	10	10	14 416	14 139
05. Kupang Tengah	6 448	6 577	-	-	17 706	17 366
06. Taebenu	4 320	4 406	-	-	10 456	10 255
07. Amarasi	6 675	6 809	2	2	16 118	15 808
08. Amarasi Barat	12 123	12 365	7	7	23 856	23 397
09. Amarasi Selatan	3 428	3 497	-	-	13 393	13 136
10. Amarasi Timur	3 893	3 971	2	2	17 611	17 273
11. Kupang Timur	10 064	10 265	87	89	23 969	23 508
12. Amabi Oefeto Timur	6 055	6 176	5	5	22 325	21 895
13. Amabi Oefeto	2 397	2 445	-	-	10 612	10 408
14. Sulamu	4 113	4 216	-	-	11 322	11 105
15. Fatuleu	14 548	14 912	8	12	30 961	30 365
16. Fatuleu Barat	2 738	2 806	-	-	21 289	20 879
17. Fatuleu Tengah	457	468	-	-	7 067	6 931
18. Takari	4 460	4 572	35	36	43 846	43 003
19. Amfoang Selatan	2 489	2 539	-	-	16 752	16 430
20. Amfoang Barat Daya	403	411	-	-	15 659	15 358
21. Amfoang Utara	4 615	4 753	-	-	21 352	20 942
22. Amfoang Barat Laut	1 825	1 880	-	-	23 555	23 102
23. Amfoang Timur	6 016	6 196	-	-	21 710	21 293
24. Amfoang Tengah	264	269	-	-	12 101	11 869
Kabupaten Kupang Kupang Regency	143 524	146 822	183	191	437 871	429 232

Sumber/Source: Dinas Peternakan Kabupaten Kupang/Livestock Service of Kupang Regency

Tabel 5.3.3 **Populasi Unggas Menurut Jenis Unggas dan Kecamatan, 2020**
Table **Poultry Population by Kind of Poultry and Sub-district, 2020**

Kecamatan Subdistrict	Ayam Buras Non- Broiler Chicken	Ayam Petelur Egg Laying- Hen	Ayam Pedaging Broiler Chicken	Itik	Bebek Duck	Burung Puyuh Quail
(1)	(2)	(3)	(4)	(5)	(6)	(7)
01. Semau	26 954	-	-	-	35	-
02. Semau Selatan	13 430	-	-	-	19	-
03. Kupang Barat	28 371	-	-	-	489	-
04. Nekamese	17 013	-	-	-	52	-
05. Kupang Tengah	13 161	-	5	5	634	-
06. Taebenu	23 350	-	9	9	70	-
07. Amarasi	47 257	16	5	5	23	-
08. Amarasi Barat	52 541	14	-	-	32	-
09. Amarasi Selatan	12 500	-	-	-	41	-
10. Amarasi Timur	16 381	-	-	-	8	-
11. Kupang Timur	44 344	473	32	32	154	-
12. Amabi Oefeto Timur	48 596	-	4	4	100	-
13. Amabi Oefeto	20 864	-	-	-	259	-
14. Sulamu	13 190	-	-	-	36	-
15. Fatuleu	65 382	462	166	166	380	15

Lanjutan Tabel/*Continued Table 5.3.3*

Kecamatan Subdistrict	Ayam Buras Non- Broiler Chicken	Ayam Petelur Egg Laying- Hen	Ayam Pedaging Broiler Chicken	Itik	Bebek Duck	Burung Puyuh Quail
(1)	(2)	(3)	(4)	(5)	(6)	(7)
16. Fatuleu Barat	10 690	-	-	-	96	-
17. Fatuleu Tengah	11 083	-	8	8	7	-
18. Takari	1 002	-	-	-	-	-
19. Amfoang Selatan	17 006	-	-	-	44	-
20. Amfoang Barat Daya	10 553	-	2	2	-	-
21. Amfoang Utara	13 502	-	-	-	28	-
22. Amfoang Barat Laut	15 131	-	119	119	-	-
23. Amfoang Timur	13 053	-	-	-	39	-
24. Amfoang Tengah	7 986	-	-	-	-	-
Kabupaten Kupang Kupang Regency	543 340	965	350	350	2 546	15

Sumber/*Source*: Dinas Peternakan Kabupaten Kupang/*Livestock Service of Kupang Regency*

**5.4 PERIKANAN
FISHERY**

Tabel 5.4.1 **Produksi Perikanan Laut Menurut Jenis Ikan dan Kecamatan di Kabupaten Kupang (ton), 2020**
Marine Fishery Production by Kind and Sub-district in Kupang Regency (ton), 2020

Kecamatan Subdistrict	Tuna	Cakalang	Tongkol	Tenggiri	Kembung	Selar
(1)	(2)	(3)	(4)	(5)	(6)	(7)
01. Semau	2,11	42,03	38,59	8,52	236,27	87,94
02. Semau Selatan	1,97	47,74	37,84	3,69	103,21	-
03. Kupang Barat	2,95	146,97	23,38	7,51	18,36	-
04. Nekamese	-	22,78	17,93	2,26	-	-
05. Kupang Tengah	-	102,25	89,27	2,14	89,75	18,59
06. Taebenu	-	-	-	-	-	-
07. Amarasi	-	-	-	-	-	-
08. Amarasi Barat	-	42,75	36,19	1,25	121,01	-
09. Amarasi Selatan	-	-	-	0,32	-	-
10. Amarasi Timur	-	64,11	52,25	0,1	-	-
11. Kupang Timur	-	84,65	72,38	1,9	-	-
12. Amabi Oefeto Timur	-	-	-	-	-	-
13. Amabi Oefeto	-	-	-	-	-	-
14. Sulamu	2,35	170,8	140	25,53	29,75	205,67
15. Fatuleu	-	-	-	-	-	-
16. Fatuleu Barat	-	-	5,26	0,97	-	2,62
17. Fatuleu Tengah	-	-	-	-	-	-
18. Takari	-	-	-	-	-	-
19. Amfoang Selatan	-	-	-	-	-	-
20. Amfoang Barat Daya	-	123,8	103,34	1,99	1,2	2,06
21. Amfoang Utara	1,19	-	-	2,58	2,15	3,59
22. Amfoang Barat Laut	-	-	-	0,6	-	-
23. Amfoang Timur	1,49	-	-	0,97	1,62	2,03
24. Amfoang Tengah	-	-	-	-	-	-
Kabupaten Kupang	12,06	847,88	616,43	60,33	603,32	322,5

Lanjutan Tabel/*Continued Table 5.4.1*

Kecamatan Subdistrict	Tembang	Teri	Bluestripe	Parang- parang	Layang
(1)	(2)	(3)	(4)	(5)	(6)
01. Semau	11,32	5,13	22,48	9,16	46,58
02. Semau Selatan	8,39	3,63	11,2	2,5	2,1
03. Kupang Barat	36,68	12,54	2,09	14,62	67,06
04. Nekamese	8,75	0,86	2	2,23	14,32
05. Kupang Tengah	22,45	139,11	8,65	11,81	58,58
06. Taebenu	-	-	-	-	-
07. Amarasi	-	-	-	-	-
08. Amarasi Barat	12,53	-	6,16	3,56	30,32
09. Amarasi Selatan	4,35	-	0,28	1,16	20
10. Amarasi Timur	3,34	-	-	-	40,4
11. Kupang Timur	8,6	13,29	3,99	6,41	8,36
12. Amabi Oefeto Timur	-	-	-	-	-
13. Amabi Oefeto	-	-	-	-	-
14. Sulamu	32,43	135,55	5,67	13,25	92,06
15. Fatuleu	-	-	-	1,95	-
16. Fatuleu Barat	2,56	-	0,84	0,15	18,36
17. Fatuleu Tengah	-	-	-	-	-
18. Takari	-	-	-	-	-
19. Amfoang Selatan	-	-	-	4,31	-
20. Amfoang Barat Daya	2,37	-	1,16	4,01	14,26
21. Amfoang Utara	3,07	13,94	2,39	3,13	41,2
22. Amfoang Barat Laut	2,62	-	-	-	40,16
23. Amfoang Timur	2,17	4,13	1,8	1,47	2,33
24. Amfoang Tengah	-	-	-	-	-
Kabupaten Kupang Kupang Regency	161,63	328,18	68,71	79,72	496,09

Lanjutan Tabel/Continued Table 5.4.1

Kecamatan Subdistrict	Nipi	Paperek	Bawal	Kerapu	Kakap	Gerga- heng
(1)	(2)	(3)	(4)	(5)	(6)	(7)
01. Semau	46,66	0,36	93,77	10,84	9,15	8,92
02. Semau Selatan	22,58	0,99	22,44	23,28	3,22	6,6
03. Kupang Barat	5,84	1,34	4,7	10,35	10,17	11,84
04. Nekamese	2,72	0,03	2,01	4,84	8,75	3,57
05. Kupang Tengah	31,5	2,3	20,52	10,11	0,2	4,58
06. Taebenu	-	-	-	-	-	-
07. Amarasi	-	-	-	-	-	-
08. Amarasi Barat	18,61	0,92	16,21	7,6	12,53	1,97
09. Amarasi Selatan	10,1	0,32	1,01	5,68	4,35	1,18
10. Amarasi Timur	10,1	10,1	1,01	0,24	0,16	1,91
11. Kupang Timur	1,31	1,89	16,22	9,16	4,31	3,42
12. Amabi Oefeto Timur	-	-	-	-	-	-
13. Amabi Oefeto	-	-	-	-	-	-
14. Sulamu	5,89	2,17	14,4	21,89	26,68	29,58
15. Fatuleu	-	-	-	-	-	-
16. Fatuleu Barat	3,17	1,04	11,86	6,53	6,18	21,72
17. Fatuleu Tengah	-	-	-	-	-	-
18. Takari	-	-	-	-	-	-
19. Amfoang Selatan	-	-	-	-	-	-
20. Amfoang Barat Daya	10,1	10,1	1,01	7,02	3,41	1,83
21. Amfoang Utara	0,77	0,64	1,01	10,51	2,54	5,23
22. Amfoang Barat Laut	10,1	0,57	1,01	7,66	2,62	1,09
23. Amfoang Timur	0,68	0,4	0,69	4,18	0,97	1,74
24. Amfoang Tengah	-	-	-	-	-	-
Kabupaten Kupang Kupang Regency	180,13	33,17	207,87	139,89	95,24	105,18

Lanjutan Tabel/*Continued Table* 5.4.1

Kecamatan Subdistrict	Cendro	Julung- julung	Gerot- gerot	Gajih	Japuh	Lencam
(1)	(2)	(3)	(4)	(5)	(6)	(7)
01. Semau	23,2	44,12	29,31	28,91	2,33	12,07
02. Semau Selatan	6,28	20,95	20,68	40,96	1,87	8,5
03. Kupang Barat	39,5	4,13	4,13	39,31	1,76	11,69
04. Nekamese	7,64	0,35	0,86	0,86	0,86	5,04
05. Kupang Tengah	9,61	17,6	6,75	6,95	0,78	11,94
06. Taebenu	-	-	-	-	-	-
07. Amarasi	-	-	-	-	-	-
08. Amarasi Barat	1,8	19,31	0,13	0,13	0,09	3,56
09. Amarasi Selatan	0,99	5,94	0,71	0,15	10	2,03
10. Amarasi Timur		7,64	0,51	0,14	0,06	10,1
11. Kupang Timur	5,48	7,31	0,43	0,43	0,31	6,77
12. Amabi Oefeto Timur	-	-	-	-	-	-
13. Amabi Oefeto	-	-	-	-	-	-
14. Sulamu	29,58	12,01	96,89	96,89	5,48	34,67
15. Fatuleu	-	-	-	-	-	-
16. Fatuleu Barat	1,24	6,47	0,6	0,6	0,66	6,63
17. Fatuleu Tengah	-	-	-	-	-	-
18. Takari	-	-	-	-	-	-
19. Amfoang Selatan	-	-	-	-	-	-
20. Amfoang Barat Daya	7,18	1,34	0,78	0,78	0,01	7,06
21. Amfoang Utara	0,63	1,3	20,2	20,2	1,54	10,49
22. Amfoang Barat Laut	8,88	1,6	0,24	0,24	0,01	9,87
23. Amfoang Timur	2,62	1,31	0,56	1,1	0,01	7,58
24. Amfoang Tengah	-	-	-	-	-	-
Kabupaten Kupang Kupang Regency	144,63	151,38	182,78	237,65	25,77	148

Lanjutan Tabel/Continued Table 5.4.1

Kecamatan Subdistrict	Pinjalo	Kurisi	Barongang
(1)	(2)	(3)	(4)
01. Semaou	7,45	12,43	17,5
02. Semaou Selatan	5,53	8,29	12,51
03. Kupang Barat	6,63	12,67	1,88
04. Nekamese	4,01	6,18	1
05. Kupang Tengah	7,32	12,88	1
06. Taebenu	-	-	-
07. Amarasi	-	-	-
08. Amarasi Barat	3,56	7,24	1,22
09. Amarasi Selatan	1,01	6,29	1,06
10. Amarasi Timur	1,01	7,46	1,06
11. Kupang Timur	6,77	9,14	4,38
12. Amabi Oefeto Timur	-	-	-
13. Amabi Oefeto	-	-	-
14. Sulamu	18,33	33,87	4,39
15. Fatuleu	-	-	-
16. Fatuleu Barat	3,95	8,01	2,1
17. Fatuleu Tengah	-	-	-
18. Takari	-	-	-
19. Amfoang Selatan	-	-	-
20. Amfoang Barat Daya	3,48	9,03	1,3
21. Amfoang Utara	2,37	10,24	0,42
22. Amfoang Barat Laut	3,97	10,7	0,86
23. Amfoang Timur	3,55	9,28	1,28
24. Amfoang Tengah	-	-	-
Kabupaten Kupang Kupang Regency	78,94	163,71	51,96

Catatan/Note:

Sumber/Source: Dinas Perikanan Kabupaten Kupang/Fishery Service of Kupang Regency

Tabel
Table 5.4.2**Produksi Laut Non Ikan Menurut Jenis dan Kecamatan di Kabupaten Kupang (ton), 2020**
Marine Fishery Production by Kind and Sub-district in Kupang Regency (ton), 2020

Kecamatan Subdistrict	Udang Halus	Udang Windu	Lobster	Udang Putih	Kepiting
(1)	(2)	(3)	(4)	(5)	(6)
01. Semau	1,08	-	0,24	0,96	0,65
02. Semau Selatan	1,67	-	0,23	4,02	0,65
03. Kupang Barat	1,35	0,75	0,16	0,95	0,86
04. Nekamese	1,03	-	0,27	-	0,48
05. Kupang Tengah	1,35	0,12	0,18	1,13	4,01
06. Taebenu	-	-	-	-	-
07. Amarasi	-	-	-	-	-
08. Amarasi Barat	1,7	0,08	1,58	0,88	0,19
09. Amarasi Selatan	1,2	-	1,05	0,41	0,15
10. Amarasi Timur	-	0,05	-	0,4	0,14
11. Kupang Timur	1,43	3,46	0,16	1,13	0,76
12. Amabi Oefeto Timur	-	-	-	-	-
13. Amabi Oefeto	-	-	-	-	-
14. Sulamu	2,17	0,02	0,64	1,18	8,91
15. Fatuleu	-	-	-	-	-
16. Fatuleu Barat	1,18	1,02	0,11	0,6	0,69
17. Fatuleu Tengah	-	-	-	-	-
18. Takari	-	-	-	-	-
19. Amfoang Selatan	-	-	-	-	-
20. Amfoang Barat Daya	1,07	-	-	1,14	-
21. Amfoang Utara	1,09	-	-	1,16	0,12
22. Amfoang Barat Laut	1,18	-	-	1,04	-
23. Amfoang Timur	1,17	-	-	1,03	0,1
24. Amfoang Tengah	-	-	-	-	-
Kabupaten Kupang	18,67	5,5	4,62	16,03	17,71

Lanjutan Tabel/Continued Table 5.4.2

Kecamatan Subdistrict	Kerang	Remis	Teripang	Cumi-cumi	Mutiara
(1)	(2)	(3)	(4)	(5)	(6)
01. Semau	-	0,81	0,95	15,04	-
02. Semau Selatan	0,48	0,74	1,41	15,04	-
03. Kupang Barat	-	-	0,77	5,04	-
04. Nekamese	-	-	4,01	-	-
05. Kupang Tengah	1,37	0,46	0,58	-	-
06. Taebenu	-	-	-	-	-
07. Amarasi	-	-	-	-	-
08. Amarasi Barat	0,72	0,31	0,49	-	-
09. Amarasi Selatan	0,31	0,13	0,27	-	-
10. Amarasi Timur	-	-	-	-	-
11. Kupang Timur	3,15	1,18	0,43	-	-
12. Amabi Oefeto Timur	-	-	-	-	-
13. Amabi Oefeto	-	-	-	-	-
14. Sulamu	3,18	1,49	1,49	8,02	-
15. Fatuleu	-	-	-	-	-
16. Fatuleu Barat	-	-	0,25	-	-
17. Fatuleu Tengah	-	-	-	-	-
18. Takari	-	-	-	-	-
19. Amfoang Selatan	-	-	-	-	-
20. Amfoang Barat Daya	-	-	-	-	-
21. Amfoang Utara	-	-	-	-	-
22. Amfoang Barat Laut	-	0,7	-	-	-
23. Amfoang Timur	-	-	-	-	-
24. Amfoang Tengah	-	-	-	-	-
Kabupaten Kupang	9,21	5,82	10,65	43,14	-

Catatan/Note:

Sumber/Source: Dinas Perikanan Kabupaten Kupang/Fishery Service of Kupang Regency

6

PERTAMBANGAN DAN ENERGI *MINING AND ENERGY*



**JUMLAH PELANGGAN LISTRIK KABUPATEN
KUPANG PADA TAHUN 2019 ADALAH
SEBANYAK 43.387 PELANGGAN**

PENJELASAN TEKNIS

1. Kebutuhan tenaga listrik di Indonesia sebagian besar disuplai oleh Perusahaan Listrik Negara (PLN) dan sebagian lainnya oleh perusahaan bukan PLN yang meliputi perusahaan listrik yang dikelola oleh koperasi, pemerintah daerah dan swasta.

Produksi listrik PLN terdiri dari listrik yang dibangkitkan dan dibeli dari luar PLN.

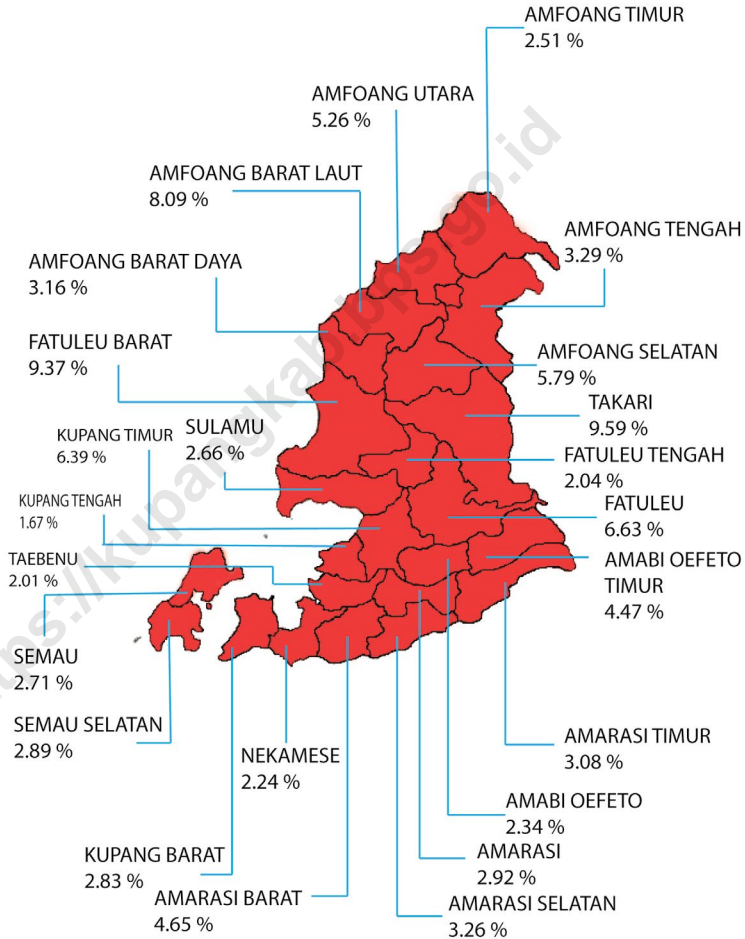
TECHNICAL NOTES

1. *In Indonesia, most of Electricity is supplied by State Electricity Company (PLN) while some are supplied by other companies including electricity company runs by cooperative, regional government and private.*

Electricity produced by PLN also includes electricity generated and purchased from companies other than PLN.

Gambar 6.1
Figures

Luas Daerah menurut Kecamatan (%), 2020
Area of Subdistrict (%), 2020



Sumber/Source : Berdasarkan Peraturan Menteri Dalam Negeri No. 66 Tahun 2011 tanggal 28 Desember 2011
Based on Minister Of Home Affairs Regulation No 66/2011, December 28, 2011

Tabel
Table 6.1

**Daya Terpasang, Produksi, dan Distribusi Listrik PT. PLN
(Persero) pada Cabang/Ranting PLN Menurut Kecamatan,
2019**
*Installed Electricity Power, Production, and Distribution of
PT. PLN (Persero) at PLN Branch by Subdistrict, 2019*

Kecamatan Subdistrict	Daya Terpasang Installed Electricity Power (VA)	Produksi Listrik per Bulan Monthly Electricity Production (KWh)	Listrik Terjual per Bulan Monthly Electricity Sold (KWh)	Dipakai Sendiri per Bulan Monthly Own Used (KWh)	Susut/ Hilang per Bulan Monthly Shrinkage/ Lost (KWh)
(1)	(2)	(3)	(4)	(5)	(6)
01. Semau	1 520 900	218 788	-	-	-
02. Semau Selatan	-	-	-	-	-
03. Kupang Barat	-	-	-	-	-
04. Nekamese	-	-	-	-	-
05. Kupang Tengah	-	-	-	-	-
06. Taebenu	-	-	-	-	-
07. Amarasi	-	-	-	-	-
08. Amarasi Barat	2 391 250	176 370	-	-	-
09. Amarasi Selatan	-	-	-	-	-
10. Amarasi Timur	-	-	-	-	-
11. Kupang Timur	35 189 473	2 354 622	-	-	-
12. Amabi Oefeto Timur	-	-	-	-	-
13. Amabi Oefeto	-	-	-	-	-
14. Sulamu	-	-	-	-	-
15. Fatuleu	-	-	-	-	-

Lanjutan Tabel/Continued Table 6.1

Kecamatan Subdistrict	Daya Terpasang Installed Electricity Power (VA)	Produksi Listrik per Bulan Monthly Electricity Production (KWh)	Listrik Terjual per Bulan Monthly Electricity Sold (KWh)	Dipakai Sendiri per Bulan Monthly Own Used (KWh)	Susut/ Hilang per Bulan Monthly Shrinkage/ Lost (KWh)
(1)	(2)	(3)	(4)	(5)	(6)
16. Fatuleu Barat	-	-	-	-	-
17. Fatuleu Tengah	-	-	-	-	-
18. Takari	-	-	-	-	-
19. Amfoang Selatan	584 900	31 536	-	-	-
20. Amfoang Barat Daya	-	-	-	-	-
21. Amfoang Utara	437 609	40 352	-	-	-
22. Amfoang Barat Laut	-	-	-	-	-
23. Amfoang Timur	235 800	31 081,80	-	-	-
24. Amfoang Tengah	-	-	-	-	-
Kabupaten Kupang Kupang Regency	40 359 932	2 852 749,80	3 566 368	40,11	163,64

Catatan/Note: Total nilai data Kabupaten Kupang merupakan data total data dari ranting dan sub ranting/Total data of Kupang Regency is the sum of data from branches and sub branches ULP Oesao, Sub ULP Semau, Sub ULP Lelagama, Sub ULP Seba, Sub ULP Naikliu, Sub ULP Raijua, Sub ULP Oepoli, Sub ULP Baun.
Kecamatan yang menggunakan layanan PLN Kota Kupang/ Subdistricts that use electricity service served by Kupang City; Kupang tengah, Taebenu, Kupang Barat, Nekamese.
Kecamatan yang menggunakan layanan PLN Kabupaten Timor Tengah Selatan/ Subdistricts that use electricity service served by Timor Tengah Selatan Regency; Takari

Sumber/Source: PT. PLN (Persero) Unit Bisnis NTT Cabang Kupang/Kupang Branch of PT. PLN NTT

Tabel
Table 6.2**Jumlah Pelanggan Listrik Menurut Kecamatan, 2015–2020**
Number of Electricity Customers by Subdistrict, 2015–2020

Kecamatan Subdistrict	2015	2016	2017	2018	2019
(1)	(2)	(3)	(4)	(5)	(6)
01. Semau	2 498	2 841	1 562
02. Semau Selatan	-	-	-
03. Kupang Barat	-	-	-
04. Nekamese	-	-	-
05. Kupang Tengah	-	-	-
06. Taebenu	-	-	-
07. Amarasi	-	-	-
08. Amarasi Barat	-	-	3 161
09. Amarasi Selatan	-	-	-
10. Amarasi Timur	-	-	-
11. Kupang Timur	28 240	28 964	37 149
12. Amabi Oefeto Timur	-	-	-
13. Amabi Oefeto	-	-	-
14. Sulamu	-	-	-
15. Fatuleu	-	-	-
16. Fatuleu Barat	-	-	-
17. Fatuleu Tengah	-	-	-
18. Takari	-	-	-
19. Amfoang Selatan	1 275	970	764
20. Amfoang Barat Daya	-	-	-
21. Amfoang Utara	2 586	1 353	489
22. Amfoang Barat Laut	-	-	-
23. Amfoang Timur	-	-	262
24. Amfoang Tengah	-	-	-
Kabupaten Kupang Kupang Regency	34 599	34 128	43 387

Catatan/Note: Merupakan jumlah pelanggan berdasarkan ranting dan sub ranting sumber penyedia listrik/Number of customers are based on customers in each branches and sub-branches

Sumber/Source: PT. PLN (Persero) Unit Bisnis NTT Cabang Kupang/Kupang Branch of PT. PLN NTT

Tabel
Table 6.3**Jumlah Pelanggan dan Air yang Disalurkan Menurut Kecamatan, 2019**
Number of Customers and Distributed Water by Subdistrict, 2019

Kecamatan Subdistrict	Pelanggan Number of Customers	Air Disalurkan Distributed Water (m³)	Nilai Value (Rp)
(1)	(2)	(3)	(4)
01. Semaui	49	4 576	33 324 600
02. Semaui Selatan	-	-	-
03. Kupang Barat	-	-	-
04. Nekamese	-	-	-
05. Kupang Tengah	-	-	-
06. Taebenu	-	-	-
07. Amarasi	-	-	-
08. Amarasi Barat	-	-	-
09. Amarasi Selatan	-	-	-
10. Amarasi Timur	-	-	-
11. Kupang Timur	695	27 492	197 624 600
12. Amabi Oefeto Timur	-	-	-
13. Amabi Oefeto	-	-	-
14. Sulamu	-	-	-
15. Fatuleu	1 000	84 777	640 393 400
16. Fatuleu Barat	-	-	-
17. Fatuleu Tengah	-	-	-
18. Takari	405	1 311	14 007 500
19. Amfoang Selatan	-	-	-
20. Amfoang Barat Daya	-	-	-
21. Amfoang Utara	-	-	-
22. Amfoang Barat Laut	-	-	-
23. Amfoang Timur	-	-	-
24. Amfoang Tengah	-	-	-
PDAM Kabupaten Kupang PDAM Kupang Regency	33 681	4 245 078	32 867 304 100

Catatan/Note: PDAM Kabupaten Kupang berlokasi di Wilayah Kota Kupang dan melayani kebutuhan air untuk Kota Kupang/PDAM Kupang Regency is locaten in Kupang City and served water need for Kupang City

Sumber/Source: PDAM Kabupaten Kupang/ PDAM Kupang Regency

7

PARIWISATA

TOURISM

JUMLAH WISATAWAN YANG MENGUNJUNGI OBYEK WISATA
DI KABUPATEN KUPANG ADALAH SEBANYAK

35.400 PENGUNJUNG



PENJELASAN TEKNIS

1. Akomodasi ialah suatu usaha yang menggunakan satu atau sebagian bangunan yang disediakan secara khusus kepada setiap orang untuk menginap, makan, memperoleh pelayanan dan fasilitas lainnya dengan pembayaran.

Akomodasi dibedakan atas hotel dan akomodasi lainnya. Ciri khusus hotel adalah mempunyai restoran yang berada di bawah manajemen hotel tersebut.

Hotel berbintang adalah hotel yang telah memenuhi persyaratan yang telah ditentukan seperti persyaratan fisik, bentuk pelayanan yang diberikan, kualifikasi tenaga kerja, jumlah kamar dan lainnya. Sedangkan hotel tidak berbintang yaitu hotel yang tidak memenuhi persyaratan yang telah ditentukan.

2. Rumah makan/restoran adalah usaha komersil yang menyediakan jasa pelayanan makanan dan minuman yang bertempat di sebagian atau seluruh bangunan permanen, dilengkapi peralatan untuk proses pembuatan, penyimpanan dan penjualan makanan dan minuman bagi umum.
3. Wisatawan (turis) adalah setiap pengunjung yang mengunjungi suatu negara/wilayah di luar

TECHNICAL NOTES

1. *An accommodation is an establishment using a whole or a part of building for any person who is charged for lodging, food, services as well as other related facilities.*

Accommodation is divided into hotel and other accommodations. Specific characteristic of hotel is providing restaurant under hotel's management.

A classified hotel is an accommodation that has met particular requirements such as physical requirements, service provided, employees' qualification, number of rooms available and so on. Whereas, a non-classified hotel is an accommodation that has not met those requirements.

2. *Restaurant is a business to provide eating and drinking services in a whole or a part of permanent building utilizing tools for cooking, storing, and selling food and drink processes for anyone.*
3. *A tourist is any person visiting a country/place other than his/her usual place of residence for any*

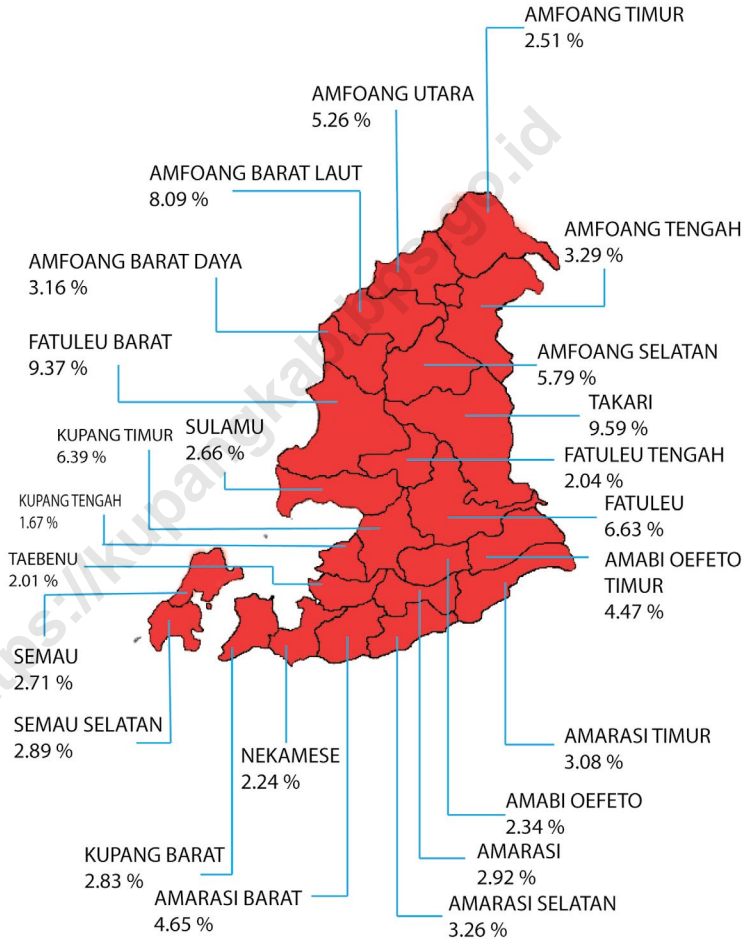
tempat tinggalnya, didorong oleh satu atau beberapa keperluan tanpa bermaksud memperoleh penghasilan di tempat yang dikunjungi dan lama kunjungan paling sedikit 24 jam tetapi tidak lebih dari satu tahun.

reason other than earning income from the country/place visited, and the length of stay is at least 24 hours, yet no more than one year.

<https://kupangkab.bps.go.id>

Gambar 7.1
Figures

Luas Daerah menurut Kecamatan (%), 2020
Area of Subdistrict (%), 2020



Sumber/Source : Berdasarkan Peraturan Menteri Dalam Negeri No. 66 Tahun 2011 tanggal 28 Desember 2011
Based on Minister Of Home Affairs Regulation No 66/2011, December 28, 2011

7.1 PARIWISATA TOURISM

Tabel 7.1.1 **Jumlah Rumah Makan/Restoran Menurut Kecamatan, 2017–2020**
Table 7.1.1 **Number of Restaurants by Subdistrict, 2017–2020**

Kecamatan Subdistrict	2017	2018	2019	2020
(1)	(2)	(3)	(4)	(5)
01. Semau	...	-	-	-
02. Semau Selatan	...	-	-	1
03. Kupang Barat	...	2	8	5
04. Nekamese	...	1	-	-
05. Kupang Tengah	...	14	9	9
06. Taebenu	...	2	2	3
07. Amarasi	...	-	5	2
08. Amarasi Barat	...	-	-	-
09. Amarasi Selatan	...	-	-	-
10. Amarasi Timur	...	-	-	-
11. Kupang Timur	...	37	19	20
12. Amabi Oefeto Timur	...	-	-	-
13. Amabi Oefeto	...	-	-	-
14. Sulamu	...	-	-	-
15. Fatuleu	...	7	-	5
16. Fatuleu Barat	...	-	-	-
17. Fatuleu Tengah	...	-	-	-
18. Takari	...	2	-	-
19. Amfoang Selatan	...	-	-	-
20. Amfoang Barat Daya	...	-	-	-
21. Amfoang Utara	...	-	-	-
22. Amfoang Barat Laut	...	-	-	-
23. Amfoang Timur	...	-	-	-
24. Amfoang Tengah	...	-	-	-
Kabupaten Kupang Kupang Regency	...	65	38	45

Catatan/Note: Data tahun 2017 tidak tersedia/ Data for 2017 is not available

Sumber/Source: Dinas Pariwisata dan Ekonomi Kreatif/ Tourism Service of Kupang Regency

Tabel
Table 7.1.2**Jumlah Penginapan (Akomodasi Lainnya), Kamar, Tempat Tidur dan Tenaga Kerja Menurut Kecamatan, 2020**
Number of Inns (Other Accommodations), Rooms, Beds, and Workers by Subdistrict, 2020

Kecamatan Subdistrict	Penginapan Inn	Kamar Room	Tempat Tidur Bed	Tenaga Kerja Worker
(1)	(2)	(3)	(4)	(5)
01. Semau	-	-	-	-
02. Semau Selatan	5	5	5	2
03. Kupang Barat	1	5	5	2
04. Nekamese	1	3	3	2
05. Kupang Tengah	-	-	-	-
06. Taebenu	1	32	56	15
07. Amarasi	-	-	-	-
08. Amarasi Barat	-	-	-	-
09. Amarasi Selatan	-	-	-	-
10. Amarasi Timur	-	-	-	-
11. Kupang Timur	-	-	-	-
12. Amabi Oefeto Timur	-	-	-	-
13. Amabi Oefeto	-	-	-	-
14. Sulamu	-	-	-	-
15. Fatuleu	-	-	-	-
16. Fatuleu Barat	-	-	-	-
17. Fatuleu Tengah	-	-	-	-
18. Takari	-	-	-	-
19. Amfoang Selatan	-	-	-	-
20. Amfoang Barat Daya	-	-	-	-
21. Amfoang Utara	-	-	-	-
22. Amfoang Barat Laut	-	-	-	-
23. Amfoang Timur	-	-	-	-
24. Amfoang Tengah	-	-	-	-
Kabupaten Kupang Kupang Regency	8	45	69	21

Sumber/Source: Dinas Pariwisata dan Ekonomi Kreatif/ Tourism Service of Kupang Regency

Tabel 7.1.3 Jumlah Wisatawan Menurut Obyek Pariwisata, 2019 - 2020
Table Number of Tourist , 2019–2020

Kecamatan Subdistrict	2019	2020
(1)	(2)	(3)
01. Tablolong - Kupang Barat	10 750	14 400
02. Oenesu - Kupang Barat	4 000	1 400
03. Manikin - Kupang Tengah	3 700	4 600
04. Baumata - Taebenu	11 880	11 600
05. Gunung Fatuleu - Fatuleu Tengah	11 900	3 400
06. Air Terjun Tesbatan	900	-
Kabupaten Kupang Kupang Regency	43 130	35 400

Sumber/Source: Dinas Pariwisata dan Ekonomi Kreatif/ *Tourism Service of Kupang Regency*

8

TRANSPORTASI DAN KOMUNIKASI

TRANSPORTATION AND COMMUNICATION

Terdapat 1.529 kunjungan Ferry di pelabuhan Bolok tahun 2020



PENJELASAN TEKNIS**TECHNICAL NOTES**

- | | |
|--|--|
| <p>1. Data pengangkutan dan komunikasi meliputi:</p> <ol style="list-style-type: none"> a. Panjang Jalan b. Angkutan Darat c. Angkutan Udara d. Angkutan Laut e. Pos dan Telekomunikasi | <p>1. <i>Data of transportation and communication cover:</i></p> <ol style="list-style-type: none"> a. <i>Length of Road</i> b. <i>Land Transportation</i> c. <i>Air Transportation</i> d. <i>Sea Transportation</i> e. <i>Post and Telecommunication</i> |
| <p>2. Kendaraan Bermotor adalah kendaraan yang digerakkan oleh peralatan teknik yang ada pada kendaraan itu. Biasanya digunakan untuk angkutan orang dan atau barang di atas jalan raya selain kendaraan yang berjalan di atas rel. Kendaraan bermotor yang dicatat adalah semua jenis kendaraan kecuali milik TNI/Polri dan Korps Diplomatik.</p> | <p>2. <i>Motor Vehicles are any types of vehicles motorized by machine in those vehicles. They are usually utilized to carry people and goods on road other than those vehicles moving on railway. All types of vehicles are recorded except those belong to Indonesia Army Force, Indonesian State Police and Diplomatic Corps.</i></p> |
| <p>3. Jalan adalah jalan dalam bentuk apapun yang terbuka untuk lalu lintas kendaraan umum. Data yang disajikan dalam publikasi ini adalah semua jalan di Indonesia baik dibawah wewenang pemerintah pusat maupun daerah baik provinsi maupun kabupaten.</p> | <p>3. <i>Road is any type of road for all types of transportation. Data of road covers all roads in Indonesia under the authority of central, provincial and regional governments.</i></p> |
| <p>4. Sumber data pengangkutan dan komunikasi berasal dari masing-masing instansi terkait dan dikumpulkan oleh Badan Pusat Statistik (BPS) setiap tahun.</p> | <p>4. <i>Data of transportation and communication are collected from related institutions and annually compiled by BPS-Statistics Indonesia (BPS).</i></p> |
| <p>5. Kantor Pos adalah pemberi layanan pengiriman barang, surat,</p> | <p>5. <i>Post Office is an institutions dealing with the delivery of goods, letters,</i></p> |

uang, dan sebagainya dari suatu tempat ke tempat lain. Pengguna pelayanan biasanya diharuskan menempel perangko yang cukup pada sampul surat, kartu pos dan membayar sejumlah uang untuk pelayanan pos wesel, paket dan sebagainya.

6. Telekomunikasi adalah setiap pemancaran, pengiriman dan atau penerimaan segala bentuk informasi dalam bentuk tanda-tanda, isyarat, tulisan, gambar, suara dan bunyi melalui system kawat, optik, radio atau system elektromagnetik lainnya.
7. Akomodasi ialah suatu usaha yang menggunakan satu atau sebagian bangunan yang disediakan secara khusus kepada setiap orang untuk menginap, makan, memperoleh pelayanan dan fasilitas lainnya dengan pembayaran.

Akomodasi dibedakan atas hotel dan akomodasi lainnya. Ciri khusus hotel adalah mempunyai restoran yang berada di bawah manajemen hotel tersebut.

Hotel berbintang adalah hotel yang telah memenuhi persyaratan yang telah ditentukan seperti persyaratan fisik, bentuk pelayanan yang diberikan, kualifikasi tenaga kerja, jumlah kamar dan lainnya. Sedangkan hotel tidak berbintang yaitu hotel yang tidak memenuhi persyaratan

money and so on from one place to another place. Costumers are commonly charged by putting stamp on the envelope, post card and also charged by some amount of money for money order, post package and so on.

6. *Telecommunication includes all transmitting, delivering and; or receiving all types of information such as signal, signification, transcription, image, sound and voice through wire, optic, and radio systems or other electromagnetic systems.*
7. *An accommodation is an establishment using a whole or a part of building for any person who is charged for lodging, food, services as well as other related facilities.*

Accommodation is divided into hotel and other accommodations. Specific characteristic of hotel is providing restaurant under hotel's management.

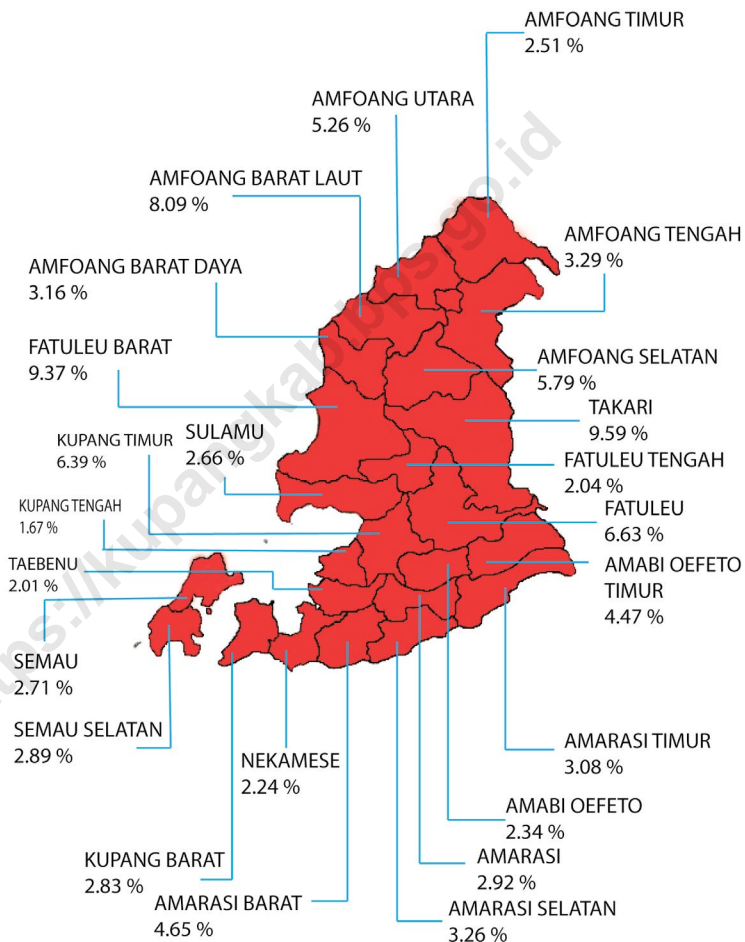
A classified hotel is an accommodation that has met particular requirements such as physical requirements, service provided, employees' qualification, number of rooms available and so on. Whereas, a non-classified hotel is an accommodation that has not met those requirements.

yang telah ditentukan.

8. Rumah makan/restoran adalah usaha komersil yang menyediakan jasa pelayanan makanan dan minuman yang bertempat di sebagian atau seluruh bangunan permanen, dilengkapi peralatan untuk proses pembuatan, penyimpanan dan penjualan makanan dan minuman bagi umum.
 8. *Restaurant is a business to provide eating and drinking services in a whole or a part of permanent building utilizing tools for cooking, storing, and selling food and drink processes for anyone.*

9. Wisatawan (turis) adalah setiap pengunjung yang mengunjungi suatu negara/wilayah di luar tempat tinggalnya, didorong oleh satu atau beberapa keperluan tanpa bermaksud memperoleh penghasilan di tempat yang dikunjungi dan lama kunjungan paling sedikit 24 jam tetapi tidak lebih dari satu tahun.
 9. *A tourist is any person visiting a country/place other than his/her usual place of residence for any reason other than earning income from the country/place visited, and the length of stay is at least 24 hours, yet no more than one year.*

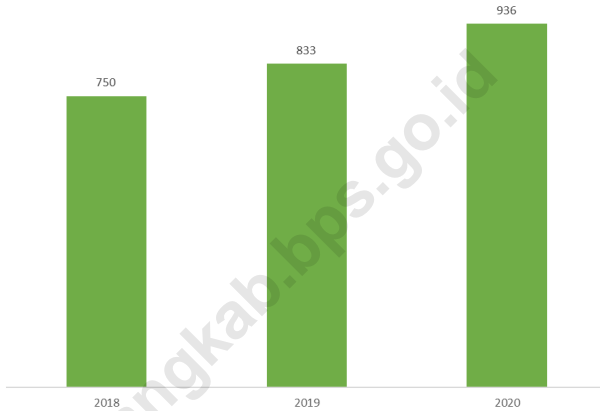
Gambar 8.1 Luas Daerah menurut Kecamatan (%), 2020
Figures 8.1 Area of Subdistrict (%), 2020



Sumber/Source : Berdasarkan Peraturan Menteri Dalam Negeri No. 66 Tahun 2011 tanggal 28 Desember 2011
 Based on Minister Of Home Affairs Regulation No 66/2011, December 28, 2011

Gambar 8.2
Figures

**Jumlah Pelanggan Telepon di Kabupaten Kupang,
2018-2020**
*Number of Fixed Phone Customers in Kupang Regency,
2018-2020*



Sumber/Source : Berdasarkan Peraturan Menteri Dalam Negeri No. 66 Tahun 2011 tanggal 28 Desember 2011
Based on Minister Of Home Affairs Regulation No 66/2011, December 28, 2011

8.1 TRANSPORTASI TRANSPORTATION

Tabel 8.1.1 Jumlah Kendaraan Wajib Uji Jenis Bis Mini, 2020
Table 8.1.1 Number of Mini Buses Obligated to Get Motor Vehicles Regular Inspection, 2020

Kecamatan Subdistrict	Umum Public	Tidak Umum Private
(1)	(2)	(3)
01. Semau	-	-
02. Semau Selatan	-	-
03. Kupang Barat	26	-
04. Nekamese	1	-
05. Kupang Tengah	117	1
06. Taebenu	43	-
07. Amarasi	22	-
08. Amarasi Barat	14	-
09. Amarasi Selatan	7	-
10. Amarasi Timur	1	-
11. Kupang Timur	108	-
12. Amabi Oefeto Timur	1	-
13. Amabi Oefeto	5	-
14. Sulamu	18	-
15. Fatuleu	62	1
16. Fatuleu Barat	1	-
17. Fatuleu Tengah	1	-
18. Takari	10	-
19. Amfoang Selatan	-	-
20. Amfoang Barat Daya	-	-
21. Amfoang Utara	-	-
22. Amfoang Barat Laut	-	-
23. Amfoang Timur	-	-
24. Amfoang Tengah	-	-
Kabupaten Kupang Kupang Regency	437	2

Sumber/Source: Dinas Perhubungan Kabupaten Kupang/ Transportation Service of Kupang Regency

Tabel 8.1.2 Jumlah Kendaraan Wajib Uji Jenis Bis Midi, 2020
Table 8.1.2 Number of Midi Buses Obligated to Get Motor Vehicles Regular Inspection, 2020

Kecamatan Subdistrict	Umum Public	Tidak Umum Private
(1)	(2)	(3)
01. Semau	-	-
02. Semau Selatan	-	-
03. Kupang Barat	-	-
04. Nekamese	-	-
05. Kupang Tengah	-	-
06. Taebenu	-	-
07. Amarasi	-	-
08. Amarasi Barat	-	-
09. Amarasi Selatan	-	-
10. Amarasi Timur	-	-
11. Kupang Timur	-	-
12. Amabi Oefeto Timur	-	-
13. Amabi Oefeto	-	-
14. Sulamu	-	-
15. Fatuleu	-	-
16. Fatuleu Barat	-	-
17. Fatuleu Tengah	-	-
18. Takari	-	-
19. Amfoang Selatan	-	-
20. Amfoang Barat Daya	-	-
21. Amfoang Utara	-	-
22. Amfoang Barat Laut	-	-
23. Amfoang Timur	-	-
24. Amfoang Tengah	-	-
Kabupaten Kupang Kupang Regency	-	-

Sumber/Source: Dinas Perhubungan Kabupaten Kupang/ Transportation Service of Kupang Regency

Tabel 8.1.3 Jumlah Kendaraan Wajib Uji Jenis Bus, 2020
Table 8.1.3 Number of Buses Obligated to Get Motor Vehicles Regular Inspection, 2020

Kecamatan Subdistrict	Umum Public	Tidak Umum Private
(1)	(2)	(3)
01. Semau	-	-
02. Semau Selatan	-	-
03. Kupang Barat	-	1
04. Nekamese	-	-
05. Kupang Tengah	2	-
06. Taebenu	2	1
07. Amarasi	1	-
08. Amarasi Barat	-	-
09. Amarasi Selatan	1	-
10. Amarasi Timur	1	-
11. Kupang Timur	-	4
12. Amabi Oefeto Timur	2	-
13. Amabi Oefeto	1	-
14. Sulamu	-	-
15. Fatuleu	2	-
16. Fatuleu Barat	1	-
17. Fatuleu Tengah	1	-
18. Takari	13	-
19. Amfoang Selatan	1	-
20. Amfoang Barat Daya	-	-
21. Amfoang Utara	3	-
22. Amfoang Barat Laut	-	-
23. Amfoang Timur	3	-
24. Amfoang Tengah	-	-
Kabupaten Kupang Kupang Regency	34	6

Sumber/Source: Dinas Perhubungan Kabupaten Kupang/ Transportation Service of Kupang Regency

Tabel 8.1.4 Jumlah Kendaraan Wajib Uji Jenis Taxi, 2020
Table 8.1.4 Number of Taxies Obligated to Get Motor Vehicles Regular Inspection, 2020

Kecamatan Subdistrict	Umum Public	Tidak Umum Private
(1)	(2)	(3)
01. Sema	-	-
02. Sema Selatan	-	-
03. Kupang Barat	-	-
04. Nekamese	-	-
05. Kupang Tengah	4	-
06. Taebenu	9	-
07. Amarasi	-	-
08. Amarasi Barat	-	-
09. Amarasi Selatan	-	-
10. Amarasi Timur	-	-
11. Kupang Timur	-	-
12. Amabi Oefeto Timur	-	-
13. Amabi Oefeto	-	-
14. Sulamu	-	-
15. Fatuleu	-	-
16. Fatuleu Barat	-	-
17. Fatuleu Tengah	-	-
18. Takari	-	-
19. Amfoang Selatan	-	-
20. Amfoang Barat Daya	-	-
21. Amfoang Utara	-	-
22. Amfoang Barat Laut	-	-
23. Amfoang Timur	-	-
24. Amfoang Tengah	-	-
Kabupaten Kupang Kupang Regency	13	-

Sumber/Source: Dinas Perhubungan Kabupaten Kupang/ Transportation Service of Kupang Regency

Tabel 8.1.5 Jumlah Kendaraan Wajib Uji Jenis D Truk, 2020
Table 8.1.5 Number of Truck Obligated to Get Motor Vehicles Regular Inspection, 2020

Kecamatan Subdistrict	Umum Public	Tidak Umum Private
(1)	(2)	(3)
01. Sema	12	4
02. Sema Selatan	12	5
03. Kupang Barat	23	19
04. Nekamese	17	16
05. Kupang Tengah	60	22
06. Taebenu	19	20
07. Amarasi	28	16
08. Amarasi Barat	35	6
09. Amarasi Selatan	11	12
10. Amarasi Timur	16	19
11. Kupang Timur	86	47
12. Amabi Oefeto Timur	19	6
13. Amabi Oefeto	14	18
14. Sulamu	24	27
15. Fatuleu	55	17
16. Fatuleu Barat	21	2
17. Fatuleu Tengah	15	12
18. Takari	29	11
19. Amfoang Selatan	11	5
20. Amfoang Barat Daya	14	-
21. Amfoang Utara	12	2
22. Amfoang Barat Laut	11	1
23. Amfoang Timur	12	2
24. Amfoang Tengah	5	-
Kabupaten Kupang Kupang Regency	561	289

Sumber/Source: Dinas Perhubungan Kabupaten Kupang/ Transportation Service of Kupang Regency

Tabel 8.1.6 Jumlah Kendaraan Wajib Uji Jenis L Truck, 2020
Table 8.1.6 Number of Truck Obligated to Get Motor Vehicles Regular Inspection, 2020

Kecamatan Subdistrict	Umum Public	Tidak Umum Private
(1)	(2)	(3)
01. Semau	4	3
02. Semau Selatan	6	1
03. Kupang Barat	8	9
04. Nekamese	7	5
05. Kupang Tengah	14	15
06. Taebenu	12	10
07. Amarasi	14	6
08. Amarasi Barat	27	4
09. Amarasi Selatan	4	4
10. Amarasi Timur	7	1
11. Kupang Timur	40	25
12. Amabi Oefeto Timur	9	2
13. Amabi Oefeto	3	1
14. Sulamu	10	13
15. Fatuleu	13	9
16. Fatuleu Barat	4	1
17. Fatuleu Tengah	3	-
18. Takari	9	6
19. Amfoang Selatan	6	1
20. Amfoang Barat Daya	5	-
21. Amfoang Utara	5	2
22. Amfoang Barat Laut	3	-
23. Amfoang Timur	4	2
24. Amfoang Tengah	4	-
Kabupaten Kupang Kupang Regency	220	113

Sumber/Source: Dinas Perhubungan Kabupaten Kupang/ Transportation Service of Kupang Regency

Tabel 8.1.7 Jumlah Kendaraan Wajib Uji Jenis Tangki, 2020
Table 8.1.7 Number of Tank Trucks Obligated to Get Motor Vehicles Regular Inspection, 2020

Kecamatan Subdistrict	Umum Public	Tidak Umum Private
(1)	(2)	(3)
01. Semau	1	1
02. Semau Selatan	-	-
03. Kupang Barat	-	7
04. Nekamese	-	2
05. Kupang Tengah	6	7
06. Taebenu	2	9
07. Amarasi	-	1
08. Amarasi Barat	-	1
09. Amarasi Selatan	-	-
10. Amarasi Timur	-	2
11. Kupang Timur	7	14
12. Amabi Oefeto Timur	-	-
13. Amabi Oefeto	-	-
14. Sulamu	-	-
15. Fatuleu	-	4
16. Fatuleu Barat	-	-
17. Fatuleu Tengah	-	-
18. Takari	-	2
19. Amfoang Selatan	-	-
20. Amfoang Barat Daya	-	-
21. Amfoang Utara	-	-
22. Amfoang Barat Laut	-	-
23. Amfoang Timur	-	-
24. Amfoang Tengah	-	-
Kabupaten Kupang Kupang Regency	16	50

Sumber/Source: Dinas Perhubungan Kabupaten Kupang/ Transportation Service of Kupang Regency

Tabel 8.1.8 Jumlah Kendaraan Wajib Uji Jenis Pick Up, 2020
Table 8.1.8 Number of Pickups Obligated to Get Motor Vehicles Regular Inspection, 2020

Kecamatan Subdistrict	Umum Public	Tidak Umum Private
(1)	(2)	(3)
01. Semau	22	17
02. Semau Selatan	16	11
03. Kupang Barat	58	87
04. Nekamese	52	41
05. Kupang Tengah	365	215
06. Taebenu	120	103
07. Amarasi	91	74
08. Amarasi Barat	77	50
09. Amarasi Selatan	61	37
10. Amarasi Timur	45	36
11. Kupang Timur	367	253
12. Amabi Oefeto Timur	33	48
13. Amabi Oefeto	34	30
14. Sulamu	64	65
15. Fatuleu	105	82
16. Fatuleu Barat	24	20
17. Fatuleu Tengah	35	28
18. Takari	49	70
19. Amfoang Selatan	12	18
20. Amfoang Barat Daya	8	5
21. Amfoang Utara	9	6
22. Amfoang Barat Laut	5	5
23. Amfoang Timur	24	5
24. Amfoang Tengah	4	9
Kabupaten Kupang Kupang Regency	1 680	1 315

Sumber/Source: Dinas Perhubungan Kabupaten Kupang/ Transportation Service of Kupang Regency

Tabel 8.1.9 Jumlah Kunjungan Angkutan Penyeberangan Ferry pada Pelabuhan Bolok Menurut Bulan, 2020
Table 8.1.9 Number of Ferries Visiting Port of, 2020

Bulan Month	Umum Public
(1)	(2)
Januari/January	96
Februari/February	106
Maret/March	120
April/April	93
Mei/May	72
Juni/June	111
Juli/July	130
Agustus/August	141
September/September	142
Oktober/October	163
November/November	171
Desember/December	184
Jumlah/ Total	1 529

Sumber/Source: PT. ASDP Cabang Kupang/ State-Owned River, Lake and Ferry Service Company of Kupang Branch

Tabel
Table 8.1.10**Jumlah Penumpang Angkutan Penyeberangan Ferry yang Naik dan Turun pada Pelabuhan Bolok-Kabupaten Kupang Menurut Bulan, 2020****Number of Ferries' Passengers Embarking and Disembarking in Port of Bolok-Kupang Regency by Month, 2020**

Bulan Month	Jumlah Penumpang Number of Passengers	
	Naik Embark	Turun Disembark
(1)	(2)	(3)
Januari/January	7 736	10 290
Februari/February	8 756	7 848
Maret/March	10 236	6 259
April/April	3 372	1 431
Mei/May	981	800
Juni/June	9 609	7 505
Juli/July	16 897	12 719
Agustus/August	15 110	16 404
September/September	16 365	13 503
Oktober/October	15 193	13 900
November/November	19 269	17 971
Desember/December	16 928	10 854
Jumlah/ Total	140 452	119 484

Sumber/Source: PT. ASDP Cabang Kupang/ State-Owned River, Lake and Ferry Service Company of Kupang Branch

Tabel 8.1.11 Volume Bongkar Muat Barang Angkutan Penyeberangan Ferry pada Pelabuhan Bolok-Kabupaten Kupang (Ton) Menurut Bulan, 2020
Volume of Loaded and Unloaded Ferries' Cargoes in Port of Bolok-Kupang Regency (Ton) by Month, 2020

Kecamatan Subdistrict	Volume Barang Volume of Cargoes	
	Muat Loaded	Bongkar Unloaded
(1)	(2)	(3)
Januari/January	216	109
Februari/February	229	100
Maret/March	216	98
April/April	220	94
Mei/May	381	130
Juni/June	555	131
Juli/July	571	236
Agustus/August	420	281
September/September	367	357
Oktober/October	370	161
November/November	477	88
Desember/December	197	84
Jumlah/ Total	4 219	1 869

Sumber/Source: PT. ASDP Cabang Kupang/ State-Owned River, Lake and Ferry Service Company of Kupang Branch

Tabel 8.1.12 Panjang Jalan Menurut Tingkat Kewenangan Pemerintahan di Kabupaten Kupang (km), 2018- 2020
Table 8.1.12 Length of Roads by Level of Government Authority in Kupang Regency (km), 2018-2020

Tingkat Kewenangan Pemerintahan <i>Level of Government Authority</i>	2018	2019	2020
(1)	(2)	(3)	(4)
Negara/ <i>State</i>	45,10
Provinsi/ <i>Province</i>	347,51
Kabupaten/Kota <i>Regency/ Municipality</i>	697,74
Kabupaten Kupang <i>Kupang Regency</i>	1 090,35

Catatan/ Note: Data tahun 2019 dan 2020 tidak tersedia/ *data of 2019 and 2020 is no available*

Sumber/Source: Dinas Pekerjaan Umum dan Penataan Ruang Kabupaten Kupang/ *Public Work and Spatial Planning Service of Kupang Regency*

Tabel 8.1.13 Panjang Jalan Menurut Jenis Permukaan Jalan di Kabupaten Kupang (km), 2018- 2020
Table Length of Roads by Type of Road Surface in Kupang Regency (km), 2018-2020

Tingkat Kewenangan Pemerintahan Level of Government Authority	2018	2019	2020
(1)	(2)	(3)	(4)
Aspal/ Paved	655,60
Kerikil/ Graved	271,15
Tanah/ Soil	163,60
Lainnya/ Others	-
Kabupaten Kupang Kupang Regency	1 090,35

Catatan/ Note: Data tahun 20190 dan 2020 tidak tersedia/ data of 2019 and 2020 is no available

Sumber/Source: Dinas Pekerjaan Umum dan Penataan Ruang Kabupaten Kupang/ Public Work and Spatial Planning Service of Kupang Regency

Tabel 8.1.14 Panjang Jalan Menurut Kondisi Jalan di Kabupaten Kupang (km), 2018- 2020
Length of Roads by Condition of Roads in Kupang Regency (km), 2018-2020

Tingkat Kewenangan Pemerintahan <i>Level of Government Authority</i>	2018	2019	2020
(1)	(2)	(3)	(4)
Baik/ <i>Good</i>	921,42
Sedang/ <i>Moderate</i>	56,45
Rusak/ <i>Damage</i>	58,18
Rusak Berat/ <i>Severely Damage</i>	57,30
Kabupaten Kupang Kupang Regency	1 090,35

Catatan/ Note: Data tahun 2019 dan 2020 tidak tersedia/ *data of 2019 and 2020 is no available*

Sumber/Source: Dinas Pekerjaan Umum dan Penataan Ruang Kabupaten Kupang/ *Public Work and Spatial Planning Service of Kupang Regency*

8.2 KOMUNIKASI COMMUNICATION

Tabel 8.2.1 **Jumlah Kantor Pos di Kabupaten Kupang Menurut Kecamatan, 2020**
Table 8.2.1 **Number of Post Offices in Kupang Regency by District, 2020**

	Kecamatan <i>Subdistrict</i>	Kantor Pos Pembantu <i>Sub Post Office</i>
	(1)	(2)
01.	Semau	1
02.	Semau Selatan	-
03.	Kupang Barat	1
04.	Nekamese	-
05.	Kupang Tengah	1
06.	Taebenu	-
07.	Amarasi	1
08.	Amarasi Barat	1
09.	Amarasi Selatan	-
10.	Amarasi Timur	-
11.	Kupang Timur	1
12.	Amabi Oefeto Timur	-
13.	Amabi Oefeto	-
14.	Sulamu	-
15.	Fatuleu	1
16.	Fatuleu Barat	-
17.	Fatuleu Tengah	-
18.	Takari	1
19.	Amfoang Selatan	-
20.	Amfoang Barat Daya	-
21.	Amfoang Utara	1
22.	Amfoang Barat Laut	-
23.	Amfoang Timur	-
24.	Amfoang Tengah	-
Kabupaten Kupang Kupang Regency		9

Sumber/Source: PT. POS Indonesia Cabang Kupang/ Pos Indonesia of Kupang Branch

Tabel 8.2.2 Jumlah Surat yang Dikirim di Kabupaten Kupang Menurut Jenis Surat, 2020
Number of Delivered Letters in Kupang Regency by Type of Letter, 2020

Jenis Surat Type of Letter	2019	2020
(1)	(2)	
Surat Pos Standar/Standard Letter	1 094	1 495
Surat Pos Luar Negeri/Overseas Letter	9	-
Surat Pos Terdaftar/Tercatat/Registered Letter	-	-
Surat Pos Kilat Khusus/Express Post Letter	23 773	2 419
Surat Pos Dinas Bebas Bea/Duty Free Governmental Post Letter	-	-
Jumlah/ Total	24 876	3 914

Sumber/Source: PT. POS Indonesia Cabang Kupang/ Pos Indonesia of Kupang Branch

Tabel 8.2.3 Jumlah Pelanggan Telepon di Kabupaten Kupang Menurut Kecamatan, 2018-2020
Table 8.2.3 Number of Fixed Phone Customers in Kupang Regency by Subdistrict, 2018-2020

Kecamatan Subdistrict	2018	2019	2020
(1)	(2)	(3)	(4)
01. Sema	-	-	-
02. Sema Selatan	-	-	-
03. Kupang Barat	-	-	69
04. Nekamese	-	-	1
05. Kupang Tengah	194	216	431
06. Taebenu	282	313	200
07. Amarasi	-	-	-
08. Amarasi Barat	-	-	-
09. Amarasi Selatan	-	-	-
10. Amarasi Timur	-	-	-
11. Kupang Timur	274	304	233
12. Amabi Oefeto Timur	-	-	-
13. Amabi Oefeto	-	-	-
14. Sulamu	-	-	-
15. Fatuleu	-	-	2
16. Fatuleu Barat	-	-	-
17. Fatuleu Tengah	-	-	-
18. Takari	-	-	-
19. Amfoang Selatan	-	-	-
20. Amfoang Barat Daya	-	-	-
21. Amfoang Utara	-	-	-
22. Amfoang Barat Laut	-	-	-
23. Amfoang Timur	-	-	-
24. Amfoang Tengah	-	-	-
Kabupaten Kupang Kupang Regency	750	833	936

Sumber/Source: PT. Telkom Cabang Kupang/ Semi-Privatized Government-Owned Telecommunication Company of Kupang Branch

9

KEUANGAN DAN HARGA *FINANCE AND PRICE*

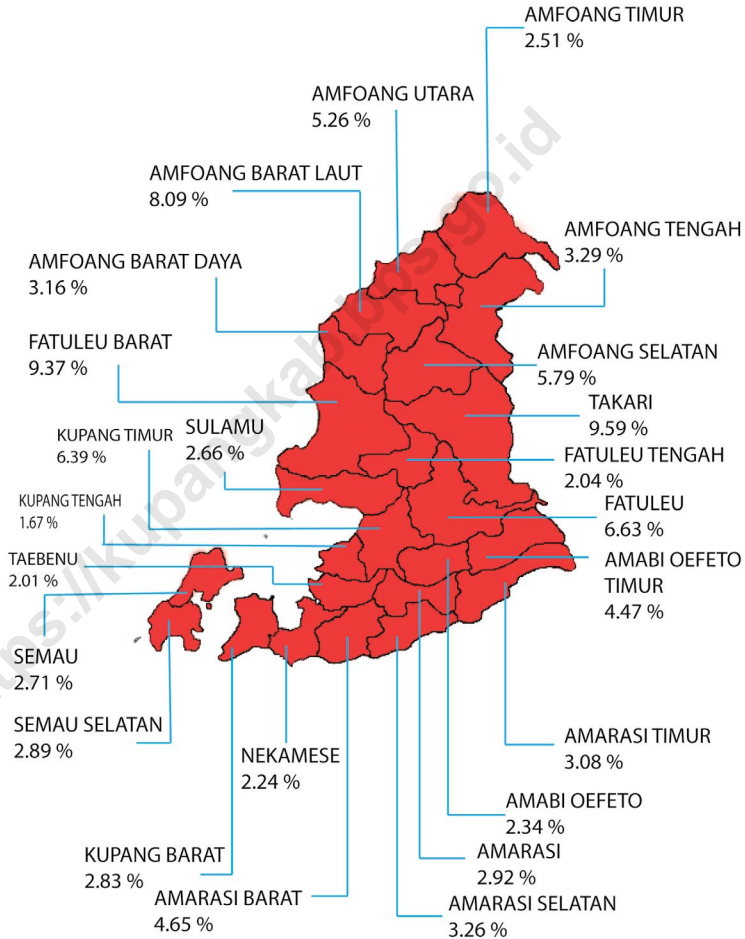


**Jumlah Koperasi Berbadan
Hukum tahun 2020 adalah
sebanyak 395**

PENJELASAN TEKNIS**TECHNICAL NOTES**

- | | |
|---|---|
| <ol style="list-style-type: none"> 1. Cakupan Statistik Keuangan Negara meliputi: <ol style="list-style-type: none"> a. Keuangan Pemerintah Pusat b. Keuangan Pemerintah Daerah Provinsi c. Keuangan Pemerintah Daerah Kabupaten/Kota d. Keuangan Pemerintah Desa. 2. BPS mengumpulkan statistik Keuangan Pemerintah Daerah Kabupaten/Kota melalui instansi terkait di masing-masing kabupaten/kota. 3. Data statistik perbankan bersumber dari Bank Rakyat Indonesia dan Bank Pemerintah Daerah (Bank NTT). 4. Koperasi adalah badan usaha yang beranggotakan orang seorang atau badan hukum Koperasi dengan melandaskan kegiatannya berdasarkan prinsip Koperasi sekaligus sebagai gerakan ekonomi rakyat yang berdasar atas asas kekeluargaan. 5. Data harga-harga berasal dari survei harga yang dilakukan oleh BPS sementara data Koperasi dan pegadaian masing-masing diperoleh dari dinas dan perusahaan terkait di masing-masing wilayah. | <ol style="list-style-type: none"> 1. <i>State Finance Statistics consists of:</i> <ol style="list-style-type: none"> a. <i>Central Government Finance</i> b. <i>Provincial Government Finance</i> c. <i>District-Level Government Finance</i> d. <i>Village-Level Government Finance</i> 2. <i>BPS collects Finance Statistics at regency/municipality levels from related regency/municipality institutions.</i> 3. <i>Banking statistics are from 'Bank Rakyat Indonesia' and Bank of NTT.</i> 4. <i>Cooperative is an establishment which members are people or establishments with legal status of cooperative. Its activities are based on cooperative principles and it is also as economic movement of the people.</i> 5. <i>Data of price is from BPS's survey of price while data of cooperative and pawnshop are collected from related services and establishments in each area. Growth rate presents the progress of value added from a certain time to the previous time (chain progress)</i> |
|---|---|

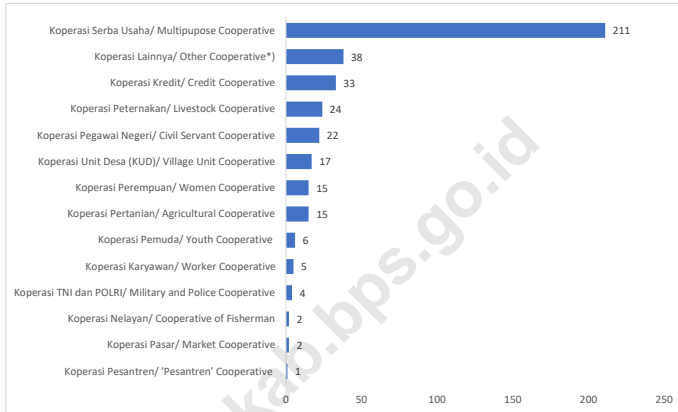
Gambar 9.1 Luas Daerah menurut Kecamatan (%), 2020
Figures 9.1 Area of Subdistrict (%), 2020



Sumber/Source : Berdasarkan Peraturan Menteri Dalam Negeri No. 66 Tahun 2011 tanggal 28 Desember 2011
 Based on Minister Of Home Affairs Regulation No 66/2011, December 28, 2011

Gambar 9.2
Figures

Jumlah Koperasi yang Berbadan Hukum Menurut Jenisnya, 2020
Number of Legal-Status Cooperatives by Type, 2020



Sumber/Source : Dinas Koperasi dan UMKM Kabupaten Kupang/ Cooperative and Medium, Small and Micro Establishment Service of Kupang Regency

9.1 PERBANKAN BANKING

Tabel 9.1.1 **Jumlah Bank Menurut Jenis Bank , 2020**
Table 9.1.1 **Number of Bank Offices by Type of Bank, 2020**

Jenis Barang Commodity	Jumlah Number
(1)	(2)
Bank Umum Pemerintah (BRI Unit)/ <i>Government's Public Bank (Sub-BRI)</i>	3
Bank Umum Swasta Nasional Bank Devisa/ <i>Private National Bank-Foreign Exchange Bank</i>	-
Bank Umum Swasta Nasional Bukan Bank Devisa/ <i>Private National Bank-Non Foreign Exchange Bank</i>	-
Bank Pemerintah Daerah/ <i>Regional Government Bank</i>	1
Bank Perkreditan Rakyat/ <i>Community Credit Bank</i>	-
Jumlah/ Total	4

Sumber/Source : BRI Unit Oesao, BRI Unit Tarus, BRI Unit Camplong dan Bank NTT Cabang Oelamasi/ *Oesao Unit of BRI, Tarus Unit of BRI, Camplong Unit of BRI and Oelamasi Branch of East Nusa Tenggara Bank*

Tabel 9.1.2 Jumlah Penabung dan Besarnya Tabungan Menurut Jenis Bank, 2020
Number of Customers and the Amount of Saving Deposits by Type of Bank, 2020

Jenis Barang Commodity	Penabung Customer	Besar Tabungan Saving Deposit (000 Rp)
(1)	(2)	
Bank Umum Pemerintah (BRI Unit)/Government's Public Bank (Sub-BRI)	32 708	62 515 591
Bank Umum Swasta Nasional Bank Devisa/Private National Bank-Foreign Exchange Bank	-	-
Bank Umum Swasta Nasional Bukan Bank Devisa/Private National Bank-Non Foreign Exchange Bank	-	-
Bank Pemerintah Daerah/Regional Government Bank	83 161	455 056 539 027
Bank Perkreditan Rakyat/Community Credit Bank	-	-
Jumlah/ Total	115 869	455 119 054 618

Sumber/Source : BRI Unit Camplong dan Bank NTT Cabang Oelamasi/ Camplong Unit of BRI and Oelamasi Branch of East Nusa Tenggara Bank

Tabel 9.1.3 **Posisi Kredit BRI Menurut Sektor Ekonomi, 2020**
Table 9.1.3 **Outstanding Credits of BRI by Economic Sector, 2020**

Jenis Barang Commodity	Posisi Kredit Outstanding Credits (Rp)
(1)	(2)
Pertanian/ <i>Agriculture</i>	643 179 968
Pertambangan/ <i>Mining</i>	-
Perindustrian/ <i>Manufacturing</i>	803 974 961
Listrik dan Air/ <i>Electricity and Water Supply</i>	-
Perdagangan/ <i>Trade</i>	9 808 494 521
Konstruksi/ <i>Construction</i>	-
Angkutan/ <i>Transportation</i>	1 768 744 914
Jasa Dunia Usaha/ <i>Business Service</i>	-
Jasa Sosial/ <i>Social Service</i>	-
Jasa Dunia Usaha Lainnya/ <i>Other Business Services</i>	3 055 104 851
PNS / <i>Civil Servant</i>	72 244 041 610
Kredit Usaha Rakyat/ <i>Community Business Credit</i>	7 103 290 045
Lainnya/ <i>Others</i>	-
Jumlah/ Total	95 426 830 870

Sumber/Source : BRI Unit Camplong/ *Camplong Unit of BRI*

Tabel
Table 9.1.4

Posisi Kredit Bank NTT Menurut Sektor Ekonomi, 2020
Outstanding Credits of Bank of NTT by Economic Sector, 2020

Jenis Barang Commodity	Posisi Kredit Outstanding Credits (Rp)
(1)	(2)
Pertanian/ <i>Agriculture</i>	10 463 164 368,39
Pertambangan/ <i>Mining</i>	155 729 864,70
Perindustrian/ <i>Manufacturing</i>	1 084 241 402,80
Listrik dan Air/ <i>Electricity and Water Supply</i>	150 516 174,90
Perdagangan/ <i>Trade</i>	11 523 679 076,30
Konstruksi/ <i>Construction</i>	2 751 119 744,90
Angkutan/ <i>Transportation</i>	3 050 188 635,49
Jasa Dunia Usaha/ <i>Business Service</i>	4 506 505 466,50
Jasa Sosial/ <i>Social Service</i>	5 555 560,00
Lainnya/ <i>Others</i>	401 614 816 593,36
Jumlah/ Total	435 305 516 887,34

Sumber/*Source* : Bank NTT Cabang Oelamasi/ *Oelamasi Branch of East Nusa Tenggara Bank*

9.2 KOPERASI COOPERATIVE

Tabel 9.2.1 **Jumlah Koperasi yang Berbadan Hukum Menurut Jenisnya, 2018-2020**
Table 9.2.1 **Number of Legal-Status Cooperatives by Type, 2018-2020**

Jenis Koperasi Type of Cooperative	2018	2019	2020
(1)	(2)	(3)	(4)
Koperasi Unit Desa (KUD)/ Village Unit Cooperative	17	17	17
Koperasi Serba Usaha/ Multipurpose Cooperative	222	221	211
Koperasi Pegawai Negeri/ Civil Servant Cooperative	21	21	22
Koperasi Karyawan/ Worker Cooperative	5	5	5
Koperasi TNI dan POLRI/ Military and Police Cooperative	4	4	4
Koperasi Kredit/ Credit Cooperative	2	30	33
Koperasi Pertanian/ Agricultural Cooperative	14	15	15
Koperasi Pasar/ Market Cooperative	2	2	2
Koperasi Nelayan/ Cooperative of Fisherman	1	2	2
Koperasi Peternakan/ Livestock Cooperative	23	24	24
Koperasi Pesantren/ 'Pesantren' Cooperative	1	1	1
Koperasi Perempuan/ Women Cooperative	11	15	15
Koperasi Pemuda/ Youth Cooperative	3	6	6
Koperasi Lainnya/ Other Cooperative ¹⁾	49	26	38
Jumlah/ Total	375	389	395

Catatan/ Note : ¹⁾ Koperasi Pemuda, Koperasi Produsen, Koperasi Konsumen, Koperasi Jasa, Pusat Koperasi/ Youth Cooperatives, Producer Cooperatives, Consumption Cooperatives, Service Cooperatives and Center Cooperatives.

Sumber/Source : Dinas Koperasi dan UMKM Kabupaten Kupang/ Cooperative and Medium, Small and Micro Eshtablishment Service of Kupang Regency

Tabel
Table 9.2.2

Jumlah Anggota Koperasi dan KUD yang Berbadan Hukum Menurut Jenisnya, 2020
Number of Members of Village Unit Cooperative and Other Legal-Status Cooperatives by Type, 2020

Jenis Koperasi Type of Cooperative	Jumlah Anggota Number of Members
(1)	(2)
Koperasi Unit Desa (KUD)/ <i>Village Unit Cooperative</i>	3 649
Koperasi Serba Usaha/ <i>Multipurpose Cooperative</i>	10 596
Koperasi Pegawai Negeri/ <i>Civil Servant Cooperative</i>	2 700
Koperasi Karyawan/ <i>Worker Cooperative</i>	401
Koperasi TNI dan POLRI/ <i>Military and Police Cooperative</i>	1 298
Koperasi Kredit/ <i>Credit Cooperative</i>	3 163
Koperasi Pertanian/ <i>Agricultural Cooperative</i>	598
Koperasi Pasar/ <i>Market Cooperative</i>	64
Koperasi Nelayan/ <i>Cooperative of Fisherman</i>	93
Koperasi Peternakan/ <i>Livestock Cooperative</i>	1 667
Koperasi Pesantren/ <i>'Pesantren' Cooperative</i>	63
Koperasi Perempuan/ <i>Women Cooperative</i>	529
Koperasi Pemuda/ <i>Youth Cooperative</i>	153
Koperasi Lainnya/ <i>Other Cooperative</i> ¹⁾	751
Jumlah/ Total	25 725

Catatan/ Note : ¹⁾ Koperasi Pemuda, Koperasi Produsen, Koperasi Konsumen, Koperasi Jasa, Pusat Koperasi/ *Youth Cooperatives, Producer Cooperatives, Consumption Cooperatives, Service Cooperatives and Center Cooperatives.*

Sumber/Source : Dinas Koperasi dan UMKM Kabupaten Kupang/ *Cooperative and Medium, Small and Micro Eshtablishment Service of Kupang Regency*

Tabel 9.2.3 Jumlah Simpanan Anggota Koperasi dan KUD yang Berbadan Hukum, 2020
Total of Members' Deposit of Village Unit Cooperatives and Other Legal Status Cooperatives, 2020

Jenis Koperasi <i>Type of Cooperative</i>	Simpanan (Rp) <i>Deposit</i>		
	Pokok <i>Preliminary</i>	Wajib <i>Obligatory</i>	Sukarela <i>Voluntary</i>
(1)	(2)	(3)	(4)
Koperasi Unit Desa (KUD)/ <i>Village Unit Cooperative</i>	202 234 287	76 028 135	18 558 717
Koperasi Serba Usaha/ <i>Multipurpose Cooperative</i>	2 161 082 309	1 330 461 498	366 923 227
Koperasi Pegawai Negeri/ <i>Civil Servant Cooperative</i>	190 228 446	1 010 456 052	120 937 115
Koperasi Karyawan/ <i>Worker Cooperative</i>	69 450 000	231 935 000	2 460 400
Koperasi TNI dan POLRI/ <i>Military and Police Cooperative</i>	102 256 000	1 560 742 270	635 929 835
Koperasi Simpan Pinjam/ <i>Credit Cooperative</i>	717 504 000	7 116 414 275	19 979 423
Koperasi Pertanian/ <i>Agricultural Cooperative</i>	319 845 000	22 595 600	35 062 038
Koperasi Pasar/ <i>Market Cooperative</i>	3 700 000	3 038 000	-
Koperasi Nelayan/ <i>Cooperative of Fisherman</i>	15 900 000	17 730 000	-
Koperasi Peternakan/ <i>Livestock Cooperative</i>	245 997 500	368 481 775	8 008 946
Koperasi Pesantren/ <i>'Pesantren' Cooperative</i>	6 390 000	-	-
Koperasi Perempuan/ <i>Women Cooperative</i>	125 653 000	112 166 012	53 036 398
Koperasi Pemuda/ <i>Youth Cooperative</i>	90 280 000	210 000	-
Koperasi Lainnya/ <i>Other Cooperative*</i>	950 982 000	519 079 000	102 480 740
Jumlah/ Total	5 201 502 542	12 369 337 617	1 363 376 839

Catatan/ Note : * Koperasi Pemuda, Koperasi Produsen, Koperasi Konsumen, Koperasi Jasa, Pusat Koperasi/ *Youth Cooperatives, Producer Cooperatives, Consumption Cooperatives, Service Cooperatives and Center Cooperatives.*

Sumber/Source : Dinas Koperasi dan UMKM Kabupaten Kupang/ *Cooperative and Medium, Small and Micro Establishment Service of Kupang Regency*

Tabel
Table 9.2.4**Jumlah Nilai Hutang, Piutang, Volume Usaha, Sisa Hasil Usaha, Cadangan dan Lain-lain Menurut Jenis Koperasi (Rupiah), 2020**
Total of Debt Value, Account Receivable, Asset Scale, Net Profit, Reserve and other Funds by Type of Cooperative (Rupiahs), 2020

Jenis Koperasi <i>Type of Cooperative</i>	Hutang <i>Debt</i>	Piutang <i>Account Receivable</i>	Sisa Hasil Usaha Tahun Berjalan <i>Current Year Net Profit</i>
(1)	(2)	(3)	(4)
Koperasi Unit Desa (KUD)/ <i>Village Unit Cooperative</i>	1 965 303 181	801 037 297	9 340 400
Koperasi Serba Usaha/ <i>Multipurpose Cooperative</i>	7 247 492 635	6 235 578 323	650 882 607
Koperasi Pegawai Negeri/ <i>Civil Servant Cooperative</i>	1 193 037 185	1 382 050 370	54 721 897
Koperasi Karyawan/ <i>Worker Cooperative</i>	528 158 245	445 243 300	238 250 244
Koperasi TNI dan POLRI/ <i>Military and Police Cooperative</i>	964 721 622	1 212 193 600	177 294 554
Koperasi Simpan Pinjam/ <i>Credit Cooperative</i>	5 617 710 373	9 969 168 247	1 279 162 452
Koperasi Pertanian/ <i>Agricultural Cooperative</i>	1 264 065 831	502 456 502	35 100 859
Koperasi Pasar/ <i>Market Cooperative</i>	-	121 075 000	455 087 568
Koperasi Nelayan/ <i>Cooperative of Fisherman</i>	-	44 226 000	14 570 492
Koperasi Peternakan/ <i>Livestock Cooperative</i>	89 984 287	244 285 536	12 058 061
Koperasi Pesantren/ <i>'Pesantren' Cooperative</i>	-	-	-
Koperasi Perempuan/ <i>Women Cooperative</i>	286 807 150	210 612 500	40 838 715
Koperasi Pemuda/ <i>Youth Cooperative</i>	-	-	-
Koperasi Lainnya/ <i>Other Cooperative</i> ¹⁾	2 590 010 300	2 702 115 834	48 346 756
Jumlah/ Total	21 747 290 809	23 870 042 509	3 015 654 605

Catatan/ Note : ¹⁾ Koperasi Pemuda, Koperasi Produsen, Koperasi Konsumen, Koperasi Jasa, Pusat Koperasi/ *Youth Cooperatives, Producer Cooperatives, Consumption Cooperatives, Service Cooperatives and Center Cooperatives.*

Sumber/Source : Dinas Koperasi dan UMKM Kabupaten Kupang/ *Cooperative and Medium, Small and Micro Eshtablishment Service of Kupang Regency*

Tabel 9.2.5 **Penyaluran Dana Bergulir Pemberdayaan Koperasi, 2020**
Table **Allocation of Revolving Fund to the Empowerment of Cooperative, 2020**

Uraian Description	Jumlah Anggota Number/ Amount of
(1)	(2)
Kecamatan/ District	12
Desa/ Village	16
Koperasi / Cooperative	18
Kelompok/ Group	-
Anggota/ Members	360
Dana/ Fund (Rp)	685 000 000
Angsuran/ Credits (Rp)	-
Sisa/ Remaining (Rp)	685 000 000

Sumber/Source : Dinas Koperasi dan UMKM Kabupaten Kupang/ Cooperative and Medium, Small and Micro Eshtablishment Service of Kupang Regency

Tabel
Table 9.2.6

Penyaluran Dana Bergulir Pemberdayaan Pengusaha Kecil dan Menengah, 2020
Allocation of Revolving Fund to the Empowerment Micro and Medium Entrepreneurs, 2020

Uraian <i>Description</i>	Jumlah Anggota <i>Number/ Amount of</i>
(1)	(2)
Kecamatan/ <i>District</i>	23
Desa/ <i>Village</i>	94
Koperasi / <i>Cooperative</i>	186
Kelompok/ <i>Group</i>	15
Anggota/ <i>Members</i>	170
Dana/ <i>Fund (Rp)</i>	2 815 000 000
Angsuran/ <i>Credits (Rp)</i>	-
Sisa/ <i>Remaining (Rp)</i>	2 815 000 000

Sumber/Source : Dinas Koperasi dan UMKM Kabupaten Kupang/ *Cooperative and Medium, Small and Micro Eshtablishment Service of Kupang Regency*

Tabel 9.2.7 **Penyaluran Dana Bergulir Pemberdayaan KSP/USP, 2020**
Table **Allocation of Revolving Fund to the Empowerment of KSP/ USP, 2020**

Uraian <i>Description</i>	Jumlah Anggota <i>Number/ Amount of</i>
(1)	(2)
Kecamatan/ District	12
Desa/ Village	16
Koperasi / Cooperative	-
Kelompok/ Group	-
Anggota/ Members	372
Dana/ Fund (Rp)	685 000 000
Angsuran/ Credits (Rp)	-
Sisa/ Remaining (Rp)	685 000 000

Sumber/Source : Dinas Koperasi dan UMKM Kabupaten Kupang/ *Cooperative and Medium, Small and Micro Eshtablishment Service of Kupang Regency*

9.3 PEGADAIAN PAWNSHOP

Tabel 9.3.1 Banyaknya Kredit, Pelunasan dan Sisa Kredit pada Akhir Bulan di Pegadaian Dirinci Per Bulan, 2020
Number of Credits, Redemptions and the Remaining Credit at End of Month in Pawnshop by Month, 2020

Bulan Month	Kredit Credit		Pelunasan Redemption	
	Jumlah Barang Number of Items	Uang Money (Rp 000)	Jumlah Barang Number of Items	Uang Money (Rp 000)
(1)	(2)	(3)	(4)	(5)
Januari/January	3 026	3 337 970	931	1 011 070
Februari/February	2 922	3 501 370	575	689 420
Maret/March	3 008	3 445 110	690	819 560
April/April	2 407	2 822 880	417	599 430
Mei/May	2 442	3 066 240	462	768 790
Juni/June	3 089	4 039 220	826	1 207 810
Juli/July	2 768	3 525 210	787	962 840
Agustus/August	2 326	2 932 540	784	1 161 330
September/September	2 776	4 170 500	897	1 499 550
Oktober/October	2 486	3 434 810	738	1 135 940
Nopember/November	2 745	3 548 040	1 579	1 999 680
Desember/December	2 326	3 003 280	529	721 050
Jumlah/ Total	32 321	40 827 170	9 215	12 576 470
Rata-rata Per Bulan/ Average per Month	2 693	3 402 264	768	1 048 039

Lanjutan Tabel/Continued Table 9.3.1

Bulan Month	Sisa Kredit pada Akhir Bulan Remaining Credit at the end of Month	
	Jumlah Barang Number of Items	Uang Money (Rp 000)
(1)	(2)	(3)
Januari/January
Februari/February
Maret/March
April/April
Mei/May
Juni/June
Juli/July
Agustus/August
September/September
Oktober/October
Nopember/November
Desember/December
Jumlah/ Total
Rata-rata Per Bulan/ Average per Month

Catatan/ Note : Data Pelunasan Sisa Kredit Tidak Tersedia di KCP Pegadaian Oesao/ Redemption data is not available

Sumber/Source : KCP PT. Pegadaian (Persero) Cabang Oesao/ Pawnshop of Oesao Branches

10

PENGELUARAN PENDUDUK

POPULATION EXPENDITURE



Pengeluaran per kapita penduduk Kabupaten Kupang sebulan masih didominasi oleh pengeluaran untuk bahan makanan yakni sebesar 53 persen dari total pengeluaran

PENJELASAN TEKNIS

1. Data pengeluaran dan konsumsi menurut kelompok barang diperoleh dari Survei Sosial Ekonomi Nasional (Susenas) Panel BPS.
2. Ada dua kategori variable konsumsi/pengeluaran penduduk: variable pokok (kor) yang dikumpulkan setiap tahun dan variable sasaran (modul) yang dikumpulkan tiga tahun sekali. Selain itu untuk mendapatkan variable konsumsi/pengeluaran yang berkesinambungan BPS juga melakukan Susenas Panel dengan modul konsumsi, pada tahun 2003, 2004, 2006 dan 2007.
3. Susenas Kor hanya mencakup konsumsi/pengeluaran dalam sub kelompok pengeluaran, seperti padi-padian, umbi-umbian, dsb. Sementara Susenas Panel mencakup jenis konsumsi per komoditi, seperti beras, beras ketan, jagung, tepung beras, dsb yang termasuk dalam sub kelompok padi-padian.
4. Pencatatan data makanan dan minuman jadi dalam Susenas Panel, baik yang dikonsumsi di dalam rumah atau di luar rumah, menggunakan kuesioner tersendiri yaitu lembar pembantu konsumsi/pengeluaran (LPK). Sedangkan di Susenas Kor pencatatan data hanya

TECHNICAL NOTES

1. *Data of expenditure and consumption are obtained from Panel National Socio-Economic Survey (called Susenas for Survei Sosial Ekonomi Nasional).*
2. *There are two categories of consumption/expenditure variables: core variables which are collected every year and module variables which are collected every three year. Besides, in order to maintain data series of expenditure/consumption, in 2003, 2004, 2006 and 2007, BPS conducted panel survey of expenditure/consumption module.*
3. *Core Susenas only covers consumption/expenditure in sub-group of expenditure, such as grain, tubers, and so on. Whereas, Panel Susenas covers consumption by commodity, for instance rice, glutinous rice, corn, rice flour and so on which are included in sub-group of grain*
4. *Data collection of ready-made food and beverages in Panel Susenas either consumed at home or outside the home uses particular questionnaire namely consumption/expenditure supplementary sheet (called LPK for Lembar Pembantu Konsumsi). Meanwhile, in Core Susenas, data*

menggunakan kuesioner baku dan tidak menggunakan LPK.

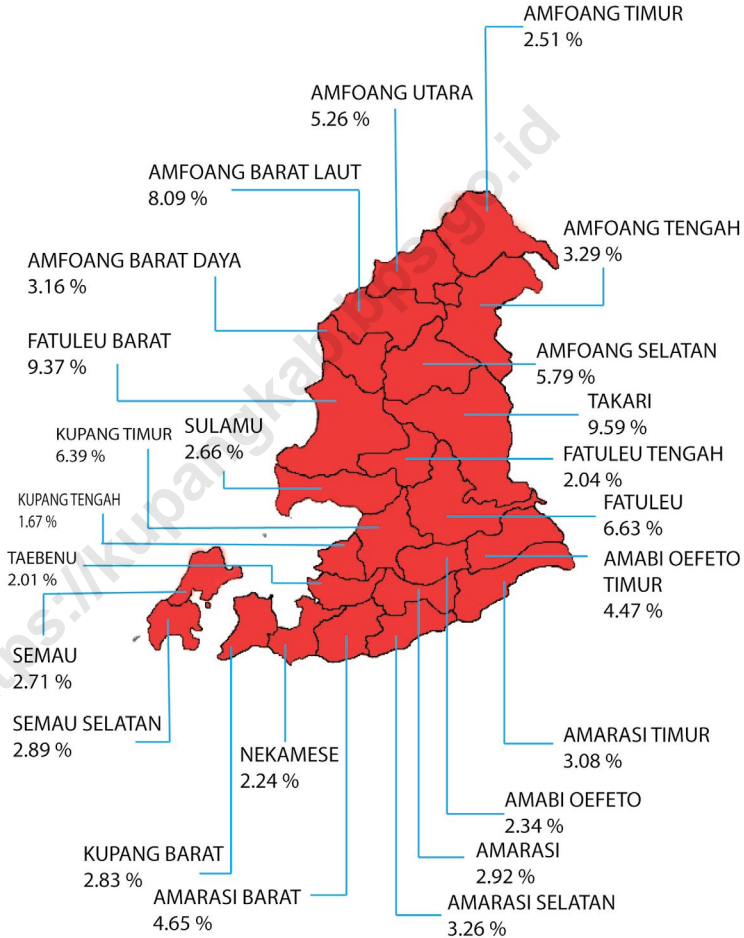
5. Dengan adanya perbedaan-perbedaan yang mendasar antara Susenas Kor dengan Susenas Panel ini, maka idealnya data konsumsi/pengeluaran hasil Susenas hanya dibandingkan untuk masing-masing kategori.
6. Konsumsi dibedakan menjadi dua kelompok, yaitu konsumsi makanan dan bukan makanan. Konsumsi makanan dirinci menjadi lebih dari 200 komoditi dan data yang dikumpulkan mencakup kuantitas dan nilainya. Sedangkan data untuk konsumsi bukan makanan pada umumnya hanya mencakup nilai komoditi yang dikonsumsi saja, kecuali untuk beberapa jenis pengeluaran seperti penggunaan listrik, gas, dan bahan bakar minyak yang selain nilai dikumpulkan juga data kuantitasnya.

recording merely uses standard questionnaire and does not use LPK.

5. *Due to the differences between Core Susenas and Panel Susenas, ideally, data of consumption/expenditure resulted from Susenas should only be compared by categories.*
6. *Consumption is divided into two groups, food and non-food consumption. Food consumption is specified to more than 200 commodities and data collected covers the quantity as well as the value of the commodities. On the other hand, data of non-food consumption, in general, solely covers the value of the commodities consumed except for some particular consumption such as the use of electricity, gas, and fuel, in which apart from the value, data of the quantity is also collected.*

Gambar 10.1
Figures

Luas Daerah menurut Kecamatan (%), 2020
Area of Subdistrict (%), 2020



Sumber/Source : Berdasarkan Peraturan Menteri Dalam Negeri No. 66 Tahun 2011 tanggal 28 Desember 2011
Based on Minister Of Home Affairs Regulation No 66/2011, December 28, 2011

Tabel
Table 10.1**Rata-rata Pengeluaran per Kapita Sebulan Menurut
Kelompok Barang, 2019 dan 2020**
**Average Monthly per Capita Expenditure by Group of
Commodity, 2019 and 2020**

Kelompok Barang <i>Group of Commodity</i>	2019	2020
(1)	(2)	(3)
A. MAKANAN/ FOOD		
Padi-padian/Grain	109 867	113 033
Ubi-ubian/Tubers	995	1 609
Ikan/Fish	27 448	27 392
Daging/Meats	17 509	28 322
Telur dan Susu/Eggs and Milk	13 301	16 341
Sayur-sayuran/Vegetables	36 017	43 371
Kacang-kacangan/Nuts	5 542	6 518
Buah-buahan/Fruits	6 903	9 319
Minyak dan Lemak/Fats and Cooking Oil	9 458	10 503
Bahan Minuman/Non Prepared Drink	17 740	16 969
Bumbu-bumbuan/Spices	4 883	5 263
Konsumsi Lainnya/Miscellaneous Foods	4 328	4 486
Makanan & Minuman Jadi/Ready-made Food & Beverages	83 323	81 049
Rokok dan Tembakau/Cigarettes and Tobaccos	37 586	33 795
Jumlah Makanan/ Total Food	374 900	397 970
B. BUKAN MAKANAN/ Non-Food		
Perumahan dan Fasilitas Rumah Tangga/ <i>Housing and Households Facilities</i>	147 225	192 048
Aneka Barang & Jasa/ <i>Goods & Services</i>	62 517	76 916
Pakaian, Alas Kaki & Tutup Kepala/ <i>Clothes, Footwear and Headwear</i>	14 385	16 121
Barang Tahan Lama/ <i>Durable Goods</i>	28 022	23 504
Pajak Pemakaian dan Premi Asuransi/ <i>Consumption Taxes and Insurance Premium</i>	19 387	20 600
Pesta dan Upacara/ <i>Parties & Ceremonies</i>	2 116	17 862
Jumlah bukan Makanan/ Total non-food	273 652	347 051
Jumlah/ Total	648 552	745 021

Catatan/ Note : Perbedaan jumlah disebabkan oleh pembulatan/ *The difference in total is caused by rounding*

Sumber/Source: Diolah dari Survei Sosial Ekonomi Nasional (SUSENAS) 2020/ *Based on 2020 National Socio-Economic Survey*

Tabel
Table 10.2

Persentase Pengeluaran per Kapita Sebulan Menurut Kelompok Barang, 2019 dan 2020
Average Monthly per Capita Expenditure by Group of Commodity, 2019 and 2020

Kelompok Barang <i>Group of Commodity</i>	2019	2020
(1)	(2)	(3)
A. MAKANAN/ FOOD		
Padi-padian/Grain	16,94	15,17
Ubi-ubian/Tubers	0,15	0,22
Ikan/Fish	4,23	3,68
Daging/Meats	2,70	3,80
Telur dan Susu/Eggs and Milk	2,05	2,19
Sayur-sayuran/Vegetables	5,55	5,82
Kacang-kacangan/Nuts	0,85	0,87
Buah-buahan/Fruits	1,06	1,25
Minyak dan Lemak/Fats and Cooking Oil	1,46	1,41
Bahan Minuman/Non Prepared Drink	2,74	2,28
Bumbu-bumbuan/Spices	0,75	0,71
Konsumsi Lainnya/Miscellaneous Foods	0,67	0,60
Makanan & Minuman Jadi/Ready-made Food & Beverages	12,85	10,88
Rokok dan Tembakau/Cigarettes and Tobaccos	5,80	4,54
Jumlah Makanan/ Total Food	57,81	53,42
B. BUKAN MAKANAN/ Non-Food		
Perumahan dan Fasilitas Rumah Tangga/ Housing and Households Facilities	22,70	25,78
Aneka Barang & Jasa/ Goods & Services	9,64	10,32
Pakaian, Alas Kaki & Tutup Kepala/ Clothes, Footwear and Headwear	2,22	2,16
Barang Tahan Lama/ Durable Goods	4,32	3,15
Pajak Pemakaian dan Premi Asuransi/ Consumption Taxes and Insurance Premium	2,99	2,76
Pesta dan Upacara/ Parties & Ceremonies	0,33	2,40
Jumlah bukan Makanan/ Total non-food	42,19	46,58
Jumlah/ Total	100,00	100,00

Catatan/ Note : Perbedaan jumlah disebabkan oleh pembulatan/ The difference in total is caused by rounding

Sumber/Source: Diolah dari Survei Sosial Ekonomi Nasional (SUSENAS) 2020/ Based on 2020 National Socio-Economic Survey

Tabel
Table 10.3**Persentase Penduduk Menurut Golongan Pengeluaran Per Kapita Sebulan di Kabupaten Kupang, 2020**
Percentage of Population by Per Capita Spending Group a Month in Kupang Regency, 2020

Golongan Pengeluaran Spending Group (Rp)	Persentase Penduduk Percentage of Population
(1)	(2)
100.000 - 149.999	-
150.000 - 199.999	1,06
200.000 - 299.999	9,83
300.000 - 499.999	32,50
500.000 - 749.999	20,15
750.000 - 999.999	13,86
1.000.000 - 1.499.999	16,15
> 1.500.000	6,45
Jumlah /Total	100,00

Catatan/Note: ...

Sumber/Source: BPS, Survei Sosial Ekonomi Nasional (Susenas) Maret/BPS-Statistics Indonesia, National Socioeconomic Survey March

11

PERDAGANGAN

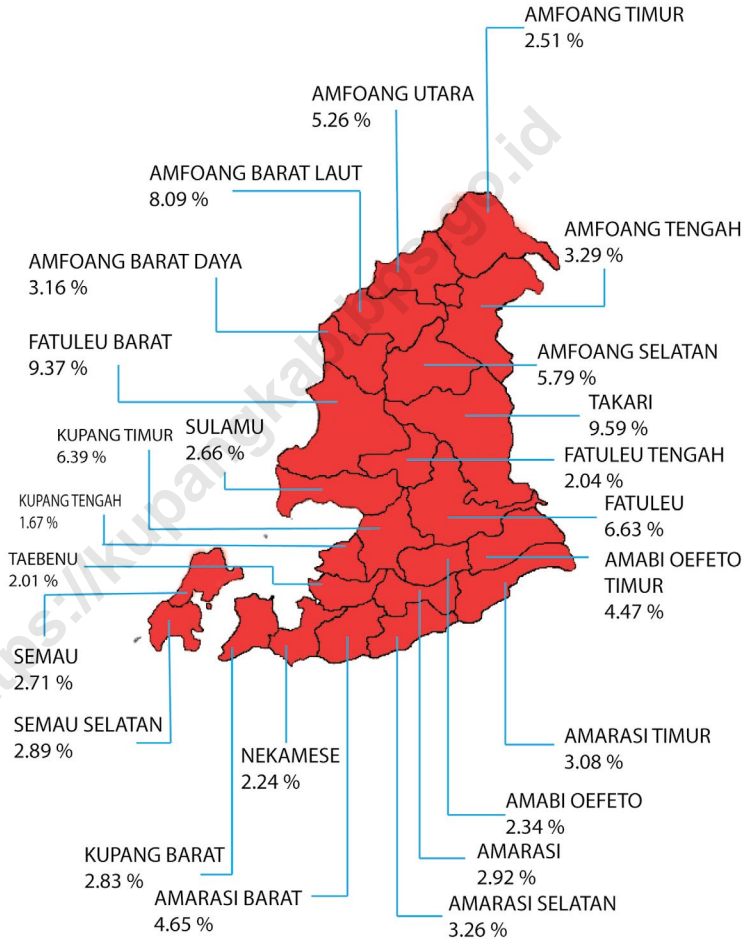
TRADE

Terdapat 40 Perusahaan
Perdagangan di Kabupaten
Kupang Tahun 2019



Gambar 11.1
Figures

Luas Daerah menurut Kecamatan (%), 2020
Area of Subdistrict (%), 2020



Sumber/Source : Berdasarkan Peraturan Menteri Dalam Negeri No. 66 Tahun 2011 tanggal 28 Desember 2011
Based on Minister Of Home Affairs Regulation No 66/2011, December 28, 2011

Tabel 11.1 **Jumlah Perusahaan Perdagangan Menurut Jenis Perusahaan, 2018- 2020**
Table 11.1 **Number of Establishment by Trade Scale , 2018–2020**

Perusahaan Establishment	2018	2019	2020
(1)	(2)	(3)	(4)
Besar	-	19	...
Menengah	-	2	...
Kecil	-	19	...
Jumlah/ Total	-	40	...

Sumber/Source: Dinas Penanaman Modal dan Pelayanan Terpadu Satu Pintu Kabupaten Kupang/ Board of Investment and Integrated Licensing Service of Kupang Regency

Tabel 11.2 **Jumlah Perusahaan Dirinci Berdasarkan Bentuk Badan Hukum, 2019- 2020**
Table 11.2 **Number of Establishment by Type og Legal Entity , 2019– 2020**

Bentuk Badan Hukum <i>Type of Legal Entity</i>	2019	2020
(1)	(2)	(3)
PT <i>Limited Liability Corporation</i>	19	...
Koperasi <i>Cooperative</i>	-	...
Firma <i>Partnership</i>	-	...
CV <i>Limited Partnership</i>	5	...
Perusahaan Perorangan <i>Private Enterprise</i>	16	...
Badan Usaha Lain <i>Other Types of Legal Entities</i>	-	...
Jumlah/ Total	40	...

Sumber/Source: Dinas Penanaman Modal dan Pelayanan Terpadu Satu Pintu Kabupaten Kupang/ *Board of Investment and Integrated Licensing Service of Kupang Regency*

Tabel 11.3 Jumlah Perusahaan Menurut Sektor Usaha, 2019- 2020
Table Number of Establishment by Business Sector, 2019–2020

Sektor Usaha <i>Business Sector</i>	2019	2020
(1)	(2)	(3)
Pertanian, Perkebunan, Kehutanan&Perikanan/ <i>Agriculture, Estates, Forestry & Fishery</i>	10	...
Pertambangan & Penggalian/ <i>Mining & Quarrying</i>	2	...
Industri Pengolahan/ <i>Manufacturing Industry</i>	11	...
Listrik, Gas & Air Minum/ <i>Electricity, Gas & Water Supply</i>	3	...
Bangunan/ <i>Construction</i>	9	...
Perdagangan Besar & Eceran/ <i>Wholesale& Retail</i>	2	...
Angkutan, Pergudangan & Komunikasi/ <i>Transportation, Warehousing & Communication</i>	-	...
Keuangan, Asuransi, Usaha Persewaan Bangunan, Tanah & Jasa Perusahaan/ <i>Finance, Insurance, Ownership & Business Service</i>	1	...
Jasa Kemasyarakatan, Sosial & Perorangan/ <i>Community, Society & Private Services</i>	2	...
Kegiatan yang belum jelas batasannya/ <i>Unclearly Defined Trade</i>	-	...
Jumlah/ Total	40	...

Sumber/Source: Dinas Penanaman Modal dan Pelayanan Terpadu Satu Pintu Kabupaten Kupang/ *Board of Investment and Integrated Licensing Service of Kupang Regency*

Tabel
Table 11.4**Jumlah Pasar Tradisional, Jenis Pasar dan Perkiraan Jumlah Pedagang Menurut Kecamatan, 2019**
Number of Traditional Markets, Market Type and Estimation of Number of Traders by Sub Districts, 2019

Kecamatan <i>Subdistrict</i>	Jumlah Pasar <i>Number of Markets</i>	Frekuensi Kegiatan Pasar <i>Market Frequency</i>	Perkiraan Jumlah Pedagang <i>Estimation Number of Traders</i>
(1)	(2)	(3)	(4)
01. Semaui	3	Mingguan	20
02. Semaui Selatan	2	Mingguan	20
03. Kupang Barat	1
04. Nekamese	1
05. Kupang Tengah	-	Mingguan	50
06. Taebenu	2	Mingguan	20
07. Amarasi	1	Mingguan	15
08. Amarasi Barat	3	Mingguan	100
09. Amarasi Selatan	1	Mingguan	30
10. Amarasi Timur	3	Mingguan	20
11. Kupang Timur	2	Mingguan dan Harian	250
12. Amabi Oefeto Timur	2	Mingguan	15
13. Amabi Oefeto	2	Mingguan	15
14. Sulamu	2	Mingguan	50
15. Fatuleu	2	Mingguan	20
16. Fatuleu Barat	2	Mingguan	50
17. Fatuleu Tengah	2	Mingguan	50
18. Takari	6	Mingguan	100
19. Amfoang Selatan	1	Mingguan	50
20. Amfoang Barat Daya	1	Mingguan	50
21. Amfoang Utara	2	Mingguan	100
22. Amfoang Barat Laut	2	Mingguan	100
23. Amfoang Timur	2	Mingguan	100
24. Amfoang Tengah	1	Mingguan	50
Kabupaten Kupang Kupang Regency	46	-	1275

Sumber/Source: Dinas Penanaman Modal dan Pelayanan Terpadu Satu Pintu Kabupaten Kupang/ Board of Investment and Integrated Licensing Service of Kupang Regency

12

SISTEM NERACA REGIONAL

SYSTEM OF REGIONAL ACCOUNT



**Pertanian, Kehutanan dan Perikanan
masih merupakan sektor utama pembentuk
PDRB Kabupaten Kupang**

PENJELASAN TEKNIS

1. Penghitungan statistik neraca nasional mengikuti buku petunjuk yang diterbitkan oleh Perserikatan Bangsa Bangsa dikenal sebagai "Sistem Neraca Nasional". Namun, penerapan statistik neraca nasional tersebut telah disesuaikan dengan kondisi sosial-ekonomi Indonesia.
2. Produk Domestik Regional Bruto (PDRB) menggambarkan kemampuan suatu wilayah (di tingkat provinsi, kabupaten atau kecamatan) dalam menciptakan output (nilai tambah) pada suatu waktu tertentu.
3. Penyusunan PDRB secara umum menggunakan dua pendekatan yaitu sektoral dan penggunaan. PDRB dari sisi sektoral merupakan penjumlahan seluruh komponen nilai tambah bruto yang mampu diciptakan oleh kegiatan sektor-sektor ekonomi. Sedangkan dari sisi penggunaan menjelaskan tentang penggunaan dari nilai tambah tersebut.
4. Selain itu, PDRB juga terdiri atas 2 (dua) versi penilaian, yaitu Atas Dasar Harga Berlaku dan Atas Dasar Harga Konstan. Pada PDRB atas dasar harga berlaku, produk-produk yang dihasilkan dari sektor-sektor ekonomi dinilai dengan menggunakan harga yang sedang berlaku

TECHNICAL NOTES

1. *The estimation of national accounts statistics refers to the guidelines set-up by United Nation known as "System of National Accounts". The implementation of the method however has been adjusted to Indonesian social-economic condition.*
2. *Gross Regional Domestic Product (GRDP) presents the ability of a region (province, regency or district) in producing output (value added) in a particular period of time.*
3. *The estimation of GRDP commonly uses production and expenditure approaches. GRDP by production approach is the aggregation of all gross value added components produced by economic sectors' activities. While, GRDP by expenditure approach explains the use of the value added.*
4. *Besides, GRDP consists of two types of accounting, namely at Current Price and at constant base year market price. At Current Price, all products produced by economic sectors are valued by the price at reference years or by Current Prices. On the other hand, at constant market price, products are valued*

pada tahun berjalan. Sedangkan harga konstan penilaiannya didasarkan kepada harga satu tahun dasar tertentu. Hingga saat ini PDRB atas dasar harga konstan menggunakan harga tahun 2010.

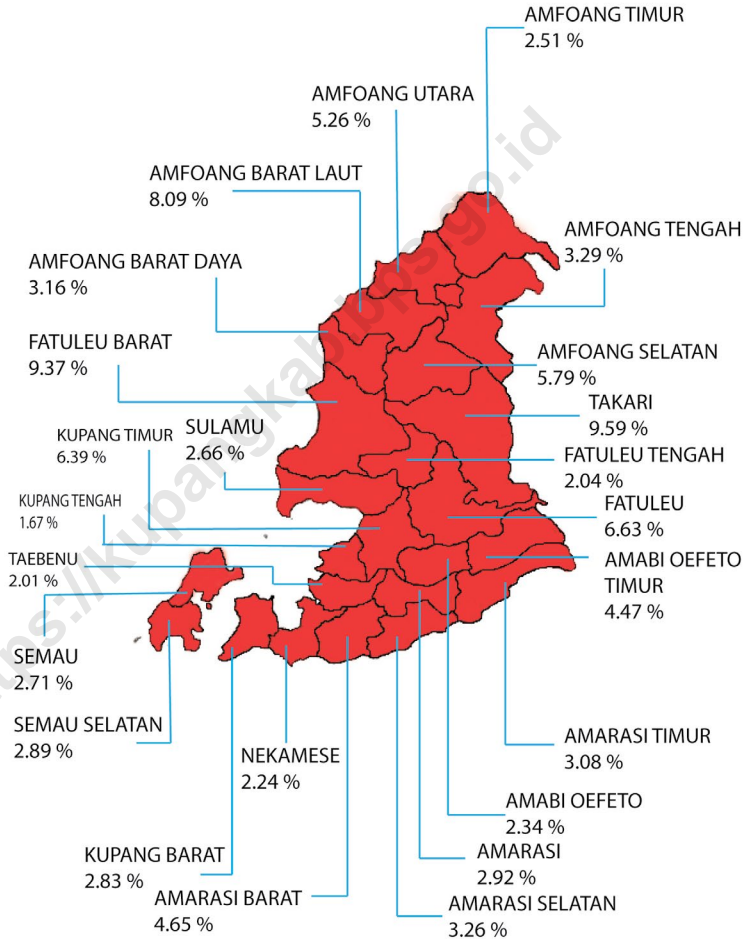
5. Laju pertumbuhan ekonomi diperoleh dari penghitungan PDRB atas dasar harga konstan. Nilai PDRB tahun ke-n dikurangi dengan nilai pada tahun ke n-1 (tahun sebelumnya), dibagi dengan nilai pada tahun ke n-1, kemudian dikalikan dengan 100.
6. Laju pertumbuhan menunjukkan perkembangan nilai tambah dari satu waktu tertentu terhadap waktu sebelumnya (perkembangan berantai).
7. Produk Domestik Regional Bruto Perkapita adalah Produk Domestik Regional Bruto dibagi dengan jumlah penduduk pertengahan tahun

by the price of certain year. Recently, GRDP at constant price uses the price of 2010.

5. *Economic growth derives from GRDP at constant price. GRDP value at year of n is subsided by GRDP value at year of n-1 (previous year), divided by the value at the year of n-1, and finally multiplied by 100.*
6. *Growth rate presents the progress of value added from a certain time to the previous time (chain progress)*
7. *Per capita Gross Regional Domestic Product is Gross Regional Domestic Product divided by mid-year population.*

Gambar 12.1
Figures

Luas Daerah menurut Kecamatan (%), 2020
Area of Subdistrict (%), 2020



Sumber/Source : Berdasarkan Peraturan Menteri Dalam Negeri No. 66 Tahun 2011 tanggal 28 Desember 2011
Based on Minister Of Home Affairs Regulation No 66/2011, December 28, 2011

Tabel 12.1 **Produk Domestik Regional Bruto Atas Dasar Harga Berlaku Menurut Lapangan Usaha (juta rupiah), 2016–2020**
Gross Regional Domestic Product at Current Market Prices by Industry (million rupiahs), 2016–2020

Lapangan Usaha/ Industry	2016	2017	2018	2019	2020
(1)	(2)	(3)	(4)	(5)	(6)
A Pertanian, Kehutanan, dan Perikanan/ <i>Agriculture, Forestry, and Fishing</i>	2 532 643,61	2 773 306,85	3 064 560,5	3 271 894,2	3 392 793,9
B Pertambangan dan Penggalian/ <i>Mining and Quarrying</i>	110 603,71	117 232,62	121 522,7	139 926,5	116 661,3
C Industri Pengolahan/ <i>Manufacturing</i>	115 023,13	122 446,86	135 309,3	146 903,7	144 922,3
D Pengadaan Listrik dan Gas/ <i>Electricity and Gas</i>	1 636,19	1 829,68	2 045,0	2 056,7	2 232,7
E Pengadaan Air; Pengelolaan Sampah, Limbah, dan Daur Ulang/ <i>Water Supply; Sewerage, Waste Management, and Remediation Activities</i>	2 027,57	2 096,28	2 086,9	2 022,6	2 084,0
F Konstruksi/ <i>Construction</i>	725 595,59	758 089,85	836 579,1	964 532,3	881 349,3
G Perdagangan Besar dan Eceran; Reparasi Mobil dan Sepeda Motor/ <i>Wholesale and Retail Trade; Repair of Motor Vehicles and Motorcycles</i>	771 808,43	864 253,36	946 208,6	1 024 811,4	991 086,8
H Transportasi dan Pergudangan/ <i>Transportation and Storage</i>	323 997,30	354 575,16	384 567,3	406 489,8	396 508,7
I Penyediaan Akomodasi dan Makan Minum/ <i>Accommodation and Food Service Activities</i>	10 940,69	12 336,49	13 264,8	13 934,5	12 919,1
J Informasi dan Komunikasi/ <i>Information and Communication</i>	258 271,21	272 804,99	289 085,3	306 789,4	339 515,6

Lanjutan Tabel/*Continued Table* 12.1

Lapangan Usaha/ Industry		2016	2017	2018	2019	2020
(1)		(2)	(3)	(4)	(5)	(6)
K	Jasa Keuangan dan Asuransi/ <i>Financial and Insurance Activities</i>	39 940,07	43 867,93	46 546,1	48 909,1	51 376,1
L	Real Estat/ <i>Real Estate Activities</i>	95 910,92	102 858,13	109 016,7	107 607,2	106 111,0
M,N	Jasa Perusahaan/ <i>Business Activities</i>	2 466,91	2 775,86	2 951,7	3 201,8	2 286,3
O	Administrasi Pemerintahan, Pertahanan, dan Jaminan Sosial Wajib/ <i>Public Administration and Defence; Compulsory Social Security</i>	730 595,25	773 711,51	830 401,2	885 222,9	919 044,6
P	Jasa Pendidikan/ <i>Education</i>	239 589,03	262 433,80	283 635,8	308 923,1	320 742,2
Q	Jasa Kesehatan dan Kegiatan Sosial/ <i>Human Health and Social Work Activities</i>	49 798,11	55 017,09	60 757,2	66 966,2	73 361,5
R,S,T,U	Jasa Lainnya/ <i>Other Services Activities</i>	9 853,98	10 674,85	11 619,4	12 802,5	11 131,5
Produk Domestik Bruto/<i>Gross Domestic Product</i>		6 020 701,71	6 530 311,30	7 140 157,7	7 712 993,7	7 764 126,8

Sumber/*Source*: BPS, berbagai sensus, survei dan sumber lain/ *BPS-Statistic Indonesia, various census, survey and other sources*

Tabel
Table 12.2**Produk Domestik Regional Bruto Atas Dasar Harga
Konstan 2010 Menurut Lapangan Usaha (juta rupiah),
2016–2020**
**Gross Regional Domestic Product at 2010 Constant Market
Prices by Industry (million rupiahs), 2016–2020**

	Lapangan Usaha/ Industry	2016	2017	2018	2019	2020
	(1)	(2)	(3)	(4)	(5)	(6)
A	Pertanian, Kehutanan, dan Perikanan/ <i>Agriculture, Forestry, and Fishing</i>	1 685 917,26	1 762 762,20	1 839 496,4	1 897 132,3	1 938 532,3
B	Pertambangan dan Penggalian/ <i>Mining and Quarrying</i>	87 667,67	93 920,60	97 039,9	111 696,6	90 660,3
C	Industri Pengolahan/ <i>Manufacturing</i>	81 145,42	84 428,62	88 464,2	92 002,9	88 209,1
D	Pengadaan Listrik dan Gas/ <i>Electricity and Gas</i>	1 291,96	1 301,78	1 410,1	1 416,9	1 533,5
E	Pengadaan Air; Pengelolaan Sampah, Limbah, dan Daur Ulang/ <i>Water Supply; Sewerage, Waste Management, and Remediation Activities</i>	1 822,01	1 878,58	1 867,3	1 846,6	1 888,0
F	Konstruksi/ <i>Construction</i>	535 087,53	558 444,43	596 998,3	661 946,5	606 570,5
G	Perdagangan Besar dan Eceran; Reparasi Mobil dan Sepeda Motor/ <i>Wholesale and Retail Trade; Repair of Motor Vehicles and Motorcycles</i>	575 855,23	623 479,61	663 771,5	710 029,2	665 841,4
H	Transportasi dan Pergudangan/ <i>Transportation and Storage</i>	248 951,68	266 314,54	280 782,2	292 422,0	284 939,1
I	Penyediaan Akomodasi dan Makan Minum/ <i>Accommodation and Food Service Activities</i>	6 275,83	6 603,34	7 020,9	7 282,9	6 732,8
J	Informasi dan Komunikasi/ <i>Information and Communication</i>	214 445,42	223 580,49	233 584,5	243 095,0	272 500,7

Lanjutan Tabel/*Continued Table* 12.2

Lapangan Usaha/ <i>Industry</i>		2016	2017	2018	2019	2020
(1)		(2)	(3)	(4)	(5)	(6)
K	Jasa Keuangan dan Asuransi/ <i>Financial and Insurance Activities</i>	31 194,09	32 301,64	33 282,0	34 312,4	36 019,4
L	Real Estat/ <i>Real Estate Activities</i>	68 709,27	72 714,21	75 600,2	75 588,2	74 962,6
M,N	Jasa Perusahaan/ <i>Business Activities</i>	1 798,66	1 953,22	2 036,5	2 150,5	1 494,6
O	Administrasi Pemerintahan, Pertahanan, dan Jaminan Sosial Wajib/ <i>Public Administration and Defence; Compulsory Social Security</i>	431 213,80	446 503,36	469 781,3	487 794,9	507 906,0
P	Jasa Pendidikan/ <i>Education</i>	147 038,17	152 190,10	157 630,3	162 686,5	164 581,9
Q	Jasa Kesehatan dan Kegiatan Sosial/ <i>Human Health and Social Work Activities</i>	34 431,64	36 404,80	38 931,2	41 304,6	42 804,2
R,S,T,U	Jasa Lainnya/ <i>Other Services Activities</i>	6 820,21	7 099,07	7 619,1	8 065,9	6 922,6
Produk Domestik Bruto/<i>Gross Domestic Product</i>		4 159 665,85	4 371 880,61	4 595 316,1	4 830 773,9	4 792 099,0

Sumber/*Source*: BPS, berbagai sensus, survei dan sumber lain/ *BPS-Statistic Indonesia, various census, survey and other sources*

Tabel
Table 12.3

Distribusi Persentase Produk Domestik Regional Bruto Atas Dasar Harga Berlaku Menurut Lapangan Usaha di Kabupaten Kupang, 2016–2020
Percentage Distribution of Gross Regional Domestic Product at Current Market Prices by Industry, 2016–2020

	Lapangan Usaha/Industry	2016	2017	2018	2019	2020
	(1)	(2)	(3)	(4)	(5)	(6)
A	Pertanian, Kehutanan, dan Perikanan/ <i>Agriculture, Forestry, and Fishing</i>	42,07	42,47	42,92	42,42	43,70
B	Pertambangan dan Penggalian/ <i>Mining and Quarrying</i>	1,84	1,80	1,70	1,81	1,50
C	Industri Pengolahan/ <i>Manufacturing</i>	1,91	1,88	1,90	1,90	1,87
D	Pengadaan Listrik dan Gas/ <i>Electricity and Gas</i>	0,03	0,03	0,03	0,03	0,03
E	Pengadaan Air; Pengelolaan Sampah, Limbah, dan Daur Ulang/ <i>Water Supply; Sewerage, Waste Management, and Remediation Activities</i>	0,03	0,03	0,03	0,03	0,03
F	Konstruksi/ <i>Construction</i>	12,05	11,61	11,72	12,51	11,35
G	Perdagangan Besar dan Eceran; Reparasi Mobil dan Sepeda Motor/ <i>Wholesale and Retail Trade; Repair of Motor Vehicles and Motorcycles</i>	12,82	13,23	13,25	13,29	12,76
H	Transportasi dan Pergudangan/ <i>Transportation and Storage</i>	5,38	5,43	5,39	5,27	5,11
I	Penyediaan Akomodasi dan Makan Minum/ <i>Accommodation and Food Service Activities</i>	0,18	0,19	0,19	0,18	0,17
J	Informasi dan Komunikasi/ <i>Information and Communication</i>	4,29	4,18	4,05	3,98	4,37
K	Jasa Keuangan dan Asuransi/ <i>Financial and Insurance Activities</i>	0,66	0,67	0,65	0,63	0,66
L	Real Estat/ <i>Real Estate Activities</i>	1,59	1,58	1,53	1,40	1,37
M,N	Jasa Perusahaan/ <i>Business Activities</i>	0,04	0,04	0,04	0,04	0,03

Lanjutan Tabel/*Continued Table* 12.3

Lapangan Usaha/Industry		2016	2017	2018	2019	2020
(1)		(2)	(3)	(4)	(5)	(6)
0	Administrasi Pemerintahan, Pertahanan, dan Jaminan Sosial Wajib/ <i>Public Administration and Defence; Compulsory Social Security</i>	12,13	11,85	11,63	11,48	11,84
P	Jasa Pendidikan/ <i>Education</i>	3,98	4,02	3,97	4,01	4,13
Q	Jasa Kesehatan dan Kegiatan Sosial/ <i>Human Health and Social Work Activities</i>	0,83	0,84	0,85	0,87	0,94
R,S,T,U	Jasa Lainnya/ <i>Other Services Activities</i>	0,16	0,16	0,16	0,17	0,14
Produk Domestik Bruto/<i>Gross Domestic Product</i>		100,00	100,00	100,00	100,00	100,00

Sumber/*Source*: BPS, berbagai sensus, survei dan sumber lain/ *BPS-Statistic Indonesia, various census, survey and other sources*

Tabel
Table 12.4**Laju Pertumbuhan PDRB Atas Dasar Harga Konstan 2010
Menurut Lapangan Usaha di Kabupaten Kupang, 2017–
2020**
**Growth Rate of GRDP at Constant Market Prices by Industry
in Kupang Regency, 2017–2020**

	Lapangan Usaha/Industry	2017	2018	2019	2020
	(1)	(3)	(4)	(5)	(6)
A	Pertanian, Kehutanan, dan Perikanan/ <i>Agriculture, Forestry, and Fishing</i>	4,56	4,35	3,13	2,18
B	Pertambangan dan Penggalian/ <i>Mining and Quarrying</i>	7,13	3,32	15,10	-18,83
C	Industri Pengolahan/ <i>Manufacturing</i>	4,05	4,78	4,00	-4,12
D	Pengadaan Listrik dan Gas/ <i>Electricity and Gas</i>	0,76	8,32	0,48	8,23
E	Pengadaan Air; Pengelolaan Sampah, Limbah, dan Daur Ulang/ <i>Water Supply; Sewerage, Waste Management, and Remediation Activities</i>	3,10	-0,60	-1,11	2,24
F	Konstruksi/ <i>Construction</i>	4,37	6,90	10,88	-8,37
G	Perdagangan Besar dan Eceran; Reparasi Mobil dan Sepeda Motor/ <i>Wholesale and Retail Trade; Repair of Motor Vehicles and Motorcycles</i>	8,27	6,46	6,97	-6,22
H	Transportasi dan Pergudangan/ <i>Transportation and Storage</i>	6,97	5,43	4,15	-2,56
I	Penyediaan Akomodasi dan Makan Minum/ <i>Accommodation and Food Service Activities</i>	5,22	6,32	3,73	-7,55
J	Informasi dan Komunikasi/ <i>Information and Communication</i>	4,26	4,47	4,07	12,10
K	Jasa Keuangan dan Asuransi/ <i>Financial and Insurance Activities</i>	3,55	3,03	3,10	4,97
L	Real Estat/ <i>Real Estate Activities</i>	5,83	3,97	-0,02	-0,83
M,N	Jasa Perusahaan/ <i>Business Activities</i>	8,59	4,26	5,60	-30,50

Lanjutan Tabel/*Continued Table* 12.4

Lapangan Usaha/Industry	2017	2018	2019	2020
(1)	(3)	(4)	(5)	(6)
0 Administrasi Pemerintahan, Pertahanan, dan Jaminan Sosial Wajib/ <i>Public Administration and Defence; Compulsory Social Security</i>	3,55	5,21	3,83	4,12
P Jasa Pendidikan/ <i>Education</i>	3,50	3,57	3,21	1,17
Q Jasa Kesehatan dan Kegiatan Sosial/ <i>Human Health and Social Work Activities</i>	5,73	6,94	6,10	3,63
R,S,T,U Jasa Lainnya/ <i>Other Services Activities</i>	4,09	7,33	5,86	-14,17
Produk Domestik Bruto/<i>Gross Domestic Product</i>	5,10	5,11	5,12	-0,80

Sumber/*Source*: BPS, berbagai sensus, survei dan sumber lain/ *BPS-Statistic Indonesia, various census, survey and other sources*

Tabel 12.5 **Produk Domestik Regional Bruto Atas Dasar Harga Berlaku Menurut Jenis Pengeluaran di Kabupaten Kupang (miliar rupiah), 2015–2019**
Gross Regional Domestic Product at Current Market Prices by Type of Expenditure (billion rupiahs), 2015–2019

Lapangan Usaha/Industry	2015	2016	2017	2018	2019
(1)	(2)	(3)	(4)	(5)	(6)
1. Pengeluaran Konsumsi Rumah Tangga/ Households Consumption Expenditure	3 162 733,35	3 286 570,50	3 552 876,83	3 732 425,12	3 976 272,61
2. Pengeluaran Konsumsi LNPRT/ NPISHs Consumption Expenditure	157 055,63	163 321,78	178 093,89	204 204,02	223 800,24
3. Pengeluaran Konsumsi Pemerintah/ Government Consumption Expenditure	1 345 130,07	1 497 344,17	1 617 180,86	1 860 585,30	1 952 440,60
4. Pembentukan Modal Tetap Bruto/ Gross Fixed Capital Formation	1 768 891,99	2 181 645,89	2 503 642,81	2 709 874,47	2 913 227,53
5. Perubahan Inventori/ Changes in Inventories	2 739,36	1 803,03	2 146,83	3 124,47	3 592,37
6. Net Ekspor Barang dan Jasa / Net Exports of Goods and Services	-978 151,10	-1 109 983,66	-1 323 629,93	-1 371 455,72	-1 358 889,64
Produk Domestik Bruto/ Gross Domestic Product	5 458 399,30	6 020 701,71	6 530 311,30	7 138 757,68	7 710 443,70

Catatan/Note: Data belum direkonsiliasi/ Data has not been reconciled

Sumber/Source: BPS, berbagai sensus, survei dan sumber lain/ BPS-Statistic Indonesia, various census, survey and other sources

Tabel
Table 12.6**Produk Domestik Regional Bruto Atas Dasar Harga Konstan Menurut Jenis Pengeluaran di Kabupaten Kupang (miliar rupiah), 2015–2019**
Gross Regional Domestic Product at Constant Market Prices by Type of Expenditure (billion rupiahs), 2015–2019

Lapangan Usaha/Industry	2015	2016	2017	2018	2019
(1)	(2)	(3)	(4)	(5)	(6)
1. Pengeluaran Konsumsi Rumah Tangga/ Households Consumption Expenditure	2 560 772,55	2 571 398,48	2 683 167,44	2 762 681,72	2 876 412,42
2. Pengeluaran Konsumsi LNPR/ NPISHs Consumption Expenditure	139 543,74	140 810,56	146 729,70	162 330,59	172 067,12
3. Pengeluaran Konsumsi Pemerintah/ Government Consumption Expenditure	946 485,78	984 199,13	1 012 005,00	1 091 257,73	1 124 483,76
4. Pembentukan Modal Tetap Bruto/ Gross Fixed Capital Formation	1 464 227,31	1 635 366,98	1 812 132,80	1 907 914,97	2 005 322,98
5. Perubahan Inventori/ Changes in Inventories	1 803,82	1 096,86	1 242,39	1 718,78	1 893,10
6. Net Ekspor Barang dan Jasa / Net Exports of Goods and Services	-1 143 894,13	-1 173 206,15	-1 283 396,72	-1 330 087,71	-1 348 565,49
Produk Domestik Bruto/ Gross Domestic Product	3 968 939,07	4 159 665,85	4 371 880,61	4 595 816,08	4 831 613,88

Catatan/Note: Data belum direkonsiliasi/ Data has not been reconciled

Sumber/Source: BPS, berbagai sensus, survei dan sumber lain/ BPS-Statistic Indonesia, various census, survey and other sources

Tabel
Table 12.7

Distribusi Persentase Produk Domestik Regional Bruto Atas Dasar Harga Berlaku Menurut Pengeluaran di Kabupaten Kupang, 2015–2019
Percentage Distribution of Gross Regional Domestic Product at Current Market Prices by Expenditure, 2015–2019

Lapangan Usaha/Industry	2015	2016	2017	2018	2019
(1)	(2)	(3)	(4)	(5)	(6)
1. <i>Pengeluaran Konsumsi Rumah Tangga/ Households Consumption Expenditure</i>	57,94	54,59	54,41	52,28	51,57
2. <i>Pengeluaran Konsumsi LNPRT/ NPISHs Consumption Expenditure</i>	2,88	2,71	2,73	2,86	2,90
3. <i>Pengeluaran Konsumsi Pemerintah/ Government Consumption Expenditure</i>	24,64	24,87	24,76	26,06	25,32
4. <i>Pembentukan Modal Tetap Bruto/ Gross Fixed Capital Formation</i>	32,41	36,24	38,34	37,96	37,78
5. <i>Perubahan Inventori/ Changes in Inventories</i>	0,05	0,03	0,03	0,04	0,05
6. <i>Net Ekspor Barang dan Jasa / Net Exports of Goods and Services</i>	-17,92	-18,44	-20,27	-19,21	-17,62
Produk Domestik Bruto/Gross Domestic Product	100,00	100,00	100,00	100,00	100,00

Catatan/Note: Data belum direkonsiliasi/ *Data has not been reconciled*

Sumber/Source: BPS, berbagai sensus, survei dan sumber lain/ *BPS-Statistic Indonesia, various census, survey and other sources*

Tabel
Table 12.8**Laju Pertumbuhan PDRB Atas Dasar Harga Konstan 2010
Menurut Pengeluaran di Kabupaten Kupang, 2016–
2019**
**Growth Rate of GRDP at Constant Market Prices by
Expenditure in Kupang Regency, 2016–2019**

Lapangan Usaha/Industry	2016	2017	2018	2019
(1)	(2)	(3)	(4)	(5)
1. Pengeluaran Konsumsi Rumah Tangga/ Households Consumption Expenditure	0,41	4,35	2,96	4,12
2. Pengeluaran Konsumsi LNPRT/ NPISHs Consumption Expenditure	0,91	4,20	10,63	6,00
3. Pengeluaran Konsumsi Pemerintah/ Government Consumption Expenditure	3,98	2,83	7,83	3,04
4. Pembentukan Modal Tetap Bruto/ Gross Fixed Capital Formation	11,69	10,81	5,29	5,11
5. Perubahan Inventori/ Changes in Inventories	-	-	-	-
6. Net Ekspor Barang dan Jasa / Net Exports of Goods and Services	-	-	-	-
Produk Domestik Bruto/Gross Domestic Product	4,81	5,10	5,12	5,13

Catatan/Note: Data belum direkonsiliasi/ Data has not been reconciled


Sumber/Source: BPS, berbagai sensus, survei dan sumber lain/ BPS-Statistic Indonesia, various census, survey and other sources

13

PERBANDINGAN KAB/KOTA REGENCY/MUNICIPALITY COMPARISON

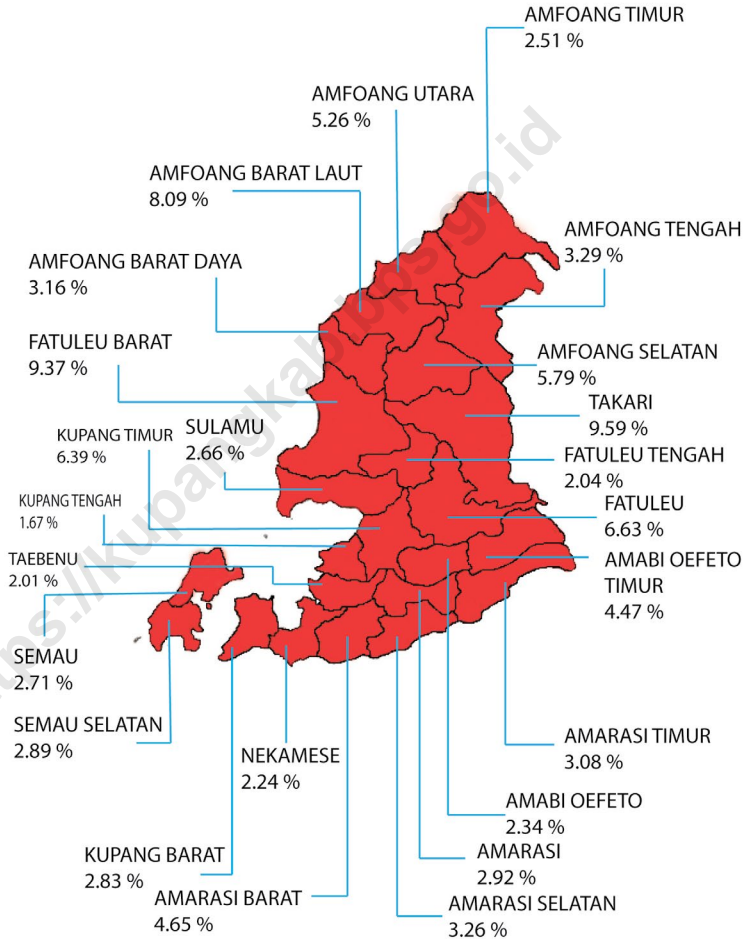
<https://kupangkab.bps.go.id>

**Kota Kupang memiliki Indeks
Pembangunan Manusia tertinggi se
Nusa Tenggara Timur yakni sebesar
79.71 tahun 2020**



Gambar 12.1
Figures

Luas Daerah menurut Kecamatan (%), 2020
Area of Subdistrict (%), 2020



Sumber/Source : Berdasarkan Peraturan Menteri Dalam Negeri No. 66 Tahun 2011 tanggal 28 Desember 2011
Based on Minister Of Home Affairs Regulation No 66/2011, December 28, 2011

Tabel 13.1 Penduduk Kabupaten/Kota Menurut Jenis Kelamin di Provinsi NTT, 2020
Table 13.1 Population of Regencies/ Municipality by Sex within NTT Province, 2020

Kecamatan Subdistrict	Laki-laki Male	Perempuan Female	Jumlah Total
(1)	(2)	(3)	(4)
01. Sumba Barat	74 338	70 759	145 097
02. Sumba Timur	125 967	118 853	244 820
03. Kupang	185 841	180 542	366 383
04. Timor Tengah Selatan	226 269	229 141	455 410
05. Timor Tengah Utara	130 257	129 572	259 829
06. Belu	109 319	108 654	217 973
07. Alor	104 662	107 210	211 872
08. Lembata	65 508	70 422	135 930
09. Flores Timur	135 798	141 098	276 896
10. Sikka	155 927	166 026	321 953
11. Ende	132 545	138 218	270 763
12. Ngada	81 597	83 657	165 254
13. Manggarai	156 395	156 460	312 855
14. Rote Ndao	72 428	71 336	143 764
15. Manggarai Barat	129 267	127 050	256 317
16. Sumba Tengah	43 877	41 605	85 482
17. Sumba Barat Daya	155 716	147 934	303 650
18. Nagekeo	78 955	80 777	159 732
19. Manggarai Timur	139 461	136 142	275 603
20. Sabu Raijua	45 612	43 715	89 327
21. Malaka	90 908	92 990	183 898
22. Kota Kupang	223 124	219 634	442 758
NTT	2 663 771	2 661 795	5 325 566

Sumber/Source: Hasil SP2020 (September)/The result of the 2020 Population Census (September)

Tabel
Table 13.2**Laju Pertumbuhan PDRB ADHK 2010 Menurut Kabupaten/
Kota di Provinsi NTT, 2017-2020**
**Rate of Growth of GRDP at Constant 2010 Prices of
Regencies/Municipality within NTT Province, 2017-2020**

Kecamatan Subdistrict	2017	2018	2019	2020
(1)	(2)	(3)	(4)	(5)
01. Sumba Barat	5,03	5,07	5,13	-0,27
02. Sumba Timur	5,17	5,19	5,13	-0,83
03. Kupang	5,10	5,11	5,12	-0,80
04. Timor Tengah Selatan	5,02	5,10	5,10	-0,06
05. Timor Tengah Utara	5,01	5,03	5,10	-0,55
06. Belu	5,78	5,60	5,38	0,40
07. Alor	5,04	5,06	5,10	-0,55
08. Lembata	5,03	5,04	5,09	-0,37
09. Flores Timur	4,49	4,74	4,81	0,87
10. Sikka	5,27	5,26	5,19	-0,85
11. Ende	5,04	4,92	5,08	-1,33
12. Ngada	5,17	5,00	5,02	0,04
13. Manggarai	5,09	5,09	5,00	-0,79
14. Rote Ndao	5,42	5,41	5,24	0,30
15. Manggarai Barat	5,11	5,23	5,54	0,89
16. Sumba Tengah	4,92	4,95	5,01	0,86
17. Sumba Barat Daya	5,05	5,01	5,06	0,10
18. Nagekeo	4,83	4,75	4,31	0,63
19. Manggarai Timur	5,08	5,00	4,98	0,87
20. Sabu Raijua	5,10	5,13	5,12	-0,39
21. Malaka	5,11	5,11	4,90	0,97
22. Kota Kupang	6,83	6,59	6,03	-2,05
NTT	5,11	5,11	5,24	-0,83

Sumber/Source: BPS Provinsi NTT/ BPS - Statistics of NTT Province

Tabel
Table 13.3

**Jumlah Penduduk Miskin Menurut Kabupaten/Kota di
Provinsi NTT, 2016-2020**
**Number of Poor Population by Regency/Municipality in NTT
Province, 2016-2020**

Kecamatan Subdistrict	2016	2017	2018	2019	2020
(1)	(2)	(3)	(4)	(5)	(6)
01. Sumba Barat	36,21	36,69	36,3	36,56	36,95
02. Sumba Timur	78,19	78,18	76,8	77,39	77,30
03. Kupang	82,57	84,35	88,67	92,02	94,94
04. Timor Tengah Selatan	138,43	136,45	130,63	130,31	128,98
05. Timor Tengah Utara	59,34	58,59	56,09	56,94	56,98
06. Belu	33,13	33,95	33,91	34,08	34,18
07. Alor	44,95	43,9	44,13	44,32	43,55
08. Lembata	35,18	36,26	36,95	37,46	37,92
09. Flores Timur	25,65	26,97	27,99	27,83	27,89
10. Sikka	45,14	45,01	44,02	43,32	42,18
11. Ende	64,65	65,11	66,01	63,45	65,22
12. Ngada	19,76	20,21	20,79	20,31	20,62
13. Manggarai	72,65	71,86	69,32	69,33	69,52
14. Rote Ndao	45,06	45,57	46,12	47,66	48,77
15. Manggarai Barat	49,55	49,39	48,53	49,23	49,40
16. Sumba Tengah	25,34	25,37	24,93	25,12	25,37
17. Sumba Barat Daya	99,26	99,55	97,28	96,3	97,81
18. Nagekeo	19,18	19,2	18,69	18,7	18,51
19. Manggarai Timur	76,37	74,85	74,88	75,83	76,69
20. Sabu Raijua	28,58	28,22	28,88	29,49	30,14
21. Malaka	31,14	30,91	30,79	30,83	31,12
22. Kota Kupang	39,59	40,22	40,44	39,86	39,72
NTT	1 149,92	1 150,79	1 142,17	1 146,32	1 153,76

Sumber/Source: BPS Provinsi NTT/ BPS - Statistics og NTT Province

Tabel
Table 13.4**Indeks Pembangunan Manusia Menurut Kabupaten/Kota
di Provinsi NTT, 2015-2020**
**Human Development Index by Regencies/Municipality
within NTT Province, 2015-2020**

Kecamatan Subdistrict	2016	2017	2018	2019	2020
(1)	(2)	(3)	(4)	(5)	(6)
01. Sumba Barat	61,85	62,30	62,91	63,56	63,53
02. Sumba Timur	63,22	64,19	64,65	65,34	65,52
03. Kupang	62,39	62,79	63,55	64,43	64,32
04. Timor Tengah Selatan	60,37	61,08	61,58	62,23	62,15
05. Timor Tengah Utara	61,54	62,03	62,65	63,34	63,53
06. Belu	61,04	61,44	61,86	62,54	62,68
07. Alor	58,99	59,61	60,14	61,03	61,33
08. Lembata	62,81	63,09	63,96	64,91	64,74
09. Flores Timur	61,9	62,89	63,55	64,34	64,22
10. Sikka	62,42	63,08	63,89	64,75	65,11
11. Ende	65,74	66,11	66,62	67,20	67,04
12. Ngada	65,61	66,47	67,10	67,76	67,88
13. Manggarai	61,67	62,24	63,32	64,15	64,54
14. Rote Ndao	59,28	60,51	61,51	62,22	62,39
15. Manggarai Barat	60,63	61,65	62,58	63,50	63,89
16. Sumba Tengah	58,52	59,39	60,07	61,01	61,53
17. Sumba Barat Daya	61,31	61,46	61,89	62,6	62,28
18. Nagekeo	63,93	64,74	65,35	65,88	65,81
19. Manggarai Timur	57,50	58,51	59,49	60,47	60,85
20. Sabu Raijua	54,16	55,22	55,79	56,66	57,02
21. Malaka	58,29	58,9	59,66	60,34	60,21
22. Kota Kupang	78,14	78,25	78,84	79,55	79,71
NTT	63,13	63,73	64,39	65,23	65,19

Sumber/Source: BPS Provinsi NTT/ BPS - Statistics og NTT Province

DATA

MENCERDASKAN BANGSA

Enlighten the Nation



**BADAN PUSAT STATISTIK
KABUPATEN KUPANG**

Jalan Timor Raya KM. 36, Oelamasi
Website : kupangkab.bps.go.id
Mailbox : bps5303@bps.go.id

2302-2442



9 772302 244000