

# KABUPATEN SUMBAWA BARAT DALAM ANGKA

*SUMBAWA BARAT REGENCY IN FIGURES*

## 2021



*BADAN PUSAT STATISTIK KABUPATEN SUMBAWA BARAT  
BPS - STATISTICS OF SUMBAWA BARAT REGENCY*



# KABUPATEN SUMBAWA BARAT DALAM ANGKA

*SUMBAWA BARAT REGENCY IN FIGURES*

**2021**



<https://sumbawabarat.kab.bps.go.id>

**Kabupaten Sumbawa Barat Dalam Angka  
Sumbawa Barat Regency in Figures  
2021**

ISSN: 27156532

No. Publikasi/*Publication Number*: 52070.2101

Katalog /*Catalog*: 1102001.5207

Ukuran Buku/*Book Size*: 14,8 cm x 21 cm

Jumlah Halaman/*Number of Pages* : xlii + 386 hal/*pages*

Naskah/*Manuscript*:

BPS Kabupaten Sumbawa Barat

*BPS-Statistics of Sumbawa Barat Regency*

Penyunting/*Editor*:

BPS Kabupaten Sumbawa Barat

*BPS-Statistics of Sumbawa Barat Regency*

Gambar Kover/*Cover Design*:

Seksi Integrasi Pengolahan dan Diseminasi Statistik

*Section of Integration Processing and Statistics Dissemination*

Ilustrasi Kover/*Cover Illustration*:

-

-

Diterbitkan oleh/*Published by*:

©BPS Kabupaten Sumbawa Barat

©*BPS-Statistics of Sumbawa Barat Regency*

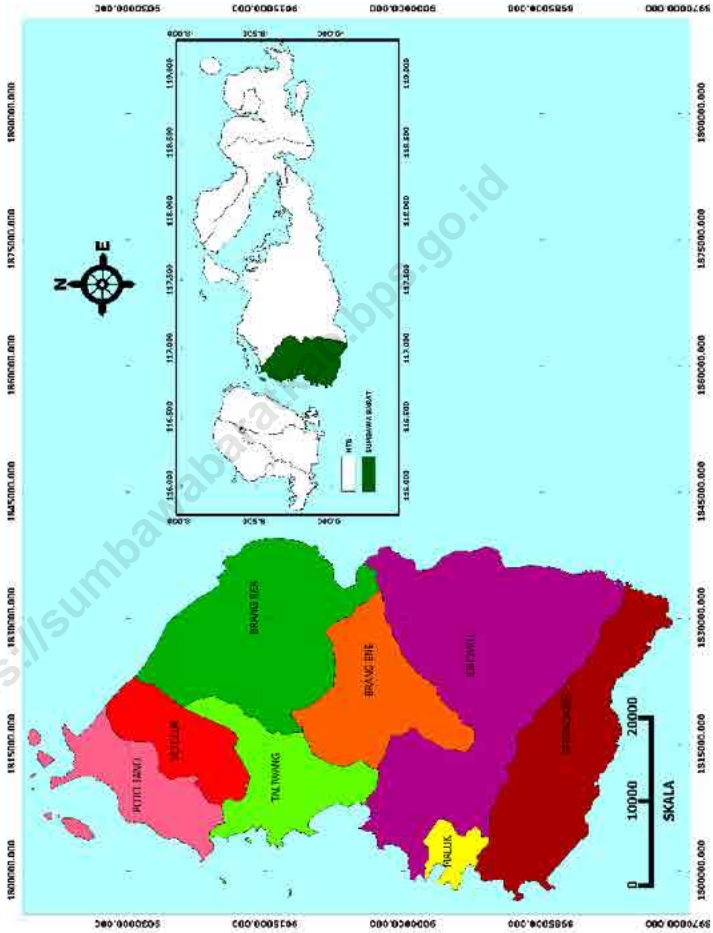
Dicetak oleh/*Printed by*:

CV. Maharani

Dilarang mengumumkan, mendistribusikan, mengomunikasikan, dan/atau menggandakan sebagian atau seluruh isi buku ini untuk tujuan komersil tanpa izin tertulis dari Badan Pusat Statistik Kabupaten Sumbawa Barat.

*Prohibited to announce, distribute, communicate, and/or copy part or all of this book for commercial purpose without permission from BPS-Statistics of Sumbawa Barat Regency.*

# PETA WILAYAH KABUPATEN SUMBAWA BARAT MAP OF SUMBAWA BARAT REGENCY





**KEPALA BPS KABUPATEN SUMBAWA BARAT**  
**CHIEF STATISTICIAN OF SUMBAWA BARAT REGENCY**



**Ir. Muhammad Ahyar**







## KATA PENGANTAR

Sumbawa Barat Dalam Angka 2021 merupakan publikasi tahunan yang diterbitkan oleh BPS Kabupaten Sumbawa Barat. Disadari bahwa publikasi ini belum sepenuhnya memenuhi harapan pihak pemakai data khususnya para perencana, namun diharapkan dapat membantu melengkapi penyusunan rencana pembangunan di Kabupaten Sumbawa Barat.

Publikasi ini dapat terwujud berkat kerja sama dan bantuan dari berbagai pihak baik instansi pemerintah maupun swasta. Kepada semua pihak yang telah memberikan bantuan disampaikan penghargaan dan terima kasih yang sebesar-besarnya.

Walaupun publikasi ini telah disiapkan sebaik-baiknya, namun disadari masih ada kekurangan dan kesalahan yang terjadi. Untuk perbaikan publikasi ini, tanggapan dan saran yang bersifat konstruktif dari para pemakai sangat diharapkan.

Taliwang, Februari 2021  
Kepala Badan Pusat Statistik  
Kabupaten Sumbawa Barat

**Ir. Muhammad Ahyar**



## **PREFACE**

*Sumbawa Barat in Figures 2021 is an annual publication written by BPS Regency of Sumbawa Barat. Honestly, this publication has not perfect yet and has not filled the user's hope, especially for the planners yet, but hopely it can help to equip compilation of development planning in this new regency.*

*This comprehensive publication has been made possible with the assistance and contribution from several governmental institutions and private organizations. To all parties who have been involved in the preparation of this publication, I would like to express my sincerest appreciation and gratitude.*

*Comments and constructive suggestions for the improvement of this publication are always welcome.*

*Taliwang, February 2021  
Chief Statistician of  
Sumbawa Barat Regency*

**Ir. Muhammad Ahyar**

## DAFTAR ISI / CONTENTS

	Halaman Page
Kata Pengantar/ <i>Preface</i> .....	vii
Daftar Isi/ <i>Contents</i> .....	ix
Daftar Tabel/ <i>List of Tables</i> .....	xi
Daftar Gambar/ <i>List of Figures</i> .....	xxxvii
1. Geografi dan Iklim/ <i>Geography and Climate</i> .....	1
2. Pemerintahan/ <i>Government</i> .....	15
3. Penduduk dan Ketenagakerjaan/ <i>Population and Employment</i> .....	67
4. Sosial dan Kesejahteraan Rakyat/ <i>Social and Welfare</i> .....	105
5. Pertanian, Kehutanan, Peternakan, dan Perikanan/ <i>Agriculture, Forestry, Livestock, and Fishery</i> .....	223
6. Industri, Pertambangan, dan Energi/ <i>Industry, Mining, and Energy</i> .....	291
7. Pariwisata/ <i>Tourism</i> .....	303
8. Transportasi dan Komunikasi/ <i>Transportation and Communication</i> .....	315
9. Perbankan, Koperasi, dan Harga-harga/ <i>Banking, Cooperative, dan Prices</i> .....	333
10. Pengeluaran Penduduk/ <i>Population Expenditure</i> .....	345
11. Sistem Neraca Regional/ <i>System of Regional Accounts</i> .....	355
12. Perbandingan Antar Kabupaten/ <i>Regency/Municipal Comparison</i> .....	377



## DAFTAR TABEL/LIST OF TABLES

Halaman  
Page

<b>1.</b>	<b>GEOGRAFI DAN IKLIM/GEOGRAPHY AND CLIMATE</b>	
<b>1.1</b>	<b>KEADAAN GEOGRAFI</b>	
	<b>GEOGRAPHY CONDITION</b>	
1.1.1	Luas Daerah dan Jumlah Pulau Menurut Kecamatan di Kabupaten Sumbawa Barat, 2020 <i>Total Area and Number of Islands by Subdistrict in Sumbawa Barat Regency, 2020</i> .....	8
1.1.2	Tinggi Wilayah dan Jarak ke Ibukota Kabupaten Sumbawa Barat Menurut Kecamatan, 2020 <i>Altitude and Distance to the Capital of Sumbawa Barat Regency by Subdistrict, 2020</i> .....	10
<b>1.2</b>	<b>KEADAAN IKLIM</b>	
	<b>CLIMATE CONDITION</b>	
1.2.1	Pengamatan Unsur Iklim Menurut Bulan di Stasiun Meteorologi Sultan Muhammad Kaharuddin, 2020 <i>Observation of Climate Elements in Sumbawa Barat Regency By Months at Sultan Muhammad Kaharuddin Meteorology Station, 2020</i> .....	11
<b>2.</b>	<b>PEMERINTAHAN/GOVERNMENT</b>	
<b>2.1</b>	<b>WILAYAH ADMINISTRATIF</b>	
	<b>ADMINISTRATIVE AREA</b>	
2.1.1	Jumlah Desa <sup>1</sup> /Kelurahan Menurut Kecamatan di Kabupaten Sumbawa Barat, 2016–2020 <i>Number of Villages<sup>1</sup>/Kelurahan by Subdistrict in Sumbawa Barat Regency, 2016–2020</i> .....	22
2.1.2	Jumlah Kepala Desa/Lurah Menurut Kecamatan dan Jenis Kelamin di Kabupaten Sumbawa Barat, 2020 <i>Numbers of Head Villages by Subdistrict and Gender in Sumbawa Barat Regency, 2020</i> .....	23

2.1.3	Jumlah Kepala Desa/Lurah Menurut Kecamatan dan Pendidikan di Kabupaten Sumbawa Barat, 2020 <i>Numbers of Head Villages by Subdistrict and Education in Sumbawa Barat Regency, 2020</i> .....	24
2.1.4	Jumlah Sekretaris Desa/Lurah Menurut Kecamatan dan Pendidikan di Kabupaten Sumbawa Barat, 2020 <i>Numbers of Village Secretary by Subdistrict and Education in Sumbawa Barat Regency, 2020</i> .....	25
2.1.5	Jumlah Sekretaris Desa/Lurah Menurut Kecamatan dan Tingkat Pendidikan di Kabupaten Sumbawa Barat, 2020 <i>Numbers of Village Secretary by Subdistrict and Education in Sumbawa Barat Regency, 2020</i> .....	26
2.1.6	Jumlah Desa Menurut Status Hukum Desa di Kabupaten Sumbawa Barat, 2020 <i>Numbers of Village by Legal Status in Sumbawa Barat Regency, 2020</i> .	27
<b>2.2</b>	<b>DEWAN PERWAKILAN RAKYAT DAERAH REGIONAL HOUSE OF REPRESENTATIVE</b>	
2.2.1	Jumlah Anggota Dewan Perwakilan Rakyat Daerah Menurut Partai Politik dan Jenis Kelamin di Kabupaten Sumbawa Barat, 2018 <i>Number of Regional Board of People Representatives's Members by Political Parties and Sex in Sumbawa Barat Regency, 2018</i> .....	28
2.2.2	Jumlah Anggota DPRD Menurut Partai Politik dan Pendidikan di Kabupaten Sumbawa Barat, 2018 <i>Number of Regional Board of People Representatives's Members by Political Parties and Educational, 2018</i> .....	29
<b>2.3</b>	<b>SUMBER DAYA MANUSIA HUMAN RESOURCES</b>	
2.3.1	Jumlah Pegawai Negeri Sipil Menurut Jabatan dan Jenis Kelamin di Kabupaten Sumbawa Barat, Desember 2019 dan Desember 2020 <i>Number of Civil Servants by Occupation and Sex in Sumbawa Barat Regency, December 2019 dan December 2020</i> .....	30

2.3.2	Jumlah Pegawai Negeri Sipil Menurut Tingkat Pendidikan dan Jenis Kelamin di Kabupaten Sumbawa Barat, Desember 2019 dan Desember 2020 <i>Number of Civil Servants by Educational Level and Sex in Sumbawa Barat Regency, December 2019 and December 2020 .....</i>	32
2.3.3	Jumlah Pegawai Negeri Sipil Menurut Masa Kerja dan Jenis Kelamin di Kabupaten Sumbawa Barat, 2020 <i>Number of Civil Servants by Years of Service and Sex in Sumbawa Barat Regency, 2020 .....</i>	34
2.3.3	Jumlah Pegawai Negeri Sipil Menurut Tingkat Kepangkatan dan Jenis Kelamin di Kabupaten Sumbawa Barat, Desember 2019 dan Desember 2020 <i>Number of Civil Servants by Hierarchy and Sex in Sumbawa Barat Regency, December 2019 and December 2020 .....</i>	35
2.3.5	Jumlah Pegawai Negeri Sipil Menurut Dinas/Instansi Pemerintah dan Jenis Kelamin di Kabupaten Sumbawa Barat, Desember 2019 <i>Number of Civil Servants by Type of Institution and Sex in Sumbawa Barat Regency, December 2019.....</i>	37
<b>2.4</b>	<b>KEUANGAN PEMERINTAH</b> <b>GOVERNMENT FINANCE</b>	
2.4.1	Realisasi Pendapatan Pemerintah Kabupaten Sumbawa Barat Menurut Jenis Pendapatan (ribu rupiah), 2016–2019 <i>Actual Sumbawa Barat Regency Government Revenues by Kind of Revenues (thousand rupiahs), 2016–2019.....</i>	40
2.4.2	Realisasi Belanja Pemerintah Kabupaten Sumbawa Barat Menurut Jenis Belanja (ribu rupiah), 2016–2019 <i>Actual Sumbawa Barat Regency/Municipal Government Expenditures by Kind of Expenditures (thousand rupiahs), 2016–2019 .....</i>	42
<b>2.5</b>	<b>PEMILIHAN UMUM</b> <b>GENERAL ELECTION</b>	
2.5.1	Jumlah Pemilih Terdaftar Pada Pemilu Legislatif Tahun 2019 di Kabupaten Sumbawa Barat Menurut Kecamatan <i>Number Of Registered Voters On Legislative Election 2019 of Sumbawa Barat Regency By Subdistrict.....</i>	44

2.5.2	Jumlah Pemilih Yang Menggunakan Hak Pilih Pada Pemilu Legislatif tahun 2019 Menurut Kecamatan di Kabupaten Sumbawa Barat <i>Number Of Voters Using The Voting Rights In Legislative Elections 2019 By Subdistrict in Sumbawa Barat Regency</i> .....	45
2.5.3	Jumlah Suara Sah Pada Pemilu Legislatif Tahun 2019 di Kabupaten Sumbawa Barat Menurut Kecamatan <i>Number Of Votes In Legislative Election 2019 of Sumbawa Barat Regency By Subdistrict</i> .....	46
2.5.4	Perolehan Suara Sah Partai Politik Peserta Pemilu 2019 di Kabupaten Sumbawa Barat <i>Valid Voters have been obtained by Political Party on General Election 2019 of Sumbawa Barat Regency</i> .....	48
2.5.5	Perolehan Kursi DPRD II Partai Politik Peserta Pemilu 2019 di Kabupaten Sumbawa Barat <i>Acquisition of DPRD II Chair for Political Parties Participating in the 2019 Elections in Sumbawa Barat Regency</i> .....	49
2.5.6	Perolehan Suara Pasangan Calon Presiden/Wakil Presiden di Kabupaten Sumbawa Barat Menurut Kecamatan, 2019 <i>Number of Voters have been Obtained by Candidate of President/Vice President by Subdistrict, 2019</i> .....	50
2.5.7	Persentase Perolehan Suara Pasangan Calon Presiden/ Wakil Presiden di Kabupaten Sumbawa Barat Menurut Kecamatan, 2019 <i>Percentage Number of Voters have been Obtained by Candidate of President/Vice President by Subdistrict, 2019</i> .....	51
2.5.8	Data Pemilihan Gubernur Nusa Tenggara Barat 2018 per Kecamatan Kabupaten Sumbawa Barat <i>Election results of 2018 the Governor of Nusa Tenggara Barat by Subdistrict Sumbawa Barat Regency</i> .....	52
2.5.9	Perolehan Suara Pasangan Calon Gubernur/Wakil Gubernur di Kabupaten Sumbawa Barat, 2018 <i>Number of Voters have been Obtained by Candidate of Governor/Vice Governor in Sumbawa Barat Regency, 2018</i> .....	53
2.5.10	Perolehan Suara Pasangan Calon Gubernur/Wakil Gubernur di Kabupaten Sumbawa Barat Menurut Kecamatan, 2018 <i>Number of Voters have been Obtained by Candidate of Governor/Vice Governor in Sumbawa Barat Regency by Subdistrict, 2018</i> .....	54



2.5.11	Jumlah Pemilih Pada Pilkada Bupati/Wakil Bupati di Kabupaten Sumbawa Barat Menurut Kecamatan, 2016 <i>Number of Voters have been Obtained by Elections of Regent/Vice Regent Sumbawa Barat Regency by Subdistrict, 2016 .....</i>	55
2.5.12	Jumlah Pemilih Total dan Persentase Penggunaan hak Pilih Pada Pilkada Bupati/Wakil Bupati di Kabupaten Sumbawa Barat Menurut Kecamatan, 2016 <i>Number of All Voters have been Obtained by Elections of Regent/Vice Regent Sumbawa Barat Regency by Subdistrict, 2016 .....</i>	58
2.5.13	Perolehan Suara Pasangan Calon Bupati/Wakil Bupati di Kabupaten Sumbawa Barat Menurut Kecamatan, 2016 <i>Number of Voters have been Obtained by Candidate of Regent/Vice Regent of Sumbawa Barat Regency by Subdistrict, 2016.....</i>	59
2.5.14	Persentase Perolehan Suara Pasangan Calon Bupati/Wakil Bupati Kabupaten Sumbawa Barat Menurut Kecamatan, 2016 <i>Percentage of Vote Candidates Regent/Vice Regent Sumbawa Barat Regency According to the District in 2016.....</i>	60
<b>2.6</b>	<b>PERTANAHAN NASIONAL</b> <b>NATIONAL LAND</b>	
2.6.1	Penyelesaian Sertifikat Tanah di Kantor Pertanahan Kabupaten Sumbawa Barat, 2009-2020 <i>Arrangement Land of Certificate on Regional Office Land Of Board of Sumbawa Barat Regency, 2009-2020 .....</i>	61
2.6.2	Pendaftaran Tanah Di Kantor Wilayah Badan Pertanahan Nasional menurut Kecamatan, 2020 <i>Land Use Registration in Regional Office of National Land Board by Districts, 2020.....</i>	63
2.6.3	Peralihan Hak Atas Tanah Menurut Kecamatan dan Jenisnya, 2020 <i>Changes of Profietary Right of Land by Subdistrict and Kind, 2020.....</i>	65
2.6.4	Jumlah PRONA/PTSL yang Diterbitkan Kantor Pertanahan Menurut Kecamatan Di Kabupaten Sumbawa Barat, 2020 <i>Number Of Land Offices Publishes PRONA/PTSL According To District In Sumbawa Barat Regency, 2020.....</i>	66

**3. PENDUDUK DAN KETENAGAKERJAAN/  
POPULATION AND EMPLOYMENT**

**3.1 PENDUDUK  
POPULATION**

- 3.1.1 Penduduk, Laju Pertumbuhan Penduduk, Distribusi Persentase Penduduk, Kepadatan Penduduk, Rasio Jenis Kelamin Penduduk Menurut Kecamatan di Kabupaten Sumbawa Barat, 2020  
*Population, Population Growth Rate, Percentage Distribution of Population, Population Density, and Population Sex Ratio by Subdistrict in Sumbawa Barat Regency, 2020.....* 80
- 3.1.2 Jumlah Penduduk Menurut Kelompok Umur dan Jenis Kelamin di Kabupaten Sumbawa Barat, 2020  
*Population by Age Groups and Sex in Sumbawa Barat Regency, 2020..* 82
- 3.1.3 Jumlah Keluarga Menurut Kecamatan di Kabupaten Sumbawa Barat, 2019  
*Amount of Families According to the District in Sumbawa Barat Regency, 2019 .....* 83

**3.2 KETENAGAKERJAAN  
EMPLOYMENT**

- 3.2.1 Jumlah Penduduk Berumur 15 Tahun Keatas Menurut Jenis Kegiatan Selama Seminggu yang Lalu dan Jenis Kelamin di Kabupaten Sumbawa Barat, 2020  
*Population Aged 15 Years and Over by Type of Activity During The Previous Week and Sex in Sumbawa Barat Regency, 2020.....* 84
- 3.2.2 Penduduk Berumur 15 Tahun ke Atas Menurut Pendidikan Tertinggi yang Ditamatkan dan Jenis Kegiatan Selama Seminggu yang Lalu di Kabupaten Sumbawa Barat, 2020  
*Population 15 Years of Age and Over by Educational Attainment and Type of Activity During the Previous Week in Sumbawa Barat Regency, 2020.....* 85
- 3.2.3 Persentase Penduduk Berumur 15 Tahun Ke Atas yang Bekerja Selama Seminggu yang Lalu Menurut Status Pekerjaan Utama dan Jenis Kelamin di Kabupaten Sumbawa Barat, 2020  
*Percentage of Population 15 Years of Age and Over who Worked During The Previous Week by Main Employment Status and Sex in Sumbawa Barat Regency, 2020.....* 87

3.2.4	Persentase Penduduk Berumur 15 Tahun Keatas yang Bekerja Selama Seminggu yang Lalu Menurut Kelompok Umur dan Jenis Kelamin di Kabupaten Sumbawa Barat, 2020 <i>Percentage of Population 15 Years of Age and Over Who Worked During the Previous Week by Age Group and Sex in Sumbawa Barat Regency, 2020</i> .....	88
3.2.5	Persentase Penduduk Berumur 15 Tahun Ke Atas yang Bekerja Selama Seminggu yang Lalu Menurut Lapangan Pekerjaan Utama dan Jenis Kelamin di Kabupaten Sumbawa Barat, 2020 <i>Percentage of Population 15 Years of Age and Over Who Worked During the Previous Week by Main Industry and Sex in Sumbawa Barat Regency, 2020</i> .....	89
3.2.6	Jumlah Penduduk Berumur 15 Tahun Ke Atas yang Bekerja Selama Seminggu yang Lalu Menurut Jumlah Jam Kerja Seluruhnya dan Jenis Kelamin di Kabupaten Sumbawa Barat, 2020 <i>Population 15 Years of Age and Over Who Worked During the Previous Week by Total Working Hours and Sex in Sumbawa Barat Regency, 2020</i> .....	90
3.2.7	Jumlah Penduduk Berumur 15 Tahun Ke Atas yang Bekerja Selama Seminggu yang Lalu Menurut Jumlah Jam Kerja Pada Pekerjaan Utama dan Jenis Kelamin di Kabupaten Sumbawa Barat, 2019 <i>Population 15 Years of Age and Over Who Worked During the Previous Week by Number of Working Hours on Main Industry and Sex in Sumbawa Barat Regency, 2019</i> .....	91
3.2.8	Banyaknya Penduduk Kabupaten Sumbawa Barat yang Diberangkatkan Menjadi TKI Luar Negeri Menurut Kecamatan, 2020 <i>Number of Indonesian Workers From Sumbawa Barat Regency Who Have departed by Subdistricts, 2020</i> .....	92
3.2.9	Jumlah Tenaga Kerja Indonesia (TKI) dari Kabupaten Sumbawa Barat yang Diberangkatkan Menurut Negara Tujuan, 2020 <i>Number of Indonesian Workers From Sumbawa Barat Regency Who Have departed by Direction of Nations, 2020</i> .....	93
3.2.10	Jumlah TKI Kabupaten Sumbawa Barat yang diberangkatkan Menurut Kecamatan dan Pendidikan yang Ditamatkan, 2020 <i>Number of Indonesian Workers From Sumbawa Barat Regency Who Have departed by Subdistrict and Educational Attainment, 2020</i> .....	94

3.2.11	Pencari Kerja Yang Terdaftar dan Lowongan Kerja Terdaftar Dirinci Menurut Kecamatan di Kabupaten Sumbawa Barat, 2020 <i>Registered Look Worker and Registered Job Vacancy by Subdistrict in Sumbawa Barat Regency, 2020</i> .....	
3.2.12	Pencari Kerja Yang Terdaftar Dirinci Menurut Bulan dan Pendidikan di Kabupaten Sumbawa Barat Tahun, 2020 <i>Register of Look For Worked by Month and Educational in Sumbawa Barat Regency, 2020</i> .....	98
3.2.13	Jumlah Peserta Pelatihan Tenaga Kerja Pada Dinas Tenaga Kerja dan Transmigrasi Menurut Jenis Pelatihan, 2020 <i>Number of Manpower Training Participants in Manpower and Transmigration Office by Kinds of Training, 2020</i> .....	100
3.2.14	Jumlah PJTKI di Kabupaten Sumbawa Barat Menurut Kecamatan, 2019 <i>Number of Senders Manpower Services Indonesia (Recruitment Agency) According to the Subdistrict in Sumbawa Barat Regency, 2019</i> .....	101
<b>3.3</b>	<b>CATATAN SIPIL</b>	
	<b>CIVIL REGISTRATION</b>	
3.3.1	Jumlah Penduduk Yang Memiliki Akta Kelahiran Menurut Kecamatan dan Jenis Kelamin di Kabupaten Sumbawa Barat, 2020 <i>Number of Birth Certificate by Subdistrict and Gender in Sumbawa Barat Regency, 2020</i> .....	102
3.3.2	Jumlah Penduduk Yang Telah Mempunyai KTP Menurut Kecamatan, 2020 <i>Number of Population Who Have Been Certificate Sign of Population (KTP) by District, 2020</i> .....	103
<b>4.</b>	<b>SOSIAL DAN KESEJAHTERAAN RAKYAT/SOCIAL AND WELFARE</b>	
<b>4.1</b>	<b>PENDIDIKAN</b>	
	<b>EDUCATION</b>	
4.1.1	Jumlah Sekolah, Guru, dan Murid Taman Kanak-Kanak (TK) di Bawah Kementerian Pendidikan dan Kebudayaan Menurut Kecamatan di Kabupaten Sumbawa Barat, 2019/2020 dan 2020/2021 <i>Number of Schools, Teachers, and Pupils in Kindergarten Under The Ministry of Education and Culture by Subdistrict in Sumbawa Barat Regency, 2019/2020 dan 2020/2021</i> .....	128

4.1.2	Jumlah Sekolah, Guru, dan Murid Raudatul Athfal (RA) di Bawah Kementerian Agama Menurut Kecamatan di Kabupaten Sumbawa Barat, 2019/2020 dan 2020/2021 <i>Number of Schools, Teachers, and Pupils in Raudatul Athfal (RA) Under The Ministry of Religious Affairs by Subdistrict in Sumbawa Barat Regency, 2019/2020 dan 2020/2021</i> .....	131
4.1.3	Jumlah Sekolah, Guru, dan Murid Sekolah Dasar (SD) di Bawah Kementerian Pendidikan dan Kebudayaan Menurut Kecamatan di Kabupaten Sumbawa Barat, 2019/2020 dan 2020/2021 <i>Number of Schools, Teachers, and Pupils in Primary Schools Under The Ministry of Education and Culture by Subdistrict in Sumbawa Barat Regency, 2019/2020 dan 2020/2021</i> .....	132
4.1.4	Jumlah Sekolah, Guru, dan Murid Madrasah Ibtidaiyah (MI) di Bawah Kementerian Agama Menurut Kecamatan Menurut Kecamatan di Kabupaten Sumbawa Barat, 2019/2020 dan 2020/2021 <i>Number of Schools, Teachers, and Pupils in Madrasah Ibtidaiyah (MI) Under The Ministry of Religious Affairs by Subdistrict in Sumbawa Barat Regency, 2019/2020 dan 2020/2021</i> .....	135
4.1.5	Jumlah Sekolah, Guru, dan Murid Sekolah Menengah Pertama (SMP) di Bawah Kementerian Pendidikan dan Kebudayaan Menurut Kecamatan di Kabupaten Sumbawa Barat, 2019/2020 dan 2020/2021 <i>Number of Schools, Teachers, and Pupils in Junior High Schools Under The Ministry of Education and Culture by Subdistrict in Sumbawa Barat Regency, 2019//2020 dan 2020/2021</i> .....	136
4.1.6	Jumlah Sekolah, Guru, dan Murid Madrasah Tsanawiyah (MTs) di Bawah Kementerian Agama Menurut Kecamatan di Kabupaten Sumbawa Barat, 2019/2020 dan 2020/2021 <i>Number of Schools, Teachers, and Pupils in Madrasah Tsanawiyah (MTs) Under The Ministry of Religious Affairs by Subdistrict in Sumbawa Barat Regency, 2019/2020 dan 2020/2021</i> .....	139
4.1.7	Jumlah Sekolah, Guru, dan Murid Sekolah Menengah Atas (SMA) di Bawah Kementerian Pendidikan dan Kebudayaan Menurut Kecamatan di Kabupaten Sumbawa Barat, 2019/2020 dan 2020/2021 <i>Number of Schools, Teachers, and Pupils in Senior High Schools Under The Ministry of Education and Culture by Subdistrict in Sumbawa Barat Regency, 2019/2020 dan 2020/2021</i> .....	140

4.1.8	Jumlah Sekolah, Guru, dan Murid Sekolah Menengah Kejuruan (SMK) di Bawah Kementerian Pendidikan dan Kebudayaan Menurut Kecamatan di Kabupaten Sumbawa Barat, 2018/2019 dan 2019/2020 <i>Number of Schools, Teachers, and Pupils in Vocational High Schools Under The Ministry of Education and Culture by Subdistrict in Sumbawa Barat Regency, 2018/2019 dan 2019/2020.....</i>	143
4.1.9	Jumlah Sekolah, Guru, dan Murid Madrasah Aliyah (MA) di Bawah Kementerian Agama Menurut Kecamatan di Kabupaten Sumbawa Barat, 2019/2020 dan 2020/2021 <i>Number of Schools, Teachers, and Pupils in Madrasah Aliyah (MA) Under the Ministry of Religious Affairs by Subdistrict in Sumbawa Barat Regency, 2019/2020 dan 2020/2021 .....</i>	146
4.1.10	Jumlah Desa <sup>1</sup> /Kelurahan yang Memiliki Fasilitas Sekolah Menurut Kecamatan dan Tingkat Pendidikan di Kabupaten Sumbawa Barat, 2018– 2020 <i>Number of Villages<sup>1</sup>/Kelurahan Having Educational Facilities by Subdistrict and Educational Level in Sumbawa Barat Regency, 2018–2020 .....</i>	149
4.1.11	Angka Partisipasi Murni (APM) dan Angka Partisipasi Kasar (APK) Menurut Jenjang Pendidikan di Kabupaten Sumbawa Barat, 2019 dan 2020 <i>Net Participation Rates and Gross Participation Rates by Educational Level in Sumbawa Barat Regency, 2019 and 2020.....</i>	154
4.1.12	Persentase Penduduk Berumur 15 Tahun ke Atas yang Melek Huruf Menurut Kelompok Umur di Kabupaten Sumbawa Barat, 2018 dan 2019 <i>Percentage of Literate People Aged 15 Years and Over by Age Group in Sumbawa Barat Regency, 2018 and 2019.....</i>	155
4.1.13	Jumlah Sekolah, Guru, dan Murid Sekolah Luar Biasa (SLB) di Bawah Kementerian Pendidikan dan Kebudayaan Menurut Kecamatan di Kabupaten Sumbawa Barat, 2019/2020 dan 2020/2021 <i>Number of Schools, Teachers, and Pupils in Extraordinary School (ES) Under The Ministry of Education and Culture by Subdistrict in Sumbawa Barat Regency, 2019/2020 and 2020/2021 .....</i>	156

4.1.14	Jumlah Perguruan Tinggi, Mahasiswa, dan Tenaga Edukatif di Bawah Kementerian Riset, Teknologi dan Pendidikan Tinggi Menurut Kecamatan di Kabupaten Sumbawa Barat, 2018/2019 dan 2019/2020 <i>Number of Universities, Students, and Lecturers Under The Ministry of Research, Technology and High Education by Subdistrict in Sumbawa Barat Regency, 2018/2019 and 2019/2020.....</i>	157
4.1.15	Jumlah Pondok Pesantren, Santri dan Pengasuh di Kabupaten Sumbawa Barat Menurut Kecamatan, 2019 dan 2020 <i>Numbers of Moslem Schools, Religious Pupills and Servants in Sumbawa Barat Regency by Subdistricts, 2019 and 2020 .....</i>	158
4.1.16	Jumlah Pengunjung Perpustakaan Umum di Kabupaten Sumbawa Barat, 2019-2020 <i>Number of Public Library Visitors in Sumbawa Barat Regency, 2019-2020 .....</i>	159
4.1.17	Jumlah Pengunjung Perpustakaan Umum di Kabupaten Sumbawa Barat Menurut Profesi, 2019-2020 <i>Number of Public Library Visitors in Sumbawa Barat Regency by Proffesion, 2019-2020 .....</i>	160
4.1.18	Jumlah buku yang Dipinjam Menurut Klasifikasi Buku di Perpustakaan Umum Kabupaten Sumbawa Barat, 2016-2020 <i>Borrowed books by Classification Books in the Library of Sumbawa Barat Regency, 2016-2020 .....</i>	161
4.1.19	Jumlah Koleksi Buku Perpustakaan Umum Daerah Kabupaten Sumbawa Barat, 2011-2020 <i>Total Book Collections at Public Library of Sumbawa Barat Regency, 2011-2020 .....</i>	162
<b>4.2</b>	<b>KESEHATAN</b>	
	<b>HEALTH</b>	
4.2.1	Jumlah Desa <sup>1</sup> /Kelurahan Yang Memiliki Sarana Kesehatan Menurut Kecamatan di Kabupaten Sumbawa Barat, 2018–2020 <i>Number of Villages<sup>1</sup>/Kelurahan Having Health Facilities by Subdistrict in Sumbawa Barat Regency, 2018–2020.....</i>	163

4.2.2	Jumlah Tenaga Kesehatan Menurut Unit Kerja di Kabupaten Sumbawa Barat, 2020 <i>Number of Health Workers According to the Work Unit in Sumbawa Barat Regency, 2020</i> .....	169
4.2.3	Jumlah Rumah Sakit Umum, Rumah Sakit Khusus, Puskesmas, Klinik Pratama, dan Posyandu Menurut Kecamatan di Kabupaten Sumbawa Barat, 2019 dan 2020 <i>Number of General Hospital, Specialized Hospital, Public Health Center, Primary Clinic, and Integrated Health Post by Subdistrict in Sumbawa Barat Regency, 2019 and 2020</i> .....	171
4.2.4	Jumlah Posyandu Menurut Strata di Kabupaten Sumbawa Barat, 2020 <i>Number of IHC by Strata in Sumbawa Barat Regency, 2020</i> .....	174
4.2.5	Jumlah Dokter Spesialis, Dokter Umum dan Dokter Gigi di Kabupaten Sumbawa Barat Menurut Pusat Kesehatan, 2020 <i>Number of Specialists, General Practitioners and Dentists in Sumbawa Barat Regency According to the Health Center, 2020</i> .....	175
4.2.6	Jumlah Tempat Praktek Dokter Spesialis, Dokter Umum, dan Dokter Gigi di Kabupaten Sumbawa Barat, 2020 <i>The number of Physician Practice Specialists, General Practitioners, and Dentists in Sumbawa Barat regency, 2020</i> .....	176
4.2.7	Jumlah Pemanfaatan Fasilitas Puskesmas di Kabupaten Sumbawa Barat, 2020 <i>Number of Facilities Utilization of health centers in Sumbawa Barat Regency, 2020</i> .....	177
4.2.8	Jumlah Kasus 10 Penyakit Terbanyak Rawat Jalan di Kabupaten Sumbawa Barat, 2019 <i>Number of Cases 10 Most Diseases in Sumbawa Barat Regency, 2019</i>	
4.2.9	Jumlah Kelahiran Dan Kematian Bayi Yang Dilaporkan Menurut Puskesmas di Kabupaten Sumbawa Barat, 2018 <i>Number Infant Of Birth and Death Had Reported by Health Center In Sumbawa Barat Regency, 2018</i> .....	179
4.2.10	Jumlah Bayi Lahir, Berat Badan Lahir Rendah (BBLR), BBLR dirujuk dan Bergizi Buruk Menurut Puskesmas di Kabupaten Sumbawa Barat, 2020 <i>Number of Infants Born, Low Birth Weight (LBW), LBW was referred Nutritious Poor in Sumbawa Barat Regency, 2020</i> .....	180



4.2.11	Jumlah Balita yang Pernah Mendapat Imunisasi Menurut Jenis Imunisasi di Kabupaten Sumbawa Barat, 2020 <i>Number of Toddlers Which Got Immunization by Type Immunization in Sumbawa Barat Regency, 2020.....</i>	181
4.2.12	Jumlah Kematian Ibu (AKI) Selama Proses Kehamilan/Kelahiran Menurut Kecamatan di Kabupaten Sumbawa Barat, 2016-2020 <i>Number of Maternal Mortality Rate (MMR) During the process of pregnancy/Birth by Subdistrict in Sumbawa Barat Regency, 2016-2020.....</i>	183
4.2.13	Jumlah Klinik Keluarga Berencana (KKB) dan Pembantu Petugas Keluarga Berencana Desa (PPKBD) di Kabupaten Sumbawa Barat Menurut Kecamatan, 2020 <i>Number of Clinics Family Planning and The Assistant of Village Family Planning Services in Sumbawa Barat Regency by Subdistrict, 2020.....</i>	184
4.2.14	Jumlah Pasangan Usia Subur (PUS) dan Akseptor KB Dirinci Menurut Kecamatan di Kabupaten Sumbawa Barat, 2020 <i>Number of Couple of Childbearing Age and Acceptors KB Specified According to Subdistrict in Sumbawa Barat Regency, 2020.....</i>	185
4.2.15	Jumlah Akseptor KB Aktif Menurut Alat Kontrasepsi di Kabupaten Sumbawa Barat, 2020 <i>Number of KB Active Acceptors by Kind of Contraception at Sumbawa Barat Regency, 2020.....</i>	186
4.2.16	Akseptor KB Aktif Menurut Kecamatan dan Jalur Pelayanan di Kabupaten Sumbawa Barat, 2020 <i>Active Acceptors of Family Planning by Subdistrict and Line of Service in Sumbawa Barat Regency, 2020.....</i>	188
4.2.17	Jumlah Pasangan Usia Subur (PUS) yang Tidak Menggunakan KB Menurut Kehamilan di Kabupaten Sumbawa Barat, 2020 <i>Number of Couple of Childbearing Age who Not Joint the Family Planning Program by Pregnancy Status in Sumbawa Barat Regency, 2020.....</i>	189
4.2.18	Jumlah Klien Rehabilitasi di Lembaga Rehabilitasi Kabupaten Sumbawa Barat Menurut Jenis Zat, 2016-2020 <i>Number of Rehabilitation Clients in Sumbawa Barat Regency by Type of Drugs , 2016-2020.....</i>	190

4.2.19	Jumlah Klien Rehabilitasi di Lembaga Rehabilitasi Kabupaten Sumbawa Barat Menurut Kelompok Umur, 2016-2020 <i>Number of Rehabilitation Clients in Sumbawa Barat Regency by Age Group, 2016-2020.....</i>	191
<b>4.3</b>	<b>AGAMA DAN SOSIAL LAINNYA</b> <b>RELIGION AND OTHER SOCIAL AFFAIRS</b>	
4.3.1	Jumlah Penduduk Menurut Agama dan Jenis Kelamin di Kabupaten Sumbawa Barat, 2020 <i>Population by Religion and Sex in Sumbawa Barat Regency, 2020.....</i>	192
4.3.2	Jumlah Tempat Peribadatan Menurut Kecamatan di Kabupaten Sumbawa Barat, 2019 <i>Number of Places of Worship by Subdistrict in Sumbawa Barat Regency, 2019.....</i>	193
4.3.3	Jumlah Desa <sup>1</sup> /Kelurahan yang Mengalami Bencana Alam <sup>2</sup> Menurut Kecamatan di Kabupaten Sumbawa Barat, 2018–2020 <i>Number of Villages<sup>1</sup>/Kelurahan that Had Natural Disaster<sup>2</sup> by Subdistrict in Sumbawa Barat Regency, 2018–2020.....</i>	194
4.3.4	Jumlah Jamaah Haji dan Umroh Yang Berangkat Dirinci Menurut Jenis Kelamin di Kabupaten Sumbawa Barat, 2019 <i>Number of Moslem Pilgrims and Umroh by Sex in Sumbawa Barat Regency, 2019.....</i>	197
4.3.5	Jumlah Pasangan Yang Menikah di KUA Menurut Kecamatan Dan Bulan Kejadian, 2019 <i>Number of couples married in KUA According to the Subdistrict and Month Events, 2019.....</i>	198
4.3.6	Jumlah Perceraian Menurut Faktor Penyebab di Kabupaten Sumbawa Barat Tahun 2019-2020 <i>Number of Divorces according to Causative Factors in Sumbawa Barat Regency, 2019-2020.....</i>	199
<b>4.4</b>	<b>KEMISKINAN</b> <b>POVERTY</b>	
4.4.1	Garis Kemiskinan, Jumlah, dan Persentase Penduduk Miskin di Kabupaten Sumbawa Barat, 2012–2020 <i>Poverty Line, Number, and Percentage of Poor People in Sumbawa Barat Regency, 2012–2020.....</i>	200

4.4.2	Indeks Kedalaman Kemiskinan dan Indeks Keparahan Kemiskinan di Kabupaten Sumbawa Barat, 2012–2020 <i>Poverty Gap Index and Poverty Severity Index in Sumbawa Barat Regency, 2012–2020.....</i>	201
<b>4.5</b>	<b>KRIMINALITAS</b>	
	<b>CRIME</b>	
4.5.1	Jumlah Kantor Polisi Di Kabupaten Sumbawa Barat, 2016-2020 <i>Number of Police Station in Sumbawa Barat Regency, 2016-2020.....</i>	202
4.5.2	Jumlah Tindak Pidana dan Penyelesaiannya di Kepolisian Kabupaten Sumbawa Barat, 2015-2019 <i>Number of Criminal Acts Solved in Sumbawa Barat Regency Police, 2015-2019.....</i>	203
4.5.3	Jumlah Tindak Pidana Menurut Jenis Kasus di Kepolisian Resort Sumbawa Barat, 2015-2019 <i>Number of Cases by Type of Crime in The Sub Regional Police of Sumbawa Barat, 2015-2019.....</i>	204
4.5.4	Jumlah Gangguan Kamtibmas Yang Dilaporkan Di Wilayah Kepolisian Resort Sumbawa Barat, 2015-2019 <i>Number of Reported Crime in The Sub Regional Police of Sumbawa Barat, 2015-2019.....</i>	205
<b>4.6</b>	<b>LINGKUNGAN HIDUP</b>	
	<b>ENVIRONMENT</b>	
4.6.1	Banyaknya Jenis Plasma Nutfah Dilindungi, Terancam Punah, Dan Endemik Di Kabupaten Sumbawa Barat, 2018 <i>Number of Type Germplasm Protected, Endangered, and Species in Sumbawa Barat Regency, 2018.....</i>	207
4.6.2	Jumlah Taman Kota Dan Kawasan Jalur Hijau Di Kabupaten Sumbawa Barat, 2020 <i>Number of City Parks and Green Belt Areas of Sumbawa Barat regency, 2020.....</i>	208
4.6.3	Banyaknya Truk Sampah Dan Bak Sampah Umum Di Kabupaten Sumbawa Barat, 2020 <i>Number of Public Garbage Trucks And Tub Waste In Sumbawa Barat Regency, 2020.....</i>	209

4.6.4	Luas Kawasan Hutan yang tercatat di Balai KPH Sejorong Mataiyang Kabupaten Sumbawa Barat, 2020 <i>Forest Area Recorded at Forestry Sejorong Mataiyang Office Sumbawa Barat Regency, 2020</i> .....	210
4.6.5	Produksi Hasil Hutan yang tercatat di di Balai KPH Sejorong Mataiyang Kabupaten Sumbawa Barat Menurut Jenis Kayu, 2020 <i>Forest Product Production Recorded at Forestry Sejorong Mataiyang Office Sumbawa Barat Regency by Wood Type, 2020</i> .....	211
<b>4.7</b>	<b>SOSIAL LAINNYA</b>	
	<b>OTHER SOCIAL</b>	
4.7.1	Jumlah Penerima Bantuan dan Anggaran Bantuan Sosial Pangan Kabupaten Sumbawa Barat, 2020 <i>Number of Beneficiaries and Budget of Social Assistance in Sumbawa Barat Regency, 2020</i> .....	212
4.7.2	Jumlah Kejadian Bencana Alam Yang Terjadi Menurut Kecamatan di Kabupaten Sumbawa Barat, 2020 <i>Number of Disaster Happens by Subistrict in Sumbawa Barat Regency, 2020</i> .....	213
4.7.3	Jumlah Korban Manusia Akibat Bencana Alam Yang Terjadi menurut Kecamatan di Kabupaten Sumbawa Barat, 2020 <i>Number of Victims of Natural Disasters Occurring by Subdistrict in Sumbawa Barat Regency, 2020</i> .....	215
4.7.4	Jumlah Kerusakan Rumah Akibat Bencana Alam Yang Terjadi menurut Kecamatan di Kabupaten Sumbawa Barat, 2020 <i>Total House Damage Due to Natural Disasters Occurring by Subdistrict in Sumbawa Barat Regency, 2020</i> .....	216
4.7.5	Jumlah Lembaga Non Profit Menurut Kecamatan Di Kabupaten Sumbawa Barat, 2018 <i>Number of Non Profit Institutions According to Subdistrict of Sumbawa Barat Regenc, 2018</i> .....	217
4.7.6	Jumlah Demonstrasi di Kabupaten Sumbawa Barat Menurut Kecamatan, 2018 <i>Number of Demonstrations in Sumbawa Barat Regency by Subdistrict, 2018</i> .....	218

4.7.7	Jumlah Kasus Kebakaran Per Kecamatan di Kabupaten Sumbawa Barat, 2020 <i>Case Of Fire by Subdistricts in Sumbawa Barat Regency, 2020</i> .....	219
4.7.8	Jumlah Mobil dan Personil Pemadam Kebakaran di Kabupaten Sumbawa Barat Tahun 2017-2020 <i>Numbers of Vehichels and Personel for Fire Fighter in Sumbawa Barat Regency, 2017-2020</i> .....	220
4.7.9	Jumlah Alat-Alat Pendukung Pemadam Kebakaran di Kabupaten Sumbawa Barat Tahun 2018-2020 <i>Numbers of Tools for Fire Fighter in Sumbawa Barat Regency, 2018-2020</i> .....	221
<b>5.</b>	<b>PERTANIAN, KEHUTANAN, PETERNAKAN, DAN PERIKANAN/ AGRICULTURE, FORESTRY, LIVESTOCK, AND FISHERY</b>	
<b>5.1</b>	<b>HORTIKULTURA HORTICULTURE</b>	
5.1.1	Luas Panen Tanaman Sayuran Menurut Kecamatan dan Jenis Tanaman di Kabupaten Sumbawa Barat (ha), 2019 dan 2020 <i>Harvested Area of Vegetables by Subdistrict and Kind of Plant in Sumbawa Barat Regency (ha), 2019 and 2020</i> .....	232
5.1.2	Produksi Tanaman Sayuran Menurut Kecamatan dan Jenis Tanaman di Kabupaten Sumbawa Barat (kuintal), 2019 dan 2020 <i>Production of Vegetables by Subdistrict and Kind of Plant in Sumbawa Barat Regency (quintal), 2019 dan 2020</i> .....	235
5.1.3	Luas Panen Tanaman Sayuran dan Buah-buahan Semusim Menurut Jenis Tanaman di Kabupaten Sumbawa Barat (ha), 2018–2020 <i>Harvested Area of Seasonal Vegetables and Fruits by Kind of Plant in Sumbawa Barat Regency (ha), 2018–2020</i> .....	238
5.1.4	Produksi Tanaman Sayuran dan Buah-buahan Semusim Menurut Jenis Tanaman di Kabupaten Sumbawa Barat (kuintal), 2018–2020 <i>Production of Seasonal Vegetables and Fruits by Kind of Plant in Sumbawa Barat Regency (quintal), 2018–2020</i> .....	239

5.1.5	Luas Panen Tanaman Biofarmaka Menurut Kecamatan dan Jenis Tanaman di Kabupaten Sumbawa Barat (m <sup>2</sup> ), 2019 dan 2020 <i>Harvested Area of Medicinal Plants by Subdistrict and Kind of Plant in Sumbawa Barat Regency (m<sup>2</sup>), 2019 and 2020</i> .....	240
5.1.6	Produksi Tanaman Biofarmaka Menurut Kecamatan dan Jenis Tanaman di Kabupaten Sumbawa Barat (kg), 2019 and 2020 <i>Production of Medicinal Plants by Subdistrict and Kind of Plant in Sumbawa Barat Regency (kg), 2019 and 2020</i> .....	242
5.1.7	Luas Panen Tanaman Biofarmaka Menurut Jenis Tanaman di Kabupaten Sumbawa Barat (m <sup>2</sup> ), 2018–2020 <i>Harvested Area of Medicinal Plants by Kind of Plant in Sumbawa Barat Regency (m<sup>2</sup>), 2018–2020</i> .....	244
5.1.8	Produksi Tanaman Biofarmaka Menurut Jenis Tanaman di Kabupaten Sumbawa Barat (kg), 2018–2020 <i>Production of Medicinal Plants by Kind of Plant in Sumbawa Barat Regency (kg), 2018–2020</i> .....	245
5.1.9	Luas Panen Tanaman Hias Menurut Kecamatan dan Jenis Tanaman di Kabupaten Sumbawa Barat (m <sup>2</sup> ), 2019 and 2020 <i>Harvested Area of Ornamental Plants by Subdistrict and Kind of Plant in Sumbawa Barat Regency (m<sup>2</sup>), 2019 and 2020</i> .....	246
5.1.10	Produksi Tanaman Hias Menurut Kecamatan dan Jenis Tanaman di Kabupaten Sumbawa Barat (tangkai), 2019 and 2020 <i>Production of Ornamental Plants by Subdistrict and Kind of Plant in Sumbawa Barat Regency (stalks), 2019 and 2020</i> .....	248
5.1.11	Luas Panen Tanaman Hias Menurut Jenis Tanaman di Kabupaten Sumbawa Barat (m <sup>2</sup> ), 2018–2020 <i>Harvested Area of Ornamental Plants by Kind of Plant in Sumbawa Barat Regency (m<sup>2</sup>), 2018–2020</i> .....	250
5.1.12	Produksi Tanaman Hias Menurut Jenis Tanaman di Kabupaten Sumbawa Barat, 2018–2019 <i>Production of Ornamental Plants by Kind of Plant in Sumbawa Barat Regency, 2018–2019</i> .....	251
5.1.13	Produksi Buah-buahan Menurut Kecamatan dan Jenis Tanaman di Kabupaten Sumbawa Barat (kuintal), 2019 and 2020 <i>Production of Fruits by Subdistrict and Kind of Plant in Sumbawa Barat Regency (quintal), 2019 and 2020</i> .....	252

5.1.14	Produksi Buah–Buahan dan Sayuran Tahunan Menurut Jenis Tanaman (ton) di Kabupaten Sumbawa Barat, 2018–2020 <i>Pro8uction of Annual Fruits and Vegetables by Kind of Plant in Sumbawa Barat Regency (ton), 2018–2020 .....</i>	255
<b>5.2</b>	<b>PERKEBUNAN</b> <b>ESTATE CROPS</b>	
5.2.1	Luas Areal Tanaman Perkebunan Menurut Kecamatan dan Jenis Tanaman di Kabupaten Sumbawa Barat (ha), 2019 dan 2020 <i>Planted Area of Estate Crops by Subdistrict and Type of Crops in Sumbawa Barat Regency (ha), 2019 dan 2020.....</i>	256
5.2.2	Produksi Perkebunan Menurut Kecamatan dan Jenis Tanaman di Kabupaten Sumbawa Barat (ton), 2019 dan 2020 <i>Production of Estate by Subdistrict and Type of Crops in Sumbawa Barat Regency (ton), 2019 and 2020 .....</i>	261
<b>5.3</b>	<b>TANAMAN PANGAN</b> <b>FOOD CROPS</b>	
5.3.1	Luas Panen Tanaman Padi dan Palawija Menurut Kecamatan di Kabupaten Sumbawa Barat (ha), 2019 dan 2020 <i>Harvested Area of Food Crops by Subdistrict in Sumbawa Barat Regency, 2019 and 2020.....</i>	266
5.3.2	Produksi Tanaman Padi dan Palawija Menurut Kecamatan di Kabupaten Sumbawa Barat (ton), 2019 dan 2020 <i>Production of Food Crops by Subdistrict in Sumbawa Barat Regency (ton), 2019 and 2020.....</i>	269
<b>5.4</b>	<b>PETERNAKAN</b> <b>LIVESTOCK</b>	
5.4.1	Jumlah Ternak di Kabupaten Sumbawa Barat Menurut Kecamatan dan Jenis Ternak , 2020 <i>Population of Livestock in Sumbawa Barat Regency by Subdistrict and Kinds of Livestock, 2020.....</i>	272
5.4.2	Jumlah Ternak Yang Dipotong di Kabupaten Sumbawa Barat Dirinci Per Bulan, 2020 <i>Population Piece of Livestock in Sumbawa Barat Regency by Monthly, 2020.....</i>	273

5.4.3	Jumlah Unggas di Kabupaten Sumbawa Barat Menurut Kecamatan dan Jenis Unggas, 2020 <i>Population of Birds in Sumbawa Barat Regency by Subdistrict and Kinds of Birds, 2020</i> .....	274
5.4.4	Produksi Telur Unggas di Kabupaten Sumbawa Barat Menurut Kecamatan dan Jenis Unggas, 2020 <i>Eggs of Birds Production in Sumbawa Barat Regency by District and Kinds of Birds, 2020</i> .....	275
<b>5.5</b>	<b>PERIKANAN</b>	
	<b>FISHERY</b>	
5.5.1	Jumlah Kapal Penangkap Ikan di Kabupaten Sumbawa Barat Menurut Tempat Berlabuh dan Jenis Kapal, 2019 <i>Number of Fishing Boat in Sumbawa Barat Regency by Landing Place and Kinds of Boat, 2019</i> .....	276
5.5.2	Jumlah Alat Penangkap Ikan di Kabupaten Sumbawa Barat Menurut Jenis Alat dan Tempat Berlabuh, 2019 <i>Number of Fishing Tools in Sumbawa Barat Regency by Type and Landing Place, 2019</i> .....	277
5.5.3	Produksi Ikan Laut di Kabupaten Sumbawa Barat Menurut Jenis Ikan dan Tempat Berlabuh (ton), 2019 <i>Sea Fishery Production in Sumbawa Barat Regency by Kinds of Fish and Landin Place (ton), 2019</i> .....	278
5.5.4	Jumlah Nelayan Desa/Kelurahan Pantai di Kabupaten Sumbawa Barat, 2019 <i>Number of Sea Village's Fisher at Sumbawa Barat Regency, 2019</i> .....	281
5.5.5	Potensi Areal, Pemanfaatan dan Produksi Budidaya Laut di Kabupaten Sumbawa Barat, 2018 <i>Potention of Area, Utilize and Production of Marine Culture in Sumbawa Barat regency, 2018</i> .....	282
5.5.6	Potensi Areal Perikanan di Kabupaten Sumbawa Barat Menurut Kecamatan dan Sub Sektor (ha), 2018 <i>Potention of Fishery Area in Sumbawa Barat Regency by Subdistricts and Sub Sectors, (ha), 2018</i> .....	283



5.5.7	Potensi Produksi Perikanan di Kabupaten Sumbawa Barat Dirinci Menurut Kecamatan dan Sub Sektor (ton), 2019 <i>Potion of Fishery Production in Sumbawa Barat Regency by Subdistricts and Sub Sectors (ton), 2019</i> .....	284
5.5.8	Produksi dan Nilai Produksi Perikanan Tangkap di Perairan Umum Menurut Kecamatan dan Lokasi, 2019 <i>Production and Production Value of Inland Open Water Capture Fisheries by Subdistrict and Location, 2019</i> .....	285
5.5.9	Produksi dan Nilai Produksi Perikanan Budidaya Menurut Kecamatan dan jenis Budidaya, 2019 <i>Production and Production Value of Aquaculture by Subdistrict and Type of Culture, 2019</i> .....	286
<b>6.</b>	<b>INDUSTRI, PERTAMBANGAN, DAN ENERGI/ INDUSTRY, MINING, AND ENERGY</b>	
6.1	Daya Terpasang, Produksi, dan Distribusi Listrik PT. PLN (Persero) pada Cabang/Ranting PLN di Kabupaten Sumbawa Barat, 2019 <i>Installed Electricity Power, Production, and Distribution of PT. PLN (Persero) at PLN Branch in Sumbawa Barat Regency, 2019</i> .....	298
6.2	Jumlah Pelanggan Listrik Menurut Kecamatan di Kabupaten Sumbawa Barat, 2016–2020 <i>Number of Electricity Customers by Subdistrict in Sumbawa Barat Regency, 2016–2020</i> .....	299
6.3	Jumlah Pelanggan Listrik Menurut Segmentasi dan Kecamatan di Kabupaten Sumbawa Barat, 2020 <i>Number of Electricity Costumers by Segment and Subdistrict in Sumbawa Barat Regency, 2020</i> .....	300
6.4	Jumlah Pelanggan dan Air yang Disalurkan Menurut Kecamatan di Kabupaten Sumbawa Barat, 2020 <i>Number of Customers and Distributed Water by Subdistrict in Sumbawa Barat Regency, 2020</i> .....	301
6.5	Jumlah Pelanggan dan Air yang Disalurkan Menurut Jenis Pelanggan di Kabupaten Sumbawa Barat, 2020 <i>Number of Customers and Distributed Water by Type of Customers in Sumbawa Barat Regency, 2020</i> .....	302

**7. PARIWISATA/TOURISM**

7.1	Jumlah Hotel dan Penginapan Menurut Kecamatan di Kabupaten Sumbawa Barat, 2019 dan 2020 <i>Number of Hotel Accomodations by Subdistrict in Sumbawa Barat Regency, 2019 and 2020</i> .....	310
7.2	Jumlah Tamu Asing dan Domestik yang menginap di Hotel di Kabupaten Sumbawa Barat, 2020 <i>Number of Domestic And Foreign Guest Staying at Hotels in Sumbawa Barat Regency, 2020</i> .....	311
7.3	Jumlah Kunjungan Wisatawan Mancanegara dan Domestik di Kabupaten Sumbawa Barat, 2020 <i>Number of Domestic And Foreign Guest Visits in Sumbawa Barat Regency, 2020</i> .....	312
7.4	Sarana dan Prasarana Pariwisata Menurut Kecamatan di Kabupaten Sumbawa Barat, 2020 <i>Kind of Facilities for Tourism in Sumbawa Barat Regency, 2020</i> .....	313

**8. TRANSPORTASI DAN KOMUNIKASI/  
TRANSPORTATION AND COMMUNICATION**

**8.1 TRANSPORTASI**

**TRANSPORTATION**

8.1.1	Panjang Jalan Menurut Tingkat Kewenangan Pemerintahan di Kabupaten Sumbawa Barat (km), 2017–2019 <i>Length of Roads by Level of Government Authority in Sumbawa Barat Regency (km), 2017–2019</i> .....	322
8.1.2	Jumlah Kendaraan Bermotor Tercatat di Kantor Samsat Menurut Kecamatan dan Jenis Kendaraan di Kabupaten Sumbawa Barat, 2020 <i>Number of Motorized Vehicles Recorded at the Samsat Office by Subdistrict and Vehicle Type in West Sumbawa Regency, 2020</i> .....	323
8.1.3	Jumlah Penumpang dan Kendaraan Menurut Golongan Yang Dimuat di Pelabuhan Poto Tano Sumbawa Barat, 2020 <i>Number of Passanger and Vehicles Loaded at Poto Tano Harbour Sumbawa Barat, 2020</i> .....	324

8.1.4	Bongkar Muat Barang Antar Pulau Melalui Terminal Khusus Benete PT AMNT di Kabupaten Sumbawa Barat, 2018 <i>Loading And Unloading the Cargo Between Islands Through Benete Harbour in Sumbawa Barat Regency, 2018.....</i>	329
8.1.5	Bongkar Muat Barang Khusus Pelayaran Luar Negeri Terminal Khusus Benete PT AMNT di Kabupaten Sumbawa Barat, 2019 <i>Loading And Unloading the Cargo Specifically for Overseas Shipping Through Benete Harbour in Sumbawa Barat Regency, 2019.....</i>	331
8.1.6	Jumlah Penumpang Melalui Pelabuhan Benete di Kabupaten Sumbawa Barat, 2018-2019 <i>Number of Passanger at Benete Harbour of Sumbawa Barat Regency, 2018-2019 .....</i>	332
<b>9.</b>	<b>PERBANKAN, KOPERASI, DAN HARGA-HARGA/ BANKING, COOPERATIVE, AND PRICES</b>	
9.1	Jumlah Koperasi Aktif Menurut Kecamatan di Kabupaten Sumbawa Barat, 2016–2019 <i>Number of Active Cooperative by Subdistrict in Sumbawa Barat Regency, 2016–2019.....</i>	340
9.2	Jumlah Koperasi Menurut Jenis Koperasi dan Kecamatan di Kabupaten Sumbawa Barat, 2019 <i>Number of Cooperative by Kind of Cooperative and Subdistrict in Sumbawa Barat Regency, 2019.....</i>	341
9.3	Realisasi Investasi PMDN dan PMA di Kabupaten Sumbawa Barat, 2014 – 2018 <i>Domestic and Foreign Investment Realization in Sumbawa Barat Regency, 2014-2018.....</i>	342
9.4	Jumlah Barang Jaminan Yang Digadaikan dan Ditebus Pada Kantor Cabang Perum Pegadaian Taliwang, 2018 <i>Number of Guarante Goods Repayment and Auction Selling in Pawnshop Service Taliwang, 2018.....</i>	343

**10. PENGELUARAN PENDUDUK/POPULATION EXPENDITURE**

10.1	Rata-rata Pengeluaran per Kapita Sebulan Menurut Kelompok Komoditas (rupiah) di Kabupaten Sumbawa Barat, 2019 dan 2020 <i>Monthly Average Expenditure per Capita by Commodity Group (rupiahs) in Sumbawa Barat Regency, 2019 and 2020</i> .....	352
10.2	Persentase Pengeluaran per Kapita Sebulan Menurut Kelompok Komoditas di Kabupaten Sumbawa Barat, 2019 dan 2020 <i>Percentage of Monthly Expenditure per Capita by Commodity Group in Sumbawa Barat Regency, 2019 and 2020</i> .....	353
10.3	Persentase Penduduk Menurut Golongan Pengeluaran Per Kapita Sebulan di Kabupaten Sumbawa Barat, 2019 dan 2020 <i>Percentage of Population by Per Capita Spending Group a Month in Sumbawa Barat Regency, 2019 and 2020</i> .....	354

**11. SISTEM NERACA REGIONAL/SYSTEM OF REGIONAL ACCOUNTS**

11.1	Produk Domestik Regional Bruto Atas Dasar Harga Berlaku Menurut Lapangan Usaha di Kabupaten Sumbawa Barat (miliar rupiah), 2016–2020 <i>Gross Regional Domestic Product at Current Market Prices by Industry in Sumbawa Barat Regency (billion rupiahs), 2016–2020</i> .....	366
11.2	Produk Domestik Regional Bruto Atas Dasar Harga Konstan 2010 Menurut Lapangan Usaha di Kabupaten Sumbawa Barat (miliar rupiah), 2016–2020 <i>Gross Regional Domestic Product at 2010 Constant Market Prices by Industry in Sumbawa Barat Regency (billion rupiahs), 2016–2020</i> .....	368
11.3	Distribusi Persentase Produk Domestik Regional Bruto Atas Dasar Harga Berlaku Menurut Lapangan Usaha di Kabupaten Sumbawa Barat, 2016–2020 <i>Percentage Distribution of Gross Regional Domestic Product at Current Market Prices by Industry in Sumbawa Barat Regency, 2016–2020</i> .....	370
11.4	Laju Pertumbuhan Produk Domestik Regional Bruto Atas Dasar Harga Konstan 2010 Menurut Lapangan Usaha di Kabupaten Sumbawa Barat (persen), 2016–2020 <i>Growth Rate of Gross Regional Domestic Product at 2010 Constant Market Prices by Industry in Sumbawa Barat Regency (percent), 2016–2020</i> .....	372

11.5	<p>Produk Domestik Regional Bruto Atas Dasar Harga Berlaku Menurut Jenis Pengeluaran di Kabupaten Sumbawa Barat (miliar rupiah), 2015–2019</p> <p><i>Gross Regional Domestic Product at Current Market Prices by Type of Expenditure in Sumbawa Barat Regency (billion rupiahs), 2015–2019..</i></p>	374
11.6	<p>Produk Domestik Regional Bruto Atas Dasar Harga Konstan 2010 Menurut Jenis Pengeluaran di Kabupaten Sumbawa Barat (miliar rupiah), 2015–2019</p> <p><i>Gross Regional Domestic Product at 2010 Constant Market Prices by Type of Expenditure in Sumbawa Barat Regency (billion rupiahs), 2015–2019 .....</i></p>	375
<b>12.</b>	<b>PERBANDINGAN ANTAR KABUPATEN/ REGENCY/MUNICIPAL COMPARISON</b>	
12.1	<p>Jumlah Penduduk Menurut Kabupaten/Kota di Provinsi Nusa Tenggara Barat (ribu), 2016–2020</p> <p><i>Population by Regency/Municipality in Nusa Tenggara Barat Province (thousand), 2016–2020.....</i></p>	382
12.2	<p>Laju Pertumbuhan Produk Domestik Regional Bruto Atas Dasar Harga Konstan 2010 Menurut Kabupaten/Kota di Provinsi Nusa Tenggara Barat (persen), 2016–2020</p> <p><i>Rate of Growth of Gross Regional Domestic Products at Constant 2010 Prices by Regency/Municipality in Nusa Tenggara Barat Province (percent), 2016–2020.....</i></p>	383
12.3	<p>Jumlah Penduduk Miskin Menurut Kabupaten/Kota di Provinsi Nusa Tenggara Barat (Jiwa), 2016–2020</p> <p><i>Number of Poor Population by Regency/Municipality in Nusa Tenggara Barat Province (People), 2016–2020.....</i></p>	384
12.4	<p>Indeks Pembangunan Manusia Menurut Kabupaten/Kota di Provinsi Nusa Tenggara Barat, 2016–2020</p> <p><i>Human Development Index by Regency/Municipality in Nusa Tenggara Barat Province, 2016–2020 .....</i></p>	385



## DAFTAR GAMBAR/LIST OF FIGURES

	Halaman Page
1.1	Peta Tematik Ketinggian Kantor Camat diukur dari permukaan air laut (m.d.p.l), 2020 <i>Thematic Map The height of the Subdistricts Office is measured from sea level (m.a.s.l), 2020</i> ..... 6
1.2	Peta Tematik Jarak Kantor Kecamatan dengan Kantor Bupati, 2020 <i>Thematic Map Distance of the Subdistrict Office from the Regent's Office, 2020</i> ..... 7
2.1	Lokasi Kantor Camat di Kabupaten Sumbawa Barat, 2020 <i>Subdistrict Office Location in Sumbawa Barat Regency, 2020</i> ..... 20
2.2	Jumlah Pegawai Negeri Sipil Menurut Masa Kerja dan Jenis Kelamin di Kabupaten Sumbawa Barat, 2020 <i>Number of Civil Servants by Years of Service and Sex in Sumbawa Barat Regency, 2020</i> ..... 21
3.1	Persentase Penduduk Menurut Kecamatan di Kabupaten Sumbawa Barat, 2020 <i>Percentage of Population by Subdistrict in Sumbawa Barat Regency, 2020</i> ..... 78
3.2	Piramida Penduduk Kabupaten Sumbawa Barat, 2020 <i>Sumbawa Barat Regency Population Pyramid, 2020</i> ..... 79
4.1	Persentase Penduduk Menurut Agama yang Dianut di Kabupaten Sumbawa Barat, 2020 <i>Percentage of Population by Religion in Sumbawa Barat Regency, 2020</i> 126
4.2	Jumlah Klien Rehabilitasi di Lembaga Rehabilitasi Kabupaten Sumbawa Barat Menurut Kelompok Umur, 2020 <i>Number of Rehabilitation Clients in Sumbawa Barat Regency by Age Group, 2020</i> ..... 127
5.1	Persentase Populasi Ternak Sapi di Kabupaten Sumbawa Barat Menurut Kecamatan, 2020 <i>Percentage Population of Cows in Sumbawa Barat Regency by Subdistrict, 2020</i> ..... 230

5.2	Persentase Populasi Ternak Kuda di Kabupaten Sumbawa Barat Menurut Kecamatan, 2020 <i>Percentage Population of Horses in Sumbawa Barat Regency by Subdistrict, 2020</i> .....	231
6.1	Persentase Pelanggan Listrik Menurut Segmentasi di Kabupaten Sumbawa Barat, 2020 <i>Percentage of Electricity Costumers by Segment in Sumbawa Barat Regency, 2020</i> .....	296
6.2	Persentase Pelanggan air Menurut Jenis Pelanggan di Kabupaten Sumbawa Barat, 2020 <i>Percentage of Water Customers by Type of Customers in Sumbawa Barat Regency, 2020</i> .....	297
7.1	Persentase Jumlah Tamu Asing dan Domestik yang menginap di Hotel Menurut Kecamatan, 2020 <i>Percentage of Domestic And Foreign Guest Staying at Hotels by Subdistrict, 2020</i> .....	308
7.2	Persentase Jumlah Kunjungan Wisatawan Mancanegara dan Domestik Menurut Kecamatan, 2020 <i>Percentage of Domestic And Foreign Guest Visits by Subdistrict, 2020</i> ...	309
8.1	Persentase Kendaraan Bermotor yang Tercatat di Kantor Samsat Menurut Jenis Kendaraan di Kabupaten Sumbawa Barat, 2020 <i>Percentage of Motorized Vehicles Recorded at the Samsat Office by Vehicle Type in West Sumbawa Regency, 2020</i> .....	320
8.2	Jumlah Penumpang Melalui Pelabuhan Benete di Kabupaten Sumbawa Barat, 2019 <i>Number of Passanger at Benete Harbour of Sumbawa Barat Regency, 2019</i> .....	321
9.1	Realisasi Investasi di Kabupaten Sumbawa Barat, 2014 – 2018 <i>Investment Realization in Sumbawa Barat Regency, 2014-2018</i> .....	338



9.2	Jumlah Barang Jaminan Yang Digadaikan Pada Kantor Cabang Perum Pegadaian Taliwang, 2018 <i>Number of Guarante Goods Repayment in Pawnshop Service Taliwang, 2018</i> .....	339
10.1	Persentase Pengeluaran per Kapita Sebulan Menurut Kelompok Komoditas di Kabupaten Sumbawa Barat, 2019 dan 2020 <i>Percentage of Monthly Expenditure per Capita by Commodity Group in Sumbawa Barat Regency, 2019 and 2020</i> .....	350
10.2	Persentase Penduduk Menurut Golongan Pengeluaran Per Kapita Sebulan di Kabupaten Sumbawa Barat, 2020 <i>Percentage of Population by Per Capita Spending Group a Month in Sumbawa Barat Regency, 2020</i> .....	351
11.1	Distribusi Persentase Produk Domestik Regional Bruto Atas Dasar Harga Berlaku Menurut Lapangan Usaha di Kabupaten Sumbawa Barat, 2020 <i>Percentage Distribution of Gross Regional Domestic Product at Current Market Prices by Industry in Sumbawa Barat Regency, 2020</i> .....	364
11.2	Laju Pertumbuhan Produk Domestik Regional Bruto Atas Dasar Harga Konstan 2010 di Kabupaten Sumbawa Barat (persen), 2016–2020 <i>Growth Rate of Gross Regional Domestic Product at 2010 Constant Market Prices in Sumbawa Barat Regency (percent), 2016–2020</i> .....	365
12.1	Distribusi Penduduk Provinsi Nusa Tenggara Barat Menurut Kabupaten/Kota, 2020 <i>Distribution of Population in Nusa Tenggara Barat Province by Regency/ Municipality, 2020</i> .....	380
12.2	Indeks Pembangunan Manusia Menurut Kabupaten/Kota di Provinsi Nusa Tenggara Barat, 2020 <i>Human Development Index by Regency/Municipality in Nusa Tenggara Barat Province, 2020</i> .....	381



## PENJELASAN UMUM/EXPLANATORY NOTES

Tanda-tanda, satuan-satuan, dan lain-lainnya yang digunakan dalam publikasi ini adalah sebagai berikut:

*Symbols, measurement units, and acronyms which are used in this publication, are as follows:*

### 1. TANDA-TANDA/SYMBOLS

Data tidak tersedia/ <i>Data not available</i> .....	: ...
Tidak ada atau nol / <i>Null or zero</i> .....	: -
Data dapat diabaikan/ <i>Data negligible</i> .....	: 0
Tanda decimal/ <i>Decimal point</i> .....	: ,
Data tidak dapat ditampilkan/ <i>Not applicable</i> .....	: NA
Angka estimasi/ <i>Estimated figures</i> .....	: e
Angka diperbaiki/ <i>Revised figures</i> .....	: r
Angka sementara/ <i>Preliminary figures</i> .....	: x
Angka sangat sementara/ <i>Very preliminary figures</i> .....	: xx
Angka sangat sangat sementara/ <i>Very very preliminary figures</i> .....	: xxx

### 2. SATUAN/UNITS

barel/ <i>barrel</i> .....	: 158,99 liter/ <i>litres</i> = 1/6,2898 m <sup>3</sup>
hektar (ha)/ <i>hectare (ha)</i> .....	: 10 000 m <sup>2</sup>
kilometer (km)/ <i>kilometres (km)</i> .....	: 1 000 meter/ <i>meters (m)</i>
knot/ <i>knot</i> .....	: 1,8523 km/jam ( <i>km/hour</i> )
kuintal/ <i>quintal</i> .....	: 100 kg
KWh .....	: 1 000 Watt hour
MWh .....	: 1 000 KWh
liter (untuk beras)/ <i>litre (for rice)</i> .....	: 0,80 kg
MMSCF .....	: 1/35,3 m <sup>3</sup>
metrik ton (m.ton)/ <i>metric ton (m. ton)</i> .....	: 0,98421 long ton = 1 000 kg
ons/ <i>ounce</i> .....	: 28,31 gram/ <i>grams</i>
ton .....	: 1 000 kg

Satuan lain: buah, dus, butir, helai/lembar, kaleng, batang, pulsa, ton kilometer (ton-km), jam, menit, persen (%).

*Other units: unit, pack, pieces, sheet, tin, pulse, ton-kilometres(ton-km), hour, minute, percent (%).*

Perbedaan angka di belakang koma disebabkan oleh pembulatan angka.

*The difference in decimal numbers is caused by rounding.*



01

**GEOGRAFI DAN IKLIM**  
**GEOGRAPHY AND CLIMATE**

## Tahukah Anda?

**Sekongkang** merupakan kecamatan terjauh dari ibu kota Kabupaten Sumbawa Barat

Suhu minimum yang pernah terjadi menurut Stasiun

Meteorologi Sultan Muhammad Kaharuddin tahun 2020 sebesar

**19° C**

Penyinaran matahari terendah selama tahun 2020

menurut Stasiun Meteorologi Sultan Muhammad Kaharuddin terjadi pada bulan

**Desember**





**PENJELASAN TEKNIS****TECHNICAL NOTES**

1. Secara astronomis, Indonesia terletak antara  $6^{\circ} 04' 30''$  Lintang Utara dan  $11^{\circ} 0' 36''$  Lintang Selatan dan antara  $94^{\circ} 58' 21''$  sampai dengan  $141^{\circ} 01' 10''$  Bujur Timur dan dilalui oleh garis ekuator atau garis khatulistiwa yang terletak pada garis lintang  $0^{\circ}$ .
  2. Berdasarkan posisi geografisnya, negara Indonesia memiliki batas-batas: Utara - Negara Malaysia, Singapura, Filipina, dan Laut Cina Selatan; Selatan - Negara Australia dan Samudera Hindia; Barat - Samudera Hindia; Timur - Negara Papua Nugini, Timor Leste, dan Samudera Pasifik.
  3. Berdasarkan letak geografisnya, kepulauan Indonesia berada di antara Benua Asia dan Benua Australia, serta di antara Samudera Hindia dan Samudera Pasifik.
  4. Indonesia terdiri dari 34 provinsi yang terletak di lima pulau besar dan empat kepulauan, yaitu:
    - **Pulau Sumatera:** Aceh, Sumatera Utara, Sumatera Barat, Riau, Jambi, Sumatera Selatan, Bengkulu, dan Lampung.
1. *Astronomically, Indonesia is located between  $6^{\circ} 04' 30''$  North latitude and  $11^{\circ} 0' 36''$  South latitude, and between  $94^{\circ} 58' 21''$  and  $141^{\circ} 01' 10''$  East longitude and lies on equator line located at  $0^{\circ}$  latitude line.*
  2. *In terms of geographic position, Indonesia has boundaries as follows: North - Malaysia, Singapore, Philippines, and South China Sea; South - Australia and Indian Ocean; West - Indian Ocean; East - Papua New Gunea, Timor Leste, and Pasific Ocean.*
  3. *In terms of geographic location, Indonesia is located between Asian Continent and Australian Continent, and between Indian Ocean and Pasific Ocean.*
  4. *Indonesia has 34 provinces spreading over five main islands and four archipelago. These include:*
    - **Sumatera Island:** Aceh, Sumatera Utara, Sumatera Barat, Riau, Jambi, Sumatera Selatan, Bengkulu, and Lampung.

- **Kepulauan Riau:** Kepulauan Riau.
  - **Kepulauan Bangka Belitung:** Kepulauan Bangka Belitung.
  - **Pulau Jawa:** DKI Jakarta, Jawa Barat, Banten, Jawa Tengah, DI Yogyakarta, dan Jawa Timur.
  - **Kepulauan Nusa Tenggara (Sunda Kecil):** Bali, Nusa Tenggara Barat, dan Nusa Tenggara Timur.
  - **Pulau Kalimantan:** Kalimantan Barat, Kalimantan Tengah, Kalimantan Selatan, Kalimantan Timur, dan Kalimantan Utara.
  - **Pulau Sulawesi:** Sulawesi Utara, Gorontalo, Sulawesi Tengah, Sulawesi Selatan, Sulawesi Barat, dan Sulawesi Tenggara.
  - **Kepulauan Maluku:** Maluku dan Maluku Utara.
  - **Pulau Papua:** Papua dan Papua Barat.
  - **Riau Archipelago:** Kepulauan Riau.
  - **Bangka Belitung Archipelago:** Kepulauan Bangka Belitung.
  - **Jawa Island:** DKI Jakarta, Jawa Barat, Banten, Jawa Tengah, DI Yogyakarta, and Jawa Timur.
  - **Nusa Tenggara Archipelago (Sunda Kecil):** Bali, Nusa Tenggara Barat, and Nusa Tenggara Timur.
  - **Kalimantan Island:** Kalimantan Barat, Kalimantan Tengah, Kalimantan Selatan, Kalimantan Timur and Kalimantan Utara.
  - **Sulawesi Island:** Sulawesi Utara, Gorontalo, Sulawesi Tengah, Sulawesi Selatan, Sulawesi Barat, and Sulawesi Tenggara.
  - **Maluku Archipelago:** Maluku and Maluku Utara.
  - **Papua Island:** Papua and Papua Barat.
5. Pengamatan iklim wilayah Kabupaten Sumbawa Barat dilakukan oleh BMKG Stasiun Klimatologi Klas 1 Kediri Kabupaten Lombok Barat.
5. *The observation of climate in the Sumbawa Barat Regency was carried out by BMKG-Climatology Station Class 1 Lombok Barat Regency.*



**ULASAN**

Secara Geografis Kabupaten Sumbawa Barat terletak di bagian barat pulau Sumbawa, tepatnya antara  $08^{\circ} 29'$  dan  $9^{\circ} 07'$  Lintang Selatan dan antara  $116^{\circ} 42'$  -  $117^{\circ} 05'$  Bujur Timur. Sumbawa Barat berbatasan langsung dengan Selat Alas di sebelah barat, Samudra Indonesia di sebelah selatan dan Kabupaten Sumbawa di sebelah utara dan timur.

Luas Kabupaten Sumbawa Barat sekitar  $1.742,27 \text{ km}^2$ . Kabupaten Sumbawa Barat memiliki 16 pulau kecil yang berada di Kecamatan Sekongkang, Kecamatan Taliwang, dan Kecamatan Poto Tano. Semua pulau tersebut sudah memiliki nama.

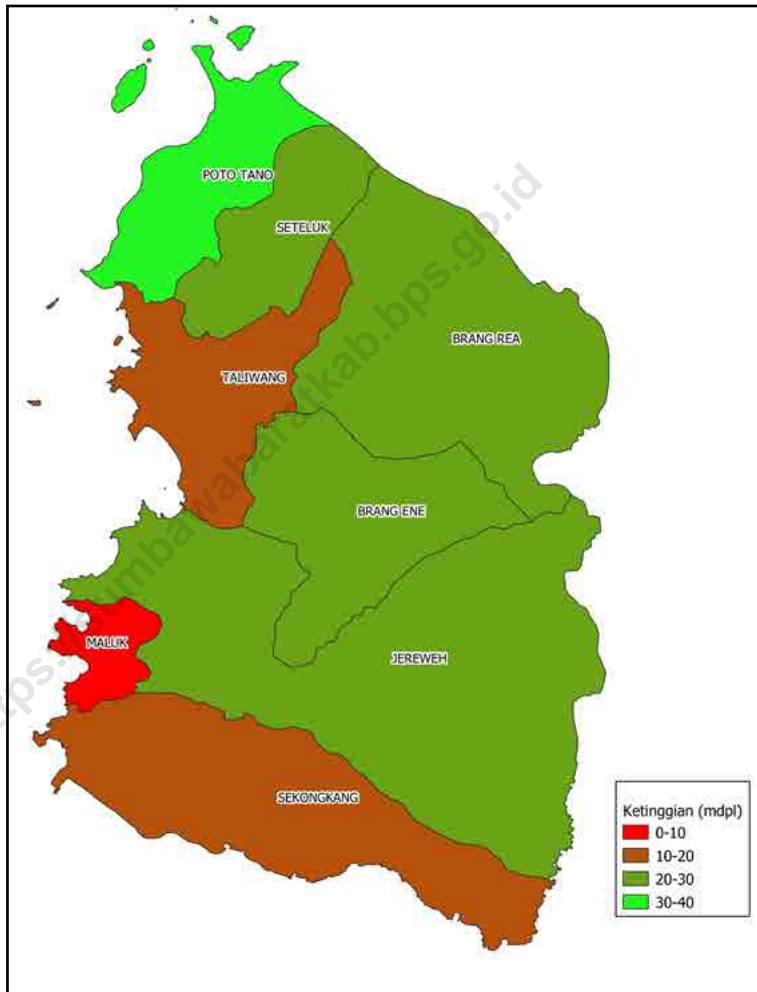
**DESCRIPTION**

*Geographically the Sumbawa Barat Regency is located in the western part of the island of Sumbawa, precisely between  $08^{\circ} 29'$  and  $9^{\circ} 07'$  South Latitude and between  $116^{\circ} 42'$  -  $117^{\circ} 05'$  east longitude. Sumbawa Barat directly adjacent to the Alas Strait in the west, the Indonesian Ocean in the south and Sumbawa in the north and east.*

*The area of Sumbawa Barat Regency is around  $1,742.27 \text{ km}^2$ . Sumbawa Barat Regency has 16 small islands located in Sekongkang, Taliwang, and Poto Tano Subdistricts. All of these islands already have names.*

**Gambar** 1.1  
**Figures**

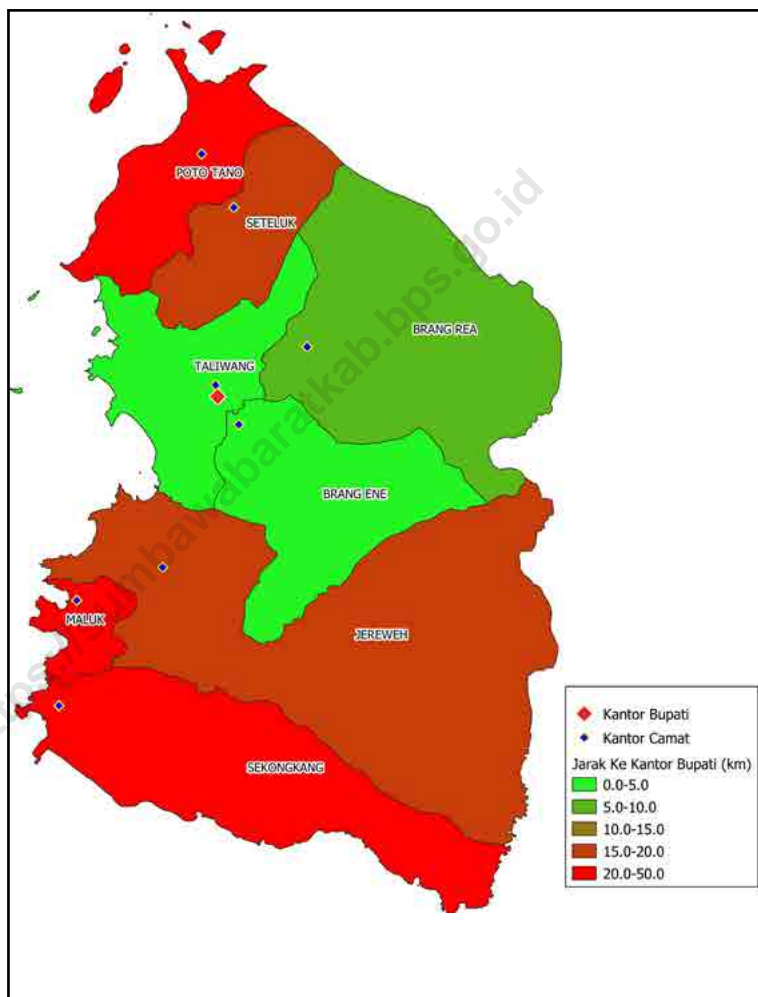
**Peta Tematik Ketinggian Kantor Camat diukur dari permukaan air laut (m.d.p.l), 2020**  
**Thematic Map The height of the Subdistricts Office is measured from sea level (m.a.s.l), 2020**



Sumber/Source : Google Earth, US Department Of State Geographer (1 kaki=0,3048 meter)  
Google Earth, US Department Of State Geographer (1 foot=0,3048 meters)

**Gambar** 1.2  
**Figures**

**Peta Tematik Jarak Kantor Kecamatan dengan Kantor Bupati, 2020**  
**Thematic Map Distance of the Subdistrict Office from the Regent's Office, 2020**



Sumber/Source : Google Earth, US Department Of State Geographer (1 kaki=0,3048 meter)  
Google Earth, US Department Of State Geographer (1 foot=0,3048 meters)

## 1.1 KEADAAN GEOGRAFI GEOGRAPHY CONDITION

**Tabel** 1.1.1 **Luas Daerah dan Jumlah Pulau Menurut Kecamatan di Kabupaten Sumbawa Barat, 2020**  
**Table** 1.1.1 **Total Area and Number of Islands by Subdistrict in Sumbawa Barat Regency, 2020**

Kecamatan Subdistrict	Ibukota Kecamatan Capital of Subdistrict	Luas Total Area (km <sup>2</sup> /sq.km)
(1)	(2)	(3)
Sekongkang	Sekongkang Bawah	273,65
Jereweh	Beru	527,63
Maluk	Benete	38,83
Taliwang	Kuang	153,71
Brang Ene	Manemeng	252,62
Brang Rea	Tepas	258,23
Seteluk	Seteluk Tengah	107,37
Poto Tano	Senayan	130,23
<b>Sumbawa Barat</b>	<b>Taliwang</b>	<b>1.742,27</b>

Lanjutan Tabel/*Continued Table 1.1.1*

Kecamatan <i>Subdistrict</i>	Persentase terhadap Luas Kabupaten Sumbawa Barat <i>Percentage to Sumbawa Barat Regency Area</i>	Jumlah Pulau <i>Number of Islands</i>
(1)	(4)	(5)
Sekongkang	15,71	2
Jereweh	30,28	-
Maluk	2,23	-
Taliwang	8,82	6
Brang Ene	14,50	-
Brang Rea	14,82	-
Seteluk	6,16	-
Poto Tano	7,47	8
<b>Sumbawa Barat</b>	<b>100,00</b>	<b>16</b>

Sumber/*Source*: Badan Perencanaan Pembangunan dan Penelitian Pengembangan Kabupaten Sumbawa Barat/*Regional Development Planning and research Agency of Sumbawa Barat Regency*

**Tabel** 1.1.2 **Tinggi Wilayah dan Jarak ke Ibukota Kabupaten Sumbawa Barat Menurut Kecamatan, 2020**  
**Altitude and Distance to the Capital of Sumbawa Barat Regency by Subdistrict, 2020**

Kecamatan Subdistrict	Tinggi Wilayah (mdpl) Altitude (m a.s.l)	Jarak ke Ibukota Kabupaten Sumbawa Barat Distance to the Capital of Sumbawa Barat Regency
(1)	(2)	(3)
Sekongkang	13	41,70
Jereweh	21	18,90
Maluk	6	29,70
Taliwang	13	0,00
Brang Ene	21	4,30
Brang Rea	20	9,20
Seteluk	30	16,20
Poto Tano	36	21,70
<b>Sumbawa Barat</b>	<b>13</b>	<b>0,00</b>

Sumber/Source: Google Earth, US Department Of State Geographer (1 kaki=0,3048 meter)/ Google Earth, US Department Of State Geographer (1 foot=0,3048 meters)

## 1.2 KEADAAN IKLIM CLIMATE CONDITION

**Tabel** 1.2.1 **Pengamatan Unsur Iklim Menurut Bulan di Stasiun Meteorologi Sultan Muhammad Kaharuddin, 2020**  
**Table** 1.2.1 **Observation of Climate Elements in Sumbawa Barat Regency By Months at Sultan Muhammad Kaharuddin Meteorology Station, 2020**

Bulan Month	Suhu/Temperature (°C)			Kelembaban/Humidity (%)		
	Minimum	Rata-rata Average	Maksimum Maximum	Minimum	Rata-rata Average	Maksimum Maximum
(1)	(2)	(3)	(4)	(5)	(6)	(7)
Januari/January	22,10	27,70	34,20	58,00	82,79	98,00
Februari/February	23,30	27,31	33,00	51,00	85,67	99,00
Maret/March	23,40	27,34	33,80	55,00	85,48	98,00
April/April	22,80	27,99	35,80	42,00	79,25	97,00
Mei/May	22,60	28,27	35,60	37,00	77,13	98,00
Juni/June	21,50	27,37	34,30	33,00	72,34	95,00
Juli/July	19,00	26,98	34,00	40,00	68,43	98,00
Agustus/August	19,50	27,43	35,60	33,00	68,83	94,00
September/September	21,80	28,81	37,40	31,00	68,24	94,00
Oktober/October	21,50	28,79	37,20	39,00	73,03	100,00
November/November	23,50	28,62	38,30	32,00	78,53	98,00
Desember/December	22,60	26,87	33,80	59,00	86,24	100,00

Lanjutan Tabel/*Continued Table 1.2.1*

Bulan Month	Kecepatan Angin (m/det) Wind Velocity (m/sec)			Tekanan Udara/Atmospheric Pressure (mb)		
	Minimum	Rata-rata Average	Maksimum Maximum	Minimum	Rata-rata Average	Maksimum Maximum
(1)	(8)	(9)	(10)	(11)	(12)	(13)
Januari/January	calm	2,44	8,75	1002,90	1007,77	1012,40
Februari/February	calm	2,42	7,72	1003,90	1008,80	1012,90
Maret/March	calm	1,99	7,72	1005,20	1008,84	1012,90
April/April	calm	2,30	7,72	1006,00	1009,20	1012,10
Mei/May	calm	2,57	6,69	1003,60	1009,06	1013,20
Juni/June	calm	3,07	7,72	1005,20	1009,82	1012,90
Juli/July	calm	3,34	8,23	1005,80	1009,55	1012,70
Agustus/August	calm	3,06	10,29	1005,50	1009,97	1014,10
September/September	calm	3,18	8,75	1005,00	1009,41	1012,80
Oktober/October	calm	2,91	9,26	1003,80	1008,33	1012,10
November/November	calm	2,62	8,75	1003,90	1008,04	1012,10
Desember/December	calm	2,41	10,29	1002,60	1006,45	1009,80



Lanjutan Tabel/*Continued Table 1.2.1*

<b>Bulan Month</b>	<b>Jumlah Curah Hujan Number of Precipitation (mm)</b>	<b>Jumlah Hari Hujan (hari) Number of Rainy Days (day)</b>	<b>Penyinaran Matahari Duration of Sunshine (%)</b>
(1)	(14)	(15)	(16)
Januari/ <i>January</i>	303,70	21	93,67
Februari/ <i>February</i>	175,10	18	89,70
Maret/ <i>March</i>	304,50	23	81,05
April/ <i>April</i>	25,40	12	100,00
Mei/ <i>May</i>	102,70	11	100,00
Juni/ <i>June</i>	0,60	2	100,00
Juli/ <i>July</i>	0,30	1	100,00
Agustus/ <i>August</i>	0,90	1	100,00
September/ <i>September</i>	0,00	2	100,00
Oktober/ <i>October</i>	94,80	10	100,00
November/ <i>November</i>	75,40	13	100,00
Desember/ <i>December</i>	294,50	22	60,04

Catatan/*Note*: Data mencakup wilayah Sumbawa/*Data cover the Sumbawa Region*

Sumber/*Source*: Stasiun Klimatologi Klas 1 Kab. Lombok Barat/*Climatology Station Class 1 Lombok Barat Regency*



02

PEMERINTAHAN  
GOVERNMENT

Tahukah Anda ??



Jumlah Pegawai Negeri  
Sipil (PNS)  
pada Desember 2020  
di Kabupaten  
Sumbawa Barat sebesar

**3.204**  
jiwa

Sebagian  
besar tingkat  
pendidikan kepala  
desa/kelurahan  
di Kabupaten  
Sumbawa

Barat selama  
tahun 2020 adalah

**SMA**





## PENJELASAN TEKNIS

## TECHNICAL NOTES

1. **Untuk mendukung penyelenggaraan kegiatan statistik, BPS menetapkan kode dan nama wilayah kerja statistik. Penetapan dituangkan dalam Peraturan Kepala Badan Pusat Statistik Nomor 1 Tahun 2020 Tanggal 5 Februari 2020 tentang Perubahan Atas Peraturan Kepala Badan Pusat Statistik Nomor 3 Tahun 2019 tentang Kode dan Nama Wilayah Kerja Statistik Tahun 2019. Sampai dengan Desember 2019, wilayah kerja statistik di Kab. Sumbawa Barat meliputi 8 kecamatan dan 65 desa (termasuk kelurahan dan Unit Permukiman Transmigrasi/UPT).**
  1. *In collecting statistical data, BPS-Statistics Indonesia has set codes and names of all regional level where the data collection is undertaken. It was stipulated in Chief Statistician Regulation Number 1 of 2020, February 5 2020, as a revision of Chief Statistician Regulation Number 3 of 2019 on Code and Name of Regional Level of Data Collection. Up to December 2019, the regions of statistical data collection in Sumbawa Barat Regency has comprised 8 sub districts and 65 villages (include Transmigration Settlement Unit).*
2. Pemerintahan Indonesia menganut sistem presidensial yang berdasarkan Pancasila. Pancasila terdiri atas lima dasar, yaitu:
  1. Ketuhanan Yang Maha Esa;
  2. Kemanusiaan yang adil dan beradab;
  3. Persatuan Indonesia;
  4. Kerakyatan yang dipimpin oleh hikmat kebijaksanaan dalam permusyawaratan perwakilan;
  5. Keadilan sosial bagi seluruh rakyat Indonesia.
  2. *The Indonesian Government follows the presidential system based on the Five Principles (Pancasila). Pancasila consists of five principles, namely:*
    1. *The Belief in One God;*
    2. *A just and civilized humanism;*
    3. *Unity of Indonesia;*
    4. *Democratic citizenship led by wise guidance born of representative consultation;*
    5. *Social just for all the people of Indonesia.*
3. Sistem politik di Indonesia didasarkan pada kekuasaan legislatif, eksekutif, dan yudikatif (Trias Politika).
  3. *The political system in Indonesia is based on Trias Politica principle or separation of legislative, executive, and judicative power.*

4. Kekuasaan legislatif dipegang oleh Majelis Permusyawaratan Rakyat (MPR) sebagai lembaga tertinggi negara. Keanggotaan MPR berubah setelah Amandemen UUD 1945 pada periode 1999–2004. Seluruh anggota MPR adalah anggota DPR (Dewan Perwakilan Rakyat) ditambah anggota DPD (Dewan Perwakilan Daerah). Anggota DPR, DPD, dan Dewan Perwakilan rakyat Daerah (DPRD) dipilih melalui pemilihan umum (pemilu) dan dilantik dalam masa jabatan lima tahun.
  5. Cakupan statistik keuangan negara meliputi keuangan pemerintah pusat, keuangan pemerintah daerah provinsi, keuangan pemerintah kabupaten/kota, dan keuangan pemerintah desa.
  6. Statistik keuangan pemerintah pusat bersumber dari Kementerian Keuangan, sedangkan Statistik Keuangan Pemerintah Daerah Provinsi dan Kabupaten/Kota dikumpulkan oleh Badan Pusat Statistik melalui masing-masing kantor gubernur dan bupati/walikota. Sejak tahun 2000 sektor keuangan negara dihitung berdasarkan tahun kalender yang berakhir pada bulan Desember.
4. *Legislative power is held by the People's Consultative Assembly (MPR) as the highest institution. The MPR membership changed after the amandement of The 1945 Constitution of The Republic of Indonesia (UUD 1945) during the period 1999–2004. MPR members are all The Indonesian House of Representative (DPR) members plus Regional Representatives Council (DPD). DPR, DPD, and Regional House of Representative (DPRD) members are elected through a general election and appointed for a five-years membership.*
  5. *Public finance statistics consists of central government finance, provincial government finance, regency/municipality government finance, and village-level government finance.*
  6. *Statistics on central government finance are obtained from the Ministry of Finance, while statistics on 5*

**ULASAN**

Secara administrasi, Kabupaten Sumbawa Barat terbagi ke dalam delapan kecamatan yaitu: Sekongkang, Jereweh, Maluk, Taliwang, Brang Ene, Brang Rea, Seteluk dan Poto Tano. Kecamatan Taliwang merupakan pusat kota kabupaten Sumbawa Barat sementara Kecamatan Sekongkang merupakan kecamatan terjauh dari Kecamatan Taliwang.

Sampai dengan akhir tahun 2019 Kabupaten Sumbawa Barat memiliki 64 desa/kelurahan dimana 7 berstatus kelurahan dan 57 berstatus desa. Selain itu ada satu wilayah yang berstatus UPT yaitu UPT Tongo II SP.2 yang berada di Kecamatan Sekongkang dan satu wilayah berstatus desa persiapan yaitu Desa Lamunga yang berada di Kecamatan Taliwang.

Untuk mendukung proses pemerintahan, dibutuhkan Sumber Daya Manusia dalam hal ini Pegawai Negeri Sipil (PNS). Jumlah PNS di lingkungan Pemerintah Daerah Kabupaten Sumbawa Barat pada akhir tahun 2020 adalah sebanyak 3.204 orang. Dilihat dari proporsi gender, jumlah PNS laki-laki dan perempuan di Sumbawa Barat relatif berimbang dengan perbandingan 47,38 persen PNS laki-laki dan 52,62 persen perempuan. Jika dirinci pergolongan 28 orang Pegawai Golongan I, 680 orang Golongan II, 1.941 orang Golongan III dan 555 orang Golongan IV.

**DESCRIPTION**

*Administratively, Sumbawa Barat Regency has divided in to 8 sub-districts that is: Sekongkang, Jereweh, Maluk, Taliwang, Brang Ene, Brang Rea, Seteluk, and Poto Tano. Taliwang sub-district is the town center of Sumbawa Barat regency while Sekongkang sub-district is the farthest sub-district from Taliwang sub-district.*

*Until the end of 2019, Sumbawa Barat regency has 64 villages/urban villages which 7 of them have urban village status and the others 57 have village status. Furthermore, there is one village where have a UPT status that is UPT Tongo II SP.2 village. This village is allocated in Sekongkang sub-district. Other than that, there is one village again where have village preparation status that is Lamunga village that is allocated in Taliwang sub-district.*

*Human resources (in this context : government employees) are needed to promote government process. Government employee number in regional government environment of Sumbawa Barat regency are 3.204 persons in the end of 2020. The number of male and female government employees are relatively balanced in Sumbawa Barat regional government if we see in gender proportion with the number of comparison is 47,38 percent of male employees while 52,62 percent of female employees. Furthermore, if we detailed by group there are 28 first group of employees, 680 second group of employees, 1.941 third group of employees, and 555 fourth group of employees.*

**Gambar**  
**Figures** 2.1

**Lokasi Kantor Camat di Kabupaten Sumbawa Barat, 2020**  
**Subdistrict Office Location in Sumbawa Barat Regency,**  
**2020**

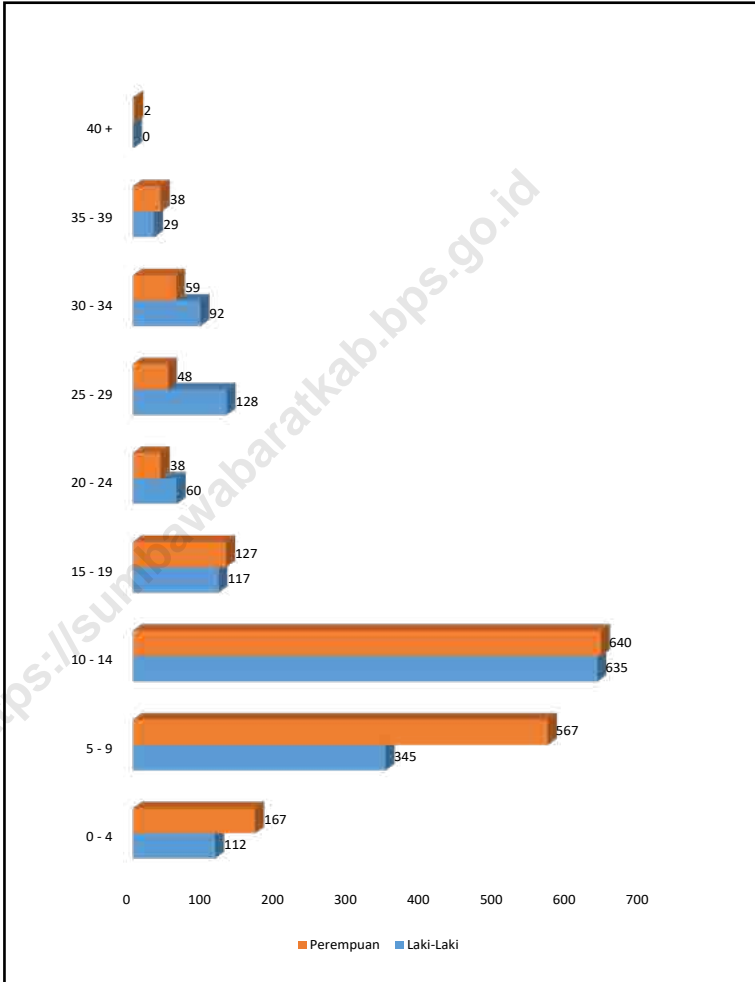


Sumber/Source : BPS-Pemetaan dan Pemutakhiran Muatan Wilayah Kerja Statistik SP2020, 2019  
BPS-Statistics Mapping and Updating of SP2020's Statistics Working Area Loads,2019



**Gambar 2.2**  
**Figures**

**Jumlah Pegawai Negeri Sipil Menurut Masa Kerja dan Jenis Kelamin di Kabupaten Sumbawa Barat, 2020**  
**Number of Civil Servants by Years of Service and Sex in Sumbawa Barat Regency, 2020**



Sumber/Source : Badan Kepegawaian Dan Pengembangan Sumber Daya Manusia Kabupaten Sumbawa Barat  
*Regional Personnel and Human Resource Development Agency of Sumbawa Barat Regency*

## 2.1 WILAYAH ADMINISTRATIF ADMINISTRATIVE AREA

**Tabel** 2.1.1 **Jumlah Desa<sup>1</sup>/Kelurahan Menurut Kecamatan di Kabupaten Sumbawa Barat, 2016–2020**  
**Table** 2.1.1 **Number of Villages<sup>1</sup>/Kelurahan by Subdistrict in Sumbawa Barat Regency, 2016–2020**

Kecamatan Subdistrict	2016	2017	2018	2019	2020
(1)	(2)	(3)	(4)	(5)	(6)
Sekongkang	8	8	8	8	8
Jereweh	4	4	4	4	4
Maluk	5	5	5	5	5
Taliwang	15	15	15	15	15
Brang Ene	6	6	6	6	6
Brang Rea	9	9	9	9	9
Seteluk	10	10	10	10	10
Poto Tano	8	8	8	8	8
<b>Sumbawa Barat</b>	<b>65</b>	<b>65</b>	<b>65</b>	<b>65</b>	<b>65</b>

Catatan/Note: <sup>1</sup>Termasuk Unit Permukiman Transmigrasi (UPT)/Include Transmigration Settlement Unit

Sumber/Source: Peraturan Kepala Badan Pusat Statistik Nomor 1 Tahun 2020 Tanggal 5 Februari 2020 tentang Perubahan Atas Peraturan Kepala Badan Pusat Statistik Nomor 3 Tahun 2019 tentang Kode dan Nama Wilayah Kerja Statistik Tahun 2019/Chief Statistician Regulation Number 1/2020, February 5 2020, as a revision of Chief Statistician Regulation Number 3 of 2019 on Code and Name of Regional Level of Data Collection.

**Tabel**  
**Table** 2.1.2

**Jumlah Kepala Desa/Lurah Menurut Kecamatan dan Jenis Kelamin di Kabupaten Sumbawa Barat, 2020**  
**Numbers of Head Villages by Subdistrict and Gender in Sumbawa Barat Regency, 2020**

Kecamatan Subdistrict	Jumlah Desa/ Kelurahan Number Of Villages	Kepala Desa/Lurah Head Villages		
		Laki-laki Male	Perempuan Female	Jumlah Total
(1)	(2)	(3)	(4)	(5)
Sekongkang	7	6	1	7
Jereweh	4	4	-	4
Maluk	5	4	1	5
Taliwang	15	14	1	15
Brang Ene	6	6	-	6
Brang Rea	9	9	-	9
Seteluk	10	9	1	10
Poto Tano	8	8	-	8
<b>Sumbawa Barat</b>	<b>64</b>	<b>60</b>	<b>4</b>	<b>64</b>
<b>2019</b>	<b>64</b>	<b>60</b>	<b>4</b>	<b>64</b>
<b>2018</b>	<b>64</b>	<b>59</b>	<b>5</b>	<b>64</b>
<b>2017</b>	<b>64</b>	<b>61</b>	<b>3</b>	<b>64</b>
<b>2016</b>	<b>64</b>	<b>61</b>	<b>3</b>	<b>64</b>
<b>2015</b>	<b>64</b>	<b>63</b>	<b>1</b>	<b>64</b>

Sumber/Source: Dinas Pemberdayaan Masyarakat dan Desa Kabupaten Sumbawa Barat/Villages and Community Empowerment Office of Sumbawa Barat Regency

**Tabel**  
**Table 2.1.3****Jumlah Kepala Desa/Lurah Menurut Kecamatan dan Pendidikan di Kabupaten Sumbawa Barat, 2020**  
**Numbers of Head Villages by Subdistrict and Education in Sumbawa Barat Regency, 2020**

Kecamatan Subdistrict	Jumlah Desa/ Kelurahan Number Of Villages	Pendidikan Education				
		SD Elm. Schl	SMP JH Schl	SMA SH Schl	Diploma Diploma	Sarjana Bachelor
(1)	(2)	(3)	(4)	(5)	(6)	(7)
Sekongkang	7	-	-	3	1	3
Jereweh	4	-	-	2	2	-
Maluk	5	-	-	2	-	3
Taliwang	15	-	-	4	-	12
Brang Ene	6	-	1	4	1	-
Brang Rea	9	-	-	6	3	-
Seteluk	10	-	-	9	-	1
Poto Tano	8	-	1	7	-	-
<b>Sumbawa Barat</b>	<b>64</b>	<b>-</b>	<b>2</b>	<b>37</b>	<b>7</b>	<b>18</b>
<b>2019</b>	<b>64</b>	<b>-</b>	<b>-</b>	<b>42</b>	<b>1</b>	<b>21</b>
<b>2018</b>	<b>64</b>	<b>-</b>	<b>-</b>	<b>45</b>	<b>1</b>	<b>18</b>
<b>2017</b>	<b>64</b>	<b>-</b>	<b>-</b>	<b>45</b>	<b>1</b>	<b>18</b>
<b>2016</b>	<b>64</b>	<b>-</b>	<b>-</b>	<b>47</b>	<b>-</b>	<b>17</b>
<b>2015</b>	<b>64</b>	<b>-</b>	<b>1</b>	<b>41</b>	<b>1</b>	<b>21</b>

Sumber/Source: Dinas Pemberdayaan Masyarakat dan Desa Kabupaten Sumbawa Barat/Villages and Community Empowerment Office of Sumbawa Barat Regency

**Tabel**  
**Table** 2.1.4**Jumlah Sekretaris Desa/Lurah Menurut Kecamatan dan Pendidikan di Kabupaten Sumbawa Barat, 2020**  
**Numbers of Village Secretary by Subdistrict and Education in Sumbawa Barat Regency, 2020**

Kecamatan Subdistrict	Jumlah Desa/ Kelurahan Number Of Villages	Sekretaris Desa/Lurah Villages Secretary		
		Laki-laki Male	Perempuan Female	Jumlah Total
(1)	(2)	(3)	(4)	(5)
Sekongkang	7	5	2	7
Jereweh	4	4	-	4
Maluk	5	5	-	5
Taliwang	15	13	2	15
Brang Ene	6	5	1	6
Brang Rea	9	7	2	9
Seteluk	10	8	2	10
Poto Tano	8	7	1	8
<b>Sumbawa Barat</b>	<b>64</b>	<b>54</b>	<b>10</b>	<b>64</b>
<b>2019</b>	<b>64</b>	<b>57</b>	<b>7</b>	<b>64</b>
<b>2018</b>	<b>64</b>	<b>53</b>	<b>11</b>	<b>64</b>
<b>2017</b>	<b>64</b>	<b>57</b>	<b>7</b>	<b>64</b>
<b>2016</b>	<b>64</b>	<b>61</b>	<b>3</b>	<b>64</b>
<b>2015</b>	<b>64</b>	<b>57</b>	<b>5</b>	<b>62</b>

Sumber/Source: Dinas Pemberdayaan Masyarakat dan Desa Kabupaten Sumbawa Barat/Villages and Community Empowerment Office of Sumbawa Barat Regency

**Tabel**  
**Table 2.1.5****Jumlah Sekretaris Desa/Lurah Menurut Kecamatan dan Tingkat Pendidikan di Kabupaten Sumbawa Barat, 2020**  
**Numbers of Village Secretary by Subdistrict and Education in Sumbawa Barat Regency, 2020**

Kecamatan Subdistrict	Jumlah Desa/ Kelurahan Number Of Villages	Pendidikan Education				
		SD Elm. Schl	SMP JH Schl	SMA SH Schl	Diploma Diploma	Sarjana Bachelor
(1)	(2)	(3)	(4)	(5)	(6)	(7)
Sekongkang	7	-	-	3	1	3
Jereweh	4	-	-	2	-	2
Maluk	5	-	-	5	-	-
Taliwang	15	-	-	5	1	2
Brang Ene	6	-	-	3	1	2
Brang Rea	9	-	-	6	-	3
Seteluk	10	-	-	7	1	2
Poto Tano	8	-	-	7	-	1
<b>Sumbawa Barat</b>	<b>64</b>	<b>-</b>	<b>-</b>	<b>38</b>	<b>4</b>	<b>15</b>
<b>2019</b>	<b>64</b>	<b>-</b>	<b>-</b>	<b>44</b>	<b>2</b>	<b>18</b>
<b>2018</b>	<b>64</b>	<b>-</b>	<b>-</b>	<b>42</b>	<b>2</b>	<b>20</b>
<b>2017</b>	<b>64</b>	<b>-</b>	<b>-</b>	<b>41</b>	<b>2</b>	<b>21</b>
<b>2016</b>	<b>64</b>	<b>-</b>	<b>2</b>	<b>34</b>	<b>4</b>	<b>24</b>
<b>2015</b>	<b>64</b>	<b>-</b>	<b>2</b>	<b>32</b>	<b>3</b>	<b>25</b>

Catatan/Note: Data tahun 2020 tidak termasuk Sekretaris Lurah

Sumber/Source: Dinas Pemberdayaan Masyarakat dan Desa Kabupaten Sumbawa Barat/Villages and Community Empowerment Office of Sumbawa Barat Regency

**Tabel**  
**Table** 2.1.6**Jumlah Desa Menurut Status Hukum Desa di Kabupaten Sumbawa Barat, 2020**  
**Numbers of Village by Legal Status in Sumbawa Barat Regency, 2020**

Kecamatan Subdistrict	Status Hukum Desa Village Status	
	Definitif Definitive	Persiapan Preliminaries
(1)	(2)	(3)
Sekongkang	7	-
Jereweh	4	-
Maluk	5	-
Taliwang	8	1
Brang Ene	6	-
Brang Rea	9	-
Seteluk	10	-
Poto Tano	8	-
<b>Sumbawa Barat</b>	<b>57</b>	<b>1</b>
<b>2019</b>	<b>57</b>	<b>1</b>
<b>2018</b>	<b>57</b>	<b>1</b>
<b>2017</b>	<b>57</b>	<b>1</b>
<b>2016</b>	<b>57</b>	<b>-</b>
<b>2015</b>	<b>57</b>	<b>-</b>

Sumber/Source: Dinas Pemberdayaan Masyarakat dan Desa Kabupaten Sumbawa Barat/Villages and Community Empowerment Office of Sumbawa Barat Regency

## 2.2 DEWAN PERWAKILAN RAKYAT DAERAH REGIONAL HOUSE OF REPRESENTATIVE

**Tabel** 2.2.1 **Jumlah Anggota Dewan Perwakilan Rakyat Daerah Menurut Partai Politik dan Jenis Kelamin di Kabupaten Sumbawa Barat, 2018**  
*Number of Regional Board of People Representatives's Members by Political Parties and Sex in Sumbawa Barat Regency, 2018*

Partai Politik <i>Political Parties</i>	Laki-laki <i>Male</i>	Perempuan <i>Female</i>	Jumlah <i>Total</i>
(1)	(2)	(3)	(4)
Partai Amanat Nasional	3	-	3
Partai Bulan Bintang	3	-	3
Partai Nasdem	1	-	1
Partai Kebangkitan Bangsa	2	-	2
Partai Keadilan Sejahtera	1	-	1
PDI Perjuangan	3	-	3
Partai Golongan Karya	2	-	2
Partai Gerindra	3	-	3
Partai Demokrat	2	-	2
Partai Persatuan Pembangunan	1	-	1
Partai Hati Nurani Rakyat	2	-	2
Partai Keadilan dan Persatuan Indonesia	2	-	2
<b>Sumbawa Barat</b>	<b>25</b>	<b>-</b>	<b>25</b>

Sumber/Source: Sekretariat Dewan Perwakilan Rakyat Daerah Kabupaten Sumbawa Barat/*Secretariate of Regional Board of People's Representative Sumbawa Barat Regency*



**Tabel**  
**Table** 2.2.2

**Jumlah Anggota DPRD Menurut Partai Politik dan Pendidikan di Kabupaten Sumbawa Barat, 2018**  
**Number of Regional Board of People Representatives' Members by Political Parties and Educational, 2018**

Partai Politik <i>Political Parties</i>	Pendidikan Terakhir <i>Last Education</i>				Jumlah <i>Total</i>
	<= SLTA <= SH Schl	DI/DII/DIII <i>DI/DII/DIII</i>	DIV/S1 <i>Bachelor</i>	>=S2 >= Mgstr	
(1)	(2)	(3)	(4)	(5)	(6)
Partai Amanat Nasional	1	-	1	1	3
Partai Bulan Bintang	-	1	2	-	3
Partai Nasdem	-	-	1	-	1
Partai Kebangkitan Bangsa	-	-	1	1	2
Partai Keadilan Sejahtera	-	-	-	1	1
PDI Perjuangan	2	-	1	-	3
Partai Golongan Karya	-	-	1	1	2
Partai Gerindra	2	1	-	-	3
Partai Demokrat	-	-	1	1	2
Partai Persatuan Pembangunan	-	-	1	-	1
Partai Hati Nurani Rakyat	1	-	1	-	2
Partai Keadilan dan Persatuan Indonesia	-	-	-	2	2
<b>Sumbawa Barat</b>	<b>6</b>	<b>2</b>	<b>10</b>	<b>7</b>	<b>25</b>

Sumber/Source: Sekretariat Dewan Perwakilan Rakyat Daerah Kabupaten Sumbawa Barat/*Secretariate of Regional Board of People's Representative Sumbawa Barat Regency*

## 2.3 SUMBER DAYA MANUSIA HUMAN RESOURCES

**Tabel 2.3.1** Jumlah Pegawai Negeri Sipil Menurut Jabatan dan Jenis Kelamin di Kabupaten Sumbawa Barat, Desember 2019 dan Desember 2020  
*Number of Civil Servants by Occupation and Sex in Sumbawa Barat Regency, December 2019 dan December 2020*

Jabatan <i>Occupation</i>	2019		Jumlah <i>Total</i>
	Laki-laki <i>Male</i>	Perempuan <i>Female</i>	
(1)	(5)	(6)	(7)
<b>Fungsional Tertentu</b> <i>Specific Functional</i>	571	879	1.450
<b>Fungsional Umum</b> <i>Staf General Functional</i>	578	686	1.264
<b>Struktural/Structural</b>	437	164	601
Eselon V/5th Echelon	-	-	-
Eselon IV/4th Echelon	289	138	427
Eselon III/3rd Echelon	117	25	142
Eselon II/2nd Echelon	31	1	32
Eselon I/1st Echelon	-	-	-
<b>Jumlah/Total</b>	<b>1.586</b>	<b>1.729</b>	<b>3.315</b>

Lanjutan Tabel/*Continued Table 2.3.1*

Jabatan <i>Occupation</i>	2020		
	Laki-laki <i>Male</i>	Perempuan <i>Female</i>	Jumlah <i>Total</i>
(1)	(5)	(6)	(7)
<b>Fungsional Tertentu</b> <i>Specific Functional</i>	<b>655</b>	<b>1.065</b>	<b>1.720</b>
<b>Fungsional Umum</b> <i>Staf General Functional</i>	<b>435</b>	<b>452</b>	<b>887</b>
<b>Struktural/Structural</b>	<b>428</b>	<b>169</b>	<b>597</b>
Eselon V/5th Echelon	-	-	-
Eselon IV/4th Echelon	284	139	423
Eselon III/3rd Echelon	112	29	141
Eselon II/2nd Echelon	32	1	33
Eselon I/1st Echelon	-	-	-
<b>Jumlah/Total</b>	<b>1.518</b>	<b>1.686</b>	<b>3.204</b>

Sumber/*Source*: Badan Kepegawaian Dan Pengembangan Sumber Daya Manusia Kabupaten Sumbawa Barat/*Regional Personnel and Human Resource Development Agency of Sumbawa Barat Regency*

**Tabel**  
**Table 2.3.2**

**Jumlah Pegawai Negeri Sipil Menurut Tingkat Pendidikan dan Jenis Kelamin di Kabupaten Sumbawa Barat, Desember 2019 dan Desember 2020**  
**Number of Civil Servants by Educational Level and Sex in Sumbawa Barat Regency, December 2019 and December 2020**

Tingkat Pendidikan <i>Educational Level</i>	2019		
	Laki-laki <i>Male</i>	Perempuan <i>Female</i>	Jumlah <i>Total</i>
(1)	(2)	(3)	(4)
Sampai dengan SD <i>Up to Primary School</i>	5	3	8
SMP/Sederajat <i>General Vocational Junior High School</i>	19	13	32
SMA/Sederajat <i>General/Vocational Senior High School</i>	364	379	743
Diploma I, II/Akta I, II <i>Diploma I, II/Akta I, II</i>	43	59	102
Diploma III/Akta III/Sarjana Muda <i>Diploma III/Akta III/Bachelor</i>	134	298	432
Tingkat Sarjana/Doktor/Ph.D <i>University Graduates</i>	1.021	977	1.998
<b>Jumlah/Total</b>	<b>1.586</b>	<b>1.729</b>	<b>3.315</b>

Lanjutan Tabel/*Continued Table 2.3.2*

Tingkat Pendidikan <i>Educational Level</i>	2020		
	Laki-laki <i>Male</i>	Perempuan <i>Female</i>	Jumlah <i>Total</i>
(1)	(2)	(3)	(4)
Sampai dengan SD <i>Up to Primary School</i>	5	2	7
SMP/Sederajat <i>General Vocational Junior High School</i>	15	11	26
SMA/Sederajat <i>General/Vocational Senior High School</i>	324	321	645
Diploma I, II/Akta I, II <i>Diploma I, II/Akta I, II</i>	36	53	89
Diploma III/Akta III/Sarjana Muda <i>Diploma III/Akta III/Bachelor</i>	132	289	421
Tingkat Sarjana/Doktor/Ph.D <i>University Graduates</i>	1.006	1.010	2.016
<b>Jumlah/Total</b>	<b>1.518</b>	<b>1.686</b>	<b>3.204</b>

Sumber/*Source*: Badan Kepegawaian Dan Pengembangan Sumber Daya Manusia Kabupaten Sumbawa Barat/*Regional Personnel and Human Resource Development Agency of Sumbawa Barat Regency*

**Tabel** 2.3.3 **Jumlah Pegawai Negeri Sipil Menurut Masa Kerja dan Jenis Kelamin di Kabupaten Sumbawa Barat, 2020**  
**Table** **Number of Civil Servants by Years of Service and Sex in Sumbawa Barat Regency, 2020**

Masa Kerja Years of Service	Jenis Kelamin / Sex		
	Laki-laki Male	Perempuan Female	Jumlah Total
(1)	(2)	(3)	(4)
0 - 4	112	167	279
5 - 9	345	567	912
10 - 14	635	640	1.275
15 - 19	117	127	244
20 - 24	60	38	98
25 - 29	128	48	176
30 - 34	92	59	151
35 - 39	29	38	67
40 +	-	2	2
<b>Jumlah/Total</b>	<b>1.518</b>	<b>1.686</b>	<b>3.204</b>

Sumber/Source: Badan Kepegawaian Dan Pengembangan Sumber Daya Manusia Kabupaten Sumbawa Barat/Regional Personnel and Human Resource Development Agency of Sumbawa Barat Regency

**Tabel**  
**Table** 2.3.3

**Jumlah Pegawai Negeri Sipil Menurut Tingkat  
Kepangkatan dan Jenis Kelamin di Kabupaten Sumbawa  
Barat, Desember 2019 dan Desember 2020**  
*Number of Civil Servants by Hierarchy and Sex in Sumbawa  
Barat Regency, December 2019 and December 2020*

Pangkat/Golongan/Ruang Hierarchy	2019		
	Laki-laki Male	Perempuan Female	Jumlah Total
(1)	(5)	(6)	(7)
1. I/A (Juru Muda)	-	-	-
2. I/B (Juru Muda Tingkat I)	3	1	4
3. I/C (Juru)	1	1	2
4. I/D (Juru Tingkat I)	18	14	32
<b>Golongan I/Range I</b>	<b>22</b>	<b>16</b>	<b>38</b>
5. II/A (Pengatur Muda)	6	3	9
6. II/B (Pengatur Muda Tingkat I)	148	241	389
7. II/C (Pengatur)	86	89	175
8. II/D (Pengatur Tingkat I)	76	58	134
<b>Golongan II/Range II</b>	<b>316</b>	<b>391</b>	<b>707</b>
9. III/A (Penata Muda)	178	221	399
10. III/B (Penata Muda Tingkat I)	254	328	582
11. III/C (Penata)	262	329	591
12. III/D (Penata Tingkat I)	250	206	456
<b>Golongan III/Range III</b>	<b>944</b>	<b>1.084</b>	<b>2.028</b>
13. IV/A (Pembina)	161	139	300
14. IV/B (Pembina Tingkat I)	111	96	207
15. IV/C (Pembina Utama Muda)	31	3	34
16. IV/D (Pembina Utama Madya)	1	-	1
17. IV/E (Pembina Utama)	-	-	-
<b>Golongan IV/Range IV</b>	<b>304</b>	<b>238</b>	<b>542</b>
<b>Jumlah/Total</b>	<b>1.586</b>	<b>1.729</b>	<b>3.315</b>

Lanjutan Tabel/*Continued Table 2.3.3*

Pangkat/Golongan/Ruang <i>Hierarchy</i>	2020		
	Laki-laki <i>Male</i>	Perempuan <i>Female</i>	Jumlah <i>Total</i>
(1)	(5)	(6)	(7)
1. I/A (Juru Muda)	-	-	-
2. I/B (Juru Muda Tingkat I)	3	1	4
3. I/C (Juru)	1	1	2
4. I/D (Juru Tingkat I)	11	11	22
<b>Golongan I/Range I</b>	<b>15</b>	<b>13</b>	<b>28</b>
5. II/A (Pengatur Muda)	11	4	15
6. II/B (Pengatur Muda Tingkat I)	135	226	361
7. II/C (Pengatur)	66	57	123
8. II/D (Pengatur Tingkat I)	94	87	181
<b>Golongan II/Range II</b>	<b>306</b>	<b>374</b>	<b>680</b>
9. III/A (Penata Muda)	167	197	364
10. III/B (Penata Muda Tingkat I)	208	250	458
11. III/C (Penata)	284	346	630
12. III/D (Penata Tingkat I)	230	259	489
<b>Golongan III/Range III</b>	<b>889</b>	<b>1.052</b>	<b>1.941</b>
13. IV/A (Pembina)	171	149	320
14. IV/B (Pembina Tingkat I)	107	94	201
15. IV/C (Pembina Utama Muda)	29	4	33
16. IV/D (Pembina Utama Madya)	1	-	1
17. IV/E (Pembina Utama)	-	-	-
<b>Golongan IV/Range IV</b>	<b>308</b>	<b>247</b>	<b>555</b>
<b>Jumlah/Total</b>	<b>1.518</b>	<b>1.686</b>	<b>3.204</b>

Sumber/*Source*: Badan Kepegawaian Dan Pengembangan Sumber Daya Manusia Kabupaten Sumbawa Barat/*Regional Personnel and Human Resource Development Agency of Sumbawa Barat Regency*



**Tabel**  
**Table** 2.3.5

**Jumlah Pegawai Negeri Sipil Menurut Dinas/Instansi  
Pemerintah dan Jenis Kelamin di Kabupaten Sumbawa  
Barat, Desember 2019**  
*Number of Civil Servants by Type of Institution and Sex in  
Sumbawa Barat Regency, December 2019*

Dinas/Instansi Pemerintahan <i>Type of Institution</i>		Laki-laki <i>Male</i>	Perempuan <i>Female</i>	Jumlah <i>Total</i>
(1)	(2)	(3)	(4)	
1	Sekretariat Daerah	66	17	83
2	Sekretariat DPRD	16	7	23
3	Inspektorat	34	19	53
4	Badan Kepegawaian Daerah/Badan kepegawaian dan pengembangan sumber daya manusia	21	10	31
5	Dinas Ketahanan Pangan	9	10	19
6	Badan Pendapatan Dan Aset Daerah	31	18	49
7	Dinas Sosial	9	20	29
8	Dinas Lingkungan Hidup	22	9	31
9	Dinas Pemberdayaan Masyarakat Dan Desa	17	7	24
10	Dinas Penanaman Modal Dan Pelayanan Terpadu Satu Pintu	13	9	22
11	Badan Penanggulangan Bencana Daerah	12	7	19
12	Badan Perencanaan Pembangunan Daerah Dan Penelitian Pengembangan	17	12	29
13	Dinas Pertanian	68	35	103
14	Dinas Perikanan	22	4	26
15	SKB Boto	-	4	4
16	Dinas Kependudukan dan Catatan Sipil	16	10	26
17	Dinas Kesehatan	24	25	49
18	UPTD Puskesmas Sekongkang	5	13	18
19	UPTD Puskesmas Tongo	10	7	17
20	UPTD Puskesmas Jereweh	5	31	36
21	UPTD Puskesmas Maluk	7	26	33
22	UPTD Puskesmas Taliwang	10	59	69
23	UPTD Puskesmas Brang Ene	4	24	28

Lanjutan Tabel/*Continued Table 2.3.5*

	<b>Dinas/Instansi Pemerintahan</b> <i>Type of Institution</i>	<b>Laki-laki</b> <i>Male</i>	<b>Perempuan</b> <i>Female</i>	<b>Jumlah</b> <i>Total</i>
	(1)	(2)	(3)	(4)
24	UPTD Puskesmas Brang Rea	5	29	34
25	UPTD Puskesmas Seteluk	8	47	55
26	UPTD Puskesmas Poto Tano	9	23	32
27	Dinas Pendidikan dan Kebudayaan	48	25	73
28	Dinas Pekerjaan Umum Penataan Ruang Perumahan dan Pemukiman	54	12	66
29	Badan Pengelolaan Keuangan Daerah	22	14	36
30	Dinas Pariwisata, Pemuda dan Olahraga	18	7	25
31	Korwil Sekongkang	1	2	3
32	Korwil Jereweh	4	-	4
33	Korwil Maluk	2	-	2
34	Korwil Taliwang	-	7	7
35	Korwil Brang Ene	-	1	1
36	Korwil Brang Rea	-	1	1
37	Korwil Seteluk	3	1	4
38	Korwil Poto Tano	2	1	3
39	UPTD Gelanggang Olah Raga Lalu Magaparang	4	-	4
40	Dinas Komunikasi dan Informatika	10	9	19
41	Dinas Perhubungan	21	5	26
42	Dinas Koperasi Perindustrian dan Perdagangan	16	8	24
43	Dinas Tenaga Kerja dan Transmigrasi	23	5	28
44	Dinas Kearsipan Dan Perpustakaan	7	12	19
45	Dinas Pengendalian Penduduk Keluarga Berencana Pemberdayaan Perempuan Perlindungan Anak dan Keluarga	12	16	28
46	Satuan Polisi Pamong Praja	59	2	61

Lanjutan Tabel/*Continued Table* 2.3.5

	<b>Dinas/Instansi Pemerintahan</b> <i>Type of Institution</i>	<b>Laki-laki</b> <i>Male</i>	<b>Perempuan</b> <i>Female</i>	<b>Jumlah</b> <i>Total</i>
	(1)	(2)	(3)	(4)
47	Kantor Kesatuan Bangsa Dan Politik Dalam Negeri	15	7	22
48	RSUD Asy-Syifa Sumbawa Barat	59	100	159
49	Dinas Pemadam Kebakaran	18	1	19
50	Kantor Kecamatan Sekongkang	15	6	21
51	Kantor Kecamatan Jereweh	8	12	20
52	Kantor Kecamatan Maluk	8	5	13
53	Kantor Kecamatan Taliwang	9	8	17
54	Kantor Kecamatan Brang Ene	9	6	15
55	Kantor Kecamatan Brang Rea	15	2	17
56	Kantor Kecamatan Seteluk	13	7	20
57	Kantor Kecamatan Poto Tano	14	1	15
58	Kantor Kelurahan Menala	3	4	7
59	Kantor Kelurahan Sampir	3	3	6
60	Kantor Kelurahan Kuang	5	2	7
61	Kantor Kelurahan Dalam	4	3	7
62	Kantor Kelurahan Bugis	4	2	6
63	Kantor Kelurahan Arab Kenangan	2	5	7
64	Kantor Kelurahan Telaga Bertong	3	3	6
65	TK Negeri	9	128	137
66	SD Negeri	343	553	896
67	SMP Negeri	188	213	401
68	Pegawai Diperbantukan	5	5	10
	<b>Jumlah/Total</b>	<b>1.518</b>	<b>1.686</b>	<b>3.204</b>

Sumber/Source: Badan Kepegawaian Dan Pengembangan Sumber Daya Manusia Kabupaten Sumbawa Barat/*Regional Personnel and Human Resource Development Agency of Sumbawa Barat Regency*

## 2.4 KEUANGAN PEMERINTAH GOVERNMENT FINANCE

**Tabel 2.4.1** Realisasi Pendapatan Pemerintah Kabupaten Sumbawa Barat Menurut Jenis Pendapatan (ribu rupiah), 2016–2019  
**Table 2.4.1** Actual Sumbawa Barat Regency Government Revenues by Kind of Revenues (thousand rupiahs), 2016–2019

Jenis Pendapatan/Kind of Revenues	2016	2017
(1)	(2)	(3)
<b>1. Pendapatan Asli Daerah (PAD)/Regional Revenue</b>	53.647.829,77	148.824.722,37
1.1 Pajak Daerah/Regional Tax	21.200.455,51	23.019.117,53
1.2 Retribusi Daerah/Regional Retribution	12.216.646,87	23.867.807,90
1.3 Hasil Perusahaan Milik Daerah dan Pengelolaan Kekayaan Daerah yang Dipisahkan/Regional-Owned Company Revenue and Separated Management of Regional Wealth	4.451.169,42	84.976.452,80
1.4 Lain-lain PAD yang Sah/Other Regional Revenue	15.779.557,96	16.961.344,95
<b>2. Dana Perimbangan/Balance Funds</b>	998.939.539,16	947.300.503,80
2.1 Bagi Hasil Pajak/Tax Sharing Revenue	455.854.715,42	386.718.084,20
2.2 Bagi Hasil Bukan Pajak/Sumber Daya Alam/Non-Tax Sharing Revenue/Natural Resources	-	-
2.3 Dana Alokasi Umum/General Allocation Fund	402.617.985,00	400.284.503,00
2.4 Dana Alokasi Khusus/Special Allocation Fund	140.466.838,75	160.297.916,60
<b>3. Lain-lain Pendapatan yang Sah/Other Revenue</b>	122.567.960,82	126.677.762,44
3.1 Pendapatan Hibah/Grant	1.549.400,00	21.087.449,93
3.2 Dana Darurat/Emergency Fund	-	-
3.3 Dana Bagi Hasil Pajak dari Provinsi dan Pemerintah Daerah Lainnya/Tax Sharing Revenue from Provincial and Other Regional Governments	42.806.893,71	43.124.560,48
3.4 Dana Penyesuaian dan Otonomi Daerah/Regional Adjustment and Autonomy Fund	38.799.419,00	7.500.000,00
3.5 Bantuan Keuangan dari Provinsi atau Pemerintah Daerah Lainnya/Financial Assistance from Provincial or Other Regional Governments	39.137.481,11	47.703.654,00
3.6 Lainnya/Others	274.767,00	7.262.098,03
<b>Jumlah/Total</b>	<b>1.175.155.329,75</b>	<b>1.222.802.988,60</b>

Lanjutan Tabel/*Continued Table 2.4.1*

<b>Jenis Pendapatan/Kind of Revenues</b>	<b>2018</b>	<b>2019</b>
(1)	(4)	(5)
<b>1. Pendapatan Asli Daerah (PAD)/Regional Revenue</b>	66.810.357,19	68.407.534,65
1.1 Pajak Daerah/ <i>Regional Tax</i>	23.662.091,72	21.285.000,00
1.2 Retribusi Daerah/ <i>Regional Retribution</i>	18.815.661,16	7.104.000,00
1.3 Hasil Perusahaan Milik Daerah dan Pengelolaan Kekayaan Daerah yang Dipisahkan/ <i>Regional-Owned Company Revenue and Separated Management of Regional Wealth</i>	5.519.126,05	5.500.000,00
1.4 Lain-lain PAD yang Sah/ <i>Other Regional Revenue</i>	18.813.478,27	34.518.554,66
<b>2. Dana Perimbangan/Balance Funds</b>	859.228.101,38	820.076.123,00
2.1 Bagi Hasil Pajak/ <i>Tax Sharing Revenue</i>	289.272.770,60	205.656.270,00
2.2 Bagi Hasil Bukan Pajak/Sumber Daya Alam/ <i>Non-Tax Sharing Revenue/Natural Resources</i>	-	-
2.3 Dana Alokasi Umum/ <i>General Allocation Fund</i>	400.229.072,00	411.948.977,00
2.4 Dana Alokasi Khusus/ <i>Special Allocation Fund</i>	169.726.258,78	202.470.876,00
<b>3. Lain-lain Pendapatan yang Sah/Other Revenue</b>	159.102.344,75	172.974.956,56
3.1 Pendapatan Hibah/ <i>Grant</i>	24.981.720,00	38.673.184,71
3.2 Dana Darurat/ <i>Emergency Fund</i>	-	-
3.3 Dana Bagi Hasil Pajak dari Provinsi dan Pemerintah Daerah Lainnya/ <i>Tax Sharing Revenue from Provincial and Other Regional Governments</i>	46.285.586,39	45.421.419,57
3.4 Dana Penyesuaian dan Otonomi Daerah/ <i>Regional Adjustment and Autonomy Fund</i>	35.250.000,00	27.802.130,00
3.5 Bantuan Keuangan dari Provinsi atau Pemerintah Daerah Lainnya/ <i>Financial Assistance from Provincial or Other Regional Governments</i>	52.519.008,28	60.421.722,28
3.6 Lainnya/ <i>Others</i>	66.030,08	656.500,00
<b>Jumlah/Total</b>	<b>1.085.140.803,32</b>	<b>1.061.458.614,21</b>

Catatan/Note: Data APBD

Sumber/Souce: Survei Statistik Keuangan Daerah/*Financial Statistics of Provincial Government Survey*

**Tabel 2.4.2** Realisasi Belanja Pemerintah Kabupaten Sumbawa Barat Menurut Jenis Belanja (ribu rupiah), 2016–2019  
**Actual Sumbawa Barat Regency/Municipal Government Expenditures by Kind of Expenditures (thousand rupiahs), 2016–2019**

Jenis Pendapatan Kind of Revenues	2016	2017
(1)	(2)	(3)
<b>1. Belanja Tidak Langsung/Indirect Expenditures</b>	397.302.321,35	348.044.873,39
1.1 Belanja Pegawai/Personnel Expenditures	284.055.244,16	-
1.2 Belanja Bunga/Interest Expenditures	-	-
1.3 Belanja Subsidi/Subsidies Expenditures	-	-
1.4 Belanja Hibah/Grant Expenditures	11.795.741,34	177.458.833,16
1.5 Belanja Bantuan Sosial/Social Aid Expenditures	14.403.086,75	29.564.515,99
1.6 Belanja Bagi Hasil/Sharing Fund Expenditure	1.777.872,49	2.171.918,78
1.7 Belanja Bantuan Keuangan/Financial Aids Expenditures	85.176.901,62	138.849.605,51
1.8 Belanja Tidak Terduga/Unpredicted Expenditures	93.475,00	-
<b>2. Belanja Langsung/Direct Expenditures</b>	580.192.571,21	1.017.462.642,92
2.1 Belanja Pegawai/Personnel Expenditures	29.034.211,24	264.003.599,21
2.2 Belanja Barang dan Jasa/Goods and Services Expenditures	217.508.321,13	301.695.627,93
2.3 Belanja Modal/Capital Expenditure	333.650.038,85	451.763.415,78
<b>Jumlah/Total</b>	<b>977.494.892,57</b>	<b>1.365.507.516,31</b>

Lanjutan Tabel/*Continued Table 2.4.2*

Jenis Pendapatan <i>Kind of Revenues</i>	2018	2019
(1)	(4)	(5)
<b>1. Belanja Tidak Langsung/<i>Indirect Expenditures</i></b>	424.313.783,69	...
1.1 Belanja Pegawai/ <i>Personnel Expenditures</i>	273.052.931,60	...
1.2 Belanja Bunga/ <i>Interest Expenditures</i>	-	...
1.3 Belanja Subsidi/ <i>Subsidies Expenditures</i>	-	...
1.4 Belanja Hibah/ <i>Grant Expenditures</i>	6.692.200,00	...
1.5 Belanja Bantuan Sosial/ <i>Social Aid Expenditures</i>	20.586.091,13	...
1.6 Belanja Bagi Hasil/ <i>Sharing Fund Expenditure</i>	2.852.325,56	...
1.7 Belanja Bantuan Keuangan/ <i>Financial Aids Expenditures</i>	118.978.022,90	...
1.8 Belanja Tidak Terduga/ <i>Unpredicted Expenditures</i>	2.152.212,50	...
<b>2. Belanja Langsung/<i>Direct Expenditures</i></b>	784.994.975,20	...
2.1 Belanja Pegawai/ <i>Personnel Expenditures</i>	43.225.557,04	...
2.2 Belanja Barang dan Jasa/ <i>Goods and Services Expenditures</i>	384.742.300,60	...
2.3 Belanja Modal/ <i>Capital Expenditure</i>	357.027.117,56	...
<b>Jumlah/<i>Total</i></b>	<b>1.209.308.758,88</b>	...

Catatan/*Note*: Data APBDSumber/*Source*: Survei Statistik Keuangan Daerah/*Financial Statistics of Provincial Government Survey*

## 2.5 PEMILIHAN UMUM GENERAL ELECTION

**Tabel 2.5.1** Jumlah Pemilih Terdaftar Pada Pemilu Legislatif Tahun 2019 di Kabupaten Sumbawa Barat Menurut Kecamatan  
**Table** Number Of Registered Voters On Legislative Election 2019 of Sumbawa Barat Regency By Subdistrict

Kecamatan Subdistrict	Daftar Pemilih Tetap Fix Voters		Daftar Pemilih Tambah Additional Voters		Jumlah Pemilih Total		
	Laki-Laki Male	Perempuan Female	Laki-Laki Male	Perempuan Female	Laki-Laki Male	Perempuan Female	Jumlah Total
(1)	(2)	(3)	(4)	(5)	(6)	(7)	(8)
Sekongkang	3.156	3.094	17	15	3.173	3.109	6.282
Jereweh	3.142	3.377	9	14	3.151	3.391	6.542
Maluk	3.240	3.209	33	25	3.273	3.234	6.507
Taliwang	16.758	17.992	75	64	16.833	18.056	34.889
Brang Ene	2.043	2.159	4	6	2.047	2.165	4.212
Brang Rea	5.264	5.505	11	26	5.275	5.531	10.806
Seteluk	6.247	6.563	32	33	6.279	6.596	12.875
Poto Tano	3.857	3.836	17	24	3.874	3.860	7.734
<b>Sumbawa Barat</b>	<b>43.707</b>	<b>45.735</b>	<b>198</b>	<b>207</b>	<b>43.905</b>	<b>45.942</b>	<b>89.847</b>
<b>2014</b>	<b>44.321</b>	<b>44.533</b>	<b>1.729</b>	<b>1.870</b>	<b>46.100</b>	<b>46.484</b>	<b>92.584</b>
<b>2009</b>	<b>40.689</b>	<b>39.098</b>	<b>82</b>	<b>36</b>	<b>40.771</b>	<b>39.134</b>	<b>79.905</b>

Sumber/Source: KPU Kabupaten Sumbawa Barat/General Election Commette of Sumbawa Barat Regency



**Tabel**  
**Table** 2.5.2

**Jumlah Pemilih Yang Menggunakan Hak Pilih Pada Pemilu  
Legislatif tahun 2019 Menurut Kecamatan di Kabupaten  
Sumbawa Barat**  
*Number Of Voters Using The Voting Rights In Legislative  
Elections 2019 By Subdistrict in Sumbawa Barat  
Regency*

Kecamatan Subdistrict	Jumlah Pemilih Terdaftar Voters	Menggunakan Hak Pilih Using Voting Rights		Tidak Menggunakan Hak Pilih Not Using Voting Rights	
		Jumlah Total	Persentase Percentage	Jumlah Total	Persentase Percentage
(1)	(2)	(3)	(4)	(5)	(6)
Sekongkang	6.692	5.283	78,95	1.409	21,05
Jereweh	6.676	5.975	89,50	701	10,50
Maluk	7.250	5.779	79,71	1.471	20,29
Taliwang	36.240	31.198	86,09	5.042	13,91
Brang Ene	4.315	3.934	91,17	381	8,83
Brang Rea	11.048	9.550	86,44	1.498	13,56
Seteluk	13.070	11.474	87,79	1.596	12,21
Poto Tano	7.902	7.097	89,81	805	10,19
<b>Sumbawa Barat</b>	<b>93.193</b>	<b>80.290</b>	<b>86,15</b>	<b>12.903</b>	<b>13,85</b>
<b>2014</b>	<b>92.584</b>	<b>76.058</b>	<b>82,15</b>	<b>16.526</b>	<b>17,85</b>
<b>2009</b>	<b>79.905</b>	<b>60.142</b>	<b>75,27</b>	<b>20</b>	<b>24,73</b>

Sumber/Source: KPU Kabupaten Sumbawa Barat/General Election Commette of Sumbawa Barat Regency

**Tabel**  
**Table 2.5.3****Jumlah Suara Sah Pada Pemilu Legislatif Tahun 2019 di  
Kabupaten Sumbawa Barat Menurut Kecamatan  
Number Of Votes In Legislative Election 2019 of Sumbawa  
Barat Regency By Subdistrict**

Kecamatan Subdistrict	Pemilih Menggunakan Hak Pilih (DPR) Voters	DPR RI		DPR PROVINSI	
		Suara Sah Valid Votes	Suara Tidak Sah Invalid Votes	Suara Sah Valid Votes	Suara Tidak Sah Invalid Votes
(1)	(2)	(3)	(4)	(5)	(6)
Sekongkang	5.283	4.486	824	4.609	695
Jereweh	5.975	4.662	1.324	5.152	833
Maluk	5.779	4.887	922	4.493	808
Taliwang	31.198	25.175	6.011	27.769	3.412
Brang Ene	3.934	2.996	946	3.394	545
Brang Rea	9.550	7.723	1.833	8.219	1.337
Seteluk	11.474	9.371	2.116	10.093	1.392
Poto Tano	7.097	5.429	1.673	5.992	1.110
<b>Sumbawa Barat</b>	<b>80.290</b>	<b>64.729</b>	<b>15.649</b>	<b>69.721</b>	<b>10.132</b>
<b>2014</b>	<b>76.058</b>	<b>63.435</b>	<b>12.623</b>	<b>66.857</b>	<b>9.201</b>

Lanjutan Tabel/*Continued Table 2.5.3*

Kecamatan Subdistrict	DPRD		DPD	
	Suara Sah Valid Votes	Suara Tidak Sah Invalid Votes	Suara Sah Valid Votes	Suara Tidak Sah Invalid Votes
(1)	(7)	(8)	(9)	(10)
Sekongkang	4.936	347	4.235	1.140
Jereweh	5.658	317	4.327	1.162
Maluk	5.404	375	4.771	1.127
Taliwang	29.798	1.400	23.557	7.656
Brang Ene	3.748	186	2.826	1.116
Brang Rea	9.124	426	7.240	2.323
Seteluk	10.903	571	8.806	2.682
Poto Tano	6.672	425	4.974	2.132
<b>Sumbawa Barat</b>	<b>76.243</b>	<b>4.047</b>	<b>60.736</b>	<b>19.338</b>
<b>2014</b>	<b>73.387</b>	<b>2.671</b>	<b>56.235</b>	<b>19.823</b>

Sumber/Source: KPU Kabupaten Sumbawa Barat/General Election Commette of Sumbawa Barat Regency

**Tabel**  
**Table 2.5.4****Perolehan Suara Sah Partai Politik Peserta Pemilu 2019 di Kabupaten Sumbawa Barat**  
*Valid Voters have been obtained by Political Party on General Election 2019 of Sumbawa Barat Regency*

	Partai Politik Political Party	Suara Sah Valid Votes		
		DPRD II	DPRD PROV	DPR RI
	(1)	(2)	(3)	(4)
1	PARTAI KEBANGKITAN BANGSA (PKB)*	5.287	1.950	2.462
2	PARTAI GERAKAN INDONESIA RAYA (GERINDRA)*	6.351	5.135	6.035
3	PARTAI DEMOKRASI INDONESIA PERJUANGAN (PDIP)*	15.132	4.877	6.935
4	PARTAI GOLONGAN KARYA (GOLKAR)*	4.433	14.430	5.230
5	PARTAI NASIONAL DEMOKRAT (NASDEM)*	5.164	4.182	2.551
6	PARTAI GERAKAN PERUBAHAN INDONESIA (GARUDA)	85	436	475
7	PARTAI BERKARYA	1.430	1.298	1.884
8	PARTAI Keadilan Sejahtera (PKS)*	6.814	4.818	6.832
9	PARTAI PERSATUAN INDONESIA (PERINDO)	1.680	938	1.106
10	PARTAI PERSATUAN PEMBANGUNAN (PPP)*	6.266	9.835	5.917
11	PARTAI SOLIDARITAS INDONESIA (PSI)	70	112	423
12	PARTAI AMANAT NASIONAL (PAN)*	6.043	9.198	9.484
13	PARTAI HATI NURANI RAKYAT (HANURA)*	3.350	2.592	2.951
14	PARTAI DEMOKRAT*	5.033	5.543	9.592
15	PARTAI BULAN BINTANG (PBB)*	4.343	2.903	1.593
16	PARTAI Keadilan dan Persatuan Indonesia (PKPI)*	4.762	1.974	1.259
	<b>Jumlah/Total</b>	<b>76.243</b>	<b>70.221</b>	<b>64.729</b>
	<b>2014</b>	<b>73.387</b>	<b>64.018</b>	<b>63.435</b>
	<b>2009</b>	<b>55.098</b>	<b>48.639</b>	<b>46.408</b>

Catatan/Note: \*) Partai yang ikut pemilu Tahun 2014

Sumber/Source: KPU Kabupaten Sumbawa Barat/General Election Commette of Sumbawa Barat Regency

**Tabel**  
**Table 2.5.5****Perolehan Kursi DPRD II Partai Politik Peserta Pemilu 2019  
di Kabupaten Sumbawa Barat**  
**Acquisition of DPRD II Chair for Political Parties  
Participating in the 2019 Elections in Sumbawa Barat  
Regency**

<b>Partai Politik</b> <b>Political Party</b>		<b>Perolehan Kursi di DPRD II</b> <b>Acquisition</b>
<b>(1)</b>		<b>(2)</b>
1	PARTAI KEBANGKITAN BANGSA (PKB)*	2
2	PARTAI GERAKAN INDONESIA RAYA (GERINDRA)*	2
3	PARTAI DEMOKRASI INDONESIA PERJUANGAN (PDIP)*	5
4	PARTAI GOLONGAN KARYA (GOLKAR)*	1
5	PARTAI NASIONAL DEMOKRAT (NASDEM)*	2
6	PARTAI GERAKAN PERUBAHAN INDONESIA (GARUDA)	-
7	PARTAI BERKARYA	-
8	PARTAI KEADILAN SEJAHTERA (PKS)*	3
9	PARTAI PERSATUAN INDONESIA (PERINDO)	-
10	PARTAI PERSATUAN PEMBANGUNAN (PPP)*	2
11	PARTAI SOLIDARITAS INDONESIA (PSI)	-
12	PARTAI AMANAT NASIONAL (PAN)*	2
13	PARTAI HATI NURANI RAKYAT (HANURA)*	-
14	PARTAI DEMOKRAT*	2
15	PARTAI BULAN BINTANG (PBB)*	2
16	PARTAI KEADILAN DAN PERSATUAN INDONESIA (PKPI)*	2
<b>Jumlah/Total</b>		<b>25</b>

Catatan/Note: \*) Partai yang ikut pemilu Tahun 2014

Sumber/Source: KPU Kabupaten Sumbawa Barat/General Election Commette of Sumbawa Barat Regency

**Tabel**  
**Table 2.5.6****Perolehan Suara Pasangan Calon Presiden/Wakil Presiden  
di Kabupaten Sumbawa Barat Menurut Kecamatan, 2019**  
**Number of Voters have been Obtained by Candidate of  
President/Vice President by Subdistrict, 2019**

Kecamatan Subdistrict	Pasangan Calon / Candidate		Jumlah Suara Sah Valid Voters	Jumlah Suara Tidak Sah Invalid Voters
	Ir. H. Joko Widodo & Prof. Dr. (H.C) KH. Ma'ruf Amin	H. Prabowo Subianto & H. Sandiaga Salahudin Uno		
(1)	(2)	(3)	(4)	(5)
Sekongkang	1.661	3.693	5.354	120
Jereweh	1.443	4.413	5.856	134
Maluk	2.345	3.531	5.876	109
Taliwang	11.111	19.435	30.546	692
Brang Ene	1.310	2.496	3.806	139
Brang Rea	3.524	5.815	9.339	239
Seteluk	4.491	6.695	11.186	306
Poto Tano	3.756	3.087	6.843	272
<b>Sumbawa Barat</b>	<b>29.641</b>	<b>49.165</b>	<b>78.806</b>	<b>2.011</b>

Sumber/Source: KPU Kabupaten Sumbawa Barat/General Election Commette of Sumbawa Barat Regency

**Tabel**  
**Table** 2.5.7

**Persentase Perolehan Suara Pasangan Calon Presiden/  
Wakil Presiden di Kabupaten Sumbawa Barat Menurut  
Kecamatan, 2019**  
*Percentage Number of Voters have been Obtained by  
Candidate of President/Vice President by Subdistrict,  
2019*

Kecamatan Subdistrict	Pasangan Calon / Candidate		Jumlah Suara Sah Valid Voters
	Ir. H. Joko Widodo & Prof. Dr. (H.C) KH. Ma'ruf Amin	H. Prabowo Subianto & H. Sandiaga Salahudin Uno	
(1)	(2)	(3)	(4)
Sekongkang	31,02	68,98	5.354
Jereweh	24,64	75,36	5.856
Maluk	39,91	60,09	5.876
Taliwang	36,37	63,63	30.546
Brang Ene	34,42	65,58	3.806
Brang Rea	37,73	62,27	9.339
Seteluk	40,15	59,85	11.186
Poto Tano	54,89	45,11	6.843
<b>Sumbawa Barat</b>	<b>37,61</b>	<b>62,39</b>	<b>78.806</b>

Sumber/Source: KPU Kabupaten Sumbawa Barat/General Election Commette of Sumbawa Barat Regency

**Tabel**  
**Table 2.5.8****Data Pemilihan Gubernur Nusa Tenggara Barat 2018 per  
Kecamatan Kabupaten Sumbawa Barat**  
*Election results of 2018 the Governor of Nusa Tenggara  
Barat by Subdistrict Sumbawa Barat Regency*

Kecamatan Subdistrict	Jumlah Wajib Pilih Voters			Jumlah Suara Sah Valid Voters	Jumlah Suara Tidak Sah Invalid Voters	Gol Put Not Vote
	Laki Male	Perempuan Female	Jumlah Total			
(1)	(2)	(3)	(4)	(5)	(6)	(7)
Sekongkang	3.022	2.976	5.998	3.948	73	1.977
Jereweh	3.038	3.268	6.306	4.516	89	1.701
Maluk	3.079	3.055	6.134	3.841	59	2.234
Taliwang	15.981	17.220	33.201	24.006	457	8.738
Brang Ene	2.039	2.281	4.320	3.287	70	963
Brang Rea	5.188	5.611	10.799	7.519	103	3.177
Seteluk	6.246	6.809	13.055	9.152	96	3.807
Poto Tano	3.828	3.942	7.770	5.659	110	2.001
<b>Sumbawa Barat</b>	<b>42.421</b>	<b>45.162</b>	<b>87.583</b>	<b>61.928</b>	<b>1.057</b>	<b>24.598</b>
<b>2013</b>	<b>45.038</b>	<b>47.365</b>	<b>92.403</b>	<b>66.457</b>	<b>1.974</b>	<b>24.594</b>
<b>2008</b>	<b>36.055</b>	<b>35.971</b>	<b>72.026</b>	<b>50.891</b>	<b>1.391</b>	<b>19.744</b>

Sumber/Source: KPU Kabupaten Sumbawa Barat/General Election Commette of Sumbawa Barat Regency



**Tabel**  
**Table** 2.5.9

**Perolehan Suara Pasangan Calon Gubernur/Wakil  
Gubernur di Kabupaten Sumbawa Barat, 2018**  
*Number of Voters have been Obtained by Candidate of  
Governor/Vice Governor in Sumbawa Barat Regency,  
2018*

No.	Nama Pasangan Calon <i>Name of Candidate Governor</i>		Jumlah Suara <i>Voters</i>	Persentase <i>Percentage</i>
	Gubernur <i>Governor</i>	Wakil Gubernur <i>Vice Governor</i>		
(1)	(2)	(3)	(4)	(5)
1	H. Moh. Suhaili Fadil Thohir, SH	H. Muh. Amin, SH, M.Si	7.162	11,57
2	TGH. Ahyar Abduh	H. Mori Hanafi, SE	8.045	12,99
3	Dr. H. Zulkieflimansyah, SE, M.Sc	Dr. Ir. Hj. Siti Rohmi Djalillah, M.Pd	39.312	63,48
4	H. Moch. Ali Bin Dachlan	TGH. Lalu Gede Muhammad Ali Wirasakti Amir Murni, MA	7.409	11,96
<b>Jumlah/Total</b>			<b>61.928</b>	<b>100,00</b>

Sumber/Source: KPU Kabupaten Sumbawa Barat/General Election Commette of Sumbawa Barat Regency

**Tabel**  
**Table** 2.5.10

**Perolehan Suara Pasangan Calon Gubernur/Wakil Gubernur di Kabupaten Sumbawa Barat Menurut Kecamatan, 2018**  
*Number of Voters have been Obtained by Candidate of Governor/Vice Governor in Sumbawa Barat Regency by Subdistrict, 2018*

Kecamatan Subdistrict	Pasangan Calon Candidate				Jumlah Total
	1	2	3	4	
(1)	(2)	(3)	(4)	(5)	(6)
Sekongkang	653	589	2.178	528	3.948
Jereweh	277	481	3.099	659	4.516
Maluk	466	666	2.233	476	3.841
Taliwang	3.099	3.382	14.859	2.666	24.006
Brang Ene	346	607	2.082	252	3.287
Brang Rea	846	861	5.230	582	7.519
Seteluk	943	790	6.276	1.143	9.152
Poto Tano	532	669	3.355	1.103	5.659
<b>Sumbawa Barat</b>	<b>7.162</b>	<b>8.045</b>	<b>39.312</b>	<b>7.409</b>	<b>61.928</b>

Sumber/Source: KPU Kabupaten Sumbawa Barat/General Election Commette of Sumbawa Barat Regency

**Tabel**  
**Table** 2.5.11

**Jumlah Pemilih Pada Pilkada Bupati/Wakil Bupati di Kabupaten Sumbawa Barat Menurut Kecamatan, 2016**  
**Number of Voters have been Obtained by Elections of Regent/Vice Regent Sumbawa Barat Regency by Subdistrict, 2016**

Kecamatan Subdistrict	Jumlah Pemilih Tetap Fix Voters		
	Laki Male	Perempuan Female	Jumlah Total
(1)	(2)	(3)	(4)
Sekongkang	3.563	3.350	6.913
Jereweh	2.938	3.231	6.169
Maluk	3.795	3.387	7.182
Taliwang	16.885	18.208	35.093
Brang Ene	2.004	2.268	4.272
Brang Rea	5.084	5.544	10.628
Seteluk	6.067	6.685	12.752
Poto Tano	3.745	3.913	7.658
<b>Sumbawa Barat</b>	<b>44.081</b>	<b>46.586</b>	<b>90.667</b>

Lanjutan Tabel/*Continued Table 2.5.11*

Kecamatan <i>Subdistrict</i>	Menggunakan Hak Pilih <i>Using Voting Rights</i>		
	Laki <i>Male</i>	Perempuan <i>Female</i>	Jumlah <i>Total</i>
(1)	(5)	(6)	(7)
Sekongkang	2.281	2.269	4.550
Jereweh	2.609	2.823	5.432
Maluk	2.219	2.158	4.377
Taliwang	13.534	14.037	27.571
Brang Ene	1.731	1.825	3.556
Brang Rea	4.353	4.228	8.581
Seteluk	5.074	5.245	10.319
Poto Tano	3.173	3.071	6.244
<b>Sumbawa Barat</b>	<b>34.974</b>	<b>35.656</b>	<b>70.630</b>

Lanjutan Tabel/*Continued Table 2.5.11*

Kecamatan <i>Subdistrict</i>	Tidak Menggunakan Hak Pilih <i>Not Using Voting Rights</i>		
	Laki <i>Male</i>	Perempuan <i>Female</i>	Jumlah <i>Total</i>
(1)	(2)	(3)	(4)
Sekongkang	1.282	1.081	2.363
Jereweh	329	408	737
Maluk	1.576	1.229	2.805
Taliwang	3.351	4.171	7.522
Brang Ene	273	443	716
Brang Rea	731	1.316	2.047
Seteluk	993	1.440	2.433
Poto Tano	572	842	1.414
<b>Sumbawa Barat</b>	<b>9.107</b>	<b>10.930</b>	<b>20.037</b>

Sumber/*Source*: KPU Kabupaten Sumbawa Barat/*General Election Commette of Sumbawa Barat Regency*

**Tabel**  
**Table** 2.5.12

**Jumlah Pemilih Total dan Persentase Penggunaan hak Pilih Pada Pilkada Bupati/Wakil Bupati di Kabupaten Sumbawa Barat Menurut Kecamatan, 2016**  
*Number of All Voters have been Obtained by Elections of Regent/Vice Regent Sumbawa Barat Regency by Subdistrict, 2016*

Kecamatan Subdistrict	Menggunakan Hak Pilih (DPT+DPTB I+DPTB II) Using Voting Rights	Tidak Menggunakan Hak Pilih Not Using Voting Rights	Jumlah Total	Persentase Percentage
(1)	(2)	(3)	(4)	(5)
Sekongkang	4.729	2.363	7.092	66,68
Jereweh	5.554	737	6.291	88,28
Maluk	4.847	2.805	7.652	63,34
Taliwang	28.521	7.522	36.043	79,13
Brang Ene	3.579	716	4.295	83,33
Brang Rea	8.679	2.047	10.726	80,92
Seteluk	10.469	2.433	12.902	81,14
Poto Tano	6.274	1.414	7.688	81,61
<b>Sumbawa Barat</b>	<b>72.652</b>	<b>20.037</b>	<b>92.689</b>	<b>78,38</b>

Sumber/Source: KPU Kabupaten Sumbawa Barat/General Election Commette of Sumbawa Barat Regency

**Tabel**  
**Table** 2.5.13

**Perolehan Suara Pasangan Calon Bupati/Wakil Bupati di Kabupaten Sumbawa Barat Menurut Kecamatan, 2016**  
**Number of Voters have been Obtained by Candidate of Regent/Vice Regent of Sumbawa Barat Regency by Subdistrict, 2016**

Kecamatan Subdistrict	Suara Sah Valid Voters			Jumlah Total	Suara Tidak Sah Invalid Voters
	MAPAN	NURMAS	WA Musyafirin & Fud Syaifuddin		
(1)	(2)	(3)	(4)	(5)	(6)
Sekongkang	816	2.041	1.801	4.658	71
Jereweh	698	3.442	1.382	5.522	32
Maluk	525	2.361	1.912	4.798	49
Taliwang	5.135	11.561	11.594	28.290	231
Brang Ene	476	1.426	1.658	3.560	19
Brang Rea	1.537	3.049	4.036	8.622	57
Seteluk	2.884	2.497	4.965	10.346	123
Poto Tano	1.690	1.129	3.384	6.203	71
<b>Sumbawa Barat</b>	<b>13.761</b>	<b>27.506</b>	<b>30.732</b>	<b>71.999</b>	<b>653</b>

Sumber/Source: KPU Kabupaten Sumbawa Barat/General Election Commette of Sumbawa Barat Regency

**Tabel**  
**Table 2.5.14****Persentase Perolehan Suara Pasangan Calon Bupati/Wakil Bupati Kabupaten Sumbawa Barat Menurut Kecamatan, 2016**  
**Percentage of Vote Candidates Regent/Vice Regent Sumbawa Barat Regency According to the District in 2016**

<b>Kecamatan Subdistrict</b>	<b>MAPAN</b>	<b>NURMAS</b>	<b>WA Musyafirin &amp; Fud Syaifuddin</b>	<b>Jumlah Total</b>
(1)	(2)	(3)	(4)	(5)
Sekongkang	17,52	43,82	38,66	100,00
Jereweh	12,64	62,33	25,03	100,00
Maluk	10,94	49,21	39,85	100,00
Taliwang	18,15	40,87	40,98	100,00
Brang Ene	13,37	40,06	46,57	100,00
Brang Rea	17,83	35,36	46,81	100,00
Seteluk	27,88	24,13	47,99	100,00
Poto Tano	27,24	18,20	54,55	100,00
<b>Sumbawa Barat</b>	<b>19,11</b>	<b>38,20</b>	<b>42,68</b>	<b>100,00</b>

Sumber/Source: KPU Kabupaten Sumbawa Barat/General Election Commette of Sumbawa Barat Regency



## 2.6 PERTANAHAN NASIONAL NATIONAL LAND

**Tabel 2.6.1** **Penyelesaian Sertifikat Tanah di Kantor Pertanahan Kabupaten Sumbawa Barat, 2009-2020**  
*Arrangement Land of Certificate on Regional Office Land Of Board of Sumbawa Barat Regency, 2009-2020*

Tahun Year	Konversi Conversion		Pemberian Hak Exemption		Pengakuan Hak Recognition	
	Rutin Routine	Proyek Project	Rutin Routine	Proyek Project	Rutin Routine	Proyek Project
(1)	(2)	(3)	(4)	(5)	(6)	(7)
2009	15	-	56	960	77	1.363
2010	-	19	97	-	91	865
2011	-	-	27	-	349	1.590
2012	-	-	9	560	537	622
2013	-	-	7	-	63	-
2014	-	-	77	-	74	-
2015	-	-	169	1.174	170	1.84
2016	-	-	177	1.390	91	5.010
2017	1	11.750	11	-	57	-
2018	-	-	51	-	-	14.620
2019	-	-	48	50	13	3.854
2020	-	-	77	-	10	1.500

Lanjutan Tabel/*Continued Table 2.6.1*

<b>Tahun Year</b>	<b>Peralihan Hak Transition</b>	<b>Wakaf Wakaf</b>	<b>Hak Tanggungan Burden</b>	<b>Jumlah Total</b>
(1)	(8)	(9)	(10)	(11)
2009	202	4	189	2.866
2010	162	19	308	489
2011	189	-	318	507
2012	133	-	313	2.147
2013	164	-	237	401
2014	205	-	502	707
2015	263	5	454	722
2016	194	11	436	7.309
2017	200	2	334	12.355
2018	234	40	359	15.304
2019	337	-	440	4.742
2020	417	1	474	2.479

Sumber/*Source*: Kantor ATR-Badan Pertanahan Nasional Kabupaten Sumbawa Barat/*Land Office of Sumbawa Barat Regency*

**Tabel**  
**Table** 2.6.2

**Pendaftaran Tanah Di Kantor Wilayah Badan Pertanahan Nasional menurut Kecamatan, 2020**  
**Land Use Registration in Regional Office of National Land Board by Districts, 2020**

Kecamatan Subdistrict	Penerbitan Sertifikat / Certificates Issued				
	Hak Milik Property Right	Hak Milik (Rutin) Property Right (Routine)	HGB Cons tructing Right	HGU Operating Right	Hak Pakai Using Right
(1)	(2)	(3)	(4)	(5)	(6)
Sekongkang	-	4	-	-	-
Jereweh	1.050	4	15	-	6
Maluk	-	1	3	-	2
Taliwang	-	9	20	-	5
Brang Ene		6	-	-	-
Brang Rea	450	-	-	-	2
Seteluk	-	2	7	-	-
Poto Tano	-	-	1	-	1
<b>Sumbawa Barat</b>	<b>1.500</b>	<b>26</b>	<b>46</b>	<b>-</b>	<b>16</b>
<b>2019</b>	<b>3.854</b>	<b>29</b>	<b>6</b>	<b>-</b>	<b>63</b>
<b>2018</b>	<b>14.620</b>	<b>39</b>	<b>2</b>	<b>-</b>	<b>10</b>
<b>2017</b>	<b>66</b>	<b>-</b>	<b>-</b>	<b>-</b>	<b>15</b>
<b>2016</b>	<b>179</b>	<b>-</b>	<b>5</b>	<b>-</b>	<b>24</b>

Lanjutan Tabel/*Continued Table 2.6.2*

<b>Penerbitan Sertifikat / Certificates Issued</b>				
<b>Kecamatan Subdistrict</b>	<b>Pemecahan Split</b>	<b>Pemisahan Separation</b>	<b>Penggabungan Merger</b>	<b>Jumlah Total</b>
(1)	(7)	(8)	(9)	(10)
Sekongkang	15	-	-	19
Jereweh	9	5	-	1.089
Maluk	18	-	-	24
Taliwang	143	4	-	181
Brang Ene	-	-	-	6
Brang Rea	5	-	-	457
Seteluk	7	-	-	16
Poto Tano	28	-	-	30
<b>Sumbawa Barat</b>	<b>225</b>	<b>9</b>	<b>-</b>	<b>1.822</b>
<b>2019</b>	<b>591</b>	<b>4</b>	<b>1</b>	<b>4.548</b>
<b>2018</b>	<b>181</b>	<b>6</b>	<b>-</b>	<b>14.858</b>
<b>2017</b>	<b>-</b>	<b>-</b>	<b>1</b>	<b>82</b>
<b>2016</b>	<b>-</b>	<b>-</b>	<b>3</b>	<b>211</b>

Sumber/*Source*: Kantor ATR-Badan Pertanahan Nasional Kabupaten Sumbawa Barat/*Land Office of Sumbawa Barat Regency*

**Tabel**  
**Table** 2.6.3

**Peralihan Hak Atas Tanah Menurut Kecamatan dan Jenisnya, 2020**  
**Changes of Proprietary Right of Land by Subdistrict and Kind, 2020**

Kecamatan Subdistrict	Jual Beli Trade	Hibah Gift	Tukar Menukar Changes	Pemisahan Separation	APHT APHT	Jumlah Total
(1)	(2)	(3)	(4)	(5)	(6)	(7)
Sekongkang	22	-	-	-	...	22
Jereweh	12	-	-	5	...	17
Maluk	137	-	-	-	...	137
Taliwang	124	2	-	4	...	130
Brang Ene	3	-	-	-	...	3
Brang Rea	9	-	-	-	...	9
Seteluk	7	-	-	-	...	7
Poto Tano	38	-	-	-	...	38
<b>Sumbawa Barat</b>	<b>352</b>	<b>2</b>	<b>-</b>	<b>9</b>	<b>474</b>	<b>363</b>
<b>2019</b>	<b>282</b>	<b>11</b>	<b>-</b>	<b>4</b>	<b>440</b>	<b>737</b>
<b>2018</b>	<b>188</b>	<b>8</b>	<b>2</b>	<b>-</b>	<b>-</b>	<b>198</b>
<b>2017</b>	<b>156</b>	<b>7</b>	<b>-</b>	<b>-</b>	<b>-</b>	<b>163</b>
<b>2016</b>	<b>155</b>	<b>4</b>	<b>-</b>	<b>-</b>	<b>420</b>	<b>579</b>

Sumber/Source: Kantor ATR-Badan Pertanahan Nasional Kabupaten Sumbawa Barat/Land Office of Sumbawa Barat Regency

**Tabel**  
**Table 2.6.4****Jumlah PRONA/PTSL yang Diterbitkan Kantor Pertanahan Menurut Kecamatan Di Kabupaten Sumbawa Barat, 2020**  
**Number Of Land Offices Publishes PRONA/PTSL According To District In Sumbawa Barat Regency, 2020**

<b>Kecamatan</b> <b>Subdistrict</b>	<b>PRONA/PTSL<sup>1</sup></b> <b>(Bidang)</b> <b>PRONA/PTSL<sup>1</sup></b> <b>(Unit)</b>
(1)	(2)
Sekongkang	-
Jereweh	1.050
Maluk	-
Taliwang	-
Brang Ene	-
Brang Rea	450
Seteluk	-
Poto Tano	-
<b>Sumbawa Barat</b>	<b>1.500</b>
<b>2019</b>	<b>3.904</b>
<b>2018</b>	<b>14.620</b>
<b>2017</b>	<b>11.760</b>
<b>2016</b>	<b>5.723</b>

Catatan/Notes: <sup>1</sup>Mulai Tahun 2018 tidak ada lagi PRONA/<sup>1</sup>Starting in 2018 there will be no PRONA Program  
 Sumber/Source: Kantor ATR-Badan Pertanahan Nasional Kabupaten Sumbawa Barat/Land Office of Sumbawa Barat Regency

# 03

## PENDUDUK DAN KETENAGAKERJAAN POPULATION AND EMPLOYMENT



Generasi **Post Gen Z** merupakan generasi terbanyak yang ada di Kabupaten Sumbawa Barat selama Tahun 2020

### Sekongkang

merupakan satu-satunya kecamatan di Kabupaten Sumbawa Barat yang memiliki penduduk laki-laki lebih banyak daripada perempuan pada tahun 2020







**PENJELASAN TEKNIS**

**TECHNICAL NOTES**

1. **Sumber utama data kependudukan** adalah sensus penduduk yang dilaksanakan setiap sepuluh tahun sekali. Sensus penduduk telah dilaksanakan sebanyak enam kali sejak Indonesia merdeka, yaitu tahun 1961, 1971, 1980, 1990, 2000, dan 2010.

Di dalam sensus penduduk, pencacahan dilakukan terhadap seluruh penduduk yang berdomisili di wilayah teritorial Indonesia termasuk warga negara asing kecuali anggota korps diplomatik negara sahabat beserta keluarganya.

Metode pengumpulan data dalam sensus dilakukan dengan wawancara antara petugas sensus dengan responden dan juga melalui *e-census*. Pencatatan penduduk menggunakan konsep *usual residence*, yaitu konsep di mana penduduk biasa bertempat tinggal. Bagi penduduk yang bertempat tinggal tetap dicacah di mana mereka biasa tinggal, sedangkan untuk penduduk yang tidak bertempat tinggal tetap dicacah di tempat di mana mereka ditemukan petugas sensus pada malam 'Hari Sensus'. Termasuk penduduk yang tidak bertempat tinggal tetap adalah tuna wisma, awak kapal berbendera Indonesia,

1. **The main source of demographic data** is population census, which is conducted every ten years. Population Census has been conducted six times since Indonesia's independence: 1961, 1971, 1980, 1990, 2000, and 2010.

*The population census enumerates all residents who domicile in the entire territory of Indonesia including foreign citizens except the diplomatic corps members and their families.*

*The method of data collection in a population census involves interviewing respondents and conducting e-census. Enumeration of the population uses the concept of "usual residence", which is the concept of "places where people usually live". De jure was applied to the permanent residents, while de facto was applied to non-permanent residents. The permanent residents were enumerated in place where they normally live, the non-permanent residents were enumerated where they were found by the enumerators, on the night of 'Census Date'. The non permanent residents include homeless people,*

penghuni perahu/rumah apung, masyarakat terpencil/terasing, dan pengungsi. Bagi mereka yang mempunyai tempat tinggal tetap dan sedang bepergian ke luar wilayah lebih dari enam bulan, tidak dicacah di tempat tinggalnya, tetapi dicacah di tempat tujuannya.

Untuk tahun yang tidak dilaksanakan sensus penduduk, data kependudukan diperoleh dari hasil proyeksi penduduk. Proyeksi penduduk merupakan suatu perhitungan ilmiah yang didasarkan pada asumsi dari komponen-komponen perubahan penduduk, yaitu kelahiran, kematian, dan migrasi. Proyeksi penduduk Indonesia 2010–2035 menggunakan data dasar penduduk hasil SP2010.

- 2. Penduduk Indonesia** adalah semua orang yang berdomisili di wilayah teritorial Indonesia selama 6 bulan atau lebih dan atau mereka yang berdomisili kurang dari 6 bulan tetapi bertujuan menetap.
- 3. Laju pertumbuhan penduduk** adalah angka yang menunjukkan persentase penambahan penduduk dalam jangka waktu tertentu.
- 4. Kepadatan penduduk** adalah rasio banyaknya penduduk per kilometer persegi.

*ship crew, boat people, remote area community, and internally displaced persons. Those who had permanent residence and had been travelling away from their home for six months or more were not enumerated in their permanent place, but in the place where they were during the census.*

*For the periods where the population census is not conducted, population projection is done to estimate population during those years. The population projection is an estimate based on the demographic components, such as birth, death, and migration. Indonesia's 2010–2035 population projection used the 2010 Population Census as the base population.*

- 2. The population of Indonesia** are all residents of the entire territory of Indonesia who have stayed for six months or longer, and those who intended to stay more than six months even though their length of stay is less than six months.
- 3. The growth rate of population** is the number that show percentage of population growth within a specified period.
- 4. Population density** is ratio of population per square kilometer.

5. **Rasio jenis kelamin** adalah perbandingan antara penduduk laki-laki dan penduduk perempuan pada suatu wilayah dan waktu tertentu. Biasanya dinyatakan dengan banyaknya penduduk laki-laki untuk 100 penduduk perempuan.
6. **Distribusi penduduk** adalah pola persebaran penduduk di suatu wilayah, baik berdasarkan batas-batas geografis maupun berdasarkan batas-batas administrasi pemerintahan.
7. **Komposisi penduduk** adalah pola persebaran penduduk menurut karakteristiknya, contoh: penduduk menurut kelompok umur, penduduk menurut jenis kelamin.
8. **Rumah tangga** adalah seseorang atau sekelompok orang yang mendiami sebagian atau seluruh bangunan fisik/sensus dan biasanya tinggal bersama serta pengelolaan makan dari satu dapur. Yang dimaksud makan dari satu dapur adalah jika pengurusan kebutuhan sehari-harinya dikelola bersama-sama menjadi satu.
9. **Anggota rumah tangga** adalah semua orang yang biasanya bertempat tinggal di suatu rumah tangga, baik yang berada di rumah pada waktu pencacahan
5. **Sex ratio** is the ratio of males population to females population in a given area and time, usually expressed as the number of males for every 100 females.
6. **Population distribution** is the pattern of population distribution in an area, either by geographic boundaries or by government administrative boundaries.
7. **Population composition** is the pattern of population distribution by its characteristics, example: population by age group, population by sex.
8. **Household** is an individual or group of people living in a physical/census building unit or part of it and usually commit on a common provision for food and other essentials of living. Common provision for food means one organising daily needs for all of household members.
9. **Household member** are those who usually lives in a household regardless of their location at the time of enumeration.

maupun yang sementara tidak ada.

**10. Rata-rata anggota rumah tangga** adalah angka yang menunjukkan rata-rata jumlah anggota rumah tangga per rumah tangga.

**10. Average household size** is the average number of household members per household.

**11. Sumber utama data ketenagakerjaan** adalah Survei Angkatan Kerja Nasional (Sakernas). Survei ini khusus dirancang untuk mengumpulkan informasi/data ketenagakerjaan. Pada beberapa survei sebelumnya, pengumpulan data ketenagakerjaan dipadukan dalam kegiatan lainnya, seperti Survei Sosial Ekonomi Nasional (Susenas), Sensus Penduduk (SP), dan Survei Penduduk Antarsensus (SUPAS). Sakernas pertama kali diselenggarakan pada tahun 1976, kemudian dilanjutkan pada tahun 1977 dan 1978. Pada tahun 1986–1993, Sakernas diselenggarakan secara triwulanan, sejak tahun 1994–2001, Sakernas dilaksanakan secara tahunan, yaitu setiap bulan Agustus. Pada tahun 2002–2004, di samping Sakernas Tahunan dilakukan pula Sakernas Triwulanan. Pada tahun 2005–2010, pengumpulan data Sakernas dilaksanakan secara semesteran pada Februari (Semester I) dan Agustus (Semester II). Tahun 2011–2014 Sakernas dilaksanakan

**11. The main source of employment data** is National Labour Force Survey (Sakernas). This survey is specifically designed to collect information on labour force statistics. Previously, the collection of such data was integrated with other surveys, such as National Socioeconomic Survey (Susenas), Population Census (SP), and Intercensal Population Survey (SUPAS). The first Sakernas was conducted in 1976, then conducted annually during the period 1977–1978. During 1986–1993, Sakernas was conducted quarterly in all provinces in Indonesia, only since 1994 until 2001 Sakernas was conducted yearly, every August of the year. During the period 2002–2004, besides a yearly Sakernas, BPS also conducted a quarterly Sakernas. During the period 2005–2010, Sakernas has been conducted in semester period, i.e. February (First Semester) and August (Second Semester). During 2011–2014, Sakernas is conducted on a quarterly basis i.e. February (First Quarter), May (Second Quarter), August (Third Quarter),

Triwulanan, yaitu Februari (Triwulan I), Mei (Triwulan II), Agustus (Triwulan III), dan November (Triwulan IV). Sakernas Triwulanan ini dimaksudkan untuk memantau indikator ketenagakerjaan secara dini di Indonesia yang mengacu pada *The Key Indicators of the Labour Market* (KILM) yang direkomendasikan oleh *The International Labour Organization* (ILO). Mulai tahun 2015, pengumpulan data Sakernas dilaksanakan kembali secara semesteran pada Februari (Semester I) dan Agustus (Semester II).

Sejak Sakernas 2001, konsep status pekerjaan dan pengangguran mengalami perluasan dan penyempurnaan. Status pekerjaan yang pada Sakernas 2000 hanya 5 kategori, mulai tahun 2001 ditambahkan kategori baru, yaitu: pekerja bebas di pertanian dan pekerja bebas di nonpertanian. Selain itu, dalam rangka menyesuaikan dengan konsep ILO, konsep pengangguran terbuka diperluas, yaitu di samping mencakup penduduk yang aktif mencari pekerjaan, mencakup pula kelompok penduduk yang sedang mempersiapkan usaha/pekerjaan baru, kelompok penduduk yang tidak mencari pekerjaan karena merasa tidak mungkin mendapatkan pekerjaan, serta

*and November (Fourth Quarter). A Quarterly Sakernas is aimed to monitor the prompt indicators of Indonesian labour market which referred to The Key Indicators of the Labour Market (KILM) recommended by The International Labour Organization (ILO). Since 2015, the Sakernas has been conducted on biannual basis again, the first semester on February and the later semester on August.*

*Since 2001 Sakernas, the concept of employment status and unemployment was revised. The employment status previously covered only 5 categories, but since 2001 two new categories of casual employee both in agriculture and non-agriculture sectors have been added. In addition, to adapt the ILO concept, the concept of unemployment was also extended. Unemployment covers population who were looking for work, population who were establishing a new business/firm/establishment, discouraged job seekers, and those who were not actively looking for work with the reason of already having job but not starting to work (future starter).*

kelompok penduduk yang tidak aktif mencari pekerjaan dengan alasan sudah mempunyai pekerjaan, tetapi belum mulai bekerja.

12. **Penduduk usia kerja** adalah penduduk yang berumur 15 tahun ke atas.
13. **Angkatan kerja** adalah penduduk usia kerja (15 tahun ke atas) yang bekerja, punya pekerjaan namun sementara tidak bekerja, dan pengangguran.
14. **Bekerja** adalah kegiatan ekonomi yang dilakukan oleh seseorang dengan maksud memperoleh atau membantu memperoleh pendapatan atau keuntungan dan lamanya bekerja paling sedikit 1 jam secara terus menerus dalam seminggu yang lalu (termasuk pekerja keluarga tanpa upah yang membantu dalam suatu usaha/kegiatan ekonomi).
15. **Jumlah jam kerja seluruhnya** adalah jumlah jam kerja yang digunakan untuk bekerja (tidak termasuk jam kerja istirahat resmi dan jam kerja yang digunakan untuk hal-hal di luar pekerjaan).
16. **Lapangan usaha** adalah bidang kegiatan dari pekerjaan/tempat bekerja di mana seseorang bekerja. Klasifikasi lapangan usaha mengikuti Klasifikasi Baku
12. **Working age population** is persons of 15 years and over.
13. **Labor force or economically active** are persons of 15 years and over, who in the previous week were working, temporarily absent from work but having jobs, and unemployment.
14. **Working** is economic activity conducted by a person and intended to earn income by doing work or helping to do work at least one hour continuously during the reference week (including unpaid family worker/s for any economic activity).
15. **Total working hours** is the total hours spent by an employee to perform all jobs (excluding the time used for other activities which are not classified as work).
16. **Industry** is field of a person's activity or establishment. The classification of industries follows the Indonesia Standard Industrial Classification (KBLI) in one digit.

Lapangan Usaha Indonesia (KBLI) dalam 1 digit.

- 17. Status pekerjaan** adalah kedudukan seseorang dalam unit usaha/kegiatan dalam melakukan pekerjaan.
- 17. *Employment status*** is the status of a person at his place of work or establishment where he was employed.
- 18. Berusaha sendiri** tanpa dibantu orang lain adalah bekerja atau berusaha dengan menanggung risiko secara ekonomis, yaitu dengan tidak kembalinya ongkos produksi yang telah dikeluarkan dalam rangka usahanya tersebut, serta tidak menggunakan pekerja dibayar maupun pekerja tak dibayar, termasuk yang sifat pekerjaannya memerlukan teknologi atau keahlian khusus.
- 18. *Own-account worker*** is a person who works at her/his own risk without assisted by paid per mount worker or unpaid worker include technical job or skill job.
- 19. Berusaha dibantu buruh tidak tetap/buruh tidak dibayar** adalah bekerja atau berusaha atas risiko sendiri, dan menggunakan buruh/pekerja tak dibayar dan atau buruh/pekerja tidak tetap.
- 19. *Employer assisted by temporary workers/unpaid worker*** is a person who works at his own risk and assisted by temporary worker/unpaid worker.
- 20. Berusaha dibantu buruh tetap/buruh dibayar** adalah berusaha atas risiko sendiri dan mempekerjakan paling sedikit satu orang buruh/pekerja tetap yang dibayar.
- 20. *Employer assisted by permanent workers/paid workers*** is a person who does his business at her/his own risk at least one assisted by paid permanent worker.
- 21. Buruh/karyawan/pegawai** adalah seseorang yang bekerja pada orang lain atau instansi/kantor/ perusahaan secara tetap dengan menerima upah/gaji baik
- 21. *Employee*** is a person who work permanently for other people or institution/office/company and gains some money/cash or goods as wage/salary. Labor who have

berupa uang maupun barang. Buruh yang tidak mempunyai majikan tetap, tidak digolongkan sebagai buruh/karyawan, tetapi sebagai pekerja bebas. Seseorang dianggap memiliki majikan tetap jika memiliki 1 (satu) majikan (orang/rumah tangga) yang sama dalam sebulan terakhir, khusus pada sektor bangunan batasannya tiga bulan. Apabila majikannya instansi/lembaga, boleh lebih dari satu.

*no permanent employer is not categorized as a laborer/ worker/ employee but casual worker. A laborers in general is considered to have a permanent employer if he has the same employer during the past month, particularly for building construction sector is 3 months. If the employer is an institution, more than 1 (one) employer is allowed.*

**22. Pekerja bebas** adalah seseorang yang bekerja pada orang lain/ majikan/institusi yang tidak tetap (lebih dari 1 majikan dalam sebulan terakhir) di usaha pertanian baik berupa usaha rumah tangga maupun bukan usaha rumah tangga, ataupun di nonpertanian atas dasar balas jasa dengan menerima upah atau imbalan baik berupa uang maupun barang, dan baik dengan sistem pembayaran harian maupun borongan.

**22. Casual employee** is a person who does not work permanently for other people/employer/ institution (more than 1 employer during the last 1 month) in agricultural sector, either home industry or not home industry, or in non-agricultural sector based on remuneration paid with money or goods, and based on daily or contact payment system.

**23. Pekerja keluarga/tak dibayar** adalah seseorang yang bekerja membantu usaha untuk memperoleh penghasilan/ keuntungan yang dilakukan oleh salah seorang anggota rumah tangga atau bukan anggota rumah tangga tanpa mendapat upah/gaji baik berupa uang maupun barang.

**23. Unpaid/contributing family worker** is a person who works for other people without pay in cash or goods.



**ULASAN**

Jumlah penduduk Kabupaten Sumbawa Barat berdasarkan sensus penduduk tahun 2020 sebanyak 145.798 jiwa yang terdiri atas 73.687 jiwa penduduk laki-laki dan 72.111 jiwa penduduk perempuan. Sementara itu besarnya angka rasio jenis kelamin tahun 2020 penduduk laki-laki terhadap penduduk perempuan sebesar 102.

Penduduk Kabupaten Sumbawa Barat tersebar di delapan Kecamatan dimana penduduk terbanyak ada di Kecamatan Taliwang dengan persentase 37,96 Persen. Sementara itu Kecamatan Brang Ene memiliki penduduk dengan jumlah paling sedikit yaitu 4,52 Persen.

Masalah ketenagakerjaan sangat berkaitan dengan penduduk di suatu wilayah. Salah satu indikator pembangunan yang menjadi perhatian adalah masalah ketenagakerjaan. Berdasarkan hasil Survei Angkatan Kerja Nasional (Sakernas) Tahun 2020, tercatat 94,50 Persen dari penduduk Angkatan Kerja Kabupaten Sumbawa Barat sudah bekerja sementara sisanya 5,50 Persen sedang mencari pekerjaan, sedang mempersiapkan usaha, merasa tidak mungkin mendapat pekerjaan, atau sudah punya pekerjaan tetapi belum mulai bekerja.

**DESCRIPTION**

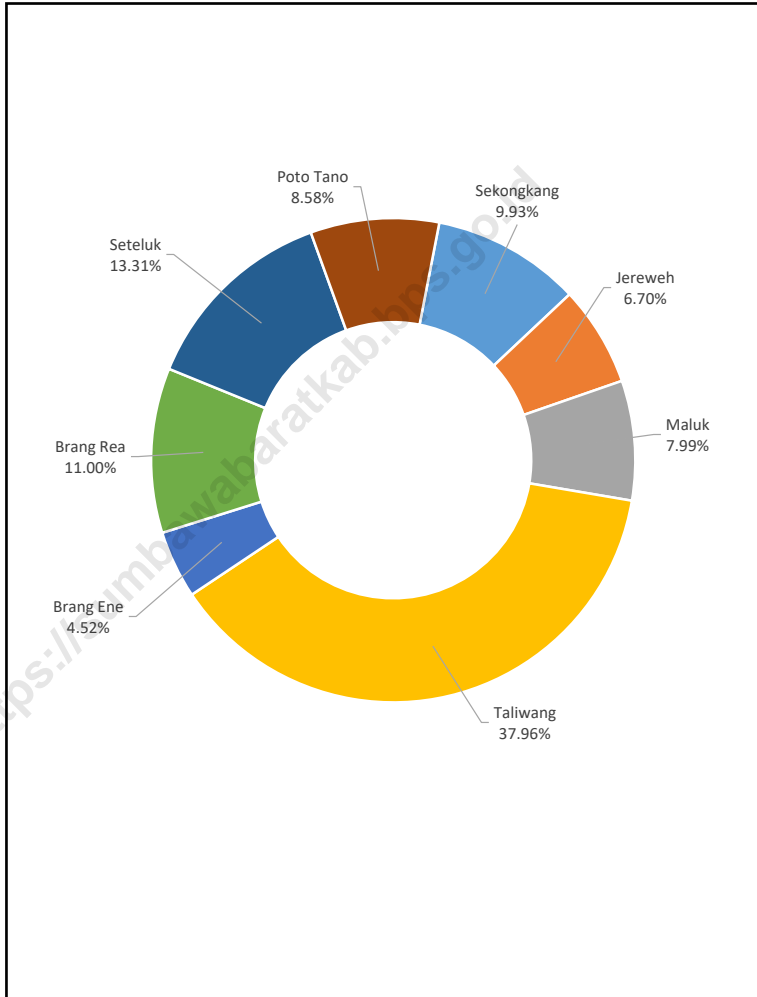
*Based on 2020 population census, the population number of Sumbawa Barat regency in 2020 is 145.798 persons who consisting of 73.687 male persons and 72.111 female persons. The number of gender ratio (male of female population) in 2020 is 102.*

*Sumbawa Barat regency resident have spread out in 8 sub-districts where the most number of resident are allocated in Taliwang sub-district with the number of percentage is 37,96 percent while Brang Ene sub-district have at least 4,52 percent of population.*

*The Employment problems are correlated with the resident in the district. One of the development indicators which have to be main attention is employment problems. Based on National Employment Survey (SAKERNAS) result in 2020, noted that 94,50 percent of labor force population in Sumbawa Barat regency have been already working while 5,50 percent have been still looking for work, prepare for the business, feel like impossible to get a job, or maybe have already a job but still not yet to start working.*

**Gambar** 3.1  
**Figures**

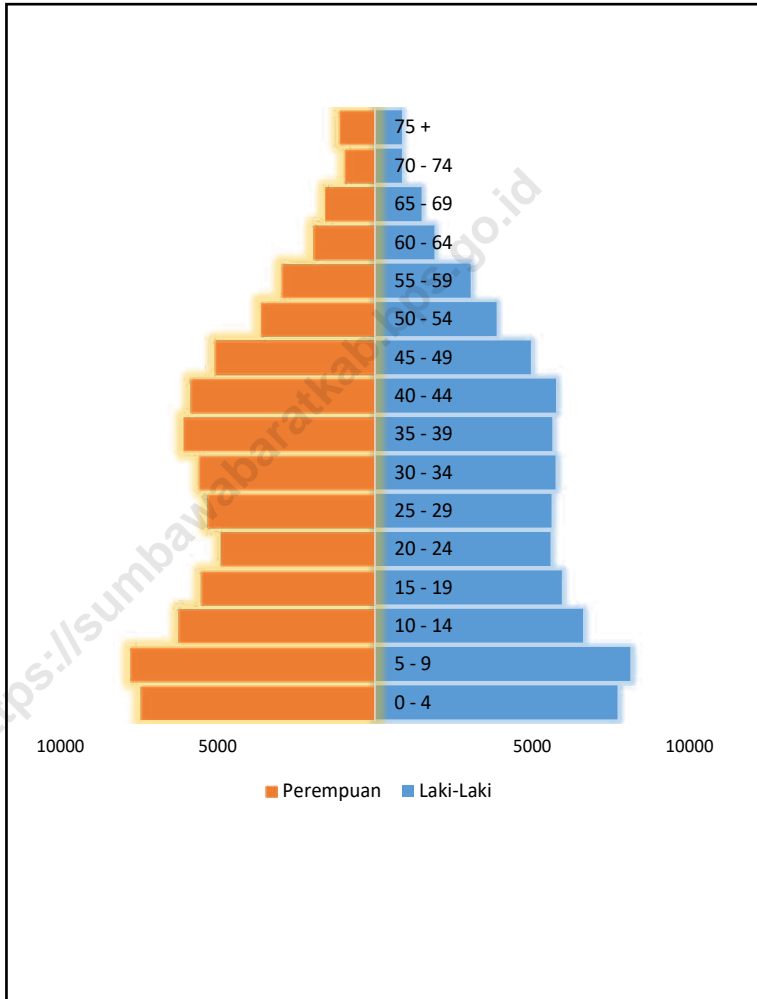
**Persentase Penduduk Menurut Kecamatan di Kabupaten Sumbawa Barat, 2020**  
**Percentage of Population by Subdistrict in Sumbawa Barat Regency, 2020**



Sumber/Source: Hasil SP2020 (September)/The result of the 2020 Population Census (September)

**Gambar** 3.2  
**Figures**

**Piramida Penduduk Kabupaten Sumbawa Barat, 2020**  
**Sumbawa Barat Regency Population Pyramid, 2020**



Sumber/Source: Hasil Perapihan Umur dari Data Administratif dan SP2020 (September)/The Result of Smoothing Single Year of Age from Administrative Data and the 2020 Population Census (September)

### 3.1 PENDUDUK POPULATION

**Tabel** 3.1.1 **Penduduk, Laju Pertumbuhan Penduduk, Distribusi Persentase Penduduk, Kepadatan Penduduk, Rasio Jenis Kelamin Penduduk Menurut Kecamatan di Kabupaten Sumbawa Barat, 2020**  
*Population, Population Growth Rate, Percentage Distribution of Population, Population Density, and Population Sex Ratio by Subdistrict in Sumbawa Barat Regency, 2020*

Kecamatan Subdistrict	Penduduk (ribu) Population (thousand)	Laju Pertumbuhan Penduduk per Tahun 2010–2020 Annual Population Growth Rate (%) 2010–2020
(1)	(2)	(3)
Sekongkang	14,48	5,69
Jereweh	9,76	1,50
Maluk	11,65	-0,23
Taliwang	55,34	2,21
Brang Ene	6,59	2,53
Brang Rea	16,04	2,45
Seteluk	19,41	2,25
Poto Tano	12,51	2,88
<b>Sumbawa Barat</b>	<b>145,80</b>	<b>2,33</b>

Lanjutan Tabel/*Continued Table* 3.1.1

Kecamatan Subdistrict	Persentase Penduduk Percentage of Total Population	Kepadatan Penduduk per km <sup>2</sup> Population Density per sq.km	Rasio Jenis Kelamin Penduduk Population Sex Ratio
(1)	(4)	(5)	(6)
Sekongkang	9,93	53	179,38
Jereweh	6,70	19	89,04
Maluk	7,99	300	98,21
Taliwang	37,96	360	96,06
Brang Ene	4,52	26	94,42
Brang Rea	11,00	62	98,15
Seteluk	13,31	181	95,79
Poto Tano	8,58	96	99,98
<b>Sumbawa Barat</b>	<b>100,00</b>	<b>84</b>	<b>102,19</b>

Sumber/*Source*: Hasil SP2020 (September)/*The result of the 2020 Population Census (September)*

**Tabel** 3.1.2 **Jumlah Penduduk Menurut Kelompok Umur dan Jenis Kelamin di Kabupaten Sumbawa Barat, 2020**  
**Table** **Population by Age Groups and Sex in Sumbawa Barat Regency, 2020**

Kelompok Umur Age Group	Laki-Laki Male	Perempuan Female	Jumlah Total
(1)	(2)	(3)	(4)
0 - 4	7.713	7.433	15.146
5 - 9	8.118	7.771	15.889
10 - 14	6.619	6.238	12.857
15 - 19	5.945	5.528	11.473
20 - 24	5.586	4.904	10.490
25 - 29	5.617	5.314	10.931
30 - 34	5.742	5.587	11.329
35 - 39	5.637	6.082	11.719
40 - 44	5.759	5.864	11.623
45 - 49	4.955	5.084	10.039
50 - 54	3.872	3.634	7.506
55 - 59	3.041	2.978	6.019
60 - 64	1.892	1.970	3.862
65 - 69	1.479	1.599	3.078
70 - 74	854	984	1.838
75 +	858	1.141	1.999
<b>Sumbawa Barat</b>	<b>73.687</b>	<b>72.111</b>	<b>145.798</b>

Sumber/Source: Hasil Perapihan Umur dari Data Administratif dan SP2020 (September)/The Result of Smoothing Single Year of Age from Administrative Data and the 2020 Population Census (September)

**Tabel**  
**Table** 3.1.3**Jumlah Keluarga Menurut Kecamatan di Kabupaten Sumbawa Barat, 2019**  
*Amount of Families According to the District in Sumbawa Barat Regency, 2019*

<b>Kecamatan Subdistrict</b>	<b>Jumlah Keluarga Number of Family</b>
(1)	(2)
Sekongkang	2.902
Jereweh	3.663
Maluk	3.051
Taliwang	16.750
Brang Ene	2.111
Brang Rea	5.045
Seteluk	6.247
Poto Tano	3.765
<b>Sumbawa Barat</b>	<b>43.534</b>
<b>2019</b>	<b>42.174</b>
<b>2018</b>	<b>41.035</b>
<b>2017</b>	<b>39.240</b>
<b>2016</b>	<b>37.589</b>

Sumber/Source: Dinas Kependudukan dan Pencatatan Sipil Kabupaten Sumbawa Barat/*Regional Population and Civil Registry Office of Sumbawa Barat Regency*

### 3.2 KETENAGAKERJAAN EMPLOYMENT

**Tabel 3.2.1** Jumlah Penduduk Berumur 15 Tahun Keatas Menurut Jenis Kegiatan Selama Seminggu yang Lalu dan Jenis Kelamin di Kabupaten Sumbawa Barat, 2020  
*Population Aged 15 Years and Over by Type of Activity During The Previous Week and Sex in Sumbawa Barat Regency, 2020*

Kegiatan Utama <i>Main Activity</i>	Jenis Kelamin/Sex		Jumlah <i>Total</i>
	Laki-Laki <i>Male</i>	Perempuan <i>Female</i>	
(1)	(2)	(3)	(4)
<b>Angkatan Kerja</b> <i>Economically Active</i>	<b>49.480</b>	<b>29.102</b>	<b>78.582</b>
Bekerja/ <i>Working</i>	46.075	28.187	74.262
Pengangguran Terbuka <i>Unemployment</i>	3.405	915	4.320
<b>Bukan Angkatan Kerja</b> <i>Economically Inactive</i>	<b>8.450</b>	<b>25.669</b>	<b>34.119</b>
Sekolah/ <i>Attending School</i>	3.462	4.500	7.962
Mengurus Rumah Tangga <i>Housekeeping</i>	1.054	19.365	20.419
Lainnya/ <i>Others</i>	3.934	1.804	5.738
<b>Jumlah/Total</b>	<b>57.930</b>	<b>54.771</b>	<b>112.701</b>

Sumber/Source: BPS-Survei Angkatan Kerja Nasional (Sakernas) Agustus/BPS-Statistics Indonesia, August National Labor Force Survey



**Tabel** 3.2.2  
**Table**

**Penduduk Berumur 15 Tahun ke Atas Menurut Pendidikan Tertinggi yang Ditamatkan dan Jenis Kegiatan Selama Seminggu yang Lalu di Kabupaten Sumbawa Barat, 2020**  
*Population 15 Years of Age and Over by Educational Attainment and Type of Activity During the Previous Week in Sumbawa Barat Regency, 2020*

Pendidikan Tertinggi yang Ditamatkan <sup>1</sup> <i>Educational Attainment<sup>1</sup></i>	Angkatan Kerja/ <i>Economically Active</i>			Persentase Bekerja terhadap Angkatan Kerja <i>Percentage of Working to Economically Active</i>
	Bekerja <i>Working</i>	Pengangguran <sup>2</sup> <i>Unemployment<sup>2</sup></i>	Jumlah Angkatan Kerja <i>Total of Economically Active</i>	
(1)	(2)	(3)	(4)	(5)
0	26.833	851	27.684	96,93
1	8.069	351	8.420	95,83
2	26.721	2.843	29.564	90,38
3	12.639	275	12.914	97,87
<b>Jumlah/Total</b>	<b>74.262</b>	<b>4.320</b>	<b>78.582</b>	<b>94,50</b>

Lanjutan Tabel/*Continued Table 3.2.2*

<b>Pendidikan Tertinggi yang Ditamatkan <sup>1</sup> Educational Attainment <sup>1</sup></b>	<b>Bukan Angkatan Kerja Not Economically Active</b>	<b>Jumlah Total</b>	<b>Persentase Angkatan Kerja terhadap Penduduk Usia Kerja Percentage of Economically Active to Working Age Population</b>
<b>(1)</b>	<b>(6)</b>	<b>(7)</b>	<b>(8)</b>
0	14.866	42.550	65,06
1	9.122	17.542	48,00
2	8.512	38.076	77,64
3	1.619	14.533	88,86
<b>Jumlah/Total</b>	<b>34.119</b>	<b>112.701</b>	<b>69,73</b>

- Catatan/Note: <sup>1</sup> 0. ≤ Sekolah Dasar (SD)/≤ *Primary School*  
 1. Sekolah Menengah Pertama/*Junior High School*  
 2. Sekolah Menengah Atas/*Senior High School*  
 3. Perguruan Tinggi/*Collage*
- <sup>2</sup> 1. Mencari pekerjaan/*Looking for work*  
 2. Mempersiapkan usaha/*Establishing a new business/firm*  
 3. Merasa tidak mungkin mendapat pekerjaan/*Hopeless of job*  
 4. Sudah punya pekerjaan tetapi belum mulai bekerja/*Have a job in future start*

Sumber/Source: BPS-Survei Angkatan Kerja Nasional (Sakernas) Agustus/BPS-Statistics Indonesia, August National Labor Force Survey

**Tabel**  
**Table** 3.2.3

**Persentase Penduduk Berumur 15 Tahun Ke Atas yang Bekerja Selama Seminggu yang Lalu Menurut Status Pekerjaan Utama dan Jenis Kelamin di Kabupaten Sumbawa Barat, 2020**  
*Percentage of Population 15 Years of Age and Over who Worked During The Previous Week by Main Employment Status and Sex in Sumbawa Barat Regency, 2020*

<b>Status Pekerjaan Utama</b> <i>Main Employment Status</i>	<b>Laki-Laki</b> <i>Male</i>	<b>Perempuan</b> <i>Female</i>	<b>Jumlah</b> <i>Total</i>
(1)	(2)	(3)	(4)
Berusaha sendiri <i>Own account worker</i>	9,33	8,49	17,82
Berusaha dibantu buruh tidak tetap/buruh tidak dibayar <i>Employer assisted by temporary worker/unpaid worker</i>	12,07	6,15	18,22
Berusaha dibantu buruh tetap/buruh dibayar <i>Employer assisted by permanent worker/paid worker</i>	2,15	0,57	2,72
Buruh/Karyawan/Pegawai/ <i>Employee</i>	27,24	13,34	40,59
Pekerja bebas <i>Casual worker</i>	7,97	2,71	10,67
Pekerja keluarga/tak dibayar <i>Family worker/unpaid worker</i>	3,28	6,70	9,98
<b>Jumlah/Total</b>	<b>62,04</b>	<b>37,96</b>	<b>100,00</b>

Sumber/Source: BPS-Survei Angkatan Kerja Nasional (Sakernas) Agustus/BPS-Statistics Indonesia, August National Labor Force Survey

**Tabel**  
**Table** 3.2.4**Persentase Penduduk Berumur 15 Tahun Keatas yang Bekerja Selama Seminggu yang Lalu Menurut Kelompok Umur dan Jenis Kelamin di Kabupaten Sumbawa Barat, 2020***Percentage of Population 15 Years of Age and Over Who Worked During the Previous Week by Age Group and Sex in Sumbawa Barat Regency, 2020*

<b>Kelompok Umur</b> <i>Age Group</i>	<b>Laki-Laki</b> <i>Male</i>	<b>Perempuan</b> <i>Female</i>	<b>Jumlah</b> <i>Total</i>
(1)	(2)	(3)	(4)
15-19	1,79	1,20	2,99
20-24	5,81	2,63	8,45
25-29	8,49	4,76	13,25
30-34	9,46	6,13	15,59
35-39	8,78	5,10	13,87
40-44	7,92	4,18	12,09
45-49	5,67	4,45	10,12
50-54	4,74	3,06	7,79
55-59	3,33	2,70	6,03
60+	6,06	3,76	9,82
<b>Jumlah/Total</b>	<b>62,04</b>	<b>37,96</b>	<b>100,00</b>

Sumber/Source: BPS-Survei Angkatan Kerja Nasional (Sakernas) Agustus/BPS-Statistics Indonesia, August National Labor Force Survey

**Tabel**  
**Table** 3.2.5

**Persentase Penduduk Berumur 15 Tahun Ke Atas yang Bekerja Selama Seminggu yang Lalu Menurut Lapangan Pekerjaan Utama dan Jenis Kelamin di Kabupaten Sumbawa Barat, 2020**  
*Percentage of Population 15 Years of Age and Over Who Worked During the Previous Week by Main Industry and Sex in Sumbawa Barat Regency, 2020*

Lapangan Pekerjaan <i>Main Industry</i>	Laki-Laki <i>Male</i>	Perempuan <i>Female</i>	Jumlah <i>Total</i>
(1)	(2)	(3)	(4)
1. Pertanian/ <i>Agriculture</i>	19,22	9,54	28,76
2. Industri Pengolahan/ <i>Manufacturing Industry</i>	15,99	1,44	17,43
3. Jasa/ <i>Services</i>	26,84	26,97	53,81
<b>Jumlah/Total</b>	<b>62,04</b>	<b>37,96</b>	<b>100,00</b>

Sumber/Source: BPS-Survei Angkatan Kerja Nasional (Sakernas) Agustus/BPS-Statistics Indonesia, August National Labor Force Survey

**Tabel**  
**Table** 3.2.6

**Jumlah Penduduk Berumur 15 Tahun Ke Atas yang Bekerja Selama Seminggu yang Lalu Menurut Jumlah Jam Kerja Seluruhnya dan Jenis Kelamin di Kabupaten Sumbawa Barat, 2020**  
*Population 15 Years of Age and Over Who Worked During the Previous Week by Total Working Hours and Sex in Sumbawa Barat Regency, 2020*

<b>Jumlah Jam Kerja Seluruhnya (jam)</b> <i>Total Working Hours (hours)</i>	<b>Laki-Laki</b> <i>Male</i>	<b>Perempuan</b> <i>Female</i>	<b>Jumlah</b> <i>Total</i>
(1)	(2)	(3)	(4)
0	3.267	2.683	5.950
1–14	4.316	4.682	8.998
15–24	5.811	3.027	8.838
25–34	5.351	3.684	9.035
35–40	7.668	4.542	12.210
41+	19.662	9.569	29.231
<b>Jumlah/Total</b>	<b>46.075</b>	<b>28.187</b>	<b>74.262</b>

Sumber/Source: BPS-Survei Angkatan Kerja Nasional (Sakernas) Agustus/BPS-Statistics Indonesia, August National Labor Force Survey

**Tabel**  
**Table** 3.2.7

**Jumlah Penduduk Berumur 15 Tahun Ke Atas yang Bekerja Selama Seminggu yang Lalu Menurut Jumlah Jam Kerja Pada Pekerjaan Utama dan Jenis Kelamin di Kabupaten Sumbawa Barat, 2019**  
*Population 15 Years of Age and Over Who Worked During the Previous Week by Number of Working Hours on Main Industry and Sex in Sumbawa Barat Regency, 2019*

<b>Jumlah Jam Kerja Pada Pekerjaan Utama (jam)</b> <i>Number of Working Hours on Main Industry (hours)</i>	<b>Laki-Laki</b> <i>Male</i>	<b>Perempuan</b> <i>Female</i>	<b>Jumlah Total</b>
(1)	(2)	(3)	(4)
0	3.267	2.683	5.950
1–14	5.030	4.760	9.790
15–24	5.862	3.313	9.175
25–34	6.039	3.611	9.650
35–40	8.472	5.106	13.578
41+	17.405	8.714	26.119
<b>Jumlah/Total</b>	<b>46.075</b>	<b>28.187</b>	<b>74.262</b>

Sumber/Source: BPS-Survei Angkatan Kerja Nasional (Sakernas) Agustus/BPS-Statistics Indonesia, August National Labor Force Survey

**Tabel** 3.2.8 **Banyaknya Penduduk Kabupaten Sumbawa Barat yang Diberangkatkan Menjadi TKI Luar Negeri Menurut Kecamatan, 2020**  
**Number of Indonesian Workers From Sumbawa Barat Regency Who Have departed by Subdistricts, 2020**

Kecamatan Subdistrict	Jumlah TKI Workers
(1)	(2)
Sekongkang	1
Jereweh	1
Maluk	3
Taliwang	23
Brang Ene	4
Brang Rea	25
Seteluk	12
Poto Tano	8
<b>Sumbawa Barat</b>	<b>77</b>
<b>2019</b>	<b>433</b>
<b>2018</b>	<b>473</b>
<b>2017</b>	<b>423</b>
<b>2016</b>	<b>820</b>

Sumber/Source: Dinas Tenaga Kerja Dan Transmigrasi Kabupaten Sumbawa Barat/*Manpower and Transmigration Office of Sumbawa Barat Regency*



**Tabel**  
**Table** 3.2.9

**Jumlah Tenaga Kerja Indonesia (TKI) dari Kabupaten Sumbawa Barat yang Diberangkatkan Menurut Negara Tujuan, 2020**  
**Number of Indonesian Workers From Sumbawa Barat Regency Who Have departed by Direction of Nations, 2020**

<b>Negara Tujuan</b> <b>Direct of Nation</b>	<b>Laki-Laki</b> <b>Male</b>	<b>Perempuan</b> <b>Female</b>	<b>Jumlah</b> <b>Total</b>
(1)	(2)	(3)	(4)
1. Malaysia	9	6	15
2. Saudi Arabia	-	-	-
3. Korea	-	-	-
4. Brunei Darussalam	1	5	6
5. Hongkong	-	32	32
6. Singapura	-	6	6
7. Taiwan	1	17	18
8. Negara-Negara Lainnya ( Syiria Qatar. Oman. dll)	-	-	-
<b>Sumbawa Barat</b>	<b>11</b>	<b>66</b>	<b>77</b>
<b>2019</b>	<b>18</b>	<b>415</b>	<b>433</b>
<b>2018</b>	<b>49</b>	<b>424</b>	<b>473</b>
<b>2017</b>	<b>24</b>	<b>612</b>	<b>636</b>
<b>2016</b>	<b>25</b>	<b>795</b>	<b>820</b>

Sumber/Source: Dinas Tenaga Kerja Dan Transmigrasi Kabupaten Sumbawa Barat/*Manpower and Transmigration Office of Sumbawa Barat Regency*

**Tabel**  
**Table** 3.2.10

**Jumlah TKI Kabupaten Sumbawa Barat yang diberangkatkan Menurut Kecamatan dan Pendidikan yang Ditamatkan, 2020**  
**Number of Indonesian Workers From Sumbawa Barat Regency Who Have departed by Subdistrict and Educational Attainment, 2020**

<i>Kecamatan Subdistrict</i>	<i>Pendidikan / Education</i>			<i>Jumlah Total</i>
	<i>&lt;= SD Primary School and Under</i>	<i>SLTP Junior High School</i>	<i>&gt;= SLTA Senior High School and Over</i>	
(1)	(2)	(3)	(4)	(5)
Sekongkang	-	-	1	1
Jereweh	-	-	1	1
Maluk	1	-	2	3
Taliwang	1	7	15	23
Brang Ene	1	3	-	4
Brang Rea	1	10	14	25
Seteluk	2	4	6	12
Poto Tano	3	3	2	8
<b>Sumbawa Barat</b>	<b>9</b>	<b>27</b>	<b>41</b>	<b>77</b>
<b>2019</b>	<b>51</b>	<b>176</b>	<b>206</b>	<b>433</b>
<b>2018</b>	<b>57</b>	<b>185</b>	<b>231</b>	<b>473</b>
<b>2017</b>	<b>147</b>	<b>279</b>	<b>214</b>	<b>640</b>
<b>2016</b>	<b>264</b>	<b>299</b>	<b>257</b>	<b>820</b>

Sumber/Source: Dinas Tenaga Kerja Dan Transmigrasi Kabupaten Sumbawa Barat/*Manpower and Transmigration Office of Sumbawa Barat Regency*

**Tabel**  
**Table** 3.2.11

**Pencari Kerja Yang Terdaftar dan Lowongan Kerja  
Terdaftar Dirinci Menurut Kecamatan di Kabupaten  
Sumbawa Barat, 2020**  
*Registered Look Worker and Registered Job Vacancy by  
Subdistrict in Sumbawa Barat Regency, 2020*

<i>Kecamatan Subdistrict</i>	<i>Pencari Kerja Terdaftar / Registered Look Worker</i>		
	<i>Laki-Laki Male</i>	<i>Perempuan Female</i>	<i>Jumlah Total</i>
(1)	(2)	(3)	(4)
Sekongkang	66	48	114
Jereweh	83	14	97
Maluk	118	44	162
Taliwang	261	60	321
Brang Ene	64	9	73
Brang Rea	63	31	94
Seteluk	81	24	105
Poto Tano	24	7	31
<b>Sumbawa Barat</b>	<b>760</b>	<b>237</b>	<b>997</b>
<b>2019</b>	<b>1.313</b>	<b>693</b>	<b>2.006</b>
<b>2018</b>	<b>634</b>	<b>550</b>	<b>1.184</b>
<b>2017</b>	<b>2.901</b>	<b>858</b>	<b>3.759</b>
<b>2016</b>	<b>409</b>	<b>865</b>	<b>1274</b>

Lanjutan Tabel/Continued Table 3.2.11

<i>Kecamatan Subdistrict</i>	<i>Lowongan Kerja Terdaftar / Registered Job Vacancy</i>		
	<i>Laki-Laki Male</i>	<i>Perempuan Female</i>	<i>Jumlah Total</i>
(1)	(5)	(6)	(7)
Sekongkang	-	-	-
Jereweh	-	-	-
Maluk	128	-	128
Taliwang	-	-	-
Brang Ene	9	-	9
Brang Rea	-	-	-
Seteluk	-	-	-
Poto Tano	-	-	-
<b>Sumbawa Barat</b>	<b>137</b>	<b>-</b>	<b>137</b>
<b>2019</b>	<b>217</b>	<b>1</b>	<b>218</b>
<b>2018</b>	<b>...</b>	<b>...</b>	<b>...</b>
<b>2017</b>	<b>...</b>	<b>...</b>	<b>...</b>
<b>2016</b>	<b>...</b>	<b>...</b>	<b>...</b>

Lanjutan Tabel/*Continued Table* 3.2.11

<i>Kecamatan Subdistrict</i>	Penempatan/Pemenuhan Tenaga Kerja		
	Laki-Laki <i>Male</i>	Perempuan <i>Female</i>	Jumlah <i>Total</i>
(1)	(8)	(9)	(10)
Sekongkang	17	-	17
Jereweh	5	-	5
Maluk	15	-	15
Taliwang	56	-	56
Brang Ene	3	-	3
Brang Rea	1	-	1
Seteluk	4	-	4
Poto Tano	2	-	2
<b>Sumbawa Barat</b>	<b>103</b>	<b>-</b>	<b>103</b>
<b>2019</b>	...	...	...
<b>2018</b>	...	...	...
<b>2017</b>	...	...	...
<b>2016</b>	...	...	...

Sumber/*Source*: Dinas Tenaga Kerja Dan Transmigrasi Kabupaten Sumbawa Barat/*Manpower and Transmigration Office of Sumbawa Barat Regency*

**Tabel**  
**Table** 3.2.12**Pencari Kerja Yang Terdaftar Dirinci Menurut Bulan dan Pendidikan di Kabupaten Sumbawa Barat Tahun, 2020**  
**Register of Look For Worked by Month and Educational in Sumbawa Barat Regency, 2020**

Bulan Month	Pendidikan / Education			
	<= SD Primary School and Under	SLTP Junior High School	SLTA Senior High School	Diploma Diploma
(1)	(2)	(3)	(4)	(5)
Januari/January	3	25	264	8
Februari/February	7	21	83	3
Maret/March	5	17	80	7
April/April	1	-	11	1
Mei/May	-	3	16	-
Juni/June	-	2	17	2
Juli/July	4	9	74	4
Agustus/August	1	1	47	-
September/September	1	6	45	1
Oktober/October	-	3	27	4
November/November	1	9	68	1
Desember/December	-	3	27	2
<b>Sumbawa Barat</b>	<b>23</b>	<b>99</b>	<b>759</b>	<b>33</b>
<b>2019</b>	<b>92</b>	<b>274</b>	<b>1.254</b>	<b>68</b>
<b>2018</b>	<b>81</b>	<b>265</b>	<b>734</b>	<b>40</b>
<b>2017</b>	<b>149</b>	<b>328</b>	<b>2.720</b>	<b>141</b>
<b>2016</b>	<b>268</b>	<b>320</b>	<b>574</b>	<b>26</b>

Lanjutan Tabel/*Continued Table* 3.2.12

Bulan Month	Pendidikan / Education			
	S1 Bachelor	S2/S3 Ph.D University Graduates	Tanpa Keterangan Without Explanation	Jumlah Total
(1)	(7)	(8)	(9)	(10)
Januari/January	25	-	-	325
Februari/February	10	-	-	124
Maret/March	11	-	-	120
April/April	3	-	-	16
Mei/May	1	-	-	20
Juni/June	3	-	-	24
Juli/July	9	-	-	100
Agustus/August	3	-	-	52
September/September	4	-	-	57
Oktober/October	5	-	-	39
November/November	3	-	-	82
Desember/December	6	-	-	38
<b>Sumbawa Barat</b>	<b>83</b>	<b>-</b>	<b>-</b>	<b>997</b>
<b>2019</b>	<b>315</b>	<b>3</b>	<b>-</b>	<b>2.006</b>
<b>2018</b>	<b>126</b>	<b>-</b>	<b>12</b>	<b>1.258</b>
<b>2017</b>	<b>413</b>	<b>3</b>	<b>5</b>	<b>3.759</b>
<b>2016</b>	<b>84</b>	<b>2</b>	<b>-</b>	<b>1.274</b>

Sumber/*Source*: Dinas Tenaga Kerja Dan Transmigrasi Kabupaten Sumbawa Barat/*Manpower and Transmigration Office of Sumbawa Barat Regency*

**Tabel** 3.2.13 **Jumlah Peserta Pelatihan Tenaga Kerja Pada Dinas Tenaga Kerja dan Transmigrasi Menurut Jenis Pelatihan, 2020**  
**Table** 3.2.13 **Number of Manpower Training Participants in Manpower and Transmigration Office by Kinds of Training, 2020t**

Jenis Pelatihan/ Kind of Training	Jenis Kelamin / Sex		
	Laki-Laki Male	Perempuan Female	Jumlah Total
(1)	(2)	(3)	(4)
1. Refrigeration (Teknisi Pendingin AC Split)	16	-	16
2. Garmen Apparel (Operator menjahit Pakaian Dasar, Masker Peduli Covid 19, Face Shield Peduli Covid 19)	12	36	48
3. Teknik Las (Juru Las SMAW 3G, Pembuatan Washtafel Peduli Covid 19)	40	-	40
4. Teknik Listrik (Teknisi Instalasi Listrik, Operator Listrik Industri)	23	-	23
5. Teknik Otomotif (Mekanik Junior Sepeda Motor)	16	-	16
6. Pariwisata (Commercial Cookery Peduli Covid 19)	4	12	16
<b>Sumbawa Barat</b>	<b>111</b>	<b>48</b>	<b>159</b>
<b>2019</b>	<b>289</b>	<b>58</b>	<b>265</b>
<b>2018</b>	<b>266</b>	<b>22</b>	<b>288</b>
<b>2017</b>	<b>279</b>	<b>21</b>	<b>300</b>
<b>2016</b>	<b>170</b>	<b>41</b>	<b>211</b>

Sumber/Source: Dinas Tenaga Kerja Dan Transmigrasi Kabupaten Sumbawa Barat/Manpower and Transmigration Office of Sumbawa Barat Regency



**Tabel 3.2.14** Jumlah PJTKI di Kabupaten Sumbawa Barat Menurut Kecamatan, 2019  
**Table 3.2.14** *Number of Senders Manpower Services Indonesia (Recruitment Agency) According to the Subdistrict in Sumbawa Barat Regency, 2019T*

Kecamatan Subdistrict	PJTKI Agency
(1)	(2)
Sekongkang	-
Jereweh	-
Maluk	-
Taliwang	9
Brang Ene	-
Brang Rea	3
Seteluk	3
Poto Tano	-
<b>Sumbawa Barat</b>	<b>15</b>
<b>2019</b>	<b>10</b>
<b>2018</b>	<b>23</b>
<b>2017</b>	<b>25</b>
<b>2016</b>	<b>259</b>

Sumber/Source: Dinas Tenaga Kerja Dan Transmigrasi Kabupaten Sumbawa Barat/*Manpower and Transmigration Office of Sumbawa Barat Regency*

### 3.3 CATATAN SIPIL CIVIL REGISTRATION

**Tabel 3.3.1** Jumlah Penduduk Yang Memiliki Akta Kelahiran Menurut Kecamatan dan Jenis Kelamin di Kabupaten Sumbawa Barat, 2020  
*Number of Birth Certificate by Subdistrict and Gender in Sumbawa Barat Regency, 2020*

Kecamatan Subdistrict	Laki-Laki Male	Perempuan Female	Jumlah Total
(1)	(2)	(3)	(4)
Sekongkang	2,448	2,254	4,702
Jereweh	2,809	2,556	5,365
Maluk	2,792	2,774	5,566
Taliwang	11,984	12,472	24,456
Brang Ene	1,790	1,882	3,672
Brang Rea	3,410	3,543	6,953
Seteluk	4,761	4,726	9,487
Poto Tano	3,337	3,141	6,478
<b>Sumbawa Barat</b>	<b>33,331</b>	<b>33,348</b>	<b>66,679</b>
<b>2019</b>	<b>30,997</b>	<b>31,079</b>	<b>62,076</b>
<b>2018</b>	...	...	...
<b>2017</b>	<b>23.416</b>	<b>22.418</b>	<b>45.834</b>

Sumber/Source: Dinas Kependudukan dan Pencatatan Sipil Kabupaten Sumbawa Barat/Regional Population and Civil Registry Office of Sumbawa Barat Regency

**Tabel**  
**Table** 3.3.2

**Jumlah Penduduk Yang Telah Mempunyai KTP Menurut Kecamatan, 2020**  
**Number of Population Who Have Been Certificate Sign of Population (KTP) by District, 2020**

Kecamatan Subdistrict	Penduduk wajib KTP >=17 Tahun Population 17 Years of Age and Over	Yang sudah punya KTP Certificate Sign (KTP) Issued	Persentase Percentage
(1)	(2)	(3)	(4)
Sekongkang	6.498	6.447	99,22
Jereweh	7.622	7.582	99,48
Maluk	6.886	6.831	99,20
Taliwang	36.964	36.650	99,15
Brang Ene	4.584	4.528	98,78
Brang Rea	11.010	10.930	99,27
Seteluk	13.466	13.343	99,09
Poto Tano	8.313	8.236	99,07
<b>Sumbawa Barat</b>	<b>95.343</b>	<b>94.547</b>	<b>99,17</b>
<b>2019</b>	<b>94.769</b>	<b>93.660</b>	<b>98.83</b>
<b>2018</b>	<b>95.323</b>	<b>89.283</b>	<b>93,66</b>
<b>2017</b>	<b>93.089</b>	<b>81.741</b>	<b>87,81</b>
<b>2016</b>	<b>93.641</b>	<b>84.136</b>	<b>89,85</b>

Sumber/Source: Dinas Kependudukan dan Pencatatan Sipil Kabupaten Sumbawa Barat/Regional Population and Civil Registry Office of Sumbawa Barat Regency



# 04

## SOSIAL DAN KESEJAHTERAAN RAKYAT SOCIAL AND WELFARE

### Taliwang


merupakan kecamatan  
dengan  
kasus kejadian kebakaran  
terbanyak  
selama tahun 2020



Jumlah klien rehabilitasi terbanyak  
pada tahun 2020  
di Lembaga Rehabilitasi  
Kabupaten Sumbawa Barat  
terletak pada  
penduduk usia rentang

**15 - 20 Tahun**

Pada masa awal-awal  
covid19 yaitu bulan **April dan Mei**  
tidak ada yang  
mengunjungi perpustakaan  
umum di Kabupaten  
Sumbawa Barat



# COVID19



**PENJELASAN TEKNIS****TECHNICAL NOTES**

1. **Tidak/belum pernah sekolah** adalah mereka yang tidak pernah atau belum pernah terdaftar dan tidak pernah atau belum pernah aktif mengikuti pendidikan di suatu jenjang pendidikan formal. Termasuk juga yang tamat/belum tamat taman kanak-kanak tetapi tidak melanjutkan ke sekolah dasar.
  2. **Masih bersekolah** adalah mereka yang terdaftar dan aktif mengikuti pendidikan formal dan nonformal (Paket A, B, atau C), baik pendidikan dasar, menengah maupun pendidikan tinggi. Bagi mahasiswa yang sedang cuti dianggap masih bersekolah.
  3. **Tidak bersekolah lagi** adalah mereka yang pernah terdaftar dan aktif mengikuti pendidikan di suatu jenjang pendidikan formal dan nonformal (Paket A, B, atau C), tetapi pada saat pencacahan tidak lagi terdaftar dan tidak aktif mengikuti pendidikan.
  4. **Tamat sekolah** adalah menyelesaikan pelajaran yang ditandai dengan lulus ujian akhir pada kelas atau tingkat terakhir suatu jenjang pendidikan di sekolah negeri maupun swasta dengan mendapatkan tanda tamat belajar/ijazah. Seseorang yang belum mengikuti pelajaran
1. **Not/never attending school** is someone who has never attended or never been registered in a formal education, such as primary, secondary, and tertiary education. Those who just completed kindergarten are considered as never attended school.
  2. **Attending school** is someone who is currently attending primary, secondary, or tertiary education, including package A, package B, or package C. College student who postpones his/her study is considered as attending school.
  3. **Not attending school anymore** is someone who had enrolled and participated in formal and non-formal education in the past including package A, package B, or package C, but currently does not attend school.
  4. **Completed particular level of education** is someone who has completed particular level of education in private or public school and accepting graduation certificate. Someone who has never attended the highest grade but passed the final exam is considered as completed particular level of

pada kelas tertinggi tetapi telah mengikuti ujian akhir dan lulus dianggap tamat sekolah.

**5. Dapat membaca dan menulis** artinya dapat membaca dan menulis kata-kata/kalimat sederhana dengan suatu aksara tertentu.

**6. Jalur Pendidikan di Indonesia** terdiri atas 1) pendidikan formal, 2) pendidikan nonformal, dan 3) pendidikan informal yang ketiganya dapat saling melengkapi dan memperkaya (Undang-Undang No. 20 Tahun 2013 tentang Sistem Pendidikan Nasional).

**7. Jenjang Pendidikan Formal** terdiri atas pendidikan dasar, pendidikan menengah, dan pendidikan tinggi. Jenis pendidikan yang diajarkan mencakup pendidikan umum, kejuruan, akademik, profesi, vokasi, keagamaan, dan khusus.

a. Pendidikan Dasar berbentuk Sekolah Dasar (SD) dan Madrasah Ibtidaiyah (MI) atau bentuk lain yang sederajat serta Sekolah Menengah Pertama (SMP) dan Madrasah Tsanawiyah (MTs), atau bentuk lain yang sederajat.

b. Pendidikan Menengah berbentuk Sekolah Menengah

*education.*

**5. Able to read and write** is the ability to read and write at least a simple sentence in any letter of alphabets.

**6. The Education System in Indonesia** consists of 1) a formal education, 2) non-formal education, and 3) informal education that all three can be complementary and enriching (Law No. 20 Year 2013 about The National Education System).

**7. The Formal Education Level** consists of primary education, secondary education, and high education. The kind of education that taught consists of general education, vocational, academic, professional, religious, and specific education.

a. The Primary Education consists of Elementary School and Islamic Elementary School or other equivalent forms and Junior High School and MTs, or other equivalent forms.

b. The Secondary Education consists of the senior high school, MA,



Atas (SMA), Madrasah Aliyah (MA), Sekolah Menengah Kejuruan (SMK), dan Madrasah Aliyah Kejuruan (MAK), atau bentuk lain yang sederajat.

*Vocational School, and Vocational Madrasah Aliyah, or other equivalent forms.*

- c. Pendidikan Tinggi merupakan jenjang pendidikan setelah pendidikan menengah yang mencakup program pendidikan diploma, sarjana, magister, spesialis, dan doktor yang diselenggarakan oleh perguruan tinggi. Perguruan tinggi dapat berbentuk akademi, politeknik, sekolah tinggi, institut, atau universitas.

- c. *The High Education consists of the education level after the secondary education that consists of diplomas, bachelor, master, specialist, and doctoral degrees that are held by the college. The colleges can be academy, polytechnic, high school, institute, or university.*

**8. Rumah Sakit** adalah tempat pemeriksaan dan perawatan kesehatan, biasanya berada di bawah pengawasan dokter/tenaga medis, yang melayani penderita yang sakit untuk berobat rawat jalan atau rawat inap.

**8. *Hospital*** is a place for health check, usually controlled/supervised by doctors/medical personnel to serve the ill patients to get outpatient or inpatient treatment services.

**9. Rumah Sakit Bersalin** adalah rumah sakit khusus untuk persalinan, dilengkapi pelayanan spesialis pemeriksaan kehamilan, persalinan, rawat inap dan rawat jalan ibu dan anak yang berada di bawah pengawasan dokter spesialis kandungan.

**9. *Maternity Hospital*** is a specialized hospital for childbirth, has specialist inspection service to pregnancy, childbirth, hospitalization and outpatient for mothers and children that is under the supervision of an obstetrician.

**Rumah Bersalin** adalah sarana pelayanan kesehatan dengan izin sebagai rumah bersalin, dilengkapi pelayanan pemeriksaan kehamilan,

***Maternity House*** is health care facility with a license as a maternity house, equipped with prenatal care, childbirth and examination of mothers and children which is

persalinan serta pemeriksaan ibu dan anak yang berada di bawah pengawasan bidan senior.

*under the supervision of a senior midwife.*

**10. Poliklinik** adalah sarana kesehatan yang dipakai untuk pelayanan berobat jalan, biasanya berada di bawah pengawasan dokter/tenaga medis.

**10. Polyclinic** is a health facility in which to get outpatient services, usually under the control of doctor/ medical personnel.

**11. Puskesmas (Pusat Kesehatan Masyarakat)** adalah unit pelaksana teknis dinas kesehatan kabupaten/ kota yang mempunyai fungsi utama sebagai penyelenggara pelayanan kesehatan tingkat pertama. Wilayah kerja puskesmas maksimal adalah satu kecamatan dan untuk dapat menjangkau wilayah kerjanya, puskesmas mempunyai jaringan pelayanan yang meliputi unit Puskesmas Pembantu (Pustu), unit Puskesmas Keliling (Puskel), dan unit bidan desa/komunitas (Peraturan Menteri Kesehatan RI No. 75 Tahun 2014 Tentang Pusat Kesehatan Masyarakat).

**11. Public Health Center (Puskesmas)** is technical implementation unit of regency health department that have the primary function as a first-level health care providers. The working area standard of public health center is one district and to reach their working areas, public health centers have a service network covering subsidiary of public health center, mobile public health center units, and midwife units (Regulation of the Minister of Health of Indonesia Number 75 Year 2014 about Public Health Center).

**12. Apotek** adalah suatu tempat tertentu yang digunakan untuk melakukan pekerjaan kefarmasian, dan penyaluran/ penjualan obat atau bahan farmasi dan perbekalan kesehatan lainnya kepada masyarakat yang dikelola oleh tenaga apoteker (Peraturan Menteri Kesehatan RI No. 1332 Tahun 2002 Tentang Perubahan

**12. Pharmacy** is a specific place that is used for pharmaceutical jobs, and distribution/sale of drugs/ pharmaceuticals and other medical supplies to people that are administered by trained pharmacist (Regulation of the Minister of Health of Indonesia Number 1332 Year 2002 about the Changes of Regulation of the Minister of Health

Atas Peraturan Menteri Kesehatan RI No. 922/MENKES/PER/X/1993 Tentang Ketentuan dan Tata Cara Pemberian Izin Apotek).

of Indonesia Number 922/MENKES/PER/X/1993 about Pro-vision and Procedures for Administration of Licensed Pharmacies).

**13. Imunisasi** adalah memasukkan kuman atau racun penyakit tertentu yang sudah dilemahkan (vaksin) ke dalam tubuh dengan cara disuntik atau diminum (diteteskan dalam mulut) dengan maksud agar terjadi kekebalan tubuh terhadap penyakit tersebut.

**13. Immunization** is putting enervated microbe of a certain disease into human body by injection or drinking (dropping into mouth) to make the body immune to that disease.

**14. Peristiwa tindak pidana (kejahatan) yang dilaporkan** ialah setiap peristiwa yang diterima kepolisian dari laporan masyarakat, atau peristiwa dimana pelakunya tertangkap tangan oleh kepolisian.

**14. Reported crime incidence** includes all criminal cases reported and received by police office, and all crimes caught by police.

**15. Jumlah tindak pidana (kejahatan)** menggambarkan jumlah kasus tindak pidana yang terjadi pada kurun waktu tertentu.

**15. Crime total** refers to the number of criminal cases occurring during a given period.

**16. Risiko penduduk terkena kejahatan per 100.000 penduduk**

**16. Crime rate**

$$= \frac{\text{Jumlah Peristiwa kejahatan tahun } t}{\text{Jumlah penduduk tahun } t} \times 100.000$$

$$= \frac{\text{Number of criminal cases year } t}{\text{Total population year } t} \times 100,000$$

**Risiko penduduk terkena kejahatan per 100.000 penduduk** mengindikasikan peluang penduduk berisiko terkena kejahatan. Biasanya dinyatakan dalam setiap 100.000 penduduk.

**Crime rate** indicates the probability of population exposed to risk of crime, expressed in every 100,000 people.

**17. Selang waktu terjadi kejahatan tahun t**

$$= \frac{365 \times 24 \times 60 \times 60}{\text{Jumlah peristiwa kejahatan tahun } t} \times (\text{detik})$$

**Selang waktu terjadi kejahatan tahun t** mengindikasikan selang waktu terjadinya satu tindak kejahatan dengan kejahatan yang lain.

**18. Persentase penyelesaian kejahatan**

$$= \frac{\text{Jumlah peristiwa kejahatan yang diselesaikan}}{\text{Jumlah peristiwa kejahatan yang dilaporkan}} \times 100\%$$

**Persentase penyelesaian kejahatan** menyatakan persentase penyelesaian kejahatan oleh polisi. Suatu tindak kejahatan dinyatakan sebagai kasus yang selesai di tingkat kepolisian, apabila:

1. berkas perkaranya sudah siap untuk diserahkan atau telah diserahkan kepada kejaksaan;
2. dalam hal delik aduan, pengaduannya dicabut dalam tenggang waktu yang telah ditentukan menurut undang-undang;
3. telah diselesaikan oleh kepolisian berdasarkan azas plichtmatigheid (kewajiban berdasarkan kewenangan hukum);
4. kasus yang dimaksud tidak termasuk kompetensi kepolisian;

**17. Crime clock**

$$= \frac{365 \times 24 \times 60 \times 60}{\text{Number of criminal cases year } t} \times (\text{second})$$

**Crime clock** indicates the time interval of occurrence between one crime to another crime.

**18. Clearance rate**

$$= \frac{\text{Number of cleared criminal cases}}{\text{Number of reported criminal cases}} \times 100\%$$

**Clearance rate** refers to percentage of crime clearance by police. A criminal case is categorized as a cleared case by police, if:

1. all documents are ready to submit or already submitted to justice court;
2. in the case of attense that warrants complaint, the complaint was withdraw within a given period state in the law;
3. the case was cleared by police based on the principle of plichtmatigheid (obligation on the basis of law outhority);
4. the case was not the responsibility of police office;
5. the suspect died;
6. the case was out of date.

5. tersangka meninggal dunia;
6. kasus kadaluwarsa.

**19. Pernikahan/Perkawinan** merupakan ikatan lahir dan batin antara seorang wanita dengan seorang pria sebagai suami istri dengan tujuan membentuk keluarga (rumah tangga) yang bahagia dan kekal berdasarkan Ketuhanan Yang Maha Esa (Undang-Undang Nomor 1 Tahun 1974 tentang Perkawinan Pasal 1).

**20. Pernikahan/Perkawinan** adalah sah, apabila dilakukan menurut hukum masing-masing agamanya dan kepercayaannya itu. Tiap-tiap pernikahan/ perkawinan dicatat menurut peraturan perundang-undangan yang berlaku (Undang-undang Nomor 1 Tahun 1974 tentang Perkawinan Pasal 2). Dalam hal ini, pernikahan untuk yang beragama Islam dianggap sah menurut undang-undang jika tercatat di Kantor Urusan Agama (KUA). Pencatatan perkawinan tersebut dilakukan oleh pegawai pencatat nikah. Dengan demikian, setiap perkawinan harus dilangsungkan di hadapan dan di bawah pengawasan pegawai pencatat nikah. Pernikahan boleh dilakukan di KUA atau di luar KUA (nikah bedolan).

**21. Perceraian** adalah salah satu sebab putusnya perkawinan/ pernikahan yang dapat terjadi

**19. *Marriage*** is a relationship bond between a woman and a man as husband and wife with the aim of forming a happy and long-lasting family based on the trust in God Almighty (Law No. 1/1974 concerning Marriage Article 1).

**20. *Marriage*** is legal if carried out in accordance with the laws of each religion and belief. Each marriage is recorded according to the applicable laws and regulations (Law No. 1/1974 concerning Marriage Article 2). In this case, marriage for Muslims is considered lawful if recorded by Religious Affairs Office (KUA). The registration of the marriage is carried out by the marriage registrar employee. Thus, each marriage must take place before and under the supervision of marriage registrar employee. Marriage can be done in the KUA or outside the KUA.

**21. *Divorce*** is one of the reason causing the end a marriage which can occur by talak (divorce by

karena talak (cerai talak) atau berdasarkan gugatan perceraian (cerai gugat). Undang-Undang Nomor 1 Tahun 1974 tentang Perkawinan Pasal 39 menyatakan: (1) Perceraian hanya dapat dilakukan di depan sidang Pengadilan setelah Pengadilan yang bersangkutan berusaha dan tidak berhasil mendamaikan kedua belah pihak; (2) Untuk melakukan perceraian harus ada cukup alasan bahwa antara suami istri itu tidak akan dapat rukun sebagai suami istri; (3) Tata cara perceraian di depan sidang Pengadilan diatur dalam peraturan perundangan tersebut.

*talak) or divorce petition (divorce by petition). Law No. 1/1974 concerning Marriage Article 39 states: (1) Divorce can only be carried out in front of the Court of Justice after the Court has tried and has not succeeded in reconciling the two parties; (2) There must be enough reason that the husband and wife will not be able to get along well as husband and wife; (3) The procedure for divorce in front of the court sessions is regulated in laws and regulations.*

22. Data pernikahan dan perceraian yang tersedia dalam publikasi ini hanya mencakup pernikahan dan perceraian untuk yang beragama Islam. Data pernikahan diperoleh dari Kementerian Agama Kabupaten Sumbawa Barat. Sementara data perceraian diperoleh dari Pengadilan Agama Kabupaten Sumbawa Barat.

22. *The marriage and divorce data presented in this publication only inclusive of Muslims. The marriage data was obtained from the Ministry of Religious Affair of the Sumbawa Barat Regency. Meanwhile, divorce data was obtained from the Religious Justice of the Sumbawa Barat Regency.*

23. **Perkara cerai talak** adalah permohonan seorang suami yang beragama Islam yang akan menceraikan istrinya kepada Pengadilan untuk mengadakan sidang guna menyaksikan ikrar talak. Permohonan diajukan kepada Pengadilan yang daerah hukumnya meliputi tempat kediaman termohon, kecuali

23. **Case of divorce by talak** is a divorce application from a Muslim husband who will divorce his wife before the Court with court hearing to witness the pledge of divorce. The application is filed to the Court which jurisdiction of the court covers the defendant's residence, except if the defendant intentionally leaves the determined residence without

apabila termohon dengan sengaja meninggalkan tempat kediaman yang ditentukan bersama tanpa izin pemohon (Undang-Undang Nomor 7 Tahun 1989 tentang Peradilan Agama Pasal 66 Ayat 1 dan 2).

*applicant's permission (Law No. 7/1989 concerning Religious Courts Article 66 Paragraphs 1 and 2).*

24. Data cerai talak yang tersedia dalam publikasi ini adalah jumlah perkara perceraian yang permohonannya diajukan oleh pihak suami yang telah diputus oleh Pengadilan (bukan jumlah perkara perceraian yang baru diterima oleh Pengadilan).
24. *Divorce by talak data available in this publication are the number of divorce cases which applications were filed by the husband and has been decided by the Court (not the number of divorce cases were recently received by the Court).*
25. Faktor-faktor penyebab terjadinya perceraian antara lain:
- pasangan berbuat **zina**;
  - pasangan menjadi **pemabuk** yang sulit disembuhkan;
  - pasangan berbuat **madat** atau mabuk karena obat-obatan seperti narkoba;
  - pasangan menjadi **penjudi** yang sulit disembuhkan;
  - salah satu pihak meninggalkan pihak lain** selama 2 (dua) tahun berturut-turut tanpa izin pihak lain dan tanpa alasan yang jelas dan benar, artinya salah satu pihak dengan sadar dan sengaja meninggalkan pihak lain;
  - pasangan **dihukum penjara** selama 5 (lima) tahun atau lebih setelah perkawinan dilangsungkan;
  - pasangan melakukan **poligami**;
25. *Factors that cause divorce include:*
- the spouse commit **adultery**;*
  - the spouse committed **alcohol abuse** that are hard to cure;*
  - the spouse committed **drug abuse**;*
  - the spouse become **gambler** that are hard to cure;*
  - spousal abandonment** for 2 (two) consecutive years without the permission of the other spouse and clear reason, ie. one of the spouses consciously and intentionally leaves the other spouse;*
  - the spouse was **incarcerated** for 5 (five) years or more after marriage is held;*
  - the spouse do **polygamy**;*

- h. terjadi **kekerasan dalam rumah tangga**, yakni pasangan bertindak kejam dan suka menganiaya;
  - i. pasangan tidak dapat menjalankan kewajibannya sebagai suami/istri karena **cacat badan** atau penyakit yang dideritanya;
  - j. antara suami dan istri **terjadi perselisihan dan pertengkaran terus menerus** tanpa ada kemungkinan untuk rukun kembali;
  - k. antara suami dan istri selama dalam perkawinan tidak saling mencintai dan terjadi ketidakharmonisan dalam rumah tangga karena perkawinan yang dilakukan atas dasar paksaan dari orang lain misal orang tua atau saudara (**kawin paksa**);
  - l. pasangan beralih agama atau **murtad** yang mengakibatkan ketidakrukunan dalam keluarga;
  - m. terjadi ketidakharmonisan dalam rumah tangga karena masalah finansial/**ekonomi** misal suami tidak bekerja atau tidak memberi nafkah kepada istri dan anak, istri berpenghasilan lebih besar dari suami, dan lain sebagainya.
- h. **domestic violence**, ie. the spouse acts cruel and abusive;
  - i. the spouse cannot carry out the obligation as a husband/wife because of **physical disability** or illness;
  - j. there are **constant arguing** between husband and wife without the possibility of reconciliation;
  - k. husband and wife do not love each other during the marriage and there is disharmony in their family life because the marriage was carried out on the basis of coercion from other people such as parents or relatives (**forced marriage**);
  - l. the spouse change his/her religion or become **apostate** which causes family disharmony;
  - m. there is disharmony in family life due to **financial problems**, for example: the husband does not work or provide a living for his wife and children, the wife earns more income than her husband, and so on.

**26. Bencana** adalah peristiwa atau rangkaian peristiwa yang mengancam dan mengganggu

**26. Disaster** is an events or sequences of events that threaten and disrupt the lives and livelihoods of people



kehidupan dan penghidupan masyarakat yang disebabkan, baik oleh faktor alam dan atau faktor non alam maupun faktor manusia sehingga mengakibatkan timbulnya korban jiwa, kerusakan lingkungan, kerugian harta benda, dan dampak psikologis.

*caused by natural factors and/or non-natural factors and human factors that result in casualties, environmental damage, property losses, and psychological impacts.*

- 27. Bencana alam** adalah bencana yang diakibatkan oleh peristiwa atau serangkaian peristiwa yang disebabkan oleh alam antara lain berupa gempa bumi, tsunami, gunung meletus, banjir, kekeringan, angin topan, dan tanah longsor.
- 27. *Natural disasters*** are disasters caused by events or a series of events caused by nature including earthquakes, tsunamis, volcanic eruptions, floods, droughts, hurricanes, and landslides.
- 28. Kejadian Bencana** adalah peristiwa bencana yang terjadi dan dicatat berdasarkan tanggal kejadian, lokasi, jenis bencana, korban dan ataupun kerusakan. Jika terjadi bencana pada tanggal yang sama dan melanda lebih dari satu wilayah, maka dihitung sebagai satu kejadian.
- 28. *Disaster events*** are catastrophic events that occur and are recorded based on the date of the incident, location, type of disaster, victim and/or damage. If a disaster occurs on the same date and hits more than one region, it is counted as one event.
- 29. Gempa bumi** adalah getaran atau guncangan yang terjadi di permukaan bumi yang disebabkan oleh tumbukan antar lempeng bumi, patahan aktif, aktivitas gunung api, atau runtuh batuan.
- 29. *Earthquakes*** are vibrations or shocks that occur on the surface of the earth caused by collisions between the earth's plates, active faults, volcanic activity, or rock debris.
- 30. Letusan gunung api** adalah bagian dari aktivitas vulkanik yang dikenal dengan istilah "erupsi". Bahaya letusan gunung api dapat
- 30. *Volcanic eruptions*** are part of volcanic activity known as "eruption". The danger of volcanic eruptions can be hot clouds,

berupa awan panas, lontaran material (pijar), hujan abu lebat, lava, gas racun, tsunami, dan banjir lahar.

*material throws (incandescent), heavy ash rain, lava, poison gas, tsunamis, and lava floods.*

**31. Tsunami** adalah serangkaian gelombang ombak laut raksasa yang timbul karena adanya pergeseran di dasar laut akibat gempa bumi.

**31. Tsunamis** are a series of giant ocean waves that arise due to a shift in the seabed due to an earthquake.

**32. Tanah longsor** adalah salah satu jenis gerakan massa tanah atau batuan, ataupun percampuran keduanya, menuruni atau keluar lereng akibat terganggunya kestabilan tanah atau batuan penyusun lereng.

**32. Landslides** are one type of land mass movement or rock, or a mixture of both, down or out of the slope due to disruption of soil stability or rock slope constituents.

**33. Banjir** adalah peristiwa atau keadaan dengan terendamnya suatu daerah atau daratan karena volume air yang meningkat.

**33. Flood** is an event or situation where an area or land is submerged due to the increasing volume of water.

**34. Kekeringan** adalah ketersediaan air yang jauh di bawah kebutuhan air untuk kebutuhan hidup, pertanian, kegiatan ekonomi, dan lingkungan. Adapun yang dimaksud kekeringan di bidang pertanian adalah kekeringan yang terjadi di lahan pertanian yang ada tanaman (padi, jagung, kedelai, dan lain-lain) yang sedang dibudidayakan.

**34. Drought** is the availability of water that is far below the water needs for living needs, agriculture, economic activities, and the environment. The definition of drought in agriculture is drought that occurs in existing agricultural land crops (rice, corn, soybeans, and others) that are being cultivated.

**35. Kebakaran hutan dan lahan** adalah suatu keadaan dengan hutan dan lahan dilanda api, sehingga mengakibatkan

**35. Forest and land fires** are a situation in which forests and land are hit by fire, resulting in damage to forests and land which

kerusakan hutan dan lahan yang menimbulkan kerugian ekonomis dan atau nilai lingkungan. Kebakaran hutan dan lahan seringkali menyebabkan bencana asap yang dapat mengganggu aktivitas dan kesehatan masyarakat sekitar.

*results in economic losses and/or environmental values. Forest and land fires often cause smoke disasters that can disrupt the activities and health of surrounding communities.*

**36. Angin puting beliung** adalah angin kencang yang datang secara tiba-tiba, mempunyai pusat, bergerak melingkar menyerupai spiral dengan kecepatan 40–50 km/jam hingga menyentuh permukaan bumi dan akan hilang dalam waktu singkat (3–5 menit).

**36. Tornado** is a strong wind that comes suddenly, has a center, moves circularly like a spiral with a speed of 40-50 km/hour to touch the surface of the earth and will disappear in a short time (3–5 minutes).

**37. Gelombang pasang** adalah gelombang tinggi yang ditimbulkan karena efek terjadinya siklon tropis di sekitar wilayah Indonesia dan berpotensi kuat menimbulkan bencana alam. Indonesia bukan daerah lintasan siklon tropis tetapi keberadaan siklon tropis akan memberikan pengaruh kuat terjadinya angin kencang, gelombang tinggi disertai hujan deras.

**37. Tidal waves** are high waves caused by the effects of tropical cyclones around the territory of Indonesia and have the potential to cause natural disasters. Indonesia is not an area of tropical cyclone trajectory but the existence of tropical cyclones will have a strong influence on strong winds, high waves accompanied by heavy rain.

**38. Abrasi** adalah proses pengikisan pantai oleh tenaga gelombang laut dan arus laut yang bersifat merusak. Abrasi biasanya disebut juga erosi pantai. Kerusakan garis pantai akibat abrasi ini dipicu oleh terganggunya keseimbangan alam daerah pantai tersebut.

**38. Abrasion** is the process of eroding the coast by destructive ocean waves and ocean currents. Abrasion is usually referred to as coastal erosion. Damage to the coastline due to abrasion was triggered by the disruption of the natural balance of the coastal area.

Walaupun abrasi bisa disebabkan oleh gejala alami, namun manusia sering disebut sebagai penyebab utama abrasi.

*Although abrasion can be caused by natural symptoms, humans are often referred to as the main cause of abrasion.*

**39. Korban** adalah orang/ sekelompok orang yang mengalami dampak buruk akibat bencana, seperti kerusakan dan atau kerugian harta benda, penderitaan dan atau kehilangan jiwa. Korban dapat dipilah berdasarkan klasifikasi korban meninggal, hilang, luka/sakit, menderita dan mengungsi.

**39. Victims** are people/groups of people who experience adverse effects due to disasters, such as damage and/or loss of property, suffering and or loss of life. Victims can be sorted according to the classification of dead, lost, injured/sick, suffering and displaced victims.

**40. Korban meninggal** adalah orang yang dilaporkan tewas atau meninggal dunia akibat bencana.

**40. Fatality** is a person reported killed or death in the wake of a disaster.

**41. Korban hilang** adalah orang yang dilaporkan hilang atau tidak ditemukan atau tidak diketahui keberadaannya setelah terjadi bencana.

**41. Missing person** is a person reported missing or who cannot be located or who cannot be accounted for in the wake of a disaster.

**42. Korban luka/sakit** adalah orang yang mengalami luka-luka atau sakit, dalam keadaan luka ringan, maupun luka parah/berat, baik yang berobat jalan maupun rawat inap.

**42. Casualty** is a person suffering injury or illness, in a state of light injury or heavy injury, which in undergoing treatment as either an outpatient or inpatient.

**43. Penderita/terdampak** adalah orang atau sekelompok orang yang menderita akibat dampak buruk bencana, seperti kerusakan dan atau kerugian harta benda, namun masih dapat menempati tempat tinggalnya.

**43. Affected** is a person or group of people who suffer from the adverse effects of a disaster, such as damage and/or loss of property, but can still occupy their place of residence.

- 44. Pengungsi** adalah orang/ sekelompok orang yang terpaksa atau dipaksa keluar dari tempat tinggalnya ke tempat yang lebih aman dalam upaya menyelamatkan diri/jiwa untuk jangka waktu yang belum pasti sebagai akibat dampak buruk bencana.
- 44. Evacuated** are people/groups of people who are forced or forced to leave their place of residence in a safer place in an effort to save themselves/soul for a period of time that is uncertain as a result of the adverse effects of the disaster.
- 45. Rusak berat** adalah kriteria kerusakan yang mengakibatkan bangunan roboh atau sebagian besar komponen struktur rusak.
- 45. Severely damaged** is the criteria of damage that resulted most buildings collapsed or damaged its structural components.
- 46. Rusak sedang** adalah kriteria kerusakan yang mengakibatkan sebagian kecil komponen struktur rusak dan komponen penunjang rusak, tetapi bangunan masih tetap berdiri.
- 46. Damaged** is the criteria of damage that resulted defective fraction of structural components and supporting components damaged, but the building still stands.
- 47. Rusak ringan** adalah kriteria kerusakan yang mengakibatkan sebagian komponen struktur retak (struktur masih bisa digunakan) dan bangunan masih tetap berdiri.
- 47. Lightly damaged** is the criteria of damage that resulted partially cracked structural components, but the structure still can be used and the building still stands.
- 48.** Untuk mengukur kemiskinan, BPS menggunakan konsep kemampuan memenuhi kebutuhan dasar (*basic needs approach*). Dengan pendekatan ini, kemiskinan dipandang sebagai ketidakmampuan dari sisi ekonomi untuk memenuhi kebutuhan dasar makanan dan bukan makanan yang diukur dari
- 48.** To measure poverty, BPS-Statistics Indonesia has used the concept of basic needs approach. Therefore, poverty is viewed as economic inability to fulfill food and nonfood basic needs which are measured by consumption/expenditure. The method used is calculating poverty line, which consists of two components, that are Food Poverty

sisi pengeluaran. Metode yang digunakan adalah menghitung Garis Kemiskinan (GK), yang terdiri dari dua komponen, yaitu Garis Kemiskinan Makanan (GKM) dan Garis Kemiskinan Non-Makanan (GKNM).

**49. Penduduk miskin** adalah penduduk yang memiliki rata-rata pengeluaran per kapita per bulan di bawah Garis Kemiskinan.

**50. Garis Kemiskinan Makanan (GKM)** merupakan nilai pengeluaran kebutuhan minimum makanan yang disetarakan dengan 2.100 kkalori per kapita per hari. **Garis Kemiskinan Non-Makanan (GKNM)** adalah kebutuhan minimum untuk perumahan, sandang, pendidikan, kesehatan, dan kebutuhan dasar lainnya.

51. Ukuran Kemiskinan

**a. Head Count Index (HCI- $P_0$ )** adalah persentase penduduk miskin yang berada di bawah Garis Kemiskinan (GK).

**b. Indeks Kedalaman Kemiskinan (Poverty Gap Index- $P_1$ )** merupakan ukuran rata-rata kesenjangan pengeluaran masing-masing penduduk miskin terhadap garis kemiskinan. Semakin tinggi nilai indeks, semakin jauh rata-rata pengeluaran penduduk dari garis kemiskinan.

*Line (FPL) and Non-Food Poverty Line (NFPL).*

**49. A person whose expenditure per capita per month is below the poverty line is considered to be poor.**

**50. The Food Poverty Line refers to the daily minimum requirement of 2,100 kcal per capita per day. The Non-Food Poverty Line refers to the minimum requirement for household necessities for clothing, education, health, and other basic individual needs.**

51. Poverty Measures

**a. Head Count Index (HCI- $P_0$ )** simply measures the percentage of the population that is counted as poor, often denoted by  $P_0$ .

**b. Poverty Gap Index- $P_1$**  measures the extent to which individuals fall below the poverty line (the poverty gaps) as a proportion of the poverty line. Higher value of the index shows that the gap between average expenditure of the poor and the poverty line is wider.

c. **Indeks Keparahan Kemiskinan** (*Poverty Severity Index- $P_2$* ) memberikan gambaran mengenai penyebaran pengeluaran di antara penduduk miskin. Semakin tinggi nilai indeks, semakin tinggi ketimpangan pengeluaran di antara penduduk miskin.

c. **Poverty Severity Index- $P_2$**  describes inequality among the poor. Higher value of the index shows that inequality among the poor is higher.

**52. Indeks Pembangunan Manusia (IPM)** adalah ukuran ringkas rata-rata capaian/keberhasilan dimensi utama pembangunan manusia, yaitu: umur panjang dan hidup sehat, mempunyai pengetahuan, dan memiliki standar hidup yang layak.

**52. The Human Development Index (HDI)** is a summary measure of average achievement in key dimensions of human development: a long and healthy life, being knowledgeable, and have a decent standard of living.

53. Umur panjang dan hidup sehat digambarkan oleh angka harapan hidup saat lahir ( $e_0$ ), yaitu jumlah tahun yang diharapkan dapat ditempuh oleh bayi yang baru lahir untuk hidup dengan asumsi bahwa pola angka kematian menurut umur pada saat kelahiran sama sepanjang usia bayi. Pengetahuan diukur melalui indikator rata-rata lama sekolah dan harapan lama sekolah. Rata-rata lama sekolah adalah rata-rata lamanya (tahun) penduduk usia 25 tahun ke atas dalam menjalani pendidikan formal. Harapan lama sekolah didefinisikan sebagai lamanya (tahun) sekolah yang diharapkan akan dirasakan oleh anak pada umur tertentu di masa mendatang. Standar

53. A long and healthy life is measured by life expectancy at birth ( $e_0$ ) that is defined as the number of years a newborn infant could expect to live if prevailing patterns of age-specific mortality rates at the time of birth were to stay the same throughout the infant's life. Knowledge is measured by mean years of schooling and expected years of schooling. Mean years of schooling is the average number of years education received by people ages 25 and older in their lifetime based on education attainment levels of the population converted into years of schooling based on theoretical durations of each level of education attended. Then, expected years of schooling is defined as the number of years schooling that a child of school entrance age can expect to receive if prevailing patterns of age-specific enrolment rates were to stay the same throughout the

hidup yang layak digambarkan oleh pengeluaran per kapita disesuaikan, yang ditentukan dari nilai pengeluaran per kapita dan paritas daya beli.

*child's life. Decent standard of living is measured by consumption per capita indicator that is calculated using consumption per capita and purchasing power parity.*

54. IPM adalah rata-rata geometrik dari indeks tiga dimensi:

54. *The HDI is the geometric mean of the three dimensional indices:*

$$IPM = (I_{\text{kesehatan}} \times I_{\text{pendidikan}} \times I_{\text{pengeluaran}})^{1/3}$$

$$HDI = (I_{\text{health}} \times I_{\text{education}} \times I_{\text{income}})^{1/3}$$

<https://sumbawabaratkab.bps.go.id>



**ULASAN**

Indeks pembangunan manusia (IPM) merupakan salah satu alat yang digunakan untuk mengukur kualitas hidup penduduk suatu wilayah. IPM digunakan secara internasional dan merupakan alat untuk mengklasifikasikan tingkat kemajuan suatu negara. Salah satu indikator yang digunakan untuk menghitung indeks pembangunan manusia adalah indikator lama sekolah dan angka melek huruf.

Pendidikan sangat berkaitan dengan peningkatan kualitas sumber daya manusia. Pemerintah Kabupaten Sumbawa Barat terus berusaha memenuhi kebutuhan dasar pendidikan masyarakatnya dengan menyediakan sarana dan prasarana pendidikan. Mulai dari gedung sekolah, guru hingga kelengkapan belajar mengajar. Pada tahun 2020 tercatat 112 sekolah tingkat TK/RA, 114 sekolah tingkat SD/Mi, 45 sekolah tingkat SMP/MTs, 22 sekolah tingkat SMA/SMK/MA, 1 Sekolah Luar Biasa (SLB) dan 1 Universitas.

Selain itu, bidang kesehatan juga sangat penting dalam meningkatkan kualitas sumber daya manusia. Fasilitas kesehatan yang ada di Kabupaten Sumbawa Barat diantaranya Puskesmas yang tersebar disetiap kecamatan, Rumah Sakit Umum yang berada di Kecamatan Taliwang, dan fasilitas pendukung lainnya.

**DESCRIPTION**

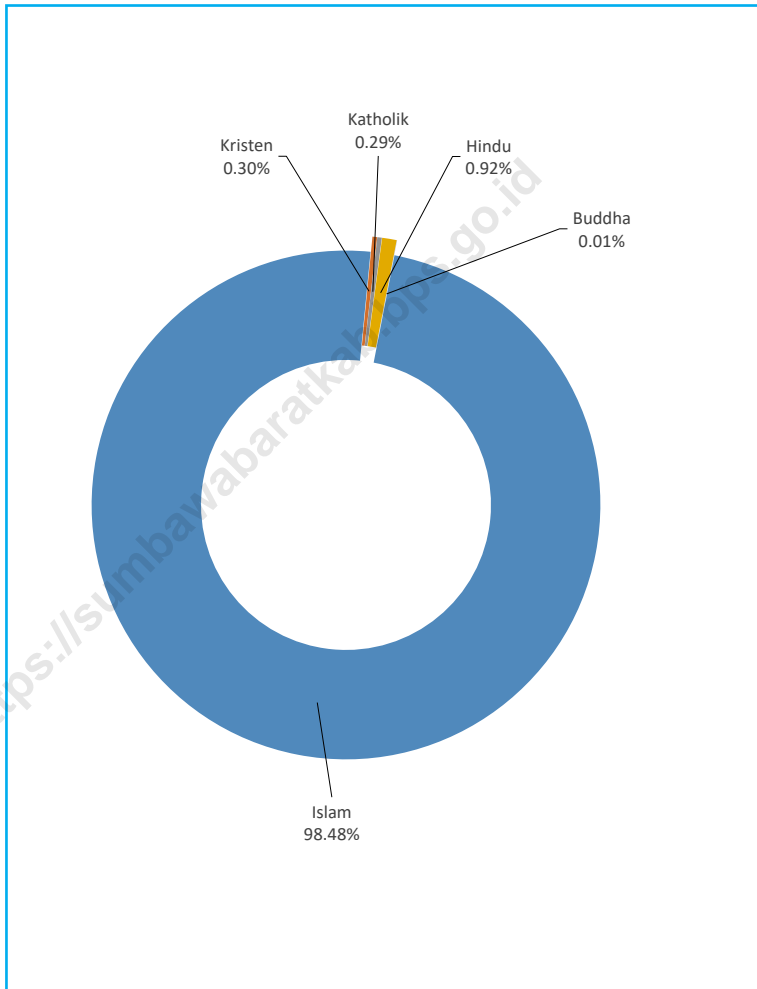
*Human development index (HDI) is one of the tool that used to measure life quality of resident in district. HDI is used internationally and one of the tool to clarify the development progress in the country. One of the indicators that used to calculate human development index is the time of study in school and literacy numbers.*

*The educations are correlated with the development of human development index quality. Sumbawa Barat regional government has been keep trying to fulfill basic education needs of the people with provide educational facilities and infrastructures. Start from school building, teacher, until the completeness of teaching and learning. In 2020, noted that there are 112 kindergartens, 114 elementary schools, 45 junior high schools, 22 senior high schools, 1 extraordinary school, and 1 university.*

*Other than that, health section is also important to increase human development index quality. The existing health facilities in Sumbawa Barat regency are public health center which is spread out in every sub-districts, General hospital that is allocated in Taliwang sub-district, and another facilities.*

**Gambar** 4.1  
**Figures**

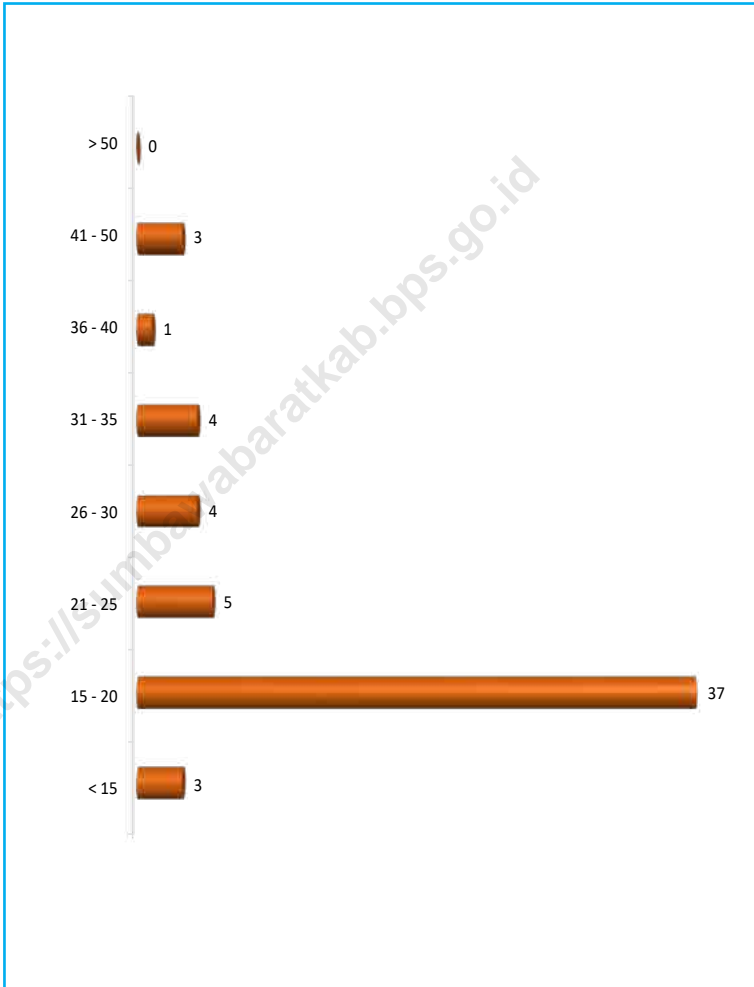
**Persentase Penduduk Menurut Agama yang Dianut di Kabupaten Sumbawa Barat, 2020**  
**Percentage of Population by Religion in Sumbawa Barat Regency, 2020**



Sumber/Source : Dinas Kependudukan dan Pencatatan Sipil Kabupaten Sumbawa Barat  
Regional Population and Civil Registry Office of Sumbawa Barat Regency

**Gambar** 4.2  
**Figures**

**Jumlah Klien Rehabilitasi di Lembaga Rehabilitasi  
Kabupaten Sumbawa Barat Menurut Kelompok Umur,  
2020**  
*Number of Rehabilitation Clients in Sumbawa Barat  
Regency by Age Group, 2020*



Sumber/Source : Badan Narkotika Nasional Kabupaten Sumbawa Barat  
*National Narcotics Agency of Sumbawa Barat Regency*

#### 4.1 PENDIDIKAN EDUCATION

**Tabel**  
**Table** 4.1.1

**Jumlah Sekolah, Guru, dan Murid Taman Kanak-Kanak (TK) di Bawah Kementerian Pendidikan dan Kebudayaan Menurut Kecamatan di Kabupaten Sumbawa Barat, 2019/2020 dan 2020/2021**  
**Number of Schools, Teachers, and Pupils in Kindergarten Under The Ministry of Education and Culture by Subdistrict in Sumbawa Barat Regency, 2019/2020 dan 2020/2021**

Kecamatan Subdistrict	Sekolah/Schools					
	Negeri/Public		Swasta/Private		Jumlah/Total	
	2019/2020	2020/2021	2019/2020	2020/2021	2019/2020	2020/2021
(1)	(2)	(3)	(4)	(5)	(6)	(7)
Sekongkang	2	2	7	8	9	10
Jereweh	1	1	6	6	7	7
Maluk	1	1	6	7	7	8
Taliwang	8	8	28	25	36	33
Brang Ene	2	2	5	5	7	7
Brang Rea	7	7	9	8	16	15
Seteluk	2	2	15	17	17	19
Poto Tano	5	5	2	2	7	7
<b>Sumbawa Barat</b>	<b>28</b>	<b>28</b>	<b>78</b>	<b>78</b>	<b>106</b>	<b>106</b>

Lanjutan Tabel/*Continued Table 4.1.1*

Kecamatan Subdistrict	Guru <sup>1</sup> /Teachers <sup>1</sup>					
	Negeri/Public		Swasta/Private		Jumlah/Total	
	2019/2020	2020/2021	2019/2020	2020/2021	2019/2020	2020/2021
(1)	(8)	(9)	(10)	(11)	(12)	(13)
Sekongkang	6	13	14	33	20	46
Jereweh	8	14	16	30	24	44
Maluk	4	7	21	34	25	41
Taliwang	47	112	84	171	131	283
Brang Ene	6	17	12	25	18	42
Brang Rea	34	64	29	38	63	102
Seteluk	8	28	54	88	62	116
Poto Tano	18	36	4	8	22	44
<b>Sumbawa Barat</b>	<b>131</b>	<b>291</b>	<b>234</b>	<b>427</b>	<b>365</b>	<b>718</b>

Lanjutan Tabel/*Continued Table 4.1.1*

Kecamatan Subdistrict	Murid/Students					
	Negeri/Public		Swasta/Private		Jumlah/Total	
	2019/2020	2020/2021	2019/2020	2020/2021	2019/2020	2020/2021
(1)	(14)	(15)	(16)	(17)	(18)	(19)
Sekongkang	92	85	218	294	310	379
Jereweh	128	103	280	276	408	379
Maluk	103	78	326	277	429	355
Taliwang	695	638	1.311	1.254	2.006	1.892
Brang Ene	95	83	195	188	290	271
Brang Rea	366	326	334	260	700	586
Seteluk	130	125	726	727	856	852
Poto Tano	258	244	77	75	335	319
<b>Sumbawa Barat</b>	<b>1.867</b>	<b>1.682</b>	<b>3.467</b>	<b>3.351</b>	<b>5.334</b>	<b>5.033</b>

Catatan/Note: <sup>1</sup> Jumlah guru termasuk kepala sekolah dan guru/*The total of teachers including headmaster and teacher*

Sumber/Source: Kementerian Pendidikan dan Kebudayaan, Data Semester Ganjil/*Ministry of Educations and Culture, Odd Semester Data*

**Tabel**  
**Table** 4.1.2**Jumlah Sekolah, Guru, dan Murid Raudatul Athfal (RA)  
di Bawah Kementerian Agama Menurut Kecamatan di  
Kabupaten Sumbawa Barat, 2019/2020 dan 2020/2021**  
**Number of Schools, Teachers, and Pupils in Raudatul Athfal  
(RA) Under The Ministry of Religious Affairs by Subdistrict in  
Sumbawa Barat Regency, 2019/2020 dan 2020/2021**

Kecamatan Subdistrict	Sekolah/Schools		Guru/Teachers		Murid/Pupils	
	2019/2020	2020/2021	2019/2020	2020/2021	2019/2020	2020/2021
(1)	(2)	(3)	(4)	(5)	(6)	(7)
Sekongkang	1	1	7	5	45	45
Jereweh	-	-	-	-	-	-
Maluk	1	1	5	5	13	29
Taliwang	3	3	21	24	158	209
Brang Ene	-	-	-	-	-	-
Brang Rea	-	-	-	-	-	-
Seteluk	1	1	4	4	27	20
Poto Tano	-	-	-	-	-	-
<b>Sumbawa Barat</b>	<b>6</b>	<b>6</b>	<b>37</b>	<b>38</b>	<b>243</b>	<b>303</b>

Sumber/Source: Kementerian Agama, EMIS, data semester ganjil/ Ministry of Religious Affairs, EMIS, odd semester

**Tabel**  
**Table** 4.1.3

**Jumlah Sekolah, Guru, dan Murid Sekolah Dasar (SD)  
di Bawah Kementerian Pendidikan dan Kebudayaan  
Menurut Kecamatan di Kabupaten Sumbawa Barat,  
2019/2020 dan 2020/2021**  
*Number of Schools, Teachers, and Pupils in Primary Schools  
Under The Ministry of Education and Culture by Subdistrict  
in Sumbawa Barat Regency, 2019/2020 dan 2020/2021*

Kecamatan Subdistrict	Sekolah/Schools					
	Negeri/Public		Swasta/Private		Jumlah/Total	
	2019/2020	2020/2021	2019/2020	2020/2021	2019/2020	2020/2021
(1)	(2)	(3)	(4)	(5)	(6)	(7)
Sekongkang	8	8	3	3	11	11
Jereweh	7	7	-	-	7	7
Maluk	6	6	2	2	8	8
Taliwang	25	25	7	7	32	32
Brang Ene	7	7	-	-	7	7
Brang Rea	12	12	-	-	12	12
Seteluk	14	14	2	2	16	16
Poto Tano	11	11	-	-	11	11
<b>Sumbawa Barat</b>	<b>90</b>	<b>90</b>	<b>14</b>	<b>14</b>	<b>104</b>	<b>104</b>



Lanjutan Tabel/Continued Table 4.1.3

Kecamatan Subdistrict	Guru <sup>1</sup> /Teachers <sup>1</sup>					
	Negeri/Public		Swasta/Private		Jumlah/Total	
	2019/2020	2020/2021	2019/2020	2020/2021	2019/2020	2020/2021
(1)	(8)	(9)	(10)	(11)	(12)	(13)
Sekongkang	77	73	26	19	103	92
Jereweh	80	83	-	-	80	83
Maluk	76	82	27	27	103	109
Taliwang	348	376	56	84	404	460
Brang Ene	65	75	-	-	65	75
Brang Rea	129	135	-	-	129	135
Seteluk	171	171	13	14	184	185
Poto Tano	112	112	-	-	112	112
<b>Sumbawa Barat</b>	<b>1.058</b>	<b>1.107</b>	<b>122</b>	<b>144</b>	<b>1.180</b>	<b>1.251</b>

Lanjutan Tabel/Continued Table 4.1.3

Kecamatan Subdistrict	Murid/Students					
	Negeri/Public		Swasta/Private		Jumlah/Total	
	2019/2020	2020/2021	2019/2020	2020/2021	2019/2020	2020/2021
(1)	(14)	(15)	(16)	(17)	(18)	(19)
Sekongkang	1.010	990	239	258	1.249	1.248
Jereweh	1.333	1.323	-	-	1.333	1.323
Maluk	1.405	1.345	323	330	1.728	1.675
Taliwang	5.745	5.581	673	755	6.418	6.336
Brang Ene	741	746	-	-	741	746
Brang Rea	1.834	1.903	-	-	1.834	1.903
Seteluk	2.207	2.204	95	138	2.302	2.342
Poto Tano	1.429	1.477	-	-	1.429	1.477
<b>Sumbawa Barat</b>	<b>15.704</b>	<b>15.569</b>	<b>1.330</b>	<b>1.481</b>	<b>17.034</b>	<b>17.050</b>

Catatan/Note: <sup>1</sup> Jumlah guru termasuk kepala sekolah dan guru/The total of teachers including headmaster and teacher

Sumber/Source: Kementerian Pendidikan dan Kebudayaan, Data Semester Ganjil/Ministry of Educations and Culture, Odd Semester Data

**Tabel**  
**Table** 4.1.4

**Jumlah Sekolah, Guru, dan Murid Madrasah Ibtidaiyah (MI) di Bawah Kementerian Agama Menurut Kecamatan Menurut Kecamatan di Kabupaten Sumbawa Barat, 2019/2020 dan 2020/2021**  
***Number of Schools, Teachers, and Pupils in Madrasah Ibtidaiyah (MI) Under The Ministry of Religious Affairs by Subdistrict in Sumbawa Barat Regency, 2019/2020 dan 2020/2021***

Kecamatan Subdistrict	Sekolah/Schools		Guru/Teachers		Murid/Pupils	
	2019/2020	2020/2021	2019/2020	2020/2021	2019/2020	2020/2021
(1)	(2)	(3)	(4)	(5)	(6)	(7)
Sekongkang	1	1	12	9	76	82
Jereweh	-	-	-	-	-	-
Maluk	2	2	20	25	96	90
Taliwang	4	4	42	72	780	881
Brang Ene	-	-	-	-	-	-
Brang Rea	1	1	16	11	105	104
Seteluk	1	1	11	11	69	64
Poto Tano	1	1	13	13	83	90
<b>Sumbawa Barat</b>	<b>10</b>	<b>10</b>	<b>114</b>	<b>141</b>	<b>1.209</b>	<b>1.311</b>

Sumber/Source: Kementerian Agama, EMIS, data semester ganjil/ Ministry of Religious Affairs, EMIS, odd semester

**Tabel**  
**Table** 4.1.5

**Jumlah Sekolah, Guru, dan Murid Sekolah Menengah Pertama (SMP) di Bawah Kementerian Pendidikan dan Kebudayaan Menurut Kecamatan di Kabupaten Sumbawa Barat, 2019/2020 dan 2020/2021**  
**Number of Schools, Teachers, and Pupils in Junior High Schools Under The Ministry of Education and Culture by Subdistrict in Sumbawa Barat Regency, 2019//2020 dan 2020/2021**

Kecamatan Subdistrict	Sekolah/Schools					
	Negeri/Public		Swasta/Private		Jumlah/Total	
	2019/2020	2020/2021	2019/2020	2020/2021	2019/2020	2020/2021
(1)	(2)	(3)	(4)	(5)	(6)	(7)
Sekongkang	3	3	1	1	4	4
Jereweh	2	2	-	-	2	2
Maluk	1	1	2	2	3	3
Taliwang	7	7	1	2	8	9
Brang Ene	2	2	-	-	2	2
Brang Rea	4	4	-	-	4	4
Seteluk	5	5	-	-	5	5
Poto Tano	5	5	-	-	5	5
<b>Sumbawa Barat</b>	<b>29</b>	<b>29</b>	<b>4</b>	<b>5</b>	<b>33</b>	<b>34</b>

Lanjutan Tabel/*Continued Table* 4.1.5

Kecamatan Subdistrict	Guru <sup>1</sup> /Teachers <sup>1</sup>					
	Negeri/Public		Swasta/Private		Jumlah/Total	
	2019/2020	2020/2021	2019/2020	2020/2021	2019/2020	2020/2021
(1)	(8)	(9)	(10)	(11)	(12)	(13)
Sekongkang	46	43	10	10	56	53
Jereweh	40	43	-	-	40	43
Maluk	27	26	14	14	41	40
Taliwang	207	210	8	17	215	227
Brang Ene	40	36	-	-	40	36
Brang Rea	93	99	-	-	93	99
Seteluk	129	134	-	-	129	134
Poto Tano	85	97	-	-	85	97
<b>Sumbawa Barat</b>	<b>667</b>	<b>688</b>	<b>32</b>	<b>41</b>	<b>699</b>	<b>729</b>

Lanjutan Tabel/*Continued Table 4.1.5*

Kecamatan Subdistrict	Murid/Students					
	Negeri/Public		Swasta/Private		Jumlah/Total	
	2019/2020	2020/2021	2019/2020	2020/2021	2019/2020	2020/2021
(1)	(14)	(15)	(16)	(17)	(18)	(19)
Sekongkang	316	300	50	37	366	337
Jereweh	405	417	-	-	405	417
Maluk	385	394	137	182	522	576
Taliwang	1.693	1.824	40	52	1.733	1.876
Brang Ene	199	221	-	-	199	221
Brang Rea	584	621	-	-	584	621
Seteluk	908	946	-	-	908	946
Poto Tano	445	460	-	-	445	460
<b>Sumbawa Barat</b>	<b>4.935</b>	<b>5.183</b>	<b>227</b>	<b>271</b>	<b>5.162</b>	<b>5.454</b>

Catatan/Note: <sup>1</sup> Jumlah guru termasuk kepala sekolah dan guru/*The total of teachers including headmaster and teacher*

Sumber/Source: Kementerian Pendidikan dan Kebudayaan, Data Semester Ganjil/*Ministry of Educations and Culture, Odd Semester Data*

**Tabel**  
**Table** 4.1.6**Jumlah Sekolah, Guru, dan Murid Madrasah Tsanawiyah (MTs) di Bawah Kementerian Agama Menurut Kecamatan di Kabupaten Sumbawa Barat, 2019/2020 dan 2020/2021**  
**Number of Schools, Teachers, and Pupils in Madrasah Tsanawiyah (MTs) Under The Ministry of Religious Affairs by Subdistrict in Sumbawa Barat Regency, 2019/2020 dan 2020/2021**

Kecamatan Subdistrict	Sekolah/Schools		Guru/Teachers		Murid/Pupils	
	2019/2020	2020/2021	2019/2020	2020/2021	2019/2020	2020/2021
(1)	(2)	(3)	(4)	(5)	(6)	(7)
Sekongkang	2	2	22	25	166	112
Jereweh	1	1	14	11	102	61
Maluk	1	1	10	13	53	67
Taliwang	4	5	88	90	905	928
Brang Ene	-	-	-	-	-	-
Brang Rea	1	1	18	13	75	181
Seteluk	1	1	11	8	72	82
Poto Tano	-	-	-	-	-	-
<b>Sumbawa Barat</b>	<b>10</b>	<b>11</b>	<b>163</b>	<b>160</b>	<b>1.373</b>	<b>1.431</b>

Sumber/Source: Kementerian Agama, EMIS, data semester ganjil/ Ministry of Religious Affairs, EMIS, odd semester

**Tabel**  
**Table 4.1.7**

**Jumlah Sekolah, Guru, dan Murid Sekolah Menengah Atas (SMA) di Bawah Kementerian Pendidikan dan Kebudayaan Menurut Kecamatan di Kabupaten Sumbawa Barat, 2019/2020 dan 2020/2021**  
**Number of Schools, Teachers, and Pupils in Senior High Schools Under The Ministry of Education and Culture by Subdistrict in Sumbawa Barat Regency, 2019/2020 dan 2020/2021**

Kecamatan Subdistrict	Sekolah/Schools					
	Negeri/Public		Swasta/Private		Jumlah/Total	
	2019/2020	2020/2021	2019/2020	2020/2021	2019/2020	2020/2021
(1)	(2)	(3)	(4)	(5)	(6)	(7)
Sekongkang	1	1	-	-	1	1
Jereweh	1	1	-	-	1	1
Maluk	-	-	1	1	1	1
Taliwang	2	2	2	2	4	4
Brang Ene	-	-	-	-	-	-
Brang Rea	1	1	-	-	1	1
Seteluk	1	1	-	-	1	1
Poto Tano	1	1	-	-	1	1
<b>Sumbawa Barat</b>	<b>7</b>	<b>7</b>	<b>3</b>	<b>3</b>	<b>10</b>	<b>10</b>



Lanjutan Tabel/*Continued Table* 4.1.7

Kecamatan Subdistrict	Guru <sup>1</sup> /Teachers <sup>1</sup>					
	Negeri/Public		Swasta/Private		Jumlah/Total	
	2019/2020	2020/2021	2019/2020	2020/2021	2019/2020	2020/2021
(1)	(8)	(9)	(10)	(11)	(12)	(13)
Sekongkang	18	15	-	-	18	15
Jereweh	24	20	-	-	24	20
Maluk	-	-	5	4	5	4
Taliwang	73	74	25	25	98	99
Brang Ene	-	-	-	-	-	-
Brang Rea	21	24	-	-	21	24
Seteluk	27	30	-	-	27	30
Poto Tano	26	23	-	-	26	23
<b>Sumbawa Barat</b>	<b>189</b>	<b>186</b>	<b>30</b>	<b>29</b>	<b>219</b>	<b>215</b>

Lanjutan Tabel/*Continued Table 4.1.7*

Kecamatan Subdistrict	Murid/Students					
	Negeri/Public		Swasta/Private		Jumlah/Total	
	2019/2020	2020/2021	2019/2020	2020/2021	2019/2020	2020/2021
(1)	(14)	(15)	(16)	(17)	(18)	(19)
Sekongkang	200	203	-	-	200	203
Jereweh	383	376	-	-	383	376
Maluk	-	-	14	20	14	20
Taliwang	1.193	1.205	71	56	1.264	1.261
Brang Ene	-	-	-	-	-	-
Brang Rea	374	393	-	-	374	393
Seteluk	509	522	-	-	509	522
Poto Tano	427	422	-	-	427	422
<b>Sumbawa Barat</b>	<b>3.086</b>	<b>3.121</b>	<b>85</b>	<b>76</b>	<b>3.171</b>	<b>3.197</b>

Catatan/Note: <sup>1</sup> Jumlah guru termasuk kepala sekolah dan guru/The total of teachers including headmaster and teacher

Sumber/Source: Kementerian Pendidikan dan Kebudayaan, Data Semester Ganjil/Ministry of Educations and Culture, Odd Semester Data

**Tabel**  
**Table** 4.1.8

**Jumlah Sekolah, Guru, dan Murid Sekolah Menengah Kejuruan (SMK) di Bawah Kementerian Pendidikan dan Kebudayaan Menurut Kecamatan di Kabupaten Sumbawa Barat, 2018/2019 dan 2019/2020**  
***Number of Schools, Teachers, and Pupils in Vocational High Schools Under The Ministry of Education and Culture by Subdistrict in Sumbawa Barat Regency, 2018/2019 dan 2019/2020***

Kecamatan Subdistrict	Sekolah/Schools					
	Negeri/Public		Swasta/Private		Jumlah/Total	
	2019/2020	2020/2021	2019/2020	2020/2021	2019/2020	2020/2021
(1)	(2)	(3)	(4)	(5)	(6)	(7)
Sekongkang	-	-	-	-	-	-
Jereweh	-	-	-	-	-	-
Maluk	1	1	-	-	1	1
Taliwang	1	1	1	1	2	2
Brang Ene	1	1	-	-	1	1
Brang Rea	1	1	-	-	1	1
Seteluk	1	1	-	-	1	1
Poto Tano	-	-	-	-	-	-
<b>Sumbawa Barat</b>	<b>5</b>	<b>5</b>	<b>1</b>	<b>1</b>	<b>6</b>	<b>6</b>

Sumber/Source: Kementerian Pendidikan dan Kebudayaan, Data Semester Ganjil/Ministry of Educations and Culture, Odd Semester Data

Lanjutan Tabel/Continued Table 4.1.8

Kecamatan Subdistrict	Guru <sup>1</sup> /Teachers <sup>1</sup>					
	Negeri/Public		Swasta/Private		Jumlah/Total	
	2019/2020	2020/2021	2019/2020	2020/2021	2019/2020	2020/2021
(1)	(8)	(9)	(10)	(11)	(12)	(13)
Sekongkang	-	-	-	-	-	-
Jereweh	-	-	-	-	-	-
Maluk	18	21	-	-	18	21
Taliwang	48	48	9	9	57	57
Brang Ene	17	15	-	-	17	15
Brang Rea	16	15	-	-	16	15
Seteluk	23	25	-	-	23	25
Poto Tano	-	-	-	-	-	-
<b>Sumbawa Barat</b>	<b>122</b>	<b>124</b>	<b>9</b>	<b>9</b>	<b>131</b>	<b>133</b>

Lanjutan Tabel/*Continued Table* 4.1.8

Kecamatan Subdistrict	Murid/Students					
	Negeri/Public		Swasta/Private		Jumlah/Total	
	2019/2020	2020/2021	2019/2020	2020/2021	2019/2020	2020/2021
(1)	(14)	(15)	(16)	(17)	(18)	(19)
Sekongkang	-	-	-	-	-	-
Jereweh	-	-	-	-	-	-
Maluk	377	438	-	-	377	438
Taliwang	850	800	21	8	871	808
Brang Ene	161	139	-	-	161	139
Brang Rea	110	91	-	-	110	91
Seteluk	279	278	-	-	279	278
Poto Tano	-	-	-	-	-	-
<b>Sumbawa Barat</b>	<b>1.777</b>	<b>1.746</b>	<b>21</b>	<b>8</b>	<b>1.798</b>	<b>1.754</b>

Catatan/Note: <sup>1</sup> Jumlah guru termasuk kepala sekolah dan guru/*The total of teachers including headmaster and teacher*

Sumber/Source: Kementerian Pendidikan dan Kebudayaan, Data Semester Ganjil/*Ministry of Educations and Culture, Odd Semester Data*

**Tabel**  
**Table** 4.1.9

**Jumlah Sekolah, Guru, dan Murid Madrasah Aliyah (MA) di Bawah Kementerian Agama Menurut Kecamatan di Kabupaten Sumbawa Barat, 2019/2020 dan 2020/2021**  
**Number of Schools, Teachers, and Pupils in Madrasah Aliyah (MA) Under the Ministry of Religious Affairs by Subdistrict in Sumbawa Barat Regency, 2019/2020 dan 2020/2021**

Kecamatan Subdistrict	Sekolah/Schools					
	Negeri/Public		Swasta/Private		Jumlah/Total	
	2019/2020	2020/2021	2019/2020	2020/2021	2019/2020	2020/2021
(1)	(2)	(3)	(4)	(5)	(6)	(7)
Sekongkang	-	-	1	1	1	1
Jereweh	-	-	-	-	-	-
Maluk	-	-	-	-	-	-
Taliwang	1	1	3	3	4	4
Brang Ene	-	-	-	-	-	-
Brang Rea	-	-	1	1	1	1
Seteluk	-	-	-	-	-	-
Poto Tano	-	-	-	-	-	-
<b>Sumbawa Barat</b>	<b>1</b>	<b>1</b>	<b>5</b>	<b>5</b>	<b>6</b>	<b>6</b>

Lanjutan Tabel/*Continued Table* 4.1.9

Kecamatan Subdistrict	Guru <sup>1</sup> /Teachers <sup>1</sup>					
	Negeri/Public		Swasta/Private		Jumlah/Total	
	2019/2020	2020/2021	2019/2020	2020/2021	2019/2020	2020/2021
(1)	(8)	(9)	(10)	(11)	(12)	(13)
Sekongkang	-	-	8	12	8	12
Jereweh	-	-	-	-	-	-
Maluk	-	-	-	-	-	-
Taliwang	15	23	54	37	69	60
Brang Ene	-	-	-	-	-	-
Brang Rea	-	-	17	11	17	11
Seteluk	-	-	-	-	-	-
Poto Tano	-	-	-	-	-	-
<b>Sumbawa Barat</b>	<b>15</b>	<b>23</b>	<b>79</b>	<b>60</b>	<b>94</b>	<b>83</b>

Lanjutan Tabel/Continued Table 4.1.9

Kecamatan Subdistrict	Murid/Students					
	Negeri/Public		Swasta/Private		Jumlah/Total	
	2019/2020	2020/2021	2019/2020	2020/2021	2019/2020	2020/2021
(1)	(14)	(15)	(16)	(17)	(18)	(19)
Sekongkang	-	-	44	37	44	37
Jereweh	-	-	-	-	-	-
Maluk	-	-	-	-	-	-
Taliwang	344	383	105	138	449	521
Brang Ene	-	-	-	-	-	-
Brang Rea	-	-	88	53	88	53
Seteluk	-	-	-	-	-	-
Poto Tano	-	-	-	-	-	-
<b>Sumbawa Barat</b>	<b>344</b>	<b>383</b>	<b>237</b>	<b>228</b>	<b>581</b>	<b>611</b>

Sumber/Source: Kementerian Agama, EMIS, data semester ganjil/ Ministry of Religious Affairs, EMIS, odd semester



**Tabel**  
**Table** 4.1.10

**Jumlah Desa<sup>1</sup>/Kelurahan yang Memiliki Fasilitas Sekolah Menurut Kecamatan dan Tingkat Pendidikan di Kabupaten Sumbawa Barat, 2018– 2020**  
**Number of Villages<sup>1</sup>/Kelurahan Having Educational Facilities by Subdistrict and Educational Level in Sumbawa Barat Regency, 2018– 2020**

Kecamatan Subdistrict	SD Primary School		
	2018	2019	2020
(1)	(2)	(3)	(4)
Sekongkang	8	8	8
Jereweh	4	4	4
Maluk	4	4	5
Taliwang	14	14	14
Brang Ene	6	6	6
Brang Rea	9	9	9
Seteluk	9	9	9
Poto Tano	8	8	8
<b>Sumbawa Barat</b>	<b>62</b>	<b>62</b>	<b>63</b>

Lanjutan Tabel/*Continued Table* 4.1.10

Kecamatan Subdistrict	SMP Junior High School		
	2018	2019	2020
(1)	(5)	(6)	(7)
Sekongkang	4	4	4
Jereweh	2	2	2
Maluk	4	4	4
Taliwang	9	8	8
Brang Ene	2	2	2
Brang Rea	4	4	4
Seteluk	6	6	6
Poto Tano	5	5	5
<b>Sumbawa Barat</b>	<b>36</b>	<b>35</b>	<b>35</b>

Lanjutan Tabel/*Continued Table* 4.1.10

Kecamatan Subdistrict	SMA Senior High School		
	2018	2019	2020
(1)	(8)	(9)	(10)
Sekongkang	2	2	2
Jereweh	1	1	1
Maluk	–	1	1
Taliwang	5	5	5
Brang Ene	–	–	–
Brang Rea	2	2	2
Seteluk	1	1	1
Poto Tano	1	1	1
<b>Sumbawa Barat</b>	<b>12</b>	<b>13</b>	<b>13</b>

Lanjutan Tabel/*Continued Table 4.1.10*

Kecamatan Subdistrict	SMK Vocational School		
	2018	2019	2020
(1)	(11)	(12)	(13)
Sekongkang	–	–	–
Jereweh	–	–	–
Maluk	1	1	1
Taliwang	3	3	3
Brang Ene	1	1	1
Brang Rea	1	1	1
Seteluk	1	1	1
Poto Tano	–	–	–
<b>Sumbawa Barat</b>	<b>7</b>	<b>7</b>	<b>7</b>

Lanjutan Tabel/*Continued Table* 4.1.10

Kecamatan Subdistrict	Perguruan Tinggi University		
	2018	2019	2020
(1)	(14)	(15)	(16)
Sekongkang	–	–	–
Jereweh	–	–	–
Maluk	–	–	–
Taliwang	1	1	1
Brang Ene	–	–	–
Brang Rea	–	–	–
Seteluk	–	–	–
Poto Tano	–	–	–
<b>Sumbawa Barat</b>	<b>1</b>	<b>1</b>	<b>1</b>

Catatan/Note: <sup>1</sup> Desa pada tabel ini termasuk Unit Permukiman Transmigrasi (UPT) yang masih dibina oleh kementerian terkait dan nagari di Provinsi Sumatera Barat/Villages in this table include Transmigration Settlement Unit which is still fostered by the relevant ministries and the nagari in the Province of Sumatera Barat

Sumber/Source: BPS, Pendataan Potensi Desa (Podes)/ BPS-Statistics Indonesia, Village Potential Data Collection

**Tabel** 4.1.11 **Angka Partisipasi Murni (APM) dan Angka Partisipasi Kasar (APK) Menurut Jenjang Pendidikan di Kabupaten Sumbawa Barat, 2019 dan 2020**  
**Net Participation Rates and Gross Participation Rates by Educational Level in Sumbawa Barat Regency, 2019 and 2020**

Jenjang Pendidikan Educational Level	Angka Partisipasi Murni (APM) Net Participation Rates		Angka Partisipasi Kasar (APK) Gross Participation Rates	
	2019	2020	2019	2020
(1)	(2)	(3)	(4)	(5)
SD/MI Elementary School	99,81	99,49	103,91	103,16
SMP/MTs Junior High School	85,19	85,18	88,04	89,5
SMA/SMK/MA Senior High School	75,10	75,04	93,46	95,08

Sumber/Source: BPS, Survei Sosial Ekonomi Nasional (Susenas)/BPS-Statistics Indonesia, National Socioeconomic Survey

**Tabel**  
**Table** 4.1.12

**Persentase Penduduk Berumur 15 Tahun ke Atas yang Melek Huruf Menurut Kelompok Umur di Kabupaten Sumbawa Barat, 2018 dan 2019**  
*Percentage of Literate People Aged 15 Years and Over by Age Group in Sumbawa Barat Regency, 2018 and 2019*

<b>Kelompok Umur</b> <b>Age Group</b>	<b>2018</b>	<b>2019</b>
(1)	(2)	(3)
15–19	100,00	100,00
20–24	100,00	99,62
25–29	100,00	100,00
30–34	100,00	99,12
35–39	96,38	97,84
40–44	99,63	99,42
45–49	97,18	94,56
50+	81,28	82,22
<b>Jumlah/Total</b>	<b>95,03</b>	<b>94,90</b>
<b>15–24</b>	<b>100,00</b>	<b>99,80</b>
<b>15–44</b>	<b>99,27</b>	<b>99,31</b>
<b>15+</b>	<b>95,03</b>	<b>94,90</b>
<b>45+</b>	<b>85,77</b>	<b>85,46</b>

Sumber/Source: BPS, Survei Sosial Ekonomi Nasional (Susenas)/BPS-Statistics Indonesia, National Socioeconomic Survey

**Tabel** 4.1.13 **Jumlah Sekolah, Guru, dan Murid Sekolah Luar Biasa (SLB) di Bawah Kementerian Pendidikan dan Kebudayaan Menurut Kecamatan di Kabupaten Sumbawa Barat, 2019/2020 dan 2020/2021**  
**Number of Schools, Teachers, and Pupils in Extraordinary School (ES) Under The Ministry of Education and Culture by Subdistrict in Sumbawa Barat Regency, 2019/2020 and 2020/2021**

Kecamatan Subdistrict	Sekolah/Schools		Guru/Teachers		Murid/Pupils	
	2019/2020	2020/2021	2019/2020	2020/2021	2019/2020	2020/2021
(1)	(2)	(3)	(4)	(5)	(6)	(7)
Sekongkang	-	-	-	-	-	-
Jereweh	-	-	-	-	-	-
Maluk	-	-	-	-	-	-
Taliwang	1	1	11	11	66	62
Brang Ene	-	-	-	-	-	-
Brang Rea	-	-	-	-	-	-
Seteluk	-	-	-	-	-	-
Poto Tano	-	-	-	-	-	-
<b>Sumbawa Barat</b>	<b>1</b>	<b>1</b>	<b>11</b>	<b>11</b>	<b>66</b>	<b>62</b>

Sumber/Source: Kementerian Pendidikan dan Kebudayaan, Data Semester Ganjil/Ministry of Educations and Culture, Odd Semester Data



**Tabel**  
**Table** 4.1.14

**Jumlah Perguruan Tinggi, Mahasiswa, dan Tenaga Edukatif di Bawah Kementerian Riset, Teknologi dan Pendidikan Tinggi Menurut Kecamatan di Kabupaten Sumbawa Barat, 2018/2019 dan 2019/2020**  
**Number of Universities, Students, and Lecturers Under The Ministry of Research, Technology and High Education by Subdistrict in Sumbawa Barat Regency, 2018/2019 and 2019/2020**

Kecamatan Subdistrict	Perguruan Tinggi Universities		Dosen Lecturers		Mahasiswa Students	
	2018/2019	2019/2020	2018/2019	2019/2020	2018/2019	2019/2020
(1)	(2)	(3)	(4)	(5)	(6)	(7)
Sekongkang	-	-	-	-	-	-
Jereweh	-	-	-	-	-	-
Maluk	-	-	-	-	-	-
Taliwang	1	1	125	125	1.475	1.980
Brang Ene	-	-	-	-	-	-
Brang Rea	-	-	-	-	-	-
Seteluk	-	-	-	-	-	-
Poto Tano	-	-	-	-	-	-
<b>Sumbawa Barat</b>	<b>1</b>	<b>1</b>	<b>125</b>	<b>125</b>	<b>1.475</b>	<b>1.980</b>

Sumber/Source: Kementerian Riset, Teknologi, dan Pendidikan Tinggi, data diakses di laman <https://forlap.kemdikbud.go.id> pada tanggal 23 Februari 2021/Ministry of Research, Technology and High Education, data accessed on the page <https://forlap.kemdikbud.go.id> on 23 February 2021

**Tabel**  
**Table** 4.1.15

**Jumlah Pondok Pesantren, Santri dan Pengasuh di Kabupaten Sumbawa Barat Menurut Kecamatan, 2019 dan 2020**  
**Numbers of Moslem Schools, Religious Pupils and Servants in Sumbawa Barat Regency by Subdistricts, 2019 and 2020**

Kecamatan Subdistrict	Pondok Pesantren Moslem Schools		Pengasuh Servants		Santri Religious Pupils	
	2019	2020	2019	2020	2019	2020
(1)	(2)	(3)	(4)	(5)	(6)	(7)
Sekongkang	1	...	118	...	11	...
Jereweh	-	...	-	...	-	...
Maluk	1	...	110	...	12	...
Taliwang	3	...	512	...	112	...
Brang Ene	-	...	-	...	-	...
Brang Rea	1	...	304	...	11	...
Seteluk	-	...	-	...	-	...
Poto Tano	-	...	-	...	-	...
<b>Sumbawa Barat</b>	<b>6</b>	<b>...</b>	<b>1.044</b>	<b>...</b>	<b>146</b>	<b>...</b>

Sumber/Source: Kementerian Agama, Kabupaten Sumbawa Barat/Ministry of Religious Affairs, Sumbawa Barat Regency

**Tabel**  
**Table** 4.1.16**Jumlah Pengunjung Perpustakaan Umum di Kabupaten Sumbawa Barat, 2019-2020**  
**Number of Public Library Visitors in Sumbawa Barat Regency, 2019-2020**

<b>Bulan Month</b>	<b>2019</b>	<b>2020</b>
(1)	(2)	(3)
Januari/January	129	239
Februari/February	178	400
Maret/March	111	152
April/April	145	0
Mei/May	163	0
Juni/June	98	175
Juli/July	196	974
Agustus/August	153	945
September/September	381	560
Oktober/October	318	677
November/November	273	622
Desember/December	190	249
<b>Jumlah/Total</b>	<b>2.335</b>	<b>4.993</b>

Sumber/Source: Dinas Kearsipan dan Perpustakaan Kabupaten Sumbawa Barat/Regional Archives and Library Office of Sumbawa Barat Regency

**Tabel** 4.1.17 **Jumlah Pengunjung Perpustakaan Umum di Kabupaten Sumbawa Barat Menurut Profesi, 2019-2020**  
**Table** **Number of Public Library Visitors in Sumbawa Barat Regency by Profession, 2019-2020**

<b>Profesi</b> <b>Profession</b>	<b>2019</b>	<b>2020</b>
(1)	(2)	(3)
1. Pelajar/ <i>Student</i>	1.487	3.903
2. Mahasiswa/ <i>College Student</i>	96	379
3. Pegawai/ <i>Employee</i>	371	374
4. TNI/Polri/ <i>Military</i>	8	1
5. Umum/ <i>Other</i>	373	336
<b>Jumlah/Total</b>	<b>2.335</b>	<b>4.993</b>

Sumber/*Source*: Dinas Kearsipan dan Perpustakaan Kabupaten Sumbawa Barat/*Regional Archives and Library Office of Sumbawa Barat Regency*

**Tabel**  
**Table** 4.1.18

**Jumlah buku yang Dipinjam Menurut Klasifikasi Buku di  
Perpustakaan Umum Kabupaten Sumbawa Barat, 2016-  
2020**  
*Borrowed books by Classification Books in the Library of  
Sumbawa Barat Regency, 2016-2020*

<b>Klasifikasi Buku</b> <i>The Books Classification</i>	<b>2016</b>	<b>2017</b>	<b>2018</b>	<b>2019</b>	<b>2020</b>
(1)	(2)	(3)	(4)	(5)	(6)
000 0 099/Karya Umum	83	71	46	29	84
100 0 1999/Ilmu Filsafat	31	32	19	42	68
200 0 299/Ilmu Agama	136	115	115	106	136
300 0 399/Ilmu Sosial	141	260	163	139	145
400 0 499/Ilmu Bahasa	16	8	7	18	44
500 0 599/Ilmu Murni	12	25	12	16	59
600 0 699/Teknologi	165	103	77	48	94
700 0 799/Kesenian dan Olah Raga	25	23	32	31	55
800 0 899/Kesusastaan	342	557	219	350	279
900 0 /Sejarah dan Geografi	21	31	25	155	105

Sumber/Source: Dinas Kearsipan dan Perpustakaan Kabupaten Sumbawa Barat/*Regional Archives and Library Office of Sumbawa Barat Regency*

**Tabel** 4.1.19 **Jumlah Koleksi Buku Perpustakaan Umum Daerah Kabupaten Sumbawa Barat, 2011-2020**  
**Table** 4.1.19 **Total Book Collections at Public Library of Sumbawa Barat Regency, 2011-2020**

<b>Tahun</b> <i>Year</i>	<b>Jumlah Judul</b> <i>Number of Titles</i>	<b>Jumlah Cetakan</b> <i>Number of Prints</i>
(1)	(2)	(3)
2011	3.388	6.835
2012	3.781	7.605
2013	4.536	7.978
2014	5.137	10.594
2015	9.089	10.548
2016	9.259	11.398
2017	9.425	12.188
2018	9.616	12.788
2019	6.617	10.393
2020	7.693	12.698

Sumber/Source: Dinas Kearsipan dan Perpustakaan Kabupaten Sumbawa Barat/*Regional Archives and Library Office of Sumbawa Barat Regency*

## 4.2 KESEHATAN HEALTH

**Tabel** 4.2.1 **Jumlah Desa<sup>1</sup>/Kelurahan Yang Memiliki Sarana Kesehatan Menurut Kecamatan di Kabupaten Sumbawa Barat, 2018–2020**  
**Table** 4.2.1 **Number of Villages<sup>1</sup>/Kelurahan Having Health Facilities by Subdistrict in Sumbawa Barat Regency, 2018–2020**

Kecamatan Subdistrict	Rumah Sakit Hospital		
	2018	2019	2020
(1)	(2)	(3)	(4)
Sekongkang	-	-	-
Jereweh	-	-	-
Maluk	-	-	-
Taliwang	1	1	1
Brang Ene	-	-	-
Brang Rea	-	-	-
Seteluk	-	-	-
Poto Tano	-	-	-
<b>Sumbawa Barat</b>	<b>1</b>	<b>1</b>	<b>1</b>

Lanjutan Tabel/*Continued Table* 4.2.1

Kecamatan Subdistrict	Rumah Sakit Bersalin Maternity Hospital		
	2018	2019	2020
(1)	(5)	(6)	(7)
Sekongkang	-	-	-
Jereweh	-	-	-
Maluk	-	-	-
Taliwang	-	-	-
Brang Ene	-	-	-
Brang Rea	-	-	-
Seteluk	-	-	-
Poto Tano	-	-	-
<b>Sumbawa Barat</b>	-	-	-



Lanjutan Tabel/*Continued Table* 4.2.1

Kecamatan <i>Subdistrict</i>	Poliklinik <i>Polyclinic</i>		
	2018	2019	2020
(1)	(8)	(9)	(10)
Sekongkang	-	-	-
Jereweh	-	-	-
Maluk	-	-	-
Taliwang	-	-	-
Brang Ene	-	-	-
Brang Rea	-	-	-
Seteluk	-	-	-
Poto Tano	-	-	-
<b>Sumbawa Barat</b>	-	-	-

Lanjutan Tabel/*Continued Table 4.2.1*

Kecamatan Subdistrict	Puskesmas Public Health Center		
	2018	2019	2020
(1)	(11)	(12)	(13)
Sekongkang	2	2	2
Jereweh	1	1	1
Maluk	1	1	1
Taliwang	1	1	1
Brang Ene	1	1	1
Brang Rea	1	1	1
Seteluk	1	1	1
Poto Tano	1	1	1
<b>Sumbawa Barat</b>	<b>9</b>	<b>9</b>	<b>9</b>

Lanjutan Tabel/*Continued Table* 4.2.1

Kecamatan <i>Subdistrict</i>	Puskesmas Pembantu <i>Subsidiary of Public Health Center</i>		
	2018	2019	2020
(1)	(14)	(15)	(16)
Sekongkang	6	7	7
Jereweh	1	1	1
Maluk	1	1	2
Taliwang	6	6	6
Brang Ene	3	4	4
Brang Rea	4	5	5
Seteluk	4	3	4
Poto Tano	3	4	3
<b>Sumbawa Barat</b>	<b>28</b>	<b>31</b>	<b>32</b>

Lanjutan Tabel/Continued Table 4.2.1

Kecamatan Subdistrict	Apotek Pharmacy		
	2018	2019	2020
(1)	(17)	(18)	(19)
Sekongkang	1	1	1
Jereweh	1	1	1
Maluk	3	1	2
Taliwang	5	5	5
Brang Ene	-	-	-
Brang Rea	1	-	-
Seteluk	-	-	-
Poto Tano	-	-	-
<b>Sumbawa Barat</b>	<b>11</b>	<b>8</b>	<b>9</b>

Catatan/Note: <sup>1</sup> Desa pada tabel ini termasuk Unit Permukiman Transmigrasi (UPT) yang masih dibina oleh kementerian terkait dan nagari di Provinsi Sumatera Barat/Villages in this table include Transmigration Settlement Unit which is still fostered by the relevant ministries and the nagari in the Province of Sumatera Barat

Sumber/Source: BPS, Pendataan Potensi Desa (Podes)/BPS-Statistics Indonesia, Village Potential Data Collecting

**Tabel**  
**Table** 4.2.2**Jumlah Tenaga Kesehatan Menurut Unit Kerja di  
Kabupaten Sumbawa Barat, 2020**  
*Number of Health Workers According to the Work Unit in  
Sumbawa Barat Regency, 2020*

<b>Puskesmas / Rumah Sakit</b> <i>Health Center</i>	<b>Tenaga Medis</b> <i>Medical Personels</i>			
	<b>Dokter</b> <i>Doctor</i>	<b>Perawat</b> <i>Nurse</i>	<b>Bidan</b> <i>Midwife</i>	<b>Farmasi</b> <i>Pharmacy</i>
(1)	(2)	(3)	(4)	(5)
Sekongkang	6	27	29	3
Jereweh	3	17	24	0
Maluk	3	22	19	1
Taliwang	28	212	151	28
Brang Ene	3	25	24	2
Brang Rea	3	33	27	2
Seteluk	3	39	48	2
Poto Tano	3	34	33	2
<b>Sumbawa Barat</b>	<b>52</b>	<b>409</b>	<b>355</b>	<b>40</b>
<b>2019</b>	<b>39</b>	<b>384</b>	<b>343</b>	<b>21</b>
<b>2018</b>	<b>42</b>	<b>357</b>	<b>297</b>	<b>30</b>
<b>2017</b>	<b>27</b>	<b>368</b>	<b>256</b>	<b>26</b>
<b>2016</b>	<b>38</b>	<b>328</b>	<b>250</b>	<b>22</b>

Lanjutan Tabel/*Continued Table 4.2.2*

Puskesmas / Rumah Sakit <i>Health Center</i>	Tenaga Non Medis <i>Non Medical Personels</i>			
	Ahli Gizi <i>Nutritionist</i>	Teknisi Medis <i>Medical Technician</i>	Sanitasi <i>Sanitation</i>	Kesehatan Masyarakat <i>Public Health</i>
(1)	(6)	(7)	(8)	(9)
Sekongkang	1	3	-	2
Jereweh	1	1	2	5
Maluk	2	1	3	2
Taliwang	16	18	7	5
Brang Ene	1	2	3	4
Brang Rea	3	1	2	2
Seteluk	2	3	2	5
Poto Tano	3	2	3	3
<b>Sumbawa Barat</b>	<b>29</b>	<b>31</b>	<b>22</b>	<b>28</b>
<b>2019</b>	<b>26</b>	<b>19</b>	<b>18</b>	<b>26</b>
<b>2018</b>	<b>25</b>	<b>20</b>	<b>20</b>	<b>12</b>
<b>2017</b>	<b>24</b>	<b>40</b>	<b>19</b>	<b>2</b>
<b>2016</b>	<b>24</b>	<b>29</b>	<b>23</b>	<b>14</b>

Sumber/*Source*: Dinas Kesehatan Kabupaten Sumbawa Barat/*Health Office of Sumbawa Barat Regency*

**Tabel**  
**Table 4.2.3**

**Jumlah Rumah Sakit Umum, Rumah Sakit Khusus, Puskesmas, Klinik Pratama, dan Posyandu Menurut Kecamatan di Kabupaten Sumbawa Barat, 2019 dan 2020**  
**Number of General Hospital, Specialized Hospital, Public Health Center, Primary Clinic, and Integrated Health Post by Subdistrict in Sumbawa Barat Regency, 2019 and 2020**

Kecamatan Subdistrict	Rumah Sakit Umum General Hospital		Rumah Sakit Khusus Specialized Hospital	
	2019	2020	2019	2020
(1)	(2)	(3)	(4)	(5)
Sekongkang	-	-	-	-
Jereweh	-	-	-	-
Maluk	-	-	-	-
Taliwang	1	1	-	-
Brang Ene	-	-	-	-
Brang Rea	-	-	-	-
Seteluk	-	-	-	-
Poto Tano	-	-	-	-
<b>Sumbawa Barat</b>	<b>1</b>	<b>1</b>	<b>-</b>	<b>-</b>

Lanjutan Tabel/Continued Table 4.2.3

Kecamatan Subdistrict	Puskesmas <sup>1</sup> Rawat Inap Public Health Center <sup>1</sup> with Inpatient Care		Puskesmas <sup>1</sup> Non Rawat Inap Public Health Center <sup>1</sup> without Inpatient Care	
	2019	2020	2019	2020
(1)	(6)	(7)	(8)	(9)
Sekongkang	207	236	10.592	4.588
Jereweh	389	232	11.402	9.623
Maluk	120	211	11.534	10.323
Taliwang	503	188	29.422	28.962
Brang Ene	-	-	5.171	4.294
Brang Rea	647	227	20.300	17.854
Seteluk	875	414	15.090	11.742
Poto Tano	257	341	5.681	6.873
<b>Sumbawa Barat</b>	<b>2.998</b>	<b>1.849</b>	<b>109.192</b>	<b>94.259</b>



Lanjutan Tabel/*Continued Table 4.2.3*

Kecamatan Subdistrict	Klinik Pratama Primary Clinic		Posyandu Intregrated Health Post	
	2019	2020	2019	2020
(1)	(10)	(11)	(12)	(13)
Sekongkang	-	-	19	19
Jereweh	-	-	19	19
Maluk	-	-	16	16
Taliwang	-	-	65	67
Brang Ene	-	-	9	9
Brang Rea	-	-	32	33
Seteluk	-	-	39	39
Poto Tano	-	-	23	23
<b>Sumbawa Barat</b>	-	-	<b>222</b>	<b>225</b>

Sumber/*Source*: Dinas Kesehatan Kabupaten Sumbawa Barat/*Health Office of Sumbawa Barat Regency*

**Tabel** 4.2.4 **Jumlah Posyandu Menurut Strata di Kabupaten Sumbawa Barat, 2020**  
**Table** 4.2.4 **Number of IHC by Strata in Sumbawa Barat Regency, 2020**

<i>Kecamatan Subdistrict</i>	<i>Posyandu / IHC</i>				<i>Jumlah Total</i>
	<i>Pratama</i>	<i>Madya</i>	<i>Purnama</i>	<i>Mandiri</i>	
(1)	(2)	(3)	(4)	(5)	(6)
Sekongkang	-	-	19	-	19
Jereweh	1	-	15	3	19
Maluk	-	13	3	-	16
Taliwang	-	11	49	7	67
Brang Ene	-	-	-	9	9
Brang Rea	-	5	15	13	33
Seteluk	-	-	39	-	39
Poto Tano	-	-	22	1	23
<b>Sumbawa Barat</b>	<b>1</b>	<b>29</b>	<b>162</b>	<b>33</b>	<b>225</b>
<b>2019</b>	<b>7</b>	<b>23</b>	<b>161</b>	<b>31</b>	<b>222</b>
<b>2018</b>	<b>-</b>	<b>45</b>	<b>165</b>	<b>8</b>	<b>218</b>
<b>2017</b>	<b>-</b>	<b>40</b>	<b>162</b>	<b>15</b>	<b>217</b>
<b>2016</b>	<b>3</b>	<b>71</b>	<b>124</b>	<b>15</b>	<b>213</b>

Sumber/Source: Dinas Kesehatan Kabupaten Sumbawa Barat/Health Office of Sumbawa Barat Regency

**Tabel**  
**Table 4.2.5**

**Jumlah Dokter Spesialis, Dokter Umum dan Dokter Gigi di Kabupaten Sumbawa Barat Menurut Pusat Kesehatan, 2020**  
***Number of Specialists, General Practitioners and Dentists in Sumbawa Barat Regency According to the Health Center, 2020***

<b>Puskesmas / Rumah Sakit Health Center</b>	<b>Dokter Spesialis Specialist</b>	<b>Dokter Umum GP</b>	<b>Dokter Gigi Dentist</b>	<b>Jumlah Total</b>
(1)	(2)	(3)	(4)	(5)
Tongo	-	1	1	2
Sekongkang	-	3	1	4
Jereweh	-	2	1	3
Maluk	-	3	-	3
Taliwang	-	6	1	7
Brang Ene	-	2	1	3
Brang Rea	-	2	1	3
Seteluk	-	2	1	3
Poto Tano	-	3	-	3
RSUD Asy-Syifa	6	14	1	20
<b>Sumbawa Barat</b>	<b>6</b>	<b>38</b>	<b>8</b>	<b>51</b>
<b>2019</b>	<b>5</b>	<b>32</b>	<b>8</b>	<b>45</b>
<b>2018</b>	<b>7</b>	<b>27</b>	<b>8</b>	<b>42</b>
<b>2017</b>	<b>9</b>	<b>27</b>	<b>9</b>	<b>45</b>
<b>2016</b>	<b>9</b>	<b>28</b>	<b>8</b>	<b>45</b>

Sumber/Source: Dinas Kesehatan Kabupaten Sumbawa Barat/Health Office of Sumbawa Barat Regency

**Tabel 4.2.6** Jumlah Tempat Praktek Dokter Spesialis, Dokter Umum, dan Dokter Gigi di Kabupaten Sumbawa Barat, 2020  
*The number of Physician Practice Specialists, General Practitioners, and Dentists in Sumbawa Barat regency, 2020*

Kecamatan Subdistrict	Dokter Spesialis Specialist	Dokter Umum GP	Dokter Gigi Dentist	Jumlah Total
(1)	(2)	(3)	(4)	(5)
Sekongkang	-	4	-	4
Jereweh	-	5	2	7
Maluk	1	4	2	7
Taliwang	3	11	2	16
Brang Ene	-	-	-	-
Brang Rea	-	1	1	2
Seteluk	-	6	1	7
Poto Tano	-	1	-	1
<b>Sumbawa Barat</b>	<b>4</b>	<b>32</b>	<b>8</b>	<b>44</b>
<b>2019</b>	<b>2</b>	<b>27</b>	<b>8</b>	<b>37</b>
<b>2018</b>	<b>2</b>	<b>30</b>	<b>9</b>	<b>41</b>
<b>2017</b>	<b>1</b>	<b>29</b>	<b>9</b>	<b>39</b>
<b>2016</b>	<b>3</b>	<b>27</b>	<b>4</b>	<b>34</b>

Sumber/Source: Dinas Kesehatan Kabupaten Sumbawa Barat/Health Office of Sumbawa Barat Regency

**Tabel**  
**Table 4.2.7****Jumlah Pemanfaatan Fasilitas Puskesmas di Kabupaten Sumbawa Barat, 2020**  
**Number of Facilities Utilization of health centers in Sumbawa Barat Regency, 2020**

Kecamatan Subdistrict	Puskesmas Health Center	Pemanfaatan/Utilization		
		Rawat Jalan Outpatient	Rawat Inap Inpatient	Jumlah Total
(1)	(2)	(3)	(4)	(5)
Sekongkang	Sekongkang	4.523	236	4.759
Sekongkang	Tongo	65	-	65
Jereweh	Jereweh	9.623	232	9.855
Maluk	Maluk	10.323	211	10.534
Taliwang	Taliwang	28.962	188	29.150
Brang Ene	Brang Ene	4.294	-	4.294
Brang Rea	Desa Beru	17.854	227	18.081
Seteluk	Seteluk	11.742	414	12.156
Poto Tano	Poto Tano	6.873	341	7.214
<b>Sumbawa Barat</b>		<b>94.259</b>	<b>1.849</b>	<b>96.108</b>
<b>2019</b>		<b>109.192</b>	<b>2.998</b>	<b>112.190</b>
<b>2018</b>		<b>127.526</b>	<b>2.382</b>	<b>129.908</b>
<b>2017</b>		<b>117.565</b>	<b>5.626</b>	<b>123.191</b>
<b>2016</b>		<b>109.235</b>	<b>2.380</b>	<b>111.615</b>

Sumber/Source: Dinas Kesehatan Kabupaten Sumbawa Barat/Health Office of Sumbawa Barat Regency

**Tabel 4.2.8** Jumlah Kasus 10 Penyakit Terbanyak Rawat Jalan di Kabupaten Sumbawa Barat, 2019  
**Number of Cases 10 Most Diseases in Sumbawa Barat Regency, 2019**

Jenis Penyakit <i>The Type of Disease</i>	Jumlah Kasus <i>Number Of Cases</i>
(1)	(2)
ISPA	3.203
Hipertensi	2.521
Observasi Febris/Demam	6.689
Gastritis	5.554
Diabetes Melitus	891
Diare	2.916
Dermatitis	2.577
Remathoid Artritis	2.493
Faringitis	-
Penyakit Lain-lain	681

Sumber/Source: Dinas Kesehatan Kabupaten Sumbawa Barat/Health Office of Sumbawa Barat Regency

**Tabel**  
**Table** 4.2.9**Jumlah Kelahiran Dan Kematian Bayi Yang Dilaporkan Menurut Puskesmas di Kabupaten Sumbawa Barat, 2018**  
**Number Infant Of Birth and Death Had Reported by Health Center In Sumbawa Barat Regency, 2018**

Puskesmas Health Center	Kelahiran Birth	Lahir Mati Born Dead		Bayi Mati Dead Babies	
		Jumlah Total	Persentase Percentage	Jumlah Total	Persentase Percentage
(1)	(2)	(3)	(4)	(5)	(6)
Sekongkang	110	-	-	-	-
Tongo	103	1	0,97	-	-
Jereweh	188	4	2,13	-	-
Maluk	323	-	-	-	-
Taliwang	1.184	5	0,42	-	-
Brang Ene	136	-	-	-	-
Desa Beru	265	-	-	-	-
Seteluk	319	-	-	-	-
Poto Tano	297	-	-	-	-
<b>Sumbawa Barat</b>	<b>2.925</b>	<b>10</b>	<b>0,34</b>	<b>-</b>	<b>-</b>
<b>2017</b>	<b>2.868</b>	<b>23</b>	<b>0,80</b>	<b>17</b>	<b>0,59</b>
<b>2016</b>	<b>2.833</b>	<b>12</b>	<b>0,42</b>	<b>24</b>	<b>0,85</b>
<b>2015</b>	<b>2.792</b>	<b>8</b>	<b>0,29</b>	<b>28</b>	<b>1,00</b>
<b>2014</b>	<b>3.011</b>	<b>15</b>	<b>0,50</b>	<b>21</b>	<b>0,70</b>

Sumber/Source: Dinas Kesehatan Kabupaten Sumbawa Barat/Health Office of Sumbawa Barat Regency

**Tabel** 4.2.10 **Jumlah Bayi Lahir, Berat Badan Lahir Rendah (BBLR), BBLR dirujuk dan Bergizi Buruk Menurut Puskesmas di Kabupaten Sumbawa Barat, 2020**  
**Number of Infants Born, Low Birth Weight (LBW), LBW was referred Nutritious Poor in Sumbawa Barat Regency, 2020**

Puskesmas Health Center	Lahir Hidup Live Birth	BBLR/LBW		Gizi Buruk Malnutrition
		Jumlah Total	Dirujuk Treated	
(1)	(2)	(3)	(4)	(5)
Sekongkang	91	6	6	-
Tongo	113	4	4	1
Jereweh	17	3	3	-
Maluk	324	112	112	-
Taliwang	1.193	98	98	4
Brang Ene	123	5	5	-
Desa Beru	289	22	22	-
Seteluk	351	11	11	-
Poto Tano	281	8	8	1
<b>Sumbawa Barat</b>	<b>2.782</b>	<b>269</b>	<b>269</b>	<b>6</b>
<b>2019</b>	<b>3.492</b>	<b>113</b>	<b>78</b>	<b>-</b>
<b>2018</b>	<b>2.915</b>	<b>79</b>	<b>79</b>	<b>2</b>
<b>2017</b>	<b>2.868</b>	<b>121</b>	<b>-</b>	<b>3</b>
<b>2016</b>	<b>2.833</b>	<b>61</b>	<b>-</b>	<b>1</b>

Sumber/Source: Dinas Kesehatan Kabupaten Sumbawa Barat/Health Office of Sumbawa Barat Regency



**Tabel**  
**Table** 4.2.11**Jumlah Balita yang Pernah Mendapat Imunisasi Menurut Jenis Imunisasi di Kabupaten Sumbawa Barat, 2020**  
**Number of Toddlers Which Got Immunization by Type Immunization in Sumbawa Barat Regency, 2020**

Puskesmas Health Center	Hepatitis B			DPT		
	1	2	3	1	2	3
(1)	(2)	(3)	(4)	(5)	(6)	(7)
Sekongkang	69	-	-	58	62	65
Tongo	111	-	-	97	105	98
Jereweh	182	-	-	212	220	235
Maluk	321	-	-	405	424	413
Taliwang	1.144	-	-	990	949	968
Brang Ene	116	-	-	106	113	100
Desa Beru	283	-	-	268	254	255
Seteluk	169	-	-	277	277	269
Poto Tano	258	-	-	283	276	227
<b>Sumbawa Barat</b>	<b>2.653</b>	<b>-</b>	<b>-</b>	<b>2.696</b>	<b>2.680</b>	<b>2.630</b>
<b>2019</b>	<b>2.731</b>	<b>-</b>	<b>-</b>	<b>3.143</b>	<b>2.975</b>	<b>3.074</b>
<b>2018</b>	<b>2.809</b>	<b>-</b>	<b>-</b>	<b>2.802</b>	<b>2.804</b>	<b>2.798</b>
<b>2017</b>	<b>2.956</b>	<b>-</b>	<b>-</b>	<b>2.896</b>	<b>2.941</b>	<b>2.972</b>
<b>2016</b>	<b>-</b>	<b>-</b>	<b>-</b>	<b>2.734</b>	<b>2.700</b>	<b>2.611</b>

Lanjutan Tabel/*Continued Table* 4.2.11

Puskesmas Health Center	BCG	Polio				Campak
		1	2	3	4	
(1)	(2)	(3)	(4)	(5)	(6)	(7)
Sekongkang	63	64	58	-	-	-
Tongo	98	98	143	-	-	-
Jereweh	175	175	212	-	-	-
Maluk	315	315	405	-	-	-
Taliwang	937	937	993	-	-	-
Brang Ene	116	116	106	-	-	-
Desa Beru	283	283	268	-	-	-
Seteluk	260	260	277	-	-	-
Poto Tano	304	304	283	-	-	-
<b>Sumbawa Barat</b>	<b>2.551</b>	<b>2.552</b>	<b>2.745</b>	<b>-</b>	<b>-</b>	<b>-</b>
<b>2019</b>	<b>2.587</b>	<b>2.587</b>	<b>3.143</b>	<b>2.975</b>	<b>3.074</b>	<b>3.079</b>
<b>2018</b>	<b>2.559</b>	<b>2.559</b>	<b>2.802</b>	<b>2.804</b>	<b>2.798</b>	<b>2.913</b>
<b>2017</b>	<b>2.762</b>	<b>2.762</b>	<b>2.972</b>	<b>2.896</b>	<b>2.945</b>	<b>2.808</b>
<b>2016</b>	<b>2.557</b>	<b>2.557</b>	<b>2.557</b>	<b>2.734</b>	<b>2.700</b>	<b>2.611</b>

Sumber/*Source*: Dinas Kesehatan Kabupaten Sumbawa Barat/*Health Office of Sumbawa Barat Regency*

**Tabel**  
**Table** 4.2.12**Jumlah Kematian Ibu (AKI) Selama Proses Kehamilan/  
Kelahiran Menurut Kecamatan di Kabupaten Sumbawa  
Barat, 2016-2020**  
*Number of Maternal Mortality Rate (MMR) During the  
process of pregnancy/Birth by Subdistrict in Sumbawa Barat  
Regency, 2016-2020*

Kecamatan Subdistrict	2016	2017	2018	2019	2020
(1)	(2)	(3)	(4)	(5)	(6)
Sekongkang	-	-	-	-	-
Jereweh	-	-	-	-	-
Maluk	-	-	-	-	-
Taliwang	-	1	1	-	-
Brang Ene	-	-	-	-	-
Desa Beru	-	-	-	1	-
Seteluk	-	1	-	2	-
Poto Tano	1	1	-	-	1
<b>Sumbawa Barat</b>	<b>1</b>	<b>3</b>	<b>1</b>	<b>3</b>	<b>1</b>

Sumber/Source: Dinas Kesehatan Kabupaten Sumbawa Barat/Health Office of Sumbawa Barat Regency

**Tabel**  
**Table** 4.2.13

**Jumlah Klinik Keluarga Berencana (KKB) dan Pembantu Petugas Keluarga Berencana Desa (PPKBD) di Kabupaten Sumbawa Barat Menurut Kecamatan, 2020**  
**Number of Clinics Family Planning and The Assistant of Village Family Planning Services in Sumbawa Barat Regency by Subdistrict, 2020**

<b>Kecamatan Subdistrict</b>	<b>Klinik Keluarga Berencana (KKB) Clinics Family Planning</b>	<b>Pembantu Petugas Keluarga Berencana Desa (PPKBD) Assistant of Village Family Planning Services</b>
(1)	(2)	(3)
Sekongkang	10	7
Jereweh	5	4
Maluk	7	5
Taliwang	21	15
Brang Ene	7	6
Desa Beru	10	9
Seteluk	12	10
Poto Tano	13	8
<b>Sumbawa Barat</b>	<b>85</b>	<b>64</b>
<b>2019</b>	<b>85</b>	<b>64</b>
<b>2018</b>	<b>83</b>	<b>65</b>
<b>2017</b>	<b>69</b>	<b>65</b>
<b>2016</b>	<b>68</b>	<b>65</b>

Sumber/Source: Dinas Pengendalian Penduduk Keluarga Berencana Pemberdayaan Perempuan dan Perlindungan Anak Kabupaten Sumbawa Barat/P2KB-P3A Office of Sumbawa Barat Regency

**Tabel**  
**Table** 4.2.14

**Jumlah Pasangan Usia Subur (PUS) dan Akseptor KB Dirinci Menurut Kecamatan di Kabupaten Sumbawa Barat, 2020**  
**Number of Couple of Childbearing Age and Acceptors KB Specified According to Subdistrict in Sumbawa Barat Regency, 2020**

<b>Kecamatan Subdistrict</b>	<b>Jumlah PUS Couple of Childbearing Age</b>	<b>Akseptor KB Aktif Active Acceptors</b>	<b>Akseptor KB Baru New Acceptors</b>
(1)	(2)	(3)	(4)
Sekongkang	1.550	1.461	108
Jereweh	1.567	1.414	152
Maluk	2.310	1.683	337
Taliwang	8.750	6.106	1.137
Brang Ene	1.147	887	189
Desa Beru	2.602	2.314	296
Seteluk	3.148	2.691	396
Poto Tano	2.270	1.922	228
<b>Sumbawa Barat</b>	<b>23.344</b>	<b>18.478</b>	<b>2.843</b>
<b>2019</b>	<b>20.312</b>	<b>14.051</b>	<b>2.778</b>
<b>2018</b>	<b>21.032</b>	<b>14.282</b>	<b>2.965</b>
<b>2017</b>	<b>23.532</b>	<b>18.659</b>	<b>3.466</b>
<b>2016</b>	<b>23.541</b>	<b>17.796</b>	<b>3.407</b>

Sumber/Source: Dinas Pengendalian Penduduk Keluarga Berencana Pemberdayaan Perempuan dan Perlindungan Anak Kabupaten Sumbawa Barat/ P2KB-P3A Office of Sumbawa Barat Regency

**Tabel 4.2.15** Jumlah Akseptor KB Aktif Menurut Alat Kontrasepsi di Kabupaten Sumbawa Barat, 2020  
**Table 4.2.15** Number of KB Active Acceptors by Kind of Contraception at Sumbawa Barat Regency, 2020

Kecamatan Subdistrict	Aksesor KB Aktif Active Acceptors	Jenis Alat Kontrasepsi / Kind of Contraception			
		IUD	MOP	MOW	Implan
(1)	(2)	(3)	(4)	(5)	(6)
Sekongkang	1.461	88	-	21	337
Jereweh	1.414	120	4	63	230
Maluk	1.683	156	4	67	251
Taliwang	6.106	668	10	227	854
Brang Ene	887	59	-	23	202
Desa Beru	2.314	313	1	68	550
Seteluk	2.691	324	1	99	516
Poto Tano	1.922	161	2	59	499
<b>Sumbawa Barat</b>	<b>18.478</b>	<b>1.889</b>	<b>22</b>	<b>627</b>	<b>3.439</b>
<b>2019</b>	<b>14.051</b>	<b>1.410</b>	<b>16</b>	<b>449</b>	<b>2.466</b>
<b>2018</b>	<b>14.283</b>	<b>1.422</b>	<b>14</b>	<b>397</b>	<b>2.392</b>
<b>2017</b>	<b>18.694</b>	<b>2.079</b>	<b>18</b>	<b>417</b>	<b>3.499</b>
<b>2016</b>	<b>17.810</b>	<b>2.082</b>	<b>31</b>	<b>382</b>	<b>3.049</b>

Lanjutan Tabel/*Continued Table* 4.2.15

Kecamatan <i>Subdistrict</i>	Akteptor KB Aktif <i>Active Acceptors</i>	Jenis Alat Kontrasepsi / <i>Kind of Contraception</i>			
		Suntik	Pil	Kondom	Lainnya
(1)	(2)	(7)	(8)	(9)	(10)
Sekongkang	1.461	923	80	12	-
Jereweh	1.414	880	103	14	-
Maluk	1.683	1.065	117	23	-
Taliwang	6.106	3.606	632	109	-
Brang Ene	887	520	78	5	-
Desa Beru	2.314	1.073	86	43	-
Seteluk	2.691	1.456	249	46	-
Poto Tano	1.922	1.020	158	23	-
<b>Sumbawa Barat</b>	<b>18.478</b>	<b>10.543</b>	<b>1.503</b>	<b>275</b>	<b>-</b>
<b>2019</b>	<b>14.051</b>	<b>8.463</b>	<b>1.058</b>	<b>69</b>	<b>120</b>
<b>2018</b>	<b>14.283</b>	<b>8.759</b>	<b>1.106</b>	<b>69</b>	<b>124</b>
<b>2017</b>	<b>18.694</b>	<b>10.476</b>	<b>2.016</b>	<b>189</b>	<b>-</b>
<b>2016</b>	<b>17.810</b>	<b>9.739</b>	<b>2.256</b>	<b>271</b>	<b>-</b>

Sumber/*Source*: Dinas Pengendalian Penduduk Keluarga Berencana Pemberdayaan Perempuan dan Perlindungan Anak Kabupaten Sumbawa Barat/ P2KB-P3A Office of Sumbawa Barat Regency

**Tabel**  
**Table** 4.2.16**Akseptor KB Aktif Menurut Kecamatan dan Jalur  
Pelayanan di Kabupaten Sumbawa Barat, 2020**  
*Active Acceptors of Family Planning by Subdistrict and Line  
of Service in Sumbawa Barat Regency, 2020*

Kecamatan Subdistrict	Pemerintah / Government		Swasta / Private	
	Jumlah Total	Persentase Percentage	Jumlah Total	Persentase Percentage
(1)	(2)	(3)	(4)	(5)
Sekongkang	1.461	100,00	-	-
Jereweh	1.388	98,16	26	1,84
Maluk	1.683	100,00	-	-
Taliwang	6.106	100,00	-	-
Brang Ene	855	96,39	32	3,61
Desa Beru	2.134	100,00	-	-
Seteluk	2.691	100,00	-	-
Poto Tano	1.922	100,00	-	-
<b>Sumbawa Barat</b>	<b>18.240</b>	<b>99,68</b>	<b>58</b>	<b>0,32</b>
<b>2019</b>	<b>11.615</b>	<b>82,73</b>	<b>2.424</b>	<b>17,27</b>
<b>2018</b>	<b>13.316</b>	<b>93,25</b>	<b>964</b>	<b>6,75</b>
<b>2017</b>	<b>17.869</b>	<b>95,75</b>	<b>793</b>	<b>4,25</b>
<b>2016</b>	<b>16.935</b>	<b>95,15</b>	<b>863</b>	<b>4,85</b>

Sumber/Source: Dinas Pengendalian Penduduk Keluarga Berencana Pemberdayaan Perempuan dan Perlindungan Anak Kabupaten Sumbawa Barat/ P2KB-P3A Office of Sumbawa Barat Regency



**Tabel**  
**Table** 4.2.17

**Jumlah Pasangan Usia Subur (PUS) yang Tidak Menggunakan KB Menurut Kehamilan di Kabupaten Sumbawa Barat, 2020**  
**Number of Couple of Childbearing Age who Not Joint the Family Planning Program by Pregnancy Status in Sumbawa Barat Regency, 2020**

Kecamatan Subdistrict	Hamil / Pregnancy		Tidak Hamil / Not Pregnancy	
	Jumlah Total	Persentase Percentage	Jumlah Total	Persentase Percentage
(1)	(2)	(3)	(4)	(5)
Sekongkang	4	4,49	85	95,51
Jereweh	25	16,34	128	83,66
Maluk	151	23,78	484	76,22
Taliwang	267	10,10	2.377	89,90
Brang Ene	60	23,08	200	76,92
Desa Beru	79	16,88	389	83,12
Seteluk	84	17,43	398	82,57
Poto Tano	74	21,26	274	78,74
<b>Sumbawa Barat</b>	<b>744</b>	<b>14,65</b>	<b>4.335</b>	<b>85,35</b>
<b>2019</b>	<b>196</b>	<b>2,66</b>	<b>7.181</b>	<b>97,34</b>
<b>2018</b>	<b>761</b>	<b>11,28</b>	<b>5.987</b>	<b>88,72</b>
<b>2017</b>	<b>827</b>	<b>16,97</b>	<b>4.046</b>	<b>83,03</b>
<b>2016</b>	<b>792</b>	<b>13,74</b>	<b>4.974</b>	<b>86,26</b>

Sumber/Source: Dinas Pengendalian Penduduk Keluarga Berencana Pemberdayaan Perempuan dan Perlindungan Anak Kabupaten Sumbawa Barat/ P2KB-P3A Office of Sumbawa Barat Regency

**Tabel** 4.2.18 **Jumlah Klien Rehabilitasi di Lembaga Rehabilitasi Kabupaten Sumbawa Barat Menurut Jenis Zat, 2016-2020**  
**Table** 4.2.18 **Number of Rehabilitation Clients in Sumbawa Barat Regency by Type of Drugs , 2016-2020**

Jenis Zat Type of drug	2016	2017	2018	2019	2020
(1)	(2)	(3)	(4)	(5)	(6)
1. Kanabis (Ganja, Gelek, Cimeng, dll)	-	-	1	-	2
2. Kokain	-	-	-	-	-
3. Stimulan Jenis Amfetin (Ekstasi shabu, dll)	34	27	25	36	54
4. Sedatif atau Obat Tidur (pil koplo, Alprazolam, Kamlet, Leksotan, Rohypnol, dll)	1	-	-	-	-
5. Halusinogen (LSD, jamur tahi sapi, PCP, dll)	-	-	-	-	-
6. Opioda (Heroin, Putaw, Morfin, Metadon, Kodein, dll)	-	-	-	1	-
7. Multiple Zat	3	-	-	-	-
8. Zat Lainnya	4	-	-	-	1
<b>Jumlah/Total</b>	<b>38</b>	<b>42</b>	<b>27</b>	<b>26</b>	<b>57</b>

Sumber/Source: Badan Narkotika Nasional Kabupaten Sumbawa Barat / National Narcotics Agency of Sumbawa Barat Regency

**Tabel**  
**Table** 4.2.19

**Jumlah Klien Rehabilitasi di Lembaga Rehabilitasi  
Kabupaten Sumbawa Barat Menurut Kelompok Umur,  
2016-2020**  
*Number of Rehabilitation Clients in Sumbawa Barat  
Regency by Age Group , 2016-2020*

Kelompok Umur Age Group		2016	2017	2018	2019	2020
(1)	(2)	(3)	(4)	(5)	(6)	
1.	< 15	-	-	1	1	3
2.	15 - 20	14	6	16	29	37
3.	21 - 25	3	11	11	3	5
4.	26 - 30	7	2	2	4	4
5.	31 - 35	11	5	1	-	4
6.	36 - 40	4	-	2	-	1
7.	41 - 50	3	3	-	-	3
8.	> 50	-	-	-	-	-
<b>Jumlah/Total</b>		<b>42</b>	<b>27</b>	<b>33</b>	<b>37</b>	<b>57</b>

Sumber/Source: Badan Narkotika Nasional Kabupaten Sumbawa Barat / National Narcotics Agency of Sumbawa Barat Regency

### 4.3 AGAMA DAN SOSIAL LAINNYA RELIGION AND OTHER SOCIAL AFFAIRS

**Tabel** 4.3.1 **Jumlah Penduduk Menurut Agama dan Jenis Kelamin di Kabupaten Sumbawa Barat, 2020**  
*Population by Religion and Sex in Sumbawa Barat Regency, 2020*

<b>Agama Religion</b>	<b>Laki-Laki Male</b>	<b>Perempuan Female</b>	<b>Jumlah Total</b>
(1)	(2)	(3)	(4)
Islam	69.401	70.645	140.046
Kristen	224	200	424
Katolik	221	187	408
Hindu	687	626	1.313
Budha	6	5	11
Konghuchu	-	-	-
<b>Sumbawa Barat</b>	<b>70.539</b>	<b>71.663</b>	<b>142.202</b>

t

**Tabel**  
**Table** 4.3.2**Jumlah Tempat Peribadatan Menurut Kecamatan di  
Kabupaten Sumbawa Barat, 2019**  
**Number of Places of Worship by Subdistrict in Sumbawa  
Barat Regency, 2019**

Kecamatan Subdistrict	Masjid Mosque	Mushola Pray Room	Gereja Protestan Protestant Church	Gereja Katholik Catholic Church	Pura Temple	Vihara
(1)	(2)	(3)	(4)	(5)	(6)	(7)
Sekongkang	15	33	-	-	-	-
Jereweh	21	35	-	-	-	-
Maluk	24	7	-	-	-	-
Taliwang	81	10	-	-	-	-
Brang Ene	12	7	-	-	-	-
Brang Rea	21	17	-	-	-	-
Seteluk	15	22	-	-	-	-
Poto Tano	26	9	-	-	-	-
<b>Sumbawa Barat</b>	<b>215</b>	<b>140</b>	<b>-</b>	<b>-</b>	<b>-</b>	<b>-</b>

Sumber/Source: Kementerian Agama, Kabupaten Sumbawa Barat/Ministry of Religious Affairs, Sumbawa Barat Regency

**Tabel 4.3.3** Jumlah Desa<sup>1</sup>/Kelurahan yang Mengalami Bencana Alam<sup>2</sup> Menurut Kecamatan di Kabupaten Sumbawa Barat, 2018–2020  
**Number of Villages<sup>1</sup>/Kelurahan that Had Natural Disaster<sup>2</sup> by Subdistrict in Sumbawa Barat Regency, 2018–2020**

Kecamatan Subdistrict	Banjir Flood		
	2018	2019	2020
(1)	(2)	(3)	(4)
Sekongkang	1	1	–
Jereweh	–	–	–
Maluk	1	3	–
Taliwang	6	6	3
Brang Ene	1	–	–
Brang Rea	6	6	5
Seteluk	1	2	1
Poto Tano	1	–	1
<b>Sumbawa Barat</b>	<b>17</b>	<b>18</b>	<b>10</b>

Lanjutan Tabel/*Continued Table* 4.3.3

Kecamatan Subdistrict	Gempa Bumi Earthquake		
	2018	2019	2020
(1)	(2)	(3)	(4)
Sekongkang	2	8	5
Jereweh	–	3	–
Maluk	–	5	5
Taliwang	–	15	6
Brang Ene	–	6	–
Brang Rea	–	9	–
Seteluk	–	10	1
Poto Tano	1	8	–
<b>Sumbawa Barat</b>	<b>3</b>	<b>64</b>	<b>17</b>

Lanjutan Tabel/Continued Table 4.3.3

Kecamatan Subdistrict	Tanah Longsor Landslide		
	2018	2019	2020
(1)	(2)	(3)	(4)
Sekongkang	1	1	2
Jereweh	–	–	–
Maluk	–	–	–
Taliwang	2	1	–
Brang Ene	–	–	–
Brang Rea	–	1	1
Seteluk	–	–	–
Poto Tano	–	–	–
<b>Sumbawa Barat</b>	<b>3</b>	<b>3</b>	<b>3</b>

Catatan/Note: <sup>1</sup> Desa pada tabel ini termasuk Unit Permukiman Transmigrasi (UPT) yang masih dibina oleh kementerian terkait dan nagari di Provinsi Sumatera Barat/Villages in this table are included in Transmigration Settlement Unit which is still fostered by the relevant ministries and the nagari in the Province of Sumatera Barat

<sup>2</sup> Terjadi dalam tiga tahun terakhir sampai dengan saat pencacahan/Occured during the last three years by the time of enumeration

Sumber/Source: BPS, Pendataan Potensi Desa (Podes)/BPS-Statistics Indonesia, Village Potential Data Collecting



**Tabel**  
**Table** 4.3.4

**Jumlah Jamaah Haji dan Umroh Yang Berangkat Dirinci Menurut Jenis Kelamin di Kabupaten Sumbawa Barat, 2019**  
**Number of Moslem Pilgrims and Umroh by Sex in Sumbawa Barat Regency, 2019**

Kecamatan Subdistrict	Haji / Pilgrimage			Umrah / Umrah			Jumlah Total
	Laki-Laki Male	Perempuan Female	Jumlah Total	Laki-Laki Male	Perempuan Female	Jumlah Total	
(1)	(2)	(3)	(4)	(5)	(6)	(7)	(8)
Sekongkang	1	5	6	1	2	3	9
Jereweh	8	9	17	2	3	5	22
Maluk	6	6	12	7	6	13	25
Taliwang	25	24	49	20	11	31	80
Brang Ene	5	4	9	4	5	9	18
Brang Rea	3	3	6	1	1	2	8
Seteluk	8	9	17	14	15	29	46
Poto Tano	6	4	10	-	-	-	10
<b>Sumbawa Barat</b>	<b>62</b>	<b>64</b>	<b>126</b>	<b>49</b>	<b>43</b>	<b>92</b>	<b>218</b>
<b>2018</b>	...	...	...	...	...	...	...
<b>2017</b>	<b>36</b>	<b>45</b>	<b>81</b>	<b>72</b>	<b>65</b>	<b>137</b>	<b>436</b>
<b>2016</b>	<b>45</b>	<b>45</b>	<b>90</b>	...	...	...	<b>90</b>
<b>2015</b>	<b>43</b>	<b>53</b>	<b>96</b>	...	...	...	<b>192</b>

Sumber/Source: Kementerian Agama, Kabupaten Sumbawa Barat/Ministry of Religious Affairs, Sumbawa Barat Regency

**Tabel** 4.3.5 **Jumlah Pasangan Yang Menikah di KUA Menurut Kecamatan Dan Bulan Kejadian, 2019**  
**Number of couples married in KUA According to the Subdistrict and Month Events, 2019**

Bulan Month	Taliwang & Brang Ene	Brang Rea	Seteluk & Poto Tano	Jereweh & Maluk	Sekongkang
(1)	(2)	(3)	(4)	(5)	(6)
Januari/January	45	16	20	7	5
Februari/February	23	9	12	5	2
Maret/March	35	6	14	7	2
April/April	52	11	31	10	6
Mei/May	19	5	8	4	1
Juni/June	33	7	24	12	4
Juli/July	47	16	35	18	9
Agustus/August	53	23	28	22	5
September/September	36	6	19	10	5
Oktober/October	54	14	18	3	5
November/November	47	6	18	13	6
Desember/December	33	11	5	10	2
<b>Sumbawa Barat</b>	<b>477</b>	<b>130</b>	<b>232</b>	<b>121</b>	<b>52</b>
<b>2018</b>	<b>...</b>	<b>...</b>	<b>...</b>	<b>...</b>	<b>...</b>
<b>2017</b>	<b>456</b>	<b>148</b>	<b>258</b>	<b>115</b>	<b>66</b>
<b>2016</b>	<b>...</b>	<b>...</b>	<b>...</b>	<b>...</b>	<b>...</b>
<b>2015</b>	<b>420</b>	<b>146</b>	<b>251</b>	<b>151</b>	<b>135</b>

Sumber/Source: Kementerian Agama, Kabupaten Sumbawa Barat/Ministry of Religious Affairs, Sumbawa Barat Regency

**Tabel**  
**Table** 4.3.6**Jumlah Perceraian Menurut Faktor Penyebab di  
Kabupaten Sumbawa Barat Tahun 2019-2020**  
*Number of Divorces according to Causative Factors in  
Sumbawa Barat Regency, 2019-2020*

<b>Faktor Penyebab</b> <i>Causative Factors</i>	<b>2019</b>	<b>2020</b>
(1)	(2)	(3)
1. Zina	-	-
2. Mabuk	6	-
3. Madat	-	4
4. Judi	1	3
5. Meninggalkan Salah Satu Pihak	79	71
6. Dihukum penjara	2	2
7. Poligami	12	12
8. Kekerasan dalam Rumah Tangga	22	11
9. Cacat Badan	-	-
10. Perselisihan dan Pertengkar Terus Menerus	129	147
11. Kawin Paksa	-	-
12. Murtad	1	-
13. Ekonomi	23	31
14. Lain-lain	-	-
<b>Jumlah/Total</b>	<b>275</b>	<b>281</b>

Sumber/Source: Kementerian Pengadilan Agama Taliwang/ *Religious courts office Taliwang*

#### 4.4 KEMISKINAN POVERTY

**Tabel 4.4.1** Garis Kemiskinan, Jumlah, dan Persentase Penduduk Miskin di Kabupaten Sumbawa Barat, 2012–2020  
*Poverty Line, Number, and Percentage of Poor People in Sumbawa Barat Regency, 2012–2020*

Tahun Year	Garis Kemiskinan (rupiah/kapita/bulan) Poverty Line (rupiah/capita/month)	Jumlah Penduduk Miskin (ribu) Number of Poor People (thousand)	Persentase Penduduk Miskin Percentage of Poor People
(1)	(2)	(3)	(4)
2012	371.934	21,40	17,60
2013	379.222	21,70	17,10
2014	395.832	22,04	16,87
2015	408.991	22,50	16,97
2016	435.890	22,47	16,50
2017	444.465	22,33	15,96
2018	459.065	20,36	14,17
2019	468.122	20,45	13,85
2020	489.863	20,20	13,34

Catatan/Note: Tahun 2012-2014 merupakan kondisi bulan September

Sumber/Source: BPS, Survei Sosial Ekonomi Nasional Maret/BPS-Statistics Indonesia, March National Socioeconomic Survey

**Tabel**  
**Table** 4.4.2**Indeks Kedalaman Kemiskinan dan Indeks Keparahan Kemiskinan di Kabupaten Sumbawa Barat, 2012–2020**  
**Poverty Gap Index and Poverty Severity Index in Sumbawa Barat Regency, 2012–2020**

Tahun Year	Indeks Kedalaman Kemiskinan Poverty Gap Index	Indeks Keparahan Kemiskinan Poverty Severity Index
(1)	(2)	(3)
2012	3,73	1,14
2013	4,25	1,47
2014	2,50	0,58
2015	2,93	0,81
2016	4,79	1,70
2017	3,81	1,22
2018	2,04	0,50
2019	2,83	0,93
2020	2,81	0,91

Catatan/Note: Tahun 2012–2014 merupakan kondisi bulan September

Sumber/Source: BPS, Survei Sosial Ekonomi Nasional Maret/BPS-Statistics Indonesia, March National Socioeconomic Survey

#### 4.5 KRIMINALITAS CRIME

**Tabel** 4.5.1 **Jumlah Kantor Polisi Di Kabupaten Sumbawa Barat, 2016-2020**  
**Table** 4.5.1 **Number of Police Station in Sumbawa Barat Regency, 2016-2020**

Kantor Polisi Police Station	2016	2017	2018	2019	2020
(1)	(2)	(3)	(4)	(5)	(6)
1. Polisi Resor (Polres)	1	1	1	1	1
2. Polisi Sektor (Polsek)	7	7	7	7	7
3. Pos Polisi (Aktif)	3	3	3	2	2
<b>Jumlah/Total</b>	<b>11</b>	<b>11</b>	<b>11</b>	<b>10</b>	<b>10</b>

Sumber/Source: Kepolisian Resort Sumbawa Barat/The Sub Regional Police of Sumbawa Barat

**Tabel**  
**Table 4.5.2**

**Jumlah Tindak Pidana dan Penyelesaiannya di Kepolisian Kabupaten Sumbawa Barat, 2015-2019**  
**Number of Criminal Acts Solved in Sumbawa Barat Regency Police, 2015-2019**

<b>Jumlah Tindak Pidana dan Penyelesaian</b> <b>Number of Criminal Acts Solved</b>		<b>2015</b>	<b>2016</b>	<b>2017</b>	<b>2018</b>	<b>2019</b>
(1)	(2)	(3)	(4)	(5)	(6)	
1. Tindak pidana dilaporkan/ <i>Crime reported</i>	242	249	211	156	172	
2. Tindak pidana diselesaikan/ <i>Crime cleared</i>	133	119	143	124	163	
3. Selang waktu terjadinya tindak pidana/ <i>Crime clock</i>	36,2	34,7	41,5	38,8	11,3	
4. Resiko penduduk terkena tindak pidana per 10.000 penduduk/ <i>Crime rate</i>	23,67	17,65	15,39	11,22	12,54	

Sumber/Source: Kepolisian Resort Sumbawa Barat/*The Sub Regional Police of Sumbawa Barat*

**Tabel** 4.5.3 **Jumlah Tindak Pidana Menurut Jenis Kasus di Kepolisian Resort Sumbawa Barat, 2015-2019**  
**Table** 4.5.3 **Number of Cases by Type of Crime in The Sub Regional Police of Sumbawa Barat, 2015-2019**

Jenis Tindak Pidana Type of Crime		2015	2016	2017	2018	2019
(1)	(2)	(3)	(4)	(5)	(6)	
1.	Kejahatan Konvensional/ Conventional Crime	216	241	140	104	151
2.	Kejahatan Trans Nasional/ National Trans Crime	12	1	-	2	29
3.	Kejahatan Merugikan Negara/ Crimes that harm the country	14	7	2	5	12
4.	Kejahatan Berimplikasi Kontijensi/ Crime Implies Contingency	-	-	-	-	-

Sumber/Source: Kepolisian Resort Sumbawa Barat/The Sub Regional Police of Sumbawa Barat



**Tabel**  
**Table 4.5.4****Jumlah Gangguan Kamtibmas Yang Dilaporkan Di  
Wilayah Kepolisian Resort Sumbawa Barat, 2015-2019  
Number of Reported Crime in The Sub Regional Police of  
Sumbawa Barat, 2015-2019**

Jenis peristiwa Case Type		2015	2016	2017	2018	2019
(1)	(2)	(3)	(4)	(5)	(6)	
1	Pencurian Berat/Keras	59	55	46	36	21
2	Penganiayaan Biasa	26	18	16	1	14
3	Penipuan	8	6	4	3	3
4	Laka Lantas (Mati)	-	-	14	8	22
5	Laka Lantas (Luka)	-	-	89	167	125
6	Pencurian Biasa	2	4	5	4	8
7	Penggelapan	6	-	4	4	7
8	Kebebasan	-	-	-	-	-
9	Pengerusakan	11	4	-	3	1
10	Penadahan	-	-	-	-	-
11	Penghinaan	-	-	-	1	1
12	Perzinahan/Perkosaan	-	1	3	-	1
13	Kemerdekaan Orang	-	-	-	-	-
14	Kejahatan Surat-surat	-	-	-	-	-
15	Tentang Tanah	3	-	2	6	11
16	Penemuan Mayat	3	-	-	-	-
17	Tentang Tibum	-	-	-	-	-
18	Permainan Judi	6	-	7	8	6
19	Penganiayaan Berat	1	-	-	-	3
20	Bahan Peledak	-	-	1	-	1

Lanjutan Tabel/*Continued Table 4.5.4*

Jenis peristiwa Case Type	2015	2016	2017	2018	2019
(1)	(2)	(3)	(4)	(5)	(6)
21 Bunuh Diri	1	-	-	-	-
22 Pembunuhan	3	-	-	-	-
23 Suntik Liar	-	-	-	-	-
24 Korupsi	2	-	1	1	5
25 Kecelakaan Laut	-	-	-	-	-
26 Tentang Perkawinan	-	-	-	-	-
27 Tentang Kesopanan	-	-	-	-	-
28 Pencurian Dengan Kekerasan	9	4	2	1	5
29 Curanmor	36	55	39	22	6
30 Psicotropika/Narkotika	7	-	15	13	29
31 Penyalahgunaan obat-obat keras	-	-	-	-	-
32 Illegal Logging	2	-	-	4	5
33 Pembakaran dengan Sengaja	1	1	-	-	-
34 Pengerusakan/penghancuran	11	4	2	3	1
35 Gangguan Lainnya	10	-	20	-	-
<b>Jumlah/Total</b>	<b>207</b>	<b>129</b>	<b>270</b>	<b>285</b>	<b>275</b>

Sumber/Source: Kepolisian Resort Sumbawa Barat/*The Sub Regional Police of Sumbawa Barat*

#### 4.6 LINGKUNGAN HIDUP ENVIRONMENT

**Tabel** 4.6.1 **Banyaknya Jenis Plasma Nutfah Dilindungi, Terancam Punah, Dan Endemik Di Kabupaten Sumbawa Barat, 2018**  
**Table** *Number of Type Germplasm Protected, Endangered, and Species in Sumbawa Barat Regency, 2018*

Plasma Nutfah <i>Germplasm</i>	Hewan (jenis) <i>Animals (Species)</i>	Tumbuhan (jenis) <i>Plants (Species)</i>
(1)	(2)	(3)
1. Plasma Nutfah Dilindungi	2	-
2. Plasma Nutfah Terancam Punah	2	-
3. Plasma Nutfah Endemik	13	3
<b>Jumlah/Total</b>	<b>17</b>	<b>3</b>
<b>2017</b>	<b>17</b>	<b>3</b>
<b>2016</b>	<b>31</b>	<b>2</b>
<b>2015</b>	<b>33</b>	<b>6</b>
<b>2014</b>	<b>33</b>	<b>6</b>

Sumber/Source: Dinas Lingkungan Hidup Kabupaten Sumbawa Barat/*Environmental Office of Sumbawa Barat Regency*

**Tabel** 4.6.2 **Jumlah Taman Kota Dan Kawasan Jalur Hijau Di Kabupaten Sumbawa Barat, 2020**  
**Table** 4.6.2 **Number of City Parks and Green Belt Areas of Sumbawa Barat regency, 2020**

Kecamatan Subdistrict	Taman Kota City Park	Kawasan Jalur Hijau Green Belt Areas
(1)	(2)	(3)
Sekongkang	-	-
Jereweh	-	-
Maluk	-	-
Taliwang	4	-
Brang Ene	-	-
Brang Rea	-	-
Seteluk	-	-
Poto Tano	-	-
<b>Sumbawa Barat</b>	<b>4</b>	<b>-</b>
<b>2019</b>	<b>..</b>	<b>..</b>
<b>2018</b>	<b>8</b>	<b>3</b>
<b>2017</b>	<b>11</b>	<b>3</b>
<b>2016</b>	<b>4</b>	<b>2</b>

Sumber/Source: Dinas Lingkungan Hidup Kabupaten Sumbawa Barat/Environmental Office of Sumbawa Barat Regency

**Tabel**  
**Table** 4.6.3**Banyaknya Truk Sampah Dan Bak Sampah Umum Di  
Kabupaten Sumbawa Barat, 2020**  
**Number of Public Garbage Trucks And Tub Waste In  
Sumbawa Barat Regency, 2020**

<b>Kecamatan Subdistrict</b>	<b>Truk Sampah dan Kendaraan Roda 3 Trucks Public</b>	<b>Bak Sampah Umum Public Tub Waste</b>
(1)	(2)	(3)
Sekongkang	1	-
Jereweh	1	-
Maluk	1	-
Taliwang	29	7
Brang Ene	1	-
Brang Rea	1	-
Seteluk	2	2
Poto Tano	1	1
<b>Sumbawa Barat</b>	<b>37</b>	<b>10</b>
<b>2019</b>	<b>32</b>	<b>8</b>
<b>2018</b>	<b>8</b>	<b>11</b>
<b>2017</b>	<b>9</b>	<b>9</b>
<b>2016</b>	<b>11</b>	<b>15</b>

Sumber/Source: Dinas Lingkungan Hidup Kabupaten Sumbawa Barat/Environmental Office of Sumbawa Barat Regency

**Tabel** 4.6.4 **Luas Kawasan Hutan yang tercatat di Balai KPH Sejorong Mataiyang Kabupaten Sumbawa Barat, 2020**  
**Table** 4.6.4 **Forest Area Recorded at Forestry Sejorong Mataiyang Office Sumbawa Barat Regency, 2020**

Unit Unit	Luas Kawasan Hutan ( $\pm$ Ha) Forest Area ( $\pm$ Ha)	Fungsi Hutan Forest Function	Luas ( $\pm$ Ha) Area ( $\pm$ Ha)
(1)	(2)	(3)	(4)
Unit V KPHP Sejorong (Kec. Sekongkang, Maluk)	41.579	Lindung/Protected	15.942
		Produksi Tetap/Fixed Production	5.909
		Produksi Terbatas/Limited Production	19.728
Unit VI KPHL Mataiyang (Kec. Jereweh, Taliwang, Brang Ene)	34,448	Lindung/Protected	22.656
		Produksi Tetap/Fixed Production	6.165
		Produksi Terbatas/Limited Production	5.627

Sumber/Source: Dinas Lingkungan Hidup dan Kehutanan Provinsi NTB-Balai KPH Sejorong Mataiyang Kabupaten Sumbawa Barat/  
 Environmental and Forestry Office of NTB Province-Sejorong Mataiyang Office Sumbawa Barat Regency

**Tabel**  
**Table** 4.6.5

**Produksi Hasil Hutan yang tercatat di di Balai KPH  
Sejorong Mataiyang Kabupaten Sumbawa Barat Menurut  
Jenis Kayu, 2020**  
*Forest Product Production Recorded at Forestry Sejorong  
Mataiyang Office Sumbawa Barat Regency by Wood Type,  
2020*

Jenis Kayu Wood Type	Produksi (m <sup>3</sup> ) Production (m <sup>3</sup> )
(1)	(2)
1. Jati/Teak	120,00
2. Meranti/Meranti	74,77
3. Rimba Campuran	301,55
4. Indah	52,33

Sumber/Source: Dinas Lingkungan Hidup dan Kehutanan Provinsi NTB-Balai KPH Sejorong Mataiyang Kabupaten Sumbawa Barat/  
Environmental and Forestry Office of NTB Province-Sejorong Mataiyang Office Sumbawa Barat Regency

#### 4.7 SOSIAL LAINNYA OTHER SOCIAL

**Tabel 4.7.1** Jumlah Penerima Bantuan dan Anggaran Bantuan Sosial Pangan Kabupaten Sumbawa Barat, 2020  
*Number of Beneficiaries and Budget of Social Assistance in Sumbawa Barat Regency, 2020*

Kecamatan Subdistrict	Jumlah Penerima Bantuan (Kepala Keluarga) Number of Beneficiaries (Head of Family)		Jumlah Anggaran (Rupiah) Budget (Rupiah)	
	Rencana Plan	Realiasi Realization	Rencana Plan	Realiasi Realization
(1)	(2)	(3)	(4)	(5)
Sekongkang	791	791	1.898.400.000	1.898.400.000
Jereweh	737	737	1.768.800.000	1.768.800.000
Maluk	495	495	1.188.000.000	1.188.000.000
Taliwang	4.192	4.192	10.060.800.000	10.060.800.000
Brang Ene	749	749	1.797.600.000	1.797.600.000
Desa Beru	1.757	1.757	4.216.800.000	4.216.800.000
Seteluk	1.711	1.711	4.106.400.000	4.106.400.000
Poto Tano	1.699	1.699	4.077.600.000	4.077.600.000
<b>Sumbawa Barat</b>	<b>12.131</b>	<b>12.131</b>	<b>29.114.400.000</b>	<b>29.114.400.000</b>

Sumber/Source: Dinas Sosial Kabupaten Sumbawa Barat/Social Office of Sumbawa Barat Regency



**Tabel**  
**Table** 4.7.2

**Jumlah Kejadian Bencana Alam Yang Terjadi Menurut Kecamatan di Kabupaten Sumbawa Barat, 2020**  
**Number of Disaster Happens by Subdistrict in Sumbawa Barat Regency, 2020**

Kecamatan Subdistrict	Gempa Bumi Earthquake	Gunung Meletus Volcanic Eruption	Tanah Longsor Landslide	Banjir (Banjir Bandang) Flood (Flash Floods)	Kekeringan drought
(1)	(2)	(3)	(4)	(5)	(6)
Sekongkang	2	-	2	3	-
Jereweh	2	-	-	1	1
Maluk	2	-	1	1	1
Taliwang	2	-	-	3	1
Brang Ene	2	-	-	-	-
Brang Rea	2	-	-	2	-
Seteluk	2	-	1	3	1
Poto Tano	2	-	-	3	1
<b>Sumbawa Barat</b>	<b>16</b>	<b>-</b>	<b>4</b>	<b>16</b>	<b>5</b>

Lanjutan Tabel/*Continued Table 4.7.2*

Kecamatan Subdistrict	Kebakaran Fire	Angin Puting Beliung (Angin Topan) Tornado (Hurricane)	Gelombang Pasang/Abrasi Tidal/ Abrasion Waves	Lainnya (Petir, Korban Tenggelam) Others ( Lightning, Victim Sinking)
(1)	(7)	(8)	(9)	(10)
Sekongkang	-	-	-	3
Jereweh	-	-	-	1
Maluk	-	1	-	-
Taliwang	-	1	-	14
Brang Ene	-	-	-	1
Brang Rea	-	-	-	1
Seteluk	-	2	-	-
Poto Tano	-	-	-	5
<b>Sumbawa Barat</b>	-	<b>4</b>	-	<b>25</b>

Sumber/*Source*: Badan Penganggulangan Bencana Daerah Kabupaten Sumbawa Barat/*Regional Disaster Management Agency of Sumbawa Barat Regency*

**Tabel**  
**Table** 4.7.3

**Jumlah Korban Manusia Akibat Bencana Alam Yang Terjadi menurut Kecamatan di Kabupaten Sumbawa Barat, 2020**  
**Number of Victims of Natural Disasters Occurring by Subdistrict in Sumbawa Barat Regency, 2020**

Kecamatan Subdistrict	Banjir (Banjir Bandang) Flood (Flash Floods)			Lainnya (Petir, Korban Tenggelam) Others (Lightning, Victim Sinking)		
	Meninggal & Hilang Died & Lost	Luka-luka Injured	Terdampak & Mengungsi Affected & displaced	Meninggal & Hilang Died & Lost	Luka-luka Injured	Terdampak & Mengungsi Affected & displaced
(1)	(2)	(3)	(4)	(5)	(6)	(7)
Sekongkang	-	-	-	-	-	-
Jereweh	-	-	-	-	-	-
Maluk	-	-	-	-	-	-
Taliwang	-	-	-	-	-	-
Brang Ene	-	-	-	-	-	-
Brang Rea	-	-	-	-	-	-
Seteluk	-	-	-	-	-	-
Poto Tano	-	-	-	-	-	-
<b>Sumbawa Barat</b>	-	-	-	-	-	-

Sumber/Source: Badan Penganggulangan Bencana Daerah Kabupaten Sumbawa Barat/Regional Disaster Management Agency of Sumbawa Barat Regency

**Tabel**  
**Table** 4.7.4

**Jumlah Kerusakan Rumah Akibat Bencana Alam Yang Terjadi menurut Kecamatan di Kabupaten Sumbawa Barat, 2020**  
**Total House Damage Due to Natural Disasters Occurring by Subdistrict in Sumbawa Barat Regency, 2020**

Kecamatan Subdistrict	Rusak Berat Severely damaged	Rusak Sedang Moderately damaged	Rusak Ringan Damaged lightly	Terendam Submerged
(1)	(2)	(3)	(4)	(5)
Sekongkang	-	-	-	-
Jereweh	-	-	-	-
Maluk	-	-	-	-
Taliwang	-	-	-	-
Brang Ene	-	-	-	-
Brang Rea	-	-	-	-
Seteluk	-	-	-	-
Poto Tano	-	-	-	-
<b>Sumbawa Barat</b>	-	-	-	-

Sumber/Source: Badan Penganggulangan Bencana Daerah Kabupaten Sumbawa Barat/Regional Disaster Management Agency of Sumbawa Barat Regency

**Tabel**  
**Table** 4.7.5**Jumlah Lembaga Non Profit Menurut Kecamatan Di  
Kabupaten Sumbawa Barat, 2018**  
*Number of Non Profit Institutions According to Subdistrict of  
Sumbawa Barat Regenc, 2018*

<b>Kecamatan Subdistrict</b>	<b>Organisasi Politik Political Organization</b>	<b>Organisasi Masyarakat Community Organization</b>	<b>Organisasi Profesi Profession Organization</b>	<b>LSM Non- Governmental Organization</b>
(1)	(2)	(3)	(4)	(5)
Sekongkang	1	-	-	-
Jereweh	1	-	-	-
Maluk	-	2	-	1
Taliwang	11	10	7	4
Brang Ene	1	-	2	-
Brang Rea	-	2	1	1
Seteluk	-	1	-	1
Poto Tano	-	-	-	-
<b>Sumbawa Barat</b>	<b>14</b>	<b>15</b>	<b>10</b>	<b>7</b>
<b>2017</b>	<b>12</b>	<b>11</b>	<b>6</b>	<b>5</b>
<b>2016</b>	<b>12</b>	<b>29</b>	<b>3</b>	<b>24</b>
<b>2015</b>	<b>12</b>	<b>4</b>	<b>1</b>	<b>9</b>
<b>2014</b>	<b>12</b>	<b>7</b>	<b>2</b>	<b>16</b>

Sumber/Source: Dinas Kesatuan Bangsa, Politik Dalam Negeri Kabupaten Sumbawa Barat/National Unity, Political Affairs Office of Sumbawa Barat Regency

**Tabel 4.7.6** Jumlah Demonstrasi di Kabupaten Sumbawa Barat Menurut Kecamatan, 2018  
**Number of Demonstrations in Sumbawa Barat Regency by Subdistrict, 2018**

Kecamatan Subdistrict	Jumlah Demonstrasi Number of Demonstration
(1)	(2)
Sekongkang	1
Jereweh	6
Maluk	-
Taliwang	5
Brang Ene	-
Brang Rea	-
Seteluk	2
Poto Tano	-
<b>Sumbawa Barat</b>	<b>14</b>
<b>2017</b>	<b>30</b>
<b>2016</b>	<b>16</b>
<b>2015</b>	<b>30</b>
<b>2014</b>	<b>12</b>

Sumber/Source: Dinas Kesatuan Bangsa, Politik Dalam Negeri Kabupaten Sumbawa Barat/National Unity, Political Affairs Office of Sumbawa Barat Regency

**Tabel**  
**Table** 4.7.7

**Jumlah Kasus Kebakaran Per Kecamatan di Kabupaten Sumbawa Barat, 2020**  
**Case Of Fire by Subdistricts in Sumbawa Barat Regency, 2020**

Kecamatan Subdistrict	Jumlah Kasus Kebakaran Cases of Fire	Jenis Kerusakan Damage Type			Jumlah Korban Victims	
		Ringan Slight	Sedang Moderate	Berat Rough	Meninggal Dead	Terluka Injured
(1)	(2)	(3)	(4)	(5)	(6)	(7)
Sekongkang	2	-	2	-	-	-
Jereweh	1	-	-	1	-	-
Maluk	2	-	-	2	-	2
Taliwang	11	-	9	2	1	5
Brang Ene	2	-	-	2	-	2
Brang Rea	3	-	1	2	-	1
Seteluk	1	-	1	-	-	2
Poto Tano	4	-	-	2	-	-
<b>Sumbawa Barat</b>	<b>26</b>	<b>-</b>	<b>13</b>	<b>11</b>	<b>1</b>	<b>12</b>
<b>2019</b>	<b>38</b>	<b>-</b>	<b>-</b>	<b>38</b>	<b>1</b>	<b>-</b>
<b>2018</b>	<b>24</b>	<b>-</b>	<b>-</b>	<b>24</b>	<b>-</b>	<b>-</b>
<b>2017</b>	<b>18</b>	<b>-</b>	<b>-</b>	<b>18</b>	<b>-</b>	<b>-</b>

Sumber/Source: Dinas Pemadam Kebakaran Kabupaten Sumbawa Barat/Firefighter Office of Sumbawa Barat Regency

**Tabel** 4.7.8 **Jumlah Mobil dan Personil Pemadam Kebakaran di Kabupaten Sumbawa Barat Tahun 2017-2020**  
**Table** **Numbers of Vehichels and Personel for Fire Fighter in Sumbawa Barat Regency, 2017-2020**

Sarana/Personil Tools/Personel	2017	2018	2019	2020
(1)	(2)	(3)	(4)	(5)
<b>1. Sarana Pemadam Kebakaran</b>	<b>6</b>	<b>6</b>	<b>6</b>	<b>6</b>
- Mobil Pemadam Kebakaran	5	5	5	5
- Mobil Water Supply	1	1	1	1
<b>2. Personil</b>	<b>49</b>	<b>58</b>	<b>67</b>	<b>65</b>
- Komandan Kompil	1	1	1	1
- Komandan Pos	-	3	4	4
- Komandan Regu	3	9	12	12
- Wakil Komandan Regu	3	-	-	0
- Sopir	15	18	20	24
- Anggota	27	27	30	25

Sumber/Source: Dinas Pemadam Kebakaran Kabupaten Sumbawa Barat/Firefighter Office of Sumbawa Barat Regency



**Tabel**  
**Table** 4.7.9**Jumlah Alat-Alat Pendukung Pemadam Kebakaran di  
Kabupaten Sumbawa Barat Tahun 2018-2020  
Numbers of Tools for Fire Fighter in Sumbawa Barat  
Regency, 2018-2020**

	<b>Nama Alat Name of Tools</b>	<b>Satuan Unit</b>	<b>2018</b>	<b>2019</b>	<b>2020</b>
	(1)	(2)	(3)	(4)	(5)
1	Alat Pemadam Api Ringan (APAR)	unit	10	11	11
2	Breathing Aparatus	unit	-	-	-
3	Jaket Tahan Api	unit	-	-	-
4	Gun Nozle	buah	7	8	8
5	Selang Pancar	meter	30	25	25
6	Two Way Conection	roll	-	-	-
7	Jaket Tahan Panas	stel	7	5	5
8	Alat Pengisi Breathing Aparatus	unit	-	-	-
9	Alat Pengukur Tekanan Air	unit	-	-	-
10	Alat Fogging	unit	-	-	-
11	Impeler Pump Floting Pump	unit	-	-	-
12	Masker	unit	-	58	58
13	Selang Hisap	meter	8	8	8
14	Head Lamp	buah	-	20	20
15	Helm Pemadam	buah	7	11	11
16	Gergaji Mesin/Chainsaw	unit	1	1	1
17	Handy Talky	buah	4	4	4
18	Mobil Tangki Air	unit	1	1	1
19	Mesin Sedot	unit	2	3	1
20	Mesin Apung	unit	1	1	1
21	Linggis	buah	3	2	2
22	Kapak Besar	buah	3	3	3
23	Kapak Serbaguna	buah	7	7	7
24	Tabung Elpiji	buah	1	2	2
25	Alat Simulasi	buah	4	4	4
26	Karung Goni	buah	4	4	4
27	Sepatu Safety	pasang	7	7	7
28	FIRE HYDRANT (Tangga)	buah	21	3	-

Sumber/Source: Dinas Pemadam Kebakaran Kabupaten Sumbawa Barat/Firefighter Office of Sumbawa Barat Regency



05

**PERTANIAN, KEHUTANAN, PETERNAKAN,  
DAN PERIKANAN**  
**AGRICULTURE, FORESTRY, LIVESTOCK,  
AND FISHERY**

**Rumput Laut**

merupakan produk budidaya  
laut terbesar selama  
tahun 2020

di Kabupaten

Sumbawa Barat



Produsen telur puyuh  
di Kabupaten  
Sumbawa Barat

**Sekongkang dan  
Maluk**

hanya di kecamatan



Hanya kecamatan **Brang Ene dan**  
yang memproduksi **Brang Rea**  
kopi di Kabupaten  
Sumbawa Barat



**PENJELASAN TEKNIS**

1. Survei Pertanian Hortikultura (SPH) diselenggarakan oleh Badan Pusat Statistik bekerja sama dengan Direktorat Jenderal Hortikultura, Kementerian Pertanian.
2. Kuesioner yang digunakan dalam pengumpulan data SPH mencakup:
  - a. **SPH-SBS** digunakan untuk data tanaman sayuran dan buah-buahan semusim.
  - b. **SPH-BST** digunakan untuk data tanaman buah-buahan dan sayuran tahunan.
  - c. **SPH-TBF** digunakan untuk data tanaman biofarmaka.
  - d. **SPH-TH** digunakan untuk data tanaman hias.
3. Metode yang digunakan dalam survei ini adalah metode pencacahan lengkap terhadap seluruh kecamatan di Indonesia dan dilaporkan secara rutin bulanan untuk SPH-SBS dan triwulanan untuk SPHBST, SPH-TBF, SPH-TH oleh KCD.
4. **Tanaman sayuran dan buah-buahan semusim**
  - a. Tanaman sayuran semusim adalah tanaman yang bermanfaat sebagai sayur, sebagai sumber vitamin, mineral, dan lain-lain yang berumur kurang dari satu

**TECHNICAL NOTES**

1. *The Agricultural Survey for Horticulture (SPH) is carried out by the BPS-Statistics Indonesia in cooperation with the Directorate General of Horticulture, Ministry of Agriculture.*
2. *The Questionnaire used to collect the Argicultural Survey for Horticulture data are:*
  - a. **SPH-SBS** used for data on seasonal vegetable and fruit plants.
  - b. **SPH-BST** used for data on annual fruit and vegetable plants.
  - c. **SPH-TBF** used for data on medicinal plants.
  - d. **SPH-TH** used for data on ornamental plants.
3. *The method used in this survey is complete enumeration for all of sub districts in Indonesia and reported monthly for SPH-SBS and quarterly for SPH-BST, SPH-TBF, SPH-TH by agriculture extension workers.*
4. **Seasonal vegetable and fruit plants**
  - a. *Seasonal vegetable plants are used/consumed as vegetables, which are the sources of vitamin, mineral, etc that are aged less than 1 year. In general, parts that consumed are in the*

tahun. Pada umumnya bagian yang digunakan sebagai sayur berupa daun, bunga, buah, dan umbi.

- b. Tanaman buah-buahan semusim adalah tanaman yang menghasilkan buah segar sebagai sumber vitamin, mineral, dan lain-lain yang berumur kurang dari satu tahun dan berbatang lunak. Pada umumnya buah yang dihasilkan dapat dikonsumsi tanpa dimasak terlebih dahulu.

**5. Tanaman buah-buahan dan sayuran tahunan**

- a. Tanaman buah-buahan tahunan adalah tanaman yang menghasilkan buah segar sebagai sumber vitamin, mineral, dan lain-lain yang berumur satu tahun atau lebih dan berbatang keras. Pada umumnya buah yang dihasilkan dapat dikonsumsi tanpa dimasak terlebih dahulu.
- b. Tanaman sayuran tahunan adalah tanaman yang bermanfaat sebagai sayur, sebagai sumber vitamin, mineral, dan lain-lain yang berumur satu tahun atau lebih. Pada umumnya bagian yang digunakan sebagai sayur berupa daun, bunga, buah, dan umbi.

**6. Tanaman biofarmaka** adalah tanaman yang bermanfaat untuk

*form of leaves, flower, fruits, and tubers.*

- b. *Seasonal fruit plants are plants that produce fresh fruit as a sources of vitamin, mineral, etc that aged less than 1 year and soft trunked. Generally, the fruit produced can be consumed without being cooked first.*

**5. Annual fruit and vegetable plants**

- a. *Annual fruit plants are plants that produce fresh fruit as sources of vitamin, mineral, etc that are aged more than 1 year and hard trunked. Generally, the fruit produced can be consumed without being cooked first.*
- b. *Annual vegetable plants are plants used as vegetables as sources of vitamin, mineral, etc that is aged more than 1 year. In general, the parts that consumed are in the form of leaves, flower, fruits, and tubers.*

**6. Medicinal plants** are plants which are useful for medicine, cosmetics,

obat-obatan, kosmetik, dan kesehatan yang dikonsumsi atau digunakan dari bagian-bagian tanaman, seperti daun, batang, buah, umbi (rimpang) ataupun akar.

*and health. It is consumed from part of the plant, such as leaf, flower, fruit, tuber, and root.*

7. **Tanaman hias** adalah tanaman yang mempunyai nilai keindahan baik bentuk, warna daun, tajuk maupun bunganya, sering digunakan untuk penghias pekarangan dan lain sebagainya.
8. Data yang dikumpulkan dalam SPH mencakup: data tentang luas penanaman, luas panen (untuk buah-buahan tahunan adalah banyaknya tanaman yang menghasilkan), produksi, luas rusak, luas tanaman akhir, dan harga jual petani.
9. **Luas panen** adalah luas tanaman sayuran, buah-buahan, biofarmaka, dan tanaman hias yang diambil hasilnya/dipanen pada periode pelaporan.
10. **Luas panen untuk tanaman sayuran:** luas tanaman yang dipanen sekaligus/habis/dibongkar dan luas tanaman yang dipanen berkali-kali (lebih dari satu kali)/belum habis.
  - a. Tanaman yang dipanen sekaligus/habis/dibongkar adalah tanaman yang sehabis panen langsung dibongkar/dicabut, terdiri dari bawang merah, bawang putih, bawang daun, kentang, kol/kubis,
7. **Ornamental plants** are plants which have a beauty value, either in shape, colour of leaf or crown of flower, and they are often used as a yard decorator.
8. *The Agriculture Survey for Horticulture collects the information on the planted area, harvested area (for annual fruits is the number of production plant), production, damaged area, plant area in the end of period, and price on the farm-gate level.*
9. **Harvested area** is area which vegetable, fruit, medicinal and ornamental plant of crop harvested during the period of report.
10. **Harvested area of vegetables:** area of entirely harvested/demolished plant and plant that is harvested several times/undemolished.
  - a. *Entirely harvested/demolished plants are plants usually harvested once and demolished to be substituted by other plants, consisting of: shallots, garlic, wlech onion, potato, cabbage, cauliflower,*

kembang kol, petsai/sawi, wortel, lobak, dan kacang merah.

- b. Tanaman yang dipanen berkali-kali (lebih dari satu kali)/belum habis adalah tanaman yang pemanenannya lebih dari satu kali dan biasanya dibongkar apabila panen terakhir sudah tidak memadai lagi, terdiri dari: kacang panjang, cabai besar, cabai rawit, jamur, tomat, terung, buncis, ketimun, labu siam, kangkung, bayam, melon, semangka, dan blewah.

*chinese cabbage, carrots, radish, and red beans.*

- b. *tPlants that are harvested several times/undemolished are plants usually harvested more than once and demolished in the case that the last harvest was economically not profitable. They consist of: yard long beans, chili, small chili, mushroom, tomatoes, eggplant, green beans, cucumber, chayote, kangkong, spinach, melon, watermelon, and cantaloupe.*

**11. Produksi** adalah hasil menurut bentuk produk dari setiap tanaman sayuran, buah-buahan, biofarmaka, dan tanaman hias yang diambil berdasarkan luas yang dipanen/tanaman yang menghasilkan pada bulan/triwulan laporan.

**11. Production** is the standard production quantity form of vegetable, fruit, medicinal and ornamental plant based on harvested area/the number of production plants reported monthly/quarterly.

**12. Rumah Tangga Perikanan Tangkap** adalah rumah tangga yang melakukan kegiatan penangkapan ikan/ binatang air lainnya/tanaman air dengan tujuan sebagian/seluruh hasilnya untuk dijual.

**12. A capture fishery household** is a household conducting activities in catching fishes/other aquatic animals/aquatic plants, for which the products are wholly or partly to be sold.

**13. Rumah Tangga Perikanan Budidaya** adalah rumah tangga yang melakukan kegiatan budidaya ikan/ binatang air lainnya/tanaman air dengan tujuan sebagian/seluruh hasilnya untuk dijual.

**13. An aquaculture fishery household** is a household conducting activities in culturing fishes/other aquatic animals/aquatic plants, for which the products are wholly or partly to be sold.



**ULASAN**

Pertanian merupakan salah satu sektor yang menyerap banyak tenaga kerja. Sebagian besar penduduk Kabupaten Sumbawa Barat bekerja di Sektor Pertanian. Berdasarkan hasil Sakernas Tahun 2020, sekitar 28,76 Persen penduduk bekerja di Sektor Pertanian. Sektor pertanian meliputi tanaman pangan, hortikultura, perkebunan, peternakan, dan perikanan.

Pada sub sektor tanaman pangan, Padi dan Jagung masih menjadi komoditas utama yang diusahakan oleh masyarakat. Produksi jagung pada Tahun 2020 menurun dibandingkan tahun 2019. Untuk tanaman hortikultura, bawang merah, cabai dan tomat masih menjadi pilihan utama para petani.

Pada Subsektor perkebunan, kelapa dan jambu mete masih mendominasi di Kabupaten Sumbawa Barat. Hal ini didukung oleh kondisi geografis yang memungkinkan pertumbuhan jambu mete dengan baik. Selain itu komoditi yang dihasilkan antara lain kopi, kapuk, kakau, asam, lada, aren, pinang, dan jarak pagar.

Ternak yang banyak diusahakan adalah sapi dan kerbau. Populasi sapi dan kerbau yang ada di Kabupaten Sumbawa Barat setiap tahunnya relatif meningkat. Selain itu ternak yang diusahakan antara lain kambing, domba, dan kuda.

**DESCRIPTION**

*The agriculture is one of the sectors that absorb many labors. The most of resident in sumbawa barat regency are working in agriculture sector. Based from SAKERNAS result in 2020, 28,76 percent of resident are working in agriculture sector. Agriculture sectors cover up with food crops, horticulture, plantation, livestock, and fishery.*

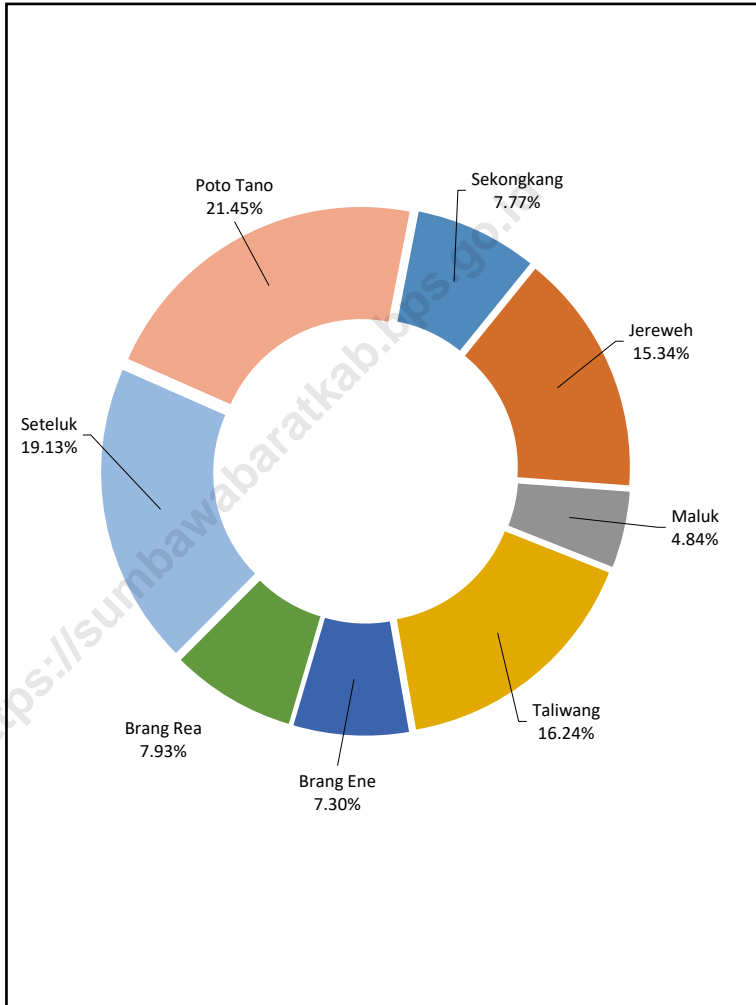
*In food crops sector, rice and corn are still to be the main commodity which is sought by people. Corn production in 2020 is decreasing than 2019. For horticulture, red onion, chili and tomatoes are still to be main choices in farmers.*

*In plantation sector, coconut and guava are still dominating in Sumbawa Barat Regency. This is supported by geography condition where have a probability to make a guava growth better. Furthermore, commodities produces are coffee, kapok, cacao, tamarind, pepper, sugar palm, betel nut, and jatropha.*

*The livestock that most endeavored are cows and buffalos. Cow and buffalo population in sumbawa barat regency are relative increase in every years. Moreover, the goat, sheep, and horses are endeavored livestock in this regency.*

**Gambar** 5.1  
**Figures**

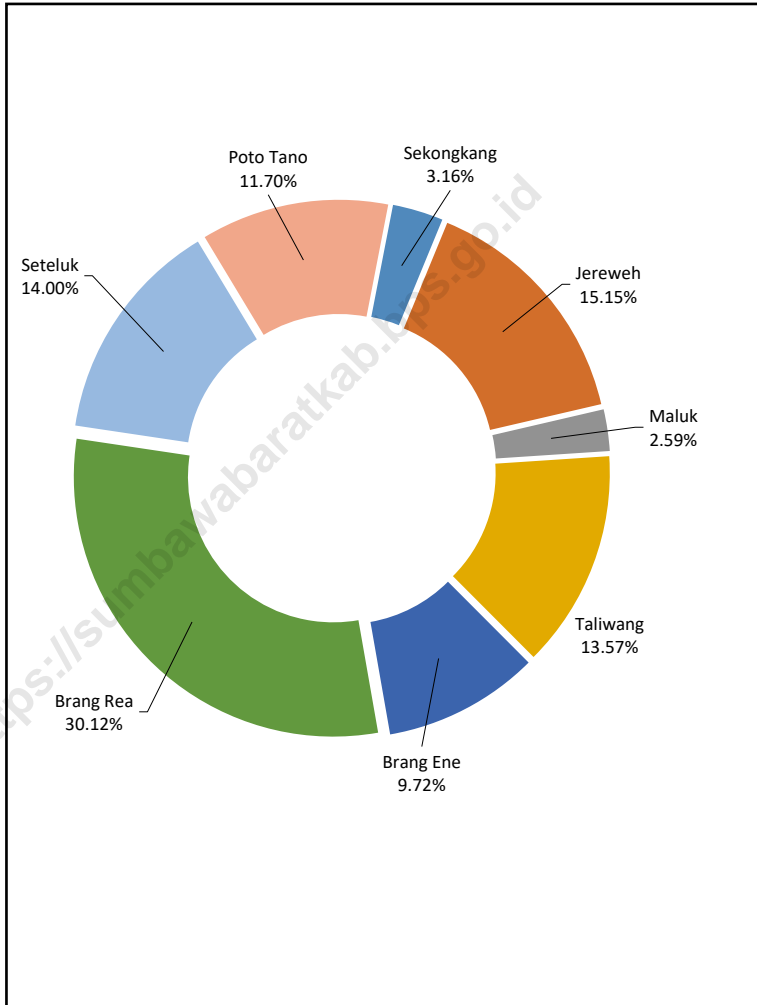
**Persentase Populasi Ternak Sapi di Kabupaten Sumbawa Barat Menurut Kecamatan, 2020**  
**Percentage Population of Cows in Sumbawa Barat Regency by Subdistrict, 2020**



Sumber/Source : Dinas Peternakan Kabupaten Sumbawa Barat  
Livestock Office of Sumbawa Barat Regency

**Gambar** 5.2  
**Figures**

**Persentase Populasi Ternak Kuda di Kabupaten Sumbawa Barat Menurut Kecamatan, 2020**  
**Percentage Population of Horses in Sumbawa Barat Regency by Subdistrict, 2020**



Sumber/Source : Dinas Peternakan Kabupaten Sumbawa Barat  
Livestock Office of Sumbawa Barat Regency

**5.1 HORTIKULTURA  
HORTICULTURE**

**Tabel 5.1.1 Luas Panen Tanaman Sayuran Menurut Kecamatan dan Jenis Tanaman di Kabupaten Sumbawa Barat (ha), 2019 dan 2020**  
*Harvested Area of Vegetables by Subdistrict and Kind of Plant in Sumbawa Barat Regency (ha), 2019 and 2020*

Kecamatan Subdistrict	Bawang Merah/Shallot		Cabai/Chili	
	2019	2020*	2019	2020*
(1)	(2)	(3)	(4)	(5)
Sekongkang	3	-	17	6
Jereweh	5	-	8	7
Maluk	5	16	12	9
Taliwang	10	11	14	3
Brang Ene	1	-	9	2
Brang Rea	-	-	1	5
Seteluk	1	1	26	2
Poto Tano	-	-	13	6
<b>Sumbawa Barat</b>	<b>25</b>	<b>28</b>	<b>100</b>	<b>39</b>

Lanjutan Tabel/*Continued Table* 5.1.1

Kecamatan Subdistrict	Kentang/Potato		Kubis/Cabbage	
	2019	2020*	2019	2020*
(1)	(6)	(7)	(8)	(9)
Sekongkang	-	-	-	1
Jereweh	-	-	-	-
Maluk	-	-	-	-
Taliwang	-	-	2	-
Brang Ene	-	-	-	-
Brang Rea	-	-	-	-
Seteluk	-	-	-	-
Poto Tano	-	-	1	-
<b>Sumbawa Barat</b>	-	-	<b>3</b>	<b>1</b>

Lanjutan Tabel/Continued Table 5.1.1

Kecamatan Subdistrict	Petsai/Chinese Cabbage		Tomat/Tomato		Bawang Putih/Garlic	
	2019	2020 <sup>x</sup>	2019	2020 <sup>x</sup>	2019	2020 <sup>x</sup>
(1)	(10)	(11)	(12)	(13)	(14)	(15)
Sekongkang	-	-	9	5	-	-
Jereweh	-	1	1	3	-	-
Maluk	-	3	7	7	-	-
Taliwang	1	1	6	4	-	-
Brang Ene	-	-	2	1	-	-
Brang Rea	-	1	1	2	-	-
Seteluk	-	-	6	3	-	-
Poto Tano	-	-	5	1	-	-
<b>Sumbawa Barat</b>	<b>1</b>	<b>6</b>	<b>37</b>	<b>25</b>	<b>-</b>	<b>-</b>

Sumber/Source: BPS, Statistik Pertanian Hortikultura SPH-SBS/BPS-Statistics Indonesia, Agricultural Statistic for Horticulture SPH-SBS

**Tabel**  
**Table** 5.1.2**Produksi Tanaman Sayuran Menurut Kecamatan dan Jenis Tanaman di Kabupaten Sumbawa Barat (kuintal), 2019 dan 2020*****Production of Vegetables by Subdistrict and Kind of Plant in Sumbawa Barat Regency (quintal), 2019 dan 2020***

Kecamatan Subdistrict	Bawang Merah/Shallot		Cabai/Chili	
	2019	2020*	2019	2020*
(1)	(2)	(3)	(4)	(5)
Sekongkang	170	4	3.983	1.863
Jereweh	130	-	1.170	966
Maluk	290	880	2.181	1.585
Taliwang	490	535	2.069	448
Brang Ene	70	-	2.748	572
Brang Rea	-	-	245	900
Seteluk	60	10	5.407	441
Poto Tano	-	-	2.418	2.045
<b>Sumbawa Barat</b>	<b>1.210</b>	<b>1.429</b>	<b>20.221</b>	<b>8.820</b>

Lanjutan Tabel/Continued Table 5.1.2

Kecamatan Subdistrict	Kentang/Potato		Kubis/Cabbage	
	2019	2020*	2019	2020*
(1)	(6)	(7)	(8)	(9)
Sekongkang	-	-	-	50
Jereweh	-	-	-	37
Maluk	-	-	-	-
Taliwang	-	-	120	-
Brang Ene	-	-	-	-
Brang Rea	-	-	-	-
Seteluk	-	-	-	-
Poto Tano	-	-	80	-
<b>Sumbawa Barat</b>	-	-	<b>200</b>	<b>87</b>



Lanjutan Tabel/*Continued Table* 5.1.2

Kecamatan Subdistrict	Petsai <i>Chinese Cabbage</i>		Tomat/ <i>Tomato</i>		Bawang Putih/ <i>Garlic</i>	
	2019	2020 <sup>x</sup>	2019	2020 <sup>x</sup>	2019	2020 <sup>x</sup>
(1)	(10)	(11)	(12)	(13)	(14)	(15)
Sekongkang	-	2	2.565	649	-	-
Jereweh	-	38	243	505	-	-
Maluk	-	141	1.755	812	-	-
Taliwang	65	44	1.037	563	-	-
Brang Ene	-	2	385	210	-	-
Brang Rea	-	70	270	373	-	-
Seteluk	-	-	1.627	375	-	-
Poto Tano	-	-	1.640	85	-	-
<b>Sumbawa Barat</b>	<b>65</b>	<b>297</b>	<b>9.522</b>	<b>3.572</b>	<b>-</b>	<b>-</b>

Sumber/*Source*: BPS, Statistik Pertanian Hortikultura SPH-SBS/*BPS-Statistics Indonesia, Agricultural Statistic for Horticulture SPH-SBS*

**Tabel**  
**Table** 5.1.3

**Luas Panen Tanaman Sayuran dan Buah-buahan Semusim Menurut Jenis Tanaman di Kabupaten Sumbawa Barat (ha), 2018–2020**  
**Harvested Area of Seasonal Vegetables and Fruits by Kind of Plant in Sumbawa Barat Regency (ha), 2018–2020**

Jenis Tanaman Kind of Plants	2018	2019	2020*
(1)	(2)	(3)	(4)
Bawang Daun/ Scallion	-	-	-
Bawang Merah/ Shallots	29	25	27
Bawang Putih/ Garlic	-	-	-
Bayam/ Spinach	5	5	2
Blewah/ Blewah	-	-	-
Buncis/ string bean	1	2	-
Cabai Besar/ Chili/Big chili	38	32	10
Cabai Rawit/ Chili/Cayenne Pepper	96	68	29
Jamur/ Mushrooms (m <sup>2</sup> )	-	-	1
Kacang Merah/ Red Beans	-	-	-
Kacang Panjang/ Long Beans	47	48	23
Kangkung/ Water Spinach	7	10	4
Kembang Kol/ Cauliflower	2	-	1
Kentang/ Potato	-	-	-
Ketimun/ Cucumber	5	6	7
Kubis/ Cabbage	1	3	1
Labu Siam/ Chayote	2	1	1
Lobak/ Radish	-	-	-
Melon/ Melon	4	4	3
Paprika/ Bell Pepper	-	-	-
Petsai/Sawi/ Chinese Cabbage/mustard green	2	1	6
Semangka/ Water Melon	33	19	15
Stroberi/ Strawberry	-	-	-
Terung/ Eggplant	49	50	22
Tomat/ Tomato	43	37	25
Wortel/ Carrot	-	-	-

Sumber/Source: BPS, Statistik Pertanian Hortikultura SPH-SBS/BPS-Statistics Indonesia, Agricultural Statistic for Horticulture SPH-SBS

**Tabel**  
**Table** 5.1.4**Produksi Tanaman Sayuran dan Buah-buahan Semusim Menurut Jenis Tanaman di Kabupaten Sumbawa Barat (kuintal), 2018–2020**  
**Production of Seasonal Vegetables and Fruits by Kind of Plant in Sumbawa Barat Regency (quintal), 2018–2020**

Jenis Tanaman Kind of Plants	2018	2019	2020*
(1)	(2)	(3)	(4)
Bawang Daun/ <i>Scallion</i>	-	-	2
Bawang Merah/ <i>Shallots</i>	1.832	1.210	1 429
Bawang Putih/ <i>Garlic</i>	-	-	-
Bayam/ <i>Spinach</i>	243	259	201
Blewah/ <i>Blewah</i>	-	-	66
Buncis/ <i>string bean</i>	79	292	19
Cabai Besar/ <i>Chili/Big chili</i>	7.679	6.615	1 723
Cabai Rawit/ <i>Chili/Cayenne Pepper</i>	25.076	13.606	7 097
Jamur/ <i>Mushrooms (Kg)</i>	-	-	30
Kacang Merah/ <i>Red Beans</i>	-	-	-
Kacang Panjang/ <i>Long Beans</i>	7.385	9.028	3 517
Kangkung/ <i>Water Spinach</i>	570	878	570
Kembang Kol/ <i>Cauliflower</i>	57	-	36
Kentang/ <i>Potato</i>	-	-	-
Ketimun/ <i>Cucumber</i>	515	498	918
Kubis/ <i>Cabbage</i>	80	200	87
Labu Siam/ <i>Chayote</i>	120	23	106
Lobak/ <i>Radish</i>	-	-	-
Melon/ <i>Melon</i>	343	950	257
Paprika/ <i>Bell Pepper</i>	-	-	-
Petsai/Sawi/ <i>Chinese Cabbage/mustard green</i>	250	65	297
Semangka/ <i>Water Melon</i>	1.912	3.296	2 261
Stroberi/ <i>Strawberry</i>	-	-	31
Terung/ <i>Eggplant</i>	9.591	11.982	5 017
Tomat/ <i>Tomato</i>	8.221	9.522	3 572
Wortel/ <i>Carrot</i>	-	-	-

Sumber/Source: BPS, Statistik Pertanian Hortikultura SPH-SBS/BPS-Statistics Indonesia, Agricultural Statistic for Horticulture SPH-SBS

**Tabel**  
**Table** 5.1.5

**Luas Panen Tanaman Biofarmaka Menurut Kecamatan dan Jenis Tanaman di Kabupaten Sumbawa Barat (m<sup>2</sup>), 2019 dan 2020**  
*Harvested Area of Medicinal Plants by Subdistrict and Kind of Plant in Sumbawa Barat Regency (m<sup>2</sup>), 2019 and 2020*

Kecamatan Subdistrict	Jahe/Ginger		Laos/Lengkuas/Galanga	
	2019	2020*	2019	2020*
(1)	(2)	(3)	(4)	(5)
Sekongkang	-	5	-	17
Jereweh	-	-	-	75
Maluk	7	-	20	-
Taliwang	76	5	60	11
Brang Ene	275	36	50	50
Brang Rea	-	-	-	-
Seteluk	470	110	660	390
Poto Tano	-	-	7	3
<b>Sumbawa Barat</b>	<b>828</b>	<b>157</b>	<b>797</b>	<b>546</b>

Lanjutan Tabel/*Continued Table 5.1.5*

Kecamatan Subdistrict	Kencur/ <i>East Indian Galangal</i>		Kunyit/ <i>Turmeric</i>	
	2019	2020*	2019	2020*
(1)	(6)	(7)	(8)	(9)
Sekongkang	-	5	-	25
Jereweh	-	-	-	225
Maluk	5	-	2.735	500
Taliwang	-	-	50	20
Brang Ene	-	-	280	210
Brang Rea	-	-	-	16
Seteluk	410	185	1.415	500
Poto Tano	-	-	6	17
<b>Sumbawa Barat</b>	<b>415</b>	<b>190</b>	<b>4.486</b>	<b>1.513</b>

Sumber/*Source*: BPS, Statistik Pertanian Hortikultura SPH-TBF/*BPS-Statistics Indonesia, Agricultural Statistic for Horticulture SPH-TBF*

**Tabel 5.1.6** **Produksi Tanaman Biofarmaka Menurut Kecamatan dan Jenis Tanaman di Kabupaten Sumbawa Barat (kg), 2019 and 2020**  
***Production of Medicinal Plants by Subdistrict and Kind of Plant in Sumbawa Barat Regency (kg), 2019 and 2020***

Kecamatan Subdistrict	Jahe/Ginger		Laos/Lengkuas/Galanga	
	2019	2020*	2019	2020*
(1)	(2)	(3)	(4)	(5)
Sekongkang	-	40	-	128
Jereweh	-	-	-	500
Maluk	35	1	200	1
Taliwang	765	66	695	104
Brang Ene	1.950	567	570	400
Brang Rea	-	3	-	3
Seteluk	4.550	1.545	10.600	5.880
Poto Tano	-	-	55	12
<b>Sumbawa Barat</b>	<b>7.300</b>	<b>2.222</b>	<b>12.120</b>	<b>7.028</b>

Lanjutan Tabel/*Continued Table* 5.1.6

Kecamatan Subdistrict	Kencur/ <i>East Indian Galangal</i>		Kunyit/ <i>Turmeric</i>	
	2019	2020*	2019	2020*
(1)	(6)	(7)	(8)	(9)
Sekongkang	-	20	-	100
Jereweh	-	-	-	1.600
Maluk	25	-	41.975	6.920
Taliwang	-	-	585	242
Brang Ene	-	-	2.585	2.120
Brang Rea	-	1	-	182
Seteluk	4.720	2.340	21.250	7.440
Poto Tano	-	-	45	204
<b>Sumbawa Barat</b>	<b>4.745</b>	<b>2361</b>	<b>66.440</b>	<b>18.808</b>

Sumber/*Source*: BPS, Statistik Pertanian Hortikultura SPH-TBF/BPS-*Statistics Indonesia, Agricultural Statistic for Horticulture SPH-TBF*

**Tabel**  
**Table** 5.1.7

**Luas Panen Tanaman Biofarmaka Menurut Jenis Tanaman di Kabupaten Sumbawa Barat (m<sup>2</sup>), 2018–2020**  
**Harvested Area of Medicinal Plants by Kind of Plant in Sumbawa Barat Regency (m<sup>2</sup>), 2018–2020**

Jenis Tanaman Kind of Plants	2018	2019	2020*
(1)	(2)	(3)	(4)
Dlingo/Dringo/ <i>Sweet Root/Calamus</i>	-	159	51
Jahe/ <i>Ginger</i>	70	828	157
Kapulaga/ <i>Java Cardamon</i>	-	-	-
Keji Beling/Kecibeling/ <i>Strobilanthes crispa</i>	-	-	-
Kencur/ <i>East Indian Galangal</i>	1	415	190
Kunyit/ <i>Turmeric</i>	129	4.486	1.513
Laos/Lengkuas/ <i>Galanga</i>	58	797	546
Lempuyang/ <i>Zingiber Aromaticum</i>	-	91	30
Lidah Buaya/ <i>Oliviera</i>	-	198	72
Mahkota Dewa/ <i>God's Crown</i>	-	4	-
Mengkudu/Pace/ <i>Indian Mulberry</i>	25	178	75
Sambiloto/ <i>King of Bitter</i>	-	3	-
Temuireng/ <i>Black Turmeric</i>	-	-	-
Temukunci/ <i>Chinese Keys</i>	-	374	157
Temulawak/ <i>Java Turmeric</i>	51	521	184

Sumber/Source: BPS, Statistik Pertanian Hortikultura SPH-SBS/BPS-Statistics Indonesia, Agricultural Statistic for Horticulture SPH-SBS



**Tabel**  
**Table** 5.1.8**Produksi Tanaman Biofarmaka Menurut Jenis Tanaman di Kabupaten Sumbawa Barat (kg), 2018–2020**  
**Production of Medicinal Plants by Kind of Plant in Sumbawa Barat Regency (kg), 2018–2020**

Jenis Tanaman <i>Kind of Plants</i>	2018	2019	2020 <sup>x</sup>
(1)	(2)	(3)	(4)
Dlingo/Dringo/ <i>Sweet Root/Calamus</i>	-	1.704	563
Jahe/ <i>Ginger</i>	550	7.300	2.222
Kapulaga/ <i>Java Cardamon</i>	-	-	1
Keji Beling/Kecibeling/ <i>Strobilanthes crista</i>	-	-	-
Kencur/ <i>East Indian Galangal</i>	2	4.745	2.361
Kunyit/ <i>Turmeric</i>	933	66.440	18.808
Laos/Lengkuas/ <i>Galanga</i>	253	12.120	7.028
Lempuyang/ <i>Zingiber Aromaticum</i>	-	850	256
Lidah Buaya/ <i>Oliviera</i>	-	2.870	869
Mahkota Dewa/ <i>God's Crown</i>	-	278	-
Mengkudu/Pace/ <i>Indian Mulberry</i>	25	2.870	682
Sambiloto/ <i>King of Bitter</i>	-	16	1
Temuireng/ <i>Black Turmeric</i>	-	-	1
Temukunci/ <i>Chinese Keys</i>	-	4.146	2.105
Temulawak/ <i>Java Turmeric</i>	99	5.171	2.455

Sumber/Source: BPS, Statistik Pertanian Hortikultura SPH-SBS/BPS-Statistics Indonesia, Agricultural Statistic for Horticulture SPH-SBS

**Tabel 5.1.9** Luas Panen Tanaman Hias Menurut Kecamatan dan Jenis Tanaman di Kabupaten Sumbawa Barat (m<sup>2</sup>), 2019 and 2020  
**Harvested Area of Ornamental Plants by Subdistrict and Kind of Plant in Sumbawa Barat Regency (m<sup>2</sup>), 2019 and 2020**

Kecamatan Subdistrict	Anggrek/ <i>Orchid</i>		Krisan/ <i>Chrysantemum</i>	
	2019	2020*	2019	2020*
(1)	(2)	(3)	(4)	(5)
Sekongkang	-	3.000	-	-
Jereweh	-	18	-	50
Maluk	-	-	-	-
Taliwang	100	64	-	-
Brang Ene	-	10	-	25
Brang Rea	-	-	-	-
Seteluk	-	-	-	-
Poto Tano	2	4	-	1
<b>Sumbawa Barat</b>	<b>102</b>	<b>3.096</b>	<b>-</b>	<b>76</b>

Lanjutan Tabel/*Continued Table* 5.1.9

Kecamatan Subdistrict	Mawar/Rose		Sedap Malam/Tuberose	
	2019	2020*	2019	2020*
(1)	(6)	(7)	(8)	(9)
Sekongkang	-	50	-	-
Jereweh	-	67	-	12
Maluk	7	-	-	-
Taliwang	200	25	-	-
Brang Ene	-	101	-	40
Brang Rea	-	-	-	-
Seteluk	-	-	-	-
Poto Tano	-	1	-	-
<b>Sumbawa Barat</b>	<b>207</b>	<b>245</b>	<b>-</b>	<b>52</b>

Sumber/Source: BPS, Statistik Pertanian Hortikultura SPH-TH/BPS-Statistics Indonesia, *Agricultural Statistik for Horticulture SPH-TH*

**Tabel**  
**Table** 5.1.10

**Produksi Tanaman Hias Menurut Kecamatan dan Jenis Tanaman di Kabupaten Sumbawa Barat (tangkai), 2019 and 2020**  
*Production of Ornamental Plants by Subdistrict and Kind of Plant in Sumbawa Barat Regency (stalks), 2019 and 2020*

Kecamatan Subdistrict	Anggrek/ <i>Orchid</i>		Krisan/ <i>Chrysantemum</i>	
	2019	2020*	2019	2020*
(1)	(2)	(3)	(4)	(5)
Sekongkang	-	15.000	-	-
Jereweh	-	130	-	530
Maluk	-	-	-	-
Taliwang	600	395	-	-
Brang Ene	-	100	-	250
Brang Rea	-	2	-	3
Seteluk	-	-	-	-
Poto Tano	10	20	-	5
<b>Sumbawa Barat</b>	<b>610</b>	<b>15.647</b>	<b>-</b>	<b>788</b>

Lanjutan Tabel/*Continued Table* 5.1.10

Kecamatan Subdistrict	Mawar/Rose		Sedap Malam/Tuberose	
	2019	2020*	2019	2020*
(1)	(6)	(7)	(8)	(9)
Sekongkang	-	250	-	-
Jereweh	-	745	-	75
Maluk	35	1	-	-
Taliwang	1.250	300	-	-
Brang Ene	-	1.005	-	400
Brang Rea	-	3	-	2
Seteluk	-	1	-	1
Poto Tano	-	5	-	-
<b>Sumbawa Barat</b>	<b>1.285</b>	<b>2.310</b>	<b>-</b>	<b>477</b>

Sumber/Source: BPS, Statistik Pertanian Hortikultura SPH-TH/BPS-Statistics Indonesia, *Agricultural Statistik for Horticulture SPH-TH*

**Tabel** 5.1.11 **Luas Panen Tanaman Hias Menurut Jenis Tanaman di Kabupaten Sumbawa Barat (m<sup>2</sup>), 2018–2020**  
**Table** 5.1.11 **Harvested Area of Ornamental Plants by Kind of Plant in Sumbawa Barat Regency (m<sup>2</sup>), 2018–2020**

Jenis Tanaman Kind of Plants	2018	2019	2020*
(1)	(2)	(3)	(4)
Anggrek/ <i>Orchid</i>	2	102	3.096
Anthurium Bunga/ <i>Flamingo Lily Flower</i>	-	-	102
Anthurium Daun/ <i>Anthurium</i>	-	-	116
Anyelir/ <i>Carnation</i>	-	-	8
Balanceng/ <i>Dieffenbacia</i>	-	-	521
Dracaena/ <i>Dracaena</i>	-	-	60
Euphorbia/ <i>Euphorbia</i>	-	-	11
Gladiol/ <i>Gladiol</i>	-	-	-
Hanjuang/ <i>Cordyline</i>	-	-	301
Herbras/ <i>Gerbera</i>	-	-	9
Kamboja Jepang/ <i>Adenium</i>	6	56	4.136
Keladi Hias/ <i>Caladium</i>	-	-	100
Krisan/ <i>Chrysantemum</i>	-	-	76
Mawar/ <i>Rose</i>	-	207	245
Melati/ <i>Jasmine</i>	1	155	96
Monstera/ <i>Monstera</i>	-	-	57
Pakis/ <i>Leather Leaf Fern</i>	-	10	57
Palem/ <i>Palm</i> (pohon/tree)	-	65	131
Pedang-Pedangan/ <i>Sansevieria</i>	-	-	5.066
Philodendron/ <i>Philodendron</i>	-	-	40
Pisang-Pisangan/ <i>Heliconia</i>	-	60	139
Sedap Malam/ <i>Tuberose</i>	-	-	52
Soka/ <i>Ixora</i>	-	-	286
Sri Rejeki/ <i>Aglaonema</i>	-	-	515

Sumber/Source: BPS, Statistik Pertanian Hortikultura SPH-SBS/BPS-Statistics Indonesia, Agricultural Statistic for Horticulture SPH-SBS

**Tabel**  
**Table** 5.1.12**Produksi Tanaman Hias Menurut Jenis Tanaman di  
Kabupaten Sumbawa Barat, 2018–2019**  
*Production of Ornamental Plants by Kind of Plant in  
Sumbawa Barat Regency, 2018–2019*

Jenis Tanaman (Satuan) <i>Kind of Plants (Units)</i>	2018	2019	2020*
(1)	(2)	(3)	(4)
Anggrek/ <i>Orchid</i> (tangkai/ <i>stalks</i> )	2	610	15.647
Anthurium Bunga/ <i>Flamingo Lily Flower</i> (tangkai/ <i>stalks</i> )	-	-	512
Anthurium Daun/ <i>Anthurium</i> (pohon/ <i>tree</i> )	-	-	580
Anyelir/ <i>Carnation</i> (tangkai/ <i>stalks</i> )	-	-	65
Balanceng/ <i>Dieffenbacia</i> (pohon/ <i>tree</i> )	-	-	2604
Dracaena/ <i>Dracaena</i> (pohon/ <i>tree</i> )	-	-	302
Euphorbia/ <i>Euphorbia</i> (pohon/ <i>tree</i> )	-	-	56
Gladiol/ <i>Gladiol</i> (tangkai/ <i>stalks</i> )	-	-	-
Hanjuang/ <i>Cordyline</i> (pohon/ <i>tree</i> )	-	-	1505
Herbras/ <i>Gerbera</i> (tangkai/ <i>stalks</i> )	-	-	60
Kamboja Jepang/ <i>Adenium</i> (pohon/ <i>tree</i> )	18	261	21.146
Keladi Hias/ <i>Caladium</i> (pohon/ <i>tree</i> )	-	-	503
Krisan/ <i>Chrysantemum</i> (tangkai/ <i>stalks</i> )	-	-	788
Mawar/ <i>Rose</i> (tangkai/ <i>stalks</i> )	-	1.285	2.310
Melati/ <i>Jasmine</i> (kg/ <i>kg</i> )	3	925	819
Monstera/ <i>Monstera</i> (pohon/ <i>tree</i> )	-	-	309
Pakis/ <i>Leather Leaf Fern</i> (pohon/ <i>tree</i> )	-	50	465
Palem/ <i>Palm</i> (pohon/ <i>tree</i> )	-	150	803
Pedang-Pedangan/ <i>Sansevieria</i> (rumpun/ <i>clumps</i> )	-	-	25.581
Philodendron/ <i>Philodendron</i> (pohon/ <i>tree</i> )	-	-	202
Pisang-Pisangan/ <i>Heliconia</i> (tangkai/ <i>stalks</i> )	-	375	910
Sedap Malam/ <i>Tuberose</i> (tangkai/ <i>stalks</i> )	-	-	477
Soka/ <i>Ixora</i> (pohon/ <i>tree</i> )	-	-	1806
Sri Rejeki/ <i>Aglaonema</i> (pohon/ <i>tree</i> )	-	-	4156

Sumber/Source: BPS, Statistik Pertanian Hortikultura SPH-SBS/BPS-Statistics Indonesia, Agricultural Statistic for Horticulture SPH-SBS

**Tabel** 5.1.13 **Produksi Buah-buahan Menurut Kecamatan dan Jenis Tanaman di Kabupaten Sumbawa Barat (kuintal), 2019 and 2020**  
**Production of Fruits by Subdistrict and Kind of Plant in Sumbawa Barat Regency (quintal), 2019 and 2020**

Kecamatan Subdistrict	Mangga/Mango		Durian/Durian	
	2019	2020*	2019	2020*
(1)	(2)	(3)	(4)	(5)
Sekongkang	1.500	2.050	-	-
Jereweh	200	328	-	-
Maluk	95	95	-	-
Taliwang	2.550	3.450	-	4
Brang Ene	165	180	54	112
Brang Rea	768	450	10	101
Seteluk	1.189	1.075	-	-
Poto Tano	410	283	-	-
<b>Sumbawa Barat</b>	<b>6.877</b>	<b>7.911</b>	<b>64</b>	<b>217</b>



Lanjutan Tabel/*Continued Table* 5.1.13

Kecamatan Subdistrict	Jeruk/Orange		Pisang/Banana	
	2019	2020*	2019	2020*
(1)	(6)	(7)	(8)	(9)
Sekongkang	-	438	1.992	1.660
Jereweh	-	513	408	424
Maluk	-	189	63	70
Taliwang	-	177	430	392
Brang Ene	54	4	526	249
Brang Rea	10	25	162	176
Seteluk	-	176	154	139
Poto Tano	-	4	68	66
<b>Sumbawa Barat</b>	<b>64</b>	<b>1.526</b>	<b>3.803</b>	<b>3.176</b>

Lanjutan Tabel/*Continued Table* 5.1.13

Kecamatan Subdistrict	Pepaya/Papaya		Salak/Salacca	
	2019	2020*	2019	2020*
(1)	(10)	(11)	(12)	(13)
Sekongkang	486	744	-	-
Jereweh	-	155	-	-
Maluk	89	87	-	-
Taliwang	182	226	-	-
Brang Ene	512	348	-	-
Brang Rea	51	257	-	-
Seteluk	278	418	-	-
Poto Tano	-	-	-	-
<b>Sumbawa Barat</b>	<b>1.598</b>	<b>2.235</b>	<b>-</b>	<b>-</b>

Sumber/*Source*: BPS, Statistik Pertanian Hortikultura SPH-BST/*BPS-Statistics Indonesia, Agricultural Statistic for Horticulture SPH-BST*

**Tabel**  
**Table** 5.1.14

**Produksi Buah–Buahan dan Sayuran Tahunan Menurut Jenis Tanaman (ton) di Kabupaten Sumbawa Barat, 2018–2020**  
*Production of Annual Fruits and Vegetables by Kind of Plant in Sumbawa Barat Regency (ton), 2018–2020*

Jenis Tanaman Kind of Plants	2018	2019	2020*
(1)	(2)	(3)	(4)
Alpukat/ Avocado	28	20	35
Anggur/ Grape	-	-	-
Apel/ Apple	-	-	-
Belimbing/ Star Fruit	78	57	66
Duku/Langsak/Kokosan/ Duku	-	-	-
Durian/ Durian	5	64	217
Jambu Air/ Water Apple	119	160	103
Jambu Biji/ Guava	418	408	273
Jengkol/ Jengkol	-	-	-
Jeruk Besar/ Pomelo	1.568	2.000	2.168
Jeruk Siam/Keprok/ Orange/Tangerine	1.377	1.831	1.526
Mangga/ Mango	12.494	6.877	7.911
Manggis/ Mangosteen	-	-	-
Markisa/Konyal/ Passion fruit	-	-	-
Melinjo/ Gnetum/Melinjo	-	-	-
Nangka/Cempedak/ Jackfruit	2.127	4.166	2.351
Nenas/ Pineapple	5	7	7
Pepaya/ Papaya	1.857	1.598	2.235
Petai/ Twisted Cluster Bean	-	-	-
Pisang/ Banana	18.060	3.803	3.176
Rambutan/ Rambutan	456	395	300
Salak/ Snakefruit	-	-	-
Sawo/ Sapodilla/Sawo	6.063	4.295	2.293
Sirsak/ Soursop	51	50	46
Sukun/ Breadfruit	116	57	61

Sumber/Source: BPS, Statistik Pertanian Hortikultura SPH-BST/BPS-Statistics Indonesia, Agricultural Statistic for Horticulture SPH-BST

**5.2 PERKEBUNAN  
ESTATE CROPS**

**Tabel 5.2.1 Luas Areal Tanaman Perkebunan Menurut Kecamatan dan Jenis Tanaman di Kabupaten Sumbawa Barat (ha), 2019 dan 2020**  
*Planted Area of Estate Crops by Subdistrict and Type of Crops in Sumbawa Barat Regency (ha), 2019 dan 2020*

Kecamatan Subdistrict	Kelapa Coconut		Kopi Coffee	
	2019	2020	2019	2020
(1)	(2)	(3)	(4)	(5)
Sekongkang	134	23	-	-
Jereweh	220	117	-	-
Maluk	90	50	-	-
Taliwang	675	441	-	-
Brang Ene	147	114	10	10
Brang Rea	74	74	324	243
Seteluk	269	160	-	-
Poto Tano	290	94	-	-
<b>Sumbawa Barat</b>	<b>1.899</b>	<b>1.073</b>	<b>334</b>	<b>253</b>

Lanjutan Tabel/*Continued Table* 5.2.1

Kecamatan Subdistrict	Kapuk Kapok		Kakao Cocoa	
	2019	2020	2019	2020
(1)	(6)	(7)	(8)	(9)
Sekongkang	-	-	-	-
Jereweh	15	11	-	-
Maluk	15	11	-	-
Taliwang	16	16	25	4
Brang Ene	21	19	-	-
Brang Rea	32	25	31	6
Seteluk	12	8	47	16
Poto Tano	15	8	-	13
<b>Sumbawa Barat</b>	<b>126</b>	<b>98</b>	<b>103</b>	<b>39</b>

Lanjutan Tabel/Continued Table 5.2.1

Kecamatan Subdistrict	Asam Asam		Lada Pepper	
	2019	2020	2019	2020
(1)	(10)	(11)	(12)	(13)
Sekongkang	12	10	-	-
Jereweh	12	12	-	-
Maluk	11	11	-	-
Taliwang	17	15	22	8
Brang Ene	14	14	9	4
Brang Rea	40	29	3	3
Seteluk	7	5	-	-
Poto Tano	17	-	-	-
<b>Sumbawa Barat</b>	<b>130</b>	<b>96</b>	<b>34</b>	<b>15</b>

Lanjutan Tabel/*Continued Table 5.2.1*

Kecamatan Subdistrict	Aren Sugar Palm		Jambu Mete Cashew	
	2019	2020	2019	2020
(1)	(14)	(15)	(16)	(17)
Sekongkang	5	5	102	65
Jereweh	5	5	74	57
Maluk	-	-	59	33
Taliwang	13	11	111	70
Brang Ene	55	35	66	43
Brang Rea	61	37	160	85
Seteluk	4	4	62	56
Poto Tano	-	-	107	77
<b>Sumbawa Barat</b>	<b>143</b>	<b>97</b>	<b>741</b>	<b>486</b>

Lanjutan Tabel/*Continued Table 5.2.1*

Kecamatan Subdistrict	Pinang Betel Nut		Jarak Pagar Jatropha	
	2019	2020	2019	2020
(1)	(18)	(19)	(20)	(21)
Sekongkang	-	-	29	22
Jereweh	5	5	14	11
Maluk	-	-	8	8
Taliwang	4	4	66	47
Brang Ene	4	4	22	15
Brang Rea	16	13	42	28
Seteluk	6	6	54	42
Poto Tano	-	-	62	38
<b>Sumbawa Barat</b>	<b>35</b>	<b>32</b>	<b>297</b>	<b>211</b>

Sumber/*Source*: Dinas Pertanian Kabupaten Sumbawa Barat/*Agricultural Office of Sumbawa Barat Regency*



**Tabel**  
**Table** 5.2.2**Produksi Perkebunan Menurut Kecamatan dan Jenis Tanaman di Kabupaten Sumbawa Barat (ton), 2019 dan 2020**  
*Production of Estate by Subdistrict and Type of Crops in Sumbawa Barat Regency (ton), 2019 and 2020*

Kecamatan Subdistrict	Kelapa Coconut		Kopi Coffee	
	2019	2020	2019	2020
(1)	(2)	(3)	(4)	(5)
Sekongkang	29,97	29,90	-	-
Jereweh	152,92	153,27	-	-
Maluk	62,41	62,00	-	-
Taliwang	563,27	561,83	-	-
Brang Ene	149,36	149,80	4,31	4,50
Brang Rea	97,01	96,94	143,30	142,20
Seteluk	188,83	188,32	-	-
Poto Tano	106,88	106,78	-	-
<b>Sumbawa Barat</b>	<b>1.350,66</b>	<b>1.348,84</b>	<b>147,61</b>	<b>146,70</b>

Lanjutan Tabel/*Continued Table* 5.2.2

Kecamatan <i>Subdistrict</i>	Kapuk <i>Kapok</i>		Kakao <i>Cocoa</i>	
	2019	2020	2019	2020
(1)	(6)	(7)	(8)	(9)
Sekongkang	-	-	-	-
Jereweh	4,81	4,74	-	-
Maluk	4,53	4,51	-	-
Taliwang	6,80	6,77	0,67	0,64
Brang Ene	8,33	8,29	-	-
Brang Rea	10,01	10,00	0,71	0,68
Seteluk	3,17	3,14	2,50	2,44
Poto Tano	3,25	3,24	-	10,62
<b>Sumbawa Barat</b>	<b>40,90</b>	<b>40,69</b>	<b>3,88</b>	<b>14,38</b>

Lanjutan Tabel/*Continued Table 5.2.2*

Kecamatan Subdistrict	Asam Asam		Lada Pepper	
	2019	2020	2019	2020
(1)	(10)	(11)	(12)	(13)
Sekongkang	8,21	8,20	-	-
Jereweh	9,92	9,87	-	-
Maluk	9,41	9,06	-	-
Taliwang	12,36	12,25	1,60	1,58
Brang Ene	11,47	11,47	0,77	0,74
Brang Rea	23,69	23,67	0,43	0,43
Seteluk	4,07	4,07	-	-
Poto Tano	10,79	-	-	-
<b>Sumbawa Barat</b>	<b>89,92</b>	<b>78,59</b>	<b>2,80</b>	<b>2,75</b>

Lanjutan Tabel/Continued Table 5.2.2

Kecamatan Subdistrict	Aren Sugar Palm		Jambu Mete Cashew	
	2019	2020	2019	2020
(1)	(14)	(15)	(16)	(17)
Sekongkang	4,14	4.14	12,72	12.72
Jereweh	4,21	4.21	11,84	11.72
Maluk	-	-	6,78	6.78
Taliwang	9,23	9.23	14,09	14.25
Brang Ene	29,12	29.12	8,90	8.77
Brang Rea	31,41	31.42	17,36	17.22
Seteluk	3,28	3.28	11,37	11.41
Poto Tano	-	-	15,46	15.61
<b>Sumbawa Barat</b>	<b>81,39</b>	<b>81.40</b>	<b>98,52</b>	<b>98.48</b>

Lanjutan Tabel/*Continued Table 5.2.2*

Kecamatan Subdistrict	Pinang Betel Nut		Jarak Pagar Jatropha	
	2019	2020	2019	2020
(1)	(18)	(19)	(20)	(21)
Sekongkang	-	-	4,18	4,18
Jereweh	1,39	1,40	1,32	1,32
Maluk	-	-	1,53	1,53
Taliwang	1,32	1,32	5,97	5,97
Brang Ene	1,30	1,31	2,50	2,50
Brang Rea	3,73	3,73	5,10	4,88
Seteluk	1,73	1,73	6,60	6,60
Poto Tano	-	-	5,40	5,41
<b>Sumbawa Barat</b>	<b>9,47</b>	<b>9,49</b>	<b>32,60</b>	<b>32,40</b>

Sumber/*Source*: Dinas Pertanian Kabupaten Sumbawa Barat/*Agricultural Office of Sumbawa Barat Regency*

**5.3 TANAMAN PANGAN  
FOOD CROPS**

**Tabel 5.3.1 Luas Panen Tanaman Padi dan Palawija Menurut Kecamatan di Kabupaten Sumbawa Barat (ha), 2019 dan 2020**  
*Harvested Area of Food Crops by Subdistrict in Sumbawa Barat Regency, 2019 and 2020*

Kecamatan Subdistrict	Padi Paddy		Jagung Maize	
	2019	2020	2019	2020
(1)	(2)	(3)	(4)	(5)
Sekongkang	1.635	387.0	2.886	1,417.9
Jereweh	1.958	858.4	2.624	1,056.0
Maluk	596	44.2	1.632	368.7
Taliwang	3.824	3,354.9	3.011	1,710.6
Brang Ene	1.725	1,554.6	551	13.6
Brang Rea	5.613	4,710.7	146	286.0
Seteluk	3.092	3,309.8	1.300	665.9
Poto Tano	1.021	693.3	4.282	5,143.0
<b>Sumbawa Barat</b>	<b>19.464</b>	<b>14,912.9</b>	<b>16.432</b>	<b>10,661.7</b>

Lanjutan Tabel/*Continued Table* 5.3.1

Kecamatan Subdistrict	Kedelai Soybean		Ubi Kayu Cassava	
	2019	2020	2019	2020
(1)	(6)	(7)	(8)	(9)
Sekongkang	-	-	-	2.0
Jereweh	2	-	-	-
Maluk	2	-	-	4.8
Taliwang	2	9.6	-	8.6
Brang Ene	3	-	-	-
Brang Rea	1	33.6	-	-
Seteluk	12	1.9	-	-
Poto Tano	-	-	-	10.9
<b>Sumbawa Barat</b>	<b>22</b>	<b>45.1</b>	<b>-</b>	<b>26.3</b>

Lanjutan Tabel/*Continued Table 5.3.1*

Kecamatan <i>Subdistrict</i>	Kacang Hijau <i>Mungbean</i>		Kacang Tanah <i>Peanut</i>	
	2019	2020	2019	2020
(1)	(10)	(11)	(12)	(13)
Sekongkang	14	75.1	-	-
Jereweh	107	263.0	-	-
Maluk	3	52.7	1	5.8
Taliwang	61	398.3	10	32.7
Brang Ene	2	88.9	2	39.2
Brang Rea	-	-	-	-
Seteluk	12	169.0	1	-
Poto Tano	-	390.1	10	69.8
<b>Sumbawa Barat</b>	<b>199</b>	<b>1,437.1</b>	<b>24</b>	<b>147.5</b>

Sumber/*Source*: Dinas Pertanian Kabupaten Sumbawa Barat/*Agricultural Office of Sumbawa Barat Regency*



**Tabel**  
**Table** 5.3.2

**Produksi Tanaman Padi dan Palawija Menurut Kecamatan di Kabupaten Sumbawa Barat (ton), 2019 dan 2020**  
**Production of Food Crops by Subdistrict in Sumbawa Barat Regency (ton), 2019 and 2020**

Kecamatan Subdistrict	Padi Paddy		Jagung Maize	
	2019	2020	2019	2020
(1)	(2)	(3)	(4)	(5)
Sekongkang	8.175,0	2.003	17.893,2	9.642
Jereweh	10.181,6	4.605	16.793,6	7.181
Maluk	2.920,4	232	9.955,2	2.507
Taliwang	20.267,2	18.614	18.969,3	11.633
Brang Ene	9.315,0	8.788	3.306,0	93
Brang Rea	31.994,1	26.983	905,2	1.945
Seteluk	16.696,8	17.979	8.190,0	4.527
Poto Tano	5.207,1	3.649	27.404,8	34.972
<b>Sumbawa Barat</b>	<b>104.757,2</b>	<b>82.853</b>	<b>103.417,3</b>	<b>72.500</b>

Lanjutan Tabel/*Continued Table 5.3.2*

Kecamatan Subdistrict	Kedelai Soybean		Ubi Kayu Cassava	
	2019	2020	2019	2020
(1)	(6)	(7)	(8)	(9)
Sekongkang	-	-	-	14,7
Jereweh	2,8	-	-	-
Maluk	2,6	-	-	35,8
Taliwang	2,0	13,8	-	64,7
Brang Ene	4,2	-	-	-
Brang Rea	-	51,3	-	-
Seteluk	15,6	2,6	-	-
Poto Tano	-	-	-	79,5
<b>Sumbawa Barat</b>	<b>27,2</b>	<b>67,7</b>	<b>-</b>	<b>194,6</b>

Lanjutan Tabel/*Continued Table 5.3.2*

Kecamatan Subdistrict	Kacang Hijau Mungbean		Kacang Tanah Peanut	
	2019	2020	2019	2020
(1)	(10)	(11)	(12)	(13)
Sekongkang	23,8	75,1	-	-
Jereweh	117,7	263,0	-	-
Maluk	3,6	52,7	1,5	10,2
Taliwang	61,0	398,3	15,6	59,9
Brang Ene	2,2	88,9	2,9	65,9
Brang Rea	-	-	-	-
Seteluk	11,3	169,0	1,4	-
Poto Tano	-	390,1	14,0	87,0
<b>Sumbawa Barat</b>	<b>219,6</b>	<b>1.437,1</b>	<b>35,4</b>	<b>223,1</b>

Sumber/*Source*: Dinas Pertanian Kabupaten Sumbawa Barat/*Agricultural Office of Sumbawa Barat Regency*

**5.4 PETERNAKAN  
LIVESTOCK**

**Tabel 5.4.1 Jumlah Ternak di Kabupaten Sumbawa Barat Menurut Kecamatan dan Jenis Ternak, 2020**  
*Population of Livestock in Sumbawa Barat Regency by Subdistrict and Kinds of Livestock, 2020*

<b>Kecamatan Subdistrict</b>	<b>Sapi Cows</b>	<b>Kerbau Buffaloes</b>	<b>Kambing Goats</b>	<b>Domba Sheep</b>	<b>Kuda Horses</b>
(1)	(2)	(3)	(4)	(5)	(6)
Sekongkang	6.292	975	6.166	15	270
Jereweh	12.413	2.422	2.111	192	1.294
Maluk	3.919	370	963	-	221
Taliwang	13.142	2.884	1.238	188	1.159
Brang Ene	5.911	1.935	561	-	830
Brang Rea	6.414	2.673	247	-	2.573
Seteluk	15.485	2.978	896	-	1.196
Poto Tano	17.357	2.395	5.676	89	999
<b>Sumbawa Barat</b>	<b>80.933</b>	<b>16.632</b>	<b>17.858</b>	<b>484</b>	<b>8.542</b>
<b>2019</b>	<b>75.872</b>	<b>16.204</b>	<b>16.635</b>	<b>428</b>	<b>8.318</b>
<b>2018</b>	<b>68.218</b>	<b>15.375</b>	<b>17.207</b>	<b>430</b>	<b>8.141</b>
<b>2017</b>	<b>65.383</b>	<b>14.053</b>	<b>15.516</b>	<b>283</b>	<b>7.031</b>
<b>2016</b>	<b>62.929</b>	<b>10.514</b>	<b>9.348</b>	<b>172</b>	<b>5.717</b>

Sumber/Source: Dinas Peternakan Kabupaten Sumbawa Barat/Livestock Office of Sumbawa Barat Regency

**Tabel**  
**Table** 5.4.2**Jumlah Ternak Yang Dipotong di Kabupaten Sumbawa Barat Dirinci Per Bulan, 2020**  
*Population Piece of Livestock in Sumbawa Barat Regency by Monthly, 2020*

<b>Bulan</b> <b>Month</b>	<b>Sapi</b> <b>Cows</b>	<b>Kerbau</b> <b>Bulffaloes</b>	<b>Kuda</b> <b>Horses</b>	<b>Kambing</b> <b>Goats</b>
(1)	(2)	(3)	(4)	(5)
Januari/January	263	84	25	-
Februari/February	245	77	28	-
Maret/March	251	57	30	3
April/April	298	61	30	33
Mei/May	315	75	23	26
Juni/June	255	91	20	15
Juli/July	768	122	22	427
Agustus/August	204	89	18	18
September/September	241	89	23	15
Oktober/October	258	81	24	22
November/November	214	51	23	18
Desember/December	149	40	24	10
<b>Jumlah/Total</b>	<b>3.461</b>	<b>917</b>	<b>290</b>	<b>587</b>
<b>2019</b>	<b>2.908</b>	<b>855</b>	<b>361</b>	<b>...</b>
<b>2018</b>	<b>3.260</b>	<b>1.087</b>	<b>...</b>	<b>...</b>
<b>2017</b>	<b>3.219</b>	<b>1.073</b>	<b>...</b>	<b>...</b>
<b>2016</b>	<b>2.107</b>	<b>580</b>	<b>...</b>	<b>...</b>

Sumber/Source: Dinas Peternakan Kabupaten Sumbawa Barat/Livestock Office of Sumbawa Barat Regency

**Tabel**  
**Table** 5.4.3

**Jumlah Unggas di Kabupaten Sumbawa Barat Menurut Kecamatan dan Jenis Unggas, 2020**  
**Population of Birds in Sumbawa Barat Regency by Subdistrict and Kinds of Birds, 2020**

Kecamatan Subdistrict	Ayam Buras Local Chicken	Ayam Ras Pedigree Chicken	Itik Ducks	Entok/ Angsa/ Kalkun	Merpati Dove
(1)	(2)	(3)	(4)	(5)	(6)
Sekongkang	16,836	4,150	963	169	-
Jereweh	18,160	7,860	3,630	853	275
Maluk	9,362	10,300	995	-	245
Taliwang	9,196	33,360	1,128	-	52
Brang Ene	6,101	2,400	410	-	-
Brang Rea	19,040	5,100	1,410	1,569	74
Seteluk	11,168	13,630	53	84	-
Poto Tano	14,553	4,500	124	174	114
<b>Sumbawa Barat</b>	<b>104,416</b>	<b>81,300</b>	<b>8,713</b>	<b>2,849</b>	<b>760</b>
<b>2019</b>	<b>93.820</b>	<b>30.371</b>	<b>9.083</b>	<b>2.742</b>	<b>663</b>
<b>2018</b>	<b>103.537</b>	<b>15.740</b>	<b>8.930</b>	<b>3.774</b>	<b>555</b>
<b>2017</b>	<b>97.546</b>	<b>7.075</b>	<b>4.895</b>	<b>7.676</b>	<b>678</b>
<b>2016</b>	<b>91.385</b>	<b>2.077</b>	<b>5.190</b>	<b>2.747</b>	<b>433</b>

Sumber/Source: Dinas Peternakan Kabupaten Sumbawa Barat/Livestock Office of Sumbawa Barat Regency

**Tabel**  
**Table** 5.4.4**Produksi Telur Unggas di Kabupaten Sumbawa Barat  
Menurut Kecamatan dan Jenis Unggas, 2020**  
*Eggs of Birds Production in Sumbawa Barat Regency by  
District and Kinds of Birds, 2020*

Kecamatan Subdistrict	Ayam Buras Local Chicken	Ayam Ras Pedigree Chicken	Itik Ducks	Puyuh Quail	Jumlah Total
(1)	(2)	(3)	(4)	(5)	(6)
Sekongkang	8,493	3,528	571	44	12,636
Jereweh	10,341	4,148	2,829	-	17,318
Maluk	4,624	4,930	417	93	10,064
Taliwang	4,766	7,106	644	-	12,516
Brang Ene	3,236	1,360	168	-	4,764
Brang Rea	9,668	3,230	1,598	-	14,496
Seteluk	6,009	9,503	83	-	15,595
Poto Tano	8,340	3,145	165	-	11,650
<b>Sumbawa Barat</b>	<b>55,477</b>	<b>36,950</b>	<b>6,475</b>	<b>137</b>	<b>99,039</b>
<b>2019</b>	<b>47.387</b>	<b>22.023</b>	<b>9.519</b>	<b>105</b>	<b>79.034</b>
<b>2018</b>	<b>56.796</b>	<b>14.309</b>	<b>8.821</b>	<b>28</b>	<b>79.953</b>
<b>2017</b>	<b>56.765</b>	<b>5.896</b>	<b>7.633</b>	<b>17</b>	<b>70.311</b>
<b>2016</b>	<b>91.385</b>	<b>1.600</b>	<b>5.180</b>	<b>2.767</b>	<b>100.932</b>

Sumber/Source: Dinas Peternakan Kabupaten Sumbawa Barat/Livestock Office of Sumbawa Barat Regency

**5.5 PERIKANAN  
FISHERY**

**Tabel 5.5.1 Jumlah Kapal Penangkap Ikan di Kabupaten Sumbawa Barat Menurut Tempat Berlabuh dan Jenis Kapal, 2019**  
*Number of Fishing Boat in Sumbawa Barat Regency by Landing Place and Kinds of Boat, 2019*

Tempat Berlabuh <i>Landing Place</i>	Jukung dan Perahu Sampan <i>Boat</i>	Perahu Motor Tempel <i>Outboard Motorboat</i>	Kapal Motor <i>Inboard Motorboat</i>	Jumlah <i>Total</i>
(1)	(2)	(3)	(4)	(5)
Sekongkang	6	34	2	42
Jereweh	12	73	-	85
Maluk	10	42	-	52
Taliwang	73	512	2	587
Brang Ene	-	-	-	-
Brang Rea	-	-	-	-
Seteluk	-	-	-	-
Poto Tano	40	389	7	436
<b>Sumbawa Barat</b>	<b>141</b>	<b>1.050</b>	<b>11</b>	<b>1.202</b>
<b>2018</b>	<b>134</b>	<b>1.019</b>	<b>5</b>	<b>1.158</b>
<b>2017</b>	<b>187</b>	<b>772</b>	<b>5</b>	<b>964</b>
<b>2016</b>	<b>85</b>	<b>719</b>	<b>14</b>	<b>878</b>
<b>2015</b>	<b>88</b>	<b>766</b>	<b>14</b>	<b>868</b>

Sumber/Source: Dinas Perikanan Kabupaten Sumbawa Barat/Fisheries Office of Sumbawa Barat Regency



**Tabel**  
**Table** 5.5.2**Jumlah Alat Penangkap Ikan di Kabupaten Sumbawa Barat Menurut Jenis Alat dan Tempat Berlabuh, 2019**  
**Number of Fishing Tools in Sumbawa Barat Regency by Type and Landing Place, 2019**

<b>Alat Penangkap Fishing Tools</b>	<b>Sekong- kang</b>	<b>Jereweh</b>	<b>Maluk</b>	<b>Taliwang</b>	<b>Poto Tano</b>	<b>Jumlah Total</b>
(1)	(2)	(3)	(4)	(5)	(6)	(7)
Payang	-	-	-	7	12	19
Purse Saine	-	-	-	-	-	-
Jaring Ingsang Hanyut	-	42	20	176	130	368
Jaring Ingsang Tetap	14	18	20	188	172	412
Jaring Tiga Lapis	-	20	-	60	70	150
Jaring Klitik	8	16	19	167	126	336
Bagan Tancap	-	-	-	-	-	-
Bagan Sampan	-	-	-	-	-	-
Pancing Rawai	10	20	20	150	142	342
Pancing Cumi	-	-	-	20	80	100
Pancing Tonda	8	15	8	140	126	297
Pancing Ulur	20	30	25	180	130	385
Pukat Pantai	-	-	-	-	-	-
Bubu	10	12	15	212	120	369
Garpu, Tombak dll	-	10	-	20	15	45
<b>Jumlah/Total</b>	<b>70</b>	<b>183</b>	<b>127</b>	<b>1.320</b>	<b>1.123</b>	<b>2.823</b>
<b>2018</b>	<b>96</b>	<b>176</b>	<b>143</b>	<b>1.144</b>	<b>1.212</b>	<b>2.771</b>
<b>2017</b>	<b>56</b>	<b>83</b>	<b>100</b>	<b>1.045</b>	<b>1.040</b>	<b>2.324</b>
<b>2016</b>	<b>51</b>	<b>79</b>	<b>98</b>	<b>968</b>	<b>1.091</b>	<b>2.287</b>
<b>2015</b>	<b>56</b>	<b>79</b>	<b>100</b>	<b>953</b>	<b>1.078</b>	<b>2.266</b>

Sumber/Source: Dinas Perikanan Kabupaten Sumbawa Barat/Fisheries Office of Sumbawa Barat Regency

**Tabel**  
**Table** 5.5.3

**Produksi Ikan Laut di Kabupaten Sumbawa Barat Menurut Jenis Ikan dan Tempat Berlabuh (ton), 2019**  
**Sea Fishery Production in Sumbawa Barat Regency by Kinds of Fish and Landin Place (ton), 2019**

Jenis Ikan <i>Type of Fishery</i>	Sekong- kang	Jereweh	Maluk	Taliwang	Poto Tano	Jumlah <i>Total</i>
(1)	(2)	(3)	(4)	(5)	(6)	(7)
1. Ekor Kuning	9,51	14,27	11,89	47,58	35,70	118,95
2. Selar	11,57	17,35	14,46	57,86	43,41	144,65
3. Kuwe	8,57	12,86	10,72	42,88	32,17	107,20
4. Layang	17,66	26,49	22,08	88,32	66,27	220,82
5. Tetengkek	3,21	4,81	4,01	16,05	12,05	40,13
6. Bentong	7,75	11,63	9,69	38,78	29,10	96,95
7. Golok-Golok	4,02	6,03	5,03	20,12	15,10	50,30
8. Siro	5,24	7,86	6,55	26,22	19,69	65,56
9. Japuh	5,49	8,24	6,86	27,47	20,62	68,68
10. Tembang	21,85	32,77	27,31	109,25	81,95	273,13
11. Lemuru	13,59	20,43	16,99	67,99	50,99	169,99
12. Lemadang	3,54	5,32	4,43	17,72	13,29	44,30
13. Teri	13,10	19,65	16,37	65,50	49,15	163,77
14. Ikan Layaran	4,98	7,48	6,23	24,93	18,72	62,34
15. Peperek	2,81	4,21	3,51	14,05	10,56	35,14

Lanjutan Tabel/*Continued Table 5.5.3*

Jenis Ikan <i>Type of Fishery</i>	Sekong- kang	Jereweh	Maluk	Taliwang	Poto Tano	Jumlah <i>Total</i>
(1)	(2)	(3)	(4)	(5)	(6)	(7)
16. Lencam	5,69	8,54	7,15	28,49	21,36	71,23
17. Kakap Merah/ Bambangan	12,32	18,48	15,34	61,60	46,28	154,02
18. Belanak	3,39	5,11	4,24	16,96	12,72	42,42
19. Biji Nangka Karang	4,46	6,69	5,57	22,32	16,72	55,76
20. Kuniran	4,09	6,14	5,11	20,47	15,37	51,18
21. Kurisi	6,42	9,64	8,03	32,14	24,13	80,36
22. Gulamah/ Tiga Wajah	4,70	7,06	5,88	23,56	17,65	58,85
23. Tongkol	16,40	24,61	20,51	82,06	61,57	205,15
24. Cakalang	11,25	16,88	14,06	56,27	42,23	140,69
25. Kembung	28,96	43,44	36,20	144,81	108,63	362,04
26. Banyar	4,09	6,14	5,11	20,46	15,37	51,17
27. Tenggiri	9,25	13,88	11,56	46,26	34,72	115,67
28. Madidihang	6,57	9,85	8,21	32,86	24,67	82,16
29. Tuna Mata Besar	4,45	6,68	5,57	22,29	16,74	55,73
30. Kerapu Karang	3,43	5,15	4,29	17,19	12,88	42,94

Lanjutan Tabel/Continued Table 5.5.3

Jenis Ikan Type of Fishery	Sekong- kang	Jereweh	Maluk	Taliwang	Poto Tano	Jumlah Total
(1)	(2)	(3)	(4)	(5)	(6)	(7)
31. Ikan Baronang	5,05	7,58	6,32	25,32	18,96	63,23
32. Alu-alu/ Manggila/ Pacul	1,59	2,39	2,01	7,97	5,98	19,94
33. Kerong-kerong	2,83	4,25	3,54	14,23	10,64	35,49
34. Layur	1,59	2,38	2,01	7,95	5,96	19,89
35. Cucut	0,24	0,36	0,30	1,22	0,90	3,02
36. Pari	0,73	1,10	0,92	3,72	2,76	9,23
38. Kepiting	2,11	3,16	2,64	10,56	7,94	26,41
39. Rajungan	2,26	3,39	2,83	11,32	8,52	28,32
40. Cumi-cumi	6,65	9,97	8,31	33,27	24,93	83,13
41. Gurita	19,01	28,50	23,77	95,11	71,31	237,70
42. Sotong	4,51	6,77	5,64	22,61	16,94	56,47
<b>Jumlah/Total</b>	<b>304,93</b>	<b>457,54</b>	<b>381,25</b>	<b>1.525,74</b>	<b>1.144,65</b>	<b>3.814,11</b>
<b>2018</b>	<b>279,62</b>	<b>411,05</b>	<b>348,68</b>	<b>1.328,48</b>	<b>1.095,84</b>	<b>3.463,67</b>
<b>2017</b>	<b>298,75</b>	<b>448,23</b>	<b>373,68</b>	<b>1.494,86</b>	<b>1.122,12</b>	<b>3.737,64</b>
<b>2016</b>	<b>287,39</b>	<b>434,66</b>	<b>366,37</b>	<b>1.449,37</b>	<b>1.095,69</b>	<b>3.633,48</b>
<b>2015</b>	<b>247,88</b>	<b>283,35</b>	<b>389,52</b>	<b>1.204,37</b>	<b>1.416,96</b>	<b>3.542,08</b>

Sumber/Source: Dinas Perikanan Kabupaten Sumbawa Barat/Fisheries Office of Sumbawa Barat Regency

**Tabel**  
**Table** 5.5.4**Jumlah Nelayan Desa/Kelurahan Pantai di Kabupaten Sumbawa Barat, 2019**  
**Number of Sea Village's Fisher at Sumbawa Barat Regency, 2019**

Kecamatan Subdistrict	Desa/Kelurahan Villages	Jumlah Nelayan Fisher	
(1)	(2)	(3)	
Sekongkang	Ai Kangkung	39	
	Tongo	23	
	Sekongkang Atas	6	
	Sekongkang Bawah	6	
Jereweh	Talonang	20	
	Beru	44	
	Goa	20	
Maluk	Dasan Anyar	20	
	Benete	46	
	Maluk	20	
Taliwang	Pasir Putih	57	
	Labuhan Lalar	495	
	Labuhan Kertasari	75	
	Telaga Bertong	51	
	Batu Putih	82	
	Banjar	40	
	Sampir	127	
Brang Ene	Seloto	52	
	Tamekan	15	
Brang Rea	-	-	
Seteluk	Rempe	27	
	Loka	29	
	Meraran	110	
	Seran	18	
	Lamusung	34	
	Ai' Suning	17	
	Poto Tano	Poto Tano	330
		Senayan	48
		Kiantar	62
		Tua Nanga	56
Tambak sari		30	
	Kokarlitan	20	
<b>Sumbawa Barat</b>		<b>2.019</b>	
<b>2018</b>		<b>2.019</b>	
<b>2017</b>		<b>1.603</b>	
<b>2016</b>		<b>1.591</b>	
<b>2015</b>		<b>1.590</b>	

Catatan/Notes: Tahun 2018 dan 2019 termasuk nelayan bukan pantai/2018 and 2019 include non-coastal fishermen

Sumber/Source: Dinas Perikanan Kabupaten Sumbawa Barat/Fisheries Office of Sumbawa Barat Regency

**Tabel**  
**Table** 5.5.5

**Potensi Areal, Pemanfaatan dan Produksi Budidaya Laut di Kabupaten Sumbawa Barat, 2018**  
*Potention of Area, Utilize and Production of Marine Culture in Sumbawa Barat regency, 2018*

Jenis Budidaya Cultivation type	Potensi Potentions (Ha)	Pemanfaatan Utilize (Ha)	Produksi Production (Ton)
(1)	(2)	(3)	(4)
1. Mutiara/Pearloyster	1.425	42,0	0,75
2. Kerapu/Finfish	-	-	-
3. Lobster/Spiny Lobster	-	-	-
4. Rumput Laut/Sea Weed	1.550	930,00	82.856,00
5. Teripang	-	-	-
6. Kerang-kerangan/Shellfish	-	-	-
<b>Jumlah/Total</b>	<b>2.975</b>	<b>972,00</b>	<b>82.856,75</b>
<b>2017</b>	<b>3.225</b>	<b>393,37</b>	<b>65.002,75</b>
<b>2016</b>	<b>3.225</b>	<b>393,37</b>	<b>75.310,75</b>
<b>2015</b>	<b>1.550</b>	<b>296,00</b>	<b>40.960,00</b>
<b>2014</b>	<b>2.132</b>	<b>465.80</b>	<b>61.432.00</b>

Sumber/Source: Dinas Perikanan Kabupaten Sumbawa Barat/Fisheries Office of Sumbawa Barat Regency

**Tabel**  
**Table 5.5.6****Potensi Areal Perikanan di Kabupaten Sumbawa Barat Menurut Kecamatan dan Sub Sektor (ha), 2018**  
**Potention of Fishery Area in Sumbawa Barat Regency by Subdistricts and Sub Sectors, (ha), 2018**

Kecamatan Subdistrict	Budidaya Laut Marine Cultivation	Perairan Umum Public Waters	Tambak Fishpond	Sawah Rice fields	Kolam Pool
(1)	(2)	(3)	(4)	(5)	(6)
Sekongkang	40	-	10	-	50
Jereweh	210	10	563	-	120
Maluk	100	-	-	-	44
Taliwang	1.420	468	318	250	1.158
Brang Ene	-	15	-	750	200
Brang Rea	-	20	-	1.500	232
Seteluk	-	342	-	-	230
Poto Tano	886	-	1.095	-	39
<b>Sumbawa Barat</b>	<b>2.656</b>	<b>855</b>	<b>1.986</b>	<b>2.500</b>	<b>2.073</b>
<b>2017</b>	<b>2.656</b>	<b>855</b>	<b>1.986</b>	<b>2.500</b>	<b>2.073</b>
<b>2016</b>	<b>2.656</b>	<b>855</b>	<b>1.986</b>	<b>3.318</b>	<b>1.953</b>
<b>2015</b>	<b>1.550</b>	<b>541</b>	<b>1.976</b>	<b>...</b>	<b>2.073</b>

Sumber/Source: Dinas Perikanan Kabupaten Sumbawa Barat/Fisheries Office of Sumbawa Barat Regency

**Tabel** 5.5.7 **Potensi Produksi Perikanan di Kabupaten Sumbawa Barat Dirinci Menurut Kecamatan dan Sub Sektor (ton), 2019**  
**Potention of Fishery Production in Sumbawa Barat Regency by Subdistricts and Sub Sectors (ton), 2019**

Kecamatan Subdistrict	Perikanan Laut Marine	Rumput Laut Sea Weed	Tambak Fishpond	Ikan Air Tawar Inland
(1)	(2)	(3)	(4)	(5)
Sekongkang	-	-	-	9,2
Jereweh	-	-	30,1	34,2
Maluk	-	-	-	38,6
Taliwang	0,7	71.313,5	25,5	138,4
Brang Ene	-	-	-	157,7
Brang Rea	-	-	-	224,1
Seteluk	-	-	-	123,8
Poto Tano	1,8	21.141,5	424,0	9,0
<b>Sumbawa Barat</b>	<b>2,5</b>	<b>92.455,0</b>	<b>479,6</b>	<b>735,0</b>
<b>2018</b>	<b>3.738,1</b>	<b>82.856,0</b>	<b>503,2</b>	<b>651,2</b>
<b>2017</b>	<b>3.439,3</b>	<b>65.000,0</b>	<b>426,4</b>	<b>630,4</b>
<b>2016</b>	<b>365,0</b>	<b>75.308,0</b>	<b>901,0</b>	<b>84,0</b>
<b>2015</b>	<b>,,,</b>	<b>40.963,0</b>	<b>845,4</b>	<b>43,2</b>

Sumber/Source: Dinas Perikanan Kabupaten Sumbawa Barat/Fisheries Office of Sumbawa Barat Regency



**Tabel**  
**Table** 5.5.8**Produksi dan Nilai Produksi Perikanan Tangkap di  
Perairan Umum Menurut Kecamatan dan Lokasi, 2019**  
*Production and Production Value of Inland Open Water  
Capture Fisheries by Subdistrict and Location, 2019*

Kecamatan Subdistrict	Rawa Swamp		Lainnya (Waduk, Sungai, Danau, Genangan Air) Others (Reservoir, River, Lake, Puddle)	
	Volume Volume (ton)	Nilai Value (000 Rp)	Volume Volume (ton)	Nilai Value (000 Rp)
(1)	(2)	(3)	(4)	(5)
Sekongkang	-	-	-	-
Jereweh	-	-	-	-
Maluk	-	-	-	-
Taliwang	282,87	5.338.954	-	-
Brang Ene	-	-	-	-
Brang Rea	-	-	-	-
Seteluk	424,30	8.008.431	-	-
Poto Tano	-	-	-	-
<b>Sumbawa Barat</b>	<b>707,17</b>	<b>13.347.385</b>	-	-

Sumber/Source: Dinas Perikanan Kabupaten Sumbawa Barat/Fisheries Office of Sumbawa Barat Regency

**Tabel**  
**Table** 5.5.9

**Produksi dan Nilai Produksi Perikanan Budidaya Menurut Kecamatan dan jenis Budidaya, 2019**  
**Production and Production Value of Aquaculture by Subdistrict and Type of Culture, 2019**

Kecamatan Subdistrict	Jaring Apung Laut Marine Floating Net		Jaring Apung Tawar Freshwater Floating Net		Jaring Tancap Tawar Freshwater Pen Culture	
	Volume Volume (Ton)	Nilai Value (000 Rp)	Volume Volume (Ton)	Nilai Value (000 Rp)	Volume Volume (Ton)	Nilai Value (000 Rp)
(1)	(2)	(3)	(4)	(5)	(6)	(7)
Sekongkang	-	-	-	-	-	-
Jereweh	-	-	-	-	-	-
Maluk	-	-	-	-	-	-
Taliwang	0,7	28.000	-	-	-	-
Brang Ene	-	-	-	-	-	-
Brang Rea	-	-	-	-	-	-
Seteluk	-	-	-	-	-	-
Poto Tano	1,8	72.000	-	-	-	-
<b>Sumbawa Barat</b>	<b>2,5</b>	<b>100.000</b>	-	-	-	-

Lanjutan Tabel/Continued Table 5.5.9

Kecamatan Subdistrict	Karamba Cage		Kolam Air Deras Running Freshwater Pond		Kolam Air Tenang Quiet Freshwater Pond	
	Volume Volume (Ton)	Nilai Value (000 Rp)	Volume Volume (Ton)	Nilai Value (000 Rp)	Volume Volume (Ton)	Nilai Value (000 Rp)
(1)	(8)	(9)	(10)	(11)	(12)	(14)
Sekongkang	-	-	-	-	9,2	322.000
Jereweh	-	-	-	-	34,2	1.197.000
Maluk	-	-	-	-	38,6	1.351.000
Taliwang	8,0	280.000	-	-	130,4	4.564.000
Brang Ene	-	-	-	-	153,7	5.379.500
Brang Rea	-	-	-	-	220,1	7.703.500
Seteluk	-	-	-	-	123,8	4.333.000
Poto Tano	-	-	-	-	9,0	315.000
<b>Sumbawa Barat</b>	<b>8,0</b>	<b>280.000</b>	<b>-</b>	<b>-</b>	<b>719,0</b>	<b>25.165.000</b>

Lanjutan Tabel/Continued Table 5.5.9

Kecamatan Subdistrict	Laut Lainnya Other Marine Culture		Minapadi Sawah Rice Fish		Rumput Laut Sea Weed	
	Volume Volume (Ton)	Nilai Value (000 Rp)	Volume Volume (Ton)	Nilai Value (000 Rp)	Volume Volume (Ton)	Nilai Value (000 Rp)
(1)	(15)	(16)	(17)	(18)	(19)	(20)
Sekongkang	-	-	-	-	-	-
Jereweh	-	-	-	-	-	-
Maluk	-	-	-	-	-	-
Taliwang	-	-	4,0	140.000	71.313,5	178.283.750
Brang Ene	-	-	4,0	140.000	-	-
Brang Rea	-	-	-	-	-	-
Seteluk	-	-	-	-	-	-
Poto Tano	-	-	-	-	21.141,5	52.853.750
<b>Sumbawa Barat</b>	-	-	<b>8,0</b>	<b>280.000</b>	<b>92.455,0</b>	<b>231.137.500</b>

Lanjutan Tabel/Continued Table 5.5.9

Kecamatan Subdistrict	Tambak Intensif Intensive Brackishwater Pond		Tambak Sederhana Traditional Brackishwater Pond		Tambak Semi Intensif Semi Intensive Brackishwater Pond	
	Volume Volume (Ton)	Nilai Value (000 Rp)	Volume Volume (Ton)	Nilai Value (000 Rp)	Volume Volume (Ton)	Nilai Value (000 Rp)
(1)	(21)	(22)	(23)	(24)	(25)	(26)
Sekongkang	-	-	-	-	-	-
Jereweh	-	-	27,1	1.171.000	3,0	180.000
Maluk	-	-	-	-	-	-
Taliwang	-	-	25,5	892.500	-	-
Brang Ene	-	-	-	-	-	-
Brang Rea	-	-	-	-	-	-
Seteluk	-	-	-	-	-	-
Poto Tano	400,0	24.000.000	24,0	1.440.000	-	-
<b>Sumbawa Barat</b>	<b>400,0</b>	<b>24.000.000</b>	<b>76,6</b>	<b>3.503.500</b>	<b>3,0</b>	<b>180.000</b>

Sumber/Source: Dinas Perikanan Kabupaten Sumbawa Barat/Fisheries Office of Sumbawa Barat Regency



**INDUSTRI, PERTAMBANGAN, DAN ENERGI**  
**INDUSTRY, MINING, AND ENERGY****Rumah****Tangga**

merupakan pelanggan air terbesar  
selama tahun 2020 di  
Kabupaten Sumbawa Barat

**Sekongkang**

merupakan kecamatan  
yang memiliki pelanggan  
listrik terkecil  
selama tahun 2020  
di Kabupaten Sumbawa Barat







**PENJELASAN TEKNIS****TECHNICAL NOTES**

- |   |  |
|---|--|
| <p><b>1. Kapasitas listrik terpasang</b> adalah total kapasitas dari seluruh mesin pembangkit listrik yang dioperasikan.</p>  | <p><b>1. <i>Installed electricity capacity</i></b> is the total capacity of all operated power plants machines.</p>  |
| <p><b>2. Listrik yang dibangkitkan</b> adalah jumlah listrik yang dibangkitkan oleh seluruh mesin pembangkit listrik dan dinyatakan dalam satuan dasar Watt hours.</p>  | <p><b>2. <i>Electricity generated</i></b> is the amount of electricity generated by all power plant engine in Watt hours standard unit.</p>  |
| <p><b>3. Jumlah listrik/gas/air bersih yang terjual/didistribusikan</b> adalah banyaknya listrik/gas/air bersih yang disalurkan kepada para pelanggan.</p>  | <p><b>3. <i>Sold/distributed electricity/gas/cleaned water</i></b> is total electricity/gas/cleaned water distributed to customers.</p>  |
| <p><b>4. Volume air bersih yang disalurkan</b> adalah banyaknya air bersih yang disalurkan oleh perusahaan air bersih (dalam satuan m<sup>3</sup>). Semakin besar volume air bersih yang disalurkan maka akan semakin terpenuhi kebutuhan konsumen akan air bersih.</p> | <p><b>4. <i>Volume of water distributed</i></b> is the amount of water that can be distributed by the water company (in units of m<sup>3</sup>). The greater the volume of water distributed it will be increasingly fulfilled the needs of consumers for clean water.</p> |
| <p><b>5. Pelanggan</b> adalah individu atau kelompok, baik rumah tangga, perusahaan atau institusi non profit yang membeli air bersih dari perusahaan air bersih.</p>   | <p><b>5. <i>Customers</i></b> are individuals or groups, whether household, company or non-profit institutions that buy water supply from water supply establishment.</p>  |



**ULASAN**

Listrik dan air bersih merupakan kebutuhan pokok yang sangat vital bagi keberlangsungan hidup masyarakat. Jika kebutuhan listrik dan air bersih tidak dapat dipenuhi dengan baik, maka kehidupan masyarakat akan terganggu. Oleh karena itu, hal tersebut harus menjadi perhatian khusus dari pemerintah agar kebutuhan listrik dan air bersih masyarakat dapat dipenuhi dengan baik.

Pertumbuhan penduduk Kabupaten Sumbawa Barat setiap tahun terus meningkat. Hal ini tentunya diikuti dengan kebutuhan listrik dan air bersih yang meningkat pula.

Setiap tahun jumlah pelanggan listrik yang ada di Kabupaten Sumbawa Barat terus meningkat, hal ini sejalan dengan pertumbuhan penduduk yang terus bertambah. Jumlah pelanggan tertinggi ada di Kecamatan Taliwang sementara kecamatan dengan jumlah pelanggan paling sedikit adalah Kecamatan Sekongkang. Produksi listrik yang dihasilkan di Kabupaten Sumbawa Barat sebagian besar digunakan oleh rumah tangga.

Sama halnya dengan listrik, jumlah pelanggan air yang ada di Perumda Bintang Bano Sumbawa Barat terus meningkat setiap tahun, begitu juga dengan jumlah air yang disalurkan. Pelanggan terbanyak ada di Kecamatan Taliwang. Sebagian besar pengguna air bersih adalah rumah tangga.

**DESCRIPTION**

*The electricity and clean water are the main needed and vital for community survival. If the electricity and clean water needed can't be fulfilled better, than people's lives will be disrupted. Therefore, it must be government attention that electricity and clean water needed can be fulfilled better.*

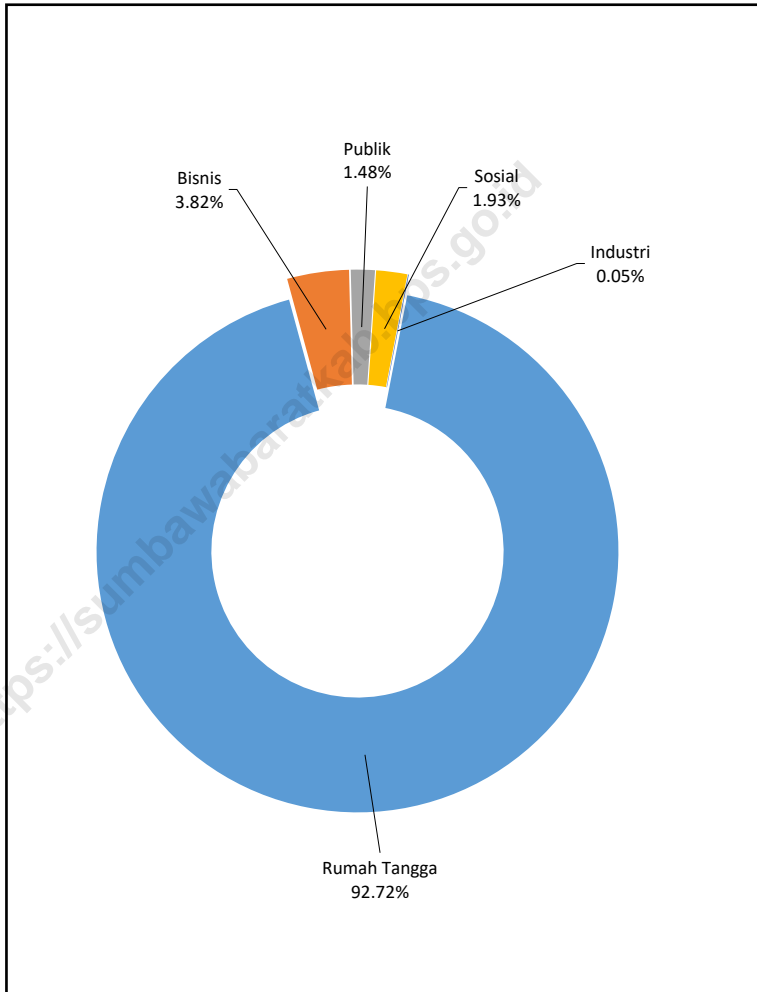
*The growth of Sumbawa Barat Regency population in each years are always increasing. This is of course followed by electricity and clean water needed that also increase.*

*Every year, the number of electricity customers increase in Sumbawa Barat regency. This is in line with the growth of population that also increase. The highest number of customers are allocated in Taliwang sub-district while the lowest number of customers are allocated in Sekongkang sub-district. Most of the electricity production result in Sumbawa Barat regency are used by household.*

*Same thing with electricity, the number of water customers who allocated in Perumda Bintang Bano Sumbawa Barat increase in each years. This is also happened in the number of water supplied. The highest customer are allocated in Taliwang sub-district. Most of the clean water user is household.*

**Gambar** 6.1  
**Figures**

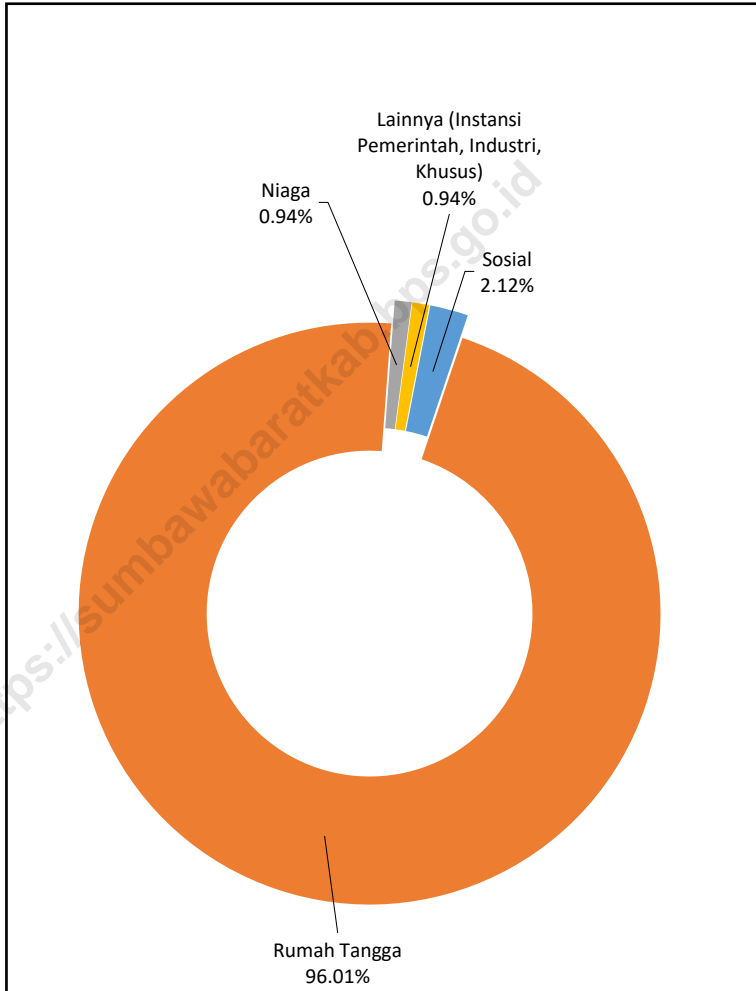
**Persentase Pelanggan Listrik Menurut Segmentasi di Kabupaten Sumbawa Barat, 2020**  
**Percentage of Electricity Costumers by Segment in Sumbawa Barat Regency, 2020**



Sumber/Source: PT PLN (Persero) Wilayah NTB Cab. Sumbawa PLTD Taliwang  
State Electricity Nusa Tenggara Barat Region XI Sumbawa

**Gambar** 6.2  
**Figures**

**Persentase Pelanggan air Menurut Jenis Pelanggan di Kabupaten Sumbawa Barat, 2020**  
*Percentage of Water Customers by Type of Customers in Sumbawa Barat Regency, 2020*



Sumber/Source: Perumda Bintang Bano Kabupaten Sumbawa Barat  
*Bintang Bano Company in Sumbawa Barat Regency*

**Tabel**  
**Table 6.1**

**Daya Terpasang, Produksi, dan Distribusi Listrik PT. PLN (Persero) pada Cabang/Ranting PLN di Kabupaten Sumbawa Barat, 2019**  
**Installed Electricity Power, Production, and Distribution of PT. PLN (Persero) at PLN Branch in Sumbawa Barat Regency, 2019**

Bulan Month	Daya Terpasang Installed Electricity Power (KW)	Produksi Listrik Electricity Production (KWh)	Listrik Terjual Electricity Sold (KWh)	Dipakai Sendiri Own Used (KWh)	Susut/Hilang Shrinkage/Lost (KWh)
(1)	(2)	(3)	(4)	(5)	(6)
Januari/January	25.309	3.145.317	6.996.417	393.976	24.372
Februari/February	25.309	5.044.798	6.452.085	667.541	23.129
Maret/March	25.309	4.745.284	6.648.174	585.720	31.098
April/April	25.309	7.396.182	6.749.998	799.540	24.440
Mei/May	25.309	6.941.878	7.410.758	767.060	19.869
Juni/June	25.309	6.721.576	7.140.852	773.397	22.010
Juli/July	25.309	5.430.623	6.139.174	648.150	18.565
Agustus/August	25.309	7.308.891	6.317.424	826.530	18.461
September/September	25.309	5.806.614	6.541.929	661.490	19.093
Oktober/October	25.309	5.292.427	6.938.436	724.650	20.711
November/November	25.309	2.362.232	6.877.775	300.060	20.419
Desember/December	25.309	975.280	6.879.778	82.860	19.365
<b>Sumbawa Barat</b>	<b>303.708</b>	<b>61.171.102</b>	<b>81.092.800</b>	<b>7.230.974</b>	<b>261.532</b>

Sumber/Source: PT PLN (Persero) Wilayah NTB UPK Tambora Taliwang/State Electricity Nusa Tenggara Barat Region UPK Tambora Taliwang

**Tabel**  
**Table 6.2****Jumlah Pelanggan Listrik Menurut Kecamatan di  
Kabupaten Sumbawa Barat, 2016–2020**  
**Number of Electricity Customers by Subdistrict in Sumbawa  
Barat Regency, 2016–2020**

<b>Kecamatan Subdistrict</b>	<b>2016</b>	<b>2017</b>	<b>2018</b>	<b>2019</b>	<b>2020</b>
(1)	(2)	(3)	(4)	(5)	(6)
Sekongkang	1.481	1.672	1.841	1,911	1,961
Jereweh	3.681	3.889	4.078	4,128	4,188
Maluk	2.315	2.697	2.981	3,278	3,492
Taliwang	11.644	12.721	13.668	14,804	15,780
Brang Ene	2.095	2.114	2.450	2,490	2,517
Brang Rea	3.282	3.383	3.821	3,998	4,137
Seteluk	5.485	5.604	5.903	6,010	6,110
Poto Tano	1.040	1.076	1.364	1,808	2,052
<b>Sumbawa Barat</b>	<b>31.023</b>	<b>33.156</b>	<b>36.106</b>	<b>38,427</b>	<b>40,237</b>

Sumber/Source: PT PLN (Persero) Wilayah NTB Cab. Sumbawa PLTD Taliwang/State Electricity Nusa Tenggara Barat Region XI Sumbawa

**Tabel**  
**Table 6.3****Jumlah Pelanggan Listrik Menurut Segmentasi dan Kecamatan di Kabupaten Sumbawa Barat, 2020**  
**Number of Electricity Costumers by Segment and Subdistrict in Sumbawa Barat Regency, 2020**

Kecamatan Subdistrict	Segmen Pelanggan Customer Segmentation					Jumlah Total
	Rumah Tangga Household	Bisnis Business	Publik Public	Sosial Social	Industri Industry	
(1)	(2)	(3)	(4)	(5)	(6)	(7)
Sekongkang	1.787	103	22	48	1	1.961
Jereweh	3.892	172	62	61	1	4.188
Maluk	3.122	279	30	60	1	3.492
Taliwang	14.547	596	297	336	4	15.780
Brang Ene	2.423	42	14	38	-	2.517
Brang Rea	3.889	137	42	68	1	4.137
Seteluk	5.744	146	101	117	2	6.110
Poto Tano	1.903	64	29	47	9	2.052
<b>Sumbawa Barat</b>	<b>37.307</b>	<b>1.539</b>	<b>597</b>	<b>775</b>	<b>19</b>	<b>40.237</b>

Sumber/Source: PT PLN (Persero) Wilayah NTB Cab. Sumbawa PLTD Taliwang/State Electricity Nusa Tenggara Barat Region XI Sumbawa



**Tabel**  
**Table 6.4****Jumlah Pelanggan dan Air yang Disalurkan Menurut Kecamatan di Kabupaten Sumbawa Barat, 2020**  
**Number of Customers and Distributed Water by Subdistrict in Sumbawa Barat Regency, 2020**

<b>Kecamatan Subdistrict</b>	<b>Pelanggan Number of Customers</b>	<b>Air Disalurkan Distributed Water (m<sup>3</sup>)</b>	<b>Nilai Value (Rp)</b>
(1)	(2)	(3)	(4)
Sekongkang	814	76.460	339.427.763
Jereweh	528	65.256	275.762.465
Maluk	-	-	-
Taliwang	8.727	1.268.167	5.213.876.665
Brang Ene	930	125.366	393.779.795
Brang Rea	1.839	114.525	479.774.822
Seteluk	1.091	112.226	446.022.024
Poto Tano	1.353	176.162	701.373.213
<b>Sumbawa Barat</b>	<b>15.282</b>	<b>1.938.162</b>	<b>7.850.016.747</b>

Sumber/Source: Perumda Bintang Bano Kabupaten Sumbawa Barat/Bintang Bano Company in Sumbawa Barat Regency

**Tabel**  
**Table 6.5****Jumlah Pelanggan dan Air yang Disalurkan Menurut Jenis Pelanggan di Kabupaten Sumbawa Barat, 2020**  
**Number of Customers and Distributed Water by Type of Customers in Sumbawa Barat Regency, 2020**

<b>Jenis Pelanggan</b> <b>Type of Customers</b>	<b>Pelanggan</b> <b>Number of Customers</b>	<b>Air Disalurkan</b> <b>Distributed Water</b> <b>(m<sup>3</sup>)</b>	<b>Nilai</b> <b>Value</b> <b>(Rp)</b>
(1)	(2)	(3)	(4)
1. Sosial/ <i>Social</i>	324	49.653	...
2. Rumah Tangga/ <i>Household</i>	14.672	1.790.767	...
3. Instansi Pemerintah/ <i>Government Institution</i>	94	36.923	...
4. Niaga/ <i>Trade</i>	143	40.469	...
Kecil/ <i>Small</i>	58	25.757	...
Menengah/ <i>Middle</i>	85	14.712	...
5. Industri/ <i>Industry</i>	33	17.616	...
6. Khusus/ <i>Exclusive</i>	16	2.734	...
<b>Jumlah/Total</b>	<b>15.282</b>	<b>1.938.162</b>	<b>7.850.016.747</b>

Sumber/Source: Perumda Bintang Bano Kabupaten Sumbawa Barat/*Bintang Bano Company in Sumbawa Barat Regency*

07


**PARIWISATA  
TOURISM**

Destinasi favorit  
wisatawan mancanegara  
selama Tahun 2020  
di Kabupaten Sumbawa Barat  
yaitu kecamatan

**Sekongkang  
dan  
Maluk**

,sedangkan  
destinasi yang sering  
dikunjungi oleh  
wisatawan domestik  
yaitu kecamatan

**Sekongkang  
dan  
Taliwang**





## PENJELASAN TEKNIS

## TECHNICAL NOTES

1. **Wisatawan mancanegara (wisman)** ialah setiap orang yang melakukan perjalanan ke suatu negara di luar negara tempat tinggalnya, kurang dari satu tahun, didorong oleh suatu tujuan utama (bisnis, berlibur, atau tujuan pribadi lainnya), selain untuk bekerja dengan penduduk negara yang dikunjungi.

Definisi ini mencakup 2 (dua) kategori tamu mancanegara, yaitu :

a. **Wisatawan (turis)** ialah setiap pengunjung seperti definisi di atas yang tinggal paling sedikit 24 jam, akan tetapi tidak lebih dari 12 (dua belas) bulan di tempat yang dikunjungi, dengan maksud antara lain:

- Personal: berlibur, rekreasi, mengunjungi teman atau keluarga, belajar atau pelatihan, kesehatan, olah raga, keagamaan, belanja, transit, dan lainlain.

- Bisnis dan profesional: menghadiri pertemuan, konferensi atau kongres, pameran dagang, konser pertunjukan, dan lain-lain.

b. **Pelancong** ialah setiap pengunjung seperti definisi di atas yang tinggal kurang dari 24 jam di tempat yang dikunjungi (termasuk cruise

1. **An International Visitor** is any person taking a trip to a main destination outside his/her usual environment, for less than a year, for any main purpose (business, leisure or other personal purpose) other than to be employed by a resident entity in the country visited.

*This definition covers 2 (two) categories of foreign visitors, namely :*

a. **“Tourist”** is any visitor according to the definition above, staying at least 24 hours, but not more than 12 (twelve) months, in the place visited, with the intention of visiting, among others for the purposes of:

- Personal: pleasure, recreation, visiting friends and relatives, study and training, health and medical care, sports, religion/pilgrimages, shopping, transit, etc.

- Business and professional: attending meetings, conferences or congresses, trade fairs and exhibitions, concerts, shows, etc.

b. **“Excursionist”** is any visitor according to the definition above, staying less than 24 hours in the place visited (including cruise passengers, i.e.

passengers, yaitu setiap pengunjung yang tiba di suatu negara dengan kapal atau kereta api, di mana mereka tidak menginap di akomodasi yang tersedia di negara tersebut).

*any visitor arriving in a country by ship or train, not staying in an accommodation available in the country).*

2. **Hotel** adalah penyediaan akomodasi secara harian berupa kamar-kamar di dalam satu bangunan yang dapat dilengkapi dengan jasa pelayanan makan dan minum, kegiatan hiburan dan atau fasilitas lainnya. Hotel terdiri dari hotel berbintang dan hotel non- bintang.
2. **Hotel** is a daily supply of accommodation rooms within a building which can be equipped with eating and drinking services, entertainment activities and/or other facilities. Hotel consists of a classified hotel and a non-classified hotel.
3. **Hotel bintang** adalah usaha penyediaan jasa pelayanan penginapan, makan minum serta jasa lainnya bagi umum dengan menggunakan sebagian atau seluruh bangunan. Usaha ini dikelola secara komersial serta memenuhi ketentuan persyaratan sebagai hotel bintang (termasuk berlian) yang ditetapkan dalam surat keputusan instansi yang membinanya. Misalnya hotel bintang lima, hotel bintang empat dan seterusnya.
3. **A star hotel** is the business of providing an accommodation, eating and drinking as well as other services for the public by using a building or a part of a building. It is managed commercially and meets specified requirements as a star hotel (including diamonds) set forth in the decree of fostering agency. For example, five star hotel, four star hotel, and so on.

**ULASAN**

Pesona alam yang dimiliki Kabupaten Sumbawa Barat sangat menarik dan memiliki potensi yang besar untuk menarik wisatawan baik wisatawan domestik maupun wisatawan asing. Hal tersebut akan dapat terwujud jika diikuti dengan tersedianya fasilitas pendukung yang memadai seperti hotel. Wisatawan yang datang dari luar daerah tentu membutuhkan tempat untuk menginap. Salah satu alternatif yang paling banyak diminati wisatawan adalah dengan menginap di hotel.

Berdasarkan survei yang dilakukan oleh BPS, jumlah hotel dan penginapan yang ada di Kabupaten Sumbawa Barat pada Tahun 2020 adalah 38. Hotel dan penginapan tersebut tersebar di empat kecamatan yaitu Kecamatan Sekongkang, Kecamatan Jereweh, Kecamatan Maluku, dan Kecamatan Taliwang. Dari jumlah tersebut, kamar yang tersedia sekitar 449 kamar dengan tempat tidur sebanyak 686.

Sementara itu, jumlah wisatawan yang menginap di hotel pada tahun 2020 tercatat sebanyak 6.808 dengan rincian 1.960 merupakan wisatawan mancanegara dan 4.848 merupakan wisatawan domestik. Jumlah tersebut diharapkan terus meningkat setiap tahunnya mengingat berbagai kebijakan telah diambil oleh pemerintah Kabupaten Sumbawa Barat berkaitan dengan pariwisata.

**DESCRIPTION**

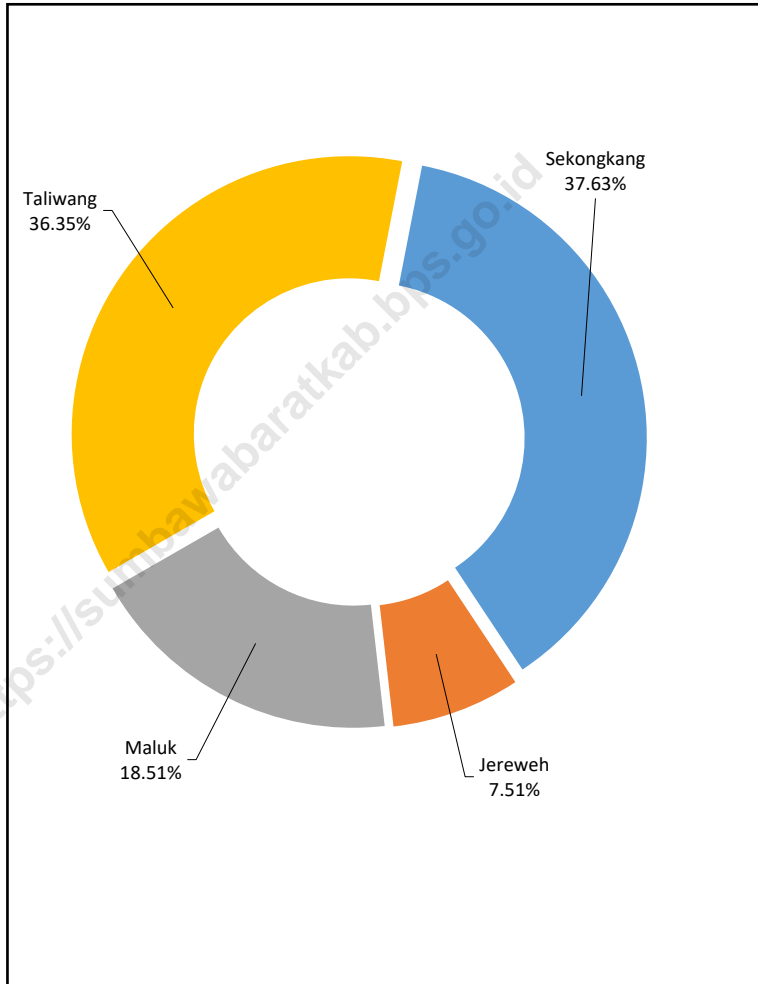
*The nature charm that possessed Sumbawa Barat Regency are very interesting and have a big potential for get attention from domestic or foreign traveler. This can be realized if supporting facilities like hotel are provided. Foreign traveler or traveler from outside need place for stay. One of the alternative ways that most interesting for traveler to stay is hotel.*

*Based on survey that conducted by BPS, the number of hotel and accomodation that exist in Sumbawa Barat Regency in 2020 is 38 unit. The hotel and accomodation are spread out in 4 sub-districts that is Sekongkang, Jereweh, maluk, and Taliwang sub-districts. From that amount, the provided rooms are around 449 rooms with the number of bed is 686.*

*While the number of traveler that stay in hotel in 2020 is 6.808 with 1.960 is foreign traveler and 4.848 is domestic traveler. Hoped that number always increase in each years while the policy of government about tourism always take a good decision.*

**Gambar** 7.1  
**Figures**

**Persentase Jumlah Tamu Asing dan Domestik yang menginap di Hotel Menurut Kecamatan, 2020**  
**Percentage of Domestic And Foreign Guest Staying at Hotels by Subdistrict, 2020**

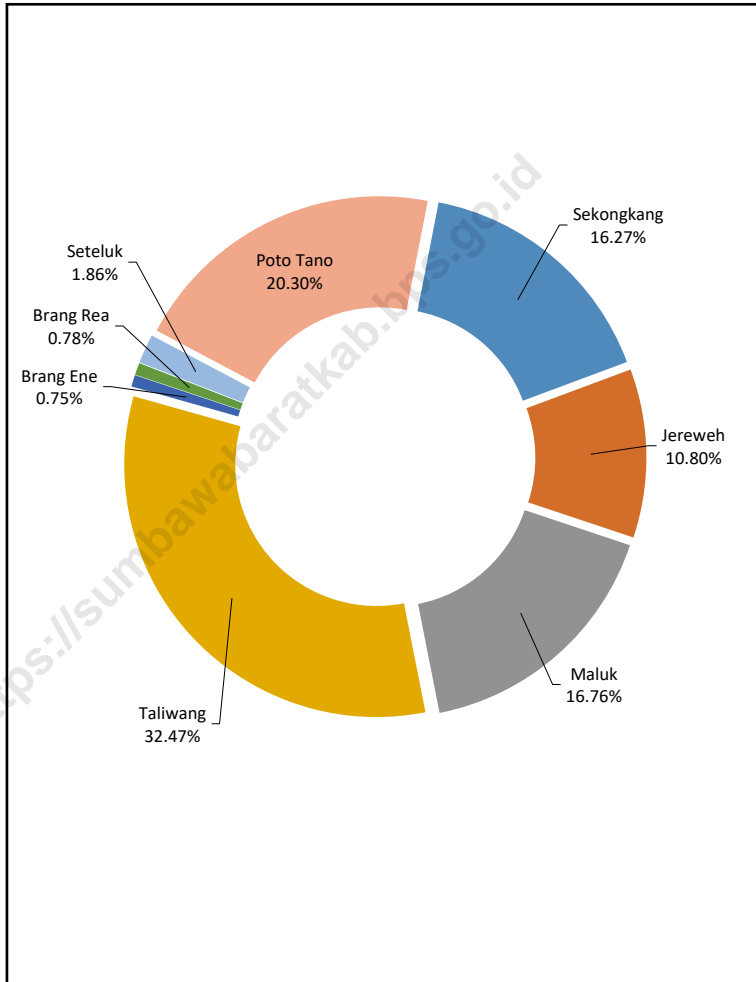


Sumber/Source: Dinas Pariwisata, Pemuda dan Olahraga Kabupaten Sumbawa Barat  
Tourism, Youth and Sport Office of Sumbawa Barat Regency



**Gambar** 7.2  
**Figures**

**Persentase Jumlah Kunjungan Wisatawan Mancanegara dan Domestik Menurut Kecamatan, 2020**  
**Percentage of Domestic And Foreign Guest Visits by Subdistrict, 2020**



Sumber/Source: Dinas Pariwisata, Pemuda dan Olahraga Kabupaten Sumbawa Barat  
Tourism, Youth and Sport Office of Sumbawa Barat Regency

**Tabel**  
**Table 7.1****Jumlah Hotel dan Penginapan Menurut Kecamatan di Kabupaten Sumbawa Barat, 2019 dan 2020**  
**Number of Hotel Accomodations by Subdistrict in Sumbawa Barat Regency, 2019 and 2020**

Kecamatan Subdistrict	Hotel dan Penginapan Acomodation		Kamar Rooms		Tempat Tidur Beds	
	2019	2020	2019	2020	2019	2020
(1)	(2)	(3)	(4)	(5)	(6)	(7)
Sekongkang	...	15	...	137	...	198
Jereweh	...	3	...	17	...	28
Maluk	...	9	...	92	...	122
Taliwang	...	10	...	200	...	335
Brang Ene	-	-	-	-	-	-
Brang Rea	-	-	-	-	-	-
Seteluk	-	-	-	-	-	-
Poto Tano	-	1	-	3	-	3
<b>Sumbawa Barat</b>	<b>...</b>	<b>38</b>	<b>...</b>	<b>449</b>	<b>...</b>	<b>686</b>

Sumber/Source: Survei Perusahaan Usaha Jasa Akomodasi BPS/Accommodation Services Establishment BPS Survey

**Tabel**  
**Table** 7.2**Jumlah Tamu Asing dan Domestik yang menginap di Hotel di Kabupaten Sumbawa Barat, 2020**  
**Number of Domestic And Foreign Guest Staying at Hotels in Sumbawa Barat Regency, 2020**

<b>Kecamatan Subdistrict</b>	<b>Mancanegara International</b>	<b>Domestik Domestic</b>	<b>Jumlah Total</b>
(1)	(2)	(3)	(4)
Sekongkang	1.386	1.176	2.562
Jereweh	79	432	511
Maluk	396	864	1.260
Taliwang	99	2.376	2.475
Brang Ene	-	-	-
Brang Rea	-	-	-
Seteluk	-	-	-
Poto Tano	-	-	-
<b>Sumbawa Barat</b>	<b>1.960</b>	<b>4.848</b>	<b>6.808</b>

Sumber/Source: Dinas Pariwisata, Pemuda dan Olahraga Kabupaten Sumbawa Barat/Tourism, Youth and Sport Office of Sumbawa Barat Regency

**Tabel**  
**Table** 7.3**Jumlah Kunjungan Wisatawan Mancanegara dan  
Domestik di Kabupaten Sumbawa Barat, 2020**  
**Number of Domestic And Foreign Guest Visits in Sumbawa  
Barat Regency, 2020**

<b>Kecamatan Subdistrict</b>	<b>Mancanegara International</b>	<b>Domestik Domestic</b>	<b>Jumlah Total</b>
(1)	(2)	(3)	(4)
Sekongkang	432	2.712	3.144
Jereweh	144	1.944	2.088
Maluk	360	2.880	3.240
Taliwang	396	5.880	6.276
Brang Ene	-	144	144
Brang Rea	30	120	150
Seteluk	-	360	360
Poto Tano	84	3.840	3.924
<b>Sumbawa Barat</b>	<b>1.446</b>	<b>17.880</b>	<b>19.326</b>

Sumber/Source: Dinas Pariwisata, Pemuda dan Olahraga Kabupaten Sumbawa Barat/Tourism, Youth and Sport Office of Sumbawa Barat Regency

**Tabel**  
**Table** 7.4**Sarana dan Prasarana Pariwisata Menurut Kecamatan di Kabupaten Sumbawa Barat, 2020**  
*Kind of Facilities for Tourism in Sumbawa Barat Regency, 2020*

Kecamatan Subdistrict	Objek Wisata / Hiburan Tourist Attraction / Entertainment					
	Alam Nature	Buatan Artificial	Bahari Nautical	Non Bahari Non Nautical	Budaya Culture	Lainnya Others
(1)	(2)	(3)	(4)	(5)	(6)	(7)
Sekongkang	1	-	4	-	1	-
Jereweh	1	-	3	-	-	-
Maluk	-	1	4	-	-	-
Taliwang	2	2	2	-	-	-
Brang Ene	-	1	-	-	-	-
Brang Rea	2	-	-	-	-	-
Seteluk	1	-	-	-	1	-
Poto Tano	1	-	3	-	-	-
<b>Sumbawa Barat</b>	<b>8</b>	<b>4</b>	<b>16</b>	<b>-</b>	<b>2</b>	<b>-</b>
<b>2019</b>	<b>...</b>	<b>...</b>	<b>...</b>	<b>...</b>	<b>...</b>	<b>...</b>
<b>2018</b>	<b>5</b>	<b>5</b>	<b>8</b>	<b>-</b>	<b>2</b>	<b>-</b>
<b>2017</b>	<b>3</b>	<b>6</b>	<b>11</b>	<b>-</b>	<b>1</b>	<b>-</b>
<b>2016</b>	<b>1</b>	<b>4</b>	<b>14</b>	<b>11</b>	<b>-</b>	<b>1</b>

Sumber/Source: Dinas Pariwisata, Pemuda dan Olahraga Kabupaten Sumbawa Barat/Tourism, Youth and Sport Office of Sumbawa Barat Regency



# 08

## TRANSPORTASI DAN KOMUNIKASI TRANSPORTATION AND COMMUNICATION

Jumlah penumpang  
pelabuhan Poto  
Tano selama  
tahun 2020  
yaitu :

Jumlah muatan  
yang telah diangkut  
melewati pelabuhan  
Poto Tano selama  
tahun 2020  
sebesar :

**268.378**

unit



**Anak - anak**

843



**Dewasa**

17.147

jiwa







**PENJELASAN TEKNIS**

1. **Kendaraan bermotor** adalah setiap kendaraan yang digerakkan oleh peralatan teknik yang ada pada kendaraan tersebut, biasanya digunakan untuk angkutan orang atau barang di atas jalan raya selain kendaraan yang berjalan di atas rel. Kendaraan bermotor yang dicatat adalah semua jenis kendaraan kecuali kendaraan bermotor TNI/Polri dan Korps Diplomatik.
2. **Mobil penumpang** adalah setiap kendaraan bermotor yang dilengkapi dengan tempat duduk untuk sebanyak-banyaknya delapan orang, tidak termasuk tempat duduk untuk pengemudi, baik dilengkapi atau tidak dilengkapi bagasi.
3. **Mobil bus** adalah setiap kendaraan bermotor yang dilengkapi dengan tempat duduk untuk lebih dari delapan orang, tidak termasuk tempat duduk untuk pengemudi, baik dilengkapi atau tidak dilengkapi bagasi.
4. **Mobil truk** adalah setiap kendaraan bermotor yang digunakan untuk angkutan barang, selain mobil penumpang, mobil bus, dan kendaraan bermotor roda dua.

**TECHNICAL NOTES**

1. **Motor vehicles** are any kind of vehicles motorized by machine set up in those vehicles, they are usually used for transporting peoples or goods on roads except vehicles moving along a railway line. The data cover all kinds of motor vehicles except those belong to Indonesia Army Force Indonesian State Police and Diplomatic Corps.
2. **Passenger cars** are any motor vehicles with no more than eight seats, excluding seat for driver, it can be with or without hoot.
3. **Buses** are large passenger cars having seats for more than eight passengers, excluding seat for driver, it can be with or without hoot.
4. **Trucks** are any motor vehicles used to transport goods excluding passenger cars, buses, and motorcycles.



**ULASAN**

Distribusi merupakan kegiatan penghubung antara produsen dan konsumen penggerak perekonomian yang membuat produsen memperoleh penghasilan dan konsumen mendapatkan kebutuannya. Dalam proses distribusi sarana transportasi merupakan alat utama yang dibutuhkan. Untuk memperlancar distribusi barang maka sistem serta sarana transportasi harus prima.

Kendaraan bermotor merupakan alat transportasi yang paling banyak digunakan oleh masyarakat dalam melakukan aktifitas sehari-hari. Pada tahun 2020 tercatat 48.102 kendaraan roda 2 ada di Sumbawa Barat. Hal ini tidak jauh berbeda dengan daerah lainnya yaitu roda 2 masih menjadi transportasi utama masyarakat.

Jalur masuk ke Kabupaten Sumbawa Barat salah satunya melalui pelabuhan laut. Ada dua pelabuhan besar yang paling banyak digunakan oleh penumpang, yang pertama pelabuhan Poto Tano dan yang kedua pelabuhan benete. Pelabuhan Poto Tano merupakan pintu masuk ke Pulau Sumbawa yang berada di Kabupaten Sumbawa Barat sedangkan pelabuhan benete merupakan pintu masuk khusus ke Sumbawa Barat. Pelabuhan benete melayani penumpang dari dan ke Pulau Lombok setiap hari namun jumlahnya masih terbatas.

**DESCRIPTION**

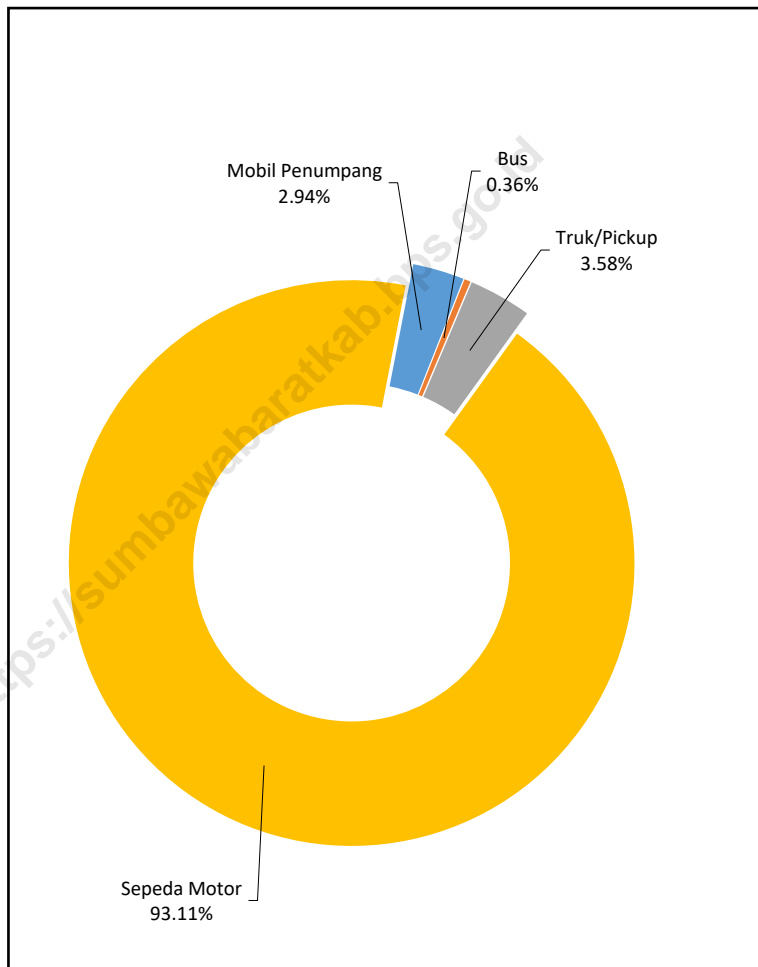
*The distribution are the liaison activities between economic producer and consumer that make producer obtain income and consumer get its needed. In distribution process, transportation section is the main needed tool. To expedite stuff distribution than system and transportation section must be prepared.*

*Motorcycle is the most transportation that used by people in every day to do an activities. In 2020, noted that 48.102 motorcycle in sumbawa barat regency. This is not so far different with another regency that motorcycles are the main transportation in people lives.*

*On if the path to get enter Sumbawa Barat Regency are through seaports. There are 2 big ports that most used by traveler that is Poto tano harbor and Benete Harbor. Poto Tano harbor is the entrance to get in Sumbawa Island that allocated in Sumbawa Barat Regency while Benete harbor is the path way to get in sumbawa barat. Benete harbor serve passenger from and to go Lombok Island every days but the amount are still limit.*

**Gambar** 8.1  
**Figures**

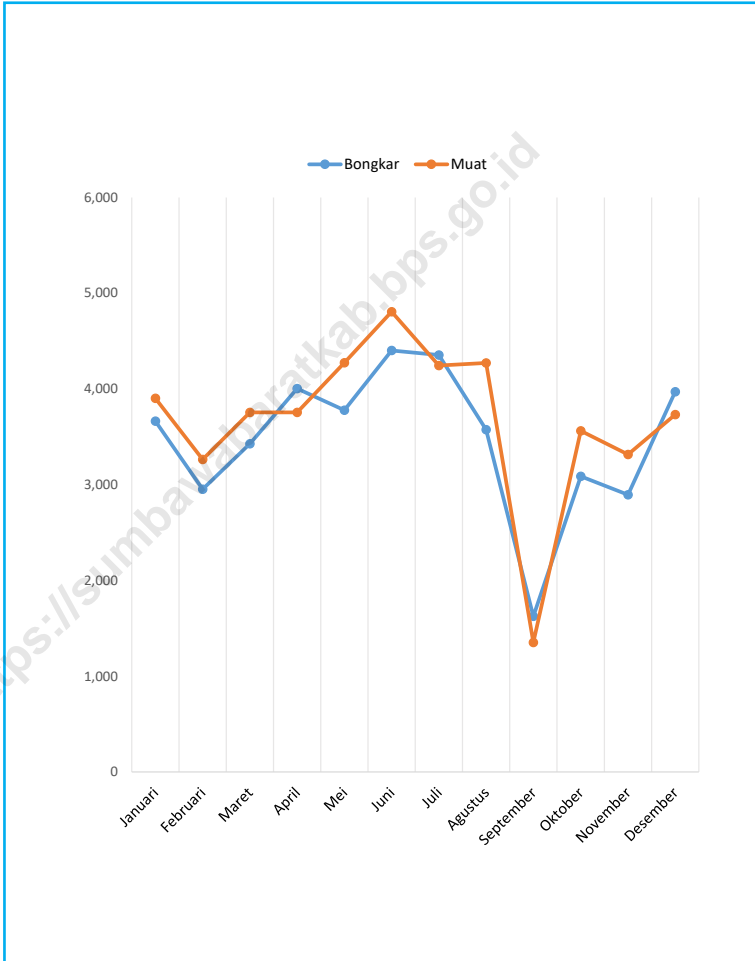
**Persentase Kendaraan Bermotor yang Tercatat di Kantor Samsat Menurut Jenis Kendaraan di Kabupaten Sumbawa Barat, 2020**  
**Percentage of Motorized Vehicles Recorded at the Samsat Office by Vehicle Type in West Sumbawa Regency, 2020**



Sumber/Source: Badan Pengelolaan Pendapatan Daerah UPTB Unit Pelayanan Pajak Daerah Taliwang  
UPTB Regional Revenue Management Agency Taliwang Regional Tax Service Unit

**Gambar** 8.2  
**Figures**

**Jumlah Penumpang Melalui Pelabuhan Benete di Kabupaten Sumbawa Barat, 2019**  
**Number of Passanger at Benete Harbour of Sumbawa Barat Regency, 2019**



Sumber/Source: Kantor Unit Penyelenggara Pelabuhan Kelas II Benete  
Benete Harbour Class II Office

## 8.1 TRANSPORTASI TRANSPORTATION

**Tabel** 8.1.1 **Panjang Jalan Menurut Tingkat Kewenangan Pemerintahan di Kabupaten Sumbawa Barat (km), 2017–2019**  
**Table** **Length of Roads by Level of Government Authority in Sumbawa Barat Regency (km), 2017–2019**

<b>Tingkat Kewenangan Pemerintahan</b> <i>Level of Government Authority</i>	<b>2017</b>	<b>2018</b>	<b>2019</b>
(1)	(2)	(3)	(4)
Negara/ <i>State</i>	72,1	69,82	69,82
Provinsi/ <i>Province</i>	76,2	76,39	76,39
Kabupaten/ <i>Regency</i>	338,69	338,69	338,69
<b>Jumlah/Total</b>	<b>486,99</b>	<b>484,90</b>	<b>484,90</b>

Sumber/*Source*: Dinas Pekerjaan Umum Kabupaten Sumbawa Barat/*Public Work Services of Sumbawa Barat*

**Tabel 8.1.2**  
**Table**

**Jumlah Kendaraan Bermotor Tercatat di Kantor Samsat Menurut Kecamatan dan Jenis Kendaraan di Kabupaten Sumbawa Barat, 2020**  
**Number of Motorized Vehicles Recorded at the Samsat Office by Subdistrict and Vehicle Type in West Sumbawa Regency, 2020**

Bulan Month	Jenis Kendaraan / Vehicle Type			
	Mobil Penumpang Passenger Car	Bus Bus	Truk/Pickup Truck/Pickup	Sepeda Motor Motorcycle
(1)	(2)	(3)	(4)	(5)
Sekongkang	218	127	737	2.822
Jereweh	134	-	110	3.815
Maluk	235	5	168	5.903
Taliwang	666	55	478	22.038
Brang Ene	28	-	38	1.785
Brang Rea	87	-	105	4.786
Seteluk	120	1	151	4.881
Poto Tano	33	-	61	2.072
<b>Sumbawa Barat</b>	<b>1.521</b>	<b>188</b>	<b>1.848</b>	<b>48.102</b>

Sumber/Source: Badan Pengelolaan Pendapatan Daerah UPTB Unit Pelayanan Pajak Daerah Taliwang/UPTB Regional Revenue Management Agency Taliwang Regional Tax Service Unit

**Tabel 8.1.3** Jumlah Penumpang dan Kendaraan Menurut Golongan Yang Dimuat di Pelabuhan Poto Tano Sumbawa Barat, 2020  
**Number of Passanger and Vehicles Loaded at Poto Tano Harbour Sumbawa Barat, 2020**

Bulan Month	Penumpang Dewasa Adult Passenger		Penumpang Anak-anak Child's Passenger		Golongan I Group I	
	Jumlah Total	Tarif Rates	Jumlah Total	Tarif Rates	Jumlah Total	Tarif Rates
(1)	(2)	(3)	(4)	(5)	(6)	(7)
Januari/January	2.553	17.000	237	9.000	5	26.000
Februari/February	2.173	17.000	194	9.000	7	26.000
Maret/March	1.992	17.000	225	9.000	-	26.000
April/April	719	17.000	58	9.000	2	26.000
Mei/May	539	17.000	4	9.000	-	26.000
Juni/June	867	17.000	12	9.000	-	26.000
Juli/July	971	17.000	35	9.000	2	26.000
Agustus/August	1.185	17.000	10	9.000	7	26.000
September/September	1.531	17.000	25	9.000	5	26.000
Oktober/October	1.560	17.000	9	9.000	8	26.000
November/November	1.493	17.000	10	9.000	5	26.000
Desember/December	1.564	17.000	24	9.000	3	26.000
<b>Jumlah/Total</b>	<b>17.147</b>		<b>843</b>		<b>44</b>	



Lanjutan Tabel/Continued Table 8.1.3

Bulan Month	Golongan II Group II		Golongan III Group III		Golongan IVA Kendaraan Penumpang Group IVA Passenger Vehicles	
	Jumlah Total	Tarif Rates	Jumlah Total	Tarif Rates	Jumlah Total	Tarif Rates
(1)	(8)	(9)	(10)	(11)	(12)	(13)
Januari/January	11.008	55.000	142	88.000	4.651	465.000
Februari/February	11.364	55.000	151	88.000	4.261	465.000
Maret/March	8.398	55.000	124	88.000	3.757	465.000
April/April	2.811	55.000	68	88.000	1.194	465.000
Mei/May	776	55.000	81	88.000	682	465.000
Juni/June	4.631	55.000	129	88.000	2.446	465.000
Juli/July	8.834	55.000	148	88.000	3.980	465.000
Agustus/August	10.456	55.000	123	88.000	4.701	465.000
September/September	9.291	55.000	135	88.000	4.460	465.000
Oktober/October	10.961	55.000	159	88.000	4.811	465.000
November/November	10.613	55.000	133	88.000	4.952	465.000
Desember/December	11.280	55.000	111	88.000	5.686	465.000
<b>Jumlah/Total</b>	<b>100.423</b>		<b>1.504</b>		<b>45.581</b>	

Lanjutan Tabel/Continued Table 8.1.3

Bulan Month	Golongan IVB Kendaraan Barang Group IVB Goods Vehicles		Golongan VA Kendaraan Penumpang Group VA Passenger Vehicles		Golongan VB Kendaraan Barang Group VB Goods Vehicles	
	Jumlah Total	Tarif Rates	Jumlah Total	Tarif Rates	Jumlah Total	Tarif Rates
(1)	(14)	(15)	(16)	(17)	(18)	(19)
Januari/January	2.118	440.000	761	715.000	3.784	655.000
Februari/February	2.020	440.000	686	715.000	3.334	655.000
Maret/March	1.836	440.000	691	715.000	3.640	655.000
April/April	1.564	440.000	365	715.000	3.531	655.000
Mei/May	1.353	440.000	10	715.000	3.913	655.000
Juni/June	1.465	440.000	318	715.000	4.749	655.000
Juli/July	1.859	440.000	714	715.000	4.540	655.000
Agustus/August	1.895	440.000	682	715.000	3.875	655.000
September/September	1.933	440.000	666	715.000	4.777	655.000
Oktober/October	2.149	440.000	725	715.000	4.575	655.000
November/November	2.103	440.000	696	715.000	4.055	655.000
Desember/December	2.276	440.000	696	715.000	3.768	655.000
<b>Jumlah/Total</b>	<b>22.571</b>		<b>7.010</b>		<b>48.541</b>	

Lanjutan Tabel/Continued Table 8.1.3

Bulan Month	Golongan VIA Kendaraan Penumpang Group VIA Passenger Vehicles		Golongan VIB Kendaraan Barang Group VIB Goods Vehicles		Golongan VII Kendaraan Penumpang Group VII Passenger Vehicles	
	Jumlah Total	Tarif Rates	Jumlah Total	Tarif Rates	Jumlah Total	Tarif Rates
(1)	(20)	(21)	(22)	(23)	(24)	(25)
Januari/January	401	1.145.000	1.294	1.015.000	253	1.680.000
Februari/February	377	1.145.000	1.245	1.015.000	226	1.680.000
Maret/March	364	1.145.000	1.258	1.015.000	267	1.680.000
April/April	150	1.145.000	1.736	1.015.000	339	1.680.000
Mei/May	2	1.145.000	1.569	1.015.000	284	1.680.000
Juni/June	149	1.145.000	1.733	1.015.000	367	1.680.000
Juli/July	325	1.145.000	1.552	1.015.000	342	1.680.000
Agustus/August	363	1.145.000	1.374	1.015.000	299	1.680.000
September/September	313	1.145.000	1.386	1.015.000	409	1.680.000
Oktober/October	327	1.145.000	1.334	1.015.000	425	1.680.000
November/November	322	1.145.000	1.334	1.015.000	350	1.680.000
Desember/December	370	1.145.000	1.335	1.015.000	368	1.680.000
<b>Jumlah/Total</b>	<b>3.463</b>		<b>17.150</b>		<b>3.929</b>	

Lanjutan Tabel/Continued Table 8.1.3

Bulan Month	Golongan VIII Kendaraan Barang Group VIII Goods Vehicles		Golongan IX Kendaraan Barang Group IX Goods Vehicles		Jumlah Muatan Total Loaded
	Jumlah Total	Tarif Rates	Jumlah Total	Tarif Rates	
(1)	(26)	(27)	(28)	(29)	(30)
Januari/January	6	1.890.000	14	1.890.000	27.227
Februari/February	2	1.890.000	13	1.890.000	26.053
Maret/March	-	1.890.000	20	1.890.000	22.572
April/April	1	1.890.000	14	1.890.000	12.552
Mei/May	-	1.890.000	6	1.890.000	9.219
Juni/June	1	1.890.000	8	1.890.000	16.875
Juli/July	1	1.890.000	12	1.890.000	23.315
Agustus/August	7	1.890.000	10	1.890.000	24.987
September/September	3	1.890.000	12	1.890.000	24.946
Oktober/October	2	1.890.000	12	1.890.000	27.057
November/November	3	1.890.000	11	1.890.000	26.080
Desember/December	1	1.890.000	13	1.890.000	27.495
<b>Jumlah/Total</b>	<b>27</b>		<b>145</b>		<b>268.378</b>

Sumber/Source: PT ASDP Indonesian Ferry (Persero) Cabang Kayangan/ASDP Indonesian Ferry Corporation Branch Of Kayangan

**Tabel**  
**Table** 8.1.4

**Bongkar Muat Barang Antar Pulau Melalui Terminal Khusus Benete PT AMNT di Kabupaten Sumbawa Barat, 2018**  
**Loading And Unloading the Cargo Between Islands Through Benete Harbour in Sumbawa Barat Regency, 2018**

Bulan Month	Bongkar/Muat Loading/Unloading			
	Batu Bara Coal (Ton)	Petikemas General Cargo (Ton)	Solar Solar (Kilo Liter)	Pasir Sand (Ton/m <sup>3</sup> )
(1)	(2)	(3)	(4)	(5)
Januari/January	43.482	8.722	15.761	-
Februari/February	37.122	7.459	7.064	2.350
Maret/March	74.830	6.131	4.946	-
April/April	55.421	5.859	12.021	-
Mei/May	37.197	7.687	11.381	-
Juni/June	65.960	11.405	-	-
Juli/July	38.779	14.343	14.781	-
Agustus/August	35.495	16.298	10.515	-
September/September	62.446	12.529	402	1.800
Oktober/October	44.597	9.376	8.031	2.200
November/November	44.694	15.782	11.443	4.350
Desember/December	64.820	15.962	19.425	-
<b>Jumlah/Total</b>	<b>604.843</b>	<b>131.553</b>	<b>115.770</b>	<b>10.700</b>

Lanjutan Tabel/Continued Table 8.1.4

Bulan Month	Bongkar/Muat Loading/Unloading		
	Coral Coral (Ton)	Alat Berat Heavy Equipment (Ton)	Lainnya Others
(1)	(6)	(7)	(8)
Januari/January	-	-	-
Februari/February	2.350	1.252	-
Maret/March	-	-	-
April/April	2.350	-	-
Mei/May	2.350	-	7.410
Juni/June	-	484	-
Juli/July	-	229	-
Agustus/August	-	-	7.478
September/September	2.200	-	-
Oktober/October	4.400	-	-
November/November	2.200	265	10.000
Desember/December	6.600	-	7.448
<b>Jumlah/Total</b>	<b>22.450</b>	<b>2.230</b>	<b>32.336</b>

Sumber/Source: Kantor Unit Penyelenggara Pelabuhan Kelas II Benete/Benete Harbour Class II Office

**Tabel**  
**Table** 8.1.5

**Bongkar Muat Barang Khusus Pelayaran Luar Negeri  
Terminal Khusus Benete PT AMNT di Kabupaten Sumbawa  
Barat, 2019**  
*Loading And Unloading the Cargo Specifically for Overseas  
Shipping Through Benete Harbour in Sumbawa Barat  
Regency, 2019*

Bulan Month	Bongkar/Unloading		Muat/Loading	
	Konsentrat Concentrate (Ton/m <sup>3</sup> )	Petikemas General Cargo (Ton)	Konsentrat Concentrate (Ton/m <sup>3</sup> )	Petikemas General Cargo (Ton)
(1)	(2)	(3)	(4)	(5)
Januari/January	-	1.121	36.266	252
Februari/February	-	474	-	118
Maret/March	-	2.924	11.025	226
April/April	-	1.374	-	524
Mei/May	-	1.821	-	131
Juni/June	-	2.816	-	167
Juli/July	-	986	22.173	-
Agustus/August	-	1.252	33.235	329
September/September	-	724	-	200
Oktober/October	-	2.777	-	300
November/November	-	1.673	22.355	117
Desember/December	-	1.089	22.372	207
<b>Jumlah/Total</b>	-	<b>19.031</b>	<b>147.426</b>	<b>2.571</b>

Sumber/Source: Kantor Unit Penyelenggara Pelabuhan Kelas II Benete/Benete Harbour Class II Office

**Tabel 8.1.6** Jumlah Penumpang Melalui Pelabuhan Benete di Kabupaten Sumbawa Barat, 2018-2019  
**Table** *Number of Passanger at Benete Harbour of Sumbawa Barat Regency, 2018-2019*

Bulan Month	2018		2019	
	Bongkar Unloading	Muat Loading	Bongkar Unloading	Muat Loading
(1)	(2)	(3)	(4)	(5)
Januari/January	4.149	4.158	3.664	3.902
Februari/February	3.351	3.442	2.953	3.265
Maret/March	2.946	3.586	3.427	3.756
April/April	3.282	3.640	4.004	3.755
Mei/May	3.715	4.080	3.778	4.273
Juni/June	4.023	4.926	4.402	4.807
Juli/July	4.727	4.621	4.354	4.244
Agustus/August	3.074	3.009	3.575	4.272
September/September	2.248	2.306	1.625	1.353
Oktober/October	3.890	3.659	3.087	3.563
November/November	3.683	3.879	2.895	3.316
Desember/December	4.204	3.974	3.972	3.733
<b>Jumlah/Total</b>	<b>43.292</b>	<b>45.280</b>	<b>41.736</b>	<b>44.239</b>

Sumber/Source: Kantor Unit Penyelenggara Pelabuhan Kelas II Benete/Benete Harbour Class II Office



**PERBANKAN, KOPERASI, DAN HARGA-HARGA**  
**BANKING, COOPERATIVE, AND PRICES**


Realisasi jumlah total  
investasi PMDN dan  
PMA di Kabupaten  
Sumbawa Barat  
selama tahun 2018 sebesar

7.989.183.917,7



Barang jaminan dan pinjaman yang  
paling banyak dilelang  
di Kantor Cabang Perum  
Pegadaian Taliwang  
selama tahun 2018 terjadi pada bulan

**Desember**





**PENJELASAN TEKNIS**

1. **Koperasi** adalah badan usaha yang beranggotakan orang seorang atau badan hukum koperasi dengan melandaskan kegiatannya berdasarkan prinsip koperasi sekaligus sebagai gerakan ekonomi rakyat yang berdasar atas asas kekeluargaan.
2. Data statistik penanaman modal terdiri dari Penanaman Modal Asing (PMA) dan Penanaman Modal Dalam Negeri (PMDN), bersumber dari Dinas Penanaman Modal dan Pelayanan Terpadu Satu Pintu (DPM-PTSP).

**TECHNICAL NOTES**

1. **Cooperative** is an establishment that its members are people or establishments with legal status of cooperative and its activities based on people economic movement.
2. Statistics of investments consist of Foreign Direct Investment (FDI) and Domestic Direct Investment (DDI), are obtained from the Investment and One Stop Integrated Service Office (DPM-PTSP).



**ULASAN**

Koperasi masih menjadi pilihan masyarakat dalam melakukan kegiatan ekonomi. Sesuai dengan prinsip koperasi, hal yang paling utama adalah kesejahteraan dari masing-masing anggotanya. Koperasi sangat cocok digunakan oleh masyarakat Kabupaten Sumbawa Barat mengingat budaya masyarakatnya yang masih saling tolong-menolong. Dengan adanya koperasi, diharapkan dapat meningkatkan kemampuan masyarakat secara ekonomi.

Salah satu hal yang dibutuhkan dalam menggerakkan ekonomi di suatu daerah adalah investasi. Investasi dapat berasal dari dalam negeri maupun luar negeri. Dalam melakukan pembangunan, dukungan finansial sangat diperlukan. Keuangan suatu daerah belum tentu mencukupi untuk melakukan pembangunan. Oleh karena itu diperlukan investasi yang berasal dari luar. Dengan adanya investasi, pembangunan dapat dilakukan tanpa menghambat program pemerintah yang lainnya.

Investasi yang masuk di Kabupaten Sumbawa Barat dari tahun ke tahun trendnya meningkat. Investasi yang ada di Kabupaten Sumbawa Barat berasal dari Investor dalam negeri dan investor asing. Diharapkan dengan peningkatan nilai investasi tersebut pertumbuhan ekonomi di Kabupaten Sumbawa Barat semakin baik.

**DESCRIPTION**

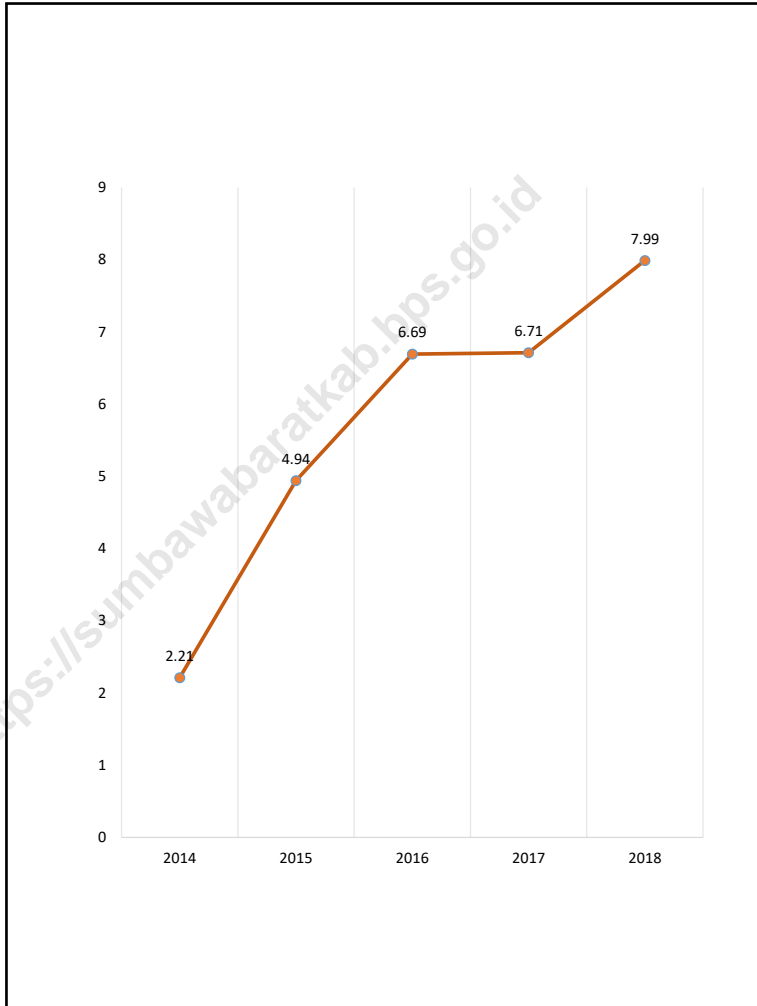
*Cooperative is still be choices of people to do economic activities. As cooperative principal, the main things is safety from each members. Cooperative are very suitable used by Sumbawa Barat Regency resident in the light of its people are still help each others. With the existence cooperative, hoped can get increase the level economic of the people.*

*One of the things that needed to development economic in districts is investation. Investation can get from inside or outside. In carrying out development, financial support are very needed. Financial in the district are not enough for to do development. Therefore, it needed investation from outside. With the existence of investation, the development can do without inhibit another government program.*

*The trend of investation in Sumbawa Barat Regency from each year are always increase. The investation in Sumbawa Barat Regency come from inside or outside investor. Hoped with the increase of investation number can make economic growth in Sumbawa Barat Regency get better.*

**Gambar** 9.1  
**Figures**

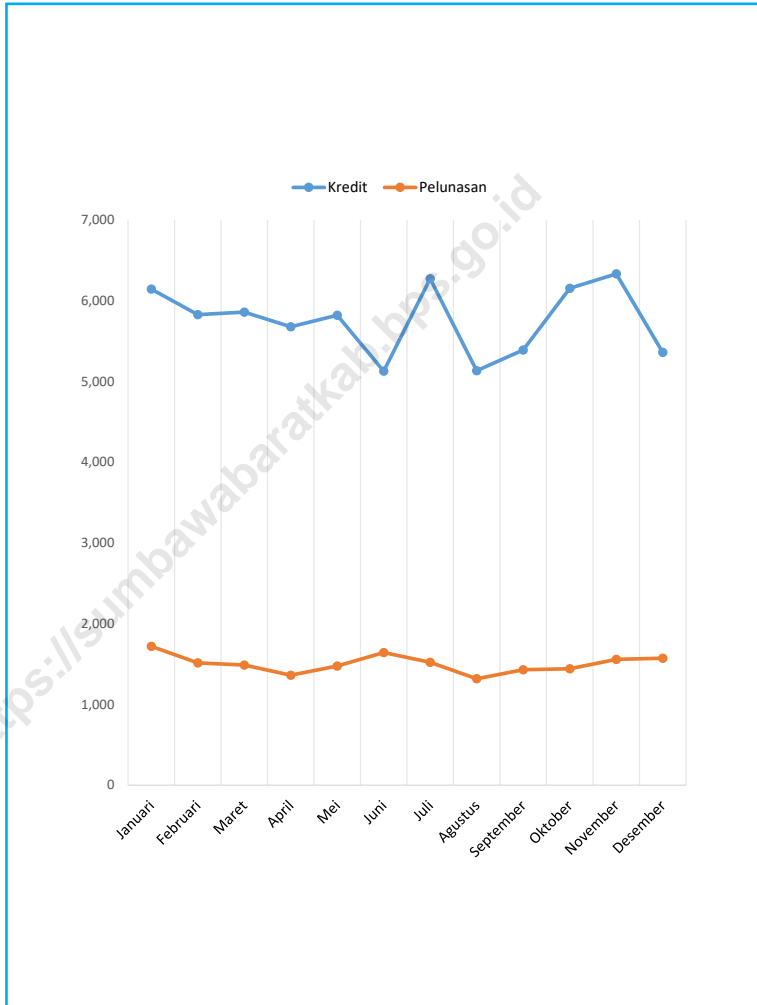
**Realisasi Investasi di Kabupaten Sumbawa Barat, 2014 – 2018**  
**Investment Realization in Sumbawa Barat Regency, 2014-2018**



Sumber/Source: Dinas Penanaman Modal dan Pelayanan Terpadu Satu Pintu Kabupaten Sumbawa Barat  
Investment and One Stop Integrated Service Office of Sumbawa Barat Regency

**Gambar** 9.2  
**Figures**

**Jumlah Barang Jaminan Yang Digadaikan Pada Kantor Cabang Perum Pegadaian Taliwang, 2018**  
**Number of Guarante Goods Repayment in Pawnshop Service Taliwang, 2018**



Sumber/Source: Kantor Cabang Perum Pegadaian Taliwang  
Branch Office Pawnshop Taliwang

**Tabel**  
**Table** 9.1**Jumlah Koperasi Aktif Menurut Kecamatan di Kabupaten Sumbawa Barat, 2016–2019**  
**Number of Active Cooperative by Subdistrict in Sumbawa Barat Regency, 2016–2019**

Kecamatan Subdistrict	2016	2017	2018	2019
(1)	(2)	(3)	(4)	(5)
Sekongkang	...	...	...	...
Jereweh	...	...	...	...
Maluk	...	...	...	...
Taliwang	...	...	...	...
Brang Ene	...	...	...	...
Brang Rea	...	...	...	...
Seteluk	...	...	...	...
Poto Tano	...	...	...	...
<b>Sumbawa Barat</b>	<b>487</b>	<b>496</b>	<b>501</b>	<b>329</b>

Sumber/Source: Dinas Koperasi Perindustrian dan Perdagangan Kabupaten Sumbawa Barat/Cooperatives Industry and Trade Office of Sumbawa Barat Regency



**Tabel**  
**Table** 9.2**Jumlah Koperasi Menurut Jenis Koperasi dan Kecamatan di Kabupaten Sumbawa Barat, 2019**  
**Number of Cooperative by Kind of Cooperative and Subdistrict in Sumbawa Barat Regency, 2019**

Kecamatan Subdistrict	Jenis Koperasi/ Kind of Cooperative					Jumlah Total
	KUD	KPRI	KOPKAR	KOPPAS	Lainnya Other	
(1)	(2)	(3)	(4)	(5)	(6)	(7)
Sekongkang	...	...	...	...	...	...
Jereweh	...	...	...	...	...	...
Maluk	...	...	...	...	...	...
Taliwang	...	...	...	...	...	...
Brang Ene	...	...	...	...	...	...
Brang Rea	...	...	...	...	...	...
Seteluk	...	...	...	...	...	...
Poto Tano	...	...	...	...	...	...
<b>Sumbawa Barat</b>	<b>5</b>	<b>-</b>	<b>-</b>	<b>-</b>	<b>324</b>	<b>329</b>

Sumber/Source: Dinas Koperasi Perindustrian dan Perdagangan Kabupaten Sumbawa Barat/Cooperatives Industry and Trade Office of Sumbawa Barat Regency

**Tabel**  
**Table** 9.3**Realisasi Investasi PMDN dan PMA di Kabupaten  
Sumbawa Barat, 2014 – 2018**  
*Domestic and Foreign Investment Realization in Sumbawa  
Barat Regency, 2014-2018*

<i>Tahun Year</i>	<i>PMDN Domestic Investment (000 Rp)</i>	<i>PMA Foreign Investment (000 Rp)</i>	<i>Jumlah Total</i>
(1)	(2)	(3)	(4)
2014	-	2.211.571.930,0	2.211.571.930,0
2015	1.498.421,4	4.939.815.404,4	4.941.313.825,8
2016	66.592.906,8	6.626.090.746,4	6.692.683.653,2
2017	6.688.619.558,8	24.003.990,0	6.712.623.548,8
2018	7.972.692.137,2	16.491.780,5	7.989.183.917,7

Sumber/Source: Dinas Penanaman Modal dan Pelayanan Terpadu Satu Pintu Kabupaten Sumbawa Barat/*Investment and One Stop Integrated Service Office of Sumbawa Barat Regency*

**Tabel**  
**Table** 9.4**Jumlah Barang Jaminan Yang Digadaikan dan Ditebus  
Pada Kantor Cabang Perum Pegadaian Taliwang, 2018**  
**Number of Guarante Goods Repayment and Auction Selling  
in Pawnshop Service Taliwang, 2018**

<b>Bulan Month</b>	<b>Barang Jaminan (Potongan)</b>		
	<b>Kredit</b>	<b>Pelunasan</b>	<b>Lelang/BSL</b>
(1)	(2)	(3)	(4)
Januari/January	6.144	1.720	118
Februari/February	5.829	1.516	147
Maret/March	5.859	1.489	142
April/April	5.678	1.363	160
Mei/May	5.821	1.477	124
Juni/June	5.128	1.644	89
Juli/July	6.273	1.522	240
Agustus/August	5.135	1.318	99
September/September	5.390	1.429	61
Oktober/October	6.154	1.443	198
November/November	6.333	1.559	186
Desember/December	5.361	1.572	258
<b>Jumlah/Total</b>	<b>69.105</b>	<b>18.052</b>	<b>1.822</b>
<b>2017</b>	<b>74.335</b>	<b>18.982</b>	<b>2.616</b>
<b>2016</b>	<b>62.283</b>	<b>15.570</b>	<b>1.900</b>
<b>2015</b>	<b>63.548</b>	<b>15.887</b>	<b>1.370</b>
<b>2014</b>	<b>68.008</b>	<b>13.858</b>	<b>4.338</b>

Lanjutan Tabel/Continued Table 9.4

Bulan Month	Pinjaman (000 Rp)		
	Kredit	Pelunasan	Lelang/BSL
(1)	(5)	(6)	(7)
Januari/January	17.025.360	3.751.975	195.348
Februari/February	16.262.960	3.948.230	245.102
Maret/March	16.755.270	3.854.696	273.099
April/April	16.080.600	3.958.760	299.163
Mei/May	16.659.230	4.479.536	214.724
Juni/June	14.496.170	5.273.659	97.710
Juli/July	18.192.690	4.531.128	387.567
Agustus/August	14.144.754	3.790.592	217.015
September/September	15.419.320	3.638.959	168.492
Oktober/October	17.747.990	3.904.341	503.673
November/November	18.274.130	3.774.972	396.278
Desember/December	15.166.010	4.291.978	584.734
<b>Jumlah/Total</b>	<b>196.224.484</b>	<b>49.198.826</b>	<b>3.582.905</b>
<b>2017</b>	<b>229.311.190</b>	<b>33.040.970</b>	<b>7.453.690</b>
<b>2016</b>	<b>156.423.150</b>	<b>39.105.787</b>	<b>4.155.050</b>
<b>2015</b>	<b>170.054.280</b>	<b>44.724.275</b>	<b>2.551.993</b>
<b>2014</b>	<b>171.465.060</b>	<b>33.826.400</b>	<b>10.855.940</b>

Sumber/Source: Kantor Cabang Perum Pegadaian Taliwang/Branch Office Pawnshop Taliwang

# 10

## PENGELUARAN PENDUDUK POPULATION EXPENDITURE



Persentase pengeluaran makanan  
per kapita sebulan di Kabupaten  
Sumbawa Barat selama tahun 2019  
sebesar **51,48** %

Persentase  
pengeluaran  
non - makanan  
per kapita  
sebulan  
di Kabupaten  
Sumbawa  
Barat selama  
tahun 2019  
sebesar  
**48,52**  
%





**PENJELASAN TEKNIS**

1. Kegiatan pengumpulan data sosial dan ekonomi yang dilaksanakan secara rutin oleh BPS melalui Survei Sosial Ekonomi Nasional (Susenas).
2. Sejak tahun 2011 sampai dengan 2014, pengumpulan data Susenas konsumsi pengeluaran rumah tangga dilaksanakan secara triwulanan. Mulai tahun 2015 pengumpulan data Susenas dilaksanakan dua kali dalam setahun, yaitu pada Maret dan September.
3. Data hasil pencacahan Susenas Maret dapat disajikan untuk tingkat nasional, provinsi, dan kabupaten/kota, sedangkan untuk data hasil Susenas September hanya dapat disajikan untuk tingkat nasional dan provinsi.
4. Data konsumsi/pengeluaran yang dikumpulkan pada Susenas Maret dibagi menjadi dua kelompok, yaitu makanan dan bukan makanan. Jumlah komoditas makanan sebanyak 174 komoditas. Pengumpulan data kelompok makanan meliputi banyaknya komoditas yang dikonsumsi beserta nilai pengeluarannya.

**TECHNICAL NOTES**

1. *Socioeconomic data collection activities are carried out regularly by the BPS-Statistics Indonesia through the National Socioeconomic Survey (Susenas).*
2. *Since 2011 to 2014, Susenas data collection of household consumption/expenditures was conducted quarterly. Starting in 2015, collecting of data Susenas carry out twice a year, in March and September.*
3. *The result from Susenas data collection in March can be presented on national, provincial, and regency/municipal level estimates, while data collection in September can be disseminated only for the national and provincial levels.*
4. *The consumption/expenditure data collected in March Susenas are divided into two groups, namely food and non-food. The number of food commodity are 174 commodities. The food group data collection includes quantity and value of commodities consumed.*

5. Pengumpulan data pada sebagian besar kelompok bukan makanan hanya mencakup nilai pengeluaran barang yang dikonsumsi, kecuali beberapa jenis barang tertentu juga dikumpulkan kuantitasnya, seperti listrik, air, gas, dan bahan bakar minyak (BBM).
6. Referensi waktu survei yang digunakan adalah selama seminggu terakhir untuk konsumsi makanan dan sebulan atau setahun terakhir untuk konsumsi bukan makanan.
5. *Data collection on most of non food groups covers only the value of expenditures consumed except for certain commodities which are also collected for its quantity, such as the use of electricity, water, gas, and fuel oil (BBM).*
6. *The survey time reference period is previous week before enumeration date for food consumption and last month or last year for non-food consumption.*



**ULASAN**

Berdasarkan data Susenas 2020 yang dilakukan oleh BPS, rata-rata pengeluaran perkapita penduduk Kabupaten Sumbawa Barat pada tahun 2020 mengalami peningkatan dibandingkan dengan tahun sebelumnya. Peningkatan pengeluaran terjadi pada kedua kelompok komoditas.

Pada komoditas makanan, pengeluaran terbesar ada pada kelompok makanan dan minuman jadi diikuti dengan beras, ikan, dan rokok. Pengeluaran rokok yang memiliki sumbangan yang cukup besar terhadap pengeluaran menunjukkan bahwa konsumsi rokok di Kabupaten Sumbawa Barat masih cukup tinggi.

Pada komoditas bukan makanan, pengeluaran terbesar digunakan untuk biaya perumahan dan fasilitas rumah tangga diikuti dengan biaya aneka komoditas dan jasa.

**DESCRIPTION**

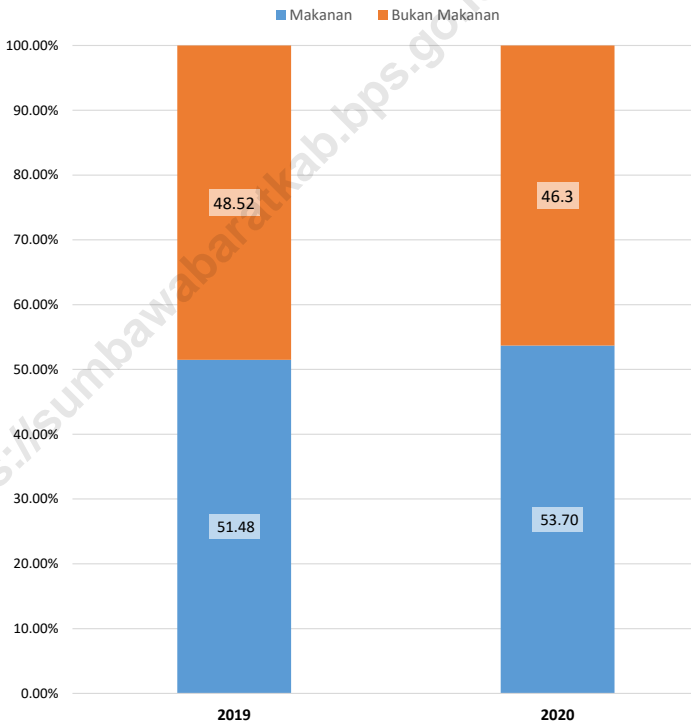
*Based on SUSENAS 2020 data that conducted by BPS, the average of per capita population expenditure in Sumbawa Barat Regency in 2020 increase than 2019. The increase of expenditure happened in two commodities.*

*In food commodity, the highest expenditure is in not-processed food by self than follow with rice, fish, and cigarettes. The cigarettes expenditure that has a sizeable contribution to the expenditure of the people shows that cigarettes consumption in Sumbawa Barat Regency are still relative high.*

*In non-food commodity, the highest expenditure used by people is housing cost and household facility and services and commodity costs.*

**Gambar** 10.1  
**Figures**

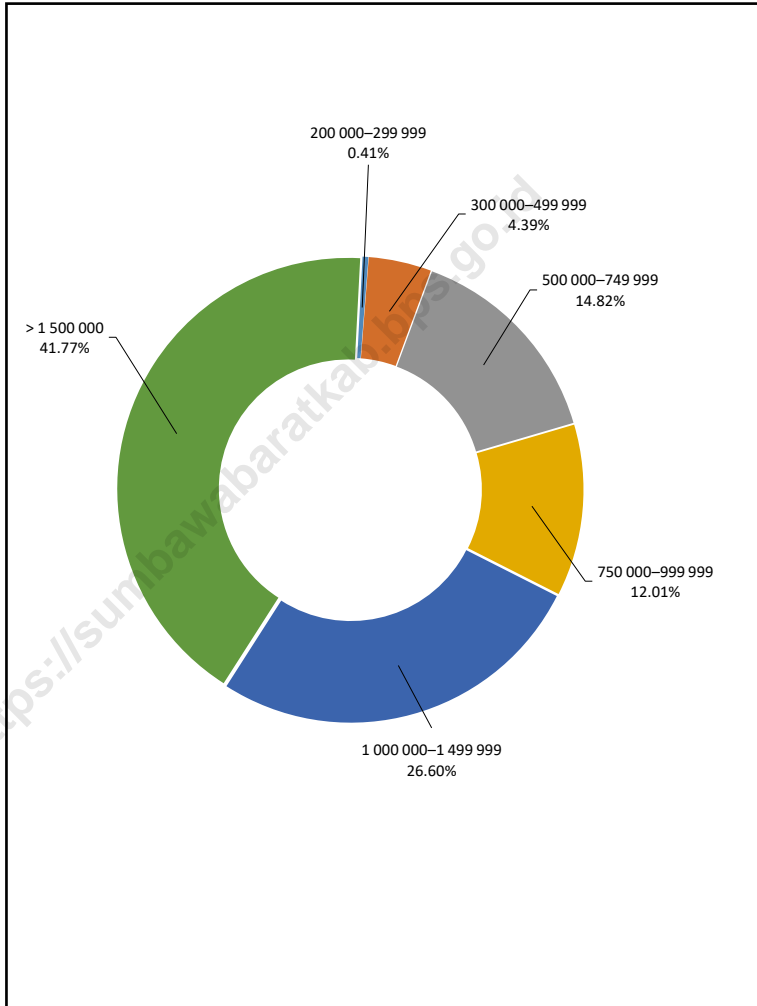
**Persentase Pengeluaran per Kapita Sebulan Menurut Kelompok Komoditas di Kabupaten Sumbawa Barat, 2019 dan 2020**  
*Percentage of Monthly Expenditure per Capita by Commodity Group in Sumbawa Barat Regency, 2019 and 2020*



Sumber/Source: BPS, Survei Sosial Ekonomi Nasional (Susenas) Maret  
BPS-Statistics Indonesia, National Socioeconomic Survey March

**Gambar** 10.2  
**Figures**

**Persentase Penduduk Menurut Golongan Pengeluaran Per Kapita Sebulan di Kabupaten Sumbawa Barat, 2020**  
**Percentage of Population by Per Capita Spending Group a Month in Sumbawa Barat Regency, 2020**



Sumber/Source: BPS, Survei Sosial Ekonomi Nasional (Susenas) Maret  
BPS-Statistics Indonesia, National Socioeconomic Survey March

**Tabel**  
**Table** 10.1

**Rata-rata Pengeluaran per Kapita Sebulan Menurut Kelompok Komoditas (rupiah) di Kabupaten Sumbawa Barat, 2019 dan 2020**  
**Monthly Average Expenditure per Capita by Commodity Group (rupiahs) in Sumbawa Barat Regency, 2019 and 2020**

<b>Kelompok Komoditas/Commodity Group</b>	<b>2019</b>	<b>2020</b>
(1)	(2)	(3)
<b>Makanan/Food</b>		
Padi-padian/ <i>Cereals</i>	82.741	88.440
Umbi-umbian/ <i>Tubers</i>	1.564	4.019
Ikan/udang/cumi/kerang/ <i>Fish/shrimp/common squid/shells</i>	94.051	99.149
Daging/ <i>Meat</i>	34.449	49.197
Telur dan susu/ <i>Eggs and milk</i>	31.360	34.830
Sayur-sayuran/ <i>Vegetables</i>	35.466	49.696
Kacang-kacangan/ <i>Legumes</i>	7.879	11.094
Buah-buahan/ <i>Fruits</i>	34.910	45.945
Minyak dan kelapa/ <i>Oil and coconut</i>	10.923	11.521
Bahan minuman/ <i>Beverage stuffs</i>	13.284	15.055
Bumbu-bumbuan/ <i>Spices</i>	13.673	15.137
Konsumsi lainnya/ <i>Miscellaneous food items</i>	11.411	9.250
Makanan dan minuman jadi/ <i>Prepared food and beverages</i>	248.549	274.637
Rokok/ <i>Cigarettes</i>	93.150	89.298
<b>Jumlah makanan/Total food</b>	<b>713.410</b>	<b>797.269</b>
<b>Bukan makanan/Non-food</b>		
Perumahan dan fasilitas rumah tangga/ <i>Housing and household facilities</i>	321.627	351.025
Aneka komoditas dan jasa/ <i>Goods and services</i>	127.596	151.358
Pakaian, alas kaki, dan tutup kepala/ <i>Clothing, footwear, and headgear</i>	49.674	48.515
Komoditas tahan lama/ <i>Durable goods</i>	117.159	69.701
Pajak, pungutan, dan asuransi/ <i>Taxes and insurance</i>	42.625	51.625
Keperluan pesta dan upacara/kenduri/ <i>Parties and ceremonies</i>	13.613	15.256
<b>Jumlah bukan makanan/Total non-food</b>	<b>672.294</b>	<b>687.480</b>
<b>Jumlah/Total</b>	<b>1.385.704</b>	<b>1.484.748</b>

Sumber/Source: BPS, Survei Sosial Ekonomi Nasional (Susenas) Maret/BPS-Statistics Indonesia, National Socioeconomic Survey March

**Tabel**  
**Table** 10.2

**Persentase Pengeluaran per Kapita Sebulan Menurut Kelompok Komoditas di Kabupaten Sumbawa Barat, 2019 dan 2020**  
*Percentage of Monthly Expenditure per Capita by Commodity Group in Sumbawa Barat Regency, 2019 and 2020*

<b>Kelompok Komoditas/Commodity Group</b>	<b>2019</b>	<b>2020</b>
(1)	(2)	(3)
<b>Makanan/Food</b>		
Padi-padian/ <i>Cereals</i>	5,97	5,96
Umbi-umbian/ <i>Tubers</i>	0,11	0,27
Ikan/udang/cumi/kerang/ <i>Fish/shrimp/common squid/shells</i>	6,79	6,68
Daging/ <i>Meat</i>	2,49	3,31
Telur dan susu/ <i>Eggs and milk</i>	2,26	2,35
Sayur-sayuran/ <i>Vegetables</i>	2,56	3,35
Kacang-kacangan/ <i>Legumes</i>	0,57	0,75
Buah-buahan/ <i>Fruits</i>	2,52	3,09
Minyak dan kelapa/ <i>Oil and coconut</i>	0,79	0,78
Bahan minuman/ <i>Beverage stuffs</i>	0,96	1,01
Bumbu-bumbuan/ <i>Spices</i>	0,99	1,02
Konsumsi lainnya/ <i>Miscellaneous food items</i>	0,82	0,62
Makanan dan minuman jadi/ <i>Prepared food and beverages</i>	17,94	18,50
Rokok/ <i>Cigarettes</i>	6,72	6,01
<b>Jumlah makanan/Total food</b>	<b>51,48</b>	<b>53,70</b>
<b>Bukan makanan/Non-food</b>		
Perumahan dan fasilitas rumah tangga/ <i>Housing and household facilities</i>	23,21	23,64
Aneka komoditas dan jasa/ <i>Goods and services</i>	9,21	10,19
Pakaian, alas kaki, dan tutup kepala/ <i>Clothing, footwear, and headgear</i>	3,58	3,27
Komoditas tahan lama/ <i>Durable goods</i>	8,45	4,69
Pajak, pungutan, dan asuransi/ <i>Taxes and insurance</i>	3,08	3,48
Keperluan pesta dan upacara/kenduri/ <i>Parties and ceremonies</i>	0,98	1,03
<b>Jumlah bukan makanan/Total non-food</b>	<b>48,52</b>	<b>46,30</b>
<b>Jumlah/Total</b>	<b>100,00</b>	<b>100,00</b>

Sumber/Source: BPS, Survei Sosial Ekonomi Nasional (Susenas) Maret/BPS-Statistics Indonesia, National Socioeconomic Survey March

**Tabel**  
**Table** 10.3**Persentase Penduduk Menurut Golongan Pengeluaran Per Kapita Sebulan di Kabupaten Sumbawa Barat, 2019 dan 2020**  
**Percentage of Population by Per Capita Spending Group a Month in Sumbawa Barat Regency, 2019 and 2020**

<b>Golongan Pengeluaran</b> <b>Spending Group</b> <b>(Rp)</b>	<b>2019</b>	<b>2020</b>
(1)	(2)	(3)
< 150 000	-	-
150 000–199 999	-	-
200 000–299 999	0,42	0,41
300 000–499 999	7,67	4,39
500 000–749 999	18,42	14,82
750 000–999 999	15,76	12,01
1 000 000–1 499 999	24,56	26,60
> 1 500 000	33,17	41,77
<b>Jumlah/Total</b>	<b>100,00</b>	<b>100,00</b>

Sumber/Source: BPS, Survei Sosial Ekonomi Nasional (Susenas) Maret/BPS-Statistics Indonesia, National Socioeconomic Survey March

**SISTEM NERACA REGIONAL  
SYSTEM OF REGIONAL ACCOUNTS**

**Total Produk Domestik  
Regional**

**Bruto Atas Dasar Harga  
Konstan 2010  
selama tahun 2020  
di Kabupaten Sumbawa  
Barat sebesar**

**16.465,36**

miliar rupiah

**Total Produk Domestik  
Regional Bruto  
Atas Dasar Harga Berlaku  
selama tahun 2020  
di Kabupaten Sumbawa  
Barat sebesar**

**22.760,78**

miliar rupiah







**PENJELASAN TEKNIS**

1. Penghitungan statistik neraca nasional mengikuti buku petunjuk yang diterbitkan oleh Perserikatan Bangsa Bangsa (PBB) dikenal sebagai Sistem Neraca Nasional (SNN). SNN adalah rekomendasi internasional tentang bagaimana menyusun ukuran aktivitas ekonomi yang sesuai dengan standar neraca baku yang didasarkan pada prinsip-prinsip ekonomi. Rekomendasi yang dimaksud dinyatakan dalam sekumpulan konsep, definisi, klasifikasi, dan aturan neraca yang disepakati secara internasional dalam mengukur indikator tertentu seperti Produk Domestik Bruto (PDB). Salah satu bentuk adaptasi pencatatan statistik nasional adalah melakukan perubahan tahun dasar PDB Indonesia dari tahun 2000 ke 2010. Perubahan tahun dasar PDB dilakukan seiring dengan mengadopsi rekomendasi PBB yang tertuang dalam Sistem Neraca Nasional 2008 (SNA 2008).
2. Produk Domestik Bruto pada tingkat nasional serta Produk Domestik Regional Bruto (PDRB) pada tingkat regional (provinsi) menggambarkan kemampuan suatu wilayah untuk menciptakan nilai tambah pada suatu waktu tertentu. Untuk menyusun PDB maupun PDRB digunakan 2 pendekatan, yaitu lapangan usaha dan pengeluaran. Keduanya menyajikan komposisi

**TECHNICAL NOTES**

1. *The method used to estimate national accounts statistics is based on the standard guidelines formed by United Nation known as System of National Accounts (SNA). SNA is the internationally agreed standard set of recommendations on how to compile measures of economic activity in accordance with strict accounting conventions based on economic principles. The recommendations are expressed in term of a set of concepts, definitions, classifications and accounting rules that comprise the internationally agreed standard for measuring indicators such as Gross Domestic Product (GDP). One of the improvement in the national statistical system is to rebase GDP form base year 2000 to 2010 in order to capture current economic condition. It is in line with the United Nations (UN) recommendation on 2008 SNA.*
2. *The basic measure of the value added arising from economic activity is known as Gross Domestic Product at the national level and Gross Regional Domestic Product (GRDP) at the regional level (provinces/regencies/municipalities). To compile these statistics, two approaches have been used, i.e. "production approach" and "expenditure approach". The first approach is to*

data nilai tambah dirinci menurut sumber kegiatan ekonomi (lapangan usaha) dan menurut komponen penggunaannya. PDB maupun PDRB dari sisi lapangan usaha merupakan penjumlahan seluruh komponen nilai tambah bruto yang mampu diciptakan oleh sektor-sektor ekonomi atas berbagai aktivitas produksinya. Sedangkan dari sisi pengeluaran menjelaskan tentang penggunaan dari nilai tambah tersebut.

3. PDB menurut lapangan usaha mengalami perubahan klasifikasi dari 9 lapangan usaha menjadi 17 lapangan usaha. PDB menurut lapangan usaha dirinci menurut total nilai tambah dari seluruh sektor ekonomi yang mencakup lapangan usaha Pertanian, Kehutanan, dan Perikanan; Pertambangan dan Penggalian; Industri Pengolahan; Pengadaan Listrik dan Gas; Pengadaan Air, Pengelolaan Sampah, Limbah dan Daur Ulang; Konstruksi; Perdagangan Besar dan Eceran, Reparasi Mobil dan Sepeda Motor; Transportasi dan Pergudangan; Penyediaan Akomodasi dan Makan Minum; Informasi dan Komunikasi; Jasa Keuangan dan Asuransi; Real Estat; Jasa Perusahaan; Administrasi Pemerintahan, Pertahanan dan Jaminan Sosial Wajib; Jasa Pendidikan; Jasa Kesehatan dan

*measure value added produced by various kinds of economic activities, while the second approach is to measure final uses of the country's output. In other words, GDP/GRDP is the sum of total value added produced by all economic industries (activities) and the way of using it.*

3. *GDP by industry classification changes from 9 sectors to 17 industries. GDP by industry is classified by types of economic activities such as Agriculture, Forestry and Fishing; Mining and Quarrying; Manufacturing; Electricity and Gas; Water supply, Sewerage, Waste Management and Remediation Activities; Construction; Wholesale and Retail Trade; Repair of Motor Vehicles and Motorcycles; Transportation and Storage; Accommodation and Food Service Activities; Information and Communication; Financial and Insurance Activities; Real Estate Activities; Business Activities; Public Administration; Defence and Compulsory Social Security; Education; Human Health and Social Work Activities; and Other Services Activities.*

Kegiatan Sosial; dan Jasa lainnya.

- |   |  |
|---|--|
| <p>4. PDB menurut pengeluaran mengalami perubahan klasifikasi dimana pengeluaran konsumsi Lembaga Non Profit yang Melayani Rumah Tangga (LNPR) yang sebelumnya termasuk bagian dari pengeluaran konsumsi rumah tangga menjadi komponen terpisah. Sehingga klasifikasi PDB menurut pengeluaran dirinci menjadi 7 komponen yaitu komponen pengeluaran konsumsi rumah tangga, pengeluaran konsumsi LNPR, pengeluaran konsumsi pemerintah, pembentukan modal tetap bruto, perubahan inventori, ekspor barang dan jasa, dan impor barang dan jasa.</p> | <p>4. <i>GDP by expenditure classification changes where consumption expenditure Non-profit Institutions Serving Households (NPISH) previously included as part of household consumption expenditure is taken out into separate component. So that, GDP by type of expenditures is classified into: household consumption expenditure, NPISH consumption expenditure, government consumption expenditure, gross fixed capital formation, changes in inventories, exports of goods and services, and imports of goods and services.</i></p> |
| <p>5. Pengeluaran konsumsi rumah tangga mencakup berbagai pengeluaran konsumsi akhir rumah tangga atas barang dan jasa untuk memenuhi kebutuhan individu ataupun kelompok secara langsung. Pengeluaran rumah tangga di sini mencakup makanan dan minuman selain restoran; pakaian, alas kaki dan jasa perawatannya; perumahan dan perlengkapan rumah tangga; kesehatan dan pendidikan; transportasi dan komunikasi; restoran dan hotel serta lainnya.</p>   | <p>5. <i>Household consumption expenditures consist of expenditures incurred by households, which are used for both individual or collective needs. Household consumptions are classified into food and beverages other than restaurants; clothing, footwear and related maintenance services; housing and household equipment; health and education; transport and communication; restaurants and hotels; and others.</i></p>   |
| <p>6. Pengeluaran Pemerintah Konsumsi terdiri dari</p>  | <p>6. <i>Government consumption expenditure consists of Individual</i></p>   |

Pengeluaran Konsumsi Individu dan Pengeluaran Konsumsi Kolektif. Barang dan jasa individu merupakan barang dan jasa privat, dimana ciri-ciri barang privat adalah a) Scarcity, yaitu ada kelangkaan/keterbatasan dalam jumlah; b) Excludable consumption, yaitu konsumsi suatu barang dapat dibatasi hanya pada mereka yang memenuhi persyaratan tertentu (biasanya harga); c) Rivalrous competition, yaitu konsumsi oleh satu konsumen akan mengurangi atau menghilangkan kesempatan pihak lain untuk melakukan hal serupa. Contoh barang dan jasa yang dihasilkan pemerintah dan tergolong sebagai barang dan jasa individu adalah jasa pelayanan kesehatan pemerintah di rumah sakit/puskesmas dan jasa pendidikan di sekolah/universitas negeri. Sedangkan barang dan jasa kolektif ekuivalen dengan barang publik yang memiliki ciri a) Non rivalry, yaitu penggunaan satu konsumen terhadap suatu barang tidak mengurangi kesempatan konsumen lain untuk juga mengkonsumsi barang tersebut; b) Non excludable, yaitu apabila suatu barang publik tersedia, maka tidak ada yang dapat menghalangi siapapun untuk memperoleh manfaat dari barang tersebut atau dengan kata lain setiap orang memiliki akses ke barang tersebut. Contoh

*Consumption and Collective Consumption Expenditure. Individual goods and services are private goods and services, which the characteristics of private goods is a) Scarcity, that there is a scarcity/limited in number; b) Excludable consumption, the consumption of goods can be limited only to those who meet certain requirements (usually the price); c) Rivalrous competition, ie consumption by the consumer will reduce or eliminate the chance of another party to do so. Examples of goods and services produced by government and classified as goods and services of individuals is the government health services in hospitals/health centers and education services in schools/universities. Collective goods and services equivalent to public goods characterized by a) Non-rivalry, namely the use of a consumer for an item does not reduce the chance of another consumer to also consume goods; b) Non-excludable, i.e. when a public good available, then nothing can hinder anyone to benefit from the goods or in other words everyone has access to the goods. Examples of goods and services produced by government and classified as collective goods and services is carried military defense services and the police's security.*

barang dan jasa yang dihasilkan pemerintah dan tergolong sebagai barang dan jasa kolektif adalah jasa pertahanan yang dilakukan TNI dan keamanan yang dilakukan kepolisian.

7. Pembentukan Modal Tetap Bruto (PMTB) mencakup pengadaan, pembuatan, dan pembelian barang modal. Barang modal dimaksud adalah barang-barang yang digunakan untuk proses produksi, tahan lama atau yang mempunyai umur pemakaian lebih dari satu tahun seperti bangunan, mesin-mesin dan alat angkut. Termasuk pula di sini perbaikan besar (berat) yang sifatnya memperpanjang umur atau mengubah bentuk atau kapasitas barang modal tersebut. Pengeluaran barang modal untuk keperluan militer juga dicakup sebagai PMTB. Klasifikasi komponen PMTB dibagi menjadi 6 sub komponen yaitu Konstruksi; Mesin dan Peralatan; Kendaraan; Peralatan Lainnya; Cultivated Biological Resources (CBR) dan Produk Kekayaan Intelektual.
7. *Gross Fixed Capital Formation (GFCF) includes procurement, manufacture, and the purchase of capital goods. Capital goods are goods which are used for the production process, durable or have a service life of more than one year such as buildings, machinery, and transportation equipment. Including here: huge improvement that are to extend the life or changing the shape or the capacity of the capital goods. Capital expenditures for military purposes are also covered as GFCF. GFCF component are classified into six sub-components: Construction; Machinery and Equipment; vehicle; Other equipment; Cultivated Biological Resources (CBR) and Intellectual Property Product.*
8. Ekspor barang dan jasa merupakan transaksi perdagangan barang dan jasa dari penduduk (residen) ke bukan penduduk (nonresiden). Impor barang dan jasa adalah transaksi perdagangan dari bukan penduduk ke penduduk. Ekspor atau impor barang terjadi
8. *Exports of goods and services consist of transactions of goods and services from residents to non-residents. Imports of goods and services consist of transaction of goods and services from non-residents to residents. Exports and imports of goods occur when*

pada saat terjadi perubahan hak kepemilikan barang antara penduduk dengan bukan penduduk (dengan atau tanpa perpindahan fisik barang tersebut). Pada PDB dengan tahun dasar 2010, ekspor dan impor barang dirinci menjadi nonmigas dan migas.

*there are changes in ownership of goods between residents and non-residents (with or without physical movements of goods across frontiers). On the GDP at 2010 basic year, exports and imports of goods specified into non oil and gas and oil and gas.*

9. Produk Domestik Bruto maupun agregat turunannya disajikan dalam 2 (dua) versi penilaian, yaitu atas dasar "harga berlaku" dan atas dasar "harga konstan". Disebut sebagai harga berlaku karena seluruh agregat dinilai dengan menggunakan harga pada tahun berjalan, sedangkan harga konstan penilaiannya didasarkan kepada harga satu tahun dasar tertentu, dalam publikasi ini digunakan harga tahun 2010.

9. *GDP and its aggregations are presented in two forms: at current market prices and at constant base year market prices. In presenting current market prices, all aggregates are valued at current market prices, while base year constant market prices are shown by valuing all aggregates at fixed base year prices. Year of 2010 is used as the base year in this publication.*

10. Laju pertumbuhan Produk Domestik Bruto diperoleh dari perhitungan PDB atas dasar harga konstan. Diperoleh dengan cara mengurangi nilai PDB pada tahun ke-n terhadap nilai pada tahun ke n-1 (tahun sebelumnya), dibagi dengan nilai pada tahun ke n-1, dikalikan dengan 100 persen. Laju pertumbuhan menunjukkan perkembangan agregat pendapatan dari satu waktu tertentu terhadap waktu sebelumnya.

10. *Growth rate of Gross Domestic Product is derived from GDP at constant market prices. It is obtained by subtracting the value of GDP year n with the value of GDP year n-1, divided by the value of GDP year n-1 then multiplied by 100 percent. The growth rate of GDP explains the income growth during the given period.*

**ULASAN**

Produk Domestik Regional Bruto (PDRB) merupakan nilai tambah bruto seluruh barang dan jasa yang tercipta atau dihasilkan di wilayah domestik suatu negara yang timbul akibat berbagai aktivitas ekonomi dalam suatu periode tertentu tanpa memperhatikan apakah faktor produksi yang dimiliki residen atau non-residen. Penyusunan PDRB dapat dilakukan melalui 3 (tiga) pendekatan yaitu pendekatan produksi, pengeluaran, dan pendapatan yang disajikan atas dasar harga berlaku dan harga konstan.

PDRB atas dasar harga berlaku atau dikenal dengan PDRB nominal disusun berdasarkan harga yang berlaku pada periode penghitungan, dan bertujuan untuk melihat struktur perekonomian. Sedangkan PDRB atas dasar harga konstan disusun berdasarkan harga pada tahun dasar dan bertujuan untuk mengukur pertumbuhan ekonomi.

Laju pertumbuhan PDRB di Kabupaten Sumbawa Barat sangat berfluktuasi setiap tahunnya. Perusahaan tambang yang ada di Kabupaten Sumbawa Barat mempunyai andil yang cukup besar terhadap PDRB. Hal ini dapat dilihat dari kontribusi sektor pertambangan dan penggalian pada tahun 2020 mencapai 82,04 persen. Jika dilihat ke belakang, kontribusi pertambangan dan penggalian mencapai 87 persen pada tahun 2015 dan 2016.

**DESCRIPTION**

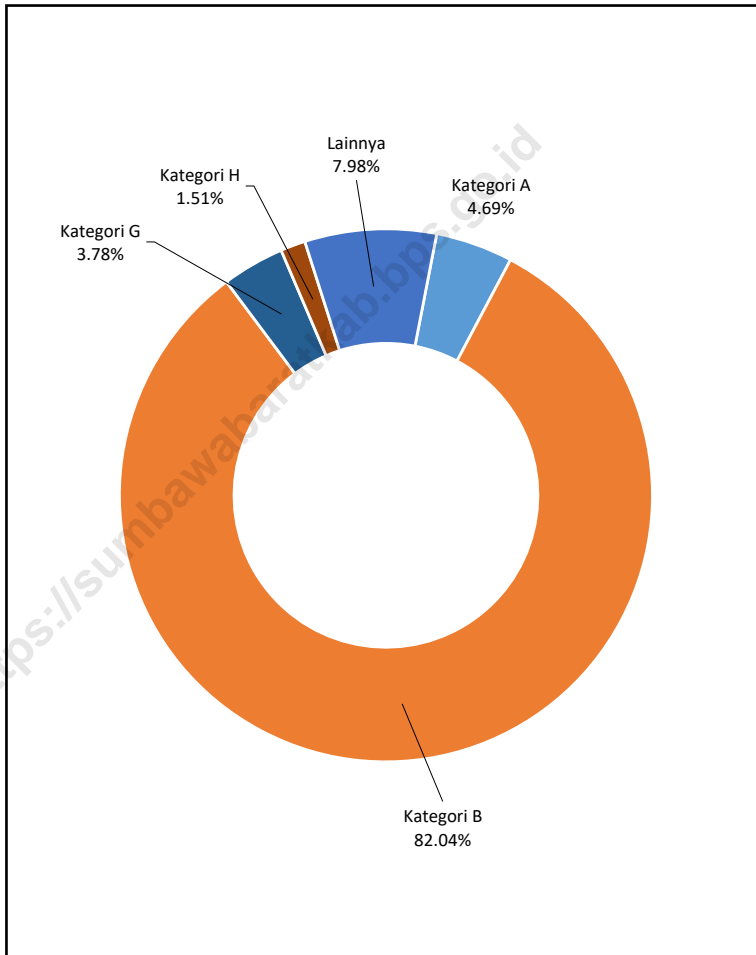
*Gross Regional Domestic Product (GRDP) is the gross value added of all goods and services that are created or produced in the domestic territory of a country that arise from a variety of economic activities in a given period regardless of whether the factors of production are owned by resident or non-resident. The measurement of GRDP can be done by applying 3 (three) approaches: production approach, expenditure approach, and income approach are presented based on current prices and constant prices.*

*GRDP at current prices, known as nominal GRDP is based on the prices at current year period of calculation, and aims to look at the structure of the economy. While the GDP at constant prices is based on the price in the base year and aims to look at economic growth.*

*The growth rates of gross regional income in Sumbawa Barat regency are very fluctuate in each year. The existence mining company in Sumbawa Barat Regency has a significant contribution of gross regional income. It can be showed by the contribution of mining and excavation sector in 2020 that can reach value of 82,04 percent. If we see backward time, the contribution of mining and excavation sector can reach 87 percent in 2015 and 2016.*

**Gambar** 11.1  
**Figures**

**Distribusi Persentase Produk Domestik Regional Bruto Atas Dasar Harga Berlaku Menurut Lapangan Usaha di Kabupaten Sumbawa Barat, 2020**  
**Percentage Distribution of Gross Regional Domestic Product at Current Market Prices by Industry in Sumbawa Barat Regency, 2020**

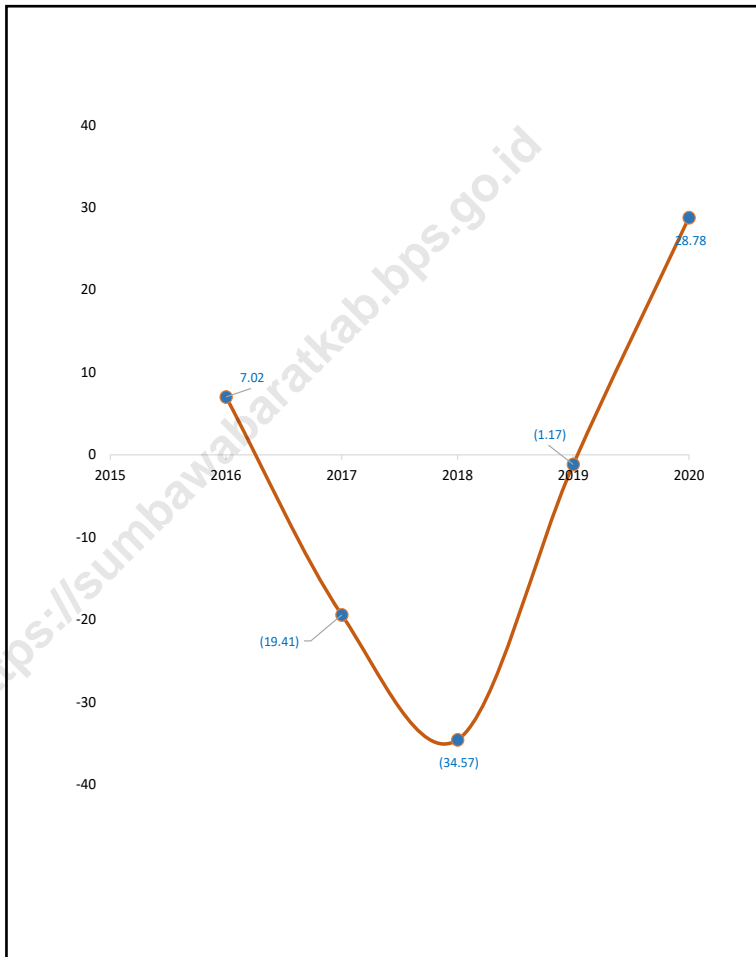


Sumber/Source: Badan Pusat Statistik Kabupaten Sumbawa Barat  
BPS-Statistics Of Sumbawa Barat Regency



**Gambar** 11.2  
**Figures**

**Laju Pertumbuhan Produk Domestik Regional Bruto Atas Dasar Harga Konstan 2010 di Kabupaten Sumbawa Barat (persen), 2016–2020**  
**Growth Rate of Gross Regional Domestic Product at 2010 Constant Market Prices in Sumbawa Barat Regency (percent), 2016–2020**



Sumber/Source: Badan Pusat Statistik Kabupaten Sumbawa Barat  
BPS-Statistics Of Sumbawa Barat Regency

**Tabel**  
**Table** 11.1

**Produk Domestik Regional Bruto Atas Dasar Harga Berlaku Menurut Lapangan Usaha di Kabupaten Sumbawa Barat (miliar rupiah), 2016–2020**  
**Gross Regional Domestic Product at Current Market Prices by Industry in Sumbawa Barat Regency (billion rupiahs), 2016–2020**

	Lapangan Usaha/Industry	2016	2017	2018	2019	2020
	(1)	(2)	(3)	(4)	(5)	(6)
A	Pertanian, Kehutanan, dan Perikanan/ <i>Agriculture, Forestry, and Fishing</i>	823,06	915,36	985,53	1.047,63	1.066,89
B	Pertambangan dan Penggalian/ <i>Mining and Quarrying</i>	22.481,62	20.391,93	13.302,94	13.276,15	18.673,80
C	Industri Pengolahan/ <i>Manufacturing</i>	51,90	56,15	59,97	64,55	64,78
D	Pengadaan Listrik dan Gas/ <i>Electricity and Gas</i>	3,91	4,08	4,38	5,31	5,83
E	Pengadaan Air; Pengelolaan Sampah, Limbah, dan Daur Ulang/ <i>Water Supply; Sewerage, Waste Management, and Remediation Activities</i>	2,39	2,58	2,59	2,71	2,81
F	Konstruksi/ <i>Construction</i>	425,90	468,11	518,78	583,99	596,33
G	Perdagangan Besar dan Eceran; Reparasi Mobil dan Sepeda Motor/ <i>Wholesale and Retail Trade; Repair of Motor Vehicles and Motorcycles</i>	676,03	751,44	822,99	898,39	861,31
H	Transportasi dan Pergudangan/ <i>Transportation and Storage</i>	339,13	364,73	393,68	435,62	342,71
I	Penyediaan Akomodasi dan Makan Minum/ <i>Accommodation and Food Service Activities</i>	71,55	77,95	83,89	89,24	71,00
J	Informasi dan Komunikasi/ <i>Information and Communication</i>	55,10	61,41	65,50	69,67	78,47

Lanjutan Tabel/*Continued Table* 11.1

	<b>Lapangan Usaha/Industry</b>	<b>2016</b>	<b>2017</b>	<b>2018</b>	<b>2019</b>	<b>2020</b>
	(1)	(2)	(3)	(4)	(5)	(6)
K	Jasa Keuangan dan Asuransi/ <i>Financial and Insurance Activities</i>	84,56	77,80	85,22	89,44	103,20
L	Real Estat/ <i>Real Estate Activities</i>	159,35	171,11	182,06	193,87	195,50
M,N	Jasa Perusahaan/ <i>Business Activities</i>	7,04	7,66	8,26	8,89	8,90
O	Administrasi Pemerintahan, Pertahanan, dan Jaminan Sosial Wajib/ <i>Public Administration and Defence; Compulsory Social Security</i>	242,07	252,73	266,45	272,16	291,38
P	Jasa Pendidikan/ <i>Education</i>	187,40	203,34	217,04	234,62	241,92
Q	Jasa Kesehatan dan Kegiatan Sosial/ <i>Human Health and Social Work Activities</i>	50,09	54,12	59,54	64,80	65,29
R,S,T,U	Jasa Lainnya/ <i>Other Services Activities</i>	70,34	77,90	84,57	90,99	90,66
	<b>Produk Domestik Regional Bruto/<i>Gross Regional Domestic Product</i></b>	<b>25.731,46</b>	<b>23.938,41</b>	<b>17.143,40</b>	<b>17.428,03</b>	<b>22.760,78</b>

Sumber/*Source*: Badan Pusat Statistik Kabupaten Sumbawa Barat/*BPS-Statistics Of Sumbawa Barat Regency*

**Tabel**  
**Table** 11.2

**Produk Domestik Regional Bruto Atas Dasar Harga Konstan 2010 Menurut Lapangan Usaha di Kabupaten Sumbawa Barat (miliar rupiah), 2016–2020**  
**Gross Regional Domestic Product at 2010 Constant Market Prices by Industry in Sumbawa Barat Regency (billion rupiahs), 2016–2020**

	Lapangan Usaha/Industry	2016	2017	2018	2019	2020
	(1)	(2)	(3)	(4)	(5)	(6)
A	Pertanian, Kehutanan, dan Perikanan/ <i>Agriculture, Forestry, and Fishing</i>	655,61	697,35	715,34	737,47	732,15
B	Pertambangan dan Penggalian/ <i>Mining and Quarrying</i>	22.007,09	17.110,13	10.161,01	9.869,24	13.648,80
C	Industri Pengolahan/ <i>Manufacturing</i>	45,19	47,31	49,04	51,28	50,86
D	Pengadaan Listrik dan Gas/ <i>Electricity and Gas</i>	3,99	4,11	4,20	4,97	5,54
E	Pengadaan Air; Pengelolaan Sampah, Limbah, dan Daur Ulang/ <i>Water Supply; Sewerage, Waste Management, and Remediation Activities</i>	1,69	1,76	1,76	1,84	1,89
F	Konstruksi/ <i>Construction</i>	358,70	381,79	403,59	432,89	434,98
G	Perdagangan Besar dan Eceran; Reparasi Mobil dan Sepeda Motor/ <i>Wholesale and Retail Trade; Repair of Motor Vehicles and Motorcycles</i>	515,05	550,31	581,91	615,14	583,20
H	Transportasi dan Pergudangan/ <i>Transportation and Storage</i>	268,69	280,67	291,58	315,16	240,10
I	Penyediaan Akomodasi dan Makan Minum/ <i>Accommodation and Food Service Activities</i>	43,80	46,41	48,84	50,98	40,67
J	Informasi dan Komunikasi/ <i>Information and Communication</i>	53,10	57,02	60,04	62,96	70,37

Lanjutan Tabel/*Continued Table* 11.2

Lapangan Usaha/ <i>Industry</i>		2016	2017	2018	2019	2020
(1)	(2)	(3)	(4)	(5)	(6)	(6)
K	Jasa Keuangan dan Asuransi/ <i>Financial and Insurance Activities</i>	66,47	59,03	62,81	64,55	73,15
L	Real Estat/ <i>Real Estate Activities</i>	114,24	120,40	125,04	130,74	131,33
M,N	Jasa Perusahaan/ <i>Business Activities</i>	5,45	5,72	6,01	6,26	6,18
O	Administrasi Pemerintahan, Pertahanan, dan Jaminan Sosial Wajib/ <i>Public Administration and Defence; Compulsory Social Security</i>	152,96	155,01	156,63	158,57	163,44
P	Jasa Pendidikan/ <i>Education</i>	140,48	148,23	155,07	163,43	164,98
Q	Jasa Kesehatan dan Kegiatan Sosial/ <i>Human Health and Social Work Activities</i>	42,55	45,05	47,75	50,39	49,52
R,S,T,U	Jasa Lainnya/ <i>Other Services Activities</i>	59,84	63,40	66,91	70,13	68,19
<b>Produk Domestik Regional Bruto/<i>Gross Regional Domestic Product</i></b>		<b>24.534,90</b>	<b>19.773,72</b>	<b>12.937,53</b>	<b>12.786,02</b>	<b>16.465,36</b>

Sumber/*Source*: Badan Pusat Statistik Kabupaten Sumbawa Barat/*BPS-Statistics Of Sumbawa Barat Regency*

**Tabel**  
**Table** 11.3

**Distribusi Persentase Produk Domestik Regional Bruto Atas Dasar Harga Berlaku Menurut Lapangan Usaha di Kabupaten Sumbawa Barat, 2016–2020**  
**Percentage Distribution of Gross Regional Domestic Product at Current Market Prices by Industry in Sumbawa Barat Regency, 2016–2020**

	Lapangan Usaha/Industry	2016	2017	2018	2019	2020
	(1)	(2)	(3)	(4)	(5)	(6)
A	Pertanian, Kehutanan, dan Perikanan/ <i>Agriculture, Forestry, and Fishing</i>	3,20	3,82	5,75	6,01	4,69
B	Pertambangan dan Penggalian/ <i>Mining and Quarrying</i>	87,37	85,18	77,60	76,18	82,04
C	Industri Pengolahan/ <i>Manufacturing</i>	0,20	0,23	0,35	0,37	0,28
D	Pengadaan Listrik dan Gas/ <i>Electricity and Gas</i>	0,02	0,02	0,03	0,03	0,03
E	Pengadaan Air; Pengelolaan Sampah, Limbah, dan Daur Ulang/ <i>Water Supply; Sewerage, Waste Management, and Remediation Activities</i>	0,01	0,01	0,02	0,02	0,01
F	Konstruksi/ <i>Construction</i>	1,66	1,96	3,03	3,35	2,62
G	Perdagangan Besar dan Eceran; Reparasi Mobil dan Sepeda Motor/ <i>Wholesale and Retail Trade; Repair of Motor Vehicles and Motorcycles</i>	2,63	3,14	4,80	5,15	3,78
H	Transportasi dan Pergudangan/ <i>Transportation and Storage</i>	1,32	1,52	2,30	2,50	1,51
I	Penyediaan Akomodasi dan Makan Minum/ <i>Accommodation and Food Service Activities</i>	0,28	0,33	0,49	0,51	0,31
J	Informasi dan Komunikasi/ <i>Information and Communication</i>	0,21	0,26	0,38	0,40	0,34
K	Jasa Keuangan dan Asuransi/ <i>Financial and Insurance Activities</i>	0,33	0,33	0,50	0,51	0,45

Lanjutan Tabel/*Continued Table* 11.3

Lapangan Usaha/ <i>Industry</i>		2016	2017	2018	2019	2020
(1)		(2)	(3)	(4)	(5)	(6)
L	Real Estat/ <i>Real Estate Activities</i>	0,62	0,71	1,06	1,11	0,86
M,N	Jasa Perusahaan/ <i>Business Activities</i>	0,03	0,03	0,05	0,05	0,04
O	Administrasi Pemerintahan, Pertahanan, dan Jaminan Sosial Wajib/ <i>Public Administration and Defence; Compulsory Social Security</i>	0,94	1,06	1,55	1,56	1,28
P	Jasa Pendidikan/ <i>Education</i>	0,73	0,85	1,27	1,35	1,06
Q	Jasa Kesehatan dan Kegiatan Sosial/ <i>Human Health and Social Work Activities</i>	0,19	0,23	0,35	0,37	0,29
R,S,T,U	Jasa Lainnya/ <i>Other Services Activities</i>	0,27	0,33	0,49	0,52	0,40
<b>Produk Domestik Regional Bruto/<i>Gross Regional Domestic Product</i></b>		<b>100,00</b>	<b>100,00</b>	<b>100,00</b>	<b>100,00</b>	<b>100,00</b>

Sumber/*Source*: Badan Pusat Statistik Kabupaten Sumbawa Barat/*BPS-Statistics Of Sumbawa Barat Regency*

**Tabel**  
**Table** 11.4

**Laju Pertumbuhan Produk Domestik Regional Bruto Atas Dasar Harga Konstan 2010 Menurut Lapangan Usaha di Kabupaten Sumbawa Barat (persen), 2016–2020**  
**Growth Rate of Gross Regional Domestic Product at 2010 Constant Market Prices by Industry in Sumbawa Barat Regency (percent), 2016–2020**

	<b>Lapangan Usaha/Industry</b>	<b>2016</b>	<b>2017</b>	<b>2018</b>	<b>2019</b>	<b>2020</b>
	(1)	(2)	(3)	(4)	(5)	(6)
A	Pertanian, Kehutanan, dan Perikanan/ <i>Agriculture, Forestry, and Fishing</i>	2,55	6,37	2,58	3,09	-0,72
B	Pertambangan dan Penggalian/ <i>Mining and Quarrying</i>	7,26	-22,25	-40,61	-2,87	38,30
C	Industri Pengolahan/ <i>Manufacturing</i>	4,81	4,67	3,66	4,58	-0,82
D	Pengadaan Listrik dan Gas/ <i>Electricity and Gas</i>	10,40	3,22	2,10	18,32	11,41
E	Pengadaan Air; Pengelolaan Sampah, Limbah, dan Daur Ulang/ <i>Water Supply; Sewerage, Waste Management, and Remediation Activities</i>	5,85	3,95	0,34	4,53	2,77
F	Konstruksi/ <i>Construction</i>	6,86	6,44	5,71	7,26	0,48
G	Perdagangan Besar dan Eceran; Reparasi Mobil dan Sepeda Motor/ <i>Wholesale and Retail Trade; Repair of Motor Vehicles and Motorcycles</i>	7,73	6,85	5,74	5,71	-5,19
H	Transportasi dan Pergudangan/ <i>Transportation and Storage</i>	2,65	4,46	3,88	8,09	-23,82
I	Penyediaan Akomodasi dan Makan Minum/ <i>Accommodation and Food Service Activities</i>	8,39	5,96	5,22	4,39	-20,21
J	Informasi dan Komunikasi/ <i>Information and Communication</i>	8,65	7,38	5,31	4,86	11,76
K	Jasa Keuangan dan Asuransi/ <i>Financial and Insurance Activities</i>	8,34	-11,19	6,40	2,78	13,32
L	Real Estat/ <i>Real Estate Activities</i>	4,58	5,39	3,86	4,56	0,45
M,N	Jasa Perusahaan/ <i>Business Activities</i>	4,96	4,96	5,18	4,14	-1,38



Lanjutan Tabel/*Continued Table* 11.4

<b>Lapangan Usaha/Industry</b>		<b>2016</b>	<b>2017</b>	<b>2018</b>	<b>2019</b>	<b>2020</b>
(1)		(2)	(3)	(4)	(5)	(6)
0	Administrasi Pemerintahan, Pertahanan, dan Jaminan Sosial Wajib/ <i>Public Administration and Defence; Compulsory Social Security</i>	2,49	1,34	1,04	1,24	3,07
P	Jasa Pendidikan/ <i>Education</i>	5,64	5,52	4,62	5,39	0,95
Q	Jasa Kesehatan dan Kegiatan Sosial/ <i>Human Health and Social Work Activities</i>	5,64	5,88	5,98	5,53	-1,72
R,S,T,U	Jasa Lainnya/ <i>Other Services Activities</i>	5,55	5,95	5,53	4,82	-2,77
<b>Produk Domestik Regional Bruto/<i>Gross Regional Domestic Product</i></b>		<b>7,02</b>	<b>-19,41</b>	<b>-34,57</b>	<b>-1,17</b>	<b>28,78</b>

Sumber/*Source*: Badan Pusat Statistik Kabupaten Sumbawa Barat/*BPS-Statistics Of Sumbawa Barat Regency*

**Tabel**  
**Table** 11.5

**Produk Domestik Regional Bruto Atas Dasar Harga Berlaku Menurut Jenis Pengeluaran di Kabupaten Sumbawa Barat (miliar rupiah), 2015–2019**  
**Gross Regional Domestic Product at Current Market Prices by Type of Expenditure in Sumbawa Barat Regency (billion rupiahs), 2015–2019**

<b>Jenis Pengeluaran</b> <b>Type of Expenditure</b>	<b>2015</b>	<b>2016</b>	<b>2017</b>	<b>2018</b>	<b>2019</b>
(1)	(2)	(3)	(4)	(5)	(6)
Pengeluaran Konsumsi Rumah Tangga <i>Household Consumption Expenditure</i>	2.794.475,07	2.978.616,51	3.145.155,66	3.353.596,86	3.525.090,15
Pengeluaran Konsumsi LNPRT <i>NPISH Consumption Expenditure</i>	93.948,90	102.185,41	111.632,90	132.708,23	138.030,09
Pengeluaran Konsumsi Pemerintah <i>Government Consumption Expenditure</i>	1.130.084,13	1.193.497,49	1.286.241,16	1.320.118,83	1.362.019,90
Pembentukan Modal Tetap Bruto <i>Gross Fixed Capital Formation</i>	3.736.256,09	4.140.718,56	4.370.455,39	4.686.297,89	5.027.268,59
Perubahan Inventori <i>Changes in Inventories</i>	355.184,48	601.938,14	620.053,93	461.317,99	413.286,80
Net Ekspor Barang dan Jasa/Net <i>Exports of Goods and Services</i>	14.940.394,25	16.714.507,73	14.404.867,13	7.328.948,23	7.117.552,33
<b>Produk Domestik Regional Bruto/Gross Regional Domestic Product</b>	<b>23.050.342,93</b>	<b>25.731.463,84</b>	<b>23.938.406,18</b>	<b>17.282.988,03</b>	<b>17.583.247,86</b>

Sumber/Source: Badan Pusat Statistik Kabupaten Sumbawa Barat/BPS-Statistics Of Sumbawa Barat Regency

**Tabel**  
**Table 11.6****Produk Domestik Regional Bruto Atas Dasar Harga Konstan 2010 Menurut Jenis Pengeluaran di Kabupaten Sumbawa Barat (miliar rupiah), 2015–2019**  
**Gross Regional Domestic Product at 2010 Constant Market Prices by Type of Expenditure in Sumbawa Barat Regency (billion rupiahs), 2015–2019**

<b>Jenis Pengeluaran</b> <b>Type of Expenditure</b>	<b>2015</b>	<b>2016</b>	<b>2017</b>	<b>2018</b>	<b>2019</b>
(1)	(2)	(3)	(4)	(5)	(6)
Pengeluaran Konsumsi Rumah Tangga <i>Household Consumption Expenditure</i>	2.215.578,60	2.244.884,42	2.278.979,91	2.336.359,06	2.391.128,80
Pengeluaran Konsumsi LNPRT <i>NPISH Consumption Expenditure</i>	73.673,02	77.315,96	81.560,60	93.036,63	93.985,60
Pengeluaran Konsumsi Pemerintah <i>Government Consumption Expenditure</i>	745.195,94	753.193,20	783.787,91	784.812,24	799.636,28
Pembentukan Modal Tetap Bruto <i>Gross Fixed Capital Formation</i>	2.593.332,23	2.698.884,42	2.753.636,13	2.889.515,82	3.012.304,55
Perubahan Inventori <i>Changes in Inventories</i>	103.064,86	190.543,31	193.668,22	138.111,75	121.234,49
Net Ekspor Barang dan Jasa/ <i>Exports of Goods and Services</i>	17.194.837,16	18.570.077,98	13.682.089,34	6.797.472,41	6.478.056,39
<b>Produk Domestik Regional Bruto/ Gross Regional Domestic Product</b>	<b>22.925.681,81</b>	<b>24.534.899,29</b>	<b>19.773.722,11</b>	<b>13.039.307,91</b>	<b>12.896.346,11</b>

Sumber/Source: Badan Pusat Statistik Kabupaten Sumbawa Barat/BPS-Statistics Of Sumbawa Barat Regency



# 12

## PERBANDINGAN ANTAR KABUPATEN REGENCY/MUNICIPAL COMPARISON

Indeks Pembangunan Manusia (IPM)

Kabupaten Sumbawa Barat  
selama Tahun 2020 sebesar **71,63**

dimana menjadi  
satu-satunya kabupaten  
dengan nilai IPM setara  
Kota Mataram dan Kota Bima



Kabupaten Sumbawa Barat  
merupakan kabupaten dengan  
jumlah penduduk paling kecil  
di seluruh provinsi NTB  
dengan sejumlah **145.798**

dari sekitar  
**5.320.092** jiwa penduduk  
provinsi NTB



**ULASAN**

Penduduk merupakan asset suatu wilayah dan juga masalah pada wilayah tersebut. karena penduduk merupakan modal sumber daya untuk membangun suatu wilayah dan juga dapat sebagai beban yang dapat menghambat pembangunan. Oleh karena itu penduduk menjadi sorotan utama bagi pemerintah. Di Provinsi Nusa Tenggara Barat. penduduk terbanyak terdapat pada kabupaten Lombok Timur dan terendah di Kabupaten Sumbawa Barat.

Provinsi Nusa Tenggara Barat secara administrasi terdiri dari 10 Kabupaten/ Kota dengan rincian 8 Kabupaten dan 2 Kotamadya. Kota Mataram dan Kota Bima merupakan daerah yang memiliki status kotamadya yang berlokasi di Pulau Lombok dan Pulau Sumbawa.

Pada umumnya daerah perkotaan mempunyai fasilitas yang lebih baik dari daerah kabupaten. Hal ini secara tidak langsung mempengaruhi tingkat pembangunan manusianya. Jika dilihat dari angka IPM, Kota Mataram memiliki nilai yang paling besar diikuti dengan Kota Bima. Sementara itu, satu-satunya kabupaten yang memiliki nilai IPM di atas 70 adalah Kabupaten Sumbawa Barat. perlu digarisbawahi nilai IPM di suatu daerah tidak mencerminkan perkembangan pembangunan di daerah tersebut. Untuk melihat perkembangan pembangunan, yg perlu dilihat adalah kecepatan pertumbuhan IPM-nya.

**DESCRIPTION**

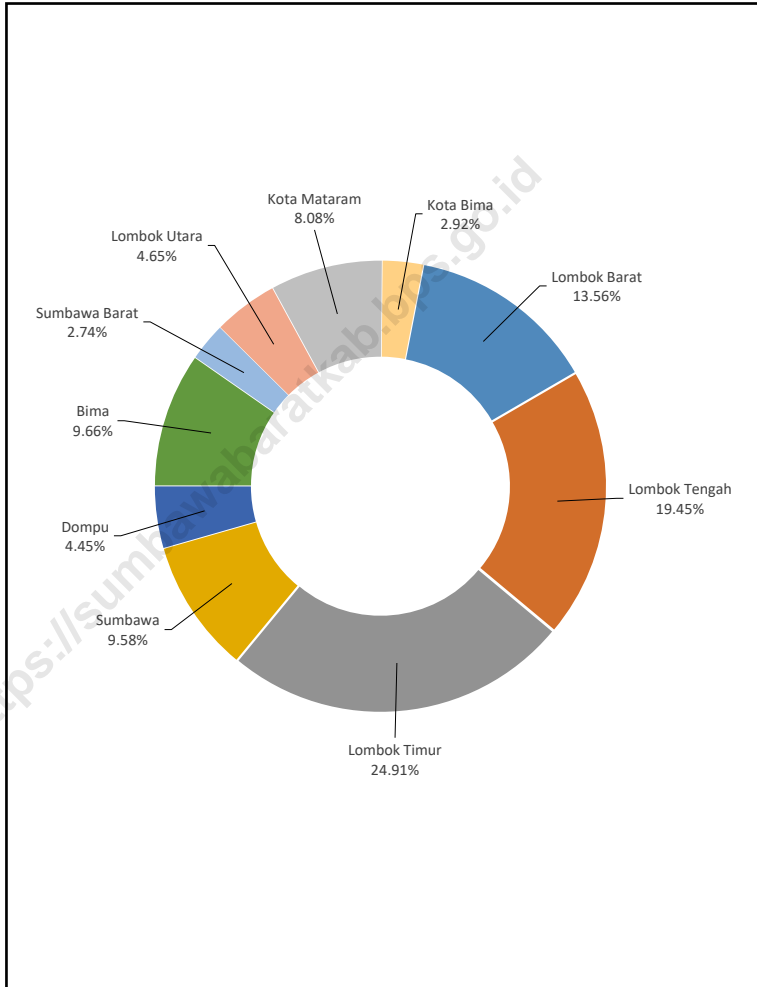
*Population is the asset in the district but also can be a problem in the district because population is the resource capital to develop the district but also can be burden that can hamper development. Therefore, the population became the main focus by the government. In Nusa Tenggara Barat Province, the highest population are allocated in Lombok Timur Regency and the lowest one are allocated in Sumbawa Barat Regency.*

*Nusa Tenggara Barat Province are consist of 10 regency/city which has 8 regency and 2 municipality administratively. Mataram City and Bima Town are the districts that have municipality status. Both of them are allocated in Lombok Island and Sumbawa island respectively.*

*In general, urban area has a better facility than rural areas. It make an influence indirectly with its human development. Mataram City has a highest HDI value and Bima Town has a second highest values of HDI. Meanwhile, the only regency that has a HDI value above 70 is just Sumbawa Barat Regency. Need to be emphasize, the value of HDI in the district is not always can be interpretation of the development level in the district. The one thing that need to be attention is the velocity of HDI development values to see the developmental development level.*

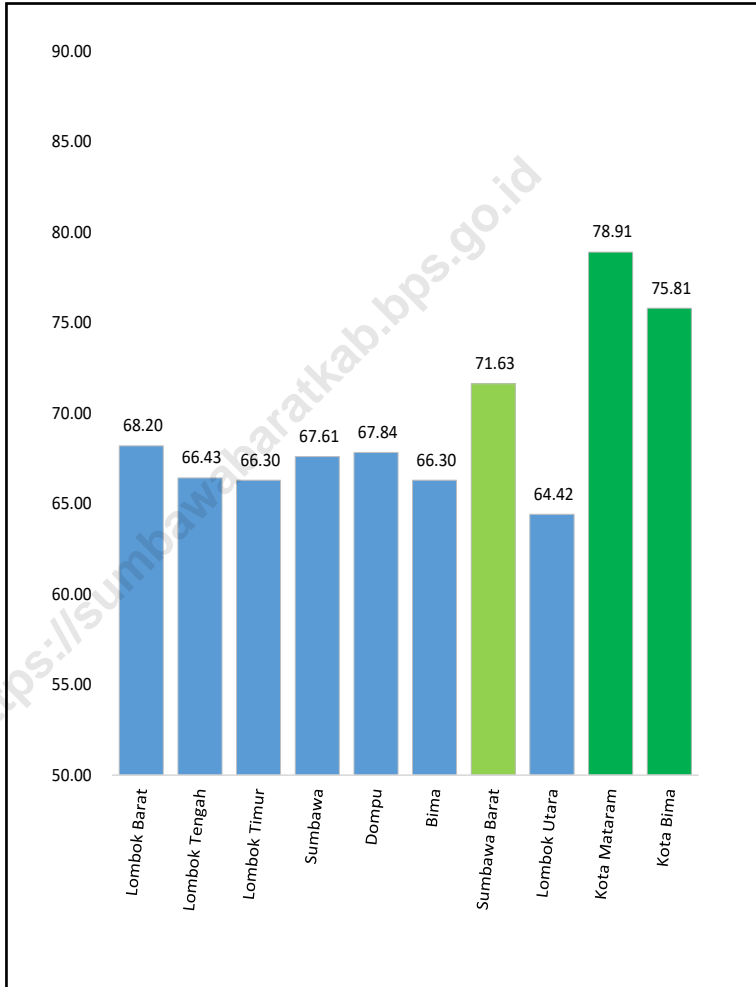
**Gambar** 12.1  
**Figures**

**Distribusi Penduduk Provinsi Nusa Tenggara Barat  
Menurut Kabupaten/Kota, 2020**  
*Distribution of Population in Nusa Tenggara Barat Province  
by Regency/Municipality, 2020*



Sumber/Source: Badan Pusat Statistik Provinsi Nusa Tenggara Barat  
BPS-Statistics Of Nusa Tenggara Barat Province



**Gambar**  
**Figures** 12.2**Indeks Pembangunan Manusia Menurut Kabupaten/Kota  
di Provinsi Nusa Tenggara Barat, 2020**  
*Human Development Index by Regency/Municipality in  
Nusa Tenggara Barat Province, 2020*

Sumber/Source: Badan Pusat Statistik Provinsi Nusa Tenggara Barat  
BPS-Statistics Of Nusa Tenggara Barat Province

**Tabel** 12.1 **Jumlah Penduduk Menurut Kabupaten/Kota di Provinsi Nusa Tenggara Barat (ribu), 2016–2020**  
**Table** 12.1 **Population by Regency/Municipality in Nusa Tenggara Barat Province (thousand), 2016–2020**

<b>Kabupaten/Kota Regency/Municipality</b>	<b>2016<sup>1</sup></b>	<b>2017<sup>1</sup></b>	<b>2018<sup>1</sup></b>	<b>2019<sup>1</sup></b>	<b>2020<sup>2</sup></b>
(1)	(2)	(3)	(4)	(5)	(6)
Lombok Barat	654.892	675.222	685.161	694.985	721.481
Lombok Tengah	912.879	930.797	939.409	947.488	1.034.859
Lombok Timur	1.164.018	1.183.204	1.192.110	1.200.612	1.325.240
Sumbawa	441.102	449.680	453.797	457.671	509.753
Dompu	238.386	245.387	248.879	252.288	236.665
Bima	468.682	478.967	483.901	488.577	514.105
Sumbawa Barat	133.391	140.890	144.707	148.606	145.798
Lombok Utara	212.265	216.515	218.533	220.412	247.400
Kota Mataram	450.226	468.509	477.476	486.715	429.651
Kota Bima	159.736	166.407	169.714	173.031	155.140
<b>Nusa Tenggara Barat</b>	<b>4.896.162</b>	<b>4.955.578</b>	<b>5.013.687</b>	<b>5.070.385</b>	<b>5.320.092</b>

Sumber/Source: <sup>1</sup> BPS, Proyeksi Penduduk Indonesia 2010–2035/BPS-Statistics Indonesia, Indonesia Population Projection 2010–2035  
<sup>2</sup> BPS, Sensus Penduduk (SP) 2020/BPS-Statistics Indonesia, 2020 Population Census

**Tabel**  
**Table** 12.2**Laju Pertumbuhan Produk Domestik Regional Bruto Atas Dasar Harga Konstan 2010 Menurut Kabupaten/Kota di Provinsi Nusa Tenggara Barat (persen), 2016–2020**  
**Rate of Growth of Gross Regional Domestic Products at Constant 2010 Prices by Regency/Municipality in Nusa Tenggara Barat Province (percent), 2016–2020**

<b>Kabupaten/Kota</b> <b>Regency/Municipality</b>	<b>2016</b>	<b>2017</b>	<b>2018</b>	<b>2019</b>	<b>2020</b>
(1)	(2)	(3)	(4)	(5)	(6)
Lombok Barat	5,70	6,54	0,57	3,84	-7,08
Lombok Tengah	5,65	6,43	3,14	4,06	-6,68
Lombok Timur	5,23	6,25	3,40	4,70	-3,10
Sumbawa	5,42	6,86	4,16	4,86	-4,13
Dompu	5,19	6,75	4,38	4,45	-3,21
Bima	5,30	6,27	4,04	4,26	-3,49
Sumbawa Barat	7,02	-19,41	-34,57	-1,17	28,78
Lombok Utara	5,22	6,14	-0,87	5,88	-7,44
Kota Mataram	8,01	8,07	4,95	5,58	-5,50
Kota Bima	5,79	6,65	4,70	5,15	-4,95
<b>Nusa Tenggara Barat</b>	<b>5,81</b>	<b>0,09</b>	<b>-4,50</b>	<b>3,90</b>	<b>-0,64</b>

Sumber/Source: Badan Pusat Statistik Provinsi Nusa Tenggara Barat/BPS-Statistics Of Nusa Tenggara Barat Province

**Tabel**  
**Table** 12.3

**Jumlah Penduduk Miskin Menurut Kabupaten/Kota di  
Provinsi Nusa Tenggara Barat (Jiwa), 2016–2020**  
**Number of Poor Population by Regency/Municipality in  
Nusa Tenggara Barat Province (People), 2016–2020**

<b>Kabupaten/Kota Regency/Municipality</b>	<b>2016</b>	<b>2017</b>	<b>2018</b>	<b>2019</b>	<b>2020</b>
(1)	(2)	(3)	(4)	(5)	(6)
Lombok Barat	110,85	110,69	103,77	105,04	100,25
Lombok Tengah	145,37	142,14	130,00	128,82	128,10
Lombok Timur	216,18	215,81	196,87	193,56	183,84
Sumbawa	71,66	68,69	63,77	63,49	62,88
Dompu	34,31	32,85	30,74	30,81	30,97
Bima	72,36	72,14	71,65	71,95	71,32
Sumbawa Barat	22,47	22,33	20,36	20,45	20,20
Lombok Utara	71,02	69,24	62,86	63,84	59,86
Kota Mataram	44,81	44,53	42,60	43,19	41,80
Kota Bima	15,42	15,36	14,84	14,80	14,66
<b>Nusa Tenggara Barat</b>	<b>804,44</b>	<b>793,78</b>	<b>737,46</b>	<b>735,96</b>	<b>713,89</b>

Sumber/Source: Badan Pusat Statistik Provinsi Nusa Tenggara Barat/BPS-Statistics Of Nusa Tenggara Barat Province

**Tabel**  
**Table** 12.4**Indeks Pembangunan Manusia Menurut Kabupaten/Kota  
di Provinsi Nusa Tenggara Barat, 2016–2020**  
*Human Development Index by Regency/Municipality in  
Nusa Tenggara Barat Province, 2016–2020*

Kabupaten/Kota Regency/Municipality	2016	2017	2018	2019	2020
(1)	(2)	(3)	(4)	(5)	(6)
Lombok Barat	65,55	66,37	67,18	68,03	68,20
Lombok Tengah	63,22	64,36	65,36	66,36	66,43
Lombok Timur	63,70	64,37	65,35	66,23	66,30
Sumbawa	64,89	65,84	66,77	67,60	67,61
Dompu	65,48	66,33	66,97	67,83	67,84
Bima	64,15	65,01	65,62	66,37	66,30
Sumbawa Barat	69,26	70,08	70,71	71,52	71,63
Lombok Utara	62,24	63,04	63,83	64,49	64,42
Kota Mataram	77,20	77,84	78,43	79,10	78,91
Kota Bima	73,67	74,36	75,04	75,80	75,81
<b>Nusa Tenggara Barat</b>	<b>65,81</b>	<b>66,58</b>	<b>67,30</b>	<b>68,14</b>	<b>68,25</b>

Sumber/Source: Badan Pusat Statistik Provinsi Nusa Tenggara Barat/BPS-Statistics Of Nusa Tenggara Barat Province





# DATA

## MENCERDASKAN BANGSA

Enlighten The Nation



**BADAN PUSAT STATISTIK KABUPATEN SUMBAWA BARAT**  
**BPS - STATISTICS OF SUMBAWA BARAT REGENCY**

Jalan Pendidikan No 269 - Kelurahan Telaga Bertong, Taliwang, Sumbawa Barat 84455  
Telp/Faks (0372) 81812/81813 Homepage : <https://sumbawabaratkab.bps.go.id>  
Email : [bps5207@bps.go.id](mailto:bps5207@bps.go.id)

ISSN 2715-6532



9 772715 653000 >