

KABUPATEN LOMBOK TIMUR DALAM ANGKA

*LOMBOK TIMUR REGENCY
IN FIGURES*

2021



KABUPATEN LOMBOK TIMUR DALAM ANGKA

*LOMBOK TIMUR REGENCY
IN FIGURES*

2021



KABUPATEN LOMBOK TIMUR DALAM ANGKA
Lombok Timur Regency in Figures
2021

ISSN: 0215-6059

No. Publikasi/*Publication Number*: 52030.2102

Katalog /*Catalog*: 1102001.5203

Ukuran Buku/*Book Size*: 14,8 cm x 21 cm

Jumlah Halaman/*Number of Pages* : xlv + 386 hal/*pages*

Naskah/*Manuscript*:

BPS Kabupaten Lombok Timur

BPS-Statistics of Lombok Timur Regency

Penyunting/*Editor*:

BPS Kabupaten Lombok Timur

BPS-Statistics of Lombok Timur Regency

Gambar Kover/*Cover Design*:

BPS Kabupaten Lombok Timur

BPS-Statistics of Lombok Timur Regency

Ilustrasi Kover/*Cover Illustration*:

Ilustrasi Pemandangan Gunung Barujari dan Danau Segara Anak

Landscape Illustration of Mount Barujari and Lake Segara Anak

Diterbitkan oleh/*Published by*:

©BPS Kabupaten Lombok Timur

BPS-Statistics of Lombok Timur Regency

Dicetak oleh/*Printed by*:

CV. Maharani

Dilarang mengumumkan, mendistribusikan, mengomunikasikan, dan/atau menggandakan sebagian atau seluruh isi buku ini untuk tujuan komersil tanpa izin tertulis dari Badan Pusat Statistik.

Prohibited to announce, distribute, communicate, and/or copy part or all of this book for commercial purpose without permission from BPS-Statistics Indonesia.

KABUPATEN LOMBOK TIMUR DALAM ANGKA

Lombok Timur Regency in Figures

2021

Anggota Tim Penyusun/ *Drafting Team Members* :

Pengarah / <i>Director</i>	: Ir. Lalu Putradi
Penanggung Jawab Teknis/ <i>Technical person in Charge</i>	: Lalu Kherli Kusnendar, SST
Penulis / <i>Writer</i>	: Ni Putu Natih Ayu Widianari, SST
Pengolah Data / <i>Data Processor</i>	: Ni Putu Natih Ayu Widianari, SST
Pengumpul Data / <i>Data Collector</i>	: Muhammad Jupri Sardi, SST Sri Yuliana, SST., M.E.K.K. Ir. Nurul Hayati Desi Marliannisa, SST Eni Handayani, SST Muhammad Khaikal Ahsani, SST Muhamad Antun Hiriadi, SH Yuni Handayani, SST Ade Nelvia, S.Si Hary Pristiyantoro, S.Si Nur Baniati, S.Si Surdini, A.Md
Editor / <i>Editor</i>	: Lalu Kherli Kusnendar, SST
Halaman Depan / <i>Cover</i>	: Ni Putu Natih Ayu Widianari, SST
Infografis/ <i>Infographic</i>	: Ni Putu Natih Ayu Widianari, SST

PETA WILAYAH KABUPATEN LOMBOK TIMUR
MAP OF LOMBOK TIMUR



KEPALA BPS KABUPATEN LOMBOK TIMUR
CHIEF STATISTICIAN OF LOMBOK TIMUR REGENCY



LALU PUTRADI



KATA PENGANTAR

Kabupaten Lombok Timur dalam Angka 2021 merupakan publikasi tahunan yang diterbitkan oleh BPS Kabupaten Lombok Timur. Disadari bahwa publikasi ini belum sepenuhnya memenuhi harapan pihak pemakai data khususnya para perencana, namun diharapkan dapat membantu melengkapi penyusunan rencana pembangunan di Kabupaten Lombok Timur.

Publikasi ini dapat terwujud berkat kerja sama dan bantuan dari berbagai pihak baik instansi pemerintah maupun swasta. Kepada semua pihak yang telah memberikan bantuan disampaikan penghargaan dan terima kasih yang sebesar-besarnya.

Publikasi ini telah disiapkan dengan sebaik-baiknya. Namun, disadari masih ada kekurangan dan kesalahan yang terjadi. Untuk perbaikan publikasi ini, tanggapan dan saran yang bersifat konstruktif dari para pemakai sangat diharapkan.

Selong, Februari 2021
Kepala BPS
Kabupaten Lombok Timur

Ir. Lalu Putradi



PREFACE

Lombok Timur Regency in Figures 2021 is a yearly publication that published by Statistics of Lombok Timur Regency. It is recognized that this publication do not fully meet the expectations of the users of the data, especially the planners. however, this publication is expected to help complete the preparation of development plans in Lombok Timur Regency.

This publication can be realized due to the cooperation and assistance from various parties, both government and private agencies. To all those who have provided assistance appreciation and thanks.

Although this publication has been prepared as well as possible, but realize there are still shortcomings and mistakes. For the improvement of this publication, feedback and constructive suggestions from users is expected.

*Selong , February 2021
Chief Statistician of
Lombok Timur Regency*

Ir. Lalu Putradi

DAFTAR ISI / CONTENTS

	Halaman Page
Kata Pengantar/ <i>Preface</i>	ix
Daftar Isi/ <i>Contents</i>	xi
Daftar Tabel/ <i>List of Tables</i>	xiii
Daftar Gambar/ <i>List of Figures</i>	xxxv
Penjelasan Umum/ <i>Explanatory Note</i>	xxxix
Daftar Singkatan/ <i>List of Abbreviations</i>	xli
Statistik Kunci/ <i>Key Statistics</i>	xliii
1. Geografi dan Iklim/ <i>Geography and Climate</i>	1
2. Pemerintahan/ <i>Government</i>	35
3. Penduduk dan Ketenagakerjaan/ <i>Population and Employment</i>	83
4. Sosial dan Kesejahteraan Rakyat/ <i>Social and Welfare</i>	105
5. Pertanian, Kehutanan, Peternakan, dan Perikanan/ <i>Agriculture, Forestry, Livestock, and Fishery</i>	191
6. Industri, Pertambangan, dan Energi/ <i>Industry, Mining, and Energy</i>	255
7. Pariwisata/ <i>Tourism</i>	269
8. Transportasi dan Komunikasi/ <i>Transportation and Communication</i>	283
9. Perbankan, Koperasi, dan Harga-harga/ <i>Banking, Cooperative, and Prices</i>	301
10. Pengeluaran Penduduk/ <i>Population Expenditure</i>	325
11. Perdagangan/ <i>Trade</i>	337
12. Sistem Neraca Regional/ <i>System of Regional Accounts</i>	347
13. Perbandingan Antar Kabupaten/Kota/ <i>Regency/Municipal Comparison</i>	373

DAFTAR TABEL/LIST OF TABLES

Halaman
Page

1.	GEOGRAFI DAN IKLIM/GEOGRAPHY AND CLIMATE	
1.1	KEADAAN GEOGRAFI	
	GEOGRAPHY CONDITION	
1.1.1	Luas Daerah dan Jumlah Pulau Menurut Kecamatan di Kabupaten Lombok Timur, 2020 <i>Total Area and Number of Islands by Subdistrict in Lombok Timur Regency, 2020</i>	11
1.1.2	Tinggi Wilayah dan Jarak ke Ibukota Kabupaten Menurut Kecamatan di Kabupaten Lombok Timur, 2020 <i>Altitude and Distance to the Capital of Regency by Subdistrict in Lombok Timur Regency, 2020</i>	13
1.1.3	Letak Geografis Kabupaten Lombok Timur <i>Geographical Location of Lombok Timur Regency</i>	14
1.1.4	Topografi Wilayah Kabupaten Lombok Timur, 2020 <i>Topography of Lombok Timur Regency, 2020</i>	15
1.1.5	Nama Pulau dan Posisi Geografis di Kabupaten Lombok Timur Tahun, 2020..... <i>Islands and Geographical Location in Lombok Timur Regency, 2020</i>	16
1.1.6	Luas Lahan (ha) Menurut Kecamatan dan Jenis Lahan di Kabupaten Lombok Timur, 2020 <i>Total Area (ha) by Subdistrict and Land Type in Lombok Timur Regency, 2020</i>	18
1.1.7	Luas Lahan (ha) Berdasarkan Jenis Lahan di Kabupaten Lombok Timur, 2020 <i>Total Area (ha) by Land Type in Lombok Timur Regency, 2020</i>	19
1.1.8	Luas Lahan Sawah (ha) Menurut Jenis Penanaman dan Kecamatan di Kabupaten Lombok Timur, 2020 <i>Wetland Area (ha) by Plant Type and Subdistrict in Lombok Timur Regency, 2020</i>	20

1.1.9	Luas Lahan Bukan Sawah (ha) Menurut Jenis Lahan dan Kecamatan di Kabupaten Lombok Timur, 2020 <i>Dryland Area by Land Type and Subdistrict in Lombok Timur Regency, 2020</i>	22
1.2	KEADAAN IKLIM CLIMATE CONDITION	
1.2.1	Pengamatan Unsur Iklim Menurut Bulan di Stasiun Meteorologi Zainuddin Abdul Madjid, 2020 <i>Observation of Climate Elements By Months at Zainuddin Abdul Madjid Meteorological Station, 2020</i>	25
1.2.2	Jumlah Curah Hujan Menurut Bulan dan Kecamatan di Kabupaten Lombok Timur, 2020 (mm) <i>Number of Precipitations by Month and Subdistrict in Lombok Timur Regency, 2020 (mm)</i>	28
1.2.3	Banyaknya Hari Hujan Menurut Bulan dan Kecamatan di Kabupaten Lombok Timur, 2020 (hari)..... <i>Number of Rainy Days by Month by Subdistrict in Lombok Timur Regency, 2020 (days)</i>	31
2.	PEMERINTAHAN/GOVERNMENT	
2.1	WILAYAH ADMINISTRATIF ADMINISTRATIVE AREA	
2.1.1	Jumlah Desa ¹ /Kelurahan Menurut Kecamatan di Kabupaten Lombok Timur, 2016–2020 <i>Number of Villages¹/Urban Villages by Subdistrict in Lombok Timur Regency, 2016–2020</i>	43
2.2	DEWAN PERWAKILAN RAKYAT DAERAH REGIONAL HOUSE OF REPRESENTATIVE	
2.2.1	Jumlah Anggota Dewan Perwakilan Rakyat Daerah Menurut Partai Politik dan Jenis Kelamin di Kabupaten Lombok Timur, 2020 <i>Number Regional House of Representative's Members by Political Parties and Sex in Lombok Timur Regency, 2020</i>	44
2.2.2	Jumlah Anggota Dewan Perwakilan Rakyat Daerah Menurut Partai Politik dan Tingkat Pendidikan di Kabupaten Lombok Timur, 2020 <i>Number of Regional House of Representative's Members by Political Parties and Educational Level in Lombok Timur Regency, 2020</i>	45

2.2.3	Jumlah Anggota Dewan Perwakilan Rakyat Daerah Menurut Partai Politik dan Status Pernah menjabat Sebelumnya di Kabupaten Lombok Timur, 2020 <i>Number of Regional House of Representative's Members by Political Parties and Incumbent Status in Lombok Timur Regency, 2020</i>	46
2.3 SUMBER DAYA MANUSIA		
HUMAN RESOURCES		
2.3.1	Jumlah Pegawai Negeri Sipil Menurut Jabatan dan Jenis Kelamin di Kabupaten Lombok Timur, Desember 2019 dan Desember 2020 <i>Number of Civil Servants by Occupation and Sex in Lombok Timur Regency, December 2019 and December 2020</i>	47
2.3.2	Jumlah Pegawai Negeri Sipil Menurut Tingkat Pendidikan dan Jenis Kelamin di Kabupaten Lombok Timur Desember 2019 dan Desember 2020 <i>Number of Civil Servants by Educational Level and Sex in Lombok Timur Regency, December 2019 and December 2020</i>	49
2.3.3	Jumlah Pegawai Negeri Sipil Menurut Tingkat Kepangkatan dan Jenis Kelamin di Kabupaten Lombok Timur, Desember 2019 dan Desember 2020 <i>Number of Civil Servants by Hierarchy and Sex in Lombok Timur Regency, December 2019 and December 2020</i>	51
2.3.4	Jumlah Pegawai Negeri Sipil Menurut Dinas/Instansi Pemerintah dan Golongan di Kabupaten Lombok Timur, 2020 <i>Number of Civil Servants by Institution and Range in Lombok Timur Regency, 2020</i>	53
2.3.5	Jumlah Pegawai Negeri Sipil Menurut Kelompok Umur dan Jenis Kelamin di Kabupaten Lombok Timur, 2020 <i>Number Civil Servants by Age Group and Sex in Lombok Timur Regency, 2020</i>	56
2.3.6	Jumlah Pegawai pada Instansi Vertikal Menurut Instansi, Jenis Kelamin dan Golongan di Kabupaten Lombok Timur, 2020 <i>Number of Employees in Vertical Institutions by Institution Sex, and Range in Lombok Timur Regency, 2020</i>	57

2.3.7	Jumlah Pegawai pada Instansi Vertikal Menurut Instansi, Jenis Kelamin dan Eselon di Kabupaten Lombok Timur, 2020 <i>Number of Employees in Vertical Institutions by Institution, Sex and Echelon in Lombok Timur Regency, 2020</i>	60
2.3.8	Jumlah Pegawai pada Instansi Vertikal Menurut Instansi, Jenis Kelamin dan Tingkat Pendidikan di Kabupaten Lombok Timur , 2020 <i>Number of Employees in Vertical Institutions by Institution, Sex and Educational Level in Lombok Timur Regency, 2020</i>	63
2.3.9	Jumlah Pegawai pada Instansi Vertikal Menurut Instansi, Jenis Kelamin dan Jenis Jabatan di Kabupaten Lombok Timur, 2020 <i>Number of Employees in Vertical Institutions by Institution, Sex, and Occupation in Lombok Timur Regency, 2020</i>	67
2.3.10	Jumlah Kepala Desa Menurut Kecamatan dan Jenis Kelamin di Kabupaten Lombok Timur, 2020 <i>Number of Village Chiefs by Subdistrict and Sex in Lombok Timur Regency, 2020</i>	68
2.3.11	Jumlah Anggota BPD Menurut Kecamatan dan Jenis Kelamin di Kabupaten Lombok Timur, 2020 <i>Number of BPD's Member by Subdistrict and Sex in Lombok Timur Regency, 2020</i>	69
2.3.12	Jumlah Kepala Desa Menurut Kecamatan dan Pendidikan Tertinggi yang Ditamatkan di Kabupaten Lombok Timur, 2020 <i>Number of Village Chiefs by Subdistrict and Educational Attainment in Lombok Timur Regency, 2020</i>	70
2.3.13	Jumlah Staf Desa/Kelurahan Menurut Kecamatan dan Jenis Kelamin di Kabupaten Lombok Timur, 2020 <i>Number of Village/Urban Village Office Staffs by Subdistrict and Sex in Lombok Timur Regency, 2020</i>	72
2.3.14	Jumlah Sekretaris Desa Menurut Kecamatan dan Jenis Kelamin di Kabupaten Lombok Timur, 2020 <i>Number of Village Secretaries by Subdistrict and Sex in Lombok Timur Regency, 2020</i>	74

2.4 KEUANGAN PEMERINTAH

GOVERNMENT FINANCE

2.4.1	Realisasi Pendapatan Pemerintah Kabupaten Lombok Timur Menurut Jenis Pendapatan (juta rupiah), 2017–2020 <i>Actual Government of Lombok Timur Regency Revenues by Kind of Revenues (million rupiahs), 2017–2020.....</i>	75
-------	---	----

2.4.2	Realisasi Belanja Pemerintah Kabupaten Lombok Timur Menurut Jenis Belanja (juta rupiah), 2017–2020 <i>Actual Government of Lombok Timur Regency Expenditures by Kind of Expenditures (million rupiahs), 2017–2020</i>	77
-------	--	----

2.5 PELAYANAN MASYARAKAT

COMMUNITY SERVICE

2.5.1	Perkara yang Diterima Menurut Jenisnya pada Pengadilan Agama Selong, 2016–2020 <i>Cases Received by Kind of Case at Selong Religious Court, 2016–2020 .</i>	79
-------	--	----

2.5.2	Perkara yang Diputus Menurut Jenisnya pada Pengadilan Agama Selong, 2016–2020 <i>Cases Solved by Kind of Case at Selong Religious Court, 2016–2020</i>	81
-------	---	----

**3. PENDUDUK DAN KETENAGAKERJAAN/
POPULATION AND EMPLOYMENT**

**3.1 PENDUDUK
POPULATION**

3.1.1	Penduduk, Laju Pertumbuhan Penduduk, Distribusi Persentase Penduduk, Kepadatan Penduduk, dan Rasio Jenis Kelamin Penduduk Menurut Kecamatan di Kabupaten Lombok Timur, 2020 <i>Population, Population Growth Rate, Percentage Distribution of Population, Population Density, and Population Sex Ratio by Subdistrict in Lombok Timur Regency, 2020.....</i>	95
-------	---	----

3.1.2	Jumlah Penduduk Menurut Kelompok Umur dan Jenis Kelamin di Kabupaten Lombok Timur (jiwa), 2020 <i>Population by Age Groups and Sex in Lombok Timur Regency (people), 2020.....</i>	98
-------	---	----

3.1.3	Jumlah Penduduk Menurut Kecamatan dan Jenis Kelamin di Kabupaten Lombok Timur (jiwa), 2020 <i>Population by Subdistrict and Sex in Lombok Timur Regency (people), 2020</i>	99
3.1.4	Jumlah Penduduk Menurut Kelompok Umur Generasi di Kabupaten Lombok Timur (jiwa), 2020 <i>Population by Generational Cohorts in Lombok Timur Regency (people), 2020</i>	100
3.2	KETENAGAKERJAAN EMPLOYMENT	
3.2.1	Jumlah Penduduk Berumur 15 Tahun ke Atas Menurut Jenis Kegiatan Selama Seminggu yang Lalu dan Jenis Kelamin di Kabupaten Lombok Timur, 2020 <i>Population 15 Years of Age and Over by Type of Activity During The Previous Week and Sex in Lombok Timur Regency, 2020</i>	101
3.2.2	Penduduk Berumur 15 Tahun ke Atas Menurut Pendidikan Tertinggi yang Ditamatkan dan Jenis Kegiatan Selama Seminggu yang Lalu di Kabupaten Lombok Timur, 2020 <i>Population 15 Years of Age and Over by Educational Attainment and Type of Activity During the Previous Week in Lombok Timur Regency, 2020</i>	102
3.2.3	Penduduk Berumur 15 Tahun Ke Atas yang Bekerja Selama Seminggu yang Lalu Menurut Status Pekerjaan Utama dan Jenis Kelamin di Kabupaten Lombok Timur, 2020 <i>Population 15 Years of Age and Over who Worked During The Previous Week by Main Employment Status and Sex in Lombok Timur Regency, 2020</i>	104

4. SOSIAL DAN KESEJAHTERAAN RAKYAT/SOCIAL AND WELFARE

4.1 PENDIDIKAN

EDUCATION

- 4.1.1 Jumlah Sekolah, Guru, dan Murid Taman Kanak-Kanak (TK) di Bawah Kementerian Pendidikan dan Kebudayaan Menurut Kecamatan di Kabupaten Lombok Timur, 2019/2020 dan 2020/2021
Number of Schools, Teachers, and Pupils in Kindergarten Under The Ministry of Education and Culture by Subdistrict in Lombok Timur Regency, 2019/2020 and 2020/2021 115
- 4.1.2 Jumlah Sekolah, Guru, dan Murid Raudatul Athfal (RA) di Bawah Kementerian Agama Menurut Kecamatan di Kabupaten Lombok Timur, 2019/2020 dan 2020/2021
Number of Schools, Teachers, and Pupils in Raudatul Athfal (RA) Under The Ministry of Religious Affairs by Subdistrict in Lombok Timur Regency 2019/2020 dan 2020/2021 118
- 4.1.3 Jumlah Sekolah, Guru, dan Murid Sekolah Dasar (SD) di Bawah Kementerian Pendidikan dan Kebudayaan Menurut Kecamatan di Kabupaten Lombok Timur, 2019/2020 dan 2020/2021
Number of Schools, Teachers, and Pupils in Primary Schools Under The Ministry of Education and Culture by Subdistrict in Lombok Timur Regency, 2019/2020 dan 2020/2021 119
- 4.1.4 Jumlah Sekolah, Guru, dan Murid Madrasah Ibtidaiyah (MI) di Bawah Kementerian Agama Menurut Kecamatan Menurut Kecamatan di Kabupaten Lombok Timur, 2019/2020 dan 2020/2021
Number of Schools, Teachers, and Pupils in Madrasah Ibtidaiyah (MI) Under The Ministry of Religious Affairs by Subdistrict in Lombok Timur Regency, 2019/2020 and 2020/2021 122
- 4.1.5 Jumlah Sekolah, Guru, dan Murid Sekolah Menengah Pertama (SMP) di Bawah Kementerian Pendidikan dan Kebudayaan Menurut Kecamatan di Kabupaten Lombok Timur, 2019/2020 dan 2020/2021
Number of Schools, Teachers, and Pupils in Lower Secondary High Schools Under The Ministry of Education and Culture by Subdistrict in Lombok Timur Regency, 2019/2020 dan 2020/2021 125

4.1.6	Jumlah Sekolah, Guru, dan Murid Madrasah Tsanawiyah (MTs) di Bawah Kementerian Agama Menurut Kecamatan di Kabupaten Lombok Timur, 2019/2020 dan 2020/2021 <i>Number of Schools, Teachers, and Pupils in Madrasah Tsanawiyah (MTs) Under The Ministry of Religious Affairs by Subdistrict in Lombok Timur Regency, 2019/2020 and 2020/2021</i>	128
4.1.7	Jumlah Sekolah, Guru, dan Murid Sekolah Menengah Atas (SMA) di Bawah Kementerian Pendidikan dan Kebudayaan Menurut Kecamatan di Kabupaten Lombok Timur, 2019/2020 dan 2020/2021 <i>Number of Schools, Teachers, and Pupils in Upper Secondary High Schools Under The Ministry of Education and Culture by Subdistrict in Lombok Timur Regency, 2019/2020 dan 2020/2021</i>	131
4.1.8	Jumlah Sekolah, Guru, dan Murid Sekolah Menengah Kejuruan (SMK) di Bawah Kementerian Pendidikan dan Kebudayaan Menurut Kecamatan di Kabupaten Lombok Timur, 2019/2020 dan 2020/2021 <i>Number of Schools, Teachers, and Pupils in Vocational High Schools Under The Ministry of Education and Culture by Subdistrict in Lombok Timur Regency, 2019/2020 dan 2020/2021</i>	134
4.1.9	Jumlah Sekolah, Guru, dan Murid Madrasah Aliyah (MA) di Bawah Kementerian Agama Menurut Kecamatan di Kabupaten Lombok Timur, 2019/2020 dan 2020/2021 <i>Number of Schools, Teachers, and Pupils in Madrasah Aliyah (MA) Under the Ministry of Religious Affairs by Subdistrict in Lombok Timur Regency, 2019/2020 dan 2020/2021</i>	137
4.1.10	Jumlah Desa ¹ /Kelurahan yang Memiliki Fasilitas Sekolah Menurut Kecamatan dan Tingkat Pendidikan di Kabupaten Lombok Timur, 2018– 2020 <i>Number of Villages¹/Urban Villages with Educational Facilities by Subdistrict and Educational Level in Lombok Timur Regency, 2018– 2020</i>	140
4.1.11	Angka Partisipasi Murni (APM) dan Angka Partisipasi Kasar (APK) Menurut Jenjang Pendidikan di Kabupaten Lombok Timur, 2019 dan 2020 <i>Net Participation Rates and Gross Participation Rates by Educational Level in Lombok Timur Regency, 2019 and 2020</i>	145

4.1.12	Persentase Penduduk Berumur 15 Tahun ke Atas yang Melek Huruf Menurut Kelompok Umur di Kabupaten Lombok Timur, 2019 dan 2020 <i>Percentage of Literate Person Aged 15 Years and Over by Age Group in Lombok Timur Regency, 2019 and 2020</i>	146
4.2	KESEHATAN	
	HEALTH	
4.2.1	Jumlah Desa ¹ /Kelurahan Yang Memiliki Sarana Kesehatan Menurut Kecamatan di Kabupaten Lombok Timur, 2018–2020 <i>Number of Villages¹/Urban Villages with Health Facilities by Subdistrict in Lombok Timur Regency, 2018-2020</i>	147
4.2.2	Jumlah Tenaga Kesehatan Menurut Kecamatan di Kabupaten Lombok Timur, 2020 <i>Number of Health Human Resources by Subdistrict in Lombok Timur Regency, 2020</i>	153
4.2.3	Jumlah Rumah Sakit Umum, Rumah Sakit Khusus, Puskesmas, Klinik Pratama, dan Posyandu Menurut Kecamatan di Kabupaten Lombok Timur, 2019 dan 2020 <i>Number of General Hospital, Specialized Hospital, Public Health Center, Primary Clinic, and Integrated Health Post by Subdistrict in Lombok Timur Regency, 2019 and 2020</i>	155
4.2.4	Banyaknya Fasilitas Kesehatan di Kabupaten Lombok Timur, 2015-2020 <i>Number of Health Facilities in Lombok Timur Regency, 2015-2020</i>	158
4.2.5	Banyaknya Dokter Spesialis, Dokter Umum dan Dokter Gigi Menurut Sarana Pelayanan Kesehatan di Kabupaten Lombok Timur, 2020 <i>Number of Specialist Doctors, General Practitioners and Dentists by Health Facilities in Lombok Timur Regency, 2020</i>	159
4.2.6	Jumlah Kasus 10 Penyakit Terbanyak di Kabupaten Lombok Timur, 2019 <i>Number of 10 Most Common Diseases in Lombok Timur Regency, 2019</i>	160

4.2.7	Jumlah Kasus 10 Penyakit Terbanyak di Kabupaten Lombok Timur 2020 <i>Number of 10 Most Common Diseases in Lombok Timur Regency 2020</i>	161
4.2.8	Banyaknya Bayi Berat Badan Lahir Rendah (BBLR), BBLR Dirujuk dan Bergizi Buruk di Kabupaten Lombok Timur, 2012 - 2020 <i>Number of Infants with Low Birth Weight (LBW), LBW Infant Referrals and Malnutrition in Lombok Timur Regency, 2012 - 2020</i>	162
4.2.9	Jumlah Ibu Hamil Melakukan Kunjungan K1 dan K4, Menderita Kekurangan Energi Kronis (KEK), dan Mendapat Tablet Zat Besi (Fe) di Kabupaten Lombok Timur, 2012 - 2020 <i>Number of Pregnant Women doing K1 and K4 Visit, Suffering Chronic Energy Deficiency (CED), and got Fe Tablet in Lombok Timur Regency, 2012 - 2020</i>	163
4.2.10	Jumlah Kasus HIV/AIDS, IMS, DBD, Diare, TB, dan Malaria Menurut Kecamatan di Kabupaten Lombok Timur 2020 <i>Number of HIV / AIDS, STD, DHF, Diarrhea, TB, and Malaria Cases by Subdistrict in Lombok Timur Regency 2020</i>	165
4.2.11	Banyaknya Kematian Ibu di Kabupaten Lombok Timur, 2012 - 2020 <i>Number of Maternal Mortality in Lombok Timur Regency, 2012 - 2020</i>	167
4.2.12	Jumlah Kelahiran dan Kematian Bayi yang Dilaporkan di Kabupaten Lombok Timur, 2012 - 2020 <i>Number of Births and Infant Deaths Reported in Lombok Timur Regency, 2012 - 2020</i>	168
4.2.13	Jumlah Sarana Kebersihan di Kabupaten Lombok Timur, 2020 <i>Number of Sanitary Facilities in Lombok Timur Regency, 2020</i>	169
4.2.14	Jumlah Timbunan Sampah (Ton) Menurut Kecamatan di Kabupaten Lombok Timur, 2020 <i>Number of Garbage Dumps (Ton) by Subdistrict in Lombok Timur Regency, 2020</i>	170

4.2.15	Jumlah Sarana Pembuangan Sampah Menurut Kecamatan di Kabupaten Lombok Timur, 2020 <i>Number of Waste Disposal Facilities by Subdistrict in Lombok Timur Regency, 2020</i>	171
4.2.16	Jumlah Sampah (meter kubik) Masuk ke TPA Ijobalit, 2017-2020 <i>Number of Garbages (meter cubic) Entering Ijobalit Landfill, 2017-2020</i>	172
4.2.17	Jumlah dan Persentase Rumah Tangga Menurut Penggunaan Fasilitas Buang Air Besar di Kabupaten Lombok Timur, 2020 <i>Number and Percentage of Household by Type of Toilet Facility Used in Lombok Timur Regency, 2020</i>	173
4.2.18	Jumlah dan Persentase Rumah Tangga Menurut Jenis Kloset yang Digunakan di Kabupaten Lombok Timur, 2020 <i>Number and Percentage of Household by Type of Toilet Used in Lombok Timur Regency, 2020</i>	174
4.3	AGAMA DAN SOSIAL LAINNYA RELIGION AND OTHER SOCIAL AFFAIRS	
4.3.1	Jumlah Penduduk Menurut Kecamatan dan Agama yang Dianut di Kabupaten Lombok Timur, 2020 <i>Population by Subdistrict and Religion in Lombok Timur Regency, 2020</i>	175
4.3.2	Jumlah Tempat Peribadatan Menurut Kecamatan di Kabupaten Lombok Timur, 2020 <i>Number of Places of Worship by Subdistrict in Lombok Timur Regency, 2020</i>	176
4.3.3	Jumlah Desa ¹ /Kelurahan yang Mengalami Bencana Alam ² Menurut Kecamatan di Kabupaten Lombok Timur, 2018–2020 <i>Number of Villages¹/Kelurahan that Had Natural Disaster² by Subdistrict in Lombok Timur Regency, 2018–2020</i>	177
4.3.4	Banyaknya Kecelakaan Lalu Lintas dan Korban di Kabupaten Lombok Timur, 2011–2020 <i>Number of Traffic Accidents and Victims in Lombok Timur Regency, 2011–2020</i>	180

4.3.5	Jumlah Perceraian Berdasarkan Faktor Penyebabnya di Kabupaten Lombok Timur, 2020 <i>Number of Divorces by Causal Factor in Lombok Timur Regency, 2020</i>	181
4.3.6	Jumlah Perceraian Menurut Bulan dan Faktor Penyebabnya di Kabupaten Lombok Timur, 2020 <i>Number of Divorces by Month and Causal Factor in Lombok Timur Regency, 2020</i>	182
4.3.7	Jumlah Penduduk Lanjut Usia yang Menerima Bantuan Menurut Kecamatan di Kabupaten Lombok Timur, 2020 <i>Number of Elderly Residents Receiving Social Funds by Subdistrict in Lombok Timur Regency, 2020</i>	186
4.3.8	Jumlah Potensi dan Sumber Kesejahteraan Sosial (PSKS) Menurut Jenisnya di Kabupaten Lombok Timur, 2020 <i>Number Potential and Source of Social Welfare (PSKS) by Type of PSKS in Lombok Timur Regency, 2020</i>	187
4.3.9	Jumlah Lembaga Kesejahteraan Sosial Menurut Kecamatan di Kabupaten Lombok Timur, 2020 <i>Number of Social Welfare Institutions by Subdistrict in Lombok Timur Regency, 2020</i>	188
4.4	KEMISKINAN	
	POVERTY	
4.4.1	Garis Kemiskinan, Jumlah, dan Persentase Penduduk Miskin di Kabupaten Lombok Timur, 2013–2020 <i>Poverty Line, Total, and Percentage of Poor People in Lombok Timur Regency, 2013–2020</i>	89
4.4.2	Indeks Kedalaman Kemiskinan dan Indeks Keparahan Kemiskinan di Kabupaten Lombok Timur, 2013–2020 <i>Poverty Gap Index and Poverty Severity Index in Lombok Timur Regency, 2013–2020</i>	190

5.	PERTANIAN, KEHUTANAN, PETERNAKAN, DAN PERIKANAN/ AGRICULTURE, FORESTRY, LIVESTOCK, AND FISHERY	
5.1	HORTIKULTURA HORTICULTURE	
5.1.1	Luas Panen Tanaman Sayuran Menurut Kecamatan dan Jenis Tanaman di Kabupaten Lombok Timur (ha), 2019 dan 2020 <i>Harvested Area of Vegetables by Subdistrict and Kind of Plant in Lombok Timur Regency (ha), 2019 and 2020</i>	201
5.1.2	Produksi Tanaman Sayuran Menurut Kecamatan dan Jenis Tanaman di Kabupaten Lombok Timur (kuintal), 2019 dan 2020 <i>Production of Vegetables by Subdistrict and Kind of Plant in Lombok Timur Regency (quintal), 2019 and 2020</i>	205
5.1.3	Luas Panen Tanaman Sayuran dan Buah-buahan Semusim Menurut Jenis Tanaman di Kabupaten Lombok Timur (ha), 2017–2020 <i>Harvested Area of Seasonal Vegetables and Fruits by Kind of Plant in Lombok Timur Regency (ha), 2017–2020</i>	209
5.1.4	Produksi Tanaman Sayuran dan Buah-buahan Semusim Menurut Jenis Tanaman di Kabupaten Lombok Timur (kuintal), 2017–2020 <i>Production of Seasonal Vegetables and Fruits by Kind of Plant in Lombok Timur Regency (quintal), 2017–2020</i>	210
5.1.5	Luas Panen Tanaman Biofarmaka Menurut Kecamatan dan Jenis Tanaman di Kabupaten Lombok Timur (m ²), 2019 dan 2020 <i>Harvested Area of Medicinal Plants by Subdistrict and Kind of Plant in Lombok Timur Regency (m²), 2019 and 2020</i>	211
5.1.6	Produksi Tanaman Biofarmaka Menurut Kecamatan dan Jenis Tanaman di Kabupaten Lombok Timur (kg), 2019 and 2020 <i>Production of Medicinal Plants by Subdistrict and Kind of Plant in Lombok Timur Regency (kg), 2019 and 2020</i>	213
5.1.7	Luas Panen Tanaman Biofarmaka Menurut Jenis Tanaman di Kabupaten Lombok Timur (m ²), 2016–2019 <i>Harvested Area of Medicinal Plants by Kind of Plant in Lombok Timur Regency (m²), 2016–2019</i>	215

5.1.8	Produksi Tanaman Biofarmaka Menurut Jenis Tanaman di Kabupaten Lombok Timur (kg), 2016–2019 <i>Production of Medicinal Plants by Kind of Plant in Lombok Timur Regency (kg), 2016–2019</i>	216
5.1.9	Luas Panen Tanaman Hias Menurut Kecamatan dan Jenis Tanaman di Kabupaten Lombok Timur (m ²), 2019 and 2020 <i>Harvested Area of Ornamental Plants by Subdistrict and Kind of Plant in Lombok Timur Regency (m²), 2019 and 2020</i>	217
5.1.10	Produksi Tanaman Hias Menurut Kecamatan dan Jenis Tanaman di Kabupaten Lombok Timur (tangkai), 2019 and 2020 <i>Production of Ornamental Plants by Subdistrict and Kind of Plant in Lombok Timur Regency (stalks), 2019 and 2020</i>	219
5.1.11	Luas Panen Tanaman Hias Menurut Jenis Tanaman di Kabupaten Lombok Timur (m ²), 2017–2020 <i>Harvested Area of Ornamental Plants by Kind of Plant in Lombok Timur Regency (m²), 2017–2020</i>	221
5.1.12	Produksi Tanaman Hias Menurut Jenis Tanaman di Kabupaten Lombok Timur (tangkai), 2017–2020 <i>Production of Ornamental Plants by Kind of Plant in Lombok Timur Regency (stalks), 2017–2020</i>	222
5.1.13	Produksi Buah-buahan Menurut Kecamatan dan Jenis Tanaman di Kabupaten Lombok Timur (kuintal), 2019 and 2020 <i>Production of Fruits by Subdistrict and Kind of Plant in Lombok Timur Regency (kuintal), 2019 and 2020</i>	223
5.1.14	Produksi Buah–Buahan dan Sayuran Tahunan Menurut Jenis Tanaman (ton) di Kabupaten Lombok Timur, 2016–2019 <i>Production of Annual Fruits and Vegetables by Kind of Plant in Lombok Timur Regency (ton), 2016–2019</i>	227
5.2	PERKEBUNAN	
	ESTATE CROPS	
5.2.1	Luas Areal Tanaman Perkebunan Menurut Kecamatan dan Jenis Tanaman di Kabupaten Lombok Timur (ha), 2019 dan 2020 <i>Planted Area of Estate Crops by Subdistrict and Type of Crops in Lombok Timur Regency (ha), 2019 and 2020</i>	228

5.2.2	Produksi Perkebunan Menurut Kecamatan dan Jenis Tanaman di Kabupaten Lombok Timur (ton), 2019 dan 2020 <i>Production of Estate by Subdistrict and Type of Crops in Lombok Timur Regency (ton), 2019 and 2020</i>	232
5.3	TANAMAN PANGAN	
	FOOD CROPS	
5.3.1	Luas Panen Tanaman Pangan Menurut Kecamatan dan Jenis Tanaman di Kabupaten Lombok Timur (ha), 2019 dan 2020 <i>Harvested Area of Food Crops by Subdistrict and Kind of Plant in Lombok Timur Regency (ha), 2019 and 2020</i>	236
5.3.2	Produksi Tanaman Pangan Menurut Kecamatan dan Jenis Tanaman di Kabupaten Lombok Timur (ton), 2019 dan 2020 <i>Production of Food Crops by Subdistrict and Kind of Plant in Lombok Timur Regency (ton), 2019 and 2020</i>	241
5.3.3	Jumlah Kelompok Pertanian Menurut Kecamatan di Kabupaten Lombok Timur, 2020 <i>Number of Farm Groups by Subdistrict in Lombok Timur Regency, 2020</i>	246
5.4	PETERNAKAN	
	LIVESTOCK	
5.4.1	Populasi Ternak Menurut Kecamatan dan Jenis Ternak di Kabupaten Lombok Timur, 2019 dan 2020 <i>Livestock Population by Subdistrict and Kind of Livestock in Lombok Timur Regency, 2019 and 2020</i>	247
5.4.2	Populasi Unggas Menurut Kecamatan dan Jenis Unggas di Kabupaten Lombok Timur 2019 dan 2020 <i>Poultry Population by Subdistrict and Kind of Poultry in Lombok Timur Regency, 2019 and 20120</i>	250
5.5	PERIKANAN	
	FISHERY	
5.5.1	Produksi Perikanan Tangkap (ton) Menurut Kecamatan dan Subsektor di Kabupaten Lombok Timur, 2019 - 2020 <i>Production of Capture Fisheries (ton) by Subdistrict and Subsector in Lombok Timur Regency, 2019 - 2020</i>	253

5.5.2	Jumlah Perahu/Kapal Menurut Kecamatan dan Jenis Kapal di Kabupaten Lombok Timur, 2020 <i>Number of Fishing Boats by Subdistrict and Type of Boat in Lombok Timur Regency, 2020</i>	254
6.	INDUSTRI, PERTAMBANGAN, DAN ENERGI/ INDUSTRY, MINING, AND ENERGY	
6.1	Daya Terpasang, Produksi, dan Distribusi Listrik PT. PLN (Persero) pada Cabang/Ranting PLN Menurut Kecamatan di Kabupaten Lombok Timur 2019 <i>Installed Electricity Power, Production, and Distribution of Electricity by PT. PLN (Persero) at PLN Branch by Subdistrict in Lombok Timur Regency, 2019</i>	263
6.2	Jumlah Pelanggan Listrik Menurut Kecamatan di Kabupaten Lombok Timur, 2015–2019 <i>Number of Electricity Customers by Subdistrict in Lombok Timur Regency, 2015–2019</i>	264
6.3	Jumlah Pelanggan, Daya Terpasang, Produksi, dan Distribusi Listrik PT. PLN (Persero) Menurut Jenis Tarif Listrik di Kabupaten Lombok Timur, 2020 <i>The Number of Customers, Installed Electricity Power, Production, and Distribution of Electricity by PT. PLN (Persero) by Types of Electricity Rates in Lombok Timur Regency, 2020</i>	265
6.4	Jumlah Pelanggan dan Air yang Disalurkan Menurut Kecamatan di Kabupaten Lombok Timur, 2020 <i>Number of Customers and Distributed Water by Subdistrict in Lombok Timur Regency, 2020</i>	267
7.	PARIWISATA/TOURISM	
7.1	Jumlah Rumah Makan/Restoran Menurut Kecamatan di Kabupaten Lombok Timur, 2017–2020 <i>Number of Restaurants by Subdistrict in Lombok Timur Regency, 2017-2020</i>	279
7.2	Banyaknya Jasa Penyedia Makanan Menurut Kecamatan dan Jenisnya di Kabupaten Lombok Timur, 2020 <i>Number of Food Services by Subdistrict and Type of Restaurant in Lombok Timur Regency, 2020</i>	280

7.3	Banyaknya Akomodasi Perhotelan, Jumlah Kamar, dan Jumlah Tenaga Kerja Menurut Tipe Hotel di Kabupaten Lombok Timur, 2019-2020 <i>Number of Hotel Accommodation, Rooms, and Workers by Type of Hotel in Lombok Timur Regency, 2019-2020</i>	281
7.4	Jumlah Usaha dan Tenaga Kerja Kepariwisataaan Menurut Jenis Usaha di Kabupaten Lombok Timur, 2019-2020 <i>Number of Tourism Business and Tourism Workers by Type of Business in Lombok Timur Regency, 2019-2020</i>	282
8.	TRANSPORTASI DAN KOMUNIKASI/ TRANSPORTATION AND COMMUNICATION	
8.1	TRANSPORTASI TRANSPORTATION	
8.1.1	Panjang Jalan Menurut Tingkat Kewenangan Pemerintahan di Kabupaten Lombok Timur (km), 2018–2020 <i>Length of Roads by Level of Government Authority in Lombok Timur Regency (km), 2018–2020</i>	293
8.1.2	Panjang Jalan Menurut Jenis Permukaan Jalan di Kabupaten Lombok Timur (km), 2018–2020 <i>Length of Roads by Type of Road Surface in Lombok Timur Regency (km), 2018–2020</i>	294
8.1.3	Panjang Jalan Menurut Kondisi Jalan di Kabupaten Lombok Timur (km), 2018–2020 <i>Length of Roads by Condition of Roads in Lombok Timur Regency (km), 2018–2020</i>	295
8.2	KOMUNIKASI COMMUNICATION	
8.2.1	Jumlah Kantor Pos Pembantu Menurut Kecamatan di Kabupaten Lombok Timur, 2017–2020 <i>Number of Post Offices Subsidiaries by Subdistrict in Lombok Timur Regency, 2017–2020</i>	296
8.2.2	Lalu Lintas Rekening Giro, Wesel Pos dan Tabanas pada PT Pos Indonesia Cabang Selong, 2019-2020 <i>Giro Account Traffic, Wesel Post and Tabanas at PT Pos Indonesia PT Selong Branch, 2019-2020</i>	297

8.2.3	Lalu Lintas Surat dan Paket Pos yang Melalui PT Pos Indonesia Cabang Selong, 2019-2020 <i>Postal Mail and Package Post Traffic at PT Pos Indonesia Selong Branch, 2019-2020</i>	298
8.2.4	Jumlah Menara BTS di Kabupaten Lombok Timur Menurut Kecamatan dan Tahun Pembuatan, s/d 2016-2020 <i>Number of BTS Towers in Lombok Timur Regency by Subdistrict and Year of Manufacturing, Until 2016-2020</i>	299
9.	PERBANKAN, KOPERASI, DAN HARGA-HARGA/ BANKING, COOPERATIVE, AND PRICES	
9.1	PERBANKAN BANKING	
9.1.1	Jumlah Kantor Bank Menurut Kelompok Bank di Kabupaten Lombok Timur, 2019-2020 <i>Number of Bank Offices by Group of Bank in Lombok Timur Regency, 2019-2020</i>	309
9.1.2	Jumlah Pinjaman (Miliar Rupiah) Menurut Lapangan Usaha dan Bulan di Kabupaten Lombok Timur, 2020 <i>Number of Loans (Billion Rupiahs) by Industry and Month in Lombok Timur Regency, 2020</i>	311
9.1.3	Jumlah Pinjaman (Miliar Rupiah) Menurut Skala Bisnis dan Bulan di Kabupaten Lombok Timur, 2020 <i>Number of Loans (Billion Rupiahs) by Business Scale and Month in Lombok Timur Regency, 2020</i>	313
9.1.4	Jumlah Pinjaman UMKM (Miliar Rupiah) Menurut Lapangan Usaha dan Bulan di Kabupaten Lombok Timur, 2020 <i>Number of Micro, Small, and Medium Enterprises' Loans (Billion Rupiahs) by Industry and Month in Lombok Timur Regency, 2020</i>	314
9.1.5	Jumlah Rekening dan Nominal Giro (Miliar Rupiah) pada Bank Umum Menurut Bulan di Kabupaten Lombok Timur, 2020 <i>Number of Accounts and Current Account Nominal (Billion Rupiahs) in Commercial Banks by Month in Lombok Timur Regency, 2020</i>	316

9.1.6	Jumlah Rekening dan Nominal Tabungan (Miliar Rupiah) pada Bank Umum Menurut Bulan di Kabupaten Lombok Timur, 2020 <i>Number of Accounts and Nominal of Savings (Billion Rupiahs) in Commercial Banks by Month in Lombok Timur Regency, 2020</i>	317
9.1.7	Jumlah Rekening dan Nominal Deposito (Miliar Rupiah) pada Bank Umum Menurut Bulan di Kabupaten Lombok Timur, 2020 <i>Number of Accounts and Nominal of Deposits (Billion Rupiahs) in Commercial Banks by Month in Lombok Timur Regency, 2020</i>	318
9.2	KOPERASI	
	COOPERATIVE	
9.2.1	Jumlah Koperasi Menurut Jenis Koperasi di Kabupaten Lombok Timur, 2011–2020 <i>Number of Cooperatives by Type of Cooperative in Lombok Timur Regency, 2011–2020</i>	319
9.2.2	Jumlah Anggota, Simpanan, dan Aset Koperasi Menurut Jenis Koperasi di Kabupaten Lombok Timur, 2019-2020 <i>Total Members, Deposits, and Owned Assets by Type of Cooperative in Lombok Timur Regency, 2019-2020</i>	320
9.3	HARGA-HARGA	
	PRICES	
9.3.1	Harga Eceran (Rupiah) Beberapa Jenis Barang Kebutuhan Pokok di Kabupaten Lombok Timur, 2020 <i>Retail Price (Rupiah) of Staple Goods in Lombok Timur Regency, 2020</i>	322
10.	PENGELUARAN PENDUDUK/POPULATION EXPENDITURE	
10.1	Rata-rata Pengeluaran Per Kapita Sebulan (rupiah) Menurut Kelompok Komoditas di Kabupaten Lombok Timur, 2019 dan 2020 <i>Monthly Average Expenditure Per Capita (rupiah) by Commodity Group in Lombok Timur Regency, 2019 and 2020</i>	333
10.2	Persentase Pengeluaran Per Kapita Sebulan Menurut Kelompok Komoditas di Kabupaten Lombok Timur, 2019 dan 2020 <i>Percentage of Monthly Expenditure Per Capita by Commodity Group in Lombok Timur Regency, 2019 and 2020</i>	334

10.3	Persentase Penduduk Menurut Golongan Pengeluaran Per Kapita Sebulan di Kabupaten Lombok Timur, 2019 dan 2020 <i>Percentage of Population by Monthly Spending Group Per Capita in Lombok Timur Regency, 2019 and 2020</i>	335
11.	PERDAGANGAN/TRADE	
11.1	Jumlah Sarana Perdagangan Menurut Kecamatan dan Jenisnya di Kabupaten Lombok Timur, 2019 <i>Number of Trading Facilities by Subdistrict and Type of Facility in Lombok Timur Regency, 2019</i>	345
11.2	Jumlah Sarana Perdagangan Menurut Kecamatan dan Jenisnya di Kabupaten Lombok Timur, 2020 <i>Number of Trading Facilities by Subdistrict and Type of Facility in Lombok Timur Regency, 2020</i>	346
12.	SISTEM NERACA REGIONAL/SYSTEM OF REGIONAL ACCOUNTS	
12.1	Produk Domestik Regional Bruto Atas Dasar Harga Berlaku Menurut Lapangan Usaha di Kabupaten Lombok Timur (miliar rupiah), 2016–2020 <i>Gross Regional Domestic Product at Current Market Prices by Industry in Lombok Timur Regency (billion rupiahs), 2016–2020</i>	361
12.2	Produk Domestik Regional Bruto Atas Dasar Harga Konstan 2010 Menurut Lapangan Usaha di Kabupaten Lombok Timur (miliar rupiah), 2016–2020 <i>Gross Regional Domestic Product at 2010 Constant Market Prices by Industry in Lombok Timur Regency (billion rupiahs), 2016–2020</i>	363
12.3	Distribusi Persentase Produk Domestik Regional Bruto Atas Dasar Harga Berlaku Menurut Lapangan Usaha di Kabupaten Lombok Timur, 2016–2020 <i>Percentage Distribution of Gross Regional Domestic Product at Current Market Prices by Industry in Lombok Timur Regency, 2016–2020</i>	365

12.4	<p>Laju Pertumbuhan Produk Domestik Regional Bruto Atas Dasar Harga Konstan 2010 Menurut Lapangan Usaha di Kabupaten Lombok Timur (persen), 2016–2020 <i>Growth Rate of Gross Regional Domestic Product at 2010 Constant Market Prices by Industry in Lombok Timur Regency (percent), 2016–2020</i></p>	367
12.5	<p>Produk Domestik Regional Bruto Atas Dasar Harga Berlaku Menurut Jenis Pengeluaran di Kabupaten Lombok Timur (miliar rupiah), 2015–2019 <i>Gross Regional Domestic Product at Current Market Prices by Type of Expenditure in Lombok Timur Regency (billion rupiahs), 2015–2019</i>.....</p>	369
12.6	<p>Produk Domestik Regional Bruto Atas Dasar Harga Konstan 2010 Menurut Jenis Pengeluaran di Kabupaten Lombok Timur (miliar rupiah), 2015–2019 <i>Gross Regional Domestic Product at 2010 Constant Market Prices by Type of Expenditure in Lombok Timur Regency (billion rupiahs), 2015–2019</i></p>	370
12.7	<p>Distribusi Persentase Produk Domestik Regional Bruto Atas Dasar Harga Berlaku Menurut Jenis Pengeluaran di Kabupaten Lombok Timur, 2015–2019 <i>Percentage of Gross Regional Domestic Product at Current Market Prices by Type of Expenditure in Lombok Timur Regency, 2015–2019</i>....</p>	371
12.8	<p>Laju Pertumbuhan Produk Domestik Regional Bruto Atas Dasar Harga Konstan 2010 Menurut Jenis Pengeluaran di Kabupaten Lombok Timur (persen), 2015–2019 <i>Growth Rate of Gross Regional Domestic Product at 2010 Constant Market Prices by Type of Expenditure in Lombok Timur Regency (percent), 2015–2019</i>.....</p>	372

13.	PERBANDINGAN ANTAR KABUPATEN/ KOTA/ REGENCY/MUNICIPAL COMPARISON	
13.1	Jumlah Penduduk Menurut Kabupaten/Kota di Provinsi Nusa Tenggara Barat (jiwa), 2016–2020 <i>Population by Regency/Municipality in Nusa Tenggara Barat Province (people), 2016–2020.....</i>	383
13.2	Laju Pertumbuhan Produk Domestik Regional Bruto Atas Dasar Harga Konstan 2010 Menurut Kabupaten/ Kota di Provinsi Nusa Tenggara Barat (persen), 2016–2020 <i>Growth Rate of Gross Regional Domestic Product at 2010 Constant Market Prices by Regency/Municipality in Nusa Tenggara Barat Province (percent), 2016–2020</i>	384
13.3	Jumlah Penduduk Miskin Menurut Kabupaten/Kota di Provinsi Nusa Tenggara Barat (ribu jiwa), 2016–2020 <i>Number of Poor Population by Regency/Municipality in Nusa Tenggara Barat Province (thousand people), 2016–2020.....</i>	385
13.4	Indeks Pembangunan Manusia Menurut Kabupaten/ Kota di Provinsi Nusa Tenggara Barat, 2016–2020 <i>Human Development Index by Regency/Municipality in Nusa Tenggara Barat Province, 2016–2020.....</i>	386

DAFTAR GAMBAR/LIST OF FIGURES

	Halaman Page	
1.1	Persentase Luas Kecamatan Terhadap Luas Kabupaten Lombok Timur, 2020 <i>Percentage Subdistrict Area to Lombok Timur Regency Area, 2020.....</i>	9
1.2	10 Kecamatan dengan Jarak Terjauh ke Ibukota Kabupaten di Kabupaten Lombok Timur (km), 2020 <i>10 Subdistrict with Farthest Distance to Regency Capital in Lombok Timur Regency (km), 2020.....</i>	10
2.1	Jumlah Desa/Kelurahan Menurut Kecamatan di Kabupaten Lombok Timur, 2020 <i>Number of Villages/Urban Villages by subdistrict in Lombok Timur Regency, 2020</i>	41
2.2	Jumlah Pegawai Negeri Sipil Menurut Tingkat Pendidikan Tertinggi yang Ditamatkan di Kabupaten Lombok Timur, Desember 2020 <i>Number of Civil Servants by Educational Attainment in Lombok Timur Regeny, December 2020</i>	42
3.1	Jumlah Penduduk Menurut Kecamatan di Kabupaten Lombok Timur (jiwa), 2020 <i>Population by Subdistrict in Lombok Timur Regency (people), 2020</i>	93
3.2	Jumlah Penduduk Berumur 15 Tahun ke Atas Menurut Jenis Kegiatan Selama Seminggu yang Lalu di Kabupaten Lombok Timur, 2020 <i>Population 15 Years of Age and Over by Type of Activity During The Previous Week in Lombok Timur Regency, 2020.....</i>	94
4.1	Angka Partisipasi Murni (APM) dan Angka Partisipasi Kasar (APK) Menurut Jenjang Pendidikan di Kabupaten Lombok Timur, 2020 <i>Net Participation Rates (NPR) and Gross Participation Rates (GPR) by Educational Level in Lombok Timur Regency, 2020.....</i>	113
4.2	Jumlah Sekolah Dasar Menurut Kecamatan di Kabupaten Lombok Timur, 2020 <i>Number of Elementary School by Subdistrict in Lombok Timur Regency, 2020.....</i>	114

5.1	Lima Tanaman Sayuran dan Buah-buahan Semusim dengan Luas Panen Terluas di Kabupaten Lombok Timur (ha), 2020 <i>Five Seasonal Vegetables and Fruits with Largest Harvested Area in Lombok Timur Regency (ha), 2020</i>	199
5.2	Populasi Ternak Menurut Jenis Ternak di Kabupaten Lombok Timur, 2020 <i>Livestock Population by Kind of Livestock in Lombok Timur Regency, 2020</i>	200
6.1	Jumlah Pelanggan Listrik Menurut Kecamatan di Kabupaten Lombok Timur, 2015–2020 <i>Number of Electricity Customers by Subdistrict in Lombok Timur Regency, 2015–2020</i>	261
6.2	Lima Kecamatan dengan Jumlah Pelanggan Air Terbanyak di Kabupaten Lombok Timur, 2020 <i>Five Subdistricts with The Largest Number of Water Customers in Lombok Timur Regency, 2020</i>	262
7.1	Jumlah Jasa Penyediaan Makanan Menurut Jenisnya di Kabupaten Lombok Timur, 2020 <i>Number of Food Services by Type of Restaurant in Lombok Timur Regency, 2020</i>	277
7.2	Jumlah Akomodasi dan Jumlah Kamar Menurut Jenis Akomodasi di Kabupaten Lombok Timur, 2020 <i>Number of Accommodations dan Rooms by Accommodation Types in Lombok Timur Regency, 2020</i>	278
8.1	Persentase Panjang Jalan Menurut Kondisi Jalan di Kabupaten Lombok Timur, 2020 <i>Percentage Length of Roads by Road Condition in Lombok Timur Regency, 2020</i>	291
8.2	Lalu Lintas Surat dan Paket yang Melalui PT Pos Indonesia Cabang Selong, 2020 <i>Traffic of Mail and Package Through PT Pos Indonesia Selong Branch, 2020</i>	292

9.1	Jumlah Koperasi Menurut Jenis Koperasi di Kabupaten Lombok Timur, 2011–2020 <i>Number of Cooperatives by Type of Cooperative in Lombok Timur Regency, 2011–2020</i>	307
9.2	Harga Eceran Beras (Rupiah) di Kabupaten Lombok Timur Januari-Desember, 2020 <i>Rice Retail Prices (Rupiahs) in Lombok Timur Regency January-December, 2020</i>	308
10.1	Rata-rata Pengeluaran Per Kapita Sebulan Komoditas Makanan di Kabupaten Lombok Timur (rupiah), 2020 <i>Monthly Average Expenditure Per Capita of Food Commodity in Lombok Timur Regency, 2020</i>	331
10.2	Rata-rata Pengeluaran Per Kapita Sebulan Komoditas Bukan Makanan di Kabupaten Lombok Timur (rupiah), 2020 <i>Monthly Average Expenditure Per Capita of Non Food Commodity in Lombok Timur Regency, 2020</i>	332
11.1	Jumlah Sarana Perdagangan Menurut Jenisnya di Kabupaten Lombok Timur, 2020 <i>Number of Trading Facilities by Type of Facility in Lombok Timur Regency, 2020</i>	343
11.2	Jumlah Toko/Warung Kelontong Menurut Kecamatan di Kabupaten Lombok Timur, 2020 <i>Number of Grocery Store by Subdistrict in Lombok Timur Regency, 2020</i>	344
12.1.	Produk Domestik Regional Bruto Atas Dasar Harga Berlaku di Kabupaten Lombok Timur (miliar rupiah), 2016–2020 <i>Gross Regional Domestic Product at Current Market Prices in Lombok Timur Regency (billion rupiahs), 2016–2020</i>	359

12.2	Laju Pertumbuhan Produk Domestik Regional Bruto Atas Dasar Harga Konstan 2010 di Kabupaten Lombok Timur (persen), 2016–2020 <i>Growth Rate of Gross Regional Domestic Product at 2010 Constant Market Prices in Lombok Timur Regency (percent), 2016–2020.....</i>	360
13.1	Jumlah Penduduk Menurut Kabupaten/Kota di Provinsi Nusa Tenggara Barat (jiwa), 2020 <i>Population by Regency/Municipality in Nusa Tenggara Barat Province (people), 2020.....</i>	381
13.2	Indeks Pembangunan Manusia Menurut Kabupaten/ Kota di Provinsi Nusa Tenggara Barat, 2020 <i>Human Development Index by Regency/Municipality in Nusa Tenggara Barat Province, 2020.....</i>	382

PENJELASAN UMUM/EXPLANATORY NOTES

Tanda-tanda, satuan-satuan, dan lain-lainnya yang digunakan dalam publikasi ini adalah sebagai berikut:

Symbols, measurement units, and acronyms which are used in this publication, are as follows:

1. TANDA-TANDA/SYMBOLS

Data tidak tersedia/ <i>Data not available</i>	: ...
Tidak ada atau nol / <i>Null or zero</i>	: -
Data dapat diabaikan/ <i>Data negligible</i>	: 0
Tanda decimal/ <i>Decimal point</i>	: ,
Data tidak dapat ditampilkan/ <i>Not applicable</i>	: NA
Angka estimasi/ <i>Estimated figures</i>	: e
Angka diperbaiki/ <i>Revised figures</i>	: r
Angka sementara/ <i>Preliminary figures</i>	: x
Angka sangat sementara/ <i>Very preliminary figures</i>	: xx
Angka sangat sangat sementara/ <i>Very very preliminary figures</i>	: xxx

2. SATUAN/UNITS

barel/ <i>barrel</i>	: 158,99 liter/ <i>litres</i> = 1/6,2898 m ³
hektar (ha)/ <i>hectare (ha)</i>	: 10 000 m ²
kilometer (km)/ <i>kilometres (km)</i>	: 1 000 meter/ <i>meters (m)</i>
knot/ <i>knot</i>	: 1,8523 km/jam (<i>km/hour</i>)
kuintal/ <i>quintal</i>	: 100 kg
KWh	: 1 000 Watt hour
MWh	: 1 000 KWh
liter (untuk beras)/ <i>litre (for rice)</i>	: 0,80 kg
MMSCF	: 1/35,3 m ³
metrik ton (m.ton)/ <i>metric ton (m. ton)</i>	: 0,98421 long ton = 1 000 kg
ons/ <i>ounce</i>	: 28,31 gram/ <i>grams</i>
ton	: 1 000 kg

Satuan lain: buah, dus, butir, helai/lembar, kaleng, batang, pulsa, ton kilometer (ton-km), jam, menit, persen (%).

Other units: unit, pack, pieces, sheet, tin, pulse, ton-kilometres(ton-km), hour, minute, percent (%).

Perbedaan angka di belakang koma disebabkan oleh pembulatan angka.

The difference in decimal numbers is caused by rounding.

DAFTAR SINGKATAN/ LIST OF ABBREVIATIONS

SI	: Stasiun Iklim
SIMPK	: Stasiun Meteorologi Pertanian Khusus
t.t	: Tempat tidur
BCG	: Bacillus Calmette Guerin
DPT	: Difteri, Pertusis, Tetanus
TT	: Tetanus Toxoid
IOT	: Industri Obat Tradisional/ <i>Traditional Medicine Industry</i>
IKOT	: Industri Kecil Obat Tradisional/ <i>Traditional Medicine Small</i>
Alkes	: Alat kesehatan/ <i>Health Kits</i>
PKRT	: Perbekalan Kesehatan Rumah tangga/ <i>Household Health Logistics</i>
Kompl	: Komplemen/ <i>Complement</i>
IRTP	: Industri Pangan Produksi Rumah Tangga/ <i>Foods Home Industry</i>
PBF	: Pedagang Besar Farmasi/ <i>Pharmacy Whole-seller</i>
GFK	: Gudang Farmasi Kab/Kota/Regency/ <i>Municipality Pharmacy Warehouse</i>
RB	: Rumah Bersalin/ <i>Delivery House</i>
Pustu	: Puskesmas pembantu/ <i>Auxiliary Public Health Center</i>
BP	: Balai Pengobatan/ <i>Polyclinic</i>
TPS	: Tempat Pembuangan Sementara / <i>landfill</i>
Jamkesmas	: Jaminan kesehatan masyarakat miskin/ <i>Poor public health insurance</i>
PJKMU	: Program Jaminan Kesehatan Masyarakat Umum
SIUP	: Surat Ijin Usaha Perdagangan/ <i>Trading Permission Letter</i>
TDP	: Tanda Daftar Perusahaan/ <i>Company Registration Identity</i>
API	: Angka Pengenal Importir/ <i>Importer's Identity Number</i>

Statistik Kunci, 2018–2020 Key Statistics, 2018–2020

Rincian/Description	Satuan/Unit	2018	2019	2020
(1)	(2)	(3)	(4)	(5)
SOSIAL/SOCIAL				
Penduduk ¹ /Population ¹	juta/million	1,19	1,20	1,32
Laju Pertumbuhan Penduduk ¹ /Population Growth ¹	%	0,75	0,71	1,77
Angka Harapan Hidup ^{1-e} /Life Expectancy Rate ¹	tahun/years	65,33	65,74	65,97
Angka Melek Huruf Usia 15+/ <i>Literacy Rate Aged 15+</i>	%	86,69	...	86,76
Tingkat Partisipasi Angkatan Kerja -TPAK ^{2,3} <i>Labour Force Participation Rate-LFPR^{2,3}</i>	%	64,51	65,63	68,11
Tingkat Pengangguran Terbuka-TPT ² <i>Unemployment Rate-UR²</i>	%	3,12 ²	3,47 ²	4,17 ²
Penduduk Miskin ⁵ /Poor People ⁴	juta/million	0,196	0,193	0,183
Persentase Penduduk Miskin ⁴ <i>Percentage of Poor People⁴</i>	%	16,55	16,15	15,24
Indeks Pembangunan Manusia-IPM ⁵ <i>Human Development Index⁵</i>	–	65,35	66,23	66,30
EKONOMI/ECONOMIC				
Produk Domestik Regional Bruto (PDRB) Harga Berlaku ⁶ <i>Gross Regional Domestic Bruto (GRDP) at Current Price⁶</i>	triliun rupiah <i>trillion rupiahs</i>	18,83*	20,31*	20,02**
Laju Pertumbuhan Ekonomi ⁸ /Economic Growth ⁷	%	3,40*	4,70*	-3,10**
PDRB Per Kapita Harga Berlaku ^{6,8} <i>Per Capita of GRDP at Current Price^{6,8}</i>	juta rupiah <i>million rupiahs</i>	15,8*	16,9*	15,1**

- Catatan/Notes: ¹ Jumlah penduduk tahun 2018 dan 2019 menggunakan Hasil proyeksi penduduk Indonesia 2010–2035 (pertengahan tahun/Juni), jumlah penduduk tahun 2020 menggunakan Hasil Sensus Penduduk 2020 (September)/ Population 2018 and 2019 using the result of Indonesia population projection 2010–2035 (mid year/June), population 2020 using the result of the 2020 Population Census (September)
- ² Kondisi Agustus/Condition at August
- ³ Menggunakan penimbang hasil proyeksi penduduk tahun 2010–2035/Weighted by the 2010–2035 population projection
- ⁴ Kondisi Maret/Condition at March
- ⁵ Sejak tahun 2010, IPM dihitung dengan metode baru. Komponen IPM metode baru adalah angka harapan hidup saat lahir, harapan lama sekolah, rata-rata lama sekolah, dan pengeluaran per kapita/Since 2010, HDI was calculated using new method. New HDI component are life expectancy at birth, expected years of schooling, means years of schooling, and expenditure per capita
- ⁶ Mulai tahun 2010 mengadopsi System of National Account 2008 (SNA 2008)/Since 2010 is in line with System of National Account 2008 (SNA 2008)
- *angka sementara/preliminary figure
- **angka sangat sementara/very preliminary figures
- ⁷ Menggunakan tahun dasar 2010 (2010=100)/Using 2010 base year (2010=100)
- ⁸ Menggunakan proyeksi penduduk berdasarkan hasil SP2010/Using population projection based on SP2010

01

GEOGRAFI DAN IKLIM **GEOGRAPHY AND CLIMATE**

Curah hujan tertinggi tahun 2020 ada di bulan Maret dengan 304 mm, sedangkan hari hujan terbanyak berada pada bulan Desember yaitu 22 hari.

Sumber: Badan Meteorologi, Klimatologi, dan Geofisika

PENJELASAN TEKNIS

1. Secara astronomis, Kabupaten Lombok Timur terletak antara 116°46' dan 117°20' Lintang Selatan, Serta 8°00' - 9°00' Bujur Timur.
2. Berdasarkan posisi geografisnya, Kabupaten Lombok Timur memiliki batas-batas: Utara – Laut Jawa; Selatan – Samudra Hindia; Timur – Selat Alas; Barat – Kabupaten Lombok Tengah dan Kabupaten Lombok utara.
3. Kabupaten Lombok Timur terdiri dari 21 kecamatan, yaitu:
 - Kecamatan Keruak
 - Kecamatan Jerowaru
 - Kecamatan Sakra
 - Kecamatan Sakra Barat
 - Kecamatan Sakra Timur
 - Kecamatan Terara
 - Kecamatan Montong Gading
 - Kecamatan Sikur
 - Kecamatan Masbagik
 - Kecamatan Pringgasela
 - Kecamatan Sukamulia
 - Kecamatan Suralaga
 - Kecamatan Selong
 - Kecamatan Labuhan Haji
 - Kecamatan Pringgabaya
 - Kecamatan Suela
 - Kecamatan Aikmel
 - Kecamatan Wanasaba
 - Kecamatan Sembalun
 - Kecamatan Lenek
 - Kecamatan Sambelia

TECHNICAL NOTES

1. *Astronomically, Lombok Timur Regency is located between 16°46' and 117°20' South Latitude, and between 8°00' - 9°00' East Longitude.*
2. *In terms of geographic position, Indonesia has boundaries as follows: North – Java Sea; South – Indian Ocean; East – Elas Strait; West – Lombok Tengah Regency and Lombok Utara Regency.*
3. *Lombok Timur Regency has 21 Subdistricts :*
 - *Keruak Subdistrict*
 - *Jerowaru Subdistrict*
 - *Sakra Subdistrict*
 - *Sakra Barat Subdistrict*
 - *Sakra Timur Subdistrict*
 - *Terara Subdistrict*
 - *Montong Gading Subdistrict*
 - *Sikur Subdistrict*
 - *Masbagik Subdistrict*
 - *Pringgasela Subdistrict*
 - *Sukamulia Subdistrict*
 - *Suralaga Subdistrict*
 - *Selong Subdistrict*
 - *Labuhan Haji Subdistrict*
 - *Pringgabaya Subdistrict*
 - *Suela Subdistrict*
 - *Aikmel Subdistrict*
 - *Wanasaba Subdistrict*
 - *Sembalun Subdistrict*
 - *Lenek Subdistrict*
 - *Sambelia Subdistrict*

4. Badan Pusat Statistik (BPS) Kabupaten Lombok Timur telah melakukan pendataan rutin seperti Pendataan Potensi Desa (Podes), Survei Sosial dan Ekonomi Nasional (Susenas), Survei Ketenagakerjaan Nasional (Sakernas), Survei Ubinan, dan lain-lain. Selain itu, setiap 10 tahun sekali BPS melaksanakan Sensus, yaitu Sensus Penduduk, Sensus Ekonomi, dan Sensus Pertanian.
 5. Metode Pengumpulan Data: Pengumpulan data dilakukan melalui wawancara langsung oleh petugas terlatih dengan narasumber yang relevan. Petugas adalah aparatur ataupun mitra kerja BPS Kabupaten/Kota.
 6. Desa adalah satuan wilayah yang ditempati oleh sejumlah penduduk sebagai kesatuan masyarakat termasuk di dalamnya kesatuan masyarakat hukum yang mempunyai organisasi pemerintahan terendah dan langsung di bawah camat serta berhak menyelenggarakan rumah tangga sendiri dalam ikatan negara kesatuan Republik Indonesia (RI). Ciri utama desa adalah kepala desanya dipilih oleh masyarakat setempat.
 7. Kelurahan adalah satuan wilayah yang ditempati oleh sejumlah penduduk yang mempunyai
4. *BPS-Statistics of Lombok Timur Office has experience in performing data collection, include: Village Potential (Podes), The National Socio-Economic Survey (Susenas), The Labour Force Survey (Sakernas), Ubinan Survey, etc. Moreover, every 10 years BPS performs censuses; Population Census, Economic Census, and Agriculture Census.*
 5. *Method of Data Collection: Data collection carried out through direct interviews by trained personnel with relevant respondents. The interviewers are BPS Regency/City personnel or partners.*
 6. *Village is a unit area occupied by a number of people as the unity of the community including the legal community unit which has the lowest administration organization and directly under the district head and the right to conduct his own household in the bonds of the unitary Republic of Indonesia (RI). The main characteristic of the village is the village chief chosen by the local community.*
 7. *Urban Village is a unit of area occupied by a population that has the lowest administration*

organisasi pemerintahan terendah langsung di bawah camat dan tidak berhak menyelenggarakan rumah tangga sendiri. Ciri utama kelurahan adalah kepala kelurahannya (lurah) sebagai pegawai negeri dan tidak dipilih oleh rakyat.

organization directly under the district and not the right to conduct his own household. The main characteristic of the village is the head of his village (headman) as a public servant and not chosen by public election.

<https://lomboktimurkab.bps.go.id>

ULASAN

Kabupaten Lombok Timur merupakan kabupaten yang terletak di ujung timur pulau Lombok dengan letak astronomis antara 116°46'-117°20' Bujur Timur dan 8°-9° Lintang Selatan, dengan batas wilayah:

- Barat : Kabupaten Lombok Utara dan Lombok Tengah
- Timur : Selat Alas
- Utara : Laut Jawa
- Selatan : Samudera Hindia

Luas wilayah Kabupaten Lombok Timur adalah 2.679,88 km² yang terdiri dari daratan seluas 1.605,55 km² (59,91 persen) dan lautan seluas 1.074,33 km² (40,09 persen). Luas daratan Kabupaten Lombok Timur mencakup 33,88 persen dari luas Pulau Lombok atau 7,97 persen dari luas daratan Provinsi Nusa Tenggara Barat.

Dataran di Lombok Timur meliputi pegunungan dan dataran rendah yang membentang sampai daerah pantai. Daerah pegunungan terdapat di wilayah bagian utara yakni kawasan Taman Nasional Gunung Rinjani dengan ketinggian puncak 3.726 meter dari permukaan laut. Adapun di bagian tengah sampai selatan berupa dataran rendah.

DESCRIPTION

Lombok Timur Regency is located at the east of Lombok island with astronomical lines between 116°46'-117°20' East Longitude and 8°-9° South Latitude, with boundaries:

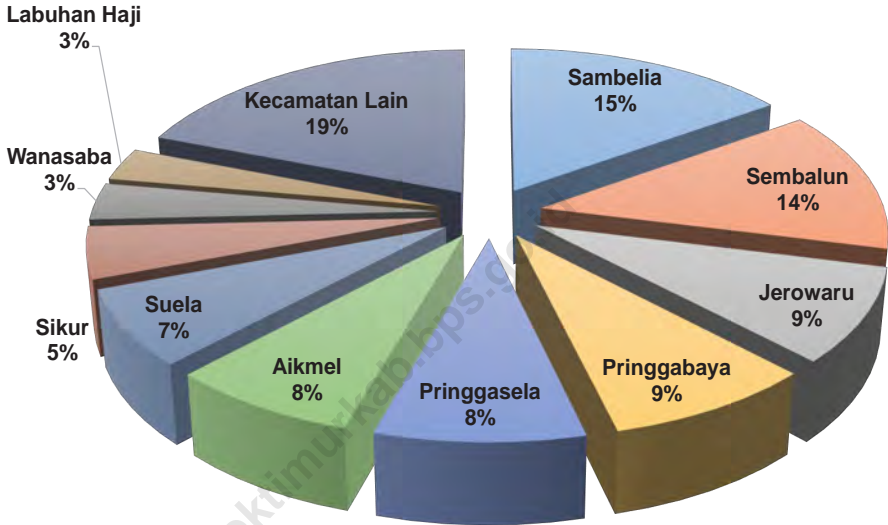
- West : Lombok Utara and Lombok Tengah Regency
- East : Alas Strait
- North : Jawa Sea
- South : Hindian Ocean

Total area of Lombok Timur Regency is about 2,679.88 km² that consisted of land area about 1,605.55 km² (59.91 percent) and sea area about 1,074.33 km² (40.09 percent). The surface area of Lombok Timur Regency covers 33.88 percent of the Lombok island, or about 7.97 percent of the land area of Nusa Tenggara Barat.

Surface area of Lombok Timur Regency includes mountains and land that extend to the coast. The mountainous region that located in the northern area is Mount Rinjani National Park with a peak high of 3,726 meters above sea level. Therefore, the middle to the south area was in the form of lowlands.

Gambar 1.1
Figures

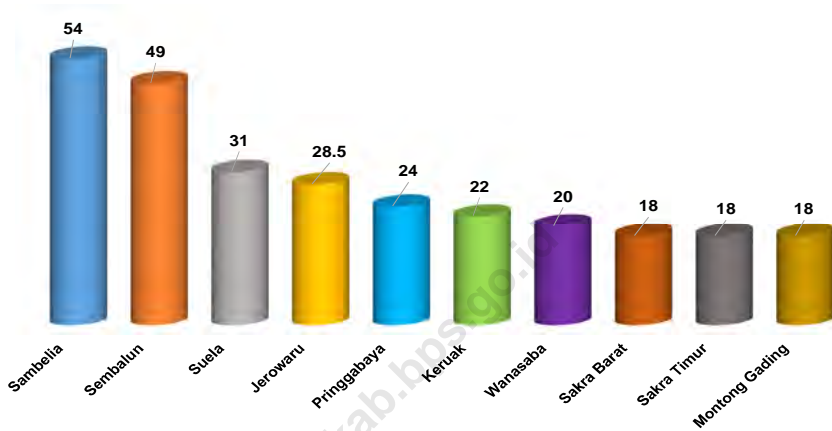
**Persentase Luas Kecamatan Terhadap Luas Kabupaten
Lombok Timur, 2020**
*Percentage Subdistrict Area to Lombok Timur Regency
Area, 2020*



Sumber/Source: Badan Pertanahan Nasional Kabupaten Lombok Timur/ National Land Agency of Lombok Timur Regency

Gambar 1.2
Figures

10 Kecamatan dengan Jarak Terjauh ke Ibukota Kabupaten di Kabupaten Lombok Timur (km), 2020
10 Subdistrict with Farthest Distance to Regency Capital in Lombok Timur Regency (km), 2020



Catatan/Note: Jarak berdasarkan letak Kantor Camat / distance measured by Subdistrict Office Location

Sumber/Source: Badan Pusat Statistik Kabupaten Lombok Timur/ Statistic of Lombok Timur Regency

1.1 KEADAAN GEOGRAFI GEOGRAPHY CONDITION

Tabel 1.1.1 Luas Daerah dan Jumlah Pulau Menurut Kecamatan di Kabupaten Lombok Timur, 2020
Total Area and Number of Islands by Subdistrict in Lombok Timur Regency, 2020

Kecamatan Subdistrict	Ibukota Kecamatan Capital of Subdistrict	Luas Total Area (km ² /sq.km)
(1)	(2)	(3)
1. Keruak	Keruak	40,49
2. Jerowaru	Jerowaru	142,78
3. Sakra	Sakra	25,09
4. Sakra Barat	Rensing	32,30
5. Sakra Timur	Lepak	37,04
6. Terara	Terara	41,41
7. Montong Gading	Montong Betok	25,66
8. Sikur	Sikur	78,27
9. Masbagik	Masbagik	33,17
10. Pringgasela	Pringgasela	134,26
11. Sukamulia	Sukamulia	14,49
12. Suralaga	Suralaga	27,02
13. Selong	Selong	31,68
14. Labuhan Haji	Labuhan Haji	49,57
15. Pringgabaya	Pringgabaya	136,20
16. Suela	Suela	115,01
17. Aikmel	Aikmel	122,92
18. Wanasaba	Wanasaba	55,89
19. Sembalun	Sembalun	217,08
20. Lenek	Lenek	...
21. Sambelia	Sambelia	245,22
Lombok Timur	Selong	1 605,55

Lanjutan Tabel/*Continued Table* 1.1.1

Kecamatan <i>Subdistrict</i>	Persentase terhadap Luas Kabupaten <i>Percentage to District's Area</i>	Jumlah Pulau <i>Number of Islands</i>
(1)	(4)	(5)
1. Keruak	2,52	3
2. Jerowaru	8,89	26
3. Sakra	1,56	-
4. Sakra Barat	2,01	-
5. Sakra Timur	2,31	-
6. Terara	2,58	-
7. Montong Gading	1,60	-
8. Sikur	4,87	-
9. Masbagik	2,07	-
10. Pringgaseia	8,36	-
11. Sukamulia	0,90	-
12. Suralaga	1,68	-
13. Selong	1,97	-
14. Labuhan Haji	3,09	-
15. Pringgabaya	8,48	-
16. Suela	7,16	-
17. Aikmel	7,66	-
18. Wanasaba	3,48	-
19. Sembalun	13,52	-
20. Lenek	...	-
21. Sambelia	15,27	6
Lombok Timur	100,00	35

Catatan/*Note*: Luas wilayah Kecamatan Lenek masih tergabung dengan Luas wilayah Aikmel

Sumber/*Source*: Badan Pertanahan Nasional Kabupaten Lombok Timur/ *National Land Agency of Lombok Timur Regency*

Tabel
Table 1.1.2

Tinggi Wilayah dan Jarak ke Ibukota Kabupaten Menurut Kecamatan di Kabupaten Lombok Timur, 2020
Altitude and Distance to the Capital of Regency by Subdistrict in Lombok Timur Regency, 2020

Kecamatan Subdistrict	Tinggi Wilayah (mdpl) Altitude (m a.s.l)	Jarak ke Ibukota Distance to the Capital of Regency
(1)	(2)	(3)
1. Keruak	17	22,0
2. Jerowaru	54	28,5
3. Sakra	230	12,0
4. Sakra Barat	197	18,0
5. Sakra Timur	157	18,0
6. Terara	360	13,5
7. Montong Gading	408	18,0
8. Sikur	301	10,0
9. Masbagik	340	7,0
10. Pringgasela	355	8,3
11. Sukamulia	214	4,0
12. Suralaga	190	9,0
13. Selong	136	0,0
14. Labuhan Haji	4	7,0
15. Pringgabaya	50	24,0
16. Suela	373	31,0
17. Aikmel	292	14,0
18. Wanasaba	260	20,0
19. Sembalun	1 200	49,0
20. Lenek	278	11,3
21. Sambelia	131	54,0

Catatan/Note: Tinggi dan Jarak berdasarkan letak Kantor Camat / *Altitude and distance measured by Subdistrict Office Location*
Sumber/Source: Badan Pusat Statistik Kabupaten Lombok Timur/ *Statistic of Lombok Timur Regency*

Tabel 1.1.3 **Letak Geografis Kabupaten Lombok Timur**
Table 1.1.3 **Geographical Location of Lombok Timur Regency**

Letak Astronomis / Astonomis Position	
Utara / North	8°00'
Selatan / South	9°00'
Timur / East	117°20'
Barat / West	116°46'
Batas Wilayah / Administrative Boundaries	
Utara / North	Laut Jawa / Java Sea
Selatan / South	Samudra Hindia / Indian Ocean
Timur / East	Selat Alas / Alas Strait
Barat / West	Kabupaten Lombok Utara/ Lombok Utara Regency, Kabupaten Lombok Tengah/Lombok Tengah Regency

Tabel 1.1.4 Topografi Wilayah Kabupaten Lombok Timur, 2020
Table Topography of Lombok Timur Regency, 2020

Kemiringan Lahan <i>Slope of the land</i>	Luas Area (km ²)	Persentase Terhadap Luas Kabupaten <i>Percentage to District's Area</i> (%)
(1)	(2)	(3)
0 – 2 %	257,60	16,04
2 – 15 %	967,63	60,27
15 – 40 %	242,22	15,09
> 40 %	138,10	8,60
Jumlah / Total	1.605,55	100,00

Tabel
Table 1.1.5

Nama Pulau dan Posisi Geografis di Kabupaten Lombok Timur Tahun, 2020
Islands and Geographical Location in Lombok Timur Regency, 2020

Nama Pulau Islands	Posisi Geografis Geographical Location	Berpenghuni/tidak Inhabited/ Uninhabited
(1)	(2)	(3)
1. Alang, Gili	...	Tidak Berpenghuni / <i>Uninhabited</i>
2. Anak Ewok, Gili	08° 53' 15" LS 116° 30' 08" BT	Tidak Berpenghuni / <i>Uninhabited</i>
3. Anak Temeak, Gili	...	Tidak Berpenghuni / <i>Uninhabited</i>
4. Areng, Gili	08° 50' 28" LS 116° 02' 01" BT	Tidak Berpenghuni / <i>Uninhabited</i>
5. Bagek, Gili	...	Tidak Berpenghuni / <i>Uninhabited</i>
6. Batu, Gili	08° 56' 16" LS 116° 29' 38" BT	Tidak Berpenghuni / <i>Uninhabited</i>
7. Batu Milalang, Gili	...	Tidak Berpenghuni / <i>Uninhabited</i>
8. Batu Kodek, Gili	08° 55' 08" LS 116° 30' 07" BT	Tidak Berpenghuni / <i>Uninhabited</i>
9. Batununjer, Gili	08° 55' 20" LS 116° 29' 13" BT	Tidak Berpenghuni / <i>Uninhabited</i>
10. Belek, Gili	08° 48' 41" LS 116° 30' 02" BT	Berpenghuni / <i>Inhabited</i>
11. Bembek, Gili	08° 48' 59" LS 116° 31' 17" BT	Tidak Berpenghuni / <i>Uninhabited</i>
12. Bidara, Gili	08° 26' 26" LS 116° 44' 18" BT	Tidak Berpenghuni / <i>Uninhabited</i>
13. Botak, Gili	08° 49' 42" LS 116° 30' 12" BT	Tidak Berpenghuni / <i>Uninhabited</i>
14. Cina, Gili	08° 53' 55" LS 116° 33' 38" BT	Tidak Berpenghuni / <i>Uninhabited</i>
15. Kerate, Gili	08° 48' 48" LS 116° 30' 37" BT	Tidak Berpenghuni / <i>Uninhabited</i>
16. Kere, Gili	08° 48' 53" LS 116° 30' 20" BT	Tidak Berpenghuni / <i>Uninhabited</i>
17. Kondo, Gili	08° 27' 01" LS 116° 43' 53" BT	Tidak Berpenghuni / <i>Uninhabited</i>
18. Ujung Betok, Gili	...	Berpenghuni / <i>Inhabited</i>
19. Lawang, Gili	08° 17' 38" LS 116° 41' 56" BT	Tidak Berpenghuni / <i>Uninhabited</i>

Lanjutan Tabel/*Continued Table 1.1.5*

Nama Pulau Islands	Posisi Geografis Geographical Location	Berpenghuni/tidak Inhabited/ Uninhabited
(1)	(2)	(3)
20. Linus, Gili	08° 51'05"LS 116° 24'58"BT	Tidak Berpenghuni / <i>Uninhabited</i>
21. Mangkem Kaok, Gili	08° 49'46"LS 116° 30'14"BT	Tidak Berpenghuni / <i>Uninhabited</i>
22. Maringkik, Gili	08° 49'01"LS 116° 31'55"BT	Berpenghuni / <i>Inhabited</i>
23. Melayu, Gili	08° 55'36"LS 116° 29'55"BT	Tidak Berpenghuni / <i>Uninhabited</i>
24. Mesan, Gili	...	Tidak Berpenghuni / <i>Uninhabited</i>
25. Mesero, Gili	08° 51'36"LS 116° 34'19"BT	Tidak Berpenghuni / <i>Uninhabited</i>
26. Nuse, Gili	08° 49'11"LS 116° 30'08"BT	Tidak Berpenghuni / <i>Uninhabited</i>
27. Pasir, Gili	08° 26'39"LS 116° 44'55"BT	Tidak Berpenghuni / <i>Uninhabited</i>
28. Petagan, Gili	08° 25'42"LS 116° 45'07"BT	Tidak Berpenghuni / <i>Uninhabited</i>
29. Petelu, Gili	08° 51'20"LS 116° 34'18"BT	Tidak Berpenghuni / <i>Uninhabited</i>
30. Ranggo Belek, Gili	08° 53'03"LS 116° 30'51"BT	Tidak Berpenghuni / <i>Uninhabited</i>
31. Ranggo Kodek, Gili	08° 53'16"LS 116° 30'31"BT	Tidak Berpenghuni / <i>Uninhabited</i>
32. Rarot, Gili	...	Tidak Berpenghuni / <i>Uninhabited</i>
33. Ree, Gili	08° 48'45"LS 116° 29'58"BT	Berpenghuni / <i>Inhabited</i>
34. Sulat, Gili	08° 19'38"LS 116° 43'32"BT	Tidak Berpenghuni / <i>Uninhabited</i>
35. Sunut, Gili	08° 48'18"LS 116° 31'39"BT	Tidak Berpenghuni / <i>Uninhabited</i>
36. Surak, Gili	08° 50'17"LS 116° 30'36"BT	Tidak Berpenghuni / <i>Uninhabited</i>
37. Tengek, Gili	08° 55'19"LS 116° 26'46"BT	Tidak Berpenghuni / <i>Uninhabited</i>
38. Tikus, Gili	...	Tidak Berpenghuni / <i>Uninhabited</i>
39. Ujungkecibing, Gili	08° 50'36"LS 116° 29'55"BT	Tidak Berpenghuni / <i>Uninhabited</i>

Sumber/*Source*: Dinas Kelautan dan Perikanan Kabupaten Lombok Timur/ *Marine and Fishery Office of Lombok Timur Regency*

Tabel 1.1.6 Luas Lahan (ha) Menurut Kecamatan dan Jenis Lahan di Kabupaten Lombok Timur, 2020
Total Area (ha) by Subdistrict and Land Type in Lombok Timur Regency, 2020

Kecamatan Subdistrict	Lahan Sawah Wetland Area	Lahan Bukan Sawah Dryland	Lahan Bukan Pertanian Non-agricultural Land	Jumlah Total
(1)	(2)	(3)	(4)	(5)
1. Keruak	2 308	498	1 243	4 049
2. Jerowaru	4 384	8 573	1 321	14 278
3. Sakra	2 063	176	270	2 509
4. Sakra Barat	2 848	95	287	3 230
5. Sakra Timur	3 263	235	207	3 705
6. Terara	2 475	1 050	617	4 142
7. Montong Gading	2 066	186	314	2 566
8. Sikur	2 771	4 306	750	7 827
9. Masbagik	1 993	579	746	3 318
10. Pringgasele	1 913	10 175	1 338	13 426
11. Sukamulia	957	148	344	1 449
12. Suralaga	2 200	216	286	2 702
13. Selong	1 340	333	1 495	3 168
14. Labuhan Haji	1 772	2 762	423	4 957
15. Pringgabaya	2 397	8 621	2 602	13 620
16. Suela	3 064	4 805	3 654	11 523
17. Aikmel	3 207	8 089	996	12 292
18. Wanasaba	2 751	2 477	361	5 589
19. Sembalun	1 105	20 241	337	21 683
20. Lenek
21. Sambelia	2 699	20 591	1 232	24 522
Lombok Timur	47 575	94 156	18 824	160 555

Catatan: : Data Kecamatan Aikmel masih termasuk Kecamatan Lenek / The Data for Aikmel Subdistrict is including The Data for Lenek Subdistrict

Sumber/Source : Dinas Pertanian Kabupaten Lombok Timur/ Agriculture Office of Lombok Timur Regency

Tabel
Table 1.1.7

**Luas Lahan (ha) Berdasarkan Jenis Lahan di Kabupaten
Lombok Timur, 2020**
Total Area (ha) by Land Type in Lombok Timur Regency, 2020

Jenis lahan/Land Type	Luas Lahan / Total Area (ha)
(1)	(2)
Lahan Sawah / Wetland	47 575
Irigasi	44 409
Sawah Tadah Hujan	3 166
Lahan Pertanian Bukan Sawah / Dryland	75 491
Tegal / Kebun	16 863
Ladang / Huma	8 749
Perkebunan	3 215
Ditanami pohon/Hutan Rakyat	3 448
Padang Rumput/Penggembalaan	123
Sementara tidak diusahakan	-
Hutan Negara	32 732
Lainnya	10 361
Lahan Bukan Pertanian / Non-agricultural Land	37 489
Jumlah/ Total	160 555

Catatan: : Data Kecamatan Aikmel masih termasuk Kecamatan Lenek / *The Data for Aikmel Subdistrict is including The Data for Lenek Subdistrict*
 Sumber/Source : Dinas Pertanian Kabupaten Lombok Timur/ *Agriculture Office of Lombok Timur Regency*

Tabel 1.1.8 Luas Lahan Sawah (ha) Menurut Jenis Penanaman dan Kecamatan di Kabupaten Lombok Timur, 2020
Table 1.1.8 Wetland Area (ha) by Plant Type and Subdistrict in Lombok Timur Regency, 2020

Kecamatan Subdistrict	Ditanami Padi Paddy		
	Satu kali / Once	Dua kali / Twice	≥ Tiga kali / ≥ Thrice
(1)	(2)	(3)	(4)
1. Keruak	2 257	31	-
2. Jerowaru	3 255	-	-
3. Sakra	-	338	-
4. Sakra Barat	1 515	1 036	247
5. Sakra Timur	3 263	-	-
6. Terara	1 188	862	271
7. Montong Gading	75	1 681	310
8. Sikur	521	1 125	1 097
9. Masbagik	100	1 298	595
10. Pringgasele	-	1 002	339
11. Sukamulia	412	160	136
12. Suralaga	1 640	41	-
13. Selong	190	656	491
14. Labuhan Haji	930	698	144
15. Pringgabaya	747	981	437
16. Suela	2 814	50	-
17. Aikmel	-	-	2 613
18. Wanasaba	-	1 075	1 234
19. Sembalun	9	-	-
20. Lenek
21. Sambelia	2 083	498	-
Lombok Timur	20 999	11 531	7 914

Lanjutan Tabel/*Continued Table* 1.1.8

Kecamatan <i>Subdistrict</i>	Tidak ditanami padi	Tadah Hujan	Jumlah <i>Total</i>
(1)	(5)	(6)	(7)
1. Keruak	20	-	2 308
2. Jerowaru	396	733	4 384
3. Sakra	1 700	25	2 063
4. Sakra Barat	-	50	2 848
5. Sakra Timur	-	-	3 263
6. Terara	154	-	2 475
7. Montong Gading	-	-	2 066
8. Sikur	-	28	2 771
9. Masbagik	-	-	1 993
10. Pringgasele	-	572	1 913
11. Sukamulia	249	-	957
12. Suralaga	519	-	2 200
13. Selong	3	-	1 340
14. Labuhan Haji	-	-	1 772
15. Pringgabaya	-	232	2 397
16. Suela	-	200	3 064
17. Aikmel	71	523	3 207
18. Wanasaba	-	442	2 751
19. Sembalun	853	243	1 105
20. Lenek
21. Sambelia	-	118	2 699
Lombok Timur	3 965	3 166	47 575

Catatan: : Data Kecamatan Aikmel masih termasuk Kecamatan Lenek / *The Data for Aikmel Subdistrict is including The Data for Lenek Subdistrict*

Sumber/Source : Dinas Pertanian Kabupaten Lombok Timur/ *Agriculture Office of Lombok Timur Regency*

Tabel
Table 1.1.9

Luas Lahan Bukan Sawah (ha) Menurut Jenis Lahan dan Kecamatan di Kabupaten Lombok Timur, 2020
Dryland Area by Land Type and Subdistrict in Lombok Timur Regency, 2020

Kecamatan Subdistrict	Luas Lahan Bukan Sawah / Dryland Area (ha)		
	Tegal/ Kebun	Ladang/ Huma	Perkebunan
(1)	(2)	(3)	(4)
1. Keruak	456	-	-
2. Jerowaru	652	1 624	-
3. Sakra	136	-	-
4. Sakra Barat	77	-	-
5. Sakra Timur	58	31	-
6. Terara	215	-	-
7. Montong Gading	28	-	195
8. Sikur	375	-	-
9. Masbagik	570	-	2
10. Pringgasela	2 175	711	-
11. Sukamulia	145	-	-
12. Suralaga	176	40	-
13. Selong	333	-	-
14. Labuhan Haji	1 792	596	-
15. Pringgabaya	4 800	-	1 824
16. Suela	1 339	1 564	367
17. Aikmel	50	1 333	-
18. Wanasaba	1 331	-	-
19. Sembalun	928	-	411
20. Lenek
21. Sambelia	3 611	-	361
Lombok Timur	19 247	5 899	3 160

Lanjutan Tabel/*Continued Table* 1.1.9

Kecamatan <i>Subdistrict</i>	Luas Lahan Bukan Sawah / <i>Dryland Area</i> (ha)		
	Ditanami Pohon/ Hutan Rakyat	Padang Penggembalaan/ Rumput	Sementara Tidak Diusahakan
(1)	(2)	(3)	(4)
1. Keruak	-	-	-
2. Jerowaru	-	556	-
3. Sakra	-	-	-
4. Sakra Barat	-	-	-
5. Sakra Timur	-	123	-
6. Terara	-	-	-
7. Montong Gading	-	-	-
8. Sikur	-	-	-
9. Masbagik	-	-	-
10. Pringgasela	-	-	-
11. Sukamulia	-	-	-
12. Suralaga	-	-	-
13. Selong	-	-	-
14. Labuhan Haji	-	-	-
15. Pringgabaya	-	-	-
16. Suela	764	-	-
17. Aikmel	100	-	-
18. Wanasaba	-	-	-
19. Sembalun	565	-	-
20. Lenek
21. Sambelia	2 019	-	-
Lombok Timur	3 448	679	0

Lanjutan Tabel/*Continued Table 1.1.9*

Kecamatan Subdistrict	Luas Lahan Bukan Sawah / <i>Dryland Area</i> (ha)		
	Hutan Negara	Lainnya	Jumlah / <i>Total</i>
(1)	(2)	(3)	(4)
1. Keruak	-	42	498
2. Jerowaru	2 834	2 907	8 573
3. Sakra	-	40	176
4. Sakra Barat	-	18	95
5. Sakra Timur	-	23	235
6. Terara	-	640	855
7. Montong Gading	-	158	381
8. Sikur	3 881	48	4 304
9. Masbagik	-	9	581
10. Pringgasela	-	7 291	10 177
11. Sukamulia	-	3	148
12. Suralaga	-	-	216
13. Selong	-	-	333
14. Labuhan Haji	-	373	2 761
15. Pringgabaya	1 997	-	8 621
16. Suela	-	771	4 805
17. Aikmel	6 140	466	8 089
18. Wanasaba	1 146	-	2 477
19. Sembalun	14 791	3 546	20 241
20. Lenek
21. Sambelia	14 427	173	20 591
Lombok Timur	45 216	16 508	94 158

Catatan: : Data Kecamatan Aikmel masih termasuk Kecamatan Lenek / *The Data for Aikmel Subdistrict is including The Data for Lenek Subdistrict*

Sumber/Source : Dinas Pertanian Kabupaten Lombok Timur/ *Agriculture Office of Lombok Timur Regency*

1.2 KEADAAN IKLIM CLIMATE CONDITION

Tabel 1.2.1 Pengamatan Unsur Iklim Menurut Bulan di Stasiun Meteorologi Zainuddin Abdul Madjid, 2020
Observation of Climate Elements By Months at Zainuddin Abdul Madjid Meteorological Station, 2020

Bulan Month	Suhu/Temperature (°C)			Kelembaban/Humidity (%)		
	Minimum	Rata-rata Average	Maksimum Maximum	Minimum	Rata-rata Average	Maksimum Maximum
(1)	(2)	(3)	(4)	(5)	(6)	(7)
Januari/January	23,00	28,01	34,20	52,00	82,25	99,00
Februari/February	22,00	27,57	34,20	48,00	85,43	99,00
Maret/March	21,90	27,31	33,40	60,00	88,03	100,00
April/April	21,70	27,26	33,80	55,00	86,79	99,00
Mei/May	19,40	27,33	33,60	39,00	84,91	99,00
Juni/June	19,30	26,35	32,40	56,00	83,29	100,00
Juli/July	18,40	25,72	32,30	52,00	81,97	99,00
Agustus/August	17,90	25,93	33,00	39,00	81,46	100,00
September/September	21,70	27,25	34,50	40,00	79,15	99,00
Oktober/October	21,00	27,48	35,20	52,00	81,16	100,00
November/November	20,50	27,53	35,00	44,00	82,60	100,00
Desember/December	22,00	26,83	32,80	57,00	84,75	100,00

Lanjutan Tabel/Continued Table 1.2.1

Bulan Month	Kecepatan Angin (m/det) Wind Velocity (m/sec)			Tekanan Udara/Atmospheric Pressure (mb)		
	Minimum	Rata-rata Average	Maksimum Maximum	Minimum	Rata-rata Average	Maksimum Maximum
(1)	(8)	(9)	(10)	(11)	(12)	(13)
Januari/January	calm	2,07	9,77	993,40	998,40	1002,60
Februari/February	calm	1,59	7,20	994,30	999,13	1009,80
Maret/March	calm	1,06	7,20	995,50	999,24	1012,00
April/April	calm	1,08	20,58	993,60	999,63	1011,40
Mei/May	calm	1,72	9,26	994,20	999,68	1011,70
Juni/June	calm	2,30	7,72	996,20	1000,45	1003,40
Juli/July	calm	2,77	8,75	996,80	1000,31	1011,80
Agustus/August	calm	2,61	9,77	988,00	1000,71	1011,40
September/September	calm	2,96	8,75	996,70	1000,40	1012,10
Oktober/October	calm	2,63	9,26	995,50	999,24	1009,10
November/November	calm	1,60	7,72	994,70	998,86	1007,30
Desember/December	calm	1,82	9,77	991,60	996,99	1000,50

Lanjutan Tabel/*Continued Table 1.2.1*

Bulan Month	Jumlah Curah Hujan Number of Precipitation (mm)	Jumlah Hari Hujan (hari) Number of Rainy Days (day)	Penyinaran Matahari Duration of Sunshine (%)
(1)	(14)	(15)	(16)
Januari/January	198,50	15	81,83
Februari/February	153,80	17	86,30
Maret/March	304,00	15	75,95
April/April	96,90	13	92,46
Mei/May	213,70	11	88,08
Juni/June	5,40	3	100,00
Juli/July	3,80	8	99,38
Agustus/August	2,80	7	100,00
September/September	16,60	10	100,00
Oktober/October	49,10	13	90,65
November/November	250,10	16	85,94
Desember/December	266,40	22	40,28

Catatan/*Note* : Pengamatan dari Stasiun Meteorologi terdekat dengan wilayah Lombok Timur yaitu Stasiun Meteorologi Zainuddin Abdul Madjid di Lombok Tengah / *Observations from the closest Meteorological Station to the Lombok Timur Regency area are Zainuddin Abdul Madjid Meteorological Station in Lombok Tengah Regency*

Sumber/*Source* : Badan Meteorologi, Klimatologi dan Geofisika/ *Meteorology, Climatology, and Geophysical Agency*

Tabel 1.2.2 Jumlah Curah Hujan Menurut Bulan dan Kecamatan di Kabupaten Lombok Timur, 2020 (mm)
Number of Precipitations by Month and Subdistrict in Lombok Timur Regency, 2020 (mm)

Kecamatan Subdistrict	Januari January	Februari February	Maret March	April April	Mei May
(1)	(2)	(3)	(4)	(5)	(6)
1. Keruak	122	232	371	23	174
2. Jerowaru	207	206	340	10	132
3. Sakra	-	-	-	-	-
4. Sakra Barat	241	156	279	6	125
5. Sakra Timur	-	-	-	-	-
6. Terara	266	296	371	43	204
7. Montong Gading	-	-	-	86	155
8. Sikur	376	281	360	-	168
9. Masbagik	342	360	267	37	161
10. Pringgasela	421	381	354	131	159
11. Sukamulia	-	-	-	-	-
12. Suralaga	331	309	357	58	189
13. Selong	-	-	-	-	-
14. Labuhan Haji	161	135	185	36	110
15. Pringgabaya	187	144	105	27	90
16. Suela	230	309	188	87	186
17. Aikmel	-	244	270	46	173
18. Wanasaba	116	287	377	37	216
19. Sembalun	235	503	185	24	55
20. Lenek	-	-	-	-	-
21. Sambelia	143	562	264	54	92

Lanjutan Tabel/*Continued Table* 1.2.2

Kecamatan Subdistrict	Juni June	Juli July	Agustus August	September September	Oktober October
(1)	(7)	(8)	(9)	(10)	(11)
1. Keruak	7	-	-	-	-
2. Jerowaru	1	-	-	13	67
3. Sakra	-	-	-	-	-
4. Sakra Barat	17	-	-	-	6
5. Sakra Timur	-	-	-	-	-
6. Terara	-	1	-	-	-
7. Montong Gading	3	11	-	23	90
8. Sikur	4	7	3	14	96
9. Masbagik	5	3	4	-	68
10. Pringgasela	-	20	-	20	189
11. Sukamulia	-	-	-	-	-
12. Suralaga	5	3	3	6	93
13. Selong	-	-	-	-	-
14. Labuhan Haji	4	7	-	17	27
15. Pringgabaya	-	1	-	2	13
16. Suela	-	9	-	22	5
17. Aikmel	6	6	16	16	94
18. Wanasaba	7	-	15	15	53
19. Sembalun	-	-	-	22	26
20. Lenek	-	-	-	-	-
21. Sambelia	4	-	-	5	16

Lanjutan Tabel/*Continued Table 1.2.2*

Kecamatan Subdistrict	November November	Desember December	Jumlah Total
(1)	(12)	(13)	(14)
1. Keruak	34	469	1 432
2. Jerowaru	74	258	1 305
3. Sakra	-	-	-
4. Sakra Barat	58	213	1 101
5. Sakra Timur	-	-	-
6. Terara	14	71	1 266
7. Montong Gading	280	243	891
8. Sikur	161	110	1 580
9. Masbagik	69	198	1 514
10. Pringgasela	238	143	2 056
11. Sukamulia	-	-	-
12. Suralaga	48	267	1 669
13. Selong	-	-	-
14. Labuhan Haji	69	293	1 044
15. Pringgabaya	141	368	1 078
16. Suela	18	436	1 488
17. Aikmel	111	270	1 252
18. Wanasaba	82	-	1 204
19. Sembalun	130	509	1 688
20. Lenek	-	-	-
21. Sambelia	39	332	1 511

Catatan/Note: Untuk Kecamatan Selong, Sakra, Sakra Timur dan Suralaga Tidak ada penangkar Hujan (Rusak)

Sumber/Source: Dinas Pertanian Kabupaten Lombok Timur/ *Agriculture Office of Lombok Timur Regency*

Tabel
Table 1.2.3

Banyaknya Hari Hujan Menurut Bulan dan Kecamatan di Kabupaten Lombok Timur, 2020 (hari)
Number of Rainy Days by Month by Subdistrict in Lombok Timur Regency, 2020 (days)

Kecamatan Subdistrict	Januari January	Februari February	Maret March	April April	Mei May
(1)	(2)	(3)	(4)	(5)	(6)
1. Keruak	7	11	16	3	9
2. Jerowaru	13	12	14	3	7
3. Sakra	-	-	-	-	-
4. Sakra Barat	10	4	8	2	6
5. Sakra Timur	-	-	-	-	-
6. Terara	17	13	15	7	11
7. Montong Gading	-	-	-	6	8
8. Sikur	15	16	13	-	10
9. Masbagik	20	22	18	7	10
10. Pringgasela	12	16	20	8	7
11. Sukamulia	-	-	-	-	-
12. Suralaga	16	18	18	5	11
13. Selong	-	-	-	-	-
14. Labuhan Haji	15	16	15	5	9
15. Pringgabaya	11	11	7	4	7
16. Suela	12	15	13	6	6
17. Aikmel	-	11	13	5	11
18. Wanasaba	5	13	17	3	13
19. Sembalun	21	17	21	6	5
20. Lenek	-	-	-	-	-
21. Sambelia	8	19	16	15	13

Lanjutan Tabel/*Continued Table 1.2.3*

Kecamatan Subdistrict	Juni June	Juli July	Agustus August	September September	Oktober October
(1)	(7)	(8)	(9)	(10)	(11)
1. Keruak	1	-	-	-	1
2. Jerowaru	1	-	-	1	5
3. Sakra	-	-	-	-	-
4. Sakra Barat	2	1	-	1	3
5. Sakra Timur	-	-	-	-	-
6. Terara	1	1	-	-	-
7. Montong Gading	2	2	2	3	11
8. Sikur	3	3	2	6	9
9. Masbagik	2	2	1	-	7
10. Pringgasela	-	3	-	10	12
11. Sukamulia	-	-	-	-	-
12. Suralaga	2	3	1	3	6
13. Selong	-	-	-	-	-
14. Labuhan Haji	2	4	1	4	5
15. Pringgabaya	1	1	-	1	1
16. Suela	-	1	1	5	2
17. Aikmel	1	3	1	5	8
18. Wanasaba	1	-	2	2	13
19. Sembalun	1	1	2	5	9
20. Lenek	-	-	-	-	-
21. Sambelia	2	-	1	2	7

Lanjutan Tabel/*Continued Table 1.2.3*

Kecamatan Subdistrict	November November	Desember December	Jumlah Total
(1)	(12)	(13)	(14)
1. Keruak	5	21	74
2. Jerowaru	10	16	82
3. Sakra	-	-	-
4. Sakra Barat	6	11	54
5. Sakra Timur	-	-	-
6. Terara	6	11	82
7. Montong Gading	13	17	64
8. Sikur	13	19	109
9. Masbagik	10	25	124
10. Pringgasela	11	23	122
11. Sukamulia	-	-	-
12. Suralaga	7	20	110
13. Selong	-	-	-
14. Labuhan Haji	10	20	106
15. Pringgabaya	4	20	68
16. Suela	4	22	87
17. Aikmel	14	28	100
18. Wanasaba	8	-	77
19. Sembalun	11	30	129
20. Lenek	-	-	-
21. Sambelia	6	27	116


Catatan/Note: Untuk Kecamatan Selong, Sakra, Sakra Timur dan Suralaga Tidak ada penangkar Hujan (Rusak)

Sumber/Source: Dinas Pertanian Kabupaten Lombok Timur/ Agriculture Office of Lombok Timur Regency



02

**PEMERINTAHAN
GOVERNMENT**



Kabupaten Lombok Timur terdiri dari 239 desa dan 15 kelurahan. Kecamatan yang memiliki desa terbanyak adalah Kecamatan Sakra Barat sejumlah 18 desa.

Sumber: Peraturan Kepala BPS Nomor 1 Tahun 2020

PENJELASAN TEKNIS**TECHNICAL NOTES**

1. Desa adalah kesatuan masyarakat hukum yang memiliki batas wilayah yang berwenang untuk mengatur dan mengurus urusan pemerintahan, kepentingan masyarakat setempat berdasarkan prakarsa masyarakat, hak asal usul, dan/atau hak tradisional yang diakui dan dihormati dalam sistem pemerintahan Negara Kesatuan Republik Indonesia.
 2. Susunan Pemerintahan Kabupaten Lombok Timur terdiri dari Bupati, Wakil Bupati, Dinas Daerah, dan Lembaga Pemerintah Non Kementerian.
 3. Anggota Dewan Perwakilan Rakyat Daerah (DPRD) dipilih melalui pemilihan umum (pemilu) dan dilantik dalam masa jabatan lima tahun.
 4. Pegawai negeri adalah pegawai yang telah memenuhi syarat yang ditentukan, diangkat oleh pejabat yang berwenang dan disertai tugas dalam suatu jabatan negeri, atau disertai tugas negara lainnya, dan digaji berdasarkan peraturan perundang-undangan yang berlaku.
 5. Pegawai negeri terdiri dari: Pegawai Negeri Sipil, Anggota Kepolisian Negara Republik Indonesia, dan Anggota Tentara
1. *The village is a community unit which has boundaries that are authorized to regulate and manage the affairs of government, the interests of the local community based on community initiatives, the origin, and / or traditional rights recognized and respected in the system of government of the Republic of Indonesia.*
 2. *The Government structure of the Lombok Timur Regency of Regent, Vice-Regent, Local Agencies, Non Ministerial institutions.*
 3. *Regional House of Representatives (DPRD) members are elected through a general election and appointed for a five-years membership.*
 4. *Civil servants are employees who have been determined eligible, appointed by the competent authority and entrusted with tasks in a department of state, or entrusted with other countries, and are paid based on the laws and regulations in force.*
 5. *Servants consists of: Civil Servants, Members of the Indonesian National Police, and Members of the Indonesian National Army.*

- Nasional Indonesia.
6. Instansi Vertikal adalah perangkat dari departemen atau lembaga pemerintah non departemen yang mempunyai lingkungan kerja di wilayah yang bersangkutan.
 6. *Vertical Agency is a device from a department or non-departmental government agency that has a work environment in the region concerned.*

<https://lomboktimurkab.bps.go.id>

ULASAN

Wilayah administratif Kabupaten Lombok Timur terdiri dari 21 kecamatan, 15 kelurahan, dan 239 desa.

Dewan Perwakilan Rakyat Daerah (DPRD) Kabupaten Lombok Timur terdiri dari 45 orang laki-laki dan 5 orang perempuan yang berasal dari berbagai partai politik.

Pada tahun 2020, jumlah Pegawai Negeri Sipil (PNS) Kabupaten Lombok Timur yaitu sebanyak 9.566 orang yang terdiri dari 5.382 laki-laki dan 4.184 perempuan. Sebanyak 1,23 persen dari keseluruhan PNS Kabupaten Lombok Timur tingkat pendidikan tertingginya masih SMP ke bawah.

Pendapatan Daerah Kabupaten Lombok Timur pada tahun 2020 sejumlah 2.516.457,61 juta rupiah yang terdiri dari Pendapatan Asli Daerah sejumlah 319.297,60 juta rupiah, Dana Perimbangan 1.616.974,18 juta rupiah, dan Lain-Lain Pendapatan yang Sah sejumlah 580.185,83 juta rupiah. Terlihat bahwa sebagian besar pendapatan Kabupaten Lombok Timur berasal dari DAU yaitu mencapai 42,87 persen dari total pendapatan daerah.

Adapun Belanja Daerah Kabupaten Lombok Timur tahun 2020 sejumlah 2.564.733,92 juta rupiah yang terdiri dari Belanja Tidak Langsung 1.482.218,45 juta rupiah dan Belanja Langsung sebesar 1.082.515,47 juta rupiah.

DESCRIPTION

The administrative area of Lombok Timur Regency consists of 21 Subdistrict, 15 Urban Villages, and 239 Villages.

Lombok Timur Regency Regional House of Representatives's member consisted of 45 men and 5 woman from various political parties.

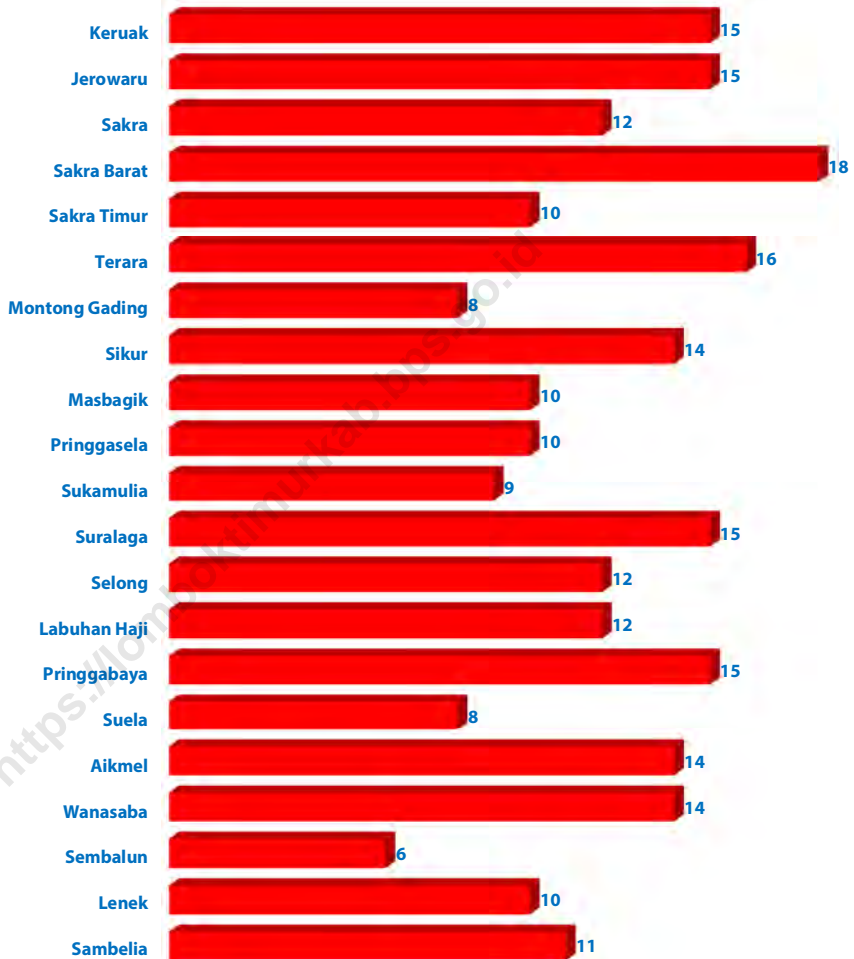
In 2020, total number of Lombok Timur Regency Civil Servants was 9,566 people consisting of 5,382 men and 4,184 women. As many as 1.23 percent of the total Civil Servants in Lombok Timur Regency the highest level of education is junior high school and below.

The Regional Revenue of Lombok Timur Regency in 2020 is about 2,516,457.61 million rupiahs consisting of Original Revenue 319,297.60 million rupiahs, Balance Funds 1,616,974.18 million rupiahs, and other Revenue 580,185.83 million rupiahs. It can be seen that the majority of Lombok timur Regency's revenue comes from DAU, reaching 68,86 percent of total regional income.

Lombok Timur Regency Regional Expenditure in 2020 is about 2,564,733.92 million rupiahs which consisted of Indirect Expenditure 1,482,218.45 million rupiahs and Direct Expenditure 1,082,515.47 million rupiahs.

Gambar 2.1
Figures


Jumlah Desa/Kelurahan Menurut Kecamatan di Kabupaten Lombok Timur, 2020
Number of Villages/Urban Villages by Subdistrict in Lombok Timur Regency, 2020



Sumber/Source : Peraturan Kepala Badan Pusat Statistik Nomor 1 Tahun 2020 Tanggal 5 Februari 2020 tentang perubahan atas Peraturan Kepala Badan Pusat Statistik Nomor 3 Tahun 2020 tentang kode dan nama wilayah kerja statistik tahun 2020/chief statistician regulation number 1/2020, february 5 2020, as a revision of chief statistician regulation number 3 of 2020 on code and name of regional level of data collection

Gambar 2.2
Figures

Jumlah Pegawai Negeri Sipil Menurut Tingkat Pendidikan Tertinggi yang Ditamatkan di Kabupaten Lombok Timur, Desember 2020
Number of Civil Servants by Educational Attainment in Lombok Timur Regeny, December 2020



Sumber/Source : BKPSDM Kabupaten Lombok Timur / Regional Personnel and Human Resources Development Agency of Lombok Timur Regency

2.1 WILAYAH ADMINISTRATIF ADMINISTRATIVE AREA

Tabel 2.1.1 Jumlah Desa¹/Kelurahan Menurut Kecamatan di Kabupaten Lombok Timur, 2016–2020
Number of Villages¹/Urban Villages by Subdistrict in Lombok Timur Regency, 2016–2020

Kecamatan Subdistrict	2016	2017	2018	2019	2020
(1)	(2)	(3)	(4)	(5)	(6)
1. Keruak	15	15	15	15	15
2. Jerowaru	15	15	15	15	15
3. Sakra	12	12	12	12	12
4. Sakra Barat	18	18	18	18	18
5. Sakra Timur	10	10	10	10	10
6. Terara	16	16	16	16	16
7. Montong Gading	8	8	8	8	8
8. Sikur	14	14	14	14	14
9. Masbagik	10	10	10	10	10
10. Pringgasela	10	10	10	10	10
11. Sukamulia	9	9	9	9	9
12. Suralaga	15	15	15	15	15
13. Selong	12	12	12	12	12
14. Labuhan Haji	12	12	12	12	12
15. Pringgabaya	15	15	15	15	15
16. Suela	8	8	8	8	8
17. Aikmel	24	14	14	14	14
18. Wanasaba	14	14	14	14	14
19. Sembalun	6	6	6	6	6
20. Lenek	...	10	10	10	10
21. Sambelia	11	11	11	11	11
Lombok Timur	254	254	254	254	254

Catatan/Note: ¹ Termasuk Unit Permukiman Transmigrasi (UPT)/Include Transmigration Settlement Unit

Sumber/Source: Peraturan Kepala Badan Pusat Statistik Nomor 1 Tahun 2020 Tanggal 5 Februari 2020 tentang perubahan atas Peraturan Kepala Badan Pusat Statistik Nomor 3 Tahun 2020 tentang kode dan nama wilayah kerja statistik tahun 2020/chief statistician regulation number 1/2020, february 5 2020, as a revision of chief statistician regulation number 3 of 2020 on code and name of regional level of data collection.

2.2 DEWAN PERWAKILAN RAKYAT DAERAH REGIONAL HOUSE OF REPRESENTATIVE

Tabel 2.2.1 Jumlah Anggota Dewan Perwakilan Rakyat Daerah Menurut Partai Politik dan Jenis Kelamin di Kabupaten Lombok Timur, 2020
Number Regional House of Representative's Members by Political Parties and Sex in Lombok Timur Regency, 2020

Partai Politik <i>Political Parties</i>	Laki-laki <i>Male</i>	Perempuan <i>Female</i>	Jumlah <i>Total</i>
(1)	(2)	(3)	(4)
GERINDRA	5	0	5
DEMOKRAT	5	0	5
BERKARYA	1	0	1
HANURA	3	0	3
GOLKAR	5	0	5
NASDEM	3	1	4
PKS	5	0	5
PKB	4	0	4
PAN	5	0	5
PDIP	1	3	4
PKPI	1	0	1
PBB	2	1	3
PPP	5	0	5
JUMLAH / TOTAL	45	5	50

Catatan/Note: ...

Sumber/Source: Sekretariat DPRD Kabupaten Lombok Timur / *Regional House of Representative Secretariate of Lombok Timur Regency*

Tabel
Table 2.2.2

Jumlah Anggota Dewan Perwakilan Rakyat Daerah Menurut Partai Politik dan Tingkat Pendidikan di Kabupaten Lombok Timur, 2020
Number of Regional House of Representative's Members by Political Parties and Educational Level in Lombok Timur Regency, 2020

Partai Politik Political Party	SMA/Sederajat General/ Vocational Senior High School	Diploma Diploma	S1 Bachelor Degree	S2 Master Degree	Jumlah Total
(1)	(2)	(3)	(4)	(5)	(6)
GERINDRA	1	1	3	0	5
DEMOKRAT	0	0	3	2	5
BERKARYA	0	0	1	0	1
HANURA	1	0	2	0	3
GOLKAR	1	0	4	0	5
NASDEM	1	0	3	0	4
PKS	0	0	4	1	5
PKB	0	0	4	0	4
PAN	2	0	2	1	5
PDIP	3	0	1	0	4
PKPI	0	0	0	1	1
PBB	1	0	2	0	3
PPP	1	0	2	2	5
JUMLAH / TOTAL	11	1	31	7	50

Catatan/Note: ...

Sumber/Source: Sekretariat DPRD Kabupaten Lombok Timur / Regional House of Representative Secretariate of Lombok Timur Regency

Tabel
Table 2.2.3

Jumlah Anggota Dewan Perwakilan Rakyat Daerah Menurut Partai Politik dan Status Pernah menjabat Sebelumnya di Kabupaten Lombok Timur, 2020
Number of Regional House of Representative's Members by Political Parties and Incumbent Status in Lombok Timur Regency, 2020

Partai Politik Political Parties	Petahana Incumbent	Non Petahana Non Incumbent	Jumlah Total
(1)	(2)	(3)	(4)
GERINDRA	3	2	5
DEMOKRAT	4	1	5
BERKARYA	0	1	1
HANURA	1	2	3
GOLKAR	5	0	5
NASDEM	0	4	4
PKS	4	1	5
PKB	3	1	4
PAN	1	4	5
PDIP	2	2	4
PKPI	1	0	1
PBB	1	2	3
PPP	3	2	5
JUMLAH / TOTAL	33	17	50

Catatan/Note: 1. Petahana/Incumbent : Anggota DPRD yang pernah terpilih dan menjabat pada periode sebelumnya.
2. Non Petahana/Non Incumbent : Anggota DPRD yang belum pernah terpilih dan menjabat pada periode sebelumnya.

Sumber/Source: Sekretariat DPRD Kabupaten Lombok Timur / Regional House of Representative Secretariate of Lombok Timur Regency

2.3 SUMBER DAYA MANUSIA HUMAN RESOURCES

Tabel 2.3.1 Jumlah Pegawai Negeri Sipil Menurut Jabatan dan Jenis Kelamin di Kabupaten Lombok Timur, Desember 2019 dan Desember 2020
Number of Civil Servants by Occupation and Sex in Lombok Timur Regency, December 2019 and December 2020

Jabatan <i>Occupation</i>	2019		Jumlah <i>Total</i>
	Laki-laki <i>Male</i>	Perempuan <i>Female</i>	
(1)	(2)	(3)	(4)
Fungsional Tertentu <i>Specific Functional</i>	3 475	3 619	7 094
Fungsional Umum <i>Staf General Functional</i>	1 407	481	1 888
Struktural/Structural	830	229	1 059
Eselon V/5 th Echelon	0	0	0
Eselon IV/4 th Echelon	623	205	828
Eselon III/3 rd Echelon	175	19	194
Eselon II/2 nd Echelon	32	5	37
Eselon I/1 st Echelon	0	0	0
Jumlah/Total	5 712	4 329	10 041

Lanjutan Tabel/*Continued Table 2.3.1*

Jabatan <i>Occupation</i>	2020		Jumlah <i>Total</i>
	Laki-laki <i>Male</i>	Perempuan <i>Female</i>	
(1)	(5)	(6)	(7)
Fungsional Tertentu <i>Specific Functional</i>	3 262	3 486	6 748
Fungsional Umum <i>Staf General Functional</i>	1 280	458	1 738
Struktural/Structural	840	240	1 080
Eselon V/5 th Echelon	0	0	0
Eselon IV/4 th Echelon	608	215	823
Eselon III/3 rd Echelon	197	21	218
Eselon II/2 nd Echelon	35	4	39
Eselon I/1 st Echelon	0	0	0
Jumlah/Total	5 382	4 184	9 566

Catatan/Note: ...

Sumber/Source: BKPSDM Kabupaten Lombok Timur / *Regional Personnel and Human Resources Development Agency of Lombok Timur Regency*

Tabel
Table 2.3.2

Jumlah Pegawai Negeri Sipil Menurut Tingkat Pendidikan dan Jenis Kelamin di Kabupaten Lombok Timur Desember 2019 dan Desember 2020
Number of Civil Servants by Educational Level and Sex in Lombok Timur Regency, December 2019 and December 2020

Tingkat Pendidikan <i>Educational Level</i>	2019		
	Laki-laki <i>Male</i>	Perempuan <i>Female</i>	Jumlah <i>Total</i>
(1)	(2)	(3)	(4)
Sampai dengan SD <i>Up to Primary School</i>	43	7	50
SMP/Sederajat <i>General/Vocational Junior High School</i>	120	7	127
SMA/Sederajat <i>General/Vocational Senior High School</i>	1 492	887	2 379
Diploma I, II/Akta I, II <i>Diploma I, II/Akta I, II</i>	1 024	1 683	2 707
Diploma III/Akta III/Sarjana Muda <i>Diploma III/Akta III/Associate Degree</i>	0	0	0
Tingkat Sarjana/Doktor/Ph.D <i>University Graduates</i>	3 033	1 745	4 778
Jumlah/Total	5 712	4 329	10 041

Lanjutan Tabel/Continued Table 2.3.2

Tingkat Pendidikan <i>Educational Level</i>	2020		
	Laki-laki <i>Male</i>	Perempuan <i>Female</i>	Jumlah <i>Total</i>
(1)	(2)	(3)	(4)
Sampai dengan SD <i>Up to Primary School</i>	36	7	43
SMP/Sederajat <i>General/Vocational Junior High School</i>	102	6	108
SMA/Sederajat <i>General/Vocational Senior High School</i>	1 202	709	1 911
Diploma I, II/Akta I, II <i>Diploma I, II/Akta I, II</i>	501	748	1 249
Diploma III/Akta III/Sarjana Muda <i>Diploma III/Akta III/Associate Degree</i>	255	641	896
Tingkat Sarjana/Doktor/Ph.D <i>University Graduates</i>	3 286	2 073	5 359
Jumlah/Total	5 382	4 184	9 566

Catatan/Note: ...

Sumber/Source: BKPSDM Kabupaten Lombok Timur / Regional Personnel and Human Resources Development Agency of Lombok Timur Regency

Tabel
Table 2.3.3

Jumlah Pegawai Negeri Sipil Menurut Tingkat Kepangkatan dan Jenis Kelamin di Kabupaten Lombok Timur, Desember 2019 dan Desember 2020
Number of Civil Servants by Hierarchy and Sex in Lombok Timur Regency, December 2019 and December 2020

Pangkat/Golongan/Ruang <i>Hierarchy</i>	2019		
	Laki-laki <i>Male</i>	Perempuan <i>Female</i>	Jumlah <i>Total</i>
(1)	(2)	(3)	(4)
1. I/A (Juru Muda)	0	0	0
2. I/B (Juru Muda Tingkat I)	12	1	13
3. I/C (Juru)	13	3	16
4. I/D (Juru Tingkat I)	23	3	26
Golongan I/Range I	48	7	55
5. II/A (Pengatur Muda)	58	14	72
6. II/B (Pengatur Muda Tingkat I)	249	173	422
7. II/C (Pengatur)	328	317	645
8. II/D (Pengatur Tingkat I)	294	142	436
Golongan II/Range II	929	646	1 575
9. III/A (Penata Muda)	645	654	1 299
10. III/B (Penata Muda Tingkat I)	694	647	1 341
11. III/C (Penata)	544	426	970
12. III/D (Penata Tingkat I)	789	524	1 313
Golongan III/Range III	2 672	2 251	4 923
13. IV/A (Pembina)	1 750	1 343	3 093
14. IV/B (Pembina Tingkat I)	269	74	343
15. IV/C (Pembina Utama Muda)	43	8	51
16. IV/D (Pembina Utama Madya)	1	0	1
17. IV/E (Pembina Utama)	0	0	0
Golongan IV/Range IV	2 063	1 425	3 488
Jumlah/Total	5 712	4 329	10 041

Lanjutan Tabel/*Continued Table 2.3.3*

Pangkat/Golongan/Ruang <i>Hierarchy</i>	2020		
	Laki-laki <i>Male</i>	Perempuan <i>Female</i>	Jumlah <i>Total</i>
(1)	(5)	(6)	(7)
1. I/A (Juru Muda)	0	0	0
2. I/B (Juru Muda Tingkat I)	10	1	11
3. I/C (Juru)	12	2	14
4. I/D (Juru Tingkat I)	16	4	20
Golongan I/Range I	38	7	45
5. II/A (Pengatur Muda)	51	12	63
6. II/B (Pengatur Muda Tingkat I)	144	66	210
7. II/C (Pengatur)	267	280	547
8. II/D (Pengatur Tingkat I)	305	140	445
Golongan II/Range II	767	498	1 265
9. III/A (Penata Muda)	648	682	1 330
10. III/B (Penata Muda Tingkat I)	696	701	1 397
11. III/C (Penata)	530	430	960
12. III/D (Penata Tingkat I)	793	538	1 331
Golongan III/Range III	2 667	2 351	5 018
13. IV/A (Pembina)	1 426	1 176	2 602
14. IV/B (Pembina Tingkat I)	439	145	584
15. IV/C (Pembina Utama Muda)	45	7	52
16. IV/D (Pembina Utama Madya)	0	0	0
17. IV/E (Pembina Utama)	0	0	0
Golongan IV/Range IV	1 910	1 328	3 238
Jumlah/Total	5 382	4 148	9 566

Catatan/Note: ...

Sumber/Source: BKPSDM Kabupaten Lombok Timur / Regional Personnel and Human Resources Development Agency of Lombok Timur Regency

Tabel
Table 2.3.4

Jumlah Pegawai Negeri Sipil Menurut Dinas/Instansi Pemerintah dan Golongan di Kabupaten Lombok Timur, 2020
Number of Civil Servants by Institution and Range in Lombok Timur Regency, 2020

Dinas/Instansi Pemerintah <i>Institution</i>	Golongan / Range				Jumlah <i>Total</i>
	I	II	III	IV	
(1)	(2)	(3)	(4)	(5)	(6)
1. Sekretariat Daerah <i>Regional Secretariate</i>	2	35	85	24	146
2. Sekretariat Dewan Perwakilan Rakyat Daerah <i>Regional House of Representative Secretariate</i>	0	14	21	2	37
3. Inspektorat <i>Inspectorate</i>	0	8	48	16	72
4. Badan Kepegawaian Dan Pengembangan Sumber Daya Manusia <i>Regional Personnel and Human Resource Development Agency</i>	0	10	34	4	48
5. Badan Kesatuan Bangsa Dan Politik Dalam Negeri <i>National Unity and Internal Politic Affairs Agency</i>	0	2	15	6	23
6. Badan Penanggulangan Bencana Daerah <i>Regional Disaster Relief Agency</i>	0	26	25	7	58
7. Badan Pendapatan Daerah <i>Regional Revenue Agency</i>	4	28	48	5	85
8. Badan Pengelolaan Keuangan Dan Aset Daerah <i>Regional Financial and Asset Management Agency</i>	1	12	32	3	48
9. Badan Perencanaan dan Pembangunan Daerah <i>Regional Development Planning Agency</i>	0	4	31	6	41
10. Dinas Kelautan Dan Perikanan <i>Marine and Fishery Office</i>	1	3	21	5	30
11. Dinas Kependudukan dan Catatan Sipil <i>Population and Civil Registry Office</i>	0	14	38	5	57
12. Dinas Kesehatan <i>Health Office</i>	6	345	767	85	1203
13. Dinas Ketahanan Pangan <i>Food Security Office</i>	0	1	18	10	29
14. Dinas Komunikasi Informatika Dan Persandian <i>Informatics, Communication and Coding Office</i>	0	6	22	6	34

Lanjutan Tabel/*Continued Table 2.3.4*

Dinas/Instansi Pemerintah <i>Institution</i>	Golongan / <i>Range</i>				Jumlah <i>Total</i>
	I	II	III	IV	
(1)	(2)	(3)	(4)	(5)	(6)
15. Dinas Koperasi Dan Usaha Kecil Menengah <i>Cooperatives and Small-Medium Enterprise Office</i>	0	7	14	5	26
16. Dinas Lingkungan Hidup Dan Kebersihan <i>Environmental and Sanitary Office</i>	2	47	38	4	91
17. Dinas Pariwisata <i>Tourism Affairs Office</i>	0	3	12	7	22
18. Dinas Pekerjaan Umum Dan Penataan Ruang <i>Public Works and Spatial Planning Office</i>	4	124	66	4	198
19. Dinas Pemberdayaan Masyarakat dan Desa <i>Community and Village Empowerment Agency</i>	0	6	24	8	38
20. Dinas Pemberdayaan Perempuan Perlindungan Anak Dan Keluarga Berencana <i>Woman Empowerment, Child Protection and Family Planning Office</i>	1	5	56	14	76
21. Dinas Pemuda Dan Olahraga <i>Youth and Sports Affairs Office</i>	0	2	10	5	17
22. Dinas Penanaman Modal Dan Pelayanan Terpadu Satu Pintu <i>Investment and One Stop Integrated Service Office</i>	0	4	18	6	28
23. Dinas Pendidikan Dan Kebudayaan <i>Education and Culture Office</i>	7	212	2 666	2 782	5 667
24. Dinas Perhubungan <i>Transportation Office</i>	1	19	19	7	46
25. Dinas Perindustrian Dan Perdagangan <i>Industry and Trade Office</i>	0	11	30	9	50
26. Dinas Perpustakaan Dan Kearsipan <i>Regional Library and Archive Office</i>	1	10	25	10	46
27. Dinas Pertanian <i>Agriculture Office</i>	1	27	132	56	216
28. Dinas Perumahan Dan Kawasan Permukiman <i>Housing and Settlement Area Office</i>	1	7	12	5	25

Lanjutan Tabel/*Continued Table 2.3.4*

Dinas/Instansi Pemerintah <i>Institution</i>	Golongan / <i>Range</i>				Jumlah <i>Total</i>
	I	II	III	IV	
(1)	(2)	(3)	(4)	(5)	(6)
29. Dinas Peternakan dan Kesehatan Hewan <i>Livestock and Animal Health Office</i>	1	11	60	5	77
30. Dinas Sosial <i>Social Services Office</i>	0	4	16	8	28
31. Dinas Tenaga Kerja dan Transmigrasi <i>Labor and Transmigration Office</i>	0	7	27	7	41
32. Satuan Polisi Pamong Praja <i>Civil Service Police Unit</i>	0	16	20	4	40
33. RSUD Dr. R. Soedjono Selong <i>dr. R. Soedjono Regional Public Hospital of Selong</i>	7	80	226	63	376
34. Sekretariat Komisi Pemilihan Umum Daerah <i>Regional General Elections Commission Secretariate</i>	0	0	3	0	3
35. Unit Penyelenggara Pelabuhan (UPP) Labuhan Haji <i>Port Service Unit of Labuhan Haji</i>	0	1	4	0	5
36. Kantor Camat <i>Sub-district Office</i>	5	132	245	40	422
37. Kantor Lurah <i>Urban-Village Office</i>	0	21	82	2	105
38. Unit Pelaksana Teknis Daerah RSUD Lombok Timur <i>Regional Implementer Unit of Lombok Timur Public Hospital</i>	0	1	8	3	12
Jumlah / <i>Total</i>	45	1 265	5 018	3 238	9 566

Sumber/*Source*: BKPSDM Kabupaten Lombok Timur / *Regional Personnel and Human Resources Development Agency of Lombok Timur Regency*

Tabel 2.3.5 Jumlah Pegawai Negeri Sipil Menurut Kelompok Umur dan Jenis Kelamin di Kabupaten Lombok Timur, 2020
Table *Number Civil Servants by Age Group and Sex in Lombok Timur Regency, 2020*

Kelompok Umur <i>Age Group</i>	Jenis Kelamin <i>Sex</i>		Jumlah <i>Total</i>
	Laki-laki <i>Male</i>	Perempuan <i>Female</i>	
(1)	(2)	(3)	(4)
> 50	3 186	1 787	4 973
40-50	1 550	1 323	2 873
30-40	601	981	1 582
20-30	45	93	138
Lombok Timur	5 382	4 184	9 566

Sumber/Source: BKPSDM Kabupaten Lombok Timur / *Regional Personnel and Human Resources Development Agency of Lombok Timur Regency*

Tabel 2.3.6
Table

Jumlah Pegawai pada Instansi Vertikal Menurut Instansi, Jenis Kelamin dan Golongan di Kabupaten Lombok Timur, 2020

Number of Employees in Vertical Institutions by Institution Sex, and Range in Lombok Timur Regency, 2020

Instansi <i>Institution</i>	Jenis Kelamin <i>Sex</i>	Golongan <i>Range</i>	
		I	II
(1)	(2)	(3)	(4)
1. Kejaksaan Negeri Selong <i>Selong Public Attorney Office</i>	Laki-laki / <i>Male</i>	0	3
	Perempuan / <i>Female</i>	0	2
	Jumlah / <i>Total</i>	0	5
2. Badan Pusat Statistik Kabupaten Lombok Timur <i>Statistic of Lombok Timur Regency</i>	Laki-laki / <i>Male</i>	0	4
	Perempuan / <i>Female</i>	0	5
	Jumlah / <i>Total</i>	0	9
3. Kantor Kementerian Agama Kabupaten Lombok Timur <i>Religious Affairs Office of Lombok Timur Regency</i>	Laki-laki / <i>Male</i>	0	10
	Perempuan / <i>Female</i>	0	7
	Jumlah / <i>Total</i>	0	17
4. Pengadilan Negeri Selong Kelas I B <i>Selong State Court</i>	Laki-laki / <i>Male</i>	0	5
	Perempuan / <i>Female</i>	0	0
	Jumlah / <i>Total</i>	0	5
5. Pengadilan Agama Selong <i>Selong Religion Court</i>	Laki-laki / <i>Male</i>	1	2
	Perempuan / <i>Female</i>	0	0
	Jumlah / <i>Total</i>	1	2
6. Rumah Tahanan Negara Kelas IIB Selong <i>Selong Detention Center</i>	Laki-laki / <i>Male</i>	0	30
	Perempuan / <i>Female</i>	0	4
	Jumlah / <i>Total</i>	0	34
7. Badan Pertanahan Nasional Kabupaten Lombok Timur <i>National Land Agency of Lombok Timur Regency</i>	Laki-laki / <i>Male</i>	0	5
	Perempuan / <i>Female</i>	0	4
	Jumlah / <i>Total</i>	0	9
8. Kantor Pelayanan Perbendaharaan Negara Selong <i>Selong State Treasury Office</i>	Laki-laki / <i>Male</i>	0	4
	Perempuan / <i>Female</i>	0	4
	Jumlah / <i>Total</i>	0	8

Lanjutan Tabel/Continued Table 2.3.6

Instansi <i>Institution</i>	Jenis Kelamin <i>Sex</i>	Golongan <i>Range</i>	
		III	IV
(1)	(2)	(5)	(6)
1. Kejaksaan Negeri Selong <i>Selong Public Attorney Office</i>	Laki-laki / <i>Male</i>	18	1
	Perempuan / <i>Female</i>	3	0
	Jumlah / <i>Total</i>	21	1
2. Badan Pusat Statistik Kabupaten Lombok Timur <i>Statistic of Lombok Timur Regency</i>	Laki-laki / <i>Male</i>	15	1
	Perempuan / <i>Female</i>	9	0
	Jumlah / <i>Total</i>	24	1
3. Kantor Kementerian Agama Kabupaten Lombok Timur <i>Religious Affairs Office of Lombok Timur Regency</i>	Laki-laki / <i>Male</i>	266	179
	Perempuan / <i>Female</i>	192	106
	Jumlah / <i>Total</i>	458	285
4. Pengadilan Negeri Selong Kelas I B <i>Selong State Court</i>	Laki-laki / <i>Male</i>	23	2
	Perempuan / <i>Female</i>	9	2
	Jumlah / <i>Total</i>	32	4
5. Pengadilan Agama Selong <i>Selong Religion Court</i>	Laki-laki / <i>Male</i>	25	4
	Perempuan / <i>Female</i>	18	1
	Jumlah / <i>Total</i>	43	5
6. Rumah Tahanan Negara Kelas IIB Selong <i>Selong Detention Center</i>	Laki-laki / <i>Male</i>	32	1
	Perempuan / <i>Female</i>	8	0
	Jumlah / <i>Total</i>	40	1
7. Badan Pertanahan Nasional Kabupaten Lombok Timur <i>National Land Agency of Lombok Timur Regency</i>	Laki-laki / <i>Male</i>	13	3
	Perempuan / <i>Female</i>	5	0
	Jumlah / <i>Total</i>	18	3
8. Kantor Pelayanan Perbendaharaan Negara Selong <i>Selong State Treasury Office</i>	Laki-laki / <i>Male</i>	3	0
	Perempuan / <i>Female</i>	3	1
	Jumlah / <i>Total</i>	6	1

Lanjutan Tabel/*Continued Table 2.3.6*

Instansi Institution	Jenis Kelamin Sex	Non Golongan Non Range	Jumlah Total
(1)	(2)	(7)	(8)
1. Kejaksaan Negeri Selong <i>Selong Public Attorney Office</i>	Laki-laki / <i>Male</i>	13	35
	Perempuan / <i>Female</i>	5	10
	Jumlah / <i>Total</i>	18	45
2. Badan Pusat Statistik Kabupaten Lombok Timur <i>Statistic of Lombok Timur Regency</i>	Laki-laki / <i>Male</i>	5	25
	Perempuan / <i>Female</i>	0	14
	Jumlah / <i>Total</i>	5	39
3. Kantor Kementerian Agama Kabupaten Lombok Timur <i>Religious Affairs Office of Lombok Timur Regency</i>	Laki-laki / <i>Male</i>	0	455
	Perempuan / <i>Female</i>	0	305
	Jumlah / <i>Total</i>	0	760
4. Pengadilan Negeri Selong Kelas I B <i>Selong State Court</i>	Laki-laki / <i>Male</i>	0	30
	Perempuan / <i>Female</i>	0	11
	Jumlah / <i>Total</i>	0	41
5. Pengadilan Agama Selong <i>Selong Religion Court</i>	Laki-laki / <i>Male</i>	6	38
	Perempuan / <i>Female</i>	3	22
	Jumlah / <i>Total</i>	9	60
6. Rumah Tahanan Negara Kelas IIB Selong <i>Selong Detention Center</i>	Laki-laki / <i>Male</i>	0	63
	Perempuan / <i>Female</i>	0	12
	Jumlah / <i>Total</i>	0	75
7. Badan Pertanahan Nasional Kabupaten Lombok Timur <i>National Land Agency of Lombok Timur Regency</i>	Laki-laki / <i>Male</i>	0	21
	Perempuan / <i>Female</i>	0	9
	Jumlah / <i>Total</i>	0	30
8. Kantor Pelayanan Perbendaharaan Negara Selong <i>Selong State Treasury Office</i>	Laki-laki / <i>Male</i>	0	7
	Perempuan / <i>Female</i>	0	8
	Jumlah / <i>Total</i>	0	15

Catatan/Note: ...

Sumber/Source: Masing-masing Instansi / *Each Institution*

Tabel 2.3.7
Table

Jumlah Pegawai pada Instansi Vertikal Menurut Instansi, Jenis Kelamin dan Eselon di Kabupaten Lombok Timur, 2020

Number of Employees in Vertical Institutions by Institution, Sex and Echelon in Lombok Timur Regency, 2020

Instansi <i>Institution</i>	Jenis Kelamin <i>Sex</i>	Eselon <i>Echelon</i>		
		I	II	III
(1)	(2)	(3)	(4)	(5)
1. Kejaksaan Negeri Selong <i>Selong Public Attorney Office</i>	Laki-laki / <i>Male</i>	0	0	1
	Perempuan / <i>Female</i>	0	0	0
	Jumlah / <i>Total</i>	0	0	1
2. Badan Pusat Statistik Kabupaten Lombok Timur <i>Statistic of Lombok Timur Regency</i>	Laki-laki / <i>Male</i>	0	0	1
	Perempuan / <i>Female</i>	0	0	0
	Jumlah / <i>Total</i>	0	0	1
3. Kantor Kementerian Agama Kabupaten Lombok Timur <i>Religious Affairs Office of Lombok Timur Regency</i>	Laki-laki / <i>Male</i>	0	0	1
	Perempuan / <i>Female</i>	0	0	0
	Jumlah / <i>Total</i>	0	0	1
4. Pengadilan Negeri Selong Kelas I B <i>Selong State Court</i>	Laki-laki / <i>Male</i>	0	0	0
	Perempuan / <i>Female</i>	0	0	0
	Jumlah / <i>Total</i>	0	0	0
5. Pengadilan Agama Selong <i>Selong Religion Court</i>	Laki-laki / <i>Male</i>	0	0	1
	Perempuan / <i>Female</i>	0	0	0
	Jumlah / <i>Total</i>	0	0	1
6. Rumah Tahanan Negara Kelas IIB Selong <i>Selong Detention Center</i>	Laki-laki / <i>Male</i>	0	0	1
	Perempuan / <i>Female</i>	0	0	0
	Jumlah / <i>Total</i>	0	0	1
7. Badan Pertanahan Nasional Kabupaten Lombok Timur <i>National Land Agency of Lombok Timur Regency</i>	Laki-laki / <i>Male</i>	0	0	1
	Perempuan / <i>Female</i>	0	0	0
	Jumlah / <i>Total</i>	0	0	1
8. Kantor Pelayanan Perbendaharaan Negara Selong <i>Selong State Treasury Office</i>	Laki-laki / <i>Male</i>	0	0	0
	Perempuan / <i>Female</i>	0	0	1
	Jumlah / <i>Total</i>	0	0	1

Lanjutan Tabel/*Continued Table 2.3.7*

Instansi <i>Institution</i>	Jenis Kelamin <i>Sex</i>	Eselon <i>Echelon</i>	
		IV	V
(1)	(2)	(6)	(7)
1. Kejaksaan Negeri Selong <i>Selong Public Attorney Office</i>	Laki-laki / <i>Male</i>	6	8
	Perempuan / <i>Female</i>	0	0
	Jumlah / <i>Total</i>	6	8
2. Badan Pusat Statistik Kabupaten Lombok Timur <i>Statistic of Lombok Timur Regency</i>	Laki-laki / <i>Male</i>	0	0
	Perempuan / <i>Female</i>	0	0
	Jumlah / <i>Total</i>	0	0
3. Kantor Kementerian Agama Kabupaten Lombok Timur <i>Religious Affairs Office of Lombok Timur Regency</i>	Laki-laki / <i>Male</i>	5	0
	Perempuan / <i>Female</i>	2	0
	Jumlah / <i>Total</i>	7	0
4. Pengadilan Negeri Selong Kelas I B <i>Selong State Court</i>	Laki-laki / <i>Male</i>	3	0
	Perempuan / <i>Female</i>	0	0
	Jumlah / <i>Total</i>	3	0
5. Pengadilan Agama Selong <i>Selong Religion Court</i>	Laki-laki / <i>Male</i>	1	0
	Perempuan / <i>Female</i>	2	0
	Jumlah / <i>Total</i>	3	0
6. Rumah Tahanan Negara Kelas IIB Selong <i>Selong Detention Center</i>	Laki-laki / <i>Male</i>	4	6
	Perempuan / <i>Female</i>	0	0
	Jumlah / <i>Total</i>	4	6
7. Badan Pertanahan Nasional Kabupaten Lombok Timur <i>National Land Agency of Lombok Timur Regency</i>	Laki-laki / <i>Male</i>	5	0
	Perempuan / <i>Female</i>	0	0
	Jumlah / <i>Total</i>	5	0
8. Kantor Pelayanan Perbendaharaan Negara Selong <i>Selong State Treasury Office</i>	Laki-laki / <i>Male</i>	1	0
	Perempuan / <i>Female</i>	3	0
	Jumlah / <i>Total</i>	4	0

Lanjutan Tabel/*Continued Table 2.3.7*

Instansi Institution	Jenis Kelamin Sex	Non Eselon Non Echelon	Jumlah Total
(1)	(2)	(8)	(9)
1. Kejaksaan Negeri Selong <i>Selong Public Attorney Office</i>	Laki-laki / <i>Male</i>	7	22
	Perempuan / <i>Female</i>	5	5
	Jumlah / <i>Total</i>	12	27
2. Badan Pusat Statistik Kabupaten Lombok Timur <i>Statistic of Lombok Timur Regency</i>	Laki-laki / <i>Male</i>	24	25
	Perempuan / <i>Female</i>	14	14
	Jumlah / <i>Total</i>	38	39
3. Kantor Kementerian Agama Kabupaten Lombok Timur <i>Religious Affairs Office of Lombok Timur Regency</i>	Laki-laki / <i>Male</i>	449	455
	Perempuan / <i>Female</i>	303	305
	Jumlah / <i>Total</i>	752	760
4. Pengadilan Negeri Selong Kelas I B <i>Selong State Court</i>	Laki-laki / <i>Male</i>	27	30
	Perempuan / <i>Female</i>	11	11
	Jumlah / <i>Total</i>	38	41
5. Pengadilan Agama Selong <i>Selong Religion Court</i>	Laki-laki / <i>Male</i>	29	31
	Perempuan / <i>Female</i>	18	20
	Jumlah / <i>Total</i>	47	51
6. Rumah Tahanan Negara Kelas IIB Selong <i>Selong Detention Center</i>	Laki-laki / <i>Male</i>	52	63
	Perempuan / <i>Female</i>	12	12
	Jumlah / <i>Total</i>	64	75
7. Badan Pertanahan Nasional Kabupaten Lombok Timur <i>National Land Agency of Lombok Timur Regency</i>	Laki-laki / <i>Male</i>	15	21
	Perempuan / <i>Female</i>	9	9
	Jumlah / <i>Total</i>	24	30
8. Kantor Pelayanan Perbendaharaan Negara Selong <i>Selong State Treasury Office</i>	Laki-laki / <i>Male</i>	0	0
	Perempuan / <i>Female</i>	0	0
	Jumlah / <i>Total</i>	0	0

Catatan/Note: ...

Sumber/Source: Masing-masing Instansi / *Each Institution*

Tabel 2.3.8
Table

Jumlah Pegawai pada Instansi Vertikal Menurut Instansi, Jenis Kelamin dan Tingkat Pendidikan di Kabupaten Lombok Timur, 2020
Number of Employees in Vertical Institutions by Institution, Sex and Educational Level in Lombok Timur Regency, 2020

Instansi <i>Institution</i>	Jenis Kelamin <i>Sex</i>	Tingkat Pendidikan <i>Educational Level</i>	
		Tidak Tamat SD <i>Not Graduated from Primary School</i>	SD <i>Primary School</i>
(1)	(2)	(3)	(4)
1. Kejaksaan Negeri Selong <i>Selong Public Attorney Office</i>	Laki-laki / <i>Male</i>	0	0
	Perempuan / <i>Female</i>	0	0
	Jumlah / <i>Total</i>	0	0
2. Badan Pusat Statistik Kabupaten Lombok Timur <i>Statistic of Lombok Timur Regency</i>	Laki-laki / <i>Male</i>	0	0
	Perempuan / <i>Female</i>	0	0
	Jumlah / <i>Total</i>	0	0
3. Kantor Kementerian Agama Kabupaten Lombok Timur <i>Religious Affairs Office of Lombok Timur Regency</i>	Laki-laki / <i>Male</i>	0	0
	Perempuan / <i>Female</i>	0	0
	Jumlah / <i>Total</i>	0	0
4. Pengadilan Negeri Selong Kelas I B <i>Selong State Court</i>	Laki-laki / <i>Male</i>	0	0
	Perempuan / <i>Female</i>	0	0
	Jumlah / <i>Total</i>	0	0
5. Pengadilan Agama Selong <i>Selong Religion Court</i>	Laki-laki / <i>Male</i>	0	0
	Perempuan / <i>Female</i>	0	0
	Jumlah / <i>Total</i>	0	0
6. Rumah Tahanan Negara Kelas IIB Selong <i>Selong Detention Center</i>	Laki-laki / <i>Male</i>	0	0
	Perempuan / <i>Female</i>	0	0
	Jumlah / <i>Total</i>	0	0
7. Badan Pertanahan Nasional Kabupaten Lombok Timur <i>National Land Agency of Lombok Timur Regency</i>	Laki-laki / <i>Male</i>	0	0
	Perempuan / <i>Female</i>	0	0
	Jumlah / <i>Total</i>	0	0
8. Kantor Pelayanan Perbendaharaan Negara Selong <i>Selong State Treasury Office</i>	Laki-laki / <i>Male</i>	0	0
	Perempuan / <i>Female</i>	0	0
	Jumlah / <i>Total</i>	0	0

Lanjutan Tabel/*Continued Table 2.3.8*

Instansi <i>Institution</i>	Jenis Kelamin <i>Sex</i>	Tingkat Pendidikan <i>Educational Level</i>	
		SMP/Sederajat <i>General/ Vocational Junior High School</i>	SMA/Sederajat <i>General/ Vocational Senior High School</i>
(1)	(2)	(5)	(6)
1. Kejaksaan Negeri Selong <i>Selong Public Attorney Office</i>	Laki-laki / <i>Male</i>	0	6
	Perempuan / <i>Female</i>	0	2
	Jumlah / <i>Total</i>	0	8
2. Badan Pusat Statistik Kabupaten Lombok Timur <i>Statistic of Lombok Timur Regency</i>	Laki-laki / <i>Male</i>	0	11
	Perempuan / <i>Female</i>	0	4
	Jumlah / <i>Total</i>	0	15
3. Kantor Kementerian Agama Kabupaten Lombok Timur <i>Religious Affairs Office of Lombok Timur Regency</i>	Laki-laki / <i>Male</i>	0	17
	Perempuan / <i>Female</i>	0	15
	Jumlah / <i>Total</i>	0	32
4. Pengadilan Negeri Selong Kelas I B <i>Selong State Court</i>	Laki-laki / <i>Male</i>	2	6
	Perempuan / <i>Female</i>	0	3
	Jumlah / <i>Total</i>	2	9
5. Pengadilan Agama Selong <i>Selong Religion Court</i>	Laki-laki / <i>Male</i>	1	3
	Perempuan / <i>Female</i>	0	0
	Jumlah / <i>Total</i>	1	3
6. Rumah Tahanan Negara Kelas IIB Selong <i>Selong Detention Center</i>	Laki-laki / <i>Male</i>	0	42
	Perempuan / <i>Female</i>	0	9
	Jumlah / <i>Total</i>	0	51
7. Badan Pertanahan Nasional Kabupaten Lombok Timur <i>National Land Agency of Lombok Timur Regency</i>	Laki-laki / <i>Male</i>	0	5
	Perempuan / <i>Female</i>	0	2
	Jumlah / <i>Total</i>	0	7
8. Kantor Pelayanan Perbendaharaan Negara Selong <i>Selong State Treasury Office</i>	Laki-laki / <i>Male</i>	0	0
	Perempuan / <i>Female</i>	0	0
	Jumlah / <i>Total</i>	0	0

Lanjutan Tabel/*Continued Table 2.3.8*

Instansi <i>Institution</i>	Jenis Kelamin <i>Sex</i>	Tingkat Pendidikan <i>Educational Level</i>	
		DI-DIII <i>Diploma I-III</i>	DIV/S1 <i>Bachelor</i>
(1)	(2)	(7)	(8)
1. Kejaksaan Negeri Selong <i>Selong Public Attorney Office</i>	Laki-laki / <i>Male</i>	1	11
	Perempuan / <i>Female</i>	0	3
	Jumlah / <i>Total</i>	1	14
2. Badan Pusat Statistik Kabupaten Lombok Timur <i>Statistic of Lombok Timur Regency</i>	Laki-laki / <i>Male</i>	0	13
	Perempuan / <i>Female</i>	0	9
	Jumlah / <i>Total</i>	0	22
3. Kantor Kementerian Agama Kabupaten Lombok Timur <i>Religious Affairs Office of Lombok Timur Regency</i>	Laki-laki / <i>Male</i>	10	366
	Perempuan / <i>Female</i>	9	264
	Jumlah / <i>Total</i>	19	630
4. Pengadilan Negeri Selong Kelas I B <i>Selong State Court</i>	Laki-laki / <i>Male</i>	2	16
	Perempuan / <i>Female</i>	0	4
	Jumlah / <i>Total</i>	2	20
5. Pengadilan Agama Selong <i>Selong Religion Court</i>	Laki-laki / <i>Male</i>	2	24
	Perempuan / <i>Female</i>	2	12
	Jumlah / <i>Total</i>	4	36
6. Rumah Tahanan Negara Kelas IIB Selong <i>Selong Detention Center</i>	Laki-laki / <i>Male</i>	1	16
	Perempuan / <i>Female</i>	1	3
	Jumlah / <i>Total</i>	2	19
7. Badan Pertanahan Nasional Kabupaten Lombok Timur <i>National Land Agency of Lombok Timur Regency</i>	Laki-laki / <i>Male</i>	4	8
	Perempuan / <i>Female</i>	3	4
	Jumlah / <i>Total</i>	7	12
8. Kantor Pelayanan Perbendaharaan Negara Selong <i>Selong State Treasury Office</i>	Laki-laki / <i>Male</i>	4	3
	Perempuan / <i>Female</i>	4	3
	Jumlah / <i>Total</i>	8	6

Lanjutan Tabel/*Continued Table 2.3.8*

Instansi <i>Institution</i>	Jenis Kelamin <i>Sex</i>	Tingkat Pendidikan <i>Educational Level</i>
		S2/S3 <i>Master/Doctor</i>
(1)	(2)	(9)
1. Kejaksaan Negeri Selong <i>Selong Public Attorney Office</i>	Laki-laki / <i>Male</i>	4
	Perempuan / <i>Female</i>	0
	Jumlah / <i>Total</i>	4
2. Badan Pusat Statistik Kabupaten Lombok Timur <i>Statistic of Lombok Timur Regency</i>	Laki-laki / <i>Male</i>	1
	Perempuan / <i>Female</i>	1
	Jumlah / <i>Total</i>	2
3. Kantor Kementerian Agama Kabupaten Lombok Timur <i>Religious Affairs Office of Lombok Timur Regency</i>	Laki-laki / <i>Male</i>	62
	Perempuan / <i>Female</i>	17
	Jumlah / <i>Total</i>	79
4. Pengadilan Negeri Selong Kelas I B <i>Selong State Court</i>	Laki-laki / <i>Male</i>	3
	Perempuan / <i>Female</i>	4
	Jumlah / <i>Total</i>	7
5. Pengadilan Agama Selong <i>Selong Religion Court</i>	Laki-laki / <i>Male</i>	5
	Perempuan / <i>Female</i>	2
	Jumlah / <i>Total</i>	7
6. Rumah Tahanan Negara Kelas IIB Selong <i>Selong Detention Center</i>	Laki-laki / <i>Male</i>	3
	Perempuan / <i>Female</i>	0
	Jumlah / <i>Total</i>	3
7. Badan Pertanahan Nasional Kabupaten Lombok Timur <i>National Land Agency of Lombok Timur Regency</i>	Laki-laki / <i>Male</i>	4
	Perempuan / <i>Female</i>	0
	Jumlah / <i>Total</i>	4
8. Kantor Pelayanan Perbendaharaan Negara Selong <i>Selong State Treasury Office</i>	Laki-laki / <i>Male</i>	0
	Perempuan / <i>Female</i>	1
	Jumlah / <i>Total</i>	1

Catatan/*Note*: ...Sumber/*Source*: Masing-masing Instansi / *Each Institution*

Tabel 2.3.9
Table

Jumlah Pegawai pada Instansi Vertikal Menurut Instansi, Jenis Kelamin dan Jenis Jabatan di Kabupaten Lombok Timur, 2020
Number of Employees in Vertical Institutions by Institution, Sex, and Occupation in Lombok Timur Regency, 2020

Instansi <i>Institution</i>	Jenis Kelamin <i>Sex</i>	Jenis Jabatan <i>Occupation</i>		
		Fungsional <i>Functional</i>	Struktural <i>Structural</i>	Jumlah <i>Total</i>
(1)	(2)	(3)	(4)	(5)
1. Kejaksaan Negeri Selong <i>Selong Public Attorney Office</i>	Laki-laki / <i>Male</i>	7	15	22
	Perempuan / <i>Female</i>	5	0	5
	Jumlah / <i>Total</i>	12	15	27
2. Badan Pusat Statistik Kabupaten Lombok Timur <i>Statistic of Lombok Timur Regency</i>	Laki-laki / <i>Male</i>	19	1	20
	Perempuan / <i>Female</i>	14	0	14
	Jumlah / <i>Total</i>	33	1	34
3. Kantor Kementerian Agama Kabupaten Lombok Timur <i>Religious Affairs Office of Lombok Timur Regency</i>	Laki-laki / <i>Male</i>	400	55	455
	Perempuan / <i>Female</i>	254	51	305
	Jumlah / <i>Total</i>	654	106	760
4. Pengadilan Negeri Selong Kelas I B <i>Selong State Court</i>	Laki-laki / <i>Male</i>	25	6	31
	Perempuan / <i>Female</i>	8	2	10
	Jumlah / <i>Total</i>	33	8	41
5. Pengadilan Agama Selong <i>Selong Religion Court</i>	Laki-laki / <i>Male</i>	24	6	30
	Perempuan / <i>Female</i>	18	3	21
	Jumlah / <i>Total</i>	42	9	51
6. Rumah Tahanan Negara Kelas IIB Selong <i>Selong Detention Center</i>	Laki-laki / <i>Male</i>	52	11	63
	Perempuan / <i>Female</i>	12	0	12
	Jumlah / <i>Total</i>	64	11	75
7. Badan Pertanahan Nasional Kabupaten Lombok Timur <i>National Land Agency of Lombok Timur Regency</i>	Laki-laki / <i>Male</i>	15	6	21
	Perempuan / <i>Female</i>	9	0	9
	Jumlah / <i>Total</i>	24	6	30
8. Kantor Pelayanan Perbendaharaan Negara Selong <i>Selong State Treasury Office</i>	Laki-laki / <i>Male</i>	1	1	2
	Perempuan / <i>Female</i>	0	4	4
	Jumlah / <i>Total</i>	1	5	6

Catatan/Note: ...

Sumber/Source: Masing-masing Instansi / *Each Institution*

Tabel 2.3.10
Table

Jumlah Kepala Desa Menurut Kecamatan dan Jenis Kelamin di Kabupaten Lombok Timur, 2020
Number of Village Chiefs by Subdistrict and Sex in Lombok Timur Regency, 2020

Kecamatan Subdistrict	Laki-laki Male	Perempuan Female	Jumlah Total
(1)	(2)	(3)	(4)
1. Keruak	15	-	15
2. Jerowaru	15	-	15
3. Sakra	12	-	12
4. Sakra Barat	18	-	18
5. Sakra Timur	10	-	10
6. Terara	16	-	16
7. Montong Gading	8	-	8
8. Sikur	14	-	14
9. Masbagik	10	-	10
10. Pringgasela	10	-	10
11. Sukamulia	9	-	9
12. Suralaga	15	-	15
13. Selong	1	-	1
14. Labuhan Haji	8	-	8
15. Pringgabaya	14	1	15
16. Suela	8	-	8
17. Aikmel	14	-	14
18. Wanasaba	14	-	14
19. Sembalun	6	-	6
20. Lenek	10	-	10
21. Sambelia	11	-	11
Lombok Timur	238	1	239

Catatan/Note: ...

Sumber/Source: Dinas Pemberdayaan Masyarakat dan Desa Kabupaten Lombok Timur / *Community and Village Empowerment Office of Lombok Timur Regency*

Tabel 2.3.11
Table

Jumlah Anggota BPD Menurut Kecamatan dan Jenis Kelamin di Kabupaten Lombok Timur, 2020
Number of BPD's Member by Subdistrict and Sex in Lombok Timur Regency, 2020

Kecamatan Subdistrict	Laki-laki Male	Perempuan Female	Jumlah Total
(1)	(2)	(3)	(4)
1. Keruak	97	12	109
2. Jerowaru	92	11	103
3. Sakra	78	10	88
4. Sakra Barat	111	11	122
5. Sakra Timur	66	6	72
6. Terara	109	5	114
7. Montong Gading	62	2	64
8. Sikur	100	6	106
9. Masbagik	88	2	90
10. Pringgasela	66	8	74
11. Sukamulia	55	4	59
12. Suralaga	85	14	99
13. Selong	6	1	7
14. Labuhan Haji	55	3	58
15. Pringgabaya	102	11	113
16. Suela	56	6	62
17. Aikmel	91	11	102
18. Wanasaba	96	12	108
19. Sembalun	40	2	42
20. Lenek	61	7	68
21. Sambelia	57	10	67
Lombok Timur	1 573	154	1 727

Catatan/Note: ...

Sumber/Source: Dinas Pemberdayaan Masyarakat dan Desa Kabupaten Lombok Timur / *Community and Village Empowerment Office of Lombok Timur Regency*

Tabel 2.3.12
Table

Jumlah Kepala Desa Menurut Kecamatan dan Pendidikan Tertinggi yang Ditamatkan di Kabupaten Lombok Timur, 2020

Number of Village Chiefs by Subdistrict and Educational Attainment in Lombok Timur Regency, 2020

Kecamatan Subdistrict	Tidak Tamat SD Not Graduated from Primary School	SD Primary School	SMP Junior High School	SMA Senior High School
(1)	(2)	(3)	(4)	(5)
1. Keruak	-	-	0	9
2. Jerowaru	-	-	0	7
3. Sakra	-	-	1	7
4. Sakra Barat	-	-	0	6
5. Sakra Timur	-	-	2	7
6. Terara	-	-	0	9
7. Montong Gading	-	-	0	5
8. Sikur	-	-	0	4
9. Masbagik	-	-	0	5
10. Pringgasela	-	-	0	6
11. Sukamulia	-	-	0	2
12. Suralaga	-	-	0	8
13. Selong	-	-	0	0
14. Labuhan Haji	-	-	0	3
15. Pringgabaya	-	-	2	12
16. Suela	-	-	1	3
17. Aikmel	-	-	0	4
18. Wanasaba	-	-	1	9
19. Sembalun	-	-	0	5
20. Lenek	-	-	0	5
21. Sambelia	-	-	1	6
Lombok Timur	-	-	8	122

Lanjutan Tabel/*Continued Table* 2.3.12

Kecamatan <i>Subdistrict</i>	DI-DIII <i>Diploma I-III</i>	S1/S2/S3 <i>University Graduates</i>	Jumlah <i>Total</i>
(1)	(5)	(6)	(7)
1. Keruak	1	5	15
2. Jerowaru	0	8	15
3. Sakra	0	4	12
4. Sakra Barat	1	11	18
5. Sakra Timur	0	1	10
6. Terara	2	5	16
7. Montong Gading	0	3	8
8. Sikur	1	9	14
9. Masbagik	1	4	10
10. Pringgasela	0	4	10
11. Sukamulia	1	6	9
12. Suralaga	0	7	15
13. Selong	0	1	1
14. Labuhan Haji	0	5	8
15. Pringgabaya	0	1	15
16. Suela	0	4	8
17. Aikmel	1	9	14
18. Wanasaba	1	3	14
19. Sembalun	0	1	6
20. Lenek	1	4	10
21. Sambelia	0	4	11
Lombok Timur	10	99	239

Catatan/*Note*: ...Sumber/*Source*: Dinas Pemberdayaan Masyarakat dan Desa Kabupaten Lombok Timur / *Community and Village Empowerment Office of Lombok Timur Regency*

Tabel 2.3.13
Table

Jumlah Staf Desa/Kelurahan Menurut Kecamatan dan Jenis Kelamin di Kabupaten Lombok Timur, 2020
Number of Village/Urban Village Office Staffs by Subdistrict and Sex in Lombok Timur Regency, 2020

Kecamatan Subdistrict	Kasi dan Kaur Affairs Chief		Jumlah Total
	Laki-laki Male	Perempuan Female	
(1)	(2)	(3)	(4)
1. Keruak	66	22	88
2. Jerowaru	82	8	90
3. Sakra	46	26	72
4. Sakra Barat	86	21	107
5. Sakra Timur	47	12	59
6. Terara	71	33	104
7. Montong Gading	38	10	48
8. Sikur	68	16	84
9. Masbagik	48	12	60
10. Pringgasele	47	12	59
11. Sukamulia	40	12	52
12. Suralaga	56	27	83
13. Selong	4	2	6
14. Labuhan Haji	39	9	48
15. Pringgabaya	64	25	89
16. Suela	41	7	48
17. Aikmel	63	17	80
18. Wanasaba	67	16	83
19. Sembalun	31	5	36
20. Lenek	46	14	60
21. Sambelia	46	20	66
Lombok Timur	1 096	326	1 422

Lanjutan Tabel/*Continued Table* 2.3.13

Kecamatan <i>Subdistrict</i>	Staf Lainnya <i>Others Staff</i>		Jumlah <i>Total</i>
	Laki-laki <i>Male</i>	Perempuan <i>Female</i>	
(1)	(5)	(6)	(7)
1. Keruak	4	9	13
2. Jerowaru	10	5	15
3. Sakra	8	8	16
4. Sakra Barat	9	6	15
5. Sakra Timur	5	3	8
6. Terara	13	8	21
7. Montong Gading	6	6	12
8. Sikur	14	14	28
9. Masbagik	4	3	7
10. Pringgasela	4	1	5
11. Sukamulia	0	0	0
12. Suralaga	14	6	20
13. Selong	0	0	0
14. Labuhan Haji	5	5	10
15. Pringgabaya	12	10	22
16. Suela	8	1	9
17. Aikmel	6	3	9
18. Wanasaba	12	1	13
19. Sembalun	1	1	2
20. Lenek	6	3	9
21. Sambelia	9	6	15
Lombok Timur	150	99	249

Catatan/*Note*: ...Sumber/*Source*: Dinas Pemberdayaan Masyarakat dan Desa Kabupaten Lombok Timur / *Community and Village Empowerment Office of Lombok Timur Regency*

Tabel 2.3.14
Table

Jumlah Sekretaris Desa Menurut Kecamatan dan Jenis Kelamin di Kabupaten Lombok Timur, 2020
Number of Village Secretaries by Subdistrict and Sex in Lombok Timur Regency, 2020

Kecamatan Subdistrict	Laki-laki Male	Perempuan Female	Jumlah Total
(1)	(2)	(3)	(4)
1. Keruak	15	0	15
2. Jerowaru	15	0	15
3. Sakra	11	1	12
4. Sakra Barat	15	3	18
5. Sakra Timur	10	0	10
6. Terara	16	0	16
7. Montong Gading	8	0	8
8. Sikur	12	2	14
9. Masbagik	10	0	10
10. Pringgasela	10	0	10
11. Sukamulia	9	0	9
12. Suralaga	15	0	15
13. Selong	1	0	1
14. Labuhan Haji	8	0	8
15. Pringgabaya	12	1	13
16. Suela	8	0	8
17. Aikmel	14	0	14
18. Wanasaba	14	0	14
19. Sembalun	6	0	6
20. Lenek	10	0	10
21. Sambelia	11	0	11
Lombok Timur	230	7	237

Catatan/Note: ...

Sumber/Source: Dinas Pemberdayaan Masyarakat dan Desa Kabupaten Lombok Timur / Community and Village Empowerment Office of Lombok Timur Regency

2.4 KEUANGAN PEMERINTAH GOVERNMENT FINANCE

Tabel 2.4.1 Realisasi Pendapatan Pemerintah Kabupaten Lombok Timur Menurut Jenis Pendapatan (juta rupiah), 2017–2020
Actual Government of Lombok Timur Regency Revenues by Kind of Revenues (million rupiahs), 2017–2020

Jenis Pendapatan/ <i>Kind of Revenues</i>	2017 †	2018 †
(1)	(2)	(3)
1 Pendapatan Asli Daerah (PAD)/<i>Regional Revenue</i>	398 088,46	261 716,11
1.1 Pajak Daerah/ <i>Regional Tax</i>	61 020,19	60 559,11
1.2 Retribusi Daerah/ <i>Regional Retribution</i>	37 555,56	38 406,86
1.3 Hasil Perusahaan Milik Daerah dan Pengelolaan Kekayaan Daerah yang Dipisahkan/ <i>Regional-Owned Company Revenue and Separated Management of Regional Wealth</i>	22 012,62	17 373,12
1.4 Lain-lain PAD yang Sah/ <i>Other Regional Revenue</i>	277 500,09	145 377,03
2 Dana Perimbangan/<i>Balance Funds</i>	1 799 863,95	1 773 089,84
2.1 Bagi Hasil Pajak/ <i>Tax Sharing Revenue</i>	72 059,73	97 338,29
2.2 Bagi Hasil Bukan Pajak/Sumber Daya Alam/ <i>Non-Tax Sharing Revenue/Natural Resources</i>	38 859,76	-
2.3 Dana Alokasi Umum/ <i>General Allocation Fund</i>	1 142 337,20	1 147 731,58
2.4 Dana Alokasi Khusus/ <i>Special Allocation Fund</i>	546 607,27	528 019,97
3 Lain-lain Pendapatan yang Sah/<i>Other Revenue</i>	348 073,05	506 426,08
3.1 Pendapatan Hibah/ <i>Grant</i>	11 755,50	123 910,05
3.2 Dana Darurat/ <i>Emergency Fund</i>	-	-
3.3 Dana Bagi Hasil Pajak dari Provinsi dan Pemerintah Daerah Lainnya/ <i>Tax Sharing Revenue from Provincial and Other Regional Governments</i>	83 800,69	84 054,37
3.4 Dana Penyesuaian dan Otonomi Daerah/ <i>Regional Adjustment and Autonomy Fund</i>	252 516,86	298 461,67
3.5 Bantuan Keuangan dari Provinsi atau Pemerintah Daerah Lainnya/ <i>Financial Assistance from Provincial or Other Regional Governments</i>	-	-
3.6 Lainnya/ <i>Others</i>	-	-
Jumlah/<i>Total</i>	2 546 025,46	2 541 232,03

Lanjutan Tabel/*Continued Table 2.4.1*

Jenis Pendapatan/Kind of Revenues	2019 †	2020*
(1)	(4)	(5)
1. Pendapatan Asli Daerah (PAD)/Regional Revenue	289 621,50	319 297,60
1.1 Pajak Daerah/ <i>Regional Tax</i>	63 324,87	52 990,38
1.2 Retribusi Daerah/ <i>Regional Retribution</i>	41 099,27	34 569,98
1.3 Hasil Perusahaan Milik Daerah dan Pengelolaan Kekayaan Daerah yang Dipisahkan/ <i>Regional-Owned Company Revenue and Separated Management of Regional Wealth</i>	15 363,93	17 771,82
1.4 Lain-lain PAD yang Sah/ <i>Other Regional Revenue</i>	169 833,43	213 965,42
2. Dana Perimbangan/Balance Funds	1 857 307,04	1 616 974,18
2.1 Bagi Hasil Pajak/ <i>Tax Sharing Revenue</i>	64 900,62	73 697,53
2.2 Bagi Hasil Bukan Pajak/Sumber Daya Alam/ <i>Non-Tax Sharing Revenue/Natural Resources</i>	13 706,28	13 223,10
2.3 Dana Alokasi Umum/ <i>General Allocation Fund</i>	1 189 314,93	1 078 831,78
2.4 Dana Alokasi Khusus/ <i>Special Allocation Fund</i>	589 385,21	451 221,76
3. Lain-lain Pendapatan yang Sah/Other Revenue	550 210,15	580 185,83
3.1 Pendapatan Hibah/ <i>Grant</i>	121 564,14	142 803,41
3.2 Dana Darurat/ <i>Emergency Fund</i>	-	-
3.3 Dana Bagi Hasil Pajak dari Provinsi dan Pemerintah Daerah Lainnya/ <i>Tax Sharing Revenue from Provincial and Other Regional Governments</i>	111 842,64	92 670,31
3.4 Dana Penyesuaian dan Otonomi Daerah/ <i>Regional Adjustment and Autonomy Fund</i>	316 803,37	344 712,11
3.5 Bantuan Keuangan dari Provinsi atau Pemerintah Daerah Lainnya/ <i>Financial Assistance from Provincial or Other Regional Governments</i>	-	-
3.6 Lainnya/ <i>Others</i>	-	-
Jumlah/Total	2 697 138,68	2 516 457,61

Catatan/Note : † angka perbaikan / *revised figure*

*angka pada tahun 2020 adalah Angka Realisasi Sementara / *preliminary figure*

Sumber/Source : Badan Pendapatan Daerah Kabupaten Lombok Timur / *Regional Revenue Office of Lombok Timur Regency*

Tabel
Table 2.4.2**Realisasi Belanja Pemerintah Kabupaten Lombok Timur
Menurut Jenis Belanja (juta rupiah), 2017–2020
Actual Government of Lombok Timur Regency Expenditures
by Kind of Expenditures (million rupiahs), 2017–2020**

Jenis Pengeluaran <i>Kind of Expenditures</i>	2017^r	2018^r
(1)	(2)	(3)
1. Belanja Tidak Langsung/Indirect Expenditures	1 401 867,25	1 525 517,79
1.1 Belanja Pegawai/Personnel Expenditures	977 583,14	1 002 623,76
1.2 Belanja Bunga/Interest Expenditures	225,85	-
1.3 Belanja Subsidi/Subsidies Expenditures	-	-
1.4 Belanja Hibah/Grant Expenditures	56 378,26	85 409,44
1.5 Belanja Bantuan Sosial/Social Aid Expenditures	18 285,11	46 046,46
1.6 Belanja Bagi Hasil/Sharing Fund Expenditure	8 585,66	7 330,92
1.7 Belanja Bantuan Keuangan/Financial Aids Expenditures	337 658,13	378 749,83
1.8 Belanja Tidak Terduga/Unpredicted Expenditures	3 151,10	5 357,38
2. Belanja Langsung/Direct Expenditures	1 032 388,30	971 649,78
2.1 Belanja Pegawai/Personnel Expenditures	43 635,21	50 490,74
2.2 Belanja Barang dan Jasa/Goods and Services Expenditures	518 851,99	544 423,09
2.3 Belanja Modal/Capital Expenditure	469 901,09	376 735,95
Jumlah/Total	2 434 455,55	2 497 167,57

Lanjutan Tabel/Continued Table 2.4.2

Jenis Pendapatan <i>Kind of Expenditures</i>	2019 ^r	2020*
(1)	(4)	(5)
1. Belanja Tidak Langsung/<i>Indirect Expenditures</i>	1 571 286,56	1 482 218,45
1.1 Belanja Pegawai/ <i>Personnel Expenditures</i>	1 022 747,76	931 160,15
1.2 Belanja Bunga/ <i>Interest Expenditures</i>	310,98	-
1.3 Belanja Subsidi/ <i>Subsidies Expenditures</i>	-	148,73
1.4 Belanja Hibah/ <i>Grant Expenditures</i>	71 264,53	72 845,68
1.5 Belanja Bantuan Sosial/ <i>Social Aid Expenditures</i>	29 428,90	6 323,27
1.6 Belanja Bagi Hasil/ <i>Sharing Fund Expenditure</i>	7 879,60	5 989,47
1.7 Belanja Bantuan Keuangan/ <i>Financial Aids Expenditures</i>	437 705,66	437 218,58
1.8 Belanja Tidak Terduga/ <i>Unpredicted Expenditures</i>	1 949,13	28 532,57
2. Belanja Langsung/<i>Direct Expenditures</i>	1 194 336,19	1 082 515,47
2.1 Belanja Pegawai/ <i>Personnel Expenditures</i>	86 266,78	96 790,16
2.2 Belanja Barang dan Jasa/ <i>Goods and Services Expenditures</i>	644 198,99	706 236,52
2.3 Belanja Modal/ <i>Capital Expenditure</i>	463 870,42	279 488,79
Jumlah/<i>Total</i>	2 765 622,75	2 564 733,92

Catatan/Note : ^r angka perbaikan / *revised figure*

*angka pada tahun 2020 adalah Angka Realisasi Sementara/*preliminary figure*

Sumber/Source : Badan Pendapatan Daerah Kabupaten Lombok Timur / *Regional Revenue Office of Lombok Timur Regency*

2.5 PELAYANAN MASYARAKAT COMMUNITY SERVICE

Tabel 2.5.1 Perkara yang Diterima Menurut Jenisnya pada Pengadilan Agama Selong, 2016–2020
Cases Received by Kind of Case at Selong Religious Court, 2016–2020

Jenis Perkara <i>Kind of Case</i>	2016	2017	2018	2019	2020
(1)	(2)	(3)	(4)	(5)	(6)
1. Poligami	3	3	2	7	4
2. Pencegahan Perkawinan	-	4	-	-	2
3. Penolakan Perkawinan	-	-	1	-	-
4. Pembatalan Perkawinan	-	1	-	-	1
5. Kelalaian atas Kewajiban Suami/ Istri	-	-	-	-	-
6. Cerai Thalak	224	204	219	264	208
7. Cerai Gugat	952	1 016	1 029	1 202	1 006
8. Harta Bersama	14	10	26	22	16
9. Penguasaan Anak	-	-	1	-	1
10. Nafkah Anak Oleh Ibu Karena Ayah Tidak Mampu	-	-	-	-	-
11. Hak-hak Bekas Istri/ Kewajiban Bekas Suami	-	-	-	-	-
12. Pengesahan Anak	1	-	-	-	-
13. Pencabutan Kekuasaan Orang Tua	-	-	2	-	-
14. Perwalian	1	9	9	6	11
15. Pencabutan Kekuasaan Wali	-	-	-	-	-

Lanjutan Tabel/*Continued Table 2.5.1*

Jenis Perkara <i>Kind of Case</i>	2016	2017	2018	2019	2020
(1)	(2)	(3)	(4)	(5)	(6)
16. Penunjukan Orang Lain Sebagai Wali	2	-	-	-	-
17. Ganti Rugi Terhadap Wali	-	-	-	-	-
18. Asal Usul Anak	-	2	2	5	4
19. Perkawinan Campuran	-	-	-	-	-
20. Pengesahan Perkawinan / Isbat Nikah	713	778	605	450	821
21. Izin Kawin	-	-	-	-	-
22. Dispensasi Kawin	14	9	17	37	44
23. Wali Adhol	17	16	7	5	7
24. Kewarisan	69	57	70	61	61
25. Wasiat	-	-	-	-	-
26. Hibah/ Pembatalan Hibah	-	-	5	-	-
27. Wakaf	-	-	1	2	-
28. Ekonomi Syariah	-	-	1	3	2
29. P3HP / Penetapan Ahli Waris	7	7	6	11	13
30. Lain-Lain	1	8	5	4	10
Jumlah / Total	2 018	2 126	2 008	2 079	2 211

Catatan/Note: ...

Sumber/Source: Pengadilan Agama Selong / *Selong Religious Court*

Tabel
Table 2.5.2

Perkara yang Diputus Menurut Jenisnya pada Pengadilan Agama Selong, 2016–2020
Cases Solved by Kind of Case at Selong Religious Court, 2016–2020

Jenis Perkara Kind of Case	2016	2017	2018	2019	2020
(1)	(2)	(3)	(4)	(5)	(6)
Sisa tahun lalu	285	300	328	354	356
Perkara yang diterima	2 018	2 126	2 008	2 079	2 211
Jumlah	2 303	2 426	2 336	2 433	2 567
Dicabut	139	153	154	192	173
Ditolak	22	19	16	36	38
Tidak Dapat Diterima	46	31	43	39	34
Digugurkan	91	82	66	64	117
Perdamaian	-	-	10	13	10
Dicoret dari Registrasi	14	26	24	34	24
Dikabulkan	1 691	1 787	1 669	1 699	2 011
1. Izin poligami	3	2	-	5	5
2. Pencegahan Perkawinan	-	3	-	-	2
3. Penolakan Perkawinan	-	-	1	-	-
4. Pembatalan Perkawinan	-	1	-	-	-
5. Kelalaian Atas Kewajiban Suami/ Istri	-	-	-	-	-
6. Cerai Thalak	184	177	194	234	207
7. Cerai Gugat	794	838	879	1 021	995
8. Harta Bersama	10	7	4	10	5
9. Penguasaan Anak	-	-	-	-	1
10. Nafkah Anak Oleh Ibu Karena Ayah Tidak Mampu	-	-	-	-	-
11. Hak-hak Bekas Istri/ Kewajiban Bekas Suami	-	-	-	-	-
12. Pengesahan Anak	-	-	-	-	-
13. Pencabutan Kekuasaan Orang Tua	-	-	1	-	-
14. Perwalian	1	5	7	6	11
15. Pencabutan Kekuasaan Wali	-	-	-	-	-

Lanjutan Tabel/*Continued Table 2.5.2*

Jenis Perkara <i>Kind of Case</i>	2016	2017	2018	2019	2020
(1)	(2)	(3)	(4)	(5)	(6)
16. Penunjukan Orang Lain Sebagai Wali	1	-	-	-	-
17. Ganti Rugi Terhadap Wali	-	-	-	-	-
18. Asal Usul Anak	-	1	2	3	4
19. Perkawinan Campuran	-	-	-	-	-
20. Pengesahan Perkawinan / Isbat Nikah	661	716	562	388	710
21. Izin Kawin	-	-	-	-	-
22. Dispensasi Kawin	14	10	13	14	40
23. Wali Adhol	7	8	2	2	1
24. Kewarisan	11	11	2	6	14
25. Wasiat	-	-	-	-	-
26. Hibah/ Pembatalan Hibah	-	-	-	1	-
27. Wakaf	-	-	-	-	-
28. Ekonomi Syariah	-	-	-	3	2
29. P3HP / Penetapan Ahli Waris	5	4	1	6	11
30. Lain-Lain	-	4	1	-	3
Sisa Akhir Tahun <i>Rest of the Year</i>	300	328	354	356	160

Catatan/Note: ...

Sumber/Source: Pengadilan Agama Selong / *Selong Religious Court*

03

PENDUDUK DAN KETENAGAKERJAAN POPULATION AND EMPLOYMENT



Penduduk Kabupaten Lombok Timur pada tahun 2020 berjumlah 1.325.240 jiwa dimana 659.517 jiwa adalah laki-laki dan 665.723 adalah perempuan.

PENJELASAN TEKNIS

TECHNICAL NOTES

1. Sumber utama data kependudukan adalah sensus penduduk yang dilaksanakan setiap sepuluh tahun sekali. Sensus penduduk telah dilaksanakan sebanyak enam kali sejak Indonesia merdeka, yaitu tahun 1961, 1971, 1980, 1990, 2000, dan 2010.
 2. Di dalam sensus penduduk, pencacahan dilakukan terhadap seluruh penduduk yang berdomisili di wilayah teritorial Indonesia termasuk warga negara asing kecuali anggota korps diplomatik negara sahabat beserta keluarganya.
 3. Metode pengumpulan data dalam sensus dilakukan dengan wawancara antara petugas sensus dengan responden dan juga melalui *e-census*. Pencatatan penduduk menggunakan konsep usual residence, yaitu konsep di mana penduduk biasa bertempat tinggal. Bagi penduduk yang bertempat tinggal tetap dicacah di mana mereka biasa tinggal, sedangkan untuk penduduk yang tidak bertempat tinggal tetap dicacah di tempat di mana mereka ditemukan petugas sensus pada malam 'Hari Sensus'. Termasuk penduduk yang tidak bertempat tinggal tetap adalah tuna wisma, awak kapal berbendera Indonesia, penghuni perahu/rumah apung, masyarakat terpencil/terasing,
1. *The main source of demographic data is population census, which is conducted every ten years. Population Census has been conducted six times since Indonesia's independence: 1961, 1971, 1980, 1990, 2000, and 2010.*
 2. *The population census enumerates all residents who domicile in the entire territory of Indonesia including foreign citizens except the diplomatic corps members and their families.*
 3. *The method of data collection in a population census involves interviewing respondents and conducting e-census. Enumeration of the population uses the concept of "usual residence", which is the concept of "places where people usually live". De jure was applied to the permanent residents, while de facto was applied to non-permanent residents. The permanent residents were enumerated in place where they normally live, the non-permanent residents were enumerated where they were found by the enumerators, on the night of 'Census Date'. The non permanent residents include homeless people, ship crew, boat people, remote area community, and internally*

dan pengungsi. Bagi mereka yang mempunyai tempat tinggal tetap dan sedang bepergian ke luar wilayah lebih dari enam bulan, tidak dicacah di tempat tinggalnya, tetapi dicacah di tempat tujuannya.

4. Untuk tahun yang tidak dilaksanakan sensus penduduk, data kependudukan diperoleh dari hasil proyeksi penduduk. Proyeksi penduduk merupakan suatu perhitungan ilmiah yang didasarkan pada asumsi dari komponen-komponen perubahan penduduk, yaitu kelahiran, kematian, dan migrasi. Proyeksi penduduk Indonesia 2010-2035 menggunakan data dasar penduduk hasil SP2010.
5. Penduduk Indonesia adalah semua orang yang berdomisili di wilayah teritorial Indonesia selama 6 bulan atau lebih dan atau mereka yang berdomisili kurang dari 6 bulan tetapi bertujuan menetap.
6. Laju pertumbuhan penduduk adalah angka yang menunjukkan persentase penambahan penduduk dalam jangka waktu tertentu.
7. Kepadatan penduduk adalah rasio banyaknya penduduk per kilometer persegi.
8. Rasio jenis kelamin adalah perbandingan antara penduduk laki-laki dan penduduk perempuan pada suatu wilayah dan waktu tertentu. Biasanya *displaced persons. Those who had permanent residence and had been travelling away from their home for six months or more were not enumerated in their permanent place, but in the place where they were during the census.*
4. *For the periods where the population census is not conducted, population projection is done to estimate population during those years. The population projection is an estimate based on the demographic components, such as birth, death, and migration. Indonesia's 2010-2035 population projection used the 2010 Population Census as the base population.*
5. *The population of Indonesia are all residents of the entire territory of Indonesia who have stayed for six months or longer, and those who intended to stay more than six months even though their length of stay is less than six months.*
6. *The growth rate of population is the number that show percentage of population growth within a specified period.*
7. *Population density is ratio of population per square kilometer.*
8. *Sex ratio is the ratio of male population to female population in a given area and time, usually expressed as the number of males for every 100 females.*

dinyatakan dengan banyaknya penduduk laki-laki untuk 100 penduduk perempuan.

9. Distribusi penduduk adalah pola persebaran penduduk di suatu wilayah, baik berdasarkan batas-batas geografis maupun berdasarkan batas-batas administrasi pemerintahan.
 10. Komposisi penduduk adalah pola persebaran penduduk menurut karakteristiknya, contoh: penduduk menurut kelompok umur, penduduk menurut jenis kelamin.
 11. Rumah tangga adalah seseorang atau sekelompok orang yang mendiami sebagian atau seluruh bangunan fisik/sensus dan biasanya tinggal bersama serta pengelolaan makan dari satu dapur. Yang dimaksud makan dari satu dapur adalah jika pengurusan kebutuhan sehari-harinya dikelola bersama-sama menjadi satu.
 12. Anggota rumah tangga adalah semua orang yang biasanya bertempat tinggal di suatu rumah tangga, baik yang berada di rumah pada waktu pencacahan maupun yang sementara tidak ada.
 13. Rata-rata anggota rumah tangga adalah angka yang menunjukkan rata-rata jumlah anggota rumah tangga per rumah tangga.
 14. Penduduk usia kerja adalah penduduk yang berumur 15 tahun ke atas.
9. *Population distribution is the pattern of population distribution in an area, either by geographic boundaries or by government administrative boundaries.*
 10. *Population composition is the pattern of population distribution by its characteristics, example: population by age group, population by sex.*
 11. *Household is an individual or group of people living in a physical/census building unit or part of it and usually commit on a common provision for food and other essentials of living. Common provision for food means one organising daily needs for all of household members.*
 12. *Household member are those who usually lives in a household regardless of their location at the time of enumeration.*
 13. *Average household size is the average number of household members per household.*
 14. *Working age population is persons of 15 years and over.*

15. Angkatan kerja adalah penduduk usia kerja (15 tahun ke atas) yang bekerja, punya pekerjaan namun sementara tidak bekerja, dan pengangguran.
 16. Bekerja adalah kegiatan ekonomi yang dilakukan oleh seseorang dengan maksud memperoleh atau membantu memperoleh pendapatan atau keuntungan dan lamanya bekerja paling sedikit 1 jam secara terus menerus dalam seminggu yang lalu (termasuk pekerja keluarga tanpa upah yang membantu dalam suatu usaha/ kegiatan ekonomi).
 17. Jumlah jam kerja seluruhnya adalah jumlah jam kerja yang digunakan untuk bekerja (tidak termasuk jam kerja istirahat resmi dan jam kerja yang digunakan untuk hal-hal di luar pekerjaan).
 18. Lapangan usaha adalah bidang kegiatan dari pekerjaan/tempat bekerja di mana seseorang bekerja. Klasifikasi lapangan usaha mengikuti Klasifikasi Baku Lapangan Usaha Indonesia (KBLI) dalam 1 digit.
 19. Status pekerjaan adalah kedudukan seseorang dalam unit usaha/kegiatan dalam melakukan pekerjaan.
 20. Berusaha sendiri tanpa dibantu orang lain adalah bekerja atau berusaha dengan menanggung risiko secara ekonomis, yaitu dengan tidak kembalinya ongkos produksi yang telah dikeluarkan
15. *Labor force or economically active are persons of 15 years and over, who in the previous week were working, temporarily absent from work but having jobs, and unemployment.*
 16. *Working is economic activity conducted by a person and intended to earn income by doing work or helping to do work at least one hour continuously during the reference week (including unpaid family worker/s for any economic activity).*
 17. *Total working hours is the total hours spent by an employee to perform all jobs (excluding the time used for other activities which are not classified as work).*
 18. *Industry is field of a person's activity or establishment. The classification of industries follows the Indonesia Standard Industrial Classification (KBLI) in one digit.*
 19. *Employment status is the status of a person at his place of work or establishment where he was employed.*
 20. *Own-account worker is a person who works at his own risk without assisted by paid per mount worker or unpaid worker include technical job or skill job.*

dalam rangka usahanya tersebut, serta tidak menggunakan pekerja dibayar maupun pekerja tak dibayar, termasuk yang sifat pekerjaannya memerlukan teknologi atau keahlian khusus.

21. Berusaha dibantu buruh tidak tetap/buruh tidak dibayar adalah bekerja atau berusaha atas risiko sendiri, dan menggunakan buruh/pekerja tak dibayar dan atau buruh/pekerja tidak tetap
 22. Berusaha dibantu buruh tetap/buruh dibayar adalah berusaha atas risiko sendiri dan mempekerjakan paling sedikit satu orang buruh/pekerja tetap yang dibayar.
 23. Buruh/karyawan/pegawai adalah seseorang yang bekerja pada orang lain atau instansi/kantor/ perusahaan secara tetap dengan menerima upah/gaji baik berupa uang maupun barang. Buruh yang tidak mempunyai majikan tetap, tidak digolongkan sebagai buruh/karyawan, tetapi sebagai pekerja bebas. Seseorang dianggap memiliki majikan tetap jika memiliki 1 (satu) majikan (orang/ rumah tangga) yang sama dalam sebulan terakhir, khusus pada sektor bangunan batasannya tiga bulan. Apabila majikannya instansi/lembaga, boleh lebih dari satu.
 24. Pekerja bebas adalah seseorang yang bekerja pada orang lain/ majikan/institusi yang tidak tetap (lebih dari 1 majikan
21. *Employer assisted by temporary workers/unpaid worker is a person who works at his own risk and assisted by temporary worker/ unpaid worker.*
 22. *Employer assisted by permanent workers/paid workers is a person who does his business at her/his own risk at least one assisted by paid permanent worker.*
 23. *Employee is a person who work permanently for other people or institution/office/ company and gains some money/cash or goods as wage/salary. Labor who have no permanent employer is not categorized as a laborer/ worker/ employee but casual worker. A laborer in general is considered to have a permanent employer if he has the same employer during the past month, particularly for building construction sector is 3 months. If the employer is an institution, more than 1 (one) employer is allowed.*
 24. *Casual employee is a person who does not work permanently for other people/employer/ institution (more than 1 employer during the*

dalam sebulan terakhir) di usaha pertanian baik berupa usaha rumah tangga maupun bukan usaha rumah tangga, ataupun di nonpertanian atas dasar balas jasa dengan menerima upah atau imbalan baik berupa uang maupun barang, dan baik dengan sistem pembayaran harian maupun borongan

25. Pekerja tak dibayar adalah seseorang yang bekerja membantu usaha untuk memperoleh penghasilan/keuntungan yang dilakukan oleh salah seorang anggota rumah tangga atau bukan anggota rumah tangga tanpa mendapat upah/gaji baik berupa uang maupun barang.

last 1 month) in agricultural sector, either home industry or not home industry, or in non-agricultural sector based on remuneration paid with money or goods, and based on daily or contact payment system.

25. *Unpaid worker is a person who intended to work without pay either with money or good, in an establishment run by other members of the family, relative or neighbour.*

ULASAN

Berdasarkan hasil Sensus Penduduk 2020 September, jumlah penduduk di Kabupaten Lombok Timur pada tahun 2020 sebesar 1.325,2 ribu jiwa dengan pertumbuhan penduduk per tahun 2010-2020 sebesar 1.77 persen. Rasio Jenis Kelamin sebesar 99 dan kepadatan penduduk sebesar 825 penduduk per km².

Jumlah angkatan kerja di tahun 2020 sebesar 608.192 orang, yang terdiri dari angkatan kerja laki-laki berjumlah 338.178 orang dan tenaga kerja perempuan sebesar 270.014 orang. Angka pengangguran di Kabupaten Lombok Timur tahun 2020 sebesar 4,17 persen. Angka ini meningkat 0,7 persen terhadap tahun sebelumnya. Jika berdasarkan jenis kelamin, angka pengangguran perempuan lebih kecil dibanding angka pengangguran laki-laki.

Berdasarkan tingkat pendidikan, pekerja di kabupaten Lombok Timur yang berusia 15 tahun ke atas yang tingkat pendidikannya maksimal SD sederajat sebesar 50,17 persen. Hal ini menunjukkan bahwa Kabupaten Lombok Timur memiliki pekerja yang tingkat pendidikannya relatif masih rendah.

DESCRIPTION

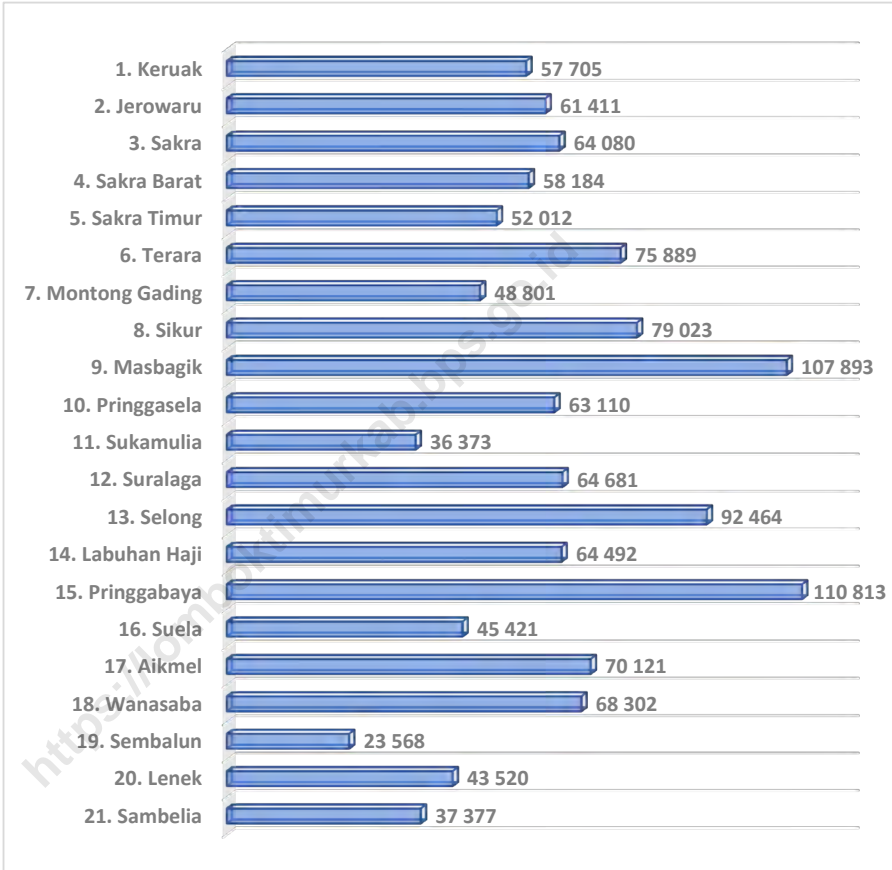
Based on the result of 2020 Population Census (September) the population of Lombok Timur Regency in 2020 amounted to 1,325.2 thousand with annual growth rate 2010-2020 is 1.77 percent. Sex ratio is about 99 and population density is about 826 per km².

The number of labor force in 2020 amounted to 608,192 people. consisting of male labor force amounted to 338,178 people and female employment of 270,014 people. The unemployment rate in Lombok Timur Regency 2020 around 4.17 percent. This is increasing about 0.7 percent from previous year. Based on sex, women's unemployment are lower than male unemployment.

Based on the level of education. workers in Lombok Timur Regency aged 15 years and over who had a maximum level of primary school education or equal up to 50.17 percent. It seems that workers in Lombok Timur Regency have relatively low levels of education.

Gambar 3.1
Figures

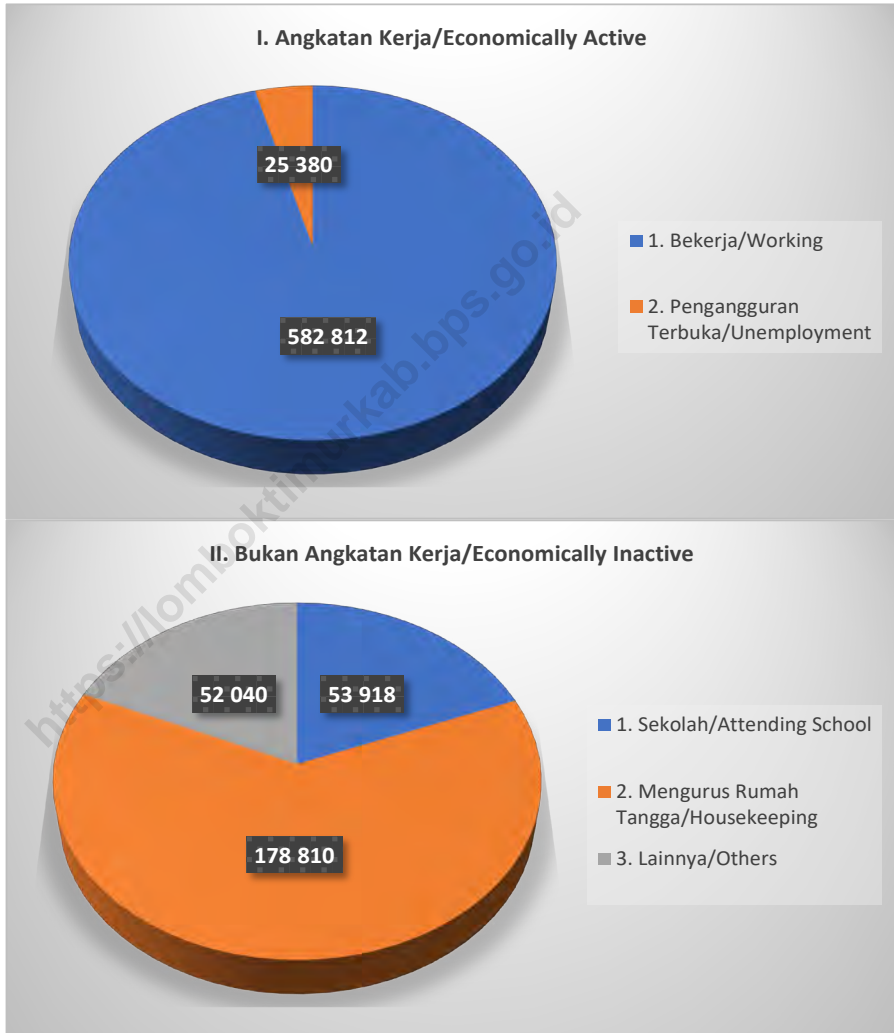
Jumlah Penduduk Menurut Kecamatan di Kabupaten Lombok Timur (jiwa), 2020
Population by Subdistrict in Lombok Timur Regency (people), 2020



Sumber/Source: Hasil SP2020 (September)/The result of the 2020 Population Census (September)

Gambar 3.2
Figures

Jumlah Penduduk Berumur 15 Tahun ke Atas Menurut Jenis Kegiatan Selama Seminggu yang Lalu di Kabupaten Lombok Timur, 2020
Population 15 Years of Age and Over by Type of Activity During The Previous Week in Lombok Timur Regency, 2020



Sumber/Source : BPS, Survei Angkatan Kerja Nasional (Sakernas) Agustus/BPS-Statistics Indonesia, August National Labor Force Survey

**3.1 PENDUDUK
POPULATION**

Tabel 3.1.1 Penduduk, Laju Pertumbuhan Penduduk, Distribusi Persentase Penduduk, Kepadatan Penduduk, dan Rasio Jenis Kelamin Penduduk Menurut Kecamatan di Kabupaten Lombok Timur, 2020
Population, Population Growth Rate, Percentage Distribution of Population, Population Density, and Population Sex Ratio by Subdistrict in Lombok Timur Regency, 2020

Kecamatan Subdistrict	Penduduk (jiwa) Population (people)	Laju Pertumbuhan Penduduk per Tahun 2010-2020 Annual Population Growth Rate (%) 2010-2020
(1)	(2)	(3)
1. Keruak	57 705	1,82
2. Jerowaru	61 411	1,40
3. Sakra	64 080	1,90
4. Sakra Barat	58 184	2,12
5. Sakra Timur	52 012	2,35
6. Terara	75 889	1,44
7. Montong Gading	48 801	1,80
8. Sikur	79 023	1,53
9. Masbagik	107 893	1,34
10. Pringgasela	63 110	2,27
11. Sukamulia	36 373	1,76
12. Suralaga	64 681	2,15
13. Selong	92 464	1,09
14. Labuhan Haji	64 492	1,91
15. Pringgabaya	110 813	1,97
16. Suela	45 421	1,89
17. Aikmel	70 121	1,21
18. Wanasaba	68 302	1,37
19. Sembalun	23 568	2,22
20. Lenek	43 520	3,36
21. Sambelia	37 377	2,34
Lombok Timur	1 325 240	1,77

Lanjutan Tabel/Continued Table 3.1.1

Kecamatan Subdistrict	Persentase Penduduk Percentage of Total Population	Kepadatan Penduduk per km ² Population Density per sq.km
(1)	(7)	(8)
1. Keruak	4,35	1 616
2. Jerowaru	4,63	386
3. Sakra	4,84	2 303
4. Sakra Barat	4,39	1 740
5. Sakra Timur	3,92	1 313
6. Terara	5,73	1 880
7. Montong Gading	3,68	1 084
8. Sikur	5,96	1 225
9. Masbagik	8,14	3 206
10. Pringgasela	4,76	815
11. Sukamulia	2,74	2 352
12. Suralaga	4,88	2 045
13. Selong	6,98	3 127
14. Labuhan Haji	4,87	1 375
15. Pringgabaya	8,36	1 018
16. Suela	3,43	364
17. Aikmel	5,29	979
18. Wanasaba	5,15	1 074
19. Sembalun	1,78	126
20. Lenek	3,28	798
21. Sambelia	2,82	119
Lombok Timur	100,00	825

Lanjutan Tabel/*Continued Table 3.1.1*

Kecamatan <i>Subdistrict</i>	Rasio Jenis Kelamin <i>Population Sex Ratio</i>
(1)	(11)
1. Keruak	98,4
2. Jerowaru	100,3
3. Sakra	98,7
4. Sakra Barat	98,6
5. Sakra Timur	100,3
6. Terara	101,9
7. Montong Gading	99,5
8. Sikur	99,4
9. Masbagik	100,1
10. Pringgasela	99,6
11. Sukamulia	97,4
12. Suralaga	96,9
13. Selong	99,3
14. Labuhan Haji	97,3
15. Pringgabaya	98,5
16. Suela	98,8
17. Aikmel	98,2
18. Wanasaba	98,3
19. Sembalun	102,2
20. Lenek	96,4
21. Sambelia	101,3
Lombok Timur	99,1

Catatan/Note:

 Sumber/Source: Hasil SP2020 (September)/*The result of the 2020 Population Census (September)*

Tabel 3.1.2 Jumlah Penduduk Menurut Kelompok Umur dan Jenis Kelamin di Kabupaten Lombok Timur (jiwa), 2020
Table *Population by Age Groups and Sex in Lombok Timur Regency (people), 2020*

Kelompok Umur Age Groups	Jenis Kelamin / Sex		Jumlah Total
	Laki-laki Male	Perempuan Female	
(1)	(2)	(3)	(4)
0-4	73 578	70 672	144 250
5-9	67 966	65 062	133 028
10-14	58 102	54 948	113 050
15-19	55 674	54 685	110 359
20-24	53 497	53 277	106 774
25-29	53 010	55 492	108 502
30-34	53 724	56 305	110 029
35-39	52 383	52 906	105 289
40-44	47 517	48 680	96 197
45-49	40 677	41 614	82 291
50-54	31 406	33 305	64 711
55-59	24 788	27 819	52 607
60-64	18 280	19 742	38 022
65-69	13 910	15 093	29 003
70-74	8 110	8 573	16 683
75+	6 895	7 550	14 445
Lombok Timur	659 517	665 723	1 325 240

Catatan/Note: ...

Sumber/Source: Hasil Perapihan Umur dari Data Administratif dan SP2020 (September)/The Result of Smoothing Single Year of Age from Administrative Data and the 2020 Population Census (September)

Tabel
Table 3.1.3

Jumlah Penduduk Menurut Kecamatan dan Jenis Kelamin di Kabupaten Lombok Timur (jiwa), 2020
Population by Subdistrict and Sex in Lombok Timur Regency (people), 2020

Kecamatan Subdistrict	Jenis Kelamin / Sex		Jumlah Total
	Laki-laki Male	Perempuan Female	
(1)	(2)	(3)	(4)
1. Keruak	28 616	29 089	57 705
2. Jerowaru	30 745	30 666	61 411
3. Sakra	31 823	32 257	64 080
4. Sakra Barat	28 884	29 300	58 184
5. Sakra Timur	26 040	25 972	52 012
6. Terara	38 306	37 583	75 889
7. Montong Gading	24 335	24 466	48 801
8. Sikur	39 392	39 631	79 023
9. Masbagik	53 984	53 909	107 893
10. Pringgasela	31 496	31 614	63 110
11. Sukamulia	17 944	18 429	36 373
12. Suralaga	31 836	32 845	64 681
13. Selong	46 060	46 404	92 464
14. Labuhan Haji	31 813	32 679	64 492
15. Pringgabaya	54 984	55 829	110 813
16. Suela	22 579	22 842	45 421
17. Aikmel	34 741	35 380	70 121
18. Wanasaba	33 850	34 452	68 302
19. Sembalun	11 913	11 655	23 568
20. Lenek	21 365	22 155	43 520
21. Sambia	18 811	18 566	37 377
Lombok Timur	659 517	665 723	1 325 240

Catatan/Note:

Sumber/Source: Hasil SP2020 (September)/The result of the 2020 Population Census (September)

Tabel 3.1.4 **Jumlah Penduduk Menurut Kelompok Umur Generasi di Kabupaten Lombok Timur (jiwa), 2020**
Population by Generational Cohorts in Lombok Timur Regency (people), 2020

Kelompok Umur Generasi Subdistrict	Jumlah Penduduk Total Population
(1)	(2)
1. Post Generasi Z (Lahir tahun 2013 dan ke atas) <i>Post Gen Z (Born 2013 and over)</i>	224 971
2. Generasi Z (Lahir tahun 1997-2012) <i>Gen Z (Born 1997-2012)</i>	361 967
3. Milenial (Lahir tahun 1981-1996) <i>Millenials (Born 1981-1996)</i>	344 343
4. Generasi X (Lahir tahun 1965-1980) <i>Gen X (Born 1965-1980)</i>	255 004
5. Baby Boomer (Lahir tahun 1946-1964) <i>Baby Boomer (Born 1946-1964)</i>	124 510
6. Pre Boomer (Lahir tahun 1945 dan ke bawah) <i>Pre Boomer (Born 1945 and under)</i>	14 445
Lombok Timur	1 325 240

Catatan/Note:

Sumber/Source: Hasil SP2020 (September)/The result of the 2020 Population Census (September)

**3.2 KETENAGAKERJAAN
EMPLOYMENT**

Tabel 3.2.1 Jumlah Penduduk Berumur 15 Tahun ke Atas Menurut Jenis Kegiatan Selama Seminggu yang Lalu dan Jenis Kelamin di Kabupaten Lombok Timur, 2020
Population 15 Years of Age and Over by Type of Activity During The Previous Week and Sex in Lombok Timur Regency, 2020

Kegiatan Utama <i>Main Activity</i>	Jenis Kelamin/Sex		
	Laki-Laki <i>Male</i>	Perempuan <i>Female</i>	Jumlah <i>Total</i>
(1)	(2)	(3)	(4)
I. Angkatan Kerja/<i>Economically Active</i>	338 178	270 014	608 192
1. Bekerja/ <i>Working</i>	318 983	263 829	582 812
2. Pengangguran Terbuka/ <i>Unemployment</i>	19 195	6 185	25 380
II. Bukan Angkatan Kerja/<i>Economically Inactive</i>	70 948	213 820	284 768
1. Sekolah/ <i>Attending School</i>	24 759	29 159	53 918
2. Mengurus Rumah Tangga/ <i>Housekeeping</i>	8 871	169 939	178 810
3. Lainnya/ <i>Others</i>	37 318	14 722	52 040
Jumlah/<i>Total</i>	409 126	483 834	892 960

Catatan/Note:

Sumber/Source: BPS, Survei Angkatan Kerja Nasional (Sakernas) Agustus/BPS-Statistics Indonesia, August National Labor Force Survey

Tabel 3.2.2
Table

Penduduk Berumur 15 Tahun ke Atas Menurut Pendidikan Tertinggi yang Ditamatkan dan Jenis Kegiatan Selama Seminggu yang Lalu di Kabupaten Lombok Timur, 2020
Population 15 Years of Age and Over by Educational Attainment and Type of Activity During the Previous Week in Lombok Timur Regency, 2020

Pendidikan Tertinggi yang Ditamatkan ¹ <i>Educational Attainment¹</i>	Angkatan Kerja/ <i>Economically Active</i>			Persentase Bekerja terhadap Angkatan Kerja <i>Percentage of Working to Economically Active</i>
	Bekerja <i>Working</i>	Pengangguran ² <i>Unemployment²</i>	Jumlah Angkatan Kerja <i>Total of Economically Active</i>	
(1)	(2)	(3)	(4)	(5)
0	297 299	7 828	305 127	97,43
1	106 334	5 991	112 325	94,67
2	129 016	10 446	139 462	92,51
3	50 163	1 115	51 278	97,83
Jumlah/Total	582 812	25 380	608 192	95,83

Lanjutan Tabel/*Continued Table 3.2.2*

Pendidikan Tertinggi yang Ditamatkan ¹ <i>Educational Attainment¹</i>	Bukan Angkatan Kerja <i>Not Economically Active</i>	Jumlah Total	Persentase Angkatan Kerja terhadap Penduduk Usia Kerja <i>Percentage of Economically Active to Working Age Population</i>
(1)	(6)	(7)	(8)
0	126 601	431 728	70,68
1	78 760	191 085	58,78
2	64 691	204 153	68,31
3	14 716	65 994	77,70
Jumlah/Total	284 768	892 960	68,11

- Catatan/Note:
- ¹ 0. ≤ Sekolah Dasar (SD)/≤ *Primary School*
 1. Sekolah Menengah Pertama/*Junior High School*
 2. Sekolah Menengah Atas/*Senior High School*
 3. Perguruan Tinggi/*Collage*
 - ² 1. Mencari pekerjaan/*Looking for work*
 2. Mempersiapkan usaha/*Establishing a new business/firm*
 3. Merasa tidak mungkin mendapat pekerjaan/*Hopeless of job*
 4. Sudah punya pekerjaan tetapi belum mulai bekerja/*Have a job in future start*

Sumber/Source: BPS, Survei Angkatan Kerja Nasional (Sakernas) Agustus/BPS-Statistics Indonesia, August National Labor Force Survey

Tabel
Table 3.2.3

Penduduk Berumur 15 Tahun Ke Atas yang Bekerja Selama Seminggu yang Lalu Menurut Status Pekerjaan Utama dan Jenis Kelamin di Kabupaten Lombok Timur, 2020
Population 15 Years of Age and Over who Worked During The Previous Week by Main Employment Status and Sex in Lombok Timur Regency, 2020

Status Pekerjaan Utama Main Employment Status	Laki-Laki Male	Perempuan Female	Jumlah Total
(1)	(2)	(3)	(4)
Berusaha sendiri <i>Own account worker</i>	77 576	66 377	143 953
Berusaha dibantu buruh tidak tetap/buruh tidak dibayar <i>Employer assisted by temporary worker/unpaid worker</i>	76 399	48 513	124 912
Berusaha dibantu buruh tetap/buruh dibayar <i>Employer assisted by permanent worker/paid worker</i>	6 717	2 074	8 791
Buruh/Karyawan/Pegawai/ <i>Employee</i>	60 124	35 147	95 271
Pekerja bebas <i>Casual worker</i>	70 275	41 432	111 707
Pekerja keluarga/tak dibayar <i>Family worker/unpaid worker</i>	27 892	70 286	98 178
Jumlah/Total	318 983	263 829	582 812

Catatan/Note: ...

Sumber/Source: BPS, Survei Angkatan Kerja Nasional (Sakernas) Agustus/BPS-Statistics Indonesia, August National Labor Force Survey

04

SOSIAL DAN KESEJAHTERAAN RAKYAT *SOCIAL AND WELFARE*



Pada tahun 2020, di Kabupaten Lombok Timur terdapat 473 TK, 751 SD, 247 SMP, 66 SMA, dan 90 SMK baik negeri maupun swasta.

Sumber: Kementerian Pendidikan dan Kebudayaan

PENJELASAN TEKNIS**TECHNICAL NOTES**

1. Jalur Pendidikan di Indonesia terdiri atas 1) pendidikan formal, 2) pendidikan nonformal, dan 3) pendidikan informal yang ketiganya dapat saling melengkapi dan memperkaya (Undang-Undang No. 20 Tahun 2013 tentang Sistem Pendidikan Nasional).
 2. Jenjang Pendidikan Formal terdiri atas pendidikan dasar, pendidikan menengah, dan pendidikan tinggi. Jenis pendidikan yang diajarkan mencakup pendidikan umum, kejuruan, akademik, profesi, vokasi, keagamaan, dan khusus.
 - Pendidikan Dasar berbentuk Sekolah Dasar (SD) dan Madrasah Ibtidaiyah (MI) atau bentuk lain yang sederajat serta Sekolah Menengah Pertama (SMP) dan Madrasah Tsanawiyah (MTs), atau bentuk lain yang sederajat.
 - Pendidikan Menengah berbentuk Sekolah Menengah Atas (SMA), Madrasah Aliyah (MA), Sekolah Menengah Kejuruan (SMK), dan Madrasah Aliyah Kejuruan (MAK), atau bentuk lain yang sederajat.
 - Pendidikan Tinggi merupakan jenjang pendidikan setelah pendidikan menengah yang mencakup program
1. *The Education System in Indonesia consists of 1) a formal education, 2) non-formal education, and 3) informal education that all three can be complementary and enriching (Law No. 20 Year 2013 about The National Education System).*
 2. *The Formal Education Level consists of primary education, secondary education, and high education. The kind of education that taught consists of general education, vocational, academic, professional, religious, and specific education.*
 - *The Primary Education consists of Elementary School and Islamic Elementary School or other equivalent forms and Junior High School and MTs, or other equivalent forms.*
 - *The Secondary Education consists of the senior high school, MA, Vocational School, and Vocational Madrasah Aliyah, or other equivalent forms.*
 - *The High Education consists of the education level after the secondary education that consists of diplomas, bachelor,*

pendidikan diploma, sarjana, magister, spesialis, dan doktor yang diselenggarakan oleh perguruan tinggi. Perguruan tinggi dapat berbentuk akademi, politeknik, sekolah tinggi, institut, atau universitas.

master, specialist, and doctoral degrees that are held by the college. The colleges can be academy, polytechnic, high school, institute, or university.

3. Rumah Sakit adalah tempat pemeriksaan dan perawatan kesehatan, biasanya berada di bawah pengawasan dokter/tenaga medis, yang melayani penderita yang sakit untuk berobat rawat jalan atau rawat inap.

3. *Hospital is a place for health check, usually controlled/supervised by doctors/medical personnel to serve the ill patients to get outpatient or inpatient treatment services.*

4. Rumah Sakit Bersalin adalah rumah sakit khusus untuk persalinan, dilengkapi pelayanan spesialis pemeriksaan kehamilan, persalinan, rawat inap dan rawat jalan ibu dan anak yang berada di bawah pengawasan dokter spesialis kandungan.

4. *Maternity Hospital is a specialized hospital for childbirth, has specialist inspection service to pregnancy, childbirth, hospitalization and outpatient for mothers and children that is under the supervision of an obstetrician.*

5. Rumah Bersalin adalah sarana pelayanan kesehatan dengan izin sebagai rumah bersalin, dilengkapi pelayanan pemeriksaan kehamilan, persalinan serta pemeriksaan ibu dan anak yang berada di bawah pengawasan bidan senior.

5. *Maternity House is health care facility with a license as a maternity house, equipped with prenatal care, childbirth and examination of mothers and children which is under the supervision of a senior midwife.'*

6. Poliklinik adalah sarana kesehatan yang dipakai untuk pelayanan berobat jalan, biasanya beradadi bawah pengawasan dokter/

6. *Polyclinic is a health facility in which to get outpatient services, usually under the control of doctor/ medical personnel.*

tenaga medis.

7. Puskesmas (Pusat Kesehatan Masyarakat) adalah unit pelaksana teknis dinas kesehatan Kecamatan yang mempunyai fungsi utama sebagai penyelenggara pelayanan kesehatan tingkat pertama. Wilayah kerja puskesmas maksimal adalah satu kecamatan dan untuk dapat menjangkau wilayah kerjanya, puskesmas mempunyai jaringan pelayanan yang meliputi unit Puskesmas Pembantu (Pustu), unit Puskesmas Keliling (Puskel), dan unit bidan desa/komunitas (Peraturan Menteri Kesehatan RI No. 75 Tahun 2014 Tentang Pusat Kesehatan Masyarakat).
8. Rumah Bersalin adalah sarana pelayanan kesehatan dengan izin sebagai rumah bersalin, dilengkapi pelayanan pemeriksaan kehamilan, persalinan serta pemeriksaan ibu dan anak yang berada di bawah pengawasan bidan senior.
9. Apotek adalah suatu tempat tertentu yang digunakan untuk melakukan pekerjaan kefarmasian, dan penyaluran/ penjualan obat atau bahan farmasi dan perbekalan kesehatan lainnya kepada masyarakat yang dikelola oleh tenaga apoteker (Peraturan Menteri Kesehatan RI No. 1332 Tahun 2002 Tentang Perubahan
7. *Public Health Center is technical implementation unit of regency health department that have the primary function as a first-level health care providers. The working area standard of public health center is one district and to reach their working areas, public health centers have a service network covering subsidiary of public health center, mobile public health center units, and midwife units (Regulation of the Minister of Health of Indonesia Number 75 Year 2014 about Public Health Center).*
8. *Maternity House is health care facility with a license as a maternity house, equipped with prenatal care, childbirth and examination of mothers and children which is under the supervision of a senior midwife.*
9. *Pharmacy is a specific place that is used for pharmaceutical jobs, and distribution/sale of drugs/ pharmaceuticals and other medical supplies to people that are administered by trained pharmacist (Regulation of the Minister of Health of Indonesia Number 1332 Year 2002 about the Changes of Regulation of the Minister of Health*

Atas Peraturan Menteri Kesehatan RI No. 922/MENKES/PER/X/1993 Tentang Ketentuan dan Tata Cara Pemberian Izin Apotek).

of Indonesia Number 922/MENKES/PER/X/1993 about Provision and Procedures for Administration of Licensed Pharmacies).

10. Keluhan kesehatan adalah keadaan seseorang yang mengalami gangguan kesehatan atau kejiwaan, baik karena penyakit akut, penyakit kronis, kecelakaan, kriminal, atau hal lain.

10. *Health complaint is a condition where a person has health or mental problems because of acute illness, chronically illness, accident, crimes, or others.*

11. Bencana Alam adalah peristiwa atau serangkaian peristiwa yang mengancam dan mengganggu kehidupan/penghidupan masyarakat yang disebabkan oleh faktor alam antara lain berupa gempa bumi, tsunami, gunung meletus, banjir, kekeringan, angin topan, dan tanah longsor sehingga mengakibatkan kerugian materi maupun non-materi.

11. *Natural disaster is an event or series of events that threaten and disrupt the lives and livelihoods caused by natural factors such as: earthquake, tsunami, volcanic eruption, flood, flash flood, drought, typhoon/cyclone, and landslide so it can lead to result in loss of material and non-material.*

12. Pendataan dan Updating Data Potensi Desa (PODES) oleh BPS setiap tahunnya dilaksanakan pada bulan Juni.

12. *Data Collection and Updating of Village Potential Data (PODES) annually by BPS is carried out in June.*

ULASAN**DESCRIPTION**

Pada tahun 2020 Angka Partisipasi Murni (APM) APM SD/MI di Kabupaten Lombok Timur 98,11 persen atau menurun 0,18 persen dari tahun 2019. APM SMP/MTS tahun 2020 yaitu 81,78 persen atau meningkat 0,28 persen dari tahun 2019. Sementara itu, APM SMA/MA tahun 2020 yaitu 67,28 persen atau meningkat 2,91 persen dari tahun 2019. Meningkatnya APM pada jenjang sekolah menengah terutama sekolah menengah atas ini menunjukkan masyarakat semakin peduli pada pentingnya pendidikan tinggi.

Fasilitas kesehatan di Kabupaten Lombok Timur berupa rumah sakit umum daerah dan swasta, Pusat Kesehatan Masyarakat (Puskesmas), poliklinik, maupun Polindes. Rumah sakit di Lombok Timur tahun 2020 berjumlah 4 unit yang terdiri dari dua rumah sakit umum pemerintah yaitu RSUD Dr. R. Soedjono Selong dan RSUD Lombok Timur dan dua rumah sakit umum swasta. Puskesmas yang beroperasi berjumlah 34 unit yang menyebar di semua kecamatan.

Pada tahun 2020, kemiskinan di Kabupaten Lombok Timur mengalami penurunan. Jumlah penduduk miskin pada tahun 2019 sebesar 193.560 orang atau sekitar 16,15 persen dari total penduduk di Lombok Timur. Sedangkan pada tahun 2020, jumlah penduduk miskin menurun menjadi 183.840 orang atau sekitar 15,24 persen dari total penduduk Lombok Timur.

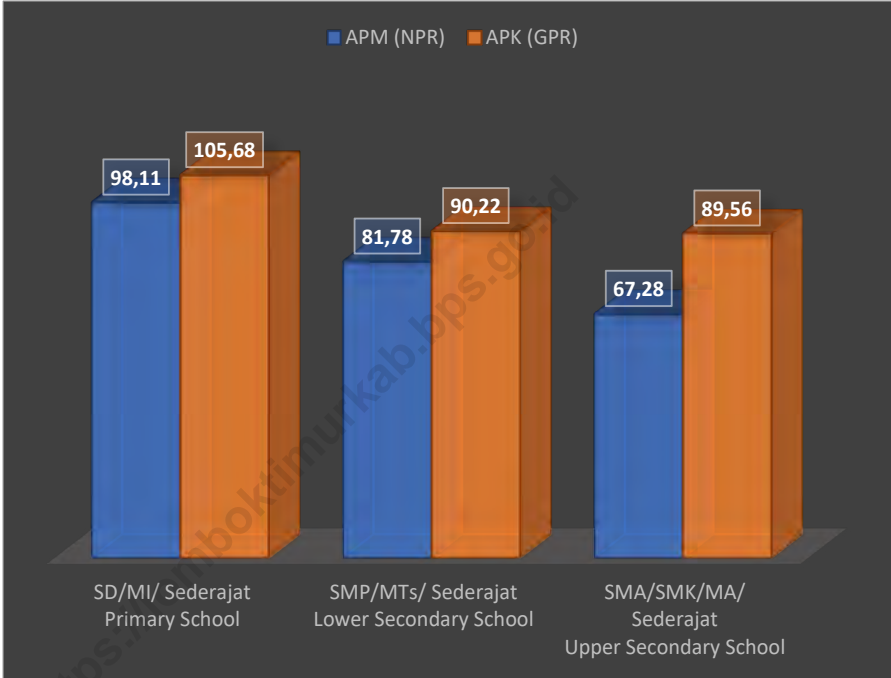
In 2020, Net Participation Rates (NPR) of Elementary School/Islamic School in Lombok Timur Regency is about 98.11 percent that decreases 0.18 percent from 2019. The NPR of Lower Secondary School/MTs in 2020 is about 81.78 percent that increase up to 0.28 percent from 2019. Meanwhile, the NPR for Upper Secondary School/MA in 2020 is about 67.28 percent that increase by 2.91 percent from 2019. The increasing of NPR on the secondary school level especially Upper Secondary School/MA shows that public awareness of the importance of higher education is getting better.

Health facilities in Lombok Timur Regency consisted of regional public hospital and private hospitals, Public Health Centers (Puskesmas), polyclinics, and midwife units (Polindes). In Lombok Timur Regency there was 4 hospitals i.e. namely Dr. R. Soedjono Regional Public Hospital (RSUD), RSUD Lombok Timur and two private public hospitals. In Lombok Timur Regency there are 34 Operational Public Health Center that spread across all subdistricts.

In 2020, poverty in Lombok Timur Regency is decreasing. The number of poor people in 2019 was 193,560 people or about 16.15 percent of the total population in Lombok Timur. Whereas in 2020, the number of poor people decrease to 183,840 people or about 15.24 percent of the total population.

Gambar 4.1
Figures

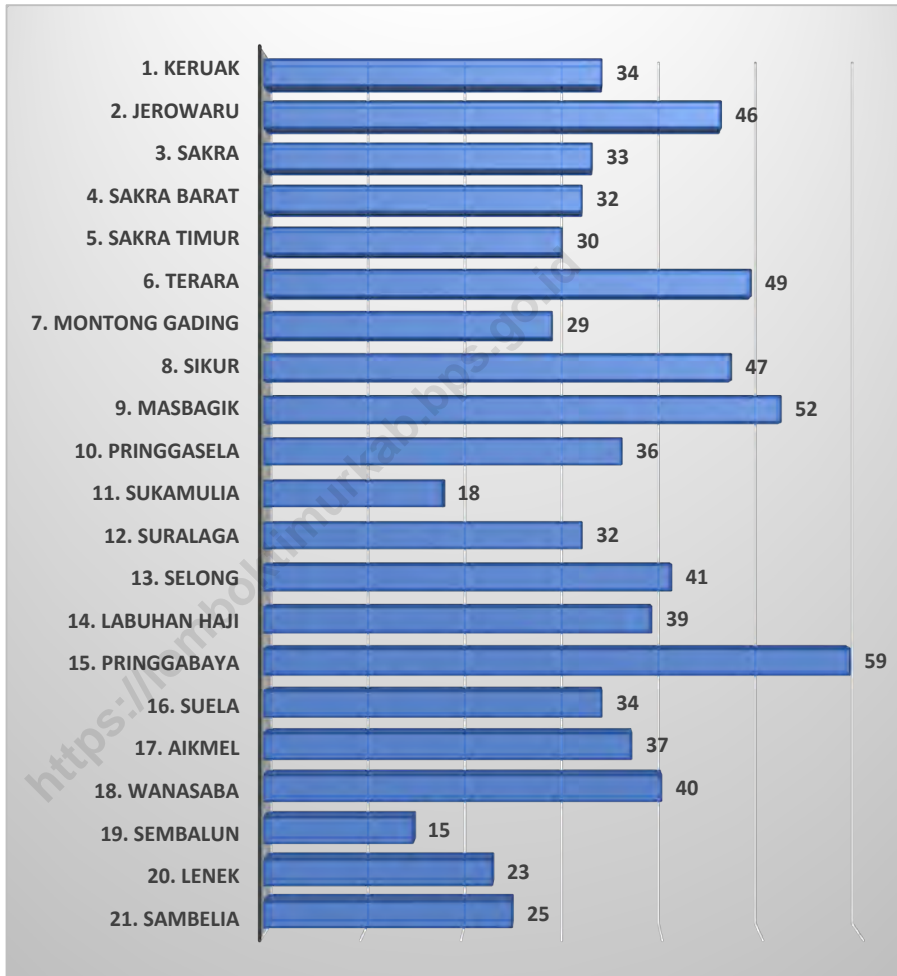
Angka Partisipasi Murni (APM) dan Angka Partisipasi Kasar (APK) Menurut Jenjang Pendidikan di Kabupaten Lombok Timur, 2020
Net Participation Rates (NPR) and Gross Participation Rates (GPR) by Educational Level in Lombok Timur Regency, 2020



Sumber/Source : BPS, Survei Sosial Ekonomi Nasional (Susenas)/BPS-Statistics Indonesia, National Socioeconomic Survey

Gambar
Figures 4.2

Jumlah Sekolah Dasar Menurut Kecamatan di Kabupaten Lombok Timur, 2020
Number of Elementary School by Subdistrict in Lombok Timur Regency, 2020



Sumber/Source: Kementerian Pendidikan dan Kebudayaan, Data Semester Ganjil/Ministry of Educations and Culture, Odd Semester Data

4.1 PENDIDIKAN EDUCATION

Tabel 4.1.1 Jumlah Sekolah, Guru, dan Murid Taman Kanak-Kanak (TK) di Bawah Kementerian Pendidikan dan Kebudayaan Menurut Kecamatan di Kabupaten Lombok Timur, 2019/2020 dan 2020/2021
Number of Schools, Teachers, and Pupils in Kindergarten Under The Ministry of Education and Culture by Subdistrict in Lombok Timur Regency, 2019/2020 and 2020/2021

Kecamatan Subdistrict	Sekolah/Schools					
	Negeri/Public		Swasta/Private		Jumlah/Total	
	2019/2020	2020/2021	2019/2020	2020/2021	2019/2020	2020/2021
(1)	(2)	(3)	(4)	(5)	(6)	(7)
1. Keruak	-	1	17	19	17	19
2. Jerowaru	-	1	11	14	11	15
3. Sakra	1	1	18	19	19	20
4. Sakra Barat	1	1	17	18	18	17
5. Sakra Timur	-	1	12	13	12	14
6. Terara	-	1	30	30	30	31
7. Montong Gading	-	1	17	16	17	17
8. Sikur	1	1	28	29	29	30
9. Masbagik	-	1	28	32	28	32
10. Pringgasela	-	1	10	10	10	11
11. Sukamulia	1	1	9	9	10	10
12. Suralaga	-	2	28	30	28	31
13. Selong	1	1	25	26	26	27
14. Labuhan Haji	1	1	21	24	22	24
15. Pringgabaya	1	2	39	38	40	40
16. Suela	-	1	17	19	17	20
17. Aikmel	-	1	33	36	33	37
18. Wanasaba	-	1	34	35	34	36
19. Sembalun	-	1	9	10	9	11
20. Lenek	-	1	18	19	18	20
21. Sambelia	1	1	9	10	10	11
Lombok Timur	8	23	430	456	438	473

Lanjutan Tabel/Continued Table 4.1.1

Kecamatan Subdistrict	Guru ¹ /Teachers ¹					
	Negeri/Public		Swasta/Private		Jumlah/Total	
	2019/2020	2020/2021	2019/2020	2020/2021	2019/2020	2020/2021
(1)	(8)	(9)	(10)	(11)	(12)	(13)
1. Keruak	-	1	71	79	71	72
2. Jerowaru	-	5	48	59	48	64
3. Sakra	10	10	93	88	103	98
4. Sakra Barat	9	11	87	82	96	83
5. Sakra Timur	-	3	46	52	46	55
6. Terara	-	4	115	110	115	114
7. Montong Gading	-	5	60	57	60	62
8. Sikur	7	7	111	108	118	115
9. Masbagik	-	3	149	166	149	163
10. Pringgasela	-	2	59	56	59	58
11. Sukamulia	12	12	38	36	50	48
12. Suralaga	-	10	130	142	130	147
13. Selong	14	16	206	214	220	230
14. Labuhan Haji	12	12	109	118	121	127
15. Pringgabaya	12	24	186	178	198	202
16. Suela	-	5	60	69	60	74
17. Aikmel	-	7	195	208	195	215
18. Wanasaba	-	7	208	200	208	207
19. Sembalun	-	9	39	37	39	46
20. Lenek	-	5	94	93	94	98
21. Sambelia	5	6	36	39	41	45
Lombok Timur	81	164	2 140	2 191	2 221	2 323

Lanjutan Tabel/*Continued Table 4.1.1*

Kecamatan Subdistrict	Murid/Pupils					
	Negeri/Public		Swasta/Private		Jumlah/Total	
	2019/2020	2020/2021	2019/2020	2020/2021	2019/2020	2020/2021
(1)	(14)	(15)	(16)	(17)	(18)	(19)
1. Keruak	-	22	1 053	1 034	1 053	974
2. Jerwaru	-	27	625	799	625	826
3. Sakra	117	87	1 201	1 205	1 318	1 292
4. Sakra Barat	147	131	932	1 080	1 079	1 058
5. Sakra Timur	-	34	714	765	714	799
6. Terara	-	52	1 591	1 607	1 591	1 659
7. Montong Gading	-	81	686	662	686	743
8. Sikur	84	69	1 467	1 650	1 551	1 719
9. Masbagik	-	23	1 724	1 680	1 724	1 621
10. Pringgasela	-	19	618	653	618	672
11. Sukamulia	141	116	521	472	662	588
12. Suralaga	-	68	1 600	1 775	1 600	1 810
13. Selong	121	108	2 425	2 235	2 546	2 343
14. Labuhan Haji	105	86	1 462	1 616	1 567	1 642
15. Pringgabaya	104	180	2 301	2 218	2 405	2 398
16. Suela	-	92	815	1 051	815	1 143
17. Aikmel	-	44	2 318	2 251	2 318	2 295
18. Wanasaba	-	51	2 105	2 125	2 105	2 176
19. Sembalun	-	74	515	485	515	559
20. Lenek	-	68	1 057	1 018	1 057	1 086
21. Sambelia	103	75	591	667	694	742
Lombok Timur	922	1 507	26 321	27 048	27 243	28 145

Catatan/Note: ¹ Jumlah guru termasuk kepala sekolah dan guru/The total of teachers including headmaster and teacher

Sumber/Source: Kementerian Pendidikan dan Kebudayaan, Data Semester Ganjil/Ministry of Educations and Culture, Odd Semester Data

Tabel
Table 4.1.2

Jumlah Sekolah, Guru, dan Murid Raudatul Athfal (RA) di Bawah Kementerian Agama Menurut Kecamatan di Kabupaten Lombok Timur, 2019/2020 dan 2020/2021
Number of Schools, Teachers, and Pupils in Raudatul Athfal (RA) Under The Ministry of Religious Affairs by Subdistrict in Lombok Timur Regency 2019/2020 dan 2020/2021

Kecamatan Subdistrict	Sekolah/Schools		Guru/Teachers		Murid/Pupils	
	2019/2020	2020/2021	2019/2020	2020/2021	2019/2020	2020/2021
(1)	(2)	(3)	(4)	(5)	(6)	(7)
1. Keruak	11	11	41	53	424	515
2. Jerowaru	8	8	30	41	354	464
3. Sakra	6	6	21	27	172	295
4. Sakra Barat	21	21	123	125	1 201	1 415
5. Sakra Timur	12	12	53	53	620	610
6. Terara	9	9	40	40	396	566
7. Montong Gading	3	3	13	19	208	295
8. Sikur	8	8	29	36	510	586
9. Masbagik	10	11	53	66	607	572
10. Pringgasele	6	6	29	27	286	255
11. Sukamulia	7	7	31	39	413	558
12. Suralaga	11	11	47	52	586	551
13. Selong	6	6	22	30	253	195
14. Labuhan Haji	4	4	20	20	209	286
15. Pringgabaya	13	13	62	62	792	959
16. Suela	4	4	16	16	189	189
17. Aikmel	10	9	49	46	585	487
18. Wanasaba	8	8	37	43	367	360
19. Sembalun	1	1	3	4	29	113
20. Lenek	-	1	-	7	-	76
21. Sambelia	1	1	2	2	26	30
Lombok Timur	159	160	721	808	8 227	9 377

Catatan/Note: Seluruh Raudatul Athfal (RA) berstatus swasta/All Raudatul Athfal (RA) are private
Sumber/Source: 2019/2020

Kementerian Agama, EMIS, data semester ganjillaporan sampai dengan 15 Maret 2020/Ministry of Religious Affairs, EMIS, odd semester report data up to March 15th, 2020
2020/2021

Kementerian Agama, EMIS, data semester ganjil/Ministry of Religious Affairs, EMIS, odd semester

Tabel
Table 4.1.3

Jumlah Sekolah, Guru, dan Murid Sekolah Dasar (SD) di Bawah Kementerian Pendidikan dan Kebudayaan Menurut Kecamatan di Kabupaten Lombok Timur, 2019/2020 dan 2020/2021

Number of Schools, Teachers, and Pupils in Primary Schools Under The Ministry of Education and Culture by Subdistrict in Lombok Timur Regency, 2019/2020 dan 2020/2021

Kecamatan Subdistrict	Sekolah/Schools					
	Negeri/Public		Swasta/Private		Jumlah/Total	
	2019/2020	2020/2021	2019/2020	2020/2021	2019/2020	2020/2021
(1)	(2)	(3)	(4)	(5)	(6)	(7)
1. Keruak	32	32	2	2	34	34
2. Jerwaru	39	39	7	7	46	46
3. Sakra	33	33	-	-	33	33
4. Sakra Barat	29	29	2	3	31	32
5. Sakra Timur	26	26	2	4	28	30
6. Terara	49	49	-	-	49	49
7. Montong Gading	28	28	1	1	29	29
8. Sikur	43	43	4	4	47	47
9. Masbagik	44	44	8	8	52	52
10. Pringgasele	32	32	3	4	35	36
11. Sukamulia	17	17	1	1	18	18
12. Suralaga	27	27	5	5	32	32
13. Selong	33	33	6	8	39	41
14. Labuhan Haji	34	34	5	5	39	39
15. Pringgabaya	52	52	7	7	59	59
16. Suele	30	30	4	4	34	34
17. Aikmel	31	31	7	6	38	37
18. Wanasaba	32	33	7	7	39	40
19. Sembalun	13	13	2	2	15	15
20. Lenek	20	20	3	3	23	23
21. Sambelia	19	19	6	6	25	25
Lombok Timur	663	664	82	87	745	751

Lanjutan Tabel/Continued Table 4.1.3

Kecamatan Subdistrict	Guru ¹ /Teachers ¹					
	Negeri/Public		Swasta/Private		Jumlah/Total	
	2019/2020	2020/2021	2019/2020	2020/2021	2019/2020	2020/2021
(1)	(8)	(9)	(10)	(11)	(12)	(13)
1. Keruak	366	377	10	8	376	385
2. Jerowaru	384	385	48	45	432	430
3. Sakra	388	430	-	-	388	430
4. Sakra Barat	294	313	16	20	310	333
5. Sakra Timur	276	296	14	25	290	321
6. Terara	461	479	-	-	461	479
7. Montong Gading	248	273	7	8	255	281
8. Sikur	443	462	24	18	467	480
9. Masbagik	545	567	66	70	611	637
10. Pringgasela	380	393	30	35	410	428
11. Sukamulia	190	204	7	11	197	215
12. Suralaga	323	333	51	48	374	381
13. Selong	401	442	62	73	463	515
14. Labuhan Haji	401	431	38	38	439	469
15. Pringgabaya	623	642	57	71	680	713
16. Suelea	267	271	29	33	296	304
17. Aikmel	367	388	79	82	446	470
18. Wanasaba	353	373	53	62	406	435
19. Sembalun	156	154	22	22	178	176
20. Lenek	247	249	42	47	289	296
21. Sambelia	215	219	38	34	253	253
Lombok Timur	7 328	7 681	693	750	8 021	8 431

Lanjutan Tabel/*Continued Table* 4.1.3

Kecamatan Subdistrict	Murid/Pupils					
	Negeri/Public		Swasta/Private		Jumlah/Total	
	2019/2020	2020/2021	2019/2020	2020/2021	2019/2020	2020/2021
(1)	(14)	(15)	(16)	(17)	(18)	(19)
1. Keruak	6 672	6 635	127	163	6 799	6 798
2. Jerowaru	6 148	5 991	448	466	6 596	6 457
3. Sakra	6 257	6 426	-	-	6 257	6 426
4. Sakra Barat	4 597	4 617	255	297	4 852	4 914
5. Sakra Timur	5 149	5 095	173	228	5 322	5 323
6. Terara	7 601	7 706	-	-	7 601	7 706
7. Montong Gading	3 622	3 666	69	67	3 691	3 733
8. Sikur	7 040	7 122	284	314	7 324	7 436
9. Masbagik	9 702	9 773	668	696	10 370	10 469
10. Pringgasela	5 966	5 975	240	280	6 206	6 255
11. Sukamulia	3 076	3 081	93	125	3 169	3 206
12. Suralaga	4 182	4 126	754	801	4 936	4 927
13. Selong	6 950	6 878	1 113	1 246	8 063	8 124
14. Labuhan Haji	5 659	5 651	401	382	6 060	6 033
15. Pringgabaya	10 558	10 623	733	785	11 291	11 408
16. Suela	3 696	3 617	383	409	4 079	4 026
17. Aikmel	5 401	5 390	1 158	1 244	6 559	6 634
18. Wanasaba	4 629	4 496	467	641	5 096	5 137
19. Sembalun	2 317	2 264	125	127	2 442	2 391
20. Lenek	3 705	3 754	699	686	4 404	4 440
21. Sambelia	3 827	3 859	320	371	4 147	4 230
Lombok Timur	116 754	116 745	8 510	9 328	125 264	126 073

Catatan/Note: ¹ Jumlah guru termasuk kepala sekolah dan guru/*The total of teachers including headmaster and teacher*

Sumber/Source: Kementerian Pendidikan dan Kebudayaan, Data Semester Ganji/*Ministry of Educations and Culture, Odd Semester Data*

Tabel
Table 4.1.4**Jumlah Sekolah, Guru, dan Murid Madrasah Ibtidaiyah (MI) di Bawah Kementerian Agama Menurut Kecamatan Menurut Kecamatan di Kabupaten Lombok Timur, 2019/2020 dan 2020/2021****Number of Schools, Teachers, and Pupils in Madrasah Ibtidaiyah (MI) Under The Ministry of Religious Affairs by Subdistrict in Lombok Timur Regency, 2019/2020 and 2020/2021**

Kecamatan Subdistrict	Sekolah/Schools					
	Negeri/Public		Swasta/Private		Jumlah/Total	
	2019/2020	2020/2021	2019/2020	2020/2021	2019/2020	2020/2021
(1)	(2)	(3)	(4)	(5)	(6)	(7)
1. Keruak	-	-	4	4	4	4
2. Jerowaru	-	-	14	14	14	14
3. Sakra	-	-	8	7	8	7
4. Sakra Barat	1	1	13	14	14	15
5. Sakra Timur	-	-	10	10	10	10
6. Terara	-	-	8	9	8	9
7. Montong Gading	-	-	12	12	12	12
8. Sikur	-	-	9	9	9	9
9. Masbagik	-	-	12	12	12	12
10. Pringgasela	-	-	8	7	8	7
11. Sukamulia	-	-	8	8	8	8
12. Suralaga	-	-	20	20	20	20
13. Selong	-	-	18	18	18	18
14. Labuhan Haji	-	-	15	11	15	11
15. Pringgabaya	-	-	13	13	13	13
16. Suela	-	-	10	10	10	10
17. Aikmel	-	-	21	15	21	15
18. Wanasaba	-	-	23	23	23	23
19. Sembalun	-	-	2	3	2	3
20. Lenek	-	-	-	6	-	6
21. Sambelia	-	-	2	5	2	5
Lombok Timur	1	1	230	230	231	231

Lanjutan Tabel/*Continued Table 4.1.4*

Kecamatan Subdistrict	Guru/Teachers					
	Negeri/Public		Swasta/Private		Jumlah/Total	
	2019/2020	2020/2021	2019/2020	2020/2021	2019/2020	2020/2021
(1)	(8)	(9)	(10)	(11)	(12)	(13)
1. Keruak	-	-	48	50	48	50
2. Jerowaru	-	-	136	136	136	136
3. Sakra	-	-	107	85	107	85
4. Sakra Barat	41	38	169	197	210	235
5. Sakra Timur	-	-	128	123	128	123
6. Terara	-	-	65	84	65	84
7. Montong Gading	-	-	121	123	121	123
8. Sikur	-	-	112	120	112	120
9. Masbagik	-	-	141	159	141	159
10. Pringgasela	-	-	106	85	106	85
11. Sukamulia	-	-	95	94	95	94
12. Suralaga	-	-	324	320	324	320
13. Selong	-	-	216	235	216	235
14. Labuhan Haji	-	-	179	146	179	146
15. Pringgabaya	-	-	131	146	131	146
16. Suela	-	-	99	113	99	113
17. Aikmel	-	-	287	202	287	202
18. Wanasaba	-	-	339	345	339	345
19. Sembalun	-	-	17	35	17	35
20. Lenek	-	-	-	102	-	102
21. Sambelia	-	-	22	47	22	47
Lombok Timur	41	38	2 842	2 947	2 883	2 985

Lanjutan Tabel/*Continued Table 4.1.4*

Kecamatan Subdistrict	Murid/Pupils					
	Negeri/Public		Swasta/Private		Jumlah/Total	
	2019/2020	2020/2021	2019/2020	2020/2021	2019/2020	2020/2021
(1)	(14)	(15)	(16)	(17)	(18)	(19)
1. Keruak	-	-	499	516	499	516
2. Jerowaru	-	-	1 311	1 417	1 311	1 417
3. Sakra	-	-	799	788	799	788
4. Sakra Barat	465	495	1 610	1 805	2 075	2 300
5. Sakra Timur	-	-	1 104	1 165	1 104	1 165
6. Terara	-	-	944	1 033	944	1 033
7. Montong Gading	-	-	1 449	1 556	1 449	1 556
8. Sikur	-	-	1 132	1 217	1 132	1 217
9. Masbagik	-	-	1 705	1 817	1 705	1 817
10. Pringgasele	-	-	1 056	1 042	1 056	1 042
11. Sukamulia	-	-	1 218	1 242	1 218	1 242
12. Suralaga	-	-	2 460	2 551	2 460	2 551
13. Selong	-	-	2 543	2 723	2 543	2 723
14. Labuhan Haji	-	-	1 494	1 097	1 494	1 097
15. Pringgabaya	-	-	1 423	1 614	1 423	1 614
16. Suela	-	-	921	920	921	920
17. Aikmel	-	-	3 147	2 172	3 147	2 172
18. Wanasaba	-	-	2 987	3 137	2 987	3 137
19. Sembalun	-	-	174	241	174	241
20. Lenek	-	-	-	995	-	995
21. Sambelia	-	-	144	455	144	455
Lombok Timur	465	495	28 120	29 503	28 585	29 998

Catatan/Note: -

Sumber/Source: 2019/2020

Kementerian Agama, EMIS, data semester ganjillaporan sampai dengan 15 Maret 2020/Ministry of Religious Affairs, EMIS, odd semester report data up to March 15th, 2020

2020/2021

Kementerian Agama, EMIS, data semester ganjil/Ministry of Religious Affairs, EMIS, odd semester

Tabel
Table 4.1.5

Jumlah Sekolah, Guru, dan Murid Sekolah Menengah Pertama (SMP) di Bawah Kementerian Pendidikan dan Kebudayaan Menurut Kecamatan di Kabupaten Lombok Timur, 2019/2020 dan 2020/2021

Number of Schools, Teachers, and Pupils in Lower Secondary High Schools Under The Ministry of Education and Culture by Subdistrict in Lombok Timur Regency, 2019/2020 dan 2020/2021

Kecamatan Subdistrict	Sekolah/Schools					
	Negeri/Public		Swasta/Private		Jumlah/Total	
	2019/2020	2020/2021	2019/2020	2020/2021	2019/2020	2020/2021
(1)	(2)	(3)	(4)	(5)	(6)	(7)
1. Keruak	5	5	2	2	7	7
2. Jerowaru	11	11	6	5	17	16
3. Sakra	2	2	3	3	5	5
4. Sakra Barat	2	2	6	6	8	8
5. Sakra Timur	4	4	2	2	6	6
6. Terara	5	5	11	12	16	17
7. Montong Gading	4	4	5	5	9	9
8. Sikur	6	6	7	7	13	13
9. Masbagik	6	6	9	9	15	15
10. Pringgasela	6	6	3	3	9	9
11. Sukamulia	2	2	2	2	4	4
12. Suralaga	3	3	14	15	17	18
13. Selong	5	5	8	8	13	13
14. Labuhan Haji	4	4	6	6	10	10
15. Pringgabaya	9	9	14	14	23	23
16. Suela	8	8	5	6	13	14
17. Aikmel	5	5	18	16	23	21
18. Wanasaba	5	5	8	12	13	17
19. Sembalun	3	3	1	1	4	4
20. Lenek	4	4	4	4	8	8
21. Sambelia	6	6	4	4	10	10
Lombok Timur	105	105	138	142	243	247

Lanjutan Tabel/Continued Table 4.1.5

Kecamatan Subdistrict	Guru ¹ /Teachers ¹					
	Negeri/Public		Swasta/Private		Jumlah/Total	
	2019/2020	2020/2021	2019/2020	2020/2021	2019/2020	2020/2021
(1)	(8)	(9)	(10)	(11)	(12)	(13)
1. Keruak	130	151	24	30	154	181
2. Jerowaru	147	164	50	50	197	214
3. Sakra	108	120	32	33	140	153
4. Sakra Barat	56	58	58	74	114	132
5. Sakra Timur	81	102	12	12	93	114
6. Terara	137	150	77	95	214	245
7. Montong Gading	86	91	48	43	134	134
8. Sikur	148	161	60	73	208	234
9. Masbagik	197	231	97	100	294	331
10. Pringgasela	112	125	30	34	142	159
11. Sukamulia	72	90	21	22	93	112
12. Suralaga	65	74	166	194	231	268
13. Selong	168	180	62	90	230	270
14. Labuhan Haji	114	127	44	54	158	181
15. Pringgabaya	242	295	140	150	382	445
16. Suela	101	115	64	76	165	191
17. Aikmel	92	110	184	200	276	310
18. Wanasaba	95	107	94	134	189	241
19. Sembalun	55	62	9	11	64	73
20. Lenek	88	109	42	39	130	148
21. Sambelia	94	104	23	28	117	132
Lombok Timur	2 388	2 726	1 337	1 542	3 725	4 268

Lanjutan Tabel/*Continued Table 4.1.5*

Kecamatan Subdistrict	Murid/Pupils					
	Negeri/Public		Swasta/Private		Jumlah/Total	
	2019/2020	2020/2021	2019/2020	2020/2021	2019/2020	2020/2021
(1)	(14)	(15)	(16)	(17)	(18)	(19)
1. Keruak	1 474	1 446	177	114	1 651	1 560
2. Jerowaru	1 511	1 536	433	414	1 944	1 950
3. Sakra	1 434	1 367	261	255	1 695	1 622
4. Sakra Barat	580	568	373	355	953	923
5. Sakra Timur	840	806	169	197	1 009	1 003
6. Terara	1 627	1 640	714	851	2 341	2 491
7. Montong Gading	834	803	320	335	1 154	1 138
8. Sikur	1 989	1 964	415	460	2 404	2 424
9. Masbagik	2 514	2 614	648	567	3 162	3 181
10. Pringgasela	1 127	1 151	186	173	1 313	1 324
11. Sukamulia	751	756	187	165	938	921
12. Suralaga	529	573	1 660	1 695	2 189	2 268
13. Selong	2 070	1 983	459	570	2 529	2 553
14. Labuhan Haji	1 447	1 413	531	556	1 978	1 969
15. Pringgabaya	3 142	3 217	1 081	1 215	4 223	4 432
16. Suela	1 142	1 074	354	364	1 496	1 438
17. Aikmel	1 095	1 154	2 331	2 350	3 426	3 504
18. Wanasaba	1 088	1 074	870	953	1 958	2 027
19. Sembalun	491	435	77	79	568	514
20. Lenek	892	908	165	184	1 057	1 092
21. Sambelia	1 223	1 218	116	121	1 339	1 339
Lombok Timur	27 800	27 700	11 527	11 973	39 327	39 673

Catatan/Note: ¹ Jumlah guru termasuk kepala sekolah dan guru/*The total of teachers including headmaster and teacher*

Sumber/Source: Kementerian Pendidikan dan Kebudayaan, Data Semester Ganjil/*Ministry of Educations and Culture, Odd Semester Data*

Tabel
Table 4.1.6

Jumlah Sekolah, Guru, dan Murid Madrasah Tsanawiyah (MTs) di Bawah Kementerian Agama Menurut Kecamatan di Kabupaten Lombok Timur, 2019/2020 dan 2020/2021
Number of Schools, Teachers, and Pupils in Madrasah Tsanawiyah (MTs) Under The Ministry of Religious Affairs by Subdistrict in Lombok Timur Regency , 2019/2020 and 2020/2021

Kecamatan Subdistrict	Sekolah/Schools					
	Negeri/Public		Swasta/Private		Jumlah/Total	
	2019/2020	2020/2021	2019/2020	2020/2021	2019/2020	2020/2021
(1)	(2)	(3)	(4)	(5)	(6)	(7)
1. Keruak	-	-	14	13	14	13
2. Jerowaru	-	-	13	13	13	13
3. Sakra	-	-	11	11	11	11
4. Sakra Barat	-	2	17	17	17	19
5. Sakra Timur	-	-	14	14	14	14
6. Terara	-	-	13	14	13	14
7. Montong Gading	-	-	8	9	8	9
8. Sikur	-	-	12	12	12	12
9. Masbagik	-	-	18	18	18	18
10. Pringgasela	1	1	6	6	7	7
11. Sukamulia	-	1	5	6	5	7
12. Suralaga	-	-	14	14	14	14
13. Selong	1	-	12	12	13	12
14. Labuhan Haji	-	-	11	11	11	11
15. Pringgabaya	-	-	14	14	14	14
16. Suela	-	-	7	8	7	8
17. Aikmel	-	-	22	17	22	17
18. Wanasaba	1	1	23	21	24	22
19. Sembalun	-	-	5	4	5	4
20. Lenek	-	-	-	5	-	5
21. Sambelia	-	-	6	6	6	6
Lombok Timur	3	5	245	245	248	250

Lanjutan Tabel/*Continued Table* 4.1.6

Kecamatan Subdistrict	Guru/Teachers					
	Negeri/Public		Swasta/Private		Jumlah/Total	
	2019/2020	2020/2021	2019/2020	2020/2021	2019/2020	2020/2021
(1)	(8)	(9)	(10)	(11)	(12)	(13)
1. Keruak	-	-	222	241	222	241
2. Jerowaru	-	-	160	199	160	199
3. Sakra	-	-	189	201	189	201
4. Sakra Barat	-	29	313	359	313	388
5. Sakra Timur	-	-	207	209	207	209
6. Terara	-	-	182	211	182	211
7. Montong Gading	-	-	121	155	121	155
8. Sikur	-	-	222	202	222	202
9. Masbagik	-	-	284	353	284	353
10. Pringgasela	2	43	88	106	90	149
11. Sukamulia	-	102	48	75	48	177
12. Suralaga	-	-	236	274	236	274
13. Selong	36	-	243	257	279	257
14. Labuhan Haji	-	-	174	173	174	173
15. Pringabaya	-	-	191	195	191	195
16. Suela	-	-	95	123	95	123
17. Aikmel	-	-	362	296	362	296
18. Wanasaba	32	6	366	367	398	373
19. Sembalun	-	-	66	53	66	53
20. Lenek	-	-	-	132	-	132
21. Sambelia	-	-	78	77	78	77
Lombok Timur	70	180	3 847	4 258	3 917	4 438

Lanjutan Tabel/Continued Table 4.1.6

Kecamatan Subdistrict	Murid/Pupils					
	Negeri/Public		Swasta/Private		Jumlah/Total	
	2019/2020	2020/2021	2019/2020	2020/2021	2019/2020	2020/2021
(1)	(14)	(15)	(16)	(17)	(18)	(19)
1. Keruak	-	-	1 983	1 896	1 983	1 896
2. Jerwaru	-	-	1 321	1 338	1 321	1 338
3. Sakra	-	-	1 334	1 289	1 334	1 289
4. Sakra Barat	-	406	1 958	2 274	1 958	2 680
5. Sakra Timur	-	-	1 486	1 486	1 486	1 486
6. Terara	-	-	1 495	1 439	1 495	1 439
7. Montong Gading	-	-	1 180	1 765	1 180	1 765
8. Sikur	-	-	1 599	1 544	1 599	1 544
9. Masbagik	-	-	2 408	2 007	2 408	2 007
10. Pringgasela	123	1	551	591	674	592
11. Sukamulia	-	1 086	443	545	443	1 631
12. Suralaga	-	-	1 956	2 119	1 956	2 119
13. Selong	957	-	2 950	2 857	3 907	2 857
14. Labuhan Haji	-	-	1 387	1 333	1 387	1 333
15. Pringgabaya	-	-	1 437	1 327	1 437	1 327
16. Suela	-	-	788	840	788	840
17. Aikmel	-	-	2 452	1 777	2 452	1 777
18. Wanasaba	208	224	2 446	2 067	2 654	2 291
19. Sembalun	-	-	506	324	506	324
20. Lenek	-	-	-	878	-	878
21. Sambelia	-	-	583	478	583	478
Lombok Timur	1 288	1 717	30 263	30 174	31 551	31 891

Catatan/Note: -

Sumber/Source: 2019/2020

Kementerian Agama, EMIS, data semester ganjillaporan sampai dengan 15 Maret 2020/Ministry of Religious Affairs, EMIS, odd semester report data up to March 15th, 2020

2020/2021

Kementerian Agama, EMIS, data semester ganjil/Ministry of Religious Affairs, EMIS, odd semester

Tabel 4.1.7
Table

Jumlah Sekolah, Guru, dan Murid Sekolah Menengah Atas (SMA) di Bawah Kementerian Pendidikan dan Kebudayaan Menurut Kecamatan di Kabupaten Lombok Timur, 2019/2020 dan 2020/2021

Number of Schools, Teachers, and Pupils in Upper Secondary High Schools Under The Ministry of Education and Culture by Subdistrict in Lombok Timur Regency, 2019/2020 dan 2020/2021

Kecamatan Subdistrict	Sekolah/Schools					
	Negeri/Public		Swasta/Private		Jumlah/Total	
	2019/2020	2020/2021	2019/2020	2020/2021	2019/2020	2020/2021
(1)	(2)	(3)	(4)	(5)	(6)	(7)
1. Keruak	1	1	1	1	2	2
2. Jerowaru	1	1	-	-	1	1
3. Sakra	1	1	-	-	1	1
4. Sakra Barat	-	-	4	4	4	4
5. Sakra Timur	1	1	-	-	1	1
6. Terara	1	1	4	4	5	5
7. Montong Gading	1	1	1	1	2	2
8. Sikur	1	1	2	2	3	3
9. Masbagik	2	2	4	4	6	6
10. Pringgasela	1	1	-	-	1	1
11. Sukamulia	1	1	-	-	1	1
12. Suralaga	1	1	5	5	6	6
13. Selong	3	3	3	3	6	6
14. Labuhan Haji	1	1	2	2	3	3
15. Pringgabaya	1	1	5	5	6	6
16. Suela	1	1	2	2	3	3
17. Aikmel	2	2	5	5	7	7
18. Wanasaba	1	1	4	4	5	5
19. Sembalun	1	1	-	-	1	1
20. Lenek	-	-	-	-	-	-
21. Sambelia	1	1	1	1	2	2
Lombok Timur	23	23	43	43	66	66

Lanjutan Tabel/*Continued Table 4.1.7*

Kecamatan Subdistrict	Guru ¹ /Teachers ¹					
	Negeri/Public		Swasta/Private		Jumlah/Total	
	2019/2020	2020/2021	2019/2020	2020/2021	2019/2020	2020/2021
(1)	(8)	(9)	(10)	(11)	(12)	(13)
1. Keruak	46	50	5	5	51	55
2. Jerowaru	25	20	-	-	25	20
3. Sakra	42	52	-	-	42	52
4. Sakra Barat	-	-	55	59	55	59
5. Sakra Timur	23	23	-	-	23	23
6. Terara	45	49	36	41	81	90
7. Montong Gading	27	28	14	14	41	42
8. Sikur	44	49	24	25	68	74
9. Masbagik	71	85	60	56	131	141
10. Pringgasela	34	37	-	-	34	37
11. Sukamulia	27	28	-	-	27	28
12. Suralaga	21	24	69	81	90	105
13. Selong	144	167	56	58	200	225
14. Labuhan Haji	37	41	20	29	57	70
15. Pringgabaya	58	62	45	69	103	131
16. Suela	34	32	27	26	61	58
17. Aikmel	78	88	69	77	147	165
18. Wanasaba	38	43	67	68	105	111
19. Sembalun	12	14	-	-	12	14
20. Lenek	-	-	-	-	-	-
21. Sambelia	20	18	10	10	30	28
Lombok Timur	826	910	557	618	1 383	1 528

Lanjutan Tabel/Continued Table 4.1.7

Kecamatan Subdistrict	Murid/Pupils					
	Negeri/Public		Swasta/Private		Jumlah/Total	
	2019/2020	2020/2021	2019/2020	2020/2021	2019/2020	2020/2021
(1)	(14)	(15)	(16)	(17)	(18)	(19)
1. Keruak	887	935	68	65	955	1 000
2. Jerwaru	329	220	-	-	329	220
3. Sakra	811	863	-	-	811	863
4. Sakra Barat	-	-	470	398	470	398
5. Sakra Timur	429	376	-	-	429	376
6. Terara	920	1 009	385	350	1 305	1 359
7. Montong Gading	377	394	345	328	722	722
8. Sikur	790	860	177	162	967	1 022
9. Masbagik	1 284	1 209	437	384	1 721	1 593
10. Pringgasela	611	635	-	-	611	635
11. Sukamulia	367	337	-	-	367	337
12. Suralaga	301	309	820	784	1 121	1 093
13. Selong	2 482	2 678	370	284	2 852	2 962
14. Labuhan Haji	787	754	243	257	1 030	1 011
15. Pringgabaya	1 004	1 028	662	588	1 666	1 616
16. Suela	506	490	282	294	788	784
17. Aikmel	1 433	1 413	982	1 010	2 415	2 423
18. Wanasaba	722	728	834	749	1 556	1 477
19. Sembalun	199	195	-	-	199	195
20. Lenek	-	-	-	-	-	-
21. Sambelia	328	329	107	96	435	425
Lombok Timur	14 567	14 762	6 182	5 749	20 749	20 511

Catatan/Note: ¹ Jumlah guru termasuk kepala sekolah dan guru/The total of teachers including headmaster and teacher

Sumber/Source: Kementerian Pendidikan dan Kebudayaan, Data Semester Ganjil/Ministry of Educations and Culture, Odd Semester Data

Tabel
Table 4.1.8

Jumlah Sekolah, Guru, dan Murid Sekolah Menengah Kejuruan (SMK) di Bawah Kementerian Pendidikan dan Kebudayaan Menurut Kecamatan di Kabupaten Lombok Timur, 2019/2020 dan 2020/2021

Number of Schools, Teachers, and Pupils in Vocational High Schools Under The Ministry of Education and Culture by Subdistrict in Lombok Timur Regency, 2019/2020 dan 2020/2021

Kecamatan Subdistrict	Sekolah/Schools					
	Negeri/Public		Swasta/Private		Jumlah/Total	
	2019/2020	2020/2021	2019/2020	2020/2021	2019/2020	2020/2021
(1)	(2)	(3)	(4)	(5)	(6)	(7)
1. Keruak	1	1	2	2	3	3
2. Jerowaru	-	1	4	4	4	5
3. Sakra	2	2	2	2	4	4
4. Sakra Barat	-	-	3	2	3	2
5. Sakra Timur	-	-	-	-	-	-
6. Terara	-	-	5	5	5	5
7. Montong Gading	-	-	6	6	6	6
8. Sikur	2	2	4	5	6	7
9. Masbagik	-	1	6	6	6	7
10. Pringgasela	1	1	1	1	2	2
11. Sukamulia	1	1	1	1	2	2
12. Suralaga	-	-	8	8	8	8
13. Selong	1	1	4	3	5	4
14. Labuhan Haji	-	-	2	2	2	2
15. Pringgabaya	1	1	5	5	6	6
16. Suela	-	-	3	2	3	2
17. Aikmel	-	-	11	11	11	11
18. Wanasaba	-	-	8	8	8	8
19. Sembalun	-	-	4	4	4	4
20. Lenek	-	-	-	-	-	-
21. Sambelia	1	1	1	1	2	2
Lombok Timur	10	12	80	78	90	90

Lanjutan Tabel/*Continued Table* 4.1.8

Kecamatan Subdistrict	Guru ¹ /Teachers ¹					
	Negeri/Public		Swasta/Private		Jumlah/Total	
	2019/2020	2020/2021	2019/2020	2020/2021	2019/2020	2020/2021
(1)	(8)	(9)	(10)	(11)	(12)	(13)
1. Keruak	35	39	20	21	55	60
2. Jerwaru	-	2	44	44	44	46
3. Sakra	122	130	19	18	141	148
4. Sakra Barat	-	-	18	20	18	20
5. Sakra Timur	-	-	-	-	-	-
6. Terara	-	-	70	66	70	66
7. Montong Gading	-	-	74	71	74	71
8. Sikur	101	120	47	54	148	174
9. Masbagik	-	2	67	65	67	67
10. Pringgasela	26	31	11	11	37	42
11. Sukamulia	96	100	8	7	104	107
12. Suralaga	-	-	91	91	91	91
13. Selong	91	93	47	43	138	136
14. Labuhan Haji	-	-	27	26	27	26
15. Pringgabaya	70	78	83	96	153	174
16. Suela	-	-	25	25	25	25
17. Aikmel	-	-	135	150	135	150
18. Wanasaba	-	-	117	124	117	124
19. Sembalun	-	-	36	37	36	37
20. Lenek	-	-	-	-	-	-
21. Sambelia	24	28	7	6	31	34
Lombok Timur	565	623	946	975	1 511	1 598

Lanjutan Tabel/Continued Table 4.1.8

Kecamatan Subdistrict	Murid/Pupils					
	Negeri/Public		Swasta/Private		Jumlah/Total	
	2019/2020	2020/2021	2019/2020	2020/2021	2019/2020	2020/2021
(1)	(14)	(15)	(16)	(17)	(18)	(19)
1. Keruak	389	446	176	180	565	626
2. Jerwaru	-	116	508	527	508	643
3. Sakra	1 722	1 584	148	137	1 870	1 721
4. Sakra Barat	-	-	210	224	210	224
5. Sakra Timur	-	-	-	-	-	-
6. Terara	-	-	496	490	496	490
7. Montong Gading	-	-	681	686	681	686
8. Sikur	1 622	1 708	526	645	2 148	2 353
9. Masbagik	-	127	592	549	592	676
10. Pringgasea	306	262	119	118	425	380
11. Sukamulia	1 323	1 484	68	88	1 391	1 572
12. Suralaga	-	-	910	883	910	883
13. Selong	1 518	1 699	543	516	2 061	2 215
14. Labuhan Haji	-	-	342	304	342	304
15. Pringgabaya	1 374	1 409	908	894	2 282	2 303
16. Suea	-	-	251	256	251	256
17. Aikmel	-	-	1 579	1 493	1 579	1 493
18. Wanasaba	-	-	946	1 003	946	1 003
19. Sembalun	-	-	220	274	220	274
20. Lenek	-	-	-	-	-	-
21. Sambelia	548	595	85	94	633	689
Lombok Timur	8 802	9 430	9 308	9 361	18 110	18 791

Catatan/Note: 1 Guru yang mengajar di 2 sekolah atau lebih dihitung di masing-masing sekolah. Jumlah guru termasuk kepala sekolah dan guru/The teacher who taught in two schools or more counted in every school. The total of teachers including headmaster and teacher

Sumber/Source: Kementerian Pendidikan dan Kebudayaan, Sistem Data Pokok Pendidikan, data semester ganjil laporan sampai dengan 2020/Ministry of Educations and Culture, Basic Education Data System, odd semester report data up to 2020

Tabel
Table 4.1.9

Jumlah Sekolah, Guru, dan Murid Madrasah Aliyah (MA) di Bawah Kementerian Agama Menurut Kecamatan di Kabupaten Lombok Timur, 2019/2020 dan 2020/2021
Number of Schools, Teachers, and Pupils in Madrasah Aliyah (MA) Under the Ministry of Religious Affairs by Subdistrict in Lombok Timur Regency, 2019/2020 dan 2020/2021

Kecamatan Subdistrict	Sekolah/Schools					
	Negeri/Public		Swasta/Private		Jumlah/Total	
	2019/2020	2020/2021	2019/2020	2020/2021	2019/2020	2020/2021
(1)	(2)	(3)	(4)	(5)	(6)	(7)
1. Keruak	-	-	7	7	7	7
2. Jerowaru	-	-	6	6	6	6
3. Sakra	-	1	10	10	10	11
4. Sakra Barat	1	-	9	9	10	9
5. Sakra Timur	-	-	9	10	9	10
6. Terara	-	-	11	11	11	11
7. Montong Gading	-	-	7	7	7	7
8. Sikur	-	-	5	5	5	5
9. Masbagik	-	-	12	12	12	12
10. Pringgasela	-	-	6	6	6	6
11. Sukamulia	-	-	3	3	3	3
12. Suralaga	1	-	13	12	14	12
13. Selong	1	1	9	9	10	10
14. Labuhan Haji	-	-	7	7	7	7
15. Pringgabaya	-	-	9	9	9	9
16. Suela	-	-	5	5	5	5
17. Aikmel	-	-	14	13	14	13
18. Wanasaba	-	1	13	14	13	15
19. Sembalun	-	-	2	2	2	2
20. Lenek	-	-	-	2	-	2
21. Sambelia	-	-	3	3	3	3
Lombok Timur	3	3	160	162	163	165

Lanjutan Tabel/Continued Table 4.1.9

Kecamatan Subdistrict	Guru ¹ /Teachers ¹					
	Negeri/Public		Swasta/Private		Jumlah/Total	
	2019/2020	2020/2021	2019/2020	2020/2021	2019/2020	2020/2021
(1)	(8)	(9)	(10)	(11)	(12)	(13)
1. Keruak	-	-	157	165	157	165
2. Jerwaru	-	-	101	106	101	106
3. Sakra	-	25	148	153	148	178
4. Sakra Barat	6	-	187	205	193	205
5. Sakra Timur	-	-	145	147	145	147
6. Terara	-	-	127	145	127	145
7. Montong Gading	-	-	114	106	114	106
8. Sikur	-	-	104	106	104	106
9. Masbagik	-	-	202	226	202	226
10. Pringgasele	-	-	92	110	92	110
11. Sukamulia	-	-	37	59	37	59
12. Suralaga	38	-	296	299	334	299
13. Selong	4	28	201	245	205	273
14. Labuhan Haji	-	-	128	128	128	128
15. Pringgabaya	-	-	94	135	94	135
16. Suela	-	-	57	65	57	65
17. Aikmel	-	-	225	259	225	259
18. Wanasaba	-	37	248	273	248	310
19. Sembalun	-	-	13	27	13	27
20. Lenek	-	-	-	36	-	36
21. Sambelia	-	-	27	31	27	31
Lombok Timur	48	90	2 703	3 026	2 751	3 116

Lanjutan Tabel/*Continued Table 4.1.9*

Kecamatan Subdistrict	Murid/Pupils					
	Negeri/Public		Swasta/Private		Jumlah/Total	
	2019/2020	2020/2021	2019/2020	2020/2021	2019/2020	2020/2021
(1)	(14)	(15)	(16)	(17)	(18)	(19)
1. Keruak	-	-	1 212	1 121	1 212	1 121
2. Jerowaru	-	-	631	785	631	785
3. Sakra	-	256	945	863	945	1 119
4. Sakra Barat	250	-	1 457	1 515	1 707	1 515
5. Sakra Timur	-	-	1 069	1 114	1 069	1 114
6. Terara	-	-	938	1 028	938	1 028
7. Montong Gading	-	-	807	768	807	768
8. Sikur	-	-	1 068	1 123	1 068	1 123
9. Masbagik	-	-	1 817	1 923	1 817	1 923
10. Pringgasela	-	-	433	473	433	473
11. Sukamulia	-	-	268	346	268	346
12. Suralaga	286	-	2 529	2 674	2 815	2 674
13. Selong	1 009	972	2 694	2 909	3 703	3 881
14. Labuhan Haji	-	-	634	693	634	693
15. Pringgabaya	-	-	606	678	606	678
16. Suela	-	-	448	443	448	443
17. Aikmel	-	-	2 027	1 937	2 027	1 937
18. Wanasaba	-	255	1 303	1 674	1 303	1 929
19. Sembalun	-	-	93	96	93	96
20. Lenek	-	-	-	302	-	302
21. Sambelia	-	-	223	214	223	214
Lombok Timur	1 545	1 483	21 202	22 679	22 747	24 162

Catatan/Note: -

Sumber/Source: 2019/2020

Kementerian Agama, EMIS, data semester ganjillaporan sampai dengan 15 Maret 2020/Ministry of Religious Affairs, EMIS, odd semester report data up to March 15th, 2020

2020/2021

Kementerian Agama, EMIS, data semester ganjil/Ministry of Religious Affairs, EMIS, odd semester

Tabel
Table 4.1.10

Jumlah Desa¹/Kelurahan yang Memiliki Fasilitas Sekolah Menurut Kecamatan dan Tingkat Pendidikan di Kabupaten Lombok Timur, 2018– 2020
Number of Villages¹/Urban Villages with Educational Facilities by Subdistrict and Educational Level in Lombok Timur Regency, 2018– 2020

Kecamatan Subdistrict	SD Primary School		
	2018	2019	2020
(1)	(2)	(3)	(4)
1. Keruak	15	15	15
2. Jerowaru	15	15	15
3. Sakra	12	11	12
4. Sakra Barat	18	18	18
5. Sakra Timur	10	10	10
6. Terara	16	16	16
7. Montong Gading	8	8	8
8. Sikur	14	14	14
9. Masbagik	10	10	10
10. Pringgasela	10	10	10
11. Sukamulia	9	9	9
12. Suralaga	15	15	15
13. Selong	12	12	12
14. Labuhan Haji	12	12	12
15. Pringgabaya	15	15	15
16. Suela	8	8	8
17. Aikmel	14	14	14
18. Wanasaba	13	13	13
19. Sembalun	6	6	6
20. Lenek	10	10	10
21. Sambelia	11	11	11
Lombok Timur	253	252	253

Lanjutan Tabel/*Continued Table* 4.1.10

Kecamatan Subdistrict	SMP Junior High School		
	2018	2019	2020
(1)	(5)	(6)	(7)
1. Keruak	11	10	11
2. Jerowaru	14	14	14
3. Sakra	7	8	8
4. Sakra Barat	15	15	15
5. Sakra Timur	9	9	9
6. Terara	13	13	13
7. Montong Gading	8	8	8
8. Sikur	13	12	12
9. Masbagik	10	10	10
10. Pringgasela	10	10	10
11. Sukamulia	6	6	6
12. Suralaga	13	12	13
13. Selong	10	10	10
14. Labuhan Haji	11	12	12
15. Pringgabaya	15	15	15
16. Suela	8	8	8
17. Aikmel	12	13	13
18. Wanasaba	14	14	14
19. Sembalun	6	6	6
20. Lenek	9	9	9
21. Sambelia	9	8	9
Lombok Timur	223	222	225

Lanjutan Tabel/*Continued Table* 4.1.10

Kecamatan Subdistrict	SMA Senior High School		
	2018	2019	2020
(1)	(8)	(9)	(10)
1. Keruak	8	8	7
2. Jerowaru	6	7	5
3. Sakra	7	6	6
4. Sakra Barat	9	9	9
5. Sakra Timur	6	7	7
6. Terara	10	9	9
7. Montong Gading	6	6	6
8. Sikur	7	7	8
9. Masbagik	9	10	10
10. Pringgasela	6	6	6
11. Sukamulia	4	4	4
12. Suralaga	9	11	12
13. Selong	7	7	7
14. Labuhan Haji	8	9	8
15. Pringgabaya	8	9	11
16. Suela	5	5	5
17. Aikmel	8	9	9
18. Wanasaba	10	10	10
19. Sembalun	3	3	3
20. Lenek	3	4	4
21. Sambelia	4	5	5
Lombok Timur	143	151	151

Lanjutan Tabel/*Continued Table* 4.1.10

Kecamatan <i>Subdistrict</i>	SMK <i>Vocational School</i>		
	2018	2019	2020
(1)	(11)	(12)	(13)
1. Keruak	1	2	2
2. Jerowaru	4	5	4
3. Sakra	2	3	3
4. Sakra Barat	4	3	3
5. Sakra Timur	–	–	1
6. Terara	5	4	5
7. Montong Gading	4	4	5
8. Sikur	6	7	7
9. Masbagik	4	5	6
10. Pringgasela	2	2	2
11. Sukamulia	3	3	3
12. Suralaga	5	6	7
13. Selong	2	4	3
14. Labuhan Haji	1	2	2
15. Pringgabaya	7	6	5
16. Suela	2	2	2
17. Aikmel	4	5	5
18. Wanasaba	8	5	6
19. Sembalun	3	2	2
20. Lenek	3	4	4
21. Sambelia	2	2	2
Lombok Timur	72	76	79

Lanjutan Tabel/Continued Table 4.1.10

Kecamatan Subdistrict	Perguruan Tinggi University		
	2018	2019	2020
(1)	(14)	(15)	(16)
1. Keruak	1	1	1
2. Jerowaru	1	1	1
3. Sakra	1	1	1
4. Sakra Barat	1	–	–
5. Sakra Timur	–	–	–
6. Terara	–	–	–
7. Montong Gading	–	–	–
8. Sikur	–	–	–
9. Masbagik	1	1	1
10. Pringgasela	–	–	–
11. Sukamulia	–	–	–
12. Suralaga	2	2	2
13. Selong	2	3	2
14. Labuhan Haji	–	1	1
15. Pringgabaya	–	–	–
16. Suela	–	–	–
17. Aikmel	2	2	2
18. Wanasaba	2	1	1
19. Sembalun	–	–	–
20. Lenek	–	–	–
21. Sambelia	–	–	–
Lombok Timur	13	13	12

Catatan/Note: ¹ Desa pada tabel ini termasuk Unit Permukiman Transmigrasi (UPT) yang masih dibina oleh kementerian terkait dan nagari di Provinsi Sumatera Barat/Villages in this table include Transmigration Settlement Unit which is still fostered by the relevant ministries and the nagari in the Province of Sumatera Barat

Sumber/Source: BPS, Pendataan Potensi Desa (Podes)/ BPS-Statistics Indonesia, Village Potential Data Collection

Tabel 4.1.11
Table

Angka Partisipasi Murni (APM) dan Angka Partisipasi Kasar (APK) Menurut Jenjang Pendidikan di Kabupaten Lombok Timur, 2019 dan 2020
Net Participation Rates and Gross Participation Rates by Educational Level in Lombok Timur Regency, 2019 and 2020

Jenjang Pendidikan Educational Level	Angka Partisipasi Murni (APM) Net Participation Rates (NPR)		Angka Partisipasi Kasar (APK) Gross Participation Rates (GPR)	
	2019	2020	2019	2020
(1)	(2)	(3)	(4)	(5)
SD/MI/ Sederajat Primary School	98,29	98,11	107,00	105,68
SMP/MTs/ Sederajat Lower Secondary School	81,50	81,78	89,42	90,22
SMA/SMK/MA/ Sederajat Upper Secondary School	64,37	67,28	89,42	89,56

Catatan/Note: ...

Sumber/Source: BPS, Survei Sosial Ekonomi Nasional (Susenas)/BPS-Statistics Indonesia, National Socioeconomic Survey

Tabel
Table 4.1.12

Persentase Penduduk Berumur 15 Tahun ke Atas yang Melek Huruf Menurut Kelompok Umur di Kabupaten Lombok Timur, 2019 dan 2020
Percentage of Literate Person Aged 15 Years and Over by Age Group in Lombok Timur Regency, 2019 and 2020

Kelompok Umur Age Group	2019	2020
(1)	(2)	(3)
15–19	100,00	100,00
20–24	100,00	100,00
25–29	98,85	99,80
30–34	96,36	97,26
35–39	98,34	95,28
40–44	93,38	90,98
45–49	87,56	91,61
50+	61,34	56,28
Jumlah/Total	87,39	85,97
15–24	100,00	100,00
15–44	98,02	97,49
15+	87,50	85,97
45+	67,78	64,88

Catatan/Note: ...

Sumber/Source: BPS, Survei Sosial Ekonomi Nasional (Susenas)/BPS-Statistics Indonesia, National Socioeconomic Survey

4.2 KESEHATAN HEALTH

Tabel 4.2.1 **Jumlah Desa¹/Kelurahan Yang Memiliki Sarana Kesehatan Menurut Kecamatan di Kabupaten Lombok Timur, 2018–2020**
Number of Villages¹/Urban Villages with Health Facilities by Subdistrict in Lombok Timur Regency, 2018-2020

Kecamatan Subdistrict	Rumah Sakit Hospital		
	2018	2019	2020
(1)	(2)	(3)	(4)
1. Keruak	–	–	–
2. Jerowaru	–	–	–
3. Sakra	–	–	–
4. Sakra Barat	–	–	–
5. Sakra Timur	–	–	–
6. Terara	–	–	–
7. Montong Gading	–	–	–
8. Sikur	–	–	–
9. Masbagik	–	–	–
10. Pringgasela	–	–	–
11. Sukamulia	–	–	–
12. Suralaga	–	–	–
13. Selong	2	2	2
14. Labuhan Haji	–	1	1
15. Pringababaya	–	–	–
16. Suela	–	–	–
17. Aikmel	–	–	–
18. Wanasaba	–	–	–
19. Sembalun	–	–	–
20. Lenek	–	–	–
21. Sambelia	–	–	–
Lombok Timur	2	3	3

Lanjutan Tabel/Continued Table 4.2.1

Kecamatan Subdistrict	Rumah Sakit Bersalin Maternity Hospital		
	2018	2019	2020
(1)	(5)	(6)	(7)
1. Keruak	-	-	-
2. Jerowaru	-	-	-
3. Sakra	-	-	-
4. Sakra Barat	-	-	-
5. Sakra Timur	-	-	-
6. Terara	-	-	-
7. Montong Gading	-	-	-
8. Sikur	-	-	-
9. Masbagik	-	-	-
10. Pringgasela	-	-	-
11. Sukamulia	-	-	-
12. Suralaga	-	-	-
13. Selong	-	-	-
14. Labuhan Haji	-	-	-
15. Pringgabaya	-	-	-
16. Suela	-	-	-
17. Aikmel	-	-	-
18. Wanasaba	-	-	-
19. Sembalun	-	-	-
20. Lenek	...	-	-
21. Sambelia	-	-	-
Lombok Timur	-	-	-

Lanjutan Tabel/*Continued Table 4.2.1*

Kecamatan <i>Subdistrict</i>	Poliklinik <i>Polyclinic</i>		
	2018	2019	2020
(1)	(8)	(9)	(10)
1. Keruak	2	–	–
2. Jerowaru	–	–	–
3. Sakra	1	1	1
4. Sakra Barat	2	1	1
5. Sakra Timur	–	–	–
6. Terara	2	–	1
7. Montong Gading	1	1	1
8. Sikur	–	–	–
9. Masbagik	1	1	–
10. Pringgasela	–	–	–
11. Sukamulia	–	–	–
12. Suralaga	–	1	1
13. Selong	–	1	1
14. Labuhan Haji	1	2	2
15. Pringgabaya	1	2	3
16. Suela	–	–	–
17. Aikmel	1	1	1
18. Wanasaba	1	1	1
19. Sembalun	–	–	–
20. Lenek	1	2	1
21. Sambelia	–	–	–
Lombok Timur	14	14	14

Lanjutan Tabel/Continued Table 4.2.1

Kecamatan Subdistrict	Puskesmas Public Health Center		
	2018	2019	2020
(1)	(11)	(12)	(13)
1. Keruak	1	1	1
2. Jerowaru	2	2	2
3. Sakra	1	1	1
4. Sakra Barat	2	2	2
5. Sakra Timur	1	1	1
6. Terara	2	2	2
7. Montong Gading	1	1	2
8. Sikur	2	2	2
9. Masbagik	3	2	2
10. Pringgasela	1	1	2
11. Sukamulia	1	1	1
12. Suralaga	1	2	2
13. Selong	2	2	2
14. Labuhan Haji	2	2	2
15. Pringgabaya	2	2	2
16. Suela	1	1	1
17. Aikmel	1	2	2
18. Wanasaba	2	2	2
19. Sembalun	1	1	1
20. Lenek	2	2	2
21. Sambelia	2	2	2
Lombok Timur	33	34	36

Lanjutan Tabel/*Continued Table* 4.2.1

Kecamatan Subdistrict	Puskesmas Pembantu Subsidiary of Public Health Center		
	2018	2019	2020
(1)	(14)	(15)	(16)
1. Keruak	5	4	3
2. Jerowaru	6	6	7
3. Sakra	2	3	3
4. Sakra Barat	4	5	5
5. Sakra Timur	6	6	6
6. Terara	4	5	5
7. Montong Gading	5	4	5
8. Sikur	6	6	6
9. Masbagik	3	4	3
10. Pringgasela	3	3	3
11. Sukamulia	1	3	4
12. Suralaga	5	5	5
13. Selong	2	2	2
14. Labuhan Haji	6	3	3
15. Pringgabaya	5	5	3
16. Suela	6	6	6
17. Aikmel	4	4	3
18. Wanasaba	5	5	5
19. Sembalun	3	3	3
20. Lenek	1	1	1
21. Sambelia	2	3	3
Lombok Timur	84	86	84

Lanjutan Tabel/Continued Table 4.2.1

Kecamatan Subdistrict	Apotek Pharmacy		
	2018	2019	2020
(1)	(17)	(18)	(19)
1. Keruak	2	3	2
2. Jerowaru	–	–	1
3. Sakra	3	3	3
4. Sakra Barat	5	4	4
5. Sakra Timur	–	–	–
6. Terara	4	5	6
7. Montong Gading	1	1	2
8. Sikur	2	2	2
9. Masbagik	5	7	6
10. Pringgasela	3	2	3
11. Sukamulia	–	1	1
12. Suralaga	3	2	3
13. Selong	6	7	7
14. Labuhan Haji	3	4	4
15. Pringgabaya	4	4	6
16. Suela	–	–	1
17. Aikmel	2	2	2
18. Wanasaba	3	2	4
19. Sembalun	1	1	1
20. Lenek	2	3	4
21. Sambelia	–	–	1
Lombok Timur	49	53	63

Catatan/Note: ¹ Desa pada tabel ini termasuk Unit Permukiman Transmigrasi (UPT) yang masih dibina oleh kementerian terkait dan nagari di Provinsi Sumatera Barat/Villages in this table include Transmigration Settlement Unit which is still fostered by the relevant ministries and the nagari in the Province of Sumatera Barat

Sumber/Source: BPS, Pendataan Potensi Desa (Podes)/BPS-Statistics Indonesia, Village Potential Data Collecting

**Tabel
Table 4.2.2**

**Jumlah Tenaga Kesehatan Menurut Kecamatan di
Kabupaten Lombok Timur, 2020**
*Number of Health Human Resources by Subdistrict in Lombok
Timur Regency, 2020*

Kecamatan Subdistrict	Dokter ¹ Doctor ¹	Dokter Gigi Dentist	Perawat Nurse	Bidan Midwife	Tenaga kefarmasian Pharmacist
(1)	(2)	(3)	(4)	(5)	(6)
1. Keruak	3	...	69	49	9
2. Jerowaru	5	...	77	62	11
3. Sakra	4	...	66	51	7
4. Sakra Barat	5	...	67	58	4
5. Sakra Timur	2	...	66	36	5
6. Terara	6	...	86	73	4
7. Montong Gading	5	...	35	39	3
8. Sikur	7	...	96	71	6
9. Masbagik	9	...	112	86	7
10. Pringgasela	5	...	53	39	5
11. Sukamulia	5	...	54	48	3
12. Suralaga	5	...	59	84	8
13. Selong	127	...	621	241	105
14. Labuhan Haji	7	...	87	58	4
15. Pringgabaya	5	...	104	107	12
16. Suela	3	...	40	37	5
17. Aikmel	7	...	67	68	11
18. Wanasaba	6	...	59	84	4
19. Sembalun	1	...	36	20	4
20. Lenek	6	...	46	45	2
21. Sambelia	5	...	51	54	6
Lombok Timur	228	...	1 951	1 410	225

Lanjutan Tabel/Continued Table 4.2.2

Kecamatan Subdistrict	Tenaga Kesehatan Masyarakat Public Health worker	Tenaga Kesehatan Lingkungan Enviromental Health Worker	Tenaga Gizi Nutritionist	Ahli Teknologi Laboratorium Medik Medical Laboratory Technician
(1)	(7)	(8)	(9)	(10)
1. Keruak	2	3	4	4
2. Jerowaru	4	8	5	10
3. Sakra	1	5	4	4
4. Sakra Barat	3	3	3	3
5. Sakra Timur	2	7	4	2
6. Terara	3	5	7	3
7. Montong Gading	1	3	3	1
8. Sikur	2	6	8	7
9. Masbagik	5	9	13	7
10. Pringgasela	3	7	6	8
11. Sukamulia	2	2	5	2
12. Suralaga	3	5	7	5
13. Selong	29	12	33	56
14. Labuhan Haji	7	7	7	7
15. Pringgabaya	7	10	12	8
16. Suela	0	4	5	1
17. Aikmel	2	4	5	8
18. Wanasaba	3	6	6	6
19. Sembalun	1	1	2	5
20. Lenek	3	3	5	5
21. Sambelia	1	6	6	7
Lombok Timur	84	116	150	159

Catatan/Note: ¹ Dokter dalam tabel ini termasuk dokter spesialis, dokter umum, dokter gigi, dan dokter spesialis gigi /Doctor in this table include medical specialist, general practitioner, dentist, and dentist specialist.

Sumber/Source: Dinas Kesehatan Kabupaten Lombok Timur/ Health Office of Lombok Timur Regency

Tabel 4.2.3
Table

Jumlah Rumah Sakit Umum, Rumah Sakit Khusus, Puskesmas, Klinik Pratama, dan Posyandu Menurut Kecamatan di Kabupaten Lombok Timur, 2019 dan 2020
Number of General Hospital, Specialized Hospital, Public Health Center, Primary Clinic, and Integrated Health Post by Subdistrict in Lombok Timur Regency, 2019 and 2020

Kecamatan Subdistrict	Rumah Sakit Umum General Hospital		Rumah Sakit Khusus Specialized Hospital	
	2019	2020	2019	2020
(1)	(2)	(3)	(4)	(5)
1. Keruak	-	-	-	-
2. Jerowaru	-	-	-	-
3. Sakra	-	-	-	-
4. Sakra Barat	-	-	-	-
5. Sakra Timur	-	-	-	-
6. Terara	-	-	-	-
7. Montong Gading	-	-	-	-
8. Sikur	-	-	-	-
9. Masbagik	-	-	-	-
10. Pringgasela	-	-	-	-
11. Sukamulia	-	-	-	-
12. Suralaga	-	-	-	-
13. Selong	2	3	-	-
14. Labuhan Haji	1	1	-	-
15. Pringgabaya	-	-	-	-
16. Suela	-	-	-	-
17. Aikmel	-	-	-	-
18. Wanasaba	-	-	-	-
19. Sembalun	-	-	-	-
20. Lenek	-	-	-	-
21. Sambelia	-	-	-	-
Lombok Timur	3	4	-	-

Lanjutan Tabel/Continued Table 4.2.3

Kecamatan Subdistrict	Puskesmas ¹ Rawat Inap Public Health Center ¹ with Inpatient Care		Puskesmas ¹ Non Rawat Inap Public Health Center ¹ without Inpatient Care	
	2019	2020	2019	2020
(1)	(6)	(7)	(8)	(9)
1. Keruak	1	1	-	-
2. Jerowaru	2	2	-	-
3. Sakra	1	1	-	-
4. Sakra Barat	2	1	-	-
5. Sakra Timur	1	1	-	-
6. Terara	2	2	-	-
7. Montong Gading	1	1	-	-
8. Sikur	2	2	-	-
9. Masbagik	2	3	-	-
10. Pringgasea	1	1	-	-
11. Sukamulia	1	1	-	-
12. Suralaga	2	2	-	-
13. Selong	2	2	-	-
14. Labuhan Haji	2	2	-	-
15. Pringgabaya	2	2	-	-
16. Suela	1	1	-	-
17. Aikmel	2	2	-	-
18. Wanasaba	2	2	-	-
19. Sembalun	1	1	-	-
20. Lenek	2	2	-	-
21. Sambelia	2	2	-	-
Lombok Timur	34	34	-	-

Lanjutan Tabel/*Continued Table 4.2.3*

Kecamatan Subdistrict	Klinik Pratama Primary Clinic		Posyandu Intregrated Health Post	
	2019	2020	2019	2020
(1)	(10)	(11)	(12)	(13)
1. Keruak	-	-	...	89
2. Jerowaru	-	-	...	120
3. Sakra	1	2	...	81
4. Sakra Barat	1	1	...	96
5. Sakra Timur	-	-	...	74
6. Terara	-	1	...	101
7. Montong Gading	1	1	...	76
8. Sikur	-	1	...	115
9. Masbagik	1	3	...	134
10. Pringgasela	-	-	...	92
11. Sukamulia	-	-	...	49
12. Suralaga	1	1	...	82
13. Selong	1	6	...	80
14. Labuhan Haji	2	1	...	73
15. Pringgabaya	2	1	...	122
16. Suela	-	-	...	78
17. Aikmel	1	1	...	130
18. Wanasaba	1	1	...	99
19. Sembalun	-	-	...	43
20. Lenek	2	1	...	46
21. Sambelia	-	1	...	81
Lombok Timur	14	22	...	1 861

Catatan/Note: ¹ Puskesmas yang teregistrasi dan beroperasi/*Registered and operational Public Health Center*
 Sumber/Source: Dinas Kesehatan Kabupaten Lombok Timur/*Health Office of Lombok Timur Regency*

Tabel 4.2.4 Banyaknya Fasilitas Kesehatan di Kabupaten Lombok Timur, 2015-2020
Table *Number of Health Facilities in Lombok Timur Regency, 2015-2020*

Fasilitas Kesehatan <i>Health Facilities</i>	2015	2016	2017	2018	2019	2020
(1)	(2)	(3)	(4)	(5)	(6)	(7)
Rumah Sakit <i>Hospital</i>	3	3	3	3	4	4
Rumah Bersalin <i>Maternity Hospital</i>	-	-	-	-	-	1
Puskesmas <i>Public Health Center</i>	29	29	31	32	33	35
Posyandu <i>Integrated Health Post</i>	1 712	1 725	1 736	1 747	1 767	1 861
Klinik <i>Clinic</i>	18	22	20	20	27	22
Polindes <i>Village Maternity Post</i>	149	244	240	244	240	254

Catatan/Note: ...

Sumber/Source: Dinas Kesehatan Kabupaten Lombok Timur/*Health Office of Lombok Timur Regency*

Tabel
Table 4.2.5

Banyaknya Dokter Spesialis, Dokter Umum dan Dokter Gigi Menurut Sarana Pelayanan Kesehatan di Kabupaten Lombok Timur, 2020
Number of Specialist Doctors, General Practitioners and Dentists by Health Facilities in Lombok Timur Regency, 2020

Unit Kerja <i>Work Unit</i>	Dokter Spesialis <i>Medical Specialist</i>	Dokter Umum <i>General Practitioner</i>	Dokter Gigi <i>Dentist</i>
(1)	(2)	(3)	(4)
Puskesmas <i>Public Health Center</i>	0	95	16
Rumah Sakit <i>Hospital</i>	36	75	4
Instansi Dinkes <i>Health Office's Institution</i>	-	-	-
Sarana Kesehatan Lain <i>Other Health Facilities</i>	-	-	-
Dinas Kesehatan <i>Health Office</i>	-	2	-

Catatan/Note: ...

Sumber/Source: BPS, Survei Sosial Ekonomi Nasional Maret/BPS-Statistics Indonesia, March National Socioeconomic Survey

Tabel 4.2.6 Jumlah Kasus 10 Penyakit Terbanyak di Kabupaten Lombok Timur, 2019
Table 4.2.6 Number of 10 Most Common Diseases in Lombok Timur Regency, 2019

Jenis Penyakit Disease	Jumlah Kasus
(1)	(2)
1. Common Cold (Nasopharyngitis Akut)	21 852
2. Hipertensi Primer	12 538
3. Gastroenteritis Infeksi	11 977
4. Ispa Tdk Terspesifikasi	9 732
5. Demam Tdk Terspesifikasi (Observasi Febris)	6 954
6. Gastritis, Tdk Teridentifikasi	6 505
7. Demam Tifoid	6 221
8. Non Insulin Dependent Diabetes Mellitus	5 946
9. Acute Pharyngitis	5 641
10. Gastritis Akut Lainnya	5 448

Catatan/Note: ...

Sumber/Source: Dinas Kesehatan Kabupaten Lombok Timur/Health Office of Lombok Timur Regency

Tabel
Table 4.2.7

**Jumlah Kasus 10 Penyakit Terbanyak di Kabupaten
Lombok Timur 2020**
*Number of 10 Most Common Diseases in Lombok Timur
Regency 2020*

Jenis Penyakit Disease	Jumlah Kasus
(1)	(2)
1. Common Cold (Nasopharyngitis Akut)	33 181
2. Hipertensi Primer	24 609
3. Ispa Tdk Terspesifikasi	23 338
4. Gastroenteritis Infeksi	14 339
5. Demam Tdk Terspesifikasi (Observasi Febris)	13 045
6. Non Insulin Dependent Diabetes Mellitus	12 323
7. Dispepsia	9 287
8. Asthma	7 432
9. Demam Tifoid	7 354
10. Gastritis Akut Lainnya	7 089

Catatan/Note: ...

Sumber/Source: Dinas Kesehatan Kabupaten Lombok Timur/Health Office of Lombok Timur Regency

Tabel
Table 4.2.8

Banyaknya Bayi Berat Badan Lahir Rendah (BBLR), BBLR Dirujuk dan Bergizi Buruk di Kabupaten Lombok Timur, 2012 - 2020
Number of Infants with Low Birth Weight (LBW), LBW Infant Referrals and Malnutrition in Lombok Timur Regency, 2012 - 2020

Tahun Year	Bayi Lahir Number of Birth	BBLR LBW		Gizi Buruk Malnutrition
		Jumlah Total	Dirujuk Referred	
(1)	(2)	(3)	(4)	(5)
2012	25 787	869	869	200
2013	25 547	888	888	226
2014	26 278	915	915	132
2015	26 629	981	981	98
2016	26 616	978	978	112
2017	26 131	798	798	72
2018	25 273	846	846	42
2019	26 950	911	911	72
2020	27 561	945	0	27

Catatan/Note: ...

Sumber/Source: Dinas Kesehatan Kabupaten Lombok Timur/Health Office of Lombok Timur Regency

Tabel
Table 4.2.9

Jumlah Ibu Hamil Melakukan Kunjungan K1 dan K4, Menderita Kekurangan Energi Kronis (KEK), dan Mendapat Tablet Zat Besi (Fe) di Kabupaten Lombok Timur, 2012 - 2020

Number of Pregnant Women doing K1 and K4 Visit, Suffering Chronic Energy Deficiency (CED), and got Fe Tablet in Lombok Timur Regency, 2012 - 2020

Tahun Year	Jumlah Ibu Hamil Number of Pregnant Women	Melakukan Kunjungan K1 Make a K1 Visit	Melakukan Kunjungan K4 Make a K2 Visit
(1)	(2)	(3)	(4)
2012	28 825	29 257	27 104
2013	30 074	29 272	27 154
2014	29 773	31 684	28 373
2015	28 771	31 073	28 354
2016	28 457	28 419	27 923
2017	28 139	28 369	27 610
2018	27 800	29 286	27 794
2019	27 457	31 294	28 390
2020	27 121	25 938	24 071

Lanjutan Tabel/*Continued Table* 4.2.9

Tahun Year	Kurang Energi Kronis (KEK) Cronic Energy Deficiency (CED)	Mendapat Zat Besi (Fe) Got Iron Supplement (Fe)
(1)	(5)	(6)
2012	3 676	27 104
2013	3 739	26 705
2014	3 417	28 410
2015	3 716	28 248
2016	3 938	28 022
2017	3 129	27 485
2018	4 350	27 794
2019	4 871	28 269
2020	4 831	25 452

Catatan/Note: ...

Sumber/Source: Dinas Kesehatan Kabupaten Lombok Timur/*Health Office of Lombok Timur Regency*

Tabel
Table 4.2.10

Jumlah Kasus HIV/AIDS, IMS, DBD, Diare, TB, dan Malaria Menurut Kecamatan di Kabupaten Lombok Timur 2020
Number of HIV / AIDS, STD, DHF, Diarrhea, TB, and Malaria Cases by Subdistrict in Lombok Timur Regency 2020

Kecamatan Subdistrict	HIV/AIDS	IMS STD	DBD DHF
(1)	(2)	(3)	(4)
1. Keruak	0	0	29
2. Jerowaru	0	0	35
3. Sakra	2	0	32
4. Sakra Barat	0	0	27
5. Sakra Timur	0	2	61
6. Terara	3	1	38
7. Montong Gading	1	6	21
8. Sikur	0	1	28
9. Masbagik	7	1	20
10. Pringgasela	2	6	17
11. Sukamulia	5	6	7
12. Suralaga	3	0	16
13. Selong	0	2	83
14. Labuhan Haji	0	0	51
15. Pringgabaya	0	0	4
16. Suela	0	4	0
17. Aikmel	0	16	14
18. Wanasaba	0	0	7
19. Sembalun	0	0	0
20. Lenek	-	-	18
21. Sambelia	2	0	32
Lombok Timur	25	45	540

Lanjutan Tabel/Continued Table 4.2.10

Kecamatan Subdistrict	Diare Diarrhea	TB TB	Malaria Malaria
(1)	(5)	(6)	(7)
1. Keruak	1 342	82	0
2. Jerowaru	1 644	35	0
3. Sakra	1 277	61	1
4. Sakra Barat	2 237	41	1
5. Sakra Timur	1 678	43	1
6. Terara	1 777	72	1
7. Montong Gading	1 109	26	0
8. Sikur	3 208	63	2
9. Masbagik	2 142	119	1
10. Pringgasela	454	32	1
11. Sukamulia	1 277	26	0
12. Suralaga	2 398	48	2
13. Selong	1 526	73	2
14. Labuhan Haji	2 003	60	0
15. Pringgabaya	1 453	106	2
16. Suela	950	22	1
17. Aikmel	1 280	56	0
18. Wanasaba	1 654	59	1
19. Sembalun	127	9	0
20. Lenek	1 344	58	1
21. Sambelia	1 074	28	0
Lombok Timur	31 954	1 119	17

Catatan/Note: ...

Sumber/Source: Dinas Kesehatan Kabupaten Lombok Timur/Health Office of Lombok Timur Regency

Tabel 4.2.11
Table

Banyaknya Kematian Ibu di Kabupaten Lombok Timur, 2012 - 2020
Number of Maternal Mortality in Lombok Timur Regency, 2012 - 2020

Tahun Year	Jumlah Lahir Hidup Number of Live Birth	Jumlah Ibu Hamil Number of Pregnant Women	Banyak Kematian Ibu Number of Maternal Mortality			Jumlah Total
			Hamil Pregnant	Bersalin Delivery	Nifas Puerperal	
(1)	(2)	(3)	(4)	(5)	(6)	(7)
2012	25 787	28 825	5	8	12	25
2013	25 547	30 074	10	6	19	35
2014	26 278	29 773	11	11	15	37
2015	26 629	28 771	4	3	21	28
2016	26 616	28 457	3	3	14	20
2017	26 131	28 139	2	8	12	22
2018	27 211	27 800	5	14	15	34
2019	26 950	27 457	7	10	12	29
2020	23 540	27 121	9	14	20	43

Catatan/Note: ...

Sumber/Source: Dinas Kesehatan Kabupaten Lombok Timur/Health Office of Lombok Timur Regency

Tabel 4.2.12 Jumlah Kelahiran dan Kematian Bayi yang Dilaporkan di Kabupaten Lombok Timur, 2012 - 2020
Number of Births and Infant Deaths Reported in Lombok Timur Regency, 2012 - 2020

Tahun Year	Kelahiran Birth	Lahir Hidup Live Birth	Lahir Mati Death Birth	Bayi Mati Infant Death
(1)	(2)	(3)	(4)	(5)
2012	26 038	25 787	251	620
2013	25 749	25 547	202	591
2014	26 493	26 278	215	482
2015	26 834	26 629	205	482
2016	26 828	26 616	212	467
2017	26 331	26 131	200	346
2018	27 415	27 211	204	227
2019	27 173	26 950	223	288
2020	27 561	27 313	248	297

Catatan/Note: ...

Sumber/Source: Dinas Kesehatan Kabupaten Lombok Timur/Health Office of Lombok Timur Regency

Tabel
Table 4.2.13**Jumlah Sarana Kebersihan di Kabupaten Lombok Timur, 2020**
Number of Sanitary Facilities in Lombok Timur Regency, 2020

Kecamatan Subdistrict	Bank Sampah	TPS Desa	ITF	KSM / TPS3R	TPA
(1)	(2)	(3)	(4)	(5)	(6)
1. Keruak	1	0	0	0	0
2. Jerowaru	2	1	0	0	0
3. Sakra	5	2	0	2	0
4. Sakra Barat	4	1	0	1	0
5. Sakra Timur	3	1	0	0	0
6. Terara	1	2	0	1	0
7. Montong Gading	2	0	0	0	0
8. Sikur	5	1	0	0	0
9. Masbagik	4	6	0	2	0
10. Pringgasela	1	1	0	0	0
11. Sukamulia	4	2	0	0	0
12. Suralaga	7	2	0	0	0
13. Selong	11	20	0	0	0
14. Labuhan Haji	1	10	1	1	1
15. Pringgabaya	22	3	0	0	0
16. Suela	96	1	0	0	0
17. Aikmel	3	3	0	1	0
18. Wanasaba	6	1	0	0	0
19. Sembalun	1	0	0	1	0
20. Lenek	8	1	0	0	0
21. Sambelia	1	0	0	0	0
Lombok Timur	101	58	1	9	1

Catatan/Note: ...

Sumber/Source: Dinas Lingkungan Hidup dan Kebersihan Kabupaten Lombok/Environmental and Sanitary Office of Lombok Timur Regency

Tabel 4.2.14 Jumlah Timbunan Sampah (Ton) Menurut Kecamatan di Kabupaten Lombok Timur, 2020
Number of Garbage Dumps (Ton) by Subdistrict in Lombok Timur Regency, 2020

Kecamatan Subdistrict	Timbunan Sampah (Ton) Garbage Dump (Ton)
(1)	(2)
1. Keruak	7 935
2. Jerowaru	9 059
3. Sakra	8 501
4. Sakra Barat	7 608
5. Sakra Timur	6 604
6. Terara	10 239
7. Montong Gading	6 582
8. Sikur	10 371
9. Masbagik	15 014
10. Pringgasela	7 984
11. Sukamulia	4 805
12. Suralaga	8 025
13. Selong	13 774
14. Labuhan Haji	8 506
15. Pringgabaya	14 078
16. Suela	5 793
17. Aikmel	9 078
18. Wanasaba	9 208
19. Sembalun	2 988
20. Lenek	5 746
21. Sambelia	4 866
Lombok Timur	176 764

Catatan/Note: ...

Sumber/Source: Dinas Lingkungan Hidup dan Kebersihan Kabupaten Lombok/Environmental and Sanitary Office of Lombok Timur Regency

Tabel
Table 4.2.15

**Jumlah Sarana Pembuangan Sampah Menurut Kecamatan
di Kabupaten Lombok Timur, 2020**
*Number of Waste Disposal Facilities by Subdistrict in Lombok
Timur Regency, 2020*

Kecamatan Subdistrict	Sarana Pembuangan Sampah / Waste Disposal Facilities				
	Truk Jungkit Dump Truck	Arm Roll Truck	Pick Up	Motor Roda 3	Gerobak Sampah
(1)	(2)	(3)	(4)	(5)	(6)
1. Keruak	1	0	3	0	0
2. Jerowaru	0	0	0	2	0
3. Sakra	0	0	0	6	0
4. Sakra Barat	0	0	1	2	5
5. Sakra Timur	0	0	1	0	0
6. Terara	0	0	0	2	0
7. Montong Gading	0	0	1	0	0
8. Sikur	1	0	0	5	0
9. Masbagik	3	0	0	3	5
10. Pringgasele	0	0	1	2	0
11. Sukamulia	0	0	1	2	1
12. Suralaga	0	0	6	3	0
13. Selong	0	0	0	1	2
14. Labuhan Haji	0	0	0	0	5
15. Pringgabaya	1	0	1	0	0
16. Suela	0	0	0	0	0
17. Aikmel	1	0	2	8	5
18. Wanasaba	1	0	0	0	0
19. Sembalun	0	0	0	3	0
20. Lenek	0	0	1	0	5
21. Sambelia	0	0	0	0	0
Dinas Lingkungan Hidup dan Kebersihan	14	2	4	19	0
Lombok Timur	22	2	22	58	28

Catatan/Note: ...

Sumber/Source: Dinas Lingkungan Hidup dan Kebersihan Kabupaten Lombok/Environmental and Sanitary Office of Lombok Timur Regency

Tabel
Table 4.2.16**Jumlah Sampah (meter kubik) Masuk ke TPA Ijobalit, 2017-2020**
Number of Garbages (meter cubic) Entering Ijobalit Landfill, 2017-2020

Bulan Month	Jumlah Sampah / Number of Garbage (Ton)			
	2017	2018	2019	2020
(1)	(2)	(3)	(4)	(5)
1. Januari January	1 836,45	5 322,00	7 408,00	11 068,00
2. Februari February	1 767,15	5 278,00	5 963,00	9 621,00
3. Maret March	1 678,05	6 175,00	6 306,00	10 563,00
4. April April	1 666,50	5 904,00	7 235,00	10 619,00
5. Mei May	1 684,32	5 553,00	7 804,00	10 198,00
6. Juni June	1 502,82	5 732,00	8 102,00	10 424,00
7. Juli July	1 667,49	6 247,00	8 219,00	11 107,00
8. Agustus August	1 755,60	5 410,00	8 202,00	11 585,00
9. September September	1 846,02	5 922,00	8 246,00	11 358,00
10. Oktober October	1 787,94	5 876,00	8 328,00	11 939,00
11. November November	1 778,70	5 919,00	8 256,00	11 686,00
12. Desember December	1 957,89	6 103,00	8 552,00	12 157,00
Jumlah/Total	20 928,93	69 441,00	92 621,00	132 325,00

Catatan/Note: ...

Sumber/Source: Dinas Lingkungan Hidup dan Kebersihan Kabupaten Lombok/Environmental and Sanitary Office of Lombok Timur Regency

Tabel
Table 4.2.17**Jumlah dan Persentase Rumah Tangga Menurut
Penggunaan Fasilitas Buang Air Besar di Kabupaten
Lombok Timur, 2020**
*Number and Percentage of Household by Type of Toilet
Facility Used in Lombok Timur Regency, 2020*

Jenis Fasilitas yang Digunakan <i>Type of Facility Used</i>	Jumlah Rumah Tangga <i>Number of Households</i>	Persentase <i>Percentage</i>
(1)	(2)	(3)
1. Sendiri <i>Not Shared</i>	235 705	63,77
2. Bersama Rumah Tangga Lain <i>Shared with Other Household</i>	91 310	24,70
3. Komunal <i>Communal</i>	379	0,10
4. MCK Umum <i>Public Facility</i>	2 188	0,59
5. Tidak Menggunakann <i>Not Using</i>	-	0,00
6. Tidak Ada <i>No Facility</i>	40 060	10,84
Jumlah / Total	369 641	100,00

Catatan/Note: ...

Sumber/Source: BPS, Survei Sosial Ekonomi Nasional (Susenas)/BPS-Statistics Indonesia, National Socioeconomic Survey

Tabel 4.2.18 Jumlah dan Persentase Rumah Tangga Menurut Jenis Kloset yang Digunakan di Kabupaten Lombok Timur, 2020
Number and Percentage of Household by Type of Toilet Used in Lombok Timur Regency, 2020

Jenis Toilet yang Digunakan <i>Type of Toilet Used</i>	Jumlah <i>Total</i>	Persentase <i>Percentage</i>
(1)	(2)	(3)
Leher Angsa	323 605	98,84
Plengsengan Dengan Tutup	489	0,15
Plengsengan Tanpa Tutup	2 419	0,74
Cemplung/Cubluk	880	0,27
Jumlah / Total	327 394	100,00

Catatan/Note: ...

Sumber/Source: BPS, Survei Sosial Ekonomi Nasional (Susenas)/BPS-Statistics Indonesia, National Socioeconomic Survey

4.3 AGAMA DAN SOSIAL LAINNYA RELIGION AND OTHER SOCIAL AFFAIRS

Tabel 4.3.1 Jumlah Penduduk Menurut Kecamatan dan Agama yang Dianut di Kabupaten Lombok Timur, 2020
Population by Subdistrict and Religion in Lombok Timur Regency, 2020

Kecamatan Subdistrict	Islam Islam	Protestan Protestant	Katolik Catholic	Hindu Hindu	Budha Buddha	Lainnya Others
(1)	(2)	(3)	(4)	(5)	(6)	(7)
1. Keruak	57 132	-	-	-	-	-
2. Jerowaru	64 270	1	1	2	-	-
3. Sakra	76 052	3	7	14	2	-
4. Sakra Barat	78 136	4	-	7	-	-
5. Sakra Timur	105 742	6	-	4	-	-
6. Terara	36 556	6	6	20	-	-
7. Montong Gading	91 532	51	10	218	8	-
8. Sikur	109 640	19	29	46	1	-
9. Masbagik	69 984	1	-	7	-	-
10. Pringgasele	36 782	30	1	122	5	-
11. Sukamulia	48 325	2	-	3	-	-
12. Suralaga	62 853	2	-	1	-	-
13. Selong	63 652	-	1	-	-	-
14. Labuhan Haji	69 238	2	-	-	-	-
15. Pringgabaya	23 346	1	-	253	4	2
16. Suela	45 659	6	2	-	-	-
17. Aikmel	64 416	9	23	20	-	-
18. Wanasaba	51 454	2	-	-	1	-
19. Sembalun	57 831	1	-	1	-	-
20. Lenek	61 214	13	-	-	-	-
21. Sambelia	41 392	1	1	-	-	-
Lombok Timur	1 315 206	160	81	718	21	2

Catatan/Note: Jumlah penduduk berbeda dengan Tabel 3.1.1 karena Tabel 3.1.1 menggunakan jumlah penduduk Hasil Sensus Penduduk 2020 September oleh BPS sedangkan Tabel 4.3.1 menggunakan jumlah penduduk hasil registrasi Dukcapil hingga 1 November 2020.

Sumber/Source: Dinas Kependudukan dan Pencatatan Sipil Kabupaten Lombok Timur/Population and Civil Registry Office of Lombok Timur Regency

Tabel
Table 4.3.2**Jumlah Tempat Peribadatan Menurut Kecamatan di Kabupaten Lombok Timur, 2020**
Number of Places of Worship by Subdistrict in Lombok Timur Regency, 2020

Kecamatan Subdistrict	Masjid Mosque	Mushola Pray Room	Gereja Protestan Protestant Church	Gereja Katholik Catholic Church	Pura Temple	Vihara Vihara
(1)	(2)	(3)	(4)	(5)	(6)	(7)
1. Keruak	59	90	-	-	-	-
2. Jerowaru	100	162	-	-	-	-
3. Sakra	55	197	-	-	-	-
4. Sakra Barat	78	149	-	-	-	-
5. Sakra Timur	90	148	-	-	-	-
6. Terara	101	226	-	-	-	-
7. Montong Gading	61	172	-	-	-	-
8. Sikur	95	281	-	-	-	-
9. Masbagik	83	322	-	-	-	-
10. Pringgasela	74	291	-	-	-	-
11. Sukamulia	25	118	-	-	-	-
12. Suralaga	57	146	-	-	-	-
13. Selong	50	253	1	-	1	-
14. Labuhan Haji	53	150	-	-	-	-
15. Pringgabaya	71	207	-	-	-	-
16. Suela	63	148	-	-	-	-
17. Aikmel	112	357	-	-	-	-
18. Wanasaba	81	456	-	-	-	-
19. Sembalun	30	71	-	-	-	-
20. Lenek	-	-	-	-
21. Sambelia	54	100	-	-	1	-
Lombok Timur	1 392	4 044	1	-	2	-

Catatan/Note: Data Kecamatan Aikmel masih termasuk Kecamatan Lenek / The Data of Aikmel Subdistrict is including Lenek Subdistrict

Sumber/Source: Kantor Kementerian Agama Kabupaten Lombok Timur / Religious Affairs Office of Lombok Timur Regency

Tabel
Table 4.3.3

Jumlah Desa¹/Kelurahan yang Mengalami Bencana Alam² Menurut Kecamatan di Kabupaten Lombok Timur, 2018–2020

Number of Villages¹/Kelurahan that Had Natural Disaster² by Subdistrict in Lombok Timur Regency, 2018–2020

Kecamatan Subdistrict	Banjir/Flood		
	2018	2019	2020
(1)	(2)	(3)	(4)
1. Keruak	3	3	1
2. Jerowaru	2	1	–
3. Sakra	1	–	–
4. Sakra Barat	2	3	–
5. Sakra Timur	–	–	–
6. Terara	–	–	–
7. Montong Gading	–	–	–
8. Sikur	–	–	–
9. Masbagik	–	–	–
10. Pringgasela	–	–	–
11. Sukamulia	1	–	–
12. Suralaga	1	–	–
13. Selong	–	–	3
14. Labuhan Haji	–	–	–
15. Pringgabaya	5	3	1
16. Suela	–	–	–
17. Aikmel	1	–	–
18. Wanasaba	–	–	–
19. Sembalun	–	1	–
20. Lenek	2	–	–
21. Sambelia	4	3	–
Lombok Timur	22	14	5

Lanjutan Tabel/Continued Table 4.3.3

Kecamatan Subdistrict	Gempa Bumi/Earthquake		
	2018	2019	2020
(1)	(5)	(6)	(7)
1. Keruak	–	15	1
2. Jerowaru	–	15	–
3. Sakra	–	7	4
4. Sakra Barat	–	18	10
5. Sakra Timur	–	8	–
6. Terara	–	15	7
7. Montong Gading	–	8	1
8. Sikur	–	14	3
9. Masbagik	–	10	–
10. Pringgasela	–	10	–
11. Sukamulia	–	9	9
12. Suralaga	–	15	–
13. Selong	–	11	–
14. Labuhan Haji	–	12	–
15. Pringgabaya	–	15	14
16. Suela	–	8	8
17. Aikmel	–	14	–
18. Wanasaba	–	13	–
19. Sembalun	–	6	6
20. Lenek	–	10	1
21. Sambelia	–	11	–
Lombok Timur	–	244	64

Lanjutan Tabel/*Continued Table* 4.3.3

Kecamatan Subdistrict	Tanah Longsor/ <i>Landslide</i>		
	2018	2019	2020
(1)	(8)	(9)	(10)
1. Keruak	–	–	–
2. Jerowaru	–	–	–
3. Sakra	–	–	–
4. Sakra Barat	1	–	–
5. Sakra Timur	–	–	–
6. Terara	–	–	–
7. Montong Gading	–	–	–
8. Sikur	1	1	–
9. Masbagik	–	–	–
10. Pringgasela	1	–	–
11. Sukamulia	2	–	–
12. Suralaga	2	–	–
13. Selong	2	–	1
14. Labuhan Haji	–	–	–
15. Pringgabaya	–	1	–
16. Suela	–	1	–
17. Aikmel	3	–	–
18. Wanasaba	2	1	–
19. Sembalun	2	2	1
20. Lenek	–	–	–
21. Sambelia	–	1	–
Lombok Timur	16	7	2

Catatan/*Note*: ¹ Desa pada tabel ini termasuk Unit Permukiman Transmigrasi (UPT) yang masih dibina oleh kementerian terkait dan nagari di Provinsi Sumatera Barat/*Villages in this table are included in Transmigration Settlement Unit which is still fostered by the relevant ministries and the nagari in the Province of Sumatera Barat*

² Kejadian dalam setahun sebelum tahun pencacahan/*Occured during the last one year before the enumeration years*

Sumber/*Source*: BPS, Pendaatan Potensi Desa (Podes)/*BPS-Statistics Indonesia, Village Potential Data Collecting*

Tabel 4.3.4 Banyaknya Kecelakaan Lalu Lintas dan Korban di Kabupaten Lombok Timur, 2011–2020
Number of Traffic Accidents and Victims in Lombok Timur Regency, 2011–2020

Tahun Year	Jumlah Kecelakaan Number of Traffic Accidents	Korban / Victim			Jumlah Total
		Meninggal Dead	Luka Berat Severe Injuries	Luka Ringan Minor Injuries	
(1)	(2)	(3)	(4)	(5)	(6)
2011	579	71	54	761	886
2012	484	68	43	625	736
2013	400	75	31	467	573
2014	450	116	48	419	583
2015	468	88	30	530	648
2016	518	100	11	657	768
2017	456	110	5	557	672
2018	388	115	3	458	576
2019	384	112	3	398	513
2020	231	82	3	223	308

Catatan/Note: ...

Sumber/Source: Polres Lombok Timur/Lombok Timur Police Station

Tabel
Table 4.3.5**Jumlah Perceraian Berdasarkan Faktor Penyebabnya di Kabupaten Lombok Timur, 2020**
Number of Divorces by Causal Factor in Lombok Timur Regency, 2020

Faktor Penyebab Causal Factor	Jumlah Perceraian Number of Divorces
(1)	(2)
1. Zina / <i>Adultery</i>	0
2. Mabuk / <i>Drunk</i>	0
3. Madat	1
4. Judi / <i>Gambling</i>	0
5. Meninggalkan Salah Satu Pihak / <i>Leave the Spouse</i>	240
6. Dihukum Penjara / <i>Sentenced to Prison</i>	1
7. Poligami / <i>Polygamy</i>	3
8. Kekerasan Dalam Rumah Tangga (KDRT) / <i>Domestic Violence</i>	10
9. Cacat Badan / <i>Physical Disability</i>	0
10. Perselisihan dan Pertengkaran Terus Menerus / <i>Disputes</i>	919
11. Kawin Paksa / <i>Forced Marriage</i>	0
12. Murtad	5
13. Ekonomi / <i>Economic</i>	5
Jumlah / Total	1 184

Catatan/Note: ...

Sumber/Source: Pengadilan Agama Selong / *Selong Religious Court*

Tabel
Table 4.3.6**Jumlah Perceraian Menurut Bulan dan Faktor Penyebabnya
di Kabupaten Lombok Timur, 2020**
**Number of Divorces by Month and Causal Factor in Lombok
Timur Regency, 2020**

Faktor Penyebab <i>Causal Factor</i>	Januari <i>January</i>	Februari <i>February</i>	Maret <i>March</i>
(1)	(2)	(3)	(4)
1. Zina / <i>Adultery</i>	0	0	0
2. Mabuk / <i>Drunk</i>	0	0	0
3. Madat	1	0	0
4. Judi / <i>Gambling</i>	0	0	0
5. Meninggalkan Salah Satu Pihak / <i>Leave the Spouse</i>	24	20	19
6. Dihukum Penjara / <i>Sentenced to Prison</i>	0	1	0
7. Poligami / <i>Polygamy</i>	0	0	0
8. Kekerasan Dalam Rumah Tangga (KDRT) / <i>Domestic Violence</i>	0	1	0
9. Cacat Badan / <i>Physical Disability</i>	0	0	0
10. Perselisihan dan Pertengkaran Terus Menerus / <i>Disputes</i>	74	75	73
11. Kawin Paksa / <i>Forced Marriage</i>	0	0	0
12. Murtad	0	1	0
13. Ekonomi / <i>Economic</i>	3	0	1
Jumlah / Total	102	98	93

Lanjutan Tabel/*Continued Table* 4.3.6

Faktor Penyebab Causal Factor	April April	Mei May	Juni June
(1)	(5)	(6)	(7)
1. Zina / <i>Adultery</i>	0	0	0
2. Mabuk / <i>Drunk</i>	0	0	0
3. Madat	0	0	0
4. Judi / <i>Gambling</i>	0	0	0
5. Meninggalkan Salah Satu Pihak / <i>Leave the Spouse</i>	6	20	37
6. Dihukum Penjara / <i>Sentenced to Prison</i>	0	0	0
7. Poligami / <i>Polygamy</i>	0	0	0
8. Kekerasan Dalam Rumah Tangga (KDRT) / <i>Domestic Violence</i>	1	1	2
9. Cacat Badan / <i>Physical Disability</i>	0	0	0
10. Perselisihan dan Pertengkarannya Terus Menerus / <i>Disputes</i>	53	43	45
11. Kawin Paksa / <i>Forced Marriage</i>	0	0	0
12. Murtad	0	0	1
13. Ekonomi / <i>Economic</i>	0	0	0
Jumlah / Total	60	64	85

Lanjutan Tabel/Continued Table 4.3.6

Faktor Penyebab Causal Factor	Juli July	Agustus August	September September
(1)	(8)	(9)	(10)
1. Zina / <i>Adultery</i>	0	0	0
2. Mabuk / <i>Drunk</i>	0	0	0
3. Madat	0	0	0
4. Judi / <i>Gambling</i>	0	0	0
5. Meninggalkan Salah Satu Pihak / <i>Leave the Spouse</i>	36	12	6
6. Dihukum Penjara / <i>Sentenced to Prison</i>	0	0	0
7. Poligami / <i>Polygamy</i>	1	1	0
8. Kekerasan Dalam Rumah Tangga (KDRT) / <i>Domestic Violence</i>	0	1	2
9. Cacat Badan / <i>Physical Disability</i>	0	0	0
10. Perselisihan dan Pertengkarannya Terus Menerus / <i>Disputes</i>	123	104	71
11. Kawin Paksa / <i>Forced Marriage</i>	0	0	0
12. Murtad	0	0	1
13. Ekonomi / <i>Economic</i>	0	0	0
Jumlah / Total	160	118	80

Lanjutan Tabel/*Continued Table* 4.3.6

Faktor Penyebab Causal Factor	Oktober October	November November	Desember December	Jumlah Total
(1)	(11)	(12)	(13)	(14)
1. Zina / <i>Adultery</i>	0	0	0	0
2. Mabuk / <i>Drunk</i>		0	0	0
3. Madat	0	0	0	1
4. Judi / <i>Gambling</i>	0	0	0	0
5. Meninggalkan Salah Satu Pihak / <i>Leave the Spouse</i>	4	35	21	240
6. Dihukum Penjara / <i>Sentenced to Prison</i>	0	0	0	1
7. Poligami / <i>Polygamy</i>	0	1	0	3
8. Kekerasan Dalam Rumah Tangga (KDRT) / <i>Domestic Violence</i>	2	0	0	10
9. Cacat Badan / <i>Physical Disability</i>	0	0	0	0
10. Perselisihan dan Pertengkaran Terus Menerus / <i>Disputes</i>	89	78	91	919
11. Kawin Paksa / <i>Forced Marriage</i>	0	0	0	0
12. Murtad	0	0	2	5
13. Ekonomi / <i>Economic</i>	1	0	0	5
Jumlah / Total	96	114	114	1 184

Catatan/Note: ...

Sumber/Source: Pengadilan Agama Selong / *Selong Religious Court*

Tabel 4.3.7 Jumlah Penduduk Lanjut Usia yang Menerima Bantuan Menurut Kecamatan di Kabupaten Lombok Timur, 2020
Number of Elderly Residents Receiving Social Funds by Subdistrict in Lombok Timur Regency, 2020

Kecamatan Subdistrict	Jumlah Penduduk Lanjut Usia Total of Elderly Residents	Jumlah yang Menerima Bantuan Total of Social Fund Receivers
(1)	(2)	(3)
1. Keruak	3 022	49
2. Jerowaru	3 129	169
3. Sakra	3 009	55
4. Sakra Barat	3 196	102
5. Sakra Timur	2 261	19
6. Terara	3 993	-
7. Montong Gading	3 129	6
8. Sikur	5 867	75
9. Masbagik	4 757	3
10. Pringgasela	2 946	-
11. Sukamulia	1 998	11
12. Suralaga	2 758	15
13. Selong	2 990	54
14. Labuhan Haji	3 227	35
15. Pringgabaya	6 101	29
16. Suela	2 690	-
17. Aikmel	5 433	90
18. Wanasaba	2 727	14
19. Sembalun	918	-
20. Lenek
21. Sambelia	1 384	726
Lombok Timur	65 535	1 452

Catatan/Note: Data Kecamatan Aikmel masih termasuk Kecamatan Lenek / The Data of Aikmel Subdistrict is including Lenek Subdistrict

Sumber/Source: Dinas Sosial Kabupaten Lombok Timur / Social Office of Lombok Timur Regency

Tabel
Table 4.3.8**Jumlah Potensi dan Sumber Kesejahteraan Sosial (PSKS)
Menurut Jenisnya di Kabupaten Lombok Timur, 2020**
*Number Potential and Source of Social Welfare (PSKS) by
Type of PSKS in Lombok Timur Regency, 2020*

Jenis PSKS Type of PSKS	Jumlah Total	Satuan Unit
(1)	(2)	(3)
1. Pekerja Sosial Profesional	0	Orang
2. Pekerja Sosial Masyarakat (PSM)	229	Orang
3. Taruna Siaga Bencana (TAGANA)	77	Orang
4. Panti Sosial Pemerintah	0	Panti
5. Lembaga Kesejahteraan Sosial (LKS) Keseluruhan6.	237	LKS
- LKS Anak	76	LKS
- LKS ADK	4	LKS
- LKS ODK	9	LKS
- LKS LU	13	LKS
- LKSTS	0	LKS
- LKS Umum	135	LKS
6. Karang Trauna (KT)	147	KT
7. Lembaga Konsultasi Kesejahteraan Keluarga (LK3)	1	LKS
8. Keluarga Pioner	0	Keluarga
9. Wahana Kesejahteraan Sosial Berbasis Masyarakat (WKSBM)	18	WKSBM
10. Wanita Pemimpin Kesejahteraan Sosial (WPKS)	0	WPKS
11. Penyuluh Sosial	2	Orang
12. Tenaga Kesejahteraan Sosial Kecamatan (TKSK)	21	Orang
13. Dunia Usaha yang melakukan UKS (Comdev/CSR)	0	Perusahaan
14. Data Saku Peksos	0	Orang
15. Petugas Pendamping FM	0	Orang
16. Pendamping dan Operator PKH	372	Orang

Sumber/Source: Dinas Sosial Kabupaten Lombok Timur / Social Office of Lombok Timur Regency

Tabel 4.3.9 Jumlah Lembaga Kesejahteraan Sosial Menurut Kecamatan di Kabupaten Lombok Timur, 2020
Table *Number of Social Welfare Institutions by Subdistrict in Lombok Timur Regency, 2020*

Kecamatan Subdistrict	LKSA	LKS PD	LKS LU	LKS TS	LKS UMUM
(1)	(2)	(3)	(4)	(5)	(6)
1. Keruak	7	1	2	-	-
2. Jerowaru	11	1	5	-	-
3. Sakra	3	1	-	-	-
4. Sakra Barat	11	1	2	-	-
5. Sakra Timur	5	-	4	-	-
6. Terara	4	1	2	-	-
7. Montong Gading	3	-	2	-	-
8. Sikur	6	-	-	-	-
9. Masbagik	4	1	1	-	-
10. Pringgasela	1	-	-	-	-
11. Sukamulia	4	-	1	-	-
12. Suralaga	-	-	1	-	-
13. Selong	5	1	2	-	-
14. Labuhan Haji	2	-	-	-	-
15. Pringgabaya	10	1	5	-	-
16. Suela	4	1	-	-	-
17. Aikmel	10	2	1	-	-
18. Wanasaba	9	-	4	-	-
19. Sembalun	-	-	-	-	-
20. Lenek	2	-	2	-	-
21. Sambelia	-	-	-	-	-
Lombok Timur	101	11	34	-	-

Catatan/Note: ...

Sumber/Source: Dinas Sosial Kabupaten Lombok Timur / Social Office of Lombok Timur Regency

4.4 KEMISKINAN POVERTY

Tabel 4.4.1 **Garis Kemiskinan, Jumlah, dan Persentase Penduduk Miskin di Kabupaten Lombok Timur, 2013–2020**
Poverty Line, Total, and Percentage of Poor People in Lombok Timur Regency, 2013–2020

Tahun Year	Garis Kemiskinan (rupiah/kapita/bulan) Poverty Line (rupiah/capita/month)	Jumlah Penduduk Miskin Number of Poor People	Persentase Penduduk Miskin Percentage of Poor People
(1)	(2)	(3)	(4)
2013	321 249	219 270	19,20
2014	335 651	219 270	19,00
2015	359 235	222 190	19,40
2016	382 861	216 180	18,46
2017	396 668	215 180	18,28
2018	414 721	196 870	16,55
2019	430 727	193 560	16,15
2020	447 263	183 840	15,24

Catatan/Note: ...

Sumber/Source: BPS, Survei Sosial Ekonomi Nasional Maret/BPS-Statistics Indonesia, March National Socioeconomic Survey

Tabel 4.4.2 **Indeks Kedalaman Kemiskinan dan Indeks Keparahan Kemiskinan di Kabupaten Lombok Timur, 2013–2020**
Poverty Gap Index and Poverty Severity Index in Lombok Timur Regency, 2013–2020

Tahun Year	Indeks Kedalaman Kemiskinan Poverty Gap Index	Indeks Keparahan Kemiskinan Poverty Severity Index
(1)	(2)	(3)
2013	2,58	0,54
2014	2,78	0,59
2015	3,36	0,87
2016	2,88	0,68
2017	3,03	0,79
2018	2,67	0,64
2019	1,48	0,25
2020	1,84	0,42

Catatan/Note: ...

Sumber/Source: BPS, Survei Sosial Ekonomi Nasional Maret/BPS-Statistics Indonesia, March National Socioeconomic Survey

05

**PERTANIAN, KEHUTANAN, PETERNAKAN,
DAN PERIKANAN**
*AGRICULTURE, FORESTRY, LIVESTOCK,
AND FISHERY*

Pada tahun 2020, luas panen perkebunan kelapa di Kabupaten Lombok Timur seluas 11.873 ha dengan produksi mencapai 9.324 ton.

Sumber: Dinas Pertanian Kabupaten Lombok Timur

PENJELASAN TEKNIS

1. Lahan sawah adalah lahan pertanian yang berpetak-petak dan dibatasi oleh pematang (galengan), saluran untuk menahan/ menyalurkan air, yang biasanya ditanami padi sawah tanpa memandang dari mana diperoleh atau status lahan tersebut. Lahan yang dimaksud termasuk lahan yang terdaftar di Pajak Bumi Bangunan, luran Pembangunan Daerah, lahan bengkok, lahan serobotan, lahan rawa yang ditanami padi dan lahan bekas tanaman tahunan yang telah dijadikan sawah, baik yang ditanami padi, palawija atau tanaman semusim lainnya.
2. Data pokok tanaman pangan yang dikumpulkan adalah luas panen dan produktivitas (hasil per hektar). Produksi tanaman pangan merupakan hasil perkalian antara luas panen dengan produktivitas. Pengumpulan data luas panen dilakukan setiap bulan dengan pendekatan area kecamatan di seluruh wilayah Indonesia. Pengumpulan data produktivitas dilakukan melalui pengukuran langsung pada plot ubinan berukuran $2\frac{1}{2}$ m x $2\frac{1}{2}$ m. Pengumpulan data produktivitas dilakukan setiap subround (empat bulanan) pada waktu panen petani.

TECHNICAL NOTES

1. *Wetland is agricultural land that separated by small dykes to resist water, where the main crop is usually wetland paddy without considering where it is got from or the status of the land. It includes the land that is registered at land income tax office, regional development contribution, 'bengkok' land, illegal ownership, swamps for rice cultivation, and annual crop land mark that has been used as rice field, which are both planted with paddy, secondary crops or the other seasonal crops.*
2. *The main food crops data collected consists of harvested area and productivity (yield per hectare). Food crops production is generated by harvested area multiplied by productivity. The harvested area data is collected every month using sub district area approach in all sub district in Indonesia. The productivity data collection is conducted by a direct measurement in $2\frac{1}{2}$ m x $2\frac{1}{2}$ m crop cutting plot. The productivity measurement is conducted in every subround (four monthly) at the time when farmers are harvesting their crops.*

3. Data produksi padi dan palawija yang disajikan adalah dalam kualitas: gabah kering giling (padi), pipilan kering (jagung), biji kering (kedelai dan kacang tanah), dan umbi basah (ubi kayu dan ubi jalar).
 4. Tanaman sayuran semusim adalah tanaman sumber vitamin, garam mineral dan lain-lain yang dikonsumsi dari bagian tanaman yang berupa daun, bunga, buah, dan umbinya, yang berumur kurang dari satu tahun.
 5. Tanaman buah-buahan semusim adalah tanaman sumber vitamin, garam mineral, dan lain-lain yang dikonsumsi dari bagian tanaman yang berupa buah, berumur kurang dari satu tahun, tidak berbentuk pohon/rumpun tetapi menjalar dan berbatang lunak.
 6. Tanaman buah-buahan tahunan adalah tanaman sumber vitamin, garam mineral, dan lain-lain yang dikonsumsi dari bagian tanaman yang berupa buah dan merupakan tanaman tahunan.
 7. Tanaman sayuran tahunan adalah tanaman sumber vitamin, garam mineral, dan lain-lain yang dikonsumsi dari bagian tanaman yang berupa daun dan atau buah yang berumur lebih dari satu tahun.
3. *Production of paddy and secondary crops data are presented in the form of: dry unhusked rice (paddy), dry loose maize (maize), dry shells crops (soybeans and peanuts), and fresh roots (cassava and sweet potatoes).*
 4. *Seasonal vegetable plants are plants which are the sources of vitamin, mineral salt, etc, consumed from the part of the plant in the form of leaf, flower, fruit, and root with the age of less than one year.*
 5. *Seasonal fruit plants are plants which are the sources of vitamin, mineral salt, etc, consumed from the part of the plant in the form of fruits. These plants are creeps with the age of less than one year.*
 6. *Annual fruit plants are plants which are the sources of vitamin, contained mineral salt, etc, consumed from the part of plant in the form of fruit and more than one year of age.*
 7. *Annual vegetable plants are plants which are the sources of vitamin, contained mineral salt, etc, consumed from the part of the plant in the form of vegetable and more than one year of age.*

8. Tanaman biofarmaka adalah tanaman yang bermanfaat untuk obat-obatan, kosmetik, dan kesehatan yang dikonsumsi atau digunakan dari bagian-bagian tanaman seperti daun, batang, buah, umbi (rimpang) ataupun akar.
9. Tanaman hias adalah tanaman yang mempunyai nilai keindahan baik bentuk, warna daun, tajuk maupun bunganya, sering digunakan untuk penghias pekarangan dan lain sebagainya.
10. Luas panen tanaman hortikultura adalah luas tanaman sayuran, buah-buahan, biofarmaka, dan tanaman hias yang diambil hasilnya/dipanen pada periode pelaporan.
11. Luas panen untuk tanaman sayuran adalah luas tanaman yang dipanen sekaligus/habis/dibongkar dan luas tanaman yang dipanen berkali-kali (lebih dari satu kali)/belum habis.
12. Tanaman yang dipanen sekaligus/habis/dibongkar adalah tanaman yang sehabis panen langsung dibongkar/dicabut, terdiri dari bawang merah, bawang putih, bawang daun, kentang, kol/kubis, kembang kol, petsai/sawi, wortel, lobak, dan kacang merah.
8. *Medicinal plants are plants which are useful for medicine. It is consumed from part of the plant such as leaf, flower, fruit, tuber, and root.*
9. *Ornamental plants are plants which have a beauty value, either in shape, colour of leaf or crown of flower, and they are often used as a yard decorator.*
10. *Harvested area of horticulture is area which vegetable, fruit, medicinal and ornamental plant of crop harvested during the period of report.*
11. *Harvested area of vegetables is area of entirely plant harvested/demolished and plant harvested several times/undemolished.*
12. *Entirely plants harvested/demolished are plants usually harvested once and demolished to be substituted by other plants, consisting of: shallots, garlic, leeks, potato, cabbage, cauli flower, mustard green, carrots, chinese radish, and red kidney beans.*

13. Tanaman yang dipanen berkali-kali (lebih dari satu kali)/belum habis adalah tanaman yang pemanenannya lebih dari satu kali dan biasanya dibongkar apabila panen terakhir sudah tidak memadai lagi, terdiri dari: kacang panjang, cabe besar, cabe rawit, jamur, tomat, terung, buncis, ketimun, labu siam, kangkung, bayam, melon, semangka, dan blewah.
14. Produksi hortikultura adalah hasil menurut bentuk produk dari setiap tanaman sayuran, buah-buahan, biofarmaka, dan tanaman hias yang diambil berdasarkan luas yang dipanen/tanaman yang menghasilkan pada bulan/triwulan laporan.
15. Penghitungan luas tanaman perkebunan besar adalah pada keadaan akhir tahun dan tidak termasuk yang luasnya kurang dari 5 hektar.
16. Bentuk produksi perkebunan adalah; karet kering (karet), daun kering (teh dan tembakau), biji kering (kopi dan coklat), kulit kering (kayu manis dan kina), serat kering (rami), bunga kering (cengkeh), *refined sugar* (tebu dari perkebunan besar), gula mangkok (tebu dari perkebunan rakyat), *ekivalen kopra* (kopra), biji dan bunga (pala) serta minyak daun (sereh).
13. *Plants harvested several times/undemolished are plants usually harvested more than once and demolished in the case that the last harvest was economically not profitable. They consist of : yard long beans, chili, small chili, mushroom, tomatoes, egg plant, frech beans, cucumber, pumpkin/chajota, swamp cabbage, spinach, melon, watermelon, and blewah.*
14. *Data on estates are collected by the BPS every month on complete basis through a mailing system. Data on coconut, clove, and kapok, as well as on smallholder plantation, are acquired from the Directorate General of Estates.*
15. *Planted areas of estates refer to condition at the end of the year, and exclude areas less than 5 hectares.*
16. *Production of estates crops are follows: dry rubber (rubber); dry leaves (tea and tobacco); dry beans (cofee and cocoa); dry bark (cassiavera and cinchona); dry fibre (rosella); dry flowers/buds (cloves); refined sugar (sugar cane from estate); cup sugar (sugar cane from smallholders); copra (copra); seeds and buds (nutmeg); and leaf oil (citronella).*

ULASAN

Total luas panen padi pada tahun 2020 di Kabupaten Lombok Timur mencapai 73.306 ha dengan total produksi mencapai 407.504 ton. Kecamatan dengan luas panen terbesar adalah Kecamatan Aikmel (yang masih tergabung dengan Kecamatan Lenek). Produksi jagung diperkirakan mencapai 140.013 ton dimana kecamatan dengan luas panen terbesar adalah Kecamatan Pringgabaya.

Pada tahun 2020, tanaman buah-buahan dan sayuran semusim yang memiliki produksi paling tinggi yaitu cabai rawit dengan total produksi sekitar 857.955 kuintal. Adapun untuk tanaman biofarmaka yang memiliki produksi tertinggi yaitu kunyit dengan produksi mencapai 272.405 kg.

Selain tanaman pangan dan hortikultura, tanaman perkebunan terutama tembakau banyak diusahakan di Lombok Timur terutama daerah dataran rendah yang agak kering. Produksi tembakau pada tahun 2020 adalah sekitar 33.701 ton untuk yang terdiri dari jenis Tembakau Virginia dan Tembakau Rakyat.

Pada subsektor peternakan, populasi ternak yang paling banyak pada tahun 2020 di Kabupaten Lombok Timur adalah sapi yang mencapai 146.454 ekor.

DESCRIPTION

Total harvested area of paddy in 2020 in Lombok Timur Regency reaches 73,305 ha with total production reaching 407,504 tons. The Subdistrict with the largest harvested area is the Aikmel Subdistrict that its area is still joined with Lenek Subdistrict. Maize production is estimated at 140,013 tons with subdistrict with the largest harvested area is the Pringgabaya Subdistrict.

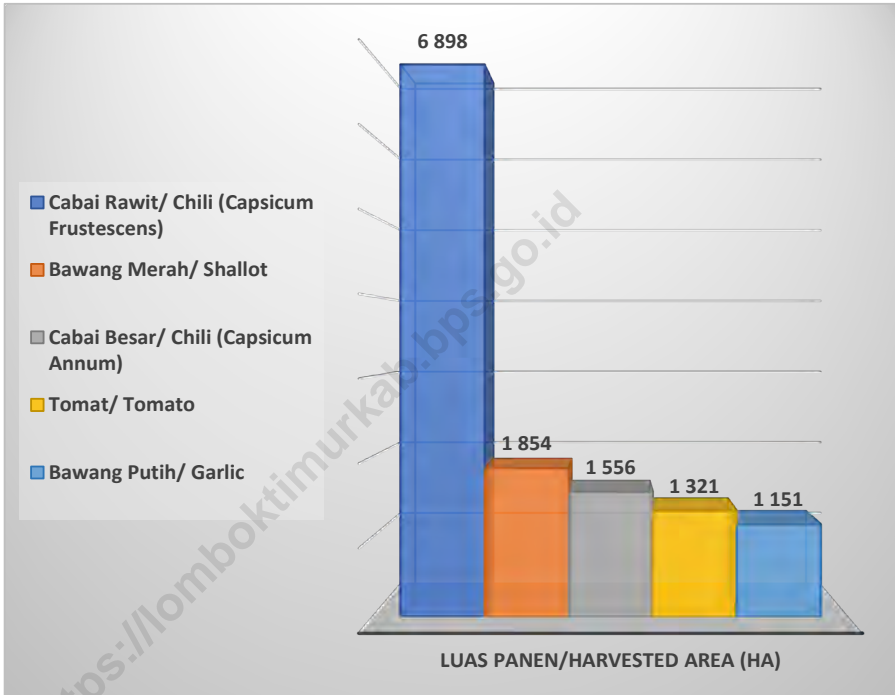
In 2020, seasonal fruits and vegetable plants that have the highest production are chili (cayenne pepper) with a total production of around 857,955 quintal. As for biopharmaca plants that have the highest production is turmeric with production reaching 272,405 kg.

In addition to food crops and horticulture, estate crops, especially tobacco, are mostly cultivated in Lombok Timur, especially in the relatively dry lowland areas. Tobacco production in 2020 reaching 33,701 tons which consists of Virginia Tobacco and Cut Tobacco.

As for livestock sub-sector, the most livestock population in 2020 in Lombok Timur Regency is cow that reaching 146,454 cows.

Gambar 5.1
Figures

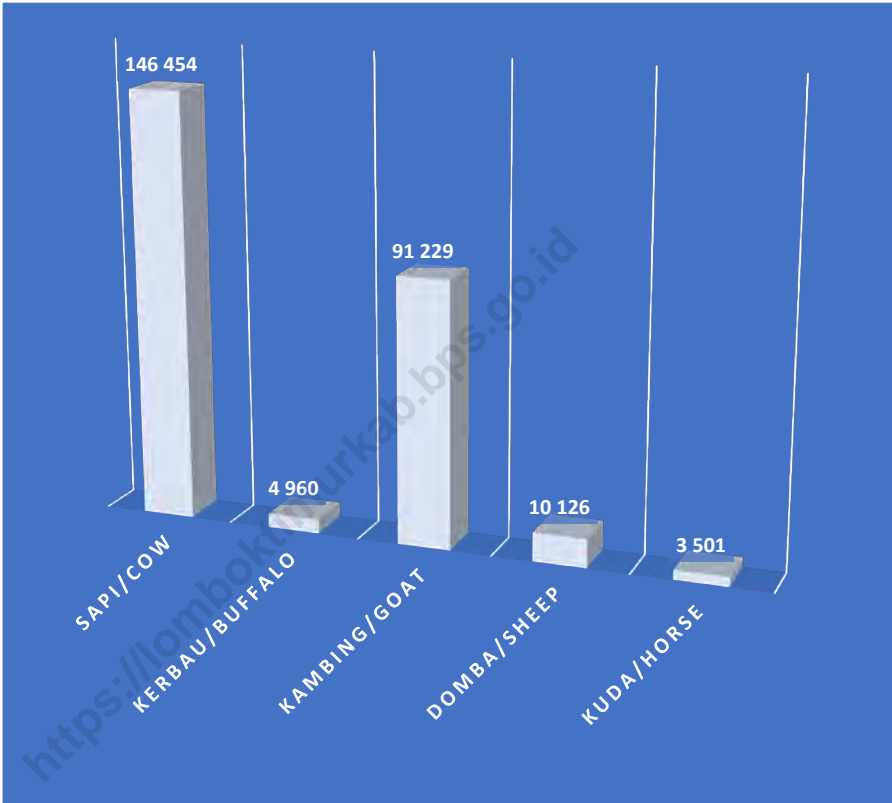
Lima Tanaman Sayuran dan Buah-buahan Semusim dengan Luas Panen Terluas di Kabupaten Lombok Timur (ha), 2020
Five Seasonal Vegetables and Fruits with Largest Harvested Area in Lombok Timur Regency (ha), 2020



Sumber/Source : Dinas Pertanian Kabupaten Lombok Timur / Agriculture Office of Lombok Timur Regency

Gambar 5.2
Figures

Populasi Ternak Menurut Jenis Ternak di Kabupaten Lombok Timur, 2020
Livestock Population by Kind of Livestock in Lombok Timur Regency, 2020



Sumber/Source : Dinas Peternakan dan Kesehatan Hewan Kabupaten Lombok Timur/ Livestock and Animal Health Office of Lombok Timur Regency

5.1 HORTIKULTURA HORTICULTURE

Tabel 5.1.1 **Luas Panen Tanaman Sayuran Menurut Kecamatan dan Jenis Tanaman di Kabupaten Lombok Timur (ha), 2019 dan 2020**
Harvested Area of Vegetables by Subdistrict and Kind of Plant in Lombok Timur Regency (ha), 2019 and 2020

Kecamatan Subdistrict	Bawang Merah Shallot		Cabai Besar Chili/Big Chili	
	2019	2020*	2019	2020*
(1)	(2)	(3)	(4)	(5)
1. Keruak	1	1	30	42
2. Jerowaru	2	60	5	68
3. Sakra	24	29	-	-
4. Sakra Barat	1	17	16	13
5. Sakra Timur	124	194	5	5
6. Terara	-	-	14	4
7. Montong Gading	-	4	349	359
8. Sikur	-	14	71	390
9. Masbagik	-	-	10	38
10. Pringgasele	3	-	8	37
11. Sukamulia	23	34	-	-
12. Suralaga	-	-	-	-
13. Selong	2	19	-	2
14. Labuhan Haji	74	91	-	17
15. Pringgabaya	335	458	34	27
16. Suela	3	21	31	34
17. Aikmel	57	85	136	102
18. Wanasaba	151	116	89	122
19. Sembalun	192	246	168	294
20. Lenek	-	-	-	-
21. Sambelia	149	466	7	2
Lombok Timur	1 141	1 854	973	1 556

Lanjutan Tabel/Continued Table 5.1.1

Kecamatan Subdistrict	Cabai Rawit Chili/Cayenne Pepper		Kentang Potato	
	2019	2020*	2019	2020*
(1)	(6)	(7)	(8)	(9)
1. Keruak	3	11	-	-
2. Jerowaru	11	124	-	-
3. Sakra	30	64	-	-
4. Sakra Barat	6	13	-	-
5. Sakra Timur	36	59	-	-
6. Terara	28	7	-	-
7. Montong Gading	23	15	-	-
8. Sikur	5	184	-	2
9. Masbagik	30	60	-	-
10. Pringgasela	58	28	-	-
11. Sukamulia	340	281	-	-
12. Suralaga	2 341	2 533	-	-
13. Selong	892	703	-	-
14. Labuhan Haji	1 295	961	-	-
15. Pringgabaya	515	1 030	-	-
16. Suela	5	-	-	-
17. Aikmel	277	227	-	-
18. Wanasaba	103	101	-	-
19. Sembalun	30	9	77	158
20. Lenek	-	-	-	-
21. Sambelia	176	489	-	-
Lombok Timur	6 204	6 898	77	160

Lanjutan Tabel/Continued Table 5.1.1

Kecamatan Subdistrict	Kubis Cabbage		Tomat Tomato	
	2019	2020*	2019	2020*
(1)	(10)	(11)	(12)	(13)
1. Keruak	-	-	1	1
2. Jerowaru	-	-	-	12
3. Sakra	-	-	2	3
4. Sakra Barat	-	-	3	11
5. Sakra Timur	-	-	13	23
6. Terara	1	-	8	2
7. Montong Gading	13	15	12	29
8. Sikur	4	-	10	-
9. Masbagik	7	32	9	47
10. Pringgasele	19	8	9	6
11. Sukamulia	4	10	4	7
12. Suralaga	114	137	214	271
13. Selong	57	42	120	55
14. Labuhan Haji	18	8	85	93
15. Pringgabaya	-	-	17	18
16. Suela	11	14	41	26
17. Aikmel	53	50	210	202
18. Wanasaba	17	-	151	253
19. Sembalun	131	170	128	182
20. Lenek	-	-	-	-
21. Sambelia	1	-	63	80
Lombok Timur	450	485	1 100	1 321

Lanjutan Tabel/Continued Table 5.1.1

Kecamatan Subdistrict	Bawang Putih Garlic		Petsai/Sawi Chinese Cabbage/ Mustard Green		Kacang Panjang Long Beans	
	2019	2020*	2019	2020*	2019	2020*
(1)	(14)	(15)	(16)	(17)	(18)	(19)
1. Keruak	-	-	-	-	-	-
2. Jerowaru	-	-	-	-	-	-
3. Sakra	-	-	-	-	-	-
4. Sakra Barat	-	-	-	-	2	-
5. Sakra Timur	-	-	-	-	-	-
6. Terara	-	-	-	-	-	-
7. Montong Gading	-	-	-	-	18	20
8. Sikur	-	-	-	-	3	1
9. Masbagik	-	-	-	-	2	15
10. Pringgasela	-	2	-	-	11	7
11. Sukamulia	-	-	-	-	-	3
12. Suralaga	-	-	91	201	74	97
13. Selong	-	-	2	-	17	5
14. Labuhan Haji	-	-	-	-	-	21
15. Pringgabaya	-	-	-	-	14	13
16. Suela	63	58	-	-	-	-
17. Aikmel	-	-	-	-	32	30
18. Wanasaba	-	-	-	-	43	17
19. Sembalun	1 390	1 091	26	66	-	-
20. Lenek	-	-	-	-	-	-
21. Sambelia	-	-	-	-	44	37
Lombok Timur	1 453	1 151	119	267	260	264

Catatan/Note: Data Kecamatan Aikmel masih termasuk Kecamatan Lenek / The Data of Aikmel Subdistrict is including Lenek Subdistrict

Sumber/Source: BPS, Statistik Pertanian Hortikultura SPH-SBS/BPS-Statistics Indonesia, Agricultural Statistic for Horticulture SPH-SBS

Tabel
Table 5.1.2

Produksi Tanaman Sayuran Menurut Kecamatan dan Jenis Tanaman di Kabupaten Lombok Timur (kuintal), 2019 dan 2020

Production of Vegetables by Subdistrict and Kind of Plant in Lombok Timur Regency (quintal), 2019 and 2020

Kecamatan Subdistrict	Bawang Merah Shallot		Cabai Besar Chili/Big Chili	
	2019	2020*	2019	2020*
(1)	(2)	(3)	(4)	(5)
1. Keruak	83	79	5 954	1 356
2. Jerowaru	234	7 170	435	8 412
3. Sakra	2 060	350	-	-
4. Sakra Barat	89	653	3 974	1 737
5. Sakra Timur	11 041	9 293	810	718
6. Terara	-	-	1 856	304
7. Montong Gading	-	295	25 501	38 397
8. Sikur	-	1 148	6 953	35 089
9. Masbagik	-	-	2 490	3 731
10. Pringgasela	210	-	1 411	2 954
11. Sukamulia	2 465	4 239	-	-
12. Suralaga	-	-	-	-
13. Selong	200	1 850	-	30
14. Labuhan Haji	7 028	8 005	-	1 218
15. Pringgabaya	27 767	31 685	10 899	7 690
16. Suela	304	2 185	3 898	4 098
17. Aikmel	5 604	8 918	13 708	14 699
18. Wanasaba	14 881	3 988	6 903	7 885
19. Sembalun	23 392	20 500	20 221	23 719
20. Lenek	-	-	-	-
21. Sambelia	11 713	23 407	453	201
Lombok Timur	107 071	123 764	105 466	152 238

Lanjutan Tabel/*Continued Table* 5.1.2

Kecamatan Subdistrict	Cabai Rawit Chili/Cayenne Pepper		Kentang Potato	
	2019	2020*	2019	2020*
(1)	(6)	(7)	(8)	(9)
1. Keruak	846	481	-	-
2. Jerowaru	872	8 443	-	-
3. Sakra	6 262	2 671	-	-
4. Sakra Barat	1 473	1 872	-	-
5. Sakra Timur	7 279	15 932	-	-
6. Terara	4 438	583	-	-
7. Montong Gading	2 943	3 943	-	-
8. Sikur	662	15 905	-	32
9. Masbagik	6 601	6 674	-	-
10. Pringgasela	13 143	4 238	-	-
11. Sukamulia	84 304	117 220	-	-
12. Suralaga	595 878	160 077	-	-
13. Selong	174 086	33 784	-	-
14. Labuhan Haji	302 085	208 011	-	-
15. Pringgabaya	224 466	190 273	-	-
16. Suela	1 548	-	-	-
17. Aikmel	27 614	42 534	-	-
18. Wanasaba	10 392	11 221	-	-
19. Sembalun	2 486	144	15 030	17 840
20. Lenek	-	-	-	-
21. Sambelia	11 302	33 949	-	-
Lombok Timur	1 478 680	857 955	15 030	17 872

Lanjutan Tabel/*Continued Table 5.1.2*

Kecamatan Subdistrict	Kubis Cabbage		Tomat Tomato	
	2019	2020*	2019	2020*
(1)	(10)	(11)	(12)	(13)
1. Keruak	-	-	342	85
2. Jerowaru	-	-	-	2 565
3. Sakra	-	-	353	360
4. Sakra Barat	-	-	959	980
5. Sakra Timur	-	-	2 616	1 544
6. Terara	225	-	829	364
7. Montong Gading	1 990	903	3 021	8 033
8. Sikur	800	-	1 449	-
9. Masbagik	1 455	4 981	2 004	11 041
10. Pringgasela	1 575	913	2 712	3 126
11. Sukamulia	261	1 454	1 890	1 304
12. Suralaga	17 049	24 004	45 738	18 232
13. Selong	10 842	9 780	19 520	7 867
14. Labuhan Haji	2 784	1 056	18 909	31 076
15. Pringgabaya	-	-	4 487	4 150
16. Suela	1 495	1 400	8 706	4 200
17. Aikmel	12 599	8 862	53 946	60 906
18. Wanasaba	4 247	-	21 405	10 544
19. Sembalun	37 511	19 667	23 531	48 757
20. Lenek	-	-	-	-
21. Sambelia	96	-	10 630	9 011
Lombok Timur	92 929	73 020	223 047	224 144

Lanjutan Tabel/Continued Table 5.1.2

Kecamatan Subdistrict	Bawang Putih Garlic		Petai/Sawi Chinese Cabbage/ Mustard Green		Kacang Panjang Long Beans	
	2019	2020 ^x	2019	2020 ^x	2019	2020 ^x
(1)	(14)	(15)	(16)	(17)	(18)	(19)
1. Keruak	-	-	-	-	-	-
2. Jerowaru	-	-	-	-	-	-
3. Sakra	-	-	-	-	-	-
4. Sakra Barat	-	-	-	-	85	-
5. Sakra Timur	-	-	-	-	-	-
6. Terara	-	-	-	-	-	-
7. Montong Gading	-	-	-	-	1 835	3 699
8. Sikur	-	-	-	-	225	35
9. Masbagik	-	-	-	-	89	1 395
10. Pringgasela	-	200	-	-	1 183	2 460
11. Sukamulia	-	-	-	-	-	160
12. Suralaga	-	-	12 560	33 265	9 756	1 518
13. Selong	-	-	47	-	2 491	237
14. Labuhan Haji	-	-	-	-	-	1 926
15. Pringgabaya	-	-	-	-	2 280	2 290
16. Suela	6 275	3 195	-	-	-	-
17. Aikmel	-	-	-	-	3 200	2 394
18. Wanasaba	-	-	-	-	6 512	447
19. Sembalun	166 084	109 762	2 850	6 464	-	-
20. Lenek	-	-	-	-	-	-
21. Sambelia	-	-	-	-	2 826	1 282
Lombok Timur	172 359	113 157	15 457	39 729	30 482	17 843

Catatan/Note: Data Kecamatan Aikmel masih termasuk Kecamatan Lenek / The Data of Aikmel Subdistrict is including Lenek Subdistrict

Sumber/Source: BPS, Statistik Pertanian Hortikultura SPH-SBS/BPS-Statistics Indonesia, Agricultural Statistic for Horticulture SPH-SBS

Tabel
Table 5.1.3**Luas Panen Tanaman Sayuran dan Buah-buahan Semusim Menurut Jenis Tanaman di Kabupaten Lombok Timur (ha), 2017–2020**
Harvested Area of Seasonal Vegetables and Fruits by Kind of Plant in Lombok Timur Regency (ha), 2017–2020

Jenis Tanaman Kind of Plants	2017	2018	2019	2020
(1)	(2)	(3)	(4)	(5)
Bawang Daun/ Wlech Onion	49	84	93	133
Bawang Merah/ Shallot	1 962	1 638	1 141	1 854
Bawang Putih/ Garlic	348	714	1453	1 151
Bayam/ Spinach	13	14	14	15
Buncis/ Green Bean	58	82	100	84
Cabai Besar/ Chili (Capsicum Annum)	1 366	704	973	1 556
Cabai Rawit/ Chili (Capsicum Frutescens)	6 502	6 381	6 204	6 898
Cabai/ Chili	7868	7 085	7 177	...
Kacang Merah/ Red Bean	33	67	94	273
Kacang Panjang/ Yardlong Bean	304	259	260	264
Kangkung/ Kangkong	101	107	84	90
Kembang Kol/ Cauliflower	38	61	119	134
Kentang/ Potato	119	156	77	160
Ketimun/ Cucumber	277	268	305	333
Kubis/ Cabbage	338	314	450	485
Labu Siam/ Chayote	10	12	25	3
Paprika/ Bell Pepper	1	9	40	2
Petsai/ Chinese Cabbage	105	33	119	267
Terung/ Eggplant	296	298	365	418
Tomat/ Tomato	1 041	988	1 100	1 321
Wortel/ Carrot	134	230	185	320
Melon/ Melon	15	35	23	14
Semangka/ Watermelon	108	52	8	167
Stroberi/ Strawberry	42	19	46	32

Catatan/Note: ...

Sumber/Source: BPS, Statistik Pertanian Hortikultura SPH-SBS/BPS-Statistics Indonesia, Agricultural Statistic for Horticulture SPH-SBS

Tabel
Table 5.1.4

Produksi Tanaman Sayuran dan Buah-buahan Semusim Menurut Jenis Tanaman di Kabupaten Lombok Timur (kuintal), 2017–2020
Production of Seasonal Vegetables and Fruits by Kind of Plant in Lombok Timur Regency (quintal), 2017–2020

Jenis Tanaman Kind of Plants	2017	2018	2019	2020
(1)	(2)	(3)	(4)	(5)
Bawang Daun/ Wlech Onion	7 300	7 100	10 758	14 961
Bawang Merah/ Shallot	166 500	127 800	107 071	123 764
Bawang Putih/ Garlic	47 100	81 900	172 359	113 157
Bayam/ Spinach	2 000	1 600	2 188	2 447
Buncis/ Green Bean	4 200	4 000	5 722	4 801
Cabai Besar/ Chili (Capsicum Annum)	204 500	114 800	105 466	152 238
Cabai Rawit/ Chili (Capsicum Frutescens)	1 312 100	1 885 500	1 478 680	857 955
Cabai/ Chili	1 516 600	2 000 300	1 584 200	...
Kacang Merah/ Red Bean	2 500	5 300	9 201	11 639
Kacang Panjang/ Yardlong Bean	29 000	17 900	30 482	17 843
Kangkung/ Kangkong	25 000	17 500	24 211	17 698
Kembang Kol/ Cauliflower	4 600	3 700	15 508	10 965
Kentang/ Potato	18 000	15 100	15 030	17 872
Ketimun/ Cucumber	42 100	26 200	45 825	23 025
Kubis/ Cabbage	59 300	42 300	92 929	73 020
Labu Siam/ Chayote	19 700	2 600	18 590	690
Paprika/ Bell Pepper	100	700	3 147	246
Petsai/ Chinese Cabbage	10 000	3 600	15 457	39 729
Terung/ Eggplant	31 600	28 300	74 315	42 043
Tomat/ Tomato	161 300	138 300	223 047	224 144
Wortel/ Carrot	20 100	21 500	31 410	52 829
Melon/ Melon	3 400	4 700	4 981	2 857
Semangka/ Watermelon	22 900	9 700	777	33 165
Stroberi/ Strawberry	25 500	2 100	6 592	2 045

Catatan/Note: ...

Sumber/Source: BPS, Statistik Pertanian Hortikultura SPH-SBS/BPS-Statistics Indonesia, Agricultural Statistic for Horticulture SPH-SBS

Tabel
Table 5.1.5

Luas Panen Tanaman Biofarmaka Menurut Kecamatan dan Jenis Tanaman di Kabupaten Lombok Timur (m²), 2019 dan 2020
Harvested Area of Medicinal Plants by Subdistrict and Kind of Plant in Lombok Timur Regency (m²), 2019 and 2020

Kecamatan Subdistrict	Jahe Ginger		Laos/Lengkuas Galanga		Kencur East Indian Galangal	
	2019	2020*	2019	2020*	2019	2020*
(1)	(2)	(3)	(4)	(5)	(6)	(7)
1. Keruak	-	-	-	-	-	-
2. Jerowaru	-	-	-	-	-	-
3. Sakra	-	-	-	-	-	-
4. Sakra Barat	787	-	1 200	-	600	-
5. Sakra Timur	-	-	-	-	-	-
6. Terara	7	81	-	-	-	-
7. Montong Gading	55	35	95	75	60	27
8. Sikur	100	45	150	125	-	-
9. Masbagik	113	88	240	210	50	45
10. Pringgasela	1 500	23 100	1 000	22 125	-	-
11. Sukamulia	-	5 080	-	9 902	-	-
12. Suralaga	-	-	-	-	-	-
13. Selong	-	-	75	-	-	-
14. Labuhan Haji	-	-	-	-	-	-
15. Pringgabaya	195	399	-	-	155	275
16. Suela	37 000	-	50 000	-	-	-
17. Aikmel	1 297	-	4 309	3	-	-
18. Wanasaba	6 060	5 380	7 400	1 675	-	-
19. Sembalun	8 900	-	4 500	-	3 850	-
20. Lenek	-	-	-	-	-	-
21. Sambelia	-	-	1 300	10 050	-	-
Lombok Timur	56 014	34 208	70 269	44 165	4 715	347

Lanjutan Tabel/Continued Table 5.1.5

Kecamatan Subdistrict	Kunyit Turmeric		Temukunci Chinese Keys		Temulawak Java Turmeric	
	2019	2020*	2019	2020*	2019	2020*
(1)	(8)	(9)	(10)	(11)	(12)	(13)
1. Keruak	-	-	-	-	-	-
2. Jerowaru	-	-	-	-	-	-
3. Sakra	-	-	-	-	-	-
4. Sakra Barat	3 550	-	-	-	250	-
5. Sakra Timur	-	-	-	-	-	-
6. Terara	-	-	-	-	-	-
7. Montong Gading	115	65	-	10	-	15
8. Sikur	-	65	-	-	-	-
9. Masbagik	160	97	-	-	-	-
10. Pringgasela	1 000	30 150	-	19 000	-	4 600
11. Sukamulia	-	19 590	-	-	-	-
12. Suralaga	-	-	-	-	-	-
13. Selong	110	-	-	-	-	-
14. Labuhan Haji	-	-	-	-	-	-
15. Pringgabaya	85	300	-	-	65	210
16. Suela	50 000	-	-	-	-	-
17. Aikmel	552	1	-	-	-	-
18. Wanasaba	5 250	4 450	-	-	3 300	2 566
19. Sembalun	9 850	-	-	-	-	-
20. Lenek	-	-	-	-	-	-
21. Sambelia	354	2 400	-	-	-	-
Lombok Timur	71 026	57 118	-	19 010	3 615	7 391

Catatan/Note: Data Kecamatan Aikmel masih termasuk Kecamatan Lenek / The Data of Aikmel Subdistrict is including Lenek Subdistrict

Sumber/Source: BPS, Statistik Pertanian Hortikultura SPH-TBF/BPS-Statistics Indonesia, Agricultural Statistic for Horticulture SPH-TBF

Tabel
Table 5.1.6

Produksi Tanaman Biofarmaka Menurut Kecamatan dan Jenis Tanaman di Kabupaten Lombok Timur (kg), 2019 and 2020

Production of Medicinal Plants by Subdistrict and Kind of Plant in Lombok Timur Regency (kg), 2019 and 2020

Kecamatan Subdistrict	Jahe Ginger		Laos/Lengkuas Galanga		Kencur East Indian Galangal	
	2019	2020*	2019	2020*	2019	2020*
(1)	(2)	(3)	(4)	(5)	(6)	(7)
1. Keruak	-	-	-	-	-	-
2. Jerowaru	-	-	-	-	-	-
3. Sakra	-	-	-	-	-	-
4. Sakra Barat	3 557	-	7 404	-	2 268	-
5. Sakra Timur	-	-	-	-	-	-
6. Terara	20	284	-	-	-	-
7. Montong Gading	272	155	450	334	193	62
8. Sikur	550	128	733	490	-	-
9. Masbagik	398	238	544	607	138	201
10. Pringgasela	8 565	123 950	5 762	103 675	-	-
11. Sukamulia	-	8 847	-	59 412	-	-
12. Suralaga	-	-	-	-	-	-
13. Selong	-	-	489	-	-	-
14. Labuhan Haji	-	-	-	-	-	-
15. Pringgabaya	1 245	2 100	-	-	632	1 045
16. Suela	344 730	-	492 000	-	-	-
17. Aikmel	6 653	-	24 001	18	-	-
18. Wanasaba	39 681	44 516	39 115	31 434	-	-
19. Sembalun	33 565	-	22 203	-	8 472	-
20. Lenek	-	-	-	-	-	-
21. Sambelia	-	-	4 146	53 205	-	-
Lombok Timur	439 236	180 218	596 847	249 175	11 703	1 308

Lanjutan Tabel/Continued Table 5.1.6

Kecamatan Subdistrict	Kunyit Turmeric		Temukunci Chinese Keys		Temulawak Java Turmeric	
	2019	2020*	2019	2020*	2019	2020*
(1)	(8)	(9)	(10)	(11)	(12)	(13)
1. Keruak	-	-	-	-	-	-
2. Jerowaru	-	-	-	-	-	-
3. Sakra	-	-	-	-	-	-
4. Sakra Barat	14 661	-	-	-	737	-
5. Sakra Timur	-	-	-	-	-	-
6. Terara	-	-	-	-	-	-
7. Montong Gading	430	258	-	29	-	41
8. Sikur	-	211	-	-	-	-
9. Masbagik	595	256	-	-	-	-
10. Pringgasela	4 137	133 510	-	92 003	-	14 193
11. Sukamulia	-	78 360	-	-	-	-
12. Suralaga	-	-	-	-	-	-
13. Selong	400	-	-	-	-	-
14. Labuhan Haji	-	-	-	-	-	-
15. Pringgabaya	223	1 236	-	-	150	494
16. Suela	375 400	-	-	-	-	-
17. Aikmel	2 831	9	-	-	-	-
18. Wanasaba	32 515	48 873	-	-	13 428	32 844
19. Sembalun	18 329	-	-	-	-	-
20. Lenek	-	-	-	-	-	-
21. Sambelia	1 769	9 692	-	-	-	-
Lombok Timur	451 290	272 405	-	92 032	14 315	47 571

Catatan/Note: Data Kecamatan Aikmel masih termasuk Kecamatan Lenek / The Data of Aikmel Subdistrict is including Lenek Subdistrict

Sumber/Source: BPS, Statistik Pertanian Hortikultura SPH-TBF/BPS-Statistics Indonesia, Agricultural Statistic for Horticulture SPH-TBF

Tabel
Table 5.1.7

**Luas Panen Tanaman Biofarmaka Menurut Jenis Tanaman
di Kabupaten Lombok Timur (m²), 2016–2019**
**Harvested Area of Medicinal Plants by Kind of Plant in
Lombok Timur Regency (m²), 2016–2019**

Jenis Tanaman Kind of Plants	2017	2018	2019	2020
(1)	(2)	(3)	(4)	(5)
Dlingo/Dringo/SweetRoot/ Calamus	-	25	-	-
Jahe/Ginger	27 954	98 550	56 014	34 208
KejiBeling/Kecibeling/ Strobilanthescrispa	-	-	-	-
Kencur/EastIndianGalangal	10 031	10 082	4 715	347
Kunyit/Turmeric	70 113	80 527	71 026	57 118
Laos/Lengkuas/Galanga	55 033	74 625	70 269	44 165
Lempuyang/ZingiberAromaticum	-	-	150	110
LidahBuaya/Oliviera	200	10	-	-
MahkotaDewa/God'sCrown	20	20	-	3
Mengkudu/Pace/IndianMulberry	500	-	-	2
Temukunci/ChineseKeys	2 341	1 215	-	19 010
Temulawak/JavaTurmeric	4 461	5 140	3 615	7 391

Catatan/Note: ...

Sumber/Source: BPS, Statistik Pertanian Hortikultura SPH-TBF/BPS-Statistics Indonesia, Agricultural Statistic for Horticulture SPH-TBF

Tabel
Table 5.1.8

Produksi Tanaman Biofarmaka Menurut Jenis Tanaman di Kabupaten Lombok Timur (kg), 2016–2019
Production of Medicinal Plants by Kind of Plant in Lombok Timur Regency (kg), 2016–2019

Jenis Tanaman Kind of Plants	2017	2018	2019	2020
(1)	(2)	(3)	(4)	(5)
Dlingo/Dringo/ Sweet Root/ <i>Calamus</i>	-	50	-	-
Jahe/ <i>Ginger</i>	278 934	520 911	439 236	180 218
Keji Beling/Kecibeling/ <i>Strobilanthes crisper</i>	-	-	-	-
Kencur/ <i>East Indian Galangal</i>	82 734	28 738	11 703	1 308
Kunyit/ <i>Turmeric</i>	581 082	364 789	451 290	272 405
Laos/Lengkuas/ <i>Galanga</i>	581 833	463 919	596 847	249 175
Lempuyang/ <i>Zingiber Aromaticum</i>	-	-	466	414
Lidah Buaya/ <i>Oliviera</i>	1 250	32	-	-
Mahkota Dewa/ <i>God's Crown</i>	943	1 320	-	45
Mengkudu/Pace/ <i>Indian Mulberry</i>	3 310	-	-	44
Temukunci/ <i>Chinese Keys</i>	4 880	3 880	-	92 032
Temulawak/ <i>Java Turmeric</i>	14 315	47 571

Catatan/Note: ...

Sumber/Source: BPS, Statistik Pertanian Hortikultura SPH-TBF/BPS-Statistics Indonesia, Agricultural Statistic for Horticulture SPH-TBF

Tabel
Table 5.1.9

Luas Panen Tanaman Hias Menurut Kecamatan dan Jenis Tanaman di Kabupaten Lombok Timur (m²), 2019 and 2020
Harvested Area of Ornamental Plants by Subdistrict and Kind of Plant in Lombok Timur Regency (m²), 2019 and 2020

Kecamatan Subdistrict	Anggrek/ <i>Orchid</i>		Krisan/ <i>Chrysantemum</i>		Mawar/ <i>Rose</i>	
	2019	2020 ^x	2019	2020 ^x	2019	2020 ^x
(1)	(2)	(3)	(4)	(5)	(6)	(7)
1. Keruak	-	-	-	-	-	-
2. Jerowaru	-	-	-	-	-	-
3. Sakra	-	-	-	-	-	-
4. Sakra Barat	-	-	-	-	-	-
5. Sakra Timur	-	-	-	-	-	-
6. Terara	-	-	-	-	-	-
7. Montong Gading	-	-	-	-	-	-
8. Sikur	-	-	-	-	-	-
9. Masbagik	-	-	-	-	-	-
10. Pringgasela	-	-	-	-	-	-
11. Sukamulia	-	-	-	-	-	-
12. Suralaga	-	-	-	-	-	-
13. Selong	-	-	-	-	-	-
14. Labuhan Haji	-	-	-	-	-	-
15. Pringgabaya	-	-	-	-	-	-
16. Suela	-	-	-	-	-	-
17. Aikmel	-	-	-	-	-	-
18. Wanasaba	-	-	-	-	-	-
19. Sembalun	-	-	-	-	-	-
20. Lenek
21. Sambelia	-	-	-	-	-	-
Lombok Timur	-	-	-	-	-	-

Lanjutan Tabel/Continued Table 5.1.9

Kecamatan Subdistrict	Sedap Malam/Tuberose		Pisang-pisangan/ Heliconia		Palem/Palm	
	2019	2020*	2019	2020*	2019	2020*
(1)	(8)	(9)	(10)	(11)	(12)	(13)
1. Keruak	-	-	-	-	-	-
2. Jerowaru	-	-	-	-	-	-
3. Sakra	-	-	-	-	-	-
4. Sakra Barat	-	-	-	-	-	-
5. Sakra Timur	-	-	-	-	-	-
6. Terara	-	-	-	-	-	-
7. Montong Gading	-	-	-	-	-	-
8. Sikur	-	-	-	-	-	-
9. Masbagik	-	-	-	-	-	-
10. Pringgasela	-	-	-	-	-	-
11. Sukamulia	-	-	-	-	-	-
12. Suralaga	-	-	-	-	-	-
13. Selong	-	-	-	-	-	-
14. Labuhan Haji	-	-	-	-	-	-
15. Pringgabaya	-	-	-	-	-	-
16. Suela	-	-	-	-	-	-
17. Aikmel	-	-	-	-	-	-
18. Wanasaba	-	-	-	-	-	-
19. Sembalun	-	-	3 500	-	-	-
20. Lenek	-	-
21. Sambelia	-	-	-	-	-	-
Lombok Timur	-	-	3 500	-	-	-

Catatan/Note: ...

Sumber/Source: BPS, Statistik Pertanian Hortikultura SPH-TH/BPS-Statistics Indonesia, Agricultural Statistik for Horticulture SPH-TH

Tabel
Table 5.1.10

Produksi Tanaman Hias Menurut Kecamatan dan Jenis Tanaman di Kabupaten Lombok Timur (tangkai), 2019 and 2020

Production of Ornamental Plants by Subdistrict and Kind of Plant in Lombok Timur Regency (stalks), 2019 and 2020

Kecamatan Subdistrict	Anggrek/Orchid		Krisan/Chrysantemum		Mawar/Rose	
	2019	2020 ^x	2019	2020 ^x	2019	2020 ^x
(1)	(2)	(3)	(4)	(5)	(6)	(7)
1. Keruak	-	-	-	-	-	-
2. Jerowaru	-	-	-	-	-	-
3. Sakra	-	-	-	-	-	-
4. Sakra Barat	-	-	-	-	-	-
5. Sakra Timur	-	-	-	-	-	-
6. Terara	-	-	-	-	-	-
7. Montong Gading	-	-	-	-	-	-
8. Sikur	-	-	-	-	-	-
9. Masbagik	-	-	-	-	-	-
10. Pringgasela	-	-	-	-	-	-
11. Sukamulia	-	-	-	-	-	-
12. Suralaga	-	-	-	-	-	-
13. Selong	-	-	-	-	-	-
14. Labuhan Haji	-	-	-	-	-	-
15. Pringgabaya	-	-	-	-	-	-
16. Suela	-	-	-	-	-	-
17. Aikmel	-	-	-	-	-	-
18. Wanasaba	-	-	-	-	-	-
19. Sembalun	-	-	-	-	-	-
20. Lenek	-	-	-	-	-	-
21. Sambelia	-	-	-	-	-	-
Lombok Timur	-	-	-	-	-	-

Lanjutan Tabel/Continued Table 5.1.10

Kecamatan Subdistrict	Sedap Malam/Tuberose		Pisang-pisangan/ Heliconia		Palem/Palm	
	2019	2020 ^a	2019	2020 ^a	2019	2020 ^a
(1)	(8)	(9)	(10)	(11)	(12)	(13)
1. Keruak	-	-	-	-	-	-
2. Jerowaru	-	-	-	-	-	-
3. Sakra	-	-	-	-	-	-
4. Sakra Barat	-	-	-	-	-	-
5. Sakra Timur	-	-	-	-	-	-
6. Terara	-	-	-	-	-	-
7. Montong Gading	-	-	-	-	-	-
8. Sikur	-	-	-	-	-	-
9. Masbagik	-	-	-	-	-	-
10. Pringgasela	-	-	-	-	-	-
11. Sukamulia	-	-	-	-	-	-
12. Suralaga	-	-	-	-	-	-
13. Selong	-	-	-	-	-	-
14. Labuhan Haji	-	-	-	-	-	-
15. Pringgabaya	-	-	-	-	-	-
16. Suela	-	-	-	-	-	-
17. Aikmel	-	-	-	-	-	-
18. Wanasaba	-	-	-	-	-	-
19. Sembalun	-	-	10 500	-	-	-
20. Lenek	-	-	-	-	-	-
21. Sambelia	-	-	-	-	-	-
Lombok Timur	-	-	10 500	-	-	-

Catatan/Note: ...

Sumber/Source: BPS, Statistik Pertanian Hortikultura SPH-TH/BPS-Statistics Indonesia, Agricultural Statistik for Horticulture SPH-TH

Tabel 5.1.11 **Luas Panen Tanaman Hias Menurut Jenis Tanaman di Kabupaten Lombok Timur (m²), 2017–2020**
Table 5.1.11 **Harvested Area of Ornamental Plants by Kind of Plant in Lombok Timur Regency (m²), 2017–2020**

Jenis Tanaman Kind of Plants	2017	2018	2019	2020
(1)	(2)	(3)	(4)	(5)
Anggrek/ <i>Orchid</i>	...	90	-	-
Krisan/ <i>Chrysantemum</i>	...	6 525	-	-
Mawar/ <i>Rose</i>	...	390	-	-
Pisang-pisangan/ <i>Heliconia</i>	...	2 115	3 500	-

Catatan/Note: ...

Sumber/Source: BPS, Statistik Pertanian Hortikultura SPH-TH/BPS-Statistics Indonesia, *Agricultural Statistik for Horticulture SPH-TH*

Tabel 5.1.12 **Produksi Tanaman Hias Menurut Jenis Tanaman di Kabupaten Lombok Timur (tangkai), 2017–2020**
Table 5.1.12 **Production of Ornamental Plants by Kind of Plant in Lombok Timur Regency (stalks), 2017–2020**

Jenis Tanaman Kind of Plants	2017	2018	2019	2020
(1)	(2)	(3)	(4)	(5)
Anggrek/ Orchid	-	90	-	-
Krisan/ Chrysantemum	44 050	26 184	-	-
Mawar/ Rose	300	390	-	-
Pisang-pisangan/ Heliconia	-	12 627	10 500	-

Catatan/Note: ...

Sumber/Source: BPS, Statistik Pertanian Hortikultura SPH-TH/BPS-Statistics Indonesia, Agricultural Statistik for Horticulture SPH-TH

Tabel
Table 5.1.13

Produksi Buah-buahan Menurut Kecamatan dan Jenis Tanaman di Kabupaten Lombok Timur (kuintal), 2019 and 2020

Production of Fruits by Subdistrict and Kind of Plant in Lombok Timur Regency (kuintal), 2019 and 2020

Kecamatan Subdistrict	Mangga/Mango		Durian/Durian	
	2019	2020*	2019	2020*
(1)	(2)	(3)	(4)	(5)
1. Keruak	1 168	318	-	-
2. Jerowaru	22 526	8 000	-	-
3. Sakra	9 737	5 340	-	-
4. Sakra Barat	7 791	6 733	-	-
5. Sakra Timur	8 572	31 791	-	-
6. Terara	-	-	43	-
7. Montong Gading	-	1 845	270	1 980
8. Sikur	417	222	6 400	32 508
9. Masbagik	9 040	2 143	858	790
10. Pringgasela	11 245	19 724	1 945	1 250
11. Sukamulia	555	5 650	-	-
12. Suralaga	28 084	5 301	254	177
13. Selong	4 488	40	34	-
14. Labuhan Haji	969	19 309	-	-
15. Pringgabaya	23 067	2 146	-	-
16. Suela	18 249	-	310	402
17. Aikmel	270	-	85	-
18. Wanasaba	54 912	96 367	365	94
19. Sembalun	6 536	101 331	425	184
20. Lenek	-	-	-	-
21. Sambelia	5 059	7 760	-	-
Lombok Timur	212 685	314 020	10 989	37 385

Lanjutan Tabel/*Continued Table* 5.1.13

Kecamatan Subdistrict	Jeruk Siam/Orange/Tangerine		Pisang/Banana	
	2019	2020*	2019	2020*
(1)	(6)	(7)	(8)	(9)
1. Keruak	-	-	489	437
2. Jerowaru	59	133	12 621	2 744
3. Sakra	839	-	1 460	821
4. Sakra Barat	1 706	2 289	2 448	3 178
5. Sakra Timur	-	-	2 448	3 954
6. Terara	-	35	12 837	3 245
7. Montong Gading	-	-	137	548
8. Sikur	-	2 672	2 639	1 297
9. Masbagik	-	100	314	99
10. Pringgasela	6 159	14 516	2 168	248
11. Sukamulia	-	-	253	152
12. Suralaga	4 605	9 583	62 370	37 610
13. Selong	-	-	2 031	2 586
14. Labuhan Haji	58	105	24 552	20 423
15. Pringgabaya	-	-	81 414	52 894
16. Suela	1 821	-	6 960	4 263
17. Aikmel	-	-	17 176	96
18. Wanasaba	288	762	29 958	38 093
19. Sembalun	14 946	5 365	25 041	47 180
20. Lenek	-	-	-	-
21. Sambelia	-	-	987	3 464
Lombok Timur	30 481	35 560	288 303	223 330

Lanjutan Tabel/*Continued Table* 5.1.13

Kecamatan Subdistrict	Pepaya/Papaya		Salak/Snakefruit	
	2019	2020*	2019	2020*
(1)	(10)	(11)	(12)	(13)
1. Keruak	108	18	-	-
2. Jerowaru	1 218	280	-	-
3. Sakra	723	624	-	-
4. Sakra Barat	90	4 491	-	-
5. Sakra Timur	2 667	5 841	-	-
6. Terara	1 434	469	-	-
7. Montong Gading	38	465	-	17
8. Sikur	31	71	-	-
9. Masbagik	1 920	4 097	-	1
10. Pringgasela	1 612	2 961	35	111
11. Sukamulia	54	25	-	-
12. Suralaga	16 157	10 447	59	38
13. Selong	-	-	-	-
14. Labuhan Haji	1 939	1 644	-	-
15. Pringabaya	1 828	2 938	-	-
16. Suela	326	-	-	-
17. Aikmel	385	-	-	-
18. Wanasaba	6 502	5 548	-	-
19. Sembalun	884	103	20	50
20. Lenek	-	-	-	-
21. Sambelia	539	1 877	-	-
Lombok Timur	38 455	41 898	114	216

Lanjutan Tabel/Continued Table 5.1.13

Kecamatan Subdistrict	Alpukat/Avocado		Nenas/Pineapple	
	2019	2020*	2019	2020*
(1)	(10)	(11)	(12)	(13)
1. Keruak	-	-	-	-
2. Jerowaru	-	-	-	-
3. Sakra	-	-	-	-
4. Sakra Barat	-	-	-	-
5. Sakra Timur	5	8	-	-
6. Terara	9	36	-	-
7. Montong Gading	453	1 944	-	-
8. Sikur	2 825	9 972	7	-
9. Masbagik	17	60	107 038	30 800
10. Pringgasela	6 367	5 443	636 530	429 667
11. Sukamulia	38	11	-	-
12. Suralaga	263	183	-	-
13. Selong	-	-	-	-
14. Labuhan Haji	89	106	-	-
15. Pringgabaya	-	-	-	-
16. Suela	427	12 397	-	-
17. Aikmel	1 909	21	-	-
18. Wanasaba	602	1 820	-	-
19. Sembalun	11 905	134 272	-	-
20. Lenek	-	-	-	-
21. Sambelia	-	-	-	-
Lombok Timur	24 909	166 273	743 575	460 467

Catatan/Note: Data Kecamatan Aikmel masih termasuk Kecamatan Lenek / The Data of Aikmel Subdistrict is including Lenek Subdistrict

Sumber/Source: BPS, Statistik Pertanian Hortikultura SPH-BST/BPS-Statistics Indonesia, Agricultural Statistic for Horticulture SPH-BST

Tabel
Table 5.1.14**Produksi Buah–Buahan dan Sayuran Tahunan Menurut Jenis Tanaman (ton) di Kabupaten Lombok Timur, 2016–2019*****Production of Annual Fruits and Vegetables by Kind of Plant in Lombok Timur Regency (ton), 2016–2019***

Jenis Tanaman <i>Kind of Plants</i>	2017	2018	2019	2020
(1)	(2)	(3)	(4)	(5)
Alpukat/ Avocado	3 122	1 976	2 491	16 627
Anggur/ Grape	-	1	3	60
Apel/ Apple	620	670	493	754
Belimbing/ Star Fruit	33	50	140	246
Duku/Langsar/Kokosan/ Duku	38	37	26	20
Durian/ Durian	1 606	1 643	1 099	3 739
Jambu Air/ Rose Apple	66	210	390	259
Jambu Biji/ Guava	303	655	864	1 348
Jeruk Besar/ Pomelo	91	182	254	395
Jeruk Siam/Kepro/ Tangerang/ Orange	6 268	1 934	3 048	3 556
Jeruk/ Orange (Tangerang + Pomelo)	6 360	2 116
Mangga/ Mango	13 784	22 936	21 269	31 402
Manggis/ Mangosteen	666	1 760	721	1 867
Markisa/ Marquisa	-	0	1	-
Nangka/Cempedak/ Jack Fruit	8 022	12 408	11 836	11 484
Nenas/ Pineapple	138 043	130 636	74 358	46 047
Pepaya/ Papaya	3 111	3 880	3 846	4 190
Pisang/ Banana	21 901	23 114	28 830	22 333
Rambutan/ Rambutan	279	426	391	345
Salak/ Snake Fruit	16	15	11	22
Sawo/Sapodilla/ Star Apple	646	1 024	1 088	2 119
Sirsak/ Soursop	2 156	2 166	2 373	7 106
Sukun/ Bread Fruit	218	221	76	50
Melinjo/ Melinjo	51	89	100	83
Petai/ Twisted Cluster Bean	0	0	1	1

Catatan/Note: ...

Sumber/Source: BPS, Statistik Pertanian Hortikultura SPH-BST/BPS-Statistics Indonesia, Agricultural Statistic for Horticulture SPH-BST

**5.2 PERKEBUNAN
ESTATE CROPS**

Tabel 5.2.1 Luas Areal Tanaman Perkebunan Menurut Kecamatan dan Jenis Tanaman di Kabupaten Lombok Timur (ha), 2019 dan 2020
Planted Area of Estate Crops by Subdistrict and Type of Crops in Lombok Timur Regency (ha), 2019 and 2020

Kecamatan Subdistrict	Kelapa Sawit/Oil Palm		Kelapa/Coconut	
	2019	2020	2019	2020
(1)	(2)	(3)	(4)	(5)
1 Keruak	-	-	394	400
2 Jerowaru	-	-	314	345
3 Sakra	-	-	142	142
4 Sakra Barat	-	-	40	46
5 Sakra Timur	-	-	103	103
6 Terara	-	-	621	634
7 Montong Gading	-	-	962	962
8 Sikur	-	-	327	327
9 Masbagik	-	-	242	242
10 Pringgasela	-	-	539	553
11 Sukamulia	-	-	441	441
12 Suralaga	-	-	640	640
13 Selong	-	-	846	846
14 Labuhan Haji	-	-	2 196	2 271
15 Pringgabaya	-	-	1 458	1 463
16 Suela	-	-	297	297
17 Aikmel	-	-	422	435
18 Wanasaba	-	-	422	422
19 Sembalun	-	-	387	387
20 Lenek	-	-	-	-
21 Sambelia	-	-	872	918
Lombok Timur	-	-	11 664	11 873

Lanjutan Tabel/*Continued Table* 5.2.1

Kecamatan Subdistrict	Karet/Rubber		Kopi/Coffee	
	2019	2020	2019	2020
(1)	(6)	(7)	(8)	(9)
1 Keruak	-	-	-	-
2 Jerowaru	-	-	-	-
3 Sakra	-	-	-	-
4 Sakra Barat	-	-	-	-
5 Sakra Timur	-	-	-	-
6 Terara	-	-	-	-
7 Montong Gading	-	-	36	36
8 Sikur	-	-	52	52
9 Masbagik	-	-	2	2
10 Pringgasela	-	-	459	359
11 Sukamulia	-	-	-	-
12 Suralaga	-	-	-	-
13 Selong	-	-	-	-
14 Labuhan Haji	-	-	-	-
15 Pringabaya	-	-	-	-
16 Suela	-	-	12	12
17 Aikmel	-	-	156	156
18 Wanasaba	-	-	64	64
19 Sembalun	-	-	1 274	1 328
20 Lenek	-	-	-	-
21 Sambelia	-	-	-	-
Lombok Timur	-	-	2 054	2 008

Lanjutan Tabel/Continued Table 5.2.1

Kecamatan Subdistrict	Kakao/Cocoa		Tebu/Sugar cane	
	2019	2020	2019	2020
(1)	(10)	(11)	(12)	(13)
1 Keruak	-	-	-	-
2 Jerowaru	-	2	-	-
3 Sakra	-	-	-	-
4 Sakra Barat	-	-	-	-
5 Sakra Timur	-	1	-	-
6 Terara	10	10	-	-
7 Montong Gading	180	180	-	-
8 Sikur	130	130	-	-
9 Masbagik	89	89	-	-
10 Pringgasela	320	320	-	-
11 Sukamulia	-	1	-	-
12 Suralaga	34	34	-	-
13 Selong	22	22	-	-
14 Labuhan Haji	89	70	-	-
15 Pringgabaya	91	91	-	-
16 Suela	108	108	-	-
17 Aikmel	314	314	-	-
18 Wanasaba	401	401	-	-
19 Sembalun	121	121	-	-
20 Lenek	-	-	-	-
21 Sambelia	45	45	-	-
Lombok Timur	1 955	1 940	-	-

Lanjutan Tabel/*Continued Table* 5.2.1

Kecamatan Subdistrict	Teh/Tea		Tembakau/Tobacco	
	2019	2020	2019	2020
(1)	(14)	(15)	(16)	(17)
1 Keruak	-	-	2 302	1 997
2 Jerowaru	-	-	4 281	3 428
3 Sakra	-	-	1 557	1 521
4 Sakra Barat	-	-	2 078	1 639
5 Sakra Timur	-	-	3 236	3 329
6 Terara	-	-	1 350	880
7 Montong Gading	-	-	66	73
8 Sikur	-	-	461	461
9 Masbagik	-	-	130	32
10 Pringgasela	-	-	65	55
11 Sukamulia	-	-	640	563
12 Suralaga	-	-	304	447
13 Selong	-	-	174	525
14 Labuhan Haji	-	-	730	595
15 Pringgabaya	-	-	1 280	1 387
16 Suela	-	-	2 962	2 907
17 Aikmel	-	-	15	-
18 Wanasaba	-	-	37	29
19 Sembalun	-	-	-	-
20 Lenek	-	-	-	-
21 Sambelia	-	-	828	825
Lombok Timur	-	-	22 496	20 691

Catatan/Note: Data Kecamatan Aikmel masih termasuk Kecamatan Lenek / *The Data of Aikmel Subdistrict is including Lenek Subdistrict*

Sumber/Source: Dinas Pertanian Kabupaten Lombok Timur / *Agriculture Office of Lombok Timur Regency*

Tabel
Table 5.2.2

Produksi Perkebunan Menurut Kecamatan dan Jenis Tanaman di Kabupaten Lombok Timur (ton), 2019 dan 2020
Production of Estate by Subdistrict and Type of Crops in Lombok Timur Regency (ton), 2019 and 2020

Kecamatan Subdistrict	Kelapa Sawit/Oil Palm		Kelapa/Coconut	
	2019	2020	2019	2020
(1)	(2)	(3)	(4)	(5)
1 Keruak	-	-	185	371
2 Jerowaru	-	-	133	242
3 Sakra	-	-	45	78
4 Sakra Barat	-	-	6	14
5 Sakra Timur	-	-	18	45
6 Terara	-	-	420	682
7 Montong Gading	-	-	322	739
8 Sikur	-	-	77	233
9 Masbagik	-	-	41	33
10 Pringgasela	-	-	107	249
11 Sukamulia	-	-	178	359
12 Suralaga	-	-	223	443
13 Selong	-	-	656	1 195
14 Labuhan Haji	-	-	1 762	1 702
15 Pringgabaya	-	-	558	1 483
16 Suela	-	-	81	141
17 Aikmel	-	-	154	335
18 Wanasaba	-	-	128	430
19 Sembalun	-	-	61	127
20 Lenek	-	-	-	-
21 Sambelia	-	-	181	424
Lombok Timur	-	-	5 337	9 324

Lanjutan Tabel/*Continued Table* 5.2.2

Kecamatan Subdistrict	Karet/Rubber		Kopi/Coffee	
	2019	2020	2019	2020
(1)	(6)	(7)	(8)	(9)
1 Keruak	-	-	-	-
2 Jerowaru	-	-	-	-
3 Sakra	-	-	-	-
4 Sakra Barat	-	-	-	-
5 Sakra Timur	-	-	-	-
6 Terara	-	-	-	-
7 Montong Gading	-	-	2	5
8 Sikur	-	-	7	15
9 Masbagik	-	-	-	1
10 Pringgasela	-	-	105	207
11 Sukamulia	-	-	-	-
12 Suralaga	-	-	-	-
13 Selong	-	-	-	-
14 Labuhan Haji	-	-	-	-
15 Pringgabaya	-	-	-	-
16 Suela	-	-	3	13
17 Aikmel	-	-	48	105
18 Wanasaba	-	-	18	21
19 Sembalun	-	-	249	-
20 Lenek	-	-	-	-
21 Sambelia	-	-	-	-
Lombok Timur	-	-	433	367

Lanjutan Tabel/*Continued Table* 5.2.2

Kecamatan Subdistrict	Kakao/Cocoa		Tebu/Sugar cane	
	2019	2020	2019	2020
(1)	(10)	(11)	(12)	(13)
1 Keruak	-	-	-	-
2 Jerowaru	-	-	-	-
3 Sakra	-	-	-	-
4 Sakra Barat	-	-	-	-
5 Sakra Timur	-	-	-	-
6 Terara	-	-	-	-
7 Montong Gading	6	12	-	-
8 Sikur	8	17	-	-
9 Masbagik	2	4	-	-
10 Pringgasela	132	235	-	-
11 Sukamulia	-	-	-	-
12 Suralaga	4	9	-	-
13 Selong	9	8	-	-
14 Labuhan Haji	16	33	-	-
15 Pringgabaya	21	44	-	-
16 Suela	38	87	-	-
17 Aikmel	145	300	-	-
18 Wanasaba	83	142	-	-
19 Sembalun	21	47	-	-
20 Lenek	-	-	-	-
21 Sambelia	3	8	-	-
Lombok Timur	490	947	-	-

Lanjutan Tabel/*Continued Table* 5.2.2

Kecamatan Subdistrict	Teh/Tea		Tembakau/Tobacco	
	2019	2020	2019	2020
(1)	(14)	(15)	(16)	(17)
1 Keruak	-	-	3 513	3 349
2 Jerowaru	-	-	6 296	5 498
3 Sakra	-	-	2 825	2 676
4 Sakra Barat	-	-	3 308	2 808
5 Sakra Timur	-	-	5 489	5 359
6 Terara	-	-	1 771	1 790
7 Montong Gading	-	-	115	139
8 Sikur	-	-	6 779	941
9 Masbagik	-	-	176	47
10 Pringgasela	-	-	80	75
11 Sukamulia	-	-	854	1 084
12 Suralaga	-	-	375	700
13 Selong	-	-	237	796
14 Labuhan Haji	-	-	552	861
15 Pringgabaya	-	-	1 581	2 056
16 Suela	-	-	4 761	4 295
17 Aikmel	-	-	18	-
18 Wanasaba	-	-	36	39
19 Sembalun	-	-	-	-
20 Lenek	-	-	-	-
21 Sambelia	-	-	881	1 187
Lombok Timur	-	-	39 646	33 701

Catatan/Note: Data Kecamatan Aikmel masih termasuk Kecamatan Lenek / *The Data of Aikmel Subdistrict is including Lenek Subdistrict*

Sumber/Source: Dinas Pertanian Kabupaten Lombok Timur / *Agriculture Office of Lombok Timur Regency*

**5.3 TANAMAN PANGAN
FOOD CROPS**

Tabel 5.3.1 Luas Panen Tanaman Pangan Menurut Kecamatan dan Jenis Tanaman di Kabupaten Lombok Timur (ha), 2019 dan 2020
Harvested Area of Food Crops by Subdistrict and Kind of Plant in Lombok Timur Regency (ha), 2019 and 2020

Kecamatan Subdistrict	Padi Sawah / Wetland Paddy		Padi Ladang / Dryland Paddy	
	2019	2020	2019	2020
(1)	(2)	(3)	(4)	(5)
1 Keruak	2 308	2 322	-	-
2 Jerowaru	3 524	3 666	62	652
3 Sakra	2 554	2 498	-	-
4 Sakra Barat	3 837	4 436	-	-
5 Sakra Timur	3 214	3 254	-	-
6 Terara	3 627	4 466	-	-
7 Montong Gading	6 419	6 563	-	-
8 Sikur	6 420	4 171	-	-
9 Masbagik	4 461	5 390	-	-
10 Pringgasela	3 757	3 997	-	-
11 Sukamulia	1 208	1 100	-	-
12 Suralaga	2 119	1 722	-	-
13 Selong	2 403	2 315	-	-
14 Labuhan Haji	2 132	1 468	-	-
15 Pringgabaya	4 720	4 773	155	43
16 Suela	3 032	2 122	782	1 638
17 Aikmel	7 459	7 531	85	591
18 Wanasaba	4 197	3 591	1 035	1 340
19 Sembalun	24	9	500	688
20 Lenek
21 Sambelia	2 915	2 423	310	537
Lombok Timur	70 330	67 817	2 929	5 489

Lanjutan Tabel/*Continued Table 5.3.1*

Kecamatan Subdistrict	Padi Sawah + Padi Ladang / Wetland Paddy + Dryland Paddy		Jagung / Maize	
	2019	2020	2019	2020
(1)	(6)	(7)	(8)	(9)
1. Keruak	2 308	2 322	240	133
2. Jerowaru	3 586	4 318	3 159	3 128
3. Sakra	2 554	2 498	194	112
4. Sakra Barat	3 837	4 436	26	36
5. Sakra Timur	3 214	3 254	89	8
6. Terara	3 627	4 466	308	409
7. Montong Gading	6 419	6 563	143	180
8. Sikur	6 420	4 171	22	116
9. Masbagik	4 461	5 390	33	50
10. Pringgasela	3 757	3 997	-	216
11. Sukamulia	1 208	1 100	83	148
12. Suralaga	2 119	1 722	384	355
13. Selong	2 403	2 315	284	202
14. Labuhan Haji	2 132	1 468	1 744	1 447
15. Pringgabaya	4 875	4 816	5 671	5 941
16. Suela	3 814	3 760	2 251	2 796
17. Aikmel	7 544	8 122	2 809	1 824
18. Wanasaba	5 232	4 931	1 136	1 121
19. Sembalun	524	697	250	230
20. Lenek
21. Sambelia	3 225	2 960	3 852	3 435
Lombok Timur	73 259	73 306	22 678	21 887

Lanjutan Tabel/*Continued Table 5.3.1*

Kecamatan Subdistrict	Kedelai / Soybean		Kacang Tanah / Peanuts	
	2019	2020	2019	2020
(1)	(6)	(7)	(8)	(9)
1. Keruak	57	-	6	7
2. Jerowaru	334	76	-	-
3. Sakra	31	-	10	9
4. Sakra Barat	25	-	10	-
5. Sakra Timur	-	-	-	-
6. Terara	44	269	13	5
7. Montong Gading	2	-	-	2
8. Sikur	8	9	2	1
9. Masbagik	-	-	-	24
10. Pringgasela	-	-	1	-
11. Sukamulia	60	-	-	-
12. Suralaga	-	-	28	1
13. Selong	1	-	7	-
14. Labuhan Haji	-	-	-	2
15. Pringgabaya	-	-	6	6
16. Suela	-	-	23	-
17. Aikmel	-	1 134	11	43
18. Wanasaba	81	-	186	236
19. Sembalun	-	-	8	-
20. Lenek
21. Sambelia	-	-	194	178
Lombok Timur	643	1 488	505	514

Lanjutan Tabel/*Continued Table* 5.3.1

Kecamatan Subdistrict	Kacang Hijau / Mungbean		Ubi Kayu / Cassava	
	2019	2020	2019	2020
(1)	(6)	(7)	(8)	(9)
1. Keruak	47	-	13	13
2. Jerowaru	-	621	-	-
3. Sakra	-	-	-	-
4. Sakra Barat	5	2	-	-
5. Sakra Timur	-	-	-	-
6. Terara	-	-	4	-
7. Montong Gading	-	-	8	19
8. Sikur	-	1	5	4
9. Masbagik	-	-	2	27
10. Pringgasela	-	-	22	54
11. Sukamulia	-	-	7	13
12. Suralaga	-	-	136	90
13. Selong	-	-	48	-
14. Labuhan Haji	-	5	411	272
15. Pringgabaya	3	4	75	50
16. Suela	-	-	-	-
17. Aikmel	-	-	34	110
18. Wanasaba	13	-	103	58
19. Sembalun	-	-	10	3
20. Lenek
21. Sambelia	16	29	24	33
Lombok Timur	84	662	902	746

Lanjutan Tabel/*Continued Table 5.3.1*

Kecamatan Subdistrict	Ubi Jalar / <i>Sweet Potato</i>	
	2019	2020
(1)	(6)	(7)
1. Keruak	3	2
2. Jerowaru	-	5
3. Sakra	-	-
4. Sakra Barat	-	-
5. Sakra Timur	-	-
6. Terara	25	4
7. Montong Gading	3	10
8. Sikur	-	1
9. Masbagik	-	19
10. Pringgasela	7	9
11. Sukamulia	-	-
12. Suralaga	56	37
13. Selong	8	-
14. Labuhan Haji	-	6
15. Pringgabaya	10	-
16. Suela	6	-
17. Aikmel	9	19
18. Wanasaba	118	94
19. Sembalun	13	-
20. Lenek
21. Sambelia	11	28
Lombok Timur	269	234

Catatan/Note: Data Kecamatan Aikmel masih termasuk Kecamatan Lenek / *The Data of Aikmel Subdistrict is including Lenek Subdistrict*

Sumber/Source: Dinas Pertanian Kabupaten Lombok Timur / *Agriculture Office of Lombok Timur Regency*

Tabel
Table 5.3.2

Produksi Tanaman Pangan Menurut Kecamatan dan Jenis Tanaman di Kabupaten Lombok Timur (ton), 2019 dan 2020

Production of Food Crops by Subdistrict and Kind of Plant in Lombok Timur Regency (ton), 2019 and 2020

Kecamatan Subdistrict	Padi Sawah / Wetland Paddy		Padi Ladang / Dryland Paddy	
	2019	2020	2019	2020
(1)	(2)	(3)	(4)	(5)
1. Keruak	12 142	12 908	-	-
2. Jerowaru	19 185	21 368	249	2 636
3. Sakra	13 610	13 886	-	-
4. Sakra Barat	20 536	24 660	-	-
5. Sakra Timur	17 436	18 089	-	-
6. Terara	20 137	24 826	-	-
7. Montong Gading	35 593	36 484	-	-
8. Sikur	35 625	23 186	-	-
9. Masbagik	24 701	29 963	-	-
10. Pringgasela	20 431	22 219	-	-
11. Sukamulia	6 703	6 115	-	-
12. Suralaga	11 527	9 573	-	-
13. Selong	13 180	12 869	-	-
14. Labuhan Haji	11 626	8 160	-	-
15. Pringabaya	25 715	26 598	617	174
16. Suela	16 455	14 279	3 144	6 622
17. Aikmel	40 756	42 760	353	2 387
18. Wanasaba	22 542	21 994	4 150	5 418
19. Sembalun	129	1 093	2 013	2 782
20. Lenek		...	-	...
21. Sambelia	16 199	14 284	1 257	2 171
Lombok Timur	384 226	385 314	11 782	22 190

Lanjutan Tabel/Continued Table 5.3.2

Kecamatan Subdistrict	Padi Sawah + Padi Ladang / Wetland Paddy + Dryland Paddy		Jagung / Maize	
	2019	2020	2019	2020
(1)	(6)	(7)	(8)	(9)
1. Keruak	12 265	12 908	1 611	851
2. Jerowaru	19 504	24 004	21 557	20 010
3. Sakra	13 608	13 886	1 099	716
4. Sakra Barat	20 171	24 660	177	230
5. Sakra Timur	16 947	18 089	534	51
6. Terara	20 155	24 826	2 071	2 616
7. Montong Gading	35 593	36 484	966	1 151
8. Sikur	34 341	23 186	145	742
9. Masbagik	24 330	29 963	219	320
10. Pringgasela	20 055	22 219	-	1 382
11. Sukamulia	6 462	6 115	496	947
12. Suralaga	11 534	9 573	2 544	2 271
13. Selong	12 933	12 869	1 868	1 292
14. Labuhan Haji	11 370	8 160	11 632	9 256
15. Pringgabaya	26 033	26 772	37 695	38 005
16. Suela	20 489	20 902	14 886	17 886
17. Aikmel	42 133	45 147	19 143	11 670
18. Wanasaba	29 147	27 411	7 788	7 171
19. Sembalun	2 933	3 875	1 716	1 471
20. Lenek
21. Sambelia	17 341	16 455	25 701	21 974
Lombok Timur	397 343	407 504	151 849	140 013

Lanjutan Tabel/*Continued Table* 5.3.2

Kecamatan Subdistrict	Kedelai / Soybean		Kacang Tanah / Peanut	
	2019	2020	2019	2020
(1)	(6)	(7)	(8)	(9)
1. Keruak	84	-	9	16
2. Jerowaru	486	100	-	-
3. Sakra	39	-	15	20
4. Sakra Barat	31	-	16	-
5. Sakra Timur	-	-	-	-
6. Terara	57	355	19	11
7. Montong Gading	3	-	-	5
8. Sikur	10	7	3	2
9. Masbagik	-	-	-	54
10. Pringgasela	-	-	1	-
11. Sukamulia	75	-	-	-
12. Suralaga	-	-	41	2
13. Selong	1	-	10	-
14. Labuhan Haji	-	5	-	4
15. Pringgabaya	-	-	9	14
16. Suela	-	-	34	-
17. Aikmel	-	1 497	18	98
18. Wanasaba	105	-	285	533
19. Sembalun	-	-	13	-
20. Lenek
21. Sambelia	-	-	307	402
Lombok Timur	891	1 964	780	1 160

Lanjutan Tabel/Continued Table 5.3.2

Kecamatan Subdistrict	Kacang Hijau / Mungbean		Ubi Kayu / Cassava	
	2019	2020	2019	2020
(1)	(6)	(7)	(8)	(9)
1. Keruak	35	-	228	342
2. Jerowaru	-	665	-	-
3. Sakra	-	-	-	-
4. Sakra Barat	3	2	-	-
5. Sakra Timur	-	-	-	-
6. Terara	-	-	66	-
7. Montong Gading	-	-	140	500
8. Sikur	-	1	93	105
9. Masbagik	-	-	35	710
10. Pringgaseia	-	-	409	1 420
11. Sukamulia	-	-	116	342
12. Suralaga	-	-	2.529	2 366
13. Selong	-	-	893	-
14. Labuhan Haji	-	5	7.643	7 151
15. Pringgabaya	2	4	1.395	1 315
16. Suela	-	-	-	-
17. Aikmel	-	-	564	2 885
18. Wanasaba	10	-	1.761	1 525
19. Sembalun	-	-	173	79
20. Lenek
21. Sambelia	13	31	398	868
Lombok Timur	62	709	16 445	19 607

Lanjutan Tabel/*Continued Table* 5.3.2

Kecamatan Subdistrict	Ubi Jalar / <i>Sweet Potato</i>	
	2019	2020
(1)	(6)	(7)
1. Keruak	5	40
2. Jerowaru	-	99
3. Sakra	-	-
4. Sakra Barat	-	-
5. Sakra Timur	-	-
6. Terara	422	79
7. Montong Gading	51	198
8. Sikur	-	20
9. Masbagik	-	377
10. Pringgaseia	117	178
11. Sukamulia	-	-
12. Suralaga	934	734
13. Selong	133	-
14. Labuhan Haji	-	119
15. Pringgabaya	167	-
16. Suela	100	-
17. Aikmel	147	383
18. Wanasaba	1.976	1.864
19. Sembalun	214	-
20. Lenek
21. Sambelia	183	555
Lombok Timur	4.450	4.646

Catatan/Note: Data Kecamatan Aikmel masih termasuk Kecamatan Lenek / *The Data of Aikmel Subdistrict is including Lenek Subdistrict*

Sumber/Source: Dinas Pertanian Kabupaten Lombok Timur / *Agriculture Office of Lombok Timur Regency*

Tabel 5.3.3 **Jumlah Kelompok Pertanian Menurut Kecamatan di Kabupaten Lombok Timur, 2020**
Number of Farm Groups by Subdistrict in Lombok Timur Regency, 2020

Kecamatan Subdistrict	Kelompok Pertanian Farm Group	Keterangan Description
(1)	(2)	(3)
1. Keruak	164	...
2. Jerowaru	332	...
3. Sakra	85	...
4. Sakra Barat	167	...
5. Sakra Timur	160	...
6. Terara	136	...
7. Montong Gading	100	...
8. Sikur	122	...
9. Masbagik	97	...
10. Pringgasela	75	...
11. Sukamulia	58	...
12. Suralaga	109	...
13. Selong	69	...
14. Labuhan Haji	74	...
15. Pringgabaya	170	...
16. Suela	125	...
17. Aikmel	208	...
18. Wanasaba	158	...
19. Sembalun	437	...
20. Lenek
21. Sambelia	141	...
Lombok Timur	2 987	...

Catatan/Note:

Sumber/Source: Dinas Pertanian Kabupaten Lombok Timur / Agriculture Office of Lombok Timur Regency

5.4 PETERNAKAN LIVESTOCK

Tabel 5.4.1 Populasi Ternak Menurut Kecamatan dan Jenis Ternak di Kabupaten Lombok Timur, 2019 dan 2020
Livestock Population by Subdistrict and Kind of Livestock in Lombok Timur Regency, 2019 and 2020

Kecamatan Subdistrict	Sapi/Cow		Kerbau/Buffalo	
	2019	2020	2019	2020
(1)	(2)	(3)	(4)	(5)
1. Keruak	772	569	344	618
2. Jerowaru	2 142	1 697	1 858	1 858
3. Sakra	2 283	2 598	-	2
4. Sakra Barat	3 350	3 864	53	112
5. Sakra Timur	1 177	1 307	120	140
6. Terara	11 542	12 440	-	0
7. Montong Gading	9 724	9 708	-	0
8. Sikur	8 527	9 678	-	2
9. Masbagik	7 827	8 091	-	0
10. Pringgasela	15 160	15 973	-	0
11. Sukamulia	962	1 223	3	0
12. Suralaga	4 158	4 991	4	0
13. Selong	3 363	3 610	-	0
14. Labuhan Haji	6 741	4 822	4	0
15. Pringgabaya	5 115	5 422	1 076	888
16. Suela	9 219	9 402	-	0
17. Aikmel	8 344	9 439	-	0
18. Wanasaba	9 074	10 160	-	0
19. Sembalun	10 231	11 372	-	0
20. Lenek	9 113	9 340	-	0
21. Sambia	10 239	10 748	1 277	1 340
Lombok Timur	139 063	146 454	4 739	4 960

Lanjutan Tabel/Continued Table 5.4.1

Kecamatan Subdistrict	Kambing/Goat		Domba/Sheep	
	2019	2020	2019	2020
(1)	(6)	(7)	(8)	(9)
1 Keruak	10 934	10 966	935	935
2 Jerowaru	15 566	15 680	2 317	2 232
3 Sakra	7 784	7 799	-	-
4 Sakra Barat	10 369	10 415	-	-
5 Sakra Timur	4 860	5 114	-	-
6 Terara	1 818	1 556	-	-
7 Montong Gading	457	405	-	-
8 Sikur	395	431	-	-
9 Masbagik	2 187	2 362	-	-
10 Pringgasela	1 848	1 691	-	-
11 Sukamulia	492	860	-	-
12 Suralaga	297	708	-	-
13 Selong	1 613	2 030	-	-
14 Labuhan Haji	1 139	1 131	-	-
15 Pringgabaya	7 695	7 965	5 202	5 273
16 Suela	3 368	3 435	-	-
17 Aikmel	3 021	3 105	40	-
18 Wanasaba	2 942	3 069	5	-
19 Sembalun	1 147	2 518	-	-
20 Lenek	2 436	1 240	-	-
21 Sambelia	8 658	8 749	1 661	1 686
Lombok Timur	89 026	91 229	10 160	10 126

Lanjutan Tabel/*Continued Table 5.4.1*

Kecamatan Subdistrict	Kuda/Horse	
	2019	2020
(1)	(10)	(11)
1. Keruak	207	68
2. Jerowaru	96	20
3. Sakra	51	82
4. Sakra Barat	156	162
5. Sakra Timur	131	142
6. Terara	100	52
7. Montong Gading	59	53
8. Sikur	326	140
9. Masbagik	560	563
10. Pringgasela	28	16
11. Sukamulia	44	64
12. Suralaga	29	56
13. Selong	74	93
14. Labuhan Haji	124	124
15. Pringgabaya	1.191	1.219
16. Suela	-	0
17. Aikmel	346	346
18. Wanasaba	32	32
19. Sembalun	9	149
20. Lenek	149	27
21. Sambelia	86	93
Lombok Timur	3 798	3 501

Catatan/Note: ...

Sumber/Source: Dinas Peternakan dan Kesehatan Hewan Kabupaten Lombok Timur/ *Livestock and Animal Health Office of Lombok Timur Regency*

Tabel
Table 5.4.2

Populasi Unggas Menurut Kecamatan dan Jenis Unggas di Kabupaten Lombok Timur 2019 dan 2020
Poultry Population by Subdistrict and Kind of Poultry in Lombok Timur Regency, 2019 and 20120

Kecamatan Subdistrict	Ayam Kampung / Native Chicken		Ayam Ras /Broiler	
	2019	2020	2019	2020
(1)	(2)	(3)	(4)	(5)
1. Keruak	52 835	51 332	171 000	71 100
2. Jerowaru	33 778	19 671	372 000	14 500
3. Sakra	142 981	144 567	181 980	-
4. Sakra Barat	92 278	138 580	166 100	195 500
5. Sakra Timur	107 645	107 645	292 250	292 254
6. Terara	102 095	114 922	386 397	139 240
7. Montong Gading	78 534	75 745	33 000	16 000
8. Sikur	54 326	62 477	26 300	61 900
9. Masbagik	68 029	92 101	655 032	829 463
10. Pringgasela	164 862	183 033	2 248 324	4 674 609
11. Sukamulia	3 290	6 624	609 000	630 450
12. Suralaga	13 155	20 194	682 000	595 500
13. Selong	21 706	29 872	80 300	84 593
14. Labuhan Haji	21 050	21 620	136 700	136 800
15. Pringgabaya	267 346	270 016	103 142	104 065
16. Suela	65 288	66 594	10 805	11 022
17. Aikmel	55 532	55 532	179 634	190 634
18. Wanasaba	13 663	14 314	611 400	611 400
19. Sembalun	40 692	40 692	200	15 500
20. Lenek	34 791	35 354	-	-
21. Sambelia	55 120	55 657	4 150	4 550
Lombok Timur	1 488 996	1 606 542	6 949 714	8 679 080

Lanjutan Tabel/*Continued Table 5.4.2*

Kecamatan Subdistrict	Ayam Ras Petelur / Broiler Egg Layer		Itik/Duck	
	2019	2020	2019	2020
(1)	(6)	(7)	(8)	(9)
1 Keruak	8 277	27 200	4 237	3 718
2 Jerowaru	370	3 800	3 791	500
3 Sakra	300	300	513	532
4 Sakra Barat	3 632	9 100	2 068	2 337
5 Sakra Timur	40 500	41 100	5 000	5 350
6 Terara	14 338	13 380	15 722	14 717
7 Montong Gading	44 202	33 204	9 109	7 876
8 Sikur	11 270	13 470	4 240	5 511
9 Masbagik	30 058	42 347	10 546	12 369
10 Pringgasela	22 475	26 786	8 436	9 279
11 Sukamulia	35 600	53 606	666	975
12 Suralaga	43 669	70 758	3 008	3 877
13 Selong	14 602	15 273	2 083	2 917
14 Labuhan Haji	67 459	67 430	1 286	1 646
15 Pringgabaya	31 010	31 800	3 979	4 056
16 Suela	2 880	2 938	3 137	3 200
17 Aikmel	10 350	15 350	46 697	46 777
18 Wanasaba	43 970	46 400	1 352	1 503
19 Sembalun	1 500	3 600	11 276	16 275
20 Lenek	-	-	789	801
21 Sambelia	4 680	5 030	2 404	2 436
Lombok Timur	431 142	522 872	140 339	146 652

Lanjutan Tabel/Continued Table 5.4.2

Kecamatan Subdistrict	Merpati/Pigeon	
	2019	2020
(1)	(10)	(11)
1. Keruak	4 823	3 541
2. Jerowaru	1 360	234
3. Sakra	10 457	10 511
4. Sakra Barat	3 027	3 491
5. Sakra Timur	5 170	4 244
6. Terara	9 805	7 218
7. Montong Gading	5 999	5 094
8. Sikur	5 577	5 866
9. Masbagik	12 122	14 231
10. Pringgasela	1 471	1 622
11. Sukamulia	858	1 908
12. Suralaga	3 484	4 995
13. Selong	3 035	5 359
14. Labuhan Haji	1 822	1 783
15. Pringgabaya	2 482	2 581
16. Suela	2 125	2 166
17. Aikmel	3 122	3 122
18. Wanasaba	2 341	2 356
19. Sembalun	1 786	1 889
20. Lenek	211	237
21. Sambelia	2 072	2 150
Lombok Timur	83 149	84 598

Catatan/Note: ...

Sumber/Source: Dinas Peternakan dan Kesehatan Hewan Kabupaten Lombok Timur/ Livestock and Animal Health Office of Lombok Timur Regency

5.5 PERIKANAN FISHERY

Tabel 5.5.1 **Produksi Perikanan Tangkap (ton) Menurut Kecamatan dan Subsektor di Kabupaten Lombok Timur, 2019 - 2020**
Production of Capture Fisheries (ton) by Subdistrict and Subsector in Lombok Timur Regency, 2019 - 2020

Kecamatan Subdistrict	Perikanan Laut		Perikanan Umum	
	2019	2020	2019	2020
(1)	(2)	(3)	(4)	(5)
1. Keruak	4 609	4 623	-	-
2. Jerowaru	256	1 379	-	-
3. Sakra	-	-	-	-
4. Sakra Barat	-	-	-	-
5. Sakra Timur	731	213	-	-
6. Terara	-	-	136	166
7. Montong Gading	-	-	-	-
8. Sikur	-	-	-	-
9. Masbagik	-	-	-	-
10. Pringgasela	-	-	-	-
11. Sukamulia	-	-	-	-
12. Suralaga	7	-	-	-
13. Selong	227	-	-	-
14. Labuhan Haji	1 229	707	-	-
15. Pringgabaya	5 876	5 971	-	-
16. Suela	-	-	-	-
17. Aikmel	-	-	-	-
18. Wanasaba	-	-	-	-
19. Sembalun	-	-	-	-
20. Lenek	-	-	-	-
21. Sambelia	6 698	6 608	-	-
Lombok Timur	19 497	19 500	136	166

Catatan/Note: ...

Sumber/Source: Dinas Kelautan dan Perikanan Kabupaten Lombok Timur/ Marine and Fishery Office of Lombok Timur Regency

Tabel
Table 5.5.2

**Jumlah Perahu/Kapal Menurut Kecamatan dan Jenis Kapal
di Kabupaten Lombok Timur, 2020**
*Number of Fishing Boats by Subdistrict and Type of Boat in
Lombok Timur Regency, 2020*

Kecamatan Subdistrict	Perahu Motor Tempel Speedboat	Perahu tanpa mesin Boat	Kapal Motor Motor Vessel
(1)	(2)	(3)	(4)
1. Keruak	15	1 718	145
2. Jerowaru	-	934	14
3. Sakra	-	-	-
4. Sakra Barat	-	-	-
5. Sakra Timur	30	87	
6. Terara	10	-	-
7. Montong Gading	-	-	-
8. Sikur	-	-	-
9. Masbagik	-	-	-
10. Pringgasela	-	-	-
11. Sukamulia	-	-	-
12. Suralaga	-	-	-
13. Selong	-	-	-
14. Labuhan Haji	45	367	
15. Pringgabaya	150	3 860	420
16. Suela	-	-	-
17. Aikmel	-	-	-
18. Wanasaba	-	-	-
19. Sembalun	-	-	-
20. Lenek	-	-	-
21. Sambelia	-	521	3
Lombok Timur	250	7 487	582

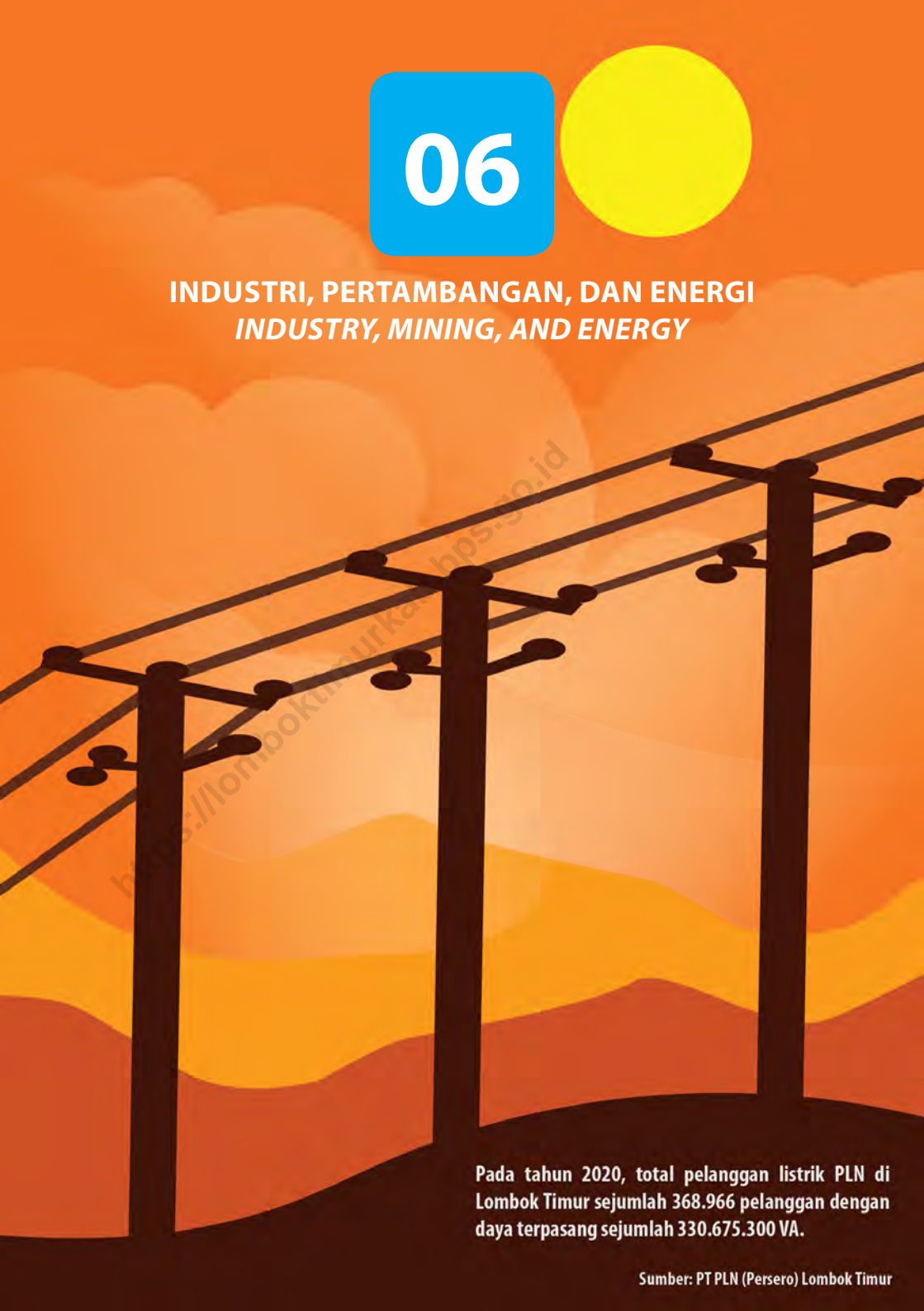
Catatan/Note: ...

Sumber/Source: Dinas Kelautan dan Perikanan Kabupaten Lombok Timur/ Marine and Fishery Office of Lombok Timur Regency



06

INDUSTRI, PERTAMBANGAN, DAN ENERGI
INDUSTRY, MINING, AND ENERGY



Pada tahun 2020, total pelanggan listrik PLN di Lombok Timur sejumlah 368.966 pelanggan dengan daya terpasang sejumlah 330.675.300 VA.

Sumber: PT PLN (Persero) Lombok Timur

PENJELASAN TEKNIS**TECHNICAL NOTES**

1. Pelanggan adalah individu atau kelompok, baik rumah tangga, perusahaan atau institusi nonprofit yang membeli air bersih dari perusahaan air bersih.
 2. Jumlah listrik/gas/air bersih yang terjual/didistribusikan adalah banyaknya listrik/gas/air bersih yang disalurkan kepada para pelanggan.
 3. Kapasitas listrik terpasang adalah total kapasitas dari seluruh mesin pembangkit listrik yang dioperasikan.
 4. Listrik yang dibangkitkan adalah jumlah listrik yang dibangkitkan oleh seluruh mesin pembangkit listrik dan dinyatakan dalam satuan dasar Watt hours.
 5. Kapasitas produksi potensial adalah hubungan antara output yang sebenarnya diproduksi dengan peralatan yang terpasang dan potensi output yang dapat diproduksi dengan peralatan terpasang tersebut, jika kapasitas sepenuhnya digunakan.
 6. Volume air bersih yang disalurkan adalah banyaknya air bersih yang disalurkan oleh perusahaan air bersih (dalam satuan m³). Semakin besar volume air bersih yang disalurkan maka akan semakin terpenuhi kebutuhan konsumen akan air bersih.
1. *Customers are individuals or groups, whether household, company or non-profit institutions that buy water supply from watersupply establishment.*
 2. *Sold/Distributed Electricity/ gas/ Cleaned Water is total Sold/ Distributed Electricity/gas/ Cleaned Water distributed to customers.*
 3. *Installed electricity capacity is the total capacity of all operated power plants machines.*
 4. *Electricity generated is the amount of electricity generated by all power plant engine in Watt hours standard unit.*
 5. *Potential capacity production is relationship between output that is actually produced with the installed equipment, and the potential output which could be produced with it, if capacity was fully used.*
 6. *Volume of water distributed is the amount of water that can be distributed by the water company (in units of m³). The greater the volume of water distributed it will be increasingly fulfilled the needs of consumers for clean water.*

ULASAN

Dari segi energi listrik, PLN membagi Kabupaten Lombok Timur menjadi dua rayon yaitu Rayon Selong dan Rayon Pringgabaya. Pada tahun 2020, secara total jumlah pelanggan listrik di Kabupaten Lombok Timur mencapai 368.966 pelanggan.

Jumlah pelanggan air PDAM Kabupaten Lombok Timur pada tahun 2020 yaitu sebanyak 27.877. Total air yang disalurkan selama 2020 mencapai 5.851.644 m³. Kecamatan dengan jumlah pelanggan PDAM terbanyak adalah kecamatan Selong dengan jumlah pelanggan sebanyak 5.200 dan total air yang disalurkan sebanyak 1.183.885 m³.

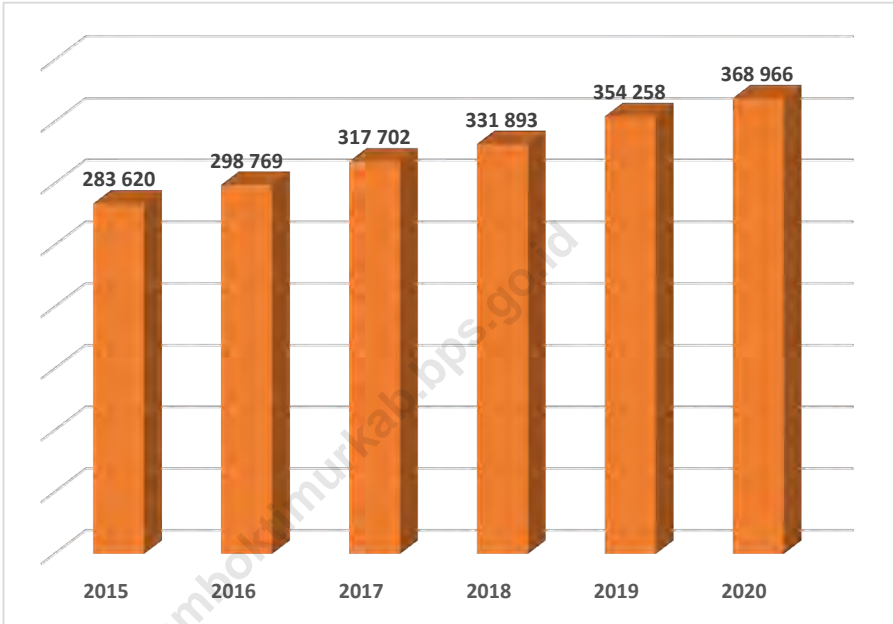
DESCRIPTION

PLN divides Lombok Timur Regency into two rayon namely Rayon Selong and Rayon Pringgabaya. In 2020, the total number of electricity customers in East Lombok Regency reached 368,966 customers.

The number of PDAM customers in East Lombok Regency in 2020 is 27,877. Total water supplied during 2020 reached 5,851,644 m³. Subdistrict with the highest number of PDAM customers is Selong Subdistrict with 5,200 customers and 1,183,885 m³ of total water supplied.

Gambar 6.1
Figures

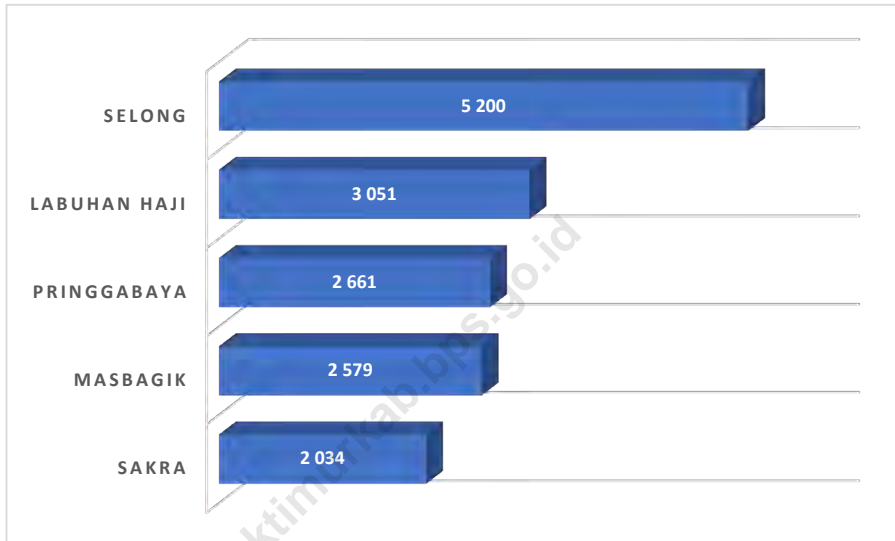
Jumlah Pelanggan Listrik Menurut Kecamatan di Kabupaten Lombok Timur, 2015–2020
Number of Electricity Customers by Subdistrict in Lombok Timur Regency, 2015–2020



Sumber/Source : PT, PLN (Persero) UIW NTB UP3 Mataram ULP Selong

Gambar 6.2
Figures

Lima Kecamatan dengan Jumlah Pelanggan Air Terbanyak di Kabupaten Lombok Timur, 2020
Five Subdistricts with The Largest Number of Water Customers in Lombok Timur Regency, 2020



Sumber/Source: PDAM Kabupaten Lombok Timur/ Regional Water Company Office of Lombok Timur Regency

Tabel 6.1
Table

Daya Terpasang, Produksi, dan Distribusi Listrik PT. PLN (Persero) pada Cabang/Ranting PLN Menurut Kecamatan di Kabupaten Lombok Timur 2019
Installed Electricity Power, Production, and Distribution of Electricity by PT. PLN (Persero) at PLN Branch by Subdistrict in Lombok Timur Regency, 2019

Kecamatan Subdistrict	Daya Terpasang Installed Electricity Power (KW)	Produksi Listrik Electricity Production (KWh)	Listrik Terjual Electricity Sold (KWh)	Dipakai Sendiri Own Used (KWh)	Susut/ Hilang Shrinkage/ Lost (KWh)
(1)	(2)	(3)	(4)	(5)	(6)
1. Keruak	10 915
2. Jerowaru	3 272
3. Sakra	6 594
4. Sakra Barat	4 602
5. Sakra Timur	5 576
6. Terara	8 742
7. Montong Gading	4 780
8. Sikur	8 464
9. Masbagik	14 463
10. Pringgasele	7 297
11. Sukamulia	4 453
12. Suralaga	7 662
13. Selong	14 758
14. Labuhan Haji	985
15. Pringgabaya	17 481
16. Suela	5 749
17. Aikmel	15 011
18. Wanasaba	9 701
19. Sembalun	3 171
20. Lenek	3 509
21. Sambelia	6 437
Lombok Timur	163 622

Catatan/Note: ...

Sumber/Source: PT, PLN (Persero) UIW NTB UP3 Mataram ULP Selong

Tabel
Table 6.2**Jumlah Pelanggan Listrik Menurut Kecamatan di
Kabupaten Lombok Timur, 2015–2019**
**Number of Electricity Customers by Subdistrict in Lombok
Timur Regency, 2015–2019**

Kecamatan Subdistrict	2015	2016	2017	2018	2019
(1)	(2)	(3)	(4)	(5)	(6)
1. Keruak	19 874	20 190	21 439	22 547	24 896
2. Jerowaru	5 243	5 421	6 491	6 872	7 911
3. Sakra	9 987	10 924	12 421	13 296	15 489
4. Sakra Barat	9 769	10 973	11 876	12 736	14 630
5. Sakra Timur	11 833	12 366	13 523	14 562	15 604
6. Terara	15 672	16 985	17 492	18 722	20 734
7. Montong Gading	9 976	10 998	11 142	11 982	12 790
8. Sikur	17 809	18 737	19 292	20 129	21 736
9. Masbagik	27 098	28 901	30 289	31 221	32 369
10. Pringgasela	11 877	12 871	13 458	14 389	16 524
11. Sukamulia	8 245	8 712	9 762	10 237	10 958
12. Suralaga	11 754	12 380	14 257	15 789	16 035
13. Selong	30 898	31 566	32 569	33 215	34 412
14. Labuhan Haji	3 784	3 909	4 083	4 127	4 254
15. Pringgabaya	23 433	24 323	25 671	26 891	27 719
16. Suela	9 230	9 832	10 984	11 321	11 940
17. Aikmel	24 562	25 671	26 761	27 819	28 672
18. Wanasaba	17 892	18 911	19 103	19 876	20 257
19. Sembalun	3 123	3 342	3 459	3 511	3 788
20. Lenek	6 452	6 523	6 754	6 508	7 086
21. Sambelia	5 109	5 234	6 876	6 143	6 454
Lombok Timur	283 620	298 769	317 702	331 893	354 258

Catatan/Note: ...

Sumber/Source: PT, PLN (Persero) UIW NTB UP3 Mataram ULP Selong

Tabel
Table 6.3

Jumlah Pelanggan, Daya Terpasang, Produksi, dan Distribusi Listrik PT. PLN (Persero) Menurut Jenis Tarif Listrik di Kabupaten Lombok Timur, 2020
The Number of Customers, Installed Electricity Power, Production, and Distribution of Electricity by PT. PLN (Persero) by Types of Electricity Rates in Lombok Timur Regency, 2020

Jenis Tarif Type of Rates	Pelanggan Customers	Daya Terpasang Installed Electricity Power (VA)	Listrik Terjual Electricity Sold (KWh)	Kelebihan Excess Power (KVARH)
(1)	(2)	(3)	(4)	(5)
1. SOSIAL (S) / SOCIAL (S)				
S.1 / 220 VA	-	-	-	-
S.2 / 450 VA	2 170	976 500	726 614	-
S.2 / 900 VA	2 825	2 542 500	1 147 614	-
S.2 / 1.300 VA	1 065	1 384 500	735 431	-
S.2 / 2.200 VA	429	943 800	560 551	-
S.2 / 3.500 VA - 200 kVA	441	4 207 800	2 315 509	-
S.3 / 200 kVA	2	1 185 000	1 003 340	-
JUMLAH S / TOTAL S	6 932	11 240 100	6 489 172	27 051
2. RUMAH TANGGA (R) / HOUSEHOLD (R)				
R.1 / 450 VA	134 594	60 567 300	66 971 678	-
R.1 / 900 VA	109 390	98 451 000	46 718 136	-
R.1M / 900 VA	90 664	81 597 600	25 997 942	-
R.1 / 1.300 VA	17 945	23 328 500	7 287 994	-
R.1 / 2.200 VA	2 513	5 528 600	1 969 674	-
R.2 / 3.500 VA - 5.500 VA	1 139	4 983 200	7 752 565	-
R.3 / > 6.600 VA	70	997 200	560 213	-
JUMLAH R / TOTAL R	356 315	275 453 400	150 658 202	27 051
3. BISNIS (B) / BUSSINESS (B)				
B.1 / 450 VA	309	139 050	206 671	-
B.1 / 900 VA	703	632 700	450 665	-
B.1 / 1.300 VA	1 041	1 353 300	644 477	-
B.1 / 2.200 VA - 200 kVA	1 429	4 422 400	1 933 158	-
B.2 / 6.600 VA s/d 200 kVA	1 046	16 687 100	12 213 246	-
B.3 / >200 kVA	3	1 325 000	523 338	27 051
JUMLAH B / TOTAL B	4 531	24 559 550	15 971 555	27 051

Catatan/Note: ...

Sumber/Source: PT, PLN (Persero) UIW NTB UP3 Mataram ULP Selong

Lanjutan Tabel/Continued Table 6.3

Jenis Tarif Type of Rates	Pelanggan Customers	Daya Terpasang Installed Electricity Power (VA)	Listrik Terjual Electricity Sold (KWh)	Kelebihan Excess Power (KVARH)
(1)	(2)	(3)	(4)	(5)
4. INDUSTRI (I) / MANUFACTURE				
I.1 / 450 VA	-	-	-	-
I.1 / 900 VA	4	3 600	2 542	-
I.1 / 1.300 VA	5	6 500	2 164	-
I.1 / 2.200 VA	1	2 200	1 468	-
I.1 / 3.500 - 14 kVA	10	60 200	19 297	-
I.2 / > 14 kVA - 200 kVA	32	3 958 000	3 279 546	244 687
I.3 / > 200 kVA	14	10 770 000	11 467 748	13 522
I.4 / > 30.000 kVA	-	-	-	-
JUMLAH I / TOTAL I	66	14 800 500	14 778 765	258 209
5. PEMERINTAH (P) / GOVERNMENT				
P.1 / 450 VA	87	39 150	41 133	-
P.1 / 900 VA	233	209 700	108 220	-
P.1 / 1.300 VA	124	161 200	76 331	-
P.1 / 2.200 VA - 5.600 VA	117	403 700	215 316	-
P.1 / 6.600 VA - 200 kVA	79	1 678 400	1 043 876	-
P.2 / > 200 kVA	1	345 000	274 240	-
P.3	302	1 577 000	5 516 089	-
JUMLAH P / TOTAL P	943	4 414 150	7 275 205	-
T / > 200 kVA	-	-	-	-
C/TM > 200 kVA	-	-	-	-
L	179	207 600	1 022 723	-
JUMLAH / TOTAL	368 966	330 675 300	196 189 622	285 260

Catatan/Note: ...

Sumber/Source: PT, PLN (Persero) UIW NTB UP3 Mataram ULP Selong

Tabel
Table 6.4**Jumlah Pelanggan dan Air yang Disalurkan Menurut Kecamatan di Kabupaten Lombok Timur, 2020**
Number of Customers and Distributed Water by Subdistrict in Lombok Timur Regency, 2020

Kecamatan Subdistrict	Jumlah Pelanggan Number of Customers	Air Disalurkan Distributed Water (m³)	Nilai (Ribu Rupiah) Value (Thousand Rupiahs)
(1)	(2)	(3)	(4)
1. Keruak	1 643	315 714	912 841
2. Jerowaru	1 415	155 439	436 103
3. Sakra	2 034	399 238	1 081 117
4. Sakra Barat	103	10 834	38 330
5. Sakra Timur	287	22 614	87 134
6. Terara	470	38 105	133 129
7. Montong Gading	810	49 207	169 646
8. Sikur	1 651	387 046	1 009 468
9. Masbagik	2 579	763 497	1 846 699
10. Pringgasela	470	128 231	317 413
11. Sukamulia	1 221	341 551	844 357
12. Suralaga	641	112 591	299 089
13. Selong	5 200	1 183 885	3 255 707
14. Labuhan Haji	3 051	720 655	1 919 882
15. Pringgabaya	2 661	554 631	1 556 296
16. Suela	1 585	228 924	570 819
17. Aikmel	787	115 149	373 681
18. Wanasaba	160	42 408	108 308
19. Sembalun	-	-	-
20. Lenek	-	-	-
21. Sambelia	1 109	281 925	788 786
Lombok Timur	27 877	5 851 644	15 748 803

Catatan/Note: ...

Sumber/Source: PDAM Kabupaten Lombok Timur/ Regional Water Company Office of Lombok Timur Regency



07

**PARIWISATA
TOURISM**

<https://lomboktimurkab.bps.go.id>

Pada tahun 2020, terdapat 3 wisma, 7 cottage, 13 villa, 2 resort, 31 hotel, 117 homestay, dan 161 bungalows di Kabupaten Lombok Timur

Sumber: Dinas Pariwisata Kabupaten Lombok Timur

PENJELASAN TEKNIS**TECHNICAL NOTES**

1. Wisatawan mancanegara (wisman) ialah setiap pengunjung yang mengunjungi suatu negara di luar tempat tinggalnya, didorong oleh satu atau beberapa keperluan tanpa bermaksud memperoleh penghasilan di tempat yang dikunjungi dan lamanya kunjungan tersebut tidak lebih dari satu tahun (12 bulan). Rata-rata lama tinggal adalah rata-rata waktu tinggal wisatawan mancanegara di Indonesia untuk satu kali kunjungan.
 2. Rata-rata lama tinggal adalah rata-rata waktu tinggal wisatawan mancanegara di Indonesia untuk satu kali kunjungan.
 3. Usaha penyediaan akomodasi adalah usaha yang menyediakan pelayanan penginapan yang dapat dilengkapi dengan pelayanan pariwisata lainnya. Usaha penyediaan akomodasi dapat berupa hotel, vila, pondok wisata, bumi perkemahan, persinggahan karavan, dan akomodasi lainnya yang digunakan untuk tujuan pariwisata.
 4. Hotel adalah penyediaan akomodasi secara harian berupa kamar-kamar di dalam satu bangunan yang dapat dilengkapi dengan jasa pelayanan makan dan minum, kegiatan hiburan dan
1. *An International Visitor is any person visiting a country other than his usual place of residence for any reason other than for earning income in the country visited, and the length of stay is no more than one year (12 months).*
 2. *Average length of stay is the average stay duration of foreign visitor in Indonesia for one trip.*
 3. *The business of providing accommodation is a business that provides specialty services that can be equipped with other tourism services. It includes hotel, villa, cottage, camping, caravan stop, and other accommodation that are used for tourism purposes.*
 4. *Hotel is a daily supply of accommodation rooms within a building which can be equipped with eating and drinking services, entertainment activities and/or other facilities. Hotel consists of a*

atau fasilitas lainnya. Hotel terdiri dari hotel berbintang dan hotel non- bintang.

5. Hotel bintang adalah usaha penyediaan jasa pelayanan penginapan, makan minum serta jasa lainnya bagi umum dengan menggunakan sebagian atau seluruh bangunan. Usaha ini dikelola secara komersial serta memenuhi ketentuan persyaratan sebagai hotel bintang (termasuk berlian) yang ditetapkan dalam surat keputusan instansi yang membinanya. Misalnya hotel bintang lima, hotel bintang empat dan seterusnya.
6. Tingkat penghunian kamar hotel adalah persentase banyaknya malam kamar yang dihuni terhadap banyaknya malam kamar yang tersedia.
7. Rata-rata lamanya tamu menginap adalah banyaknya malam tempat tidur yang terpakai (malam tamu) dengan banyaknya tamu yang menginap di hotel atau akomodasi lainnya.
8. Restoran adalah usaha penyediaan jasa makanan dan minuman dilengkapi dengan peralatan dan perlengkapan untuk proses pembuatan, penyimpanan, dan penyajian di suatu tempat tetap yang tidak berpindah-pindah dengan tujuan *classified hotel and a non-classified hotel.*
5. *A star hotel is the business of providing an accommodation, eating and drinking as well as other services for the public by using a building or a part of a building. It is managed commercially and meets specified requirements as a star hotel (including diamonds) set forth in the decree of fostering agency. For example, five star hotel, four star hotel, and so on.*
6. *Room occupancy rate is the number of room-nights occupied divided by the number of room-nights available, multiplied by 100 percent.*
7. *Average length of stay is the number of bed-nights used (guest night) divided by the number of guests coming to spend the night at the accommodation.*
8. *Restaurant is a place that serves food and beverage equipped with equipment and supplies for cooking, storing, and serving in a fixed place to obtaining profits.*

memperoleh keuntungan.

9. Rumah makan adalah usaha penyediaan makanan dan minuman dilengkapi dengan peralatan dan perlengkapan untuk penyimpanan dan penyajian di suatu tempat tetap yang tidak berpindah-pindah dengan tujuan memperoleh keuntungan. Pada usaha rumah makan tidak dilengkapi dengan peralatan dan peralatan untuk proses pembuatan.
9. *Eatery is a place that serves food and beverage equipped with equipment and supplies for storage and serve in a fixed place to obtaining profits. Eatery is not equipped with equipment for cooking food.*

<https://lomboktimurkab.bps.go.id>

ULASAN

Pada tahun 2020, jumlah hotel di Kabupaten Lombok Timur adalah sebanyak 22 yang terdiri dari 21 hotel non bintang dan 1 hotel berbintang. Selain hotel, di Lombok Timur banyak terdapat *homestay* yang berjumlah sekitar 119. Adapun jumlah kamar yang tersedia sekitar 858 yang terdiri dari 520 kamar *homestay* dan 338 kamar hotel. Jumlah tenaga kerja di subsektor akomodasi pada tahun 2020 adalah sebanyak 556 orang.

Jumlah rumah makan/restoran di Kabupaten Lombok Timur pada tahun 2020 sebanyak 222. Kecamatan dengan jumlah rumah makan/restoran terbanyak adalah Kecamatan Selong dengan jumlah rumah makan/restoran sebanyak 83.

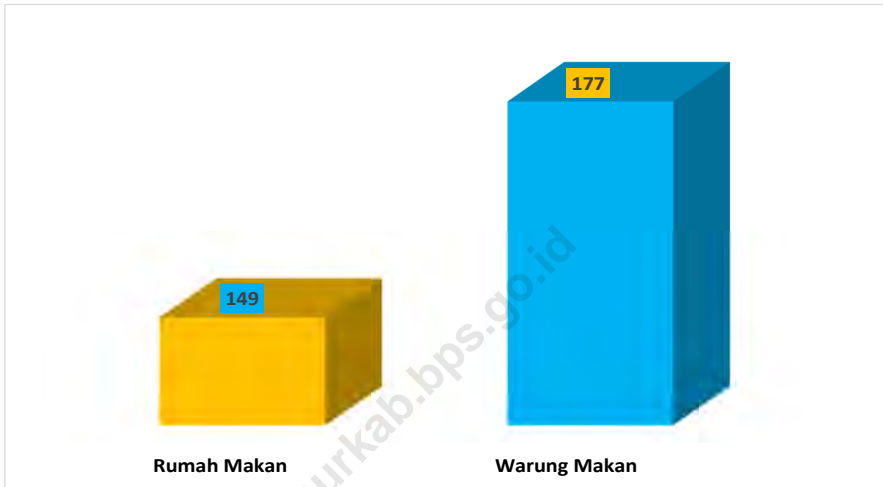
DESCRIPTION

In 2020, the number of hotels in Lombok Timur Regency was 22 consisting of 21 non-star hotels / unclassified hotels and 1 star hotel. Besides hotels, in Lombok Timur there were many homestays totaling around 119. The number of rooms available was around 858 consisting of 520 homestay rooms and 338 hotel rooms. Number of labors in accommodation subsector in 2020 reached 556 peoples.

Number of restaurants in Lombok Timur Regency in 2020 was 222. The subdistrict with the highest number of restaurants is Selong Subdistrict with the number of restaurants is 83.

Gambar 7.1
Figures

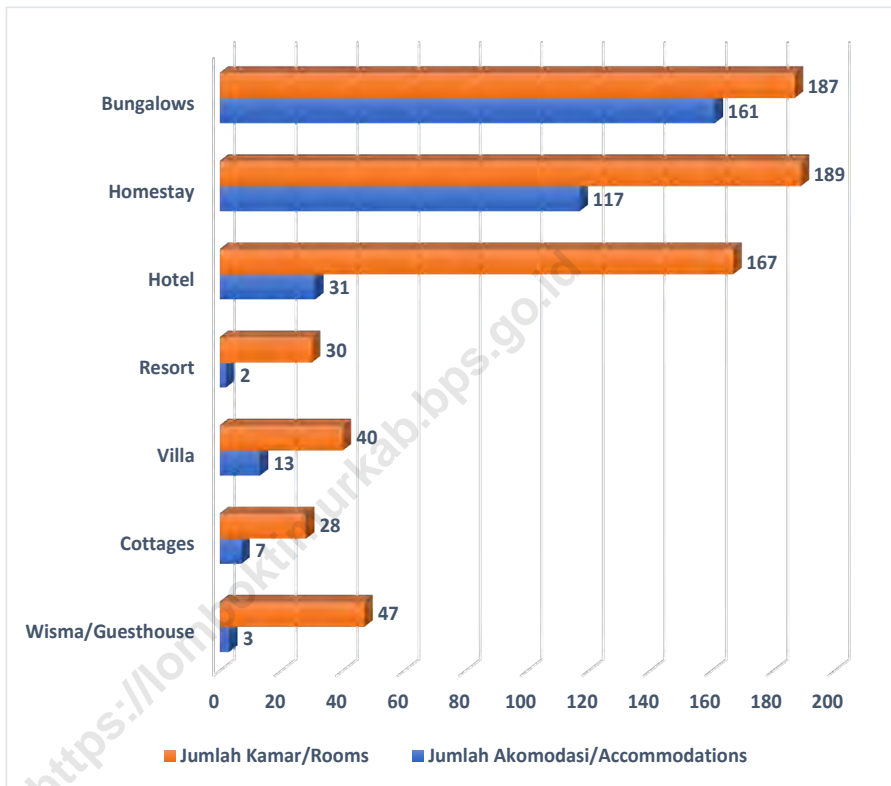
Jumlah Jasa Penyediaan Makanan Menurut Jenisnya di Kabupaten Lombok Timur, 2020
Number of Food Services by Type of Restaurant in Lombok Timur Regency, 2020



Sumber/Source : Dinas Perindustrian dan Perdagangan Kabupaten Lombok Timur/ Industry and Trade Office of Lombok Timur Regency

Gambar 7.2
Figures

Jumlah Akomodasi dan Jumlah Kamar Menurut Jenis Akomodasi di Kabupaten Lombok Timur, 2020
Number of Accommodations dan Rooms by Accommodation Types in Lombok Timur Regency, 2020



Sumber/Source: Dinas Pariwisata Kabupaten Lombok Timur / Tourism Affairs Office of Lombok Timur Regency

Tabel
Table 7.1**Jumlah Rumah Makan/Restoran Menurut Kecamatan di Kabupaten Lombok Timur, 2017–2020**
Number of Restaurants by Subdistrict in Lombok Timur Regency, 2017-2020

Kecamatan Subdistrict	2017	2018	2019	2020
(1)	(2)	(3)	(4)	(5)
1. Keruak	21	21	21	12
2. Jerowaru	18	18	18	10
3. Sakra	18	18	18	13
4. Sakra Barat	12	12	12	5
5. Sakra Timur	9	9	9	1
6. Terara	20	20	20	15
7. Montong Gading	8	8	8	1
8. Sikur	10	10	10	10
9. Masbagik	38	38	38	26
10. Pringgasela	11	11	11	7
11. Sukamulia	6	6	6	1
12. Suralaga	7	7	7	1
13. Selong	69	69	69	83
14. Labuhan Haji	12	12	12	4
15. Pringgabaya	20	20	20	21
16. Suela	8	8	8	1
17. Aikmel	15	15	15	6
18. Wanasaba	11	11	11	1
19. Sembalun	5	5	5	2
20. Lenek	0	0	0	0
21. Sambelia	8	8	8	2
Lombok Timur	326	326	326	222

Sumber/Source: Dinas Perindustrian dan Perdagangan Kabupaten Lombok Timur / *Industry and Trade Office of Lombok Timur Regency*

Tabel
Table 7.2**Banyaknya Jasa Penyedia Makanan Menurut Kecamatan dan Jenisnya di Kabupaten Lombok Timur, 2020**
Number of Food Services by Subdistrict and Type of Restaurant in Lombok Timur Regency, 2020

Kecamatan Subdistrict	Restoran	Rumah Makan	Warung Makan	Kedai Makan
(1)	(2)	(3)	(4)	(5)
1. Keruak	-	10	11	...
2. Jerowaru	-	10	8	...
3. Sakra	-	8	10	...
4. Sakra Barat	-	4	8	...
5. Sakra Timur	-	2	7	...
6. Terara	-	12	8	...
7. Montong Gading	-	1	7	...
8. Sikur	-	2	8	...
9. Masbagik	-	21	17	...
10. Pringgasela	-	6	5	...
11. Sukamulia	-	1	5	...
12. Suralaga	-	2	5	...
13. Selong	-	49	20	...
14. Labuhan Haji	-	2	10	...
15. Pringgabaya	-	11	9	...
16. Suela	-	1	7	...
17. Aikmel	-	3	12	...
18. Wanasaba	-	1	10	...
19. Sembalun	-	2	3	...
20. Lenek	-	-	-	...
21. Sambelia	-	1	7	...
Lombok Timur	-	149	177	...

Catatan/Note: Jumlah ini hanya yang terdaftar dan mempunyai izin di Dinas Perindustrian dan Perdagangan Kabupaten Lombok Timur

Sumber/Source: Dinas Perindustrian dan Perdagangan Kabupaten Lombok Timur/ Industry and Trade Office of Lombok Timur Regency

Tabel
Table 7.3**Banyaknya Akomodasi Perhotelan, Jumlah Kamar, dan Jumlah Tenaga Kerja Menurut Tipe Hotel di Kabupaten Lombok Timur, 2019-2020**
Number of Hotel Accommodation, Rooms, and Workes by Type of Hotel in Lombok Timur Regency, 2019-2020

Tipe Hotel Type of Hotel	Jumlah Akomodasi Number of Accommodation		Jumlah Kamar Number of Rooms		Jumlah Tenaga Kerja Workers	
	2019	2020	2019	2020	2019	2020
(1)	(2)	(3)	(4)	(5)	(6)	(7)
Wisma/Guesthouse	3	3	44	47	11	9
Cottages	4	7	28	28	13	13
Villa	6	13	40	40	24	24
Resort	2	2	30	30	77	77
Hotel	14	31	124	167	124	139
Homestay	86	117	189	189	269	269
Bungalows	43	161	187	187	194	194
Lombok Timur	158	334	642	688	712	725

Catatan/Note:

Sumber/Source: Dinas Pariwisata Kabupaten Lombok Timur / Tourism Affairs Office of Lombok Timur Regency

Tabel
Table 7.4**Jumlah Usaha dan Tenaga Kerja Kepariwisataaan Menurut Jenis Usaha di Kabupaten Lombok Timur, 2019-2020**
Number of Business and Tourism Workers by Type of Business in Lombok Timur Regency, 2019-2020

Jenis Usaha <i>Type of Tourism Business</i>	Jumlah Usaha <i>Number of Tourism Business</i>		Jumlah Tenaga Kerja <i>Number of Tourism Workers</i>	
	2019	2020	2019	2020
(1)	(2)	(3)	(4)	(5)
Usaha Jasa Makan dan Minum <i>Food and Beverage Service</i>	228	228	995	995
Usaha Tur dan Perjalanan <i>Tour dan Travel Service</i>	86	86	183	183
Usaha Toko Kesenian <i>Art Shop</i>	21	21	52	52
Usaha Spa dan Salon <i>Spa and Salon Service</i>	59	59	149	149
Usaha Wisata Tirta <i>Water Tourism</i>	24	24	258	258
Usaha Daya Tarik Wisata <i>Tourist Attraction Service</i>	30	30	363	363
Usaha Jasa Kawasan <i>Regional Service</i>	4	4	78	78
Usaha Jasa Transportasi <i>Transportation Service</i>	13	13	158	158
Usaha Akomodasi Perhotelan <i>Hotel Accomodation Service</i>	158	334	712	536
Pusat Informasi Pariwisata <i>Tourism Information Center (TIC)</i>	2	2	5	5
SMK Pariwisata <i>Tourism Vocational High School</i>	7	7	242	242
Pemandu Wisata <i>Tour Guide</i>	-	1	78	78
Pemandu Gunung <i>Mountain Guide</i>	-	1	100	188
Pemandu Selam <i>Diving Guide</i>	-	1		42
Porter <i>Porter</i>	-	-	120	...
Lombok Timur	619	605	3 493	3 327

Catatan/Note:

Sumber/Source: Dinas Pariwisata Kabupaten Lombok Timur / Tourism Affairs Office of Lombok Timur Regency

08

TRANSPORTASI DAN KOMUNIKASI
TRANSPORTATION AND COMMUNICATION

<https://lomboktimurkab.bps.go.id>

Pada tahun 2020, kondisi jalan di Kabupaten Lombok Timur 551,88 km baik, 351,94 km sedang, 163,28 km rusak, dan 216,60 km rusak berat.

Sumber: Dinas Pekerjaan Umum dan Perumahan Rakyat Kabupaten Lombok Timur

PENJELASAN TEKNIS**TECHNICAL NOTES**

1. Jalan merupakan prasarana angkutan darat yang sangat penting dalam memperlancar kegiatan hubungan perekonomian, baik antara satu kota dengan kota lainnya, maupun antara kota dengan desa dan antara satu desa dengan desa lainnya. Kondisi jalan yang baik akan memudahkan mobilitas penduduk dalam mengadakan hubungan perekonomian dan kegiatan sosial lainnya.
 2. Data panjang jalan yang disajikan dalam publikasi ini, untuk jalan negara dan jalan provinsi bersumber dari Kementerian Pekerjaan Umum. Sedangkan jalan kabupaten/kota bersumber dari Dinas Pekerjaan Umum Kabupaten/Kota, diolah dari daftar PJ-II/5.
 3. Sarana angkutan darat seperti kendaraan bermotor di samping dapat dipergunakan oleh masyarakat sebagai angkutan penumpang, juga dapat dipergunakan sebagai angkutan barang barang produksi hasil pertanian, kehutanan dan hasil hasil lainnya.
 4. Jenis sarana angkutan darat yang dicakup disini adalah kendaraan bermotor yang meliputi mobil penumpang, mobil beban, otobis dan sepeda motor.
 5. Kendaraan bermotor adalah setiap kendaraan yang digerakkan oleh peralatan teknik yang ada pada
1. *Road is the land transportation infrastructure that is very important in speeding up the economic relations activities, both between one city to another city, between villages and cities, and between one village to another village. A good road conditions would facilitate the mobility of the population in carrying out the economic relations and conduct other social activities.*
 2. *Data on the length of state and provincial roads were taken from the Ministry of Public Works, while the regency/city roads data were taken from District/City Public Work Offices, based on PJ-II/5.*
 3. *Land transportation as well as motor vehicles can be used by the community as a passenger transportation. It also can be used as a goods transportation of agricultural production, forestry and other results.*
 4. *Types of land transportation facilities covered here is motor vehicles including passenger cars, car load, autobuses and motorcycle.*
 5. *Motor vehicles are any kind of vehicles motorized by machine set up in those vehicles. They are usually used for*

kendaraan tersebut, biasanya digunakan untuk angkutan orang atau barang di atas jalan raya selain kendaraan yang berjalan di atas rel. Kendaraan bermotor yang dicatat adalah semua jenis kendaraan kecuali kendaraan bermotor TNI/Polri dan Korps Diplomatik.

transporting peoples and goods on roads except vehicles moving along a railway line. The data cover all kinds of motor vehicles except those belong to Indonesia Army Force, Indonesian State Police and Diplomatic Corps.

6. Mobil penumpang adalah setiap kendaraan bermotor yang dilengkapi dengan tempat duduk untuk sebanyak-banyaknya delapan orang, tidak termasuk tempat duduk untuk pengemudi, baik dilengkapi atau tidak dilengkapi bagasi.
 7. Mobil bis adalah setiap kendaraan bermotor yang dilengkapi dengan tempat duduk untuk lebih dari delapan orang, tidak termasuk tempat duduk untuk pengemudi, baik dilengkapi atau tidak dilengkapi bagasi.
 8. Mobil truk adalah setiap kendaraan bermotor yang digunakan untuk angkutan barang, selain mobil penumpang, mobil bis dan kendaraan bermotor roda dua.
 9. Sepeda motor adalah setiap kendaraan bermotor beroda dua
 10. Kunjungan kapal adalah kapal yang datang di pelabuhan baik untuk berlabuh di perairan maupun bersandar di dermaga.
 11. Pelayaran umum adalah kegiatan angkutan laut yang dilakukan oleh perusahaan/usaha dan diselenggarakan untuk memenuhi
6. *Passengers cars are any motor vehicle with no more than eight seats excluding seat for driver. It can be with or without boot.*
 7. *Buses are passengers cars having seats for more than eight passengers, excluding seat for driver. It can be with or without boot.*
 8. *Trucks are any motor vehicles used to transport goods excluding passenger cars, buses, and motorcycles.*
 9. *Motorcycle is every motor vehicle which have two wheel.*
 10. *Ship visit is incoming ship in port to anchoring in territorial water and also lean in dock.*
 11. *Public Sea transport is sea-transport activity done by company/enterprise and carried out to fulfill public requirement/society/consumer*

PENJELASAN TEKNIS

kebutuhan umum/ masyarakat/ pemakai.

12. Pelayaran khusus adalah kegiatan angkutan laut yang dilakukan oleh perusahaan/usaha dan diselenggarakan secara khusus untuk memenuhi kebutuhan sendiri.
13. Pelayaran dalam negeri adalah kegiatan angkutan laut antar pelabuhan di wilayah Indonesia yang dilakukan secara tetap dan teratur (berkala) atau pelayaran yang tidak tetap dan tidak teratur (tidak berkala) dengan menggunakan semua jenis kapal.
14. Pelayaran luar negeri adalah kegiatan angkutan laut dari atau ke luar negeri yang dilakukan secara tetap dan teratur (berkala) atau pelayaran yang tidak tetap dan tidak teratur (tidak berkala) dengan menggunakan semua jenis kapal.
15. Pelayaran rakyat adalah kegiatan angkutan laut khusus untuk barang dan hewan antar pelabuhan di Indonesia dengan menggunakan kapal layar motor dengan ukuran sampai dengan 850 m³ isi kotor dan menggunakan kapal motor dengan ukuran sampai dengan 100 m³ isi kotor.
16. Pelabuhan perintis adalah kegiatan angkutan laut antar pelabuhan di wilayah Indonesia yang

TECHNICAL NOTES

12. *Special sea transport is sea-transport activity done by company /enterprise and carried out peculiarly to fulfill requirement its self.*
13. *Domestic sea transport is sea-transport activity usher port in region indonesia done regularly and periodic sea transport or not regularly and and not periodic by using all ship type*
14. *Overseas sea transport is sea-transport activity from or out country done regularly and periodic sea transport or not regularly and and not periodic by using all ship type.*
15. *Resident sea transportis special sea-transport activity for the goods of animal and usher the port in Indonesia by using sailing boat of motor of the size up to 850 m³ bruto and use the motor ship of the size up to 100 m³ bruto.*
16. *Pioneer sea transport is sea-transport activity usher port in Indonesia region done regularly and carried out by*

dilakukan secara tetap dan teratur (berkala) dan diselenggarakan oleh pemerintah dengan maksud untuk menghubungkan daerah yang masih belum terjangkau oleh sarana angkutan laut.

government with a view to connect the area which still not yet been reached by sea transport medium.

17. Penumpang adalah orang yang berada di atas kendaraan umum, (selain pengemudi dan awak kendaraan).

17. Passenger is one who reside in public transportation, (besides driver and transportation worker)

18. GRT (gross register ton) adalah satuan untuk menghitung volume ruangan di bawah geledek utama dan pada bangunan atas kapal (1 GRT = 2,83 m³).

18. GRT (gross of register ton) is set to calculate the column volume of ship (1 GRT = 2,83 m³.)

19. Bongkar adalah pembongkaran barang dari angkutan umum ke tempat tertentu setelah kendaraan tersebut tiba dari tempat pemberangkatan ke tempat tujuan.

19. Unloading activity is unloading goods from public transport to certain place after the vehicle arrive from point of departure to receiving location.

20. Muat adalah pemuatan barang dari suatu tempat ke angkutan umum tertentu sebelum kendaraan tersebut berangkat dari tempat pemberangkatan ke tempat tujuan.

20. Loading Activity is loading goods from a place to certain public transport before the vehicle leave from point of departure to receiving location.

ULASAN

Panjang jalan di Kabupaten Lombok Timur menurut Dinas Pekerjaan Umum dan Perumahan Rakyat pada tahun 2020 adalah 1.283,71 km yang terdiri dari jalan aspal, kerikil, tanah, dan lainnya.

Panjang jalan di Kabupaten Lombok Timur terus meningkat dari tahun ke tahun. Jalan aspal pada tahun 2018 sepanjang 1.281,33 km dan meningkat menjadi 1.283,71 km pada tahun 2020.

Kondisi jalan pada tahun 2020 yaitu jalan dengan kondisi baik sebesar 43,0 persen, sedang 27,4 persen, rusak 12,7 persen, dan rusak berat sebesar 16,9 persen.

DESCRIPTION

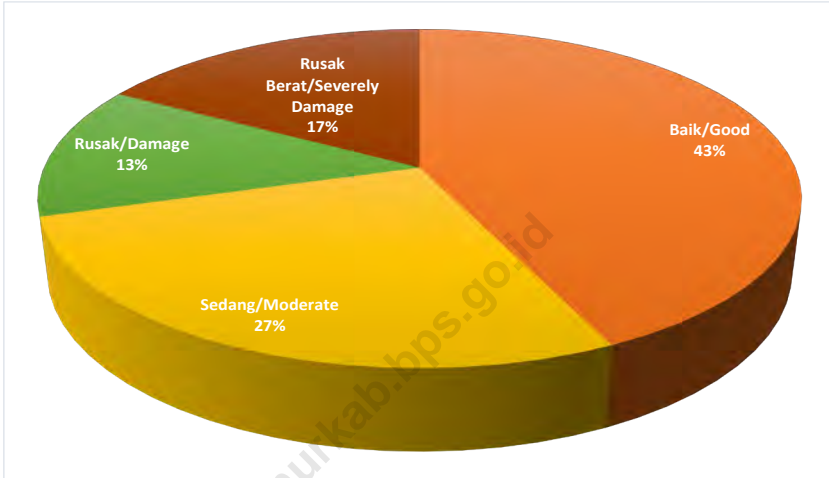
The length of roads in Lombok Timur Regency according to the Public Work and Public Housing Office in 2020 is 1,283.71 km consisting of paved, gravel, soil, and others.

Length of roads in Lombok Timur Regency continues to increase from year to year. Pavement road in 2018 was about 1,281.33 km and increase to 1,283.71 km in 2020.

Road conditions in 2020 were in good condition at 43.0 percent, 27.4 percent moderate, 12.7 percent damaged and 16.9 percent severely damaged.

Gambar 8.1
Figures

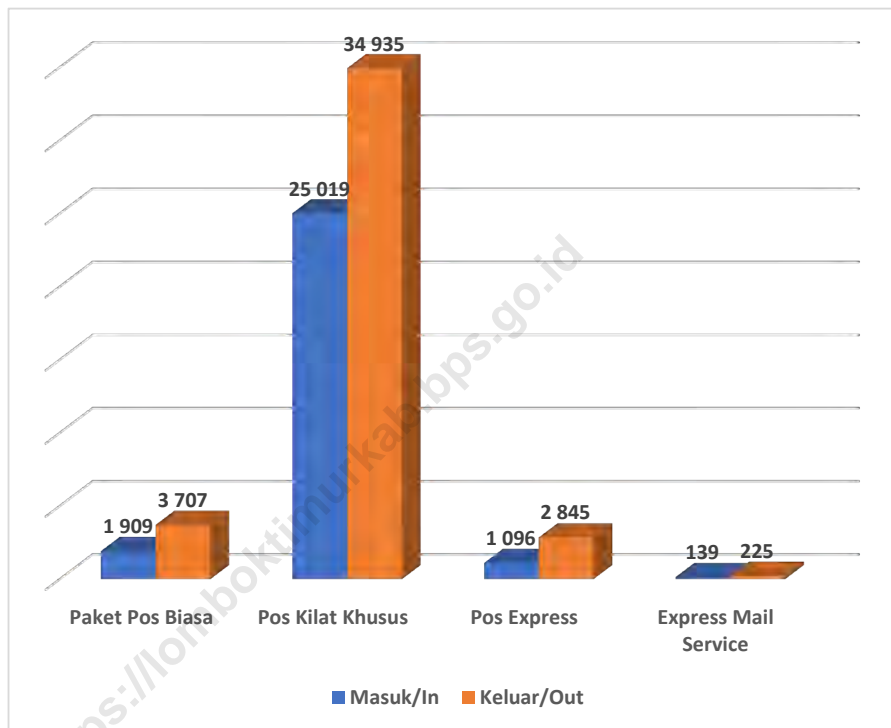
Persentase Panjang Jalan Menurut Kondisi Jalan di Kabupaten Lombok Timur, 2020
Percentage Length of Roads by Road Condition in Lombok Timur Regency, 2020



Sumber/Source : Dinas Pekerjaan Umum dan Tata Ruang Kabupaten Lombok Timur / Public Works and Public Housing Office of Lombok Timur Regency

Gambar 8.2
Figures

Lalu Lintas Surat dan Paket yang Melalui PT Pos Indonesia Cabang Selong, 2020
Traffic of Mail and Package Through PT Pos Indonesia Selong Branch, 2020



Sumber/Source : PT Pos Indonesia Cabang Selong / PT Pos Indonesia Selong Branch

8.1 TRANSPORTASI TRANSPORTATION

Tabel 8.1.1 Panjang Jalan Menurut Tingkat Kewenangan Pemerintahan di Kabupaten Lombok Timur (km), 2018–2020
Table *Length of Roads by Level of Government Authority in Lombok Timur Regency (km), 2018–2020*

Tingkat Kewenangan Pemerintahan <i>Level of Government Authority</i>	2018	2019	2020
(1)	(2)	(3)	(4)
Negara/ <i>State</i>	72,83	72,83	75,20
Provinsi/ <i>Province</i>	189,67	189,67	189,67
Kabupaten/Kota <i>Regency/Municipality</i>	1 018,83	1 018,83	1 018,84
Jumlah/Total	1 281,33	1 281,33	1 283,71

Catatan/*Note*: Tidak termasuk jalan desa / *not included village roads*

Sumber/*Source*: Dinas Pekerjaan Umum dan Perumahan Rakyat Kabupaten Lombok Timur / *Public Works and Public Housing Office of Lombok Timur Regency*

Tabel 8.1.2 Panjang Jalan Menurut Jenis Permukaan Jalan di Kabupaten Lombok Timur (km), 2018–2020
Length of Roads by Type of Road Surface in Lombok Timur Regency (km), 2018–2020

Jenis Permukaan Jalan Type of Road Surface	2018	2019	2020
(1)	(2)	(3)	(4)
Aspal/Paved	1 131,86	1 131,86	1 060,36
Kerikil/Gravel	91,95	57,53	215,10
Tanah/Soil	-	79,69	0,00
Lainnya/Others	57,53	12,25	8,25
Jumlah/Total	1 281,33	1 281,33	1 283,71

Catatan/Note: Panjang jalan pada tabel ini mencakup jalan negara, jalan provinsi, dan jalan kabupaten/kota / Length of roads in this table included state, province, and municipality/regency roads.

Tidak termasuk jalan desa / not included village roads

Sumber/Source: Dinas Pekerjaan Umum dan Perumahan Rakyat Kabupaten Lombok Timur / Public Works and Public Housing of Lombok Timur Regency

Tabel 8.1.3 Panjang Jalan Menurut Kondisi Jalan di Kabupaten Lombok Timur (km), 2018–2020
Length of Roads by Condition of Roads in Lombok Timur Regency (km), 2018–2020

Kondisi Jalan Condition of Roads	2018	2019	2020
(1)	(2)	(3)	(4)
Baik/Good	661,12	460,02	551,88
Sedang/Moderate	137,51	284,58	351,94
Rusak/Damage	170,51	145,85	163,28
Rusak Berat/Severely Damage	312,19	390,88	216,60
Jumlah/Total	1 281,33	1 281,33	1 283,71

Catatan/Note: Panjang jalan pada tabel ini mencakup jalan negara, jalan provinsi, dan jalan kabupaten/kota / Length of roads in this table included state, province, and municipality/regency roads.

Tidak termasuk jalan desa / not included village roads

Sumber/Source: Dinas Pekerjaan Umum dan Perumahan Rakyat Kabupaten Lombok Timur / Public Works and Public Housing Office of Lombok Timur Regency

8.2 KOMUNIKASI COMMUNICATION

Tabel 8.2.1 Jumlah Kantor Pos Pembantu Menurut Kecamatan di Kabupaten Lombok Timur, 2017–2020
Number of Post Offices Subsidiaries by Subdistrict in Lombok Timur Regency, 2017–2020

Kecamatan Subdistrict	2017	2018	2019	2020
(1)	(2)	(3)	(4)	(5)
1. Keruak	...	3	2	1
2. Jerowaru	...	0	0	0
3. Sakra	...	1	3	1
4. Sakra Barat	...	0	3	0
5. Sakra Timur	...	0	1	2
6. Terara	...	1	2	1
7. Montong Gading	...	0	0	1
8. Sikur	...	1	1	1
9. Masbagik	...	3	2	2
10. Pringgasela	...	0	0	0
11. Sukamulia	...	1	1	1
12. Suralaga	...	0	1	0
13. Selong	...	1	4	2
14. Labuhan Haji	...	1	2	2
15. Pringgabaya	...	2	2	2
16. Suela	...	0	6	0
17. Aikmel	...	2	1	1
18. Wanasaba	...	0	1	0
19. Sembalun	...	0	0	0
20. Lenek	...	0	0	1
21. Sambelia	...	2	1	1
Lombok Timur	...	18	33	19

Catatan/Note: --

Sumber/Source: BPS, Pendataan Potensi Desa (Podes)/ BPS-Statistics Indonesia, Village Potential Data Collection

Tabel
Table 8.2.2**Lalu Lintas Rekening Giro, Wesel Pos dan Tabanas pada PT Pos Indonesia Cabang Selong, 2019-2020**
Giro Account Traffic, Wesel Post and Tabanas at PT Pos Indonesia PT Selong Branch, 2019-2020

Uraian Description	Masuk In		Keluar Out	
	2019	2020	2019	2020
(1)	(2)	(3)	(4)	(5)
Rekening Giro	1 987	2	1 191	65
Wesel Pos Dalam Negeri	6 453	15 276	10 733	13 537
Wesel Pos Luar Negeri	-	4 996	-	-
Westen Union	27 868	23 777	349	196
T a b a n a s	9 963	5 887	4 674	3 165
Pensiunan	980	12 491	15 787	12 327
Jumlah / Total	47 251	62 429	32 734	29 290

Catatan/Note: ...

Sumber/Source: PT Pos Indonesia Cabang Selong / PT Pos Indonesia Selong Branch

Tabel 8.2.3 **Lalu Lintas Surat dan Paket Pos yang Melalui PT Pos Indonesia Cabang Selong, 2019-2020**
Postal Mail and Package Post Traffic at PT Pos Indonesia Selong Branch, 2019-2020

Jenis Paket Type of Package	Masuk In		Keluar Out	
	2019	2020	2019	2020
(1)	(2)	(3)	(4)	(5)
Surat Biasa	-	-	-	-
Paket Pos Biasa	2 246	1 909	4 676	3 707
Pos Kilat Khusus	165 087	25 019	27 891	34 935
Pos Express	2 463	1 096	11 583	2 845
Express Mail Service	1 535	139	518	225
Jumlah / Total	171 331	28 163	44 668	41 712

Catatan/Note: ...

Sumber/Source: PT Pos Indonesia Cabang Selong / PT Pos Indonesia Selong Branch

Tabel
Table 8.2.4**Jumlah Menara BTS di Kabupaten Lombok Timur Menurut Kecamatan dan Tahun Pembuatan, s/d 2016-2020**
Number of BTS Towers in Lombok Timur Regency by Subdistrict and Year of Manufacturing, Until 2016-2020

Kecamatan Subdistrict	Tahun Pembuatan Year of Manufacturing					Jumlah Total
	s/d 2016	2017	2018	2019	2020	
(1)	(2)	(3)	(4)	(5)	(6)	(7)
1. Keruak	10	-	-	4	-	14
2. Jerowaru	10	1	2	3	-	16
3. Sakra	11	1	-	1	-	13
4. Sakra Barat	12	1	-	1	-	14
5. Sakra Timur	12	-	-	4	-	16
6. Terara	20	-	-	1	-	21
7. Montong Gading	13	1	-	-	-	14
8. Sikur	18	1	-	1	-	20
9. Masbagik	24	1	-	-	-	25
10. Pringgasela	10	-	-	-	1	11
11. Sukamulia	9	-	-	-	-	9
12. Suralaga	14	1	-	-	1	16
13. Selong	32	2	-	-	1	35
14. Labuhan Haji	23	1	-	-	-	24
15. Pringgabaya	41	1	-	-	-	42
16. Suela	10	-	-	-	-	10
17. Aikmel	15	-	-	-	-	15
18. Wanasaba	18	1	-	-	-	19
19. Sembalun	10	-	-	-	-	10
20. Lenek	6	1	-	-	-	7
21. Sambelia	11	-	1	4	1	17
Lombok Timur	329	13	3	19	4	370

Catatan/Note: ...

Sumber/Source: Dinas Komunikasi Informatika dan Persandian Kabupaten Lombok Timur / *Communication, Informatics and Coding Office of Lombok Timur Regency*

09

**PERBANKAN, KOPERASI, DAN HARGA-HARGA
BANKING, COOPERATIVE, AND PRICES**



BANK

Pada tahun 2020, di Kabupaten Lombok Timur terdapat 56 kantor bank persero, 6 BPD, 4 bank swasta, 5 bank umum syariah (BUS), dan 6 BUS-BPD.

Sumber: Otoritas Jasa Keuangan

PENJELASAN TEKNIS

1. Bank Umum adalah bank yang dapat memberikan jasa dalam proses pembayaran. Usaha dari bank umum adalah menghimpun dana masyarakat dalam bentuk giro, deposito berjangka, sertifikat deposito dan tabungan serta menyalurkan kredit. Bank Umum mencakup bank umum pemerintah dan swasta.
2. Bank Perkreditan Rakyat (BPR) adalah bank yang menerima simpanan dalam bentuk deposito berjangka, tabungan, atau bentuk lain yang disamakan dengan itu, menyalurkan dana dalam bentuk kredit kepada masyarakat yang membutuhkan. BPR dapat menempatkan dananya dalam bentuk Sertifikat BI (SBI), deposito berjangka, atau tabungan pada bank lain.
3. Koperasi adalah badan usaha yang beranggotakan orang seorang atau badan hukum koperasi dengan melandaskan kegiatannya berdasarkan prinsip koperasi sekaligus sebagai gerakan ekonomi rakyat yang berdasar atas asas kekeluargaan.
4. Koperasi Unit Desa (KUD) adalah suatu organisasi ekonomi yang bersifat sosial merupakan wadah bagi pengembangan berbagai kegiatan ekonomi masyarakat Pedesaan yang diselenggarakan

TECHNICAL NOTES

1. *Commercial Banks are banks that can provide services in the payment process. The business of a commercial bank is to collect public funds in the form of demand deposits, time deposits, certificates of deposits and savings and lending. Commercial banks include state and private commercial banks.*
2. *Rural Credit Bank (BPR) is a bank that accepts deposits in the form of time deposits, savings, or other forms of the equivalent, channeling funds in the form of credit to people in need. BPR can place funds in the form of BI Certificates (SBI), time deposits, or savings at other banks.*
3. *Cooperative is an establishment that its member are people or establishments with legal status of cooperative and its activities based on people economic movement.*
4. *Village Unit Cooperative (KUD) is a social economic organization that is a vehicle for the development of various economic activities in rural communities organized by and for the community itself.*

oleh dan untuk masyarakat itu sendiri.

5. Koperasi Industri Kecil dan Kerajinan Rakyat (Kopinkra) merupakan koperasi yang beranggotakan industri-industri kecil dan kerajinan rakyat yang ada di wilayah desa/kelurahan.
 6. Koperasi Simpan Pinjam (Kospin) adalah koperasi yang bergerak di bidang simpanan dan pinjaman.
 7. Koperasi lainnya, seperti koperasi serbaguna dan koperasi konsumsi yang sudah berbadan hukum.
5. *The Small Industry and Craft Industry Cooperative (Kopinkra) is a cooperative whose members are small scale industry and handicraft industries in the village / kelurahan area.*
 6. *Savings and Credit Cooperatives (Kospin) are cooperatives engaged in savings and loans.*
 7. *Other cooperatives, such as multipurpose cooperatives and consumption cooperatives that are already incorporated.*

ULASAN

Pada tahun 2020, jumlah koperasi di Kabupaten Lombok Timur adalah sebanyak 236 unit yang terdiri dari 14 Koperasi Pedesaan dan 222 KPRI/PKPRI/Lainnya. Secara total, jumlah anggota untuk Koperasi Pedesaan adalah 43.474 orang dan KPRI/PKPRI/Lainnya sebanyak 78.637 orang.

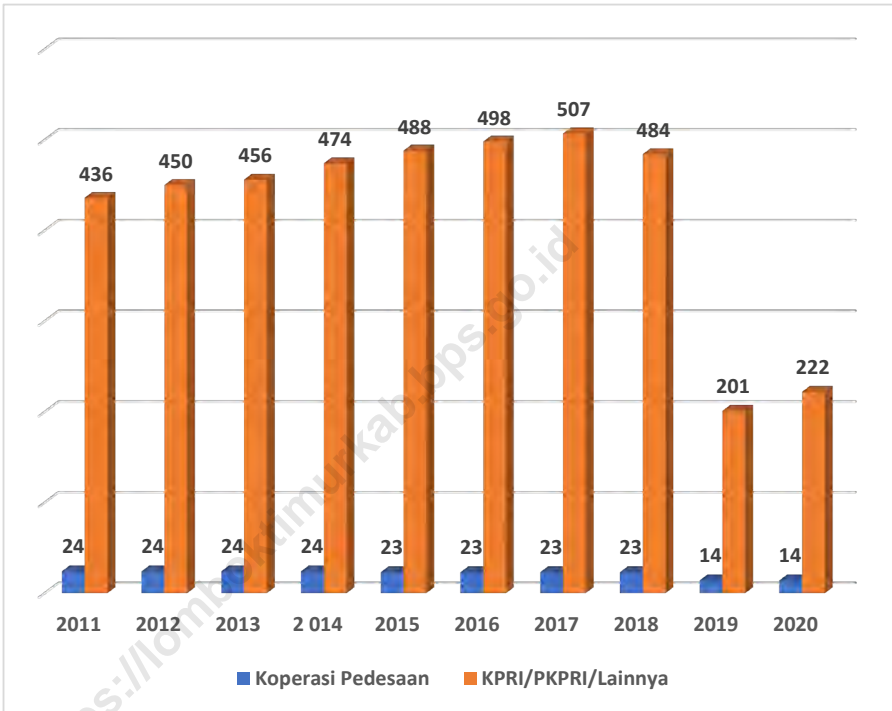
DESCRIPTION

In 2020, the number of cooperatives in Lombok Timur Regency was 236 units consisting of 14 Rural Cooperatives and 222 KPRI / PKPRI / Others. In total, the number of members for the Rural Cooperatives was 43,474 people and KPRI / PKPRI / Others were 78,637 people.

<https://lomboktimurkab.bps.go.id>

Gambar 9.1
Figures

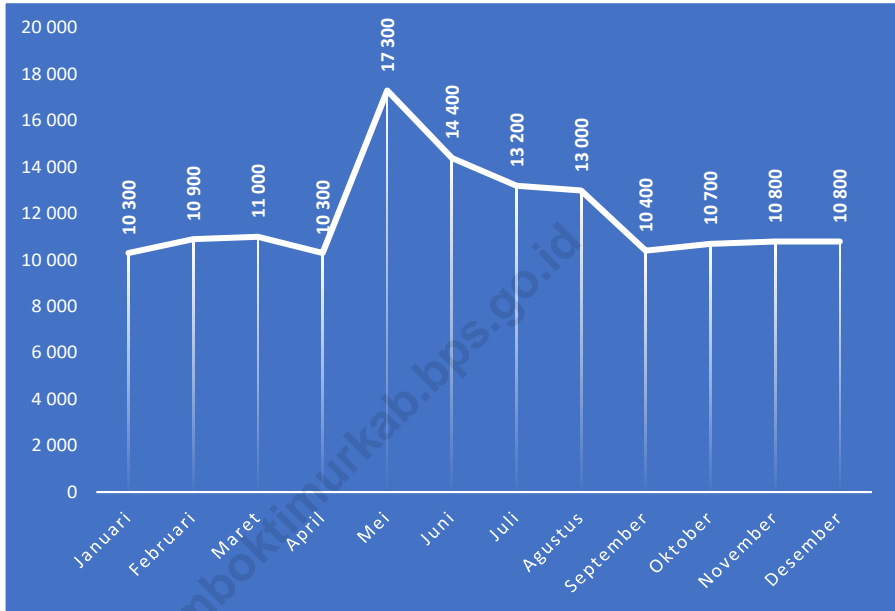
Jumlah Koperasi Menurut Jenis Koperasi di Kabupaten Lombok Timur, 2011–2020
Number of Cooperatives by Type of Cooperative in Lombok Timur Regency, 2011–2020



Sumber/Source : Dinas Koperasi dan UKM Kabupaten Lombok Timur / Cooperatives and Small and Medium Enterprise Office of Lombok Timur Regency

Gambar 9.2
Figures

Harga Eceran Beras (Rupiah) di Kabupaten Lombok Timur Januari-Desember, 2020
Rice Retail Prices (Rupiahs) in Lombok Timur Regency
January-December, 2020



Sumber/Source: Badan Pusat Statistik Kabupaten Lombok Timur/ *Statistic of Lombok Timur Regency*

9.1 PERBANKAN BANKING

Tabel 9.1.1 Jumlah Kantor Bank Menurut Kelompok Bank di Kabupaten Lombok Timur, 2019–2020
Number of Bank Offices by Group of Bank in Lombok Timur Regency, 2019–2020

Kelompok Bank <i>Group of Banks</i>	2019				Jumlah <i>Total</i>
	Kantor Pusat (KP) <i>Head Office</i>	Kantor Cabang (KC) <i>Branch Office</i>	Kantor Cabang Pembantu (KCP) <i>Supporting Branch Office</i>	Kantor Kas (KK) <i>Cash Office</i>	
(1)	(2)	(3)	(4)	(5)	(6)
PERSERO <i>STATE OWNED BANKS</i>	-	1	29	26	56
BPD <i>REGIONAL DEVELOPMENT BANKS</i>	-	-	-	-	0
BANK SWASTA <i>PRIVATE BANKS</i>	-	-	3	1	4
BANK ASING <i>FOREIGN BANKS</i>	-	-	-	-	-
BANK UMUM SYARIAH <i>ISLAMIC COMMERCIAL BANKS</i>	-	-	6	-	6
BUS-BPD <i>ISLAMIC COMMERCIAL BANKS BY REGIONAL DEVELOPMENT BANKS</i>	-	2	2	2	6
Jumlah/Total	-	3	40	29	72

Catatan/Note: ...

Sumber/Source: Otoritas Jasa Keuangan/Indonesian Financial Services Authority

Lanjutan Tabel/Continued Table 9.1.1

Kelompok Bank <i>Group of Banks</i>	2020				
	Kantor Pusat (KP) <i>Head Office</i>	Kantor Cabang (KC) <i>Branch Office</i>	Kantor Cabang Pembantu (KCP) <i>Supporting Branch Office</i>	Kantor Kas (KK) <i>Cash Office</i>	Jumlah Total
(1)	(2)	(3)	(4)	(5)	(6)
PERSERO <i>STATE OWNED BANKS</i>	-	1	29	26	56
BPD <i>REGIONAL DEVELOPMENT BANKS</i>	-	2	2	2	6
BANK SWASTA <i>PRIVATE BANKS</i>	-	-	4	-	4
BANK ASING <i>FOREIGN BANKS</i>	-	-	-	-	-
BANK UMUM SYARIAH <i>ISLAMIC COMMERCIAL BANKS</i>	-	-	5	-	5
BUS -BPD <i>ISLAMIC COMMERCIAL BANKS BY REGIONAL DEVELOPMENT BANKS</i>	-	2	2	2	6
Jumlah/Total	-	5	42	30	77

Catatan/Note: ...

Sumber/Source: Otoritas Jasa Keuangan/Indonesian Financial Services Authority

Tabel
Table 9.1.2**Jumlah Pinjaman (Miliar Rupiah) Menurut Lapangan Usaha dan Bulan di Kabupaten Lombok Timur, 2020**
Number of Loans (Billion Rupiahs) by Industry and Month in Lombok Timur Regency, 2020

Lapangan Usaha/Industry	Januari January	Februari February	Maret March	April April	Mei May	Juni June
(1)	(2)	(3)	(4)	(5)	(6)	(7)
Pertanian, Kehutanan, dan Perikanan/ Agriculture, Forestry, and Fishing	109,21	116,53	124,46	128,78	130,63	144,70
Perikanan/Fishing	11,56	12,44	13,62	13,70	13,63	15,17
Pertambangan dan Penggalian/Mining and Quarrying	8,87	8,92	9,14	8,94	8,84	8,74
Industri Pengolahan/Manufacturing	78,73	84,58	88,74	87,70	85,86	88,15
Pengadaan Listrik, Gas, dan Air/Electricity, Gas, and Water Supply	0,58	0,58	0,61	0,59	0,58	0,57
Konstruksi/Construction	0,86	1,33	2,11	3,48	5,94	9,80
Perdagangan Besar dan Eceran/Wholesale and Retail Trade	774,39	799,90	816,98	816,61	802,29	809,96
Penyediaan Akomodasi dan Makan Minum/ Accommodation and Food Service Activities	10,32	10,65	11,36	12,16	12,00	12,80
Transportasi dan Pergudangan/ Transportation and Storage	15,15	15,36	15,45	15,05	14,82	14,72
Jasa Keuangan dan Asuransi/Financial and Insurance Activities	1,56	1,51	1,48	1,45	1,42	1,61
Real Estat, Jasa Persewaan, Jasa Perusahaan/ Real Estate Activities, Rental Services, Business Activities	5,29	5,57	5,52	4,15	3,83	3,66
Administrasi Pemerintahan, Pertahanan, dan Jaminan Sosial Wajib/Public Administration and Defence; Compulsory Social Security	0,19	0,19	0,18	0,18	0,18	0,18
Jasa Pendidikan/Education	0,39	0,38	0,38	0,37	0,36	0,25
Jasa Kesehatan dan Kegiatan Sosial/Human Health and Social Work Activities	32,01	25,77	22,05	21,78	36,45	36,27
Jasa Kemasyarakatan, Sosial Budaya, Hiburan dan Perorangan Lainnya/ Community Service, Socio-Cultural, Entertainment, and Other Individual Services	21,44	23,34	24,33	23,64	23,25	23,64
Jasa Perorangan yang Melayani Rumah Tangga/Household Individual Service	2,55	2,43	2,72	2,75	2,45	2,46

Lanjutan Tabel/Continued Table 9.1.2

Lapangan Usaha/Industry	Juli July	Agustus August	September September	Oktober October	November November	Desember December
(1)	(8)	(9)	(10)	(11)	(12)	(13)
Pertanian, Kehutanan, dan Perikanan/ <i>Agriculture, Forestry, and Fishing</i>	156,60	162,20	168,00	175,58	183,51	186,60
Perikanan/ <i>Fishing</i>	14,62	15,11	15,60	16,24	15,93	16,27
Pertambangan dan Penggalian/ <i>Mining and Quarrying</i>	8,66	8,57	8,44	8,59	8,68	8,60
Industri Pengolahan/ <i>Manufacturing</i>	89,20	92,21	95,67	97,93	99,75	101,70
Pengadaan Listrik, Gas, dan Air/ <i>Electricity, Gas, and Water Supply</i>	0,56	0,55	0,73	0,71	0,70	0,68
Konstruksi/ <i>Construction</i>	12,42	12,32	11,22	10,37	12,34	11,73
Perdagangan Besar dan Eceran/ <i>Wholesale and Retail Trade</i>	828,26	840,95	866,01	880,11	887,91	885,88
Penyediaan Akomodasi dan Makan Minum/ <i>Accommodation and Food Service Activities</i>	13,12	13,62	14,03	14,09	14,17	14,72
Transportasi dan Pergudangan/ <i>Transportation and Storage</i>	15,62	15,62	16,88	17,06	16,91	16,84
Jasa Keuangan dan Asuransi/ <i>Financial and Insurance Activities</i>	1,60	1,58	1,57	1,54	1,52	1,49
Real Estat, Jasa Persewaan, Jasa Perusahaan/ <i>Real Estate Activities, Rental Services, Business Activities</i>	3,47	3,58	3,44	3,36	3,10	3,10
Administrasi Pemerintahan, Pertahanan, dan Jaminan Sosial Wajib/ <i>Public Administration and Defence; Compulsory Social Security</i>	0,18	0,17	0,00	0,00	0,00	0,00
Jasa Pendidikan/ <i>Education</i>	0,24	0,24	0,00	0,04	0,03	0,03
Jasa Kesehatan dan Kegiatan Sosial/ <i>Human Health and Social Work Activities</i>	36,24	36,28	36,29	27,10	22,61	21,55
Jasa Kemasyarakatan, Sosial Budaya, Hiburan dan Perorangan Lainnya/ <i>Community Service, Socio-Cultural, Entertainment, and Other Individual Services</i>	24,18	25,08	26,24	27,03	27,45	27,19
Jasa Perorangan yang Melayani Rumah Tangga/ <i>Household Individual Service</i>	2,34	2,80	2,56	2,51	2,58	2,52

Catatan/Note: ...

Sumber/Source: Otoritas Jasa Keuangan/Indonesian Financial Services Authority

Tabel 9.1.3
Table

Jumlah Pinjaman (Miliar Rupiah) Menurut Skala Bisnis dan Bulan di Kabupaten Lombok Timur, 2020
Number of Loans (Billion Rupiahs) by Business Scale and Month in Lombok Timur Regency, 2020

Bulan Month	Jumlah Rekening Number of Accounts		Jumlah Pinjaman Number of Loans	
	UMKM	Non-UMKM	UMKM	Non-UMKM
(1)	(2)	(3)	(4)	(5)
Januari/January	28 657	13 508	1 028,95	1 487,18
Februari/February	29 125	13 491	1 075,09	1 484,08
Maret/March	29 528	13 492	1 105,20	1 498,39
April/April	29 452	13 377	1 109,20	1 505,44
Mei/May	29 211	13 189	1 103,00	1 513,90
Juni/June	29 009	13 500	1 121,40	1 530,31
Juli/July	28 603	14 230	1 134,97	1 556,10
Agustus/August	28 391	14 907	1 140,78	1 575,65
September/September	28 507	15 749	1 154,30	1 621,73
Oktober/October	28 461	16 606	1 154,97	1 640,43
November/November	28 604	17 474	1 144,03	1 677,58
Desember/December	29 041	17 934	1 137,63	1 701,24

Catatan/Note: UMKM: Usaha Mikro, Kecil, dan Menengah/UMKM: Micro, Small, and Medium Enterprise

Sumber/Source: Otoritas Jasa Keuangan/Indonesian Financial Services Authority

Tabel 9.1.4 Jumlah Pinjaman UMKM (Miliar Rupiah) Menurut Lapangan Usaha dan Bulan di Kabupaten Lombok Timur, 2020
Number of Micro, Small, and Medium Enterprises' Loans (Billion Rupiahs) by Industry and Month in Lombok Timur Regency, 2020

Lapangan Usaha/Industry	Januari January	Februari February	Maret March	April April	Mei May	Juni June
(1)	(2)	(3)	(4)	(5)	(6)	(7)
Pertanian, Kehutanan, dan Perikanan/ Agriculture, Forestry, and Fishing	95,64	102,71	110,26	115,03	118,18	133,67
Perikanan/Fishing	10,91	11,81	13,03	13,15	13,12	14,54
Pertambangan dan Penggalian/Mining and Quarrying	8,81	8,86	9,08	8,88	8,78	8,69
Industri Pengolahan/Manufacturing	75,63	81,60	85,84	84,93	83,29	83,97
Pengadaan Listrik, Gas, dan Air/Electricity, Gas, and Water Supply	0,51	0,52	0,55	0,53	0,52	0,51
Konstruksi/Construction	0,86	1,33	2,11	3,48	5,92	9,78
Perdagangan Besar dan Eceran/Wholesale and Retail Trade	759,03	785,38	803,22	803,92	790,58	787,17
Penyediaan Akomodasi dan Makan Minum/ Accommodation and Food Service Activities	9,95	10,22	10,93	11,78	11,66	12,25
Transportasi dan Pergudangan/ Transportation and Storage	14,93	15,16	15,27	14,87	14,65	14,53
Jasa Keuangan dan Asuransi/Financial and Insurance Activities	1,56	1,51	1,48	1,45	1,42	1,61
Real Estat, Jasa Persewaan, Jasa Perusahaan/ Real Estate Activities, Rental Services, Business Activities	5,19	5,47	5,43	4,08	3,77	3,62
Administrasi Pemerintahan, Pertahanan, dan Jaminan Sosial Wajib/Public Administration and Defence; Compulsory Social Security	0,00	0,00	0,00	0,00	0,00	0,00
Jasa Pendidikan/Education	0,14	0,13	0,13	0,13	0,12	0,00
Jasa Kesehatan dan Kegiatan Sosial/Human Health and Social Work Activities	22,86	25,61	22,03	21,75	26,43	26,25
Jasa Kemasyarakatan, Sosial Budaya, Hiburan dan Perorangan Lainnya/ Community Service, Socio-Cultural, Entertainment, and Other Individual Services	20,49	22,43	23,47	22,81	22,43	22,65
Jasa Perorangan yang Melayani Rumah Tangga/Household Individual Service	2,45	2,34	2,38	2,42	2,12	2,15

Lanjutan Tabel/*Continued Table* 9.1.4

Lapangan Usaha/Industry	Juli July	Agustus August	September September	Oktober October	November November	Desember December
(1)	(8)	(9)	(10)	(11)	(12)	(13)
Pertanian, Kehutanan, dan Perikanan/ <i>Agriculture, Forestry, and Fishing</i>	144,81	149,19	154,09	160,28	166,68	169,14
Perikanan/ <i>Fishing</i>	13,66	13,79	14,15	14,60	14,22	14,48
Pertambangan dan Penggalian/ <i>Mining and Quarrying</i>	8,61	8,52	8,39	8,54	8,63	8,56
Industri Pengolahan/ <i>Manufacturing</i>	81,83	82,23	82,70	81,83	80,60	81,68
Pengadaan Listrik, Gas, dan Air/ <i>Electricity, Gas, and Water Supply</i>	0,51	0,50	0,69	0,67	0,66	0,65
Konstruksi/ <i>Construction</i>	12,40	12,27	11,18	10,33	12,29	11,68
Perdagangan Besar dan Eceran/ <i>Wholesale and Retail Trade</i>	789,30	788,78	795,81	790,98	778,14	770,13
Penyediaan Akomodasi dan Makan Minum/ <i>Accommodation and Food Service Activities</i>	12,31	12,39	12,32	12,18	12,08	12,41
Transportasi dan Pergudangan/ <i>Transportation and Storage</i>	15,41	15,39	16,53	16,61	16,45	16,32
Jasa Keuangan dan Asuransi/ <i>Financial and Insurance Activities</i>	1,60	1,58	1,57	1,54	1,50	1,46
Real Estat, Jasa Persewaan, Jasa Perusahaan/ <i>Real Estate Activities, Rental Services, Business Activities</i>	3,43	3,54	3,40	3,32	3,06	3,05
Administrasi Pemerintahan, Pertahanan, dan Jaminan Sosial Wajib/ <i>Public Administration and Defence; Compulsory Social Security</i>	0,00	0,00	0,00	0,00	0,00	0,00
Jasa Pendidikan/ <i>Education</i>	0,00	0,00	0,00	0,04	0,03	0,03
Jasa Kesehatan dan Kegiatan Sosial/ <i>Human Health and Social Work Activities</i>	26,21	26,74	26,70	27,00	22,51	21,46
Jasa Kemasyarakatan, Sosial Budaya, Hiburan dan Perorangan Lainnya/ <i>Community Service, Socio-Cultural, Entertainment, and Other Individual Services</i>	22,86	23,34	24,50	24,81	24,84	24,30
Jasa Perorangan yang Melayani Rumah Tangga/ <i>Household Individual Service</i>	2,04	2,51	2,28	2,25	2,32	2,27

Catatan/Note: ...

Sumber/Source: Otoritas Jasa Keuangan/Indonesian Financial Services Authority

Tabel 9.1.5
Table**Jumlah Rekening dan Nominal Giro (Miliar Rupiah) pada Bank Umum Menurut Bulan di Kabupaten Lombok Timur, 2020****Number of Accounts and Current Account Nominal (Billion Rupiahs) in Commercial Banks by Month in Lombok Timur Regency, 2020**

Bulan Month	Jumlah Rekening dalam Rupiah Number of Accounts in Rupiah	Nominal Giro (Milliar Rupiah) dalam Rupiah Current Account Nominal (Billion Rupiahs) in Rupiah	Jumlah Rekening dalam Valuta Asing Number of Accounts in Foreign Exchange	Nominal Giro (Milliar Rupiah) dalam Valuta Asing Current Account Nominal (Billion Rupiahs) in Foreign Exchange
(1)	(2)	(3)	(4)	(5)
Januari/January	40 908	3 296,71	12	-
Februari/February	42 048	3 173,73	12	-
Maret/March	42 768	3 945,24	12	-
April/April	42 420	2 303,00	12	-
Mei/May	42 168	2 162,92	-	-
Juni/June	41 244	2 907,16	-	-
Juli/July	40 872	2 309,57	-	-
Agustus/August	40 272	2 812,70	-	-
September/September	39 528	2 572,66	-	-
Oktober/October	38 928	1 945,53	-	-
November/November	45 900	2 588,18	-	-
Desember/December	45 612	550,03	-	-

Catatan/Note: ...

Sumber/Source: Otoritas Jasa Keuangan/Indonesian Financial Services Authority

Tabel 9.1.6
Table**Jumlah Rekening dan Nominal Tabungan (Miliar Rupiah) pada Bank Umum Menurut Bulan di Kabupaten Lombok Timur, 2020****Number of Accounts and Nominal of Savings (Billion Rupiahs) in Commercial Banks by Month in Lombok Timur Regency, 2020**

Bulan Month	Jumlah Rekening dalam Rupiah Number of Accounts in Rupiah	Nominal Giro (Milliar Rupiah) dalam Rupiah Current Account Nominal (Billion Rupiahs) in Rupiah	Jumlah Rekening dalam Valuta Asing Number of Accounts in Foreign Exchange	Nominal Giro (Milliar Rupiah) dalam Valuta Asing Current Account Nominal (Billion Rupiahs) in Foreign Exchange
(1)	(2)	(3)	(4)	(5)
Januari/January	11 201 916	17 452,50	132	0,13
Februari/February	11 216 676	16 194,52	132	0,12
Maret/March	11 265 324	15 973,07	132	0,14
April/April	11 593 416	16 051,59	132	0,13
Mei/May	11 993 220	16 484,94	132	0,11
Juni/June	12 046 020	16 577,45	132	0,11
Juli/July	12 044 220	16 120,07	132	0,10
Agustus/August	12 044 568	16 573,66	132	0,10
September/September	12 181 464	17 539,33	156	1,40
Oktober/October	12 544 572	18 165,21	156	1,38
November/November	12 606 684	18 478,06	192	1,37
Desember/December	12 962 196	19 745,37	192	1,35

Catatan/Note: ...

Sumber/Source: Otoritas Jasa Keuangan/Indonesian Financial Services Authority

Tabel 9.1.7
Table

**Jumlah Rekening dan Nominal Deposito (Miliar Rupiah)
pada Bank Umum Menurut Bulan di Kabupaten Lombok
Timur, 2020**
**Number of Accounts and Nominal of Deposits (Billion
Rupiahs) in Commercial Banks by Month in Lombok Timur
Regency, 2020**

Bulan Month	Jumlah Rekening dalam Rupiah Number of Accounts in Rupiah	Nominal Giro (Milliar Rupiah) dalam Rupiah Current Account Nominal (Billion Rupiahs) in Rupiah	Jumlah Rekening dalam Valuta Asing Number of Accounts in Foreign Exchange	Nominal Giro (Milliar Rupiah) dalam Valuta Asing Current Account Nominal (Billion Rupiahs) in Foreign Exchange
(1)	(2)	(3)	(4)	(5)
Januari/January	19 536	2 498,08	-	-
Februari/February	19 776	3 133,26	-	-
Maret/March	19 176	3 491,93	-	-
April/April	18 696	3 554,40	-	-
Mei/May	17 724	2 470,29	-	-
Juni/June	17 448	2 445,44	-	-
Juli/July	17 568	2 541,11	-	-
Agustus/August	17 796	2 520,52	-	-
September/September	17 832	3 977,00	-	-
Oktober/October	18 084	4 228,91	-	-
November/November	18 264	2 978,53	-	-
Desember/December	18 228	2 081,85	-	-

Catatan/Note: ...

Sumber/Source: Otoritas Jasa Keuangan/Indonesian Financial Services Authority

9.2 KOPERASI COOPERATIVE

Tabel 9.2.1 Jumlah Koperasi Menurut Jenis Koperasi di Kabupaten Lombok Timur, 2011–2020
Number of Cooperatives by Type of Cooperative in Lombok Timur Regency, 2011–2020

Tahun Year	Jenis Koperasi Type of Cooperative		Jumlah Total
	Koperasi Pedesaan	KPRI/PKPRI/Lainnya	
(1)	(2)	(3)	(4)
2011	24	436	460
2012	24	450	474
2013	24	456	480
2014	24	474	498
2015	23	488	511
2016	23	498	521
2017	23	507	530
2018	23	484	507
2019	14	201	215
2020	14	222	236

Catatan/Note: ...

Sumber/Source: Dinas Koperasi dan UKM Kabupaten Lombok Timur / *Cooperatives and Small and Medium Enterprise Office of Lombok Timur Regency*

Keterangan: di 2019 terjadi pengurangan data dari koperasi yang sudah bubar (tidak ada kantornya, dll), yang ditampilkan hanya koperasi aktif

Tabel
Table 9.2.2**Jumlah Anggota, Simpanan, dan Aset Koperasi Menurut Jenis Koperasi di Kabupaten Lombok Timur, 2019-2020**
Total Members, Deposits, and Owned Assets by Type of Cooperative in Lombok Timur Regency, 2019-2020

Uraian Description	2019		Jumlah Total
	Koperasi Pedesaan	Jenis Koperasi Type of Cooperative KPRI/PKPRI/Lainnya	
(1)	(2)	(3)	(4)
Jumlah Koperasi (unit) Number of Cooperatives (units)	14	201	215
Jumlah Anggota (orang) Total Members (peoples)	43 474	77 425	120 899
Modal Sendiri (ribu rupiah) Own Capital (thousand rupiahs)	11 026 368	171 046 106	182 072 474
Volume Usaha (ribu rupiah)	12 022 552	231 660 368	243 682 920
Jumlah Aset (ribu rupiah) Total Assets (thousand rupiahs)	22 137 333	241 141 708	263 279 041
Modal Luari (ribu rupiah) Borrowed Capital (thousand rupiahs)	11 110 965	70 095 602	81 206 567
Sisa Hasil Usaha (ribu rupiah) Surplus (thousand rupiahs)	596 996	11 615 373	12 212 369

Catatan/Note: ...

Sumber/Source: Dinas Koperasi dan UKM Kabupaten Lombok Timur / Cooperatives and Small and Medium Enterprise Office of Lombok Timur Regency

Lanjutan Tabel/Continued Table 9.2.2

Uraian Description	2020		Jumlah Total
	Koperasi Pedesaan	Jenis Koperasi Type of Cooperative KPRI/PKPRI/Lainnya	
(1)	(5)	(6)	(7)
Jumlah Koperasi (unit) Number of Cooperatives (units)	14	222	236
Jumlah Anggota (orang) Total Members (peoples)	43 474	78 637	122 111
Modal Sendiri (ribu rupiah) Own Capital (thousand rupiahs)	11 026 368	184 114 559	195 140 927
Volume Usaha (ribu rupiah)	12 022 552	267 018 096	279 040 648
Jumlah Aset (ribu rupiah) Total Assets (thousand rupiahs)	22 137 333	257 304 890	279 442 223
Modal Luari (ribu rupiah) Borrowed Capital (thousand rupiahs)	11 110 965	73 215 081	84 326 046
Sisa Hasil Usaha (ribu rupiah) Surplus (thousand rupiahs)	596 996	13 080 845	13 677 841

Catatan/Note: ...

Sumber/Source: Dinas Koperasi dan UKM Kabupaten Lombok Timur / Cooperatives and Small and Medium Enterprise Office of Lombok Timur Regency

9.3 HARGA-HARGA PRICES

Tabel 9.3.1 Harga Eceran (Rupiah) Beberapa Jenis Barang Kebutuhan Pokok di Kabupaten Lombok Timur, 2020
Retail Price (Rupiah) of Staple Goods in Lombok Timur Regency, 2020

Jenis Barang Commodity	Satuan Unit	Januari January	Februari February	Maret March	April April
(1)	(2)	(3)	(4)	(5)	(6)
Beras/Rice	Kg	10 300	10 900	11 000	10 300
Gula Pasir Curah / Sugar	Kg	13 800	14 000	16 600	17 400
Minyak Goreng Curah/ Cooking Oil	Kg	12 340	12 340	12 060	12 300
Daging Sapi/ Beef	Kg	124 000	124 000	122 000	124 000
Daging Ayam Ras/ Broiler	Kg	41 400	40 800	39 200	37 400
Telur Ayam Ras / Chicken's Egg	Kg	24 000	23 550	23 250	23 250
Bawang Merah Campur / Shallot	Kg	30 222	29 555	24 444	31 777
Bawang Putih sedang / Garlic	Kg	32 800	55 600	40 000	42 800
Cabai Merah/ Red Chile Pepper	Kg	42 400	51 600	31 600	18 800
Cabai Rawit/Cayenne	Kg	43 800	52 000	36 000	30 600
Kangkung/Kale	Kg	6 400	5 000	5 200	6 200
Kol/Kubis/Cabbage	Kg	6 250	6 333	5 666	6 916
Sawi Hijau/Petsai/Mustard Green	Kg	8 000	5 250	5 250	6 000
Terong Panjang/Eggplant	Kg	5 100	3 600	4 800	4 800
Tomat Sayur/ Tomato	Kg	12 000	6 600	12 000	16 000
Tahu Mentah/Tofu	Kg	9 400	9 400	9 800	9 800
Tempe Kedele/ Tempeh	Kg	10 750	10 750	10 750	10 750
Terasi/ Shrimp Paste	Kg	43 333	45 000	41 667	43 333
Wortel/Carrot	Kg	14 000	15 200	12 800	11 600
The/Tea	5 Sachet	1 100	1 100	1 100	1 100

Lanjutan Tabel/*Continued Table* 9.3.1

Jenis Barang <i>Commodity</i>	Satuan <i>Unit</i>	Mei <i>May</i>	Juni <i>June</i>	Juli <i>July</i>	Agustus <i>August</i>
(1)	(2)	(7)	(8)	(9)	(10)
Beras/ <i>Rice</i>	Kg	17 300	14 400	13 200	13 000
Gula Pasir Curah / <i>Sugar</i>	Kg	12 000	12 000	12 000	12 000
Minyak Goreng Curah/ <i>Cooking Oil</i>	Kg	12 300	11 800	11 360	12 080
Daging Sapi/ <i>Beef</i>	Kg	126 000	126 000	124 600	125 000
Daging Ayam Ras/ <i>Broiler</i>	Kg	38 800	46 000	44 400	37 400
Telur Ayam Ras / <i>Chicken's Egg</i>	Kg	23 250	22 250	22 625	22 625
Bawang Merah Campur / <i>Shallot</i>	Kg	41 444	35 555	27 000	24 444
Bawang Putih sedang / <i>Garlic</i>	Kg	35 400	23 000	19 800	17 000
Cabai Merah/ <i>Red Chile Pepper</i>	Kg	12 600	15 000	14 500	13 800
Cabai Rawit/ <i>Cayenne</i>	Kg	20 600	18 600	19 600	10 200
Kangkung/ <i>Kale</i>	Kg	5 200	4 900	5 300	5 300
Kol/Kubis/ <i>Cabbage</i>	Kg	7 666	7 250	6 166	5 166
Sawi Hijau/Petsai/ <i>Mustard Green</i>	Kg	6 250	6 250	6 250	4 750
Terong Panjang/ <i>Eggplant</i>	Kg	4 100	4 800	3 500	3 400
Tomat Sayur/ <i>Tomato</i>	Kg	6 100	2 600	6 700	1 200
Tahu Mentah/ <i>Tofu</i>	Kg	10 600	10 600	11 000	11 000
Tempe Kedele/ <i>Tempeh</i>	Kg	11 250	11 250	11 750	11 750
Terasi/ <i>Shrimp Paste</i>	Kg	43 333	43 333	43 333	45 000
Wortel/ <i>Carrot</i>	Kg	13 700	15 000	13 800	10 100
The/ <i>Tea</i>	5 Sachet	1 100	1 100	1 100	1 100

Lanjutan Tabel/Continued Table 9.3.1

Jenis Barang Commodity	Satuan Unit	September September	Oktober October	November November	Desember December
(1)	(2)	(11)	(12)	(13)	(14)
Beras/Rice	Kg	10 400	10 700	10 800	10 800
Gula Pasir Curah / Sugar	Kg	13 100	13 200	13 000	13 000
Minyak Goreng Curah/ Cooking Oil	Kg	12 440	12 440	12 600	12 800
Daging Sapi/ Beef	Kg	125 000	126 000	126 000	124 600
Daging Ayam Ras/ Broiler	Kg	39 600	38 600	38 000	41 600
Telur Ayam Ras / Chicken's Egg	Kg	22 875	22 325	22 025	22 750
Bawang Merah Campur / Shallot	Kg	22 055	24 333	27 000	30 555
Bawang Putih sedang / Garlic	Kg	20 600	22 000	23 400	24 800
Cabai Merah/ Red Chile Pepper	Kg	18 200	21 200	22 000	36 200
Cabai Rawit/Cayenne	Kg	10 800	9 400	16 600	24 000
Kangkung/Kale	Kg	5 500	5 100	4 900	5 100
Kol/Kubis/Cabbage	Kg	5 550	5 416	6 750	6 333
Sawi Hijau/Petsai/Mustard Green	Kg	4 750	5 000	5 250	5 500
Terong Panjang/Eggplant	Kg	3 400	3 400	3 500	3 500
Tomat Sayur/ Tomato	Kg	1 600	3 000	4 800	7 600
Tahu Mentah/Tofu	Kg	11 000	11 000	11 000	11 000
Tempe Kedele/ Tempeh	Kg	11 750	11 750	11 750	11 750
Terasi/ Shrimp Paste	Kg	45 000	43 333	43 333	43 333
Wortel/Carrot	Kg	11 600	9 800	10 300	11 900
Teh/Tea	5 Sachet	1 100	1 100	1 100	1 100

Sumber/Source: Badan Pusat Statistik Kabupaten Lombok Timur/ Statistic of Lombok Timur Regency

10

PENGELUARAN PENDUDUK
POPULATION EXPENDITURE

<https://lomboktimurkab.bps.go.id>



Pada tahun 2020, setiap penduduk di Kabupaten Lombok Timur rata-rata menghabiskan Rp 517.101,- untuk pengeluaran makanan.

Sumber: BPS, hasil Survei Sosial Ekonomi Nasional Maret 2020

PENJELASAN TEKNIS

1. Pengeluaran rata-rata per kapita sebulan adalah biaya yang dikeluarkan untuk konsumsi semua anggota rumah tangga selama sebulan di bagi dengan banyaknya anggota rumah tangga.
2. Konsumsi rumah tangga dibedakan atas konsumsi makanan maupun bukan makanan tanpa memperhatikan asal barang dan terbatas pada pengeluaran untuk kebutuhan rumah tangga saja, tidak termasuk konsumsi untuk keperluan usaha atau yang diberikan kepada pihak lain. Pengeluaran untuk konsumsi makanan di hitung selama seminggu yang lalu, sedangkan untuk konsumsi bukan makanan sebulan, dua bulan, dan tiga bulan yang lalu. Konsumsi makaan dan nonmakanan selanjutnya dikonversikan ke dalam pengeluaran rata-rata sebulan.
3. Konsumsi kalori dan protein dihitung dengan mengalikan kuantitas setiap makanan yang dikonsumsi dengan nilai kandungan kalori dan protein setiap jenis makanan berdasarkan daftar konversi zat gizi.

TECHNICAL NOTES

1. *Average monthly per capita expenditure is defined as all consumption cost for a month divided by all household members.*
2. *Household consumption is distinguished based on food and non food consumption, with no regards to their origin and specific to household consumption purpose only. Not including for business or donation for other people. Consumption for food was calculated in a week, while non food consumption was calculated in one, two, or three month previous. Furthermore, food an non food consumption was converted to average household expenditures for a month.*
3. *Consumption of calories and protein is calculated by multiplying the quantity of each food consumed with value of the calorie and protein content of each type of food based on a list of nutrient conversion*

ULASAN

Rata-rata pengeluaran per kapita sebulan penduduk Kabupaten Lombok Timur tahun 2020 sebesar Rp 940.586,- Dengan rincian Rp 517.101,- atau sekitar 54,98 persen untuk pengeluaran makanan dan Rp 423.486,- atau sekitar 45,02 persen untuk pengeluaran selain makanan. Nilai Rata-rata pengeluaran per kapita sebulan penduduk Kabupaten Lombok Timur tahun 2020 mengalami peningkatan dibandingkan tahun 2019 yang pada saat itu bernilai Rp 823.172,-.

Pada tahun 2020, pengeluaran perkapita sebulan penduduk Kabupaten Lombok Timur untuk makanan yang paling tinggi adalah kelompok makanan dan minuman jadi yang mencapai Rp 163.486,- atau sekitar 17,38 persen. Sedangkan untuk kelompok bukan makanan, pengeluaran yang paling tinggi adalah kelompok perumahan dan fasilitas rumah tangga yang mencapai Rp 200.207,- atau sekitar 21,29 persen.

Jika dilihat dari pengeluaran perkapita, sebagian besar penduduk Kabupaten Lombok Timur memiliki pengeluaran per kapita dalam rentang Rp 500.000,- hingga Rp 799.999,- Sebagai tambahan, terdapat 27,87 persen penduduk Kabupaten Lombok Timur memiliki pengeluaran per kapita sebulan dalam rentang ini.

DESCRIPTION

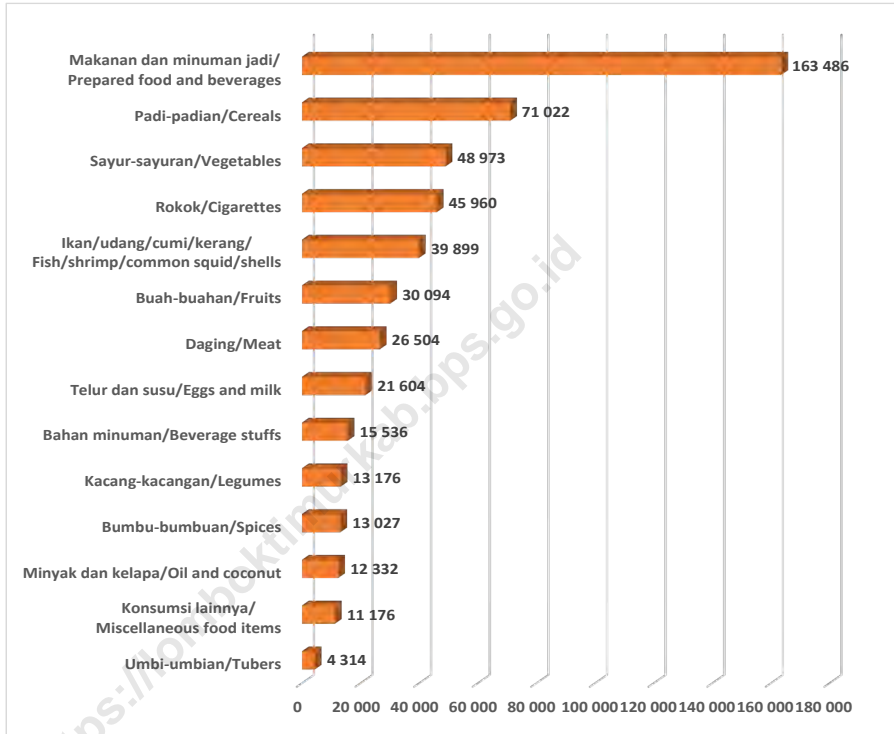
Monthly average expenditure per capita for residents of Lombok Timur Regency in 2020 is Rp 940,586,-. Which Rp 517,101,- or around 54.98 percent for food expenses and Rp 423,486,- or around 45.02 percent for non food expenses. The average value of expenditure per capita per month for population of Lombok Timur Regency in 2020 has increased compared to 2019 which at that time was worth Rp 823,172,-.

In 2020, the highest of monthly average expenditure per capita the population of Lombok Timur Regency for food is the prepared food and beverages group which reached Rp 163,486,- or around 17.38 percent. As for the non-food group, the highest expenditure was housing and household facilities which reached Rp 200,207,- or around 21.29 percent.

As for per capita expenditure, most residents of Lombok Timur Regency have per capita expenditures in the range of Rp 500,000,- to Rp 799,999,-. In addition, there are 27,87 percent of the population of Lombok Timur Regency who have a monthly expenditure per capita in this range.

Gambar 10.1
Figures

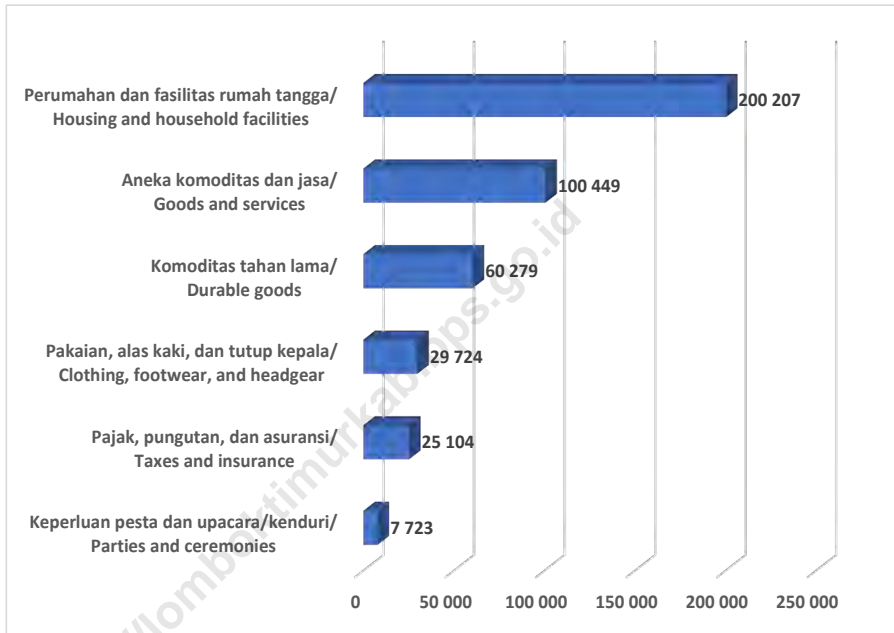
Rata-rata Pengeluaran Per Kapita Sebulan Komoditas Makanan di Kabupaten Lombok Timur (rupiah), 2020
Monthly Average Expenditure Per Capita of Food Commodity in Lombok Timur Regency, 2020



Sumber/Source : BPS, Survei Sosial Ekonomi Nasional (Susenas) Maret/BPS-Statistics Indonesia, National Socioeconomic Survey March

Gambar 10.2
Figures

Rata-rata Pengeluaran Per Kapita Sebulan Komoditas Bukan Makanan di Kabupaten Lombok Timur (rupiah), 2020
Monthly Average Expenditure Per Capita of Non Food Commodity in Lombok Timur Regency, 2020



Sumber/Source : BPS, Survei Sosial Ekonomi Nasional (Susenas) Maret/BPS-Statistics Indonesia, National Socioeconomic Survey March

Tabel
Table 10.1

Rata-rata Pengeluaran Per Kapita Sebulan (rupiah) Menurut Kelompok Komoditas di Kabupaten Lombok Timur, 2019 dan 2020
Monthly Average Expenditure Per Capita (rupiah) by Commodity Group in Lombok Timur Regency, 2019 and 2020

Kelompok Komoditas/Commodity Group	2019	2020
(1)	(2)	(3)
Makanan/Food		
Padi-padian/ <i>Cereals</i>	66 291	71 022
Umbi-umbian/ <i>Tubers</i>	3 608	4 314
Ikan/udang/cumi/kerang/ <i>Fish/shrimp/common squid/shells</i>	36 962	39 899
Daging/ <i>Meat</i>	21 578	26 504
Telur dan susu/ <i>Eggs and milk</i>	19 469	21 604
Sayur-sayuran/ <i>Vegetables</i>	38 989	48 973
Kacang-kacangan/ <i>Legumes</i>	12 517	13 176
Buah-buahan/ <i>Fruits</i>	21 716	30 094
Minyak dan kelapa/ <i>Oil and coconut</i>	10 215	12 332
Bahan minuman/ <i>Beverage stuffs</i>	11 965	15 536
Bumbu-bumbuan/ <i>Spices</i>	10 468	13 027
Konsumsi lainnya/ <i>Miscellaneous food items</i>	9 910	11 176
Makanan dan minuman jadi/ <i>Prepared food and beverages</i>	155 187	163 486
Rokok/ <i>Cigarettes</i>	45 746	45 960
Jumlah makanan/Total food	464 622	517 101
Bukan makanan/Non-food		
Perumahan dan fasilitas rumah tangga/ <i>Housing and household facilities</i>	157 957	200 207
Aneka komoditas dan jasa/ <i>Goods and services</i>	86 491	100 449
Pakaian, alas kaki, dan tutup kepala/ <i>Clothing, footwear, and headgear</i>	28 593	29 724
Komoditas tahan lama/ <i>Durable goods</i>	57 726	60 279
Pajak, pungutan, dan asuransi/ <i>Taxes and insurance</i>	18 460	25 104
Keperluan pesta dan upacara/kenduri/ <i>Parties and ceremonies</i>	9 322	7 723
Jumlah bukan makanan/Total non-food	358 550	423 486
Jumlah/Total	823 172	940 586

Catatan/Note: ...

Sumber/Source: BPS, Survei Sosial Ekonomi Nasional (Susenas) Maret/BPS-Statistics Indonesia, National Socioeconomic Survey March

Tabel
Table 10.2**Persentase Pengeluaran Per Kapita Sebulan Menurut Kelompok Komoditas di Kabupaten Lombok Timur, 2019 dan 2020**
Percentage of Monthly Expenditure Per Capita by Commodity Group in Lombok Timur Regency, 2019 and 2020

Kelompok Komoditas/Commodity Group	2019	2020
(1)	(2)	(3)
Makanan/Food		
Padi-padian/ <i>Cereals</i>	8,05	7,55
Umbi-umbian/ <i>Tubers</i>	0,44	0,46
Ikan/udang/cumi/kerang/ <i>Fish/shrimp/common squid/shells</i>	4,49	4,24
Daging/ <i>Meat</i>	2,62	2,82
Telur dan susu/ <i>Eggs and milk</i>	2,37	2,30
Sayur-sayuran/ <i>Vegetables</i>	4,74	5,21
Kacang-kacangan/ <i>Legumes</i>	1,52	1,40
Buah-buahan/ <i>Fruits</i>	2,64	3,20
Minyak dan kelapa/ <i>Oil and coconut</i>	1,24	1,31
Bahan minuman/ <i>Beverage stuffs</i>	1,45	1,65
Bumbu-bumbuan/ <i>Spices</i>	1,27	1,39
Konsumsi lainnya/ <i>Miscellaneous food items</i>	1,20	1,19
Makanan dan minuman jadi/ <i>Prepared food and beverages</i>	18,85	17,38
Rokok/ <i>Cigarettes</i>	5,56	4,89
Jumlah makanan/Total food	56,44	54,98
Bukan makanan/Non-food		
Perumahan dan fasilitas rumah tangga/ <i>Housing and household facilities</i>	19,19	21,29
Aneka komoditas dan jasa/ <i>Goods and services</i>	10,51	10,68
Pakaian, alas kaki, dan tutup kepala/ <i>Clothing, footwear, and headgear</i>	3,47	3,16
Komoditas tahan lama/ <i>Durable goods</i>	7,01	6,41
Pajak, pungutan, dan asuransi/ <i>Taxes and insurance</i>	2,24	2,67
Keperluan pesta dan upacara/kenduri/ <i>Parties and ceremonies</i>	1,13	0,82
Jumlah bukan makanan/Total non-food	43,56	45,02
Jumlah/Total	100,00	100,00

Catatan/Note: ...

Sumber/Source: BPS, Survei Sosial Ekonomi Nasional (Susenas) Maret/BPS-Statistics Indonesia, National Socioeconomic Survey March

Tabel
Table 10.3

Persentase Penduduk Menurut Golongan Pengeluaran Per Kapita Sebulan di Kabupaten Lombok Timur, 2019 dan 2020
Percentage of Population by Monthly Spending Group Per Capita in Lombok Timur Regency, 2019 and 2020

Golongan Pengeluaran Spending Group (rupiah)	2019	2020
(1)	(2)	(3)
< 150 000	0,00	0,00
150 000–199 999	0,06	0,28
200 000–299 999	2,92	3,94
300 000–499 999	32,65	22,23
500 000–749 999	26,37	27,87
750 000–999 999	13,39	12,98
1 000 000–1 499 999	14,10	17,34
> 1 500 000	10,52	15,37
Jumlah/Total	100,00	100,00

Catatan/Note: ...

Sumber/Source: BPS, Survei Sosial Ekonomi Nasional (Susenas) Maret/BPS-Statistics Indonesia, National Socioeconomic Survey March

11

PERDAGANGAN
TRADE



Pada tahun 2020, di Kabupaten Lombok Timur terdapat 49 pasar permanen, 21 pasar tanpa bangunan, 101 minimarket, dan 2.665 warung kelontong.

Sumber: Dinas Perdagangan Kabupaten Lombok Timur

PENJELASAN TEKNIS

1. Kelompok pertokoan adalah sejumlah toko yang terdiri dari minimal 10 toko dan mengelompok. Dalam satu kelompok pertokoan, jumlah bangunan fisiknya bisa lebih dari satu.
2. Pasar dengan bangunan permanen/ semi permanen adalah pasar yang menggunakan bangunan dengan unsur-unsur lantai semen atau tegel, tiang besi atau kayu, atap seng atau genteng atau sirap, baik berdinding maupun tidak.
3. Pasar tidak permanen/tanpa bangunan adalah pasar yang tidak berada dalam bangunan atau pasar yang tidak memiliki unsur-unsur lantai, tiang, atap, dan dinding.
4. Mini market adalah sistem pelayan mandiri, menjual berbagai jenis barang secara eceran, dan semua barang memiliki label harga, dengan luas bangunan kurang dari 400 m².
5. Toko/warung kelontong adalah bangunan yang berfungsi sebagai tempat usaha untuk menjual barang kebutuhan sehari-hari secara eceran, tidak memiliki sistem pelayanan mandiri, dikelola oleh satu penjual.
6. Warung/kedai makanan minuman adalah usaha yang menjual makanan dan minuman siap saji yang dijual dibangunan yang tetap dengan ciri pembeli tidak dikenakan pajak.

TECHNICAL NOTES

1. *Shopping Complex is a group of shop consisting at least 10 store and clumped. In a shop group, number of the its physical building can be more than one.*
2. *Market with the permanent building / flourish permanent is market using building with the elements of cement floor, pillar of iron or wood, roof of zinc or tile or sirap, have wall or also not.*
3. *Market no permanent / without building is market which not stay in the building or market which not own the elements of floor, pillar, roof, and wall .*
4. *Mini market is self-service system, selling various kinds of goods at retail, and every thing has a price lable, with a building are less than 400 m².*
5. *Shop and grocery store is a building that serve as a place of business to sell daily use items at retail, which does not have self service system, and is managed by one seller .*
6. *Food and beverage store is a business to sells prepared food and beverage in permenent building with the features that buyer sare not taxed.*

ULASAN

Pada tahun 2020, jumlah pasar dengan bangunan permanen di Kabupaten Lombok Timur sebanyak 49. Kecamatan dengan jumlah pasar dengan bangunan permanen terbanyak adalah Kecamatan Terara, Masbagik, Labuhan Haji dan Pringgabaya yaitu sebanyak 4 pasar. Sedangkan jumlah pasar tanpa bangunan sebanyak 21 pasar dan mini market sebanyak 101. Kecamatan yang memiliki jumlah mini market terbanyak adalah Kecamatan Selong yaitu sebanyak 20 mini market.

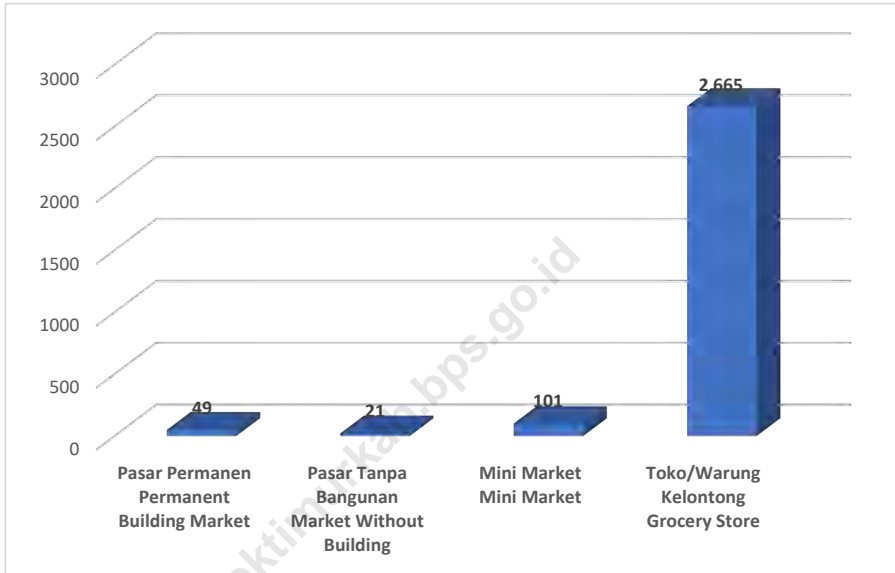
DESCRIPTION

In 2020, the number of markets with permanent buildings in Lombok Timur Regency was 49. The subdistrict with the highest number of market with permanent buildings was Terara, Masbagik, Labuhan Haji, and Pringgabaya Subdistrict, which was 4 markets. While the number of markets without buildings is 21 markets and mini markets is 101. The subdistrict that has the highest number of mini markets is the Selong Subdistrict, which is 20 mini markets.

<https://lomboktimurkab.bps.go.id>

Gambar 11.1
Figures

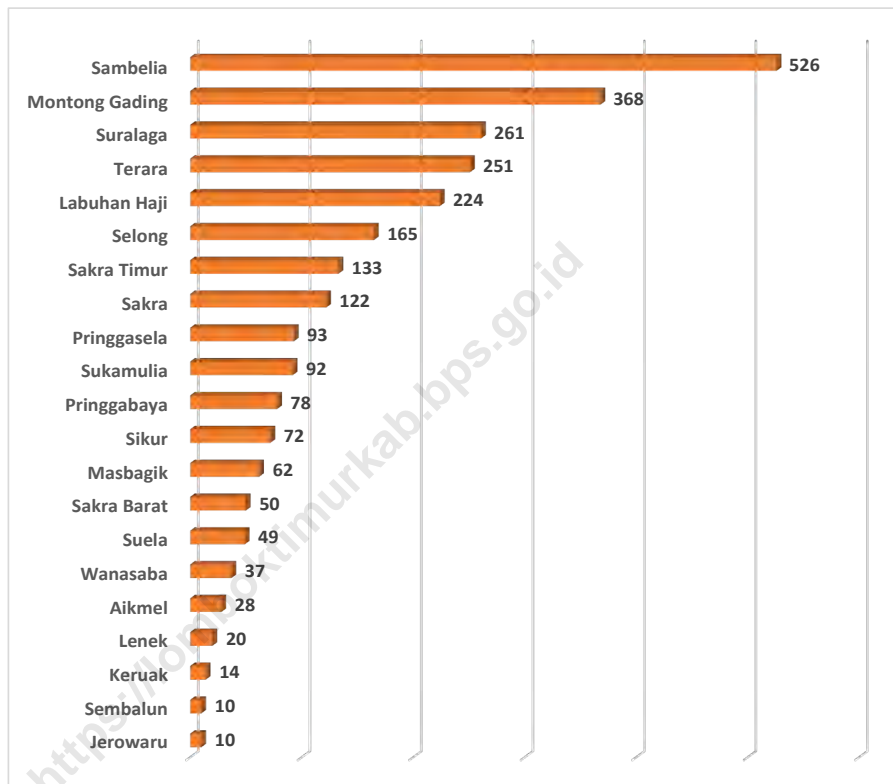
Jumlah Sarana Perdagangan Menurut Jenisnya di Kabupaten Lombok Timur, 2020
Number of Trading Facilities by Type of Facility in Lombok Timur Regency, 2020



Sumber/Source : Dinas Perindustrian dan Perdagangan Kabupaten Lombok Timur/ *Industry and Trade Office of Lombok Timur Regency*

Gambar 11.2
Figures

Jumlah Toko/Warung Kelontong Menurut Kecamatan di Kabupaten Lombok Timur, 2020
Number of Grocery Store by Subdistrict in Lombok Timur Regency, 2020



Sumber/Source: Dinas Perindustrian dan Perdagangan Kabupaten Lombok Timur/ Industry and Trade Office of Lombok Timur Regency

Tabel 11.1 Jumlah Sarana Perdagangan Menurut Kecamatan dan Jenisnya di Kabupaten Lombok Timur, 2019
Table 11.1 Number of Trading Facilities by Subdistrict and Type of Facility in Lombok Timur Regency, 2019

Kecamatan Subdistrict	Pasar Permanen Permanent Building Market	Pasar Tanpa Bangunan Market Without Building	Mini Market Mini Market	Toko/Warung Kelontong Grocery Store
(1)	(2)	(3)	(4)	(5)
1. Keruak	3	0	4	14
2. Jerowaru	3	2	3	10
3. Sakra	1	0	4	122
4. Sakra Barat	2	1	1	50
5. Sakra Timur	1	1	1	133
6. Terara	4	1	2	251
7. Montong Gading	2	0	1	368
8. Sikur	2	0	2	72
9. Masbagik	4	0	5	62
10. Pringgasela	2	1	3	93
11. Sukamulia	2	1	2	92
12. Suralaga	2	3	1	261
13. Selong	3	2	15	165
14. Labuhan Haji	4	2	5	224
15. Pringgabaya	4	0	7	78
16. Suela	1	0	0	49
17. Aikmel	2	2	3	28
18. Wanasaba	2	1	2	37
19. Sembalun	2	2	0	1
20. Lenek	1	0	2	1
21. Sambelia	1	2	1	526
Lombok Timur	48	21	64	2 627

Catatan/Note: Jumlah ini hanya yang terdaftar dan mempunyai izin di Dinas Perindustrian dan Perdagangan Kabupaten Lombok Timur

Sumber/Source: Dinas Perindustrian dan Perdagangan Kabupaten Lombok Timur/ Industry and Trade Office of Lombok Timur Regency

Tabel 11.2 Jumlah Sarana Perdagangan Menurut Kecamatan dan Jenisnya di Kabupaten Lombok Timur, 2020
Table 11.2 Number of Trading Facilities by Subdistrict and Type of Facility in Lombok Timur Regency, 2020

Kecamatan Subdistrict	Pasar Permanen Permanent Building Market	Pasar Tanpa Bangunan Market Without Building	Mini Market Mini Market	Toko/Warung Kelontong Grocery Store
(1)	(2)	(3)	(4)	(5)
1. Keruak	3	0	4	14
2. Jerowaru	3	2	3	10
3. Sakra	1	0	4	122
4. Sakra Barat	2	1	2	50
5. Sakra Timur	1		1	133
6. Terara	4	1	5	251
7. Montong Gading	2	0	2	368
8. Sikur	2	0	2	72
9. Masbagik	4	0	15	62
10. Pringgasela	2	1	3	93
11. Sukamulia	2	3	2	92
12. Suralaga	2	1	4	261
13. Selong	3	2	20	165
14. Labuhan Haji	4	2	6	224
15. Pringgabaya	4	0	10	78
16. Suela	1	0	4	49
17. Aikmel	2	2	5	28
18. Wanasaba	2	1	4	37
19. Sembalun	3	2	1	10
20. Lenek	1	0	3	20
21. Sambelia	1	2	1	526
Lombok Timur	49	21	101	2 665

Catatan/Note: Jumlah ini hanya yang terdaftar dan mempunyai izin di Dinas Perindustrian dan Perdagangan Kabupaten Lombok Timur

Sumber/Source: Dinas Perindustrian dan Perdagangan Kabupaten Lombok Timur/ Industry and Trade Office of Lombok Timur Regency

12

SISTEM NERACA REGIONAL SYSTEM OF REGIONAL ACCOUNTS

Tiga lapangan usaha penyumbang PDRB terbesar di Lombok Timur 2020 adalah Pertanian, Kehutanan dan Perikanan; Perdagangan Besar dan Eceran dan Reparasi Mobil dan Motor; dan Konstruksi.

Sumber: BPS, berbagai sensus, survei, dan sumber lain

PENJELASAN TEKNIS

1. Produk Domestik Bruto (PDB) pada tingkat nasional serta Produk Domestik Regional Bruto (PDRB) pada tingkat regional (provinsi/kabupaten/kota) menggambarkan kemampuan suatu wilayah untuk menciptakan output (nilai tambah) pada suatu waktu tertentu. Untuk menyusun PDB maupun PDRB pada penyajian ini digunakan 2 pendekatan yaitu sektoral dan penggunaan. Keduanya menyajikan komposisi data nilai tambah dirinci menurut sumber kegiatan ekonomi (sektoral) dan menurut komponen penggunaannya. PDB maupun PDRB dari sisi sektoral merupakan penjumlahan seluruh komponen nilai tambah bruto yang mampu diciptakan oleh sektor-sektor ekonomi atas berbagai aktivitas produksinya. Sedangkan dari sisi penggunaan menjelaskan tentang penggunaan dari nilai tambah tersebut.
2. PDB menurut lapangan usaha mengalami perubahan klasifikasi dari 9 lapangan usaha menjadi 17 lapangan usaha. PDB menurut lapangan usaha dirinci menurut total nilai tambah dari seluruh sektor ekonomi yang mencakup lapangan usaha Pertanian, Kehutanan, dan Perikanan; Pertambangan dan Penggalian; Industri Pengolahan; Pengadaan Listrik dan Gas; Pengadaan Air,

TECHNICAL NOTES

1. *The basic measure of the output arising from economic activity is known as Gross Domestic Product (GDP) at the national level and Gross Regional Domestic Product (GRDP) at the regional level (provinces/regency/municipal). To compile these statistics, two approaches have been used, i.e. "production approach" and "expenditure approach". The first approach is to measure value added produced by various kinds of economic activities, while the second approach is to measure final uses of the country's output. In other words, GDP/GRDP is the sum of total value added produced by all economic sectors (activities) and the way of using it.*
2. *GDP by industry classification changes from 9 industries to 17 industries. GDP by industry is classified by types of economic activities such as Agriculture, Forestry, and Fishing; Mining and Quarrying; Manufacturing; Electricity and Gas; Water supply, Sewerage, Waste Management, and Remediation Activities; Construction; Wholesale and Retail Trade; Repair of Motor Vehicles*

Pengelolaan Sampah, Limbah dan Daur Ulang; Konstruksi; Perdagangan Besar dan Eceran, Reparasi Mobil dan Sepeda Motor; Transportasi dan Pergudangan; Penyediaan Akomodasi dan Makan Minum; Informasi dan Komunikasi; Jasa Keuangan dan Asuransi; Real Estat; Jasa Perusahaan; Administrasi Pemerintahan, Pertahanan dan Jaminan Sosial Wajib; Jasa Pendidikan; Jasa Kesehatan dan Kegiatan Sosial; dan Jasa lainnya.

3. PDB menurut penggunaan dirinci menurut komponen pengeluaran konsumsi rumah tangga (termasuk lembaga nirlaba), pengeluaran konsumsi pemerintah, pembentukan modal tetap bruto, perubahan inventori, ekspor dan impor.
4. Pengeluaran konsumsi rumah tangga mencakup berbagai pengeluaran konsumsi akhir rumah tangga atas barang dan jasa untuk memenuhi kebutuhan individu ataupun kelompok secara langsung. Pengeluaran rumah tangga di sini mencakup pembelian untuk makanan dan bukan makanan (barang dan jasa) di dalam negeri maupun di luar negeri. Termasuk pula di sini pengeluaran lembaga nirlaba yang tujuan usahanya adalah untuk melayani keperluan rumah tangga.
5. Pengeluaran konsumsi pemerintah mencakup pengeluaran pemerintah untuk belanja pegawai, penyusutan

and Motorcycles; Transportation and Storage; Accommodation and Food Service Activities; Information and Communication; Financial and Insurance Activities; Real Estate Activities; Business Activities; Public Administration; Defence and Compulsory Social Security; Education; Human Health and Social Work Activities; and Other Services Activities.

3. *GDP by type of expenditures is classified into: Private consumption expenditure (household and non-profit institution); Government consumption expenditure; Gross fixed capital formation; Changes in inventories; Exports and Imports.*
4. *Household consumption expenditures consist of expenditures incurred by households, which are used for both individual or collective needs. Household consumptions are classified into food and non-food (goods and services) expenditures that may take place in domestic or abroad. Expenditures here include expenditures of Nonprofit institutions serving households.*
5. *Government consumption expenditures consist of expenditures for the compensation of employees,*

maupun belanja barang (termasuk biaya perjalanan, pemeliharaan dan pengeluaran rutin lainnya), baik yang dilakukan oleh pemerintah pusat maupun pemerintah daerah.

6. Pembentukan Modal Tetap Bruto mencakup pengadaan, pembuatan dan pembelian barang modal. Barang modal dimaksud adalah barang-barang yang digunakan untuk proses produksi, tahan lama atau yang mempunyai alat angkut. Termasuk pula di sini perbaikan besar (berat) yang sifatnya memperpanjang umur atau mengubah bentuk atau kapasitas barang modal tersebut. Pengeluaran barang modal untuk keperluan militer tidak dicakup di sini tetapi digolongkan sebagai konsumsi pemerintah.
7. Ekspor barang dan jasa merupakan transaksi perdagangan barang dan jasa dari penduduk (residen) ke bukan penduduk (non-residen). Impor barang dan jasa adalah transaksi perdagangan dari bukan penduduk ke penduduk. Ekspor atau impor barang terjadi pada saat terjadi perubahan hak kepemilikan barang antara penduduk dengan bukan penduduk (dengan atau tanpa perpindahan fisik barang tersebut).
8. Produk Domestik Bruto maupun agregat turunannya disajikan dalam 2 (dua) versi penilaian, yaitu atas dasar "harga berlaku" dan atas *capital consumption (depreciation) and intermediate consumption (including travel allowance, maintenance cost, and other routine expenditures) spent by either central or local government.*
6. *Gross fixed capital formation consists of resident producers acquisitions, less disposals, of fixed assets during a given period plus certain addition to the value of non-produced assets done by the productive activity of producer or institutional units. Fixed assets are tangible and intangible assets produced as outputs from processes of production that are used by themselves and repeatedly, or continuously in process of production for more than one year. The expenditure for military purposes are classified as government expenditure not as capital formation.*
7. *Exports of goods and services consist of transactions of goods and services from residents to non-residents. Imports of goods and services consist of transaction of goods and services from non-residents to residents. Exports and imports of goods occur when there are changes in ownership of goods between residents and nonresidents (with or without physical movements of goods across frontiers).*
8. *GDP and its aggregations are presented in two forms: at current market prices and at constant base year market prices. In presenting*

dasar "harga konstan". Disebut sebagai harga berlaku karena seluruh agregat dinilai dengan menggunakan harga pada tahun berjalan, sedangkan harga konstan penilaiannya didasarkan kepada harga satu tahun dasar tertentu. Dalam publikasi di sini digunakan harga tahun 2010 sebagai dasar penilaian.

9. Laju pertumbuhan Produk Domestik Bruto diperoleh dari perhitungan PDB atas dasar harga konstan. Diperoleh dengan cara mengurangi nilai PDB pada tahun ke-n terhadap nilai pada tahun ke n-1 (tahun sebelumnya), dibagi dengan nilai pada tahun ke n-1, kemudian dikalikan dengan 100 persen. Laju pertumbuhan menunjukkan perkembangan agregat pendapatan dari satu waktu tertentu terhadap waktu sebelumnya.
 10. Output adalah nilai dari seluruh produk yang dihasilkan oleh sektor-sektor produksi dengan memanfaatkan faktor produksi yang tersedia di suatu wilayah (negara, propinsi dan sebagainya) dalam suatu periode waktu tertentu (umumnya satu tahun), tanpa memperhatikan asal-usul pelaku produksinya.
 11. Input antara adalah seluruh biaya yang dikeluarkan untuk barang dan jasa yang digunakan habis dalam proses produksi. Komponen input antara terdiri dari barang tidak tahan lama dan jasa yang dapat
- current market prices, all aggregates are valued at current market prices, while base year constant market prices are shown by valuing all aggregates at fixed base year prices. Year of 2010 is used as the base year in this publication.*
9. *Growth rate of Gross Domestic Product (GDP) is derived from GDP at constant market prices. It is obtained by subtracting the value of GDP year n with the value of GDP year n-1, divided by the value of GDP year n-1 then multiplied by 100 percent. The growth rate of GDP explains the income growth during the given period.*
 10. *Output is the value of products produced by production sectors utilizing all production factors available in the region during a given period, without taking into account the origin of producers.*
 11. *Intermediate Inputs are all costs of obtaining goods and services that are fully utilized in the production process. The intermediate input components consist of non-durable goods and services in the form of both*

berupa hasil produksi dalam negeri atau impor.

12. Input primer adalah input atau biaya yang timbul sebagai akibat dari pemakaian faktor produksi dalam suatu kegiatan ekonomi. Faktor produksi antara lain terdiri dari tenaga kerja, tanah, modal dan kewiraswastaan.

13. Permintaan akhir adalah permintaan atas barang dan jasa yang digunakan untuk konsumsi akhir. Sesuai dengan pengertian ini maka permintaan akhir tidak mencakup barang jasa yang digunakan untuk kegiatan produksi. Permintaan akhir terdiri dari pengeluaran konsumsi rumah tangga, pengeluaran konsumsi pemerintah, pembentukan modal tetap bruto, perubahan stok dan ekspor. Barang dan jasa yang digunakan untuk memenuhi permintaan akhir dapat berupa barang dan jasa hasil produksi dalam negeri (domestik) atau barang dan jasa yang diperoleh dari impor.

14. Berdasarkan hal ini jelas bahwa impor adalah komponen penyediaan dan bukan merupakan bagian dari permintaan akhir. Namun demikian dalam sistem penyajian tabel I-O, permintaan akhir dan impor disajikan dalam satu kuadran (kuadran II). Itulah sebabnya dalam konteks tabel I-O, pembahasan permintaan akhir digabung dengan impor.

domestic production and imports.

12. *Primary Inputs are costs relating to the utilization of production factors in an economic activity. Production factors include workers, land, capital and entrepreneurship.*

13. *Final demand is the demand for goods and services utilized for final consumption. In line with this definition, final demand excludes goods and services utilized in the production process. Final demand includes household consumption expenditures, government consumption expenditures, gross fixed capital formation, change in stock, and exports. Goods and services used to fulfill the final demand can be in the form of goods and services resulted from either the domestic production or imports.*

14. *Based on the above concept, import is a component of supply, not a part of final demand. However, in the Input-Output (I-O) Table, final demand and imports are presented in one quadrant (quadrant II). That is why in the context of I-O Table, discussion of final demand is integrated with that of imports.*

15. Upah / gaji adalah nilai tambah yang dibayarkan sebagai balas jasa atas penggunaan factor produksi tenaga kerja (termasuk di dalamnya imputasi upah dan gaji).
 16. Pendapatan rumah tangga adalah pendapatan yang diterima oleh rumah tangga, baik yang berasal dari pendapatan kepala rumah tangga maupun pendapatan anggota rumah tangga. Pendapatan rumah tangga dapat berasal dari balas jasa factor produksi tenaga kerja (upah & gaji, sewa, bagi hasil, dll) maupun pendapatan yang berasal dari pemberian pihak lain (transfer).
 17. Jumlah pendapatan rumah tangga adalah total pendapatan yang diterima oleh rumah tangga, baik yang berasal dari pendapatan kepala rumah tangga maupun pendapatan anggota rumah tangga.
 18. Pendapatan rumah tangga setelah pajak adalah pendapatan rumah tangga setelah dikurangkan pajak.
 19. Pendapatan disposabel adalah pendapatan rumah tangga setelah dikurangi dengan beban yang harus dibayar oleh rumah tangga.
 20. Pendapatan kapital adalah nilai tambah yang dibayarkan sebagai balas jasa atas penggunaan faktor produksi bukan tenaga kerja termasuk di dalamnya keuntungan, dividen, bunga, sewa tanah, dan sejenisnya.
15. *Wage/salary is value added paid as reward of employing labor production factor (including imputation of wage and salary).*
 16. *Household income is defined as incomes received by all household members. Household income can be in the form of production factors compensation (wages and salaries, profits, bonuses, etc.), capital compensation (rent, profit sharing, etc.), or incomes from transfer.*
 17. *Total household income is total income received by all household members (head of household and its members).*
 18. *Household income after tax is household income minus tax.*
 19. *Disposable income is household income minus liabilities that must be paid by household.*
 20. *Capital income is value added paid as a result of the utilization of non-worker production factors. It includes profits, dividend, interest, land renting, and others in the same category.*

21. Pengeluaran konsumsi adalah pengeluaran actual rumah tangga untuk konsumsi akhir terhadap berbagai jenis produk seperti sandang, pangan, papan (tidak termasuk pengeluaran untuk transfer). Pengeluaran konsumsi ini mencakup pembelian berbagai jenis barang dan jasa hasil dari produksi domestik maupun impor.
22. Pajak yang dimaksud disini adalah pajak langsung yakni jenis pungutan pemerintah secara langsung dikumpulkan dari pihak yang wajib membayar pajak.
23. Produk Domestik Regional Bruto (PDRB) dapat didefinisikan sebagai keseluruhan nilai tambah barang dan jasa yang dihasilkan oleh seluruh unit usaha dalam suatu wilayah tertentu dalam waktu satu tahun. Nilai PDRB mencerminkan kemajuan ekonomi suatu Daerah.
24. Dalam struktur perekonomian Sulawesi Tenggara, sektor pertanian masih merupakan sektor yang mempunyai peran terbesar terhadap PDRB atas dasar harga berlaku.
25. Salah satu tolok ukur untuk mengetahui tingkat kemakmuran suatu daerah dapat dilihat dari besarnya PDRB per kapita. Rata-rata peningkatan PDRB per kapita penduduk Sulawesi Tenggara memperlihatkan angka di atas sepuluh persen, ini menunjukkan tingkat kemakmuran yang semakin
21. *Consumption expenditure is actual expenditure of household for final consumption spent for various goods and services (excluding transfer). Consumption expenditure includes spending for various goods and services resulted from domestic production and imports.*
22. *Tax, defined here, refers to direct tax, which is defined as government charges directly collected from tax payers.*
23. *Gross Regional Domestic Product (GRDP) can be defined as the total value-added of goods and services produced by all business units in a particular area within a year. GRDP reflects the economic progress of a region.*
24. *In Sulawesi Tenggara economic structure, the agricultural sector still has the biggest contribution for GRDP at current market prices.*
25. *One of the benchmarks to determine the level of prosperity of a region is the amount of per capita GRDP. The average increase in per capita GRDP of Sulawesi Tenggara showed figure of above 10 percent. It shows an improving level of prosperity.*

baik.

26. Secara umum PDRB dikelompokkan menjaditigakelompokpenggunaan yaitu konsumsi, investasi dan kelompok penggunaan di luar wilayah neto. Ketiga kelompok ini merupakan komponen permintaan akhir dari seluruh Produk Domestik Regional Bruto Sulawesi Tenggara yang mempunyai efek multiplier. Bila salah satu komponen berubah maka akan berpengaruh kepada komponen yang lain, begitu pula apabila terjadi kenaikan PDRB maka masing-masing komponen akan berubah sesuai dengan polanya masing-masing.
26. *Generally, GRDP is classified into three expenditure classifications, namely consumption, investment, and non-net use. These three classifications are the component of the final demand of the entire Gross Regional Domestic Product in Sulawesi Tenggara which had a multiplier effect. If one component changes, it will affect other component as well as in the event of an increase in the GRDP, then each component will change in accordance with their respective patterns.*
27. Indeks Implisit PDRB merupakan perbandingan antara PDRB atas dasar harga berlaku dengan PDRB atas dasar harga konstan pada periode tertentu. Indeks ini mencerminkan kenaikan harga pada periode tertentu terhadap periode tahun dasar. Nilai indeks implisit lebih dari 100 menunjukkan bahwa telah terjadi kenaikan harga dibandingkan dengan periode tahun dasar.
27. *Implicit GRDP Index is a comparison between GRDP on current market prices and GRDP on constant market price for a certain period. This index reflects the price increase for a certain period against the base year period. The implicit index value of more than 100 indicates that there has been a price increase compared to the base year period.*

ULASAN

PDRB atas dasar harga berlaku (ADHB) Kabupaten Lombok Timur pada tahun 2020 mencapai 20.026,11 miliar rupiah. Angka ini menunjukkan penurunan sekitar 287,5 miliar rupiah dari tahun 2019 yang bernilai 20.313,61 miliar rupiah.

Struktur ekonomi suatu daerah dapat dilihat dari kontribusi masing-masing kategori terhadap PDRB. PDRB Lombok Timur menunjukkan bahwa kategori Pertanian, Kehutanan dan Perikanan memiliki kontribusi terbesar terhadap PDRB. Pada tahun 2020, sekitar 27,89 persen PDRB Lombok Timur berasal dari kategori Pertanian, Kehutanan dan Perikanan. Persentase ini meningkat dari tahun 2019 yaitu sekitar 27,04 persen. Hal ini menunjukkan bahwa dalam situasi pandemi Covid-19 kecenderungan penduduk Lombok Timur untuk beralih ke sektor pertanian meningkat.

Pertumbuhan ekonomi Kabupaten Lombok Timur pada 2020 yaitu sebesar -3,10 persen karena adanya situasi pandemi yang menyebabkan lesunya aktivitas perekonomian. Namun, ada satu sektor yang memiliki pertumbuhan sangat tinggi dibanding tahun 2019 yaitu sektor Informasi dan Komunikasi yang tumbuh 13,12 persen. Hal ini dapat disebabkan tingginya penggunaan teknologi Informasi dan Komunikasi selama masa pandemi.

DESCRIPTION

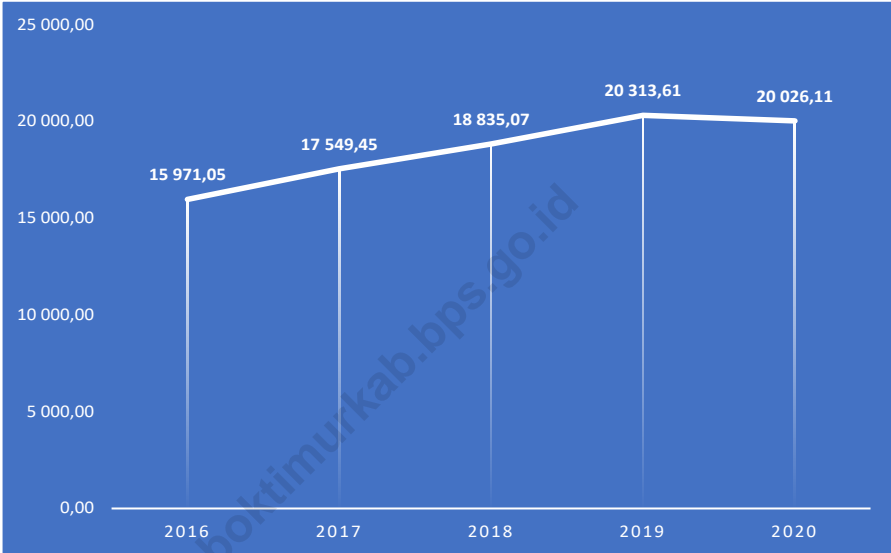
GRDP based on current prices of Lombok Timur Regency in 2020 reached 20,026.11 billion rupiahs that decreasing by 287.5 billion rupiahs from 2019 which amounted to 20,313.61 billion rupiahs.

The economic structure of a region can be seen from the contribution of each category to the GRDP. Lombok Timur's GRDP shows that the Agriculture, Forestry and Fishing category has the highest contribution to GRDP. In 2020, around 27.89 percent of Lombok Timur's GRDP came from the Agriculture, Forestry and Fishing categories. This percentage is higher than 2019 which is around 27.04 percent. This shows that during this pandemic situation, the tendency of Lombok Timur Regency's society to switch to the agricultural sector is increasing.

Lombok Timur Regency's economic growth in 2020 is about -3.10 percent. due to Covid-19 pandemic situation which causes lack in economic activity. However, there is one sector that has very high growth compared to 2019, the Information and Communication sector, which grew 13.12 percent. This can be due to the high use of Information and Communication technology during the pandemic.

Gambar 12.1.
Figures

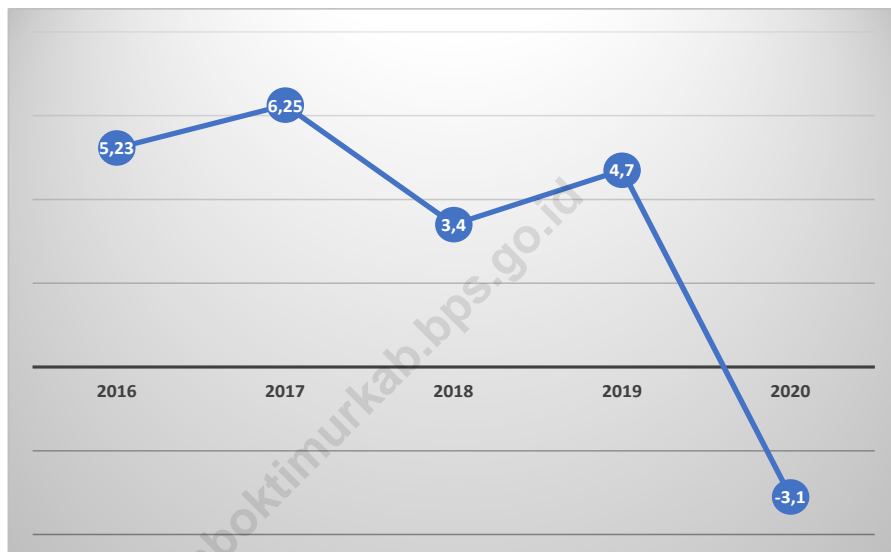
Produk Domestik Regional Bruto Atas Dasar Harga Berlaku di Kabupaten Lombok Timur (miliar rupiah), 2016–2020
Gross Regional Domestic Product at Current Market Prices in Lombok Timur Regency (billion rupiahs), 2016–2020



Sumber/Source : BPS, berbagai sensus, survei dan sumber lain/BPS-Statistics Indonesia, various census, survey, and other sources

Gambar 12.2
Figures

Laju Pertumbuhan Produk Domestik Regional Bruto Atas Dasar Harga Konstan 2010 di Kabupaten Lombok Timur (persen), 2016–2020
Growth Rate of Gross Regional Domestic Product at 2010 Constant Market Prices in Lombok Timur Regency (percent), 2016–2020



Sumber/Source : BPS, berbagai sensus, survei dan sumber lain/BPS-Statistics Indonesia, various census, survey, and other sources

Tabel
Table 12.1

Produk Domestik Regional Bruto Atas Dasar Harga Berlaku Menurut Lapangan Usaha di Kabupaten Lombok Timur (miliar rupiah), 2016–2020
Gross Regional Domestic Product at Current Market Prices by Industry in Lombok Timur Regency (billion rupiahs), 2016–2020

	Lapangan Usaha/Industry	2016	2017 ^r	2018 [*]	2019 [*]	2020 ^{**}
	(1)	(2)	(3)	(4)	(5)	(6)
A	Pertanian, Kehutanan, dan Perikanan/Agriculture, Forestry, and Fishing	4 505,35	4 941,32	5 279,20	5 493,78	5 585,05
B	Pertambangan dan Penggalian/Mining and Quarrying	946,88	1 067,82	1 174,70	1 368,12	1 381,95
C	Industri Pengolahan/Manufacturing	1 233,17	1 320,44	1 350,81	1 414,73	1 380,64
D	Pengadaan Listrik dan Gas/Electricity and Gas	11,20	14,51	15,54	16,69	17,92
E	Pengadaan Air; Pengelolaan Sampah, Limbah, dan Daur Ulang/Water Supply; Sewerage, Waste Management, and Remediation Activities	13,27	14,24	12,87	13,50	14,53
F	Konstruksi/Construction	1 807,41	1 993,97	2 130,12	2 433,12	2 098,24
G	Perdagangan Besar dan Eceran; Reparasi Mobil dan Sepeda Motor/Wholesale and Retail Trade; Repair of Motor Vehicles and Motorcycles	2 632,50	2 947,19	3 231,87	3 555,08	3 450,78
H	Transportasi dan Pergudangan/Transportation and Storage	682,85	735,41	785,45	857,09	697,26
I	Penyediaan Akomodasi dan Makan Minum/Accommodation and Food Service Activities	159,25	177,00	192,16	212,48	206,45
J	Informasi dan Komunikasi/Information and Communication	264,89	298,53	318,38	336,72	383,29

Lanjutan Tabel/*Continued Table* 12.1

	Lapangan Usaha/Industry	2016	2017[†]	2018[*]	2019[*]	2020^{**}
	(1)	(2)	(3)	(4)	(5)	(6)
K	Jasa Keuangan dan Asuransi/ <i>Financial and Insurance Activities</i>	403,61	463,45	506,24	520,95	559,46
L	Real Estat/ <i>Real Estate Activities</i>	579,25	631,89	686,99	731,82	745,83
M,N	Jasa Perusahaan/ <i>Business Activities</i>	18,13	19,80	21,29	23,01	22,72
O	Administrasi Pemerintahan, Pertahanan, dan Jaminan Sosial Wajib/ <i>Public Administration and Defence; Compulsory Social Security</i>	1 207,68	1 273,13	1 333,35	1 387,07	1 489,09
P	Jasa Pendidikan/ <i>Education</i>	853,33	934,49	1 011,28	1 094,28	1 139,97
Q	Jasa Kesehatan dan Kegiatan Sosial/ <i>Human Health and Social Work Activities</i>	333,63	359,94	399,15	435,70	446,02
R,S,T,U	Jasa Lainnya/ <i>Other Services Activities</i>	318,64	356,32	385,65	419,47	406,91
	Produk Domestik Bruto/ Gross Domestic Product	15 971,05	17 549,45	18 835,07	20 313,61	20 026,11

Catatan/Note: [†] Angka diperbaiki/*Revised figures*

^{*}angka sementara/*preliminary figures*

^{**}angka sangat sementara/*very preliminary figures*

Sumber/Source: BPS, berbagai sensus, survei dan sumber lain/*BPS-Statistics Indonesia, various census, survey, and other sources*

Tabel
Table 12.2

Produk Domestik Regional Bruto Atas Dasar Harga Konstan 2010 Menurut Lapangan Usaha di Kabupaten Lombok Timur (miliar rupiah), 2016–2020
Gross Regional Domestic Product at 2010 Constant Market Prices by Industry in Lombok Timur Regency (billion rupiahs), 2016–2020

Lapangan Usaha/Industry		2016	2017 ¹	2018 [*]	2019 [*]	2020 ^{**}
(1)	(2)	(3)	(4)	(5)	(6)	
A	Pertanian, Kehutanan, dan Perikanan/ <i>Agriculture, Forestry, and Fishing</i>	3 543,05	3 757,12	3 828,15	3 877,95	3 862,86
B	Pertambangan dan Penggalian/ <i>Mining and Quarrying</i>	801,36	858,78	917,79	1 017,07	1 017,70
C	Industri Pengolahan/ <i>Manufacturing</i>	1 076,25	1 117,23	1 124,64	1 155,17	1 114,81
D	Pengadaan Listrik dan Gas/ <i>Electricity and Gas</i>	11,40	11,91	12,03	13,15	14,44
E	Pengadaan Air; Pengelolaan Sampah, Limbah, dan Daur Ulang/ <i>Water Supply; Sewerage, Waste Management, and Remediation Activities</i>	9,42	9,81	8,86	9,28	9,83
F	Konstruksi/ <i>Construction</i>	1 510,22	1 612,99	1 642,20	1 776,09	1 512,70
G	Perdagangan Besar dan Eceran; Reparasi Mobil dan Sepeda Motor/ <i>Wholesale and Retail Trade; Repair of Motor Vehicles and Motorcycles</i>	1 970,44	2 130,38	2 255,08	2 401,17	2 313,54
H	Transportasi dan Pergudangan/ <i>Transportation and Storage</i>	545,66	570,45	587,04	625,15	492,05
I	Penyediaan Akomodasi dan Makan Minum/ <i>Accommodation and Food Service Activities</i>	110,02	117,24	123,94	130,70	124,58
J	Informasi dan Komunikasi/ <i>Information and Communication</i>	261,02	283,02	298,25	310,47	351,21

Lanjutan Tabel/*Continued Table 12.2*

	Lapangan Usaha/Industry	2016	2017[†]	2018[*]	2019[*]	2020^{**}
	(1)	(2)	(3)	(4)	(5)	(6)
K	Jasa Keuangan dan Asuransi/ <i>Financial and Insurance Activities</i>	308,37	340,74	360,55	364,93	391,72
L	Real Estat/ <i>Real Estate Activities</i>	415,64	444,39	466,46	487,84	495,61
M,N	Jasa Perusahaan/ <i>Business Activities</i>	14,09	14,88	15,61	16,35	15,93
O	Administrasi Pemerintahan, Pertahanan, dan Jaminan Sosial Wajib/ <i>Public Administration and Defence; Compulsory Social Security</i>	789,58	808,98	815,30	840,86	865,54
P	Jasa Pendidikan/ <i>Education</i>	628,70	665,89	703,95	745,58	758,47
Q	Jasa Kesehatan dan Kegiatan Sosial/ <i>Human Health and Social Work Activities</i>	279,90	297,08	320,42	340,19	341,13
R,S,T,U	Jasa Lainnya/ <i>Other Services Activities</i>	265,39	283,08	296,78	312,11	295,41
Produk Domestik Bruto/<i>Gross Domestic Product</i>		12 540,50	13 323,96	13 777,05	14 424,04	13 977,55

Catatan/Note: [†] Angka diperbaiki/*Revised figures*

^{*}angka sementara/*preliminary figures*

^{**}angka sangat sementara/*very preliminary figures*

Sumber/Source: BPS, berbagai sensus, survei dan sumber lain/*BPS-Statistics Indonesia, various census, survey, and other sources*

Tabel
Table 12.3

Distribusi Persentase Produk Domestik Regional Bruto Atas Dasar Harga Berlaku Menurut Lapangan Usaha di Kabupaten Lombok Timur, 2016–2020
Percentage Distribution of Gross Regional Domestic Product at Current Market Prices by Industry in Lombok Timur Regency, 2016–2020

	Lapangan Usaha/Industry	2016	2017 ^r	2018 [*]	2019 [*]	2020 ^{**}
	(1)	(2)	(3)	(4)	(5)	(6)
A	Pertanian, Kehutanan, dan Perikanan/ <i>Agriculture, Forestry, and Fishing</i>	28,21	28,16	28,03	27,04	27,89
B	Pertambangan dan Penggalian/ <i>Mining and Quarrying</i>	5,93	6,08	6,24	6,73	6,90
C	Industri Pengolahan/ <i>Manufacturing</i>	7,72	7,52	7,17	6,96	6,89
D	Pengadaan Listrik dan Gas/ <i>Electricity and Gas</i>	0,07	0,08	0,08	0,08	0,09
E	Pengadaan Air; Pengelolaan Sampah, Limbah, dan Daur Ulang/ <i>Water Supply; Sewerage, Waste Management, and Remediation Activities</i>	0,08	0,08	0,07	0,07	0,07
F	Konstruksi/ <i>Construction</i>	11,32	11,36	11,31	11,98	10,48
G	Perdagangan Besar dan Eceran; Reparasi Mobil dan Sepeda Motor/ <i>Wholesale and Retail Trade; Repair of Motor Vehicles and Motorcycles</i>	16,48	16,79	17,16	17,50	17,23
H	Transportasi dan Pergudangan/ <i>Transportation and Storage</i>	4,28	4,19	4,17	4,22	3,48
I	Penyediaan Akomodasi dan Makan Minum/ <i>Accommodation and Food Service Activities</i>	1,00	1,01	1,02	1,05	1,03
J	Informasi dan Komunikasi/ <i>Information and Communication</i>	1,66	1,70	1,69	1,66	1,91
K	Jasa Keuangan dan Asuransi/ <i>Financial and Insurance Activities</i>	2,53	2,64	2,69	2,56	2,79

Lanjutan Tabel/*Continued Table* 12.3

	Lapangan Usaha/Industry	2016	2017[†]	2018[*]	2019[*]	2020^{**}
	(1)	(2)	(3)	(4)	(5)	(6)
L	Real Estat/ <i>Real Estate Activities</i>	3,63	3,60	3,65	3,60	3,72
M,N	Jasa Perusahaan/ <i>Business Activities</i>	0,11	0,11	0,11	0,11	0,11
O	Administrasi Pemerintahan, Pertahanan, dan Jaminan Sosial Wajib/ <i>Public Administration and Defence; Compulsory Social Security</i>	7,56	7,25	7,08	6,83	7,44
P	Jasa Pendidikan/ <i>Education</i>	5,34	5,32	5,37	5,39	5,69
Q	Jasa Kesehatan dan Kegiatan Sosial/ <i>Human Health and Social Work Activities</i>	2,09	2,05	2,12	2,14	2,23
R,S,T,U	Jasa Lainnya/ <i>Other Services Activities</i>	2,00	2,03	2,05	2,06	2,03
	Produk Domestik Bruto/<i>Gross Domestic Product</i>	100,00	100,00	100,00	100,00	100,00

Catatan/*Note*: [†] Angka diperbaiki/*Revised figures*

^{*}angka sementara/*preliminary figures*

^{**}angka sangat sementara/*very preliminary figures*

Sumber/*Source*: BPS, berbagai sensus, survei dan sumber lain/*BPS-Statistics Indonesia, various census, survey, and other sources*

Tabel
Table 12.4

Laju Pertumbuhan Produk Domestik Regional Bruto Atas Dasar Harga Konstan 2010 Menurut Lapangan Usaha di Kabupaten Lombok Timur (persen), 2016–2020
Growth Rate of Gross Regional Domestic Product at 2010 Constant Market Prices by Industry in Lombok Timur Regency (percent), 2016–2020

	Lapangan Usaha/Industry	2016	2017 ¹	2018 [*]	2019 [*]	2020 ^{**}
	(1)	(2)	(3)	(4)	(5)	(6)
A	Pertanian, Kehutanan, dan Perikanan/ <i>Agriculture, Forestry, and Fishing</i>	2,40	6,04	1,89	1,30	-0,39
B	Pertambangan dan Penggalian/ <i>Mining and Quarrying</i>	9,28	7,17	6,87	10,82	0,06
C	Industri Pengolahan/ <i>Manufacturing</i>	2,07	3,81	0,66	2,71	-3,49
D	Pengadaan Listrik dan Gas/ <i>Electricity and Gas</i>	9,84	4,51	1,01	9,28	9,86
E	Pengadaan Air; Pengelolaan Sampah, Limbah, dan Daur Ulang/ <i>Water Supply; Sewerage, Waste Management, and Remediation Activities</i>	4,96	4,09	-9,65	4,77	5,87
F	Konstruksi/ <i>Construction</i>	9,13	6,81	1,81	8,15	-14,83
G	Perdagangan Besar dan Eceran; Reparasi Mobil dan Sepeda Motor/ <i>Wholesale and Retail Trade; Repair of Motor Vehicles and Motorcycles</i>	7,23	8,12	5,85	6,48	-3,65
H	Transportasi dan Pergudangan/ <i>Transportation and Storage</i>	3,40	4,54	2,91	6,49	-21,29
I	Penyediaan Akomodasi dan Makan Minum/ <i>Accommodation and Food Service Activities</i>	7,40	6,56	5,71	5,46	-4,69
J	Informasi dan Komunikasi/ <i>Information and Communication</i>	8,81	8,43	5,38	4,10	13,12

Lanjutan Tabel/Continued Table 12.4

	Lapangan Usaha/Industry	2016	2017[†]	2018[*]	2019[*]	2020^{**}
	(1)	(2)	(3)	(4)	(5)	(6)
K	Jasa Keuangan dan Asuransi/ <i>Financial and Insurance Activities</i>	13,49	10,50	5,81	1,21	7,34
L	Real Estat/ <i>Real Estate Activities</i>	6,63	6,92	4,97	4,58	1,59
M,N	Jasa Perusahaan/ <i>Business Activities</i>	7,22	5,57	4,91	4,75	-2,56
O	Administrasi Pemerintahan, Pertahanan, dan Jaminan Sosial Wajib/ <i>Public Administration and Defence; Compulsory Social Security</i>	2,40	2,46	0,78	3,13	2,94
P	Jasa Pendidikan/ <i>Education</i>	4,96	5,91	5,72	5,91	1,73
Q	Jasa Kesehatan dan Kegiatan Sosial/ <i>Human Health and Social Work Activities</i>	5,88	6,14	7,86	6,17	0,28
R,S,T,U	Jasa Lainnya/ <i>Other Services Activities</i>	6,47	6,67	4,84	5,16	-5,35
	Produk Domestik Bruto/Gross Domestic Product	5,23	6,25	3,40	4,70	-3,10

Catatan/Note: [†] Angka diperbaiki/*Revised figures*

^{*}angka sementara/*preliminary figures*

^{**}angka sangat sementara/*very preliminary figures*

Sumber/Source: BPS, berbagai sensus, survei dan sumber lain/*BPS-Statistics Indonesia, various census, survey, and other sources*

Tabel
Table 12.5

Produk Domestik Regional Bruto Atas Dasar Harga Berlaku Menurut Jenis Pengeluaran di Kabupaten Lombok Timur (miliar rupiah), 2015–2019
Gross Regional Domestic Product at Current Market Prices by Type of Expenditure in Lombok Timur Regency (billion rupiahs), 2015–2019

Jenis Pengeluaran Type of Expenditure	2015	2016	2017	2018 *	2019 **
(1)	(2)	(3)	(4)	(5)	(6)
Pengeluaran Konsumsi Rumah Tangga <i>Household Consumption Expenditure</i>	11 743,04	12 640,43	13 479,95	14 314,97	15 183,16
Pengeluaran Konsumsi LNPR <i>NPISH Consumption Expenditure</i>	423,75	457,52	513,39	594,44	636,89
Pengeluaran Konsumsi Pemerintah <i>Government Consumption Expenditure</i>	2 570,46	2 713,08	2 915,29	3 004,19	3 074,10
Pembentukan Modal Tetap Bruto <i>Gross Fixed Capital Formation</i>	5 134,27	5 982,92	6 466,29	6 883,38	7 584,44
Perubahan Inventori <i>Changes in Inventories</i>	59,96	68,88	78,23	77,38	76,99
Net Ekspor Barang dan Jasa/Net <i>Exports of Goods and Services</i>	-5 442,14	-5 891,77	-5 903,69	-6 045,90	-6 249,97
Produk Domestik Regional Bruto/Gross Regional Domestic Product	14 489,33	15 971,05	17 549,45	18 828,47	20 305,60

Catatan/Note: * Angka diperbaiki/Revised figures

*angka sementara/preliminary figures

**angka sangat sementara/very preliminary figures

Perbedaan angka PDRB Menurut Pengeluaran dengan PDRB Menurut Lapangan Usaha disebabkan karena belum melaksanakan rekonsiliasi/ The difference between the GRDP figures by Expenditure and the GRDP by Industry is due to they have not carried out reconciliation

Sumber/Source: BPS, berbagai sensus, survei dan sumber lain/BPS-Statistics Indonesia, various census, survey, and other sources

Tabel
Table 12.6

Produk Domestik Regional Bruto Atas Dasar Harga Konstan 2010 Menurut Jenis Pengeluaran di Kabupaten Lombok Timur (miliar rupiah), 2015–2019
Gross Regional Domestic Product at 2010 Constant Market Prices by Type of Expenditure in Lombok Timur Regency (billion rupiahs), 2015–2019

Jenis Pengeluaran Type of Expenditure	2015	2016	2017	2018 *	2019 **
(1)	(2)	(3)	(4)	(5)	(6)
Pengeluaran Konsumsi Rumah Tangga <i>Household Consumption Expenditure</i>	9 670,95	9 859,77	10 117,20	10 369,88	10 694,91
Pengeluaran Konsumsi LNPR <i>NPISH Consumption Expenditure</i>	331,66	346,13	372,78	416,70	434,91
Pengeluaran Konsumsi Pemerintah <i>Government Consumption Expenditure</i>	1 832,42	1 854,05	1 932,83	1 959,21	1 987,49
Pembentukan Modal Tetap Bruto <i>Gross Fixed Capital Formation</i>	3 913,46	4 331,17	4 547,23	4 707,64	5 047,04
Perubahan Inventori <i>Changes in Inventories</i>	7,35	8,34	9,34	9,00	8,72
Ekspor Barang dan Jasa/ <i>Exports of Goods and Services</i>	-3 838,88	-3 858,96	-3 655,41	-3 690,80	-3 757,50
Produk Domestik Regional Bruto/ Gross Regional Domestic Product	11 916,96	12 540,50	13 323,96	13 771,63	14 415,56

Catatan/Note: * Angka diperbaiki/*Revised figures*

*angka sementara/*preliminary figures*

**angka sangat sementara/*very preliminary figures*

Perbedaan angka PDRB Menurut Pengeluaran dengan PDRB Menurut Lapangan Usaha disebabkan karena belum melaksanakan rekonsiliasi/ *The difference between the GRDP figures by Expenditure and the GRDP by Industry is due to they have not carried out reconciliation*

Sumber/Source: BPS, berbagai sensus, survei dan sumber lain/*BPS-Statistics Indonesia, various census, survey, and other sources*

Tabel
Table 12.7

Distribusi Persentase Produk Domestik Regional Bruto Atas Dasar Harga Berlaku Menurut Jenis Pengeluaran di Kabupaten Lombok Timur, 2015–2019
Percentage of Gross Regional Domestic Product at Current Market Prices by Type of Expenditure in Lombok Timur Regency, 2015–2019

Jenis Pengeluaran Type of Expenditure	2015	2016	2017	2018 *	2019 **
(1)	(2)	(3)	(4)	(5)	(6)
Pengeluaran Konsumsi Rumah Tangga <i>Household Consumption Expenditure</i>	81,05	79,15	76,81	76,03	74,77
Pengeluaran Konsumsi LNPRT <i>NPISH Consumption Expenditure</i>	2,92	2,86	2,93	3,16	3,14
Pengeluaran Konsumsi Pemerintah <i>Government Consumption Expenditure</i>	17,74	16,99	16,61	15,96	15,14
Pembentukan Modal Tetap Bruto <i>Gross Fixed Capital Formation</i>	35,43	37,46	36,85	36,56	37,35
Perubahan Inventori <i>Changes in Inventories</i>	0,41	0,43	0,45	0,41	0,38
Net Ekspor Barang dan Jasa/Net <i>Exports of Goods and Services</i>	-37,56	-36,89	-33,64	-32,11	-30,78
Produk Domestik Regional Bruto/Gross Regional Domestic Product	100,00	100,00	100,00	100,00	100,00

Catatan/Note: * Angka diperbaiki/Revised figures

*angka sementara/preliminary figures

**angka sangat sementara/very preliminary figures

Perbedaan angka PDRB Menurut Pengeluaran dengan PDRB Menurut Lapangan Usaha disebabkan karena belum melaksanakan rekonsiliasi/ The difference between the GRDP figures by Expenditure and the GRDP by Industry is due to they have not carried out reconciliation

Sumber/Source: BPS, berbagai sensus, survei dan sumber lain/BPS-Statistics Indonesia, various census, survey, and other sources

Tabel
Table 12.8

Laju Pertumbuhan Produk Domestik Regional Bruto Atas Dasar Harga Konstan 2010 Menurut Jenis Pengeluaran di Kabupaten Lombok Timur (persen), 2015–2019
Growth Rate of Gross Regional Domestic Product at 2010 Constant Market Prices by Type of Expenditure in Lombok Timur Regency (percent), 2015–2019

Jenis Pengeluaran <i>Type of Expenditure</i>	2015	2016	2017	2018 *	2019 **
(1)	(2)	(3)	(4)	(5)	(6)
Pengeluaran Konsumsi Rumah Tangga <i>Household Consumption Expenditure</i>	2,81	1,95	2,61	2,50	3,13
Pengeluaran Konsumsi LNPRT <i>NPISH Consumption Expenditure</i>	3,67	4,36	7,70	11,78	4,37
Pengeluaran Konsumsi Pemerintah <i>Government Consumption Expenditure</i>	2,03	1,18	4,25	1,36	1,44
Pembentukan Modal Tetap Bruto <i>Gross Fixed Capital Formation</i>	10,14	10,67	4,99	3,53	7,21
Perubahan Inventori <i>Changes in Inventories</i>	-	-	-	-	-
Ekspor Barang dan Jasa/ <i>Exports of Goods and Services</i>	-	-	-	-	-
Produk Domestik Regional Bruto/Gross Regional Domestic Product	5,93	5,23	6,25	3,36	4,68

Catatan/Note: [†] Angka diperbaiki/*Revised figures*

*angka sementara/*preliminary figures*

**angka sangat sementara/*very preliminary figures*


Perbedaan angka PDRB Menurut Pengeluaran dengan PDRB Menurut Lapangan Usaha disebabkan karena belum melaksanakan rekonsiliasi/ *The difference between the GRDP figures by Expenditure and the GRDP by Industry is due to they have not carried out reconciliation*

Sumber/Source: BPS, berbagai sensus, survei dan sumber lain/*BPS-Statistics Indonesia, various census, survey, and other sources*



13

PERBANDINGAN ANTAR KABUPATEN/KOTA
REGENCY/MUNICIPAL COMPARISON



Pada tahun 2020, Lombok Timur adalah kabupaten dengan jumlah penduduk terbesar di NTB yaitu 1.325.240 jiwa sementara jumlah terkecil berada di Kabupaten Sumbawa Barat dengan 145.798 jiwa.

Sumber: BPS, Hasil Sensus Penduduk 2020 September

PENJELASAN TEKNIS**TECHNICAL NOTES**

1. Penduduk adalah semua orang yang berdomisili di wilayah geografis selama 6 bulan atau lebih dan atau mereka yang berdomisili kurang dari 6 bulan tetapi bertujuan menetap.
 2. Garis kemiskinan adalah nilai rupiah yang harus dikeluarkan seseorang dalam memenuhi kebutuhan hidup minimumnya, baik itu kebutuhan hidup minimum makanan (beras, umbi-umbian, ikan dan sebagainya) maupun kebutuhan hidup minimum bukan makanan (perumahan, kesehatan, pendidikan, transportasi, dan sebagainya).
 3. Penduduk miskin adalah penduduk yang memiliki rata-rata pengeluaran per kapita per bulan berada di bawah suatu batas, yang disebut garis kemiskinan.
 4. Indeks Pembangunan Manusia (IPM) adalah ukuran ringkas rata-rata capaian/keberhasilan tiga dimensi utama pembangunan manusia sebagai berikut:
 - a. lama hidup yang diukur dengan angka harapan hidup ketika lahir; rata-rata perkiraan banyak tahun yang dapat ditempuh oleh seseorang selama hidup.
 - b. pendidikan yang diukur berdasarkan rata-rata lama sekolah (rata-rata jumlah tahun yang telah dihabiskan oleh
1. *The population is all residents of the entire territory who have stayed for six months or longer, and those who intended to stay more than six months even though their length of stay is less than six months.*
 2. *Food Poverty Line is the minimum expenditure required by an individual to fulfill his or her basic food which is equivalent to daily minimum requirement of 2,100 kcal per capita per day. Food consumption bundle consists of 52 commodities (cereals, tubers, fish, meat, egg and milk, vegetables, legumes, fruits, oil and fats, etc).*
 3. *A person whose expenditure per capita per month is below the poverty line is considered to be poor.*
 4. *Human development Index (HDI) is a summary measure of average achievement in three key dimension of human development below:*
 - a. *Long of life that estimated by life expectancy at birth. Life expectancy at birth defined as the number of years a newborn infant could expect to life.*
 - b. *Mean Years of Schooling depict the year amount used by age resident 15 year to for in experiencing formal education. Then, expected years of*

penduduk usia 15 tahun ke atas di seluruh jenjang pendidikan formal yang dijalani) dan harapan lama sekolah yaitu lamanya sekolah (dalam tahun) yang diharapkan akan dirasakan oleh anak pada umur tertentu di masa mendatang;

- c. dan standar hidup yang diukur dengan pengeluaran per kapita (PPP- *purchasing power parity/* paritas daya beli dalam rupiah).
- 4. Angkatan kerja adalah penduduk usia kerja (15 tahun ke atas) yang bekerja, punya pekerjaan namun sementara tidak bekerja, dan pengangguran.
- 5. Yang dikategorikan sebagai penganggur terbuka terdiri dari:
 - a. mereka yang tidak bekerja dan mencari pekerjaan,
 - b. mereka yang tidak bekerja dan mempersiapkan usaha,
 - c. mereka yang tidak bekerja, dan tidak mencari pekerjaan, karena merasa tidak mungkin mendapatkan pekerjaan, dan
 - d. mereka yang tidak bekerja, dan tidak mencari pekerjaan karena sudah diterima bekerja, tetapi belum mulai bekerja.
- 7. Produk Domestik Bruto (PDB) pada tingkat nasional serta Produk Domestik Regional Bruto (PDRB) pada tingkat regional (provinsi/

schooling is defined as the number of years schooling that a child of school entrance age can expect to receive if prevailing patterns of age-specific enrolment rates were to stay the samethroughout the child's life.

- c. *Decent living standard measured with the real consumption mean indicator is which have been accomodated. As note, UNDP use the Adjusted real GDP per capita.*
- 4. *Labor force or economically active are persons of 15 years and over, who in the previous week were working, temporarily absent from work but having jobs, and unemployment.*
- 5. *Categorized as open unemployed consists of:*
 - a. *They are not working and looking for work.*
 - b. *Those who do not work and effort to prepare.*
 - c. *They are not working and not looking for work, because it was not possible to get a job.*
 - d. *They are not working, and not looking for work because they were hired, but have not started working.*
- 7. *The basic measure of the output arising from economic activity is known as Gross Domestic Product (GDP) at the national level and Gross*

kabupaten/kota) menggambarkan kemampuan suatu wilayah untuk menciptakan output (nilai tambah) pada suatu waktu tertentu.

Regional Domestic Product (GRDP) at the regional level (provinces/regency/municipality).

<https://lomboktimurkab.bps.go.id>

ULASAN

Penduduk Kabupaten Lombok Timur tahun 2019 berjumlah 1.325.240 jiwa. Lombok Timur menempati urutan pertama dari 10 kabupaten/kota di Provinsi Nusa Tenggara Barat dalam hal jumlah penduduk terbanyak. Jumlah tersebut merupakan 24,91 persen dari total jumlah penduduk di Nusa Tenggara Barat.

Dengan jumlah penduduk yang cukup banyak, permasalahan kemiskinan juga menjadi beban yang cukup berat. Dengan persentase penduduk miskin sekitar 15,24 persen, Lombok Timur berada pada peringkat kedua persentase penduduk miskin terbesar di Provinsi Nusa Tenggara Barat.

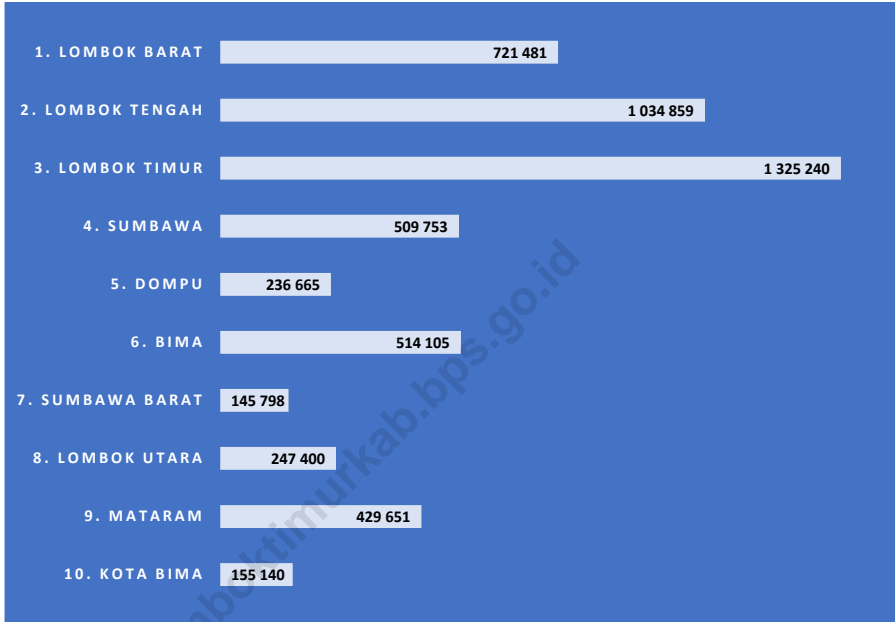
Indeks Pembangunan manusia (IPM) Kabupaten Lombok Timur selama 5 tahun terakhir terus mengalami kenaikan. Pada tahun 2020, IPM Kabupaten Lombok Timur sebesar 66,30. Namun, IPM Kabupaten Lombok Timur masih berada di bawah rata-rata provinsi yang mencapai angka 68,25 dan berada pada peringkat dua terbawah bersama dengan Kabupaten Bima.

DESCRIPTION

The population of Lombok Timur Regency in 2020 is 1,325,240 people. Lombok Timur ranks first out of 10 regency/municipality in Nusa Tenggara Barat Province in terms of the largest population. This amount represents 24.91 percent of the total population in Nusa Tenggara Barat Province.

With a population that is quite a lot, the problem of poverty has also become a heavy burden. With the percentage of poor population around 15.24 percent, Lombok Timur is ranked second for largest percentage of the poor population in Nusa Tenggara Barat Province.

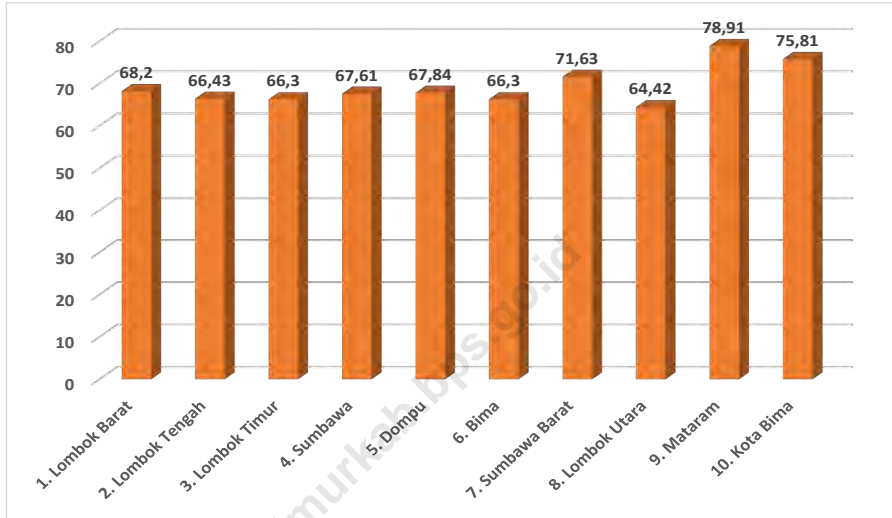
Lombok Timur Regency's Human Development Index (HDI) for the past 5 years has continued to increase. In 2020, the Lombok Timur Regency's HDI was about 66.30. However, Lombok Timur Regency's HDI is still below the provincial average which reaches 68.25 and is ranked second lowest in Nusa Tenggara Barat Province along with Bima Regency.

Gambar 13.1
Figures**Jumlah Penduduk Menurut Kabupaten/Kota di Provinsi
Nusa Tenggara Barat (jiwa), 2020**
*Population by Regency/Municipality in Nusa Tenggara
Barat Province (people), 2020*

Sumber/Source: Hasil Sensus Penduduk 2020 September / *The Result of 2020 Population Census (September)*

Gambar 13.2
Figures

Indeks Pembangunan Manusia Menurut Kabupaten/ Kota di Provinsi Nusa Tenggara Barat, 2020
Human Development Index by Regency/Municipality in Nusa Tenggara Barat Province, 2020



Sumber/Source : BPS, berbagai sensus, survei dan sumber lain/BPS-Statistics Indonesia, various census, survey, and other sources

Tabel
Table 13.1**Jumlah Penduduk Menurut Kabupaten/Kota di Provinsi
Nusa Tenggara Barat (jiwa), 2016–2020**
*Population by Regency/Municipality in Nusa Tenggara Barat
Province (people), 2016–2020*

Kabupaten/Kota Regency/Municipality	2016	2017	2018	2019	2020
(1)	(2)	(3)	(4)	(5)	(6)
1. Lombok Barat	665 132	675 222	685 161	694 985	721 481
2. Lombok Tengah	922 088	930 797	939 409	947 488	1 034 859
3. Lombok Timur	1 173 781	1 183 204	1 192 110	1 200 612	1 325 240
4. Sumbawa	445 503	449 680	453 797	457 671	509 753
5. Dompu	241 888	245 387	248 879	252 288	236 665
6. Bima	473 890	478 967	483 901	488 577	514 105
7. Sumbawa Barat	137 072	140 890	144 707	148 606	145 798
8. Lombok Utara	214 393	216 515	218 533	220 412	247 400
9. Mataram	459 314	468 509	477 476	486 715	429 651
10. Kota Bima	163 101	166 407	169 714	173 031	155 140
Nusa Tenggara Barat	4 896 162	4 955 578	5 013 687	5 070 385	5 320 092

Catatan/Note: Jumlah penduduk tahun 2016–2019 menggunakan Hasil proyeksi penduduk Indonesia 2010–2035 (pertengahan tahun/Juni), jumlah penduduk tahun 2020 menggunakan Hasil Sensus Penduduk 2020 (September) / Population 2016–2019 using the result of Indonesia population projection 2010–2035 (mid year/June), population 2020 using the result of the 2020 Population Census (September)

Sumber/Source: Data dari Hasil Proyeksi Penduduk Indonesia 2015–2035 (Pertengahan tahun/Juni)/Data from the result of Indonesia Population Projection 2015–2035 (mid year/June) dan Hasil Sensus Penduduk 2020 September / The Result of 2020 Population Census (September)

Tabel
Table 13.2

Laju Pertumbuhan Produk Domestik Regional Bruto Atas Dasar Harga Konstan 2010 Menurut Kabupaten/Kota di Provinsi Nusa Tenggara Barat (persen), 2016–2020
Growth Rate of Gross Regional Domestic Product at 2010 Constant Market Prices by Regency/Municipality in Nusa Tenggara Barat Province (percent), 2016–2020

Kabupaten/Kota Regency/Municipality	2016 †	2017 †	2018 †	2019*	2020*
(1)	(2)	(3)	(4)	(5)	(6)
1. Lombok Barat	5,70	6,54	0,57	3,84	-7,08
2. Lombok Tengah	5,65	6,43	3,14	4,06	-6,68
3. Lombok Timur	5,23	6,25	3,40	4,70	-3,10
4. Sumbawa	5,42	6,86	4,16	4,86	-4,13
5. Dompu	5,19	6,75	4,38	4,45	-3,21
6. Bima	5,30	6,27	4,04	4,26	-3,49
7. Sumbawa Barat	7,02	-19,41	-34,57	-1,17	28,78
8. Lombok Utara	5,22	6,14	-0,87	5,88	-7,44
9. Mataram	8,01	8,07	4,95	5,58	-5,50
10. Kota Bima	5,79	6,65	4,70	5,15	-4,95
Nusa Tenggara Barat	5,81	0,09	-4,46	4,01	...

Catatan/Note: † Angka diperbaiki/Revised figures

*angka sementara/preliminary figures

Pertumbuhan tersebut merupakan data dengan tambang biji logam

Sumber/Source: BPS, berbagai sensus, survei dan sumber lain/BPS-Statistics Indonesia, various census, survey, and other sources

Tabel
Table 13.3**Jumlah Penduduk Miskin Menurut Kabupaten/Kota di
Provinsi Nusa Tenggara Barat (ribu jiwa), 2016–2020**
**Number of Poor Population by Regency/Municipality in Nusa
Tenggara Barat Province (thousand people), 2016–2020**

Kabupaten/Kota Regency/Municipality	2016	2017	2018	2019	2020
(1)	(2)	(3)	(4)	(5)	(6)
1. Lombok Barat	110,85	110,692	103,77	105,043	100,25
2. Lombok Tengah	145,37	142,142	130,002	128,822	128,1
3. Lombok Timur	216,18	215,812	196,866	193,559	183,84
4. Sumbawa	71,66	68,69	63,765	63,492	62,88
5. Dompu	34,31	32,846	30,742	30,807	30,97
6. Bima	72,36	72,137	71,649	71,952	71,32
7. Sumbawa Barat	22,47	22,332	20,363	20,45	20,2
8. Lombok Utara	71,02	69,24	62,864	63,841	59,86
9. Mataram	44,81	44,529	42,598	43,19	41,8
10. Kota Bima	15,42	15,356	14,838	14,804	14,66
Nusa Tenggara Barat	804,45	793,776	737,457	735,96	713,89

Catatan/Note: ...

Sumber/Source: BPS, Survei Sosial Ekonomi Nasional (Susenas) Maret/BPS-Statistics Indonesia, National Socioeconomic Survey March

Tabel
Table 13.4

**Indeks Pembangunan Manusia Menurut Kabupaten/Kota
di Provinsi Nusa Tenggara Barat, 2016–2020**
*Human Development Index by Regency/Municipality in Nusa
Tenggara Barat Province, 2016–2020*

Kabupaten/Kota Regency/Municipality	2016	2017	2018	2019	2020
(1)	(2)	(3)	(4)	(5)	(6)
1. Lombok Barat	65,55	66,37	67,18	68,03	68,20
2. Lombok Tengah	63,22	64,36	65,36	66,36	66,43
3. Lombok Timur	63,70	64,37	65,35	66,23	66,30
4. Sumbawa	64,89	65,84	66,77	67,60	67,61
5. Dompu	65,48	66,33	66,97	67,83	67,84
6. Bima	64,15	65,01	65,62	66,37	66,30
7. Sumbawa Barat	69,26	70,08	70,71	71,52	71,63
8. Lombok Utara	62,24	63,04	63,83	64,49	64,42
9. Mataram	77,20	77,84	78,43	79,10	78,91
10. Kota Bima	73,67	74,36	75,04	75,80	75,81
Nusa Tenggara Barat	65,81	66,58	67,30	68,14	68,25

Catatan/Note: ...

Sumber/Source: BPS, berbagai sensus, survei dan sumber lain/BPS-Statistics Indonesia, various census, survey, and other source



Sensus
Penduduk
2020

#Mencatat Indonesia

DATA

MENCERDASKAN BANGSA

Enlighten The Nation



**BADAN PUSAT STATISTIK
KABUPATEN LOMBOK TIMUR**

BPS-STATISTICS OF LOMBOK TIMUR REGENCY

Jalan TGH. Zainuddin Abdul Majid 70, Selong 83612

Telp.: (0376) 22162, Email: bps5203@bps.go.id

Homepage: <https://lomboktimurkab.bps.go.id>

