


# Kabupaten BULELENG DALAM ANGKA

*Buleleng Regency in Figures*

# 2021



**BADAN PUSAT STATISTIK  
KABUPATEN BULELENG**  
*BPS-Statistics of Buleleng Regency*

# Kabupaten BULELENG DALAM ANGKA

*Buleleng Regency in Figures*

# 2021



**KABUPATEN BULELENG DALAM ANGKA**  
***Buleleng Regency in Figures***  
**2021**

ISSN: 0215-5389

No. Publikasi/*Publication Number*: 51080.2101

Katalog/*Catalog*: 1102001.5108

Ukuran Buku/*Book Size*: 14,8 cm x 21 cm

Jumlah Halaman/*Number Of Pages*: xxxiv + 266 halaman/*pages*

Naskah/*Manuscript*:

BPS Kabupaten Buleleng

*BPS-Statistics of Buleleng Regency*

Penyuting/*Editor*:

BPS Kabupaten Buleleng

*BPS-Statistics of Buleleng Regency*

Gambar Kover oleh/*Cover Designed by*:

BPS Kabupaten Buleleng

*BPS-Statistics of Buleleng Regency*

Ilustrasi Kover/*Cover Illustration*:

Patung Singa Ambara Raja & Objek Wisata Buleleng

*Singa Ambara Raja Statue & Buleleng Tourism Places*

Diterbitkan oleh/*Published by*:

©BPS Kabupaten Buleleng

©*BPS-Statistics of Buleleng Regency*

Dicetak oleh/*Printed by*:

Percetakan "Teleng Indah", Singaraja - Bali

*"Teleng Indah" Printing, Singaraja - Bali*

Dilarang mengumumkan, mendistribusikan, mengomunikasikan, dan/atau menggandakan sebagian atau seluruh isi buku ini untuk tujuan komersil tanpa izin tertulis dari Badan Pusat Statistik.

*Prohibited to announce, distribute, communicate, and/or copy part or all of this book for commercial purpose without permission from BPS-Statistics Indonesia.*





**KEPALA BPS KABUPATEN BULELENG**  
**CHIEF STATISTICIAN OF BULELENG REGENCY**



**Made Bimbo Abdi Suardika, SE., MAP.**





## KATA PENGANTAR

“KABUPATEN BULELENG DALAM ANGKA 2021” adalah lanjutan dari publikasi sejenis tahun sebelumnya, diterbitkan oleh Badan Pusat Statistik Kabupaten Buleleng.

Publikasi ini menyajikan berbagai macam data dari berbagai bidang kegiatan dengan ulasan sederhana, dimaksudkan agar dapat memberikan gambaran mengenai keadaan geografi dan berbagai karakteristik sosial ekonomi penduduk Kabupaten Buleleng secara komprehensif. Walaupun telah disampaikan dengan sebaik-baiknya disadari masih ada kekurangan dan kesalahan yang mungkin terjadi, untuk itu saran dari para pengguna data sangat diharapkan.

Kepada Pemerintah Kabupaten Buleleng serta pihak lain yang telah memberikan perhatian dan bantuannya disampaikan penghargaan dan terima kasih sebesar- besarnya.

Singaraja, Februari 2021  
Kepala BPS  
Kabupaten Buleleng

**Made Bimbo Abdi Supardika, SE., MAP.**





## **PREFACE**

*“BULELENG REGENCY IN FIGURES 2021” is continuation from publicizing of a kind the previous year, is published by Statistics Office of Buleleng Regency.*

*This publication present assorted of data from various activity area by descriptive modestly intended in order to give picture hit circumstance geography and various social characteristic of Buleleng Regency resident economics by comprehensive.*

*Appreciation and be grateful to government of Buleleng Regency and also the other party given its aid and attention submitted.*

*Singaraja, Februari 2021  
Chief Statistician of  
Buleleng Regency*

**Made Bimbo Abdi Suardika, SE., MAP.**

## DAFTAR ISI / CONTENTS

	Halaman <i>Page</i>
Kata Pengantar/ <i>Preface</i> .....	vii
Daftar Isi/ <i>Contents</i> .....	ix
Daftar Tabel/ <i>List of Tables</i> .....	xi
Daftar Gambar/ <i>List of Figures</i> .....	xxvii
Daftar Singkatan/ <i>List of Abbreviations</i> .....	xxxii
1. Geografi dan Iklim/ <i>Geography and Climate</i> .....	1
2. Pemerintahan/ <i>Government</i> .....	15
3. Penduduk dan Ketenagakerjaan/ <i>Population and Employment</i> .....	33
4. Sosial dan Kesejahteraan Rakyat/ <i>Social and Welfare</i> .....	49
5. Pertanian, Kehutanan, Peternakan, dan Perikanan/ <i>Agriculture, Forestry, Livestock, and Fishery</i> .....	105
6. Industri dan Energi/ <i>Industry and Energy</i> .....	165
7. Pariwisata/ <i>Tourism</i> .....	175
8. Transportasi dan Komunikasi/ <i>Transportation and Communication</i> .....	185
9. Perbankan, Koperasi, dan Harga-harga/ <i>Banking, Cooperative, dan Prices</i> .....	201
10. Pengeluaran Penduduk/ <i>Population Expenditure</i> .....	221
11. Perdagangan/ <i>Trade</i> .....	231
12. Produk Domestik Regional Bruto/ <i>Gross Regional Domestic Product</i> .....	241
13. Perbandingan Antar Kabupaten/Kota/ <i>Regency/Municipal Comparison</i> .....	257



## DAFTAR TABEL/LIST OF TABLES

Halaman  
Page

<b>1.</b>	<b>GEOGRAFI DAN IKLIM/ GEOGRAPHY AND CLIMATE</b>	
<b>1.1</b>	<b>KEADAAN GEOGRAFI/ GEOGRAPHY CONDITION</b>	
1.1.1	Luas Daerah dan Jumlah Pulau Menurut Kecamatan di Kabupaten Buleleng, 2020 <i>Total Area and Number of Islands by Subdistrict in Buleleng Regency, 2020</i> .....	7
1.1.2	Tinggi Wilayah dan Jarak ke Ibukota Kabupaten Buleleng Menurut Kecamatan di Kabupaten Buleleng, 2020 <i>Altitude and Distance to the Capital of Buleleng Regency by Subdistrict in Buleleng Regency, 2020</i> .....	9
1.1.3	Panjang Pantai, Dan Luas Wilayah Menurut Ketinggian Dari Permukaan Air Laut Per Kecamatan, 2020 <i>The Long of Beach and Total Area Above Sea Level by Subdistrict, 2020</i> .....	10
1.1.4	Luas Wilayah Menurut Kemiringan Tanah Di Kabupaten Buleleng (Ha), 2020 <i>Wide Area by Land Dispatchment of Buleleng Regency (ha), 2020</i> .....	11
<b>1.2</b>	<b>KEADAAN IKLIM/ CLIMATE CONDITION</b>	
1.2.1	Keadaan Meteorologi Dan Geofisika Kabupaten Buleleng, 2016-2020 <i>Meteorological and Geophysical Condition of Buleleng Regency, 2016-2020</i> .....	12
1.2.2	Rata-Rata Keadaan Meteorologi Dan Geofisika Menurut Stasiun, 2020 <i>Values of Meteorological and Geophysical Condition by Station, 2020</i> ....	13
<b>2.</b>	<b>PEMERINTAHAN/ GOVERNMENT</b>	
<b>2.1</b>	<b>WILAYAH ADMINISTRATIF/ ADMINISTRATIVE AREA</b>	
2.1.1	Jumlah Desa <sup>1</sup> /Kelurahan Menurut Kecamatan di Kabupaten Buleleng, 2016–2020 <i>Number of Villages<sup>1</sup>/Kelurahan by Subdistrict in Buleleng Regency, 2016–2020</i> .....	21

<b>2.2</b>	<b>DEWAN PERWAKILAN RAKYAT DAERAH</b>	
	<b>REGIONAL HOUSE OF REPRESENTATIVE</b>	
2.2.1	Jumlah Anggota Dewan Perwakilan Rakyat Daerah Menurut Partai Politik dan Jenis Kelamin di Kabupaten Buleleng, 2020 <i>Number of Regional House of Representatives's Members by Political Parties and Sex in Buleleng Regency 2020</i> .....	22
<b>2.3</b>	<b>SUMBER DAYA MANUSIA</b>	
	<b>HUMAN RESOURCES</b>	
2.3.1	Jumlah Pegawai Negeri Sipil Menurut Jabatan dan Jenis Kelamin di Kabupaten Buleleng, Desember 2019 dan Desember 2020 <i>Number of Civil Servants by Occupation and Sex in Buleleng Regency, December 2019 dan December 2020</i> .....	23
2.3.2	Jumlah Pegawai Negeri Sipil Menurut Tingkat Pendidikan dan Jenis Kelamin di Kabupaten Buleleng, Desember 2019 dan Desember 2020 <i>Number of Civil Servants by Educational Level and Sex in Buleleng Regency, December 2019 and December 2020</i> .....	25
2.3.3	Jumlah Pegawai Negeri Sipil Menurut Tingkat Kepangkatan dan Jenis Kelamin di Kabupaten Buleleng, Desember 2019 dan Desember 2020 <i>Number of Civil Servants by Hierarchy and Sex in Buleleng Regency, December 2019 and December 2020</i> .....	27
<b>2.4</b>	<b>KEUANGAN PEMERINTAH/ GOVERNMENT FINANCE</b>	
2.4.1	Realisasi Pendapatan Pemerintah di Kabupaten Buleleng Menurut Jenis Pendapatan (ribu rupiah), 2017–2020 <i>Actual Buleleng Regency Government Revenues by Kind of Revenues (thousand rupiahs), 2017–2020</i> .....	29
2.4.2	Realisasi Belanja Pemerintah Kabupaten Buleleng Menurut Jenis Belanja (ribu rupiah), 2017–2020 <i>Actual Buleleng Regency Government Expenditures by Kind of Expenditures (thousand rupiahs), 2017–2020</i> .....	31

**3. PENDUDUK DAN KETENAGAKERJAAN**

**POPULATION AND EMPLOYMENT**

**3.1 PENDUDUK/ POPULATION**

3.1.1	Penduduk, Laju Pertumbuhan Penduduk per Tahun, Distribusi Persentase Penduduk, Kepadatan Penduduk, Rasio Jenis Kelamin Penduduk Menurut Kecamatan di Kabupaten Buleleng, 2020 <i>Population, Annual Population Growth Rate, Percentage Distribution of Population, Population Density, and Population Sex Ratio by Subdistrict in Buleleng Regency, 2020.....</i>	41
3.1.2	Penduduk Kabupaten Buleleng Menurut Jenis Kelamin, 2020 (ribu) <i>Population by Sex in Buleleng Regency, 2020 (thousand) .....</i>	44

**3.2 KETENAGAKERJAAN/ EMPLOYMENT**

3.2.1	Jumlah Penduduk Berumur 15 Tahun Keatas Menurut Jenis Kegiatan Selama Seminggu yang Lalu dan Jenis Kelamin di Kabupaten Buleleng, 2020 <i>Population Aged 15 Years and Over by Type of Activity During The Previous Week and Sex in Buleleng Regency, 2020.....</i>	45
3.2.2	Penduduk Berumur 15 Tahun ke Atas Menurut Pendidikan Tertinggi yang Ditamatkan dan Jenis Kegiatan Selama Seminggu yang Lalu di Kabupaten Buleleng, 2020 <i>Population 15 Years of Age and Over by Educational Attainment and Type of Activity During the Previous Week in Buleleng Regency, 2020.....</i>	46
3.2.3	Penduduk Berumur 15 Tahun Ke Atas yang Bekerja Selama Seminggu yang Lalu Menurut Status Pekerjaan Utama dan Jenis Kelamin di Kabupaten Buleleng, 2020 <i>Population 15 Years of Age and Over who Worked During The Previous Week by Main Employment Status and Sex in Buleleng Regency, 2020 .....</i>	48

**4. SOSIAL DAN KESEJAHTERAAN RAKYAT**

**SOCIAL AND WELFARE**

**4.1 PENDIDIKAN/ EDUCATION**

4.1.1	Jumlah Sekolah, Guru, dan Murid Taman Kanak-Kanak (TK) di Bawah Kementerian Pendidikan dan Kebudayaan Menurut Kecamatan di Kabupaten Buleleng, 2019/2020 dan 2020/2021 <i>Number of Schools, Teachers, and Pupils in Kindergarten Under The Ministry of Education and Culture by Subdistrict in Buleleng Regency, 2019/2020 and 2020/2021</i> .....	55
4.1.2	Jumlah Sekolah, Guru, dan Murid Raudatul Athfal (RA) di Bawah Kementerian Agama Menurut Kecamatan di Kabupaten Buleleng, 2018/2019 dan 2019/2020 <i>Number of Schools, Teachers, and Pupils in Raudatul Athfal (RA) Under The Ministry of Religious Affairs by Subdistrict in Buleleng Regency, 2018/2019 and 2019/2020</i> .....	58
4.1.3	Jumlah Sekolah, Guru, dan Murid Sekolah Dasar (SD) di Bawah Kementerian Pendidikan dan Kebudayaan Menurut Kecamatan di Kabupaten Buleleng, 2019/2020 dan 2020/2021 <i>Number of Schools, Teachers, and Pupils in Primary Schools Under The Ministry of Education and Culture by Subdistrict in Buleleng Regency, 2019/2020 and 2020/2021</i> .....	59
4.1.4	Jumlah Sekolah, Guru, dan Murid Madrasah Ibtidaiyah (MI) di Bawah Kementerian Agama Menurut Kecamatan Menurut Kecamatan di Kabupaten Buleleng, 2018/2019 dan 2019/2020 <i>Number of Schools, Teachers, and Pupils in Madrasah Ibtidaiyah (MI) Under The Ministry of Religious Affairs by Subdistrict in Buleleng Regency, 2018/2019 and 2019/2020</i> .....	62
4.1.5	Jumlah Sekolah, Guru, dan Murid Sekolah Menengah Pertama (SMP) di Bawah Kementerian Pendidikan dan Kebudayaan Menurut Kecamatan di Kabupaten Buleleng, 2019/2020 dan 2020/2021 <i>Number of Schools, Teachers, and Pupils in Junior High Schools Under The Ministry of Education and Culture by Subdistrict in Buleleng Regency, 2019/2020 and 2020/2021</i> .....	65

4.1.6	<p>Jumlah Sekolah, Guru, dan Murid Madrasah Tsanawiyah (MTs) di Bawah Kementerian Agama Menurut Kecamatan di Kabupaten Buleleng, 2018/2019 dan 2019/2020 <i>Number of Schools, Teachers, and Pupils in Madrasah Tsanawiyah (MTs) Under The Ministry of Religious Affairs by Subdistrict in Buleleng Regency, 2018/2019 and 2019/2020</i>.....</p>	68
4.1.7	<p>Jumlah Sekolah, Guru, dan Murid Sekolah Menengah Atas (SMA) di Bawah Kementerian Pendidikan dan Kebudayaan Menurut Kecamatan di Kabupaten Buleleng, 2019/2020 dan 2020/2021 <i>Number of Schools, Teachers, and Pupils in Senior High Schools Under The Ministry of Education and Culture by Subdistrict in Buleleng Regency, 2019/2020 and 2020/2021</i>.....</p>	71
4.1.8	<p>Jumlah Sekolah, Guru, dan Murid Sekolah Menengah Kejuruan (SMK) di Bawah Kementerian Pendidikan dan Kebudayaan Menurut Kecamatan di Kabupaten Buleleng, 2019/2020 dan 2020/2021 <i>Number of Schools, Teachers, and Pupils in Vocational High Schools Under The Ministry of Education and Culture by Subdistrict in Buleleng Regency, 2019/2020 and 2020/2021</i>.....</p>	74
4.1.9	<p>Jumlah Sekolah, Guru, dan Murid Madrasah Aliyah (MA) di Bawah Kementerian Agama Menurut Kecamatan di Kabupaten Buleleng, 2018/2019 dan 2019/2020 <i>Number of Schools, Teachers, and Pupils in Madrasah Aliyah (MA) Under the Ministry of Religious Affairs by Subdistrict in Buleleng Regency, 2018/2019 and 2019/2020</i>.....</p>	77
4.1.10	<p>Jumlah Desa<sup>1</sup>/Kelurahan yang Memiliki Fasilitas Sekolah Menurut Kecamatan dan Tingkat Pendidikan di Kabupaten Buleleng, 2014– 2020 <i>Number of Villages<sup>1</sup> Having Educational Facilities by Subdistrict and Educational Level in Buleleng Regency, 2014– 2020</i>.....</p>	80
4.1.11	<p>Angka Partisipasi Murni (APM) dan Angka Partisipasi Kasar (APK) Menurut Jenjang Pendidikan di Kabupaten Buleleng, 2019 dan 2020 <i>Net Participation Rates and Gross Participation Rates by Educational Level in Buleleng Regency, 2019 and 2020</i>.....</p>	85



4.1.12	Persentase Penduduk Berumur 15 Tahun ke Atas yang Melek Huruf Menurut Kelompok Umur di Kabupaten Buleleng, 2019 dan 2020 <i>Percentage of Literate People Aged 15 Years and Over by Age Group in Buleleng Regency, 2019 and 2020</i> .....	86
<b>4.2</b>	<b>KESEHATAN/ HEALTH</b>	
4.2.1	Jumlah Desa <sup>1</sup> /Kelurahan Yang Memiliki Sarana Kesehatan Menurut Kecamatan di Kabupaten Buleleng, 2018–2020 <i>Number of Villages<sup>1</sup>/Kelurahan Having Health Facilities by Subdistrict in Buleleng Regency, 2018–2020</i> .....	87
4.2.2	Jumlah Tenaga Kesehatan Menurut Kecamatan Di Kabupaten Buleleng, 2020 <i>Number of Medical Personnel by Sub District in Buleleng Regency, 2020</i> .....	93
4.2.3	Jumlah Rumah Sakit Umum, Rumah Sakit Khusus, Puskesmas, Klinik Pratama, dan Posyandu Menurut Kecamatan di Kabupaten Buleleng, 2019 dan 2020 <i>Number of General Hospital, Specialized Hospital, PublicHealth Center, Primary Clinic, and Integrated Health Post by Subdistrict in Buleleng Regency, 2019 and 2020</i> .....	95
<b>4.3</b>	<b>AGAMA DAN SOSIAL LAINNYA</b> <b>RELIGION AND OTHER SOCIAL AFFAIRS</b>	
4.3.1	Jumlah Penduduk Menurut Kecamatan dan Agama yang Dianut di Kabupaten Buleleng, 2020 <i>Population by Subdistrict and Religion in Buleleng Regency, 2020</i> .....	98
4.3.2	Jumlah Tempat Peribadatan Menurut Kecamatan di Kabupaten Buleleng, 2020 <i>Number of Places of Worship by Subdistrict in Buleleng Regency, 2020</i> .....	99
4.3.3	Jumlah Desa <sup>1</sup> /Kelurahan yang Mengalami Bencana Alam <sup>2</sup> Menurut Kecamatan di Kabupaten Buleleng, 2018–2020 <i>Number of Villages<sup>1</sup>/Kelurahan that Had Natural Disaster<sup>2</sup> by Subdistrict in Buleleng Regency, 2018–2020</i> .....	100

**4.4 KEMISKINAN/ POVERTY**

4.4.1	Garis Kemiskinan, Jumlah, dan Persentase Penduduk Miskin di Kabupaten Buleleng, 2012–2020 <i>Poverty Line, Number, and Percentage of Poor People in Buleleng Regency, 2012–2020</i> .....	103
4.4.2	Indeks Kedalaman Kemiskinan dan Indeks Keparahan Kemiskinan di Kabupaten Buleleng, 2012–2020 <i>Poverty Gap Index and Poverty Severity Index in Buleleng Regency, 2012–2020</i> .....	104

**5. PERTANIAN, KEHUTANAN, PETERNAKAN, DAN PERIKANAN  
AGRICULTURE, FORESTRY, LIVESTOCK, AND FISHERY**

**5.1 HORTIKULTURA/ HORTICULTURE**

5.1.1	Luas Panen Tanaman Sayuran Menurut Kecamatan dan Jenis Tanaman di Kabupaten Buleleng (ha), 2019 dan 2020 <i>Harvested Area of Vegetables by Subdistrict and Kind of Plant in Buleleng Regency (ha), 2019 and 2020</i> .....	111
5.1.2	Produksi Tanaman Sayuran Menurut Kecamatan dan Jenis Tanaman di Kabupaten Buleleng (ton), 2019 dan 2020 <i>Production of Vegetables by Subdistrict and Kind of Plant in Buleleng Regency (ton), 2019 dan 2020</i> .....	114
5.1.3	Luas Panen Tanaman Sayuran dan Buah-buahan Semusim Menurut Jenis Tanaman di Kabupaten Buleleng (ha), 2017–2020 <i>Harvested Area of Seasonal Vegetables and Fruits by Kind of Plant in Buleleng Regency (ha), 2017–2020</i> .....	118
5.1.4	Produksi Tanaman Sayuran dan Buah-buahan Semusim Menurut Jenis Tanaman di Kabupaten Buleleng (ton), 2017–2020 <i>Production of Seasonal Vegetables and Fruits by Kind of Plant in Buleleng Regency (ton), 2017–2020</i> .....	119
5.1.5	Luas Panen Tanaman Biofarmaka Menurut Kecamatan dan Jenis Tanaman di Kabupaten Buleleng (m <sup>2</sup> ), 2019 dan 2020 <i>Harvested Area of Medicinal Plants by Subdistrict and Kind of Plant in Buleleng Regency (m<sup>2</sup>), 2019 and 2020</i> .....	120

5.1.6	Produksi Tanaman Biofarmaka Menurut Kecamatan dan Jenis Tanaman di Kabupaten Buleleng (kg), 2019 and 2020 <i>Production of Medicinal Plants by Subdistrict and Kind of Plant in Buleleng Regency (kg), 2019 and 2020</i> .....	122
5.1.7	Luas Panen Tanaman Biofarmaka Menurut Jenis Tanaman di Kabupaten Buleleng (m <sup>2</sup> ), 2017–2020 <i>Harvested Area of Medicinal Plants by Kind of Plant in Buleleng Regency (m<sup>2</sup>), 2017–2020</i> .....	124
5.1.8	Produksi Tanaman Biofarmaka Menurut Jenis Tanaman di Kabupaten Buleleng (kg), 2017–2020 <i>Production of Medicinal Plants by Kind of Plant in Buleleng Regency (kg), 2017–2020</i> .....	125
5.1.9	Luas Panen Tanaman Hias Menurut Kecamatan dan Jenis Tanaman di Kabupaten Buleleng (m <sup>2</sup> ), 2019 and 2020 <i>Harvested Area of Ornamental Plants by Subdistrict and Kind of Plant in Buleleng Regency (m<sup>2</sup>), 2019 and 2020</i> .....	126
5.1.10	Produksi Tanaman Hias Menurut Kecamatan dan Jenis Tanaman di Kabupaten Buleleng (tangkai), 2019 and 2020 <i>Production of Ornamental Plants by Subdistrict and Kind of Plant in Buleleng Regency (stalks), 2019 and 2020</i> .....	128
5.1.11	Luas Panen Tanaman Hias Menurut Jenis Tanaman di Kabupaten Buleleng (m <sup>2</sup> ), 2017–2020 <i>Harvested Area of Ornamental Plants by Kind of Plant in Buleleng Regency (m<sup>2</sup>), 2017–2020</i> .....	130
5.1.12	Produksi Tanaman Hias Menurut Jenis Tanaman di Kabupaten Buleleng (tangkai), 2017–2020 <i>Production of Ornamental Plants by Kind of Plant in Buleleng Regency (stalks), 2017–2020</i> .....	131
5.1.13	Produksi Buah-buahan Menurut Kecamatan dan Jenis Tanaman di Kabupaten Buleleng (ton), 2019 and 2020 <i>Production of Fruits by Subdistrict and Kind of Plant in Buleleng Regency (ton), 2019 and 2020</i> .....	132

5.1.14	Produksi Buah–Buahan dan Sayuran Tahunan Menurut Jenis Tanaman (ton) di Kabupaten Buleleng, 2017–2020 <i>Production of Annual Fruits and Vegetables by Kind of Plant in Buleleng Regency (ton), 2017–2020</i> .....	135
<b>5.2</b>	<b>PERKEBUNAN/ ESTATE CROPS</b>	
5.2.1	Luas Areal Tanaman Perkebunan Menurut Kecamatan dan Jenis Tanaman di Kabupaten Buleleng (ribu ha), 2019 dan 2020 <i>Planted Area of Estate Crops by Subdistrict and Type of Crops in Buleleng Regency (thousand ha), 2019 and 2020</i> .....	136
5.2.2	Produksi Perkebunan Menurut Kecamatan dan Jenis Tanaman di Kabupaten Buleleng (ribu ton), 2019 dan 2020 <i>Production of Estate by Subdistrict and Type of Crops in Buleleng Regency (thousand ton), 2019 and 2020</i> .....	140
<b>5.3</b>	<b>PERTANIAN/ AGRICULTURE</b>	
5.3.1	Luas Panen, Produktivitas, Produksi Padi dan Setara Beras di Kabupaten Buleleng, 2019-2020 <i>Harvested Area, Productivity, Production of Paddy and Rice Equivalent Production in Buleleng Regency, 2019-2020</i> .....	144
5.3.2	Produksi Jagung dan Kedelai di Kabupaten Buleleng, 2015 <i>Production of Maize and Soybeans in Buleleng Regency, 2015</i> .....	145
<b>5.4</b>	<b>PERIKANAN/ FISHERY</b>	
5.4.1	Jumlah Nelayan Perikanan Laut Menurut Kategori Nelayan Dan Kecamatan Di Kabupaten Buleleng, 2020 <i>Number of Marine Fisheries by Size of Category Fisherman and District in Buleleng Regency, 2020</i> .....	146

5.4.2	Jumlah Perahu/Kapal Perikanan Laut Menurut Kategori Perahu/Kapal Dan Kecamatan Di Kabupaten Buleleng, 2020 <i>Number of Marine Fisheries Fishing Boats by Size of Boats and Subdistrict in Buleleng Regency, 2020</i> .....	147
5.4.3	Jumlah Unit Penangkapan Perikanan Laut Menurut Jenis Alat Penangkapan Dan Kecamatan Di Kabupaten Buleleng, 2020 <i>Number of Marine Fishing Unit by type of Fishing Gear and Subdistrict in Buleleng Regency, 2020</i> .....	148
5.4.4	Jumlah Unit Prasarana Perikanan Laut Menurut Kecamatan Di Kabupaten Buleleng, 2020 <i>Number of Marine Prasarana by Subdistrict in Buleleng Regency, 2020</i> .....	150
5.4.5	Jumlah Produksi Penangkapan Perikanan Laut Menurut Jenis Ikan Dan Kecamatan Di Kabupaten Buleleng, 2020 <i>Marine Fisheries Production by Species and Subdistrict in Buleleng Regency, 2020 (Ton)</i> .....	151
5.4.6	Jumlah Nelayan Perikanan Perairan Umum Menurut Kategori Nelayan Dan Kecamatan Di Kabupaten Buleleng, 2020 <i>Number of Inland Openwater Fisherman by Category of Fisher-man and Subdistrict in Buleleng Regency, 2020</i> .....	156
5.4.7	Jumlah Perahu/Kapal Perikanan Perairan Umum Menurut Kategori Perahu/Kapal Dan Kecamatan Di Kabupaten Buleleng, 2020 <i>Number of Inland Openwater Fishing Boats by Size of Boats and Subdistrict in Buleleng Regency, 2020</i> .....	157
5.4.8	Jumlah Unit Penangkapan Ikan Perairan Umum Menurut Jenis Alat Penangkapan Dan Kecamatan Di Kabupaten Buleleng, 2020 <i>Number of Inland Openwater Fishing Units by Fishing Gear and Subdistrict in Buleleng Regency, 2020</i> .....	158

5.4.9	Jumlah Produksi Perikanan Perairan Umum Menurut Jenis Ikan Dan Kecamatan Di Kabupaten Buleleng, 2020 (Ton) <i>Inland Openwater Fisheries Production by Fisheries and Subdistrict in Buleleng Regency, 2020 (Ton)</i> .....	159
5.4.10	Jumlah Pembudidaya Menurut Kategori Nelayan Dan Kecamatan Di Kabupaten Buleleng, 2020 ..... <i>Number of Conducting Fisherman by Category of Fisher-man and Subdistrict in Buleleng Regency, 2020</i> .....	161
5.4.11	Produksi Perikanan Budidaya Menurut Kecamatan Di Kabupaten Buleleng, 2020 (Ton) <i>Inland Openwater Fisheries Production by Subdistrict in Buleleng Regency, 2020 (Ton)</i> .....	162
<b>6.</b>	<b>INDUSTRI DAN ENERGI/ INDUSTRY AND ENERGY</b>	
6.1	Daya Terpasang, Produksi, dan Distribusi Listrik PT. PLN (Persero) pada Cabang/Ranting PLN Menurut Kecamatan di Kabupaten Buleleng, 2020 <i>Installed Electricity Power, Production, and Distribution of PT. PLN (Persero) at PLN Branch by Subdistrict in Buleleng Regency, 2020</i> .....	171
6.2	Jumlah Pelanggan Listrik Menurut Kecamatan di Kabupaten Buleleng, 2016–2020 <i>Number of Electricity Customers by Subdistrict in Buleleng Regency, 2016–2020</i> .....	172
6.3	Jumlah Pelanggan dan Air yang Disalurkan Menurut Kecamatan di Kabupaten Buleleng, 2020 <i>Number of Customers and Distributed Water by Subdistrict in Buleleng Regency, 2020</i> .....	173
6.4	Jumlah Perusahaan Dan Tenaga Kerja Industri Menurut Jenis Industri, 2020 <i>Number of Enterprise and Worker of Industry by Type of Industrial, 2020</i> .....	174

**7. PARIWISATA/ TOURISM**

7.1	Jumlah Rumah Makan/Restoran Menurut Kecamatan di Kabupaten Buleleng, 2017–2020 <i>Number of Restaurants by Subdistrict in Buleleng Regency, 2017–2020</i> .....	181
7.2	Jumlah Hotel Berbintang, Hotel Melati Dan Kamar Menurut Kecamatan Di Kabupaten Buleleng, 2020 <i>Number of Starred Hotels, Budget Hotels and Rooms by Subdistrict in Buleleng Regency, 2020</i> .....	182
7.3	Jumlah Wisatawan Yang Berkunjung Di Kabupaten Buleleng, 2005-2020 <i>Number of Tourist Visiting in Buleleng Regency, 2005- 2020</i> .....	183
7.4	Jumlah Sekeha Teruna Teruni, Subak Sawah, Subak Abian, Kesenian Dan Situs Cagar Budaya Di Kabupaten Buleleng, 2020 <i>Number of Sekeha Teruna Teruni, Subak Sawah, Subak Abian, Art Culture and Cultural Site in Buleleng Regency, 2020</i> .....	184

**8. TRANSPORTASI DAN KOMUNIKASI  
TRANSPORTATION AND COMMUNICATION**

**8.1 TRANSPORTASI/ TRANSPORTATION**

8.1.1	Panjang Jalan Menurut Tingkat Kewenangan Pemerintahan di Kabupaten Buleleng (km), 2018–2020 <i>Length of Roads by Level of Government Authority in Buleleng Regency (km), 2018–2020</i> .....	193
8.1.2	Panjang Jalan Menurut Jenis Permukaan Jalan di Kabupaten Buleleng (km), 2018–2020 <i>Length of Roads by Type of Road Surface in Buleleng Regency (km), 2018–2020</i> .....	194
8.1.3	Panjang Jalan Menurut Kondisi Jalan di Kabupaten Buleleng (km), 2018–2020 <i>Length of Roads by Condition of Roads in Buleleng Regency (km), 2018–2020</i> .....	195

8.1.4	Jumlah Kendaraan Bermotor di Kabupaten Buleleng, 2018–2020 <i>Number of Motor Vehicles in Buleleng Regency, 2018–2020</i> .....	196
<b>8.2</b>	<b>KOMUNIKASI/ COMMUNICATION</b>	
8.2.1	Jumlah Kantor Pos Pembantu Menurut Kecamatan di Kabupaten Buleleng, 2017–2020 <i>Number of Post Offices Subsidiaries by Subdistrict in Buleleng Regency, 2017–2020</i> .....	197
8.2.2	Jumlah Situs Website Pada Organisasi Perangkat Daerah Di Kabupaten Buleleng, 2020 <i>Number of Websites on Buleleng Regional Government, 2020</i> .....	198
8.2.3	Jumlah Desa Yang Memiliki Situs Web Di Kabupaten Buleleng, 2020 <i>Number of Villages that have Websites in Buleleng Regency, 2020</i> .....	199
<b>9.</b>	<b>PERBANKAN, KOPERASI, DAN HARGA-HARGA BANKING, COOPERATIVE, AND PRICES</b>	
9.1	Jumlah Koperasi Aktif Menurut Kecamatan di Kabupaten Buleleng, 2017–2020 <i>Number of Active Cooperative by Subdistrict in Buleleng Regency, 2017–2020</i> .....	207
9.2	Jumlah Koperasi Menurut Jenis Koperasi dan Kecamatan di Kabupaten Buleleng, 2020 <i>Number of Cooperative by Kind of Cooperative and Subdistrict in Buleleng Regency, 2020</i> .....	208
9.3	Indeks Harga Konsumen per Bulan Menurut Kelompok Pengeluaran (2018=100) di Kabupaten Buleleng, 2020 <i>Consumer Price Index per Month by Expenditure Group (2018=100) in Buleleng Regency, 2020</i> .....	209
9.4	Laju Inflasi Bulanan Menurut Kelompok Pengeluaran (2018=100) di Kabupaten Buleleng, 2020 <i>Monthly Inflation Rate by Expenditure Group (2018=100) in Buleleng Regency, 2020</i> .....	213



9.5	Jumlah Lembaga Perkreditan Desa (LPD) Di Kabupaten Buleleng, 2020 <i>Number of LPD in Buleleng Regency, 2020</i> .....	217
9.6	Rata-Rata Harga Eceran Bahan Pokok Di Kota Singaraja, 2020 (Rupiah) <i>Average Retail Price of Essential Commodities in Singaraja, 2020 (Rupiah)</i> .....	218
<b>10.</b>	<b>PENGELUARAN PENDUDUK POPULATION EXPENDITURE</b>	
10.1	Rata-rata Pengeluaran per Kapita Sebulan Menurut Kelompok Komoditas (rupiah) di Kabupaten Buleleng, 2019 dan 2020 <i>Monthly Average Expenditure per Capita by Commodity Group (rupiahs) in Buleleng Regency, 2019 and 2020....</i>	227
10.2	Persentase Pengeluaran per Kapita Sebulan Menurut Kelompok Komoditas di Kabupaten Buleleng, 2019 dan 2020 <i>Percentage of Monthly Expenditure per Capita by Commodity Group in Buleleng Regency, 2019 and 2020.....</i>	228
10.3	Persentase Penduduk Menurut Golongan Pengeluaran Per Kapita Sebulan di Kabupaten Buleleng, 2019 dan 2020 <i>Percentage of Population by Per Capita Spending Group a Month in Buleleng Regency, 2019 and 2020.....</i>	229
<b>11.</b>	<b>PERDAGANGAN/ TRADE</b>	
11.1	Jumlah Pasar Menurut Kecamatan di Kabupaten Buleleng, 2017–2020 <i>Number of Markets by Subdistrict in Buleleng Regency, 2017–2020</i> .....	237
11.2	Jumlah Perkembangan SIUP Di Kabupaten Buleleng, 2020 <i>Number of SIUP Development in Buleleng Regency, 2020.....</i>	238
11.3	Jumlah UKM Berdasarkan Sektor Menurut Kecamatan di Kabupaten Buleleng, 2020 <i>Number of UKM per Sector by Subdistrict in Buleleng Regency, 2020</i> .....	239

<b>12.</b>	<b>PRODUK DOMESTIK REGIONAL BRUTO</b>	
	<b>GROSS REGIONAL DOMESTIC PRODUCT</b>	
12.1.	Produk Domestik Regional Bruto Atas Dasar Harga Berlaku Menurut Lapangan Usaha di Kabupaten Buleleng (miliar rupiah), 2016–2020 <i>Gross Regional Domestic Product at Current Market Prices by Industry in Buleleng Regency (billion rupiahs), 2016–2020</i> .....	247
12.2	Produk Domestik Regional Bruto Atas Dasar Harga Konstan 2010 Menurut Lapangan Usaha di Kabupaten Buleleng (miliar rupiah), 2016–2020 <i>Gross Regional Domestic Product at 2010 Constant Market Prices by Industry in Buleleng Regency (billion rupiahs), 2016–2020</i> .....	249
12.3	Distribusi Persentase Produk Domestik Regional Bruto Atas Dasar Harga Berlaku Menurut Lapangan Usaha di Kabupaten Buleleng, 2016–2020 <i>Percentage Distribution of Gross Regional Domestic Product at Current Market Prices by Industry in Buleleng Regency, 2016–2020</i> .....	251
12.4	Laju Pertumbuhan Produk Domestik Regional Bruto Atas Dasar Harga Konstan 2010 Menurut Lapangan Usaha di Kabupaten Buleleng (persen), 2017–2020 <i>Growth Rate of Gross Regional Domestic Product at 2010 Constant Market Prices by Industry in Buleleng Regency (percent), 2017–2020</i> .....	253
12.5	Produk Domestik Regional Bruto Atas Dasar Harga Berlaku Menurut Jenis Pengeluaran di Kabupaten Buleleng (miliar rupiah), 2016–2020 <i>Gross Regional Domestic Product at Current Market Prices by Type of Expenditure in Buleleng Regency (billion rupiahs), 2016–2020</i> .....	255

12.6	<p>Produk Domestik Regional Bruto Atas Dasar Harga Konstan 2010 Menurut Jenis Pengeluaran di Kabupaten Buleleng (miliar rupiah), 2016–2020</p> <p><i>Gross Regional Domestic Product at 2010 Constant Market Prices by Type of Expenditure in Buleleng Regency (billion rupiahs), 2016–2020</i> .....</p>	256
<b>13. PERBANDINGAN ANTAR KABUPATEN/KOTA</b>		
<b>REGENCY/MUNICIPAL COMPARISON</b>		
13.1	<p>Jumlah Penduduk Menurut Kabupaten/Kota di Provinsi Bali (ribu), 2016–2020</p> <p><i>Population by Regency/Municipality in Bali Province (thousand), 2016–2020</i> .....</p>	263
13.2	<p>Laju Pertumbuhan Produk Domestik Regional Bruto Atas Dasar Harga Konstan 2010 Menurut Kabupaten/Kota di Provinsi Bali (persen), 2016–2020</p> <p><i>Rate of Growth of Gross Regional Domestic Products at Constant 2010 Prices by Regency/Municipality in Bali Province (percent), 2016–2020</i> .....</p>	264
13.3	<p>Jumlah Penduduk Miskin Menurut Kabupaten/Kota di Provinsi Bali (ribu), 2016–2020</p> <p><i>Number of Poor Population by Regency/Municipality in Bali Province (thousand), 2016–2020</i> .....</p>	265
13.4	<p>Indeks Pembangunan Manusia Menurut Kabupaten/Kota di Provinsi Bali, 2016–2020</p> <p><i>Human Development Index by Regency/Municipality in Bali Province, 2016–2020</i> .....</p>	266

## DAFTAR GAMBAR/LIST OF FIGURES

	Halaman Page
1.1 Luas Daerah Menurut Kecamatan (%), 2020 <i>Area of Subdistrict (%), 2020</i> .....	5
2.1 Jumlah Pegawai Negeri Sipil Menurut Tingkat Pendidikan Dan Jenis Kelamin Di Kabupaten Buleleng, Akhir Tahun 2020 <i>Number of Civil Servants by Educational Level and Sex in Buleleng Regency, End of 2020</i> .....	19
3.1 Persentase Penduduk Menurut Kecamatan (%), 2020 <i>Percentage of Population by Subdistrict (%), 2020</i> .....	39
4.1 Jumlah Posyandu Menurut Kecamatan, 2020 <i>Number of Posyandu by Subdistrict, 2020</i> .....	53
5.1 Perkembangan Jumlah Petani Menurut Kecamatan, 2013 <i>Development of the Number of Farmers by Subdistrict, 2013</i> .....	109
6.1 Jumlah Pelanggan PDAM, 2020 <i>Number of Customers of PDAM, 2020</i> .....	169
7.1 Jumlah Wisatawan Yang Berkunjung Di Kabupaten Buleleng, 2016-2020 <i>Number of Tourist Visiting in Buleleng Regency, 2016-2020</i> .....	179
8.1 Jumlah Kendaraan Bermotor di Kabupaten Buleleng, 2018–2020 <i>Number of Motor Vehicles in Buleleng Regency, 2018–2020</i> .....	191

	Halaman Page
9.1 Jumlah Koperasi Aktif Menurut Kecamatan di Kabupaten Buleleng, 2018–2020 <i>Number of Active Cooperative by Subdistrict in Buleleng Regency, 2018–2020</i> .....	205
10.1 Persentase Penduduk Menurut Golongan Pengeluaran Per Kapita Sebulan di Kabupaten Buleleng, 2019 dan 2020 <i>Percentage of Population by Per Capita Spending Group a Month in Buleleng Regency, 2019 and 2020</i> .....	225
11.1 Jumlah UKM Berdasarkan Sektor Menurut Kecamatan di Kabupaten Buleleng, 2017-2020 <i>Number of UKM per Sector by Subdistrict in Buleleng Regency, 2017-2020</i> .....	235
12.1 Distribusi Persentase Produk Domestik Regional Bruto Atas Dasar Harga Berlaku Menurut Lapangan Usaha di Kabupaten Buleleng, 2020 <i>Percentage Distribution of Gross Regional Domestic Product at Current Market Prices by Industry in Buleleng Regency, 2020</i> .....	245
13.1 Indeks Pembangunan Manusia Menurut Kabupaten/Kota di Provinsi Bali, 2020 <i>Human Development Index by Regency/Municipality in Bali Province, 2020</i> .....	261

## PENJELASAN UMUM/EXPLANATORY NOTES

Tanda-tanda, satuan-satuan, dan lain-lainnya yang digunakan dalam publikasi ini adalah sebagai berikut:

*Symbols, measurement units, and acronyms which are used in this publication, are as follows:*

### 1. TANDA-TANDA/SYMBOLS

Data tidak tersedia/Data not available .....	: ...
Tidak ada atau nol /Null or zero .....	: -
Data dapat diabaikan/Data negligible .....	: 0
Tanda decimal/Decimal point .....	: ,
Data tidak dapat ditampilkan/Not applicable .....	: NA
Angka estimasi/Estimated figures .....	: e
Angka diperbaiki/Revised figures .....	: r
Angka sementara/Preliminary figures .....	: x
Angka sangat sementara/Very preliminary figures .....	: xx
Angka sangat sangat sementara/Very very preliminary figures .....	: xxx

### 2. SATUAN/UNITS

barel/barrel .....	: 158,99 liter/litres = 1/6,2898 m <sup>3</sup>
hektar (ha)/hectare (ha) .....	: 10 000 m <sup>2</sup>
kilometer (km)/kilometres (km) .....	: 1 000 meter/meters (m)
knot/knot .....	: 1,8523 km/jam (km/hour)
kuintal/quintal .....	: 100 kg
KWh .....	: 1 000 Watt hour
MWh .....	: 1 000 KWh
liter (untuk beras)/litre (for rice) .....	: 0,80 kg
MMSCF .....	: 1/35,3 m <sup>3</sup>
metrik ton (m.ton)/metric ton (m. ton) .....	: 0,98421 long ton = 1 000 kg
ons/ounce .....	: 28,31 gram/grams
ton .....	: 1 000 kg

Satuan lain: buah, dus, butir, helai/lembar, kaleng, batang, pulsa, ton kilometer (ton-km), jam, menit, persen (%).

*Other units: unit, pack, pieces, sheet, tin, pulse, ton-kilometres(ton-km), hour, minute, percent (%).*

Perbedaan angka di belakang koma disebabkan oleh pembulatan angka.

*The difference in decimal numbers is caused by rounding.*



## DAFTAR SINGKATAN/ LIST OF ABBREVIATIONS

SI	: Stasiun Iklim
SIMPK	: Stasiun Meteorologi Pertanian Khusus
t.t	: Tempat tidur
BCG	: Bacillus Calmette Guerin
DPT	: Difteri, Pertusis, Tetanus
TT	: Tetanus Toxoid
IOT	: Industri Obat Tradisional/ <i>Traditional Medicine Industry</i>
IKOT	: Industri Kecil Obat Tradisional/ <i>Traditional Medicine Small</i>
Alkes	: Alat kesehatan/ <i>Health Kits</i>
PKRT	: Perbekalan Kesehatan Rumah tangga/ <i>Household Health Logistics</i>
Kompl	: Komplemen/ <i>Complement</i>
IRTP	: Industri Pangan Produksi Rumah Tangga/ <i>Foods Home Industry</i>
PBF	: Pedagang Besar Farmasi/ <i>Pharmacy Whole-seller</i>
GFK	: Gudang Farmasi Kab/Kota/Regency/ <i>Municipality Pharmacy Warehouse</i>
RB	: Rumah Bersalin/ <i>Delivery House</i>
Pustu	: Puskesmas pembantu/ <i>Auxiliary Public Health Center</i>
BP	: Balai Pengobatan/ <i>Polyclinic</i>
TPS	: Tempat Pembuangan Sementara / <i>landfill</i>
Jamkesmas	: Jaminan kesehatan masyarakat miskin/ <i>Poor public health insurance</i>
PJKMU	: Program Jaminan Kesehatan Masyarakat Umum
SIUP	: Surat Ijin Usaha Perdagangan/ <i>Trading Permission Letter</i>
TDP	: Tanda Daftar Perusahaan/ <i>Company Registration Identity</i>
API	: Angka Pengenal Importir/ <i>Importer's Identity Number</i>





## Statistik Kunci, 2018–2020

### Key Statistics, 2018–2020

Rincian/Description	Satuan/Unit	2018	2019	2020
(1)	(2)	(3)	(4)	(5)
<b>SOSIAL/SOCIAL</b>				
Penduduk <sup>1,9</sup> /Population <sup>1,9</sup>	ribu/thousand	657,2 <sup>1</sup>	660,6 <sup>1</sup>	791,8 <sup>9</sup>
Laju Pertumbuhan Penduduk <sup>1</sup> /Population Growth <sup>1</sup>	%	0,55	0,52	0,51
Angka Harapan Hidup <sup>1-e</sup> /Life Expectancy Rate <sup>1</sup>	tahun/years	71,36	71,68	71,83
Angka Melek Huruf Usia 15+/ <i>Literacy Rate Aged 15+</i>	%	90,80	91,40	91,80
Tingkat Partisipasi Angkatan Kerja -TPAK <sup>2,3</sup> <i>Labour Force Participation Rate-LFPR<sup>2,3</sup></i>	%	76,60	69,51	75,07
Tingkat Pengangguran Terbuka-TPT <sup>2</sup> <i>Unemployment Rate-UR<sup>2</sup></i>	%	1,88	3,12	5,19
Penduduk Miskin <sup>4</sup> / <i>Poor People<sup>4</sup></i>	ribu/thousand	35,20	34,26	35,25
Persentase Penduduk Miskin <sup>4</sup> <i>Percentage of Poor People<sup>4</sup></i>	%	5,36	5,19	5,32
Indeks Pembangunan Manusia-IPM <sup>5</sup> <i>Human Development Index<sup>5</sup></i>	—	71,70	72,30	72,55
<b>EKONOMI/ECONOMIC</b>				
Produk Domestik Regional Bruto (PDRB) Harga Berlaku <sup>6</sup> <i>Gross Regional Domestic Bruto (GRDP) at Current Price<sup>6</sup></i>	milliar rupiah <i>billion rupiahs</i>	32.926,63	35.438,32	33.359,02
Laju Pertumbuhan Ekonomi <sup>8</sup> / <i>Economic Growth<sup>7</sup></i>	%	5,60	5,53	-5,76
PDRB Per Kapita Harga Berlaku <sup>6,8</sup> <i>Per Capita of GRDP at Current Price<sup>6,8</sup></i>	juta rupiah <i>million rupiahs</i>	50,04	53,54	50,12

- Catatan/Notes: <sup>1</sup> Hasil proyeksi penduduk Indonesia 2010–2035 (pertengahan tahun/Juni)/*The result of Indonesia population prjection 2010–2035 (mid year/June)*
- <sup>2</sup> Kondisi Agustus/Condition at August
- <sup>3</sup> Menggunakan penimbang hasil proyeksi penduduk tahun 2010–2035/Weighted by the 2010–2035 population projection
- <sup>4</sup> Kondisi Maret/Condition at March
- <sup>5</sup> Sejak tahun 2010, IPM dihitung dengan metode baru. Komponen IPM metode baru adalah angka harapan hidup saat lahir, harapan lama sekolah, rata-rata lama sekolah, dan pengeluaran per kapita/*Since 2010, HDI was calculated using new method. New HDI component are life expectancy at birth, expected years of schooling, means years of schooling, and expenditure per capita*
- <sup>6</sup> Mulai tahun 2010 mengadopsi System of National Account 2008 (SNA 2008)/*Since 2010 is in line with System of National Account 2008 (SNA 2008)*
- <sup>7</sup> Menggunakan tahun dasar 2010 (2010=100)/*Using 2010 base year (2010=100)*
- <sup>8</sup> Menggunakan proyeksi penduduk berdasarkan hasil SP2010/*Using population projection based on SP2010*
- <sup>9</sup> Menggunakan Hasil Sensus Penduduk (SP2020)



01

## GEOGRAFI DAN IKLIM GEOGRAPHY AND CLIMATE



Luas Wilayah  
Kabupaten Buleleng  
1.365,88 Km<sup>2</sup>



104 Desa/Kelurahan di Daratan  
37 Desa/Kelurahan di Lereng/Puncak  
7 Desa/Kelurahan di Lembah

Panjang Garis Pantai  
Kabupaten Buleleng  
144 Km



**Kota Singaraja**  
Sebagai Ibu Kota Kabupaten  
Terletak di Kecamatan Buleleng



**PENJELASAN TEKNIS**

1. Data terkait rupa bumi merupakan data sekunder yang bersumber dari Jawatan Topografi. Sementara data cuaca dan iklim bersumber dari Balai Besar Meteorologi, Klimatologi, dan Geofisika.
2. Topografi adalah keadaan muka bumi pada suatu kawasan atau daerah.
  - a. Puncak adalah bagian paling atas gunung/pegunungan.
  - b. Lereng adalah bagian dari gunung/pegunungan/bukit yang letaknya di Antara puncak sampai lembah.
  - c. Lembah adalah daerah rendah diantara dua gunung/pegunungan atau daerah yang mempunyai kedudukan lebih rendah dibandingkan daerah sekitarnya. Lembah di daerah pegunungan lipatan sering disebut slinkin. Lembah di daerah pegunungan patahan disebut graben atau slenk. Sedangkan lembah didaerah yang bergunung-gunung disebut lembah antar pegunungan.
3. Dataran adalah bagian atau sisi bidang tanah yang tampak datar, rata, dan membentang.
4. Dalam berbagai literatur, iklim didefinisikan sebagai keragaman keadaan fisik atmosfer, dan perubahan iklim didefinisikan sebagai perubahan pada iklim yang dipengaruhi langsung

**TECHNICAL NOTES**

1. *Topography statistics are secondary data obtained from the topography Office. Meanwhile data about climate based on Meteorological, Climatological, and Geophysical Office.*
2. *Topography is the state of the earth in a certain area or region.*
  - a. *Peak is the highest part of mount/mountain.*
  - b. *Slope is part of the mount/ mountain/hill which lies between the peak to the valley.*
  - c. *Valley is a low area between two mounts/mountains or area that have a position lower than the surrounding areas. Valley in mountainous area is often called syncline. Valley in a mountainous area is called graben fault or slenk. While the valley in the mountainous area is called the valley between the mountains.*
3. *Flat is a part or side of parcels of land that looked plane, flat, and stretches.*
4. *In the literatures, climate variability defined as the physical state of the atmosphere, and climate change is defined as the change in climate that is influenced directly or indirectly by human activities*

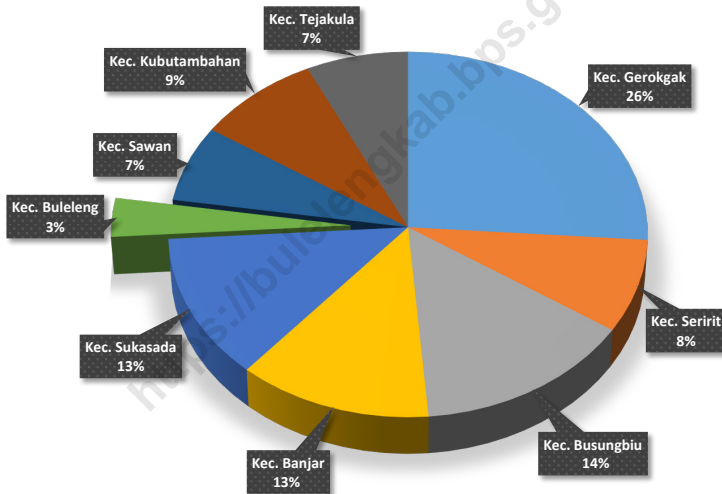
atau tidak langsung oleh aktivitas manusia yang merubah komposisi atmosfer, yang akan memperbesar keragaman iklim teramati pada periode yang cukup panjang. Secara statistik, perubahan iklim adalah perubahan unsur-unsurnya yang mempunyai kecenderungan naik atau turun secara nyata yang menyertai keragaman harian, musiman, maupun siklus.

*are changing atmospheric composition, which would enlarge the observed climate variability at a sufficiently long period. Statistically, climate change is the change in the elements that have a tendency to rise or fall significantly that accompany the daily variability, and seasonal cycles.*

<https://bulelengkab.bps.go.id>

**Gambar** 1.1  
**Figures**

**Luas Daerah menurut Kecamatan (%), 2020**  
**Area of Subdistrict (%), 2020**



Sumber/Source : Berdasarkan Peraturan Menteri Dalam Negeri No. 66 Tahun 2011 tanggal 28 Desember 2011  
Based on Minister Of Home Affairs Regulation No 66/2011, December 28, 2011





## 1.1 KEADAAN GEOGRAFI GEOGRAPHY CONDITION

**Tabel** 1.1.1 **Luas Daerah dan Jumlah Pulau Menurut Kecamatan di Kabupaten Buleleng, 2020**  
**Table** 1.1.1 **Total Area and Number of Islands by Subdistrict in Buleleng Regency, 2020**

Kecamatan Subdistrict	Ibukota Kecamatan Capital of Subdistrict	Luas Total Area (km <sup>2</sup> /sq.km)
(1)	(2)	(3)
1. Gerokgak	Gerokgak	356,57
2. Seririt	Seririt	111,78
3. Busungbiu	Busungbiu	196,62
4. Banjar	Banjar	172,60
5. Sukasada	Sukasada	172,93
6. Buleleng	Singaraja	46,94
7. Sawan	Sangsit	92,52
8. Kubutambahan	Kubutambahan	118,24
9. Tejakula	Tejakula	97,68
<b>Kabupaten Buleleng</b>	<b>Singaraja</b>	<b>1.365,88</b>

Lanjutan Tabel/*Continued Table 1.1.1*

Kecamatan <i>Subdistrict</i>	Persentase terhadap Luas Provinsi <i>Percentage to Subdistrict's Area</i>	Jumlah Pulau <i>Number of Islands</i>
(1)	(4)	(5)
1. Gerokgak	6,33	1
2. Seririt	1,98	-
3. Busungbiu	3,49	-
4. Banjar	3,06	-
5. Sukasada	3,07	-
6. Buleleng	0,83	-
7. Sawan	1,64	-
8. Kubutambahan	2,10	-
9. Tejakula	1,73	-
<b>Kabupaten Buleleng</b>	<b>24,23</b>	<b>1</b>

Catatan/*Note*: <sup>1</sup> Berdasarkan Peraturan Menteri Dalam Negeri Nomor 137 Tahun 2017 tanggal 29 Desember 2017/*Based on Minister of Home Affairs Regulation Number 137/2017, December 29, 2017*

<sup>2</sup> Berdasarkan informasi Kementerian Dalam Negeri Tahun 2018/*Based on information from Ministry of Home Affairs, 2018*

Sumber/*Source*: Kementerian Dalam Negeri/*Ministry of Home Affairs*

**Tabel**  
**Table** 1.1.2

**Tinggi Wilayah dan Jarak ke Ibukota Kabupaten Buleleng Menurut Kecamatan di Kabupaten Buleleng, 2020**  
*Altitude and Distance to the Capital of Buleleng Regency by Subdistrict in Buleleng Regency, 2020*

Kecamatan Subdistrict	Tinggi Wilayah (mdpl) Altitude (m a.s.l)	Jarak ke Ibukota Kabupaten Buleleng Distance to the Capital of Buleleng Regency
(1)	(2)	(3)
1. Gerokgak	1 - 1.181	35
2. Seririt	4 - 1.012	21
3. Busungbiu	234 - 1.036	30
4. Banjar	4 - 1.865	15
5. Sukasada	62 - 1.821	4
6. Buleleng	1 - 293	1
7. Sawan	3 - 1.821	5
8. Kubutambahan	5 - 1.548	12
9. Tejakula	4 - 875	28
<b>Kabupaten Buleleng</b>	<b>1 - 1.865</b>	<b>1</b>

Catatan/Note: ...

Sumber/Source: Badan Pertanahan Nasional Kabupaten Buleleng / Regional Office of National Land Board of Buleleng Regency

**Tabel**  
**Table** 1.1.3

**Panjang Pantai, Dan Luas Wilayah Menurut Ketinggian  
Dari Permukaan Air Laut Per Kecamatan, 2020**  
*The Long of Beach and Total Area Above Sea Level by  
Subdistrict, 2020*

Kecamatan Subdistrict	Panjang Pantai/ The Long of Beach (Km)	Luas Wilayah dan Ketinggian di Atas Permukaan Air Laut/ Total Area and the Height Sea Level (m)			Jumlah/ Total
		0 - 499,9	500 - 999,9	1000 +	
(1)	(2)	(3)	(4)	(5)	(6)
1. Gerokgak	76,89	29.879	5.543	235	35.657
2. Seririt	11,61	9.528	1.650	-	11.178
3. Busungbiu	-	6.563	12.231	868	19.662
4. Banjar	8,06	7.481	4.228	5.551	17.260
5. Sukasada	-	6.296	3.425	7.572	17.293
6. Buleleng	16,52	4.694	-	-	4.694
7. Sawan	6,92	2.541	2.612	4.099	9.252
8. Kubutambahan	9,82	5.820	3.125	2.879	11.824
9. Tejakula	27,23	6.584	3.184	-	9.768
<b>Kabupaten Buleleng</b>	<b>157,05</b>	<b>79.386</b>	<b>35.998</b>	<b>21.204</b>	<b>136.588</b>

Catatan/Note: ...

Sumber/Source: Badan Pertanahan Nasional Kabupaten Buleleng / Regional Office of National Land Board of Buleleng Regency

**Tabel**  
**Table** 1.1.4

**Luas Wilayah Menurut Kemiringan Tanah Di Kabupaten Buleleng (Ha), 2020**  
**Wide Area by Land Dispatchment of Buleleng Regency (ha), 2020**

Kecamatan Subdistrict	Landai/ Slope 0-25%	Miring/ Aslant 25-40%	Jumlah/ Total
(1)	(2)	(3)	(4)
1. Gerokgak	18.350	3.843	22.193
2. Seririt	8.478	900	9.378
3. Busungbiu	2.448	7.080	9.528
4. Banjar	1.629	1.062	2.691
5. Sukasada	13.630	1.170	14.800
6. Buleleng	4.694	-	4.694
7. Sawan	8.689	5.863	14.552
8. Kubutambahan	10.673	1.151	11.824
9. Tejakula	4.902	2.895	7.797
<b>Kabupaten Buleleng</b>	<b>73.493</b>	<b>23.963</b>	<b>97.456</b>

Catatan/Note: ...

Sumber/Source: Badan Pertanahan Nasional Kabupaten Buleleng / Regional Office of National Land Board of Buleleng Regency

## 1.2 KEADAAN IKLIM CLIMATE CONDITION

**Tabel** 1.2.1 **Keadaan Meteorologi Dan Geofisika Kabupaten Buleleng, 2016-2020**  
**Table** 1.2.1 **Meteorological and Geophysical Condition of Buleleng Regency, 2016-2020**

Uraian Description	Tahun / Years				
	2016	2017	2018	2019	2020
(1)	(2)	(3)	(4)	(5)	
Suhu/ Temperature (°C)	-	-	-	-	...
Kelembaban Udara/ Relative Humidity (%)	-	-	-	-	...
Curah Hujan/ Rain Fall (mm)	3.038,21	2.433,75	1.888,78	1.854,85	...
Kecepatan Angin/ Wind Velocity (knot)	-	-	-	-	...

Catatan/Note: ... Data tidak tersedia/Data Not Available

Sumber/Source: Balai Besar Meteorologi, Klimatologi dan Geofisika Wilayah III Denpasar / Meteorological, Climatological and Geophysical Office – Region III of Denpasar

**Tabel**  
**Table** 1.2.2**Rata-Rata Keadaan Meteorologi Dan Geofisika Menurut Stasiun, 2020**  
**Values of Meteorological and Geophysical Condition by Station, 2020**

Uraian Description	Stasiun/Station			
	Meteorologi Ngruh Rai	Geofisika Denpasar	Pos Karangasem	Klimatologi Jembrana
(1)	(2)	(3)	(4)	(5)
1. Suhu/ Temperature (°C)				
Maksimum / Maximum	22,50	23,20	21,20	21,40
Minimum / Minimum	27,87	29,93	27,21	28,32
Rata-rata / Average	33,30	35,00	32,00	34,00
2. Kelembaban Udara / Relative Humidity (%)				
Maksimum / Maximum	61,00	51,00	63,00	60,00
Minimum / Minimum	80,53	75,48	82,57	80,56
Rata-rata / Average	98,00	100,00	98,00	98,00
3. Tekanan Udara / Air Pressure (mb)				
Maksimum / Maximum	1003,20	1001,90	986,70	1000,80
Minimum / Minimum	1007,17	1005,92	989,99	1005,36
Rata-rata / Average	1010,80	1009,80	994,10	1011,50
4. Kecepatan Angin / Wind Velocity (m/det)				
Maksimum / Maximum	calm	0,51	calm	calm
Minimum / Minimum	3,32	2,81	2,06	1,35
Rata-rata / Average	12,86	7,72	5,14	9,77
5. Curah Hujan / Rainfall (mm)				
	337,10	346,90	397,10	189,90
6. Jumlah Hari Hujan (hari)/ Number of Rainy Days (day)				
	26	25	22	25
7. Penyinaran Matahari / Sunshine (%)				
	63,95	48,88	32,11	52,78

Catatan/Note: ...

Sumber/Source: Balai Besar Meteorologi, Klimatologi dan Geofisika Wilayah III Denpasar / Meteorological, Climatological and Geophysical Office – Region III of Denpasar





02

PEMERINTAHAN  
GOVERNMENT



Pemerintah Kabupaten Buleleng  
Dipimpin Oleh Bupati dan Wakil Bupati

Putu Agus Suradnyana, ST  
Bupati Buleleng

dr. I Nyoman Sutjindra, Sp.0G  
Wakil Bupati Buleleng

169

Desa Pekraman

01

9 Kecamatan

148 Desa/Kelurahan

04



02

129 Desa

19 Kelurahan

557 Banjar

63 Lingkungan

03



**PENJELASAN TEKNIS**

1. Sistem politik di Indonesia didasarkan pada kekuasaan legislatif, eksekutif, dan yudikatif (Trias Politika).
2. Anggota Dewan Perwakilan Rakyat Daerah (DPRD) dipilih melalui pemilihan umum (pemilu) dan dilantik dalam masa jabatan lima tahun.
3. Desa adalah desa dan desa adat atau yang disebut dengan nama lain, selanjutnya disebut Desa adalah kesatuan masyarakat hukum yang memiliki batas wilayah yang berwenang untuk mengatur dan mengurus urusan pemerintahan, kepentingan masyarakat setempat berdasarkan prakarsa masyarakat, hak asal usul, dan/atau hak tradisional yang diakui dan dihormati dalam system Pemerintahan Negara Kesatuan Republik Indonesia (Undang-Undang Nomor 6 Tahun 2014 tentang Desa).
4. Kelurahan adalah suatu wilayah yang dipimpin oleh seorang Lurah sebagai perangkat daerah kabupaten dan atau daerah kota di bawah kecamatan (Undang-Undang No. 32 Tahun 2004 tentang Pemerintahan Daerah).
5. Pegawai negeri sipil (PNS) adalah setiap warga negara Republik Indonesia yang telah memenuhi syarat yang ditentukan, diangkat oleh pejabat yang berwenang dan disertai tugas dalam jabatan

**TECHNICAL NOTES**

1. *The political system in Indonesia is based on Trias Politica principle or separation of legislative, executive, and judicative power.*
2. *Regional House of Representatives (DPRD) members are elected through a general election and appointed for a five-years membership.*
3. *Village is village and custom village or that is called by other terms, hereinafter referred to as the village is the unity of the legal community who have territorial boundaries that are authorized to regulate and manage government affairs, the interest of local communities based on community initiatives, the origin and local customs that are acknowledged and respected within the unitary System of Government Republic of Indonesia (Law No. 6 Year 2014 about Village).*
4. *Sub-district is an area that is led by a sub-district head (Lurah) as an apparatus of regency and or city under the district (Law No. 32 Year 2004 about Local Governmental).*
5. *Civil servants (PNS) is every citizen of the Republic of Indonesia which have been determined eligible, be appointed by the competent authority and assigned the task in a country office, or charge of any*

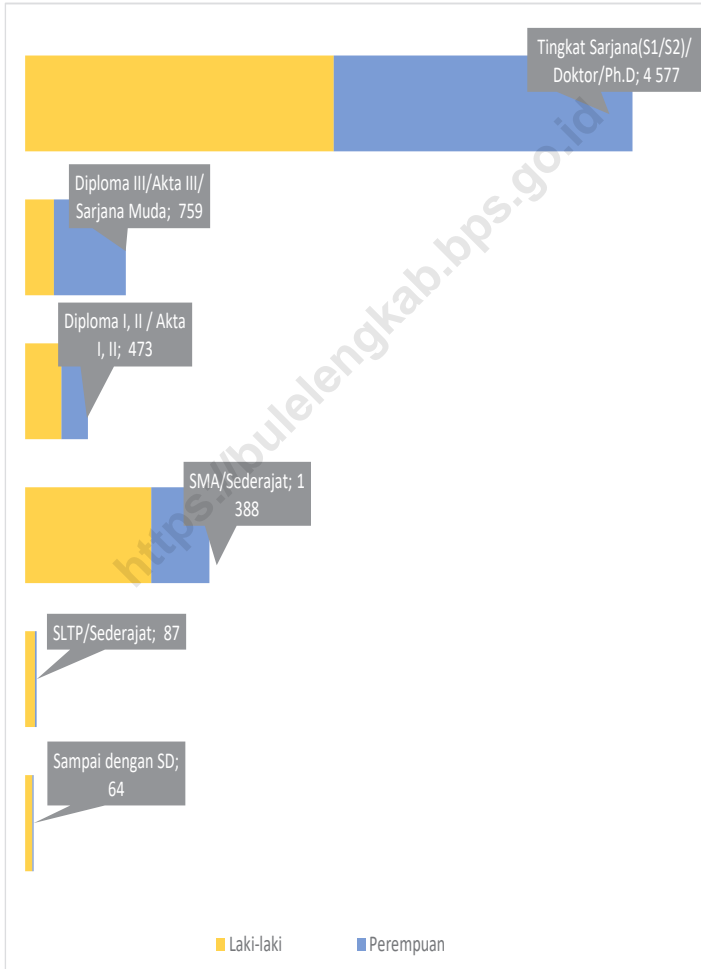
negeri, atau disertai tugas negara lainnya, dan digaji berdasarkan peraturan perundang-undangan yang berlaku. PNS terdiri dari PNS pusat dan PNS daerah.

*other country, and are paid based on legislation and regulations. PNS consists of the central and regional civil servants.*

<https://bulelengkab.bps.go.id>

**Gambar** 2.1  
**Figures**

**Jumlah Pegawai Negeri Sipil Menurut Tingkat Pendidikan Dan Jenis Kelamin Di Kabupaten Buleleng, Akhir Tahun 2020**  
**Number of Civil Servants by Educational Level and Sex in Buleleng Regency, End of 2020**



Sumber/Source : Badan Kepegawaian Daerah dan Pengembangan Sumber Daya Manusia Kabupaten Buleleng / Regional Employment Board of Buleleng Regency



## 2.1 WILAYAH ADMINISTRATIF ADMINISTRATIVE AREA

**Tabel** 2.1.1 **Jumlah Desa<sup>1</sup>/Kelurahan Menurut Kecamatan di Kabupaten Buleleng, 2016–2020**  
**Table** 2.1.1 **Number of Villages<sup>1</sup>/Kelurahan by Subdistrict in Buleleng Regency, 2016–2020**

Kecamatan Subdistrict	2016	2017	2018	2019	2020
(1)	(2)	(3)	(4)	(5)	(6)
1. Gerokgak	14	14	14	14	14
2. Seririt	21	21	21	21	21
3. Busungbiu	15	15	15	15	15
4. Banjar	17	17	17	17	17
5. Sukasada	15	15	15	15	15
6. Buleleng	29	29	29	29	29
7. Sawan	14	14	14	14	14
8. Kubutambahan	13	13	13	13	13
9. Tejakula	10	10	10	10	10
<b>Kabupate Buleleng</b>	<b>148</b>	<b>148</b>	<b>148</b>	<b>148</b>	<b>148</b>

Catatan/Note: <sup>1</sup>Termasuk Unit Permukiman Transmigrasi (UPT)/Include Transmigration Settlement Unit  
Sumber/Source: Peraturan Kepala Badan Pusat Statistik Nomor 29 Tahun 2020 Tanggal 15 Januari 2020 tentang Perubahan Atas Peraturan Kepala Badan Pusat Statistik Nomor 55 Tahun 2019 tentang Kode dan Nama Wilayah Kerja Statistik Tahun 2019 / Chief Statistician Regulation Number 29/2020, January 15 2020, as a revision of Chief Statistician Regulation Number 55 of 2019 on Code and Name of Regional Level of Data Collection.



## 2.2 DEWAN PERWAKILAN RAKYAT DAERAH REGIONAL HOUSE OF REPRESENTATIVE

**Tabel 2.2.1** Jumlah Anggota Dewan Perwakilan Rakyat Daerah Menurut Partai Politik dan Jenis Kelamin di Kabupaten Buleleng, 2020  
*Number of Regional House of Representatives's Members by Political Parties and Sex in Buleleng Regency 2020*

Partai Politik <i>Political Parties</i>	Laki-laki <i>Male</i>	Perempuan <i>Female</i>	Jumlah <i>Total</i>
(1)	(2)	(3)	(4)
- Partai PDIP	14	4	18
- Partai Golkar	7	0	7
- Partai Gerindra	4	1	5
- Partai Nasdem	3	2	5
- Partai Hanura	5	0	5
- Partai Demokrat	2	1	3
- Partai PKB	1	0	1
- Partai Perindo	1	0	1
<b>Kabupate Buleleng</b>	<b>37</b>	<b>8</b>	<b>45</b>

Catatan/Note: ...

Sumber/Source: Sekretariat DPRD Kabupaten Buleleng / *Secretariat of Buleleng Regency Representative*

## 2.3 SUMBER DAYA MANUSIA HUMAN RESOURCES

**Tabel 2.3.1** Jumlah Pegawai Negeri Sipil Menurut Jabatan dan Jenis Kelamin di Kabupaten Buleleng, Desember 2020 dan Desember 2020  
*Number of Civil Servants by Occupation and Sex in Buleleng Regency, December 2020 dan December 2020*

Jabatan <i>Occupation</i>	2019		Jumlah <i>Total</i>
	Laki-laki <i>Male</i>	Perempuan <i>Female</i>	
(1)	(2)	(3)	(4)
<b>Fungsional Tertentu</b> <i>Specific Functional</i>	2 399	2 771	5 170
<b>Fungsional Umum</b> <i>Staf General Functional</i>	1 243	566	1 809
<b>Struktural</b> <i>Structural</i>	577	281	858
Eselon V/5th Echelon	-	-	-
Eselon IV/4th Echelon	403	236	639
Eselon III/3rd Echelon	143	40	183
Eselon II/2nd Echelon	31	5	36
Eselon I/1st Echelon	-	-	-
<b>Jumlah/Total</b>	<b>4 219</b>	<b>3 618</b>	<b>7 837</b>

Lanjutan Tabel/Continued Table 2.3.1

Jabatan Occupation	2020		Jumlah Total
	Laki-laki Male	Perempuan Female	
(1)	(5)	(6)	(7)
<b>Fungsional Tertentu</b> <i>Specific Functional</i>	2 214	2 656	4 870
<b>Fungsional Umum</b> <i>Staf General Functional</i>	1 170	533	1 703
<b>Struktural</b> <i>Structural</i>	513	262	775
Eselon V/5th Echelon	-	-	-
Eselon IV/4th Echelon	349	218	567
Eselon III/3rd Echelon	132	40	172
Eselon II/2nd Echelon	32	4	36
Eselon I/1st Echelon	-	-	-
<b>Jumlah/Total</b>	<b>3 897</b>	<b>3 451</b>	<b>7 348</b>

Catatan/Note: ...  
 Sumber/Source: Badan Kepegawaian Daerah dan Pengembangan Sumber Daya Manusia Kabupaten Buleleng / *Regional Employment Board of Buleleng Regency*

**Tabel**  
**Table** 2.3.2

**Jumlah Pegawai Negeri Sipil Menurut Tingkat Pendidikan dan Jenis Kelamin di Kabupaten Buleleng, Desember 2020 dan Desember 2020**  
**Number of Civil Servants by Educational Level and Sex in Buleleng Regency, December 2020 and December 2020**

Tingkat Pendidikan <i>Educational Level</i>	2019		Jumlah <i>Total</i>
	Laki-laki <i>Male</i>	Perempuan <i>Female</i>	
(1)	(2)	(3)	(4)
Sampai dengan SD <i>Up to Primary School</i>	60	11	71
SMP/Sederajat <i>General Vocational Junior High School</i>	78	14	92
SMA/Sederajat <i>General/Vocational Senior High School</i>	1 062	511	1 573
Diploma I, II/Akta I, II <i>Diploma I, II/Akta I, II</i>	392	267	659
Diploma III/Akta III/Sarjana Muda <i>Diploma III/Akta III/Bachelor</i>	239	565	804
Tingkat Sarjana/Doktor/Ph.D <i>University Graduates</i>	2 388	2 250	4 638
<b>Jumlah/Total</b>	<b>4 219</b>	<b>3 618</b>	<b>7 837</b>

Lanjutan Tabel/Continued Table 2.3.2

Tingkat Pendidikan <i>Educational Level</i>	2020		
	Laki-laki <i>Male</i>	Perempuan <i>Female</i>	Jumlah <i>Total</i>
(1)	(2)	(3)	(4)
Sampai dengan SD <i>Up to Primary School</i>	55	9	64
SMP/Sederajat <i>General Vocational Junior High School</i>	74	13	87
SMA/Sederajat <i>General/Vocational Senior High School</i>	951	437	1 388
Diploma I, II/Akta I, II <i>Diploma I, II/Akta I, II</i>	274	199	473
Diploma III/Akta III/Sarjana Muda <i>Diploma III/Akta III/Bachelor</i>	217	542	759
Tingkat Sarjana/Doktor/Ph.D <i>University Graduates</i>	2 326	2 251	4 577
<b>Jumlah/Total</b>	<b>3 897</b>	<b>3 451</b>	<b>7 348</b>

Catatan/Note: ...

Sumber/Source: Badan Kepegawaian Daerah dan Pengembangan Sumber Daya Manusia Kabupaten Buleleng / *Regional Employment Board of Buleleng Regency*

**Tabel**  
**Table** 2.3.3

**Jumlah Pegawai Negeri Sipil Menurut Tingkat  
Kepangkatan dan Jenis Kelamin di Kabupaten Buleleng,  
Desember 2020 dan Desember 2020**  
*Number of Civil Servants by Hierarchy and Sex in Buleleng  
Regency, December 2020 and December 2020*

Pangkat/Golongan/Ruang Hierarchy	2019		
	Laki-laki Male	Perempuan Female	Jumlah Total
(1)	(2)	(3)	(4)
1. I/A (Juru Muda)	1	-	1
2. I/B (Juru Muda Tingkat I)	9	1	10
3. I/C (Juru)	26	6	32
4. I/D (Juru Tingkat I)	27	9	36
<b>Golongan I/Range I</b>	<b>63</b>	<b>16</b>	<b>79</b>
5. II/A (Pengatur Muda)	83	13	96
6. II/B (Pengatur Muda Tingkat I)	157	81	238
7. II/C (Pengatur)	351	252	603
8. II/D (Pengatur Tingkat I)	276	143	419
<b>Golongan II/Range II</b>	<b>867</b>	<b>489</b>	<b>1.356</b>
9. III/A (Penata Muda)	348	398	746
10. III/B (Penata Muda Tingkat I)	397	422	819
11. III/C (Penata)	459	528	987
12. III/D (Penata Tingkat I)	421	450	871
<b>Golongan III/Range III</b>	<b>1 625</b>	<b>1 798</b>	<b>3.423</b>
13. IV/A (Pembina)	1 080	695	1.775
14. IV/B (Pembina Tingkat I)	533	595	1.128
15. IV/C (Pembina Utama Muda)	43	19	62
16. IV/D (Pembina Utama Madya)	3	6	9
17. IV/E (Pembina Utama)	5	-	5
<b>Golongan IV/Range IV</b>	<b>1 664</b>	<b>1 315</b>	<b>2.979</b>
<b>Jumlah/Total</b>	<b>4 219</b>	<b>3 618</b>	<b>7 837</b>

Lanjutan Tabel/*Continued Table 2.3.3*

Pangkat/Golongan/Ruang <i>Hierarchy</i>	2020		
	Laki-laki <i>Male</i>	Perempuan <i>Female</i>	Jumlah <i>Total</i>
(1)	(5)	(6)	(7)
1. I/A (Juru Muda)	1	-	1
2. I/B (Juru Muda Tingkat I)	8	1	9
3. I/C (Juru)	22	3	25
4. I/D (Juru Tingkat I)	26	10	36
<b>Golongan I/Range I</b>	<b>57</b>	<b>14</b>	<b>71</b>
5. II/A (Pengatur Muda)	61	10	71
6. II/B (Pengatur Muda Tingkat I)	158	76	234
7. II/C (Pengatur)	282	235	517
8. II/D (Pengatur Tingkat I)	318	120	438
<b>Golongan II/Range II</b>	<b>819</b>	<b>441</b>	<b>1 260</b>
9. III/A (Penata Muda)	294	360	654
10. III/B (Penata Muda Tingkat I)	353	360	713
11. III/C (Penata)	445	530	975
12. III/D (Penata Tingkat I)	437	501	938
<b>Golongan III/Range III</b>	<b>1 529</b>	<b>1 751</b>	<b>3 280</b>
13. IV/A (Pembina)	818	537	1 355
14. IV/B (Pembina Tingkat I)	616	681	1 297
15. IV/C (Pembina Utama Muda)	46	21	67
16. IV/D (Pembina Utama Madya)	7	6	13
17. IV/E (Pembina Utama)	5	-	5
<b>Golongan IV/Range IV</b>	<b>1 492</b>	<b>1 245</b>	<b>2 737</b>
<b>Jumlah/Total</b>	<b>3 897</b>	<b>3 451</b>	<b>7 348</b>

Catatan/*Note*: ...Sumber/*Source*: Badan Kepegawaian Daerah dan Pengembangan Sumber Daya Manusia Kabupaten Buleleng / *Regional Employment Board of Buleleng Regency*

## 2.4 KEUANGAN PEMERINTAH GOVERNMENT FINANCE

**Tabel 2.4.1** Realisasi Pendapatan Pemerintah Kabupaten Buleleng Menurut Jenis Pendapatan (ribu rupiah), 2017–2020  
*Actual Buleleng Regency Government Revenues by Kind of Revenues (thousand rupiahs), 2017–2020*

Jenis Pendapatan/Kind of Revenues	2017	2018
(1)	(2)	(3)
<b>1. Pendapatan Asli Daerah (PAD)/Regional Revenue</b>	<b>455.195.426.086,89</b>	<b>335.555.493.392,58</b>
1.1 Pajak Daerah/Regional Tax	124.234.062.680,88	133.652.474.409,92
1.2 Retribusi Daerah/Regional Retribution	17.076.083.898,00	19.056.986.034,00
1.3 Hasil Perusahaan Milik Daerah dan Pengelolaan Kekayaan Daerah yang Dipisahkan/Regional-Owned Company Revenue and Separated Management of Regional Wealth	14.141.579.593,58	13.029.559.420,24
1.4 Lain-lain PAD yang Sah/Other Regional Revenue	299.743.699.914,43	169.816.473.528,42
<b>2. Dana Perimbangan/Balance Funds</b>	<b>1.313.915.837.606,00</b>	<b>1.623.967.447.866,40</b>
2.1 Bagi Hasil Pajak/Tax Sharing Revenue	24.108.450.527,00	24.498.664.444,00
2.2 Bagi Hasil Bukan Pajak/Sumber Daya Alam/Non-Tax Sharing Revenue/Natural Resources	3.819.187.611,00	4.067.748.591,00
2.3 Dana Alokasi Umum/General Allocation Fund	965.435.235.000,00	965.435.235.000,00
2.4 Dana Alokasi Khusus/Special Allocation Fund	320.552.964.468,00	251.132.931.738,00
<b>3. Lain-lain Pendapatan yang Sah/Other Revenue</b>	<b>431.001.926.341,08</b>	<b>93.313.059.400,13</b>
3.1 Pendapatan Hibah/Grant	19.098.000.000,00	93.307.359.400,13
3.2 Dana Darurat/Emergency Fund	...	...
3.3 Dana Bagi Hasil Pajak dari Provinsi dan Pemerintah Daerah Lainnya/Tax Sharing Revenue from Provincial and Other Regional Governments	163.566.162.328,59	162.184.905.120,00
3.4 Dana Penyesuaian dan Otonomi Daerah/Regional Adjustment and Autonomy Fund	161.193.237.000,00	141.789.777.000,00
3.5 Bantuan Keuangan dari Provinsi atau Pemerintah Daerah Lainnya/Financial Assistance from Provincial or Other Regional Governments	87.017.797.012,49	74.858.185.973,40
3.6 Lainnya/Others	126.730.000,00	5.700.000,00
<b>Jumlah/Total</b>	<b>2.200.113.190.033,97</b>	<b>2.052.836.000.659,11</b>



Lanjutan Tabel/*Continued Table 2.4.1*

Jenis Pendapatan/ <i>Kind of Revenues</i>	2019	2020*
(1)	(4)	(5)
<b>1. Pendapatan Asli Daerah (PAD)/<i>Regional Revenue</i></b>	<b>365.851.744.990,65</b>	<b>318.614.893.115,31</b>
1.1 Pajak Daerah/ <i>Regional Tax</i>	155.755.834.812,60	118.257.310.029,90
1.2 Retribusi Daerah/ <i>Regional Retribution</i>	20.319.816.298,00	19.437.776.554,00
1.3 Hasil Perusahaan Milik Daerah dan Pengelolaan Kekayaan Daerah yang Dipisahkan/ <i>Regional-Owned Company Revenue and Separated Management of Regional Wealth</i>	17.168.853.955,32	19.823.539.604,20
1.4 Lain-lain PAD yang Sah/ <i>Other Regional Revenue</i>	172.351.989.097,46	161.096.266.927,21
<b>2. Dana Perimbangan/<i>Balance Funds</i></b>	<b>1.829.591.780.269,02</b>	<b>1.117.658.540.453,00</b>
2.1 Bagi Hasil Pajak/ <i>Tax Sharing Revenue</i>	16.946.359.776,00	30.863.634.723,00
2.2 Bagi Hasil Bukan Pajak/Sumber Daya Alam/ <i>Non-Tax Sharing Revenue/Natural Resources</i>	4.055.794.178,00	1.982.878.726,00
2.3 Dana Alokasi Umum/ <i>General Allocation Fund</i>	998.167.419.000,00	904.071.781.000,00
2.4 Dana Alokasi Khusus/ <i>Special Allocation Fund</i>	281.566.241.765,00	240.740.246.004,00
<b>3. Lain-lain Pendapatan yang Sah/<i>Other Revenue</i></b>	<b>93.286.892.610,00</b>	<b>506.573.656.700,58</b>
3.1 Pendapatan Hibah/ <i>Grant</i>	93.209.832.610,00	111.060.410.000,00
3.2 Dana Darurat/ <i>Emergency Fund</i>	...	...
3.3 Dana Bagi Hasil Pajak dari Provinsi dan Pemerintah Daerah Lainnya/ <i>Tax Sharing Revenue from Provincial and Other Regional Governments</i>	174.670.617.177,02	142.162.195.730,58
3.4 Dana Penyesuaian dan Otonomi Daerah/ <i>Regional Adjustment and Autonomy Fund</i>	167.829.785.000,00	175.907.577.000,00
3.5 Bantuan Keuangan dari Provinsi atau Pemerintah Daerah Lainnya/ <i>Financial Assistance from Provincial or Other Regional Governments</i>	186.355.563.373,00	77.443.473.970,00
3.6 Lainnya/ <i>Others</i>	77.060.000,00	-
<b>Jumlah/<i>Total</i></b>	<b>2.288.730.417.869,67</b>	<b>2.002.847.090.268,89</b>

Catatan/Note: \* Data 2020 merupakan angka sementara

Sumber/Source: Badan Pengelolaan Keuangan dan Pendapatan Daerah Kabupaten Buleleng / *Regional Finance Agency of Buleleng Regency*

**Tabel**  
**Table** 2.4.2

**Realisasi Belanja Pemerintah Kabupaten Buleleng  
Menurut Jenis Belanja (ribu rupiah), 2017–2020  
Actual Buleleng Regency Government Expenditures by Kind  
of Expenditures (thousand rupiahs), 2017–2020**

Jenis Belanja <i>Kind of Expenditure</i>	2017	2018
(1)	(2)	(3)
<b>1. Belanja Tidak Langsung/<i>Indirect Expenditures</i></b>	<b>1.165.260.446.524,54</b>	<b>1.146.308.020.111,84</b>
1.1 Belanja Pegawai/ <i>Personnel Expenditures</i>	799.949.286.565,60	831.271.802.586,85
1.2 Belanja Bunga/ <i>Interest Expenditures</i>	-	-
1.3 Belanja Subsidi/ <i>Subsidies Expenditures</i>	-	-
1.4 Belanja Hibah/ <i>Grant Expenditures</i>	87.731.850.000,00	71.953.975.000,00
1.5 Belanja Bantuan Sosial/ <i>Social Aid Expenditures</i>	595.390.000,00	5.261.400.000,00
1.6 Belanja Bagi Hasil/ <i>Sharing Fund Expenditure</i>	16.400.000.000,00	17.297.396.900,00
1.7 Belanja Bantuan Keuangan/ <i>Financial Aids Expenditures</i>	255.766.876.712,94	220.523.445.624,99
1.8 Belanja Tidak Terduga/ <i>Unpredicted Expenditures</i>	4.817.043.246,00	-
<b>2. Belanja Langsung/<i>Direct Expenditures</i></b>	<b>956.861.411.466,67</b>	<b>918.169.357.147,10</b>
2.1 Belanja Pegawai/ <i>Personnel Expenditures</i>	42.559.182.700,00	45.856.734.900,00
2.2 Belanja Barang dan Jasa/ <i>Goods and Services Expenditures</i>	619.081.518.520,75	668.002.463.644,78
2.3 Belanja Modal/ <i>Capital Expenditure</i>	295.220.710.245,92	204.310.158.602,32
<b>Jumlah/<i>Total</i></b>	<b>2.122.121.857.991,21</b>	<b>1.826.656.534.733,95</b>

Lanjutan Tabel/Continued Table 2.4.2

Jenis Pendapatan Kind of Revenues	2019	2020*
(1)	(4)	(5)
<b>1. Belanja Tidak Langsung/Indirect Expenditures</b>	<b>1.202.450.385.123,35</b>	<b>1.116.044.292.329,58</b>
1.1 Belanja Pegawai/Personnel Expenditures	830.883.760.325,15	806.021.126.147,76
1.2 Belanja Bunga/Interest Expenditures	-	-
1.3 Belanja Subsidi/Subsidies Expenditures	-	-
1.4 Belanja Hibah/Grant Expenditures	86.496.754.312,20	27.432.520.897,00
1.5 Belanja Bantuan Sosial/Social Aid Expenditures	29.926.400.000,00	153.000.000,00
1.6 Belanja Bagi Hasil/Sharing Fund Expenditure	14.947.500.500,00	11.875.752.163,28
1.7 Belanja Bantuan Keuangan/Financial Aids Expenditures	240.190.638.000,00	224.471.649.500,00
1.8 Belanja Tidak Terduga/Unpredicted Expenditures	5.331.986,00	46.090.243.621,54
<b>2. Belanja Langsung/Direct Expenditures</b>	<b>1.051.508.923.262,45</b>	<b>890.057.191.881,10</b>
2.1 Belanja Pegawai/Personnel Expenditures	44.909.104.350,00	12.592.963.200,00
2.2 Belanja Barang dan Jasa/Goods and Services Expenditures	731.720.100.302,08	618.022.374.549,09
2.3 Belanja Modal/Capital Expenditure	274.879.718.610,37	259.441.854.132,01
<b>Jumlah/Total</b>	<b>1.999.077.613.163,88</b>	<b>2.006.101.484.210,68</b>

Catatan/Note: \* Data 2020 merupakan angka sementara

Sumber/Source: Badan Pengelolaan Keuangan dan Pendapatan Daerah Kabupaten Buleleng / Regional Finance Agency of Buleleng Regency

# 03

## PENDUDUK DAN KETENAGAKERJAAN POPULATION AND EMPLOYMENT

### HASIL SENSUS PENDUDUK 2020

Jumlah penduduk Buleleng  
Hasil SP2020  
(September 2020)

**791.813 jiwa**

Bertambah **167.688 jiwa** dibandingkan dengan  
sepuluh tahun yang lalu (SP2010)

Laju Pertumbuhan Penduduk  
per tahun, 2010-2020

**2,33 %**

▲ meningkat dibandingkan periode  
2000 - 2010 yang sebesar **1,12 %**

Penduduk Usia Produktif  
(15 - 64 tahun)

**69,88 %**

Kabupaten Buleleng masih dalam  
masa **bonus demografi**

Persentase Penduduk Lansia  
(60 tahun keatas)

**11,89 %**

▲ meningkat dibandingkan tahun  
2010 yang sebesar **10,59 %**

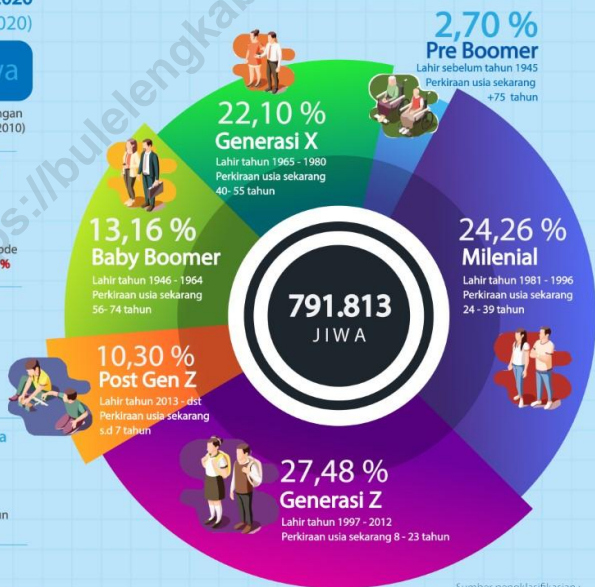


**101**

Jumlah penduduk laki-laki  
**lebih banyak** dibandingkan  
Jumlah penduduk perempuan



#### KOMPOSISI PENDUDUK BULELENG



Sumber pengklasifikasian :  
William H. Frey analysis of Census  
Bureau Population Estimates (25 June, 2020)



**PENJELASAN TEKNIS**

**TECHNICAL NOTES**

1. Sumber utama data kependudukan adalah sensus penduduk yang dilaksanakan setiapsepuluh tahunsekali. Sensus penduduk telah dilaksanakan sebanyak tujuh kali sejak Indonesia merdeka, yaitu tahun 1961, 1971, 1980, 1990, 2000, 2010 dan 2020. Di dalam sensus penduduk, pencacahan dilakukan terhadap seluruh penduduk yang berdomisili di wilayah teritorial Indonesia termasuk warga negara asing kecuali anggota korps diplomatik negara sahabat beserta keluarganya. Untuk tahun yang tidak dilaksanakan sensus penduduk, data kependudukan diperoleh dari hasil proyeksi penduduk. Proyeksi penduduk merupakan suatu perhitungan ilmiah yang didasarkan pada asumsi dari komponen-komponen perubahan penduduk, yaitu kelahiran, kematian, dan migrasi. Proyeksi penduduk Indonesia 2010–2035 menggunakan data dasar penduduk hasil SP2010.
2. Penduduk Indonesia adalah semua orang yang berdomisili di wilayah teritorial Indonesia selama 1 tahun atau lebih dan atau mereka yang berdomisili kurang dari 1 tahun tetapi bertujuan menetap.
3. Laju pertumbuhan penduduk adalah angka yang menunjukkan

1. *The main source of demographic data is population census, which is conducted every ten years. Population Census has been conducted seven times since Indonesia's independence: 1961, 1971, 1980, 1990, 2000, 2010 and 2020. The population census enumerates all residents who domicile in the entire territory of Indonesia including foreign citizens except the diplomatic corps members and their families. For the periods where the population census is not conducted, population projection is done to estimate population during those years. The population projection is an estimate based on the demographic components, such as birth, death, and migration. Indonesia's 2010–2035 population projection used the 2010 Population Census as the base population.*
2. *The population of Indonesia are all residents of the entire territory of Indonesia who have stayed for one years or longer, and those who intended to stay more than one years even though their length of stay is less than one years.*
3. *The growth rate of population is the number that show percentage*

- persentase pertumbuhan penduduk dalam jangka waktu tertentu.
4. Kepadatan penduduk adalah rasio banyaknya penduduk per kilometer persegi.
  5. Rasio jenis kelamin adalah perbandingan antara penduduk laki-laki dan penduduk perempuan pada suatu wilayah dan waktu tertentu. Biasanya dinyatakan dengan banyaknya penduduk laki-laki untuk 100 penduduk perempuan.
  6. Distribusi penduduk adalah pola persebaran penduduk di suatu wilayah, baik berdasarkan batas-batas geografis maupun berdasarkan batas-batas administrasi pemerintahan.
  7. Komposisi penduduk adalah pola persebaran penduduk menurut karakteristiknya, contoh: penduduk menurut kelompok umur, penduduk menurut jenis kelamin.
  8. Rumah tangga adalah seseorang atau sekelompok orang yang mendiami sebagian atau seluruh bangunan fisik/sensus dan biasanya tinggal bersama serta pengelolaan makan dari satu dapur. Yang dimaksud makan dari satu dapur adalah jika pengurusan kebutuhan sehari-harinya dikelola bersama-sama menjadi satu.
  9. Penduduk usia kerja adalah penduduk yang berumur 15 tahun ke atas.
- of population growth within a specified period.*
4. *Population density is ratio of population per square kilometre.*
  5. *Sex ratio is the ratio of males population to females population in a given area and time, usually expressed as the number of males for every 100 females.*
  6. *Population distribution is the pattern of population distribution in an area, either by geographic boundaries or by government administrative boundaries.*
  7. *Population composition is the pattern of population distribution by its characteristics, example: population by age group, population by sex.*
  8. *Household is an individual or group of people living in a physical/census building unit or part of it and usually commit on a common provision for food and other essentials of living. Common provision for food means one organising daily needs for all of household members.*
  9. *Working age population is persons of 15 years and over.*

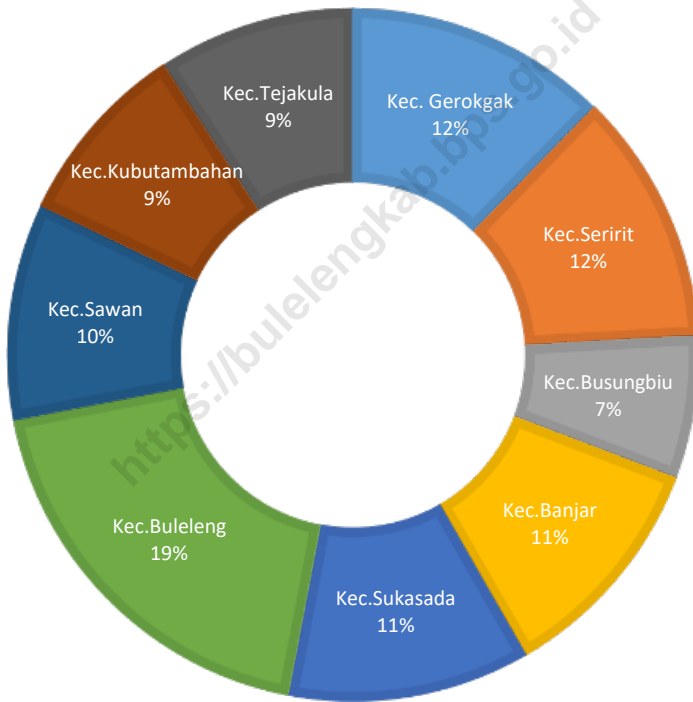
10. Angkatan kerja adalah penduduk usia kerja (15 tahun ke atas) yang bekerja, punya pekerjaan namun sementara tidak bekerja, dan pengangguran.
  11. Bekerja adalah kegiatan ekonomi yang dilakukan oleh seseorang dengan maksud memperoleh atau membantu memperoleh pendapatan atau keuntungan dan lamanya bekerja paling sedikit 1 jam secara terus menerus dalam seminggu yang lalu (termasuk pekerja keluarga tanpa upah yang membantu dalam suatu usaha/kegiatan ekonomi).
10. *Labour force or economically active are persons of 15 years and over, who in the previous week were working, temporarily absent from work but having jobs, and unemployment.*
  11. *Working is economic activity conducted by a person and intended to earn income by doing work or helping to do work at least one hour continuously during the reference week (including unpaid family worker/s for any economic activity).*





**Gambar** 3.1  
**Figures**

**Persentase Penduduk Menurut Kecamatan (%), 2020**  
**Percentage of Population by Subdistrict (%), 2020**



Sumber/Source : BPS, Sensus Penduduk (SP) 2020  
BPS-Statistics Indonesia, 2020 Population Census



**3.1 PENDUDUK  
POPULATION**

**Tabel 3.1.1 Penduduk, Laju Pertumbuhan Penduduk per Tahun, Distribusi Persentase Penduduk, Kepadatan Penduduk, Rasio Jenis Kelamin Penduduk Menurut Kecamatan di Kabupaten Buleleng, 2020**  
*Population, Annual Population Growth Rate, Percentage Distribution of Population, Population Density, and Population Sex Ratio by Subdistrict in Buleleng Regency, 2020*

Kecamatan Subdistrict	Penduduk (ribu) Population (thousand)	Laju Pertumbuhan Penduduk per Tahun 2010–2020 Annual Population Growth Rate (%) 2010–2020
(1)	(2)	(3)
1. Gerokgak	97,55	2,08
2. Seririt	93,41	2,89
3. Busungbiu	52,69	2,77
4. Banjar	86,21	2,18
5. Sukasada	89,77	2,15
6. Buleleng	150,21	1,49
7. Sawan	80,17	3,08
8. Kubutambahan	68,78	2,41
9. Tejakula	73,02	3,01
<b>Kabupaten Buleleng</b>	<b>791,81</b>	<b>2,33</b>

Lanjutan Tabel/*Continued Table 3.1.1*

Kecamatan <i>Subdistrict</i>	Persentase Penduduk <i>Percentage of Total Population</i>	Kepadatan Penduduk per km <sup>2</sup> <i>Population Density per sq.km</i>
(1)	(4)	(5)
1. Gerokgak	12,32%	274
2. Seririt	11,80%	836
3. Busungbiu	6,65%	268
4. Banjar	10,89%	499
5. Sukasada	11,34%	519
6. Buleleng	18,97%	3 200
7. Sawan	10,13%	867
8. Kubutambahan	8,69%	582
9. Tejakula	9,22%	748
<b>Kabupaten Buleleng</b>	<b>100,00%</b>	<b>580</b>

Lanjutan Tabel/*Continued Table* 3.1.1

Kecamatan <i>Subdistrict</i>	Rasio Jenis Kelamin Penduduk <i>Population Sex Ratio</i>
(1)	(6)
1. Gerokgak	101,1
2. Seririt	99,5
3. Busungbiu	100,5
4. Banjar	100,9
5. Sukasada	100,8
6. Buleleng	101,1
7. Sawan	101,2
8. Kubutambahan	102,1
9. Tejakula	103,6
<b>Kabupaten Buleleng</b>	<b>101,1</b>

Catatan/*Note*: ...

Sumber/*Source*: Hasil SP2020 (September)/*The result of the 2020 Population Census (September)*

**Tabel** 3.1.2 **Jumlah Penduduk Menurut Kelompok Umur dan Jenis Kelamin di Kabupaten Buleleng, 2020**  
**Table** *Population by Age Group and Sex in Buleleng Regency, 2020*

Kelompok Umur Age Groups	Jenis Kelamin/Sex		
	Laki-laki / Male	Perempuan / Female	Jumlah / Total
(1)	(2)	(3)	(4)
0-4	29 574	28 391	57 965
5-9	31 012	29 541	60 553
10-14	32 817	30 784	63 601
15-19	33 516	31 585	65 101
20-24	32 006	30 420	62 426
25-29	32 633	31 129	63 762
30-34	32 965	31 641	64 606
35-39	31 586	29 747	61 333
40-44	29 248	28 017	57 265
45-49	24 378	24 132	48 510
50-54	22 932	24 415	47 347
55-59	20 387	21 713	42 100
60-64	16 642	17 941	34 583
65-69	12 262	13 439	25 701
70-74	7 542	9 389	16 931
75+	8 635	11 394	20 029
<b>Kabupaten Buleleng</b>	<b>398 135</b>	<b>393 678</b>	<b>791 813</b>

Catatan/Note: --

Sumber/Source: Hasil Perapihan Umur dari Data Administratif dan SP2020 (September)/The Result of Smoothing Single Year of Age from Administrative Data and the 2020 Population Census (September)

### 3.2 KETENAGAKERJAAN EMPLOYMENT

**Tabel 3.2.1** Jumlah Penduduk Berumur 15 Tahun Keatas Menurut Jenis Kegiatan Selama Seminggu yang Lalu dan Jenis Kelamin di Kabupaten Buleleng, 2020  
*Population Aged 15 Years and Over by Type of Activity During The Previous Week and Sex in Buleleng Regency, 2020*

Kegiatan Utama <i>Main Activity</i>	Jenis Kelamin/Sex		
	Laki-Laki <i>Male</i>	Perempuan <i>Female</i>	Jumlah <i>Total</i>
(1)	(2)	(3)	(4)
<b>Angkatan Kerja</b> <i>Economically Active</i>	<b>203 591</b>	<b>179 121</b>	<b>382 712</b>
1. Bekerja/ <i>Working</i>	190 842	172 009	362 851
2. Pengangguran Terbuka <i>Unemployment</i>	12 749	7 112	19 861
<b>Bukan Angkatan Kerja</b> <i>Economically Inactive</i>	<b>48 160</b>	<b>78 963</b>	<b>127 123</b>
1. Sekolah/ <i>Attending School</i>	15 109	18 573	33 682
2. Mengurus Rumah Tangga <i>Housekeeping</i>	15 657	53 846	69 503
3. Lainnya/ <i>Others</i>	17 394	6 544	23 938
<b>Jumlah/Total</b>	<b>251 751</b>	<b>258 084</b>	<b>509 835</b>

Catatan/Note: ...

Sumber/Source: BPS, Survei Angkatan Kerja Nasional (Sakernas) Agustus/BPS-Statistics Indonesia, August National Labor Force Survey



**Tabel**  
**Table** 3.2.2

**Penduduk Berumur 15 Tahun ke Atas Menurut Pendidikan Tertinggi yang Ditamatkan dan Jenis Kegiatan Selama Seminggu yang Lalu di Kabupaten Buleleng, 2020**  
*Population 15 Years of Age and Over by Educational Attainment and Type of Activity During the Previous Week in Buleleng Regency, 2020*

Pendidikan Tertinggi yang Ditamatkan <sup>1</sup> <i>Educational Attainment<sup>1</sup></i>	Angkatan Kerja/ <i>Economically Active</i>			Persentase Bekerja terhadap Angkatan Kerja <i>Percentage of Working to Economically Active</i>
	Bekerja <i>Working</i>	Pengangguran <sup>2</sup> <i>Unemployment<sup>2</sup></i>	Jumlah Angkatan Kerja <i>Total of Economically Active</i>	
(1)	(2)	(3)	(4)	(5)
0	164 905	4 899	169 804	97,11
1	47 580	1 199	48 779	97,54
2	112 045	10 718	122 763	91,27
3	38 321	3 045	41 366	92,64
<b>Jumlah/Total</b>	<b>362 851</b>	<b>19 861</b>	<b>382 712</b>	<b>94,81</b>

Lanjutan Tabel/*Continued Table 3.2.2*

<b>Pendidikan Tertinggi yang Ditamatkan<sup>1</sup></b> <i>Educational Attainment<sup>1</sup></i>	<b>Bukan Angkatan Kerja</b> <i>Not Economically Active</i>	<b>Jumlah Total</b>	<b>Persentase Angkatan Kerja terhadap Penduduk Usia Kerja</b> <i>Percentage of Economically Active to Working Age Population</i>
(1)	(6)	(7)	(8)
0	54 012	223 816	75,87
1	31 057	79 836	61,10
2	36 973	159 736	76,85
3	5 081	46 447	89,06
<b>Jumlah/Total</b>	<b>127 123</b>	<b>509 835</b>	<b>75,07</b>

Catatan/Note: <sup>1</sup> 0. ≤ Sekolah Dasar (SD)/≤ *Primary School*  
 1. Sekolah Menengah Pertama/*Junior High School*  
 2. Sekolah Menengah Atas/*Senior High School*  
 3. Perguruan Tinggi/*Collage*  
<sup>2</sup> 1. Mencari pekerjaan/*Looking for work*  
 2. Mempersiapkan usaha/*Establishing a new business/firm*  
 3. Merasa tidak mungkin mendapat pekerjaan/*Hopeless of job*  
 4. Sudah punya pekerjaan tetapi belum mulai bekerja/*Have a job in future start*

Sumber/Source: BPS, Survei Angkatan Kerja Nasional (Sakernas) Agustus/BPS-Statistics Indonesia, August National Labor Force Survey

**Tabel**  
**Table** 3.2.3**Penduduk Berumur 15 Tahun Ke Atas yang Bekerja Selama Seminggu yang Lalu Menurut Status Pekerjaan Utama dan Jenis Kelamin di Kabupaten Buleleng, 2020**  
**Population 15 Years of Age and Over who Worked During The Previous Week by Main Employment Status and Sex in Buleleng Regency, 2020**

<b>Status Pekerjaan Utama</b> <b>Main Employment Status</b>	<b>Laki-Laki</b> <b>Male</b>	<b>Perempuan</b> <b>Female</b>	<b>Jumlah</b> <b>Total</b>
(1)	(2)	(3)	(4)
Berusaha sendiri <i>Own account worker</i>	23 547	33 426	56 973
Berusaha dibantu buruh tidak tetap/buruh tidak dibayar <i>Employer assisted by temporary worker/unpaid worker</i>	38 347	31 558	69 905
Berusaha dibantu buruh tetap/buruh dibayar <i>Employer assisted by permanent worker/paid worker</i>	10 039	4 364	14 403
Buruh/Karyawan/Pegawai/ <i>Employee</i>	65 666	46 909	112 575
Pekerja bebas <i>Casual worker</i>	35 248	16 134	51 382
Pekerja keluarga/tak dibayar <i>Family worker/unpaid worker</i>	17 995	39 618	57 613
<b>Jumlah/Total</b>	<b>190 842</b>	<b>172 009</b>	<b>362 851</b>

Catatan/Note: ...

Sumber/Source: BPS, Survei Angkatan Kerja Nasional (Sakernas) Agustus/BPS-Statistics Indonesia, August National Labor Force Survey

04

**SOSIAL DAN KESEJAHTERAAN RAKYAT**  
**SOCIAL AND WELFARE**





**PENJELASAN TEKNIS**

1. Jalur pendidikan di Indonesia terdiri atas 1) pendidikan formal, 2) pendidikan nonformal, dan 3) pendidikan formal yang ketiganya dapat saling melengkapi dan memperkaya (undang-undang No. 20 Tahun 2013 tentang sistem pendidikan nasional).
2. Jenjang pendidikan formal terdiri atas pendidikan dasar, pendidikan menengah, dan pendidikan tinggi. Jenis pendidikan yang diajarkan mencakup pendidikan umum, kejuruan, akademik, profesi, vokasi, keagamaan, dan khusus.
3. Jenjang pendidikan formal terdiri atas pendidikan dasar, pendidikan menengah, dan pendidikan tinggi. Jenis pendidikan yang diajarkan mencakup pendidikan umum, kejuruan, akademik, profesi, vokasi, keagamaan, dan khusus.
4. Poliklinik adalah sarana kesehatan yang dipakai untuk sarana berobat jalan, biasanya berada dibawah pengawasan dokter/tenaga medis.
5. Puskesmas (Pusat Kesehatan Masyarakat) adalah unit pelaksana teknis dinas kesehatan kabupaten/kota yang mempunyai fungsi utama sebagai penyelenggara pelayanan kesehatan tingkat pertama. Wilayah kerja puskesmas maksimal adalah

**TECHNICAL NOTES**

1. *The education system in Indonesia consists of 1) a formal education, 2) non-formal education, and 3) informal education that all three can be complementary and enriching (law no. 20 year 2013 about the National Education Sistem).*
2. *The formal education level consists of primary education secondary education, and high education. The kind of education that taught consists of general education, vocational, academic, professional, religious, and spesific education.*
3. *The formal education level consists of basic education, secondary education and higher education. The type of education taught includes general education, honesty, academic, professional, vocational, religious, and special.*
4. *Polyclinic is a health facility in which to get outpatient services, usually under the control of doctor/ medical personnel.*
5. *Public health center is technical implementation unit of regency health department that have the primary function as a first-level health care providers. The working area standard of public health center is one district and to reach their working areas, public health centers have a service*

satu kecamatan dan untuk dapat menjangkau wilayah kerjanya, puskesmas mempunyai jaringan pelayanan yang meliputi unit puskesmas pembantu (pustu), unit puskesmas keliling (puskel), dan unit bidan desa/komunitas (peraturan menteri kesehatan RI No. 75 Tahun 2014 tentang pusat kesehatan masyarakat).

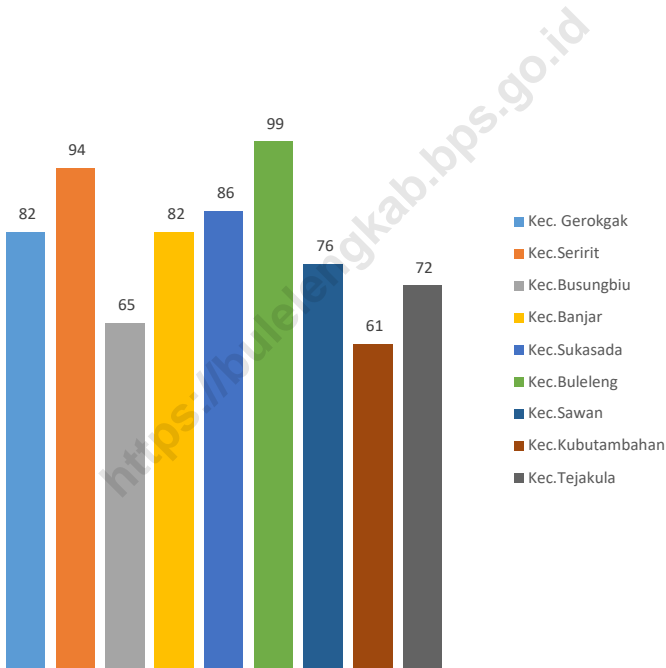
6. Keluhan Kesehatan adalah keadaan seseorang yang mengalami gangguan kesehatan atau kejiwaan, baik karena penyakit akut, penyakit kronis, kecelakaan, criminal, atau hal lain.
7. Data konsumsi/pengeluaran yang dikumpulkan pada Susenas Triwulan I-2014 dibagi menjadi dua kelompok, yaitu konsumsi makanan dan bukan makanan.
8. Konsumsi/pengeluaran makanan dirinci menjadi 215 komoditas, masing-masing dikumpulkan data kuantitas dan nilainya.
9. Untuk konsumsi bukan makanan, pada umumnya yang dikumpulkan hanya data nilainya, kecuali untuk beberapa jenis pengeluaran tertentu, seperti penggunaan listrik, air, gas, dan bahan bakar minyak (BBM) yang juga dikumpulkan kuantitasnya.

*network covering subsidiary of public health center, mobile public health center units, and midwife units (Regulation of the Minister of Health of Indonesia Number 75 year 2014 about Public Health Center).*

6. *Health complaint is a condition where a person has health or mental problems because of acute illness, chronically illness, accident, crimes, or others.*
7. *The data of consumption/ expenditure collected in the First Quarter of 2014 Susenas are divided into two groups, namely food and non-food consumption.*
8. *Consumption/expenditure on food covers 215 commodities, both quantity data and values are collected.*
9. *For consumption of non-food, the data collected in general are only their values, except for certain types of expenditure, such as electricity, water, gas, and fuel, which are also collected for their quantity data.*

**Gambar** 4.1  
**Figures**

**Jumlah Posyandu Menurut Kecamatan, 2020**  
**Number of Posyandu by Subdistrict, 2020**



Sumber/Source : Dinas Kesehatan Kabupaten Buleleng / Health Department of Buleleng Regency





#### 4.1 PENDIDIKAN EDUCATION

**Tabel**  
**Table** 4.1.1

**Jumlah Sekolah, Guru, dan Murid Taman Kanak-Kanak (TK) di Bawah Kementerian Pendidikan dan Kebudayaan Menurut Kecamatan di Kabupaten Buleleng, 2019/2020 dan 2020/2021**  
*Number of Schools, Teachers, and Pupils in Kindergarten Under The Ministry of Education and Culture by Subdistrict in Buleleng Regency, 2019/2020 dan 2020/2021*

Kecamatan Subdistrict	Sekolah/Schools					
	Negeri/Public		Swasta/Private		Jumlah/Total	
	2019/2020	2020/2021	2019/2020	2020/2021	2019/2020	2020/2021
(1)	(2)	(3)	(4)	(5)	(6)	(7)
1. Gerokgak	1	2	15	15	16	17
2. Seririt	5	5	23	23	28	28
3. Busungbiu	1	2	17	16	18	18
4. Banjar	6	6	15	15	21	21
5. Sukasada	2	3	24	23	26	26
6. Buleleng	4	6	54	52	58	58
7. Sawan	-	-	19	21	19	21
8. Kubutambahan	4	4	13	12	17	16
9. Tejakula	2	2	11	11	13	13
<b>Kabupaten Buleleng</b>	<b>25</b>	<b>30</b>	<b>191</b>	<b>188</b>	<b>216</b>	<b>218</b>

Lanjutan Tabel/Continued Table 4.1.1

Kecamatan Subdistrict	Guru <sup>1</sup> /Teachers <sup>1</sup>					
	Negeri/Public		Swasta/Private		Jumlah/Total	
	2019/2020	2020/2021	2019/2020	2020/2021	2019/2020	2020/2021
(1)	(8)	(9)	(10)	(11)	(12)	(13)
1. Gerokgak	11	14	48	50	59	64
2. Seririt	28	26	67	65	95	91
3. Busungbiu	5	13	35	31	40	44
4. Banjar	41	37	40	43	81	80
5. Sukasada	11	15	75	85	86	100
6. Buleleng	37	46	249	243	286	289
7. Sawan	-	-	56	61	56	61
8. Kubutambahan	15	15	37	36	52	51
9. Tejakula	17	17	24	26	41	43
<b>Kabupaten Buleleng</b>	<b>165</b>	<b>183</b>	<b>631</b>	<b>640</b>	<b>796</b>	<b>823</b>

Lanjutan Tabel/*Continued Table* 4.1.1

Kecamatan Subdistrict	Murid/Pupils					
	Negeri/Public		Swasta/Private		Jumlah/Total	
	2019/2020	2020/2021	2019/2020	2020/2021	2019/2020	2020/2021
(1)	(14)	(15)	(16)	(17)	(18)	(19)
1. Gerokgak	153	188	619	618	772	806
2. Seririt	287	248	896	880	1 183	1 128
3. Busungbiu	44	161	426	367	470	528
4. Banjar	360	339	566	642	926	981
5. Sukasada	100	136	902	998	1 002	1 134
6. Buleleng	434	445	2 995	2 663	3 429	3 108
7. Sawan	-	-	809	753	809	753
8. Kubutambahan	184	163	448	416	632	579
9. Tejakula	178	154	485	533	663	687
<b>Kabupaten Buleleng</b>	<b>1 740</b>	<b>1 834</b>	<b>8 146</b>	<b>7 870</b>	<b>9 886</b>	<b>9 704</b>

Catatan/Note: <sup>1</sup> Jumlah guru termasuk kepala sekolah dan guru/*The total of teachers including headmaster and teacher*

Sumber/Source: Kementerian Pendidikan dan Kebudayaan, Data Semester Ganji/*Ministry of Educations and Culture, Odd Semester Data*

**Tabel**  
**Table** 4.1.2

**Jumlah Sekolah, Guru, dan Murid Raudatul Athfal (RA)  
di Bawah Kementerian Agama Menurut Kecamatan di  
Kabupaten Buleleng, 2018/2019 dan 2019/2020**  
*Number of Schools, Teachers, and Pupils in Raudatul Athfal  
(RA) Under The Ministry of Religious Affairs by Subdistrict in  
Buleleng Regency, 2018/2019 dan 2019/2020*

Kecamatan Subdistrict	Sekolah/Schools		Guru/Teachers		Murid/Pupils	
	2018/2019	2019/2020	2018/2019	2019/2020	2018/2019	2019/2020
(1)	(2)	(3)	(4)	(5)	(6)	(7)
1. Gerokgak	...	15	...	64	...	848
2. Seririt	...	2	...	10	...	142
3. Busungbiu	...	-	...	-	...	-
4. Banjar	...	1	...	5	...	42
5. Sukasada	...	4	...	14	...	186
6. Buleleng	...	3	...	20	...	224
7. Sawan	...	-	...	-	...	-
8. Kubutambahan	...	-	...	-	...	-
9. Tejakula	...	-	...	-	...	-
<b>Kabupaten Buleleng</b>	<b>...</b>	<b>25</b>	<b>...</b>	<b>113</b>	<b>...</b>	<b>1 442</b>

Catatan/Note: ... Data tidak tersedia/Data not available

Sumber/Source: Kementerian Agama, EMIS, data semester ganjil laporan sampai dengan 15 Maret 2020/ Ministry of Religious Affairs, EMIS, odd semester report data up to March 15th, 2020

**Tabel**  
**Table** 4.1.3

**Jumlah Sekolah, Guru, dan Murid Sekolah Dasar (SD) di Bawah Kementerian Pendidikan dan Kebudayaan Menurut Kecamatan di Kabupaten Buleleng, 2019/2020 dan 2020/2021**  
*Number of Schools, Teachers, and Pupils in Primary Schools Under The Ministry of Education and Culture by Subdistrict in Buleleng Regency, 2019/2020 dan 2020/2021*

Kecamatan Subdistrict	Sekolah/Schools					
	Negeri/Public		Swasta/Private		Jumlah/Total	
	2019/2020	2020/2021	2019/2020	2020/2021	2019/2020	2020/2021
(1)	(2)	(3)	(4)	(5)	(6)	(7)
1. Gerokgak	45	45	-	-	45	45
2. Seririt	50	50	-	-	50	50
3. Busungbiu	46	45	-	-	46	46
4. Banjar	59	59	-	-	59	59
5. Sukasada	58	58	1	1	59	59
6. Buleleng	76	76	6	7	82	83
7. Sawan	48	48	-	-	48	48
8. Kubutambahan	47	47	-	-	47	47
9. Tejakula	47	47	-	-	47	47
<b>Kabupaten Buleleng</b>	<b>476</b>	<b>475</b>	<b>7</b>	<b>8</b>	<b>483</b>	<b>484</b>

Lanjutan Tabel/Continued Table 4.1.3

Kecamatan Subdistrict	Guru <sup>1</sup> /Teachers <sup>1</sup>					
	Negeri/Public		Swasta/Private		Jumlah/Total	
	2019/2020	2020/2021	2019/2020	2020/2021	2019/2020	2020/2021
(1)	(8)	(9)	(10)	(11)	(12)	(13)
1. Gerokgak	364	388	-	-	364	388
2. Seririt	455	459	-	-	455	459
3. Busungbiu	366	360	-	-	366	364
4. Banjar	510	513	-	-	510	513
5. Sukasada	541	546	14	14	555	560
6. Buleleng	777	815	89	97	866	912
7. Sawan	435	443	-	-	435	443
8. Kubutambahan	410	420	-	-	410	420
9. Tejakula	372	365	-	-	372	365
<b>Kabupaten Buleleng</b>	<b>4 230</b>	<b>4 309</b>	<b>103</b>	<b>111</b>	<b>4 333</b>	<b>4 424</b>

Lanjutan Tabel/*Continued Table* 4.1.3

Kecamatan Subdistrict	Murid/Pupils					
	Negeri/Public		Swasta/Private		Jumlah/Total	
	2019/2020	2020/2021	2019/2020	2020/2021	2019/2020	2020/2021
(1)	(14)	(15)	(16)	(17)	(18)	(19)
1. Gerokgak	7 959	7 851	-	-	7 959	7 851
2. Seririt	7 185	7 159	-	-	7 185	7 159
3. Busungbiu	4 153	4 101	-	-	4 153	4 135
4. Banjar	7 507	7 467	-	-	7 507	7 467
5. Sukasada	7 862	7 838	204	236	8 066	8 074
6. Buleleng	12 880	12 782	1 395	1 423	14 275	14 205
7. Sawan	6 807	6 927	-	-	6 807	6 927
8. Kubutambahan	6 501	6 578	-	-	6 501	6 578
9. Tejakula	6 357	6 326	-	-	6 357	6 326
<b>Kabupaten Buleleng</b>	<b>67 211</b>	<b>67 029</b>	<b>1 599</b>	<b>1 659</b>	<b>68 810</b>	<b>68 722</b>

Catatan/Note: <sup>1</sup> Jumlah guru termasuk kepala sekolah dan guru/*The total of teachers including headmaster and teacher*

Sumber/Source: Kementerian Pendidikan dan Kebudayaan, Data Semester Ganjil/*Ministry of Educations and Culture, Odd Semester Data*



**Tabel**  
**Table** 4.1.4**Jumlah Sekolah, Guru, dan Murid Madrasah Ibtidaiyah (MI) di Bawah Kementerian Agama Menurut Kecamatan Menurut Kecamatan di Kabupaten Buleleng, 2018/2019 dan 2019/2020****Number of Schools, Teachers, and Pupils in Madrasah Ibtidaiyah (MI) Under The Ministry of Religious Affairs by Subdistrict in Buleleng Regency, 2018/2019 dan 2019/2020**

Kecamatan Subdistrict	Sekolah/Schools					
	Negeri/Public		Swasta/Private		Jumlah/Total	
	2018/2019	2019/2020	2018/2019	2019/2020	2018/2019	2019/2020
(1)	(2)	(3)	(4)	(5)	(6)	(7)
1. Gerokgak	...	3	...	10	...	13
2. Seririt	...	-	...	3	...	3
3. Busungbiu	...	-	...	-	...	-
4. Banjar	...	-	...	1	...	1
5. Sukasada	...	1	...	2	...	3
6. Buleleng	...	1	...	3	...	4
7. Sawan	...	-	...	-	...	-
8. Kubutambahan	...	-	...	-	...	-
9. Tejakula	...	-	...	1	...	1
<b>Kabupaten Buleleng</b>	...	<b>5</b>	...	<b>20</b>	...	<b>25</b>

Lanjutan Tabel/*Continued Table* 4.1.4

Kecamatan Subdistrict	Guru <sup>1</sup> /Teachers <sup>1</sup>					
	Negeri/Public		Swasta/Private		Jumlah/Total	
	2018/2019	2019/2020	2018/2019	2019/2020	2018/2019	2019/2020
(1)	(8)	(9)	(10)	(11)	(12)	(13)
1. Gerokgak	...	64	...	105	...	169
2. Seririt	...	-	...	18	...	18
3. Busungbiu	...	-	...	-	...	-
4. Banjar	...	-	...	12	...	12
5. Sukasada	...	19	...	24	...	43
6. Buleleng	...	30	...	38	...	68
7. Sawan	...	-	...	-	...	-
8. Kubutambahan	...	-	...	-	...	-
9. Tejakula	...	-	...	2	...	2
<b>Kabupaten Buleleng</b>	...	<b>113</b>	...	<b>199</b>	...	<b>312</b>

Lanjutan Tabel/*Continued Table 4.1.4*

Kecamatan Subdistrict	Murid/Pupils					
	Negeri/Public		Swasta/Private		Jumlah/Total	
	2018/2019	2019/2020	2018/2019	2019/2020	2018/2019	2019/2020
(1)	(14)	(15)	(16)	(17)	(18)	(19)
1. Gerokgak	...	979	...	1 415	...	2 394
2. Seririt	...	-	...	334	...	334
3. Busungbiu	...	-	...	-	...	-
4. Banjar	...	-	...	122	...	122
5. Sukasada	...	267	...	285	...	552
6. Buleleng	...	551	...	574	...	1 125
7. Sawan	...	-	...	-	...	-
8. Kubutambahan	...	-	...	-	...	-
9. Tejakula	...	-	...	13	...	13
<b>Kabupaten Buleleng</b>	...	<b>1 797</b>	...	<b>2 743</b>	...	<b>4 540</b>

Catatan/Note: <sup>1</sup> Jumlah guru termasuk kepala sekolah dan guru/*The total of teachers including headmaster and teacher*  
 ... Data tidak tersedia/*Data not available*

Sumber/Source: Kementerian Agama, EMIS, data semester ganjil laporan sampai dengan 15 Maret 2020/ *Ministry of Religious Affairs, EMIS, odd semester report data up to March 15th, 2020*

**Tabel**  
**Table** 4.1.5

**Jumlah Sekolah, Guru, dan Murid Sekolah Menengah Pertama (SMP) di Bawah Kementerian Pendidikan dan Kebudayaan Menurut Kecamatan di Kabupaten Buleleng, 2019/2020 dan 2020/2021**  
*Number of Schools, Teachers, and Pupils in Lower Secondary Schools Under The Ministry of Education and Culture by Subdistrict in Buleleng Regency, 2019/2020 dan 2020/2021*

Kecamatan Subdistrict	Sekolah/Schools					
	Negeri/Public		Swasta/Private		Jumlah/Total	
	2019/2020	2020/2021	2019/2020	2020/2021	2019/2020	2020/2021
(1)	(2)	(3)	(4)	(5)	(6)	(7)
1. Gerokgak	6	6	2	2	8	8
2. Seririt	4	4	3	3	7	7
3. Busungbiu	5	5	1	1	6	6
4. Banjar	7	7	-	-	7	7
5. Sukasada	7	7	3	3	10	10
6. Buleleng	8	8	10	9	18	17
7. Sawan	5	5	2	1	7	6
8. Kubutambahan	8	8	-	-	8	8
9. Tejakula	6	6	-	-	6	6
<b>Kabupaten Buleleng</b>	<b>56</b>	<b>56</b>	<b>21</b>	<b>19</b>	<b>77</b>	<b>75</b>

Lanjutan Tabel/Continued Table 4.1.5

Kecamatan Subdistrict	Guru <sup>1</sup> /Teachers <sup>1</sup>					
	Negeri/Public		Swasta/Private		Jumlah/Total	
	2019/2020	2020/2021	2019/2020	2020/2021	2019/2020	2020/2021
(1)	(8)	(9)	(10)	(11)	(12)	(13)
1. Gerokgak	180	182	11	14	191	196
2. Seririt	150	154	22	19	172	173
3. Busungbiu	116	118	4	3	120	121
4. Banjar	221	222	-	-	221	222
5. Sukasada	152	155	29	26	181	181
6. Buleleng	419	426	96	94	515	520
7. Sawan	174	187	9	3	183	190
8. Kubutambahan	187	193	-	-	187	193
9. Tejakula	148	147	-	-	148	147
<b>Kabupaten Buleleng</b>	<b>1 747</b>	<b>1 784</b>	<b>171</b>	<b>159</b>	<b>1 918</b>	<b>1 943</b>

Lanjutan Tabel/*Continued Table 4.1.5*

Kecamatan Subdistrict	Murid/Pupils					
	Negeri/Public		Swasta/Private		Jumlah/Total	
	2019/2020	2020/2021	2019/2020	2020/2021	2019/2020	2020/2021
(1)	(14)	(15)	(16)	(17)	(18)	(19)
1. Gerokgak	3 340	3 415	174	171	3 514	3 586
2. Seririt	2 896	2 926	244	164	3 140	3 090
3. Busungbiu	2 029	2 035	17	7	2 046	2 042
4. Banjar	3 658	3 654	-	-	3 658	3 654
5. Sukasada	2 480	2 589	427	357	2 907	2 946
6. Buleleng	7 288	7 654	844	695	8 132	8 349
7. Sawan	2 819	2 896	212	131	3 031	3 027
8. Kubutambahan	3 120	3 070	-	-	3 120	3 070
9. Tejakula	2 872	2 923	-	-	2 872	2 923
<b>Kabupaten Buleleng</b>	<b>30 502</b>	<b>31 162</b>	<b>1 918</b>	<b>1 525</b>	<b>32 420</b>	<b>32 687</b>

Catatan/Note: <sup>1</sup> Jumlah guru termasuk kepala sekolah dan guru/*The total of teachers including headmaster and teacher*

Sumber/Source: Kementerian Pendidikan dan Kebudayaan, Data Semester Ganji/*Ministry of Educations and Culture, Odd Semester Data*

**Tabel**  
**Table 4.1.6**

**Jumlah Sekolah, Guru, dan Murid Madrasah Tsanawiyah (MTs) di Bawah Kementerian Agama Menurut Kecamatan di Kabupaten Buleleng, 2018/2019 dan 2019/2020**  
**Number of Schools, Teachers, and Pupils in Madrasah Tsanawiyah (MTs) Under The Ministry of Religious Affairs by Subdistrict in Buleleng Regency , 2018/2019 dan 2019/2020**

Kecamatan Subdistrict	Sekolah/Schools					
	Negeri/Public		Swasta/Private		Jumlah/Total	
	2018/2019	2019/2020	2018/2019	2019/2020	2018/2019	2019/2020
(1)	(2)	(3)	(4)	(5)	(6)	(7)
1. Gerokgak	...	1	...	5	...	6
2. Seririt	...	1	...	-	...	1
3. Busungbiu	...	-	...	-	...	-
4. Banjar	...	-	...	-	...	-
5. Sukasada	...	-	...	3	...	3
6. Buleleng	...	-	...	2	...	2
7. Sawan	...	-	...	-	...	-
8. Kubutambahan	...	-	...	-	...	-
9. Tejakula	...	-	...	-	...	-
<b>Kabupaten Buleleng</b>	...	<b>2</b>	...	<b>10</b>	...	<b>12</b>

Lanjutan Tabel/Continued Table 4.1.6

Kecamatan Subdistrict	Guru <sup>1</sup> /Teachers <sup>1</sup>					
	Negeri/Public		Swasta/Private		Jumlah/Total	
	2018/2019	2019/2020	2018/2019	2019/2020	2018/2019	2019/2020
(1)	(2)	(3)	(4)	(5)	(6)	(7)
1. Gerogkak	...	34	...	60	...	94
2. Seririt	...	30	...	-	...	30
3. Busungbiu	...	-	...	-	...	-
4. Banjar	...	-	...	-	...	-
5. Sukasada	...	-	...	35	...	35
6. Buleleng	...	-	...	27	...	27
7. Sawan	...	-	...	-	...	-
8. Kubutambahan	...	-	...	-	...	-
9. Tejakula	...	-	...	-	...	-
<b>Kabupaten Buleleng</b>	...	<b>64</b>	...	<b>122</b>	...	<b>186</b>



Lanjutan Tabel/*Continued Table 4.1.6*

Kecamatan Subdistrict	Murid/Pupils					
	Negeri/Public		Swasta/Private		Jumlah/Total	
	2018/2019	2019/2020	2018/2019	2019/2020	2018/2019	2019/2020
(1)	(14)	(15)	(16)	(17)	(18)	(19)
1. Gerokgak	...	457	...	413	...	870
2. Seririt	...	214	...	-	...	214
3. Busungbiu	...	-	...	-	...	-
4. Banjar	...	-	...	-	...	-
5. Sukasada	...	-	...	242	...	242
6. Buleleng	...	-	...	218	...	218
7. Sawan	...	-	...	-	...	-
8. Kubutambahan	...	-	...	-	...	-
9. Tejakula	...	-	...	-	...	-
<b>Kabupaten Buleleng</b>	<b>...</b>	<b>671</b>	<b>...</b>	<b>873</b>	<b>...</b>	<b>1 544</b>

Catatan/Note: <sup>1</sup> Jumlah guru termasuk kepala sekolah dan guru/The total of teachers including headmaster and teacher  
 ... Data tidak tersedia/Data not available

Sumber/Source: Kementerian Agama, EMIS, data semester ganjil laporan sampai dengan 15 Maret 2020/ Ministry of Religious Affairs, EMIS, odd semester report data up to March 15th, 2020

**Tabel**  
**Table** 4.1.7

**Jumlah Sekolah, Guru, dan Murid Sekolah Menengah Atas (SMA) di Bawah Kementerian Pendidikan dan Kebudayaan Menurut Kecamatan di Kabupaten Buleleng, 2019/2020 dan 2020/2021**  
**Number of Schools, Teachers, and Pupils in Upper Secondary Schools Under The Ministry of Education and Culture by Subdistrict in Buleleng Regency, 2019/2020 dan 2020/2021**

Kecamatan Subdistrict	Sekolah/Schools					
	Negeri/Public		Swasta/Private		Jumlah/Total	
	2019/2020	2020/2021	2019/2020	2020/2021	2019/2020	2020/2021
(1)	(2)	(3)	(4)	(5)	(6)	(7)
1. Gerokgak	2	2	-	-	2	2
2. Seririt	1	1	2	2	3	3
3. Busungbiu	2	2	-	-	2	2
4. Banjar	2	2	1	1	3	3
5. Sukasada	1	1	2	2	3	3
6. Buleleng	4	4	7	7	11	11
7. Sawan	1	1	1	1	2	2
8. Kubutambahan	2	2	1	1	3	3
9. Tejakula	3	3	-	-	3	3
<b>Kabupaten Buleleng</b>	<b>18</b>	<b>18</b>	<b>14</b>	<b>14</b>	<b>32</b>	<b>32</b>

Lanjutan Tabel/Continued Table 4.1.7

Kecamatan Subdistrict	Guru <sup>1</sup> /Teachers <sup>1</sup>					
	Negeri/Public		Swasta/Private		Jumlah/Total	
	2019/2020	2020/2021	2019/2020	2020/2021	2019/2020	2020/2021
(1)	(8)	(9)	(10)	(11)	(12)	(13)
1. Gerokgak	81	85	-	-	81	85
2. Seririt	49	49	31	31	80	80
3. Busungbiu	77	79	-	-	77	79
4. Banjar	91	102	14	16	105	118
5. Sukasada	37	36	24	28	61	64
6. Buleleng	265	278	119	116	384	394
7. Sawan	42	45	12	11	54	56
8. Kubutambahan	79	77	19	18	98	95
9. Tejakula	77	86	-	-	77	86
<b>Kabupaten Buleleng</b>	<b>798</b>	<b>837</b>	<b>219</b>	<b>220</b>	<b>1 017</b>	<b>1 057</b>

Lanjutan Tabel/*Continued Table 4.1.7*

Kecamatan Subdistrict	Murid/Pupils					
	Negeri/Public		Swasta/Private		Jumlah/Total	
	2019/2020	2020/2021	2019/2020	2020/2021	2019/2020	2020/2021
(1)	(14)	(15)	(16)	(17)	(18)	(19)
1. Gerokgak	1 189	1 209	-	-	1 189	1 209
2. Seririt	767	785	546	451	1 313	1 236
3. Busungbiu	1 144	1 151	-	-	1 144	1 151
4. Banjar	1 909	1 881	185	232	2 094	2 113
5. Sukasada	494	494	477	441	971	935
6. Buleleng	4 219	4 255	1 021	914	5 240	5 169
7. Sawan	744	688	171	135	915	823
8. Kubutambahan	1 278	1 285	293	260	1 571	1 545
9. Tejakula	1 263	1 320	-	-	1 263	1 320
<b>Kabupaten Buleleng</b>	<b>13 007</b>	<b>13 068</b>	<b>2 693</b>	<b>2 433</b>	<b>15 700</b>	<b>15 501</b>

Catatan/Note: <sup>1</sup> Jumlah guru termasuk kepala sekolah dan guru/*The total of teachers including headmaster and teacher*

Sumber/Source: Kementerian Pendidikan dan Kebudayaan, Data Semester Ganjil/*Ministry of Educations and Culture, Odd Semester Data*

**Tabel**  
**Table 4.1.8**

**Jumlah Sekolah, Guru, dan Murid Sekolah Menengah Kejuruan (SMK) di Bawah Kementerian Pendidikan dan Kebudayaan Menurut Kecamatan di Kabupaten Buleleng, 2019/2020 dan 2020/2021**  
***Number of Schools, Teachers, and Pupils in Vocational High Schools Under The Ministry of Education and Culture by Subdistrict in Buleleng Regency, 2019/2020 dan 2020/2021***

Kecamatan Subdistrict	Sekolah/Schools					
	Negeri/Public		Swasta/Private		Jumlah/Total	
	2019/2020	2020/2021	2019/2020	2020/2021	2019/2020	2020/2021
(1)	(2)	(3)	(4)	(5)	(6)	(7)
1. Gerokgak	1	1	3	3	4	4
2. Seririt	2	2	1	1	3	3
3. Busungbiu	1	1	-	-	1	1
4. Banjar	-	-	-	-	-	-
5. Sukasada	1	1	3	3	4	4
6. Buleleng	3	3	7	4	10	7
7. Sawan	1	1	2	2	3	3
8. Kubutambahan	2	2	-	-	2	2
9. Tejakula	1	2	1	-	2	2
<b>Kabupaten Buleleng</b>	<b>12</b>	<b>13</b>	<b>17</b>	<b>13</b>	<b>29</b>	<b>26</b>

Lanjutan Tabel/*Continued Table* 4.1.8

Kecamatan Subdistrict	Guru <sup>1</sup> /Teachers <sup>1</sup>					
	Negeri/Public		Swasta/Private		Jumlah/Total	
	2019/2020	2020/2021	2019/2020	2020/2021	2019/2020	2020/2021
(1)	(2)	(3)	(4)	(5)	(6)	(7)
1. Gerokgak	39	46	41	45	80	91
2. Seririt	104	105	13	16	117	121
3. Busungbiu	28	31	-	-	28	31
4. Banjar	-	-	-	-	-	-
5. Sukasada	88	89	49	48	137	137
6. Buleleng	346	344	74	71	420	415
7. Sawan	49	49	17	19	66	68
8. Kubutambahan	87	92	-	-	87	92
9. Tejakula	51	66	1	-	52	66
<b>Kabupaten Buleleng</b>	<b>792</b>	<b>822</b>	<b>195</b>	<b>199</b>	<b>987</b>	<b>1 021</b>

Lanjutan Tabel/*Continued Table 4.1.8*

Kecamatan Subdistrict	Murid/Pupils					
	Negeri/Public		Swasta/Private		Jumlah/Total	
	2019/2020	2020/2021	2019/2020	2020/2021	2019/2020	2020/2021
(1)	(14)	(15)	(16)	(17)	(18)	(19)
1. Gerokgak	843	870	768	704	1 611	1 574
2. Seririt	1 681	1 735	95	75	1 776	1 810
3. Busungbiu	488	505	-	-	488	505
4. Banjar	-	-	-	-	-	-
5. Sukasada	1 143	1 303	551	552	1 694	1 855
6. Buleleng	5 109	5 014	1 100	968	6 209	5 982
7. Sawan	925	968	169	174	1 094	1 142
8. Kubutambahan	1 334	1 386	-	-	1 334	1 386
9. Tejakula	838	874	22	-	860	874
<b>Kabupaten Buleleng</b>	<b>12 361</b>	<b>12 655</b>	<b>2 705</b>	<b>2 473</b>	<b>15 066</b>	<b>15 128</b>

Catatan/Note: <sup>1</sup> Guru yang mengajar di 2 sekolah atau lebih dihitung di masing-masing sekolah. Jumlah guru termasuk kepala sekolah dan guru/*The teacher who taught in two schools or more counted in every school. The total of teachers including headmaster and teacher*

Sumber/Source: Kementerian Pendidikan dan Kebudayaan, Sistem Data Pokok Pendidikan, data semester ganjil laporan sampai dengan 2020/*Ministry of Educations and Culture, Basic Education Data System, odd semester report data up to 2020*

**Tabel**  
**Table** 4.1.9

**Jumlah Sekolah, Guru, dan Murid Madrasah Aliyah (MA)  
di Bawah Kementerian Agama Menurut Kecamatan di  
Kabupaten Buleleng, 2018/2019 dan 2019/2020**  
*Number of Schools, Teachers, and Pupils in Madrasah Aliyah  
(MA) Under the Ministry of Religious Affairs by Subdistrict in  
Buleleng Regency, 2018/2019 dan 2019/2020*

Kecamatan Subdistrict	Sekolah/Schools					
	Negeri/Public		Swasta/Private		Jumlah/Total	
	2018/2019	2019/2020	2018/2019	2019/2020	2018/2019	2019/2020
(1)	(2)	(3)	(4)	(5)	(6)	(7)
1. Gerokgak	...	1	...	2	...	3
2. Seririt	...	-	...	-	...	-
3. Busungbiu	...	-	...	-	...	-
4. Banjar	...	-	...	-	...	-
5. Sukasada	...	-	...	2	...	2
6. Buleleng	...	-	...	1	...	1
7. Sawan	...	-	...	-	...	-
8. Kubutambahan	...	-	...	-	...	-
9. Tejakula	...	-	...	-	...	-
<b>Kabupaten Buleleng</b>	...	<b>1</b>	...	<b>5</b>	...	<b>6</b>



Lanjutan Tabel/*Continued Table 4.1.9*

Kecamatan Subdistrict	Guru <sup>1</sup> /Teachers <sup>1</sup>					
	Negeri/Public		Swasta/Private		Jumlah/Total	
	2018/2019	2019/2020	2018/2019	2019/2020	2018/2019	2019/2020
(1)	(8)	(9)	(10)	(11)	(12)	(13)
1. Gerokgak	...	44	...	24	...	68
2. Seririt	...	-	...	-	...	-
3. Busungbiu	...	-	...	-	...	-
4. Banjar	...	-	...	-	...	-
5. Sukasada	...	-	...	31	...	31
6. Buleleng	...	-	...	27	...	27
7. Sawan	...	-	...	-	...	-
8. Kubutambahan	...	-	...	-	...	-
9. Tejakula	...	-	...	-	...	-
<b>Kabupaten Buleleng</b>	...	<b>44</b>	...	<b>82</b>	...	<b>126</b>

Lanjutan Tabel/*Continued Table* 4.1.9

Kecamatan Subdistrict	Murid/Pupils					
	Negeri/Public		Swasta/Private		Jumlah/Total	
	2018/2019	2019/2020	2018/2019	2019/2020	2018/2019	2019/2020
(1)	(14)	(15)	(16)	(17)	(18)	(19)
1. Gerokgak	...	385	...	130	...	515
2. Seririt	...	-	...	-	...	-
3. Busungbiu	...	-	...	-	...	-
4. Banjar	...	-	...	-	...	-
5. Sukasada	...	-	...	157	...	157
6. Buleleng	...	-	...	41	...	41
7. Sawan	...	-	...	-	...	-
8. Kubutambahan	...	-	...	-	...	-
9. Tejakula	...	-	...	-	...	-
<b>Kabupaten Buleleng</b>	<b>...</b>	<b>385</b>	<b>...</b>	<b>328</b>	<b>...</b>	<b>713</b>

Catatan/Note: ... Data tidak tersedia/*Data not available*

Sumber/Source: Kementerian Agama, EMIS, data semester ganjillaporan sampai dengan 15 Maret 2020/ *Ministry of Religious Affairs, EMIS, odd semester report data up to March 15th, 2020*

**Tabel 4.1.10** Jumlah Desa<sup>1</sup>/Kelurahan yang Memiliki Fasilitas Sekolah Menurut Kecamatan dan Tingkat Pendidikan di Kabupaten Buleleng, 2018–2020  
**Number of Villages<sup>1</sup> Having Educational Facilities by Subdistrict and Educational Level in Buleleng Regency, 2018– 2020**

Kecamatan Subdistrict	SD Primary School		
	2018	2019	2020
(1)	(2)	(3)	(4)
1. Gerokgak	14	14	...
2. Seririt	21	21	...
3. Busungbiu	15	15	...
4. Banjar	17	17	...
5. Sukasada	15	15	...
6. Buleleng	28	28	...
7. Sawan	14	14	...
8. Kubutambahan	13	13	...
9. Tejakula	10	10	...
<b>Kabupaten Buleleng</b>	<b>147</b>	<b>147</b>	...

Lanjutan Tabel/*Continued Table* 4.1.10

Kecamatan Subdistrict	SMP Junior High School		
	2018	2019	2020
(1)	(5)	(6)	(7)
1. Gerokgak	7	9	...
2. Seririt	6	5	...
3. Busungbiu	6	6	...
4. Banjar	7	7	...
5. Sukasada	10	10	...
6. Buleleng	12	12	...
7. Sawan	6	6	...
8. Kubutambahan	7	7	...
9. Tejakula	6	6	...
<b>Kabupaten Buleleng</b>	<b>67</b>	<b>68</b>	...

Lanjutan Tabel/*Continued Table* 4.1.10

Kecamatan Subdistrict	SMA Senior High School		
	2018	2019	2020
(1)	(8)	(9)	(10)
1. Gerokgak	4	4	...
2. Seririt	3	3	...
3. Busungbiu	2	2	...
4. Banjar	3	3	...
5. Sukasada	5	5	...
6. Buleleng	9	10	...
7. Sawan	2	2	...
8. Kubutambahan	2	2	...
9. Tejakula	3	3	...
<b>Kabupaten Buleleng</b>	<b>33</b>	<b>34</b>	...

Lanjutan Tabel/*Continued Table* 4.1.10

Kecamatan Subdistrict	SMK Vocational School		
	2018	2019	2020
(1)	(11)	(12)	(13)
1. Gerokgak	3	3	...
2. Seririt	3	3	...
3. Busungbiu	1	1	...
4. Banjar	-	-	...
5. Sukasada	3	3	...
6. Buleleng	8	8	...
7. Sawan	3	3	...
8. Kubutambahan	2	1	...
9. Tejakula	2	2	...
<b>Kabupaten Buleleng</b>	<b>25</b>	<b>24</b>	...

Lanjutan Tabel/Continued Table 4.1.10

Kecamatan Subdistrict	Perguruan Tinggi University		
	2018	2019	2020
(1)	(14)	(15)	(16)
1. Gerokgak	-	1	...
2. Seririt	-	-	...
3. Busungbiu	-	-	...
4. Banjar	-	-	...
5. Sukasada	1	1	...
6. Buleleng	4	4	...
7. Sawan	1	1	...
8. Kubutambahan	-	-	...
9. Tejakula	-	-	...
<b>Kabupaten Buleleng</b>	<b>6</b>	<b>7</b>	<b>...</b>

Catatan/Note: <sup>1</sup> Desa pada tabel ini termasuk Unit Permukiman Transmigrasi (UPT) yang masih dibina oleh kementerian terkait dan nagari di Provinsi Sumatera Barat/Villages in this table include Transmigration Settlement Unit which is still fostered by the relevant ministries and the nagari in the Province of Sumatera Barat

Sumber/Source: BPS, Pendataan Potensi Desa (Podes)/ BPS-Statistics Indonesia, Village Potential Data Collection

**Tabel**  
**Table** 4.1.11**Angka Partisipasi Murni (APM) dan Angka Partisipasi Kasar (APK) Menurut Jenjang Pendidikan di Kabupaten Buleleng, 2019 dan 2020**  
**Net Participation Rates and Gross Participation Rates by Educational Level in Buleleng Regency, 2019 and 2020**

Jenjang Pendidikan <i>Educational Level</i>	Angka Partisipasi Murni (APM) <i>Net Participation Rates</i>		Angka Partisipasi Kasar (APK) <i>Gross Participation Rates</i>	
	2019	2020	2019	2020
(1)	(2)	(3)	(4)	(5)
SD/MI/Sederajat <i>Primary School</i>	94,86	95,16	99,60	101,28
SMP/MTs/Sederajat <i>Lower Secondary School</i>	85,06	86,40	94,76	95,26
SMA/SMK/MA/ Sederajat <i>Upper Secondary School</i>	78,74	79,81	99,42	98,72

Catatan/Note: ...

Sumber/Source: BPS, Survei Sosial Ekonomi Nasional (Susenas)/BPS-Statistics Indonesia, National Socioeconomic Survey



**Tabel**  
**Table** 4.1.12

**Persentase Penduduk Berumur 15 Tahun ke Atas yang Melek Huruf Menurut Kelompok Umur di Kabupaten Buleleng, 2019 dan 2020**  
*Percentage of Literate People Aged 15 Years and Over by Age Group in Buleleng Regency, 2019 and 2020*

<b>Kelompok Umur</b> <i>Age Group</i>	<b>2019</b>	<b>2020</b>
(1)	(2)	(3)
15–19	100,00	99,47
20–24	99,59	100,00
25–29	100,00	100,00
30–34	100,00	99,41
35–39	98,16	100,00
40–44	99,50	99,36
45–49	93,47	91,37
50+	77,47	80,42
<b>Jumlah/Total</b>	<b>91,40</b>	<b>91,80</b>
<b>15–24</b>	<b>99,81</b>	<b>99,70</b>
<b>15–44</b>	<b>99,57</b>	<b>99,69</b>
<b>15+</b>	<b>91,40</b>	<b>92,13</b>
<b>45+</b>	<b>81,24</b>	<b>82,94</b>

Catatan/Note: ...

Sumber/Source: BPS, Survei Sosial Ekonomi Nasional (Susenas)/BPS-Statistics Indonesia, National Socioeconomic Survey

## 4.2 KESEHATAN HEALTH

**Tabel** 4.2.1 **Jumlah Desa<sup>1</sup>/Kelurahan Yang Memiliki Sarana Kesehatan Menurut Kecamatan di Kabupaten Buleleng, 2018–2020**  
**Table** 4.2.1 **Number of Villages<sup>1</sup>/Kelurahan Having Health Facilities by Subdistrict in Buleleng Regency, 2018–2020**

Kecamatan Subdistrict	Rumah Sakit Hospital		
	2018	2019	2020
(1)	(2)	(3)	(4)
1. Gerokgak	-	-	...
2. Seririt	2	2	...
3. Busungbiu	-	-	...
4. Banjar	-	-	...
5. Sukasada	-	-	...
6. Buleleng	4	5	...
7. Sawan	-	1	...
8. Kubutambahan	-	-	...
9. Tejakula	-	-	...
<b>Kabupaten Buleleng</b>	<b>6</b>	<b>8</b>	<b>...</b>

Lanjutan Tabel/*Continued Table* 4.2.1

Kecamatan Subdistrict	Rumah Sakit Bersalin Maternity Hospital		
	2018	2019	2020
(1)	(5)	(6)	(7)
1. Gerokgak	-	-	...
2. Seririt	-	-	...
3. Busungbiu	-	-	...
4. Banjar	-	-	...
5. Sukasada	-	-	...
6. Buleleng	-	-	...
7. Sawan	-	-	...
8. Kubutambahan	-	-	...
9. Tejakula	-	-	...
<b>Kabupaten Buleleng</b>	<b>0</b>	<b>0</b>	...

Lanjutan Tabel/*Continued Table* 4.2.1

Kecamatan <i>Subdistrict</i>	Poliklinik <i>Polyclinic</i>		
	2018	2019	2020
(1)	(8)	(9)	(10)
1. Gerokgak	-	-	...
2. Seririt	-	2	...
3. Busungbiu	-	-	...
4. Banjar	-	-	...
5. Sukasada	1	2	...
6. Buleleng	-	4	...
7. Sawan	-	-	...
8. Kubutambahan	-	-	...
9. Tejakula	-	-	...
<b>Kabupaten Buleleng</b>	<b>1</b>	<b>8</b>	...

Lanjutan Tabel/*Continued Table 4.2.1*

Kecamatan Subdistrict	Puskesmas Public Health Center		
	2018	2019	2020
(1)	(11)	(12)	(13)
1. Gerokgak	2	2	...
2. Seririt	4	3	...
3. Busungbiu	2	2	...
4. Banjar	1	2	...
5. Sukasada	3	3	...
6. Buleleng	3	3	...
7. Sawan	2	2	...
8. Kubutambahan	2	2	...
9. Tejakula	2	2	...
<b>Kabupaten Buleleng</b>	<b>21</b>	<b>21</b>	...

Lanjutan Tabel/*Continued Table* 4.2.1

Kecamatan <i>Subdistrict</i>	Puskesmas Pembantu <i>Subsidiary of Public Health Center</i>		
	2018	2019	2020
(1)	(14)	(15)	(16)
1. Gerokgak	5	5	...
2. Seririt	7	7	...
3. Busungbiu	11	9	...
4. Banjar	9	9	...
5. Sukasada	12	10	...
6. Buleleng	6	6	...
7. Sawan	7	7	...
8. Kubutambahan	11	11	...
9. Tejakula	8	8	...
<b>Kabupaten Buleleng</b>	<b>76</b>	<b>72</b>	...

Lanjutan Tabel/Continued Table 4.2.1

Kecamatan Subdistrict	Apotek Pharmacy		
	2018	2019	2020
(1)	(17)	(18)	(19)
1. Gerokgak	4	4	...
2. Seririt	5	4	...
3. Busungbiu	1	1	...
4. Banjar	1	3	...
5. Sukasada	1	2	...
6. Buleleng	14	14	...
7. Sawan	2	2	...
8. Kubutambahan	1	2	...
9. Tejakula	-	1	...
<b>Kabupaten Buleleng</b>	<b>29</b>	<b>33</b>	<b>...</b>

Catatan/Note: <sup>1</sup> Desa pada tabel ini termasuk Unit Permukiman Transmigrasi (UPT) yang masih dibina oleh kementerian terkait dan nagari di Provinsi Sumatera Barat/Villages in this table include Transmigration Settlement Unit which is still fostered by the relevant ministries and the nagari in the Province of Sumatera Barat

Sumber/Source: BPS, Pendataan Potensi Desa (Podes)/BPS-Statistics Indonesia, Village Potential Data Collecting

**Tabel**  
**Table** 4.2.2

**Jumlah Tenaga Kesehatan Menurut Kecamatan Di  
Kabupaten Buleleng, 2020**  
**Number of Medical Personnel by Sub District in Buleleng  
Regency, 2020**

Kecamatan <i>Subdistrict</i>	Tenaga Medis <i>Medical Personnel</i>				Tenaga Kefarmasian <i>Pharmaceutical</i>
	Dokter <i>Doctor</i>	Dokter Gigi <i>Dentist</i>	Perawat <i>Nurse</i>	Bidan <i>Midwife</i>	
(1)	(2)	(3)	(4)	(5)	(6)
1. Gerokgak	3	2	20	29	2
2. Seririt	19	3	29	48	4
3. Busungbiu	7	2	16	29	3
4. Banjar	7	2	23	31	4
5. Sukasada	6	2	19	25	4
6. Buleleng	21	4	24	39	2
7. Sawan	5	5	20	34	2
8. Kubutambahan	7	3	18	31	0
9. Tejakula	6	4	14	47	3
<b>Kabupaten Buleleng</b>	<b>60</b>	<b>27</b>	<b>183</b>	<b>313</b>	<b>24</b>



Lanjutan Tabel/*Continued Table 4.2.2*

Kecamatan <i>Subdistrict</i>	Tenaga Medis <i>Medical Personnel</i>			
	Tenaga Kesehatan Masyarakat <i>Public Health Worker</i>	Tenaga Kesehatan Lingkungan <i>Environmental Health Worker</i>	Ahli Gizi <i>Nutritionist</i>	Ahli Teknologi Laboratorium Medik <i>Medical Laboratory Technician</i>
(1)	(7)	(8)	(9)	(10)
1. Gerokgak	-	7	1	2
2. Seririt	2	3	6	4
3. Busungbiu	1	2	1	2
4. Banjar	1	4	2	2
5. Sukasada	2	1	2	1
6. Buleleng	3	4	4	5
7. Sawan	1	3	2	1
8. Kubutambahan	1	3	4	2
9. Tejakula	1	3	2	1
<b>Kabupaten Buleleng</b>	<b>12</b>	<b>30</b>	<b>24</b>	<b>20</b>

Catatan/*Note*: ...Sumber/*Source*: Dinas Kesehatan Kabupaten Buleleng / *Health Department of Buleleng Regency*

**Tabel**  
**Table** 4.2.3

**Jumlah Rumah Sakit Umum, Rumah Sakit Khusus, Puskesmas, Klinik Pratama, dan Posyandu Menurut Kecamatan di Kabupaten Buleleng, 2019 dan 2020**  
**Number of General Hospital, Specialized Hospital, PublicHealth Center, Primary Clinic, and Integrated Health Post by Subdistrict in Buleleng Regency, 2019 and 2020**

Kecamatan Subdistrict	Rumah Sakit Umum General Hospital		Rumah Sakit Khusus Special Hospital	
	2019	2020	2019	2020
(1)	(2)	(3)	(4)	(5)
1. Gerokgak	-	-	-	-
2. Seririt	2	2	-	-
3. Busungbiu	-	-	-	-
4. Banjar	-	-	-	-
5. Sukasada	-	-	-	-
6. Buleleng	6	6	-	-
7. Sawan	1	1	-	-
8. Kubutambahan	-	-	-	-
9. Tejakula	-	-	-	-
<b>Kabupaten Buleleng</b>	<b>9</b>	<b>9</b>	<b>0</b>	<b>0</b>

Lanjutan Tabel/Continued Table 4.2.3

Kecamatan Subdistrict	Puskesmas Rawat Inap Public Health Center with Inpatient Care		Puskesmas Non Rawat Inap Public Health Center without Inpatient Care	
	2019	2020	2019	2020
(1)	(6)	(7)	(8)	(9)
1. Gerokgak	...	...	...	...
2. Seririt	...	...	...	...
3. Busungbiu	...	...	...	...
4. Banjar	...	...	...	...
5. Sukasada	...	...	...	...
6. Buleleng	...	...	...	...
7. Sawan	...	...	...	...
8. Kutubambahan	...	...	...	...
9. Tejakula	...	...	...	...
<b>Kabupaten Buleleng</b>	...	...	...	...

Lanjutan Tabel/*Continued Table 4.2.3*

Kecamatan Subdistrict	Klinik Pratama Primary Clinic		Posyandu Integrated Health Post	
	2019	2020	2019	2020
(1)	(10)	(11)	(12)	(13)
1. Gerokgak	...	...	81	82
2. Seririt	...	...	94	94
3. Busungbiu	...	...	65	65
4. Banjar	...	...	82	82
5. Sukasada	...	...	86	86
6. Buleleng	...	...	98	99
7. Sawan	...	...	76	76
8. Kubutambahan	...	...	61	61
9. Tejakula	...	...	72	72
<b>Kabupaten Buleleng</b>	...	...	<b>715</b>	<b>717</b>

Catatan/Note: ... Data tidak tersedia/*Data not available*

Sumber/Source: Dinas Kesehatan Kabupaten Buleleng / *Health Department of Buleleng Regency*

### 4.3 AGAMA DAN SOSIAL LAINNYA RELIGION AND OTHER SOCIAL AFFAIRS

**Tabel 4.3.1** Jumlah Penduduk Menurut Kecamatan dan Agama yang Dianut di Kabupaten Buleleng, 2020  
*Population by Subdistrict and Religion in Buleleng Regency, 2020*

Kecamatan Subdistrict	Islam Moslem	Protestan Protestant	Katolik Catholic	Hindu Hindu	Budha Buddha	Kong Hu Cu Kong Hu Cu	Lainnya Others
(1)	(2)	(3)	(4)	(5)	(6)	(7)	(8)
1. Gerokgak	27 959	424	75	71 299	78	-	8
2. Seririt	6 176	361	62	91 095	167	-	-
3. Busungbiu	262	147	18	55 004	18	1	4
4. Banjar	2 875	403	64	86 017	405	-	-
5. Sukasada	12 886	653	202	77 587	148	-	4
6. Buleleng	22 214	2 756	1 109	125 214	3 277	87	10
7. Sawan	819	467	44	84 038	58	-	-
8. Kubutambahan	810	176	55	71 757	87	-	-
9. Tejakula	1 534	77	35	76 816	14	-	4
<b>Kabupaten Buleleng</b>	<b>75 535</b>	<b>5 464</b>	<b>1 664</b>	<b>738 827</b>	<b>4 252</b>	<b>88</b>	<b>30</b>

Catatan/Note: Data Semester 1 2020

Sumber/Source: Dinas Kependudukan dan Pencatatan Sipil Kabupaten Buleleng / Demography and Vital Statistics Office Buleleng

**Tabel**  
**Table** 4.3.2

**Jumlah Tempat Peribadatan Menurut Kecamatan di Kabupaten Buleleng, 2020**  
**Number of Places of Worship by Subdistrict in Buleleng Regency, 2020**

Kecamatan Subdistrict	Masjid Mosque	Mushola Pray Room	Gereja Protestan Protestant Church	Gereja Katholik Catholic Church	Pura Temple	Vihara
(1)	(2)	(3)	(4)	(5)	(6)	(7)
1. Gerokgak	21	82	8	-	82	-
2. Seririt	8	2	5	-	71	-
3. Busungbiu	1	-	2	-	84	-
4. Banjar	3	5	8	-	52	2
5. Sukasada	10	20	6	-	82	-
6. Buleleng	22	19	25	1	89	6
7. Sawan	1	-	7	-	89	-
8. Kubutambahan	3	-	2	-	87	1
9. Tejakula	4	6	-	-	113	-
<b>Kabupaten Buleleng</b>	<b>73</b>	<b>134</b>	<b>63</b>	<b>1</b>	<b>749</b>	<b>9</b>

Catatan/Note: ...

Sumber/Source: Kantor Kementerian Agama Kabupaten Buleleng / Regional Office of Religion Department of Buleleng Regency

**Tabel 4.3.3** Jumlah Desa<sup>1</sup>/Kelurahan yang Mengalami Bencana Alam<sup>2</sup> Menurut Kecamatan di Kabupaten Buleleng, 2018–2020  
**Number of Villages<sup>1</sup>/Kelurahan that Had Natural Disaster<sup>2</sup> by Subdistrict in Buleleng Regency, 2018–2020**

Kecamatan Subdistrict	Banjir/Flood		
	2018	2019	2020
(1)	(2)	(3)	(4)
1. Gerokgak	7	4	-
2. Seririt	7	-	-
3. Busungbiu	-	2	1
4. Banjar	7	2	1
5. Sukasada	3	1	-
6. Buleleng	12	10	2
7. Sawan	5	2	1
8. Kubutambahan	-	-	-
9. Tejakula	-	-	-
<b>Kabupaten Buleleng</b>	<b>41</b>	<b>21</b>	<b>5</b>

Lanjutan Tabel/*Continued Table* 4.3.3

Kecamatan <i>Subdistrict</i>	Gempa Bumi/ <i>Earthquake</i>		
	2018	2019	2020
(1)	(5)	(6)	(7)
1. Gerokgak	-	-	4
2. Seririt	-	-	6
3. Busungbiu	-	2	2
4. Banjar	1	-	-
5. Sukasada	-	3	-
6. Buleleng	-	3	1
7. Sawan	-	4	3
8. Kubutambahan	-	13	10
9. Tejakula	1	-	-
<b>Kabupaten Buleleng</b>	<b>2</b>	<b>25</b>	<b>26</b>



Lanjutan Tabel/*Continued Table* 4.3.3

Kecamatan Subdistrict	Tanah Longsor/Landslide		
	2018	2019	2020
(1)	(8)	(9)	(10)
1. Gerokgak	-	-	-
2. Seririt	4	2	1
3. Busungbiu	7	7	1
4. Banjar	6	6	4
5. Sukasada	4	-	1
6. Buleleng	4	-	-
7. Sawan	2	2	3
8. Kubutambahan	3	-	2
9. Tejakula	2	-	-
<b>Kabupaten Buleleng</b>	<b>32</b>	<b>17</b>	<b>12</b>

Catatan/Note: <sup>1</sup> Desa pada tabel ini termasuk Unit Permukiman Transmigrasi (UPT) yang masih dibina oleh kementerian terkait dan nagari di Provinsi Sumatera Barat/*Villages in this table are included in Transmigration Settlement Unit which is still fostered by the relevant ministries and the nagari in the Province of Sumatera Barat*

<sup>2</sup> Terjadi dalam tiga tahun terakhir sampai dengan saat pencacahan/*Occured during the last three years by the time of enumeration*

Sumber/Source: BPS, Pendataan Potensi Desa (Podes)/*BPS-Statistics Indonesia, Village Potential Data Collecting*

#### 4.4 KEMISKINAN POVERTY

**Tabel 4.4.1** Garis Kemiskinan, Jumlah, dan Persentase Penduduk Miskin di Kabupaten Buleleng, 2012–2020  
*Poverty Line, Number, and Percentage of Poor People in Buleleng Regency, 2012–2020*

Tahun Year	Garis Kemiskinan (rupiah/kapita/bulan) Poverty Line (rupiah/capita/month)	Jumlah Penduduk Miskin (ribu) Number of Poor People (thousand)	Persentase Penduduk Miskin Percentage of Poor People
(1)	(2)	(3)	(4)
2012	277.458	32,96	5,19
2013	295.912	40,32	6,31
2014	306.221	43,70	6,79
2015	327.357	43,43	6,74
2016	350.902	37,55	5,79
2017	372.399	37,48	5,74
2018	395.678	35,20	5,36
2019	401.377	34,26	5,19
2020	424.602	35,25	5,32

Catatan/Note: ...

Sumber/Source: .BPS, Survei Sosial Ekonomi Nasional Maret/BPS-Statistics Indonesia, March National Socioeconomic Survey

**Tabel** 4.4.2 **Indeks Kedalaman Kemiskinan dan Indeks Keparahan Kemiskinan di Kabupaten Buleleng, 2012–2020**  
**Table** **Poverty Gap Index and Poverty Severity Index in Buleleng Regency, 2012–2020**

Tahun Year	Indeks Kedalaman Kemiskinan Poverty Gap Index	Indeks Keparahan Kemiskinan Poverty Severity Index
(1)	(2)	(3)
2012	0,62	0,11
2013	0,85	0,17
2014	0,85	0,17
2015	0,73	0,14
2016	0,75	0,15
2017	0,72	0,14
2018	0,62	0,13
2019	0,72	0,14
2020	0,53	0,08

Catatan/Note: ...

Sumber/Source: .BPS, Survei Sosial Ekonomi Nasional Maret/BPS-Statistics Indonesia, March National Socioeconomic Survey

**PERTANIAN, KEHUTANAN, PETERNAKAN,  
DAN PERIKANAN  
AGRICULTURE, FORESTRY, LIVESTOCK,  
AND FISHERY**

**Produksi Tanaman Sayuran Semusim  
Kabupaten Buleleng, 2020**



**Cabai rawit** merupakan komoditas tanaman sayuran semusim dengan produksi tertinggi di Kabupaten Buleleng pada tahun 2020.

Produksi cabai rawit mencapai **77 persen** dari jumlah produksi tanaman sayuran semusim.



**Kecamatan Gerogak** merupakan kecamatan dengan luas panen cabai rawit terbesar tahun 2020, yakni mencapai 1.196 Ha.



**PENJELASAN TEKNIS**

**TECHNICAL NOTES**

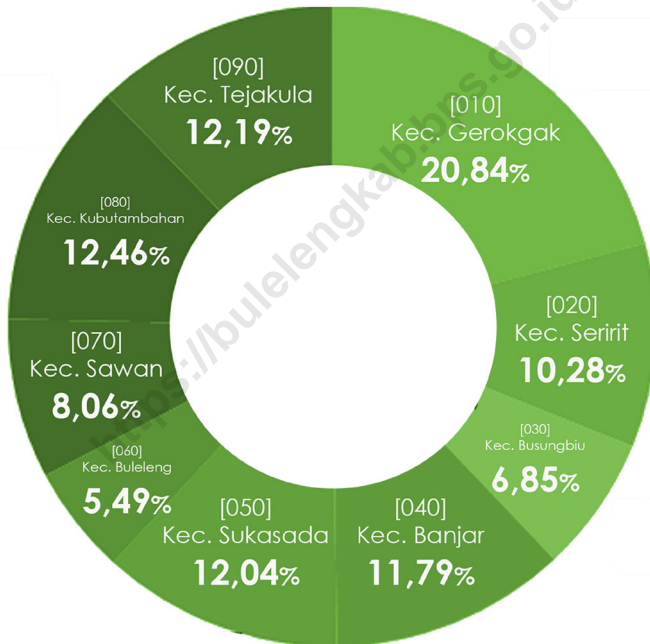
1. Lahan sawah adalah lahan pertanian yang berpetak-petak dan dibatasi oleh pematang (galengan), saluran untuk menahan/ menyalurkan air, yang biasanya ditanami padi sawah tanpa memandang dari mana diperoleh atau status lahan tersebut. Lahan yang dimaksud termasuk lahan yang terdaftar di Pajak Bumi Bangunan, luran Pembangunan Daerah, lahan bengkok, lahan serobotan, lahan rawa yang ditanami padi dan lahan bekas tanaman tahunan yang telah dijadikan sawah, baik yang ditanami padi, palawija atau tanaman semusim lainnya.
2. Tegal/Kebun adalah lahan pertanian bukan sawah (lahan kering) yang ditanami tanaman semusim atau tahunan dan terpisah dengan halaman sekitar rumah serta penggunaannya tidak berpindah-pindah.
3. Ladang/Huma adalah lahan pertanian bukan sawah (lahan kering) yang biasanya ditanami tanaman semusim dan penggunaannya hanya semusim atau dua musim, kemudian akan ditinggalkan bila sudah tidak subur lagi (berpindah-pindah). Kemungkinan lahan ini beberapa tahun kemudian akan dikerjakan kembali jika sudah subur.

1. *Wetland is agricultural land that separated by small dykes to resist water, where the main crop is usually wetland paddy without considering where it is got from or the status of the land. It includes the land that is registered at land income tax office, regional development contribution, 'bengkok' land, illegal ownership, swamps for rice cultivation, and annual crop land mark that has been used as rice field, which are both planted with paddy, secondary crops or the other seasonal crops.*
2. *Dry field/Garden is an dryland (unirrigated land) which is planted with seasonal or annual crops and separately from the yard around the house without shifting.*
3. *Unirrigated agricultural field/ Shifting cultivation land is dryland (unirrigated land) that usually is cultivated for seasonal crops and utilized only for one or two seasons, then it will be left when it is not fertile (shifting). Maybe, this land will be used again in a few years if it has been fertile.*

4. Bentuk produksi perkebunan adalah; karet kering (karet), daun kering (teh dan tembakau), biji kering (kopi dan coklat), kulit kering (kayu manis dan kina), serat kering (rami), bunga kering (cengkeh), refined sugar (tebu dari perkebunan besar), gula mangkok (tebu dari perkebunan rakyat), ekivalen kopra (kopra), biji dan bunga (pala) serta minyak daun (sereh).
  5. Kawasan hutan adalah wilayah tertentu yang berupa hutan, yang ditunjuk dan atau ditetapkan oleh pemerintah untuk dipertahankan keberadaannya sebagai hutan tetap. Hal ini untuk menjamin kepastian hukum mengenai status kawasan hutan, letak batas dan luas suatu wilayah tertentu yang sudah ditunjuk menjadi kawasan hutan tetap.
  6. Data statistik perikanan merupakan data sekunder yang bersumber dari Dinas Perikanan dan Kelautan Kabupaten Buleleng Statistik perikanan dibedakan atas data Perikanan Tangkap dan Perikanan Budidaya. Perikanan Tangkap diklasifikasikan atas penangkapan ikan di laut dan penangkapan ikan di perairan umum. Perikanan Budidaya diklasifikasikan atas jenis budidaya yaitu budidaya laut, tambak, kolam, karamba, jaring apung, dan sawah.
4. *Production of estates crops are follows: dry rubber (rubber); dry leaves (tea and tobacco); dry beans (coffee and cocoa); dry bark (cassiavera and cinchona); dry fibre (rosella); dry flowers/buds (cloves); refined sugar (sugar cane from estate); cup sugar (sugar cane from smallholders); copra (copra); seeds and buds (nutmeg); and leaf oil (citronella).*
  5. *Forest Area is a specific territory of forest ecosystem determined and or decided by the government as a permanent forest. Such decision is important to maintain the size of forest area and to ensure its legitimation and boundary demarcation of permanent forest.*
  6. *Fishery Statistics are secondary data obtained from the Marine and Fisheries Agency of Buleleng Regency. Fishery statistics are categorized into capture fisheries and aquaculture. Capture fisheries are further classified into marine capture fisheries and inland open water capture fisheries. Aquaculture are further classified into several types of culture: marine culture, brackish water pond, fresh water pond, cage, floating net, and fish breeding in paddy fields.*

**Gambar** 5.1  
**Figures**

**Perkembangan Jumlah Petani Menurut Kecamatan, 2013**  
**Development of the Number of Farmers by Subdistrict, 2013**



Sumber/Source : Hasil Sensus Pertanian 2013 (ST2013), BPS Kabupaten Buleleng / Results of the 2013 Agricultural Census (ST2013), BPS-Statistics of Buleleng Regency





## 5.1 HORTIKULTURA

### HORTICULTURE

**Tabel** 5.1.1 **Luas Panen Tanaman Sayuran Menurut Kecamatan dan Jenis Tanaman di Kabupaten Buleleng (ha), 2019 dan 2020**  
**Harvested Area of Vegetables by Subdistrict and Kind of Plant in Buleleng Regency (ha), 2019 and 2020**

Kecamatan Subdistrict	Bawang Merah/Shallot		Cabai Besar Chili/Big Chili	
	2019	2020	2019	2020
(1)	(2)	(3)	(4)	(5)
1. Gerokgak	11	-	-	-
2. Seririt	-	5	12	1
3. Busungbiu	-	-	-	-
4. Banjar	-	5	1	45
5. Sukasada	6	-	10	9
6. Buleleng	5	-	-	1
7. Sawan	7	14	-	-
8. Kubutambahan	5	1	25	43
9. Tejakula	-	-	-	-
<b>Kabupaten Buleleng</b>	<b>34</b>	<b>25</b>	<b>48</b>	<b>99</b>

Lanjutan Tabel/Continued Table 5.1.1

Kecamatan Subdistrict	Cabai Rawit Chili/Cayenne Pepper		Kentang/Potato	
	2019	2020	2019	2020
(1)	(6)	(7)	(8)	(9)
1. Gerokgak	1.410	1.078	-	-
2. Seririt	112	82	-	-
3. Busungbiu	-	-	-	-
4. Banjar	-	-	1	4
5. Sukasada	11	5	6	17
6. Buleleng	-	-	-	-
7. Sawan	2	4	-	-
8. Kubutambahan	14	26	-	-
9. Tejakula	4	1	-	-
<b>Kabupaten Buleleng</b>	<b>1.553</b>	<b>1.196</b>	<b>7</b>	<b>21</b>

Lanjutan Tabel/Continued Table 5.1.1

Kecamatan Subdistrict	Bawang Putih/Garlic		Jamur/Mushrooms		Wortel/Carrot	
	2019	2020	2019	2020	2019	2020
(1)	(10)	(11)	(12)	(13)	(14)	(15)
1. Gerokgak	-	-	-	-	-	-
2. Seririt	-	-	-	-	-	-
3. Busungbiu	-	-	0,2835	0,0908	-	-
4. Banjar	5	-	0,0013	0,0011	22	46
5. Sukasada	7	11	3,2	1	21	7
6. Buleleng	-	-	-	-	-	-
7. Sawan	-	-	-	-	-	-
8. Kubutambahan	35	3	0,003	-	-	-
9. Tejakula	-	-	-	-	-	-
<b>Kabupaten Buleleng</b>	<b>47</b>	<b>14</b>	<b>3,4878</b>	<b>1,0919</b>	<b>43</b>	<b>53</b>

Catatan/Note: ...

Sumber/Source: BPS, Statistik Pertanian Hortikultura SPH-SBS/BPS-Statistics Indonesia, Agricultural Statistic for Horticulture SPH-SBS

**Tabel** 5.1.2 **Produksi Tanaman Sayuran Menurut Kecamatan dan Jenis Tanaman di Kabupaten Buleleng (kuintal), 2019 dan 2020**  
**Table** 5.1.2 **Production of Vegetables by Subdistrict and Kind of Plant in Buleleng Regency (quintal), 2019 dan 2020**

Kecamatan Subdistrict	Bawang Merah/Shallot		Cabai Besar/Chilli/Big Chili	
	2019	2020	2019	2020
(1)	(2)	(3)	(4)	(5)
1. Gerokgak	1.650	-	-	-
2. Seririt	-	897	797	12
3. Busungbiu	-	-	-	-
4. Banjar	-	631	9	4.566
5. Sukasada	812	-	2.107	643
6. Buleleng	657	-	-	30
7. Sawan	675	1 139	-	-
8. Kubutambahan	400	80	2.406	5.316
9. Tejakula	-	-	-	-
<b>Kabupaten Buleleng</b>	<b>4.194</b>	<b>2.746</b>	<b>5.319</b>	<b>10.568</b>

Lanjutan Tabel/*Continued Table* 5.1.2

Kecamatan Subdistrict	Cabai Rawit Chilli/Cayenne Paper		Kentang/Potato	
	2019	2020	2019	2020
(1)	(6)	(7)	(8)	(9)
1. Gerokgak	135.775	148.356	-	-
2. Seririt	6.224	1.856	-	-
3. Busungbiu	-	-	-	-
4. Banjar	-	-	150	680
5. Sukasada	2.389	307	740	2.000
6. Buleleng	-	-	-	-
7. Sawan	135	158	-	-
8. Kubutambahan	722	4.486	-	-
9. Tejakula	315	76	-	-
<b>Kabupaten Buleleng</b>	<b>145.560</b>	<b>155.239</b>	<b>890</b>	<b>2.680</b>

Lanjutan Tabel/*Continued Table 5.1.2*

Kecamatan Subdistrict	Kubis Cabbage		Tomat/Tomato	
	2019	2020	2019	2020
(1)	(10)	(11)	(12)	(13)
1. Gerokgak	-	-	-	-
2. Seririt	-	-	-	123
3. Busungbiu	-	-	-	-
4. Banjar	5.860	3.551	32	2.125
5. Sukasada	1.071	160	1.880	1.131
6. Buleleng	-	-	-	-
7. Sawan	-	-	-	-
8. Kubutambahan	-	9.424	-	3.792
9. Tejakula	-	-	-	-
<b>Kabupaten Buleleng</b>	<b>6.931</b>	<b>13.135</b>	<b>1.912</b>	<b>7.171</b>

Catatan/Note: ...

Sumber/Source: BPS, Statistik Pertanian Hortikultura SPH-SBS/BPS-Statistics Indonesia, Agricultural Statistic for Horticulture SPH-SBS

Lanjutan Tabel/*Continued Table 5.1.2*

Kecamatan Subdistrict	Bawang Putih/Garlic		Jamur/Mushrooms (kg/kg)		Wortel/Carrot	
	2019	2020	2019	2020	2019	2020
(1)	(14)	(15)	(16)	(17)	(18)	(19)
1. Gerokgak	-	-	-	-	-	-
2. Seririt	-	-	-	-	-	-
3. Busungbiu	-	-	1.785,03	196,8	-	-
4. Banjar	575	-	3,12	2,27	3.295	3.123
5. Sukasada	753	584	1.899	1.120	3.946	1.037
6. Buleleng	-	-	-	-	-	-
7. Sawan	-	-	-	-	-	-
8. Kubutambahan	3.056	309	6,48	-	-	-
9. Tejakula	-	-	-	-	-	-
<b>Kabupaten Buleleng</b>	<b>4.384</b>	<b>893</b>	<b>3.693,63</b>	<b>1.319,07</b>	<b>7.241</b>	<b>4.160</b>

Catatan/Note: ...

Sumber/Source: BPS, Statistik Pertanian Hortikultura SPH-SBS/BPS-Statistics Indonesia, Agricultural Statistic for Horticulture SPH-SBS



**Tabel**  
**Table** 5.1.3

**Luas Panen Tanaman Sayuran dan Buah-buahan Semusim Menurut Jenis Tanaman di Kabupaten Buleleng (ha), 2017–2020**  
**Harvested Area of Seasonal Vegetables and Fruits by Kind of Plant in Buleleng Regency (ha), 2017–2020**

Jenis Tanaman Kind of Plants	2017	2018	2019	2020
(1)	(2)	(3)	(4)	(5)
<b>Sayuran/ Vegetables</b>				
Bawang Daun/ <i>Wlech Onion</i>	9,00	6,00	5,00	-
Bawang Merah/ <i>Shallot</i>	49,00	53,00	34,00	25,00
Bawang Putih/ <i>Garlic</i>	-	13,00	47,00	14,00
Bayam/ <i>Spinach</i>	-	-	-	2,00
Buncis/ <i>String Bean</i>	14,00	-	4,00	-
Cabai Besar/ <i>Chili (Capsicum Annum)</i>	89,00	76,00	48,00	2,00
Cabai Rawit/ <i>Chili (Capsicum Frutescens)</i>	1.791,00	963,00	1.553,00	99,00
Cabai/ <i>Chili</i>	1.880,00	1.039,00	1.601,00	1.196,00
Jamur/ <i>Mushroom</i>	522,00	20.161,00	34.878,00	10.919,00
Kacang Merah/ <i>Red Bean</i>	-	-	-	7,00
Kacang Panjang/ <i>Yarldlong Bean</i>	-	-	-	4,00
Kangkung/ <i>Water Spinach</i>	1,00	-	-	3,00
Kembang Kol/ <i>Cauliflower</i>	23,00	10,00	13,00	4,00
Kentang/ <i>Potato</i>	22,00	9,00	7,00	21,00
Ketimun/ <i>Cucumber</i>	-	-	-	2,00
Kubis/ <i>Cabbage</i>	56,00	47,00	39,00	48,00
Labu Siam/ <i>Chayote</i>	2,00	-	-	-
Lobak/ <i>Radish</i>	6,00	12,00	9,00	1,00
Paprika/ <i>Bell Pepper</i>	11,00	13,00	7,00	1,00
Petsai/ <i>Chinese Cabbage</i>	19,00	12,00	11,00	24,00
Terung/ <i>Eggplant</i>	-	-	5,00	-
Tomat/ <i>Tomato</i>	38,00	23,00	7,00	19,00
Wortel/ <i>Carrot</i>	45,00	73,00	43,00	53,00
<b>Buah–buahan/ Fruits</b>				
Blewah/ <i>Cantaloupe</i>	-	-	-	...
Melon/ <i>Melon</i>	3,00	-	-	1,00
Semangka/ <i>Watermelon</i>	23,00	15,00	7,00	...
Stroberi/ <i>Strawberry</i>	58,00	43,00	41,00	...

Catatan/Note: Angka Sementara (ASEM)/ Preliminary Figures

Sumber/Source: BPS, Statistik Pertanian Hortikultura SPH-SBS/BPS-Statistics Indonesia, Agricultural Statistic for Horticulture SPH-SBS

**Tabel**  
**Table** 5.1.4

**Produksi Tanaman Sayuran dan Buah-buahan Semusim  
Menurut Jenis Tanaman di Kabupaten Buleleng (kuintal),  
2017–2020**

*Production of Seasonal Vegetables and Fruits by Kind of  
Plant in Buleleng Regency (quintal), 2017–2020*

Jenis Tanaman Kind of Plants	2017	2018	2019	2020
(1)	(2)	(3)	(4)	(5)
<b>Sayuran/ Vegetables</b>				
Bawang Daun/ <i>Wlech Onion</i>	56,4	37,2	36,4	-
Bawang Merah/ <i>Shallot</i>	395,5	437,3	419,4	2.746,0
Bawang Putih/ <i>Garlic</i>	-	108,3	438,4	893,0
Bayam/ <i>Spinach</i>	-	-	-	5,0
Buncis/ <i>String Bean</i>	390	-	25,2	-
Cabai Besar/ <i>Chili (Capsicum Annum)</i>	983,6	820,2	531,9	466,0
Cabai Rawit/ <i>Chili (Capsicum Frutescens)</i>	7.838,6	4.215,6	14.556	10.568,0
Cabai/ <i>Chili</i>	8.822,2	5.035,8	15.087,9	155.239,0
Jamur/ <i>Mushroom</i>	987,5	7.592,6	36.936,3	131.907,0
Kacang Merah/ <i>Red Bean</i>	-	-	-	14,0
Kacang Panjang/ <i>Yaridlong Bean</i>	-	-	-	196,0
Kangkung/ <i>Water Spinach</i>	15	-	-	19,0
Kembang Kol/ <i>Cauliflower</i>	251,6	67,1	86,8	288,0
Kentang/ <i>Potato</i>	373,4	110,8	89	2.680,0
Ketimun/ <i>Cucumber</i>	-	-	-	40,0
Kubis/ <i>Cabbage</i>	472,8	562,1	693,1	13.135,0
Labu Siam/ <i>Chayote</i>	19,6	-	-	-
Lobak/ <i>Radish</i>	82,6	86,6	65,3	69,0
Paprika/ <i>Bell Pepper</i>	79,9	75,9	28,3	170,0
Petsai/ <i>Chinese Cabbage</i>	72,4	133,6	216	2.023,0
Terung/ <i>Eggplant</i>	-	-	322	-
Tomat/ <i>Tomato</i>	1.978,1	785,1	191,2	7.171,0
Wortel/ <i>Carrot</i>	850,5	1083	724,1	4.160,0
<b>Buah–buahan/ Fruits</b>				
Blewah/ <i>Cantaloupe</i>	-	-	-	...
Melon/ <i>Melon</i>	44,6	-	-	350,0
Semangka/ <i>Watermelon</i>	164,6	34,2	73	...
Stroberi/ <i>Strawberry</i>	1.305,9	578,9	593,6	...

Catatan/Note: Angka Sementara (ASEM)/ Preliminary Figures

Sumber/Source: BPS, Statistik Pertanian Hortikultura SPH-SBS/BPS-Statistics Indonesia, Agricultural Statistic for Horticulture SPH-SBS

**Tabel**  
**Table** 5.1.5

**Luas Panen Tanaman Biofarmaka Menurut Kecamatan dan Jenis Tanaman di Kabupaten Buleleng (m<sup>2</sup>), 2019 dan 2020**  
*Harvested Area of Medicinal Plants by Subdistrict and Kind of Plant in Buleleng Regency (m<sup>2</sup>), 2019 and 2020*

Kecamatan Subdistrict	Jahe/Ginger		Laos/Lengkuas/Galanga	
	2019	2020	2019	2020
(1)	(2)	(3)	(4)	(5)
1. Gerokgak	12.600,00	18.598,00	13.550,00	16.090,00
2. Seririt	-	-	-	-
3. Busungbiu	-	-	-	-
4. Banjar	100,00	5,00	-	-
5. Sukasada	-	-	-	4.865,00
6. Buleleng	-	-	-	6.350,00
7. Sawan	-	-	-	-
8. Kubutambahan	-	-	-	-
9. Tejakula	-	-	-	-
<b>Kabupaten Buleleng</b>	<b>12.700,00</b>	<b>18.603,00</b>	<b>13.550,00</b>	<b>27.305,00</b>

Lanjutan Tabel/*Continued Table* 5.1.5

Kecamatan Subdistrict	Kencur/ <i>East Indian Galangal</i>		Kunyit/ <i>Turmeric</i>	
	2019	2020	2019	2020
(1)	(6)	(7)	(8)	(9)
1. Gerokgak	2.300,00	3.100,00	488.900,00	860.710,00
2. Seririt	-	-	3.000.000,00	1.250.000,00
3. Busungbiu	-	-	-	-
4. Banjar	-	-	200,00	10,00
5. Sukasada	-	-	-	11.300,00
6. Buleleng	-	-	-	4.650,00
7. Sawan	-	-	-	-
8. Kubutambahan	-	-	8.100,00	8.100,00
9. Tejakula	-	-	30.000,00	1.000,00
<b>Kabupaten Buleleng</b>	<b>2.300,00</b>	<b>3.100,00</b>	<b>3.527.200,00</b>	<b>2.135.770,00</b>

Catatan/*Note*: ...Sumber/*Source*: BPS, Statistik Pertanian Hortikultura SPH-TBF/BPS-Statistics Indonesia, *Agricultural Statistic for Horticulture SPH-TBF*

**Tabel** 5.1.6 **Produksi Tanaman Biofarmaka Menurut Kecamatan dan Jenis Tanaman di Kabupaten Buleleng (kg), 2019 and 2020**  
**Production of Medicinal Plants by Subdistrict and Kind of Plant in Buleleng Regency (kg), 2019 and 2020**

Kecamatan Subdistrict	Jahe/Ginger		Laos/Lengkuas/Galanga	
	2019	2020	2019	2020
(1)	(2)	(3)	(4)	(5)
1. Gerokgak	77.510,00	74.729,00	73.465,00	121.882,00
2. Seririt	-	-	-	-
3. Busungbiu	-	-	-	-
4. Banjar	250,00	20,00	-	-
5. Sukasada	-	-	-	21.211,00
6. Buleleng	-	-	-	12.700,00
7. Sawan	-	-	-	-
8. Kubutambahan	-	-	-	-
9. Tejakula	-	-	-	-
<b>Kabupaten Buleleng</b>	<b>77.760,00</b>	<b>74.749,00</b>	<b>73.465,00</b>	<b>155.793,00</b>

Lanjutan Tabel/*Continued Table* 5.1.6

Kecamatan Subdistrict  (1)	Kencur/ <i>East Indian Galangal</i>		Kunyit/ <i>Turmeric</i>	
	2019	2020	2019	2020
	(6)	(7)	(8)	(9)
1. Gerokgak	8.310,00	11.588,00	3.612.674,00	2.166.025,00
2. Seririt	-	-	6.260.000,00	3.000.000,00
3. Busungbiu	-	-	-	-
4. Banjar	-	-	300,00	40,00
5. Sukasada	-	-	-	43.957,00
6. Buleleng	-	-	-	6.975,00
7. Sawan	-	-	-	-
8. Kubutambahan	-	-	11.664,00	14.256,00
9. Tejakula	-	-	15.120,00	650,00
<b>Kabupaten Buleleng</b>	<b>8.310,00</b>	<b>11.588,00</b>	<b>9.899.758,00</b>	<b>5.231.903,00</b>

Catatan/*Note*: Angka Sementara (ASEM)/ *Preliminary Figures*

Sumber/*Source*: BPS, Statistik Pertanian Hortikultura SPH-TBF/BPS-*Statistics Indonesia, Agricultural Statistic for Horticulture SPH-TBF*

**Tabel 5.1.7** Luas Panen Tanaman Biofarmaka Menurut Jenis Tanaman di Kabupaten Buleleng (m<sup>2</sup>), 2017–2020  
**Harvested Area of Medicinal Plants by Kind of Plant in Buleleng Regency (m<sup>2</sup>), 2017–2020**

Jenis Tanaman Kind of Plants	2017	2018	2019	2020
(1)	(2)	(3)	(4)	(5)
Dlingo/Dringo/ Sweet Root/ Calamus	-	-	-	5.300,00
Jahe/ Ginger	100,00	7.150,00	12.700,00	18.603,00
Kapulaga/ Java Cardamon	20,00	-	20,00	-
Keji Beling/Kecibeling/ Strobilanthes crisper	-	-	-	-
Kencur/ East Indian Galangal	-	-	2.300,00	3.100,00
Kunyit/ Turmeric	45.800,00	257.650,00	3.527.200,00	2.135.770,00
Laos/Lengkuas/ Galanga	65,00	23.430,00	13.550,00	27.305,00
Lempuyang/ Zingiber Aromaticum	-	-	-	-
Lidah Buaya/ Oliviera	-	-	-	-
Mahkota Dewa/ God's Crown	-	-	-	-
Mengkudu/Pace/ Indian Mulberry	-	-	-	-
Sambiloto/ King of Bitter	-	-	-	-
Temuireng/ Black Turmeric	-	-	-	-
Temukunci/ Chinese Keys	-	10.000,00	10.300,00	10.197,00
Temulawak/ Java Turmeric	-	5.300,00	6.500,00	9.828,00

Catatan/Note: Angka Sementara (ASEM)/ Preliminary Figures

Sumber/Source: BPS, Statistik Pertanian Hortikultura SPH-TBF/BPS-Statistics Indonesia, Agricultural Statistic for Horticulture SPH-TBF

**Tabel 5.1.8** **Produksi Tanaman Biofarmaka Menurut Jenis Tanaman di Kabupaten Buleleng (kg), 2017–2020**  
**Production of Medicinal Plants by Kind of Plant in Buleleng Regency (kg), 2017–2020**

Jenis Tanaman Kind of Plants	2017	2018	2019	2020
(1)	(2)	(3)	(4)	(5)
Dlingo/Dringo/ Sweet Root/ Calamus	-	-	-	8.534,00
Jahe/ Ginger	210,00	7.545,00	77.760,00	74.749,00
Kapulaga/ Java Cardamon	20,00	-	-	-
Keji Beling/Kecibeling/ Strobilanthes crispera	-	-	-	-
Kencur/ East Indian Galangal	-	-	-	11.588,00
Kunyit/ Turmeric	117.466,00	921.460,00	9.899.758,00	5.231.903,00
Laos/Lengkuas/ Galanga	1.410,00	111.014,00	73.465,00	155.793,00
Lempuyang/ Zingiber Aromaticum	-	-	-	-
Lidah Buaya/ Oliviera	-	-	-	-
Mahkota Dewa/ God's Crown	-	-	-	-
Mengkudu/Pace/ Indian Mulberry	-	-	-	-
Sambiloto/ King of Bitter	-	-	-	-
Temuireng/ Black Turmeric	-	-	-	-
Temukunci/ Chinese Keys	-	4.200,00	54.980,00	62.256,00
Temulawak/ Java Turmeric	-	3.816,00	26.800,00	30.362,00

Catatan/Note: Angka Sementara (ASEM)/ Preliminary Figures

Sumber/Source: BPS, Statistik Pertanian Hortikultura SPH-TBF/BPS-Statistics Indonesia, Agricultural Statistic for Horticulture SPH-TBF



**Tabel** 5.1.9 **Luas Panen Tanaman Hias Menurut Kecamatan dan Jenis Tanaman di Kabupaten Buleleng (m<sup>2</sup>), 2019 and 2020**  
**Harvested Area of Ornamental Plants by Subdistrict and Kind of Plant in Buleleng Regency (m<sup>2</sup>), 2019 and 2020**

Kecamatan Subdistrict	Anggrek/ <i>Orchid</i>		Krisan/ <i>Chrysantemum</i>	
	2019	2020	2019	2020
(1)	(2)	(3)	(4)	(5)
1. Gerokgak	-	-	-	-
2. Seririt	-	-	-	-
3. Busungbiu	-	-	-	-
4. Banjar	-	-	-	-
5. Sukasada	5.100,00	3.020,00	1.440,00	600,00
6. Buleleng	-	-	-	-
7. Sawan	-	-	-	-
8. Kubutambahan	-	-	9.000,00	9.000,00
9. Tejakula	-	-	-	-
<b>Kabupaten Buleleng</b>	<b>5.100,00</b>	<b>3.020,00</b>	<b>10.440,00</b>	<b>9.600,00</b>

Lanjutan Tabel/Continued Table 5.1.9

Kecamatan Subdistrict	Anthurium Bunga/ Flamingo Lily Flower		Herbras/ Gerbera	
	2019	2020	2019	2020
(1)	(6)	(7)	(8)	(9)
1. Gerokgak	-	-	-	-
2. Seririt	-	-	-	-
3. Busungbiu	-	-	-	-
4. Banjar	-	-	-	-
5. Sukasada	1.300,00	720,00	17,00	25,00
6. Buleleng	-	-	-	-
7. Sawan	-	-	-	-
8. Kubutambahan	-	-	-	-
9. Tejakula	-	-	-	-
<b>Kabupaten Buleleng</b>	<b>1.300,00</b>	<b>720,00</b>	<b>17,00</b>	<b>25,00</b>

Catatan/Note: Angka Sementara (ASEM)/ Preliminary Figures

Sumber/Source: BPS, Statistik Pertanian Hortikultura SPH-TH/BPS-Statistics Indonesia, Agricultural Statistik for Horticulture SPH-TH

**Tabel** 5.1.10 **Produksi Tanaman Hias Menurut Kecamatan dan Jenis Tanaman di Kabupaten Buleleng (tangkai), 2019 and 2020**  
**Table** 5.1.10 **Production of Ornamental Plants by Subdistrict and Kind of Plant in Buleleng Regency (stalks), 2019 and 2020**

Kecamatan Subdistrict	Anggrek/ <i>Orchid</i>		Krisan/ <i>Chrysantemum</i>	
	2019	2020	2019	2020
(1)	(2)	(3)	(4)	(5)
1. Gerokgak	-	-	-	-
2. Seririt	-	-	-	-
3. Busungbiu	-	-	-	-
4. Banjar	-	-	-	-
5. Sukasada	53.079,00	9.060,00	13.984,00	2.913,00
6. Buleleng	-	-	-	-
7. Sawan	-	-	-	-
8. Kubutambahan	-	-	135.300,00	116.693,00
9. Tejakula	-	-	-	-
<b>Kabupaten Buleleng</b>	<b>53.079,00</b>	<b>9.060,00</b>	<b>149.284,00</b>	<b>119.606,00</b>

Lanjutan Tabel/Continued Table 5.1.10

Kecamatan Subdistrict	Anthurium Bunga/ Flamingo Lily Flower		Herbras/ Gerbera	
	2019	2020	2019	2020
(1)	(6)	(7)	(8)	(9)
1. Gerokgak	-	-	-	-
2. Seririt	-	-	-	-
3. Busungbiu	-	-	-	-
4. Banjar	-	-	-	-
5. Sukasada	10.400,00	7.200,00	300,00	141,00
6. Buleleng	-	-	-	-
7. Sawan	-	-	-	-
8. Kubutambahan	-	-	-	-
9. Tejakula	-	-	-	-
<b>Kabupaten Buleleng</b>	<b>10.400,00</b>	<b>7.200,00</b>	<b>300,00</b>	<b>141,00</b>

Catatan/Note: Angka Sementara (ASEM)/ Preliminary Figures

Sumber/Source: BPS, Statistik Pertanian Hortikultura SPH-TH/BPS-Statistics Indonesia, Agricultural Statistik for Horticulture SPH-TH

**Tabel**  
**Table** 5.1.11

**Luas Panen Tanaman Hias Menurut Jenis Tanaman di Kabupaten Buleleng (m<sup>2</sup>), 2017–2020**  
**Harvested Area of Ornamental Plants by Kind of Plant in Buleleng Regency (m<sup>2</sup>), 2017–2020**

Jenis Tanaman Kind of Plants	2017	2018	2019	2020
(1)	(2)	(3)	(4)	(5)
Adenium (Kamboja Jepang)/ <i>Adenium obesum</i>	...	-	-	-
Aglaonema/ <i>Chinese evergreens</i>	...	-	-	-
Anggrek/ <i>Orchid</i>	...	5.600,00	5.100,00	3.020,00
Anthurium Bunga/ <i>Flamingo Lily Flower</i>	...	1.100,00	1.300,00	720,00
Anthurium Daun/ <i>Laceleaf</i>	...	-	-	-
Anyelir/ <i>Carnation</i>	...	-	-	-
Caladium/ <i>Heart of Jesus</i>	...	-	-	-
Cordyline/ <i>Cordyline</i>	...	-	-	-
Diffenbachia/ <i>Dumb canes</i>	...	-	-	-
Dracaena/ <i>Dracaena</i>	...	-	-	-
Euphorbia/ <i>Spurges</i>	...	-	-	-
Gladiol/ <i>Gladiol</i>	...	-	-	-
Herbras/ <i>Gerbera</i>	...	100,00	17,00	25,00
Krisan/ <i>Chrysantemum</i>	...	200,00	10.440,00	9.600,00
Mawar/ <i>Rose</i>	...	-	-	-
Melati/ <i>Jasmine</i>	...	-	-	-
Monstera/ <i>Swiss cheese plant</i>	...	-	-	-
Pakis/ <i>Fern</i>	...	-	-	-
Palem/ <i>Palm</i>	...	-	-	-
Pedang-pedangan/ <i>Sansevieria</i>	...	-	-	-
Pisang-pisangan/ <i>Heliconia</i>	...	300,00	-	-
Philodendron/ <i>Philodendron</i>	...	-	-	-
Sedap Malam/ <i>Tuberose</i>	...	-	-	-
Soka/ <i>Ixora</i>	...	-	-	-

Catatan/Note: Angka Sementara (ASEM)/ Preliminary Figures

Sumber/Source: BPS, Statistik Pertanian Hortikultura SPH-TH/BPS-Statistics Indonesia, Agricultural Statistik for Horticulture SPH-TH

**Tabel**  
**Table** 5.1.12

**Produksi Tanaman Hias Menurut Jenis Tanaman di  
Kabupaten Buleleng (tangkai), 2017–2020**  
*Production of Ornamental Plants by Kind of Plant n  
Buleleng Regency (stalks), 2017–2020*

Jenis Tanaman <i>Kind of Plants</i>	2017	2018	2019	2020
(1)	(2)	(3)	(4)	(5)
Adenium (Kamboja Jepang)/ <i>Adenium obesum</i>	-	-	-	-
Aglaonema/ <i>Chinese evergreens</i>	-	-	-	-
Anggrek/ <i>Orchid</i>	105.890,00	191.520,00	53.079,00	9.060,00
Anthurium Bunga/ <i>Flamingo Lily Flower</i>	10.400,00	30.800,00	10.400,00	7.200,00
Anthurium Daun/ <i>Laceleaf</i>	-	-	-	-
Anyelir/ <i>Carnation</i>	-	-	-	-
Caladium/ <i>Heart of Jesus</i>	-	-	-	-
Cordyline/ <i>Cordyline</i>	-	-	-	-
Diffenbachia/ <i>Dumb canes</i>	-	-	-	-
Dracaena/ <i>Dracaena</i>	-	-	-	-
Euphorbia/ <i>Spurges</i>	-	-	-	-
Gladiol/ <i>Gladiol</i>	-	-	-	-
Herbras/ <i>Gerbera</i>	600,00	2.400,00	300,00	141,00
Krisan/ <i>Chrysantemum</i>	205.500,00	48.971,00	149.284,00	119.606,00
Mawar/ <i>Rose</i>	-	-	-	-
Melati/ <i>Jasmine</i>	-	-	-	-
Monstera/ <i>Swiss cheese plant</i>	-	-	-	-
Pakis/ <i>Fern</i>	-	-	-	-
Palem/ <i>Palm</i>	-	-	-	-
Pedang-pedangan/ <i>Sansevieria</i>	-	-	-	-
Pisang–pisangan/ <i>Heliconia</i>	3.000,00	6.000,00	-	-
Philodendron/ <i>Philodendron</i>	-	-	-	-
Sedap Malam/ <i>Tuberose</i>	-	-	-	-
Soka/ <i>Ixora</i>	-	-	-	-

Catatan/Note: Angka Sementara (ASEM)/ *Preliminary Figures*

Sumber/Source: BPS, Statistik Pertanian Hortikultura SPH-TH/BPS-Statistics Indonesia, *Agricultural Statistik for Horticulture SPH-TH*

**Tabel** 5.1.13 **Produksi Buah-buahan Menurut Kecamatan dan Jenis Tanaman di Kabupaten Buleleng (kuintal), 2019 and 2020**  
**Table** 5.1.13 **Production of Fruits by Subdistrict and Kind of Plant in Buleleng Regency (quintal), 2019 and 2020**

Kecamatan Subdistrict	Mangga/Mango		Durian/Durian	
	2019	2020	2019	2020
(1)	(2)	(3)	(4)	(5)
1. Gerogak	63.842	56.185	-	-
2. Seririt	130.264	39.356	1.836	2.470
3. Busungbiu	57	714	4.311	1.439
4. Banjar	21.064	5.400	10.602	5.842
5. Sukasada	71.459	423	23.779	5.797
6. Buleleng	10.094	14.742	1.470	1.534
7. Sawan	17.933	-	1.351	3.203
8. Kubutambahan	44.120	38.195	1.988	2.870
9. Tejakula	28.302	53.990	10.619	7.855
<b>Kabupaten Buleleng</b>	<b>387.135</b>	<b>209.005</b>	<b>55.956</b>	<b>31.009</b>

Lanjutan Tabel/*Continued Table* 5.1.13

Kecamatan Subdistrict	Jeruk/Orange		Pisang/Banana	
	2019	2020	2019	2020
(1)	(6)	(7)	(8)	(9)
1. Gerokgak	7.510	7.229	138.043	82.640
2. Seririt	855	715	24.051	25.419
3. Busungbiu	569	627	32.916	23.831
4. Banjar	7.706	12.750	13.747	9.017
5. Sukasada	-	-	8.536	15.496
6. Buleleng	-	60	8.283	15.279
7. Sawan	-	-	2.745	3.608
8. Kubutambahan	16.865	14.052	1.939	2.231
9. Tejakula	315	170	33.685	31.265
<b>Kabupaten Buleleng</b>	<b>33.820</b>	<b>35.602</b>	<b>263.945</b>	<b>208.787</b>



Lanjutan Tabel/*Continued Table* 5.1.13

Kecamatan Subdistrict	Pepaya/Papaya		Salak/Salacca	
	2019	2020	2019	2020
(1)	(10)	(11)	(12)	(13)
1. Gerokgak	10.360	6.629	-	-
2. Seririt	2.063	1.802	8	-
3. Busungbiu	652	305	1.378	819
4. Banjar	357	482	556	405
5. Sukasada	70	85	129	114
6. Buleleng	16	40	-	-
7. Sawan	779	9.364	12	8
8. Kubutambahan	1.034	6.059	-	-
9. Tejakula	796	984	-	-
<b>Kabupaten Buleleng</b>	<b>16.127</b>	<b>25.750</b>	<b>2.083</b>	<b>1.346</b>

Catatan/Note: Angka Sementara (ASEM)/ Preliminary Figures

Sumber/Source: BPS, Statistik Pertanian Hortikultura SPH-BST/BPS-Statistics Indonesia, Agricultural Statistic for Horticulture SPH-BST

**Tabel**  
**Table** 5.1.14

**Produksi Buah–Buahan dan Sayuran Tahunan Menurut Jenis Tanaman (ton) di Kabupaten Buleleng, 2017–2020**  
**Production of Annual Fruits and Vegetables by Kind of Plant in Buleleng Regency (ton), 2017–2020**

Jenis Tanaman Kind of Plants	2017	2018	2019	2020
(1)	(2)	(3)	(4)	(5)
<b>Buah–Buahan/ Fruits:</b>				
Alpukat/ <i>Avocado</i>	4.763,00	6.717,00	5.368,00	5.485,00
Anggur/ <i>Grape</i>	112.865,00	102.980,00	130.650,00	109.501,00
Apel/ <i>Apple</i>	-	-	-	-
Belimbing/ <i>Star Fruit</i>	259,00	219,00	174,00	119,00
Duku/Langsat/Kokosan/ <i>Duku</i>	1.522,00	9.382,00	2.204,00	4.671,00
Durian/ <i>Durian</i>	32.710,00	77.309,00	55.956,00	31.009,00
Jambu Air/ <i>Rose Apple</i>	1.393,00	1.163,00	603,00	737,00
Jambu Biji/ <i>Guava</i>	988,00	1.804,00	924,00	589,00
Jeruk Besar/ <i>Pomelo</i>	36,00	54,00	87,00	285,00
Jeruk Siam/Keprokok/ <i>Tangerine/Orange</i>	49.970,00	47.671,00	33.733,00	35.317,00
Mangga/ <i>Mango</i>	295.537,00	369.492,00	38.7135,00	209.005,00
Manggis/ <i>Mangosteen</i>	5.521,00	31.331,00	18.806,00	18.860,00
Markisa/ <i>Marquisa</i>	539,00	513,00	62,00	52,00
Nangka/Cempedak/ <i>Jack Fruit</i>	14.133,00	8.927,00	10.530,00	10.859,00
Nenas/ <i>Pineapple</i>	133,00	75,00	22,00	8,00
Pepaya/ <i>Papaya</i>	26.900,00	52.241,00	16.127,00	25.750,00
Pisang/ <i>Banana</i>	314.635,00	421.789,00	263.945,00	208.787,00
Rambutan/ <i>Rambutan</i>	105.678,00	96.625,00	159.085,00	113.098,00
Salak/ <i>Salacca</i>	1.251,00	2.408,00	2.083,00	1.346,00
Sawo/Sapodilla/ <i>Star Apple</i>	10.481,00	11.552,00	3.833,00	6.798,00
Sirsak/ <i>Soursop</i>	93,00	44,00	18,00	35,00
Sukun/ <i>Bread Fruit</i>	498,00	336,00	329,00	688,00
<b>Sayuran/ Vegetables</b>				
Jengkol/ <i>Jengkol</i>	-	-	-	-
Melinjo/ <i>Melinjo</i>	46,00	25,00	31,00	185,00
Petai/ <i>Twisted Cluster Bean</i>	77,00	12,00	36,00	17,00

Catatan/Note: Angka Sementara (ASEM)/ *Preliminary Figures*

Sumber/Source: BPS, Statistik Pertanian Hortikultura SPH-BST/BPS-Statistics Indonesia, *Agricultural Statistic for Horticulture SPH-BST*

**5.2 PERKEBUNAN  
ESTATE CROPS**

**Tabel 5.2.1 Luas Areal Tanaman Perkebunan Menurut Kecamatan dan Jenis Tanaman di Kabupaten Buleleng (ribu ha), 2019 dan 2020**  
*Planted Area of Estate Crops by Subdistrict and Type of Crops in Buleleng Regency (thousand ha), 2019 dan 2020*

Kecamatan Subdistrict	Kelapa Sawit/Oil Palm		Kelapa/Coconut	
	2019	2020	2019	2020
(1)	(2)	(3)	(4)	(5)
1. Gerokgak	...	...	1,63	1,61
2. Seririt	...	...	0,30	0,30
3. Busungbiu	...	...	0,44	0,44
4. Banjar	...	...	0,94	0,94
5. Sukasada	...	...	0,80	0,80
6. Buleleng	...	...	0,43	0,43
7. Sawan	...	...	1,07	1,07
8. Kubutambahan	...	...	1,93	1,93
9. Tejakula	...	...	1,66	1,66
<b>Kabupaten Buleleng</b>	...	...	<b>9,20</b>	<b>9,18</b>

Lanjutan Tabel/*Continued Table 5.2.1*

Kecamatan Subdistrict	Karet/Rubber		Kopi/Coffee	
	2019	2020	2019	2020
(1)	(6)	(7)	(8)	(9)
1. Gerokgak	...	...	-	-
2. Seririt	...	...	0,05	0,05
3. Busungbiu	...	...	5,28	5,28
4. Banjar	...	...	2,67	2,67
5. Sukasada	...	...	2,29	2,29
6. Buleleng	...	...	-	-
7. Sawan	...	...	1,26	1,26
8. Kubutambahan	...	...	1,36	1,36
9. Tejakula	...	...	0,28	0,28
<b>Kabupaten Buleleng</b>	...	...	<b>13,19</b>	<b>13,19</b>

Lanjutan Tabel/Continued Table 5.2.1

Kecamatan Subdistrict	Kakao/Cocoa		Tebu/Sugar cane	
	2019	2020	2019	2020
(1)	(10)	(11)	(12)	(13)
1. Gerokgak	0,01	0,01	-	-
2. Seririt	0,09	0,09	-	-
3. Busungbiu	0,40	0,40	-	-
4. Banjar	0,12	0,12	-	-
5. Sukasada	0,14	0,14	-	-
6. Buleleng	0,04	0,04	-	-
7. Sawan	0,08	0,08	-	-
8. Kubutambahan	0,23	0,23	-	-
9. Tejakula	0,17	0,17	-	-
<b>Kabupaten Buleleng</b>	<b>1,26</b>	<b>1,26</b>	<b>0,00</b>	<b>0,00</b>

Lanjutan Tabel/*Continued Table 5.2.1*

Kecamatan Subdistrict	Teh/Tea		Tembakau/Tobacco	
	2019	2020	2019	2020
(1)	(14)	(15)	(16)	(17)
1. Gerokgak	...	...	0,06	-
2. Seririt	...	...	0,06	0,04
3. Busungbiu	...	...	-	-
4. Banjar	...	...	-	-
5. Sukasada	...	...	0,19	-
6. Buleleng	...	...	0,02	-
7. Sawan	...	...	0,02	-
8. Kubutambahan	...	...	-	-
9. Tejakula	...	...	-	-
<b>Kabupaten Buleleng</b>	...	...	<b>0,35</b>	<b>0,04</b>

Catatan/Note: ... Data tidak tersedia

Sumber/Source: Dinas Pertanian Kabupaten Buleleng / *Agriculture Service of Buleleng Regency*

**Tabel**  
**Table** 5.2.2

**Produksi Perkebunan Menurut Kecamatan dan Jenis Tanaman di Kabupaten Buleleng (ribu ton), 2019 dan 2020**  
**Production of Estate by Subdistrict and Type of Crops in Buleleng Regency (thousand ton), 2019 and 2020**

Kecamatan Subdistrict	Kelapa Sawit/Oil Palm		Kelapa/Coconut	
	2019	2020	2019	2020
(1)	(2)	(3)	(4)	(5)
1. Gerokgak	...	...	...	...
2. Seririt	...	...	...	...
3. Busungbiu	...	...	...	...
4. Banjar	...	...	...	...
5. Sukasada	...	...	...	...
6. Buleleng	...	...	...	...
7. Sawan	...	...	...	...
8. Kubutambahan	...	...	...	...
9. Tejakula	...	...	...	...
<b>Kabupaten Buleleng</b>	...	...	...	...

Lanjutan Tabel/*Continued Table* 5.2.2

Kecamatan Subdistrict	Karet/Rubber		Kopi/Coffee	
	2019	2020	2019	2020
(1)	(6)	(7)	(8)	(9)
1. Gerokgak	...	...	...	...
2. Seririt	...	...	...	...
3. Busungbiu	...	...	...	...
4. Banjar	...	...	...	...
5. Sukasada	...	...	...	...
6. Buleleng	...	...	...	...
7. Sawan	...	...	...	...
8. Kubutambahan	...	...	...	...
9. Tejakula	...	...	...	...
<b>Kabupaten Buleleng</b>	...	...	...	...



Lanjutan Tabel/Continued Table 5.2.2

Kecamatan Subdistrict	Kakao/Cocoa		Tebu/Sugar cane	
	2019	2020	2019	2020
(1)	(10)	(11)	(12)	(13)
1. Gerokgak	...	...	...	...
2. Seririt	...	...	...	...
3. Busungbiu	...	...	...	...
4. Banjar	...	...	...	...
5. Sukasada	...	...	...	...
6. Buleleng	...	...	...	...
7. Sawan	...	...	...	...
8. Kubutambahan	...	...	...	...
9. Tejakula	...	...	...	...
<b>Kabupaten Buleleng</b>	...	...	...	...

Lanjutan Tabel/*Continued Table 5.2.2*

Kecamatan Subdistrict	Teh/Tea		Tembakau/Tobacco	
	2019	2020	2019	2020
(1)	(14)	(15)	(16)	(17)
1. Gerokgak	...	...	...	...
2. Seririt	...	...	...	...
3. Busungbiu	...	...	...	...
4. Banjar	...	...	...	...
5. Sukasada	...	...	...	...
6. Buleleng	...	...	...	...
7. Sawan	...	...	...	...
8. Kubutambahan	...	...	...	...
9. Tejakula	...	...	...	...
<b>Kabupaten Buleleng</b>	...	...	...	...

Catatan/Note: ... Data tidak tersedia/*Data Not Available*

Sumber/Source: Dinas Pertanian Kabupaten Buleleng / *Agriculture Service of Buleleng Regency*

**5.3 PERTANIAN  
AGRICULTURE**

**Tabel 5.3.1 Luas Panen, Produktivitas, Produksi Padi dan Setara Beras di Kabupaten Buleleng, 2019-2020**  
*Harvested Area, Productivity, Production of Paddy and Rice Equivalent Production in Buleleng Regency, 2019-2020*

<b>Indikator Indicator</b>	<b>Satuan Units</b>	<b>2019</b>	<b>2020</b>
(1)	(2)	(3)	(4)
Luas Panen <i>Harvested Area</i>	ha	12.798	11.957
Produktivitas <i>Productivity</i>	ton/ha	57,14	57,17
Produksi <i>Production</i>	ton	73.121	68.364
Produksi Padi Setara Beras <i>Rice Equivalent Production</i>	ton	41.024	38.356

Catatan/Note: Kualitas produksi gabah kering giling/ *The production is in term of dry unhusked paddy*  
Luas panen Oktober - Desember 2020 adalah angka potensi produksi padi dan beras Oktober - Desember 2020 adalah angka sementara/ *The harvest area for October - December 2020 is a figure of potential rice production and October - December 2020 is an interim figure*

Sumber/Source: BPS Provinsi Bali, Survei Kerangka Sampel Area (KSA)/BPS - Statistics of Bali Province, Area Sampling Frame (ASF) Survey

**Tabel**  
**Table** 5.3.2

**Produksi Jagung dan Kedelai di Kabupaten Buleleng,  
2015**  
*Production of Maize and Soybeans In Buleleng Regency,  
2015*

<b>Indikator</b> <i>Indicator</i>	<b>Satuan</b> <i>Units</i>	<b>2015</b>
(1)	(2)	(3)
<b>Produksi Jagung</b> <i>Maize Production</i>	ton	18.045
<b>Produksi Kedelai</b> <i>Soybeans Production</i>	ton	25

Catatan/Note: <sup>1</sup> Kualitas produksi jagung pipilan kering / *The production form isi dry loose maize*

<sup>1</sup> Kualitas produksi kedelai biji kering / *The production form isi dry shells soybean*

Sumber/Source: BPS Provinsi Bali, Laporan Statistik Pertanian (SP) Tanaman Pangan/BPS-Statistics of Bali Province, Agriculture Statistic Report of Food Crops

**5.4 PERIKANAN  
FISHERY**

**Tabel 5.4.1 Jumlah Nelayan Perikanan Laut Menurut Kategori Nelayan Dan Kecamatan Di Kabupaten Buleleng, 2020**  
*Number of Marine Fisheries by Size of Category Fisherman and District in Buleleng Regency, 2020*

Kecamatan <i>Subdistrict</i>	Kategori Nelayan/ <i>Fisherman Category</i>			Jumlah/ <i>Total</i>
	Nelayan Penuh/ <i>Full Time</i>	Nelayan Sambilan Utama/ <i>Part Time (Mayor)</i>	Nelayan Sambilan Tambahan/ <i>Part Time (Minor)</i>	
(1)	(2)	(3)	(4)	(5)
1. Gerokgak	1.003,0	374,0	42,0	1.419,0
2. Seririt	342,0	207,0	39,0	588,0
3. Busungbiu	-	-	-	-
4. Banjar	105,0	150,0	61,0	316,0
5. Sukasada	-	-	-	-
6. Buleleng	125,0	122,0	42,0	289,0
7. Sawan	348,0	130,0	46,0	524,0
8. Kubutambahan	862,0	123,0	45,0	1.030,0
9. Tejakula	1.202,0	372,0	39,0	1.613,0
<b>Kabupaten Buleleng</b>	<b>3.987,0</b>	<b>1.478,0</b>	<b>314,0</b>	<b>5.779,0</b>

Catatan/Note: ...

Sumber/Source: Dinas Ketahanan Pangan dan Perikanan Kabupaten Buleleng / *Food and Fisheries Security Service of Buleleng Regency*

**Tabel**  
**Table** 5.4.2

**Jumlah Perahu/Kapal Perikanan Laut Menurut Kategori Perahu/Kapal Dan Kecamatan Di Kabupaten Buleleng, 2020**

**Number of Marine Fisheries Fishing Boats by Size of Boats and Subdistrict in Buleleng Regency, 2020**

Kecamatan Subdistrict	Kategori Perahu/Kapal/ Size of Fishing Boats						Jumlah / Total
	Tanpa Perahu/ Without Boat Motor	Jukung/ Dougout Boat	Motor Tempel/ Out Board Motor	Kapal Motor/ In Board Motor <5 GT	Kapal Motor/ In Board Motor 5-10 GT	Kapal Motor/ In Board Motor 10-30 GT	
(1)	(2)	(3)	(4)	(5)	(6)	(7)	(8)
1. Gerokgak	51,0	172,0	405,0	10,0	5,0	4,0	647,0
2. Seririt	15,0	120,0	349,0	5,0	3,0	2,0	494,0
3. Busungbiu	-	-	-	-	-	-	-
4. Banjar	4,0	84,0	224,0	-	-	-	312,0
5. Sukasada	-	-	-	-	-	-	-
6. Buleleng	32,0	89,0	406,0	13,0	5,0	5,0	550,0
7. Sawan	7,0	130,0	360,0	10,0	2,0	-	509,0
8. Kubutambahan	63,0	177,0	483,0	15,0	-	-	738,0
9. Tejakula	41,0	448,0	847,0	28,0	1,0	-	1.365,0
<b>Kabupaten Buleleng</b>	<b>213,0</b>	<b>1.220,0</b>	<b>3.074,0</b>	<b>81,0</b>	<b>16,0</b>	<b>11,0</b>	<b>4.615,0</b>

Catatan/Note: ...

Sumber/Source: Dinas Ketahanan Pangan dan Perikanan Kabupaten Buleleng / Food and Fisheries Security Service of Buleleng Regency

**Tabel**  
**Table** 5.4.3

**Jumlah Unit Penangkapan Perikanan Laut Menurut  
Jenis Alat Penangkapan Dan Kecamatan Di Kabupaten  
Buleleng, 2020**  
*Number of Marine Fishing Unit by type of Fishing Gear and  
Subdistrict in Buleleng Regency, 2020*

Kecamatan Subdistrict	Alat Penangkapan/ Fishing Gear					
	Pukat Pantai/ Beach Seine	Pukat Cincin/ Purse Seine	Jaring Insang Hanyut/ Drift Gill Net	Jaring Insang Tetap/ Set Gill Net	Jaring Insang Lingkar/ Ring Gill Net	Jaring Klitik/ Click The Net
(1)	(2)	(3)	(4)	(5)	(6)	(7)
1. Gerokgak	5,0	41,0	191,0	-	-	-
2. Seririt	-	3,0	166,0	-	105,0	90,0
3. Busungbiu	-	-	-	-	-	-
4. Banjar	-	1,0	144,0	-	-	-
5. Sukasada	-	-	-	-	-	-
6. Buleleng	-	9,0	99,0	259,0	-	-
7. Sawan	-	15,0	119,0	-	-	-
8. Kubutambahan	10,0	26,0	458,0	-	-	-
9. Tejakula	5,0	7,0	551,0	-	-	-
<b>Kabupaten Buleleng</b>	<b>20,0</b>	<b>102,0</b>	<b>1.728,0</b>	<b>259,0</b>	<b>105,0</b>	<b>90,0</b>

Lanjutan Tabel/*Continued Table 5.4.3*

Kecamatan <i>Subdistrict</i>	Alat Penangkapan/ <i>Fishing Gear</i>				
	Bagan Perahu/ <i>Rakit/ Boat/ Raft Net</i>	Pancing Tonda/ <i>Troll Line</i>	Pancing Ulur/ <i>Hand and Line</i>	Bubu/ <i>Portable Traps</i>	Jumlah/ <i>Total</i>
(1)	(8)	(9)	(10)	(11)	(12)
1. Gerokgak	49,0	63,0	235,0	4,0	588,0
2. Seririt	-	132,0	208,0	5,0	709,0
3. Busungbiu	-	-	-	-	-
4. Banjar	-	27,0	157,0	-	329,0
5. Sukasada	-	-	-	-	-
6. Buleleng	-	23,0	168,0	46,0	604,0
7. Sawan	-	35,0	290,0	7,0	466,0
8. Kubutambahan	-	277,0	524,0	9,0	1.304,0
9. Tejakula	-	459,0	618,0	38,0	1.678,0
<b>Kabupaten Buleleng</b>	<b>49,00</b>	<b>1.016,00</b>	<b>2.200,00</b>	<b>109,00</b>	<b>5.678,00</b>

Catatan/*Note*: ...Sumber/*Source*: Dinas Ketahanan Pangan dan Perikanan Kabupaten Buleleng / *Food and Fisheries Security Service of Buleleng Regency*



**Tabel 5.4.4** Jumlah Unit Prasarana Perikanan Laut Menurut Kecamatan Di Kabupaten Buleleng, 2020  
*Number of Marine Prasarana by Subdistrict in Buleleng Regency, 2020*

Kecamatan Subdistrict	Unit Prasarana/ Marine Prasarana						Jumlah / Total
	Rumpon/ Rumpon	Balai Kelompok/ Hall Group	Lantai Jemur/ Floor Put to the Sun	Tempat Pelelangan Ikan/ Place Auction of Fish	Dermaga/ Dock	Lampu Petromak/ Petromak	
(1)	(2)	(3)	(4)	(5)	(6)	(7)	(8)
1. Gerokgak	12,0	21,0	1,0	-	1,0	14,0	49,0
2. Seririt	21,0	8,0	-	-	-	11,0	40,0
3. Busungbiu	-	-	-	-	-	-	-
4. Banjar	6,0	7,0	1,0	-	-	10,0	24,0
5. Sukasada	-	-	-	-	-	-	-
6. Buleleng	4,0	10,0	-	-	-	6,0	20,0
7. Sawan	7,0	3,0	1,0	1,0	1,0	20,0	33,0
8. Kubutambahan	9,0	5,0	-	-	-	11,0	25,0
9. Tejakula	7,0	10,0	-	-	-	11,0	28,0
<b>Kabupaten Buleleng</b>	<b>66,0</b>	<b>64,0</b>	<b>3,0</b>	<b>1,0</b>	<b>2,0</b>	<b>83,0</b>	<b>219,0</b>

Catatan/Note: --

Sumber/Source: Dinas Ketahanan Pangan dan Perikanan Kabupaten Buleleng / Food and Fisheries Security Service of Buleleng Regency

**Tabel**  
**Table** 5.4.5

**Jumlah Produksi Penangkapan Perikanan Laut Menurut Jenis Ikan Dan Kecamatan Di Kabupaten Buleleng, 2020**  
*Marine Fisheries Production by Species and Subdistrict in Buleleng Regency, 2020 (Ton)*

Kecamatan Subdistrict	Jenis Ikan Laut/ Marine Fisheries						
	Cendro/ Needle Fishes	Ekor Kuning/ Redbelly Yellowtail Fusiler	Selar/ Shrimp Scad	Kwee/ Tillete Vally	Layang/ Scads	Sunglir/ Rainbow Runner	Lemuru/ Bali Sardinella
(1)	(2)	(3)	(4)	(5)	(6)	(7)	(8)
1. Gerokgak	40,3	61,7	0,6	-	90,7	15,9	127,7
2. Seririt	24,7	7,3	7,7	0,4	34,7	0,3	56,5
3. Busungbiu	-	-	-	-	-	-	-
4. Banjar	7,3	-	-	14,9	38,3	-	29,1
5. Sukasada	-	-	-	-	-	-	-
6. Buleleng	-	6,1	25,3	-	7,5	-	53,5
7. Sawan	-	-	19,7	53,7	109,0	17,7	51,6
8. Kubutambahan	-	-	-	20,7	174,6	2,8	253,8
9. Tejakula	4,8	-	-	-	415,2	-	-
<b>Kabupaten Buleleng</b>	<b>77,1</b>	<b>75,1</b>	<b>53,3</b>	<b>89,7</b>	<b>870,0</b>	<b>36,7</b>	<b>572,1</b>

Lanjutan Tabel/*Continued Table* 5.4.5

Jenis Ikan Laut/ <i>Marine Fisheries</i>							
Kecamatan <i>Subdistrict</i>	Lemadang/ <i>Common Dolphin Fish</i>	Teri/ <i>Anchovies</i>	Ikan Terbang/ <i>Flying Fish</i>	Banyar	Peperek/ <i>Pony Fishes</i>	Lencam/ <i>Emperors</i>	Kakap/ <i>Snappers</i>
(1)	(9)	(10)	(11)	(12)	(13)	(14)	(15)
1. Gerokgak	37,5	26,7	1,9	-	0,6	23,7	2,4
2. Seririt	14,6	14,1	270,1	-	-	-	48,5
3. Busungbiu	-	-	-	-	-	-	-
4. Banjar	135,2	55,7	-	106,9	-	-	48,2
5. Sukasada	-	-	-	-	-	-	-
6. Buleleng	130,5	-	-	-	-	-	1,8
7. Sawan	68,1	91,6	-	-	14,7	-	27,0
8. Kubutambahan	517,1	-	121,2	66,9	-	-	0,4
9. Tejakula	261,7	-	122,5	-	-	-	-
<b>Kabupaten Buleleng</b>	<b>1.164,7</b>	<b>188,1</b>	<b>515,7</b>	<b>173,8</b>	<b>15,3</b>	<b>23,7</b>	<b>128,3</b>

Lanjutan Tabel/*Continued Table* 5.4.5

Jenis Ikan Laut/ <i>Marine Fisheries</i>							
Kecamatan <i>Subdistrict</i>	Tetengek	Slengseng	Bawal	Kurisi/ <i>Ornate Threadfin Bream</i>	Tongkol/ <i>Eastern Little Tuna</i>	Cakalang/ <i>Skipjack Tuna</i>	Kembung/ <i>Short Bodied Mackerel</i>
(1)	(16)	(17)	(18)	(19)	(20)	(21)	(22)
1. Gerokgak	-	18,7	0,1	31,9	545,1	41,2	119,6
2. Seririt	-	-	-	0,2	140,6	376,0	56,9
3. Busungbiu	-	-	-	-	-	-	-
4. Banjar	12,3	-	-	48,7	52,4	206,5	84,8
5. Sukasada	-	-	-	-	-	-	-
6. Buleleng	-	-	-	-	99,9	375,2	35,6
7. Sawan	-	9,6	65,1	-	140,2	1,8	82,2
8. Kubutambahan	-	-	9,1	7,4	562,2	529,7	84,2
9. Tejakula	-	-	-	-	490,2	612,8	56,7
<b>Kabupaten Buleleng</b>	<b>12,3</b>	<b>28,3</b>	<b>74,3</b>	<b>88,2</b>	<b>2.030,5</b>	<b>2.143,3</b>	<b>520,0</b>

Lanjutan Tabel/*Continued Table* 5.4.5

<b>Jenis Ikan Laut/ Marine Fisheries</b>						
<b>Kecamatan Subdistrict</b>	<b>Tenggiri/ Narrow Barred Spanish Mackerel</b>	<b>Madidihang/ Yellowfin Tuna</b>	<b>Kerapu Karang/ Blue-line Seabass</b>	<b>Baronang/ Orange- Spotted Spine Foot</b>	<b>Ikan Laut Lainnya/ Others Fishes</b>	<b>Cumi/ Common Squids</b>
(1)	(23)	(24)	(25)	(26)	(27)	(28)
1. Gerokgak	0,1	307,7	21,4	2,5	2,1	2,7
2. Seririt	5,1	233,3	26,3	15,8	-	3,6
3. Busungbiu	-	-	-	-	-	-
4. Banjar	62,9	186,7	29,4	-	-	-
5. Sukasada	-	-	-	-	-	-
6. Buleleng	-	277,1	27,2	28,8	4,9	2,0
7. Sawan	-	316,6	55,9	-	3,5	192,3
8. Kubutambahan	-	464,0	0,8	0,5	0,3	350,2
9. Tejakula	-	1.043,1	-	-	2,5	1,5
<b>Kabupaten Buleleng</b>	<b>68,0</b>	<b>2.828,5</b>	<b>160,9</b>	<b>47,6</b>	<b>13,2</b>	<b>552,2</b>

Lanjutan Tabel/*Continued Table* 5.4.5

Jenis Ikan Laut/ <i>Marine Fisheries</i>							
Kecamatan <i>Subdistrict</i>	Tuna/ <i>Tuna</i>	Barakuda/ <i>Barracuda</i>	Mahi- mahi/ <i>Mahi- mahi</i>	Tompek/ <i>Tompek</i>	Marlin/ <i>Marlin</i>	Julung- julung/ <i>Julung- julung</i>	Jumlah/ <i>Total</i>
(1)	(29)	(30)	(31)	(32)	(33)	(34)	(35)
1. Gerokgak	17,3	0,6	4,7	-	0,3	1,1	1.546,6
2. Seririt	3,0	2,5	1,2	0,2	0,5	-	1.343,9
3. Busungbiu	-	-	-	-	-	-	-
4. Banjar	2,6	-	-	-	-	-	1.121,9
5. Sukasada	-	-	-	-	-	-	-
6. Buleleng	8,6	5,2	3,4	-	5,7	-	1.098,2
7. Sawan	5,4	6,2	1,0	-	-	-	1.332,6
8. Kubutambahan	90,8	0,1	2,4	-	0,2	-	3.259,4
9. Tejakula	149,8	-	8,9	-	-	-	3.169,7
<b>Kabupaten Buleleng</b>	<b>277,4</b>	<b>14,6</b>	<b>21,5</b>	<b>0,2</b>	<b>6,6</b>	<b>1,1</b>	<b>12.872,1</b>

Catatan/*Note*: --Sumber/*Source*: Dinas Ketahanan Pangan dan Perikanan Kabupaten Buleleng / *Food and Fisheries Security Service of Buleleng Regency*

**Tabel**  
**Table** 5.4.6

**Jumlah Nelayan Perikanan Perairan Umum Menurut Kategori Nelayan Dan Kecamatan Di Kabupaten Buleleng, 2020**

**Number of Inland Openwater Fisherman by Category of Fisher-man and Subdistrict in Buleleng Regency, 2020**

Kecamatan Subdistrict	Kategori Nelayan/ Fisherman Category			Jumlah/ Total
	Nelayan Penuh/ Full Time	Nelayan Sambilan Utama/ Part Time (Mayor)	Nelayan Sambilan Tambahan/ Part Time (Minor)	
(1)	(2)	(3)	(4)	(5)
1. Gerokgak	-	-	-	-
2. Seririt	-	-	-	-
3. Busungbiu	-	-	55	55
4. Banjar	27	55	-	82
5. Sukasada	40	50	63	153
6. Buleleng	-	-	-	-
7. Sawan	-	-	-	-
8. Kubutambahan	-	-	-	-
9. Tejakula	-	-	-	-
<b>Kabupaten Buleleng</b>	<b>67</b>	<b>105</b>	<b>118</b>	<b>290</b>

Catatan/Note: ...

Sumber/Source: Dinas Ketahanan Pangan dan Perikanan Kabupaten Buleleng / Food and Fisheries Security Service of Buleleng Regency

**Tabel**  
**Table** 5.4.7

**Jumlah Perahu/Kapal Perikanan Perairan Umum Menurut Kategori Perahu/Kapal Dan Kecamatan Di Kabupaten Buleleng, 2020**  
**Number of Inland Openwater Fishing Boats by Size of Boats and Subdistrict in Buleleng Regency, 2020**

Kecamatan Subdistrict	Kategori Perahu/Kapal/ Size of Fishing Boats					Jumlah / Total
	Tanpa Perahu/ Without Boat Motor	Jukung/ Dougout Boat	Perahu Papan / Board Boat	Motor Tempel/ Outboard Motors	Kapal Motor/ In Board Motor	
(1)	(2)	(3)	(4)	(5)	(6)	(7)
1. Gerokgak	-	-	-	-	-	-
2. Seririt	-	-	-	-	-	-
3. Busungbiu	171	-	-	-	-	171
4. Banjar	18	26	-	-	-	44
5. Sukasada	54	58	-	-	-	112
6. Buleleng	-	-	-	-	-	-
7. Sawan	-	-	-	-	-	-
8. Kubutambahan	3	-	-	-	-	3
9. Tejakula	-	-	-	-	-	-
<b>Kabupaten Buleleng</b>	<b>246</b>	<b>84</b>	<b>0</b>	<b>0</b>	<b>0</b>	<b>330</b>

Catatan/Note: ...

Sumber/Source: Dinas Ketahanan Pangan dan Perikanan Kabupaten Buleleng / Food and Fisheries Security Service of Buleleng Regency



**Tabel 5.4.8** Jumlah Unit Penangkapan Ikan Perairan Umum Menurut Jenis Alat Penangkapan Dan Kecamatan Di Kabupaten Buleleng, 2020  
*Number of Inland Openwater Fishing Units by Fishing Gear and Subdistrict in Buleleng Regency, 2020*

Kecamatan Subdistrict	Alat Penangkapan/ Fishing Gear				Jumlah/ Total
	Jaring Insang Tetap/ Set Gill Net	Serok/ Scop Net	Pancing/ Hand and Fine	Bubu/ Portable Traps	
(1)	(2)	(3)	(4)	(5)	(6)
1. Gerokgak	-	-	-	-	-
2. Seririt	-	-	-	-	-
3. Busungbiu	-	162	-	-	162,0
4. Banjar	22	-	142	-	164,0
5. Sukasada	149	-	345	236	730,0
6. Buleleng	-	-	-	-	-
7. Sawan	-	-	-	-	-
8. Kubutambahan	-	-	-	40	40,0
9. Tejakula	-	-	-	-	-
<b>Kabupaten Buleleng</b>	<b>171</b>	<b>162</b>	<b>487</b>	<b>276</b>	<b>1.096,0</b>

Catatan/Note: ...

Sumber/Source: Dinas Ketahanan Pangan dan Perikanan Kabupaten Buleleng / Food and Fisheries Security Service of Buleleng Regency

**Tabel 5.4.9** Jumlah Produksi Perikanan Perairan Umum Menurut Jenis Ikan Dan Kecamatan Di Kabupaten Buleleng, 2020 (Ton)  
*Inland Openwater Fisheries Production by Fisheries and Subdistrict in Buleleng Regency, 2020 (Ton)*

Kecamatan Subdistrict	Jenis Ikan/ Fisheries				
	Lele/ Catfish	Mujair/ Mozam- bique Tilapia	Nila/Nile Tilapia	Mas/ Common Carp	Tawes/Java Barb
(1)	(2)	(3)	(4)	(5)	(6)
1. Gerokgak	-	-	-	-	-
2. Seririt	-	-	-	-	-
3. Busungbiu	-	-	-	-	-
4. Banjar	-	-	-	-	-
5. Sukasada	-	-	24,4	2,2	20,3
6. Buleleng	-	-	-	-	-
7. Sawan	-	-	-	-	-
8. Kubutambahan	-	-	-	-	-
9. Tejakula	-	-	-	-	-
<b>Kabupaten Buleleng</b>	<b>0,0</b>	<b>0,0</b>	<b>24,4</b>	<b>2,2</b>	<b>20,3</b>

Lanjutan Tabel/Continued Table 5.4.9

Kecamatan Subdistrict	Jenis Ikan/ Fisheries			
	Betutu/ Kissing Goura-mis	Ikan Lain- nya/Others	Udang Tawar/ Fresh Water Shrimp	Jumlah/ Total
(1)	(7)	(8)	(9)	(10)
1. Gerokgak	-	-	-	-
2. Seririt	-	-	-	-
3. Busungbiu	-	-	-	-
4. Banjar	-	-	-	-
5. Sukasada	-	-	-	46,9
6. Buleleng	-	-	-	-
7. Sawan	-	-	-	-
8. Kubutambahan	-	-	-	-
9. Tejakula	-	-	-	-
<b>Kabupaten Buleleng</b>	<b>0,0</b>	<b>0,0</b>	<b>0,0</b>	<b>46,9</b>

Catatan/Note: --

Sumber/Source: Dinas Ketahanan Pangan dan Perikanan Kabupaten Buleleng / Food and Fisheries Security Service of Buleleng Regency

**Tabel 5.4.10** Jumlah Pembudidaya Menurut Kategori Nelayan Dan Kecamatan di Kabupaten Buleleng, 2020  
**Table** 5.4.10 *Number of Conducting Fisherman by Category of Fisherman and Subdistrict in Buleleng Regency, 2020*

Kecamatan Subdistrict	Kategori Nelayan/ Fisherman Category			Jumlah/ Total
	Pembudidaya Penuh/ Full Time	Pembudidaya Sambilan Utama/ Part Time (Mayor)	Pembudidaya Sambilan Tambahan/ Part Time (Minor)	
(1)	(2)	(3)	(4)	(5)
1. Gerokgak	145	46	38	229
2. Seririt	324	48	105	477
3. Busungbiu	375	143	230	748
4. Banjar	530	100	199	829
5. Sukasada	997	236	216	1.449
6. Buleleng	142	58	26	226
7. Sawan	238	75	29	342
8. Kubutambahan	248	108	42	398
9. Tejakula	30	20	10	60
<b>Kabupaten Buleleng</b>	<b>3.029</b>	<b>834</b>	<b>895</b>	<b>4.758</b>

Catatan/Note: ...

Sumber/Source: Dinas Ketahanan Pangan dan Perikanan Kabupaten Buleleng / Food and Fisheries Security Service of Buleleng Regency

**Tabel** 5.4.11 **Produksi Perikanan Budidaya Menurut Jenis Budidaya dan Kecamatan di Kabupaten Buleleng, 2020 (Ton)**  
**Table** 5.4.11 **Inland Openwater Fisheries Production by Cultivation and Subdistrict in Buleleng Regency, 2020 (Ton)**

Kecamatan Subdistrict	Jenis Ikan/ Fisheries				
	Kerapu/ Grouper	Bandeng/ Milkfish	Kakap/ Snapper	Rumput Laut/ Seaweed	Mutiara/ Pearl
(1)	(2)	(3)	(4)	(5)	(6)
1. Gerokgak	158,2	-	231,3	3,1	6,0
2. Seririt	-	-	-	-	-
3. Busungbiu	-	-	-	-	-
4. Banjar	-	-	-	-	-
5. Sukasada	-	-	-	-	-
6. Buleleng	-	-	-	-	-
7. Sawan	-	-	-	-	-
8. Kubutambahan	-	-	-	-	-
9. Tejakula	-	-	-	-	-
<b>Kabupaten Buleleng</b>	<b>158,2</b>	<b>0,0</b>	<b>231,3</b>	<b>3,1</b>	<b>6,0</b>

Lanjutan Tabel/Continued Table 5.4.11

Kecamatan Subdistrict	Jenis Ikan/ Fisheries					Jumlah/ Total
	Tambak	Kolam	Mina Padi	KJA	Saluran Irigasi	
(1)	(7)	(8)	(9)	(10)	(11)	(12)
1. Gerokgak	1.363,3	7,3	-	-	-	1.769,2
2. Seririt	152,7	3,2	-	-	-	155,9
3. Busungbiu	-	6,0	-	-	-	6,0
4. Banjar	-	5,2	-	-	-	5,2
5. Sukasada	-	4,3	-	-	-	4,3
6. Buleleng	-	0,6	-	-	-	0,6
7. Sawan	50,6	3,2	-	-	-	53,8
8. Kubutambahan	-	2,1	-	-	-	2,1
9. Tejakula	-	2,7	-	-	-	2,7
<b>Kabupaten Buleleng</b>	<b>1.566,6</b>	<b>34,6</b>	<b>0,0</b>	<b>0,0</b>	<b>0,0</b>	<b>1.999,8</b>

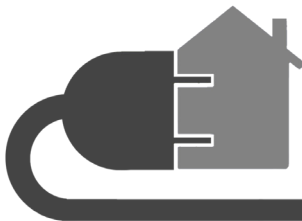
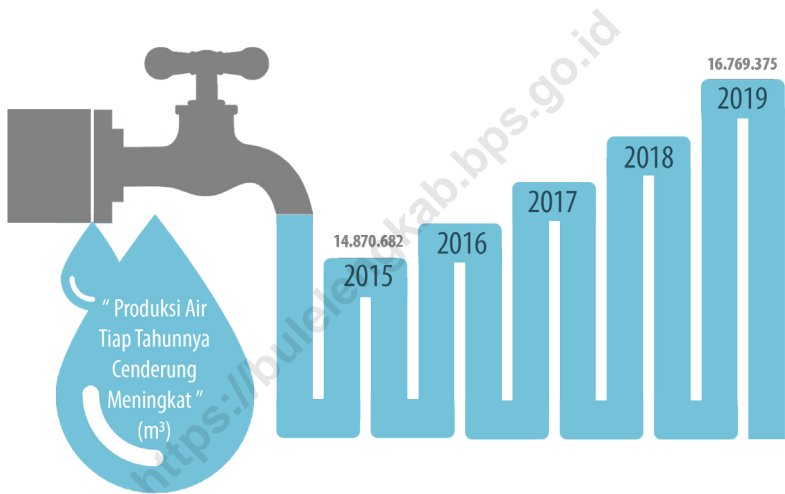
Catatan/Note: ...

Sumber/Source: Dinas Ketahanan Pangan dan Perikanan Kabupaten Buleleng / Food and Fisheries Security Service of Buleleng Regency



06

## INDUSTRI DAN ENERGI INDUSTRY AND ENERGY



Seluruh Desa  
di Kabupaten Buleleng  
Sudah Terjangkau Listrik PLN





**PENJELASAN TEKNIS**

1. Industri manufaktur adalah suatu kegiatan ekonomi yang melakukan kegiatan mengubah suatu barang dasar secara mekanis, kimia, atau dengan tangan sehingga menjadi barang jadi/setengah jadi, dan atau barang yang kurang nilainya menjadi barang yang lebih tinggi nilainya, dan sifatnya lebih dekat kepada pemakai akhir. Termasuk dalam kegiatan ini adalah jasa industri dan pekerjaan perakitan.
2. Jasa industri adalah kegiatan industri yang melayani keperluan pihak lain. Pada kegiatan ini bahan baku disediakan oleh pihak lain sedangkan pihak pengolah hanya melakukan pengolahannya dengan mendapat imbalan sebagai balas jasa (upah maklon).
3. Perusahaan atau usaha industri adalah suatu unit (kesatuan) usaha yang melakukan kegiatan ekonomi, bertujuan menghasilkan barang atau jasa, terletak pada suatu bangunan atau lokasi tertentu, dan mempunyai catatan administrasi tersendiri mengenai produksi dan struktur biaya serta ada seorang atau lebih yang bertanggung jawab atas usaha tersebut.
4. Industri manufaktur dikelompokkan ke dalam 4 golongan berdasarkan banyaknya pekerja, yaitu: industri besar (100 orang pekerja atau lebih),

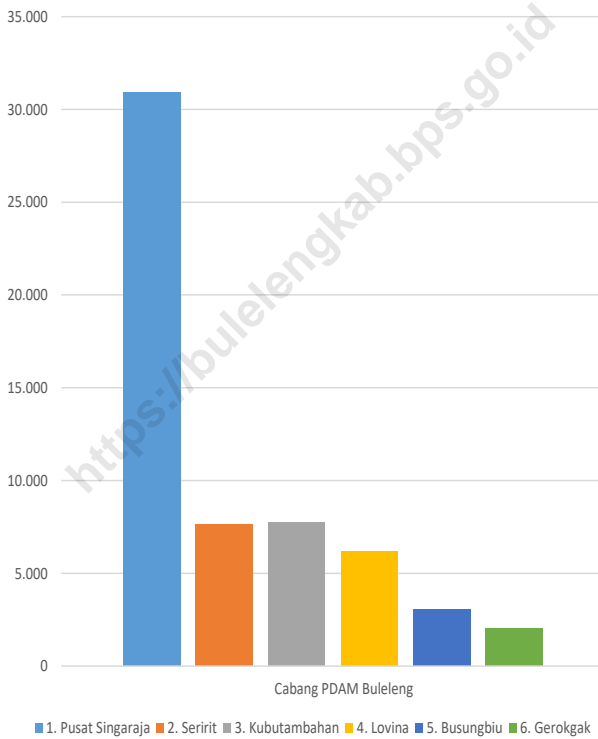
**TECHNICAL NOTES**

1. *Manufacturing industry is defined as an economic activity processing basic goods mechanically, chemicals or manually into final or intermediate goods. It is also defined as processing of lower value goods into higher value goods as final or intermediate products. The activities also include services for manufacturing and assembling.*
2. *Services for manufacturing is defined as a manufacturing activity which serving other manufacturing establishments. In this case, raw materials are supplied by others while the workers are paid as a compensation for processing raw materials.*
3. *A manufacturing establishment is defined as a production unit engaged in economic activity, producing goods or services, located in a building or in a certain location, keeping a business record concerning the production and cost structure, and having a person or more that are responsible to those activities.*
4. *Manufacturing industries are categorized into four groups, based on the number of employees: large scale manufacturing (100 employees or more), medium scale*

- industri sedang/menengah (20–99 orang pekerja), industri kecil (5–19 orang pekerja), dan industri mikro (1–4 orang pekerja).
5. Kapasitas listrik terpasang adalah total kapasitas dari seluruh mesin pembangkit listrik yang dioperasikan.
  6. Listrik yang dibangkitkan adalah jumlah listrik yang di bangkitkan oleh seluruh mesin pembangkit listrik dan di nyatakan dalam satuan dasar Watt hours.
  7. Jumlah listrik/gas/air bersih yang terjual adalah banyaknya listrik/gas/air bersih yang di salurkan kepada para pelanggan.
  8. Pelanggan adalah individu atau kelompok, baik rumah tangga, perusahaan atau institusi non profit yang membeli air bersih dari perusahaan air bersih.
  9. Air disalurkan adalah volume air bersih dari perusahaan air bersih.
- manufacturing (20–99 employees), small scale manufacturing (5–19 employees), and micro industry (1–4 employees).*
5. *Installed electricity capacity of all operated power plants machines.*
  6. *Electricity generated is the amount of electricity generated by all power plant engine in Watt hours standard unit.*
  7. *Sold electricity/gas/cleaned water is total electricity/gas/cleaned water distributed to customers.*
  8. *Customers are individuals or groups, whether household, company or non-profit institutions that buy water supply from water supply establishment.*
  9. *Distributed water is the volume of water supply from water supply establishment.*

**Gambar** 6.1  
**Figures**

**Jumlah Pelanggan PDAM, 2020**  
**Number of Customers of PDAM, 2020**



Sumber/Source : PDAM Buleleng / PDAM of Buleleng Regency



**Tabel**  
**Table** 6.1

**Daya Terpasang, Produksi, dan Distribusi Listrik PT. PLN (Persero) pada Cabang/Ranting PLN Menurut Kecamatan di Kabupaten Buleleng, 2020**  
*Installed Electricity Power, Production, and Distribution of PT. PLN (Persero) at PLN Branch by Subdistrict in Buleleng Regency, 2020*

Kecamatan Subdistrict	Daya Terpasang Installed Electricity Power (KW)	Produksi Listrik Electricity Production (KWh)	Listrik Terjual Electricity Sold (KWh)	Dipakai Sendiri Own Used (KWh)	Susut/ Hilang Shrinkage/ Lost (KWh)
(1)	(2)	(3)	(4)	(5)	(6)
1. Gerokgak	...	...	...	...	...
2. Seririt	...	...	...	...	...
3. Busungbiu	...	...	...	...	...
4. Banjar	...	...	...	...	...
5. Sukasada	...	...	...	...	...
6. Buleleng	...	...	...	...	...
7. Sawan	...	...	...	...	...
8. Kubutambahan	...	...	...	...	...
9. Tejakula	...	...	...	...	...
<b>Kabupaten Buleleng</b>	...	...	...	...	...

Catatan/Note: ... Data tidak tersedia/Data Not Available

Sumber/Source: PT. PLN (PERSERO) DISTRIBUSI BALI AJ. BALI UTARA/ North Bali / State Electricity Company Singaraja Branch

**Tabel**  
**Table 6.2****Jumlah Pelanggan Listrik Menurut Kecamatan di  
Kabupaten Buleleng, 2016–2020**  
**Number of Electricity Customers by Subdistrict in Buleleng  
Regency, 2016–2020**

<b>Kecamatan Subdistrict</b>	<b>2016</b>	<b>2017</b>	<b>2018</b>	<b>2019</b>	<b>2020</b>
(1)	(2)	(3)	(4)	(5)	(6)
1. Gerokgak	18 285	18 559	24 584	23 569	30 493
2. Seririt	24 455	24 499	31 936	28 721	27 454
3. Busungbiu	9 161	9 268	12 311	10 981	14 930
4. Banjar	14 623	14 589	19 222	22 670	23 624
5. Sukasada	15 525	15 577	22 372	21 618	28 407
6. Buleleng	37 471	37 561	46 346	67 873	57 651
7. Sawan	13 750	13 740	17 571	23 000	21 756
8. Kubutambahan	11 620	11 721	16 102	16 606	18 654
9. Tejakula	14 007	11 568	16 121	18 601	19 954
<b>Kabupaten Buleleng</b>	<b>158 897</b>	<b>157 082</b>	<b>206 565</b>	<b>233 639</b>	<b>242 925</b>

Catatan/Note: ...

Sumber/Source: PT. PLN (PERSERO) DISTRIBUSI BALI AJ, BALI UTARA/ North Bali / *State Electricity Company Singaraja Branch*

**Tabel**  
**Table 6.3****Jumlah Pelanggan dan Air yang Disalurkan Menurut Cabang PDAM di Kabupaten Buleleng, 2020**  
**Number of Customers and Distributed Water by PDAM Branch in Buleleng Regency, 2020**

<b>Cabang PDAM PDAM Branch</b>	<b>Pelanggan/ Number of Customers</b>	<b>Air Disalurkan/ Distributed Water (m<sup>3</sup>)</b>	<b>Nilai/ Value (Rp)</b>
(1)	(2)	(3)	(4)
1. Pusat Singaraja	30.890	7.253.271	37.636.923.310
2. Seririt	7.624	1.409.540	6.890.164.040
3. Kubutambahan	7.728	1.431.181	6.792.804.280
4. Lovina	6.171	1.352.574	6.810.062.850
5. Busungbiu	3.043	460.495	1.576.020.580
6. Gerokgak	2.021	457.629	3.020.093.930
<b>Jumlah/ Total</b>	<b>57.477</b>	<b>12.364.690</b>	<b>62.726.068.990</b>

Catatan/Note: ...

Sumber/Source: PDAM Buleleng / PDAM of Buleleng Regency



**Tabel**  
**Table 6.4****Jumlah Perusahaan Dan Tenaga Kerja Industri Menurut Jenis Industri, 2020**  
**Number of Enterprise and Worker of Industry by Type of Industrial, 2020**

Jenis Industri / Type of Industrial	Jumlah/ Unit of Effort (Unit)	Tenaga Kerja/ Labour	Nilai Investasi / Invesment (Rp)	Nilai Produksi / Production (Rp)
(1)	(2)	(3)	(4)	(5)
1 Makanan, Minuman dan Tembakau/ <i>Food, Beverage, and Tobacco</i>	29	181	1.299.955	1.867.823
2 Tekstil, Pakaian dan Kulit/ <i>Textile and Ready-made Wear</i>	5	20	112.975	485.155
3 Kayu Bambu, Rotan, Rumpun dan Sejenisnya termasuk Perabot Rumah Tangga/ <i>Wood, Bamboo, Rattan, Grass, and The Kind, Including Household's Furniture</i>	7	14	455.225	232.276
4 Kertas dan Barang dari Kertas, Percetakan dan Penerbitan/ <i>Paper, Mold, and Publication</i>	5	19	649.900	452.650
5 Kimia dan Barang-barang dari Bahan Kimia, Minyak Bumi, Batubara, Karet dan Plastik/ <i>Chemical, Petroleum, Coal, Rubber, and Plastic</i>	-	-	-	-
6 Barang Galian Bukan Logam Kecuali Minyak Bumi dan Batubara/ <i>Excavated Object non Metal, Except Petroleum, and Coal</i>	-	-	-	-
7 Barang Dari Logam, Mesin dan Peralatan/ <i>Product Made from Metal, Machine, and Its Tools</i>	2	4	22.040	162.470
8 Pengolahan Lainnya/ <i>Others Industrial</i>	15	75	911.316	1.911.800
<b>Jumlah / Total</b>	<b>63</b>	<b>313</b>	<b>3.451.411</b>	<b>5.112.174</b>

Catatan/Note: ...

Sumber/Source: Dinas Perdagangan, Perindustrian dan Koperasi, UKM Kabupaten Buleleng / *Trading, Industry and Cooperatives, Small and Medium Enterprises Office of Buleleng Regency*

07

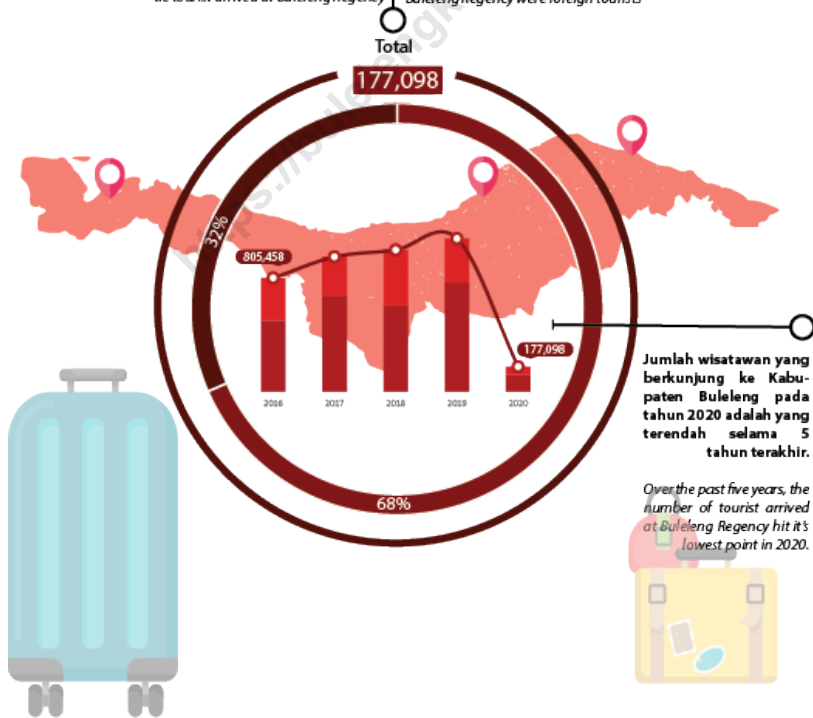
## PARIWISATA TOURISM

Jumlah wisatawan asing maupun domestik yang berkunjung ke Kabupaten Buleleng pada Tahun 2020 adalah 177,098 wisatawan.

*In 2020, there were only 177,098 foreign and domestic tourist arrived at Buleleng Regency*

Pada tahun 2020, hampir 32 persen wisatawan yang berkunjung ke Buleleng adalah wisatawan asing

*In 2020, almost 32 percent of tourists visiting Buleleng Regency were foreign tourists*





**PENJELASAN TEKNIS**

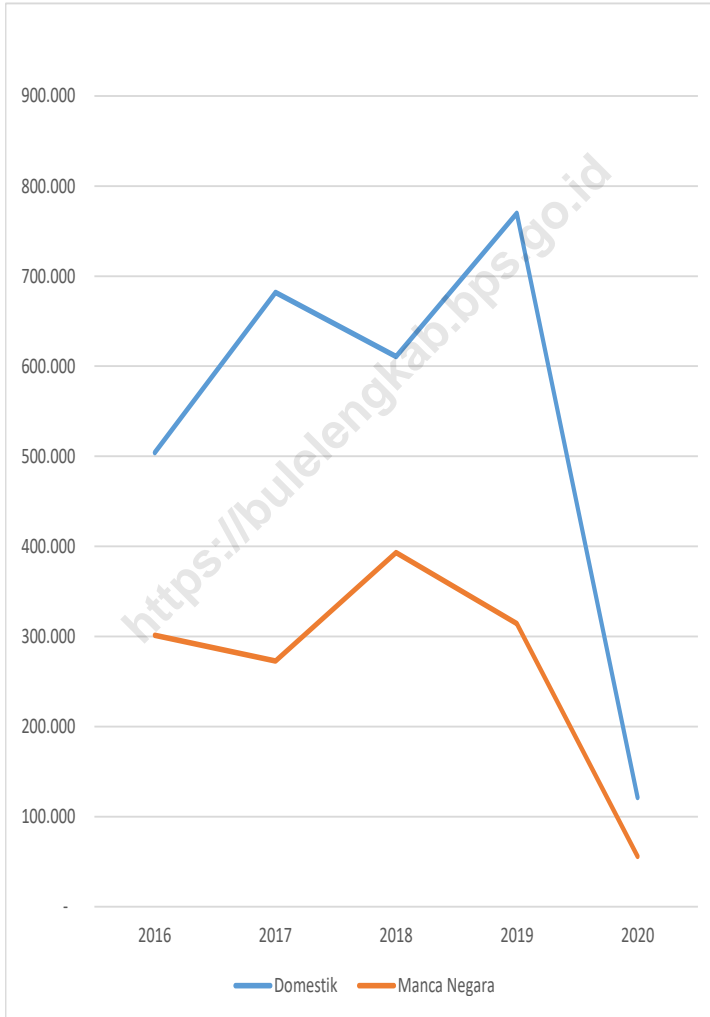
1. Konsep dan definisi pariwisata mengikuti rekomendasi United Nation World Tourism Organization (UNWTO) dan International Union of Office Travel Organization.
2. Wisatawan mancanegara (wisman) ialah setiap pengunjung yang mengunjungi suatu negara di luar tempat tinggalnya, didorong oleh satu atau beberapa keperluan tanpa bermaksud memperoleh penghasilan di tempat yang dikunjungi dan lamanya kunjungan tersebut tidak lebih dari satu tahun (12 bulan).
3. Hotel adalah penyediaan akomodasi secara harian berupa kamar-kamar di dalam satu bangunan yang dapat dilengkapi dengan jasa pelayanan makan dan minum, kegiatan hiburan dan atau fasilitas lainnya. Hotel terdiri dari hotel berbintang dan hotel non- bintang.
4. Hotel bintang adalah usaha penyediaan jasa pelayanan penginapan, makan minum serta jasa lainnya bagi umum dengan menggunakan sebagian atau seluruh bangunan. Usaha ini dikelola secara komersial serta memenuhi ketentuan persyaratan sebagai hotel bintang (termasuk berlian) yang ditetapkan dalam surat keputusan instansi yang membinanya.

**TECHNICAL NOTES**

1. *The concept and definition of tourism refer to the recommendation of the United Nation World Tourism Organization (UNWTO) and International Union of Office Travel Organization.*
2. *An International Visitor is any person visiting a country other than his usual place of residence for any reason other than for earning income in the country visited, and the length of stay is no more than one year (12 months).*
3. *Hotel is a daily supply of accommodation rooms within a building which can be equipped with eating and drinking services, entertainment activities and/or other facilities. Hotel consists of a classified hotel and a non-classified hotel.*
4. *A star hotel is the business of providing an accommodation, eating and drinking as well as other services for the public by using a building or a part of a building. It is managed commercially and meets specified requirements as a star hotel (including diamonds) set forth in the decree of fostering agency. For example, five star hotel, four star hotel, and so on.*

Misalnya hotel bintang lima, hotel bintang empat dan seterusnya.

<https://bulelengkab.bps.go.id>

**Gambar**  
**Figures** 7.1**Jumlah Wisatawan Yang Berkunjung Di Kabupaten Buleleng, 2016-2020**  
**Number of Tourist Visiting in Buleleng Regency, 2016-2020**

Sumber/Source : Dinas Pariwisata Kabupaten Buleleng / Tourism Department of Buleleng Regency



**Tabel**  
**Table** 7.1

**Jumlah Rumah Makan/Restoran Menurut Kecamatan di Kabupaten Buleleng, 2017–2020**  
**Number of Restaurants by Subdistrict in Buleleng Regency, 2017–2020**

Kecamatan Subdistrict	2017	2018	2019	2020
(1)	(2)	(3)	(4)	(5)
1. Gerokgak	8	13	42	45
2. Seririt	3	3	9	9
3. Busungbiu	-	-	-	-
4. Banjar	16	17	56	58
5. Sukasada	5	5	18	18
6. Buleleng	30	48	90	94
7. Sawan	-	-	1	1
8. Kubutambahan	-	-	4	4
9. Tejakula	3	2	8	20
<b>Kabupaten Buleleng</b>	<b>65</b>	<b>88</b>	<b>228</b>	<b>249</b>

Catatan/Note: ...

Sumber/Source: Dinas Pariwisata Kabupaten Buleleng / Tourism Department of Buleleng Regency



**Tabel**  
**Table 7.2****Jumlah Hotel Berbintang, Hotel Melati Dan Kamar Menurut Kecamatan Di Kabupaten Buleleng, 2020**  
**Number of Starred Hotels, Budget Hotels and Rooms by Subdistrict in Buleleng Regency, 2020**

Kecamatan Subdistrict	Hotel Berbintang / Starred Hotels		Hotel Melati / Budget Hotels	
	Hotel / Hotels	Kamar / Rooms	Hotel / Hotels	Kamar / Rooms
(1)	(2)	(3)	(4)	(5)
1. Gerokgak	7	234	98	693
2. Seririt	1	12	92	365
3. Busungbiu	-	-	-	-
4. Banjar	2	70	162	856
5. Sukasada	3	76	61	289
6. Buleleng	8	628	151	1.268
7. Sawan	-	-	14	68
8. Kubutambahan	-	-	49	198
9. Tejakula	3	63	51	298
<b>Kabupaten Buleleng</b>	<b>24</b>	<b>1.083</b>	<b>678</b>	<b>4.035</b>

Catatan/Note: ...

Sumber/Source: Dinas Pariwisata Kabupaten Buleleng / Tourism Department of Buleleng Regency

**Tabel**  
**Table** 7.3**Jumlah Wisatawan Yang Berkunjung Di Kabupaten Buleleng, 2005-2020**  
**Number of Tourist Visiting in Buleleng Regency, 2005-2020**

Tahun / Year	Wisatawan Domestik / Domestic Tourists	Wisatawan Manca Negara / Foreign Tourists	Jumlah / Total
(1)	(2)	(3)	(4)
2006	12 570	42 815	55 385
2007	12 770	43 185	55 955
2008	26 428	48 044	74 472
2009	69 916	83 606	153 522
2010	288 358	237 720	526 078
2011	96 659	166 416	263 075
2012	295 816	267 079	562 895
2013	349 981	288 166	638 147
2014	372 814	291 012	663 826
2015	402 639	300 305	702 944
2016	504 145	301 313	805 458
2017	681 966	272 764	954 730
2018	610 703	393 107	1 003 810
2019	769 759	314 409	1 084 168
2020	121 255	55 843	177 098

Catatan/Note: ...

Sumber/Source: Dinas Pariwisata Kabupaten Buleleng / Tourism Department of Buleleng Regency

**Tabel**  
**Table 7.4**

**Jumlah Sekeha Teruna Teruni, Subak Sawah, Subak Abian, Kesenian Dan Situs Cagar Budaya Di Kabupaten Buleleng, 2020**  
**Number of Sekeha Teruna Teruni, Subak Sawah, Subak Abian, Art Culture and Cultural Site in Buleleng Regency, 2020**

Kecamatan Subdistrict	Sekeha Teruna Teruni/ Youth Organizations	Subak Sawah/ Paddy Irrigation System	Subak Abian/ Garden Irrigation System	Kesenian/ Art	Situs Cagar Budaya/ Cultural Heritage Site
(1)	(2)	(3)	(4)	(5)	(6)
1. Gerokgak	33	12	12	18	6
2. Seririt	31	41	16	30	3
3. Busungbiu	16	20	24	11	1
4. Banjar	19	34	22	26	9
5. Sukasada	59	67	15	12	4
6. Buleleng	21	57	8	-	14
7. Sawan	25	64	9	11	39
8. Kubutambahan	22	12	60	24	41
9. Tejakula	22	2	39	23	25
<b>Kabupaten Buleleng</b>	<b>248</b>	<b>309</b>	<b>218</b>	<b>155</b>	<b>142</b>


Catatan/Note: ...

Sumber/Source: Dinas Kebudayaan Kabupaten Buleleng / Culture Office of Buleleng Regency

08

## TRANSPORTASI DAN KOMUNIKASI TRANSPORTATION AND COMMUNICATION

**Jumlah Kendaraan Bermotor  
di Kabupaten Buleleng  
Mengalami Penurunan**  
*The Number of Motorized Vehicles  
in Buleleng Regency Has Decreased*



**Sarana Pelayanan POS  
di Kabupaten Buleleng  
Sudah Tersebar di Masing-Masing Kecamatan**  
*Facilities for POS Services in Buleleng Regency  
Are Already Spread in Each Subdistrict*





**PENJELASAN TEKNIS**

1. Data transportasi dan komunikasi meliputi:
  - a. Panjang Jalan
  - b. Angkutan Darat
  - c. Angkutan laut
  - d. Angkutan Udara
  - e. Pos dan Telekomunikasi
2. Kendaraan bermotor adalah setiap kendaraan yang digerakkan oleh peralatan teknik yang ada pada kendaraan tersebut, biasanya digunakan untuk angkutan orang atau barang di atas jalan raya selain kendaraan yang berjalan di atas rel. kendaraan bermotor yang dicatat adalah semua jenis kendaraan kecuali kendaraan bermotor TNI/Polri dan Korps Diplomatik.
3. Mobil penumpang adalah setiap kendaraan bermotor yang dilengkapi dengan tempat duduk untuk sebanyak-banyaknya delapan orang, tidak termasuk tempat duduk untuk pengemudi, baik dilengkapi atau tidak dilengkapi bagasi.
4. Mobil bis adalah setiap kendaraan bermotor yang dilengkapi dengan tempat duduk untuk lebih dari delapan orang, tidak termasuk tempat duduk untuk pengemudi, baik dilengkapi atau tidak dilengkapi bagasi.

**TECHNICAL NOTES**

1. *Data on transportation and communications cover:*
  - a. *Length of road*
  - b. *Land Transportation*
  - c. *Sea Transportation*
  - d. *Air Transportation*
  - e. *Post and Telecommunication*
2. *Motor vehicles are any kind of vehicles motorized by machine set up in those vehicles, they are usually used for transporting people or goods on roads except vehicles moving along a railway line. The data cover all kinds of motor vehicles except those belong to Indonesia Army Force Indonesian State Police and Diplomatic Corps.*
3. *Passenger cars are any motor vehicles with no more than eight seats, excluding seat for driver, it can be with or without hoot.*
4. *Buses are large passenger cars having seats for more than eight passengers, excluding seat for driver, it can be with or without hoot.*

- |  |  |
|--|--|
| <p>5. Mobil truk adalah setiap kendaraan bermotor yang digunakan untuk angkutan barang, selain mobil penumpang, mobil bis dan kendaraan bermotor roda dua.</p>   | <p>5. <i>Trucks are any motor vehicles used to transport goods excluding passenger cars, buses, and motorcycles.</i></p>   |
| <p>6. Data panjang jalan negara dan jalan provinsi bersumber dari Dinas Pekerjaan Umum.</p>  | <p>6. <i>Data on length of state and provincial roads were taken from the Public Works Department.</i></p>   |
| <p>7. Kunjungan kapal adalah kapal yang datang di pelabuhan baik untuk berlabuh diperairan maupun bersandar di dermaga.</p>  | <p>7. <i>Ship call is a ship arriving at a port either for mooring or berthing.</i></p>  |
| <p>8. Gross ton (GT) adalah volume ruangan kapal dalam m<sup>3</sup>, kecuali terowongan, lubang poros baling-baling, tempat jangkar, dan alas ganda.</p>  | <p>8. <i>Gross Ton (GT) is total volume of all room in a ship (m<sup>3</sup>), excluding the volume of tunnel, the axle of propellers, the anchor, and the chain Locker</i></p>  |
| <p>9. Sumber data transportasi berasal dari masing-masing instansi terkait, dikumpulkan oleh Badan Pusat Statistik (BPS) setiap bulan/tahun.</p>   | <p>9. <i>Data on transportation are compiled by the BPS-Statistics Indonesia, these data are obtained from relevant institutions every month /year.</i></p>  |
| <p>10. Kantor Pos adalah tempat pemberi pelayanan komunikasi tertulis dan atau surat elektronik, layanan paket, layanan logistik, layanan transaksi keuangan, dan layanan keagenan pos untuk kepentingan umum. Rumah pos berfungsi sama seperti kantor pos dan kantor pos pembantu, bedanya rumah pos biasanya terletak di daerah terpencil.</p> | <p>10. <i>Post Office is a service provider facility of written communication and or electronic mail, parcel service, logistic service, financial transaction service, and pstal service to the public. Postal house has the same function as the post office and subsidiary of post office, the difference is that postal house is usually located in remote areas.</i></p> |

11. Telekomunikasi adalah setiap pemancaran, pengiriman dan atau penerimaan dari setiap informasi dalam bentuk tanda-tanda, isyarat, tulisan, gambar, suara dan bunyi melalui system kawat, optic radio atau sistem elektromagnetik lainnya.
  12. Jaringan telekomunikasi adalah rangkaian perangkat telekomunikasi dan kelengkapannya yang digunakan dalam bertelekomunikasi.
  13. Telepon tetap kabel dalam Susenas disebut telepon rumah adalah jaringan telekomunikasi menggunakan perangkat telepon tetap dengan kabel yang secara umum diatur oleh standar-standar teknis dengan menggunakan suatu nomor telepon, dikenal pula sebagai Public Switched Telephone Network (PSTN). Pada umumnya dimanfaatkan untuk telepon rumah dan jaringan internet, memiliki kemampuan menghantarkan sinyal dengan kuat dan jelas dengan biaya yang relatif lebih murah.
  14. Telepon bergerak seluler adalah perangkat telekomunikasi elektronik yang mempunyai kemampuan dasar yang sama dengan telepon tetap kabel, namun dapat dibawa ke mana-mana (portable, mobile) dan tidak perlu disambungkan dengan
11. *Telecommunication includes every transmitting, delivering and or receiving from every information of marking, signal, article, picture, sound and voice through strand of wire system, optic, radio or other electromagnetic system.*
  12. *Telecommunication network is peripheral network of telecommunication and its equipment used in the means of telecommunication.*
  13. *Fixed line telephone based on Susenas called home phone is a telecommunication network using fixed line telephone device which is generally regulated by technical standards, using a phone number, also known as the Public Switched Telephone Network (PSTN). It is generally used for home phone and Internet networks, has the ability to deliver a strong and clear signal with a relatively low cost.*
  14. *Cellular mobile phone is an electronic telecommunication device which has the same basic capabilities with fixed cables, but can be taken anywhere (portable, mobile) and does not need to be connected to the wired telecommunication network.*



jaringan telekomunikasi kabel. Selain berfungsi sebagai telepon, telepon seluler modern biasanya mendukung layanan tambahan seperti Short Messages Services (SMS), Multimedia Message Service (MMS), e-mail dan akses Internet, aplikasi bisnis dan permainan, serta fotografi. Saat ini, Indonesia mempunyai dua sistem jaringan Global System for Mobile Telecommunications (GSM) dan CDMA.

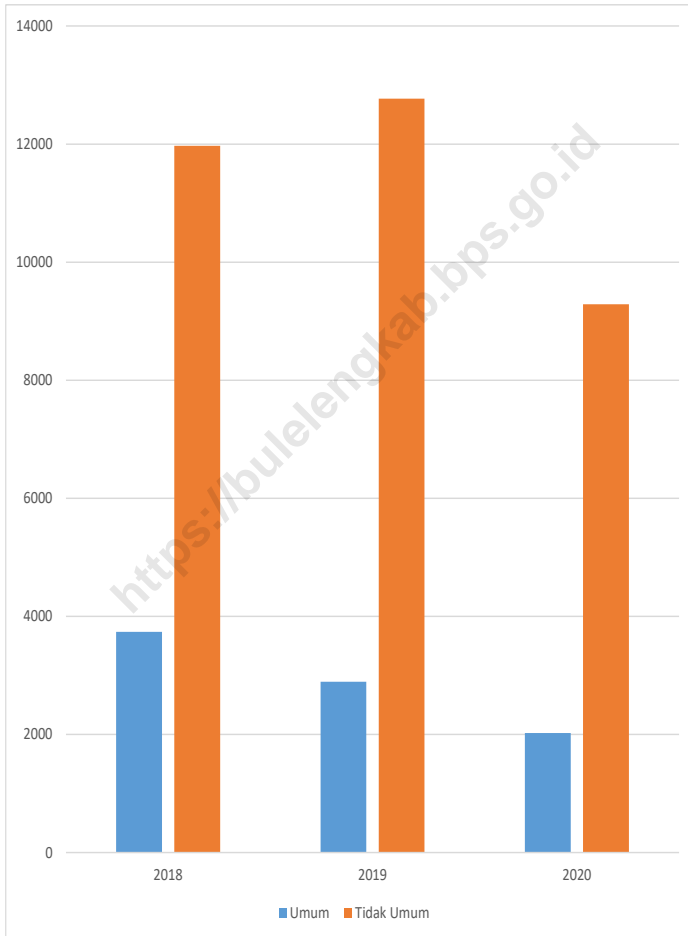
*In addition to functioning as a telephone, modern mobile phone typically supports additional services (SMS), Multimedia Messages Service (MMS), e-mail and access to the Internet, business applications and games, as well as photography. Currently, Indonesia has two cellular mobile telephone network system that are GSM (Global System for Mobile Telecommunications) and Code Division Multiple Access (CDMA).*

15. Internet adalah sebuah jaringan computer public di seluruh dunia. Internet menyediakan akses ke sejumlah layanan komunikasi termasuk World Wide Web dan membawa email, berita hiburan dan file data.

15. *The internet is a worldwide public computer network. It provides access to a number of communication services including the World Wide Web and carries e-mail, news, entertainment and data files.*

**Gambar** 8.1  
**Figures**

**Jumlah Kendaraan Bermotor di Kabupaten Buleleng,  
2018–2020**  
*Number of Motor Vehicles in Buleleng Regency, 2018–  
2020*



Sumber/Source : Dinas Perhubungan Kabupaten Buleleng/ *Buleleng Regency Transportation Agency*



## 8.1 TRANSPORTASI TRANSPORTATION

**Tabel 8.1.1** Panjang Jalan <sup>1</sup> Menurut Tingkat Kewenangan Pemerintahan di Kabupaten Buleleng (km), 2018–2020  
**Table 8.1.1** Length of Roads <sup>1</sup> by Level of Government Authority in Buleleng Regency (km), 2018–2020

Tingkat Kewenangan Pemerintahan Level of Government Authority	2018	2019	2020
(1)	(2)	(3)	(4)
Negara <sup>2</sup> /State <sup>2</sup>	156,34	156,34	...
Provinsi/Province	106,65	106,65	...
Kabupaten/Kota Regency/Municipality	1.119,94	1.136,60	1.136,60
<b>Jumlah/Total</b>	<b>1.382,93</b>	<b>1.399,59</b>	<b>...</b>

Catatan/Note: <sup>1</sup> Data tidak termasuk panjang jalan tol/Excluding toll road

<sup>2</sup> Berdasarkan Keputusan Menteri Pekerjaan Umum dan Perumahan Rakyat No. 248/KPTS/M/2015/Based on Public Work and Public Housing Ministerial Decree No. 248/KPTS/M/2015

... Data tidak tersedia/Data not available

Sumber/Source: Dinas Pekerjaan Umum dan Penataan Ruang Kabupaten Buleleng/ Buleleng Regency Public Works and Spatial Planning Office

**Tabel 8.1.2 Panjang Jalan Menurut Jenis Permukaan Jalan di Kabupaten Buleleng (km), 2018–2020**  
**Table 8.1.2 Length of Roads by Type of Road Surface in Buleleng Regency (km), 2018–2020**

Jenis Permukaan Jalan Type of Road Surface	2018	2019	2020*
(1)	(2)	(3)	(4)
Aspal/Paved	1.259,75	1.285,45	1.02,46
Kerikil/Gravel	18,15	18,15	18,15
Tanah/Soil	33,28	26,43	26,43
Lainnya/Others	71,7	69,56	69,56
<b>Jumlah/Total</b>	<b>1.382,93</b>	<b>1.399,59</b>	<b>1.186,60</b>

Catatan/Note: \* Data belum termasuk jalan kewenangan provinsi dan negara

Sumber/Source: Dinas Pekerjaan Umum dan Penataan Ruang Kabupaten Buleleng/ Buleleng Regency Public Works and Spatial Planning Office

**Tabel 8.1.3** Panjang Jalan Menurut Kondisi Jalan di Kabupaten Buleleng (km), 2018–2020  
**Table 8.1.3** Length of Roads by Condition of Roads in Buleleng Regency (km), 2018–2020

Kondisi Jalan Condition of Roads	2018	2019	2020*
(1)	(2)	(3)	(4)
Baik/Good	857,86	813,58	669,78
Sedang/Moderate	230,45	245,19	126,62
Rusak/Damage	226,86	181,9	138,45
Rusak Berat/Severely Damage	67,76	158,92	201,75
<b>Jumlah/Total</b>	<b>1.382,93</b>	<b>1.399,59</b>	<b>1.136,60</b>

Catatan/Note: \* Data belum termasuk jalan kewenangan provinsi dan negara

Sumber/Source: Dinas Pekerjaan Umum dan Penataan Ruang Kabupaten Buleleng/ Buleleng Regency Public Works and Spatial Planning Office

**Tabel 8.1.4** Jumlah Kendaraan Bermotor di Kabupaten Buleleng, 2018–2020  
**Table** *Number of Motor Vehicles in Buleleng Regency, 2018–2020*

Kendaraan Bermotor Motor Vehicle	2018	2019	2020
(1)	(2)	(3)	(4)
Umum/ <i>General</i>	3.740	2.895	2.025
Tidak Umum/ <i>Not Common</i>	11.971	12.767	9.287
<b>Jumlah/<i>Total</i></b>	<b>15.711</b>	<b>15.662</b>	<b>11.312</b>

Catatan/*Note*: ...

Sumber/*Source*: Dinas Perhubungan Kabupaten Buleleng/ *Buleleng Regency Transportation Agency*

## 8.2 KOMUNIKASI COMMUNICATION

**Tabel 8.2.1** Jumlah Kantor Pos Pembantu Menurut Kecamatan di Kabupaten Buleleng, 2017–2020  
*Number of Post Offices Subsidiaries by Subdistrict in Buleleng Regency, 2017–2020*

Kecamatan Subdistrict	2017	2018	2019	2020
(1)	(2)	(3)	(4)	(5)
1. Gerokgak	2	2	2	2
2. Seririt	1	1	1	1
3. Busungbiu	1	1	1	1
4. Banjar	1	1	1	1
5. Sukasada	1	1	1	1
6. Buleleng	1	1	1	1
7. Sawan	1	1	1	1
8. Kubutambahan	1	1	1	1
9. Tejakula	1	1	1	1
<b>Kabupaten Buleleng</b>	<b>10</b>	<b>10</b>	<b>10</b>	<b>10</b>

Catatan/Note: ...

Sumber/Source: Kantor Pos Singaraja/ Singaraja POS Office



**Tabel** 8.2.2 **Jumlah Situs Website Pada Organisasi Perangkat Daerah Di Kabupaten Buleleng, 2020**  
**Number of Websites on Buleleng Regional Government, 2020**

<b>Nama Instansi OPD/ Department of Government</b>	<b>2019</b>	<b>2020</b>
(1)	(2)	(3)
1. Pemerintah Kabupaten Buleleng	1	1
2. Sekretariat Daerah	10	10
3. Sekretariat DPRD	1	1
4. Inspektorat Daerah	1	1
5. Dinas	23	20
6. Badan/Kantor/RSU	7	8
7. Kecamatan	9	9
<b>Jumlah/ Total</b>	<b>52</b>	<b>50</b>

Catatan/Note: ...

Sumber/Source: Dinas Komunikasi, Informatika dan Persandian Kabupaten Buleleng / *Communication, Informatics and Encoding Office in Buleleng Regency*

**Tabel**  
**Table** 8.2.3

**Jumlah Desa Yang Memiliki Situs Web Di Kabupaten Buleleng, 2020**  
**Number of Villages that have Websites in Buleleng Regency, 2020**

Kecamatan Subdistrict	Jumlah Desa/Kelurahan Number of Village	Jumlah Situs Website Number of Websites
(1)	(2)	(3)
1. Gerokgak	14	14
2. Seririt	20	19
3. Busungbiu	15	15
4. Banjar	17	16
5. Sukasada	14	14
6. Buleleng	12	12
7. Sawan	14	14
8. Kubutambahan	13	12
9. Tejakula	10	10
<b>Kabupaten Buleleng</b>	<b>129</b>	<b>126</b>

Catatan/Note: ...

Sumber/Source: Dinas Komunikasi, Informatika dan Persandian Kabupaten Buleleng / Communication, Informatics and Encoding Office in Buleleng Regency



## PERBANKAN, KOPERASI, DAN HARGA-HARGA BANKING, COOPERATIVE, AND PRICES





**PENJELASAN TEKNIS**

1. Perbankan adalah badan usaha yang menghimpun dana dari masyarakat dalam bentuk simpanan dan menyalurkannya kepada masyarakat dalam bentuk kredit dan atau bentuk-bentuk lainnya dalam rangka meningkatkan taraf hidup rakyat banyak.
2. Koperasi adalah badan usaha yang beranggotakan orang seorang atau badan hukum koperasi dengan melandaskan kegiatannya berdasarkan prinsip koperasi sekaligus sebagai gerakan ekonomi rakyat yang berdasar atas asas kekeluargaan.
3. Harga adalah suatu nilai tukar yang bisa disamakan dengan uang atau barang lain untuk manfaat yang diperoleh dari suatu barang atau jasa bagi seseorang atau kelompok pada waktu tertentu dan tempat tertentu. Istilah harga digunakan untuk memberikan nilai finansial pada suatu produk barang atau jasa.
4. IHK merupakan indikator inflasi di Indonesia. Sejak Januari 2014, IHK dihitung berdasarkan Survei Biaya Hidup (SBH) di 82 kota tahun 2012 yang mencakup sekitar 225-462 komoditas.
5. IHK mencakup 7 kelompok, yaitu: bahan makanan, makanan jadi, minuman, rokok, dan tembakau; perumahan, air, listrik, gas, dan

**TECHNICAL NOTES**

1. *Banking is a business body that gathers funds from the public in the form of savings and provides them with credit and other forms of credit in order to improve the standard of living of the people.*
2. *Cooperative is an establishment that its member are people or establishments with legal status of cooperative and its activities based on people economic movement.*
3. *Price is an exchange rate that can be equated with money or other goods for the benefits obtained from an item or service for a person or group at a certain time and place. The term price is used to give financial value to a product or service.*
4. *CPI is the indicator of inflation in Indonesia. Since January 2014, the CPI has been developed from the 2012 Cost of Living Survey (CLS) of 82 cities which is covering 225-462 commodities.*
5. *Commodities of CPI consist of 7 groups as follows: foodstuff; prepare food, beverages, and tobacco products; housing, water,*

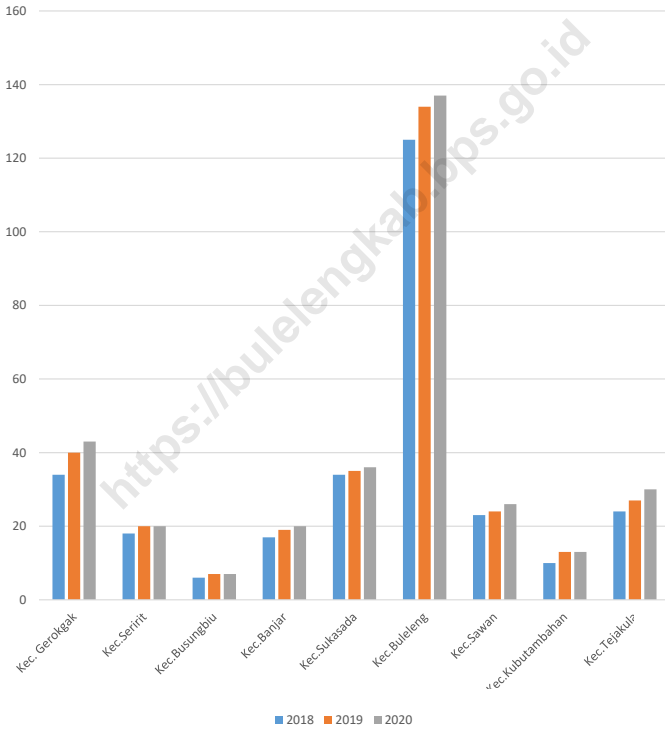
bahan bakar; sandang; kesehatan; pendidikan, rekreasi, dan olahraga; transpor, komunikasi, komunikasi, dan jasa keuangan.

*electricity, gas, and fuel; clothing; health; education, recreation, and sports; transportation, communication, and financial services.*

<https://bulelengkab.bps.go.id>

**Gambar 9.1**  
**Figures**

**Jumlah Koperasi Aktif Menurut Kecamatan di Kabupaten Buleleng, 2018–2020**  
**Number of Active Cooperative by Subdistrict in Buleleng Regency, 2018–2020**



Sumber/Source : Dinas Koperasi, Usaha Kecil dan Menengah Kabupaten Buleleng / Department of Cooperatives, Small and Medium Enterprises of Buleleng Regency





**Tabel**  
**Table** 9.1**Jumlah Koperasi Aktif Menurut Kecamatan di Kabupaten Buleleng, 2017–2020**  
**Number of Active Cooperative by Subdistrict in Buleleng Regency, 2017–2020**

Kecamatan Subdistrict	2017	2018	2019	2020
(1)	(2)	(3)	(4)	(5)
1. Gerokgak	32	34	40	43
2. Seririt	16	18	20	20
3. Busungbiu	8	6	7	7
4. Banjar	17	17	19	20
5. Sukasada	27	34	35	36
6. Buleleng	123	125	134	137
7. Sawan	23	23	24	26
8. Kubutambahan	11	10	13	13
9. Tejakula	24	24	27	30
<b>Kabupaten Buleleng</b>	<b>281</b>	<b>291</b>	<b>319</b>	<b>332</b>

Catatan/Note: ...

Sumber/Source: Dinas Perdagangan, Perindustrian dan Koperasi, UKM Kabupaten Buleleng / Trading, Industry and Cooperatives, Small and Medium Enterprises Office of Buleleng Regency

**Tabel**  
**Table** 9.2**Jumlah Koperasi Menurut Jenis Koperasi dan Kecamatan di Kabupaten Buleleng, 2020**  
**Number of Cooperative by Kind of Cooperative and Subdistrict in Buleleng Regency, 2020**

Kecamatan Subdistrict	Jenis Koperasi/ Kind of Cooperative					Jumlah Total
	KUD	KPN	KOPKAR	KOPPAS	Lainnya Other	
(1)	(2)	(3)	(4)	(5)	(6)	(7)
1. Gerokgak	2	3	1	0	44	50
2. Seririt	1	3	0	0	18	22
3. Busungbiu	2	1	0	0	7	10
4. Banjar	2	1	0	0	24	27
5. Sukasada	2	3	1	0	32	38
6. Buleleng	1	24	12	0	130	167
7. Sawan	1	2	0	0	33	36
8. Kubutambahan	1	1	0	0	15	17
9. Tejakula	1	2	0	2	26	31
<b>Kabupaten Buleleng</b>	<b>13</b>	<b>40</b>	<b>14</b>	<b>2</b>	<b>329</b>	<b>398</b>

Catatan/Note: ...

Sumber/Source: Dinas Perdagangan, Perindustrian dan Koperasi, UKM Kabupaten Buleleng / Trading, Industry and Cooperatives, Small and Medium Enterprises Office of Buleleng Regency

**Tabel**  
**Table** 9.3**Indeks Harga Konsumen per Bulan Menurut Kelompok Pengeluaran (2018=100) di Kabupaten Buleleng, 2020**  
**Consumer Price Index per Month by Expenditure Group (2018=100) in Buleleng Regency, 2020**

Bulan Month	Makanan, Minuman dan Tembakau Food, Beverages and Tobacco	Pakaian dan Alas Kaki Clothing and Footwear	Perumahan, Air, Listrik, dan Bahan Bakar Rumah Tangga Housing, Water, Electricity, and Household Fuels
(1)	(2)	(3)	(4)
1 Januari / January	104,50	107,73	101,78
2 Februari / February	106,61	108,1	101,82
3 Maret / March	106,36	109,71	101,75
4 April / April	105,58	109,71	101,83
5 Mei / May	105,09	109,71	101,9
6 Juni / June	105,61	109,73	102,14
7 Juli / July	105,57	109,81	102,18
8 Agustus / August	104,21	110,43	102,18
9 September / September	103,87	110,86	102,18
10 Oktober / October	103,80	111,16	102,01
11 November / November	105,46	111,37	102,00
12 Desember / December	108,48	111,41	102,08
<b>2020</b>	...	...	...

Catatan/Note: ...

Sumber/Source: BPS, Survei Harga Konsumen/BPS-Statistics Indonesia, Consumer Price Survey

Lanjutan Tabel/Continued Table 9.3

<b>Bulan Month</b>	<b>Perlengkapan, Peralatan, dan Pemeliharaan Rutin Rumah Tangga Furnishing, Household Equipment and Routine Household Maintenance</b>	<b>Kesehatan Health</b>	<b>Transportasi Transport</b>
(1)	(5)	(6)	(7)
1 Januari / January	104,71	108,05	104,36
2 Februari / February	104,92	108,7	103,65
3 Maret / March	106,04	109,7	103,71
4 April / April	104,19	109,71	103,75
5 Mei / May	103,11	109,75	103,78
6 Juni / June	104,07	109,78	103,78
7 Juli / July	102,91	109,78	103,78
8 Agustus / August	101,58	109,80	103,81
9 September / September	105,91	109,80	103,81
10 Oktober / October	101,56	109,89	104,52
11 November / November	98,75	109,89	104,36
12 Desember / December	100,37	110,51	104,39
<b>2020</b>	...	...	...

Lanjutan Tabel/*Continued Table* 9.3

<b>Bulan Month</b>	<b>Informasi, Komunikasi, dan Jasa Keuangan Information, Communication and Financial Services</b>	<b>Rekreasi, Olahraga, dan Budaya Recreation, Sport, and Culture</b>	<b>Pendidikan Education</b>
(1)	(8)	(9)	(10)
1 Januari / <i>January</i>	100,15	108,98	107,12
2 Februari / <i>February</i>	100,1	109,09	107,12
3 Maret / <i>March</i>	100,03	109,52	107,12
4 April / <i>April</i>	99,58	109,52	107,12
5 Mei / <i>May</i>	99,51	109,52	107,12
6 Juni / <i>June</i>	99,51	109,52	107,05
7 Juli / <i>July</i>	100,08	110,24	108,26
8 Agustus / <i>August</i>	100,03	110,24	109,71
9 September / <i>September</i>	100,06	110,24	109,71
10 Oktober / <i>October</i>	100,18	111,41	109,71
11 November / <i>November</i>	100,57	111,45	109,71
12 Desember / <i>December</i>	100,34	111,45	109,71
<b>2020</b>	...	...	...

Lanjutan Tabel/*Continued Table 9.3*

Bulan Month	Penyediaan Makanan dan Minuman/Restoran Food and Beverage Services/Restaurant	Perawatan Pribadi dan Jasa Lainnya Personal Care and Other Services	Umum General
(1)	(11)	(12)	(13)
1 Januari / January	102,64	106,33	104,33
2 Februari / February	102,77	106,64	105,06
3 Maret / March	102,77	107,31	105,22
4 April / April	102,77	107,49	104,84
5 Mei / May	102,77	107,5	104,61
6 Juni / June	102,77	108,27	104,94
7 Juli / July	104,05	108,57	105,06
8 Agustus / August	104,05	108,99	104,62
9 September / September	104,05	109,99	104,90
10 Oktober / October	104,05	110,16	104,68
11 November / November	104,05	110,21	105,07
12 Desember / December	104,05	109,89	106,20
<b>2020</b>	...	...	...

Catatan/Note: ... Data tidak tersedia/Data Not Available

Sumber/Source: BPS, Survei Harga Konsumen/BPS-Statistics Indonesia, Consumer Price Survey

**Tabel**  
**Table** 9.4**Laju Inflasi Bulanan Menurut Kelompok Pengeluaran  
(2018=100) di Kabupaten Buleleng, 2020**  
**Monthly Inflation Rate by Expenditure Group  
(2018=100) in Buleleng Regency, 2020**

<b>Bulan Month</b>	<b>Makanan, Minuman dan Tembakau Food, Beverages and Tobacco</b>	<b>Pakaian dan Alas Kaki Clothing and Footwear</b>	<b>Perumahan, Air, Listrik, dan Bahan Bakar Rumah Tangga Housing, Water, Electricity, and Household Fuels</b>
(1)	(2)	(3)	(4)
1 Januari / January	2,01	0,10	0,02
2 Februari / February	2,02	0,34	0,04
3 Maret / March	-0,23	1,49	-0,07
4 April / April	-0,73	0,00	0,08
5 Mei / May	-0,46	0,00	0,07
6 Juni / June	0,49	0,02	0,24
7 Juli / July	-0,04	0,07	0,04
8 Agustus / August	-1,29	0,56	0,00
9 September / September	-0,33	0,39	0,00
10 Oktober / October	-0,07	0,27	-0,17
11 November / November	1,60	0,19	-0,01
12 Desember / December	2,86	0,04	0,08
<b>2020</b>	<b>5,90</b>	<b>3,52</b>	<b>0,31</b>

Catatan/Note: ...

Sumber/Source: BPS, Survei Harga Konsumen/BPS-Statistics Indonesia, Consumer Price Survey



Lanjutan Tabel/Continued Table 9.4

<b>Bulan Month</b>	<b>Perlengkapan, Peralatan, dan Pemeliharaan Rutin Rumah Tangga Furnishing, Household Equipment and Routine Household Maintenance</b>	<b>Kesehatan Health</b>	<b>Transportasi Transport</b>
(1)	(5)	(6)	(7)
1 Januari / January	0,59	0,56	-0,75
2 Februari / February	0,20	0,60	-0,68
3 Maret / March	1,07	0,92	0,06
4 April / April	-1,74	0,01	0,04
5 Mei / May	-1,04	0,04	0,03
6 Juni / June	0,93	0,03	0,00
7 Juli / July	-1,11	0,00	0,00
8 Agustus / August	-1,29	0,02	0,03
9 September / September	4,26	0,00	0,00
10 Oktober / October	-4,11	0,08	0,68
11 November / November	-2,77	0,00	-0,15
12 Desember / December	1,64	0,56	0,03
<b>2020</b>	<b>-3,57</b>	<b>2,85</b>	<b>-0,72</b>

Lanjutan Tabel/*Continued Table* 9.4

<b>Bulan Month</b>	<b>Informasi, Komunikasi, dan Jasa Keuangan Information, Communication and Financial Services</b>	<b>Rekreasi, Olahraga, dan Budaya Recreation, Sport, and Culture</b>	<b>Pendidikan Education</b>
(1)	(8)	(9)	(10)
1 Januari / <i>January</i>	-0,14	0,00	0,00
2 Februari / <i>February</i>	-0,05	0,10	0,00
3 Maret / <i>March</i>	-0,07	0,39	0,00
4 April / <i>April</i>	-0,45	0,00	0,00
5 Mei / <i>May</i>	-0,07	0,00	0,00
6 Juni / <i>June</i>	0,00	0,00	-0,07
7 Juli / <i>July</i>	0,57	0,66	1,13
8 Agustus / <i>August</i>	-0,05	0,00	1,34
9 September / <i>September</i>	0,03	0,00	0,00
10 Oktober / <i>October</i>	0,12	1,06	0,00
11 November / <i>November</i>	0,39	0,04	0,00
12 Desember / <i>December</i>	-0,23	0,00	0,00
<b>2020</b>	<b>0,04</b>	<b>2,27</b>	<b>2,42</b>

Lanjutan Tabel/Continued Table 9.4

Bulan Month	Penyediaan Makanan dan Minuman/Restoran Food and Beverage Services/Restaurant	Perawatan Pribadi dan Jasa Lainnya Personal Care and Other Services	Umum General
(1)	(11)	(12)	(13)
1 Januari / January	0,13	0,14	0,67
2 Februari / February	0,13	0,29	0,70
3 Maret / March	0,00	0,63	0,15
4 April / April	0,00	0,17	-0,36
5 Mei / May	0,00	0,01	-0,22
6 Juni / June	0,00	0,72	0,32
7 Juli / July	1,25	0,28	0,11
8 Agustus / August	0,00	0,39	-0,42
9 September / September	0,00	0,92	0,27
10 Oktober / October	0,00	0,15	-0,21
11 November / November	0,00	0,05	0,37
12 Desember / December	0,00	-0,29	1,08
<b>2020</b>	<b>1,50</b>	<b>3,49</b>	<b>2,48</b>

Catatan/Note: ...

Sumber/Source: BPS, Survei Harga Konsumen/BPS-Statistics Indonesia, Consumer Price Survey

**Tabel**  
**Table** 9.5**Jumlah Lembaga Perkreditan Desa (LPD) Di Kabupaten Buleleng, 2020**  
**Number of LPD in Buleleng Regency, 2020**

Kecamatan Subdistrict	Jumlah LPD/ Number of LPD (Unit)	Tenaga Kerja/ Labour (Person)
(1)	(2)	(3)
1. Gerokgak	14	110
2. Seririt	25	84
3. Busungbiu	16	44
4. Banjar	17	42
5. Sukasada	21	120
6. Buleleng	21	140
7. Sawan	18	86
8. Kubutambahan	22	91
9. Tejakula	15	93
<b>Kabupaten Buleleng</b>	<b>169</b>	<b>810</b>

Catatan/Note: LPD = Lembaga Perkreditan Desa / Institution of Village Credits

Sumber/Source: Bagian Perekonomian dan Pembangunan Sekretariat Daerah Kabupaten Buleleng / Part Of Economics & Development [of] Regional Secretary of Buleleng Regency

**Tabel**  
**Table** 9.6**Rata-Rata Harga Eceran Bahan Pokok Di Kota Singaraja,  
2020 (Rupiah)**  
**Average Retail Price of Essential Commodities in Singaraja,  
2020 (Rupiah)**

Bulan Month	Jenis Bahan Pokok/ Type of Material				
	Beras/ Rice (kg)	Daging Ayam Ras/Chicken (kg)	Daging Sapi/ Beef (kg)	Telur Ayam Ras/ Egg (kg)	Bawang Merah/Onion (kg)
(1)	(2)	(3)	(4)	(5)	(6)
1 Januari / January	11.267	34.334	112.408	21.677	28.777
2 Februari / February	11.283	39.970	112.413	21.182	28.904
3 Maret / March	11.299	38.235	112.408	13.068	27.621
4 April / April	11.303	35.250	120.175	22.874	33.166
5 Mei / May	11.303	36.867	129.863	22.104	35.148
6 Juni / June	11.336	41.768	130.339	21.955	32.925
7 Juli / July	11.283	42.210	125.011	20.871	28.157
8 Agustus / August	11.283	35.665	123.758	21.436	26.921
9 September / September	11.283	33.630	123.781	21.261	24.918
10 Oktober / October	11.283	34.438	121.168	19.814	25.086
11 November / November	11.283	37.148	120.445	20.904	30.679
12 Desember / December	11.283	41.164	119.152	22.929	31.503

Catatan/Note: ...

Sumber/Source: BPS Kabupaten Buleleng / BPS-Statistics of Buleleng Regency

Lanjutan Tabel/*Continued Table* 9.6

Bulan Month	Jenis Bahan Pokok/ <i>Type of Material</i>			
	Cabe Rawit/ Chili (kg)	Minyak Goreng/ Cooking Oil (Liter)	Gula Pasir/ Sugar (kg)	Garam/ Salt (kg)
(1)	(7)	(8)	(9)	(10)
1 Januari / <i>January</i>	49.385	14.133	12.780	3.470
2 Februari / <i>February</i>	48.317	14.291	13.828	3.470
3 Maret / <i>March</i>	37.148	14.583	15.140	3.611
4 April / <i>April</i>	39.617	15.060	16.054	3.611
5 Mei / <i>May</i>	28.962	15.058	16.536	3.733
6 Juni / <i>June</i>	24.127	15.021	15.201	3.733
7 Juli / <i>July</i>	15.800	14.913	14.413	3.733
8 Agustus / <i>August</i>	16.625	14.786	14.063	3.733
9 September / <i>September</i>	15.661	14.752	14.063	3.758
10 Oktober / <i>October</i>	15.671	14.775	13.063	3.758
11 November / <i>November</i>	20.339	15.048	12.856	3.758
12 Desember / <i>December</i>	30.600	15.206	12.813	3.758

Catatan/Note: ...

Sumber/Source: BPS Kabupaten Buleleng / *BPS-Statistics of Buleleng Regency*



# 10

## PENGELUARAN PENDUDUK POPULATION EXPENDITURE

### RATA - RATA PENGELUARAN PENDUDUK KABUPATEN BULELENG TAHUN 2020

**Rp 969.964**

PER KAPITA PER BULAN

**MAKANAN**

**Rp 526.310**

PER KAPITA PER BULAN

Pengeluaran makanan meliputi kelompok padi-padian, umbi-umbian, ikan/udang/cumi/ kerang, daging, telur, dan susu, sayur-sayuran, kacang-kacangan, buah-buahan, minyak dan kelapa, bahan minuman, bumbu-bumbuan, konsumsi lainnya, makanan dan minuman jadi, serta rokok dan tembakau

**NON MAKANAN**

**Rp 443.654**

PER KAPITA PER BULAN

Pengeluaran non makanan meliputi kelompok perumahan dan fasilitas rumah tangga, aneka komoditas barang dan jasa, pakaian, alas kaki, dan tutup kepala, komoditas tahan lama, pajak, pungutan, dan asuransi, serta keperluan pesta dan upacara / kenduri







**PENJELASAN TEKNIS**

**TECHNICAL NOTES**

- |   |   |
|---|---|
| <ol style="list-style-type: none"> <li>1. Data ketersediaan konsumsi pangan per kapita bersumber dari perhitungan Neraca Bahan Makanan (NBM) Indonesia, hasil kerja sama antara Badan Pusat Statistik (BPS) dan Kementerian Pertanian</li> <li>2. Metode yang dipakai untuk penyusunan NBM berpedoman pada buku rujukan yang diterbitkan oleh organisasi pangan sedunia, yaitu Food Agriculture Organization (FAO).</li> <li>3. Penyediaan pangan dalam negeri adalah produk dalam negeri ditambah dengan perubahan stok dan impor dikurangi dengan ekspor.</li> <li>4. Ketersediaan pangan untuk dikonsumsi penduduk terlebih dahulu dikurangi dengan bagian produksi yang digunakan untuk bibit, makanan ternak, industri, dan yang tercecer.</li> <li>5. Ketersediaan pangan per kapita adalah ketersediaan pangan dibagi dengan jumlah penduduk pertengahan tahun. Ketersediaan pangan per kapita bisa dalam bentuk kuantum maupun unsur gizi, yaitu kalori, protein, dan lemak.</li> <li>6. Mulai tahun 2011, Susenas dilaksanakan secara triwulan, yaitu Triwulan I dilaksanakan bulan Maret, Triwulan II bulan Juni, Triwulan III bulan September, dan Triwulan IV dilaksanakan bulan</li> </ol> | <ol style="list-style-type: none"> <li>1. <i>Data on the availability of per capita food consumption are from the Indonesian Food Balance Sheet computed by the BPS - Statistics Indonesia (BPS) in collaboration with the Ministry of Agriculture.</i></li> <li>2. <i>The FAO method is adopted to compute the Food Balance Sheet.</i></li> <li>3. <i>Domestic food availability is defined as domestic production plus changes in stock and imports minus exports.</i></li> <li>4. <i>In compiling data on domestic food availability, the share of production for seed, waste, residuals, animal feeds, and industrial use is first take into account.</i></li> <li>5. <i>Per capita food availability is total food availability divided by number of population in the middle of the year. It is presented in terms of quantity as well as nutrient content, such as calories, proteins, and fats.</i></li> <li>6. <i>Starting 2011 Susenas implemented in quarterly i.e. The First Quarter of 2011 Susenas held in March, the Second Quarter held in June, the Third Quarter held in September, and the Fourth Quarter held in</i></li> </ol> |
|---|---|

Desember.

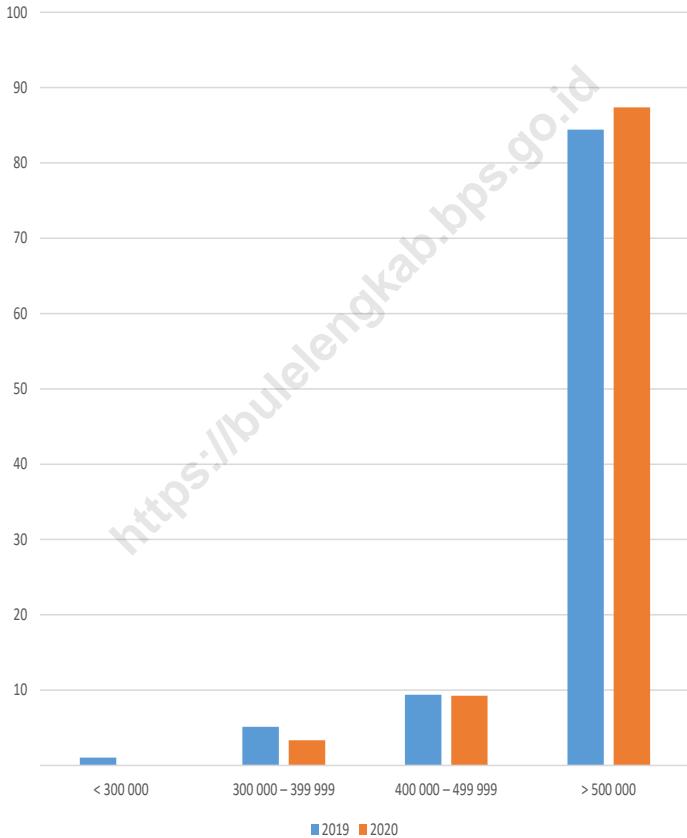
7. Data pengeluaran dan konsumsi penduduk menurut kelompok barang diperoleh dari Survei Sosial Ekonomi Nasional (Susenas) BPS Triwulan I-2014, yang mencakup semua provinsi di Indonesia.
8. Pelaksanaan Susenas 2014 mencakup 300.000 rumah tangga sampel yang tersebar di seluruh provinsi di Indonesia, dimana pada setiap triwulan didistribusikan sampel sebanyak 75.000 rumahtangga.
9. Data konsumsi/pengeluaran yang dikumpulkan pada Susenas Triwulan I-2014 dibagi menjadi dua kelompok, yaitu konsumsi makanan dan bukan makanan.
10. Konsumsi/pengeluaran makanan dirinci menjadi 215 komoditas, masing-masing dikumpulkan data kuantitas dan nilainya.
11. Untuk konsumsi bukan makanan, pada umumnya yang dikumpulkan hanya data nilainya, kecuali untuk beberapa jenis pengeluaran tertentu, seperti penggunaan listrik, air, gas, dan bahan bakar minyak (BBM) yang juga dikumpulkan kuantitasnya.

December

7. Data on consumer expenditure and consumption by commodity group of expenditure are obtained from the 2014 National Socio-Economic Survey (Susenas) First Quarter which covers all provinces in Indonesia.
8. The 2014 Susenas cover 300.000 households sample spread all over Indonesia where each quarter distribute about 75.000 households sample..
9. The data of consumption/ expenditure collected in the First Quarter of 2014 Susenas are divided into two groups, namely food and non-food consumption.
10. Consumption/expenditure on food covers 215 commodities, both quantity data and values are collected.
11. For consumption of non-food, the data collected in general are only their values, except for certain types of expenditure, such as electricity, water, gas, and fuel, which are also collected for their quantity data.

**Gambar** 10.1  
**Figures**

**Persentase Penduduk Menurut Golongan Pengeluaran Per Kapita Sebulan di Kabupaten Buleleng, 2019 dan 2020**  
*Percentage of Population by Per Capita Spending Group a Month in Buleleng Regency, 2019 and 2020*



Sumber/Source : BPS, Survei Sosial Ekonomi Nasional (Susenas) Maret/BPS-Statistics Indonesia, National Socioeconomic Survey March



**Tabel**  
**Table** 10.1

**Rata-rata Pengeluaran per Kapita Sebulan Menurut Kelompok Komoditas (rupiah) di Kabupaten Buleleng, 2019 dan 2020**  
**Monthly Average Expenditure per Capita by Commodity Group (rupiahs) in Buleleng Regency, 2019 and 2020**

<b>Kelompok Komoditas/Commodity Group</b>	<b>2019</b>	<b>2020</b>
(1)	(2)	(3)
<b>Makanan/Food</b>		
Padi-padian/ <i>Cereals</i>	83.089	91.941
Umbi-umbian/ <i>Tubers</i>	4.379	4.299
Ikan/udang/cumi/kerang/ <i>Fish/shrimp/common squid/shells</i>	32.974	32.608
Daging/ <i>Meat</i>	29.641	42.846
Telur dan susu/ <i>Eggs and milk</i>	23.745	25.214
Sayur-sayuran/ <i>Vegetables</i>	36.948	44.640
Kacang-kacangan/ <i>Legumes</i>	11.626	11.190
Buah-buahan/ <i>Fruits</i>	27.859	34.253
Minyak dan kelapa/ <i>Oil and coconut</i>	11.850	13.104
Bahan minuman/ <i>Beverage stuffs</i>	11.849	13.015
Bumbu-bumbuan/ <i>Spices</i>	7.171	8.022
Konsumsi lainnya/ <i>Miscellaneous food items</i>	7.736	8.687
Makanan dan minuman jadi/ <i>Prepared food and beverages</i>	165.429	159.267
Rokok/ <i>Cigarettes</i>	42.262	37.224
<b>Jumlah makanan/Total food</b>	<b>496.558</b>	<b>526.310</b>
<b>Bukan makanan/Non-food</b>		
Perumahan dan fasilitas rumah tangga/ <i>Housing and household facilities</i>	239.017	240.143
Aneka komoditas dan jasa/ <i>Goods and services</i>	84.758	75.510
Pakaian, alas kaki, dan tutup kepala/ <i>Clothing, footwear, and headgear</i>	15.010	14.153
Komoditas tahan lama/ <i>Durable goods</i>	37.588	58.079
Pajak, pungutan, dan asuransi/ <i>Taxes and insurance</i>	30.705	32.756
Keperluan pesta dan upacara/kenduri/ <i>Parties and ceremonies</i>	26.382	23.012
<b>Jumlah bukan makanan/Total non-food</b>	<b>433.460</b>	<b>443.654</b>
<b>Jumlah/Total</b>	<b>930.018</b>	<b>969.964</b>

Catatan/Note: ...

Sumber/Source: BPS, Survei Sosial Ekonomi Nasional (Susenas) Maret/BPS-Statistics Indonesia, National Socioeconomic Survey March

**Tabel**  
**Table** 10.2

**Persentase Pengeluaran per Kapita Sebulan Menurut Kelompok Komoditas di Kabupaten Buleleng, 2019 dan 2020**  
**Percentage of Monthly Expenditure per Capita by Commodity Group in Buleleng Regency, 2019 and 2020**

<b>Kelompok Komoditas/Commodity Group</b>	<b>2019</b>	<b>2020</b>
(1)	(2)	(3)
<b>Makanan/Food</b>		
Padi-padian/ <i>Cereals</i>	8,93	9,48
Umbi-umbian/ <i>Tubers</i>	0,47	0,44
Ikan/udang/cumi/kerang/ <i>Fish/shrimp/common squid/shells</i>	3,55	3,36
Daging/ <i>Meat</i>	3,19	4,42
Telur dan susu/ <i>Eggs and milk</i>	2,55	2,60
Sayur-sayuran/ <i>Vegetables</i>	3,97	4,60
Kacang-kacangan/ <i>Legumes</i>	1,25	1,15
Buah-buahan/ <i>Fruits</i>	3,00	3,53
Minyak dan kelapa/ <i>Oil and coconut</i>	1,27	1,35
Bahan minuman/ <i>Beverage stuffs</i>	1,27	1,34
Bumbu-bumbuan/ <i>Spices</i>	0,77	0,83
Konsumsi lainnya/ <i>Miscellaneous food items</i>	0,83	0,90
Makanan dan minuman jadi/ <i>Prepared food and beverages</i>	17,79	16,42
Rokok/ <i>Cigarettes</i>	4,54	3,84
<b>Jumlah makanan/Total food</b>	<b>53,39</b>	<b>54,26</b>
<b>Bukan makanan/Non-food</b>		
Perumahan dan fasilitas rumah tangga/ <i>Housing and household facilities</i>	25,70	24,76
Aneka komoditas dan jasa/ <i>Goods and services</i>	9,11	7,78
Pakaian, alas kaki, dan tutup kepala/ <i>Clothing, footwear, and headgear</i>	1,61	1,46
Komoditas tahan lama/ <i>Durable goods</i>	4,04	5,99
Pajak, pungutan, dan asuransi/ <i>Taxes and insurance</i>	3,30	3,38
Keperluan pesta dan upacara/kenduri/ <i>Parties and ceremonies</i>	2,84	2,37
<b>Jumlah bukan makanan/Total non-food</b>	<b>46,61</b>	<b>45,74</b>
<b>Jumlah/Total</b>	<b>100,00</b>	<b>100,00</b>

Catatan/Note: ...

Sumber/Source: BPS, Survei Sosial Ekonomi Nasional (Susenas) Maret/BPS-Statistics Indonesia, National Socioeconomic Survey March

**Tabel**  
**Table** 10.3**Persentase Penduduk Menurut Golongan Pengeluaran Per Kapita Sebulan di Kabupaten Buleleng, 2019 dan 2020**  
*Percentage of Population by Per Capita Spending Group a Month in Buleleng Regency, 2019 and 2020*

<b>Golongan Pengeluaran</b> <i>Spending Group</i> <b>(Rp)</b>	<b>2019</b>	<b>2020</b>
(1)	(2)	(3)
< 300 000	1,04	0,04
300 000 – 399 999	5,13	3,33
400 000 – 499 999	9,39	9,25
> 500 000	84,44	87,38
<b>Jumlah/Total</b>	<b>100,00</b>	<b>100,00</b>

Catatan/Note: ...

Sumber/Source: BPS, Survei Sosial Ekonomi Nasional (Susenas) Maret/BPS-Statistics Indonesia, National Socioeconomic Survey March







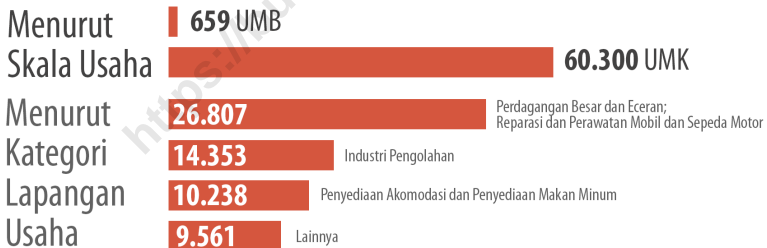
## PERDAGANGAN TRADE



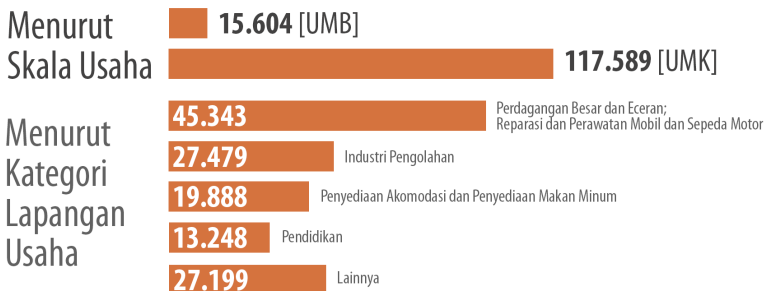
### Hasil Pendataan Listing Sensus Ekonomi 2016



Usaha yang tercatat  
di Kabupaten Buleleng



Tenaga Kerja yang tercatat  
di Kabupaten Buleleng





**PENJELASAN TEKNIS**

1. Surat Izin Usaha Perdagangan, yang selanjutnya disebut SIUP, adalah Surat Izin untuk dapat melaksanakan kegiatan usaha perdagangan. Setiap perusahaan, koperasi, persekutuan maupun perusahaan perseorangan, yang melakukan kegiatan usaha perdagangan wajib memperoleh SIUP yang diterbitkan berdasarkan domisili perusahaan dan berlaku di seluruh wilayah Republik Indonesia.
2. Pasar dapat diartikan sebagai tempat bertemunya pembeli dan penjual untuk melakukan transaksi jual beli produk tertentu. Meski begitu, definisi pasar secara umum dapat diartikan lebih luas berdasarkan teori ekonomi yang berlaku.
3. Usaha Kecil dan Menengah disingkat UKM adalah sebuah istilah yang mengacu ke jenis usaha kecil yang memiliki kekayaan bersih paling banyak Rp 200.000.000 tidak termasuk tanah dan bangunan tempat usaha.
4. Sensus Ekonomi 2016 (SE2016) adalah kegiatan sensus ke empat, yang merupakan kegiatan pendataan lengkap atas seluruh unit usaha/perusahaan yang berada dalam batas-batas wilayah Negara Kesatuan Republik Indonesia (NKRI).

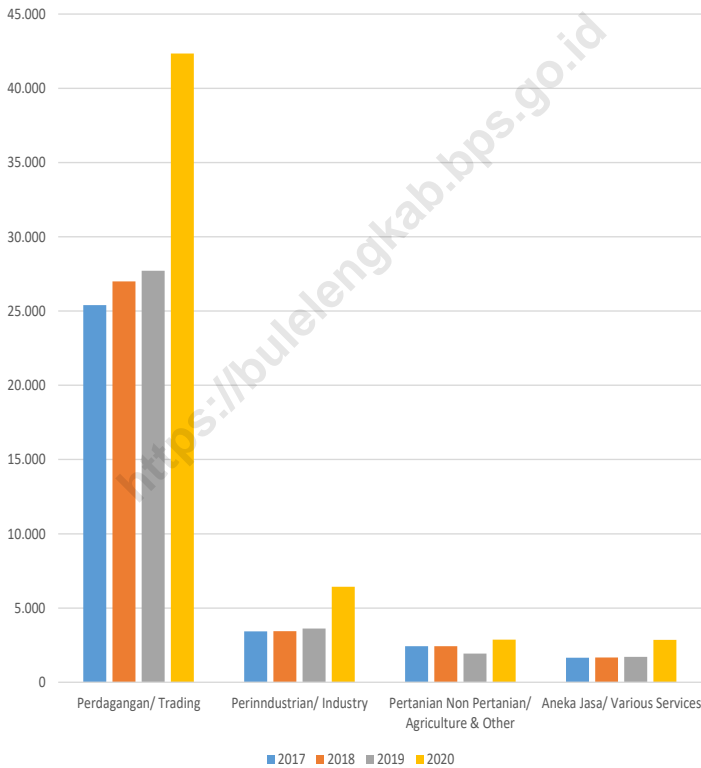
**TECHNICAL NOTES**

1. *Trade Permit, is the license to carry out business activities. Every company , cooperative , partnership or proprietorship, who undertake business activities must obtain a License issued by the company domicile and applicable throughout the territory of the Republic of Indonesia .*
2. *The market can be interpreted as a meeting place for buyers and sellers to buy and sell certain products. Even so, the definition of market in general can be interpreted more broadly based on prevailing economic theories.*
3. *Small and Medium Enterprises abbreviated as UKM is a term that refers to the type of small business that has a net worth of at most Rp. 200,000,000 excluding land and buildings where the business is located.*
4. *The 2016 Economic Census (SE2016) is the fourth census, which is a complete data collection on all business units / companies that are within the boundaries of the Unitary State of the Republic of Indonesia (NKRI).*



**Gambar** 11.1  
**Figures**

**Jumlah UKM Berdasarkan Sektor Menurut Kecamatan di Kabupaten Buleleng, 2017-2020**  
**Number of UKM per Sector by Subdistrict in Buleleng Regency, 2017-2020**



Sumber/Source : Dinas Koperasi, Usaha Kecil dan Menengah Kabupaten Buleleng / Department of Cooperatives, Small and Medium Enterprises of Buleleng Regency



**Tabel**  
**Table** 11.1**Jumlah Pasar Menurut Kecamatan di Kabupaten Buleleng, 2020**  
**Number of Markets by Subdistrict in Buleleng Regency, 2020**

Kecamatan Subdistrict	Jenis Sarana Perdagangan Type of Trading Facilities			
	Pasar Kabupaten/ District Market	Pasar Desa/ Village Market	Pasar Tanten/ Tenten Market	Pasar Hewan/ Animal Market
(1)	(2)	(3)	(4)	(5)
1 Gerokgak	-	10	4	1
2 Seririt	2	12	2	-
3 Busungbiu	-	7	3	-
4 Banjar	1	10	10	-
5 Sukasada	1	4	-	1
6 Buleleng	8	8	3	-
7 Sawan	1	8	-	1
8 Kubutambahan	1	9	-	1
9 Tejakula	-	12	-	-
<b>Kabupaten Buleleng</b>	<b>14</b>	<b>80</b>	<b>23</b>	<b>4</b>

Catatan/Note: ...

Sumber/Source: Dinas Perdagangan, Perindustrian dan Koperasi, UKM Kabupaten Buleleng / Trading, Industry and Cooperatives, Small and Medium Enterprises Office of Buleleng Regency



**Tabel**  
**Table** 11.2**Jumlah Perkembangan SIUP Di Kabupaten Buleleng, 2020**  
**Number of SIUP Development in Buleleng Regency, 2020**

Kecamatan Subdistrict	Surat Izin Usaha Perdagangan (SIUP)/ Business License	
	Jumlah/ Total	Tenaga Kerja/ Labour
(1)	(2)	(3)
1 Gerokgak	33	68
2 Seririt	34	70
3 Busungbiu	10	23
4 Banjar	37	78
5 Sukasada	45	95
6 Buleleng	273	540
7 Sawan	47	95
8 Kubutambahan	19	30
9 Tejakula	17	35
<b>Kabupaten Buleleng</b>	<b>515</b>	<b>1.034</b>

Catatan/Note: SIUP= Surat Izin Usaha Perdagangan/ Business License

Sumber/Source: Dinas PMPPTSP Kabupaten Buleleng/ Investment Office and PTSP Buleleng Regency

**Tabel**  
**Table** 11.3

**Perkembangan Jumlah UKM Berdasarkan Sektor Usaha di Kabupaten Buleleng, 2017-2020**  
**Number of UKM by Sector in Buleleng Regency, 2017-2020**

Tahun Years	Sektor/ Sector				Jumlah/ Total
	Perdagangan/ Trading	Perindustrian/ Industry	Pertanian Non Pertanian/ Agriculture & Other	Aneka Jasa/ Various Services	
(1)	(2)	(3)	(4)	(5)	(6)
2017	25.403	3.427	2.426	1.651	32.907
2018	26.998	3.447	2.436	1.671	34.552
2019	27.713	3.617	1.927	1.715	35.555
2020	42.337	6.433	2.866	2.853	54.489

Catatan/Note: UKM = Usaha Kecil dan Menengah/ *Small and Medium Enterprises*

Sumber/Source: Dinas Perdagangan, Perindustrian dan Koperasi, UKM Kabupaten Buleleng / *Trading, Industry and Cooperatives, Small and Medium Enterprises Office of Buleleng Regency*



# 12

## PRODUK DOMESTIK REGIONAL BRUTO GROSS REGIONAL DOMESTIC PRODUCT



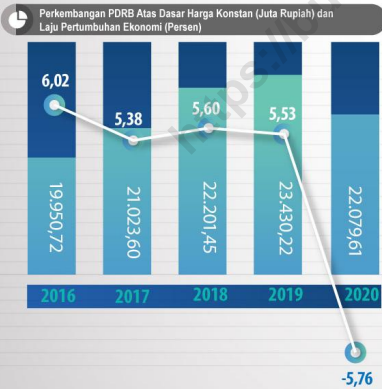
PDRB atas dasar harga konstan (ADHK) menunjukkan nilai tambah barang dan jasa tersebut yang dihitung menggunakan harga yang berlaku pada satu tahun tertentu sebagai dasar (Tahun 2010=100).



PDRB atas dasar harga berlaku (ADHB) menggambarkan nilai tambah barang dan jasa yang dihitung menggunakan harga yang berlaku pada setiap tahun.



Indikator ini diperoleh dengan cara membandingkan PDRB ADHK tahun tertentu dengan PDRB ADHK tahun sebelumnya.



Empat Kategori Lapangan Usaha dengan Kontribusi Terbesar dalam PDRB Tahun 2020



PDRB PER KAPITA PER TAHUN 2018-2020



### Apakah itu PDRB ?

PDRB merupakan nilai tambah bruto seluruh barang dan jasa yang tercipta atau dihasilkan di wilayah domestik suatu negara yang timbul akibat berbagai aktivitas ekonomi dalam suatu periode tertentu tanpa memperhatikan apakah faktor produksi yang dimiliki residen atau non-residen.



**PENJELASAN TEKNIS**

**TECHNICAL NOTES**

1. Produk Domestik Bruto pada tingkat nasional serta Produk Domestik Regional Bruto (PDRB) pada tingkat regional (provinsi) menggambarkan kemampuan suatu wilayah untuk menciptakan nilai tambah pada suatu waktu tertentu. Untuk menyusun PDB maupun PDRB digunakan 2 pendekatan, yaitu lapangan usaha dan pengeluaran. Keduanya menyajikan komposisi data nilai tambah dirinci menurut sumber kegiatan ekonomi (lapangan usaha) dan menurut komponen penggunaannya. PDB maupun PDRB dari sisi lapangan usaha merupakan penjumlahan seluruh komponen nilai tambah bruto yang mampu diciptakan oleh sektor-sektor ekonomi atas berbagai aktivitas produksinya. Sedangkan dari sisi pengeluaran menjelaskan tentang penggunaan dari nilai tambah tersebut.
2. PDRB menurut lapangan usaha mengalami perubahan klasifikasi dari 9 lapangan usaha menjadi 17 lapangan usaha. PDRB menurut lapangan usaha dirinci menurut total nilai tambah dari seluruh sektor ekonomi yang mencakup lapangan usaha Pertanian, Kehutanan, dan Perikanan; Pertambangan dan Penggalian; Industri Pengolahan;

1. *The basic measure of the value added arising from economic activity is known as Gross Domestic Product at the national level and Gross Regional Domestic Product (GRDP) at the regional level (provinces/regencies/municipalities). To compile these statistics, two approaches have been used, i.e. "production approach" and "expenditure approach". The first approach is to measure value added produced by various kinds of economic activities, while the second approach is to measure final uses of the country's output. In other words, GDP/GRDP is the sum of total value added produced by all economic industries (activities) and the way of using it.*
2. *GRDP by industry classification changes from 9 sectors to 17 industries. GRDP by industry is classified by types of economic activities such as Agriculture, Forestry and Fishing; Mining and Quarrying; Manufacturing; Electricity and Gas; Water supply, Sewerage, Waste Management and Remediation Activities; Construction; Wholesale and Retail*

Pengadaan Listrik dan Gas; Pengadaan Air, Pengelolaan Sampah, Limbah dan Daur Ulang; Konstruksi; Perdagangan Besar dan Eceran, Reparasi Mobil dan Sepeda Motor; Transportasi dan Pergudangan; Penyediaan Akomodasi dan Makan Minum; Informasi dan Komunikasi; Jasa Keuangan dan Asuransi; Real Estat; Jasa Perusahaan; Administrasi Pemerintahan, Pertahanan dan Jaminan Sosial Wajib; Jasa Pendidikan; Jasa Kesehatan dan Kegiatan Sosial; dan Jasa lainnya.

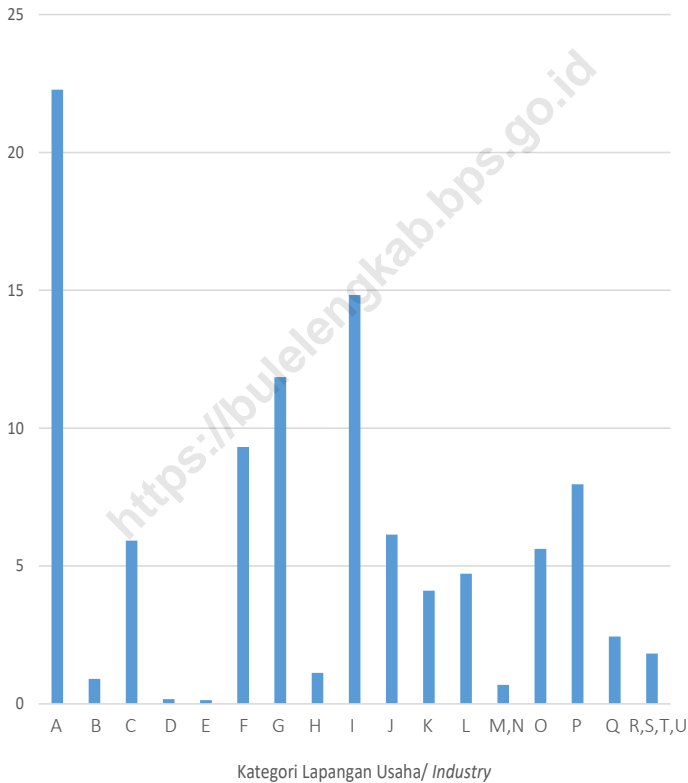
3. PDRB menurut pengeluaran mengalami perubahan klasifikasi dimana pengeluaran konsumsi Lembaga Non Profit yang Melayani Rumah Tangga (LNPR) yang sebelumnya termasuk bagian dari pengeluaran konsumsi rumah tangga menjadi komponen terpisah. Sehingga klasifikasi PDRB menurut pengeluaran dirinci menjadi 7 komponen yaitu komponen pengeluaran konsumsi rumah tangga, pengeluaran konsumsi LNPR, pengeluaran konsumsi pemerintah, pembentukan modal tetap bruto, perubahan inventori, ekspor barang dan jasa, dan impor barang dan jasa.

*Trade; Repair of Motor Vehicles and Motorcycles; Transportation and Storage; Accommodation and Food Service Activities; Information and Communication; Financial and Insurance Activities; Real Estate Activities; Business Activities; Public Administration; Defence and Compulsory Social Security; Education; Human Health and Social Work Activities; and Other Services Activities.*

3. *GRDP by expenditure classification changes where consumption expenditure Non-profit Institutions Serving Households (NPISH) previously included as part of household consumption expenditure is taken out into separate component. So that, GRDP by type of expenditures is classified into: household consumption expenditure, NPISH consumption expenditure, government consumption expenditure, gross fixed capital formation, changes in inventories, exports of goods and services, and imports of goods and services.*

**Gambar** 12.1  
**Figures**

**Distribusi Persentase Produk Domestik Regional Bruto Atas Dasar Harga Berlaku Menurut Lapangan Usaha di Kabupaten Buleleng, 2020**  
*Percentage Distribution of Gross Regional Domestic Product at Current Market Prices by Industry in Buleleng Regency, 2020*



Sumber/Source : BPS Kabupaten Buleleng / BPS - Statistics of Buleleng Regency





**Tabel** 12.1. **Produk Domestik Regional Bruto Atas Dasar Harga Berlaku Menurut Lapangan Usaha di Kabupaten Buleleng (miliar rupiah), 2016–2020**  
**Gross Regional Domestic Product at Current Market Prices by Industry in Buleleng Regency (billion rupiahs), 2016–2020**

Lapangan Usaha/Industry	2016	2017	2018	2019	2020
(1)	(2)	(3)	(4)	(5)	(6)
A Pertanian, Kehutanan, dan Perikanan/ <i>Agriculture, Forestry, and Fishing</i>	6.219,09	6.587,61	7.000,73	7.512,53	7.431,26
B Pertambangan dan Penggalian/ <i>Mining and Quarrying</i>	346,24	334,93	338,32	322,78	305,00
C Industri Pengolahan/ <i>Manufacturing</i>	1.662,62	1.776,03	1.942,16	2.068,86	1.974,03
D Pengadaan Listrik dan Gas/ <i>Electricity and Gas</i>	40,19	50,91	56,05	61,23	57,86
E Pengadaan Air; Pengelolaan Sampah, Limbah, dan Daur Ulang/ <i>Water Supply; Sewerage, Waste Management, and Remediation Activities</i>	37,33	41,61	42,50	43,73	43,72
F Konstruksi/ <i>Construction</i>	2.340,41	2.536,54	2.850,61	3.172,30	3.107,41
G Perdagangan Besar dan Eceran; Reparasi Mobil dan Sepeda Motor/ <i>Wholesale and Retail Trade; Repair of Motor Vehicles and Motorcycles</i>	3.098,68	3.465,57	3.844,16	4.197,50	3.952,04
H Transportasi dan Pergudangan/ <i>Transportation and Storage</i>	339,33	358,82	388,52	420,63	372,39
I Penyediaan Akomodasi dan Makan Minum/ <i>Accommodation and Food Service Activities</i>	4.952,36	5.625,86	6.176,36	6.619,02	4.946,39
J Informasi dan Komunikasi/ <i>Information and Communication</i>	1.467,69	1.642,45	1.792,50	1.918,29	2.046,97

Lanjutan Tabel/*Continued Table 12.1*

<b>Lapangan Usaha/Industry</b>	<b>2016</b>	<b>2017</b>	<b>2018</b>	<b>2019</b>	<b>2020</b>
(1)	(2)	(3)	(4)	(5)	(6)
K Jasa Keuangan dan Asuransi/ <i>Financial and Insurance Activities</i>	1.199,90	1.287,27	1.353,84	1.486,06	1.368,96
L Real Estat/ <i>Real Estate Activities</i>	1.277,88	1.373,67	1.452,81	1.535,73	1.575,25
M,N Jasa Perusahaan/ <i>Business Activities</i>	185,61	203,74	220,71	236,80	228,65
O Administrasi Pemerintahan, Pertahanan, dan Jaminan Sosial Wajib/ <i>Public Administration and Defence; Compulsory Social Security</i>	1.443,40	1.588,57	1.719,66	1.812,45	1.873,81
P Jasa Pendidikan/ <i>Education</i>	1.989,48	2.237,08	2.442,53	2.614,36	2.653,89
Q Jasa Kesehatan dan Kegiatan Sosial/ <i>Human Health and Social Work Activities</i>	592,82	647,03	707,67	772,03	813,13
R,S,T,U Jasa Lainnya/ <i>Other Services Activities</i>	497,07	561,06	597,48	644,01	608,27
<b>Produk Domestik Regional Bruto/<i>Gross Regional Domestic Product</i></b>	<b>27.690,11</b>	<b>30.318,76</b>	<b>32.926,63</b>	<b>35.438,32</b>	<b>33.359,02</b>

Catatan/Note: 2019\*: Data bersifat sementara, 2020\*\*: Data bersifat sangat sementara

Sumber/Source: BPS Kabupaten Buleleng / *BPS - Statistics of Buleleng Regency*

**Tabel**  
**Table** 12.2

**Produk Domestik Regional Bruto Atas Dasar Harga Konstan 2010 Menurut Lapangan Usaha di Kabupaten Buleleng (miliar rupiah), 2016–2020**  
**Gross Regional Domestic Product at 2010 Constant Market Prices by Industry in Buleleng Regency (billion rupiahs), 2016–2020**

<b>Lapangan Usaha/Industry</b>	<b>2016</b>	<b>2017</b>	<b>2018</b>	<b>2019</b>	<b>2020</b>
(1)	(2)	(3)	(4)	(5)	(6)
A Pertanian, Kehutanan, dan Perikanan/ <i>Agriculture, Forestry, and Fishing</i>	4.177,19	4.292,34	4.430,69	4.686,44	4.612,62
B Pertambangan dan Penggalian/ <i>Mining and Quarrying</i>	246,73	231,75	218,82	207,35	194,32
C Industri Pengolahan/ <i>Manufacturing</i>	1.163,65	1.197,57	1.266,06	1.326,44	1.240,49
D Pengadaan Listrik dan Gas/ <i>Electricity and Gas</i>	27,44	28,53	30,13	32,31	30,39
E Pengadaan Air; Pengelolaan Sampah, Limbah, dan Daur Ulang/ <i>Water Supply; Sewerage, Waste Management, and Remediation Activities</i>	31,11	32,76	33,41	34,32	33,94
F Konstruksi/ <i>Construction</i>	1.700,91	1.793,00	1.931,94	2.093,71	2.026,17
G Perdagangan Besar dan Eceran; Reparasi Mobil dan Sepeda Motor/ <i>Wholesale and Retail Trade; Repair of Motor Vehicles and Motorcycles</i>	2.313,51	2.476,12	2.687,64	2.885,64	2.691,35
H Transportasi dan Pergudangan/ <i>Transportation and Storage</i>	261,06	270,30	286,66	303,67	264,44
I Penyediaan Akomodasi dan Makan Minum/ <i>Accommodation and Food Service Activities</i>	3.109,26	3.415,27	3.684,24	3.866,43	2.974,92
J Informasi dan Komunikasi/ <i>Information and Communication</i>	1.336,33	1.459,96	1.560,86	1.647,76	1.748,24

Lanjutan Tabel/*Continued Table 12.2*

<b>Lapangan Usaha/Industry</b>		<b>2016</b>	<b>2017</b>	<b>2018</b>	<b>2019</b>	<b>2020</b>
(1)		(2)	(3)	(4)	(5)	(6)
K	Jasa Keuangan dan Asuransi/ <i>Financial and Insurance Activities</i>	879,88	904,91	922,97	991,53	941,02
L	Real Estat/ <i>Real Estate Activities</i>	1.038,06	1.094,04	1.137,33	1.183,97	1.190,61
M,N	Jasa Perusahaan/ <i>Business Activities</i>	134,29	142,58	150,89	159,16	151,26
O	Administrasi Pemerintahan, Pertahanan, dan Jaminan Sosial Wajib/ <i>Public Administration and Defence; Compulsory Social Security</i>	1.241,94	1.206,70	1.242,76	1.284,22	1.286,14
P	Jasa Pendidikan/ <i>Education</i>	1.485,73	1.616,90	1.713,92	1.765,88	1.747,83
Q	Jasa Kesehatan dan Kegiatan Sosial/ <i>Human Health and Social Work Activities</i>	444,46	473,94	499,47	535,59	546,53
R,S,T,U	Jasa Lainnya/ <i>Other Services Activities</i>	359,16	386,92	403,68	425,80	399,35
<b>Produk Domestik Regional Bruto/<i>Gross Regional Domestic Product</i></b>		<b>19.950,72</b>	<b>21.023,60</b>	<b>22.201,45</b>	<b>23.430,22</b>	<b>22.079,61</b>

Catatan/Note: 2019\*: Data bersifat sementara, 2020\*\*: Data bersifat sangat sementara

Sumber/Source: BPS Kabupaten Buleleng / *BPS - Statistics of Buleleng Regency*

**Tabel**  
**Table** 12.3

**Distribusi Persentase Produk Domestik Regional Bruto Atas Dasar Harga Berlaku Menurut Lapangan Usaha di Kabupaten Buleleng, 2016–2020**  
**Percentage Distribution of Gross Regional Domestic Product at Current Market Prices by Industry in Buleleng Regency, 2016–2020**

	Lapangan Usaha/Industry	2016	2017	2018	2019	2020
	(1)	(2)	(3)	(4)	(5)	(6)
A	Pertanian, Kehutanan, dan Perikanan/ <i>Agriculture, Forestry, and Fishing</i>	22,46	21,73	21,26	21,2	22,28
B	Pertambangan dan Penggalian/ <i>Mining and Quarrying</i>	1,25	1,1	1,03	0,91	0,91
C	Industri Pengolahan/ <i>Manufacturing</i>	6	5,86	5,9	5,84	5,92
D	Pengadaan Listrik dan Gas/ <i>Electricity and Gas</i>	0,15	0,17	0,17	0,17	0,17
E	Pengadaan Air; Pengelolaan Sampah, Limbah, dan Daur Ulang/ <i>Water Supply; Sewerage, Waste Management, and Remediation Activities</i>	0,13	0,14	0,13	0,12	0,13
F	Konstruksi/ <i>Construction</i>	8,45	8,37	8,66	8,95	9,32
G	Perdagangan Besar dan Eceran; Reparasi Mobil dan Sepeda Motor/ <i>Wholesale and Retail Trade; Repair of Motor Vehicles and Motorcycles</i>	11,19	11,43	11,67	11,84	11,85
H	Transportasi dan Pergudangan/ <i>Transportation and Storage</i>	1,23	1,18	1,18	1,19	1,12
I	Penyediaan Akomodasi dan Makan Minum/ <i>Accommodation and Food Service Activities</i>	17,88	18,56	18,76	18,68	14,83
J	Informasi dan Komunikasi/ <i>Information and Communication</i>	5,3	5,42	5,44	5,41	6,14

Lanjutan Tabel/Continued Table 12.3

Lapangan Usaha/Industry		2016	2017	2018	2019	2020
(1)		(2)	(3)	(4)	(5)	(6)
K	Jasa Keuangan dan Asuransi/ Financial and Insurance Activities	4,33	4,25	4,11	4,19	4,1
L	Real Estat/Real Estate Activities	4,61	4,53	4,41	4,33	4,72
M,N	Jasa Perusahaan/Business Activities	0,67	0,67	0,67	0,67	0,69
O	Administrasi Pemerintahan, Pertahanan, dan Jaminan Sosial Wajib/Public Administration and Defence; Compulsory Social Security	5,21	5,24	5,22	5,11	5,62
P	Jasa Pendidikan/Education	7,18	7,38	7,42	7,38	7,96
Q	Jasa Kesehatan dan Kegiatan Sosial/Human Health and Social Work Activities	2,14	2,13	2,15	2,18	2,44
R,S,T,U	Jasa Lainnya/Other Services Activities	1,8	1,85	1,81	1,82	1,82
<b>Produk Domestik Regional Bruto/Gross Regional Domestic Product</b>		<b>100,00</b>	<b>100,00</b>	<b>100,00</b>	<b>100,00</b>	<b>100,00</b>

Catatan/Note: 2019\*: Data bersifat sementara, 2020\*\*: Data bersifat sangat sementara

Sumber/Source: BPS Kabupaten Buleleng / BPS - Statistics of Buleleng Regency

**Tabel**  
**Table** 12.4

**Laju Pertumbuhan Produk Domestik Regional Bruto Atas Dasar Harga Konstan 2010 Menurut Lapangan Usaha di Kabupaten Buleleng (persen), 2016–2020**  
**Growth Rate of Gross Regional Domestic Product at 2010 Constant Market Prices by Industry in Buleleng Regency (percent), 2016–2020**

	<b>Lapangan Usaha/Industry</b>	<b>2016</b>	<b>2017</b>	<b>2018</b>	<b>2019</b>	<b>2020</b>
	(1)	(2)	(3)	(4)	(5)	(6)
A	Pertanian, Kehutanan, dan Perikanan/ <i>Agriculture, Forestry, and Fishing</i>	3,18	2,76	3,22	5,77	-1,58
B	Pertambangan dan Penggalian/ <i>Mining and Quarrying</i>	9,12	-6,07	-5,58	-5,24	-6,29
C	Industri Pengolahan/ <i>Manufacturing</i>	3,47	2,92	5,72	4,77	-6,48
D	Pengadaan Listrik dan Gas/ <i>Electricity and Gas</i>	7,83	3,98	5,58	7,24	-5,94
E	Pengadaan Air; Pengelolaan Sampah, Limbah, dan Daur Ulang/ <i>Water Supply; Sewerage, Waste Management, and Remediation Activities</i>	5,41	5,29	2,01	2,71	-1,11
F	Konstruksi/ <i>Construction</i>	6,65	5,41	7,75	8,37	-3,23
G	Perdagangan Besar dan Eceran; Reparasi Mobil dan Sepeda Motor/ <i>Wholesale and Retail Trade; Repair of Motor Vehicles and Motorcycles</i>	3,88	7,03	8,54	7,37	-6,73
H	Transportasi dan Pergudangan/ <i>Transportation and Storage</i>	4,85	3,54	6,05	5,94	-12,92
I	Penyediaan Akomodasi dan Makan Minum/ <i>Accommodation and Food Service Activities</i>	9,25	9,84	7,88	4,95	-23,06
J	Informasi dan Komunikasi/ <i>Information and Communication</i>	9,76	9,25	6,91	5,57	6,10
K	Jasa Keuangan dan Asuransi/ <i>Financial and Insurance Activities</i>	6,55	2,84	2,00	7,43	-5,09
L	Real Estat/ <i>Real Estate Activities</i>	2,45	5,39	3,96	4,1	0,56
M,N	Jasa Perusahaan/ <i>Business Activities</i>	6,44	6,17	5,83	5,48	-4,97



Lanjutan Tabel/Continued Table 12.4

Lapangan Usaha/Industry		2016	2017	2018	2019	2020
(1)	(2)	(3)	(4)	(5)	(6)	
0	Administrasi Pemerintahan, Pertahanan, dan Jaminan Sosial Wajib/ <i>Public Administration and Defence; Compulsory Social Security</i>	4,81	-2,84	2,99	3,34	0,15
P	Jasa Pendidikan/ <i>Education</i>	11,06	8,83	6,00	3,03	-1,02
Q	Jasa Kesehatan dan Kegiatan Sosial/ <i>Human Health and Social Work Activities</i>	8,35	6,63	5,39	7,23	2,04
R,S,T,U	Jasa Lainnya/ <i>Other Services Activities</i>	8,28	7,73	4,33	5,48	-6,21
<b>Produk Domestik Regional Bruto/<i>Gross Regional Domestic Product</i></b>		<b>6,02</b>	<b>5,38</b>	<b>5,60</b>	<b>5,53</b>	<b>-5,76</b>

Catatan/Note: 2019\*: Data bersifat sementara, 2020\*\*: Data bersifat sangat sementara

Sumber/Source: BPS Kabupaten Buleleng / *BPS - Statistics of Buleleng Regency*

**Tabel**  
**Table** 12.5

**Produk Domestik Regional Bruto Atas Dasar Harga Berlaku Menurut Jenis Pengeluaran di Kabupaten Buleleng (miliar rupiah), 2016–2020**  
**Gross Regional Domestic Product at Current Market Prices by Type of Expenditure in Buleleng Regency (billion rupiahs), 2016–2020**

<b>Jenis Pengeluaran</b> <b>Type of Expenditure</b>	<b>2016</b>	<b>2017</b>	<b>2018</b>	<b>2019</b>	<b>2020</b>
(1)	(2)	(3)	(4)	(5)	(6)
Pengeluaran Konsumsi Rumah Tangga <i>Household Consumption Expenditure</i>	14.376,57	15.157,34	16.387,31	17.680,74	...
Pengeluaran Konsumsi LNPRT <i>NPISH Consumption Expenditure</i>	482,38	520,32	554,80	623,68	...
Pengeluaran Konsumsi Pemerintah <i>Government Consumption Expenditure</i>	2.783,60	3.074,68	3.280,03	3.491,35	...
Pembentukan Modal Tetap Bruto <i>Gross Fixed Capital Formation</i>	6.660,79	7.059,52	7.896,26	8.297,54	...
Perubahan Inventori <i>Changes in Inventories</i>	42,54	59,47	62,72	54,71	...
Net Ekspor Barang dan Jasa <i>Net Exports of Goods and Services</i>	3.344,23	4.447,43	4.759,92	5.361,32	...
<b>Produk Domestik Regional Bruto/Gross Regional Domestic Product</b>	<b>27.690,11</b>	<b>30.318,76</b>	<b>32.941,04</b>	<b>35.509,34</b>	<b>...</b>

Catatan/Note: 2018\*: Data bersifat sementara, 2019\*\*: Data bersifat sangat sementara, Perbedaan angka disebabkan karena PDRB pengeluaran belum rekonsiliasi ... Data belum tersedia

Sumber/Source: BPS Kabupaten Buleleng / BPS - Statistics of Buleleng Regency

**Tabel**  
**Table** 12.6

**Produk Domestik Regional Bruto Atas Dasar Harga Konstan 2010 Menurut Jenis Pengeluaran di Kabupaten Buleleng (miliar rupiah), 2016–2020**  
**Gross Regional Domestic Product at 2010 Constant Market Prices by Type of Expenditure in Buleleng Regency (billion rupiahs), 2016–2020**

<b>Jenis Pengeluaran</b> <b>Type of Expenditure</b>	<b>2016</b>	<b>2017</b>	<b>2018</b>	<b>2019</b>	<b>2020</b>
(1)	(2)	(3)	(4)	(5)	(6)
Pengeluaran Konsumsi Rumah Tangga <i>Household Consumption Expenditure</i>	11.095,78	11.416,20	11.921,60	12.560,53	...
Pengeluaran Konsumsi LNPRT <i>NPISH Consumption Expenditure</i>	335,16	355,55	370,21	405,32	...
Pengeluaran Konsumsi Pemerintah <i>Government Consumption Expenditure</i>	2.070,43	2.172,39	2.260,58	2.398,22	...
Pembentukan Modal Tetap Bruto <i>Gross Fixed Capital Formation</i>	5.160,41	5.373,47	5.790,91	6.034,42	...
Perubahan Inventori <i>Changes in Inventories</i>	21,54	23,16	23,69	22,52	...
Net Ekspor Barang dan Jasa <i>Net Exports of Goods and Services</i>	1.267,39	1.682,83	1.837,12	2.016,49	...
<b>Produk Domestik Regional Bruto/Gross Regional Domestic Product</b>	<b>19.950,72</b>	<b>21.023,60</b>	<b>22.204,11</b>	<b>23.437,49</b>	<b>...</b>

Catatan/Note: 2018\*: Data bersifat sementara, 2019\*\*: Data bersifat sangat sementara  
 Perbedaan angka disebabkan karena PDRB pengeluaran belum rekonsiliasi  
 ... Data belum tersedia

Sumber/Source: BPS Kabupaten Buleleng / BPS - Statistics of Buleleng Regency

# 13

## PERBANDINGAN ANTAR KABUPATEN/KOTA REGENCY/MUNICIPAL COMPARISON

**791,8** ribu thousand  
**Kabupaten Buleleng**  
Memiliki Populasi Tertinggi  
se-Bali di Tahun 2020  
*Buleleng Regency*  
Has the Highest Population  
in Bali in 2020



**83,93**  
**Kota Denpasar**  
Memiliki IPM Tertinggi  
se-Bali di Tahun 2020  
*Denpasar Municipality*  
Having the highest HDI  
in Bali in 2020



**8,76** ribu thousand  
**Kabupaten Klungkung**  
Memiliki Angka Kemiskinan Terendah  
se-Bali di Tahun 2020  
*Klungkung Regency*  
Has the Lowest Poverty Rate  
in Bali in 2020



**-7** %  
**Rata-rata Laju Pertumbuhan Ekonomi**  
Kabupaten/Kota se-Bali di Tahun 2020  
*Average Economic Growth Rate*  
Regency / Municipality  
in Bali in 2020





**PENJELASAN TEKNIS**

1. Penduduk Indonesia adalah semua orang yang berdomisili di wilayah teritorial Indonesia selama 6 bulan atau lebih dan atau mereka yang berdomisili kurang dari 6 bulan tetapi bertujuan menetap.
2. Penduduk miskin adalah penduduk yang memiliki rata-rata pengeluaran per kapita per bulan dibawah Garis Kemiskinan. Untuk mengukur kemiskinan, BPS menggunakan konsep kemampuan memenuhi kebutuhan dasar (basic needs approach). Dengan pendekatan ini, kemiskinan dipandang sebagai ketidakmampuan dari sisi ekonomi untuk memenuhi kebutuhan dasar makanan dan bukan makanan yang diukur dari sisi pengeluaran. Metode yang digunakan adalah menghitung garis kemiskinan (GK), yang terdiri dari dua komponen yaitu Garis Kemiskinan Makanan (GKM) dan Garis Kemiskinan Non-Makan (GKNM). Penghitungan garis kemiskinan dilakukan secara terpisah untuk daerah perkotaan dan perdesaan.
3. Produk Domestik Bruto pada tingkat nasional serta Produk Domestik Regional Bruto (PDRB) pada tingkat regional (provinsi) menggambarkan kemampuan suatu wilayah untuk menciptakan nilai tambah

**TECHNICAL NOTES**

1. *The population of Indonesia are all residents of the entire territory of Indonesia who have stayed for six months or longer, and those who intended to stay more than six months even though their length of stay is less than six months.*
2. *A person whose expenditure per capita per month is below the poverty line is considered to be poor. To measure poverty, BPS-statistics Indonesia has used the concept of basic needs approach. Therefore, poverty is viewed as economic inability to fulfill food and non-food basic needs which are measured by consumption/expenditure. The method used is calculating poverty line, which consists of two components that are food poverty line (FPL) and non-food poverty line (NFPL). The poverty line was calculated separately for urban and rural areas.*
3. *The basic measure of the value added arising from economic activity is known as Gross Domestic Product at the national level and Gross Regional Domestic Product (GRDP) at the regional level (provinces/regencies/*

pada suatu waktu tertentu. Laju pertumbuhan PDRB adalah perubahan jumlah produksi di tahun ini dibandingkan tahun sebelumnya.

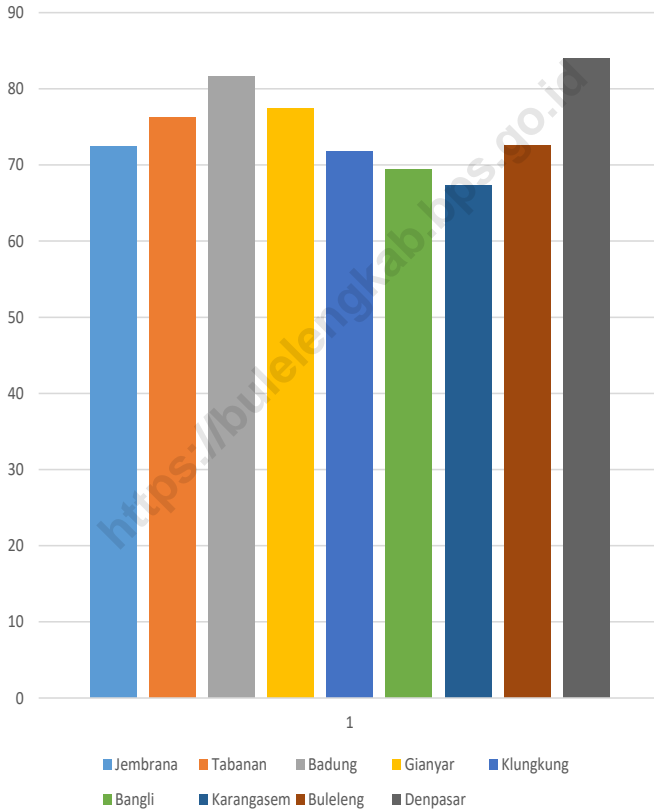
4. Indeks Pembangunan Manusia (IPM) menjelaskan bagaimana penduduk dapat mengakses hasil pembangunan dalam memperoleh pendapatan, kesehatan, pendidikan, dan sebagainya. IPM dibentuk oleh 3 (tiga) dimensi dasar: 1. Umur panjang dan hidup sehat; 2. Pengetahuan; 3. Standar hidup layak. IPM merupakan indikator penting untuk mengukur keberhasilan dalam upaya membangun kualitas hidup manusia (masyarakat/penduduk). IPM dapat menentukan peringkat atau level pembangunan suatu wilayah/negara. Bagi Indonesia, IPM merupakan data strategis karena selain sebagai ukuran kinerja Pemerintah, IPM juga digunakan sebagai salah satu alokator penentuan Dana Alokasi Umum (DAU).

*municipalities). The growth rate of GDRP is the changes in the number of productio this year compared to previous years.*

4. *The Human Development Index (HDI) explains how the population can access the results of development in obtaining income, health, education, and so on. HDI is formed by 3 (three) basic dimensions: 1. Long life and healthy life; 2. Knowledge; 3. A decent standard of living. HDI is an important indicator to measure success in efforts to build the quality of human life (community / population). HDI can determine the ranking or level of development of a region / country. For Indonesia, the HDI is a strategic data because in addition to being a measure of Government performance, the HDI is also used as one of the allocators for determining the General Allocation Fund.*

**Gambar** 13.1  
**Figures**

**Indeks Pembangunan Manusia Menurut Kabupaten/ Kota di Provinsi Bali, 2020**  
*Human Development Index by Regency/Municipality in Bali Province, 2020*



Sumber/Source : BPS/BPS-Statistics Indonesia





**Tabel**  
**Table** 13.1**Jumlah Penduduk Menurut Kabupaten/Kota di Provinsi Bali (ribu), 2016–2020**  
**Population by Regency/Municipality in Bali Province (thousand), 2016–2020**

<b>Kabupaten/Kota</b> <b>Regency/Municipality</b>	<b>2016<sup>1</sup></b>	<b>2017<sup>1</sup></b>	<b>2018<sup>1</sup></b>	<b>2019<sup>1</sup></b>	<b>2020<sup>2</sup></b>
(1)	(2)	(3)	(4)	(5)	(6)
Jembrana	273,3	274,9	276,6	278,1	317,06
Tabanan	438,5	441,0	443,5	445,7	461,63
Badung	630,0	643,5	656,9	670,2	548,19
Gianyar	499,6	503,9	508,1	512,2	515,34
Klungkung	176,7	177,4	178,3	179,1	206,93
Bangli	223,8	225,1	226,2	227,3	258,72
Karangasem	410,8	412,8	414,8	416,6	492,40
Buleleng	650,1	653,6	657,2	660,6	791,81
Denpasar	897,3	914,3	930,6	947,1	725,31
<b>Provinsi Bali</b>	<b>4 200,1</b>	<b>4 246,5</b>	<b>4 292,2</b>	<b>4 336,9</b>	<b>4 317,40</b>

Catatan/Note: ...

Sumber/Source: <sup>1</sup>BPS, Proyeksi Penduduk Indonesia 2010–2035/BPS-Statistics Indonesia, Indonesia Population Projection 2010–2035<sup>2</sup>BPS, Sensus Penduduk (SP) 2020/BPS-Statistics Indonesia, 2020 Population Census

**Tabel**  
**Table** 13.2

**Laju Pertumbuhan Produk Domestik Regional Bruto Atas Dasar Harga Konstan 2010 Menurut Kabupaten/Kota di Provinsi Bali (persen), 2016–2020**  
**Rate of Growth of Gross Regional Domestic Products at Constant 2010 Prices by Regency/Municipality in Bali Province (percent), 2016–2020**

<b>Kabupaten/Kota Regency/Municipality</b>	<b>2016</b>	<b>2017</b>	<b>2018</b>	<b>2019</b>	<b>2020</b>
(1)	(2)	(3)	(4)	(5)	(6)
Jembrana	5,96	5,28	5,59	5,56	-4,96
Tabanan	6,14	5,37	5,73	5,60	-6,14
Badung	6,81	6,08	6,74	5,83	-16,52
Gianyar	6,31	5,46	6,03	5,64	-8,38
Klungkung	6,28	5,32	5,50	5,44	-6,35
Bangli	6,24	5,31	5,50	5,47	-4,10
Karangasem	5,92	5,06	5,48	5,50	-4,45
Buleleng	6,02	5,38	5,62	5,55	-5,76
Denpasar	6,51	6,05	6,43	5,84	-9,42
<b>Provinsi Bali</b>	<b>6,33</b>	<b>5,56</b>	<b>6,33</b>	<b>5,63</b>	<b>-9,31</b>

Catatan/Note: ...

Sumber/Source: BPS, berbagai sensus, survei dan sumber lain/BPS-Statistics Indonesia, various census, survey, and other sources

**Tabel**  
**Table** 13.3**Jumlah Penduduk Miskin Menurut Kabupaten/Kota di  
Provinsi Bali (ribu), 2016–2020**  
**Number of Poor Population by Regency/Municipality in Bali  
Province (thousand), 2016–2020**

Kabupaten/Kota Regency/Municipality	2016	2017	2018	2019	2020
(1)	(2)	(3)	(4)	(5)	(6)
Jembrana	14,53	14,78	14,35	13,55	12,60
Tabanan	21,90	21,66	19,77	18,74	19,11
Badung	12,91	13,16	12,97	11,89	13,75
Gianyar	22,13	22,42	21,26	19,85	21,01
Klungkung	11,21	11,15	10,43	9,66	8,76
Bangli	11,66	11,76	11,05	10,08	9,56
Karangasem	27,12	27,02	26,02	25,99	24,69
Buleleng	37,55	37,48	35,20	34,26	35,25
Denpasar	19,17	20,70	20,72	19,83	20,48
<b>Provinsi Bali</b>	<b>178,18</b>	<b>180,13</b>	<b>171,76</b>	<b>163,85</b>	<b>165,19</b>

Catatan/Note: ...

Sumber/Source: BPS/BPS-Statistics Indonesia

**Tabel**  
**Table** 13.4

**Indeks Pembangunan Manusia Menurut Kabupaten/Kota  
di Provinsi Bali, 2016–2020**  
*Human Development Index by Regency/Municipality in Bali  
Province, 2016–2020*

Kabupaten/Kota Regency/Municipality	2016	2017	2018	2019	2020
(1)	(2)	(3)	(4)	(5)	(6)
Jembrana	70,38	70,72	71,65	72,35	72,36
Tabanan	74,19	74,86	75,45	76,16	76,17
Badung	79,80	80,54	80,87	81,59	81,60
Gianyar	75,70	76,09	76,61	77,14	77,36
Klungkung	69,31	70,13	70,90	71,71	71,73
Bangli	67,03	68,24	68,96	69,35	69,36
Karangasem	65,23	65,57	66,49	67,34	67,35
Buleleng	70,65	71,11	71,70	72,30	72,55
Denpasar	82,58	83,01	83,30	83,68	83,93
<b>Provinsi Bali</b>	<b>73,65</b>	<b>74,3</b>	<b>74,77</b>	<b>75,38</b>	<b>75,50</b>

Catatan/Note: ...

Sumber/Source: BPS/BPS-Statistics Indonesia



Sensus  
Penduduk  
2020

#MencatatIndonesia

# DATA

MENCERDASKAN BANGSA  
*Enlighten The Nation*



**BADAN PUSAT STATISTIK  
KABUPATEN BULELENG**

*BPS-Statistics of Buleleng Regency*

Jl. Dewi Sartika No 19 Singaraja, Buleleng - Bali

Telp: (0362)22145, Fax: (0362)29747

Homepage: <http://bulelengkab.bps.go.id>,

Email: [bps5108@bps.go.id](mailto:bps5108@bps.go.id)

ISSN 0215-5389

