

Kabupaten KARANGASEM DALAM ANGKA *Karangasem Regency In Figures* 2021



**BADAN PUSAT STATISTIK
KABUPATEN KARANGASEM**
BPS-Statistics of Karangasem Regency

Kabupaten KARANGASEM DALAM ANGKA *Karangasem Regency In Figures* 2021



Kabupaten Karangasem DALAM ANGKA
Karangasem Regency in Figures
2021

ISSN: 0215-5567

No. Publikasi/*Publication Number*: 51070.2101

Katalog /*Catalog*: 1102001.5107

Ukuran Buku/*Book Size*: 14,8 cm x 21 cm

Jumlah Halaman/*Number of Pages* : xlvii + 378 hal/*pages*

Naskah/*Manuscript*:

BPS Kabupaten Karangasem

BPS-Statistics of Karangasem Regency

Penyunting/*Editor*:

BPS Kabupaten Karangasem

BPS-Statistics of Karangasem Regency

Desain Kover/*Cover Design*:

Seksi Integrasi Pengolahan dan Diseminasi Statistik

Section of Integration Processing and Statistics Dissemination

Ilustrasi Kover/*Cover Illustration*:

Pura Besakih/ *Besakih Temple*

Diterbitkan oleh/*Published by*:

©BPS Kabupaten Karangasem/*BPS-Statistics of Karangasem Regency*

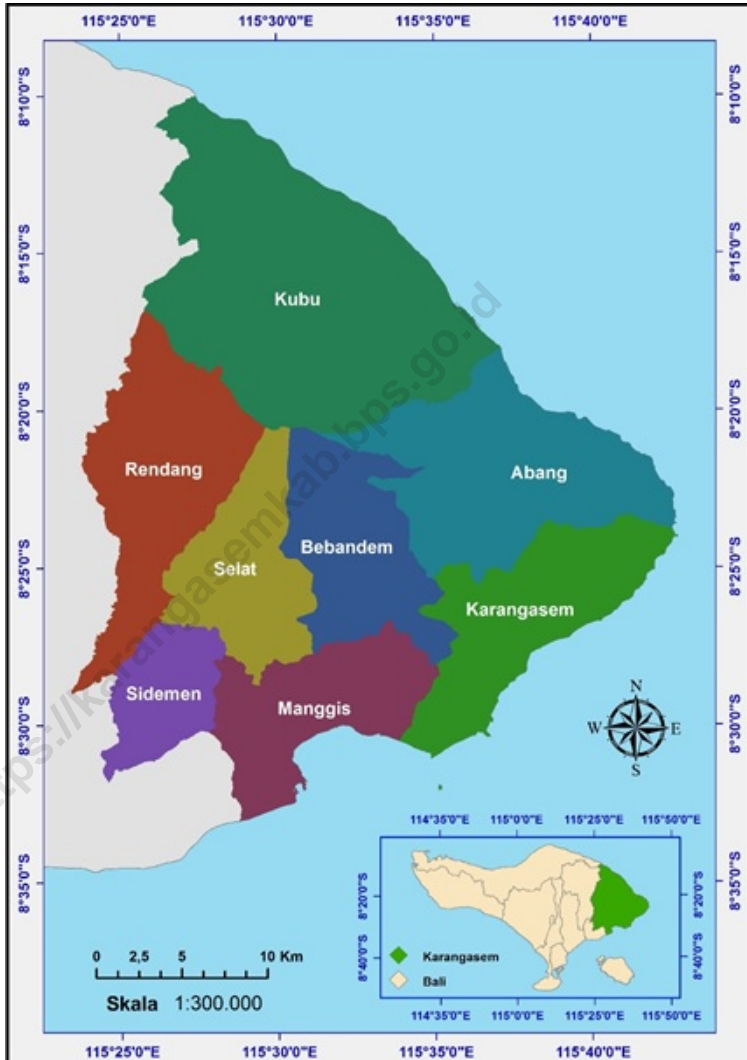
Dicetak oleh/*Printed by*:

Wipra Print

Dilarang mengumumkan, mendistribusikan, mengomunikasikan, dan/atau menggandakan sebagian atau seluruh isi buku ini untuk tujuan komersil tanpa izin tertulis dari Badan Pusat Statistik.

Prohibited to announce, distribute, communicate, and/or copy part or all of this book for commercial purpose without permission from BPS-Statistics Indonesia.

PETA WILAYAH KABUPATEN KARANGASEM
MAP OF KARANGASEM REGENCY



**KEPALA BPS KABUPATEN KARANGASEM
CHIEF STATISTICIAN OF KARANGASEM REGENCY**



KOMANG BAGUS PAWASTRA, SE.,MT.,MA.



KATA PENGANTAR

Buku “Kabupaten Karangasem Dalam Angka 2021” ini merupakan publikasi tahunan yang diterbitkan oleh Badan Pusat Statistik Kabupaten Karangasem. Publikasi ini merupakan lanjutan dari publikasi tahun sebelumnya yang memuat berbagai macam data dan informasi tentang keadaan geografi dan iklim, ciri dan keadaan sosial ekonomi penduduk, serta kondisi sosial dan perekonomian Karangasem.

Publikasi ini dapat terwujud berkat kerja sama dan bantuan dari berbagai pihak, baik instansi pemerintah maupun swasta. Kepada semua pihak yang telah memberikan bantuan, disampaikan penghargaan dan ucapan terima kasih yang sebesar-besarnya.

Walaupun publikasi ini telah dipersiapkan sebaik-baiknya, kekurangan dan kesalahan sangat mungkin terjadi. Untuk perbaikan publikasi ini di masa mendatang, tanggapan dan saran-saran yang bersifat konstruktif dari para pemakai sangat diharapkan.

Amlapura, Februari 2021
Kepala BPS
Kabupaten Karangasem

KOMANG BAGUS PAWASTRA, SE.,MT.,MA.



PREFACE

The book “Karangasem Regency in Figures 2021” is an annual publication published by the Central Bureau of Statistics of Karangasem. This publication is a continuation of the publication of the previous year which includes a wide variety of data and information on the state of geography and climate, characteristics and socio-economic circumstances of the population, as well as social and economic conditions of Karangasem.

This publication can be realized thanks to the cooperation and assistance from various parties, both government and private agencies. To all those who have provided support, appreciation and gratitude profusely. Although this publication has been prepared as well as possible, shortcomings and mistakes are likely. To repair this publication in the future, comments and suggestions are constructive of users is expected.

Amlapura , February 2021
Chief Statistician of
Karangasem Regency

KOMANG BAGUS PAWASTRA, SE.,MT.,MA.

DAFTAR ISI / CONTENTS

	Halaman <i>Page</i>
Kata Pengantar/ <i>Preface</i>	vii
Daftar Isi/ <i>Contents</i>	ix
Daftar Tabel/ <i>List of Tables</i>	xi
Daftar Gambar/ <i>List of Figures</i>	xxxvii
Daftar Singkatan/ <i>List of Abbreviations</i>	xliii
Statistik Kunci/ <i>Key Statistics</i>	xlv
1. Geografi dan Iklim/ <i>Geography and Climate</i>	1
2. Pemerintahan/ <i>Government</i>	22
3. Penduduk dan Ketenagakerjaan/ <i>Population and Employment</i>	64
4. Sosial dan Kesejahteraan Rakyat/ <i>Social and Welfare</i>	87
5. Pertanian, Kehutanan, Peternakan, dan Perikanan/ <i>Agriculture, Forestry, Livestock, and Fishery</i>	187
6. Industri, Pertambangan, dan Energi/ <i>Industry, Mining, and Energy</i>	263
7. Pariwisata/ <i>Tourism</i>	283
8. Transportasi dan Komunikasi/ <i>Transportation and Communication</i>	292
9. Perbankan, Koperasi, dan Harga-harga/ <i>Banking, Cooperative, dan Prices</i>	308
10. Pengeluaran Penduduk/ <i>Population Expenditure</i>	329
11. Perdagangan/ <i>Trade</i>	339
12. Sistem Neraca Regional/ <i>System of Regional Accounts</i>	347
13. Perbandingan Antar Kabupaten/Kota/ <i>Regency/Municipal Comparison</i>	367

DAFTAR TABEL/LIST OF TABLES

Halaman
Page

1.	GEOGRAFI DAN IKLIM/GEOGRAPHY AND CLIMATE	
1.1	KEADAAN GEOGRAFI	
	GEOGRAPHY CONDITION	
1.1.1	Luas Daerah dan Jumlah Pulau Menurut Kecamatan di Kabupaten Karangasem, 2020 <i>Total Area and Number of Islands by Subdistrict in Karangasem Regency, 2020</i>	7
1.1.2	Tinggi Wilayah dan Jarak ke Ibukota Kabupaten Menurut Kecamatan di Kabupaten Karangasem, 2020 <i>Altitude and Distance to the Capital of Regency by Subdistrict in Karangasem Regency, 2020</i>	9
1.1.3	Luas Wilayah Kabupaten Karangasem Menurut Kemiringan Lereng Dirinci per Kecamatan, 2019 <i>Area of Karangasem Regency by Slope Resambling by Subdistrict, 2020</i>	10
1.1.4	Luas Wilayah Kabupaten Karangasem Menurut Ketinggian Dirinci per Kecamatan, 2020 <i>Area of Karangasem Regency by Altitude by Subdistrict, 2020</i>	11
1.1.5	Luas Wilayah Kabupaten Karangasem Menurut Kedalaman Efektif Dirinci per Kecamatan , 2020 <i>Area of Karangasem Regency by Effective Depth by Subdistrict, 2020</i> ...	12
1.1.6	Luas Wilayah Kabupaten Karangasem Menurut Tekstur Tanah dan Kecamatan, 2020 <i>Area of Karangasem Regency by Land Texture and Subdistrict, 2020</i>	13
1.1.7	Nama dan Panjang Sungai di Kabupaten Karangasem, 2020 <i>Name and Length of Rivers at Karangasem Regency, 2020</i>	15
1.1.8	Banyaknya Penerbitan Sertifikat Tanah menurut Jenis Sertifikat, 2020 <i>The number of Land Certificate Issuance by Type Certificate , 2020</i>	17

1.2 KEADAAN IKLIM

CLIMATE CONDITION

1.2.1	Pengamatan Unsur Iklim Menurut Bulan di Stasiun Karangasem, 2020 <i>Observation of Climate Elements By Months at Karangasem Station, 2020</i>	18
-------	--	----

2. PEMERINTAHAN/GOVERNMENT

2.1 WILAYAH ADMINISTRATIF

ADMINISTRATIVE AREA

2.1.1	Jumlah Desa ¹ /Kelurahan Menurut Kecamatan di Kabupaten Karangasem, 2016-2020 <i>Number of Villages¹/Kelurahan by Subdistrict in Karangasem Regency, 2016–2020</i>	29
-------	---	----

2.2 DEWAN PERWAKILAN RAKYAT DAERAH

REGIONAL HOUSE OF REPRESENTATIVE

2.2.1	Jumlah Anggota Dewan Perwakilan Rakyat Daerah Menurut Partai Politik dan Jenis Kelamin di Kabupaten Karangasem, 2020 <i>Number of Regional House of Representatives's Members by Political Parties and Sex in Karangasem Regency 2020</i>	30
2.2.2	Jumlah Anggota DPRD Kabupaten Karangasem Menurut Fraksi dan Komisi, 2014-2019 <i>Number of Karangasem Regency Representative Members by Fraction and Commissary, 2014-2019</i>	31
2.2.3	Jumlah dan Jenis Kegiatan DPRD Kabupaten Karangasem, 2019 <i>Number and Kind of Representative Activities of Karangasem Regency, 2019</i>	33
2.2.4	Jumlah Keputusan DPRD Kabupaten Karangasem, 2019 <i>Number of Representative Decision of Karangasem Regency, 2019</i>	34

2.3 SUMBER DAYA MANUSIA

HUMAN RESOURCES

2.3.1	Jumlah Pegawai Negeri Sipil Menurut Jabatan dan Jenis Kelamin di Kabupaten Karangasem, Desember 2019 dan Desember 2020 <i>Number of Civil Servants by Occupation and Sex in Karangasem Regency, December 2019 dan December 2020</i>	35
2.3.2	Jumlah Pegawai Negeri Sipil Menurut Tingkat Pendidikan dan Jenis Kelamin di Kabupaten Karangasem, Desember 2019 dan Desember 2020 <i>Number of Civil Servants by Educational Level and Sex in Karangasem Regency, Desember 2019 dan Desember 2020</i>	37
2.3.3	Jumlah Pegawai Negeri Sipil Menurut Tingkat Kepangkatan dan Jenis Kelamin di Kabupaten Karangasem, Desember 2019 dan Desember 2020 <i>Number of Civil Servants by Hierarchy and Sex in Karangasem Regency, December 2019 and December 2020</i>	39
2.3.4	Jumlah Pegawai Negeri Sipil Kementerian Agama Menurut Jabatan dan Jenis Kelamin di Kabupaten Karangasem, Desember 2020 <i>Number of Religious Affairs Ministry Civil Servants by Occupation and Sex in Karangasem Regency, December 2020</i>	41
2.3.5	Jumlah Pegawai Negeri Sipil Kementerian Agama Menurut Tingkat Pendidikan dan Jenis Kelamin di Kabupaten Karangasem, Desember 2020 <i>Number of Religious Affairs Ministry Civil Servants by Educational Level and Sex in Karangasem Regency, December 2020.....</i>	42
2.3.6	Jumlah Pegawai Negeri Sipil Kementerian Agama Menurut Tingkat Kepangkatan di Kabupaten Karangasem, Desember 2020 <i>Number of Religious Affairs Ministry Civil Servants by Hierarchy in Karangasem Regency, December 2020</i>	43
2.3.7	Jumlah Pegawai Negeri Sipil Polres Karangasem Menurut Jabatan dan Jenis Kelamin di Kabupaten Karangasem, Desember 2020 <i>Number of Karangasem Police Resort Civil Servants by Occupation and Sex in Karangasem Regency, December 2020.....</i>	44

2.3.8	Jumlah Pegawai Negeri Sipil Polres Karangasem Menurut Tingkat Pendidikan dan Jenis Kelamin di Kabupaten Karangasem, Desember 2020 <i>Number of Karangasem Police Resort Civil Servants by Educational Level and Sex in Karangasem Regency, December 2020.....</i>	45
2.3.9	Jumlah Pegawai Negeri Sipil Polres Karangasem Menurut Tingkat Kepangkatan dan Jenis Kelamin di Kabupaten Karangasem, Desember 2020 <i>Number of Karangasem Police Resort Civil Servants by Hierarchy and Sex in Karangasem Regency, December 2020</i>	46
2.3.10	Jumlah Pegawai Negeri Sipil Pengadilan Agama Menurut Jabatan dan Jenis Kelamin di Kabupaten Karangasem, Desember 2020 <i>Number of Religious Court Civil Servants by Occupation and Sex in Karangasem Regency, December 2020</i>	47
2.3.11	Jumlah Pegawai Negeri Sipil Pengadilan Agama Menurut Tingkat Pendidikan dan Jenis Kelamin di Kabupaten Karangasem, Desember 2020 <i>Number of Religious Court Civil Servants by Educational Level and Sex in Karangasem Regency, December 2020</i>	48
2.3.12	Jumlah Pegawai Negeri Sipil Pengadilan Agama Menurut Tingkat Kepangkatan dan Jenis Kelamin di Kabupaten Karangasem, Desember 2020 <i>Number of Religious Court Civil Servants by Hierarchy and Sex in Karangasem Regency, December 2020</i>	49
2.3.13	Jumlah Pegawai Negeri Sipil Kodim 1623/Karangasem Menurut Jabatan dan Jenis Kelamin di Kabupaten Karangasem, Desember 2020 <i>Number of Kodim 1623/Karangasem Civil Servants by Occupation and Sex in Karangasem Regency, December 2020.....</i>	50
2.3.14	Jumlah Pegawai Negeri Sipil Kodim 1623/ Karangasem Menurut Tingkat Pendidikan dan Jenis Kelamin di Kabupaten Karangasem, Desember 2020 <i>Number of Kodim 1623/Karangasem Civil Servants by Educational Level and Sex in Karangasem Regency, December 2020.....</i>	51

2.3.15	Jumlah Pegawai Negeri Sipil Kodim 1623/Karangasem Menurut Tingkat Kepangkatan dan Jenis Kelamin di Kabupaten Karangasem, Desember 2020 <i>Number of Kodim 1623/Karangasem Civil Servants by Hierarchy and Sex in Karangasem Regency, December 2020</i>	52
2.3.16	Jumlah Pegawai Negeri Sipil Kejaksaan Negeri Karangasem Menurut Jabatan dan Jenis Kelamin di Kabupaten Karangasem, Desember 2020 <i>Number of State Judiciary of Karangasem Civil Servants by Occupation and Sex in Karangasem Regency, December 2020.....</i>	53
2.3.17	Jumlah Pegawai Negeri Sipil Kejaksaan Negeri Karangasem Menurut Tingkat Pendidikan dan Jenis Kelamin di Kabupaten Karangasem, Desember 2020 <i>Number of State Judiciary of Karangasem Civil Servants by Educational Level and Sex in Karangasem Regency, December 2020</i>	54
2.3.18	Jumlah Pegawai Negeri Sipil Kejaksaan Negeri Karangasem Menurut Tingkat Kepangkatan dan Jenis Kelamin di Kabupaten Karangasem, Desember 2020 <i>Number of State Judiciary of Karangasem Civil Servants by Hierarchy and Sex in Karangasem Regency, December 2020.....</i>	55
2.3.19	Jumlah Pegawai Negeri Sipil Badan Pusat Statistik Menurut Jabatan dan Jenis Kelamin di Kabupaten Karangasem, Desember 2020 <i>Number of Central Statistics Agency Civil Servants by Occupation and Sex in Karangasem Regency, December 2020</i>	56
2.3.20	Jumlah Pegawai Negeri Sipil Badan Pusat Statistik Menurut Tingkat Pendidikan dan Jenis Kelamin di Kabupaten Karangasem, Desember 2020 <i>Number of Central Statistics Agency Civil Servants by Educational Level and Sex in Karangasem Regency, December 2020.....</i>	57
2.3.21	Jumlah Pegawai Negeri Sipil Badan Pusat Statistik Menurut Tingkat Kepangkatan dan Jenis Kelamin di Kabupaten Karangasem, Desember 2020 <i>Number of Central Statistics Agency Civil Servants by Hierarchy and Sex in Karangasem Regency, December 2020</i>	58

**2.4 KEUANGAN PEMERINTAH
GOVERNMENT FINANCE**

2.4.1	Realisasi Pendapatan Pemerintah Kabupaten Karangasem Menurut Jenis Pendapatan (ribu rupiah), 2017–2020 <i>Actual Karangasem Regency Government Revenues by Kind of Revenues (thousand rupiahs), 2017–2020.....</i>	59
2.4.2	Realisasi Belanja Pemerintah Kabupaten Karangasem Menurut Jenis Belanja (ribu rupiah), 2017-2020 <i>Actual Karangasem Regency Government Expenditures by Kind of Expenditures (thousand rupiahs), 2017-2020.....</i>	61

**3. PENDUDUK DAN KETENAGAKERJAAN/
POPULATION AND EMPLOYMENT**

**3.1 PENDUDUK
POPULATION**

3.1.1	Penduduk, Laju Pertumbuhan Penduduk per Tahun, Distribusi Persentase Penduduk, Kepadatan Penduduk, Rasio Jenis Kelamin Penduduk Menurut Kecamatan di Kabupaten Karangasem, 2020 <i>Population, Annual Population Growth Rate, Percentage Distribution of Population, Population Density, and Population Sex Ratio by Subdistrict in Karangasem Regency, 2020</i>	74
-------	---	----

**3.2 KETENAGAKERJAAN
EMPLOYMENT**

3.2.1	Jumlah Penduduk Berumur 15 Tahun Keatas Menurut Jenis Kegiatan Selama Seminggu yang Lalu di Kabupaten Karangasem, 2020 <i>Population Aged 15 Years and Over by Type of Activity During The Previous Week in Karangasem Regency, 2020.....</i>	77
3.2.2	Penduduk Berumur 15 Tahun ke Atas Menurut Pendidikan Tertinggi yang Ditamatkan dan Jenis Kegiatan Selama Seminggu yang Lalu di Kabupaten Karangasem, 2020 <i>Population 15 Years of Age and Over by Educational Attainment and Type of Activity During the Previous Week in Karangasem Regency, 2020.....</i>	78

3.2.3	Penduduk Berumur 15 Tahun Ke Atas yang Bekerja Selama Seminggu yang Lalu Menurut Status Pekerjaan Utama dan Jenis Kelamin di Kabupaten Karangasem, 2020 <i>Population 15 Years of Age and Over who Worked During The Previous Week by Main Employment Status and Sex in Karangasem Regency, 2020</i>	80
3.2.4	Jumlah dan Persentase Penduduk 15 Tahun ke Atas yang Bekerja Menurut Lapangan Pekerjaan di Kabupaten Karangasem, 2020 <i>Number and Percentage of Population Ages 15 Years Who Worked By Kind Industrial Original in Karangasem Regency, 2020</i>	81
3.2.5	Penduduk Berumur 15 Tahun ke Atas yang Bekerja Selama Seminggu yang Lalu menurut Lapangan Pekerjaan Utama dan Rata-rata Upah/Pendapatan Bersih Sebulan Pekerja Formal dan Informal di Kabupaten Karangasem, 2020 <i>Population 15 Years of Age and Over who Worked During by Main Industry, Average of Net Wage/Income per Month of Formal¹ and Informal² Employee in Karangasem Regency, 2020</i>	83
3.2.6	Tingkat Pengangguran Terbuka (TPT) dan Tingkat Partisipasi Angkatan Kerja (TPAK) di Kabupaten Karangasem, 2017-2020 <i>Unemployment Rate (UR) and Labor Force Participation Rate (LFPR) in Karangasem Regency, 2017-2020</i>	84
3.2.7	Pencari Kerja Terdaftar, Lowongan Kerja Terdaftar, dan Penempatan/Pemenuhan Tenaga Kerja Menurut Jenis Kelamin di Kabupaten Karangasem, 2020 <i>Number of Registered Job Applicants, Registered Job Vacancies, and Placement of Workers by Sex in Karangasem Regency, 2020</i>	85
3.2.8	Upah Minimum di Kabupaten Karangasem (Rp), 2017-2021 <i>Minimum Wage in Karangasem Regency (Rp), 2017-2021</i>	86

4. SOSIAL DAN KESEJAHTERAAN RAKYAT/SOCIAL AND WELFARE

4.1 PENDIDIKAN

EDUCATION

4.1.1	Jumlah Sekolah, Guru, dan Murid Taman Kanak-Kanak (TK) di Bawah Kementerian Pendidikan dan Kebudayaan Menurut Kecamatan di Kabupaten Karangasem, 2019/2020 dan 2020/2021 <i>Number of Schools, Teachers, and Pupils in Kindergarten Under The Ministry of Education and Culture by Subdistrict in Karangasem Regency, 2019/2020 dan 2020/2021</i>	101
4.1.2	Jumlah Sekolah, Guru, dan Murid Raudatul Athfal (RA) ¹ di Bawah Kementerian Agama Menurut Kecamatan di Kabupaten Karangasem, 2018/2019 dan 2019/2020 <i>Number of Schools, Teachers, and Pupils in Raudatul Athfal (RA)¹ Under The Ministry of Religious Affairs by Subdistrict in Karangasem Regency, 2018/2019 dan 2019/2020</i>	104
4.1.3	Jumlah Sekolah, Guru, dan Murid Sekolah Dasar (SD) di Bawah Kementerian Pendidikan dan Kebudayaan Menurut Kecamatan di Kabupaten Karangasem, 2019/2020 dan 2020/2021 <i>Number of Schools, Teachers, and Pupils in Primary Schools Under The Ministry of Education and Culture by Subdistrict in Karangasem Regency, 2019/2020 dan 2020/2021</i>	105
4.1.4	Jumlah Sekolah, Guru, dan Murid Madrasah Ibtidaiyah (MI) di Bawah Kementerian Agama Menurut Kecamatan Menurut Kecamatan di Kabupaten Karangasem, 2018/2019 dan 2019/2020 <i>Number of Schools, Teachers, and Pupils in Madrasah Ibtidaiyah (MI) Under The Ministry of Religious Affairs by Subdistrict in Karangasem Regency, 2018/2019 dan 2019/2020</i>	108
4.1.5	Jumlah Sekolah, Guru, dan Murid Sekolah Dasar Luar Biasa (SDLB) Menurut Kecamatan di Kabupaten Karangasem, 2019/2020 dan 2020/2021 <i>Number of Schools, Teachers, and Pupils of Other Primary School by Subdistrict in Karangasem Regency, 2019/2020 dan 2020/2021</i>	111

4.1.6	Jumlah Sekolah, Guru, dan Murid Sekolah Menengah Pertama (SMP) di Bawah Kementerian Pendidikan dan Kebudayaan Menurut Kecamatan di Kabupaten Karangasem, 2019/2020 dan 2020/2021 <i>Number of Schools, Teachers, and Pupils in Lower Secondary Schools Under The Ministry of Education and Culture by Subdistrict in Karangasem Regency, 2019/2020 dan 2020/2021</i>	112
4.1.7	Jumlah Sekolah, Guru, dan Murid Madrasah Tsanawiyah (MTs) di Bawah Kementerian Agama Menurut Kecamatan di Kabupaten Karangasem, 2018/2019 dan 2019/2020 <i>Number of Schools, Teachers, and Pupils in Madrasah Tsanawiyah (MTs) Under The Ministry of Religious Affairs by Subdistrict in Karangasem Regency, 2018/2019 dan 2019/2020</i>	115
4.1.8	Jumlah Sekolah, Guru, dan Murid Sekolah Menengah Pertama Luar Biasa (SMPLB) Menurut Kecamatan di Kabupaten Karangasem, 2019/2020 dan 2020/2021 <i>Number of Schools, Teachers, and Pupils of Other Junior High School by Subdistrict in Karangasem Regency, 2019/2020 dan 2020/2021</i>	118
4.1.9	Jumlah Sekolah, Guru, dan Murid Sekolah Menengah Atas (SMA) di Bawah Kementerian Pendidikan dan Kebudayaan Menurut Kecamatan di Kabupaten Karangasem, 2019/2020 dan 2020/2021 <i>Number of Schools, Teachers, and Pupils in Upper Secondary Schools Under The Ministry of Education and Culture by Subdistrict in Karangasem Regency, 2019/2020 dan 2020/2021</i>	119
4.1.10	Jumlah Sekolah, Guru, dan Murid Sekolah Menengah Kejuruan (SMK) di Bawah Kementerian Pendidikan dan Kebudayaan Menurut Kecamatan di Kabupaten Karangasem, 2019/2020 dan 2020/2021 <i>Number of Schools, Teachers, and Pupils in Vocational High Schools Under The Ministry of Education and Culture by Subdistrict in Karangasem Regency, 2019/2020 dan 2020/2021</i>	122

4.1.11	Jumlah Sekolah, Guru, dan Murid Madrasah Aliyah (MA) di Bawah Kementerian Agama Menurut Kecamatan di Kabupaten Karangasem, 2018/2019 dan 2019/2020 <i>Number of Schools, Teachers, and Pupils in Madrasah Aliyah (MA) Under the Ministry of Religious Affairs by Subdistrict in Karangasem Regency, 2018/2019 dan 2019/2020</i>	125
4.1.12	Jumlah Sekolah, Guru, dan Murid Sekolah Menengah Atas Luar Biasa (SMALB) Menurut Kecamatan di Kabupaten Karangasem, 2019/2020 dan 2020/2021 <i>Number of Schools, Teachers, and Pupils of Other High School by Subdistrict in Karangasem Regency, 2019/2020 dan 2020/2021</i>	128
4.1.13	Jumlah Desa ¹ /Kelurahan yang Memiliki Fasilitas Sekolah Menurut Kecamatan dan Tingkat Pendidikan di Kabupaten Karangasem, 2018– 2020 <i>Number of Villages¹/Kelurahan Having Educational Facilities by Subdistrict and Educational Level in Karangasem Regency, 2018–2020</i>	129
4.1.14	Angka Partisipasi Murni (APM) dan Angka Partisipasi Kasar (APK) Menurut Jenjang Pendidikan ¹ di Kabupaten Karangasem, 2019 dan 2020 <i>Net Participation Rates and Gross Participation Rates by Educational Level¹ in Karangasem Regency, 2019 and 2020</i>	134
4.1.15	Persentase Penduduk Berumur 15 Tahun ke Atas yang Melek Huruf Menurut Kelompok Umur di Kabupaten Karangasem, 2019 dan 2020 <i>Percentage of Literate People Aged 15 Years and Over by Age Group in Karangasem Regency, 2019 and 2020</i>	135
4.2	KESEHATAN	
	HEALTH	
4.2.1	Jumlah Desa ¹ /Kelurahan Yang Memiliki Sarana Kesehatan Menurut Kecamatan di Kabupaten Karangasem, 2018–2020 <i>Number of Villages¹/Kelurahan Having Health Facilities by Subdistrict in Karangasem Regency, 2018–2020</i>	136

4.2.2	Jumlah Tenaga Kesehatan Menurut Kecamatan di Kabupaten Karangasem, 2020 <i>Number of Medical Personnel by Subdistrict in Karangasem Regency, 2020</i>	142
4.2.3	Jumlah Rumah Sakit Umum, Rumah Sakit Khusus, Rumah Sakit/ Rumah Bersalin, Puskesmas, Klinik/Balai Kesehatan, Posyandu, dan Polindes Menurut Kecamatan di Kabupaten Karangasem, 2019 dan 2020 <i>Number of General Hospital, Special Hospital, Maternity Hospital and Public Health Center, Medical Clinic, Integrated Service Post, Village maternity Cottage by Subdistrict in Karangasem Regency, 2019 and 2020</i>	143
4.2.4	Kegiatan Unit Transfusi Darah PMI Cabang Karangasem di Kabupaten Karangasem, 2020 <i>Indonesian Red Cross (PMI) Blood Transfusion Unit Activity in Karangasem Regency, 2020</i>	146
4.2.5	Pengadaan dan Pengeluaran Darah Lengkap serta Komponen Darah dari PMI Cabang Karangasem di Kabupaten Karangasem, 2020 <i>Levying and Expenditure of Complete Blood and Blood Component from Indonesian Red Cross in Karangasem Regency, 2020</i>	147
4.2.6	Banyaknya Anggota PMI Cabang Karangasem Menurut Jenis Keanggotaan di Kabupaten Karangasem, 2016-2020 <i>Number of Indonesian Red Cross Member in Karangasem Sort by Kind of Membership in Karangasem Regency, 2016-2020</i>	149
4.2.7	Hasil Pungutan Bulan Dana PMI Cabang Karangasem (Rp) di Kabupaten Karangasem, 2020 <i>Result of Collecting Indonesian Red Cross Fund Month (Rp)in Karangasem Regency, 2020</i>	150
4.2.8	Kegiatan Penanggulangan Bencana PMI Cabang Karangasem di Kabupaten Karangasem, 2020 <i>Indonesian Red Cross Disaster Overcoming Activity in Karangasem Regency, 2020</i>	151

4.2.9	Bantuan Pemerintah Daerah Kepada PMI Karangasem dalam Bentuk Dana Belanja Hibah di Kabupaten Karangasem, 2016-2020 <i>Supporting of Karangasem Local Government to Indonesian Red Cross Karangasem in Form Spending Grant Funds in Karangasem Regency, 2016-2020.....</i>	152
4.2.10	Jumlah Akseptor Aktif menurut Metode Kontrasepsi yang Digunakan dan Kecamatan di Kabupaten Karangasem, 2020 <i>Number of Active Acceptor by Contraceptive Method Used and District in Karangasem Regency, 2020.....</i>	153
4.3	AGAMA DAN SOSIAL LAINNYA RELIGION AND OTHER SOCIAL AFFAIRS	
4.3.1	Jumlah Penduduk Menurut Kecamatan dan Agama yang Dianut di Kabupaten Karangasem, 2020 <i>Population by Subdistrict and Religion in Karangasem Regency, 2020.</i>	155
4.3.2	Jumlah Tempat Peribadatan Menurut Kecamatan di Kabupaten Karangasem, 2020 <i>Number of Places of Worship by Subdistrict in Karangasem Regency, 2020.....</i>	156
4.3.3	Jumlah Nikah, Talak, Cerai, dan Rujuk di Kabupaten Karangasem, 2016 - 2020 <i>Number of Wedding, Divorce, Met Again in Karangasem Regency, 2016 - 2019</i>	157
4.3.4	Jumlah Umat, Tempat Peribadatan, dan Pemuka Agama Menurut Kecamatan di Kabupaten Karangasem, 2020 <i>Number of People, Places of Worship, and Prominent Religion by Religion in Karangasem Regency, 2020.....</i>	158
4.3.5	Jumlah Haji yang Berangkat ke Tanah Suci di Kabupaten Karangasem, 2020 <i>Number of Haji who went to holy Land in Karangasem Regency, 2020</i>	159
4.3.6	Banyaknya Perkara yang Diterima Pengadilan Agama di Kabupaten Karangasem, 2020 <i>Number of Case that Received by Religion Court in Karangasem Regency, 2020</i>	160

4.3.7	Jumlah Tambahan Narapidana menurut Jenis Kejahatan/ Pelanggaran dan Jenis Kelamin di Kabupaten Karangasem, 2020 <i>Additional Prisoner by Type of Crime and Sex in Karangasem Regency, 2020</i>	161
4.3.8	Jumlah Tambahan Narapidana Berdasarkan Putusan Pengadilan menurut Lamanya Hukuman dan Jenis Kelamin di Kabupaten Karangasem, 2020 <i>Additional Prisoner ang Settled by Court by Type of Verdict and Sex in Karangasem Regency, 2020</i>	162
4.3.9	Jumlah Penghuni Lembaga Pemasarakatan menurut Jenis Kejahatan/Pelanggaran dan Status dalam Lembaga dan Jenis Kelamin di Kabupaten Karangasem, 2020 <i>Content of Prison by Type of Crime Delinquency, Status in Prison and Sex in Karangasem Regency, 2020</i>	163
4.3.10	Banyaknya Perkara Kejahatan / Pelanggaran Yang Dilaporkan di Kabupaten Karangasem, 2020 <i>Number of Crime Case / Collision that Reported in Karangasem Regency, 2020</i>	167
4.3.11	Jumlah Perkara Pidana menurut Jenis Perkara di Kejaksaan Negeri Kabupaten Karangasem, 2020 <i>Number of Criminal Cases by Kind of Crime at State Prosecutor of Karangasem Regency, 2020</i>	169
4.3.12	Jumlah Orang yang Melakukan Kejahatan / Pelanggaran yang Diserahkan kepada Jaksa dan Hakim, 2020 <i>Number of People Who Did Crime / Violation and Submitted to Public Prosecutor and Judge, 2020</i>	170
4.3.13	Jumlah Terhukum yang Diputus oleh Pengadilan Negeri Amlapura Menurut Golongan Kejahatan dan Kewarganegaraan, 2020 <i>Number of Decide Prisoner of State Court of Amlapura by Criminal Classification and Citizenship, 2020</i>	171
4.3.14	Jumlah Tahanan yang Tercatat dan Diputuskan / Diselesaikan Menurut Kewarganegaraan di Kejaksaan Negeri Amlapura, 2020 <i>Number of Registered and Decided / Finished Prisoners by Citizenship at State Prosecutor of Amlapura, 2020</i>	172

4.3.15	Jumlah Kegiatan Reserse dan Barang Bukti Pidana pada Kejaksaan Negeri Amlapura, 2020 <i>Number of Detective Activities and Criminal Evidence at State Prosecutor of Amlapura, 2020</i>	173
4.3.16	Jumlah Denda untuk Beberapa Jenis Perkara yang telah Dijatuhkan Kejaksaan Negeri Amlapura (ribuan rupiah), 2016-2020 <i>Number of Fines for Some Cases which Decided by State Prosecutor of Amlapura (thousand rupiahs), 2016-2020</i>	174
4.3.17	Jumlah Tahanan Kejaksaan Negeri Amlapura, 2020 <i>Number of Prisoner of State Prosecutor of Amlapura, 2020</i>	175
4.3.18	Sisa Tahanan Kejaksaan Negeri Amlapura menurut Jenis Pidana, 2020 <i>The Rest of Prisoner of State Prosecutor of Amlapura by Kind of Crime, 2020</i>	176
4.3.19	Jumlah Pelanggar Hukum / Tersangka dan Tertuduh menurut Golongan Pelaku, 2013-2020 <i>Number of Law Violator / Suspect and Accused by Performer Classification, 2013-2020</i>	177
4.3.20	Jumlah Desa ¹ /Kelurahan yang Mengalami Bencana Alam ² Menurut Kecamatan di Kabupaten Karangasem, 2018-2020 <i>Number of Villages¹/Kelurahan that Had Natural Disaster² by Subdistrict in Karangasem Regency, 2018-2020</i>	178
4.3.21	Banyaknya Kejadian Bencana / Musibah per Bulan di Kabupaten Karangasem, 2020 <i>Number of Disaster / Accident per Month in Karangasem Regency, 2020</i>	181
4.3.22	Banyaknya Korban Jiwa Akibat Bencana / Musibah di Kabupaten Karangasem, 2020 <i>Number of Victims Caused Disaster / Accident in Karangasem Regency, 2020</i>	183

4.4 KEMISKINAN

POVERTY

4.4.1	Garis Kemiskinan, Jumlah, dan Persentase Penduduk Miskin di Kabupaten Karangasem, 2013–2020 <i>Poverty Line, Number, and Percentage of Poor People in Karangasem Regency, 2013–2020</i>	184
4.4.2	Indeks Kedalaman Kemiskinan dan Indeks Keparahan Kemiskinan di Kabupaten Karangasem, 2013–2020 <i>Poverty Gap Index and Poverty Severity Index in Karangasem Regency, 2013–2020</i>	185

**5. PERTANIAN, KEHUTANAN, PETERNAKAN, DAN PERIKANAN/
AGRICULTURE, FORESTRY, LIVESTOCK, AND FISHERY**

5.1 TANAMAN PANGAN

FOOD CROPS

5.1.1	Luas Panen Padi menurut Bulan di Kabupaten Karangasem (ha), 2018-2020 <i>Harvested Area of Paddy by Month in Karangasem Regency (ha), 2018-2020</i>	200
5.1.2	Produksi Padi menurut Bulan di Kabupaten Karangasem (ton-GKG), 2018-2020 <i>Paddy Production by Month in Karangasem Regency (ton-GKG), 2018-2020</i>	201
5.1.3	Produksi Beras menurut Bulan di Kabupaten Karangasem (ton), 2018-2020 <i>Rice Production by Month in Karangasem Regency (ton), 2018-2020</i> ...	202

5.2 HORTIKULTURA

HORTICULTURE

5.2.1	Luas Panen Tanaman Sayuran Menurut Kecamatan dan Jenis Tanaman di Kabupaten Karangasem (ha), 2019 dan 2020 <i>Harvested Area of Vegetables by Subdistrict and Kind of Plant in Karangasem Regency (ha), 2019 and 2020</i>	203
-------	--	-----

5.2.2	Produksi Tanaman Sayuran Menurut Kecamatan dan Jenis Tanaman di Kabupaten Karangasem (kuintal), 2019 dan 2020 <i>Production of Vegetables by Subdistrict and Kind of Plant in Karangasem Regency (quintal), 2019 dan 2020.....</i>	207
5.2.3	Luas Panen Tanaman Sayuran dan Buah–Buahan Semusim Menurut Jenis Tanaman (ha) di Kabupaten Karangasem, 2017–2020 <i>Harvested Area of Seasonal Vegetables and Fruits by Kind of Plant (ha) in Karangasem Regency, 2017–2020.....</i>	211
5.2.4	Produksi Tanaman Sayuran dan Buah–Buahan Semusim Menurut Jenis Tanaman (kuintal) di Kabupaten Karangasem, 2017–2020 <i>Production of Seasonal Vegetables and Fruits by Kind of Plant (quintal) in Karangasem Regency, 2017–2020.....</i>	213
5.2.5	Luas Panen Tanaman Biofarmaka Menurut Kecamatan dan Jenis Tanaman di Kabupaten Karangasem (m ²), 2019 dan 2020 <i>Harvested Area of Medicinal Plants by Subdistrict and Kind of Plant in Karangasem Regency (m²), 2019 and 2020.....</i>	215
5.2.6	Produksi Tanaman Biofarmaka Menurut Kecamatan dan Jenis Tanaman di Kabupaten Karangasem (kg), 2019 and 2020 <i>Production of Medicinal Plants by Subdistrict and Kind of Plant in Karangasem Regency (kg), 2019 and 2020.....</i>	217
5.2.7	Luas Panen Tanaman Biofarmaka Menurut Jenis Tanaman di Kabupaten Karangasem (m ²), 2017–2020 <i>Harvested Area of Medicinal Plants by Kind of Plant in Karangasem Regency (m²), 2017–2020.....</i>	219
5.2.8	Produksi Tanaman Biofarmaka Menurut Jenis Tanaman di Kabupaten Karangasem (kg), 2017–2020 <i>Production of Medicinal Plants by Kind of Plant in Karangasem Regency (kg), 2017–2020.....</i>	220
5.2.9	Luas Panen Tanaman Hias Menurut Kecamatan dan Jenis Tanaman di Kabupaten Karangasem (m ²), 2019 and 2020 <i>Harvested Area of Ornamental Plants by Subdistrict and Kind of Plant in Karangasem Regency (m²), 2019 and 2020.....</i>	221

5.2.10	Produksi Tanaman Hias Menurut Kecamatan dan Jenis Tanaman di Kabupaten Karangasem (tangkai), 2019 and 2020 <i>Production of Ornamental Plants by Subdistrict and Kind of Plant in Karangasem Regency (stalks), 2019 and 2020</i>	223
5.2.11	Luas Panen Tanaman Hias Menurut Jenis Tanaman di Kabupaten Karangasem (m ²), 2017–2020 <i>Harvested Area of Ornamental Plants by Kind of Plant in Karangasem Regency (m²), 2017–2020</i>	225
5.2.12	Produksi Tanaman Hias Menurut Jenis Tanaman di Kabupaten Karangasem (tangkai), 2017–2020 <i>Production of Ornamental Plants by Kind of Plant n Karangasem Regency (stalks), 2017–2020</i>	227
5.2.13	Produksi Buah-buahan Menurut Kecamatan dan Jenis Tanaman di Kabupaten Karangasem (kuintal), 2019 and 2020 <i>Production of Fruits by Subdistrict and Kind of Plant in Karangasem Regency (quintal), 2019 and 2020</i>	229
5.2.14	Produksi Buah–Buahan dan Sayuran Tahunan Menurut Jenis Tanaman (kuintal) di Kabupaten Karangasem, 2017–2020 <i>Production of Annual Fruits and Vegetables by Kind of Plant in Karangasem Regency (quintal), 2017–2020</i>	232
5.3	PERKEBUNAN	
	ESTATE CROPS	
5.3.1	Luas Areal Tanaman Perkebunan Menurut Kecamatan dan Jenis Tanaman di Kabupaten Karangasem (ha), 2019 dan 2020 <i>Planted Area of Estate Crops by Subdistrict and Type of Crops in Karangasem Regency (ha), 2019 dan 2020</i>	234
5.3.2	Produksi Perkebunan Menurut Kecamatan dan Jenis Tanaman di Kabupaten Karangasem (ton), 2018 dan 2019 <i>Production of Estate by Subdistrict and Type of Crops in Karangasem Regency (ton), 2018 and 2019</i>	238

5.4 PETERNAKAN

LIVESTOCK

5.4.1	Populasi Ternak Besar menurut Jenis Ternak di Setiap Kecamatan di Kabupaten Karangasem, 2020 <i>Large Livestock Population by Kind and Subdistrict in Karangasem Regency, 2020</i>	242
5.4.2	Populasi Ternak Kecil menurut Jenis Ternak di Setiap Kecamatan di Kabupaten Karangasem, 2020 <i>Small Livestock Population by Kind and Subdistrict in Karangasem Regency, 2020</i>	243
5.4.3	Populasi Ternak Unggas menurut Jenis Ternak di Setiap Kecamatan di Kabupaten Karangasem, 2020 <i>Poultry Livestock Population by Kind and Subdistrict in Karangasem Regency, 2020</i>	244
5.4.4	Banyaknya Ternak yang Dipotong di Rumah Pematangan Hewan menurut Kecamatan di Kabupaten Karangasem, 2020 <i>Number of Livestock Slaughtered at Slaughtering House by Subdistrict in Karangasem Regency, 2020</i>	245
5.4.5	Produksi Daging Ternak menurut Kecamatan dan Jenisnya di Kabupaten Karangasem (ton), 2020 <i>Production of Meat by Subdistrict and Kind in Karangasem Regency (ton), 2020</i>	246
5.4.6	Produksi Daging Unggas dan Susu menurut Kecamatan di Kabupaten Karangasem (ton), 2020 <i>Production of Poultry and Milk by Subdistrict in Karangasem Regency (ton), 2020</i>	247
5.4.7	Produksi Telur Ayam dan Telur Itik menurut Kecamatan dan Jenisnya di Kabupaten Karangasem (ton). 2020 <i>Production of Hen Egg and Duck Egg by Subdistrict and Kind (ton) in Karangasem Regency, 2020</i>	248
5.5	PERIKANAN	
	FISHERY	
5.5.1	Jumlah Perahu menurut Jenisnya di Kabupaten Karangasem, 2020 <i>Number of Fishing Boats by Kind in Karangasem Regency, 2020</i>	249

5.5.2	Jumlah Nelayan yang Menjadi Anggota KUD di Kabupaten Karangasem, 2020 <i>Number Fisherman of Member Village Unit Cooperatives in Karangasem Regency, 2020</i>	250
5.5.3	Banyaknya Alat Penangkapan Ikan menurut Jenis dan Kecamatan di Kabupaten Karangasem, 2020 <i>Number of Fishing Equipment and Kind by Subdistrict in Karangasem Regency, 2020</i>	251
5.5.4	Produksi Ikan menurut Jenisnya di Kabupaten Karangasem (ton), 2016-2020 <i>Production of Fish by Kind in Karangasem Regency (ton), 2016-2020..</i>	254
5.5.5	Pemanfaatan Areal Budidaya Perairan Umum di Kabupaten Karangasem, 2020 <i>Utilization of Public Aquaculture Area in Karangasem Regency, 2020..</i>	256
5.5.6	Banyaknya Benih Ikan Ditebar menurut Jenisnya pada Budidaya Ikan Air Tawar di Kabupaten Karangasem (ekor), 2020 <i>Number of Fish Seed and Kind at Aquaculture in Karangasem Regency, 2020</i>	258
5.5.7	Produksi Benih menurut Jenis Ikan dan Jenis Usaha di Kabupaten Karangasem, 2020 <i>Production Fish Seed by Kind Fish and Industry in Karangasem Regency, 2020</i>	260
5.5.8	Produksi Ikan dan Nilainya menurut Sub Sektor Perikanan di Kabupaten Karangasem, 2020 <i>Production of Fish and Value by Fisheries Subsector in Karangasem Regency, 2020</i>	261
5.5.9	Kelompok Nelayan, Petani Ikan dan Pengolahan Hasil Perikanan di Kabupaten Karangasem, 2020 <i>Fisher Group, Fish Farmer and Processing of Fisheries Product in Karangasem Regency, 2020</i>	262

6.	INDUSTRI, PERTAMBANGAN, DAN ENERGI/ INDUSTRY, MINING, AND ENERGY	
6.1	Jumlah Pelanggan Listrik dan Tarif Listrik PT. PLN (Persero) Menurut Jenis Konsumen di Kabupaten Karangasem, 2020 <i>Number of Electricity Customers and Electricity Rate of PT. PLN (Persero) by Consumen Type in Karangasem Regency, 2020</i>	271
6.2	Jumlah Pemakaian Listrik (KwH) dan Nilai Listrik Terjual (Juta Rp) PT. PLN (Persero) Menurut Jenis Konsumen di Kabupaten Karangasem, 2020 <i>Number of Electricity Use (KwH) and Electricity Value Sold (million Rp) of PT. PLN (Persero) by Consumen Type in Karangasem Regency, 2020.</i>	272
6.3	Jumlah Pelanggan dan Air yang Disalurkan Menurut Kecamatan di Kabupaten Karangasem, 2020 <i>Number of Customers and Distributed Water by Subdistrict in Karangasem Regency, 2020</i>	273
6.4	Jumlah Perusahaan/Usaha Industri Pengolahan Menurut Kecamatan dan Golongan Indsutri di Kabupaten Karangasem, 2020 <i>Number of Manufacturing Industry Company/Bussiness by Subdistrict and Industry Group in Karangasem Regency, 2020</i>	274
6.5	Jumlah Tenaga Kerja pada Perusahaan/Usaha Industri Pengolahan Menurut Kecamatan dan Golongan Indsutri di Kabupaten Karangasem, 2020 <i>Number of Workers in Manufacturing Industry Company/Bussiness by Subdistrict and Industry Group in Karangasem Regency, 2020</i>	275
6.6	Jumlah Perusahaan/Usaha Industri Pengolahan Menurut Kecamatan dan Golongan Indsutri di Kabupaten Karangasem, 2020 <i>Number of Manufacturing Industry Company/Bussiness by Subdistrict and Industry Group in Karangasem Regency, 2020</i>	276
7.	PARIWISATA/TOURISM	
7.1	Jumlah Rumah Makan/Restoran Menurut Kecamatan di Kabupaten/Kota Karangasem, 2017–2020 <i>Number of Restaurants by Subdistrict in Karangasem Regency/ Municipality, 2017–2020</i>	290

7.2	TPK (Tingkat Penghunian Kamar) dan Rata- Rata Lama Menginap di Kabupaten Karangasem, 2020 <i>Occupancy Rate (OR) and Average Length of Stay in Karangasem Regency, 2020</i>	291
8.	TRANSPORTASI DAN KOMUNIKASI/ TRANSPORTATION AND COMMUNICATION	
8.1	TRANSPORTASI TRANSPORTATION	
8.1.1	Panjang Jalan ¹ Menurut Tingkat Kewenangan Pemerintahan di Kabupaten Karangasem (km), 2018–2020 <i>Length of Roads¹ by Level of Government Authority in Karangasem Regency (km), 2018–2020</i>	299
8.1.2	Panjang Jalan Menurut Jenis Permukaan Jalan di Kabupaten Karangasem (km), 2018–2020 <i>Length of Roads by Type of Road Surface in Karangasem Regency (km), 2018–2020</i>	300
8.1.3	Panjang Jalan Menurut Kondisi Jalan di Kabupaten Karangasem (km), 2018–2020 <i>Length of Roads by Condition of Roads in Karangasem Regency (km), 2018–2020</i>	301
8.1.4	Banyaknya Pengeluaran SIM menurut Jenisnya per Bulan di Kabupaten Karangasem, 2020 <i>Amount of SIM Expenditures by Type per Month in Karangasem Regency, 2020</i>	302
8.1.5	Banyaknya Pelanggaran Lalu Lintas per Bulan di Kabupaten Karangasem, 2020 <i>Number of Traffic Violation Monthly in Karangasem Regency, 2020</i>	303
8.1.6	Banyaknya Kecelakaan, Akibat Kecelakaan, dan Kerugian Material per Bulan di Kabupaten Karangasem, 2020 <i>Number of Accidents, Accidents Effects, and Material Losses per Month in Karangasem Regency, 2020</i>	304

8.1.7	Banyaknya Izin Mendirikan Bangunan (IMB) yang Terbit di Kabupaten Karangasem, 2020 <i>Number of Permits for Building Issues Issued in Karangasem Regency, 2020</i>	305
8.2	KOMUNIKASI	
	COMMUNICATION	
8.2.1	Jumlah Kantor Pos Pembantu Menurut Kecamatan di Kabupaten Karangasem, 2017–2020 <i>Number of Post Offices Subsidiaries by Subdistrict in Karangasem Regency, 2017–2020</i>	306
9.	PERBANKAN, KOPERASI, DAN HARGA-HARGA/	
	BANKING, COOPERATIVE, AND PRICES	
9.1	PERBANKAN	
	COOPERATIVE	
9.1.1	Banyaknya Nasabah dan Jumlah Kredit yang disalurkan oleh Bank BPD Bali Cabang Karangasem Menurut Jenisnya Per Bulan Tahun 2020 <i>Number of Customers and Number of Credit Disbursed by Bali Regional Development Bank of Karangasem Regency by Type and Monthly, 2020</i>	314
9.1.2	Jumlah Rekening dan Nominal di BPD Cabang Karangasem per Bulan, Tahun 2020 <i>Number of Accounts and Nominal at Bali Regional Development Bank of Karangasem Regency Monthly, 2020</i>	316
9.1.3	Jumlah Penabung dan Tabungan di BRI Cabang Amlapura per Bulan, Tahun 2020 <i>Number of Saving and Coustumers at Indonesia Republic Bank (BRI) of Karangasem Regency Monthly, 2020</i>	319
9.1.4	Banyaknya Nasabah dan Jumlah Kredit Yang Disalurkan oleh BRI Kanca Amlapura menurut jenisnya per Bulan, Tahun 2020 <i>Number of Coustumers and Total Credit Distributed by Indonesian Republic Bank (BRI) of Karangasem Regency Monthly, 2020</i>	321

9.1.5	Perkembangan Jumlah Barang Jaminan pada Perum Pegadaian Cabang Karangasem, 2016-2020 <i>Trend of Goods Under Guarantee at Pawnshops Service of Karangasem Regency Office, 2016-2020</i>	323
9.1.6	Jumlah Uang Pinjaman, Pelunasan dan Lelang pada Perum Pegadaian Cabang Karangasem 2020 <i>Number of Credits, Cash Return and Auction Selling at Pawnshops Service of Karangasem Regency Office, 2020</i>	324
9.1.7	Banyaknya Barang Jaminan, Pelunasan dan Lelang pada Perum Pegadaian Cabang Karangasem, 2020 <i>Number of Goods, Under Guarantee and Repayment of Pawnshops Service of Karangasem Regency Office, 2020</i>	325
9.2	KOPERASI	
	COOPERATIVE	
9.2.1	Jumlah Koperasi Aktif Menurut Kecamatan di Kabupaten Karangasem, 2017–2020 <i>Number of Active Cooperative by Subdistrict in Karangasem Regency, 2017–2020</i>	326
9.2.2	Jumlah Koperasi Menurut Jenis Koperasi dan Kecamatan di Kabupaten Karangasem, 2020 <i>Number of Cooperative by Kind of Cooperative and Subdistrict in Karangasem Regency, 2020</i>	327
10.	PENGELUARAN PENDUDUK/POPULATION EXPENDITURE	
10.1	Rata-rata Pengeluaran per Kapita Sebulan Menurut Kelompok Komoditas (rupiah) di Kabupaten Karangasem, 2019 dan 2020 <i>Monthly Average Expenditure per Capita by Commodity Group (rupiahs) in Karangasem Regency, 2019 and 2020</i>	336
10.2	Persentase Pengeluaran per Kapita Sebulan Menurut Kelompok Komoditas di Kabupaten Karangasem, 2019 dan 2020 <i>Percentage of Monthly Expenditure per Capita by Commodity Group in Karangasem Regency, 2019 and 2020</i>	337
10.3	Persentase Penduduk Menurut Golongan Pengeluaran Per Kapita Sebulan di Kabupaten Karangasem, 2019 dan 2020 <i>Percentage of Population by Per Capita Spending Group a Month in Karangasem Regency, 2019 and 2020</i>	338

11. PERDAGANGAN/TRADE

11.1	Jumlah Sarana Perdagangan Menurut Jenisnya di Kabupaten Karangasem, 2017–2020 <i>Number of Trading Facilities by Type of Facility in Karangasem Regency, 2017–2020</i>	345
11.2	Jumlah Surat Izin Usaha yang Dikeluarkan menurut Jenis Usaha dan Kecamatan di Kabupaten Karangasem, 2020 <i>Number of Business Licenses Released by Business Type and Subdistrict in Karangasem Regency, 2020</i>	346

12. SISTEM NERACA REGIONAL/SYSTEM OF REGIONAL ACCOUNTS

12.1.	Produk Domestik Regional Bruto Atas Dasar Harga Berlaku Menurut Lapangan Usaha di Kabupaten Karangasem (miliar rupiah), 2016–2020 <i>Gross Regional Domestic Product at Current Market Prices by Industry in Karangasem Regency (billion rupiahs), 2016–2020</i>	357
12.2	Produk Domestik Regional Bruto Atas Dasar Harga Konstan 2010 Menurut Lapangan Usaha di Kabupaten Karangasem(miliar rupiah), 2016–2020 <i>Gross Regional Domestic Product at 2010 Constant Market Prices by Industry in Karangasem Regency (billion rupiahs), 2016-2020</i>	359
12.3	Distribusi Persentase Produk Domestik Regional Bruto Atas Dasar Harga Berlaku Menurut Lapangan Usaha di Kabupaten Karangasem, 2016–2020 <i>Percentage Distribution of Gross Regional Domestic Product at Current Market Prices by Industry in Karangasem Regency, 2016–2020</i>	361
12.4	Laju Pertumbuhan Produk Domestik Regional Bruto Atas Dasar Harga Konstan 2010 Menurut Lapangan Usaha di Kabupaten Karangasem (persen), 2016–2020 <i>Growth Rate of Gross Regional Domestic Product at 2010 Constant Market Prices by Industry in Karangasem Regency (percent), 2016–2020</i>	363
12.5	Produk Domestik Regional Bruto Atas Dasar Harga Berlaku Menurut Jenis Pengeluaran di Kabupaten Karangasem (miliar rupiah), 2015–2019	

	<i>Gross Regional Domestic Product at Current Market Prices by Type of Expenditure in Karangasem Regency (billion rupiahs), 2015–2019.....</i>	365
12.6	Produk Domestik Regional Bruto Atas Dasar Harga Konstan 2010 Menurut Jenis Pengeluaran di Kabupaten Karangasem(miliar rupiah), 2015–2019 <i>Gross Regional Domestic Product at 2010 Constant Market Prices by Type of Expenditure in Karangasem Regency (billion rupiahs), 2015–2019.....</i>	366
13.	PERBANDINGAN ANTAR KABUPATEN/ KOTA/ REGENCY/MUNICIPAL COMPARISON	
13.1	Jumlah Penduduk Menurut Kabupaten/ Kota di Provinsi Bali (ribu), 2016–2020 <i>Population by Regency/Municipality in Bali Province (thousand), 2016–2020.....</i>	374
13.2	Laju Pertumbuhan Produk Domestik Regional Bruto Atas Dasar Harga Konstan 2010 Menurut Kabupaten/Kota di Provinsi Bali (persen), 2016–2020 <i>Rate of Growth of Gross Regional Domestic Products at Constant 2010 Prices by Regency/Municipality in Bali Province (percent), 2016–2020.....</i>	375
13.3	Jumlah Penduduk Miskin Menurut Kabupaten/ Kota di Provinsi Bali (ribu), 2016–2020 <i>Number of Poor Population by Regency/Municipality in Bali Province (thousand), 2016–2020.....</i>	376
13.4	Indeks Pembangunan Manusia Menurut Kabupaten/Kota di Provinsi Bali, 2016–2020 <i>Human Development Index by Regency/Municipality in Bali Province, 2016–2020.....</i>	377

DAFTAR GAMBAR/LIST OF FIGURES

	Halaman Page
1.1 Luas Daerah menurut Kecamatan (%), 2020 <i>Area of Subdistrict (%), 2020</i>	5
1.2 Pengamatan Kelembaban Menurut Bulan di Stasiun Karangasem, 2020 <i>Observation of Humidity By Months at Karangasem Station, 2020</i>	6
2.1 Jumlah Pegawai Negeri Sipil Menurut Jabatan 2020 <i>Number of Civil Servants by Occupation, 2020</i>	27
2.2 Jumlah Desa ¹ /Kelurahan Menurut Kecamatan di Kabupaten Karangasem, 2020 <i>Number of Villages¹/Kelurahan by Subdistrict in Karangasem Regency, 2016–2020</i>	28
3.1 Penduduk Menurut Kecamatan, 2020 <i>Population by Subdistrict, 2020</i>	72
3.2 Tingkat Pengangguran Terbuka (TPT) dan Tingkat Partisipasi Angkatan Kerja (TPAK) di Kabupaten Karangasem, 2017-2020 <i>Unemployment Rate (UR) and Labor Force Participation Rate (LFPR) in Karangasem Regency, 2017-2020</i>	73
4.1 Jumlah Sekolah di Bawah Kementerian Pendidikan dan Kebudayaan Menurut Kecamatan, 2020/2021 <i>Number of Schools Under The Ministry of Education and Culture by Subdistrict, 2020/2021</i>	100
4.2 Jumlah Tenaga Kesehatan Menurut Profesi, 2020 <i>Number of Medical Personnel by Profession, 2020</i>	100
5.1 Produksi Buah–Buahan dan Sayuran Tahunan Menurut Jenis Tanaman (kuintal) di Kabupaten Karangasem, 2017–2020 <i>Production of Annual Fruits and Vegetables by Kind of Plant in Karangasem Regency (quintal), 2017–2020</i>	198

5.2	Produksi Perkebunan Menurut Kecamatan dan Jenis Tanaman (ton), 2019 dan 2020 <i>Production of Estate by Subdistrict and Type of Crops (ton), 2019 and 2020</i>	199
6.1	Jumlah Pemakaian Listrik (KwH) PT. PLN (Persero) Menurut Jenis Konsumen, 2020 <i>Number of Electricity Use (KwH) a of PT. PLN (Persero) by Consumer Type, 2020</i>	269
6.2	Nilai Air yang Disalurkan (Rp) Menurut Kecamatan di Kabupaten Karangasem, 2020 <i>Number of Distributed Water Value (Rp) by Subdistrict in Karangasem Regency, 2020</i>	270
7.1	Jumlah Rumah Makan/Restoran Menurut Kecamatan di Kabupaten Karangasem, 2020 <i>Number of Restaurants by Subdistrict in Karangasem Regency, 2020...</i>	288
7.2	TPK (Tingkat Penghunian Kamar) di Kabupaten Karangasem, 2020 <i>Occupancy Rate (OR) in Karangasem Regency, 2020</i>	289
8.1	Banyaknya Pelanggaran Lalu Lintas per Bulan di Kabupaten Karangasem, 2020 <i>Number of Traffic Violation Monthly in Karangasem Regency, 2020</i>	297
8.2	Banyaknya Kecelakaan per Bulan di Kabupaten Karangasem, 2020 <i>Number of Accidents per Month in Karangasem Regency, 2020</i>	298
9.1	Jumlah Koperasi Aktif Menurut Kecamatan, 2020 <i>Number of Active Cooperative by Subdistrict, 2020</i>	312
9.2	Jumlah Rekening di BPD Cabang Karangasem per Bulan, Tahun 2020 <i>Number of Accounts at Bali Regional Development Bank of Karangasem Regency, 2020</i>	313
10.1	Persentase Pengeluaran per Kapita Sebulan Menurut Kelompok Komoditas di Kabupaten Karangasem, 2019 dan 2020 <i>Percentage of Monthly Expenditure per Capita by Commodity Group in Karangasem Regency, 2019 and 2020</i>	334

10.2	Persentase Penduduk Menurut Golongan Pengeluaran Per Kapita Sebulan di Kabupaten Karangasem, 2020 <i>Percentage of Population by Per Capita Spending Group a Month in Karangasem Regency, 2020</i>	335
11.1	Jumlah Sarana Perdagangan Menurut Jenisnya di Kabupaten Karangasem, 2017–2020 <i>Number of Trading Facilities by Type of Facility in Karangasem Regency, 2017–2020</i>	343
11.2	Jumlah Surat Izin Usaha yang Dikeluarkan menurut Jenis Usaha dan Kecamatan di Kabupaten Karangasem, 2020 <i>Number of Business Licenses Released by Business Type and Subdistrict in Karangasem Regency, 2020</i>	344
12.1	Produk Domestik Regional Bruto Atas Dasar Harga Berlaku Menurut Lapangan Usaha (miliar rupiah), 2020 <i>Gross Regional Domestic Product at Current Market Prices by Industry (billion rupiahs), 2020</i>	355
12.2	Laju Pertumbuhan Produk Domestik Regional Bruto Atas Dasar Harga Konstan 2010 Menurut Lapangan Usaha (persen), 2016–2020 <i>Growth Rate of Gross Regional Domestic Product at 2010 Constant Market Prices by Industry(percent), 2016–2020</i>	356
13.1	Jumlah Penduduk Miskin Menurut Kabupaten/ Kota di Provinsi Bali (ribu), 2016–2020 <i>Number of Poor Population by Regency/Municipality in Bali Province (thousand), 2016–2020</i>	372
13.2	Indeks Pembangunan Manusia Menurut Kabupaten/ Kota di Provinsi Bali, 2016–2020 <i>Human Development Index by Regency/Municipality in Bali Province, 2016–2020</i>	373

PENJELASAN UMUM/EXPLANATORY NOTES

Tanda-tanda, satuan-satuan, dan lain-lainnya yang digunakan dalam publikasi ini adalah sebagai berikut:

Symbols, measurement units, and acronyms which are used in this publication, are as follows:

1. TANDA-TANDA/SYMBOLS

Data tidak tersedia/Data not available	: ...
Tidak ada atau nol /Null or zero	: -
Data dapat diabaikan/Data negligible	: 0
Tanda decimal/Decimal point	: ,
Data tidak dapat ditampilkan/Not applicable	: NA
Angka estimasi/Estimated figures	: e
Angka diperbaiki/Revised figures	: r
Angka sementara/Preliminary figures	: x
Angka sangat sementara/Very preliminary figures	: xx
Angka sangat sangat sementara/Very very preliminary figures	: xxx

2. SATUAN/UNITS

barel/barrel	: 158,99 liter/litres = 1/6,2898 m ³
hektar (ha)/hectare (ha)	: 10 000 m ²
kilometer (km)/kilometres (km)	: 1 000 meter/meters (m)
knot/knot	: 1,8523 km/jam (km/hour)
kuintal/quintal	: 100 kg
KWh	: 1 000 Watt hour
MWh	: 1 000 KWh
liter (untuk beras)/litre (for rice)	: 0,80 kg
MMSCF	: 1/35,3 m ³
metrik ton (m.ton)/metric ton (m. ton)	: 0,98421 long ton = 1 000 kg
ons/ounce	: 28,31 gram/grams
ton	: 1 000 kg

Satuan lain: buah, dus, butir, helai/lembar, kaleng, batang, pulsa, ton kilometer (ton-km), jam, menit, persen (%).

Other units: unit, pack, pieces, sheet, tin, pulse, ton-kilometres(ton-km), hour, minute, percent (%).

Perbedaan angka di belakang koma disebabkan oleh pembulatan angka.
The difference in decimal numbers is caused by rounding.

DAFTAR SINGKATAN/ LIST OF ABBREVIATIONS

SI	: Stasiun Iklim
SIMPK	: Stasiun Meteorologi Pertanian Khusus
t.t	: Tempat tidur
BCG	: Bacillus Calmette Guerin
DPT	: Difteri, Pertusis, Tetanus
TT	: Tetanus Toxoid
IOT	: Industri Obat Tradisional/ <i>Traditional Medicine Industry</i>
IKOT	: Industri Kecil Obat Tradisional/ <i>Traditional Medicine Small</i>
Alkes	: Alat kesehatan/ <i>Health Kits</i>
PKRT	: Perbekalan Kesehatan Rumah tangga/ <i>Household Health Logistics</i>
Kompl	: Komplemen/ <i>Complement</i>
IRTP	: Industri Pangan Produksi Rumah Tangga/ <i>Foods Home Industry</i>
PBF	: Pedagang Besar Farmasi/ <i>Pharmacy Whole-seller</i>
GFK	: Gudang Farmasi Kab/Kota/Regency/ <i>Municipality Pharmacy Warehouse</i>
RB	: Rumah Bersalin/ <i>Delivery House</i>
Pustu	: Puskesmas pembantu/ <i>Auxiliary Public Health Center</i>
BP	: Balai Pengobatan/ <i>Polyclinic</i>
TPS	: Tempat Pembuangan Sementara / <i>landfill</i>
Jamkesmas	: Jaminan kesehatan masyarakat miskin/ <i>Poor public health insurance</i>
PJKMU	: Program Jaminan Kesehatan Masyarakat Umum
SIUP	: Surat Ijin Usaha Perdagangan/ <i>Trading Permission Letter</i>
TDP	: Tanda Daftar Perusahaan/ <i>Company Registration Identity</i>
API	: Angka Pengenal Importir/ <i>Importer's Identity Number</i>

Statistik Kunci, 2018–2020

Key Statistics, 2018–2020

Rincian/Description	Satuan/Unit	2018	2019	2020
(1)	(2)	(3)	(4)	(5)
SOSIAL/SOCIAL				
Penduduk ¹ /Population ¹	ribu/thousands	414,80	416,60	418,50
Laju Pertumbuhan Penduduk ¹ /Population Growth ¹	%	0,48	0,43	0,46
Angka Harapan Hidup ^{1-e} /Life Expectancy Rate ¹	tahun/years	70,05	70,35	70,47
Angka Melek Huruf Usia 15+/ <i>Literacy Rate Aged 15+</i>	%	84,91	85,01	89,05
Tingkat Partisipasi Angkatan Kerja -TPAK ^{2,3} <i>Labour Force Participation Rate-LFPR^{2,3}</i>	%	82,28	80,61	80,75
Tingkat Pengangguran Terbuka-TPT ² <i>Unemployment Rate-UR²</i>	%	1,03	0,62	2,42
Penduduk Miskin ⁵ /Poor People ⁴	ribu/thousands	26,02	25,99	24,69
Persentase Penduduk Miskin ⁴ <i>Percentage of Poor People⁴</i>	%	6,28	6,25	5,91
Indeks Pembangunan Manusia-IPM ⁵ <i>Human Development Index⁵</i>	–	66,49	67,34	67,35
EKONOMI/ECONOMIC				
Produk Domestik Regional Bruto (PDRB) Harga Berlaku ⁶ <i>Gross Regional Domestic Bruto (GRDP) at Current Price⁶</i>	triliun rupiah <i>trillion rupiahs</i>	15, 89	17,08*	16,45**
Laju Pertumbuhan Ekonomi ⁸ /Economic Growth ⁷	%	5,44	5,50*	-4,45**
PDRB Per Kapita Harga Berlaku ^{6,8} <i>Per Capita of GRDP at Current Price^{6,8}</i>	juta rupiah <i>million rupiahs</i>	38,30	41,01*	39,31**

- Catatan/Notes: ¹ Hasil proyeksi penduduk Indonesia 2010–2035 (pertengahan tahun/Juni) *The result of Indonesia population prjection 2010–2035 (mid year/June) for 2018-2019*
- ² Kondisi Agustus/Condition at August
- ³ Menggunakan penimbang hasil proyeksi penduduk tahun 2010–2035/Weighted by the 2010–2035 population projection
- ⁴ Kondisi Maret/Condition at March
- ⁵ Sejak tahun 2010, IPM dihitung dengan metode baru. Komponen IPM metode baru adalah angka harapan hidup saat lahir, harapan lama sekolah, rata-rata lama sekolah, dan pengeluaran per kapita/Since 2010, HDI was calculated using new method. New HDI component are life expectancy at birth, expected years of schooling, means years of schooling, and expenditure per capita
- ⁶ Mulai tahun 2010 mengadopsi System of National Account 2008 (SNA 2008)/Since 2010 is in line with System of National Account 2008 (SNA 2008)
- ⁷ Menggunakan tahun dasar 2010 (2010=100)/Using 2010 base year (2010=100)
- ⁸ Menggunakan proyeksi penduduk berdasarkan hasil SP2010/Using population projection based on SP2010

01

GEOGRAFI DAN IKLIM GEOGRAPHY AND CLIMATE



Suhu Udara
28,36 °C



Penyinaran
Matahari **80,2 %**



Kelembaban
Udara **5,18 %**



Kecepatan
Angin **2,87 m/sec**

Sumber: Badan Meteorologi, Klimatologi dan dan Geofisika/
Meteorology, Klimatology, and Geophysics Agency



PENJELASAN TEKNIS

1. Data terkait rupa bumi merupakan data sekunder yang bersumber dari Jawatan Topografi. Sementara data cuaca dan iklim bersumber dari Balai Besar Meteorologi, Klimatologi, dan Geofisika.

2. Topografi adalah keadaan muka bumi pada suatu kawasan atau daerah.

Puncak adalah bagian paling atas gunung/pegunungan.

Lereng adalah bagian dari gunung/pegunungan/bukit yang letaknya di Antara puncak sampai lembah.

Lembah adalah daerah rendah diantara dua gunung/pegunungan atau daerah yang mempunyai kedudukan lebih rendah dibandingkan daerah sekitarnya. Lembah di daerah pegunungan lipatan sering disebut slinkin. Lembah di daerah pegunungan patahan disebut graben atau slenk. Sedangkan lembah didaerah yang bergunung-gunung disebut lembah antar pegunungan.

3. Dataran adalah bagian atau sisi bidang tanah yang tampak datar, rata, dan membentang.

TECHNICAL NOTES

1. *Topography statistics are secondary data obtained from the topography Office. Meanwhile data about climate based on Meteorological, Climatological, and Geophysical Office.*

2. *Topography is the state of the earth in a certain area or region.*

Peak is the highest part of mount/ mountain.

Slope is part of the mount/ mountain/hill which lies between the peak to the valley.

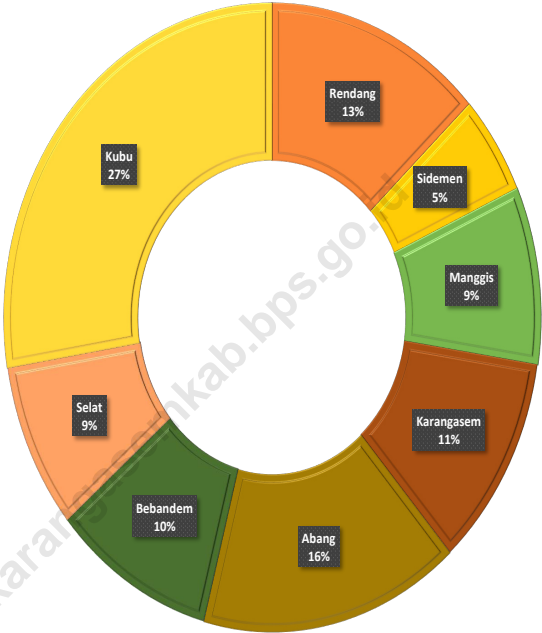
Valley is a low area between two mounts/mountains or area that have a position lower than the surrounding areas. Valley in mountainous area is often called syncline. Valley in a mountainous area is called graben fault or slenk. While the valley in the mountainous area is called the valley between the mountains.

3. *Flat is a part or side of parcels of land that looked plane, flat, and stretches*

4. Jenis tanah yang ada di Bali sebagian besar didominasi oleh tanah Regusol dan Latasol serta sebagian kecil saja terdapat jenis tanah Alluvial, Mediteran, dan Andosol.
 5. Dalam berbagai literatur, iklim didefinisikan sebagai keragaman keadaan fisik atmosfer, dan perubahan iklim didefinisikan sebagai perubahan pada iklim yang dipengaruhi langsung atau tidak langsung oleh aktivitas manusia yang merubah komposisi atmosfer, yang akan memperbesar keragaman iklim teramati pada periode yang cukup panjang. Secara statistik, perubahan iklim adalah perubahan unsur-unsurnya yang mempunyai kecenderungan naik atau turun secara nyata yang menyertai keragaman harian, musiman, maupun siklus.
4. *The type of soil layers of Bali Island mostly consist of Regusol and Latasol layers, and only a little of them are Mediteran, and Andosol layers.*
 5. *In the literatures, climate variability defined as the physical state of the atmosphere, and climate change is defined as the change in climate that is influenced directly or indirectly by human activities are changing atmospheric composition, which would enlarge the observed climate variability at a sufficiently long period. Statistically, climate change is the change in the elements that have a tendency to rise or fall significantly that accompany the daily variability, and seasonal cycles.*

Gambar 1.1
Figures

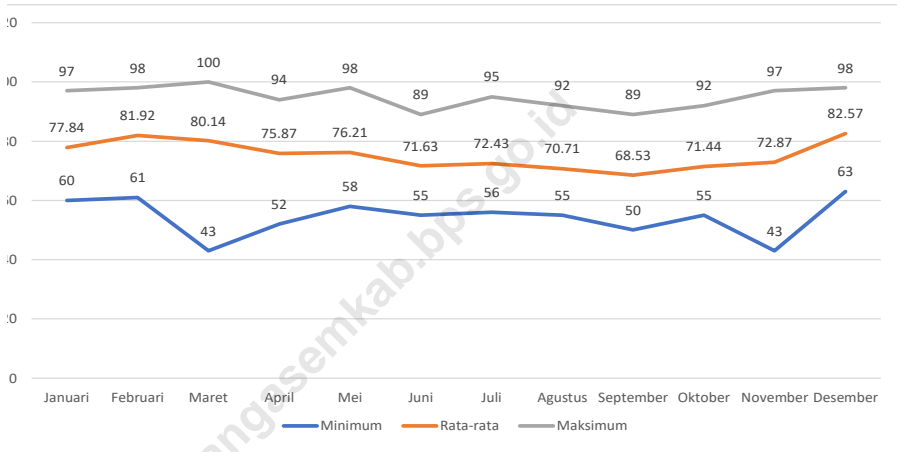
Luas Daerah menurut Kecamatan (%), 2020
Area of Subdistrict (%), 2020



Sumber/Source : Kementerian Agraria dan Tata Ruang (Badan Pertanahan Nasional) / Ministry of Agrarian Affairs and Spatial Planning (National Land Agency)

Gambar 1.2
Figures

Pengamatan Kelembaban Menurut Bulan di Stasiun Karangasem, 2020
Observation of Humidity By Months at Karangasem Station, 2020



Sumber/Source : Balai Besar Meteorologi, Klimatologi, dan Geofisika Wilayah III Denpasar/ Center of Meteorology, Klimatology, and Geophysic Agency Region III Denpasar

1.1 KEADAAN GEOGRAFI GEOGRAPHY CONDITION

Tabel
Table 1.1.1 **Luas Daerah dan Jumlah Pulau Menurut Kecamatan di Kabupaten Karangasem, 2020**
Total Area and Number of Islands by Subdistrict in Karangasem Regency, 2020

Kecamatan <i>Subdistrict</i>	Ibukota Kecamatan <i>Capital of Subdistrict</i>	Luas <i>Total Area</i> (km ² /sq.km)
(1)	(2)	(3)
1. Rendang	Rendang	110,03
2. Sidemen	Sidemen	43,24
3. Manggis	Manggis	76,87
4. Karangasem	Karangasem	92,53
5. Abang	Abang	131,50
6. Bebandem	Bebandem	81,86
7. Selat	Selat	71,89
8. Kubu	Kubu	231,32
KARANGASEM	AMLAPURA	839,24

Lanjutan Tabel/*Continued Table 1.1.1*

Kecamatan Subdistrict	Persentase terhadap Luas Kabupaten Percentage to Regency Area	Jumlah Pulau Number of Islands
(1)	(4)	(5)
Rendang	13,11	1
Sidemen	5,15	1
Manggis	9,16	1
Karangasem	11,03	1
Abang	15,67	1
Bebandem	9,75	1
Selat	8,57	1
Kubu	27,56	1
KARANGASEM	100,00	1

Catatan/Note: -

Sumber/Source: Kementerian Agraria dan Tata Ruang (Badan Pertanahan Nasional) / Ministry of Agrarian Affairs and Spatial Planning (National Land Agency)

Tabel
Table 1.1.2

Tinggi Wilayah dan Jarak ke Ibukota Kabupaten Menurut Kecamatan di Kabupaten Karangasem, 2020
Altitude and Distance to the Capital of Regency by Subdistrict in Karangasem Regency, 2020

Kecamatan Subdistrict	Tinggi Wilayah (mdpl) Altitude (m a.s.l)	Jarak ke Ibukota Kabupaten Distance to the Capital of Regency
(1)	(2)	(3)
Rendang	-	-
Sidemen	-	-
Manggis	-	-
Karangasem	-	-
Abang	-	-
Bebandem	-	-
Selat	-	-
Kubu	-	-
KARANGASEM	116 687	49

Catatan/Note: -

Sumber/Source: Kementerian Agraria dan Tata Ruang (Badan Pertanahan Nasional) / Ministry of Agrarian Affairs and Spatial Planning (National Land Agency)

Tabel
Table 1.1.3**Luas Wilayah Kabupaten Karangasem Menurut Kemiringan Lereng Dirinci per Kecamatan, 2019**
Area of Karangasem Regency by Slope Resampling by Subdistrict, 2020

Kecamatan Subdistrict	Kemiringan Lereng / Slope Resampling					Luas Total Area (km ² /sq.km)
	0-8	8-15	15-25	25-45	>45	
(1)	(2)	(3)	(4)	(5)	(6)	(7)
Rendang	3,88	1,16	30,38	46,60	28,01	110,03
Sidemen	1,68	0,57	12,16	17,74	11,09	43,24
Manggis	3,10	1,25	20,95	28,89	22,68	76,87
Karangasem	3,89	1,50	28,91	37,93	20,30	92,53
Abang	4,37	1,44	35,23	50,73	39,73	131,50
Bebandem	2,72	0,71	24,15	36,32	17,95	81,85
Selat	3,24	1,06	25,34	28,85	13,40	71,89
Kubu	9,57	3,51	78,62	90,35	49,27	231,32
KARANGASEM	32,45	11,20	255,74	337,41	202,43	839,23

Catatan/Note: -

Sumber/Source: Kementerian Agraria dan Tata Ruang (Badan Pertanahan Nasional) / Ministry of Agrarian Affairs and Spatial Planning (National Land Agency)

Tabel
Table 1.1.4**Luas Wilayah Kabupaten Karangasem Menurut Ketinggian Dirinci per Kecamatan, 2020**
Area of Karangasem Regency by Altitude by Subdistrict, 2020

Kecamatan Subdistrict	Ketinggian / Altitude				Luas Total Area (km ² /sq.km)
	0 – 50	50–100	100-500	> 500	
(1)	(2)	(3)	(4)	(5)	(6)
Rendang	-	-	12,16	97,54	109,70
Sidemen	-	0,6	31,35	3,20	35,15
Manggis	23,68	19,20	24,39	2,56	69,83
Karangasem	28,80	24,96	32,79	7,68	94,23
Abang	17,52	13,44	68,13	34,96	134,05
Bebandem	-	-	32,87	48,64	81,51
Selat	-	-	22,40	57,95	80,35
Kubu	40,32	20,18	61,28	112,61	234,72
KARANGASEM	110,32	78,68	285,37	365,17	839,54

Catatan/Note: -

Sumber/Source: Kantor Pertanahan Kabupaten Karangasem/National Land Board of Karangasem Regency

Tabel
Table 1.1.5

**Luas Wilayah Kabupaten Karangasem Menurut
Kedalaman Efektif Dirinci per Kecamatan , 2020**
**Area of Karangasem Regency by Effective Depth by
Subdistrict, 2020**

Kecamatan Subdistrict	Kedalaman Efektif / Effective Depth				Luas Total Area (km ² /sq.km)
	< 30	30 – 60	60 - 90	> 90	
(1)	(2)	(3)	(4)	(5)	(6)
Rendang	-	-	46,20	63,46	109,66
Sidemen	-	-	-	42,81	42,81
Manggis	-	-	-	76,64	76,64
Karangasem	-	-	20,37	71,85	92,21
Abang	-	-	44,71	86,61	131,32
Bebandem	-	-	17,52	63,36	80,88
Selat	-	-	10,89	60,93	71,83
Kubu	-	4,82	92,59	133,91	231,32
KARANGASEM	-	4,82	232,28	599,58	836,68

Catatan/Note: -

Sumber/Source: Kantor Pertanahan Kabupaten Karangasem/National Land Board of Karangasem Regency

Tabel
Table 1.1.6

Luas Wilayah Kabupaten Karangasem Menurut Tekstur Tanah dan Kecamatan, 2020
Area of Karangasem Regency by Land Texture and Subdistrict, 2020

Kecamatan Subdistrict	Halus / Soft		Sedang/ Precisely	
	Luas Total Area (km ² /sq.km)	Persentase Percentage (%)	Luas Total Area (km ² /sq.km)	Persentase Percentage (%)
(1)	(2)	(3)	(4)	(5)
Rendang	12,18	1,46	97,49	11,65
Sidemen	18,29	2,19	24,52	2,93
Manggis	1,74	0,21	74,90	8,95
Karangasem	37,35	4,46	54,86	6,56
Abang	3,33	0,40	127,99	15,30
Bebandem	30,22	3,61	50,66	6,05
Selat	1,17	0,14	70,66	8,44
Kubu	-	-	231,32	27,65
KARANGASEM	104,27	12,47	732,41	87,53

Lanjutan Tabel/*Continued Table* 1.1.6

Kecamatan Subdistrict	Kasar/ Coarse		Jumlah/ Total	
	Luas Total Area (km ² /sq.km)	Persentase Percentage (%)	Luas Total Area (km ² /sq.km)	Persentase Percentage (%)
(1)	(6)	(7)	(8)	(9)
Rendang	-	-	109,70	13,07
Sidemen	-	-	35,15	4,79
Manggis	-	-	69,83	8,32
Karangasem	-	-	94,23	11,22
Abang	-	-	134,05	15,97
Bebandem	-	-	81,51	9,71
Selat	-	-	80,35	9,57
Kubu	-	-	234,72	27,96
KARANGASEM	-	-	839,54	100,00

Catatan/Note: -

Sumber/Source: Kantor Pertanahan Kabupaten Karangasem/National Land Board of Karangasem Regency

Tabel
Table 1.1.7

Nama dan Panjang Sungai di Kabupaten Karangasem, 2020
Name and Length of Rivers at Karangasem Regency, 2020

Nama Sungai Name of Rivers	Panjang Sungai Length of Rivers (Km)
(1)	(2)
Tukad Bumbung	14,1
Tukad Deling	6,6
Tukad Daya	16,3
Tukad Barak	5,2
Tukad Dalem	9
Tukad Musu	6
Tukad Galiran	4,6
Tukad Bakalan	6,5
Tukad Linggah	12
Tukad Sakta	7,5
Tukad Penanggungan	8
Tukad Lebah Celagi	6,8
Tukad Buluh	10
Tukad Maong	6
Tukad Lamben	8
Tukad Wanang	8,6
Tukad Kelontong	12
Tukad Kates	6,4
Tukad Base	4,5
Tukad Katumanak	3,5
Tukad Ilu	3,8
Tukad Bunut	4,9
Tukad Seraya	6,6
Tukad Nyuling	13
Tukad Luah	15,4
Tukad Bangka	10
Tukad Bubu	19

Lanjutan Tabel/*Continued Table 1.1.7*

Nama Sungai Name of Rivers	Panjang Sungai Length of Rivers (Km)
(1)	(2)
Tukad Betel	11,4
Tukad Kretuk	14
Tukad Selahu	2
Tukad Ngelinti	6
Tukad Deling	6,6
Tukad Santar	4
Tukad Timbul	6
Tukad Mlaka	5
Tukad Baapi	5
Tukad Sayong	10,5
Tukad Tungtung	7,2
Tukad Bulakan	5
Tukad Nanang	10
Tukad Tihis	3,2
Tukad Buah	3,4
Tukad Banges	4,9
Tukad Toyo	6,7
Tukad Mantri	7,6
Tukad Jangga	9,9
Tukad Buatan	6
Tukad Mengereng	6,3
Tukad Hampo	5,8
Tukad Prakpak	4,5
Tukad Telincicing	2,3

Catatan/*Note:* -Sumber/*Source:* Kantor Pertanahan Kabupaten Karangasem/*National Land Board of Karangasem Regency*

Tabel
Table 1.1.8

Banyaknya Penerbitan Sertifikat Tanah menurut Jenis Sertifikat, 2020
The number of Land Certificate Issuance by Type Certificate , 2020

<i>Jenis Sertifikat Tanah</i> <i>Land Certificate</i>	<i>Jumlah</i> <i>Total</i>
(1)	(2)
Hak Milik	164 954
Hak Guna Bangunan	1 441
Hak Guna Usaha	15
Hak Pakai	1 185
Hak Pengelolaan	2
Wakaf	22
Pemberian HGB/HP Di atas Sertifikat Hak Milik Berdasarkan Akta PPAT Tanpa Pengukuran	-
Hak Milik Satuan Rumah Susun	-
KARANGASEM	167 619

Catatan/Note: -

Sumber/Source: Kantor Pertanahan Kabupaten Karangasem/National Land Board of Karangasem Regency

1.2 KEADAAN IKLIM CLIMATE CONDITION

Tabel 1.2.1 **Pengamatan Unsur Iklim Menurut Bulan di Stasiun Karangasem, 2020**
Table 1.2.1 **Observation of Climate Elements By Months at Karangasem Station, 2020**

Bulan Month	Suhu/Temperature (°C)			Kelembaban/Humidity (%)		
	Minimum Maximum	Rata-rata Average	Maksimum Maximum	Minimum Maximum	Rata-rata Average	Maksimum Maximum
(1)	(2)	(3)	(4)	(5)	(6)	(7)
Januari/January	20,00	28,55	-	60,00	77,84	97,00
Februari/February	20,40	27,99	-	61,00	81,92	98,00
Maret/March	21,00	28,50	-	43,00	80,14	100,00
April/April	20,80	28,94	-	52,00	75,87	94,00
Mei/May	21,40	28,69	-	58,00	76,21	98,00
Juni/June	20,60	28,30	32,00	55,00	71,63	89,00
Juli/July	20,00	27,47	31,80	56,00	72,43	95,00
Agustus/August	20,80	27,57	31,80	55,00	70,71	92,00
September/September	21,40	28,58	32,40	50,00	68,53	89,00
Oktober/October	23,00	28,89	32,50	55,00	71,44	92,00
November/November	22,60	29,58	33,60	43,00	72,87	97,00
Desember/December	21,20	27,21	32,00	63,00	82,57	98,00

Lanjutan Tabel/*Continued Table 1.2.1*

Bulan <i>Month</i>	Kecepatan Angin (m/det) <i>Wind Velocity (m/sec)</i>			Tekanan Udara/Atmospheric Pressure (mb)		
	Minimum <i>Maximum</i>	Rata-rata <i>Average</i>	Maksimum <i>Maximum</i>	Minimum <i>Maximum</i>	Rata-rata <i>Average</i>	Maksimum <i>Maximum</i>
(1)	(8)	(9)	(10)	(11)	(12)	(13)
Januari/ <i>January</i>	calm	2,12	4,12	983,40	991,45	998,40
Februari/ <i>February</i>	calm	1,98	5,14	988,20	992,34	996,30
Maret/ <i>March</i>	calm	1,90	5,14	885,20	991,84	996,10
April/ <i>April</i>	calm	2,46	4,12	989,20	992,53	995,80
Mei/ <i>May</i>	calm	2,73	5,14	988,30	992,34	996,50
Juni/ <i>June</i>	calm	3,26	5,14	989,50	993,36	1015,50
Juli/ <i>July</i>	calm	3,86	10,29	901,70	992,60	995,90
Agustus/ <i>August</i>	calm	3,42	5,14	983,00	993,40	997,50
September/ <i>September</i>	calm	3,88	7,20	989,50	992,98	996,50
Oktober/ <i>October</i>	calm	3,92	7,72	989,20	991,99	995,50
November/ <i>November</i>	calm	2,87	5,14	988,20	991,72	998,70
Desember/ <i>December</i>	calm	2,06	5,14	986,70	989,99	994,10

Lanjutan Tabel/*Continued Table 1.2.1*

Bulan Month	Jumlah Curah Hujan Number of Precipitation (mm)	Jumlah Hari Hujan (hari) Number of Rainy Days (day)	Penyinaran Matahari Duration of Sunshine (%)
(1)	(14)	(15)	(16)
Januari/January	156,00	11	65,69
Februari/February	357,30	20	58,04
Maret/March	325,70	18	65,79
April/April	75,70	12	88,02
Mei/May	147,60	11	76,33
Juni/June	21,10	8	99,92
Juli/July	11,60	4	98,43
Agustus/August	14,50	6	100,00
September/September	14,40	6	100,00
Oktober/October	97,60	8	96,81
November/November	57,90	10	81,25
Desember/December	397,10	22	32,11

Catatan/Note: -

Sumber/Source: Badan Meteorologi, Klimatologi, dan Geofisika / Center of Meteorology, Climatology, and Geophysics Agency

Jumlah Pegawai Negeri Sipil Karangasem 2020

Number of Civil Servants in Karangasem 2020

Menurut Jenis Kelamin

By Gender



Menurut Tingkat Pendidikan

By Level of Education



Sumber: BKPSDM Kabupaten Karangasem / Government Office Administration Board and Human Resources of Karangasem Regency

PENJELASAN TEKNIS**TECHNICAL NOTES**

- | | |
|---|--|
| <p>1. Sistem politik di Indonesia didasarkan pada kekuasaan legislatif, eksekutif, dan yudikatif (<i>Trias Politica</i>).</p> | <p>1. <i>The political system in Indonesia is based on Trias Politica principle or separation of legislative, executive, and judicative power.</i></p> |
| <p>2. Kekuasaan legislatif dipegang oleh Majelis Permusyawaratan Rakyat (MPR) sebagai lembaga tertinggi negara. Keanggotaan MPR berubah setelah Amandemen UUD 1945 pada periode 1999–2004. Seluruh anggota MPR adalah anggota DPR (Dewan Perwakilan Rakyat) ditambah anggota DPD (Dewan Perwakilan Daerah). Anggota DPR dan DPD dipilih melalui pemilihan umum (pemilu) dan dilantik dalam masa jabatan lima tahun.</p> | <p>2. <i>Legislative power is held by the People's Consultative Assembly (MPR) as the highest institution. The MPR membership changed after the amandement of The 1945 Constitution of The Republic of Indonesia (UUD 1945) during the period 1999–2004. MPR members are all The Indonesian House of Representative (DPR) members plus Regional Representatives Council (DPD). DPR and DPD members are elected through a general election and appointed for a five-years membership.</i></p> |
| <p>3. Anggota Dewan Perwakilan Rakyat Daerah (DPRD) dipilih melalui pemilihan umum (pemilu) dan dilantik dalam masa jabatan lima tahun.</p> | <p>3. <i>Regional House of Representatives (DPRD) members are elected through a general election and appointed for a five-years membership.</i></p> |
| <p>4. Susunan pemerintahan Republik Indonesia periode 2019–2024 terdiri dari presiden, wakil presiden, lembaga tinggi negara, kementerian, setingkat menteri, dan Lembaga Pemerintahan Non Kementerian (LPNK).</p> | <p>4. <i>The government structure of the Republic of Indonesia period 2019–2024 consists of president, vice president, state supreme agencies, ministries, ministerial level institutions, and non-ministerial institutions.</i></p> |
| <p>5. Lembaga tinggi negara terdiri dari Majelis Permusyawaratan Rakyat (MPR), Dewan Perwakilan Rakyat</p> | <p>5. <i>State supreme agencies consist of The People's Consultative Assembly, The House of Representative, The</i></p> |

(DPR), Badan Pemeriksa Keuangan (BPK), dan Mahkamah Agung (MA), Dewan Perwakilan Daerah (DPD), Mahkamah Konstitusi (MK), dan Komisi Yudisial (KY).

Audit Board of the Republic of Indonesia, Supreme Court, Local Councils, Constitutional Court, and Judicial Commission.

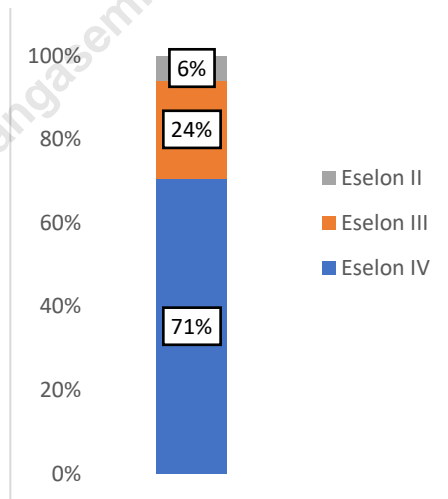
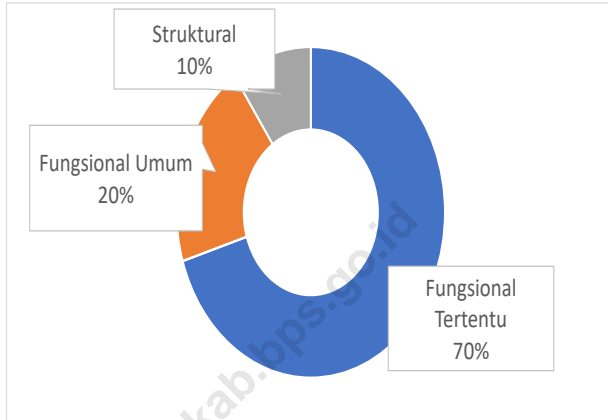
6. Desa adalah desa dan desa adat atau yang disebut dengan nama lain, selanjutnya disebut Desa adalah kesatuan masyarakat hukum yang memiliki batas wilayah yang berwenang untuk mengatur dan mengurus urusan pemerintahan, kepentingan masyarakat setempat berdasarkan prakarsa masyarakat, hak asal usul, dan/atau hak tradisional yang diakui dan dihormati dalam system Pemerintahan Negara Kesatuan Republik Indonesia (Undang-Undang Nomor 6 Tahun 2014 tentang Desa).
 7. Kelurahan adalah suatu wilayah yang dipimpin oleh seorang Lurah sebagai perangkat daerah kabupaten dan atau daerah kota di bawah kecamatan (Undang-Undang No. 32 Tahun 2004 tentang Pemerintahan Daerah).
 8. Pegawai negeri sipil (PNS) adalah setiap warga negara Republik Indonesia yang telah memenuhi syarat yang ditentukan, diangkat oleh pejabat yang berwenang dan disertai tugas dalam jabatan negeri, atau disertai tugas negara lainnya, dan digaji berdasarkan peraturan perundang-undangan
6. *Village is village and custom village or that is called by other terms, hereinafter referred to as the village is the unity of the legal community who have territorial boundaries that are authorized to regulate and manage government affairs, the interest of local communities based on community initiatives, the origin and local customs that are acknowledged and respected within the unitary System of Government Republic of Indonesia (Law No. 6 Year 2014 about Village).*
 7. *Sub-district is an area that is led by a sub-district head (Lurah) as an apparatus of regency and or city under the district (Law No. 32 Year 2004 about Local Governmental).*
 8. *Civil servants (PNS) is every citizen of the Republic of Indonesia which have been determined eligible, be appointed by the competent authority and assigned the task in a country office, or charge of any other country, and are paid based on legislation and regulations. PNS consists of the central and regional*

yang berlaku. PNS terdiri dari PNS pusat dan PNS daerah.

civil servants.

- | | |
|---|---|
| <p>9. Realisasi Penerimaan dan Pengeluaran Pemerintah Provinsi adalah realisasi/perhitungan APBD Provinsi pada tiap tahun anggaran.</p> | <p>9. <i>Actual revenue and expenditure of Provincial Government is the realization/provincial budget calculations for every fiscal year.</i></p> |
| <p>10. Pendapatan Asli Daerah (PAD) adalah pendapatan yang diperoleh daerah yang dipungut berdasarkan peraturan daerah sesuai dengan peraturan perundang-undangan, guna keperluan daerah yang bersangkutan dalam membiayai kegiatannya.</p> | <p>10. <i>Original Local Government Revenue is revenue that withheld based on local regulations in accordance with the legislation, for the purposes of financing their activities.</i></p> |
| <p>11. Dana Perimbangan adalah dana yang bersumber dari pendapatan APBN yang dialokasikan kepada Daerah untuk mendanai kebutuhan daerah dalam rangka pelaksanaan desentralisasi.</p> | <p>11. <i>Balanced Budget is the fund coming from the state budget that allocated to regions to fund their needs in the context of decentralization.</i></p> |
| <p>12. Lain-lain Pendapatan yang Sah adalah pendapatan lainnya dari pemerintah pusat dan atau dari instansi pusat, serta dari daerah lainnya.</p> | <p>12. <i>Other Legal Revenue is other income that coming from the central government and or from the central agencies, as well as from other local government.</i></p> |

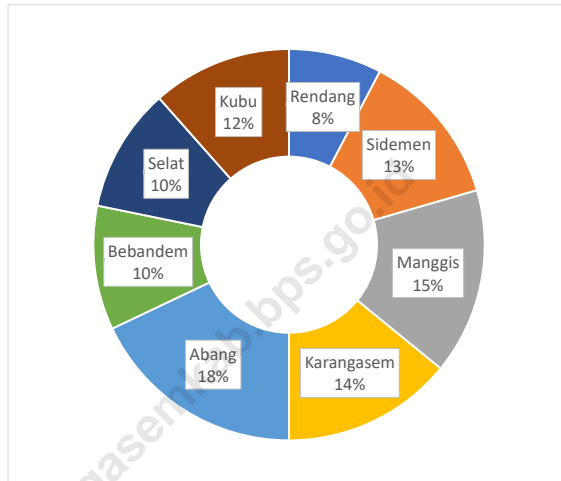
Gambar 2.1 Jumlah Pegawai Negeri Sipil Menurut Jabatan 2020
Figures 2.1 Number of Civil Servants by Occupation, 2020



Sumber/Source : BKPSDM Kabupaten Karangasem / Personnel and Human Resources Development Agency

Gambar 2.2
Figures

Jumlah Desa¹/Kelurahan Menurut Kecamatan di Kabupaten Karangasem, 2020
Number of Villages¹/Kelurahan by Subdistrict in Karangasem Regency, 2016–2020



Catatan/Note: ¹Termasuk Unit Permukiman Transmigrasi (UPT)/Include Transmigration Settlement Unit
Sumber/Source: Peraturan Kepala Badan Pusat Statistik Nomor 1 Tahun 2020 Tanggal 5 Februari 2020 tentang Perubahan Atas Peraturan Kepala Badan Pusat Statistik Nomor 3 Tahun 2019 tentang Kode dan Nama Wilayah Kerja Statistik Tahun 2019/Chief Statistician Regulation Number 1/2020, February 5

2.1 WILAYAH ADMINISTRATIF ADMINISTRATIVE AREA

Tabel 2.1.1 Jumlah Desa¹/Kelurahan Menurut Kecamatan di Kabupaten Karangasem, 2016-2020
Table 2.1.1 Number of Villages¹/Kelurahan by Subdistrict in Karangasem Regency, 2016–2020

Kecamatan Subdistrict	2016	2017	2018	2019	2020
(1)	(2)	(3)	(4)	(5)	(6)
Rendang	6	6	6	6	6
Sidemen	10	10	10	10	10
Manggis	12	12	12	12	12
Karangasem	11	11	11	11	11
Abang	14	14	14	14	14
Bebandem	8	8	8	8	8
Selat	8	8	8	8	8
Kubu	9	9	9	9	9
KARANGASEM	78	78	78	78	78

Catatan/Note: ¹Termasuk Unit Permukiman Transmigrasi (UPT)/Include Transmigration Settlement Unit
Sumber/Source: Peraturan Kepala Badan Pusat Statistik Nomor 1 Tahun 2020 Tanggal 5 Februari 2020 tentang Perubahan Atas Peraturan Kepala Badan Pusat Statistik Nomor 3 Tahun 2019 tentang Kode dan Nama Wilayah Kerja Statistik Tahun 2019/Chief Statistician Regulation Number 1/2020, February 5 2020, as a revision of Chief Statistician Regulation Number 3 of 2019 on Code and Name of Regional Level of Data Collection.

2.2 DEWAN PERWAKILAN RAKYAT DAERAH REGIONAL HOUSE OF REPRESENTATIVE

Tabel 2.2.1 Jumlah Anggota Dewan Perwakilan Rakyat Daerah Menurut Partai Politik dan Jenis Kelamin di Kabupaten Karangasem, 2020
Number of Regional House of Representatives's Members by Political Parties and Sex in Karangasem Regency 2020

Partai Politik Political Parties	Jumlah Suara Total Vote	Persentase Percentage	Jumlah Kursi Chair Total
(1)	(2)	(3)	(4)
1. Partai Gerindra	32 450	11,66	5
2. PDI Perjuangan	75 944	27,31	12
3. Partai Golkar	57 738	20,76	11
4. Partai Nasdem	54 190	19,48	9
5. PKS	6 345	2,28	1
6. Partai Perindo	12 192	4,38	2
7. Partai Hanura	19 317	6,94	3
8. Partai Demokrat	19 992	7,19	2
KARANGASEM	278 168	100	45

Catatan/Note: ...

Sumber/Source: Komisi Pemilihan Umum (KPU) Kabupaten Karangasem/General Election Commision of Karangasem Regency

Tabel
Table 2.2.2**Jumlah Anggota DPRD Kabupaten Karangasem Menurut Fraksi dan Komisi, 2014-2019**
Number of Karangasem Regency Representative Members by Fraction and Commissary, 2014-2019

Komisi Comution	PDIP	GOLKAR	DEMOKRAT
(1)	(2)	(3)	(4)
1. KOMISI I Bidang Pemerintahan meliputi : Pemerintahan, Ketertiban dan keamanan, Kependudukan, Penerangan/Pers, Hukum/Perundang- undangan, Kepegawaian/Aparatur, Perizinan, Sosial Politik, Organisasi Kemasyarakatan dan Pertanahan, Ketenaga kerjaan, Kesehatan dan KB, Trasmigrasi, Peranan wanita, Kepemudaan Olah raga.	3	2	-
2. KOMISI II Bidang Pembangunan Meliputi : Perdagangan, Perindustrian, per-tanian, Perikanan, Peternakan, Per-kebunan, Perhutanan, Pariwisata, Pekerjaan Umum, Tatakota, Pertamanan, Kebersihan, Perhu-bungan, Pertambangan dan Energi, Perumahan Rakyat dan Lingkungan Hidup, Pendidikan, Iptek, Kebudayaan dan Agama	3	3	1
3. KOMISI III Bidang Keuangan meliputi : Keuangan Daerah, Perpajakan, Retribusi, Perbankan, Perusahaan Daerah, Perusahaan Patungan, Dunia Usaha, Penanaman Modal, Pengadaan Pangan, Logistik dan Koperasi.	3	2	1
4. KOMISI IV Bidang Kesejahteraan Rakyat meliputi : Ketenaga kerjaan, Pendidikan, Iptek, Kepemudaan dan Olahraga, Agama, Kebudayaan dan Pariwisata, Sosial, Kesehatan dan KB, Peranan Wanita dan Transmigrasi	2	3	-
Sub Jumlah/Sub Total	11	10	2

Lanjutan Tabel/*Continued Table 2.2.2*

Komisi Comution	NASDEM	GERINDRA	CATUR WARNA	Jumlah Total
(1)	(5)	(6)	(7)	(8)
1. KOMISI I	2	1	2	10
Bidang Pemerintahan meliputi : Pemerintahan, Ketertiban dan keamanan, Kependudukan, Penerangan/Pers, Hukum/Perundang- undangan, Kepegawaian/Aparatur, Perizinan, Sosial Politik, Organisasi Kemasyarakatan dan Pertanahan, Ketenaga kerjaan, Kesehatan dan KB, Trasmigrasi, Peranan wanita, Kepemudaan Olah raga.				
2. KOMISI II	2	1	2	12
Bidang Pembangunan Meliputi : Perdagangan, Perindustrian, per-tanian, Perikanan, Peternakan, Per-kebunan, Perhutanan, Pariwisata, Pekerjaan Umum, Tatakota, Pertamanan, Kebersihan, Perhu-bungan, Pertambangan dan Energi, Perumahan Rakyat dan Lingkungan Hidup, Pendidikan, Iptek, Kebudayaan dan Agama				
3. KOMISI III	2	1	1	10
Bidang Keuangan meliputi : Keuangan Daerah, Perpajakan, Retribusi, Perbankan, Perusahaan Daerah, Perusahaan Patungan, Dunia Usaha, Penanaman Modal, Pengadaan Pangan, Logistik dan Koperasi.				
4. KOMISI IV	2	1	2	10
Bidang Kesejahteraan Rakyat meliputi : Ketenaga kerjaan, Pendidikan, Iptek, Kepemudaan dan Olahraga, Agama, Kebudayaan dan Pariwisata, Sosial, Kesehatan dan KB, Peranan Wanita dan Transmigrasi				
Sub Jumlah/Sub Total	8	4	7	42

Catatan/Note: Fraksi Bhineka sudah tidak ada berganti menjadi Fraksi Catur Warna Karangasem

Sumber/Source: Sekretariat DPRD Kabupaten Karangasem/Secretariat of Karangasem Regency Legislative

Tabel 2.2.3 Jumlah dan Jenis Kegiatan DPRD Kabupaten Karangasem, 2019
Table Number and Kind of Representative Activities of Karangasem Regency, 2019

Jenis Kegiatan <i>Kind of Activities</i>	Banyaknya <i>Quantity</i>
(1)	(2)
1. Rapat Paripurna Istimewa	2
2. Rapat Paripurna	29
3. Rapat Fraksi-Fraksi	63
4. Rapat Pimpinan	10
5. Rapat Badan Musyawarah	11
6. Rapat Komisi	16
7. Rapat Gabungan Komisi	10
8. Rapat Gabungan/Pleno/Pimpinan/Komisi/Fraksi	9
9. Rapat Badan Anggaran	8
10. Rapat Kerja	8
11. Rapat Panitia Khusus	14
12. Rapat Bapemperda	3
13. Rapat Badan Kehormatan	-
14. Rapat Banggar dengan Fraksi	-
15. Reses	2
KARANGASEM	187

Catatan/Note: -

Sumber/Source: Sekretariat DPRD Kabupaten Karangasem/*Secretariat of Karangasem Regency Legislative*

Tabel 2.2.4 Jumlah Keputusan DPRD Kabupaten Karangasem, 2019
Table *Number of Representative Decision of Karangasem Regency, 2019*

Jenis Kegiatan <i>Kind of Activities</i>	Banyaknya <i>Quantity</i>
(1)	(2)
1. Peraturan Daerah	8
2. Keputusan Dewan Perwakilan Rakyat Daerah	16
3. Keputusan Pimpinan DPRD	5
4. Persetujuan / Rekomendasi	3
5. Nota Kesepakatan KUA/PPAS dan KUPA/PPAS-P	4
KARANGASEM	36

Catatan/Note: -

Sumber/Source: Sekretariat DPRD Kabupaten Karangasem/*Secretariat of Karangasem Regency Legislative*

2.3 SUMBER DAYA MANUSIA HUMAN RESOURCES

Tabel 2.3.1 Jumlah Pegawai Negeri Sipil Menurut Jabatan dan Jenis Kelamin di Kabupaten Karangasem, Desember 2019 dan Desember 2020
Number of Civil Servants by Occupation and Sex in Karangasem Regency, December 2019 dan December 2020

Jabatan <i>Occupation</i>	2019		Jumlah <i>Total</i>
	Laki-laki <i>Male</i>	Perempuan <i>Female</i>	
(1)	(2)	(3)	(4)
Fungsional Tertentu <i>Specific Functional</i>	2 311	2 221	4 532
Fungsional Umum <i>Staf General Functional</i>	965	335	1 300
Struktural/Structural			
Eselon V/5th Echelon	-	-	-
Eselon IV/4th Echelon	291	147	438
Eselon III/3rd Echelon	122	24	146
Eselon II/2nd Echelon	34	2	36
Eselon I/1st Echelon	-	-	-
Jumlah/Total	3 723	2 729	6 452

Lanjutan Tabel/*Continued Table 2.3.1*

Jabatan <i>Occupation</i>	2020		Jumlah <i>Total</i>
	Laki-laki <i>Male</i>	Perempuan <i>Female</i>	
(1)	(5)	(6)	(7)
Fungsional Tertentu <i>Specific Functional</i>	2 170	2 156	4 326
Fungsional Umum <i>Staf General Functional</i>	905	316	1 221
Struktural/Structural			
Eselon V/5th Echelon	-	-	-
Eselon IV/4th Echelon	271	140	411
Eselon III/3rd Echelon	123	27	150
Eselon II/2nd Echelon	28	1	29
Eselon I/1st Echelon	-	-	-
Jumlah/Total	3 497	2 640	6 137

Catatan/*Note:*Sumber/*Source:* Badan Kepegawaian dan Pengembangan Sumber Daya Manusia Kabupaten Karangasem/ *Government Office Administration Board and Human Resources of Karangasem Regency*

Tabel
Table 2.3.2

Jumlah Pegawai Negeri Sipil Menurut Tingkat Pendidikan dan Jenis Kelamin di Kabupaten Karangasem, Desember 2019 dan Desember 2020
Number of Civil Servants by Educational Level and Sex in Karangasem Regency, Desember 2019 dan Desember 2020

Tingkat Pendidikan <i>Educational Level</i>	2019		
	Laki-laki <i>Male</i>	Perempuan <i>Female</i>	Jumlah <i>Total</i>
(1)	(2)	(3)	(4)
Sampai dengan SD <i>Up to Primary School</i>	54	7	61
SMP/Sederajat <i>General Vocational Junior High School</i>	130	7	137
SMA/Sederajat <i>General/Vocational Senior High School</i>	757	273	1030
Diploma I, II/Akta I, II <i>Diploma I, II/Akta I, II</i>	154	103	257
Diploma III/Akta III/Sarjana Muda <i>Diploma III/Akta III/Bachelor</i>	107	360	467
Tingkat Sarjana/Doktor/Ph.D <i>University Graduates</i>	2 521	1 979	4 500
Jumlah/Total	3 723	2 729	6 452

Lanjutan Tabel/*Continued Table* 2.3.2

Tingkat Pendidikan <i>Educational Level</i>	2020		
	Laki-laki <i>Male</i>	Perempuan <i>Female</i>	Jumlah <i>Total</i>
(1)	(2)	(3)	(4)
Sampai dengan SD <i>Up to Primary School</i>	49	7	56
SMP/Sederajat <i>General Vocational Junior High School</i>	126	7	133
SMA/Sederajat <i>General/Vocational Senior High School</i>	704	248	952
Diploma I, II/Akta I, II <i>Diploma I, II/Akta I, II</i>	116	83	199
Diploma III/Akta III/Sarjana Muda <i>Diploma III/Akta III/Bachelor</i>	102	355	457
Tingkat Sarjana/Doktor/Ph.D <i>University Graduates</i>	2 400	1 940	4 340
Jumlah/Total	3 497	2 640	6 137

Catatan/Note: -

Sumber/Source: Badan Kepegawaian dan Pengembangan Sumber Daya Manusia Kabupaten Karangasem/ *Government Office Administration Board and Human Resources of Karangasem Regency*

Tabel
Table 2.3.3

**Jumlah Pegawai Negeri Sipil Menurut Tingkat
Kepangkatan dan Jenis Kelamin di Kabupaten
Karangasem, Desember 2019 dan Desember 2020**
*Number of Civil Servants by Hierarchy and Sex in
Karangasem Regency, December 2019 and December
2020*

Pangkat/Golongan/Ruang Hierarchy	2019		
	Laki-laki Male	Perempuan Female	Jumlah Total
(1)	(2)	(3)	(4)
1. I/A (Juru Muda)	-	-	-
2. I/B (Juru Muda Tingkat I)	32	5	37
3. I/C (Juru)	18	-	18
4. I/D (Juru Tingkat I)	62	5	67
Golongan I/Range I	112	10	122
5. II/A (Pengatur Muda)	45	4	49
6. II/B (Pengatur Muda Tingkat I)	173	38	211
7. II/C (Pengatur)	200	121	321
8. II/D (Pengatur Tingkat I)	236	77	313
Golongan II/Range II	654	240	894
9. III/A (Penata Muda)	295	277	572
10. III/B (Penata Muda Tingkat I)	588	536	1 124
11. III/C (Penata)	424	462	886
12. III/D (Penata Tingkat I)	404	384	788
Golongan III/Range III	1 711	1 659	3 370
13. IV/A (Pembina)	650	370	1 020
14. IV/B (Pembina Tingkat I)	546	435	981
15. IV/C (Pembina Utama Muda)	49	15	64
16. IV/D (Pembina Utama Madya)	1	-	1
17. IV/E (Pembina Utama)	-	-	-
Golongan IV/Range IV	1 246	820	2 066
Jumlah/Total	3 723	2 729	6 452

Lanjutan Tabel/*Continued Table 2.3.3*

Pangkat/Golongan/Ruang <i>Hierarchy</i>	2020		
	Laki-laki <i>Male</i>	Perempuan <i>Female</i>	Jumlah <i>Total</i>
(1)	(5)	(6)	(7)
1. I/A (Juru Muda)	-	-	-
2. I/B (Juru Muda Tingkat I)	29	5	34
3. I/C (Juru)	11	-	11
4. I/D (Juru Tingkat I)	68	5	73
Golongan I/Range I	108	10	118
5. II/A (Pengatur Muda)	32	3	35
6. II/B (Pengatur Muda Tingkat I)	173	34	207
7. II/C (Pengatur)	124	109	233
8. II/D (Pengatur Tingkat I)	276	81	357
Golongan II/Range II	605	227	832
9. III/A (Penata Muda)	264	234	498
10. III/B (Penata Muda Tingkat I)	513	449	962
11. III/C (Penata)	451	505	956
12. III/D (Penata Tingkat I)	422	435	857
Golongan III/Range III	1 650	1 623	3 273
13. IV/A (Pembina)	550	317	867
14. IV/B (Pembina Tingkat I)	529	439	968
15. IV/C (Pembina Utama Muda)	54	23	77
16. IV/D (Pembina Utama Madya)	1	1	2
17. IV/E (Pembina Utama)	-	-	-
Golongan IV/Range IV	1 134	780	1 914
Jumlah/Total	3 497	2 640	6 137

Catatan/Note: ...

Sumber/Source: Badan Kepegawaian dan Pengembangan Sumber Daya Manusia Kabupaten Karangasem/ *Government Office Administration Board and Human Resources of Karangasem Regency*

Tabel
Table 2.3.4

Jumlah Pegawai Negeri Sipil Kementerian Agama Menurut Jabatan dan Jenis Kelamin di Kabupaten Karangasem, Desember 2020
Number of Religious Affairs Ministry Civil Servants by Occupation and Sex in Karangasem Regency, December 2020

Jabatan Occupation	2020		
	Laki-laki Male	Perempuan Female	Jumlah Total
(1)	(2)	(3)	(4)
Fungsional Tertentu <i>Specific Functional</i>	77	66	143
Fungsional Umum <i>Staf General Functional</i>	13	9	22
Struktural/Structural			
Eselon V/5th Echelon	-	-	-
Eselon IV/4th Echelon	6	-	6
Eselon III/3rd Echelon	-	-	-
Eselon II/2nd Echelon	-	-	-
Eselon I/1st Echelon	-	-	-
Jumlah/Total	96	75	171

Catatan/Note: -

Sumber/Source: Kementerian Agama Kabupaten Karangasem/ Karangasem Regency of Religious Affairs Ministry

Tabel
Table 2.3.5

Jumlah Pegawai Negeri Sipil Kementerian Agama Menurut Tingkat Pendidikan dan Jenis Kelamin di Kabupaten Karangasem, Desember 2020
Number of Religious Affairs Ministry Civil Servants by Educational Level and Sex in Karangasem Regency, December 2020

Tingkat Pendidikan <i>Educational Level</i>	2019		
	Laki-laki <i>Male</i>	Perempuan <i>Female</i>	Jumlah <i>Total</i>
(1)	(2)	(3)	(4)
Sampai dengan SD <i>Up to Primary School</i>	-	-	-
SMP/Sederajat <i>General Vocational Junior High School</i>	-	-	-
SMA/Sederajat <i>General/Vocational Senior High School</i>	7	5	12
Diploma I, II/Akta I, II <i>Diploma I, II/Akta I, II</i>	-	-	-
Diploma III/Akta III/Sarjana Muda <i>Diploma III/Akta III/Bachelor</i>	3	3	6
Tingkat Sarjana/Doktor/Ph.D <i>University Graduates</i>	86	67	153
Jumlah/Total	96	75	171

Catatan/Note: -

Sumber/Source: Kementerian Agama Kabupaten Karangasem/ *Karangasem Regency of Religious Affairs Ministry*

Tabel
Table 2.3.6

**Jumlah Pegawai Negeri Sipil Kementerian Agama
Menurut Tingkat Kepangkatan di Kabupaten Karangasem,
Desember 2020**
*Number of Religious Affairs Ministry Civil Servants by
Hierarchy in Karangasem Regency, December 2020*

Pangkat/Golongan/Ruang Hierarchy	Jumlah Total
(1)	(4)
1. I/A (Juru Muda)	-
2. I/B (Juru Muda Tingkat I)	-
3. I/C (Juru)	-
4. I/D (Juru Tingkat I)	-
Golongan I/Range I	-
5. II/A (Pengatur Muda)	2
6. II/B (Pengatur Muda Tingkat I)	5
7. II/C (Pengatur)	3
8. II/D (Pengatur Tingkat I)	4
Golongan II/Range II	14
9. III/A (Penata Muda)	13
10. III/B (Penata Muda Tingkat I)	27
11. III/C (Penata)	32
12. III/D (Penata Tingkat I)	39
Golongan III/Range III	111
13. IV/A (Pembina)	37
14. IV/B (Pembina Tingkat I)	9
15. IV/C (Pembina Utama Muda)	-
16. IV/D (Pembina Utama Madya)	-
17. IV/E (Pembina Utama)	-
Golongan IV/Range IV	46
Jumlah/Total	171

Catatan/Note: -

Sumber/Source: Kementerian Agama Kabupaten Karangasem/ Karangasem Regency of Religious Affairs Ministry

Tabel
Table 2.3.7

Jumlah Pegawai Negeri Sipil Polres Karangasem Menurut Jabatan dan Jenis Kelamin di Kabupaten Karangasem, Desember 2020
Number of Karangasem Police Resort Civil Servants by Occupation and Sex in Karangasem Regency, December 2020

Jabatan Occupation	2019		Jumlah Total
	Laki-laki Male	Perempuan Female	
(1)	(2)	(3)	(4)
Fungsional Tertentu <i>Specific Functional</i>	-	-	-
Fungsional Umum <i>Staff General Functional</i>	7	7	16
Struktural/Structural			
Eselon V/5th Echelon	-	-	-
Eselon IV/4th Echelon	1	2	3
Eselon III/3rd Echelon	-	-	-
Eselon II/2nd Echelon	-	-	-
Eselon I/1st Echelon	-	-	-
Jumlah/Total	8	9	17

Catatan/Note: -

Sumber/Source: Polres Karangasem/ *Karrangasem Police Resort*

Tabel
Table 2.3.8

Jumlah Pegawai Negeri Sipil Polres Karangasem Menurut Tingkat Pendidikan dan Jenis Kelamin di Kabupaten Karangasem, Desember 2020
Number of Karangasem Police Resort Civil Servants by Educational Level and Sex in Karangasem Regency, December 2020

Tingkat Pendidikan Educational Level	2020		
	Laki-laki Male	Perempuan Female	Jumlah Total
(1)	(2)	(3)	(4)
Sampai dengan SD <i>Up to Primary School</i>	-	-	-
SMP/Sederajat <i>General Vocational Junior High School</i>	1	-	1
SMA/Sederajat <i>General/Vocational Senior High School</i>	7	8	15
Diploma I, II/Akta I, II <i>Diploma I, II/Akta I, II</i>	-	-	-
Diploma III/Akta III/Sarjana Muda <i>Diploma III/Akta III/Bachelor</i>	-	1	1
Tingkat Sarjana/Doktor/Ph.D <i>University Graduates</i>	-	-	-
Jumlah/Total	8	9	17

Catatan/Note: -

Sumber/Source: Polres Karangasem/ Karangasem Police Resort

Tabel
Table 2.3.9

Jumlah Pegawai Negeri Sipil Polres Karangasem Menurut Tingkat Kepangkatan dan Jenis Kelamin di Kabupaten Karangasem, Desember 2020
Number of Karangasem Police Resort Civil Servants by Hierarchy and Sex in Karangasem Regency, December 2020

Pangkat/Golongan/Ruang Hierarchy	Jumlah Total
(1)	(2)
1. I/A (Juru Muda)	-
2. I/B (Juru Muda Tingkat I)	-
3. I/C (Juru)	-
4. I/D (Juru Tingkat I)	-
Golongan I/Range I	-
5. II/A (Pengatur Muda)	-
6. II/B (Pengatur Muda Tingkat I)	4
7. II/C (Pengatur)	2
8. II/D (Pengatur Tingkat I)	7
Golongan II/Range II	13
9. III/A (Penata Muda)	-
10. III/B (Penata Muda Tingkat I)	2
11. III/C (Penata)	2
12. III/D (Penata Tingkat I)	-
Golongan III/Range III	4
13. IV/A (Pembina)	-
14. IV/B (Pembina Tingkat I)	-
15. IV/C (Pembina Utama Muda)	-
16. IV/D (Pembina Utama Madya)	-
17. IV/E (Pembina Utama)	-
Golongan IV/Range IV	-
Jumlah/Total	17

Catatan/Note: -

Sumber/Source: Polres Karangasem/ Karangasem Police Resort

Tabel
Table 2.3.10

Jumlah Pegawai Negeri Sipil Pengadilan Agama Menurut Jabatan dan Jenis Kelamin di Kabupaten Karangasem, Desember 2020
Number of Religious Court Civil Servants by Occupation and Sex in Karangasem Regency, December 2020

Jabatan Occupation	2020		
	Laki-laki Male	Perempuan Female	Jumlah Total
(1)	(2)	(3)	(4)
Fungsional Tertentu <i>Specific Functional</i>	4	4	8
Fungsional Umum <i>Staf General Functional</i>	1	-	1
Struktural/Structural			
Eselon V/5th Echelon	-	-	-
Eselon IV/4th Echelon	3	1	4
Eselon III/3rd Echelon	-	-	-
Eselon II/2nd Echelon	-	-	-
Eselon I/1st Echelon	-	-	-
Jumlah/Total	8	5	13

Catatan/Note: -

Sumber/Source: Pengadilan Agama Kabupaten Karangasem/ *Religious Court of Karangasem Regency*

Tabel
Table 2.3.11

Jumlah Pegawai Negeri Sipil Pengadilan Agama Menurut Tingkat Pendidikan dan Jenis Kelamin di Kabupaten Karangasem, Desember 2020
Number of Religious Court Civil Servants by Educational Level and Sex in Karangasem Regency, December 2020

Tingkat Pendidikan <i>Educational Level</i>	2020		
	Laki-laki <i>Male</i>	Perempuan <i>Female</i>	Jumlah <i>Total</i>
(1)	(2)	(3)	(4)
Sampai dengan SD <i>Up to Primary School</i>	-	-	-
SMP/Sederajat <i>General Vocational Junior High School</i>	-	-	-
SMA/Sederajat <i>General/Vocational Senior High School</i>	-	-	-
Diploma I, II/Akta I, II <i>Diploma I, II/Akta I, II</i>	-	-	-
Diploma III/Akta III/Sarjana Muda <i>Diploma III/Akta III/Bachelor</i>	-	-	-
Tingkat Sarjana/Doktor/Ph.D <i>University Graduates</i>	8	5	13
Jumlah/Total	8	5	13

Catatan/Note: -

Sumber/Source: Pengadilan Agama Kabupaten Karangasem/ *Religious Court of Karangasem Regency*

Tabel
Table 2.3.12

Jumlah Pegawai Negeri Sipil Pengadilan Agama Menurut Tingkat Kepangkatan dan Jenis Kelamin di Kabupaten Karangasem, Desember 2020
Number of Religious Court Civil Servants by Hierarchy and Sex in Karangasem Regency, December 2020

Pangkat/Golongan/Ruang Hierarchy	Laki-Laki Male	Perempuan Female	Jumlah Total
(1)			(2)
1. I/A (Juru Muda)	-	-	-
2. I/B (Juru Muda Tingkat I)	-	-	-
3. I/C (Juru)	-	-	-
4. I/D (Juru Tingkat I)	-	-	-
Golongan I/Range I	-	-	-
5. II/A (Pengatur Muda)	-	-	-
6. II/B (Pengatur Muda Tingkat I)	-	-	-
7. II/C (Pengatur)	-	-	-
8. II/D (Pengatur Tingkat I)	-	-	-
Golongan II/Range II	-	-	-
9. III/A (Penata Muda)	1	2	3
10. III/B (Penata Muda Tingkat I)	-	-	-
11. III/C (Penata)	2	1	3
12. III/D (Penata Tingkat I)	2	2	4
Golongan III/Range III	5	5	10
13. IV/A (Pembina)	3	-	3
14. IV/B (Pembina Tingkat I)	-	-	-
15. IV/C (Pembina Utama Muda)	-	-	-
16. IV/D (Pembina Utama Madya)	-	-	-
17. IV/E (Pembina Utama)	-	-	-
Golongan IV/Range IV	3	-	3
Jumlah/Total	8	5	13

Catatan/Note: -

Sumber/Source: Pengadilan Agama Kabupaten Karangasem/ Religious Court of Karangasem Regency

Tabel
Table 2.3.13

Jumlah Pegawai Negeri Sipil Kodim 1623/Karangasem Menurut Jabatan dan Jenis Kelamin di Kabupaten Karangasem, Desember 2020
Number of Kodim 1623/Karangasem Civil Servants by Occupation and Sex in Karangasem Regency, December 2020

Jabatan <i>Occupation</i>	2020		Jumlah <i>Total</i>
	Laki-laki <i>Male</i>	Perempuan <i>Female</i>	
(1)	(2)	(3)	(4)
Fungsional Tertentu <i>Specific Functional</i>	-	-	-
Fungsional Umum <i>Staff General Functional</i>	-	-	-
Struktural/Structural	-	-	-
Eselon V/5th Echelon	-	-	-
Eselon IV/4th Echelon	-	-	-
Eselon III/3rd Echelon	-	-	-
Eselon II/2nd Echelon	-	-	-
Eselon I/1st Echelon	-	-	-
Jumlah/Total	-	-	-

Catatan/Note: -

Sumber/Source: Kodim 1623 Karangasem/ *Kodim 1623 Karangasem*

Tabel 2.3.14 Jumlah Pegawai Negeri Sipil Kodim 1623/Karangasem Menurut Tingkat Pendidikan dan Jenis Kelamin di Kabupaten Karangasem, Desember 2020
Number of Kodim 1623/Karangasem Civil Servants by Educational Level and Sex in Karangasem Regency, December 2020

Tingkat Pendidikan <i>Educational Level</i>	2020		
	Laki-laki <i>Male</i>	Perempuan <i>Female</i>	Jumlah <i>Total</i>
(1)	(2)	(3)	(4)
Sampai dengan SD <i>Up to Primary School</i>	-	-	-
SMP/Sederajat <i>General Vocational Junior High School</i>	2	-	2
SMA/Sederajat <i>General/Vocational Senior High School</i>	7	7	14
Diploma I, II/Akta I, II <i>Diploma I, II/Akta I, II</i>	-	-	-
Diploma III/Akta III/Sarjana Muda <i>Diploma III/Akta III/Bachelor</i>	-	-	-
Tingkat Sarjana/Doktor/Ph.D <i>University Graduates</i>	1	1	2
Jumlah/Total	10	8	18

Catatan/Note: -

Sumber/Source: Kodim 1623 Karangasem/ *Kodim 1623 Karangasem*

Tabel 2.3.15 Jumlah Pegawai Negeri Sipil Kodim 1623/Karangasem Menurut Tingkat Kepangkatan dan Jenis Kelamin di Kabupaten Karangasem, Desember 2020
Number of Kodim 1623/Karangasem Civil Servants by Hierarchy and Sex in Karangasem Regency, December 2020

Pangkat/Golongan/Ruang Hierarchy	Jumlah Total
(1)	(2)
1. I/A (Juru Muda)	-
2. I/B (Juru Muda Tingkat I)	-
3. I/C (Juru)	-
4. I/D (Juru Tingkat I)	-
Golongan I/Range I	-
5. II/A (Pengatur Muda)	-
6. II/B (Pengatur Muda Tingkat I)	-
7. II/C (Pengatur)	2
8. II/D (Pengatur Tingkat I)	6
Golongan II/Range II	8
9. III/A (Penata Muda)	-
10. III/B (Penata Muda Tingkat I)	10
11. III/C (Penata)	-
12. III/D (Penata Tingkat I)	-
Golongan III/Range III	10
13. IV/A (Pembina)	-
14. IV/B (Pembina Tingkat I)	-
15. IV/C (Pembina Utama Muda)	-
16. IV/D (Pembina Utama Madya)	-
17. IV/E (Pembina Utama)	-
Golongan IV/Range IV	-
Jumlah/Total	18

Catatan/Note: -

Sumber/Source: Kodim 1623 Karangasem/ Kodim 1623 Karangasem

Tabel
Table 2.3.16

**Jumlah Pegawai Negeri Sipil Kejaksaan Negeri
Karangasem Menurut Jabatan dan Jenis Kelamin di
Kabupaten Karangasem, Desember 2020**
*Number of State Judiciary of Karangasem Civil Servants
by Occupation and Sex in Karangasem Regency, December
2020*

Jabatan Occupation	2019		Jumlah Total
	Laki-laki Male	Perempuan Female	
(1)	(2)	(3)	(4)
Fungsional Tertentu <i>Specific Functional</i>	-	-	-
Fungsional Umum <i>Staff General Functional</i>	7	1	8
Struktural/Structural			
Eselon V/5th Echelon	4	3	7
Eselon IV/4th Echelon	5	1	6
Eselon III/3rd Echelon	1	-	1
Eselon II/2nd Echelon	-	-	-
Eselon I/1st Echelon	-	-	-
Jumlah/Total	17	5	22

Catatan/Note: -

Sumber/Source: Kejaksaan Negeri Karangasem/ *State Judiciary of Karangasem*

Tabel
Table 2.3.17

**Jumlah Pegawai Negeri Sipil Kejaksaan Negeri
Karangasem Menurut Tingkat Pendidikan dan Jenis
Kelamin di Kabupaten Karangasem, Desember 2020**
*Number of State Judiciary of Karangasem Civil Servants
by Educational Level and Sex in Karangasem Regency,
December 2020*

Tingkat Pendidikan <i>Educational Level</i>	2020		
	Laki-laki <i>Male</i>	Perempuan <i>Female</i>	Jumlah <i>Total</i>
(1)	(2)	(3)	(4)
Sampai dengan SD <i>Up to Primary School</i>	-	-	-
SMP/Sederajat <i>General Vocational Junior High School</i>	-	-	-
SMA/Sederajat <i>General/Vocational Senior High School</i>	5	2	7
Diploma I, II/Akta I, II <i>Diploma I, II/Akta I, II</i>	-	-	-
Diploma III/Akta III/Sarjana Muda <i>Diploma III/Akta III/Bachelor</i>	2	-	2
Tingkat Sarjana/Doktor/Ph.D <i>University Graduates</i>	10	3	13
Jumlah/Total	17	5	22

Catatan/Note: -

Sumber/Source: Kejaksaan Negeri Karangasem/ *State Judiciary of Karangasem*

Tabel
Table 2.3.18**Jumlah Pegawai Negeri Sipil Kejaksaan Negeri
Karangasem Menurut Tingkat Kepangkatan dan Jenis
Kelamin di Kabupaten Karangasem, Desember 2020**
*Number of State Judiciary of Karangasem Civil Servants
by Hierarchy and Sex in Karangasem Regency, December
2020*

Pangkat/Golongan/Ruang Hierarchy	Jumlah Total
(1)	(2)
1. I/A (Juru Muda)	-
2. I/B (Juru Muda Tingkat I)	-
3. I/C (Juru)	-
4. I/D (Juru Tingkat I)	-
Golongan I/Range I	-
5. II/A (Pengatur Muda)	-
6. II/B (Pengatur Muda Tingkat I)	-
7. II/C (Pengatur)	2
8. II/D (Pengatur Tingkat I)	2
Golongan II/Range II	4
9. III/A (Penata Muda)	3
10. III/B (Penata Muda Tingkat I)	4
11. III/C (Penata)	4
12. III/D (Penata Tingkat I)	6
Golongan III/Range III	17
13. IV/A (Pembina)	1
14. IV/B (Pembina Tingkat I)	-
15. IV/C (Pembina Utama Muda)	-
16. IV/D (Pembina Utama Madya)	-
17. IV/E (Pembina Utama)	-
Golongan IV/Range IV	1
Jumlah/Total	22

Catatan/Note: -

Sumber/Source: Kejaksaan Negeri Karangasem/ State Judiciary of Karangasem

Tabel
Table 2.3.19

Jumlah Pegawai Negeri Sipil Badan Pusat Statistik Menurut Jabatan dan Jenis Kelamin di Kabupaten Karangasem, Desember 2020
Number of Central Statistics Agency Civil Servants by Occupation and Sex in Karangasem Regency, December 2020

Jabatan Occupation	2020		
	Laki-laki Male	Perempuan Female	Jumlah Total
(1)	(2)	(3)	(4)
Fungsional Tertentu <i>Specific Functional</i>	5	1	6
Fungsional Umum <i>Staff General Functional</i>	5	1	6
Struktural/Structural	6	1	7
Eselon V/5th Echelon	-	-	-
Eselon IV/4th Echelon	5	1	6
Eselon III/3rd Echelon	1	-	1
Eselon II/2nd Echelon	-	-	-
Eselon I/1st Echelon	-	-	-
Jumlah/Total	16	3	19

Catatan/Note: -

Sumber/Source: Badan Pusat Statistik Kabupaten Karangasem/ *Central Statistics Agency of Karangasem Regency*

Tabel
Table 2.3.20

Jumlah Pegawai Negeri Sipil Badan Pusat Statistik Menurut Tingkat Pendidikan dan Jenis Kelamin di Kabupaten Karangasem, Desember 2020
Number of Central Statistics Agency Civil Servants by Educational Level and Sex in Karangasem Regency, December 2020

Tingkat Pendidikan <i>Educational Level</i>	2020		
	Laki-laki <i>Male</i>	Perempuan <i>Female</i>	Jumlah <i>Total</i>
(1)	(2)	(3)	(4)
Sampai dengan SD <i>Up to Primary School</i>	-	-	-
SMP/Sederajat <i>General Vocational Junior High School</i>	-	-	-
SMA/Sederajat <i>General/Vocational Senior High School</i>	4	1	5
Diploma I, II/Akta I, II <i>Diploma I, II/Akta I, II</i>	-	-	-
Diploma III/Akta III/Sarjana Muda <i>Diploma III/Akta III/Bachelor</i>	1	-	1
Tingkat Sarjana/Doktor/Ph.D <i>University Graduates</i>	11	2	13
Jumlah/Total	16	3	19

Catatan/Note: -

Sumber/Source: Badan Pusat Statistik Kabupaten Karangasem/ *Central Statistics Agency of Karangasem Regency*

Tabel
Table 2.3.21

Jumlah Pegawai Negeri Sipil Badan Pusat Statistik Menurut Tingkat Kepangkatan dan Jenis Kelamin di Kabupaten Karangasem, Desember 2020
Number of Central Statistics Agency Civil Servants by Hierarchy and Sex in Karangasem Regency, December 2020

Pangkat/Golongan/Ruang Hierarchy	Jumlah Total
(1)	(2)
1. I/A (Juru Muda)	-
2. I/B (Juru Muda Tingkat I)	-
3. I/C (Juru)	-
4. I/D (Juru Tingkat I)	-
Golongan I/Range I	-
5. II/A (Pengatur Muda)	1
6. II/B (Pengatur Muda Tingkat I)	-
7. II/C (Pengatur)	2
8. II/D (Pengatur Tingkat I)	-
Golongan II/Range II	3
9. III/A (Penata Muda)	2
10. III/B (Penata Muda Tingkat I)	4
11. III/C (Penata)	3
12. III/D (Penata Tingkat I)	5
Golongan III/Range III	13
13. IV/A (Pembina)	2
14. IV/B (Pembina Tingkat I)	-
15. IV/C (Pembina Utama Muda)	-
16. IV/D (Pembina Utama Madya)	-
17. IV/E (Pembina Utama)	-
Golongan IV/Range IV	1
Jumlah/Total	19

Catatan/Note: -

Sumber/Source: Badan Pusat Statistik Kabupaten Karangasem/ Central Statistics Agency of Karangasem Regency

2.4 KEUANGAN PEMERINTAH GOVERNMENT FINANCE

Tabel 2.4.1 Realisasi Pendapatan Pemerintah Kabupaten Karangasem Menurut Jenis Pendapatan (ribu rupiah), 2017–2020
Table 2.4.1 Actual Karangasem Regency Government Revenues by Kind of Revenues (thousand rupiahs), 2017–2020

Jenis Pendapatan/Kind of Revenues	2017	2018
(1)	(2)	(3)
1. Pendapatan Asli Daerah (PAD)/Regional Revenue	198 663 672,24	200 362 025,51
1.1 Pajak Daerah/Regional Tax	96 850 262,31	91 995 240,97
1.2 Retribusi Daerah/Regional Retribution	12 590 471,84	13 199 321,37
1.3 Hasil Perusahaan Milik Daerah dan Pengelolaan Kekayaan Daerah yang Dipisahkan/Regional-Owned Company Revenue and Separated Management of Regional Wealth	11 519 621,04	10 750 650,74
1.4 Lain-lain PAD yang Sah/Other Regional Revenue	77 703 317,05	84 416 812,43
2. Dana Perimbangan/Balance Funds	949 134 029,66	937 885 910,12
2.1 Bagi Hasil Pajak/Tax Sharing Revenue	22 159 874,30	19 658 751,77
2.2 Bagi Hasil Bukan Pajak/Sumber Daya Alam/Non-Tax Sharing Revenue/Natural Resources	1 073 244,51	1 301 005,59
2.3 Dana Alokasi Umum/General Allocation Fund	722 184 384,00	729 378 991,00
2.4 Dana Alokasi Khusus/Special Allocation Fund	203 716 526,86	187 547 161,75
3. Lain-lain Pendapatan yang Sah/Other Revenue	378 138 203,80	344 702 760,49
3.1 Pendapatan Hibah/Grant	57 937 837,29	57 763 756,77
3.2 Dana Darurat/Emergency Fund	-	-
3.3 Dana Bagi Hasil Pajak dari Provinsi dan Pemerintah Daerah Lainnya/Tax Sharing Revenue from Provincial and Other Regional Governments	115 364 651,53	125 012 273,30
3.4 Dana Penyesuaian dan Otonomi Daerah/Regional Adjustment and Autonomy Fund	71 182 742,00	99 489 619,00
3.5 Bantuan Keuangan dari Provinsi atau Pemerintah Daerah Lainnya/Financial Assistance from Provincial or Other Regional Governments	130 625 906,20	59 442 092,33
3.6 Lainnya/Others	3 027 066,78	2 995 019,08
Jumlah/Total	1 525 935 905, 69	1 482 950 696,12

Lanjutan Tabel/*Continued Table 2.4.1*

Jenis Pendapatan/ <i>Kind of Revenues</i>	2019	2020
(1)	(4)	(5)
1. Pendapatan Asli Daerah (PAD)/<i>Regional Revenue</i>	233 013 034,99	219 176 733,60
1.1 Pajak Daerah/ <i>Regional Tax</i>	108 373 667,76	66 452 673,38
1.2 Retribusi Daerah/ <i>Regional Retribution</i>	13 046 347,76	9 350 561,67
1.3 Hasil Perusahaan Milik Daerah dan Pengelolaan Kekayaan Daerah yang Dipisahkan/ <i>Regional-Owned Company Revenue and Separated Management of Regional Wealth</i>	11 633 177,24	11 968 117,31
1.4 Lain-lain PAD yang Sah/ <i>Other Regional Revenue</i>	99 959 842,25	131 405 381,24
2. Dana Perimbangan/<i>Balance Funds</i>	987 507 077,75	918 022 076,40
2.1 Bagi Hasil Pajak/ <i>Tax Sharing Revenue</i>	14 302 086,35	21 426 698,47
2.2 Bagi Hasil Bukan Pajak/Sumber Daya Alam/ <i>Non-Tax Sharing Revenue/Natural Resources</i>	1 354 971,32	1 155 335,94
2.3 Dana Alokasi Umum/ <i>General Allocation Fund</i>	771 789 284,00	713 291 169,00
2.4 Dana Alokasi Khusus/ <i>Special Allocation Fund</i>	200 060 736,08	182 148 873,00
3. Lain-lain Pendapatan yang Sah/<i>Other Revenue</i>	403 810 121,87	343 420 981,67
3.1 Pendapatan Hibah/ <i>Grant</i>	61 367 509,76	80 072 521,98
3.2 Dana Darurat/ <i>Emergency Fund</i>	-	-
3.3 Dana Bagi Hasil Pajak dari Provinsi dan Pemerintah Daerah Lainnya/ <i>Tax Sharing Revenue from Provincial and Other Regional Governments</i>	135 036 636,87	108 747 242,65
3.4 Dana Penyesuaian dan Otonomi Daerah/ <i>Regional Adjustment and Autonomy Fund</i>	110 032 889,00	39 250 487,00
3.5 Bantuan Keuangan dari Provinsi atau Pemerintah Daerah Lainnya/ <i>Financial Assistance from Provincial or Other Regional Governments</i>	97 337 496,05	33 547 042,46
3.6 Lainnya/ <i>Others</i>	35 590,19	81 803 687,59
Jumlah/<i>Total</i>	1 6424 330 234,62	1 480 619 791,68

Catatan/*Note*: -Sumber/*Source*: Badan Pengelola Keuangan dan Aset Daerah Kabupaten Karangasem/ *Regional Financial and Asset Management*

Tabel
Table 2.4.2**Realisasi Belanja Pemerintah Kabupaten Karangasem
Menurut Jenis Belanja (ribu rupiah), 2017-2020
Actual Karangasem Regency Government Expenditures by
Kind of Expenditures (thousand rupiahs), 2017-2020**

Jenis Pendapatan Kind of Revenues	2017	2018
(1)	(2)	(3)
1. Belanja Tidak Langsung/Indirect Expenditures	879 475 825,89	899 612 964,12
1.1 Belanja Pegawai/Personnel Expenditures	689 865 417,03	710 839 018,53
1.2 Belanja Bunga/Interest Expenditures	633 649,86	22 984,56
1.3 Belanja Subsidi/Subsidies Expenditures	-	-
1.4 Belanja Hibah/Grant Expenditures	11 370 600,00	6 151 450,00
1.5 Belanja Bantuan Sosial/Social Aid Expenditures	1 461 164,00	2 144 566,00
1.6 Belanja Bagi Hasil/Sharing Fund Expenditure	9 484 943,39	13 260 786,67
1.7 Belanja Bantuan Keuangan/Financial Aids Expenditures	165 834 010,41	164 631 942,88
1.8 Belanja Tidak Terduga/Unpredicted Expenditures	826 041,20	2 562 215,48
2. Belanja Langsung/Direct Expenditures	626 745 856,67	580 987 656,34
2.1 Belanja Pegawai/Personnel Expenditures	22 141 109,70	25 041 532,55
2.2 Belanja Barang dan Jasa/Goods and Services Expenditures	367 534 860,61	411 039 360,83
2.3 Belanja Modal/Capital Expenditure	237 069 886,36	144 906 762,96
Jumlah/Total	1 506 221 682,57	1 480 600 620,46

Lanjutan Tabel/*Continued Table 2.4.2*

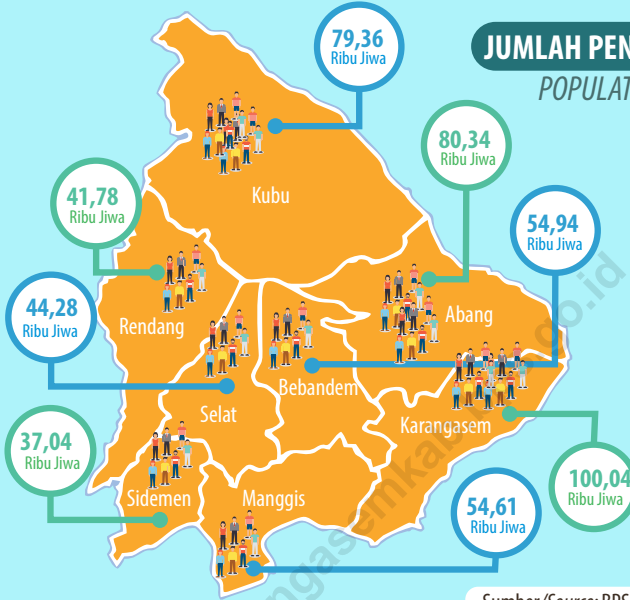
Jenis Pendapatan <i>Kind of Revenues</i>	2019	2020
(1)	(4)	(5)
1. Belanja Tidak Langsung/<i>Indirect Expenditures</i>	954 084 380,95	941 913 591,05
1.1 Belanja Pegawai/ <i>Personnel Expenditures</i>	723 960 851,45	667 751 386,77
1.2 Belanja Bunga/ <i>Interest Expenditures</i>	13 463,55	2 785,82
1.3 Belanja Subsidi/ <i>Subsidies Expenditures</i>	-	-
1.4 Belanja Hibah/ <i>Grant Expenditures</i>	14 763 150,00	65 381 039,65
1.5 Belanja Bantuan Sosial/ <i>Social Aid Expenditures</i>	22 591 164,47	1 042 261,00
1.6 Belanja Bagi Hasil/ <i>Sharing Fund Expenditure</i>	13 565 839,30	11 558 024,86
1.7 Belanja Bantuan Keuangan/ <i>Financial Aids Expenditures</i>	179 189 912,18	176 547 740,85
1.8 Belanja Tidak Terduga/ <i>Unpredicted Expenditures</i>	-	19 630 352,10
2. Belanja Langsung/<i>Direct Expenditures</i>	681 737 544,49	522 357 988,51
2.1 Belanja Pegawai/ <i>Personnel Expenditures</i>	33 658 827,20	65 042 394,90
2.2 Belanja Barang dan Jasa/ <i>Goods and Services Expenditures</i>	495 846 044,75	376 056 737,71
2.3 Belanja Modal/ <i>Capital Expenditure</i>	152 232 672,54	81 258 855,91
Jumlah/<i>Total</i>	1 635 821 925,44	1 464 271 579,56

Catatan/*Note*: -Sumber/*Source*: Badan Pengelola Keuangan dan Aset Daerah Kabupaten Karangasem/ *Regional Financial and Asset Management*

3

PENDUDUK DAN KETENAGAKERJAAN POPULATION AND EMPLOYMENT

JUMLAH PENDUDUK KARANGASEM TAHUN 2020 POPULATION OF KARANGASEM REGENCY IN 2020



492,4
Ribu Jiwa/
Thousands of People

Sumber/Source: BPS, Sensus Penduduk 2020/BPS, Population Sensus 2020

Penduduk 15 Tahun ke Atas yang Bekerja Selama Seminggu yang Lalu menurut Lapangan Pekerjaan Utama, 2020

Population 15 Years of Age and Over who Worked During by Main Industry, 2020

107.420 Orang/People



Pertanian
Agriculture

58.452 Orang/People



Industri Pengolahan
Industry/Manufacture

86.997 Orang/People



Jasa
Service

Sumber/Source: BPS, Survei Angkatan Kerja Nasional/BPS-Statistics Indonesia, National Labor Force Survey

PENJELASAN TEKNIS**TECHNICAL NOTES**

1. Sumber utama data kependudukan adalah sensus penduduk yang dilaksanakan setiap sepuluh tahun sekali. Sensus penduduk telah dilaksanakan sebanyak enam kali sejak Indonesia merdeka, yaitu tahun 1961, 1971, 1980, 1990, 2000, dan 2010. Di dalam sensus penduduk, pencacahan dilakukan terhadap seluruh penduduk yang berdomisili di wilayah teritorial Indonesia termasuk warga negara asing kecuali anggota korps diplomatik negara sahabat beserta keluarganya. Metode pengumpulan data dalam sensus dilakukan dengan wawancara antara petugas sensus dengan responden dan juga melalui *e-census*. Pencatatan penduduk menggunakan konsep usual residence, yaitu konsep di mana penduduk biasa bertempat tinggal. Bagi penduduk yang bertempat tinggal tetap dicacah di mana mereka biasa tinggal, sedangkan untuk penduduk yang tidak bertempat tinggal tetap dicacah di tempat di mana mereka ditemukan petugas sensus pada malam 'Hari Sensus'. Termasuk penduduk yang tidak bertempat tinggal tetap adalah tuna wisma, awak kapal berbendera Indonesia, penghuni perahu/rumah apung, masyarakat terpencil/terasing, dan pengungsi. Bagi mereka

1. *The main source of demographic data is population census, which is conducted every ten years. Population Census has been conducted six times since Indonesia's independence: 1961, 1971, 1980, 1990, 2000, and 2010. The population census enumerates all residents who domicile in the entire territory of Indonesia including foreign citizens except the diplomatic corps members and their families. The method of data collection in a population census involves interviewing respondents and conducting e-census. Enumeration of the population uses the concept of "usual residence", which is the concept of "places where people usually live". De jure was applied to the permanent residents, while de facto was applied to non-permanent residents. The permanent residents were enumerated in place where they normally live, the non-permanent residents were enumerated where they were found by the enumerators, on the night of 'Census Date'. The non permanent residents include homeless people, ship crew, boat people, remote area community, and internally displaced persons. Those who had permanent residence and had been travelling away from their home for six months or more were not*

yang mempunyai tempat tinggal tetap dan sedang bepergian ke luar wilayah lebih dari enam bulan, tidak dicacah di tempat tinggalnya, tetapi dicacah di tempat tujuannya. Untuk tahun yang tidak dilaksanakan sensus penduduk, data kependudukan diperoleh dari hasil proyeksi penduduk. Proyeksi penduduk merupakan suatu perhitungan ilmiah yang didasarkan pada asumsi dari komponen-komponen perubahan penduduk, yaitu kelahiran, kematian, dan migrasi. Proyeksi penduduk Indonesia 2010–2035 menggunakan data dasar penduduk hasil SP2010.

enumerated in their permanent place, but in the place where they were during the census. For the periods where the population census is not conducted, population projection is done to estimate population during those years. The population projection is an estimate based on the demographic components, such as birth, death, and migration. Indonesia's 2010–2035 population projection used the 2010 Population Census as the base population.

- | | |
|---|---|
| <p>2. Penduduk Indonesia adalah semua orang yang berdomisili di wilayah teritorial Indonesia selama 6 bulan atau lebih dan atau mereka yang berdomisili kurang dari 6 bulan tetapi bertujuan menetap.</p> | <p>2. <i>The population of Indonesia are all residents of the entire territory of Indonesia who have stayed for six months or longer, and those who intended to stay more than six months even though their length of stay is less than six months.</i></p> |
| <p>3. Laju pertumbuhan penduduk adalah angka yang menunjukkan persentase pertambahan penduduk dalam jangka waktu tertentu.</p> | <p>3. <i>The growth rate of population is the number that show percentage of population growth within a specified period.</i></p> |
| <p>4. Kepadatan penduduk adalah rasio banyaknya penduduk per kilometer persegi.</p> | <p>4. <i>Population density is ratio of population per square kilometre.</i></p> |
| <p>5. Rasio jenis kelamin adalah perbandingan antara penduduk</p> | <p>5. <i>Sex ratio is the ratio of males population to females population</i></p> |

laki-laki dan penduduk perempuan pada suatu wilayah dan waktu tertentu. Biasanya dinyatakan dengan banyaknya penduduk laki-laki untuk 100 penduduk perempuan.

in a given area and time, usually expressed as the number of males for every 100 females.

6. Distribusi penduduk adalah pola persebaran penduduk di suatu wilayah, baik berdasarkan batas-batas geografis maupun berdasarkan batas-batas administrasi pemerintahan.

6. *Population distribution is the pattern of population distribution in an area, either by geographic boundaries or by government administrative boundaries.*

7. Komposisi penduduk adalah pola persebaran penduduk menurut karakteristiknya, contoh: penduduk menurut kelompok umur, penduduk menurut jenis kelamin

7. *Population composition is the pattern of population distribution by its characteristics, example: population by age group, population by sex.*

8. Rumah tangga adalah seseorang atau sekelompok orang yang mendiami sebagian atau seluruh bangunan fisik/sensus dan biasanya tinggal bersama serta pengelolaan makan dari satu dapur. Yang dimaksud makan dari satu dapur adalah jika pengurusan kebutuhan sehari-harinya dikelola bersama-sama menjadi satu.

8. *Household is an individual or group of people living in a physical/census building unit or part of it and usually commit on a common provision for food and other essentials of living. Common provision for food means one organising daily needs for all of household members.*

9. Anggota rumah tangga adalah semua orang yang biasanya bertempat tinggal di suatu rumah tangga, baik yang berada di rumah pada waktu pencacahan maupun yang sementara tidak ada.

9. *Household member are those who usually lives in a household regardless of their location at the time of enumeration.*

10. Rata-rata anggota rumah tangga adalah angka yang menunjukkan rata-rata jumlah anggota rumah tangga per rumah tangga.
 11. Penduduk usia kerja adalah penduduk yang berumur 15 tahun ke atas.
 12. Angkatan kerja adalah penduduk usia kerja (15 tahun ke atas) yang bekerja, punya pekerjaan namun sementara tidak bekerja, dan pengangguran.
 13. Bekerja adalah kegiatan ekonomi yang dilakukan oleh seseorang dengan maksud memperoleh atau membantu memperoleh pendapatan atau keuntungan dan lamanya bekerja paling sedikit 1 jam secara terus menerus dalam seminggu yang lalu (termasuk pekerja keluarga tanpa upah yang membantu dalam suatu usaha/kegiatan ekonomi).
 14. Jumlah jam kerja seluruhnya adalah jumlah jam kerja yang digunakan untuk bekerja (tidak termasuk jam kerja istirahat resmi dan jam kerja yang digunakan untuk hal-hal di luar pekerjaan).
 15. Lapangan usaha adalah bidang kegiatan dari pekerjaan/tempat bekerja di mana seseorang bekerja. Klasifikasi lapangan usaha mengikuti Klasifikasi Baku Lapangan Usaha Indonesia (KBLI)
10. *Average household size is the average number of household members per household.*
 11. *Working age population is persons of 15 years and over.*
 12. *Labour force or economically active are persons of 15 years and over, who in the previous week were working, temporarily absent from work but having jobs, and unemployment.*
 13. *Working is economic activity conducted by a person and intended to earn income by doing work or helping to do work at least one hour continuously during the reference week (including unpaid family worker/s for any economic activity).*
 14. *Total working hours is the total hours spent by an employee to perform all jobs (excluding the time used for other activities which are not classified as work).*
 15. *Industry is field of a person's activity or establishment. The classification of industries follows the Indonesia Standard Industrial Classification (KBLI) in one digit.*

dalam 1 digit.

- | | |
|--|---|
| <p>16. Status pekerjaan adalah kedudukan seseorang dalam unit usaha/kegiatan dalam melakukan pekerjaan.</p> | <p>16. <i>Employment status is the status of a person at his place of work or establishment where he was employed.</i></p> |
| <p>17. Berusaha sendiri tanpa dibantu orang lain adalah bekerja atau berusaha dengan menanggung risiko secara ekonomis, yaitu dengan tidak kembalinya ongkos produksi yang telah dikeluarkan dalam rangka usahanya tersebut, serta tidak menggunakan pekerja dibayar maupun pekerja tak dibayar, termasuk yang sifat pekerjaannya memerlukan teknologi atau keahlian khusus.</p> | <p>17. <i>Own-account worker is a person who works at his own risk without assisted by paid per mount worker or unpaid worker include technical job or skill job.</i></p> |
| <p>18. Berusaha dibantu buruh tidak tetap/buruh tidak dibayar adalah bekerja atau berusaha atas risiko sendiri, dan menggunakan buruh/pekerja tak dibayar dan atau buruh/pekerja tidak tetap.</p> | <p>18. <i>Employer assisted by temporary workers/unpaid worker is a person who works at his own risk and assisted by temporary worker/unpaid worker.</i></p> |
| <p>19. Berusaha dibantu buruh tetap/buruh dibayar adalah berusaha atas risiko sendiri dan mempekerjakan paling sedikit satu orang buruh/pekerja tetap yang dibayar.</p> | <p>19. <i>Employer assisted by permanent workers/paid workers is a person who does his business at her/his own risk at least one assisted by paid permanent worker.</i></p> |
| <p>20. Buruh/karyawan/pegawai adalah seseorang yang bekerja pada orang lain atau instansi/kantor/ perusahaan secara tetap dengan menerima upah/gaji baik berupa uang maupun barang.</p> | <p>20. <i>Employee is a person who work permanently for other people or institution/office/ company and gains some money/cash or goods as wage/salary. Labour who have no permanent employer is not</i></p> |

Buruh yang tidak mempunyai majikan tetap, tidak digolongkan sebagai buruh/karyawan, tetapi sebagai pekerja bebas. Seseorang dianggap memiliki majikan tetap jika memiliki 1 (satu) majikan (orang/rumah tangga) yang sama dalam sebulan terakhir, khusus pada sektor bangunan batasannya tiga bulan. Apabila majikannya instansi/lembaga, boleh lebih dari satu.

categorized as a labourer/ worker/ employee but casual worker. A labourers in general is considered to have a permanent employer if he has the same employer during the past month, particularly for building construction sector is 3 months. If the employer is an institution, more than 1 (one) employer is allowed.

21. Pekerja bebas adalah seseorang yang bekerja pada orang lain/ majikan/ institusi yang tidak tetap (lebih dari 1 majikan dalam sebulan terakhir) di usaha pertanian baik berupa usaha rumah tangga maupun bukan usaha rumah tangga, ataupun di nonpertanian atas dasar balas jasa dengan menerima upah atau imbalan baik berupa uang maupun barang, dan baik dengan sistem pembayaran harian maupun borongan.

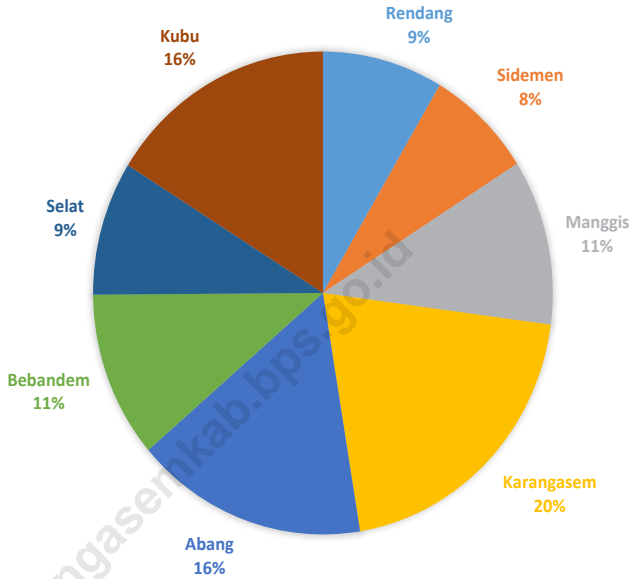
21. *Casual employee is a person who does not work permanently for other people/employer/ institution (more than 1 employer during the last 1 month) in agricultural sector, either home industry or not home industry, or in non-agricultural sector based on remuneration paid with money or goods, and based on daily or contact payment system.*

22. Pekerja tak dibayar adalah seseorang yang bekerja membantu usaha untuk memperoleh penghasilan/ keuntungan yang dilakukan oleh salah seorang anggota rumah tangga atau bukan anggota rumah tangga tanpa mendapat upah/gaji baik berupa uang maupun barang

22. *Unpaid worker is a person who intended to work without pay either with money or good, in an establishment run by other members of the family, relative or neighbour.*

Gambar 3.1
Figures

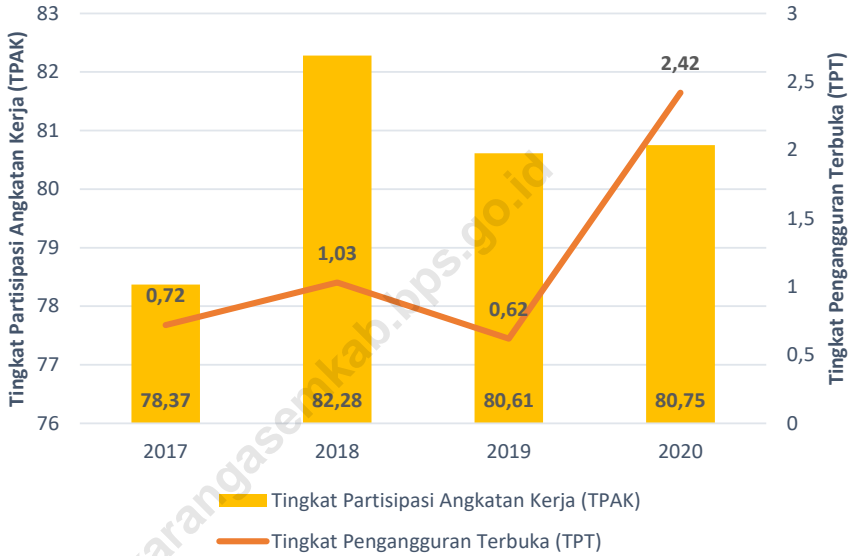
Penduduk Menurut Kecamatan, 2020
Population by Subdistrict, 2020



Sumber/Source : BPS, Sensus Penduduk (SP) 2020/BPS-Statistics Indonesia, 2020 Population Census

Gambar 3.2
Figures

Tingkat Pengangguran Terbuka (TPT) dan Tingkat Partisipasi Angkatan Kerja (TPAK) di Kabupaten Karangasem, 2017-2020
Unemployment Rate (UR) and Labor Force Participation Rate (LFPR) in Karangasem Regency, 2017-2020



Sumber/Source : BPS, Survei Angkatan Kerja Nasional (Sakernas) Agustus/BPS-Statistics Indonesia, August National Labor Force Survey

**3.1 PENDUDUK
POPULATION**

Tabel 3.1.1 Penduduk, Laju Pertumbuhan Penduduk per Tahun, Distribusi Persentase Penduduk, Kepadatan Penduduk, Rasio Jenis Kelamin Penduduk Menurut Kecamatan di Kabupaten Karangasem, 2020
Population, Annual Population Growth Rate, Percentage Distribution of Population, Population Density, and Population Sex Ratio by Subdistrict in Karangasem Regency, 2020

Kecamatan Subdistrict	Penduduk Population	Laju Pertumbuhan Penduduk per Tahun 2010–2020 Annual Population Growth Rate (%) 2010–2020
(1)	(2)	(3)
Rendang	41 782	1,20
Sidemen	37 045	1,55
Manggis	54 608	2,10
Karangasem	100 036	1,87
Abang	80 345	2,71
Bebandem	54 941	1,92
Selat	44 284	1,46
Kubu	79 361	3,25
KARANGASEM	492 402	2,12

Lanjutan Tabel/*Continued Table* 3.1.1

Kecamatan Subdistrict	Persentase Penduduk Percentage of Total Population	Kepadatan Penduduk per km² Population Density per sq.km
(1)	(4)	(5)
Rendang	8,49	381
Sidemen	7,52	1 054
Manggis	11,09	783
Karangasem	20,32	1 062
Abang	16,32	600
Bebandem	11,16	675
Selat	8,99	552
Kubu	16,12	339
KARANGASEM	100,00	587

Lanjutan Tabel/*Continued Table* 3.1.1

Kecamatan <i>Subdistrict</i>	Rasio Jenis Kelamin Penduduk <i>Population Sex Ratio</i>
(1)	(6)
Rendang	103,3
Sidemen	101,3
Manggis	101,3
Karangasem	102,1
Abang	103,3
Bebandem	102,4
Selat	100,8
Kubu	105,6
KARANGASEM	102,7

Catatan/*Note*: -Sumber/*Source*: Sensus Penduduk 2020/*2020 Population Census*

3.2 KETENAGAKERJAAN EMPLOYMENT

Tabel 3.2.1 Jumlah Penduduk Berumur 15 Tahun Keatas Menurut Jenis Kegiatan Selama Seminggu yang Lalu di Kabupaten Karangasem, 2020
Population Aged 15 Years and Over by Type of Activity During The Previous Week in Karangasem Regency, 2020

Kegiatan Utama <i>Main Activity</i>	Jenis Kelamin/Sex		
	Laki-Laki <i>Male</i>	Perempuan <i>Female</i>	Jumlah <i>Total</i>
(1)	(2)	(3)	(4)
I. Angkatan Kerja/<i>Economically Active</i>	132 486	126 667	259 153
1. Bekerja/ <i>Working</i>	128 477	124 392	252 869
2. Pengangguran Terbuka/ <i>Unemployment</i>	4 009	2 275	6 284
II. Bukan Angkatan Kerja/<i>Economically Inactive</i>	26 693	35 085	61 778
1. Sekolah/ <i>Attending School</i>	8 715	6 786	15 501
2. Mengurus Rumah Tangga/ <i>Housekeeping</i>	10 716	23 854	34 570
3. Lainnya/ <i>Others</i>	7 262	4 445	11 707
Jumlah/<i>Total</i>	159 179	161 752	320 931

Catatan/Note: -

Sumber/Source: BPS, Survei Angkatan Kerja Nasional (Sakernas) Agustus/BPS-Statistics Indonesia, August National Labor Force Survey

Tabel 3.2.2
Table

Penduduk Berumur 15 Tahun ke Atas Menurut Pendidikan Tertinggi yang Ditamatkan dan Jenis Kegiatan Selama Seminggu yang Lalu di Kabupaten Karangasem, 2020
Population 15 Years of Age and Over by Educational Attainment and Type of Activity During the Previous Week in Karangasem Regency, 2020

Pendidikan Tertinggi yang Ditamatkan ¹ <i>Educational Attainment¹</i>	Angkatan Kerja/ <i>Economically Active</i>			Persentase Bekerja terhadap Angkatan Kerja <i>Percentage of Working to Economically Active</i>
	Bekerja <i>Working</i>	Pengangguran ² <i>Unemployment²</i>	Jumlah Angkatan Kerja <i>Total of Economically Active</i>	
(1)	(2)	(3)	(4)	(5)
0	137 652	1 847	139 499	98,68
1	43 310	1 430	44 740	96,80
2	52 293	2 494	54 787	95,45
3	19 614	513	20 127	97,45
Jumlah/Total	252 869	6 284	259 153	97,58

Lanjutan Tabel/*Continued Table 3.2.2*

Pendidikan Tertinggi yang Ditamatkan ¹ <i>Educational Attainment ¹</i>	Bukan Angkatan Kerja <i>Not Economically Active</i>	Jumlah Total	Persentase Angkatan Kerja terhadap Penduduk Usia Kerja <i>Percentage of Economically Active to Working Age Population</i>
(1)	(6)	(7)	(8)
0	31 640	171 139	81,51
1	15 519	60 259	74,25
2	12 035	66 822	81,99
3	2 584	22 711	88,62
Jumlah/Total	61 778	320 931	80,75

- Catatan/Note: ¹ 0. ≤ Sekolah Dasar (SD)/≤ *Primary School*
 1. Sekolah Menengah Pertama/*Junior High School*
 2. Sekolah Menengah Atas/*Senior High School*
 3. Perguruan Tinggi/*Collage*
- ² 1. Mencari pekerjaan/*Looking for work*
 2. Mempersiapkan usaha/*Establishing a new business/firm*
 3. Merasa tidak mungkin mendapat pekerjaan/*Hopeless of job*
 4. Sudah punya pekerjaan tetapi belum mulai bekerja/*Have a job in future start*

Sumber/Source: BPS, Survei Angkatan Kerja Nasional (Sakernas) Agustus/BPS-Statistics Indonesia, August National Labor Force Survey

Tabel 3.2.3
Table

Penduduk Berumur 15 Tahun Ke Atas yang Bekerja Selama Seminggu yang Lalu Menurut Status Pekerjaan Utama dan Jenis Kelamin di Kabupaten Karangasem, 2020
Population 15 Years of Age and Over who Worked During The Previous Week by Main Employment Status and Sex in Karangasem Regency, 2020

Status Pekerjaan Utama <i>Main Employment Status</i>	Laki-Laki <i>Male</i>	Perempuan <i>Female</i>	Jumlah <i>Total</i>
(1)	(2)	(3)	(4)
Berusaha sendiri <i>Own account worker</i>	16 786	15 081	31 867
Berusaha dibantu buruh tidak tetap/buruh tidak dibayar <i>Employer assisted by temporary worker/unpaid worker</i>	43 172	27 809	70 981
Berusaha dibantu buruh tetap/buruh dibayar <i>Employer assisted by permanent worker/paid worker</i>	1 722	1 417	3 139
Buruh/Karyawan/Pegawai/ <i>Employee</i>	39 010	26 383	65 393
Pekerja bebas <i>Casual worker</i>	1 102	2 410	3 512
Pekerja keluarga/tak dibayar <i>Family worker/unpaid worker</i>	8 649	3 014	11 663
Jumlah/Total	18 036	48 278	66 314

Catatan/Note: ...

Sumber/Source: BPS, Survei Angkatan Kerja Nasional (Sakernas) Agustus/BPS-Statistics Indonesia, August National Labor Force Survey

Tabel
Table 3.2.4

Jumlah dan Persentase Penduduk 15 Tahun ke Atas yang Bekerja Menurut Lapangan Pekerjaan di Kabupaten Karangasem, 2020
Number and Percentage of Population Ages 15 Years Who Worked By Kind Industrial Original in Karangasem Regency, 2020

Jenis Kegiatan <i>Kind of Industrial</i>	Jumlah <i>Total</i>	Persentase <i>Percentage</i>
(1)	(2)	(3)
Pertanian, Kehutanan, & Perikanan <i>Agriculture, Forestry, & Fishing</i>	107 420	42,48
Pertambangan & Penggalian <i>Mining & Quarrying</i>	3 443	1,36
Industri Pengolahan <i>Manufacturing Industry</i>	37 758	14,93
Pengadaan Listrik & Gas <i>Electricity & Gas</i>	229	0,09
Pengadaan Air, Pengelolaan Sampah, Limbah & Daur Ulang <i>Water Supply, Waste Management, Waste & Recycling</i>	921	0,36
Konstruksi <i>Construction</i>	16 101	6,37
Perdagangan Besar & Eceran; Reparasi Mobil & Sepeda Motor <i>Wholesale & Retail Trade; Repair of Motor Vehicles & Motorcycles</i>	41 735	16,50
Transportasi & Pergudangan <i>Transportation & Storage</i>	1 205	0,48
Penyediaan Akomodasi & Makan Minum <i>Accommodation & Food Service</i>	11 610	4,59
Informasi & Komunikasi <i>Information & Communication</i>	357	0,14
Jasa Keuangan & Asuransi <i>Financial & Insurance Activities</i>	3 217	1,27

Lanjutan Tabel/*Continued Table* 3.2.4

Jenis Kegiatan <i>Kind of Industrial</i>	Jumlah <i>Total</i>	Persentase <i>Percentage</i>
(1)	(2)	(3)
Real Estat & Jasa Perusahaan <i>Real Estate Activities & Business Activities</i>	488	0,19
Administrasi Pemerintahan, Pertahanan & Jaminan Sosial Wajib <i>Mandatory Government Administration, Defense & Social Security</i>	8 458	3,34
Jasa Pendidikan <i>Education</i>	9 094	3,60
Jasa Kesehatan & Kegiatan Sosial <i>Human Health & Social Work</i>	3 600	1,42
Jasa Lainnya <i>Other Services</i>	7 233	2,86
Jumlah/Total	252 869	100,00

Catatan/Note:

Sumber/Source: BPS, Survei Angkatan Kerja Nasional (Sakernas) Agustus/BPS-Statistics Indonesia, August National Labor Force Survey

Tabel
Table 3.2.5

Penduduk Berumur 15 Tahun ke Atas yang Bekerja Selama Seminggu yang Lalu menurut Lapangan Pekerjaan Utama dan Rata-rata Upah/Pendapatan Bersih Sebulan Pekerja Formal dan Informal di Kabupaten Karangasem, 2020
Population 15 Years of Age and Over who Worked During by Main Industry, Average of Net Wage/Income per Month of Formal¹ and Informal² Employee in Karangasem Regency, 2020

Lapangan Pekerjaan Utama Main Industry	Bekerja Working	Rata-rata Upah/Gaji Bersih Sebulan Pekerja Formal (Rp) Average of Net Wage/Salary per Month of Formal Employee (Rp)	Rata-rata Pendapatan Bersih Sebulan Pekerja Informal (Rp) Average of Net Income per Month of Informal Employee (Rp)
(1)	(2)	(3)	(4)
Pertanian Agriculture	107 420	1 082 356	654 334
Industri Pengolahan Manufacturing Industry	58 452	1 480 035	1 114 782
Jasa Services	86 997	2 175 219	1 067 927
Jumlah/Total	252 869	1 937 218	961 746

Catatan/Note: ¹Pekerja formal / *Formal employee*: buruh/karyawan/pegawai / *employee*

²Pekerja informal : Pekerja yang berstatus berusaha sendiri dan pekerja bebas di sektor pertanian dan non pertanian/
³*Informal workers: Workers who are self-employed and independent workers in the agricultural and non-agricultural sectors*

Sumber/Source: BPS, Survei Angkatan Kerja Nasional (Sakernas) Agustus/BPS-Statistics Indonesia, August National Labor Force Survey

Tabel
Table 3.2.6

Tingkat Pengangguran Terbuka (TPT) dan Tingkat Partisipasi Angkatan Kerja (TPAK) di Kabupaten Karangasem, 2017-2020
Unemployment Rate (UR) and Labor Force Participation Rate (LFPR) in Karangasem Regency, 2017-2020

Tahun Years	Tingkat Pengangguran Terbuka Unemployment Rate	Tingkat Partisipasi Angkatan Kerja Labour Force Participation Rate
(1)	(2)	(3)
2017	0,72	78,37
2018	1,03	82,28
2019	0,62	80,61
2020	2,42	80,75
BALI (2020)	5,63	74,32

Catatan/Note: -

Sumber/Source: BPS, Survei Angkatan Kerja Nasional (Sakernas) Agustus/BPS-Statistics Indonesia, August National Labor Force Survey

Tabel
Table 3.2.7**Pencari Kerja Terdaftar, Lowongan Kerja Terdaftar, dan Penempatan/Pemenuhan Tenaga Kerja Menurut Jenis Kelamin di Kabupaten Karangasem, 2020**
Number of Registered Job Applicants, Registered Job Vacancies, and Placement of Workers by Sex in Karangasem Regency, 2020

Kegiatan Utama <i>Main Activity</i>	Jenis Kelamin/Gender		Jumlah <i>Total</i>
	Laki-laki <i>Male</i>	Perempuan <i>Female</i>	
(1)	(2)	(3)	
Pencari Kerja Terdaftar <i>Registered Job Applicants</i>	415	289	704
Lowongan Kerja Terdaftar <i>Registered Job Vacancies</i>	-	-	-
Penempatan/Pemenuhan Tenaga Kerja <i>Placement of Workers</i>	405	431	836

Catatan/Note: -

Sumber/Source: Dinas Ketenagakerjaan Kabupaten Karangasem/ Department of Labor of Karangasem Regency

Tabel
Table 3.2.8

Upah Minimum di Kabupaten Karangasem (Rp), 2017-2021
Minimum Wage in Karangasem Regency (Rp), 2017-2021

Tahun Years	Upah Minimum Kabupaten Regency Minimum Wage
(1)	(2)
2017	2 051 879,00
2018	2 180 000,00
2019	2 355 054,00
2020	2 555 469,09
2021	2 555 469,09
BALI (2021)¹	2 494 000,00

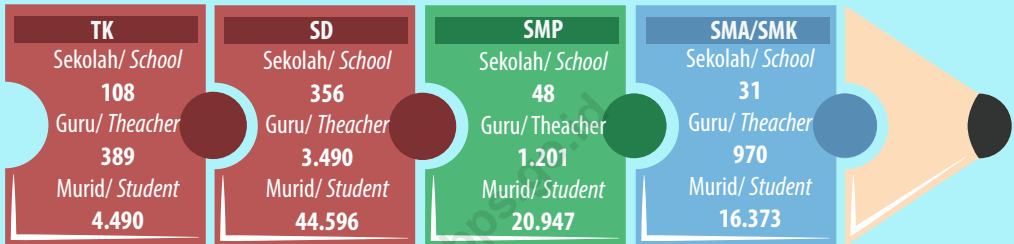
Catatan/Note: ¹Berdasarkan SK Gub. No. 495/03-M/HK/2020

Sumber/Source: Dinas Ketenagakerjaan Kabupaten Karangasem/ Department of Labor of Karangasem Regency

4

SOSIAL DAN KESEJAHTERAAN RAKYAT SOCIAL AND WELFARE

Jumlah Sekolah, Guru, dan Murid, 2020/2021 Number of School, Teacher, and Student, 2020/2021



Sumber/Source: Kementerian Pendidikan dan Kebudayaan, data semester ganjil/ Ministry of Educations and Culture, odd semester

Sarana Kesehatan, 2020 Health Facility, 2020

Rumah Sakit
Hospital

2

Puskesmas
Public Health Centre

12

Klinik Pratama
Primary Clinic

9

Posyandu
Integrated Service Post

615

Sumber/Source: Dinas Kesehatan Kabupaten Karangasem/ Health Department of Karangasem Regency

PENJELASAN TEKNIS**TECHNICAL NOTES**

- | | |
|---|--|
| <p>1. Tidak / belum pernah sekolah adalah mereka yang tidak pernah atau belum pernah aktif mengikuti pendidikan di suatu jenjang pendidikan formal. Termasuk juga yang tamat / belum tamat taman kanak-kanak tetapi tidak melanjutkan ke sekolah dasar.</p> | <p>1. <i>Not/never attending school is someone who has never attended or never been registered in a formal education, such as primary, secondary, and tertiary education. Those who just completed kindergarten are considered as never attended school.</i></p> |
| <p>2. Masih bersekolah adalah mereka yang terdaftar dan aktif mengikuti pendidikan formal dan nonformal (pake A,B, atau C) baik pendidikan dasar, menengah maupun pendidikan tinggi. Bagi mahasiswa yang cuti dianggap masih bersekolah.</p> | <p>2. <i>Attending School is someone who is currently attending primary, secondary, or tertiary education, including package A, Package B, or Package C. College student who postpones his/her study is considered as attending school.</i></p> |
| <p>3. Tidak bersekolah lagi adalah mereka yang pernah terdaftar dan aktif mengikuti pendidikan disuatu jenjang pendidikan formal dan nonformal (paket A,B,atau C), tetapi pada saat pencacahan tidak lagi terdaftar dan tidak aktif mengikuti pendidikan.</p> | <p>3. <i>Not attending school anymore is someone who had enrolled and participated in formal and non-formal education in the past including package A, package B, or package C, but currently does not attend school.</i></p> |
| <p>4. Tamat sekolah adalah menyelesaikan pelajaran yang ditandai dengan lulus ujian akhir pada kelas atau tingkat terakhir suatu jenjang pendidikan di sekolah negeri maupun swasta dengan mendapatkan tanda tamat belajar/ijazah. Seseorang yang belum mengikuti pelajaran pada kelas tertinggi tetapi telah mengikuti ujian akhir dan lulus</p> | <p>4. <i>Completed particular level of education is someone who has completed particular level of education in private or public school and accepting graduation certificate. Someone who has never attended the highest grade but passed the final exam is considered as completed particular level of education.</i></p> |

dianggap tamat sekolah.

- | | |
|---|--|
| <p>5. Dapat membaca dan menulis artinya dapat membaca dan menulis kata-kata/kalimat sederhana dengan suatu aksara tertentu.</p> | <p>5. <i>Able to read and write is the ability to read and write at least a simple sentence in any letter of alphabets.</i></p> |
| <p>6. Jalur pendidikan di Indonesia terdiri atas 1) pendidikan formal, 2) pendidikan nonformal, dan 3) pendidikan informal yang ketiganya dapat saling melengkapi dan memperkaya (undang-undang No. 20 Tahun 2013 tentang sistem pendidikan nasional)</p> | <p>6. <i>The education system in Indonesia consists of 1) a formal education, 2) non-formal education, and 3) informal education that all three can be complementary and enriching (law no. 20 year 2013 about the National Education Sistem).</i></p> |
| <p>7. Jenjang pendidikan formal terdiri atas pendidikan dasar, pendidikan menengah, dan pendidikan tinggi. Jenis pendidikan yang diajarkan mencakup pendidikan umum, kejuruan, akademik, profesi, vokasi, keagamaan, dan khusus.</p> | <p>7. <i>The formal education level consists of primary education secondary education, and high education. The kind of education that taught consists of general education, vocational, academic, professional, religious, and spesific education.</i></p> |

Pendidikan dasar berbentuk sekolah dasar (SD) dan Madrasah Ibtidaiyah (MI) atau bentuk lain yang sederajat serta sekolah menengah pertama (SMP) dan Madrasah Tsanawiyah (MTs), atau bentuk lain yang sederajat.

Pendidikan menengah berbentuk sekolah menengah atas (SMA), Madrasah Aliyah (MA), Sekolah Menengah Kejuruan (SMK), Madrasah Aliyah Kejuruan (MAK), atau bentuk lain yang sederajat.

The primary education consists of elementary school and Islamic elementary school or other equivalent forms and junior high school and MTS, or other equivalent forms.

The secondary education consists of the senior high school, MA, vocational school, and vocational Madrasah Aliyah, or other equivalent forms.

The high educational consists of the education level after the

Pendidikan tinggi merupakan jenjang pendidikan setelah pendidikan menengah yang mencakup program pendidikan diploma, sarjana, magister, spesialis, dan doktor yang diselenggarakan oleh perguruan tinggi. Perguruan tinggi dapat berbentuk akademi, politeknik, sekolah tinggi, institute, atau universitas.

secondary education that consists of diplomas, bachelor, master, specialist and doctoral degrees that are held by the college. The college can be academy, polytechnic, high school, institute, or university.

8. Rumah sakit adalah tempat pemeriksaan dan perawatan kesehatan, biasanya berada dibawah pengawasan dokter/tenaga medis, yang melayani penderita yang sakit untuk berobat rawat jalan atau rawat inap.

8. Hospital is a place for health check, usually controlled/supervised by doctors/medical personnel to serve the ill patients to get outpatient or inpatient treatment services.
9. Rumah sakit bersalin adalah rumah sakit khusus persalinan, dilengkapi pelayanan spesialis pemeriksaan kehamilan, persalinan rawat inap dan rawat jalan ibu dan anak yang berada dibawah pengawasan dokter spesialis kandungan.

9. Maternity hospital is a specialized hospital for childbirth, has specialist inspection service to pregnancy, childbirth, hospitalization and outpatient for mothers and children that is under the supervision of an obstetrician.
10. Rumah Bersalin adalah sarana pelayanan kesehatan dengan izin sebagai rumah bersalin, dilengkapi pelayanan pemeriksaan kehamilan, persalinan serta pemeriksaan ibu dan anak yang berada dibawah pengawasan bidan senior.

10. Maternity house is health care facility with a license as a maternity house, equipped with prenatal care, childbirth and examination of a senior midwife.
11. Poliklinik adalah sarana kesehatan

11. Polyclinic is a health facility in

yang dipakai untuk sarana berobat jalan, biasanya berada dibawah pengawasan dokter/ tenaga medis.

which to get outpatient services, usually under the control of doctor/ medical personnel.

12. Puskesmas (Pusat Kesehatan Masyarakat) adalah unit pelaksana teknis dinas kesehatan kabupaten /kota yang mempunyai fungsi utama sebagai penyelenggara pelayanan kesehatan tingkat pertama. Wilayah kerja puskesmas maksimal adalah satu kecamatan dan untuk dapat menjangkau wilayah kerjanya, puskesmas mempunyai jaringan pelayanan yang meliputi unit puskesmas pembantu (pustu), unit puskesmas keliling (puskel), dan unit bidan desa/komunitas (peraturan menteri kesehatan RI No. 75 Tahun 2014 tentang pusat kesehatan masyarakat).

12. *Public health center is technical implementation unit of regency health department that have the primary function as a first-level health care providers. The working area standard of public health center is one district and to reach their working areas, public health centers have a service network covering subsidiary of public health center, mobile public health center units, and midwife units (Regulation of the Minister of Health of Indonesia Number 75 year 2014 about Public Health Center).*

13. Keluhan Kesehatan adalah keadaan seseorang yang mengalami gangguan kesehatan atau kejiwaan, baik karena penyakit akut, penyakit kronis, kecelakaan, criminal, atau hal lain.

13. *Health complaint is a condition where a person has health or mental problems because of acute illness, chronically illness, accident, crimes, or others.*

14. Mengobati sendiri adalah upaya oleh anggota rumah tangga/ keluarga dengan melakukan pengobatan sendiri tanpa datang ketempat fasilitas kesehatan atau memanggil dokter/petugas kesehatan kerumahnya (misal minum obat modern, jamu, kerokan, kompres, kop, pijat)

14. *Self treatment is an effort of household members/family to have a health treatment by themselves without visiting health facilities or a doctor/health personnel (for instance, herb medicine, chief with a coin, compress, cupping suction, massege) in order to recover from illness or reduce the health*

agar sembuh atau menjadi lebih ringan keluhan kesehatannya.

complaint.

15. Angka penemuan kasus tuberculosis adalah jumlah kasus baru tuberculosis (TB) dan kasus TB yang didiagnosis kambuh yang diobati dalam program penanggulangan TB nasional yang dilaporkan pada WHO dibagi dengan perkiraan WHO terhadap jumlah kasus insiden tuberculosis pada tahun yang sama, dinyatakan sebagai presentase.
 16. Kasus Kumulatif AIDS adalah kumulatif kasus AIDS sampai dengan referensi waktu tertentu.
 17. Luas lantai adalah luas lantai yang ditempati dan digunakan untuk keperluan sehari-hari (sebatas atap).
 18. Air leding adalah sumber air yang berasal dari air yang telah melalui proses penjernihan dan penyehatan sebelum dialirkan kepada konsumen melalui instalasi berupa saluran air. Sumber air ini biasanya diusahakan oleh PAM/PDAM/BPAM. Termasuk dalam hal ini air leding yang didapat secara eceran.
 19. Sumur terlindung adalah air yang bersal dari dalam tanah yang digali dan dilingkar sumur tersebut dilindungi oleh tembok
15. *The case detection rate for all forms of tuberculosis is the number of new and replase tuberculosis cases diagnosed and treated in national tuberculosis control programmes and notified to WHO, divided by WHO's estimate of the number of incident tuberculosis cases for the same year, expressed as a percentage.*
 16. *Commulative AIDS case is commulative AIDS cases with reference to a particular time.*
 17. *Floor area is the total area which is occupied and utilized daily.*
 18. *Pipe water is a water source that comes from water that has been through a process of purification and sanitation before distribute to consumer through an instalation of water lines. This water source is usually distributed by PAM/PDAM/BPAM. This include a pipe water that sold at retail.*
 19. *Protected wells is water that comes from the soil were excavated and the circumference of the well was protected by wals at least 0.8*

paling sedikit 0,8 meter diatas tanah dan 3 meter kebawah tanah , serta ada lantai semen sejauh 1 meter dari lingkaran sumur.

meters above ground and 3 meters underground, and cement floor as far as 1 meter from the well circumference.

20. Status penguasaan bangunan tempat tinggal milik sendiri adalah jika tempat tinggal tersebut pada waktu pencacahan betul-betul sudah milik kepala rumah tangga atau salah seorang anggota rumah tangga. Rumah yang dibeli secara angsuran melalui kredit bank atau rumah dengan status sewa beli dianggap rumah milik sendiri.
 21. Peristiwa tindak pidana yang dilaporkan ialah setiap peristiwa yang diterima kepolisian dari laporan masyarakat atau peristiwa dimana pelakunya tertangkap tangan oleh kepolisian.
 22. Jumlah tidak pidana menggambarkan jumlah kasus tindak pidana yang terjadi pada kurun waktu tertentu.
 23. Bencana Alam adalah peristiwa atau serangkaian peristiwa yang mengancam dan mengganggu kehidupan / penghidupan masyarakat yang disebabkan oleh factor alam antara lain berupa gempa bumi, tsunami, gunung meletus, banjir, kekeringan, angin topan, dan tanah longsor sehingga mengakibatkan kerugian materi maupun non-
20. *Own ownership property status is a status of dwelling occupied belongs to the head of household or one of the household member. Houses bought through bank credit or houses with lesing status were also contegoriezed as an own property*
 21. *Reported crime incidence includes all criminal cases reported and received by police office, and all crimes caught by police.*
 22. *Crime total refers to the number of criminal cases occurring during a given period.*
 23. *Natural disaster is an event or series of event that threaten and disrupt the lives and livelihoods caused by natural factors such as: earthquake, tsunami, volcanic eruption, flood, flash flood, drought, typhoon/ cyclone, and landslide so it can lead to result in loss of material and non-material.*

materi.

- | | |
|--|---|
| <p>24. Korban meninggal adalah orang yang dilaporkan tewas atau meninggal dunia akibat bencana.</p> | <p>24. <i>Fatality is a person reported killed or death in the wake of a disaster.</i></p> |
| <p>25. Korban hilang adalah orang yang dilaporkan hilang atau tidak ditemukan atau tidak diketahui keberadaannya setelah terjadi bencana.</p> | <p>25. <i>Missing person is a person reported missing or who cannot be located or who cannot be accounted for in the wake of a disaster.</i></p> |
| <p>26. Korban luka/sakit adalah orang yang mengalami luka-luka atau sakit, dalam keadaan luka ringan, luka sedang, maupun luka parah/berat, baik yang berobat jalan maupun rawat inap.</p> | <p>26. <i>Casualty is a person suffering injury or illness, in a state of light injury, moderate injury, or heavy injury, which in undergoing treatment as either an outpatient or inpatient.</i></p> |
| <p>27. Rusak berat adalah kriteria kerusakan yang mengakibatkan bangunan roboh atau sebagian besar komponen struktur rusak.</p> | <p>27. <i>Severely damaged is the criteria of damage that resulted most buildings collapsed or damaged its structural components.</i></p> |
| <p>28. Rusak sedang adalah kriteria kerusakan yang mengakibatkan sebagian kecil komponen struktur rusak, dan komponen penunjang rusak namun masih tetap berdiri.</p> | <p>28. <i>Damaged is the criteria of damage that resulted defective fraction of structural components and supporting components damaged, but the building still stands.</i></p> |
| <p>29. Rusak ringan adalah kriteria kerusakan yang mengakibatkan sebagian komponen struktur retak (struktur masih bisa digunakan) dan bangunan tetap</p> | <p>29. <i>Lightly damaged is the criteria of damage that resulted partially cracked structural components, but the structure still can be used and the building still stands.</i></p> |

berdiri.

30. Badan Pusat Statistik (BPS) pertama kali melakukan penghitungan jumlah dan presentase penduduk miskin pada tahun 1984. Penghitungan jumlah dan presentase penduduk miskin mencakup periode 1976-1981. Data dasar yang digunakan adalah Survei Sosial Ekonomi Nasional (Susenas) Modul Konsumsi. Sejak itu, setiap tiga tahun sekali BPS secara rutin mengeluarkan data jumlah dan presentase penduduk miskin yang disajikan menurut daerah perkotaan dan pedesaan.
30. *BPS-statistics Indonesia measured poverty incidence for the first time in 1984. The measurement covered the period of 1976-1981. Basic data used to measure poverty were obtained from the result of the national socio economic survey (susenas)-Consumption module. Since then BPS-statistics Indonesia routinely released the figures of poverty incidence one every three years which were presented by urban and rural areas.*
31. Sejak tahun 2003, BPS secara rutin mengeluarkan data jumlah dan presentase penduduk miskin setiap tahun. Hal ini bisa terwujud karena sejak tahun 2003 BPS mengumpulkan data Susenas Panel Modul Konsumsi setiap bulan Februari atau Maret. Mulai bulan Maret 2007 jumlah sampel yang digunakan diperbesar dari 10.000 rumah tangga menjadi 68.800 rumah tangga. Maret 2011, jumlah sampel yang digunakan menjadi 75.000 rumah tangga.
31. *BPS-statistics Indonesia has started to release the figures of poverty incidence annually since 2003. This could be realized because BPS-statistics Indonesia has started to collect panel data in the implementation of susenas-consumption module every February or March. Starting from March 2007, the number of imple size was enlarged from 10,000 households to 68,800 households. In 2011, the sample size uses further increased to 75,000 households.*
32. Estimasi tingkat kemiskinan tahun 2000 dan 2001 untuk level provinsi dan nasional didasarkan atas Susenas Kor. Estimasi tingkat kemiskinan tahun 2003 dan 2004 untuk level provinsi didasarkan
32. *The estimation of poverty incidence for province and national levels in 2000 and 2001 was based on susenas-core. The estimation of poverty incidence for province level in 2003 and 2004 was also*

atas Susenas Kor, sementara untuk level nasional didasarkan pada susenas Panel Modul Konsumsi.

based on susenas-core, while the estimation of the national level was based on the susenas-consumption module panel.

33. Untuk provinsi-provinsi yang tidak dicakup dalam sampel Susenas pada tahun 2000-2002 dilakukan estimasi. Data tahun 2000 termasuk estimasi untuk provinsi aceh dan Maluku. Data tahun 2001 termasuk estimasi untuk provinsi aceh. Data tahun 2002 termasuk estimasi untuk provinsi Aceh, Maluku, Maluku Utara, dan Papua.
33. *For provinces that were not included in the implementation of susenas during the period 2000-2002, the figures of poverty incidence was estimated. Data in 2000 included the estimation for province Aceh and Maluku. Data in 2001 included the estimation for Aceh. Data in 2002 included the estimation for Aceh, Maluku utara, and papua.*
34. Untuk mengukur kemiskinan, BPS menggunakan konsep kemampuan memenuhi kebutuhan dasar (basic needs approach). Dengan pendekatan ini, kemiskinan dipandang sebagai ketidakmampuan dari sisi ekonomi untuk memenuhi kebutuhan dasar makanan dan bukan makanan yang diukur dari sisi pengeluaran. Metode yang digunakan adalah menghitung garis kemiskinan (GK), yang terdiri dari dua komponen yaitu Garis Kemiskinan Makanan (GKM) dan Garis Kemiskinan Non-Makan (GKNM). Penghitungan garis kemiskinan dilakukan secara terpisah untuk daerah perkotaan dan perdesaan.
34. *To measure poverty, BPS-statistics Indonesia has used the concept of basic needs approach. Therefore, poverty is viewed as economic inability to fulfill food and non-food basic needs which are measured by consumption/expenditure. The method used is calculating poverty line, which consists of two components that are food poverty line (FPL) and non-food poverty line (NFPL). The poverty line was calculated separately for urban and rural areas.*

35. Penduduk miskin adalah penduduk yang memiliki rata-rata pengeluaran per kapita per bulan dibawah Garis Kemiskinan.
36. Garis Kemiskinan Makan (GKM) merupakan nilai pengeluaran kebutuhan minimum makanan yang disertakan dengan 2.100 kkalori per kapita per hari. Garis Kemiskinan Non-Makanan (GKNM) adalah kebutuhan minimum untuk perumahan, sandang, pendidikan, kesehatan, dan kebutuhan dasar lainnya.
37. Sejak Desember 1998 digunakan standar kemiskinan baru yang merupakan penyempurnaan standar yang lama. Penyempurnaan standar ini meliputi perluasan cakupan komoditi yang diperhitungkan dalam kebutuhan dasar. Disamping itu penyempurnaan juga dilakukan dengan mempertimbangkan keterbandingan antar daerah (provinsi serta perkotaan-perdesaan) dan antar waktu yang disebabkan oleh adanya perbedaan tingkat harga antar daerah yaitu dengan cara melakukan standarisasi harga terhadap harga di DKI Jakarta. Penyempurnaan standar kemiskinan ini diharapkan dapat mengukur tingkat kemiskinan
35. *A person whose expenditure per capita per month is below the poverty line is considered to be poor.*
36. *The food poverty line refers to the daily minimum requirement of 2,100 kcal per capita per day. The non-food poverty line refers to the minimum requirement for household necessities for clothing, education, health, and other basic individual needs.*
37. *A new standard to measure poverty has been adopted since December 1998. This new standard was the revision of the old standard. The revised included the extension of the commodity coverage to be accounted in estimating the minimum basic needs. The new standard was also improved in its regional comparability, by using the reference population of the same real income (expenditure) class across regions so that it is also comparable over time. The revised poverty standard hopefully was able to measure the incidence of poverty more realistically.*

secara lebih realistis.

38. Ukuran Kemiskinan:
Head Count Index (HCI-p) adalah presentase penduduk miskin yang berada dibawah Garis Kemiskinan (GK).

Indeks Kedalaman Kemiskinan (PovertyGapIndex-P1) merupakan ukuran rata-rata kesenjangan pengeluaran masing-masing penduduk miskin terhadap garis kemiskinan. Semakin tinggi nilai indeks, semakin jauh rata-rata pengeluaran penduduk dari garis kemiskinan.

Indeks Keparahan Kemiskinan (Poverty Severty Indeks-P2) memberikan gambaran mengenai penyebaran pengeluaran diantara penduduk miskin. Semakin tinggi nilai indeks, semakin tinggi ketimpangan pengeluaran diantara penduduk miskin.

39. Indeks Pembangunan Manusia (IPM) adalah ukuran ringkas rata-rata capaian/keberhasilan dimensi utama pembangunan manusia yaitu: umur panjang dan hidup sehat, mempunyai pengetahuan, dan memiliki standar hidup yang layak.

38. *Poverty Measure:*
Head count index (HCI_P0) simply measures the percentage of the population that is counted as poor, often denoted by P0.

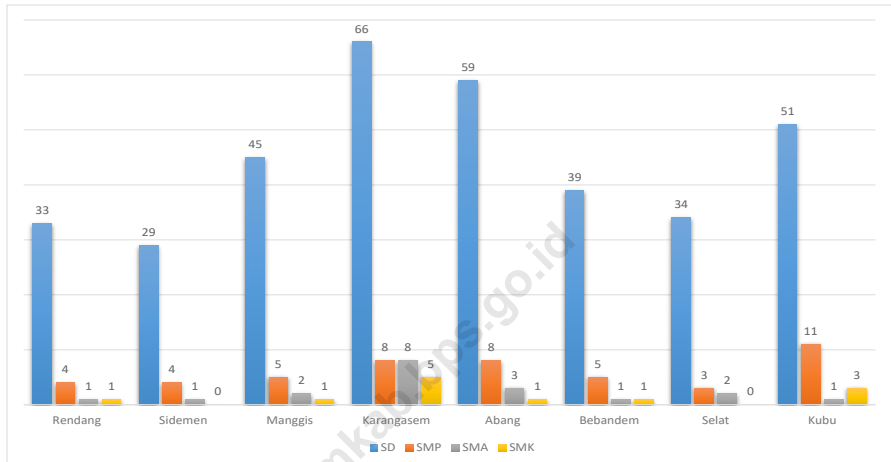
Poverty Gap index-P1 measure the extent to which individuals fall below the poverty line (the poverty gaps) as a proportion of the poverty line. Higher value of the index shows that the gap between average expenditure of the poor and the poverty line is wider.

Poverty severity index-P2 describes inequality among the poor. This is simply a weighted sum of poverty gaps (as a proportion of the poverty line), where the weights are the proportionate poverty gap index, the measure implicitly puts more weight on observations that fall well below the poverty line. Higher value of the index shows that inequality among the poor is higher.

39. *The human development index (HDI) is a summary measure of average achievement in key dimensions of human development: a long and healthy life, being knowledgeable, and have a decent standatd of living.*

Gambar 4.1
Figures

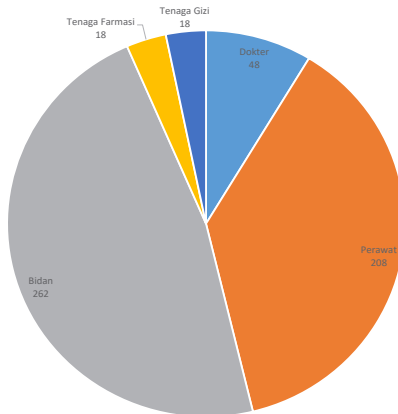
Jumlah Sekolah di Bawah Kementerian Pendidikan dan Kebudayaan Menurut Kecamatan, 2020/2021
Number of Schools Under The Ministry of Education and Culture by Subdistrict, 2020/2021



Sumber/Source : Kementerian Pendidikan dan Kebudayaan, Data Semester Ganji/Ministry of Educations and Culture, Odd Semester Data

Gambar 4.2
Figures

Jumlah Tenaga Kesehatan Menurut Profesi, 2020
Number of Medical Personnel by Profession, 2020



Sumber/Source : Kementerian Kesehatan, <http://sisdmk.bppsdmk.kemkes.go.id>Ministry of Health, <http://sisdmk.bppsdmk.kemkes.go.id>

4.1 PENDIDIKAN EDUCATION

Tabel
Table 4.1.1

Jumlah Sekolah, Guru, dan Murid Taman Kanak-Kanak (TK) di Bawah Kementerian Pendidikan dan Kebudayaan Menurut Kecamatan di Kabupaten Karangasem, 2019/2020 dan 2020/2021
Number of Schools, Teachers, and Pupils in Kindergarten Under The Ministry of Education and Culture by Subdistrict in Karangasem Regency, 2019/2020 dan 2020/2021

Kecamatan Subdistrict	Sekolah/Schools					
	Negeri/Public		Swasta/Private		Jumlah/Total	
	2019/2020	2020/2021	2019/2020	2020/2021	2019/2020	2020/2021
(1)	(2)	(3)	(4)	(5)	(6)	(7)
Rendang	1	2	10	7	11	9
Sidemen	-	-	11	11	11	11
Manggis	-	-	19	18	19	18
Karangasem	1	1	26	22	27	23
Abang	2	2	7	7	9	9
Bebandem	1	2	13	10	14	12
Selat	-	-	21	18	21	18
Kubu	2	2	12	6	14	8
KARANGASEM	7	9	119	99	126	108

Lanjutan Tabel/*Continued Table 4.1.1*

Kecamatan Subdistrict	Guru ¹ /Teachers ¹					
	Negeri/Public		Swasta/Private		Jumlah/Total	
	2019/2020	2020/2021	2019/2020	2020/2021	2019/2020	2020/2021
(1)	(8)	(9)	(10)	(11)	(12)	(13)
Rendang	14	18	21	18	35	36
Sidemen	-	-	38	36	38	36
Manggis	-	-	61	56	61	56
Karangasem	14	17	101	90	115	107
Abang	16	14	17	21	33	35
Bebandem	6	9	28	25	34	34
Selat	-	-	58	61	58	61
Kubu	5	5	32	19	37	24
KARANGASEM	55	63	356	326	411	389

Lanjutan Tabel/*Continued Table 4.1.1*

Kecamatan Subdistrict	Murid/Pupils					
	Negeri/Public		Swasta/Private		Jumlah/Total	
	2019/2020	2020/2021	2019/2020	2020/2021	2019/2020	2020/2021
(1)	(14)	(15)	(16)	(17)	(18)	(19)
Rendang	167	189	237	143	404	332
Sidemen	-	-	391	392	391	392
Manggis	-	-	698	670	698	670
Karangasem	209	187	1 228	1 049	1 437	1 236
Abang	167	154	312	346	479	500
Bebandem	73	82	425	343	498	425
Selat	-	-	594	603	594	603
Kubu	68	62	368	270	436	332
KARANGASEM	684	674	4 253	3 816	4 937	4 490

Catatan/Note: ¹ Jumlah guru termasuk kepala sekolah dan guru/The total of teachers including headmaster and teacher

Sumber/Source: Kementerian Pendidikan dan Kebudayaan, data semester ganjil 2020/Ministry of Educations and Culture, 2020 odd semester data

Tabel
Table 4.1.2

**Jumlah Sekolah, Guru, dan Murid Raudatul Athfal (RA)¹
di Bawah Kementerian Agama Menurut Kecamatan di
Kabupaten Karangasem, 2018/2019 dan 2019/2020**
**Number of Schools, Teachers, and Pupils in Raudatul Athfal
(RA)¹ Under The Ministry of Religious Affairs by Subdistrict
in Karangasem Regency, 2018/2019 dan 2019/2020**

Kecamatan Subdistrict	Sekolah/Schools		Guru/Teachers		Murid/Pupils	
	2018/2019	2019/2020	2018/2019	2019/2020	2018/2019	2019/2020
(1)	(2)	(3)	(4)	(5)	(6)	(7)
Rendang	-	-	-	-	-	-
Sidemen	-	-	-	-	-	-
Manggis	-	-	-	-	-	-
Karangasem	-	4	-	13	-	110
Abang	-	-	-	-	-	-
Bebandem	-	3	-	15	-	127
Selat	-	-	-	-	-	-
Kubu	-	-	-	-	-	-
KARANGASEM	7	7	32	28	224	237

Catatan/Note: ¹Swasta/Private,
Beberapa data kecamatan tidak tersedia, tapi hanya tersedia jumlah totalnya saja/ Some sub-districts data are not available, but only the total is available

Sumber/Source: Kementerian Agama, Data Semester Ganjil/Ministry of Religious Affairs, Odd Semester Data

Tabel
Table 4.1.3

**Jumlah Sekolah, Guru, dan Murid Sekolah Dasar (SD)
di Bawah Kementerian Pendidikan dan Kebudayaan
Menurut Kecamatan di Kabupaten Karangasem,
2019/2020 dan 2020/2021**
*Number of Schools, Teachers, and Pupils in Primary Schools
Under The Ministry of Education and Culture by Subdistrict
in Karangasem Regency, 2019/2020 dan 2020/2021*

Kecamatan Subdistrict	Sekolah/Schools					
	Negeri/Public		Swasta/Private		Jumlah/Total	
	2019/2020	2020/2021	2019/2020	2020/2021	2019/2020	2020/2021
(1)	(2)	(3)	(4)	(5)	(6)	(7)
Rendang	33	33	-	-	33	33
Sidemen	29	29	-	-	29	29
Manggis	45	45	-	-	45	45
Karangasem	65	65	1	1	66	66
Abang	59	59	-	-	59	59
Bebandem	39	39	-	-	39	39
Selat	34	34	-	-	34	34
Kubu	51	51	-	-	51	51
KARANGASEM	355	355	1	1	356	356

Lanjutan Tabel/Continued Table 4.1.3

Kecamatan Subdistrict	Guru ¹ /Teachers ¹					
	Negeri/Public		Swasta/Private		Jumlah/Total	
	2019/2020	2020/2021	2019/2020	2020/2021	2019/2020	2020/2021
(1)	(8)	(9)	(10)	(11)	(12)	(13)
Rendang	284	288	-	-	284	288
Sidemen	268	264	-	-	268	264
Manggis	426	419	-	-	426	419
Karangasem	691	691	15	16	706	707
Abang	532	535	-	-	532	535
Bebandem	379	376	-	-	379	376
Selat	327	334	-	-	327	334
Kubu	563	567	-	-	563	567
KARANGASEM	3 470	3 474	15	16	3 485	3 490

Lanjutan Tabel/*Continued Table* 4.1.3

Kecamatan <i>Subdistrict</i>	Murid/ <i>Pupils</i>					
	Negeri/ <i>Public</i>		Swasta/ <i>Private</i>		Jumlah/ <i>Total</i>	
	2019/2020	2020/2021	2019/2020	2020/2021	2019/2020	2020/2021
(1)	(14)	(15)	(16)	(17)	(18)	(19)
Rendang	3 903	3 909	-	-	3 903	3 909
Sidemen	3 154	3 051	-	-	3 154	3 051
Manggis	5 054	4 935	-	-	5 054	4 935
Karangasem	9 180	9 185	321	326	9 501	9 511
Abang	7 088	7 090	-	-	7 088	7 090
Bebandem	4 262	4 313	-	-	4 262	4 313
Selat	4 135	4 143	-	-	4 135	4 143
Kubu	7 485	7 644	-	-	7 485	7 644
KARANGASEM	44 261	44 270	321	326	44 582	44 596

Catatan/*Note*: ¹ Jumlah guru termasuk kepala sekolah dan guru/*The total of teachers including headmaster and teacher*

Sumber/*Source*: Kementerian Pendidikan dan Kebudayaan, Data Semester Ganjil/*Ministry of Educations and Culture, Odd Semester Data*

Tabel
Table 4.1.4

Jumlah Sekolah, Guru, dan Murid Madrasah Ibtidaiyah (MI) di Bawah Kementerian Agama Menurut Kecamatan Menurut Kecamatan di Kabupaten Karangasem, 2018/2019 dan 2019/2020
Number of Schools, Teachers, and Pupils in Madrasah Ibtidaiyah (MI) Under The Ministry of Religious Affairs by Subdistrict in Karangasem Regency, 2018/2019 dan 2019/2020

Kecamatan Subdistrict	Sekolah/Schools					
	Negeri/Public		Swasta/Private		Jumlah/Total	
	2018/2019	2019/2020	2018/2019	2019/2020	2018/2019	2019/2020
(1)	(2)	(3)	(4)	(5)	(6)	(7)
Rendang	-	-	-	-	-	-
Sidemen	-	-	-	1	-	1
Manggis	-	-	-	-	-	-
Karangasem	-	2	-	2	-	4
Abang	-	-	-	-	-	-
Bebandem	-	1	-	1	-	2
Selat	-	-	-	-	-	-
Kubu	-	-	-	-	-	-
KARANGASEM	2	2	5	5	7	7

Lanjutan Tabel/*Continued Table* 4.1.4

Kecamatan Subdistrict	Guru /Teachers					
	Negeri/Public		Swasta/Private		Jumlah/Total	
	2018/2019	2019/2020	2018/2019	2019/2020	2018/2019	2019/2020
(1)	(8)	(9)	(10)	(11)	(12)	(13)
Rendang	-	-	-	-	-	-
Sidemen	-	-	8	-	8	-
Manggis	-	-	-	-	-	-
Karangasem	-	31	-	15	-	46
Abang	-	-	-	-	-	-
Bebandem	-	24	-	10	-	34
Selat	-	-	-	-	-	-
Kubu	-	-	-	-	-	-
KARANGASEM	45	55	47	25	92	80

Lanjutan Tabel/Continued Table 4.1.4

Kecamatan Subdistrict	Murid/Pupils					
	Negeri/Public		Swasta/Private		Jumlah/Total	
	2018/2019	2019/2020	2018/2019	2019/2020	2018/2019	2019/2020
(1)	(14)	(15)	(16)	(17)	(18)	(19)
Rendang	-	-	-	-	-	-
Sidemen	-	-	-	79	-	79
Manggis	-	-	-	-	-	-
Karangasem	-	458	-	215	-	673
Abang	-	-	-	-	-	-
Bebandem	-	437	-	53	-	490
Selat	-	-	-	-	-	-
Kubu	-	-	-	-	-	-
KARANGASEM	739	895	491	347	1 230	1 242

Catatan/Note: Beberapa data kecamatan tidak tersedia, tapi hanya tersedia jumlah totalnya saja/ Some sub-districts data are not available, but only the total is available

Sumber/Source: Kementerian Agama, Data Semester Ganjil/Ministry of Religious Affairs, Odd Semester Data

Tabel
Table 4.1.5

Jumlah Sekolah, Guru, dan Murid Sekolah Dasar Luar Biasa (SDLB) Menurut Kecamatan di Kabupaten Karangasem, 2019/2020 dan 2020/2021
Number of Schools, Teachers, and Pupils of Other Primary School by Subdistrict in Karangasem Regency, 2019/2020 dan 2020/2021

Kecamatan Subdistrict	Sekolah/Schools		Guru/Teachers		Murid/Pupils	
	2019/2020	2020/2021	2019/2020	2020/2021	2019/2020	2020/2021
(1)	(2)	(3)	(4)	(5)	(6)	(7)
Rendang	-	-	-	-	-	-
Sidemen	-	-	-	-	-	-
Manggis	-	-	-	-	-	-
Karangasem	1	1	15	19	98	100
Abang	-	-	-	-	-	-
Bebandem	-	-	-	-	-	-
Selat	-	-	-	-	-	-
Kubu	-	-	-	-	-	-
KARANGASEM	1	1	15	19	98	100

Catatan/Note: -

Sumber/Source: Sekolah Luar Biasa Kabupaten Karangasem/State Special School of Karangasem Regency

Tabel
Table 4.1.6

Jumlah Sekolah, Guru, dan Murid Sekolah Menengah Pertama (SMP) di Bawah Kementerian Pendidikan dan Kebudayaan Menurut Kecamatan di Kabupaten Karangasem, 2019/2020 dan 2020/2021
Number of Schools, Teachers, and Pupils in Lower Secondary Schools Under The Ministry of Education and Culture by Subdistrict in Karangasem Regency, 2019/2020 dan 2020/2021

Kecamatan Subdistrict	Sekolah/Schools					
	Negeri/Public		Swasta/Private		Jumlah/Total	
	2019/2020	2020/2021	2019/2020	2020/2021	2019/2020	2020/2021
(1)	(2)	(3)	(4)	(5)	(6)	(7)
Rendang	4	4	-	-	4	4
Sidemen	4	4	-	-	4	4
Manggis	4	4	1	1	5	5
Karangasem	6	6	2	2	8	8
Abang	8	8	-	-	8	8
Bebandem	5	5	-	-	5	5
Selat	3	3	-	-	3	3
Kubu	11	11	-	-	11	11
KARANGASEM	45	45	3	3	48	48

Lanjutan Tabel/*Continued Table* 4.1.6

Kecamatan Subdistrict	Guru ¹ /Teachers ¹					
	Negeri/Public		Swasta/Private		Jumlah/Total	
	2019/2020	2020/2021	2019/2020	2020/2021	2019/2020	2020/2021
(1)	(8)	(9)	(10)	(11)	(12)	(13)
Rendang	96	101	-	-	96	101
Sidemen	100	100	-	-	100	100
Manggis	122	126	9	10	131	136
Karangasem	265	269	21	22	286	291
Abang	168	174	-	-	168	174
Bebandem	138	136	-	-	138	136
Selat	113	111	-	-	113	111
Kubu	147	152	-	-	147	152
KARANGASEM	1 149	1 169	30	32	1 179	1 201

Lanjutan Tabel/Continued Table 4.1.6

Kecamatan Subdistrict	Murid/Pupils					
	Negeri/Public		Swasta/Private		Jumlah/Total	
	2019/2020	2020/2021	2019/2020	2020/2021	2019/2020	2020/2021
(1)	(14)	(15)	(16)	(17)	(18)	(19)
Rendang	1 783	1 761	-	-	1 783	1 761
Sidemen	1 662	1 687	-	-	1 662	1 687
Manggis	2 266	2 262	254	255	2 520	2 517
Karangasem	4 332	4 411	215	187	4 547	4 598
Abang	3 072	3 111	-	-	3 072	3 111
Bebandem	2 039	2 080	-	-	2 039	2 080
Selat	1 941	1 900	-	-	1 941	1 900
Kubu	3 302	3 293	-	-	3 302	3 293
KARANGASEM	20 397	20 505	469	442	20 866	20 947

Catatan/Note: ¹ Jumlah guru termasuk kepala sekolah dan guru/The total of teachers including headmaster and teacher

Sumber/Source: Kementerian Pendidikan dan Kebudayaan, Data Semester Ganjil/Ministry of Educations and Culture, Odd Semester Data

Tabel
Table 4.1.7**Jumlah Sekolah, Guru, dan Murid Madrasah Tsanawiyah (MTs) di Bawah Kementerian Agama Menurut Kecamatan di Kabupaten Karangasem, 2018/2019 dan 2019/2020**
Number of Schools, Teachers, and Pupils in Madrasah Tsanawiyah (MTs) Under The Ministry of Religious Affairs by Subdistrict in Karangasem Regency, 2018/2019 dan 2019/2020

Kecamatan Subdistrict	Sekolah/Schools					
	Negeri/Public		Swasta/Private		Jumlah/Total	
	2018/2019	2019/2020	2018/2019	2019/2020	2018/2019	2019/2020
(1)	(2)	(3)	(4)	(5)	(6)	(7)
Rendang	-	-	-	-	-	-
Sidemen	-	-	-	-	-	-
Manggis	-	-	-	-	-	-
Karangasem	1	1	1	1	2	2
Abang	-	-	-	-	-	-
Bebandem	-	-	1	1	1	1
Selat	-	-	-	-	-	-
Kubu	-	-	-	-	-	-
KARANGASEM	1	1	2	2	3	3

Lanjutan Tabel/Continued Table 4.1.7

Kecamatan Subdistrict	Guru/Teachers					
	Negeri/Public		Swasta/Private		Jumlah/Total	
	2018/2019	2019/2020	2018/2019	2019/2020	2018/2019	2019/2020
(1)	(8)	(9)	(10)	(11)	(12)	(13)
Rendang	-	-	-	-	-	-
Sidemen	-	-	-	-	-	-
Manggis	-	-	-	-	-	-
Karangasem	-	27	-	10	-	37
Abang	-	-	-	-	-	-
Bebandem	-	-	-	14	-	14
Selat	-	-	-	-	-	-
Kubu	-	-	-	-	-	-
KARANGASEM	31	27	25	24	56	51

Lanjutan Tabel/*Continued Table 4.1.7*

Kecamatan Subdistrict	Murid/Pupils					
	Negeri/Public		Swasta/Private		Jumlah/Total	
	2018/2019	2019/2020	2018/2019	2019/2020	2018/2019	2019/2020
(1)	(14)	(15)	(16)	(17)	(18)	(19)
Rendang	-	-	-	-	-	-
Sidemen	-	-	-	-	-	-
Manggis	-	-	-	-	-	-
Karangasem	-	455	-	109	-	564
Abang	-	-	-	-	-	-
Bebandem	-	-	-	90	-	90
Selat	-	-	-	-	-	-
Kubu	-	-	-	-	-	-
KARANGASEM	454	455	189	199	643	654

Catatan/*Note*: Beberapa data kecamatan tidak tersedia, tapi hanya tersedia jumlah totalnya saja/ *Some sub-districts data are not available, but only the total is available*

Sumber/*Source*: Kementerian Agama, Data Semester Ganjil/Ministry of Religious Affairs, Odd Semester Data

Tabel 4.1.8 Jumlah Sekolah, Guru, dan Murid Sekolah Menengah Pertama Luar Biasa (SMPLB) Menurut Kecamatan di Kabupaten Karangasem, 2019/2020 dan 2020/2021
Number of Schools, Teachers, and Pupils of Other Junior High School by Subdistrict in Karangasem Regency, 2019/2020 dan 2020/2021

Kecamatan Subdistrict	Sekolah/Schools		Guru/Teachers		Murid/Pupils	
	2019/2020	2020/2021	2019/2020	2020/2021	2019/2020	2020/2021
(1)	(2)	(3)	(4)	(5)	(6)	(7)
Rendang	-	-	-	-	-	-
Sidemen	-	-	-	-	-	-
Manggis	-	-	-	-	-	-
Karangasem	1	1	6	9	28	34
Abang	-	-	-	-	-	-
Bebandem	-	-	-	-	-	-
Selat	-	-	-	-	-	-
Kubu	-	-	-	-	-	-
KARANGASEM	1	1	6	9	28	34

Catatan/Note: -

Sumber/Source: Sekolah Luar Biasa Kabupaten Karangasem/State Special School of Karangasem Regency

Tabel
Table 4.1.9

Jumlah Sekolah, Guru, dan Murid Sekolah Menengah Atas (SMA) di Bawah Kementerian Pendidikan dan Kebudayaan Menurut Kecamatan di Kabupaten Karangasem, 2019/2020 dan 2020/2021
Number of Schools, Teachers, and Pupils in Upper Secondary Schools Under The Ministry of Education and Culture by Subdistrict in Karangasem Regency, 2019/2020 dan 2020/2021

Kecamatan Subdistrict	Sekolah/Schools					
	Negeri/Public		Swasta/Private		Jumlah/Total	
	2019/2020	2020/2021	2019/2020	2020/2021	2019/2020	2020/2021
(1)	(2)	(3)	(4)	(5)	(6)	(7)
Rendang	1	1	-	-	1	1
Sidemen	1	1	-	-	1	1
Manggis	1	1	1	1	2	2
Karangasem	3	3	5	5	8	8
Abang	-	1	2	2	2	3
Bebandem	1	1	-	-	1	1
Selat	1	1	1	1	2	2
Kubu	1	1	-	-	1	1
KARANGASEM	9	10	9	9	18	19

Lanjutan Tabel/*Continued Table 4.1.9*

Kecamatan Subdistrict	Guru ¹ /Teachers ¹					
	Negeri/Public		Swasta/Private		Jumlah/Total	
	2019/2020	2020/2021	2019/2020	2020/2021	2019/2020	2020/2021
(1)	(8)	(9)	(10)	(11)	(12)	(13)
Rendang	44	47	-	-	44	47
Sidemen	37	38	-	-	37	38
Manggis	41	40	10	11	51	51
Karangasem	154	164	80	78	234	242
Abang	-	7	20	21	20	28
Bebandem	52	54	-	-	52	54
Selat	49	49	18	18	67	67
Kubu	43	45	-	-	43	45
KARANGASEM	420	444	128	128	548	572

Lanjutan Tabel/*Continued Table 4.1.9*

Kecamatan Subdistrict	Murid/Students					
	Negeri/Public		Swasta/Private		Jumlah/Total	
	2019/2020	2020/2021	2019/2020	2020/2021	2019/2020	2020/2021
(1)	(14)	(15)	(16)	(17)	(18)	(19)
Rendang	849	848	-	-	849	848
Sidemen	700	693	-	-	700	693
Manggis	760	805	209	217	969	1 022
Karangasem	2 588	2 632	1 339	1 157	3 927	3 789
Abang	-	49	634	609	634	658
Bebandem	811	853	-	-	811	853
Selat	773	820	425	406	1 198	1 226
Kubu	734	777	-	-	734	777
KARANGASEM	7 215	7 477	2 607	2 389	9 822	9 866

Catatan/Note: ¹ Jumlah guru termasuk kepala sekolah dan guru/*The total of teachers including headmaster and teacher*

Sumber/Source: Kementerian Pendidikan dan Kebudayaan, Data Semester Ganjil/*Ministry of Educations and Culture, Odd Semester Data*

Tabel
Table 4.1.10

Jumlah Sekolah, Guru, dan Murid Sekolah Menengah Kejuruan (SMK) di Bawah Kementerian Pendidikan dan Kebudayaan Menurut Kecamatan di Kabupaten Karangasem, 2019/2020 dan 2020/2021
Number of Schools, Teachers, and Pupils in Vocational High Schools Under The Ministry of Education and Culture by Subdistrict in Karangasem Regency, 2019/2020 dan 2020/2021

Kecamatan Subdistrict	Sekolah/Schools					
	Negeri/Public		Swasta/Private		Jumlah/Total	
	2019/2020	2020/2021	2019/2020	2020/2021	2019/2020	2020/2021
(1)	(2)	(3)	(4)	(5)	(6)	(7)
Rendang	-	-	1	1	1	1
Sidemen	-	-	-	-	-	-
Manggis	1	1	-	-	1	1
Karangasem	1	1	4	4	5	5
Abang	1	1	-	-	1	1
Bebandem	1	1	-	-	1	1
Selat	-	-	-	-	-	-
Kubu	1	2	1	1	2	3
KARANGASEM	5	6	6	6	11	12

Lanjutan Tabel/*Continued Table* 4.1.10

Kecamatan Subdistrict	Guru ¹ /Teachers ¹					
	Negeri/Public		Swasta/Private		Jumlah/Total	
	2019/2020	2020/2021	2019/2020	2020/2021	2019/2020	2020/2021
(1)	(8)	(9)	(10)	(11)	(12)	(13)
Rendang	-	-	23	27	23	27
Sidemen	-	-	-	-	-	-
Manggis	58	58	-	-	58	58
Karangasem	66	68	71	75	137	143
Abang	61	61	-	-	61	61
Bebandem	22	21	-	-	22	21
Selat	-	-	-	-	-	-
Kubu	63	63	27	25	90	88
KARANGASEM	270	271	121	127	391	398

Lanjutan Tabel/*Continued Table 4.1.10*

Kecamatan Subdistrict	Murid/Pupils					
	Negeri/Public		Swasta/Private		Jumlah/Total	
	2019/2020	2020/2021	2019/2020	2020/2021	2019/2020	2020/2021
(1)	(14)	(15)	(16)	(17)	(18)	(19)
Rendang	-	-	421	402	421	402
Sidemen	-	-	-	-	-	-
Manggis	1 053	1 057	-	-	1 053	1 057
Karangasem	1 123	1 182	829	710	1 952	1 892
Abang	1 006	982	-	-	1 006	982
Bebandem	393	427	-	-	393	427
Selat	-	-	-	-	-	-
Kubu	1 184	1 290	479	457	1 663	1 747
KARANGASEM	4 759	4 938	1 729	1 569	6 488	6 507

Catatan/Note: ¹ Guru yang mengajar di 2 sekolah atau lebih dihitung di masing-masing sekolah. Jumlah guru termasuk kepala sekolah dan guru/*The teacher who taught in two schools or more counted in every school. The total of teachers including headmaster and teacher*

Sumber/Source: Kementerian Pendidikan dan Kebudayaan, Sistem Data Pokok Pendidikan, data semester ganjil laporan sampai dengan 2020/*Ministry of Educations and Culture, Basic Education Data System, odd semester report data up to 2020*

Tabel 4.1.11
Table

Jumlah Sekolah, Guru, dan Murid Madrasah Aliyah (MA) di Bawah Kementerian Agama Menurut Kecamatan di Kabupaten Karangasem, 2018/2019 dan 2019/2020
Number of Schools, Teachers, and Pupils in Madrasah Aliyah (MA) Under the Ministry of Religious Affairs by Subdistrict in Karangasem Regency, 2018/2019 dan 2019/2020

Kecamatan Subdistrict	Sekolah/Schools					
	Negeri/Public		Swasta/Private		Jumlah/Total	
	2018/2019	2019/2020	2018/2019	2019/2020	2018/2019	2019/2020
(1)	(2)	(3)	(4)	(5)	(6)	(7)
Rendang	-	-	-	-	-	-
Sidemen	-	-	-	-	-	-
Manggis	-	-	-	-	-	-
Karangasem	1	1	1	1	2	2
Abang	-	-	-	-	-	-
Bebandem	-	-	-	-	-	-
Selat	-	-	-	-	-	-
Kubu	-	-	-	-	-	-
KARANGASEM	1	1	1	1	2	2

Lanjutan Tabel/*Continued Table* 4.1.11

Kecamatan Subdistrict	Guru ¹ /Teachers ¹					
	Negeri/ <i>Public</i>		Swasta/ <i>Private</i>		Jumlah/ <i>Total</i>	
	2018/2019	2019/2020	2018/2019	2019/2020	2018/2019	2019/2020
(1)	(8)	(9)	(10)	(11)	(12)	(13)
Rendang	-	-	-	-	-	-
Sidemen	-	-	-	-	-	-
Manggis	-	-	-	-	-	-
Karangasem	36	34	8	8	44	42
Abang	-	-	-	-	-	-
Bebandem	-	-	-	-	-	-
Selat	-	-	-	-	-	-
Kubu	-	-	-	-	-	-
KARANGASEM	35	35	12	10	45	45

Lanjutan Tabel/*Continued Table* 4.1.11

Kecamatan Subdistrict	Murid/Pupils					
	Negeri/Public		Swasta/Private		Jumlah/Total	
	2018/2019	2019/2020	2018/2019	2019/2020	2018/2019	2019/2020
(1)	(14)	(15)	(16)	(17)	(18)	(19)
Rendang	-	-	-	-	-	-
Sidemen	-	-	-	-	-	-
Manggis	-	-	-	-	-	-
Karangasem	-	386	-	80	-	466
Abang	-	-	-	-	-	-
Bebandem	-	-	-	-	-	-
Selat	-	-	-	-	-	-
Kubu	-	-	-	-	-	-
KARANGASEM	387	386	80	80	467	466

Catatan/Note: Beberapa data kecamatan tidak tersedia, tapi hanya tersedia jumlah totalnya saja/ *Some sub-districts data are not available, but only the total is available*

Sumber/Source: Kementerian Agama, Data Semester Ganjil/Ministry of Religious Affairs, Odd Semester Data

Tabel 4.1.12 **Jumlah Sekolah, Guru, dan Murid Sekolah Menengah Atas Luar Biasa (SMALB) Menurut Kecamatan di Kabupaten Karangasem, 2019/2020 dan 2020/2021**
Number of Schools, Teachers, and Pupils of Other High School by Subdistrict in Karangasem Regency, 2019/2020 dan 2020/2021

Kecamatan Subdistrict	Sekolah/Schools		Guru/Teachers		Murid/Pupils	
	2019/2020	2020/2021	2019/2020	2020/2021	2019/2020	2020/2021
(1)	(2)	(3)	(4)	(5)	(6)	(7)
Rendang	-	-	-	-	-	-
Sidemen	-	-	-	-	-	-
Manggis	-	-	-	-	-	-
Karangasem	1	1	6	7	23	19
Abang	-	-	-	-	-	-
Bebandem	-	-	-	-	-	-
Selat	-	-	-	-	-	-
Kubu	-	-	-	-	-	-
KARANGASEM	1	1	6	7	23	19

Catatan/Note: -

Sumber/Source: Sekolah Luar Biasa Kabupaten Karangasem/State Special School of Karangasem Regency

Tabel
Table 4.1.13

Jumlah Desa¹/Kelurahan yang Memiliki Fasilitas Sekolah Menurut Kecamatan dan Tingkat Pendidikan di Kabupaten Karangasem, 2018– 2020
Number of Villages¹/Kelurahan Having Educational Facilities by Subdistrict and Educational Level in Karangasem Regency, 2018– 2020

Kecamatan Subdistrict	SD Primary School		
	2018	2019	2020
(1)	(2)	(3)	(4)
Rendang	6	6	6
Sidemen	10	10	10
Manggis	12	12	12
Karangasem	11	11	11
Abang	14	14	14
Bebandem	8	8	8
Selat	8	8	8
Kubu	9	9	9
KARANGASEM	78	78	78

Lanjutan Tabel/*Continued Table* 4.1.13

Kecamatan Subdistrict	SMP Junior High School		
	2018	2019	2020
(1)	(5)	(6)	(7)
Rendang	4	4	4
Sidemen	4	4	4
Manggis	5	5	5
Karangasem	7	7	7
Abang	5	6	6
Bebandem	5	5	5
Selat	3	3	3
Kubu	7	7	7
KARANGASEM	40	41	41

Lanjutan Tabel/*Continued Table* 4.1.13

Kecamatan Subdistrict	SMA Senior High School		
	2018	2019	2020
(1)	(8)	(9)	(10)
Rendang	1	1	1
Sidemen	1	1	1
Manggis	2	2	2
Karangasem	5	5	5
Abang	2	2	2
Bebandem	2	2	2
Selat	1	1	1
Kubu	1	2	2
KARANGASEM	15	16	16

Lanjutan Tabel/*Continued Table* 4.1.13

Kecamatan Subdistrict	SMK Vocational School		
	2018	2019	2020
(1)	(11)	(12)	(13)
Rendang	1	1	1
Sidemen	–	–	–
Manggis	1	1	1
Karangasem	2	2	3
Abang	1	1	1
Bebandem	1	1	1
Selat	–	–	–
Kubu	2	2	3
KARANGASEM	8	8	10

Lanjutan Tabel/Continued Table 4.1.13

Kecamatan Subdistrict	Perguruan Tinggi University		
	2018	2019	2020
(1)	(14)	(15)	(16)
Rendang	–	–	–
Sidemen	–	–	–
Manggis	–	–	–
Karangasem	1	1	1
Abang	–	–	–
Bebandem	–	–	–
Selat	–	–	–
Kubu	–	–	–
KARANGASEM	1	1	1

Catatan/Note: ¹ Desa pada tabel ini termasuk Unit Permukiman Transmigrasi (UPT) yang masih dibina oleh kementerian terkait dan nagari di Provinsi Sumatera Barat/Villages in this table include Transmigration Settlement Unit which is still fostered by the relevant ministries and the nagari in the Province of Sumatera Barat

Sumber/Source: BPS, Pendataan Potensi Desa (Podes)/ BPS-Statistics Indonesia, Village Potential Data Collection

Tabel 4.1.14 **Angka Partisipasi Murni (APM) dan Angka Partisipasi Kasar (APK) Menurut Jenjang Pendidikan¹ di Kabupaten Karangasem, 2019 dan 2020**
Net Participation Rates and Gross Participation Rates by Educational Level¹ in Karangasem Regency, 2019 and 2020

Jenjang Pendidikan Educational Level	Angka Partisipasi Murni (APM) Net Participation Rates		Angka Partisipasi Kasar (APK) Gross Participation Rates	
	2019	2020	2019	2020
(1)	(2)	(3)	(4)	(5)
SD/MI/Sederajat Primary School	97,09	96,91	105,88	104,37
SMP/MTs/ Sederajat Lower Secondary School	85,20	85,06	105,36	103,50
SMA/SMK/MA/Sederajat Upper Secondary School	60,02	60,06	73,68	74,79
Perguruan Tinggi Bachelor/Graduate	6,16	7,52	9,43	11,51

Catatan/Note: ¹ Mencakup pendidikan formal dan informal/ Includes formal and informal education

Sumber/Source: BPS, Survei Sosial Ekonomi Nasional (Susenas)/BPS-Statistics Indonesia, National Socioeconomic Survey

Tabel
Table 4.1.15**Persentase Penduduk Berumur 15 Tahun ke Atas yang Melek Huruf Menurut Kelompok Umur di Kabupaten Karangasem, 2019 dan 2020**
Percentage of Literate People Aged 15 Years and Over by Age Group in Karangasem Regency, 2019 and 2020

Kelompok Umur <i>Age Group</i>	2019	2020
(1)	(2)	(3)
15–19	100,00	100,00
20–24	100,00	100,00
25–29	100,00	100,00
30–34	100,00	100,00
35–39	99,98	100,00
40–44	98,67	98,76
45–49	90,09	92,07
50+	61,88	72,96
Jumlah/Total	85,01	89,05
15–24	100,00	100,00
15–44	99,79	99,81
15+	85,01	89,05
45+	67,91	76,95

Catatan/Note: -

Sumber/Source: BPS, Survei Sosial Ekonomi Nasional (Susenas)/BPS-Statistics Indonesia, National Socioeconomic Survey

4.2 KESEHATAN HEALTH

Tabel 4.2.1 **Jumlah Desa¹/Kelurahan Yang Memiliki Sarana Kesehatan Menurut Kecamatan di Kabupaten Karangasem, 2018–2020**
Number of Villages¹/Kelurahan Having Health Facilities by Subdistrict in Karangasem Regency, 2018–2020

Kecamatan Subdistrict	Rumah Sakit Hospital		
	2018	2019	2020
(1)	(2)	(3)	(4)
Rendang	–	–	–
Sidemen	–	–	–
Manggis	–	–	–
Karangasem	1	1	1
Abang	–	–	–
Bebandem	1	1	1
Selat	–	–	–
Kubu	1	1	1
KARANGASEM	3	3	3

Lanjutan Tabel/*Continued Table* 4.2.1

Kecamatan <i>Subdistrict</i>	Rumah Sakit Bersalin <i>Maternity Hospital</i>		
	2018	2019	2020
(1)	(5)	(6)	(7)
Rendang	–	–	–
Sidemen	–	–	–
Manggis	–	–	–
Karangasem	–	–	–
Abang	–	–	–
Bebandem	–	–	–
Selat	–	–	–
Kubu	–	–	–
KARANGASEM	–	–	–

Lanjutan Tabel/*Continued Table 4.2.1*

Kecamatan Subdistrict (1)	Poliklinik Polyclinic		
	2018 (8)	2019 (9)	2020 (10)
Rendang	–	–	–
Sidemen	–	–	–
Manggis	2	2	2
Karangasem	2	1	1
Abang	–	1	2
Bebandem	1	1	1
Selat	1	–	–
Kubu	2	3	2
KARANGASEM	8	8	8

Lanjutan Tabel/*Continued Table 4.2.1*

Kecamatan <i>Subdistrict</i>	Puskesmas <i>Public Health Center</i>		
	2018	2019	2020
(1)	(11)	(12)	(13)
Rendang	1	1	1
Sidemen	1	1	1
Manggis	2	2	2
Karangasem	2	2	2
Abang	2	2	2
Bebandem	1	1	1
Selat	1	1	1
Kubu	2	2	2
KARANGASEM	12	12	12

Lanjutan Tabel/Continued Table 4.2.1

Kecamatan Subdistrict	Puskesmas Pembantu Subsidiary of Public Health Center		
	2018	2019	2020
(1)	(14)	(15)	(16)
Rendang	6	6	6
Sidemen	5	5	5
Manggis	9	9	9
Karangasem	8	9	8
Abang	11	11	11
Bebandem	7	7	7
Selat	7	7	7
Kubu	7	7	7
KARANGASEM	60	61	60

Lanjutan Tabel/Continued Table 4.2.1

Kecamatan Subdistrict	Apotek Pharmacy		
	2018	2019	2020
(1)	(17)	(18)	(19)
Rendang	1	1	1
Sidemen	–	–	–
Manggis	3	6	4
Karangasem	4	4	4
Abang	2	2	1
Bebandem	1	1	1
Selat	1	1	1
Kubu	1	1	1
KARANGASEM	13	16	13

Catatan/Note: ¹ Desa pada tabel ini termasuk Unit Permukiman Transmigrasi (UPT) yang masih dibina oleh kementerian terkait dan nagari di Provinsi Sumatera Barat/Villages in this table include Transmigration Settlement Unit which is still fostered by the relevant ministries and the nagari in the Province of Sumatera Barat

Sumber/Source: BPS, Pendataan Potensi Desa (Podes)/BPS-Statistics Indonesia, Village Potential Data Collecting

Tabel
Table 4.2.2**Jumlah Tenaga Kesehatan Menurut Kecamatan di Kabupaten Karangasem, 2020**
Number of Medical Personnel by Subdistrict in Karangasem Regency, 2020

Kecamatan Subdistrict	Dokter ¹ Doctor ¹	Perawat Nurse	Bidan Midwife	Tenaga Kefarmasian Pharmacist	Tenaga Gizi Nutritionist
(1)	(2)	(3)	(4)	(5)	(6)
Rendang	6	25	24	2	–
Sidemen	5	17	21	2	1
Manggis	8	27	29	2	3
Karangasem	8	40	53	4	5
Abang	5	26	43	3	3
Bebandem	3	20	25	2	2
Selat	6	22	21	–	2
Kubu	7	31	46	3	2
KARANGASEM	48	208	262	18	18

Catatan/Note: ¹ Dokter dalam tabel ini termasuk dokter spesialis (selain spesialis gigi) dan dokter umum/Doctor in this table include medical specialist (exclude dentist specialist) and general practitioner

² Dokter gigi dalam tabel ini termasuk dokter spesialis gigi dan dokter gigi/Doctor in this table include dentist dan dentist specialist

Sumber/Source: Dinas Kesehatan Kabupaten Karangasem/ Health Department of Karangasem Regency

Tabel
Table 4.2.3

Jumlah Rumah Sakit Umum, Rumah Sakit Khusus, Rumah Sakit/Rumah Bersalin, Puskesmas, Klinik/Balai Kesehatan, Posyandu, dan Polindes Menurut Kecamatan di Kabupaten Karangasem, 2019 dan 2020
Number of General Hospital, Special Hospital, Maternity Hospital and Public Health Center, Medical Clinic, Integrated Service Post, Village maternity Cottage by Subdistrict in Karangasem Regency, 2019 and 2020

Kecamatan Subdistrict	Rumah Sakit Umum General Hospital		Rumah Sakit Khusus Specialized Hospital	
	2019	2020	2019	2020
(1)	(2)	(3)	(4)	(5)
Rendang	–	–	–	–
Sidemen	–	–	–	–
Manggis	–	–	–	–
Karangasem	1	1	–	–
Abang	–	–	–	–
Bebandem	1	1	–	–
Selat	–	–	–	–
Kubu	1	–	–	–
KARANGASEM	3	2	–	–

Lanjutan Tabel/*Continued Table 4.2.3*

Kecamatan Subdistrict	Puskesmas ¹ Rawat Inap Public Health Center ¹ with Inpatient Care		Puskesmas ¹ Non Rawat Inap Public Health Center ¹ without Inpatient Care	
	2019	2020	2019	2020
(1)	(6)	(7)	(8)	(9)
Rendang	1	1	–	–
Sidemen	–	–	1	1
Manggis	1	1	1	1
Karangasem	1	1	1	1
Abang	1	1	1	1
Bebandem	–	–	1	1
Selat	1	1	–	–
Kubu	1	1	1	1
KARANGASEM	6	6	6	6

Lanjutan Tabel/*Continued Table 4.2.3*

Kecamatan Subdistrict	Klinik Pratama Primary Clinic		Posyandu Integrated Health Post	
	2019	2020	2019	2020
(1)	(10)	(11)	(12)	(13)
Rendang	–	–	62	62
Sidemen	–	–	54	54
Manggis	2	2	66	66
Karangasem	3	3	142	140
Abang	–	–	105	105
Bebandem	1	1	72	–
Selat	1	1	66	66
Kubu	2	2	115	122
KARANGASEM	9	9	682	615

Catatan/Note: ¹ Puskesmas yang teregistrasi/Registered Public Health Center

Sumber/Source: Dinas Kesehatan Kabupaten Karangasem/ Health Department of Karangasem Regency

Tabel
Table 4.2.4**Kegiatan Unit Transfusi Darah PMI Cabang Karangasem di Kabupaten Karangasem, 2020**
Indonesian Red Cross (PMI) Blood Transfusion Unit Activity in Karangasem Regency, 2020

Sumber Source	Donor Suka- Rela Voluntary Contributor	Donor Peng-ganti Substitute Contributor	Jumlah Total	Jenis Golongan Darah Type of Blood Group				Jumlah Total
				A	B	O	AB	
(1)	(2)	(3)	(4)	(5)	(6)	(7)	(8)	(9)
Pengambilan Darah Cara Biasa/ Blood Intake by Normal Way								
a. Di UTD / In UTD	827	861	1 688	270	595	734	89	1 688
b. Mobil Unit / Car Unit	1 550	-	1 550	281	422	796	51	1 550
c. UDD PMI Bali	52	-	52	-	44	2	6	52
KARANGASEM	2 429	861	3 290	551	1 061	1 532	146	3 290

Catatan/Note: -

Sumber/Source: PMI Kabupaten Karangasem/ Indonesia Red Cross of Karangasem Regency

Tabel
Table 4.2.5

**Pengadaan dan Pengeluaran Darah Lengkap serta
Komponen Darah dari PMI Cabang Karangasem di
Kabupaten Karangasem, 2020**
*Levying and Expenditure of Complete Blood and Blood
Component from Indonesian Red Cross in Karangasem
Regency, 2020*

Jenis Produk <i>Kind of Product</i>	Pengadaan Darah (Kantong) <i>Blood Levying (Pocket)</i>				Permintaan Dari RS (Kantong) <i>Request from Hospital (Pocket)</i>
	Produksi UTD (Lokal) <i>UTD Production (Local)</i>	Kiriman UTD Lain Others UTD <i>Transferring</i>	Sisa Triwulan Yang Lalu Past Quarterly Remains	Jumlah (Kan- tong) Total (Pocket)	
(1)	(2)	(3)	(4)	(5)	(6)
<i>Darah Lengkap (DL)</i>	5	-	-	5	-
Eritrosit Pekat (EP)	3 101	52	78	3 231	-
<i>EP Miskin Leukosit (EPML)</i>	-	-	-	-	-
Plasma Cair (PC)	-	-	-	-	-
<i>Plasma Segar Beku (PSB)</i>	-	-	-	-	-
Trombosit Pekat (TP)	-	-	-	-	-
Kriopresipitat (FAH)	-	-	-	-	-
Leukosit Pekat (LP)	-	-	-	-	-
Plasma Kaya Trombosit (PKT)	-	-	-	-	-
Buffy Coat	-	-	-	-	-
Washed Red Cell	-	-	-	-	-
KARANGASEM	3 106	52	78	3 236	-

Lanjutan Tabel/Continued Table 4.2.5

Jenis Produk <i>Kind of Product</i>	Pengeluaran Darah (Kantong) <i>Blood Levying (Pocket)</i>				Jumlah Penge- luaran <i>Sum of Expenditure</i>	Darah Rusak <i>Destroy Blood</i>	Sisa Perse- diaan <i>Supply Remains</i>
	Dikirim Ke/ <i>Send to</i>			UTDP			
	RS (Lokal) <i>Hospital (Local)</i>	RS/ UTD Lain <i>Other Hospital/ UTD</i>					
(1)	(2)	(3)	(4)	(5)	(6)	(7)	
Darah Lengkap (DL)	5	-	-	5	-	-	
Eritrosit Pekat (EP)	2 623	557	37	3 217	132	9	
EP Miskin Leukosit (EPML)	-	-	-	-	-	-	
Plasma Cair (PC)	-	-	-	-	-	-	
Plasma Segar Beku (PSB)	-	-	-	-	-	-	
Trombosit Pekat (TP)	-	-	-	-	-	-	
Kriopresipitat (FAH)	-	-	-	-	-	-	
Leukosit Pekat (LP)	-	-	-	-	-	-	
Plasma Kaya Trombosit (PKT)	-	-	-	-	-	-	
Buffy Coat	-	-	-	-	-	-	
Washed Red Cell	-	-	-	-	-	-	
KARANGASEM	2 628	557	37	3 222	132	9	

Catatan/Note: -

Sumber/Source: PMI Kabupaten Karangasem/ Indonesia Red Cross of Karangasem Regency

Tabel
Table 4.2.6**Banyaknya Anggota PMI Cabang Karangasem Menurut Jenis Keanggotaan di Kabupaten Karangasem, 2016-2020**
Number of Indonesian Red Cross Member in Karangasem Sort by Kind of Membership in Karangasem Regency, 2016-2020

Jenis Keanggotaan Kind of Membership	2016	2017	2018	2019	2020
(1)	(2)	(3)	(4)	(5)	(6)
Anggota Istimewa/ <i>Special Member</i>	1	1	-	-	-
Anggota Kehormatan/ <i>Honorary Member</i>	5	5	4	4	4
Anggota Pengurus/ <i>Board Member</i>	11	11	11	11	11
Anggota yang membayar iuran/ <i>Member Who Pay a Fee</i>	-	-	-	-	-
Anggota Donatur/ Penyumbang Tetap/ <i>Donor Member/Fix Donor</i>	SKPD/PNS	SKPD/PNS	SKPD/PNS	SKPD/PNS	SKPD/PNS
Anggota Donor Darah/ <i>Member of Blood Donor</i>	2 771	975	3 253	77	2 377
TSR / KSR	156	156	156	43	62
PMR	1 550	1 550	1 550	1 500	890
KARANGASEM	4 494	2 698	4 974	1 635	3 344

Catatan/Note: -

Sumber/Source: PMI Kabupaten Karangasem/ *Indonesia Red Cross of Karangasem Regency*

Tabel
Table 4.2.7**Hasil Pungutan Bulan Dana PMI Cabang Karangasem (Rp)
di Kabupaten Karangasem, 2020**
**Result of Collecting Indonesian Red Cross Fund Month (Rp)
in Karangasem Regency, 2020**

Tahun Year	Hasil Bersih Clean Result	Setoran untuk Transfer for	
		PMI Daerah Bali Bali Area PMI	PB PMI Center PMI PB
(1)	(2)	(3)	(4)
2020	37 938 000	-	-
2019	-	-	-
2018	-	-	-
2017	100 439 400	-	-
2016	104 556 000	-	-

Catatan/Note: -

Sumber/Source: PMI Kabupaten Karangasem/ Indonesia Red Cross of Karangasem Regency

Tabel
Table 4.2.8

**Kegiatan Penanggulangan Bencana PMI Cabang
Karangasem di Kabupaten Karangasem, 2020
Indonesian Red Cross Disaster Overcoming Activity in
Karangasem Regency, 2020**

Kecamatan <i>Subdistrict</i>	Jenis Bencana <i>Kind of Disaster</i>					Jumlah <i>Total</i>
	Kebakaran <i>Fire</i>	Tanah Longsor/ Banjir <i>Landslide/ Floods</i>	Angin Kencang <i>Storm</i>	Korban Meninggal <i>Dead Victims</i>	Lain – lain <i>Others</i>	
(1)	(2)	(3)	(4)	(5)	(6)	(7)
Rendang	-	-	-	-	-	-
Sidemen	-	-	-	-	-	-
Manggis	-	-	-	-	-	-
Karangasem	1	-	2	-	-	3
Abang	2	-	4	-	-	6
Bebandem	-	-	-	-	-	-
Selat	2	-	-	-	-	2
Kubu	4	4	1	-	-	9
KARANGASEM	9	4	7	-	-	20

Catatan/Note: -

Sumber/Source: PMI Kabupaten Karangasem/ Indonesia Red Cross of Karangasem Regency

Tabel
Table 4.2.9

Bantuan Pemerintah Daerah Kepada PMI Karangasem dalam Bentuk Dana Belanja Hibah di Kabupaten Karangasem, 2016-2020
Supporting of Karangasem Local Government to Indonesian Red Cross Karangasem in Form Spending Grant Funds in Karangasem Regency, 2016-2020

Tahun Year	Jumlah Bantuan Help of Amount			Realisasi Penggunaan PMI Realization of the Use of PMI	Keterangan Information
	Usulan PMI PMI Proposal	Jumlah dalam APBD Amount in APBD	Realisasi Realization		
(1)	(2)	(3)	(4)	(5)	(6)
2020	762 900 000	400 000 000	400 000 000	370 093 352	75% dari usulan
2019	607 062 000	550 000 000	550 000 000	532 563 588	90% dari usulan
2018	545 900 000	350 000 000	350 000 000	331 064 029	64,11% dari usulan
2017	380 600 000	300 000 000	300 000 000	285 492 260	78,69% dari usulan
2016	-	-	-	-	-

Catatan/Note: -

Sumber/Source: PMI Kabupaten Karangasem/ Indonesia Red Cross of Karangasem Regency

Tabel
Table 4.2.10

Jumlah Akseptor Aktif menurut Metode Kontrasepsi yang Digunakan dan Kecamatan di Kabupaten Karangasem, 2020

Number of Active Acceptor by Contraceptive Method Used and District in Karangasem Regency, 2020

Kecamatan <i>Subdistrict</i>	I U D <i>Spiral</i>	Pil <i>Pill</i>	Kondom <i>Condom</i>	Medis Operatif / <i>Medical Operative</i>	
				Pria/ <i>Man</i>	Wanita/ <i>Woman</i>
(1)	(2)	(3)	(4)	(5)	(6)
Rendang	3 627	328	27	14	91
Sidemen	2 080	434	88	7	148
Manggis	3 722	1 301	368	63	432
Karangasem	7 667	668	638	230	774
Abang	6 255	310	449	56	743
Bebandem	3 589	756	329	10	430
Selat	3 080	1 120	299	4	202
Kubu	1 731	844	199	92	449
KARANGASEM	31 751	5 761	2 397	476	3 269

Lanjutan Tabel/Continued Table 4.2.10

Kecamatan Subdistrict	Suntikan Injection	Implant Implant	Suntikan Implant Injection Implant	Obat Vaginal Vagina Medicine	Jumlah Total
(1)	(7)	(8)	(9)	(10)	(11)
Rendang	2 584	207	-	-	6 878
Sidemen	2 768	210	-	-	5 735
Manggis	2 342	264	-	-	8 492
Karangasem	3 500	899	-	-	14 376
Abang	3 397	343	-	-	11 553
Bebandem	3 280	266	-	-	8 660
Selat	1 851	239	-	-	6 795
Kubu	8 455	1 645	-	-	13 415
KARANGASEM	28 177	4 073	-	-	75 904

Catatan/Note: -

Sumber/Source: Badan Pemberdayaan Perempuan dan Keluarga Berencana Kabupaten Karangasem/ *KAgency for Women's Empowerment and Family Planning of Karangasem Regency*

4.3 AGAMA DAN SOSIAL LAINNYA RELIGION AND OTHER SOCIAL AFFAIRS

Tabel 4.3.1 Jumlah Penduduk Menurut Kecamatan dan Agama yang Dianut di Kabupaten Karangasem, 2020
Population by Subdistrict and Religion in Karangasem Regency, 2020

Kecamatan Subdistrict	Islam	Protestan Protestant	Katolik Catholic	Hindu	Budha Buddha	Lainnya Others
(1)	(2)	(3)	(4)	(5)	(6)	(7)
Rendang	-	-	-	45 890	-	-
Sidemen	1 016	-	-	42 655	5	-
Manggis	351	-	1	67 088	75	-
Karangasem	13 439	304	217	98 437	304	-
Abang	-	27	3	95 154	-	-
Bebandem	5 549	-	6	60 279	33	-
Selat	-	-	-	50 687	-	-
Kubu	35	21	8	97 106	4	-
KARANGASEM	20 390	355	235	557 296	421	-

Catatan/Note: -

Sumber/Source: Kementerian Agama Kabupaten Karangasem/ Karangasem Regency of Religious Affairs Ministry

Tabel 4.3.2 Jumlah Tempat Peribadatan Menurut Kecamatan di Kabupaten Karangasem, 2020
Table 4.3.2 Number of Places of Worship by Subdistrict in Karangasem Regency, 2020

Kecamatan Subdistrict	Masjid Mosque	Mushola Pray Room	Gereja Protestan Protestant Church	Gereja Katholik Catholic Church	Pura Temple	Vihara
(1)	(2)	(3)	(4)	(5)	(6)	(7)
Rendang	-	1	-	-	504	-
Sidemen	3	-	-	-	380	-
Manggis	2	2	-	-	471	-
Karangasem	30	16	5	1	497	1
Abang	-	-	1	-	522	-
Bebandem	4	9	-	-	515	-
Selat	-	-	-	-	416	-
Kubu	-	1	1	-	479	-
KARANGASEM	39	29	7	1	3 784	1

Catatan/Note: -

Sumber/Source: Kementerian Agama Kabupaten Karangasem/ Karangasem Regency of Religious Affairs Ministry

Tabel
Table 4.3.3**Jumlah Nikah, Talak, Cerai, dan Rujuk di Kabupaten Karangasem, 2016 - 2020**
Number of Wedding, Divorce, Met Again in Karangasem Regency, 2016 - 2019

Kecamatan Subdistrict	2016	2017	2018	2019	2020
(1)	(2)	(3)	(4)	(5)	(6)
Nikah/ <i>Wedding</i>	132	134	153	153	258
Talak/ <i>Divorced</i>	-	-	-	-	-
Talak/ <i>Divorced</i>	-	-	-	-	-
Rujuk/ <i>Met Again</i>	-	-	-	-	-
KARANGASEM	132	134	153	153	258

Catatan/Note: -

Sumber/Source: Kementerian Agama Kabupaten Karangasem/ Karangasem Regency of Religious Affairs Ministry

Tabel 4.3.4 **Jumlah Umat, Tempat Peribadatan, dan Pemuka Agama Menurut Kecamatan di Kabupaten Karangasem, 2020**
Number of People, Places of Worship, and Prominent Religion by Religion in Karangasem Regency, 2020

Agama Religion	Umat People	Tempat Ibadah Places of Worship	Pemuka Agama Prominent Religion
(1)	(2)	(3)	(4)
Hindu	557 296	3 784	6 112
Islam	20 390	66	208
Kristen Protestan	355	7	6
Katholik	235	1	6
Budha	421	1	3
KARANGASEM	578 697	3 859	6 335

Catatan/Note: -

Sumber/Source: Kementerian Agama Kabupaten Karangasem/ Karangasem Regency of Religious Affairs Ministry

Tabel
Table 4.3.5

Jumlah Haji yang Berangkat ke Tanah Suci di Kabupaten Karangasem, 2020
Number of Haji who went to holy Land in Karangasem Regency, 2020

Kecamatan Subdistrict	Laki-laki Male	Perempuan Female	Jumlah Total
(1)	(2)	(3)	(4)
Rendang	-	-	-
Sidemen	2	-	2
Manggis	1	1	2
Karangasem	8	10	18
Abang	-	-	-
Bebandem	2	1	3
Selat	-	-	-
Kubu	-	-	-
KARANGASEM	13	12	25

Catatan/Note: -

Sumber/Source: Kementerian Agama Kabupaten Karangasem/ Karangasem Regency of Religious Affairs Ministry

Tabel 4.3.6 **Banyaknya Perkara yang Diterima Pengadilan Agama di Kabupaten Karangasem, 2020**
Table 4.3.6 **Number of Case that Received by Religion Court in Karangasem Regency, 2020**

Bulan Month	Jenis Perkara Type of Case						Jumlah Total
	Izin Poligami Polygami Permit	Cerai Talak Divorced	Cerai Gugat Divorced	Pengang- katan Anak Polygami Permit	Isbat Nikah Marriage Isbat	Lainnya Others	
(1)	(2)	(3)	(4)	(5)	(6)	(7)	(8)
Januari/January	-	2	2	-	1	-	5
Februari/February	-	1	1	-	1	1	4
Maret/March	-	-	1	-	-	4	5
April/April	-	1	1	-	-	1	3
Mei/May	-	-	1	-	-	-	1
Juni/June	-	-	5	-	-	3	8
Juli/July	-	-	1	-	-	-	1
Agustus/August	-	2	-	-	-	2	4
September/September	-	3	-	-	-	2	5
Oktober/October	-	-	1	-	-	4	5
November/November	-	-	3	-	-	1	4
Desember/Desember	-	-	-	-	-	-	-
KARANGASEM	-	9	16	-	2	18	45

Catatan/Note: -

Sumber/Source: Pengadilan Agama Kabupaten Karangasem/ Religious Courts of Karangasem Regency

Tabel
Table 4.3.7**Jumlah Tambah Narapidana menurut Jenis Kejahatan/
Pelanggaran dan Jenis Kelamin di Kabupaten
Karangasem, 2020**
*Additional Prisoner by Type of Crime and Sex in
Karangasem Regency, 2020*

Jenis Kejahatan/Pelanggaran <i>Type of Crime</i>	Laki-laki <i>Male</i>	Perempuan <i>Female</i>	Jumlah <i>Total</i>
(1)	(2)	(3)	(4)
Politik / <i>Politic</i>	-	-	-
Thd. Kepala Negara / <i>Against Head of State</i>	-	-	-
Thd. Ketertiban Umum / <i>Against Public Order</i>	-	-	-
Pembakaran / <i>Arson</i>	-	-	-
Penyuapan / <i>Bribery</i>	-	-	-
Mata Uang / <i>Crime Related to Money</i>	-	-	-
Memalsukan Materai/Surat / <i>Seal/Letter/ Forgery</i>	-	-	-
Kesusilaan / <i>Adultery</i>	1	1	2
Perjudian / <i>Gambling</i>	-	-	-
Penculikan / <i>Kidnapping</i>	-	-	-
Pembunuhan / <i>Murder</i>	1	-	1
Penganiayaan / <i>Violence</i>	1	-	1
Pencurian / <i>Theft</i>	3	2	5
Perampokan / <i>Theft and Heavy Violence</i>	-	-	-
Memeras/Mengancam / <i>Black Mail</i>	-	-	-
Penggelapan / <i>Emblezzment</i>	1	2	3
Penipuan / <i>Swindle</i>	1	-	1
Merusak Barang / <i>Destruction Goods</i>	-	-	-
UU Peradilan Anak / <i>Juvenile Justice Act</i>	7	-	7
Korupsi / <i>Corruption</i>	1	-	1
Lain-lain / <i>Others Crime</i>	2	-	2
Narkotika / <i>Narcotics</i>	9	1	10
KARANGASEM	27	6	33

Catatan/Note: -

Sumber/Source: Lembaga Pemasyarakatan Kelas IIB Karangasem/ *Public Resistance Institution Class IIB of Karangasem Regency*

Tabel 4.3.8 Jumlah Tambahan Narapidana Berdasarkan Putusan Pengandilan menurut Lamanya Hukuman dan Jenis Kelamin di Kabupaten Karangasem, 2020
Additional Prisoner ang Settled by Court by Type of Verdict and Sex in Karangasem Regency, 2020

Jenis Kejahatan/Pelanggaran <i>Kind of Crime</i>	Laki-laki <i>Male</i>	Perempuan <i>Female</i>	Jumlah <i>Total</i>
(1)	(2)	(3)	(4)
Anak Negara	-	-	-
< 1 Tahun / < 1 Year	1	2	3
1 - 5 Tahun / 1 - 5 Years	26	2	28
> 5 Tahun / >5 Years	6	1	7
Seumur Hidup / As Life Age	-	-	-
Pidana Kurungan Pengganti Denda ¹ / Prisoner og Fine Substitution ¹	1	-	1
KARANGASEM	34	5	39

Catatan/Note: ¹Kurungan tidak lebih dari satu tahun/Arrested not more than one year

Sumber/Source: Lembaga Pemasyarakatan Kelas IIB Karangasem/ Public Resistance Institution Class IIB of Karrangasem Regency

Tabel
Table 4.3.9

Jumlah Penghuni Lembaga Pemasyarakatan menurut Jenis Kejahatan/Pelanggaran dan Status dalam Lembaga dan Jenis Kelamin di Kabupaten Karangasem, 2020
Content of Prison by Type of Crime Delinquency, Status in Prison and Sex in Karangasem Regency, 2020

Jenis Kejahatan/Pelanggaran <i>Type of Crime</i>	Narapidana <i>Prisoners</i>		
	Laki-laki <i>Male</i>	Perempuan <i>Female</i>	Jumlah <i>Total</i>
(1)	(2)	(3)	(4)
Politik / <i>Politic</i>	-	-	-
Thd. Kepala Negara / <i>Against Head of State</i>	-	-	-
Thd. Ketertiban Umum / <i>Against Public Order</i>	-	-	-
Pembakaran / <i>Arson</i>	-	-	-
Penyuapan / <i>Bribery</i>	-	-	-
Mata Uang / <i>Crime Related to Money</i>	-	-	-
Memalsukan Materai/Surat / <i>Seal/Letter/ Forgery</i>	-	-	-
Kesusilaan / <i>Adultery</i>	1	-	1
Perjudian / <i>Gambling</i>	1	-	1
Penculikan / <i>Kidnapping</i>	-	-	-
Pembunuhan / <i>Murder</i>	3	-	3
Penganiayaan / <i>Violence</i>	2	-	2
Pencurian / <i>Theft</i>	11	2	13
Perampokan / <i>Theft and Heavy Violence</i>	-	-	-
Memeras/Mengancam / <i>Black Mail</i>	1	-	1
Penggelapan / <i>Emblezzment</i>	2	2	4
Penipuan / <i>Swindle</i>	1	-	1
Merusak Barang / <i>Destruction Goods</i>	-	-	-
UU Peradilan Anak / <i>Juvenile Justice Act</i>	27	-	27
Merusak Hutan / <i>Destruction Forest</i>	2	-	2
Korupsi / <i>Corruption</i>	5	-	5
Laka lantas / <i>Traffic Accident</i>	-	-	-
Pembobolan ATM / <i>Skimming</i>	2	-	2
Narkotika / <i>Narcotics</i>	32	10	42
KARANGASEM	90	14	104

Lanjutan Tabel/Continued Table 4.3.9

Jenis Kejahatan/Pelanggaran <i>Type of Crime</i>	Tahanan <i>Arrested</i>		
	Laki-laki <i>Male</i>	Perempuan <i>Female</i>	Jumlah <i>Total</i>
(1)	(5)	(6)	(7)
Politik / <i>Politic</i>	-	-	-
Thd. Kepala Negara / <i>Against Head of State</i>	-	-	-
Thd. Ketertiban Umum / <i>Against Public Order</i>	-	-	-
Pembakaran / <i>Arson</i>	-	-	-
Penyuapan / <i>Bribery</i>	-	-	-
Mata Uang / <i>Crime Related to Money</i>	-	-	-
Memalsukan Materai/Surat / <i>Seal/Letter/ Forgery</i>	-	-	-
Kesusilaan / <i>Adultery</i>	1	-	1
Perjudian / <i>Gambling</i>	6	-	6
Penculikan / <i>Kidnapping</i>	-	-	-
Pembunuhan / <i>Murder</i>	1	-	1
Penganiayaan / <i>Violence</i>	2	-	2
Pencurian / <i>Theft</i>	2	1	3
Perampokan / <i>Theft and Heavy Violence</i>	-	-	-
Memeras/Mengancam / <i>Black Mail</i>	-	-	-
Penggelapan / <i>Emblezzment</i>	-	-	-
Penipuan / <i>Swindle</i>	1	-	1
Merusak Barang / <i>Destruction Goods</i>	-	-	-
UU Peradilan Anak / <i>Juvenile Justice Act</i>	1	-	1
Merusak Hutan / <i>Destruction Forest</i>	1	-	1
Korupsi / <i>Corruption</i>	-	-	-
Laka lantas / <i>Traffic Accident</i>	-	-	-
Pembobolan ATM/Skimming	-	-	-
Narkotika / <i>Narcotics</i>	12	-	12
KARANGASEM	27	1	28

Lanjutan Tabel/*Continued Table* 4.3.9

Jenis Kejahatan/Pelanggaran <i>Type of Crime</i>	Titipan <i>Temporarily</i>		
	Laki-laki <i>Male</i>	Perempuan <i>Female</i>	Jumlah <i>Total</i>
(1)	(8)	(9)	(10)
Politik / <i>Politic</i>	-	-	-
Thd. Kepala Negara / <i>Against Head of State</i>	-	-	-
Thd. Ketertiban Umum / <i>Against Public Order</i>	-	-	-
Pembakaran / <i>Arson</i>	-	-	-
Penyuapan / <i>Bribery</i>	-	-	-
Mata Uang / <i>Crime Related to Money</i>	-	-	-
Memalsukan Materai/Surat / <i>Seal/Letter/ Forgery</i>	-	-	-
Kesusilaan / <i>Adultery</i>	-	-	-
Perjudian / <i>Gambling</i>	-	-	-
Penculikan / <i>Kidnapping</i>	-	-	-
Pembunuhan / <i>Murder</i>	-	-	-
Penganiayaan / <i>Violence</i>	-	-	-
Pencurian / <i>Theft</i>	-	-	-
Perampokan / <i>Theft and Heavy Violence</i>	-	-	-
Memeras/Mengancam / <i>Black Mail</i>	-	-	-
Penggelapan / <i>Emblezzment</i>	-	-	-
Penipuan / <i>Swindle</i>	-	-	-
Merusak Barang / <i>Destruction Goods</i>	-	-	-
UU Peradilan Anak / <i>Juvenile Justice Act</i>	-	-	-
Merusak Hutan / <i>Destruction Forest</i>	-	-	-
Korupsi / <i>Corruption</i>	-	-	-
Laka lantas / <i>Traffic Accident</i>	-	-	-
Pembobolan ATM / <i>Skimming</i>	-	-	-
Narkotika / <i>Narcotics</i>	-	-	-
KARANGASEM	-	-	-

Lanjutan Tabel/*Continued Table 4.3.9*

Jenis Kejahatan/Pelanggaran <i>Type of Crime</i>	Jumlah <i>Total</i>		
	Laki-laki <i>Male</i>	Perempuan <i>Female</i>	Jumlah <i>Total</i>
(1)	(11)	(12)	(13)
Politik / <i>Politic</i>	-	-	-
Thd. Kepala Negara / <i>Against Head of State</i>	-	-	-
Thd. Ketertiban Umum / <i>Against Public Order</i>	-	-	-
Pembakaran / <i>Arson</i>	-	-	-
Penyuapan / <i>Bribery</i>	-	-	-
Mata Uang / <i>Crime Related to Money</i>	-	-	-
Memalsukan Materai/Surat / <i>Seal/Letter/ Forgery</i>	-	-	-
Kesusilaan / <i>Adultery</i>	2	-	2
Perjudian / <i>Gambling</i>	7	-	7
Penculikan / <i>Kidnapping</i>	-	-	-
Pembunuhan / <i>Murder</i>	4	-	4
Penganiayaan / <i>Violence</i>	4	-	4
Pencurian / <i>Theft</i>	13	3	16
Perampokan / <i>Theft and Heavy Violence</i>	-	-	-
Memeras/Mengancam / <i>Black Mail</i>	1	-	1
Penggelapan / <i>Embezzment</i>	2	2	4
Penipuan / <i>Swindle</i>	2	-	2
Merusak Barang / <i>Destruction Goods</i>	-	-	-
UU Peradilan Anak / <i>Juvenile Justice Act</i>	28	-	28
Merusak Hutan / <i>Destruction Forest</i>	3	-	3
Korupsi / <i>Corruption</i>	5	-	5
Laka lantas / <i>Traffic Accident</i>	-	-	-
Pembobolan ATM/Skimming	2	-	2
Narkotika / <i>Narcotics</i>	44	10	54
KARANGASEM	117	15	132

Catatan/*Note* : -Sumber/*Source* : Lembaga Pemasarakatan Kelas IIB Karangasem/ *Public Resistance Institution Class IIB of Karrangasem Regency*

Tabel 4.3.10 Banyaknya Perkara Kejahatan / Pelanggaran Yang Dilaporkan di Kabupaten Karangasem, 2020
Number of Crime Case / Collision that Reported in Karangasem Regency, 2020

Bulan Month	Penggelapan Embezzment	Penipuan Swindle	Penadahan Fencing	Pencurian Theft		
				Berat Heft	Ringan Mild	Biasa Ordinary
(1)	(2)	(3)	(4)	(5)	(6)	(7)
Januari/January	1	-	-	1	-	1
Februari/February	-	-	-	1	-	4
Maret/March	-	-	-	1	-	6
April/April	-	1	-	-	-	1
Mei/May	-	1	-	-	-	-
Juni/June	3	-	-	3	-	2
Juli/July	-	-	-	-	-	-
Agustus/August	-	-	-	-	-	1
September/September	-	1	-	-	-	2
Oktober/October	-	-	-	-	-	4
November/November	-	-	-	-	-	1
Desember/December	-	-	-	-	-	1
KARANGASEM	4	3	-	6	-	23

Lanjutan Tabel/Continued Table 4.3.10

Bulan Month	Penganiayaan Violence		Kejahatan Lain Others	Kebakaran Wild Fire	Jumlah Total
	Berat Heft	Ringan Mild			
(1)	(8)	(9)	(10)	(11)	(12)
Januari/January	-	-	5	1	9
Februari/February	-	-	3	1	9
Maret/March	-	-	7	1	15
April/April	-	-	10	-	12
Mei/May	-	-	9	1	11
Juni/June	-	-	7	2	17
Juli/July	1	-	2	1	4
Agustus/August	-	-	6	1	8
September/September	-	-	3	2	8
Oktober/October	-	-	8	2	14
November/November	-	-	3	-	4
Desember/Desember	-	-	2	-	3
KARANGASEM	1	-	65	12	114

Catatan/Note: -

Sumber/Source: Polres Karangasem/ Karangasem Police Resort

Tabel
Table 4.3.11

**Jumlah Perkara Pidana menurut Jenis Perkara di
Kejaksaan Negeri Kabupaten Karangasem, 2020**
**Number of Criminal Cases by Kind of Crime at State
Prosecutor of Karangasem Regency, 2020**

Jenis Perkara Kind of Cases	Jumlah Perkara Number of Cases	Diselesaikan Decide/Finished	Sisa Not Yet Decided
(1)	(2)	(3)	(4)
1. Pelanggaran Ringan/ <i>Minor Offence</i>	6	6	-
2. Pidana Biasa/ <i>Crime</i>	71	47	24
3. Pidana Ekonomi/ <i>Economic Crimes</i>	-	-	-
4. Subversi/ <i>Subversion</i>	-	-	-
5. Korupsi/ <i>Corruption</i>	-	-	-
6. Narkotika/ <i>Drug Crimes</i>	22	9	13
7. Imigrasi/ <i>Immigration Case</i>	-	-	-
8. Penyelundupan/ <i>Smuggling</i>	-	-	-
9. Orang Asing/ <i>Foreigner Case</i>	-	-	-
10. Kenakalan Remaja/ <i>Juvenile Delinquency</i>	-	-	-
Jumlah/ Total	99	62	37
11. Banding/ <i>Appeal</i>	4	1	3
12. Kasasi/ <i>Cassation</i>	2	2	-
13. Kasasi demi Kep. Umum/ <i>Cassation of Public Interest</i>	-	-	-
14. Grasi/ <i>Clemency</i>	-	-	-
15. Peninjauan Kembali/ <i>Judicial Review</i>	-	-	-
Jumlah/ Total	6	3	3

Catatan/Note: -

Sumber/Source: Kejaksaan Negeri Karangasem/ *State Prosecutor of Karangasem*

Tabel 4.3.12 **Jumlah Orang yang Melakukan Kejahatan / Pelanggaran yang Diserahkan kepada Jaksa dan Hakim, 2020**
Table 4.3.12 **Number of People Who Did Crime / Violation and Submitted to Public Prosecutor and Judge, 2020**

Jenis Kejahatan <i>Kind of Crime</i>	Dikenakan Perkara <i>Cases</i>		Diserahkan pada Kejaksaan <i>Submitted to Prosecutor</i>		Dituntut Dimuka Hakim <i>Accused</i>	
	Indonesia <i>Indonesia</i>	Asing <i>Foreign</i>	Indonesia <i>Indonesia</i>	Asing <i>Foreign</i>	Indonesia <i>Indonesia</i>	Asing <i>Foreign</i>
(1)	(2)	(3)	(4)	(5)	(6)	(7)
1. Ketertiban Umum/ <i>Public Order</i>	7	-	4	-	4	-
2. Pembakaran/ <i>Arson</i>	-	-	-	-	-	-
3. Perjudian/ <i>Gambling</i>	4	-	4	-	4	-
4. Perusakan/Pertambangan/ <i>Mining Destruction</i>	1	-	-	-	-	-
5. Kesusilaan/ <i>Decency</i>	5	-	4	-	4	-
6. Penculikan/ <i>Kidnapping</i>	-	-	-	-	-	-
7. Pembunuhan/ <i>Murder</i>	1	-	1	-	1	-
8. Penganiayaan/ <i>Persecution</i>	10	-	7	-	7	-
9. Pencurian/ <i>Theft</i>	19	-	11	-	11	-
10. Perampokan/ <i>Robbery</i>	-	-	-	-	-	-
11. Penggelapan dan Penipuan/ <i>Embezzlement and Fraud</i>	10	-	5	-	5	-
12. Narkotika & Psicotropik / <i>Drug Crimes</i>	22	-	14	-	14	-
13. Ekonomi/ <i>Economics</i>	-	-	-	-	-	-
14. Lalu - Lintas/ <i>Traffic</i>	5	-	3	-	3	-
15. Pelanggaran Lalin/ <i>Traffic Offences</i>	9	-	8	-	8	-
16. Perda/ <i>Local Government Regulation</i>	-	-	-	-	-	-
Jumlah/ Total	93	-	61	-	61	-

Catatan/Note: -

Sumber/Source: Kejaksaan Negeri Karangasem/ *State Prosecutor of Karrangasem*

Tabel
Table 4.3.13

Jumlah Terhukum yang Diputus oleh Pengadilan Negeri Amlapura Menurut Golongan Kejahatan dan Kewarganegaraan, 2020
Number of Decide Prisoner of State Court of Amlapura by Criminal Classification and Citizenship, 2020

Golongan Kejahatan <i>Criminal Classification</i>	Warga Negara <i>Indonesia Citizen</i>		Warga Negara Asing <i>Submitted to Prosecutor</i>		Jumlah <i>Total</i>
	Laki-laki <i>Male</i>	Perempuan <i>Male</i>	Laki-laki <i>Male</i>	Perempuan <i>Male</i>	
(1)	(2)	(3)	(4)	(5)	(6)
1. Kejahatan Terhadap Ketertiban Umum/ <i>Public Order Crime</i>	2	-	-	-	2
2. Kejahatan yang membahayakan keamanan/ <i>Crime Jeopardizes Security</i>	-	-	-	-	-
3. Kejahatan Kesusilaan/ <i>Crime of Decency</i>	4	-	-	-	4
4. Penganiayaan/ <i>Persecution</i>	7	-	-	-	7
5. Menyebabkan Mati / Luka karena Alpa / <i>Murder or manslaughter</i>	3	-	-	-	3
6. Pencurian/ <i>Theft</i>	8	1	-	-	9
7. Penggelapan dan penipuan/ <i>Embezzlement and Fraud</i>	2	3	-	-	5
8. Tindak Pidana Narkotika/ <i>Drug Crimes</i>	9	-	-	-	9
Jumlah/ Total	35	4	-	-	39

Catatan/Note: -

Sumber/Source: Kejaksaan Negeri Karangasem/ *State Prosecutor of Karrangasem*

Tabel 4.3.14 **Jumlah Tahanan yang Tercatat dan Diputuskan / Diselesaikan Menurut Kewarganegaraan di Kejaksaan Negeri Amlapura, 2020**
Number of Registered and Decided / Finished Prisoners by Citizenship at State Prosecutor of Amlapura, 2020

Kewarganegaraan Citizenship	Jumlah Perkara Number of Cases	Diselesaikan Decide/Finished	Sisa Not Yet Decided
(1)	(2)	(3)	(4)
1. Warga Negara Indonesia/ <i>Citizen of Indonesia</i>	39	39	-
2. Warga Negara Asing/ <i>Foreigner</i>	-	-	-
Jumlah/ Total	39	39	-

Catatan/Note: -

Sumber/Source: Kejaksaan Negeri Karangasem/ *State Prosecutor of Karangasem*

Tabel 4.3.15 Jumlah Kegiatan Reserse dan Barang Bukti Pidana pada
Kejaksaan Negeri Amlapura, 2020
*Number of Detective Activities and Criminal Evidence at
State Prosecutor of Amlapura, 2020*

Jenis Kind	Jumlah Perkara Number of Cases	Diselesaikan Decide/Finished	Sisa Not Yet Decided
(1)	(2)	(3)	(4)
1. Reserse/ Detective or Narkotika / Drugs	22	9	13
2. Barang Bukti / Evidence	-	-	-
Jumlah/ Total	22	9	13

Catatan/Note: -

Sumber/Source: Kejaksaan Negeri Karangasem/ State Prosecutor of Karrangasem

Tabel 4.3.16 **Jumlah Denda untuk Beberapa Jenis Perkara yang telah Dijatuhkan Kejaksaan Negeri Amlapura (ribuan rupiah), 2016-2020**
Table **Number of Fines for Some Cases which Decided by State Prosecutor of Amlapura (thousand rupiahs), 2016-2020**

Tahun Years	Pelanggaran Ringan Violation	Pelanggaran Ekonomi Economic Violation	Uang Rampasan Black Money	Ongkos Perkara / Denda Fine	Jumlah Total
(1)	(2)	(3)	(4)	(5)	(6)
2020
2019	20 050 000	-	12 678 400	4 558 000	37 286 400
2018	-	-	17 268 000	265 971 500	283 239 500
2017	28 832 000	-	3 188 000	4 229 000	36 249 000
2016	-	-	171 403 500	4 322 000	175 725 500

Catatan/Note: Data tahun 2020 belum tersedia/Data for 2020 not available

Sumber/Source: Kejaksaan Negeri Karangasem/ State Prosecutor of Karangasem

Tabel
Table 4.3.17

Jumlah Tahanan Kejaksaan Negeri Amlapura, 2020
Number of Prisoner of State Prosecutor of Amlapura, 2020

Bulan Month	Sisa Bulan Lalu Last Month Rest	Masuk Bulan Lalu Last Month Get In	Jumlah Total	Diselesaikan dengan Cara Has Finished by					Sisa Bulan Laporan Last Month Report
				A	B	C	D	Jumlah Total	
(1)	(2)	(3)	(4)	(5)	(6)	(7)	(8)	(9)	(10)
Januari/January
Februari/February
Maret/March
April/April
Mei/May
Juni/June
Juli/July
Agustus/August
September/September
Oktober/October
November/November
Desember/December
Jumlah¹/ Total¹	-	79	79	79	-	-	-	79	-

Catatan/Note: ¹Data bulan Januari s.d. November 2020/Data from January to November 2020

1. Cara A dilimpahkan ke Pengadilan Negeri dengan cara pemeriksaan biasa / Way A was submitted to State Court with common investigation
2. Cara B Dilimpahkan ke Pengadilan Negeri dengan cara pemeriksaan singkat yang dikesampingkan putus / Way B was submitted to State Court with short investigation but decide ignoring.
3. Cara C dikeluarkan dari tahanan atau penangguhan penahanan / Way C was got out of prison or arrested postpone
4. Cara D dikirim ke kejaksaan lain atau instansi lain / way D was sent to other Prosecutor.

Sumber/Source: Kejaksaan Negeri Karangasem/ State Prosecutor of Karrangasem

Tabel 4.3.18 **Sisa Tahanan Kejaksaan Negeri Amlapura menurut Jenis Pidana, 2020**
The Rest of Prisoner of State Prosecutor of Amlapura by Kind of Crime, 2020

Bulan Month	Jenis Pidana Kind of Crime						
	Umum General	Ekonomi Economic	Subversi Subversion	Korupsi Corruption	Narkotika Narcotics	Imigrasi Immigration	Senjata Api Gun
(1)	(2)	(3)	(4)	(5)	(6)	(7)	(8)
Januari/January	-	-	-	-	-	-	-
Februari/February	-	-	-	-	-	-	-
Maret/March	-	-	-	-	-	-	-
April/April	-	-	-	-	-	-	-
Mei/May	-	-	-	-	-	-	-
Juni/June	-	-	-	-	-	-	-
Juli/July	-	-	-	-	-	-	-
Agustus/August	-	-	-	-	-	-	-
September/ September	-	-	-	-	-	-	-
Oktober/October	-	-	-	-	-	-	-
November/ November	-	-	-	-	-	-	-
Desember/ December	-	-	-	-	-	-	-
Jumlah/Total	-	-	-	-	-	-	-

Catatan/Note: -

Sumber/Source: Kejaksaan Negeri Karangasem/ State Prosecutor of Karangasem

Tabel
Table 4.3.19

**Jumlah Pelanggar Hukum / Tersangka dan Tertuduh
menurut Golongan Pelaku, 2013-2020**
**Number of Law Violator / Suspect and Accused by Performer
Classification, 2013-2020**

Tahun Years	10Golongan Pelaku Performer Classification						Jumlah Total
	Dewasa / Adult		Anak – anak / Children		Orang Asing / Foreigner		
	Laki-laki Male	Perempuan Male	Laki-laki Male	Perempuan Male	Laki-laki Male	Perempuan Male	
(1)	(2)	(3)	(4)	(5)	(6)	(7)	(8)
2013	193	-	3	-	1	-	197
2014	126	-	4	-	-	-	130
2015	50	2	-	-	1	-	53
2016	114	3	2	-	-	-	119
2017	70	4	10	-	1	-	85
2018	64	3	-	-	-	-	67
2019	77	2	7	-	2	-	88
2020	80	10	3	-	-	-	93

Catatan/Note: -

Sumber/Source: Kejaksaan Negeri Karangasem/ State Prosecutor of Karrangasem

Tabel 4.3.20 Jumlah Desa¹/Kelurahan yang Mengalami Bencana Alam² Menurut Kecamatan di Kabupaten Karangasem, 2018–2020
Number of Villages¹/Kelurahan that Had Natural Disaster² by Subdistrict in Karangasem Regency, 2018–2020

Kecamatan Subdistrict	Banjir/Flood		
	2018	2019	2020
(1)	(2)	(3)	(4)
Rendang	–	–	–
Sidemen	–	–	–
Manggis	–	–	–
Karangasem	1	–	–
Abang	–	–	–
Bebandem	2	–	3
Selat	1	–	–
Kubu	2	4	1
KARANGASEM	6	4	4

Lanjutan Tabel/*Continued Table* 4.3.20

Kecamatan <i>Subdistrict</i>	Gempa Bumi/ <i>Earthquake</i>		
	2018	2019	2020
(1)	(5)	(6)	(7)
Rendang	6	6	–
Sidemen	3	10	–
Manggis	–	12	–
Karangasem	1	11	–
Abang	8	14	–
Bebandem	8	8	–
Selat	8	8	–
Kubu	–	9	–
KARANGASEM	34	78	–

Lanjutan Tabel/Continued Table 4.3.20

Kecamatan Subdistrict	Tanah Longsor/Landslide		
	2018	2019	2020
(1)	(8)	(9)	(10)
Rendang	2	1	–
Sidemen	2	1	–
Manggis	1	–	–
Karangasem	1	2	–
Abang	2	1	1
Bebandem	3	4	3
Selat	2	3	–
Kubu	1	2	2
KARAGASEM	14	14	6

Catatan/Note: ¹ Desa pada tabel ini termasuk Unit Permukiman Transmigrasi (UPT) yang masih dibina oleh kementerian terkait dan nagari di Provinsi Sumatera Barat/Villages in this table are included in Transmigration Settlement Unit which is still fostered by the relevant ministries and the nagari in the Province of Sumatera Barat

² Terjadi dalam tiga tahun terakhir sampai dengan saat pencacahan/Occured during the last three years by the time of enumeration

Sumber/Source: BPS, Pendataan Potensi Desa (Podes)/BPS-Statistics Indonesia, Village Potential Data Collecting

Tabel
Table 4.3.21

**Banyaknya Kejadian Bencana / Musibah per Bulan di
Kabupaten Karangasem, 2020**
**Number of Disaster / Accident per Month in Karangasem
Regency, 2020**

Bulan Month	Bencana Alam/Musibah Natural Disaster/Accident				
	Pohon Tumbang/ Fallen Tree	Tanah Longsor/ Landslide	Kebakaran/ Wildfire	Kebakaran Lahan/ Landfire	Banjir/ Flood
(1)	(2)	(3)	(4)	(5)	(6)
Januari/January	77	4	-	-	-
Februari/February	35	6	-	-	3
Maret/March	40	6	-	-	3
April/April	9	-	-	-	-
Mei/May	17	4	-	-	-
Juni/June	16	-	-	-	-
Juli/July	17	-	-	-	-
Agustus/August	9	-	-	-	-
September/September	27	2	-	2	-
Oktober/October	44	7	-	-	-
November/November	29	4	-	-	-
Desember/December	54	8	-	-	1
Jumlah/Total	374	41	-	2	7

Lanjutan Tabel/*Continued Table* 4.3.21

Bulan <i>Month</i>	Bencana Alam/Musibah <i>Natural Disaster/Accident</i>				Jumlah Kerugian (Rp)/ <i>Amount of Loss (Rp)</i>
	Gempa Bumi/ <i>Earthquake</i>	Gunung Meletus/ <i>Volcanic Eruption</i>	Bangunan Roboh/ <i>Building Collapse</i>	Jumlah/ <i>Total</i>	
(1)	(7)	(8)	(9)	(10)	(11)
Januari/ <i>January</i>	-	-	-	81	-
Februari/ <i>February</i>	-	-	-	44	60 000 000
Maret/ <i>March</i>	-	-	-	49	-
April/ <i>April</i>	-	-	-	9	-
Mei/ <i>May</i>	-	-	-	21	47 000 000
Juni/ <i>June</i>	-	-	-	16	-
Juli/ <i>July</i>	-	-	-	17	-
Agustus/ <i>August</i>	-	-	-	9	-
September/ <i>September</i>	-	-	-	31	-
Oktober/ <i>October</i>	-	-	-	51	2 000 000
November/ <i>November</i>	-	-	-	33	35 000 000
Desember/ <i>December</i>	-	-	-	63	88 000 000
Jumlah/<i>Total</i>	-	-	-	424	232 000 000

Catatan/*Note*: -Sumber/*Source*: Badan Penanggulangan Bencana Daerah Kabupaten Karangasem/*Regional Disaster Management Agency of Karangasem Regency*

Tabel 4.3.22
Table**Banyaknya Korban Jiwa Akibat Bencana / Musibah di Kabupaten Karangasem, 2020**
Number of Victims Caused Disaster / Accident in Karangasem Regency, 2020

Bulan <i>Month</i>	Kondisi Korban Jiwa <i>Condition of Victims Caused</i>			
	Meninggal/ <i>Death</i>	Luka Berat <i>Severe Injuries</i>	Luka Ringan/ <i>Minor Injuries</i>	Jumlah/ Total
(1)	(2)	(3)	(4)	(5)
Januari/January	-	-	-	-
Februari/February	2	1	3	6
Maret/March	-	-	1	1
April/April	-	-	-	-
Mei/May	-	-	-	-
Juni/June	-	-	1	1
Juli/July	-	-	3	3
Agustus/August	-	-	-	-
September/September	-	-	-	-
Oktober/October	1	-	1	2
November/November	-	-	-	-
Desember/December	-	2	3	5
Jumlah/Total	3	3	12	18

Catatan/Note: -

Sumber/Source: Badan Penanggulangan Bencana Daerah Kabupaten Karangasem/Regional Disaster Management Agency of Karangasem Regency

4.4 KEMISKINAN POVERTY

Tabel 4.4.1 **Garis Kemiskinan, Jumlah, dan Persentase Penduduk Miskin di Kabupaten Karangasem, 2013–2020**
Table *Poverty Line, Number, and Percentage of Poor People in Karangasem Regency, 2013–2020*

Tahun Year	Garis Kemiskinan (rupiah/kapita/bulan) Poverty Line (rupiah/capita/month)	Jumlah Penduduk Miskin (ribu) Number of Poor People (thousand)	Persentase Penduduk Miskin Percentage of Poor People
(1)	(2)	(3)	(4)
2013	248 379	27,85	6,88
2014	254 805	29,70	7,30
2015	269 866	30,33	7,44
2016	288 436	27,12	6,61
2017	301 720	27,02	6,55
2018	311 321	26,02	6,28
2019	315 805	25,99	6,25
2020	330 441	24,69	5,91

Catatan/Note: -

Sumber/Source: BPS, Survei Sosial Ekonomi Nasional Maret/BPS-Statistics Indonesia, March National Socioeconomic Survey

Tabel
Table 4.4.2**Indeks Kedalaman Kemiskinan dan Indeks Keparahan Kemiskinan di Kabupaten Karangasem, 2013–2020**
Poverty Gap Index and Poverty Severity Index in Karangasem Regency, 2013–2020

Tahun Year	Indeks Kedalaman Kemiskinan Poverty Gap Index	Indeks Keparahan Kemiskinan Poverty Severity Index
(1)	(2)	(3)
2013	0,98	0,20
2014	0,92	0,19
2015	1,01	0,20
2016	0,58	0,09
2017	0,87	0,18
2018	0,83	0,22
2019	0,75	0,14
2020	0,52	0,06

Catatan/Note:

Sumber/Source: BPS, Survei Sosial Ekonomi Nasional Maret/BPS-Statistics Indonesia, March National Socioeconomic Survey

5

PERTANIAN, KEHUTANAN, PETERNAKAN, & PERIKANAN
AGRICULTURE, FORESTRY, LIVESTOCK, & FISHERY

Produksi buah-buahan TERTINGGI

The HIGHEST fruit production

1



PISANG / *Banana*

Produksi/production

281.170 kuintal/quintal

2



SALAK / *Salacca*

Produksi/production

204.229 kuintal/quintal

3



MANGGA / *Mango*

Produksi/production

39.247 kuintal/quintal

Sumber: BPS-Statistik Pertanian Hortikultura, SPH BST,

BPS-Statistics Indonesia, Agricultural Statistic for Horticulture SPH-BST, freepik.com



BADAN PUSAT STATISTIK
KABUPATEN KARANGASEM



karangasemkab.bps.go.id



BPS Karangasem



bpskarangasem

PENJELASAN TEKNIS

1. Lahan sawah adalah lahan pertanian yang berpetak-petak dan dibatasi oleh pematang (galangan), saluran untuk menahan/menyalurkan air, yang biasanya ditanami padi sawah tanpa memandang dari mana diperoleh atau status lahan tersebut. Lahan yang dimaksud termasuk lahan yang terdaftar di Pajak Bumi Bangunan, luran Pembangunan Daerah, lahan bengkok, lahan serobotan, lahan rawa yang ditanami padi dan lahan bekas tanaman tahunan yang telah dijadikan sawah, baik yang ditanami padi, palawija atau tanaman semusim lainnya.
2. Tegak/Kebun adalah lahan pertanian bukan sawah (lahan kering) yang ditanami tanaman semusim atau tahunan dan terpisah dengan halaman sekitar rumah serta penggunaannya tidak berpindah pindah.
3. Ladang/Huma adalah lahan pertanian bukan sawah (lahan kering) yang biasanya ditanami tanaman semusim dan penggunaannya hanya semusim atau dua musim, kemudian akan ditinggalkan bila sudah tidak subur lagi (berpindah-pindah). Kemungkinan lahan ini beberapa tahun kemudian akan dikerjakan kembali jika sudah subur.

TECHNICAL NOTES

1. *Wetland is agricultural land that separated by small dykes to resist water, where the main crop is usually wetland paddy without considering where it is got from or the status of the land. It includes the land that is registered at land income tax office, regional development contribution, 'bengkok' land, illegal ownership, swamps for rice cultivation, and annual crop land mark that has been used as rice field, which are both planted with paddy, secondary crops or the other seasonal crops.*
2. *Dry field/Garden is an dryland (unirrigated land) which is planted with seasonal or annual crops and separately from the yard around the house without shifting*
3. *Unirrigated agricultural field / Shifting cultivation land is dryland (unirrigated land) that usually is cultivated for seasonal crops and utilized only for one or two seasons, then it will be left when it is not fertile (shifting). Maybe, this land will be used again in a few years if it has been fertile.*

- | | |
|---|--|
| <p>4. Lahan yang sementara tidak diusahakan adalah lahan yang biasanya diusahakan tetapi untuk sementara (lebih dari 1 (satu) tahun tetapi kurang dari atau sama dengan 2 (dua) tahun) tidak diusahakan, termasuk lahan sawah yang tidak diusahakan selama lebih dari 2 (dua) tahun.</p> | <p>4. <i>Temporarily unused land is land that is regularly used but temporarily (more than a year but less or equal than two years) is unused, it includes wetland that is not cultivated more than two years.</i></p> |
| <p>5. Data pokok tanaman pangan yang dikumpulkan adalah luas panen dan produktivitas (hasil per hektar). Produksi tanaman pangan merupakan hasil perkalian antara luas panen dengan produktivitas. Pengumpulan data luas panen dilakukan setiap bulan dengan pendekatan area kecamatan di seluruh wilayah Indonesia. Pengumpulan data produktivitas dilakukan melalui pengukuran langsung pada plot ubinan berukuran 2½ m x 2½ m. Pengumpulan data produktivitas dilakukan setiap subround (empat bulanan) pada waktu panen petani.</p> | <p>5. <i>The main food crops data collected consists of harvested area and productivity (yield per hectare). Food crops production is generated by harvested area multiplied by productivity. The harvested area data is collected every month using sub district area approach in all subdistrict in Indonesia. The productivity data collection is conducted by a direct measurement in 2½ m x 2½ m crop cutting plot. The productivity measurement is conducted in every subround (four monthly) at the time when farmers are harvesting their crops.</i></p> |
| <p>6. Data produksi padi dan palawija yang disajikan adalah dalam kualitas: gabah kering giling (padi), pipilan kering (jagung), biji kering (kedelai dan kacang tanah), dan umbi basah (ubi kayu dan ubi jalar).</p> | <p>6. <i>Production of paddy and secondary crops data are presented in the form of: dry unhusked rice (paddy), dry loose maize (maize), dry shells crops (soybeans and peanuts), and fresh roots (cassava and sweet potatoes).</i></p> |
| <p>7. Tanaman sayuran dan buah-buahan semusim adalah tanaman sumber vitamin, garam mineral</p> | <p>7. <i>Seasonal vegetable and fruit plants are plants which are the sources of vitamin, mineral salt, etc, consumed</i></p> |

dan lain-lain yang dikonsumsi dari bagian tanaman yang berupa daun, bunga, buah, dan umbinya, yang berumur kurang dari satu tahun.

Tanaman buah-buahan semusim adalah tanaman sumber vitamin, garam mineral, dan lain-lain yang dikonsumsi dari bagian tanaman yang berupa buah, berumur kurang dari satu tahun, tidak berbentuk pohon/rumpun tetapi menjalar dan berbatang lunak.

8. Tanaman buah-buahan dan sayuran tahunan adalah tanaman sumber vitamin, garam mineral, dan lain-lain yang dikonsumsi dari bagian tanaman yang berupa buah dan merupakan tanaman tahunan.

Tanaman sayuran tahunan adalah tanaman sumber vitamin, garam mineral, dan lain-lain yang dikonsumsi dari bagian tanaman yang berupa daun dan atau buah yang berumur lebih dari satu tahun.

9. Tanaman biofarmaka adalah tanaman yang bermanfaat untuk obat-obatan, kosmetik, dan kesehatan yang dikonsumsi atau digunakan dari bagian-bagian tanaman seperti daun, batang, buah, umbi (rimpang) ataupun akar.

10. Tanaman hias adalah tanaman yang mempunyai nilai keindahan

from the part of the plant in the form of leaf, flower, fruit, and root with the age of less than one year. Seasonal fruit plants are plants which are the sources of vitamin, mineral salt, etc, consumed from the part of the plant in the form of fruits. These plants are creeps with the age of less than one year.

8. *Annual fruit and vegetable plants are plants which are the sources of vitamin, contained mineral salt, etc, consumed from the part of plant in the form of fruit and more than one year of age.*

Annual vegetable plants are plants which are the sources of vitamin, contained mineral salt, etc, consumed from the part of the plant in the form of vegetable and more than one year of age.

9. *Medicinal plants are plants which are useful for medicine. It is consumed from part of the plant such as leaf, flower, fruit, tuber, and root.*

10. *Ornamental plants are plants which have a beauty value, either*

baik bentuk, warna daun, tajuk maupun bunganya, sering digunakan untuk penghias pekarangan dan lain sebagainya.

in shape, colour of leaf or crown of flower, and they are often used as a yard decorator.

11. Luas panen tanaman hortikultura adalah luas tanaman sayuran, buah-buahan, biofarmaka, dan tanaman hias yang diambil hasilnya/dipanen pada periode pelaporan.

11. *Harvested area of horticulture is area which vegetable, fruit, medicinal and ornamental plant of crop harvested during the period of report.*

12. Luas panen untuk tanaman sayuran adalah luas tanaman yang dipanen sekaligus/habis/dibongkar dan luas tanaman yang dipanen berkali-kali (lebih dari satu kali)/belum habis.

12. *Harvested area of vegetables is area of entirely plant harvested/demolished and plant harvested several times/undemolished.*

13. Tanaman yang dipanen sekaligus/habis/dibongkar adalah tanaman yang sehabis panen langsung dibongkar/dicabut, terdiri dari bawang merah, bawang putih, bawang daun, kentang, kol/kubis, kembang kol, petsai/sawi, wortel, lobak, dan kacang merah.

13. *Entirely plants harvested/demolished are plants usually harvested once and demolished to be substituted by other plants, consisting of: shallots, garlic, leeks, potato, cabbage, cauli flower, mustard green, carrots, chinese radish, and red kidney beans.*

14. Tanaman yang dipanen berkali-kali (lebih dari satu kali)/belum habis adalah tanaman yang pemanenannya lebih dari satu kali dan biasanya dibongkar apabila panen terakhir sudah tidak memadai lagi, terdiri dari: kacang panjang, cabe besar, cabe rawit, jamur, tomat, terung, buncis, ketimun, labu siam, kangkung, bayam, melon, semangka, dan blewah.

14. *Plants harvested several times/undemolished are plants usually harvested more than once and demolished in the case that the last harvest was economically not profitable. They consist of: yard long beans, chili, small chili, mushroom, tomatoes, eggplant, frech beans, cucumber, pumpkin/chajota, swamp cabbage, spinach, melon, watermelon, and blewah.*

15. Produksi hortikultura adalah hasil menurut bentuk produk dari setiap tanaman sayuran, buah-buahan, biofarmaka dan tanaman hias yang diambil berdasarkan luas yang dipanen/tanaman yang menghasilkan pada bulan/triwulan laporan.
16. Data perkebunan besar dikumpulkan oleh BPS setiap bulan secara lengkap (sensus bulanan) dengan sistem surat pos. Khusus untuk tanaman kelapa, cengkeh, dan kapok, datanya diperoleh dari Direktorat Jenderal Perkebunan. Data perkebunan rakyat juga diperoleh dari Dinas Perkebunan.
17. Penghitungan luas tanaman perkebunan besar adalah pada keadaan akhir tahun dan tidak termasuk yang luasnya kurang dari 5 hektar.
18. Bentuk produksi perkebunan adalah; karet kering (karet), daun kering (teh dan tembakau), biji kering (kopi dan coklat), kulit kering (kayu manis dan kina), serat kering (rami), bunga kering (cengkeh), refined sugar (tebu dari perkebunan besar), gula mangkok (tebu dari perkebunan rakyat), ekivalen kopra (kopra), biji dan bunga (pala) serta minyak daun (sereh).
15. *Horticulture production is the standard production quantity form of vegetable, fruit, medicinal and ornamental plant based on harvested area/the number of production plants reported monthly/quarterly.*
16. *Data on estates are collected by the BPS every month on complete basis through a mailing system. Data on coconut, clove, and kapok, as well as on smallholder plantation, are acquired from the Plantation Department.*
17. *Planted areas of estates refer to condition at the end of the year, and exclude areas less than 5 hectares.*
18. *Production of estates crops are follows: dry rubber (rubber); dry leaves (tea and tobacco); dry beans (coffee and cocoa); dry bark (cassiavera and cinchona); dry fibre (rosella); dry flowers/buds (cloves); refined sugar (sugar cane from estate); cup sugar (sugar cane from smallholders); copra (copra); seeds and buds (nutmeg); and leaf oil (citronella).*

- | | |
|---|---|
| <p>19. Data Statistik Kehutanan sebagian besar merupakan data sekunder yang bersumber dari Dinas Kehutanan.</p> | <p>19. <i>Most of forestry statistics are secondary data obtained from the Plantation Department.</i></p> |
| <p>20. Kawasan hutan adalah wilayah tertentu yang berupa hutan, yang ditunjuk dan atau ditetapkan oleh pemerintah untuk dipertahankan keberadaannya sebagai hutan tetap. Hal ini untuk menjamin kepastian hukum mengenai status kawasan hutan, letak batas dan luas suatu wilayah tertentu yang sudah ditunjuk menjadi kawasan hutan tetap.</p> | <p>20. <i>Forest Area is a specific territory of forest ecosystem determined and or decided by the government as a permanent forest. Such decision is important to maintain the size of forest area and to ensure its legitimation and boundary demarcation of permanent forest.</i></p> |
| <p>21. Kawasan hutan Indonesia ditetapkan oleh Menteri Kehutanan dalam bentuk Surat Keputusan Menteri Kehutanan tentang Penunjukan Kawasan Hutan dan Perairan Provinsi. Penunjukan Kawasan Hutan ini disusun berdasarkan hasil pemaduserasian antara Rencana Tata Ruang Wilayah Provinsi (RTRWP) dengan Tata Guna Hutan Kesepakatan (TGHK).</p> | <p>21. <i>Indonesian forest area is determined by the Minister of Forestry in the format of Ministerial Decree on the Designation of Provincial Forest Area and Inland Water, Coastal and Marine Ecosystem. The designation of Forest Area is formulated based on integrated and harmonized of Provincial Spatial Planning (RTRWP) and Forest Land Use by Concensus (TGHK).</i></p> |
| <p>22. Penunjukan kawasan hutan mencakup pula kawasan perairan yang menjadi bagian dari Kawasan Suaka Alam (KSA) dan Kawasan Pelestarian Alam (KPA).</p> | <p>22. <i>The designation of forest area in some cases also cover inland water, coastal and marine ecosystem that may become part of Sanctuary Reserve Area (KSA) and Nature Conservation Area (KPA).</i></p> |
| <p>23. Kawasan Suaka Alam (KSA) adalah kawasan dengan ciri khas tertentu, baik di darat maupun di perairan</p> | <p>23. <i>A Sanctuary Reserve Area is a specific terrestrial or aquatic area having specific criteria for</i></p> |

yang mempunyai fungsi pokok sebagai kawasan pengawetan keanekaragaman tumbuhan dan satwa serta ekosistemnya, yang juga berfungsi sebagai wilayah sistem penyangga kehidupan.

preserving biodiversity plant and animal as well as ecosystem, which also serve as life support system.

24. Kawasan Pelestarian Alam (KPA) adalah kawasan dengan ciri khas tertentu, baik di darat maupun di perairan yang mempunyai fungsi pokok perlindungan sistem penyangga kehidupan, pengawetan keanekaragaman jenis tumbuhan dan satwa, serta pemanfaatan secara lestari sumber daya alam hayati dan ekosistemnya.
24. *A Nature Conservation area is a specific terrestrial or aquatic area whose main function is to serve life support system and preserve diversity of plant and animal species, as well as to provide a sustainable utilization of living resources and their ecosystems.*
25. Berdasarkan Undang-Undang No. 41 Tahun 1999 tentang Kehutanan, kawasan hutan dibagi ke dalam kelompok Hutan Konservasi, Hutan Lindung, dan Hutan Produksi.
25. *In accordance to the Act on Forestry No. 41/1999, forest area is categorized as Conservation Forest, Protection Forest and Production Forest.*
26. Hutan Konservasi adalah kawasan hutan dengan ciri khas tertentu, yang mempunyai fungsi pokok pengawetan keanekaragaman tumbuhan dan satwa serta ekosistemnya.
26. *Conservation Forest is a forest area having specific characteristic established for the purposes of conservation of animal and plant species as well as their ecosystem.*
27. Hutan Lindung adalah kawasan hutan yang mempunyai fungsi pokok sebagai perlindungan sistem penyangga kehidupan untuk mengatur tata air, mencegah banjir, mengendalikan erosi, mencegah intrusi air laut,
27. *Protection Forest is a forest area designated to serve life support system, maintain hydrological system, prevent of flood, erosion control, seawater intrusion, and maintain soil fertility.*

dan memelihara kesuburan tanah.

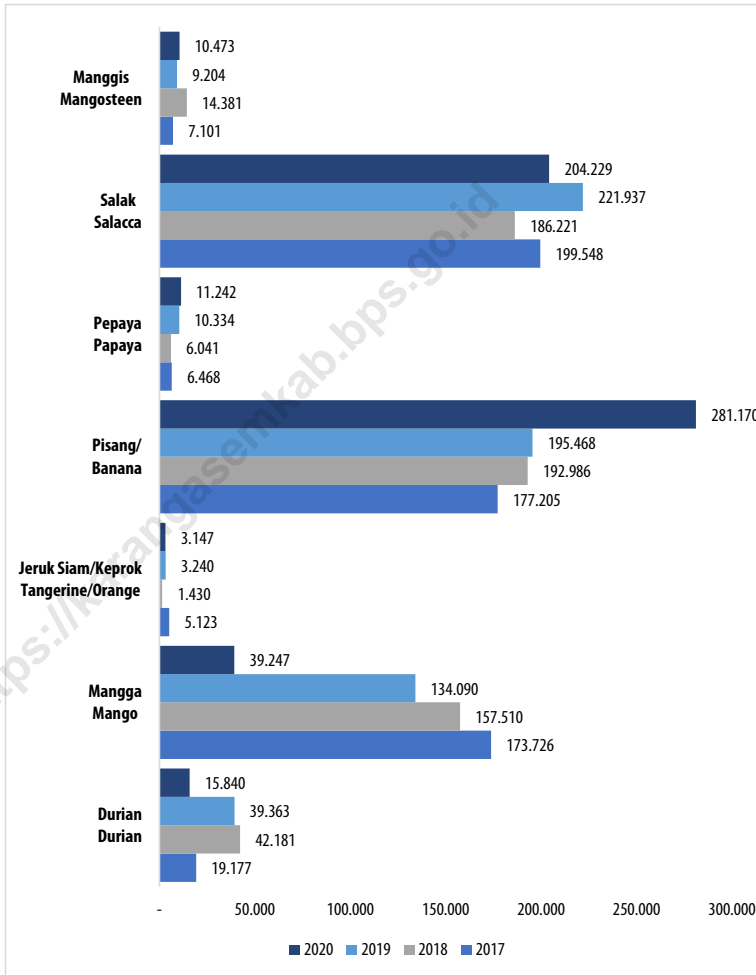
28. Hutan Produksi adalah kawasan hutan yang mempunyai fungsi pokok memproduksi hasil hutan. Hutan produksi terdiri dari Hutan Produksi Tetap (HP), Hutan Produksi Terbatas (HPT), dan Hutan Produksi yang dapat dikonversi.
28. *Production Forest is a forest area designated mainly to promote sustainable forest production. Production forest is classified as permanent production forest, limited production forest, and convertible production forest.*
29. Hutan Konservasi terdiri dari: Kawasan suaka alam berupa Cagar Alam (CA) dan Suaka Margasatwa (SM);
- Kawasan pelestarian alam berupa Taman Nasional (TN), Taman Hutan Raya (THR), dan Taman Wisata Alam (TWA);
- Taman Buru (TB). Taman Buru adalah kawasan hutan yang ditetapkan sebagai tempat wisata berburu.
29. *Conservation Forest is divided into: Sanctuary Reserve area consists of Strict Nature Reserve and Wildlife Sanctuary.*
- Nature conservation area consists of National Park (TN), Grand Forest Park (THR), and Nature Recreation Park (TWA);*
- Game Hunting Park (TB)*
Game Hunting Park is forest area devoted for game hunting recreation.
30. Penetapan lahan kritis mengacu pada lahan yang telah sangat rusak karena kehilangan penutupan vegetasinya, sehingga kehilangan atau berkurang fungsinya sebagai penahan air, pengendali erosi, siklus hara, pengatur iklim mikro, dan retensi karbon. Berdasarkan kondisi vegetasinya, kondisi lahan dapat diklasifikasikan sebagai: sangat kritis, kritis, agak kritis, potensial kritis, dan kondisi normal.
30. *Critical land refers to a piece of land severely damaged due to lost of its vegetation cover so that its functions as water retention, erosion control, nutrient cycling, micro climate regulator and carbon retention are completely depleted. Based upon its vegetation condition, the land could be classified as: very critical, critical, slight critical, potential critical, and normal condition.*

31. Reboisasi atau rehabilitasi hutan bertujuan untuk menghidupkan kembali kawasan hutan yang kritis di wilayah daerah aliran sungai (DAS) yang dilaksanakan bersama masyarakat secara partisipatif.
31. *Reforestation or forest rehabilitation is intended to rehabilitate the critical land inside forest area or watershed to improve their ecological and hydrological functions. The activities were conducted with active participation of local communities who live nearby the target area.*
32. Data populasi ternak bersumber dari Dinas Peternakan dan Kesehatan Hewan, sedangkan jumlah pemotongan ternak merupakan hasil Survei Laporan Pemotongan Ternak. Pengumpulan data pemotongan ternak dilakukan secara lengkap setiap triwulan di seluruh Rumah Potong Hewan (RPH) dan Tempat Pemotongan Hewan (TPH) yang ada di Indonesia.
32. *Data of domestic livestock population are obtain from the Animal Husbandry and Health Department, while data on the number of animals slaughtered are based on the quarterly survey conducted by BPS. This survey is a complete enumeration on all slaughterhouses and abattoirs in Indonesia.*
33. Data statistik perikanan merupakan data sekunder yang bersumber dari Dinas Kelautan dan Perikanan. Statistik perikanan dibedakan atas data Perikanan Tangkap dan Perikanan Budidaya. Perikanan Tangkap diklasifikasikan atas penangkapan ikan di laut dan penangkapan ikan di perairan umum. Perikanan Budidaya diklasifikasikan atas jenis budidaya yaitu budidaya laut, tambak, kolam, karamba, jaring apung, dan sawah.
33. *Fishery Statistics are secondary data obtained from the Fisheries Department. Fishery statistics are categorized into capture fisheries and aquaculture. Capture fisheries are further classified into marine capture fisheries and inland open water capture fisheries. Aquaculture are further classified into several types of culture: marine culture, brackish water pond, fresh water pond, cage, floating net, and fish breeding in paddy fields.*

Gambar 5.1
Figures

Produksi Buah–Buahan dan Sayuran Tahunan Menurut Jenis Tanaman (kuintal) di Kabupaten Karangasem, 2017–2020

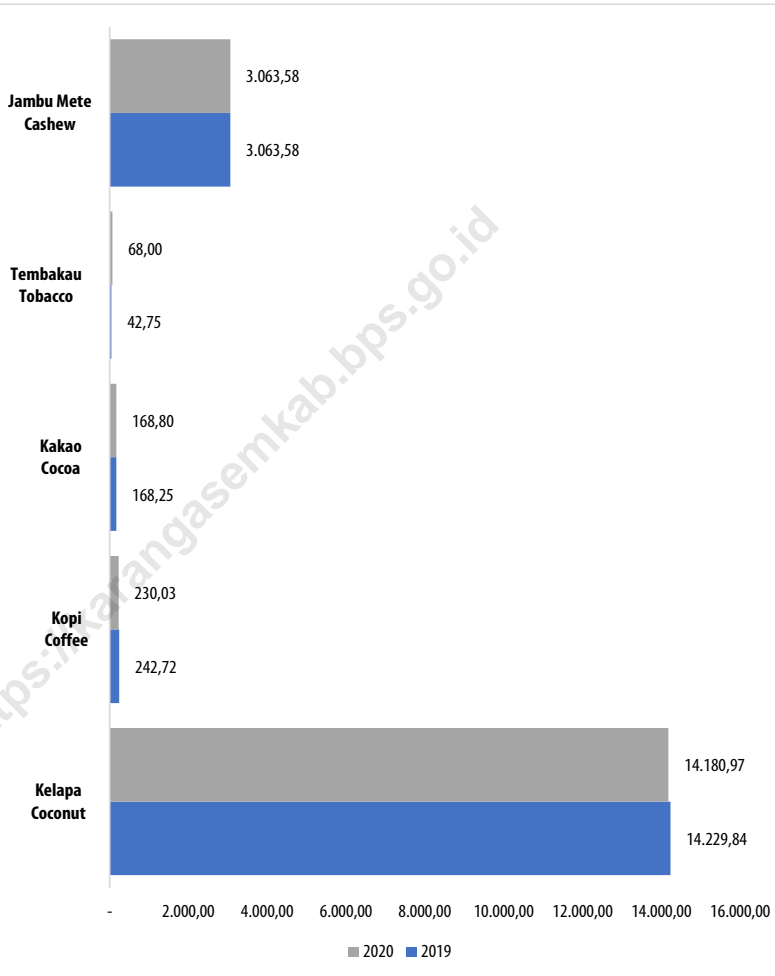
Production of Annual Fruits and Vegetables by Kind of Plant in Karangasem Regency (quintal), 2017–2020



Sumber/Source: BPS, Statistik Pertanian Hortikultura SPH-SBS/BPS-Statistics Indonesia, Agricultural Statistic for Horticulture SPH-SBS

Gambar 5.2
Figures

Produksi Perkebunan Menurut Kecamatan dan Jenis Tanaman (ton), 2019 dan 2020
Production of Estate by Subdistrict and Type of Crops (ton), 2019 and 2020



Sumber/Source: Dinas Pertanian Kabupaten Karangasem/Agriculture Office of Karangasem Regency

5.1 TANAMAN PANGAN FOOD CROPS

Tabel 5.1.1 **Luas Panen Padi menurut Bulan di Kabupaten Karangasem (ha), 2018-2020**
Harvested Area of Paddy by Month in Karangasem Regency (ha), 2018-2020

Kecamatan Subdistrict	2018	2019	2020*
(1)	(2)	(3)	(4)
Januari/January	560,38	183,99	585,20
Februari/February	385,59	354,92	105,30
Maret/March	278,79	601,55	131,72
April/April	738,54	1 048,81	927,36
Mei/May	2 131,23	841,49	1 483,81
Juni/June	612,42	1 002,93	770,74
Juli/July	624,78	446,41	498,42
Agustus/August	393,50	485,61	166,85
September/September	574,12	304,54	759,06
Oktober/October	790,44	328,77	477,22
November/November	789,65	727,43	800,81
Desember/December	233,94	519,99	348,64
KARANGASEM	8 113,38	6 846,44	7 055,13
BALI	110 978,37	95 319,34	94 730,00

Catatan/Note: * Luas panen bulan Oktober-Desember 2020 adalah angka potensi panen/Harvested area of paddy in October-December 2020 is a harvest potential figures

Sumber/Source: BPS, Survei Kerangka Sampel Area (KSA)/BPS-Statistics Indonesia, Area Sampling Frame (ASF) Survey

Tabel
Table 5.1.2**Produksi Padi menurut Bulan di Kabupaten Karangasem (ton-GKG), 2018-2020**
Paddy Production by Month in Karangasem Regency (ton-GKG), 2018-2020

Kecamatan Subdistrict	2018	2019	2020*
(1)	(2)	(3)	(4)
Januari/January	3 390,20	1 058,92	3 237,30
Februari/February	2 332,75	2 042,68	582,52
Maret/March	1 686,63	3 462,11	728,67
April/April	4 468,03	6 036,23	5 130,12
Mei/May	13 830,44	4 616,47	7 746,37
Juni/June	3 974,25	5 502,14	4 023,72
Juli/July	4 054,46	2 449,03	2 602,05
Agustus/August	2 553,59	2 664,09	871,06
September/September	3 273,02	2 071,51	5 163,19
Oktober/October	4 506,25	2 236,32	3 246,09
November/November	4 501,75	4 948,04	5 447,18
Desember/December	1 333,68	3 537,02	2 371,48
KARANGASEM	49 905,05	40 624,56	41 149,75
BALI	667 069,06	579 320,53	570 319,19

Catatan/Note: * Produksi padi pada bulan September-Desember 2020 adalah angka sementara/Paddy production in September-December 2020 is a preliminary figures

**Kualitas produksi gabah kering giling/The production is in term of dry unhusked passy

Sumber/Source: BPS, Survei Kerangka Sampel Area (KSA)/BPS-Statistics Indonesia, Area Sampling Frame (ASF) Survey

Tabel 5.1.3 **Produksi Beras menurut Bulan di Kabupaten Karangasem (ton), 2018-2020**
Table **Rice Production by Month in Karangasem Regency (ton), 2018-2020**

Kecamatan Subdistrict	2018	2019	2020*
(1)	(2)	(3)	(4)
Januari/January	1 902,07	594,11	1 816,29
Februari/February	1 308,79	1 146,05	326,82
Maret/March	946,28	1 942,42	408,82
April/April	2 506,79	3 386,63	2 878,26
Mei/May	7 759,58	2 590,07	4 346,11
Juni/June	2 229,76	3 086,98	2 257,51
Juli/July	2 274,76	1 374,03	1 459,88
Agustus/August	1 432,69	1 494,69	488,71
September/September	1 836,33	1 162,22	2 896,81
Oktober/October	2 528,23	1 254,69	1 821,22
November/November	2 525,71	2 776,10	3 056,14
Desember/December	748,26	1 984,45	1 330,52
KARANGASEM	27 999,25	22 792,44	23 087,09
BALI	374 259,43	325 028,10	319 977,94

Catatan/Note: * Produksi beras pada bulan September-Desember 2020 adalah angka sementara/Rice production in September-December 2020 is a preliminary figures

Sumber/Source: BPS, Survei Kerangka Sampel Area (KSA)/BPS-Statistics Indonesia, Area Sampling Frame (ASF) Survey

5.2 HORTIKULTURA HORTICULTURE

Tabel 5.2.1 **Luas Panen Tanaman Sayuran Menurut Kecamatan dan Jenis Tanaman di Kabupaten Karangasem (ha), 2019 dan 2020**
Harvested Area of Vegetables by Subdistrict and Kind of Plant in Karangasem Regency (ha), 2019 and 2020

Kecamatan Subdistrict	Bawang Merah Shallot		Cabai Besar Chili/Big Chili	
	2019	2020*	2019	2020*
(1)	(2)	(3)	(4)	(5)
Rendang	-	15	7	3
Sidemen	5	9	44	50
Manggis	-	-	-	-
Karangasem	-	4	-	-
Abang	-	-	2	-
Bebandem	-	1	-	-
Selat	1	1	11	6
Kubu	-	-	-	1
KARANGASEM	6	30	64	60

Lanjutan Tabel/Continued Table 5.2.1

Kecamatan Subdistrict	Cabai Rawit Chili/Cayenne Pepper		Kentang Potato	
	2019	2020*	2019	2020*
(1)	(6)	(7)	(8)	(9)
Rendang	20	19	-	-
Sidemen	370	684	-	-
Manggis	-	-	-	-
Karangasem	1	2	-	-
Abang	1	1	-	-
Bebandem	18	19	-	-
Selat	65	80	-	-
Kubu	43	51	-	-
KARANGASEM	518	856	-	-

Lanjutan Tabel/*Continued Table* 5.2.1

Kecamatan Subdistrict	Kubis Cabbage		Tomat Tomato	
	2019	2020*	2019	2020*
(1)	(10)	(11)	(12)	(13)
Rendang	34	29	18	13
Sidemen	-	-	-	-
Manggis	-	-	-	-
Karangasem	-	-	-	-
Abang	-	-	-	-
Bebandem	-	-	-	-
Selat	-	-	4	-
Kubu	-	-	-	-
KARANGASEM	34	29	22	13

Lanjutan Tabel/Continued Table 5.2.1

Kecamatan Subdistrict	Bawang Putih Garlic		Petsai/Sawi Chinese Cabbage/mustard green		Kacang Merah Red Beans	
	2019	2020*	2019	2020*	2019	2020*
(1)	(14)	(15)	(16)	(17)	(18)	(19)
Rendang	-	-	56	43	-	-
Sidemen	-	-	381	387	-	-
Manggis	-	-	-	-	-	-
Karangasem	-	-	-	-	-	573
Abang	-	-	-	-	39	-
Bebandem	-	-	-	-	-	-
Selat	-	-	-	4	-	-
Kubu	-	-	-	-	-	-
KARANGASEM	-	-	437	434	39	573

Catatan/Note: * Angka Sementara (ASEM)/ Preliminary Figures

Sumber/Source: BPS, Statistik Pertanian Hortikultura SPH-SBS/BPS-Statistics Indonesia, Agricultural Statistic for Horticulture SPH-SBS

Tabel
Table 5.2.2**Produksi Tanaman Sayuran Menurut Kecamatan dan Jenis Tanaman di Kabupaten Karangasem (kuintal), 2019 dan 2020**
Production of Vegetables by Subdistrict and Kind of Plant in Karangasem Regency (quintal), 2019 dan 2020

Kecamatan Subdistrict	Bawang Merah Shallot		Cabai Besar Chili/Big Chili	
	2019	2020*	2019	2020*
(1)	(2)	(3)	(4)	(5)
Rendang	-	1 227	1 760	747
Sidemen	800	1 430	7 005	4 305
Manggis	-	-	-	-
Karangasem	-	500	-	-
Abang	-	-	254	-
Bebandem	-	75	-	-
Selat	160	150	1 244	1 128
Kubu	-	-	-	108
KARANGASEM	960	3 382	10 263	6 288

Lanjutan Tabel/*Continued Table 5.2.2*

Kecamatan Subdistrict	Cabai Rawit Chili/Cayenne Pepper		Kentang Potato	
	2019	2020*	2019	2020*
(1)	(6)	(7)	(8)	(9)
Rendang	5 804	9 332	-	-
Sidemen	40 794	63 052	-	-
Manggis	-	-	-	-
Karangasem	95	380	-	-
Abang	62	31	-	-
Bebandem	1 030	324	-	-
Selat	1 791	1 684	-	-
Kubu	902	2 364	-	-
KARANGASEM	50 478	77 167	-	-

Lanjutan Tabel/*Continued Table 5.2.2*

Kecamatan Subdistrict	Kubis Cabbage		Tomat Tomato	
	2019	2020*	2019	2020*
(1)	(10)	(11)	(12)	(13)
Rendang	5 272	4 466	16 896	13 924
Sidemen	-	-	-	-
Manggis	-	-	-	-
Karangasem	-	-	-	-
Abang	-	-	-	-
Bebandem	-	-	-	-
Selat	-	-	1 180	-
Kubu	-	-	-	-
KARANGASEM	5 272	4 466	18 076	13 924

Lanjutan Tabel/Continued Table 5.2.2

Kecamatan Subdistrict	Bawang Putih Garlic		Petsai/Sawi Chinese Cabbage/mustard green		Kacang Merah Red Beans	
	2019	2020*	2019	2020*	2019	2020*
(1)	(14)	(15)	(16)	(17)	(18)	(19)
Rendang	-	-	9 202	5 387	-	-
Sidemen	-	-	45 069	49 149	-	-
Manggis	-	-	-	-	-	-
Karangasem	-	-	-	-	-	5 730
Abang	-	-	-	-	58	-
Bebandem	-	-	-	-	-	-
Selat	-	-	-	600	-	-
Kubu	-	-	-	-	-	-
KARANGASEM	-	-	54 271	55 136	58	5 730

Catatan/Note: * Angka Sementara (ASEM)/ Preliminary Figures

Sumber/Source: BPS, Statistik Pertanian Hortikultura SPH-SBS/BPS-Statistics Indonesia, Agricultural Statistic for Horticulture SPH-SBS

Tabel
Table 5.2.3

Luas Panen Tanaman Sayuran dan Buah–Buahan Semusim Menurut Jenis Tanaman (ha) di Kabupaten Karangasem, 2017–2020

Harvested Area of Seasonal Vegetables and Fruits by Kind of Plant (ha) in Karangasem Regency, 2017–2020

Jenis Tanaman Kind of Plants	2017	2018	2019	2020*
(1)	(2)	(3)	(4)	(5)
Bawang Daun/Wlech Onion	-	-	-	-
Bawang Merah/Shallot	80	75	6	30
Bawang Putih/Garlic	-	-	-	-
Bayam/Spinach	-	-	-	-
Blewah/Blewah	-	-	-	-
Buncis/Green Bean	45	63	69	53
Cabai Besar/Chili/Big chili	355	116	64	60
Cabai Rawit/Chili/ Cayenne Pepper	1 299	683	518	856
Jamur/Mushroom	-	-	262	546
Kacang Merah/Red Bean	3	192	39	573
Kacang Panjang/Long Bean	175	154	68	223
Kangkung/Water Spinach	7	12	2	5
Kembang Kol/Cauliflower	-	-	-	-
Kentang/Potato	-	-	-	-
Ketimun/Cucumber	31	21	22	26
Kubis/Cabbage	21	22	34	29
Labu Siam/Chayote	527	-	-	34
Lobak/Radish	1 644	-	-	-
Melon/Melon	-	-	-	2

Lanjutan Tabel/Continued Table 5.2.3

Jenis Tanaman Kind of Plants	2017	2018	2019	2020 ^x
(1)	(2)	(3)	(4)	(5)
Paprika/Bell Pepper	-	-	-	-
Petsai/Sawi/Chinese Cabbage/ mustard green	461	317	437	434
Semangka/Watermelon	3	1	-	2
Stroberi/Strawberry	-	-	-	-
Terung/Eggplant	16	40	46	24
Tomat/Tomato	48	28	22	13
Wortel/Carrot	-	-	-	-

Catatan/Note: * Angka Sementara (ASEM)/ Preliminary Figures

Sumber/Source: BPS, Statistik Pertanian Hortikultura SPH-SBS/BPS-Statistics Indonesia, Agricultural Statistic for Horticulture SPH-SBS

Tabel
Table 5.2.4

**Produksi Tanaman Sayuran dan Buah–Buahan Semusim
Menurut Jenis Tanaman (kuintal) di Kabupaten
Karangasem, 2017–2020**
*Production of Seasonal Vegetables and Fruits by Kind of
Plant (quintal) in Karangasem Regency, 2017–2020*

Jenis Tanaman <i>Kind of Plants</i>	2017	2018	2019	2020^x
(1)	(2)	(3)	(4)	(5)
Bawang Daun/ <i>Wlech Onion</i>	-	-	-	-
Bawang Merah/ <i>Shallot</i>	9 791	10 532	960	3 382
Bawang Putih/ <i>Garlic</i>	-	-	-	-
Bayam/ <i>Spinach</i>	-	-	-	-
Blewah/ <i>Blewah</i>	-	-	-	-
Buncis/ <i>Green Bean</i>	12 715	19 719	32 260	20 672
Cabai Besar/ <i>Chili (Capsicum Annum)</i>	25 350	20 637	10 263	6 288
Cabai Rawit/ <i>Chili (Capsicum Frutescens)</i>	119 866	100 544	50 478	77 167
Jamur/ <i>Mushroom</i>	-	-	2 052	3 992
Kacang Merah/ <i>Red Bean</i>	3	417	58	5 730
Kacang Panjang/ <i>Yarldlong Bean</i>	15 079	17 887	8 672	20 043
Kangkung/ <i>Kangkong</i>	3 642	1 829	924	1 853
Kembang Kol/ <i>Cauliflower</i>	-	-	-	-
Kentang/ <i>Potato</i>	-	-	-	-
Ketimun/ <i>Cucumber</i>	9 680	9 458	5 568	7 192
Kubis/ <i>Cabbage</i>	3 584	3 460	5 272	4 466
Labu Siam/ <i>Chayote</i>	1 200	-	-	43 800
Lobak/ <i>Radish</i>	1 644	-	-	-
Melon/ <i>Melon</i>	-	-	-	1 620

Lanjutan Tabel/Continued Table 5.2.4

Jenis Tanaman Kind of Plants	2017	2018	2019	2020 ^x
(1)	(2)	(3)	(4)	(5)
Paprika/Bell Pepper	-	-	-	-
Petsai/Chinese Cabbage	67 854	46 523	54 271	55 136
Semangka/Watermelon	205	35	-	900
Stroberi/Strawberry	-	-	-	-
Terung/Eggplant	4 641	4 145	12 080	7 273
Tomat/Tomato	19 047	18 382	18 076	13 924
Wortel/Carrot	-	-	-	-

Catatan/Note: * Angka Sementara (ASEM)/ Preliminary Figures

Sumber/Source: BPS, Statistik Pertanian Hortikultura SPH-SBS/BPS-Statistics Indonesia, Agricultural Statistic for Horticulture SPH-SBS

Tabel
Table 5.2.5

Luas Panen Tanaman Biofarmaka Menurut Kecamatan dan Jenis Tanaman di Kabupaten Karangasem (m²), 2019 dan 2020
Harvested Area of Medicinal Plants by Subdistrict and Kind of Plant in Karangasem Regency (m²), 2019 and 2020

Kecamatan Subdistrict	Jahe Ginger		Laos/Lengkuas Galanga	
	2019	2020*	2019	2020*
(1)	(2)	(3)	(4)	(5)
Rendang	126 000	555 000	-	-
Sidemen	-	-	-	-
Manggis	10	-	-	-
Karangasem	1	1	2	-
Abang	-	-	-	-
Bebandem	-	-	-	-
Selat	3	5	6	9
Kubu	-	-	-	-
KARANGASEM	126 014	555 006	8	9

Lanjutan Tabel/Continued Table 5.2.5

Kecamatan Subdistrict	Kencur East Indian Galangal		Kunyit Turmeric		Mengkudu/Pace** Indian Mulberry	
	2019	2020 ^x	2019	2020 ^x	2019	2020 ^x
(1)	(6)	(7)	(8)	(9)	(8)	(9)
Rendang	168 000	249 900	-	-	-	-
Sidemen	-	-	-	-	-	-
Manggis	-	-	6	-	-	-
Karangasem	1	-	2	2	1	1
Abang	-	-	10 000	3 500	-	-
Bebandem	-	-	-	-	-	-
Selat	2	2	4	4	-	-
Kubu	-	-	-	-	-	-
KARANGASEM	168 003	249 902	10 012	3 506	1	1

Catatan/Note: * Angka Sementara (ASEM)/ Preliminary Figures, **Satuan/ Unit : pohon/tree

Sumber/Source: BPS, Statistik Pertanian Hortikultura SPH-TBF/BPS-Statistics Indonesia, Agricultural Statistic for Horticulture SPH-TBF

Tabel
Table 5.2.6

Produksi Tanaman Biofarmaka Menurut Kecamatan dan Jenis Tanaman di Kabupaten Karangasem (kg), 2019 and 2020

Production of Medicinal Plants by Subdistrict and Kind of Plant in Karangasem Regency (kg), 2019 and 2020

Kecamatan Subdistrict	Jahe Ginger		Laos/Lengkuas Galanga	
	2019	2020*	2019	2020*
(1)	(2)	(3)	(4)	(5)
Rendang	284 240	2 008 200	-	-
Sidemen	-	-	-	-
Manggis	40	-	-	-
Karangasem	24	31	21	-
Abang	-	-	-	-
Bebandem	-	-	-	-
Selat	12	13	28	16
Kubu	-	-	-	-
KARANGASEM	284 316	2 008 244	49	16

Lanjutan Tabel/Continued Table 5.2.6

Kecamatan Subdistrict	Kencur East Indian Galangal		Kunyit Turmeric		Mengkudu/Pace Indian Mulberry	
	2019	2020 ^x	2019	2020 ^x	2019	2020 ^x
(1)	(6)	(7)	(8)	(9)	(8)	(9)
Rendang	451 980	982 886	-	-	-	-
Sidemen	-	-	-	-	-	-
Manggis	-	-	24	-	-	-
Karangasem	4	-	8	2	144	72
Abang	-	-	5 100	1 683	-	-
Bebandem	-	-	-	-	-	-
Selat	4	2	8	6	-	-
Kubu	-	-	-	-	-	-
KARANGASEM	451 988	982 888	5 140	1 691	144	72

Catatan/Note: * Angka Sementara (ASEM)/ Preliminary Figures

Sumber/Source: BPS, Statistik Pertanian Hortikultura SPH-TBF/BPS-Statistics Indonesia, Agricultural Statistic for Horticulture SPH-TBF

Tabel
Table 5.2.7**Luas Panen Tanaman Biofarmaka Menurut Jenis Tanaman
di Kabupaten Karangasem (m²), 2017–2020**
**Harvested Area of Medicinal Plants by Kind of Plant in
Karangasem Regency (m²), 2017–2020**

Jenis Tanaman Kind of Plants	2017	2018	2019	2020*
(1)	(2)	(3)	(4)	(5)
Dlingo/Dringo/Sweet Root/ Calamus	-	-	-	-
Jahe/Ginger	179 013	185 016	126 014	555 006
Kapulaga/Java Cardamon	5 327	-	-	-
Keji Beling/Kecibeling/ Strobilanthes crispata	-	-	-	-
Kencur/East Indian Galangal	82 010	120 012	168 003	249 902
Kunyit/Turmeric	21 278	30 025	10 012	3 506
Laos/Lengkuas/Galanga	23	47	8	9
Lempuyang/Zingiber Aromaticum	-	-	-	-
Lidah Buaya/Oliviera	-	-	-	-
Mahkota Dewa/God's Crown**	-	-	-	-
Mengkudu/Pace/Indian Mulberry**	1	1	1	1
Sambiloto/King of Bitter	-	-	-	-
Temuireng/Black Turmeric	-	-	-	-
Temukunci/Chinese Keys	-	-	-	-
Temulawak/Java Turmeric	-	-	-	-

Catatan/Note: * Angka Sementara (ASEM) / Preliminary Figures, **Satuan/ Unit : pohon/tree

Sumber/Source: BPS, Statistik Pertanian Hortikultura SPH-TBF/BPS-Statistics Indonesia, Agricultural Statistic for Horticulture SPH-TBF

Tabel 5.2.8 **Produksi Tanaman Biofarmaka Menurut Jenis Tanaman di Kabupaten Karangasem (kg), 2017–2020**
Table 5.2.8 **Production of Medicinal Plants by Kind of Plant in Karangasem Regency (kg), 2017–2020**

Jenis Tanaman <i>Kind of Plants</i>	2017	2018	2019	2020*
(1)	(2)	(3)	(4)	(5)
Dlingo/Dringo/Sweet Root/ <i>Calamus</i>	-	-	-	-
Jahe/Ginger	111 369	408 089	284 316	2 008 244
Kapulaga/Java Cardamon	4 261	-	-	-
Keji Beling/Kecibeling/ <i>Strobilanthes crista</i>	-	-	-	-
Kencur/East Indian Galangal	330 912	120 970	451 988	982 888
Kunyit/Turmeric	25 639	32 993	5 140	1 691
Laos/Lengkuas/Galanga	189	78	49	16
Lempuyang/ <i>Zingiber Aromaticum</i>	-	-	-	-
Lidah Buaya/ <i>Oliviera</i>	-	-	-	-
Mahkota Dewa/ <i>God's Crown</i>	-	-	-	-
Mengkudu/Pace/ <i>Indian Mulberry</i>	108	144	144	72
Sambiloto/ <i>King of Bitter</i>	-	-	-	-
Temuireng/ <i>Black Turmeric</i>	-	-	-	-
Temukunci/ <i>Chinese Keys</i>	-	-	-	-
Temulawak/ <i>Java Turmeric</i>	-	-	-	-

Catatan/Note: * Angka Sementara (ASEM) / Preliminary Figures

Sumber/Source: BPS, Statistik Pertanian Hortikultura SPH-TBF/BPS-Statistics Indonesia, Agricultural Statistic for Horticulture SPH-TBF

Tabel
Table 5.2.9

Luas Panen Tanaman Hias Menurut Kecamatan dan Jenis Tanaman di Kabupaten Karangasem (m²), 2019 and 2020
Harvested Area of Ornamental Plants by Subdistrict and Kind of Plant in Karangasem Regency (m²), 2019 and 2020

Kecamatan Subdistrict	Anggrek Orchid		Krisan Chrysantemum	
	2019	2020*	2019	2020*
(1)	(2)	(3)	(4)	(5)
Rendang	35	35	-	-
Sidemen	-	-	-	-
Manggis	90	-	-	-
Karangasem	-	-	-	-
Abang	8 182	688	-	-
Bebandem	-	-	-	-
Selat	-	-	-	-
Kubu	-	-	-	-
KARANGASEM	8 307	723	-	-

Lanjutan Tabel/*Continued Table 5.2.9*

Kecamatan Subdistrict	Mawar Rose		Sedap Malam Tuberose	
	2019	2020*	2019	2020*
(1)	(6)	(7)	(8)	(9)
Rendang	-	-	-	-
Sidemen	-	-	-	-
Manggis	-	-	-	-
Karangasem	-	-	-	-
Abang	-	-	-	-
Bebandem	-	-	-	-
Selat	-	-	-	-
Kubu	-	-	-	-
KARANGASEM	-	-	-	-

Catatan/Note: * Angka Sementara (ASEM)/ Preliminary Figures

Sumber/Source: BPS, Statistik Pertanian Hortikultura SPH-TH/BPS-Statistics Indonesia, Agricultural Statistik for Horticulture SPH-TH

Tabel
Table 5.2.10

Produksi Tanaman Hias Menurut Kecamatan dan Jenis Tanaman di Kabupaten Karangasem (tangkai), 2019 and 2020
Production of Ornamental Plants by Subdistrict and Kind of Plant in Karangasem Regency (stalks), 2019 and 2020

Kecamatan Subdistrict	Anggrek Orchid		Krisan Chrysantemum	
	2019	2020*	2019	2020*
(1)	(2)	(3)	(4)	(5)
Rendang	357	714	-	-
Sidemen	-	-	-	-
Manggis	540	-	-	-
Karangasem	-	-	-	-
Abang	34 931	27 783	-	-
Bebandem	-	-	-	-
Selat	-	-	-	-
Kubu	-	-	-	-
KARANGASEM	35 828	28 497	-	-

Lanjutan Tabel/Continued Table 5.2.10

Kecamatan Subdistrict	Mawar Rose		Sedap Malam Tuberose	
	2019	2020*	2019	2020*
(1)	(6)	(7)	(8)	(9)
Rendang	-	-	-	-
Sidemen	-	-	-	-
Manggis	-	-	-	-
Karangasem	-	-	-	-
Abang	-	-	-	-
Bebandem	-	-	-	-
Selat	-	-	-	-
Kubu	-	-	-	-
KARANGASEM	-	-	-	-

Catatan/Note: * Angka Sementara (ASEM)/ Preliminary Figures

Sumber/Source: BPS, Statistik Pertanian Hortikultura SPH-TH/BPS-Statistics Indonesia, Agricultural Statistik for Horticulture SPH-TH

Tabel
Table 5.2.11

**Luas Panen Tanaman Hias Menurut Jenis Tanaman di
Kabupaten Karangasem (m²), 2017–2020**
*Harvested Area of Ornamental Plants by Kind of Plant in
Karangasem Regency (m²), 2017–2020*

Jenis Tanaman <i>Kind of Plants</i>	2017	2018	2019	2020 ^x
(1)	(2)	(3)	(4)	(5)
Adenium (Kamboja Jepang)/ <i>Adenium obesum</i>	-	-	-	-
Aglaonema/ <i>Chinese evergreens</i>	-	-	-	-
Anggrek/ <i>Orchid</i>	4 981	6 911	8 307	723
Anthurium Bunga/ <i>Flamingo Lily Flower</i>	-	-	-	-
Anthurium Daun/ <i>Laceleaf</i>	-	-	-	-
Anyelir/ <i>Carnation</i>	-	-	-	-
Caladium/ <i>Heart of Jesus</i>	-	-	-	-
Cordyline/ <i>Cordyline</i>	-	-	-	-
Diffenbachia/ <i>Dumb canes</i>	-	-	-	-
Dracaena/ <i>Dracaena</i>	-	-	-	-
Euphorbia/ <i>Spurges</i>	-	-	-	-
Gladiol/ <i>Gladiol</i>	-	-	-	-
Herbras/ <i>Gerbera</i>	-	-	-	-
Krisan/ <i>Chrysantemum</i>	-	-	-	-
Mawar/ <i>Rose</i>	-	-	-	-
Melati/ <i>Jasmine</i>	-	-	-	-
Monstera/ <i>Swiss cheese plant</i>	-	-	-	-
Pakis/ <i>Fern</i>	-	-	-	-
Palem/ <i>Palm</i>	-	-	-	-

Lanjutan Tabel/Continued Table 5.2.11

Jenis Tanaman <i>Kind of Plants</i>	2017	2018	2019	2020 ^x
(1)	(2)	(3)	(4)	(5)
Pedang-pedangan/ <i>Sansevieria</i>	-	-	-	-
Pisang-pisangan/ <i>Heliconia</i>	-	-	-	-
Philodendron/ <i>Philodendron</i>	-	-	-	-
Sedap Malam/ <i>Tuberose</i>	-	-	-	-
Soka/ <i>Ixora</i>	-	-	-	-

Catatan/Note: * Angka Sementara (ASEM)/ Preliminary Figures

Sumber/Source: BPS, Statistik Pertanian Hortikultura SPH-TH/BPS-Statistics Indonesia, Agricultural Statistik for Horticulture SPH-TH

Tabel 5.2.12 **Produksi Tanaman Hias Menurut Jenis Tanaman di Kabupaten Karangasem (tangkai), 2017–2020**
Table *Production of Ornamental Plants by Kind of Plant n Karangasem Regency (stalks), 2017–2020*

Jenis Tanaman <i>Kind of Plants</i>	2017	2018	2019	2020 ^x
(1)	(2)	(3)	(4)	(5)
Adenium (Kamboja Jepang)/ <i>Adenium obesum</i>	-	-	-	-
Aglaonema/ <i>Chinese evergreens</i>	-	-	-	-
Anggrek/ <i>Orchid</i>	83 578	39 360	35 828	28 497
Anthurium Bunga/ <i>Flamingo Lily Flower</i>	-	-	-	-
Anthurium Daun/ <i>Laceleaf</i>	-	-	-	-
Anyelir/ <i>Carnation</i>	-	-	-	-
Caladium/ <i>Heart of Jesus</i>	-	-	-	-
Cordyline/ <i>Cordyline</i>	-	-	-	-
Diffenbachia/ <i>Dumb canes</i>	-	-	-	-
Dracaena/ <i>Dracaena</i>	-	-	-	-
Euphorbia/ <i>Spurges</i>	-	-	-	-
Gladiol/ <i>Gladiol</i>	-	-	-	-
Herbras/ <i>Gerbera</i>	-	-	-	-
Krisan/ <i>Chrysantemum</i>	-	-	-	-
Mawar/ <i>Rose</i>	-	-	-	-
Melati/ <i>Jasmine</i>	-	-	-	-
Monstera/ <i>Swiss cheese plant</i>	-	-	-	-
Pakis/ <i>Fern</i>	-	-	-	-
Palem/ <i>Palm</i>	-	-	-	-

Lanjutan Tabel/*Continued Table* 5.2.12

Jenis Tanaman <i>Kind of Plants</i>	2017	2018	2019	2020^x
(1)	(2)	(3)	(4)	(5)
Pedang-pedangan/ <i>Sansevieria</i>	-	-	-	-
Pisang-pisangan/ <i>Heliconia</i>	-	-	-	-
Philodendron/ <i>Philodendron</i>	-	-	-	-
Sedap Malam/ <i>Tuberose</i>	-	-	-	-
Soka/ <i>Ixora</i>	-	-	-	-

Catatan/Note: * Angka Sementara (ASEM)/ *Preliminary Figures*

Sumber/Source: BPS, Statistik Pertanian Hortikultura SPH-TH/BPS-*Statistics Indonesia, Agricultural Statistik for Horticulture SPH-TH*

Tabel
Table 5.2.13

Produksi Buah-buahan Menurut Kecamatan dan Jenis Tanaman di Kabupaten Karangasem (kuintal), 2019 and 2020

Production of Fruits by Subdistrict and Kind of Plant in Karangasem Regency (quintal), 2019 and 2020

Kecamatan Subdistrict	Mangga Mango		Durian Durian	
	2019	2020*	2019	2020*
(1)	(2)	(3)	(4)	(5)
Rendang	-	-	2 727	2 843
Sidemen	1 148	81	7 408	33
Manggis	15 370	-	2 300	3 180
Karangasem	57 788	536	2 844	596
Abang	2 503	493	14 804	429
Bebandem	982	412	5 659	2 519
Selat	-	-	3 620	6 240
Kubu	56 299	37 725	1	-
KARANGASEM	134 090	39 247	39 363	15 840

Lanjutan Tabel/Continued Table 5.2.13

Kecamatan Subdistrict	Jeruk Siam/Kepek Orange/Tangerine		Pisang Banana	
	2019	2020 ^x	2019	2020 ^x
(1)	(6)	(7)	(8)	(9)
Rendang	654	407	14 425	10 100
Sidemen	-	-	529	518
Manggis	-	-	146 659	238 735
Karangasem	57	60	726	207
Abang	-	-	2 760	2 579
Bebandem	2 374	2 340	10 686	14 326
Selat	155	340	17 710	12 800
Kubu	-	-	1 973	1 905
KARANGASEM	3 240	3 147	195 468	281 170

Lanjutan Tabel/*Continued Table* 5.2.13

Kecamatan Subdistrict	Pepaya Papaya		Salak Salacca		Manggis Mangosteen	
	2019	2020*	2019	2020*	2019	2020*
(1)	(10)	(11)	(12)	(13)	(13)	(14)
Rendang	79	195	11 528	8 657	5 578	6 567
Sidemen	412	85	557	-	431	-
Manggis	97	83	53	250	134	1 292
Karangasem	223	238	73	48	717	540
Abang	5 493	7 150	9	8	808	577
Bebandem	2 791	2 308	172 974	99 966	776	747
Selat	955	944	36 743	95 300	760	750
Kubu	284	239	-	-	-	-
KARANGASEM	10 334	11 242	221 937	204 229	9 204	10 473

Catatan/Note: * Angka Sementara (ASEM)/ Preliminary Figures

Sumber/Source: BPS, Statistik Pertanian Hortikultura SPH-BST/BPS-Statistics Indonesia, Agricultural Statistic for Horticulture SPH-BST

Tabel
Table 5.2.14

Produksi Buah–Buahan dan Sayuran Tahunan Menurut Jenis Tanaman (kuintal) di Kabupaten Karangasem, 2017–2020

Production of Annual Fruits and Vegetables by Kind of Plant in Karangasem Regency (quintal), 2017–2020

Jenis Tanaman Kind of Plants	2017	2018	2019	2020 ^x
(1)	(2)	(3)	(4)	(5)
Alpukat/ <i>Avocado</i>	9 374	2 778	2 654	2 830
Anggur/ <i>Grape</i>	-	-	-	-
Apel/ <i>Apple</i>	-	-	-	-
Belimbing/ <i>Star Fruit</i>	398	582	200	123
Duku/Langsar/ <i>Kokosan/Duku</i>	2 207	1 240	655	1 675
Durian/ <i>Durian</i>	19 177	42 181	39 363	15 840
Jambu Air/ <i>Rose Apple</i>	2 337	2 125	1 703	851
Jambu Biji/ <i>Guava</i>	2 555	2 636	3 829	4 558
Jengkol/ <i>Jengkol</i>		-	-	-
Jeruk Besar/ <i>Pomelo</i>	619	1 479	444	461
Jeruk Siam/ <i>Keprok/Tangerine/Orange</i>	5 123	1 430	3 240	3 147
Mangga/ <i>Mango</i>	173 726	157 510	134 090	39 247
Manggis/ <i>Mangosteen</i>	7 101	14 381	9 204	10 473
Markisa/ <i>Marquisa</i>	75	-	23	52
Melinjo/ <i>Melinjo</i>	3 046	3 574	1 388	2 755
Nangka/ <i>Cempedak/Jack Fruit</i>	98 711	92 390	85 570	22 981
Nenas/ <i>Pineapple</i>	1 825	4 622	2 354	1 252
Pepaya/ <i>Papaya</i>	6 468	6 041	10 334	11 242
Petai/ <i>Twisted Cluster Bean</i>		-	-	-
Pisang/ <i>Banana</i>	177 205	192 986	195 468	281 170

Lanjutan Tabel/*Continued Table* 5.2.14

Jenis Tanaman <i>Kind of Plants</i>	2017	2018	2019	2020*
(1)	(2)	(3)	(4)	(5)
Rambutan/ <i>Rambutan</i>	4 279	6 429	6 774	11 284
Salak/ <i>Salacca</i>	199 548	186 221	221 937	204 229
Sawo/ <i>Sapodilla/Star Apple</i>	20 481	19 700	17 660	15 515
Sirsak/ <i>Soursop</i>	696	550	396	475
Sukun/ <i>Bread Fruit</i>	1 897	1 189	456	760

Catatan/*Note*: * Angka Sementara (ASEM)/ *Preliminary Figures*

Sumber/*Source*: BPS, Statistik Pertanian Hortikultura SPH-BST/*BPS-Statistics Indonesia, Agricultural Statistic for Horticulture SPH-BST*

**5.3 PERKEBUNAN
ESTATE CROPS**

Tabel 5.3.1 Luas Areal Tanaman Perkebunan Menurut Kecamatan dan Jenis Tanaman di Kabupaten Karangasem (ha), 2019 dan 2020
Planted Area of Estate Crops by Subdistrict and Type of Crops in Karangasem Regency (ha), 2019 dan 2020

Kecamatan Subdistrict	Kelapa Sawit Oil Palm		Kelapa Coconut	
	2019	2020*	2019	2020*
(1)	(2)	(3)	(4)	(5)
Rendang	-	-	938,50	939,00
Sidemen	-	-	1 146,69	1 150,90
Manggis	-	-	3 107,25	3 103,25
Karangasem	-	-	3 275,00	3 270,00
Abang	-	-	4 310,50	4 291,27
Bebandem	-	-	2 399,00	3 103,25
Selat	-	-	873,25	873,25
Kubu	-	-	2 509,00	2 509,00
KARANGASEM	-	-	18 559,19	19 239,92

Lanjutan Tabel/*Continued Table* 5.3.1

Kecamatan Subdistrict	Karet Rubber		Kopi Coffee	
	2019	2020 ^x	2019	2020 ^x
(1)	(6)	(7)	(8)	(9)
Rendang	-	-	129,00	129,00
Sidemen	-	-	52,15	52,15
Manggis	-	-	34,00	50,00
Karangasem	-	-	50,35	40,00
Abang	-	-	64,50	57,00
Bebandem	-	-	66,00	50,00
Selat	-	-	317,00	317,00
Kubu	-	-	750,00	750,00
KARANGASEM	-	-	1 463,00	1 445,15

Lanjutan Tabel/Continued Table 5.3.1

Kecamatan Subdistrict	Kakao Cocoa		Tebu Sugar cane	
	2019	2020*	2019	2020*
(1)	(10)	(11)	(12)	(13)
Rendang	8,00	8,00	-	-
Sidemen	59,25	59,00	-	-
Manggis	221,50	222,00	-	-
Karangasem	110,00	110,00	-	-
Abang	226,20	226,00	-	-
Bebandem	134,00	134,00	-	-
Selat	21,00	21,00	-	-
Kubu	-	-	-	-
KARANGASEM	779,95	780,00	-	-

Lanjutan Tabel/Continued Table 5.3.1

Kecamatan Subdistrict	Teh Tea		Tembakau Tobacco		Jambu Mete Cashew	
	2019	2020*	2019	2020*	2019	2020*
(1)	(14)	(15)	(16)	(17)	(18)	(19)
Rendang	-	-	30,00	32,50	-	-
Sidemen	-	-	-	-	-	-
Manggis	-	-	-	-	-	-
Karangasem	-	-	-	-	260,00	260,00
Abang	-	-	-	-	1 410,00	1 410,00
Bebandem	-	-	-	-	-	-
Selat	-	-	-	-	-	-
Kubu	-	-	40,70	55,00	7 721,00	7 721,00
KARANGASEM	-	-	70,70	87,50	9 391,00	9 391,00

Catatan/Note: * Angka Sementara/Preliminary Figures

Sumber/Source: Dinas Pertanian Kabupaten Karangasem/Agriculture Office of Karangasem Regency

Tabel 5.3.2 **Produksi Perkebunan Menurut Kecamatan dan Jenis Tanaman di Kabupaten Karangasem (ton), 2018 dan 2019**
Production of Estate by Subdistrict and Type of Crops in Karangasem Regency (ton), 2018 and 2019

Kecamatan Subdistrict	Kelapa Sawit Oil Palm		Kelapa Coconut	
	2019	2020*	2019	2020*
(1)	(2)	(3)	(4)	(5)
Rendang	-	-	952,21	958,88
Sidemen	-	-	1 076,14	1 160,40
Manggis	-	-	2 563,42	2 711,64
Karangasem	-	-	2 435,88	2 789,44
Abang	-	-	4 202,79	3 577,84
Bebandem	-	-	1 459,63	1 436,75
Selat	-	-	872,27	866,67
Kubu	-	-	667,50	679,35
KARANGASEM	-	-	14 229,84	14 180,97

Lanjutan Tabel/*Continued Table* 5.3.2

Kecamatan Subdistrict	Karet Rubber		Kopi Coffee	
	2019	2020*	2019	2020*
(1)	(6)	(7)	(8)	(9)
Rendang	-	-	58,43	47,50
Sidemen	-	-	17,19	16,30
Manggis	-	-	2,45	6,75
Karangasem	-	-	8,94	9,03
Abang	-	-	20,34	18,40
Bebandem	-	-	17,44	13,75
Selat	-	-	108,43	109,80
Kubu	-	-	9,50	8,50
KARANGASEM	-	-	242,72	230,03

Lanjutan Tabel/*Continued Table 5.3.2*

Kecamatan Subdistrict	Kakao Cocoa		Tebu Sugar cane	
	2019	2020*	2019	2020*
(1)	(10)	(11)	(12)	(13)
Rendang	1,91	1,98	-	-
Sidemen	10,75	10,90	-	-
Manggis	89,47	89,53	-	-
Karangasem	14,88	14,88	-	-
Abang	18,54	18,67	-	-
Bebandem	28,82	28,91	-	-
Selat	3,88	3,93	-	-
Kubu	-	-	-	-
KARANGASEM	168,25	168,80	-	-

Lanjutan Tabel/*Continued Table* 5.3.2

Kecamatan Subdistrict	Teh Tea		Tembakau Tobacco		Jambu Mete Cashew	
	2019	2020*	2019	2020*	2019	2020*
(1)	(14)	(15)	(16)	(17)	(18)	(19)
Rendang	-	-	12,75	28,00	-	-
Sidemen	-	-	-	-	-	-
Manggis	-	-	-	-	-	-
Karangasem	-	-	-	-	17,80	17,80
Abang	-	-	-	-	258,87	258,87
Bebandem	-	-	-	-	-	-
Selat	-	-	-	-	-	-
Kubu	-	-	30,00	40,00	2 786,91	2 786,91
KARANGASEM	-	-	42,75	68,00	3 063,58	3 063,58

Catatan/Note: * Angka Sementara/Preliminary Figures

Sumber/Source: Dinas Pertanian Kabupaten Karangasem/Agriculture Office of Karangasem Regency

**5.4 PETERNAKAN
LIVESTOCK**

Tabel 5.4.1 Populasi Ternak Besar menurut Jenis Ternak di Setiap Kecamatan di Kabupaten Karangasem, 2020
Large Livestock Population by Kind and Subdistrict in Karangasem Regency, 2020

Kecamatan Subdistrict	Sapi Cow	Kerbau Buffalo	Kuda Horse
(1)	(2)	(3)	(4)
Rendang	31 635	-	-
Sidemen	5 627	-	-
Manggis	7 477	9	-
Karangasem	13 707	-	-
Abang	25 948	-	-
Bebandem	11 223	3	-
Selat	3 537	-	-
Kubu	27 283	-	5
KARANGASEM	126 437	12	5
2019	124 536	12	0
2018	123 760	9	0
2017	128 850	9	0
2016	127 578	9	0

Catatan/Note:-

Sumber/Source: Dinas Pertanian Kabupaten Karangasem/Agriculture Office of Karangasem Regency

Tabel
Table 5.4.2**Populasi Ternak Kecil menurut Jenis Ternak di Setiap Kecamatan di Kabupaten Karangasem, 2020**
Small Livestock Population by Kind and Subdistrict in Karangasem Regency, 2020

Kecamatan <i>Subdistrict</i>	Babi <i>Pig</i>	Kambing <i>Goat</i>	Domba <i>Sheep</i>
(1)	(2)	(3)	(4)
Rendang	6 313	1 481	0
Sidemen	3 989	15	0
Manggis	9 061	123	0
Karangasem	27 045	1 830	0
Abang	29 819	447	0
Bebandem	4 637	648	0
Selat	2 266	7	0
Kubu	19 400	6 635	0
KARANGASEM	102 530	11 186	0
2019	103 456	10 812	0
2018	142 757	17 117	0
2017	143 565	18 405	0
2016	142 147	18 227	0

Catatan/Note:-

Sumber/Source: Dinas Pertanian Kabupaten Karangasem/Agriculture Office of Karangasem Regency

Tabel 5.4.3 **Populasi Ternak Unggas menurut Jenis Ternak di Setiap Kecamatan di Kabupaten Karangasem, 2020**
Poultry Livestock Population by Kind and Subdistrict in Karangasem Regency, 2020

Kecamatan Subdistrict	Ayam Kampung Native Chicken	Ayam Ras Improved Breed Chicken		Itik Duck
		Petelor Layer	Pedaging Broiler	
(1)	(2)	(3)	(4)	
Rendang	31 448	123 930	2.513.389	3.362
Sidemen	30 401	3 062	239.200	6.221
Manggis	28 156	364 000	1.600	273
Karangasem	58 905	53 500	125.000	4.875
Abang	71 970	6 000	9.800	1.747
Bebandem	21 611	6 120	153.000	9.424
Selat	17 937	60 863	17.573	4.119
Kubu	131 463	0	0	790
KARANGASEM	391 891	617 475	3 059 562	30 811
2019	383 898	608 230	3 016 299	30 265
2018	455 060	1 034 585	837 690	35 585
2017	532 246	1 121 332	1 213 214	50 469
2016	521 762	1 110 231	1 201 204	49 974

Catatan/Note:-

Sumber/Source: Dinas Pertanian Kabupaten Karangasem/Agriculture Office of Karangasem Regency

Tabel
Table 5.4.4**Banyaknya Ternak yang Dipotong di Rumah Pemotongan Hewan menurut Kecamatan di Kabupaten Karangasem, 2020***Number of Livestock Slaughtered at Slaughtering House by Subdistrict in Karangasem Regency, 2020*

Kecamatan Subdistrict	Sapi Cow	Kerbau Buffalo	Babi Pig	Kambing Goat	Jumlah Total
(1)	(2)				
Rendang	0	0	2 646	74	2 720
Sidemen	236	0	1 534	81	1 851
Manggis	0	0	2 456	98	2 554
Karangasem	1 895	0	5 127	374	7 396
Abang	0	0	2 549	37	2 586
Bebandem	0	0	3 130	60	3 190
Selat	0	0	2 283	36	2 319
Kubu	0	0	2 263	86	2 349
KARANGASEM	2 131	0	21 988	846	24 965
2019	2 299	0	18 537	869	21 705
2018	1 790	0	19 178	710	21 678
2017	1 818	0	20 019	965	22 802
2016	2 425	0	22 050	980	25 455

Catatan/Note:-

Sumber/Source: Dinas Pertanian Kabupaten Karangasem/Agriculture Office of Karangasem Regency

Tabel 5.4.5 **Produksi Daging Ternak menurut Kecamatan dan Jenisnya di Kabupaten Karangasem (ton), 2020**
Table 5.4.5 **Production of Meat by Subdistrict and Kind in Karangasem Regency (ton), 2020**

Kecamatan Subdistrict	Sapi Cow	Kerbau Buffalo	Babi Pig	Kambing Goat
(1)	(2)			
Rendang	313,065	0	61,536	2,367
Sidemen	55,686	0	42,764	24
Manggis	73,994	0,083	82,474	197
Karangasem	135,647	0	289,788	2,924
Abang	256,786	0	319,512	714
Bebandem	111,065	0,028	49,686	1,036
Selat	35,003	0	24,280	11
Kubu	269,997	0	207,872	10,603
KARANGASEM	1 251,243	0,110	1 077,912	17,876
2019	1 232,428	0,110	1 108,535	17,286
2018	1 224,749	0	1 529,658	27,354
2017	1 300,877	0	1 680,784	32,527
2016	1 288,001	0	1 664,146	32,210

Catatan/Note:-

Sumber/Source: Dinas Pertanian Kabupaten Karangasem/Agriculture Office of Karangasem Regency

Tabel
Table 5.4.6**Produksi Daging Unggas dan Susu menurut
Kecamatan di Kabupaten Karangasem (ton), 2020**
*Production of Poultry and Milk by Subdistrict in
Karangasem Regency (ton), 2020*

Kecamatan Subdistrict	Daging Meat		Susu Milk
	Ayam Chicken	Itik Duck	
(1)	(3)	(4)	
Rendang	1 497,646	0,999	0
Sidemen	156,478	1,848	0
Manggis	122,325	0,081	0
Karangasem	124,048	1,448	0
Abang	50,554	0,519	0
Bebandem	102,583	2,799	0
Selat	38,332	1,223	0
Kubu	78,917	0,235	0
KARANGASEM	2 170,883	9,152	0
2019	2 137,035	8,988	0
2018	1 051,202	10,621	0
2017	1 902,734	13,769	0
2016	1 865,242	13,633	0

Catatan/Note:-

Sumber/Source: Dinas Pertanian Kabupaten Karangasem/Agriculture Office of Karangasem Regency

Tabel
Table 5.4.7

Produksi Telur Ayam dan Telur Itik menurut Kecamatan dan Jenisnya di Kabupaten Karangasem (ton). 2020
Production of Hen Egg and Duck Egg by Subdistrict and Kind (ton) in Karangasem Regency, 2020

Kecamatan Subdistrict	Telur Ayam Hen Egg		Jumlah Total	Telur Itik Duck Egg
	Ayam Ras Layer	Ayam Buras Native Chicken		
(1)	(3)	(4)		
Rendang	1 514,199	27,045	1 541,244	37,950
Sidemen	37,412	26,145	63,557	70,223
Manggis	4 447,418	24,214	4 471,632	3,082
Karangasem	719,712	50,658	770,370	55,029
Abang	73,309	61,894	135,203	19,720
Bebandem	74,775	18,585	93,360	106,378
Selat	743,635	15,426	759,061	46,495
Kubu	0,000	113,058	113,058	8,918
KARANGASEM	7 610,460	337,025	7 947,485	347,795
2019	7 431,465	330,152	7 761,617	311,631
2018	9 087,725	391,352	9 479,076	403,681
2017	14 023,185	513,548	14 536,733	528,225
2016	13 884,344	508,463	14 392,807	522,995

Catatan/Note:-

Sumber/Source: Dinas Pertanian Kabupaten Karangasem/Agriculture Office of Karangasem Regency

5.5 PERIKANAN FISHERY

Tabel 5.5.1 **Jumlah Perahu menurut Jenisnya di Kabupaten Karangasem, 2020**
Table 5.5.1 **Number of Fishing Boats by Kind in Karangasem Regency, 2020**

Kecamatan Subdistrict	Jenis Perahu Kind of Fishing		Kapal Motor Machine Driver Ship	Jumlah Total
	Jukung Unmotorized Boat	Motor Tempel Motor Boat		
(1)	(2)	(3)	(4)	(5)
Rendang	-	-	-	-
Sidemen	-	-	-	-
Manggis	-	643	-	643
Karangasem	-	1 451	-	1 451
Abang	-	1 891	-	1 891
Bebandem	-	-	-	-
Selat	-	-	-	-
Kubu	-	1 371	-	1 371
KARANGASEM	-	5 356	-	5 356
2019	-	5 356	-	5 356
2018	-	5 486	-	5 486
2017	-	5 486	-	5 486
2016	-	5 486	-	5 486

Catatan/Note:-

Sumber/Source: Dinas Perikanan Kabupaten Karangasem/Fishery Office of Karangasem Regency

Tabel 5.5.2 Jumlah Nelayan yang Menjadi Anggota KUD di Kabupaten Karangasem, 2020
Number Fisherman of Member Village Unit Cooperatives in Karangasem Regency, 2020

Kecamatan Subdistrict	Nelayan Penuh/ Tetao Fisherman	Nelayan Sambilan Part-time Fisherman		Jumlah Total	Anggota KUD Cooperative Member
		Utama Main job	Tambahan Additional		
(1)	(2)	(3)	(4)	(5)	(6)
Rendang	-	-	-	-	-
Sidemen	-	-	-	-	-
Manggis	-	471	175	646	596
Karangasem	-	1 182	192	1 374	1 768
Abang	-	1 623	228	1 851	1 032
Bebandem	-	-	-	-	-
Selat	-	-	-	-	-
Kubu	-	993	358	1 351	1 153
KARANGASEM	-	4 269	953	5 222	4 549
2019	-	4 269	953	5 222	4 549
2018	-	4 474	1 006	5 480	4 679
2017	-	4 355	952	5 308	4 663
2016	-	4 473	961	5 434	4 663

Catatan/Note:-

Sumber/Source: Dinas Perikanan Kabupaten Karangasem/Fishery Office of Karangasem Regency

Tabel
Table 5.5.3

Banyaknya Alat Penangkapan Ikan menurut Jenis dan Kecamatan di Kabupaten Karangasem, 2020
Number of Fishing Equipment and Kind by Subdistrict in Karangasem Regency, 2020

Kecamatan Subdistrict	Jumlah Menurut Jenis Alat Tangkap Number of Fish Catching Tools			
	Pancing Tonda Fishing tonda	Pancing Ulur, Pancing Lain Ulur Fishing, Other Fishing	Jaring Insang Gill Nets Hanyut Drifting Away	Tetap Fixed
(1)	(2)	(3)	(4)	(5)
Rendang	-	-	-	-
Sidemen	-	-	-	-
Manggis	230	-	415	-
Karangasem	1 805	-	2 396	-
Abang	1 030	115	1 293	-
Bebandem	-	-	-	-
Selat	-	-	-	-
Kubu	3 090	2 530	297	-
KARANGASEM	6 155	2 645	4 401	-
2019	6 155	2 645	4 401	-
2018	6 185	2 620	4 428	-
2017	6 155	2 645	4 401	-
2016	4 390	1 408	4 165	-

Lanjutan Tabel/Continued Table 5.5.3

Kecamatan Subdistrict	Jumlah Menurut Jenis Alat Tangkap Number of Fish Catching Tools				
	Serok Fishing gear	Pukat Tarik Pantai Trawl	Rawai Tuna Tuna Longline Fishing Gear	Rawai Longline Fishing Gear	
				Hanyut Drifting Away	Tetap Fixed
(1)	(6)	(7)	(8)	(9)	(10)
Rendang	-	-	-	-	-
Sidemen	-	-	-	-	-
Manggis	-	37	47	-	-
Karangasem	-	-	-	-	-
Abang	-	-	-	-	-
Bebandem	-	-	-	-	-
Selat	-	-	-	-	-
Kubu	-	-	262	-	-
KARANGASEM	-	37	309	-	-
2019	-	37	309	-	-
2018	-	2	-	284	-
2017	-	-	-	309	-
2016	-	2	-	32	-

Lanjutan Tabel/*Continued Table* 5.5.3

Kecamatan <i>Subdistrict</i>	Jumlah Menurut Jenis Alat Tangkap <i>Number of Fish Catching Tools</i>			Jumlah <i>Total</i>
	Bubu <i>Traps</i>	Purse Seine <i>Purse Seine</i>	Lain-lain <i>Others</i>	
(1)	(6)	(7)	(8)	(9)
Rendang	-	-	-	-
Sidemen	-	-	-	-
Manggis	-	-	-	729
Karangasem	-	-	-	4 201
Abang	-	-	-	2 438
Bebandem	-	-	-	-
Selat	-	-	-	-
Kubu	24	-	-	6 203
KARANGASEM	24	-	-	13 571
2019	24	-	-	13 571
2018	8	-	-	13 527
2017	8	-	-	13 518
2016	6	8	-	10 011

Catatan/*Note*:-Sumber/*Source*: Dinas Perikanan Kabupaten Karangasem/*Fishery Office of Karangasem Regency*

Tabel 5.5.4 **Produksi Ikan menurut Jenisnya di Kabupaten Karangasem (ton), 2016-2020**
Table 5.5.4 **Production of Fish by Kind in Karangasem Regency (ton), 2016-2020**

jenis Ikan Species	Produksi Production				
	2016	2017	2018	2019	2020
(1)	(2)	(3)	(4)	(5)	(6)
Kakap Merah/Bambangan/ Red snapper fish	0,8	10,9	4,9	37,7	124,0
Lencam/ Lencam	-	-	-	-	-
Kakap Putih/ Seabass	-	-	-	-	-
Kurisi/ Kurisi	2,6	4,0	5,0	4,4	10,0
Kerapu/Grouper fish	-	5,7	5,6	38,6	133,0
Cucut/Swordfish	44,5	61,3	1 272,4	-	-
Paru/Manyung/Lung fish	-	-	-	-	-
Alu-alu/ Pestle fish	-	48,9	24,3	37,5	13,0
Layang/ Mackerel scad	259,7	-	-	-	-
Selar/ Mackerel	10,9	-	-	-	1 870,0
Kuwe/Languan/Charanx ignobilis	1,2	0,8	6 385,1	11 824,4	6 768,0
Talang-talang/Queenfish	-	-	-	-	-
Sunglir/Carangids	-	-	-	-	-
Ikan terbang/ Flying fish	21,8	17,0	37,1	85,3	80,0
Julung-julung/ Halfbeak	-	-	-	-	-
Teri/ Anchovy	1,4	0,8	-	-	-
Tembang/ Sardine	-	-	-	-	-
Lemuru/ Lemuru	0,5	-	-	-	-
Kembung/ Mackerel fish	8,4	-	6,7	-	2,0
Tengiri/Spanish mackerel	-	-	11,6	50,6	193,0
Tuna (albacore)/ Tuna	854,1	1 118,3	930,7	1 838,3	3 544,0
Cakalang/ Skipjack tuna	749,5	2 176,5	1 228,2	1 011,1	3 305,0
Tongkol (krai)/ Mackerel tuna	20 952,1	16 445,3	6 770,0	8 442,5	8 812,0
Ekor kuning/ yellow tail fish	-	-	-	-	-

Lanjutan Tabel/*Continued Table 5.5.4*

jenis Ikan <i>Species</i>	Produksi <i>Production</i>				
	2016	2017	2018	2019	2020
(1)	(2)	(3)	(4)	(5)	(6)
Bawal/ <i>pomfret fish</i>	-	-	-	-	-
Pelagis kecil lainnya/ <i>Other mackerel</i>	6,0	2 072,6	3 373,3	1 732,9	-
Swangi/Mata besar/ <i>Swangi</i>	17,0	0,6	28,5	13,8	13,0
Slengseng/ <i>Mackerel</i>	35,9	673,4	23,8	-	-
Kerong-kerong/ <i>Kerong-kerong</i>	-	-	-	-	-
Lamadang/ <i>Mahi-mahi</i>	450,7	434,7	298,8	557,0	1 081,0
Udang Barong/ <i>Crayfish</i>	-	-	-	-	-
Cendro/ <i>Cendro</i>	10,6	7,2	10,1	11,7	2,0
Layang anggur/ <i>Malalugis</i>	-	129,7	5 972,2	1 107,8	41,0
Terisi/ <i>Terisi</i>	-	0,6	1,8	1,6	-
Layang biru/ <i>Blue mackerel scad</i>	-	1,7	-	-	-
Madidihang/ <i>Madidihang</i>	-	46,3	-	-	-
Cucut tikus/ <i>Swordfish</i>	-	514,2	-	-	-
Ikan lainnya/ <i>Other fishes</i>	412,0	873,4	-	-	-
KARANGASEM	23 839,7	24 643,9	26 390,1	26 795,2	25 991,0

Catatan/*Note*:-Sumber/*Source*: Dinas Perikanan Kabupaten Karangasem/*Fishery Office of Karangasem Regency*

Tabel
Table 5.5.5

**Pemanfaatan Areal Budidaya Perairan Umum di
Kabupaten Karangasem, 2020**
*Utilization of Public Aquaculture Area in Karangasem
Regency, 2020*

Kecamatan Subdistrict	Kolam Pool		Sawah Ricefield		Sawah Ricefield	
	Jumlah Petani Number of Farmers	Luas (ha) Area (ha)	Jumlah Petani Number of Farmers	Luas (ha) Area (ha)	Jumlah Petani Number of Farmers	Luas (ha) Area (ha)
(1)	(2)	(3)	(4)	(5)	(6)	(7)
Rendang	20	3,50	-	-	-	-
Sidemen	15	2,73	30	6,11	-	-
Manggis	25	3,90	-	-	-	-
Karangasem	100	77,16	-	-	-	-
Abang	20	2,60	-	-	-	-
Bebandem	60	17,17	-	-	-	-
Selat	25	2,80	36	8,16	-	-
Kubu	-	-	-	-	15	10
KARANGASEM	265	109,86	66	14,27	15	10
2019	601	109,86	66	14,27	42	15
2018	601	109,86	66	14,27	42	15
2017	441	78,57	36	3,60	42	15
2016	962-	64,70	-	-	42	15

Lanjutan Tabel/*Continued Table 5.5.5*

Kecamatan <i>Subdistrict</i>	Budidaya Laut <i>Sea Cultivation</i>		Sungai <i>River</i>	Rawa <i>Swamps</i>	Sawah <i>Ricefield</i>	
	Jumlah Petani <i>Number of Farmers</i>	Luas (ha) <i>Area (ha)</i>			Jumlah Petani <i>Number of Farmers</i>	Luas (ha) <i>Area (ha)</i>
(1)	(8)	(9)	(10)	(11)	(12)	(13)
Rendang	-	-	-	-	20	3,50
Sidemen	-	-	-	-	45	8,84
Manggis	-	-	-	-	25	3,90
Karangasem	-	-	-	-	100	77,16
Abang	-	-	-	-	20	2,60
Bebandem	-	-	-	-	60	17,17
Selat	-	-	-	-	61	10,96
Kubu	-	-	-	-	15	10,00
KARANGASEM	-	-	-	-	346	134,13
2019	-	-	-	-	709	139,13
2018	-	-	-	-	709	139,13
2017	-	-	-	-	519	97,17
2016	-	5 486	-	-	1 004	79,70

Catatan/*Note*:-

Sumber/*Source*: Dinas Perikanan Kabupaten Karangasem/*Fishery Office of Karangasem Regency*

Tabel
Table 5.5.6

Banyaknya Benih Ikan Ditebar menurut Jenisnya pada Budidaya Ikan Air Tawar di Kabupaten Karangasem (ekor), 2020
Number of Fish Seed and Kind at Aquaculture in Karangasem Regency, 2020

Lokasi Place	Jumlah Rumah Tangga Petani Number of farmer households	Jumlah Benih yang Ditebar Number of Seeds Stocked			
		Karper Goldfish	Gurami Giant Gouramy	Nila/Mujair Nila/Tilapia	Lele Torpedo Shaped Catfish
(1)	(2)	(3)	(4)	(5)	(6)
Kolam/Pool	217	500	10 600	33 260	76 211
Sawah/Ricefield	30	-	-	800	-
Kolam Air Deras/ Running Fresh Water Pond	-	-	-	-	-
Saluran Irigasi/ Irrigation	-	-	-	-	-
Penebaran di Perairan Umum/ Open Water	-	-	-	10 500	-
Tambak/Fishpond	10	-	-	-	-
Demplot/ Demplot	-	-	-	-	-
KARANGASEM	257	500	10 600	44 540	76 211
2019	287	1 870	120 312	258 582	57 560
2018	672	48 900	22 300	73 420	3 500
2017	182	2 200	20 850	33 600	-
2016	146	-	160	330	630

Lanjutan Tabel/*Continued Table 5.5.6*

Lokasi <i>Place</i>	Jumlah Benih yang Ditebar <i>Number of Seeds Stocked</i>				Jumlah <i>Total</i>
	Udang Galah <i>Galah Shrimp</i>	Udang Vaname <i>Vaname Shrimp</i>	Sidat <i>Sidat</i>	Bawal <i>Pomfret</i>	
(1)	(7)	(8)	(9)	(10)	(11)
Kolam/Pool	626 850	-	-	19 255	766 656
Sawah/Ricefield	-	-	-	-	800
Kolam Air Deras/ <i>Running Fresh Water Pond</i>	-	-	-	-	-
Saluran Irigasi/ <i>Irrigation</i>	-	-	-	-	-
Penebaran di Perairan Umum/ <i>Open Water</i>	-	-	-	-	-
Tambak/ <i>Fishpond</i>	-	12 069 188	-	-	12 069 188
Demplot/ <i>Demplot</i>	-	-	-	-	-
KARANGASEM	626 850	12 069 188	-	19 255	12 836 644
2019	1 409 548	20 470 500	-	72 104	22 390 476
2018	3 456 600	-	-	2 000	3 607 642
2017	16 000	-	-	-	72 310
2016	2 100-	4 500	-	-	7 720

Catatan/*Note:-*Sumber/*Source: Dinas Perikanan Kabupaten Karangasem/Fishery Office of Karangasem Regency*

Tabel 5.5.7 **Produksi Benih menurut Jenis Ikan dan Jenis Usaha di Kabupaten Karangasem, 2020**
Production Fish Seed by Kind Fish and Industry in Karangasem Regency, 2020

jenis Ikan <i>Species</i>	BBI/BBUG		UPR/HSRT	
	Produksi (ekor) <i>Production</i>	Nilai (Ribu Rp) <i>Value</i>	Produksi (ekor) <i>Production</i>	Nilai (Ribu Rp) <i>Value</i>
(1)	(2)	(3)	(4)	(5)
Gurami <i>Giant Gouramy</i>	-	-	20 000	20 000
Karper <i>Goldfish</i>	5 000	2 500	-	-
Lele <i>Torpedo Shaped Catfish</i>	-	-	-	-
Nila <i>Nila</i>	56 750	14 180	960 000	336 000
Mujair <i>Tilapia</i>	-	-	-	-
Tawes <i>Tawes</i>	-	-	-	-
Udang Galah <i>Galah Shrimp</i>	-	-	-	-
Koi <i>Koi</i>	-	-	8 800	17 600
Komet <i>Komet</i>	-	-	-	-
Sidat <i>Sidat</i>	-	-	-	-
KARANGASEM	61 720	16 680	988 800	373 600

Catatan/Note:-

Sumber/Source: Dinas Perikanan Kabupaten Karangasem/Fishery Office of Karangasem Regency

Tabel
Table 5.5.8

**Produksi Ikan dan Nilainya menurut Sub Sektor
Perikanan di Kabupaten Karangasem, 2020**
*Production of Fish and Value by Fisheries Subsector in
Karangasem Regency, 2020*

Subsektor Perikanan <i>Fisheries Subsector</i>	Produksi (ton) <i>Production (ton)</i>	Nilai (Rp) <i>Value (Rp)</i>
(1)	(2)	(3)
PERIKANAN LAUT <i>MARINE FISHERIES</i>		
1.1 Penangkapan/ <i>Marine Captured Fisheries</i>	25 991,00	645 743 330 000
1.2 Budidaya Rumput Laut/ <i>Seaweed Cultivation</i>	-	-
PERIKANAN DARAT/AIR TAWAR <i>INLAND FISHERIES</i>		
2.1 Penangkapan di Perairan Umum/ <i>Inland Captured Fisheries</i>	-	-
2.2 Budidaya Kolam/ <i>Pond</i>	23,60	527 105 000
2.3 Budidaya Sawah (Mina Padi)/ <i>Rice fish</i>	0,16	4 800 000
2.4 Budidaya Kolam Air Deras/ <i>Running Fresh Water Pond</i>	-	-
2.5 Budidaya Saluran Irigasi/ <i>Irrigation</i>	-	-
2.5 Budidaya Perairan Umum/ <i>Public Water</i>	-	-
2.5 Budidaya Tambak/ <i>Brackishwater Pond</i>	209,80	17 120 160 000
KARANGASEM	26 224,56	663 395 395 000
2019	27 056,65	580 725 242 000
2018	26 794,96	609 329 070 500
2017	24 918,40	323 565 751 655
2016	24 248,70	305 456 588 000

Catatan/Note:-

Sumber/Source: Dinas Perikanan Kabupaten Karangasem/*Fishery Office of Karangasem Regency*

Tabel 5.5.9 **Kelompok Nelayan, Petani Ikan dan Pengolahan Hasil Perikanan di Kabupaten Karangasem, 2020**
Fisher Group, Fish Farmer and Processing of Fisheries Product in Karangasem Regency, 2020

Kecamatan Subdistrict	Bidang Kegiatan Kelompok Field of Group Activities			Jumlah Total
	Nelayan Fisherman	Pembudidaya Cultivators	P2HP P2HP	
(1)	(2)	(3)	(4)	(5)
Rendang	-	20	-	20
Sidemen	-	45	-	45
Manggis	29	25	10	64
Karangasem	52	100	30	182
Abang	83	20	3	106
Bebandem	-	60	1	61
Selat	-	61	-	61
Kubu	65	15	24	104
KARANGASEM	229	346	68	643
2019	229	40	68	337
2018	226	44	68	338
2017	223	53	99	375
2016	224	71	99	394

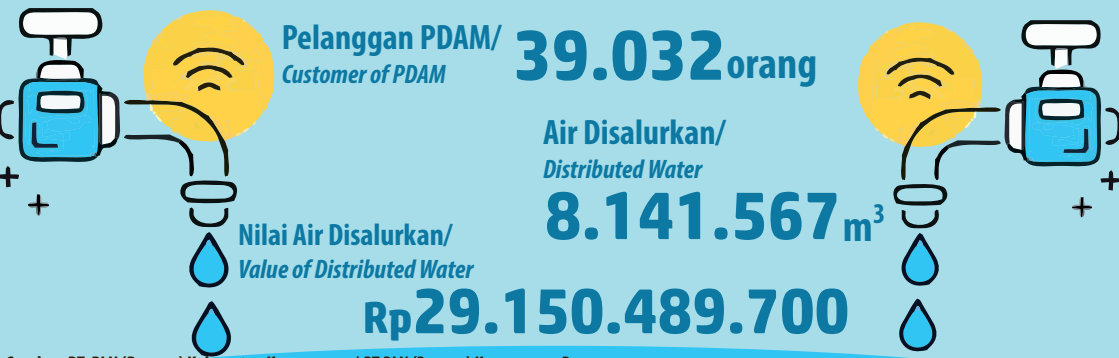
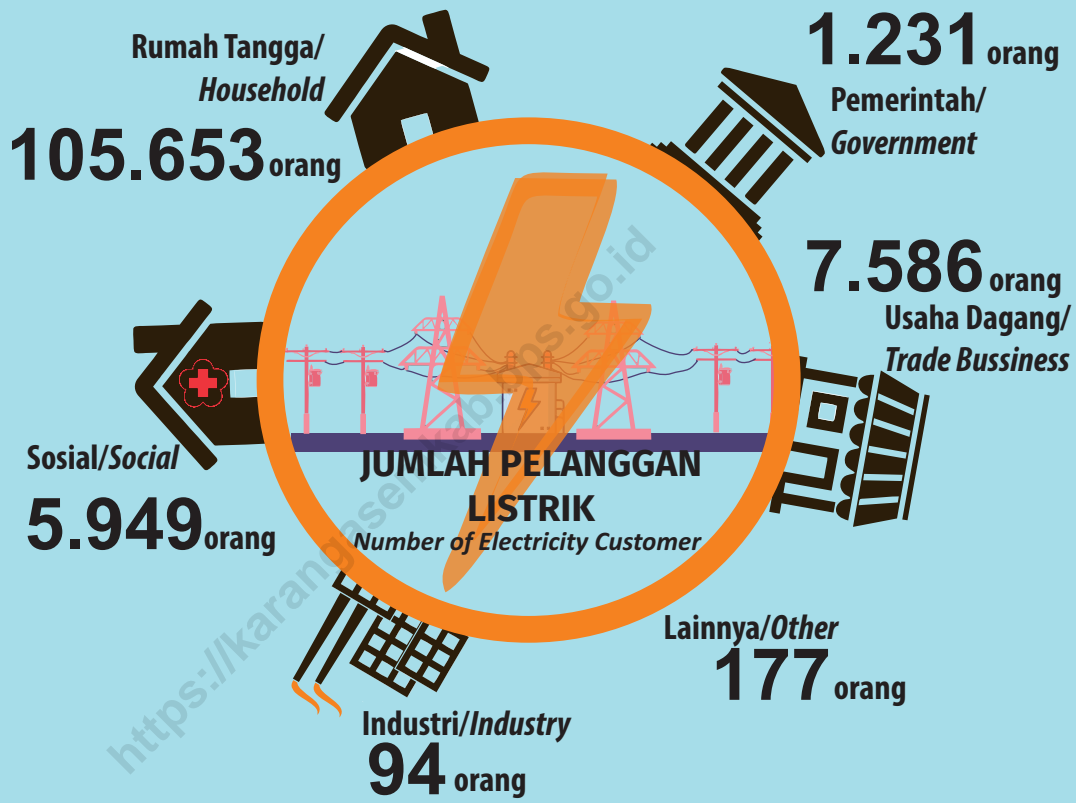
Catatan/Note:-

Sumber/Source: Dinas Perikanan Kabupaten Karangasem/Fishery Office of Karangasem Regency

6

INDUSTRI, PERTAMBANGAN, & ENERGI

INDUSTRY, MINING, & ENERGY



Sumber: PT. PLN (Persero) Kabupaten Karangasem/ PT.PLN (Persero) Karangasem Regency
Perumda Tirta Tohlanqkir Kabupaten Karangasem/Perumda Tirta Tohlanqkir of Karangasem Regency, freepik.com

PENJELASAN TEKNIS

1. Pengumpulan data industri besar dan sedang dilakukan melalui Survei Industri Besar dan Sedang yang dilaksanakan setiap tahun secara lengkap (sensus) sejak tahun 1975. Survei Industri Besar dan Sedang mencakup semua perusahaan industri yang mempunyai tenaga kerja 20 orang atau lebih dengan menggunakan kuesioner II A.
2. Klasifikasi industri yang digunakan dalam survei ini berdasar kepada Klasifikasi Baku Lapangan Usaha Indonesia (KBLI). KBLI adalah klasifikasi lapangan usaha yang berdasar kepada International Standard Industrial Classification of All Economic Activities (ISIC) revisi 4 yang telah disesuaikan dengan kondisi Indonesia.
3. Industri manufaktur adalah suatu kegiatan ekonomi yang melakukan kegiatan mengubah suatu barang dasar secara mekanis, kimia, atau dengan tangan sehingga menjadi barang jadi/setengah jadi, dan atau barang yang kurang nilainya menjadi barang yang lebih tinggi nilainya, dan sifatnya lebih dekat kepada pemakai akhir. Termasuk dalam kegiatan ini adalah jasa industri dan pekerjaan perakitan.

TECHNICAL NOTES

1. *ata collection of large and medium scale manufacturing is conducted through The Large and Medium Manufacturing Establishment Survey that has been done annually for all industries (census) since 1975. Large and Medium Manufacturing Establishment Survey covers all manufactures/industries with 20 workers or more by questionnaire II A.*
2. *The industrial classification adopted in this survey refers to the Klasifikasi Baku Lapangan Usaha Indonesia (KBLI). KBLI is classification of economic activities based on the International Standard Industrial Classification of All Economic Activities (ISIC rev 4) that has been modified according to the local condition in Indonesia.*
3. *Manufacturing industry is defined as an economic activity processing basic goods mechanically, chemicals or manually into final or intermediate goods. It is also defined as processing of lower value goods into higher value goods as final or intermediate products. The activities also include services for manufacturing and assembling.*

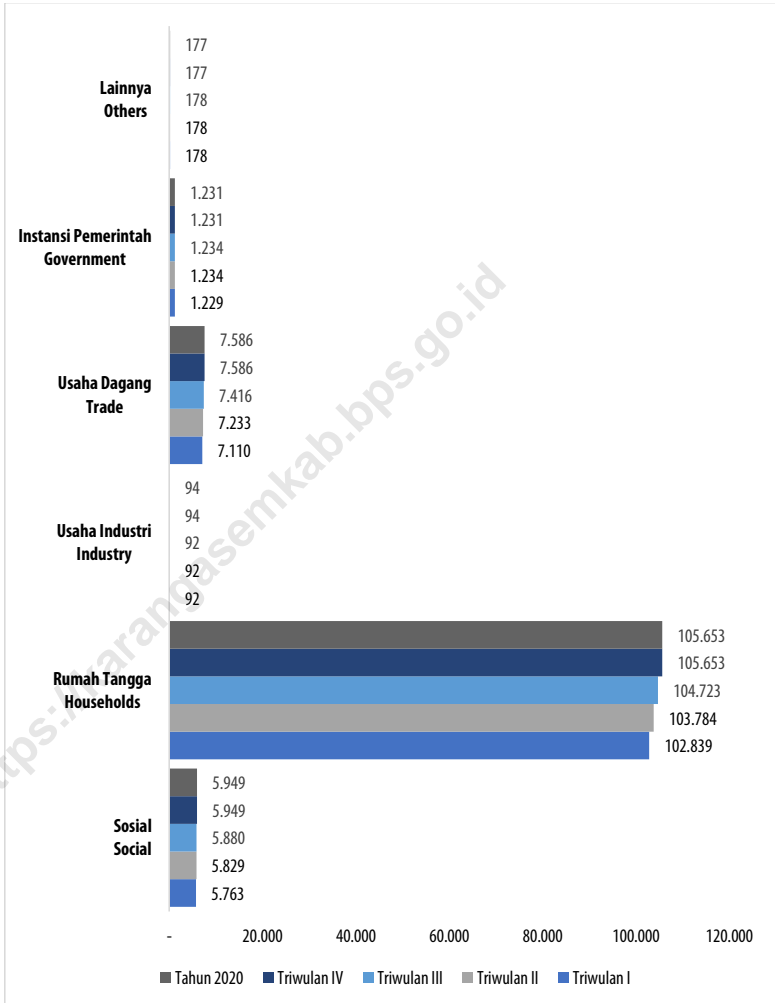
4. Jasa industri adalah kegiatan industri yang melayani keperluan pihak lain. Pada kegiatan ini bahan baku disediakan oleh pihak lain sedangkan pihak pengolah hanya melakukan pengolahannya dengan mendapat imbalan sebagai balas jasa (upah maklon).
 5. Perusahaan atau usaha industri adalah suatu unit (kesatuan) usaha yang melakukan kegiatan ekonomi, bertujuan menghasilkan barang atau jasa, terletak pada suatu bangunan atau lokasi tertentu, dan mempunyai catatan administrasi tersendiri mengenai produksi dan struktur biaya serta ada seorang atau lebih yang bertanggung jawab atas usaha tersebut.
 6. Industri manufaktur dikelompokkan ke dalam 4 golongan berdasarkan banyaknya pekerja, yaitu: industri besar (100 orang pekerja atau lebih), industri sedang/menengah (20–99 orang pekerja), industri kecil (5–19 orang pekerja), dan industri mikro (1–4 orang pekerja).
 7. Input atau biaya antara adalah biaya yang dikeluarkan dalam proses industri yang berupa bahan baku, bahan bakar, barang lainnya diluar bahan baku/ bahan penolong, jasa industri, sewa gedung, dan biaya jasa nonindustri.
4. *Services for manufacturing is defined as a manufacturing activity which serving other manufacturing establishments. In this case, raw materials are supplied by others while the workers are paid as a compensation for processing raw materials.*
 5. *A manufacturing establishment is defined as a production unit engaged in economic activity, producing goods or services, located in a building or in a certain location, keeping a business record concerning the production and cost structure, and having a person or more that are responsible to those activities.*
 6. *Manufacturing industries are categorized into four groups, based on the number of employees: large scale manufacturing (100 employees or more), medium scale manufacturing (20–99 employees), small scale manufacturing (5–19 employees), and micro industry (1–4 employees).*
 7. *Input or intermediate cost is defined as cost of raw materials and supporting materials, fuel, other materials, electricity, industrial services, building rent, and nonindustrial services, etc.*

- | | |
|--|---|
| <p>8. Output adalah nilai keluaran yang di hasilkan dari proses kegiatan industri yang berupa barang yang di hasilkan, tenaga listrik yang di jual, jasa industri, keuntungan jual beli, penambahan stok barang setengah jadi, dan penerimaan lain.</p> | <p>8. <i>Output is defined as total value of all processed goods which include production, electricity sold, industrial services, profits, change in stocks and other incomes.</i></p> |
| <p>9. Nilai tambah adalah besarnya output dikurangi besarnya nilai input (antara).</p> | <p>9. <i>Value added is defined as subtraction from output to input.</i></p> |
| <p>10. Pengeluaran untuk tenaga kerja adalah merupakan imbalan atas jasa-jasa yang telah di korbakan oleh pekerja untuk pihak lain yang meliputi upah/gaji, upah lembur, hadiah, bonus dan sejenisnya, iuran dan pensiun, tunjangan sosial, tunjangan kecelakaan, dan lainnya.</p> | <p>10. <i>Labor cost is defined as compensation for workers in the form of money and goods. Labor cost covers wage and salary, overtime pay, bonus in cash and goods, pension funds, social allowance, accident allowance, etc.</i></p> |
| <p>11. Modal tetap adalah modal kerja yang dapat di gunakan lebih dari satu tahun.</p> | <p>11. <i>Fixed asset is working capital that can be used for more than one year.</i></p> |
| <p>12. Pajak tidak langsung adalah pajak yang langsung di bayarkan oleh perusahaan, termasuk PPn.</p> | <p>12. <i>Indirect tax is tax paid by establishment including value added taxes (PPn).</i></p> |
| <p>13. Bahan baku adalah bahan-bahan yang di gunakan untuk proses produksi dalam membentuk suatu barang produksi.</p> | <p>13. <i>Raw material is material used in the production process of production goods.</i></p> |
| <p>14. Barang yang di hasilkan adalah barang yang di hasil kan dalam proses produksi.</p> | <p>14. <i>Outcome product is goods related in the production pricess.</i></p> |

15. Listrik yang dibangkitkan adalah jumlah listrik yang di bangkitkan oleh seluruh mesin pembangkit listrik dan di nyatakan dalam satuan dasar Watt hours.
 16. Jumlah listrik/gas/air bersih yang terjual adalah banyaknya listrik/gas/air bersih yang di salurkan kepada para pelanggan.
 17. Pelanggan adalah individu atau kelompok, baik rumah tangga, perusahaan atau institusi non profit yang membeli air bersih dari perusahaan air bersih.
 18. Air disalurkan adalah volume air bersih dari perusahaan air bersih.
15. *Electricity generated is the amount of electricity generated by all power plant engine in Watt hours standard unit.*
 16. *Sold electricity/gas/cleaned water is total electricity/gas/cleaned water distributed to customers.*
 17. *Customers are individuals or groups, whether household, company or non-profit institutions that buy water supply from water supply establishment.*
 18. *Distributed water is the volume of water supply from water supply establishment*

Gambar 6.1
Figures

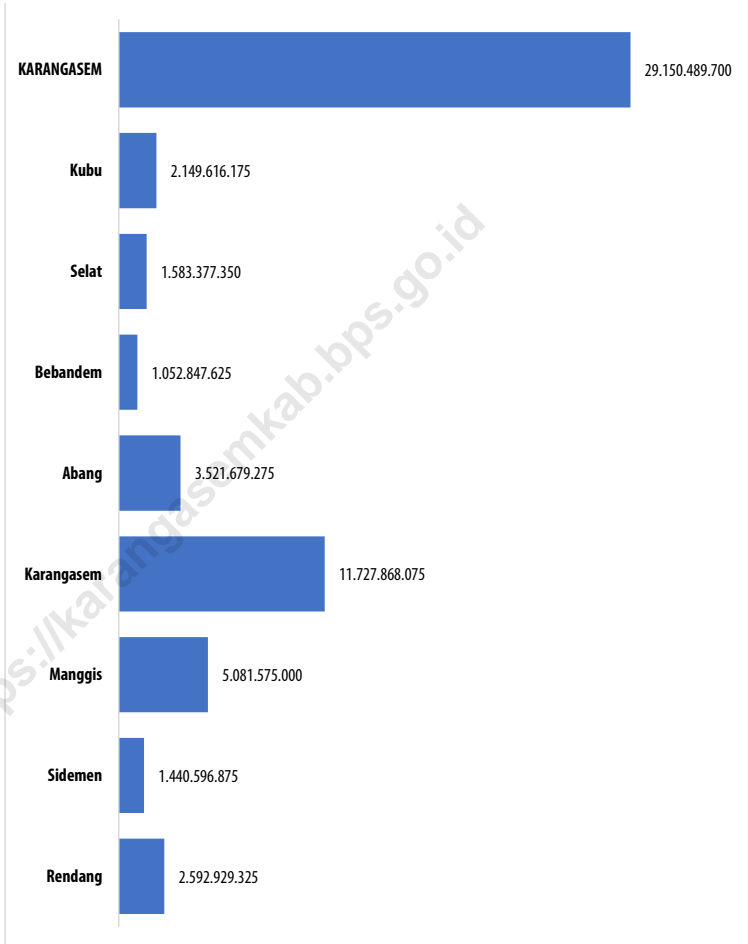
Jumlah Pemakaian Listrik (KwH) PT. PLN (Persero) Menurut Jenis Konsumen, 2020
Number of Electricity Use (KwH) a of PT. PLN (Persero) by Consumer Type, 2020



Sumber/Source : PT. PLN (Persero) Kabupaten Karangasem/ PT.PLN (Persero) Karangasem Regency

Gambar 6.2
Figures

Nilai Air yang Disalurkan (Rp) Menurut Kecamatan di Kabupaten Karangasem, 2020
Number of Distributed Water Value (Rp) by Subdistrict in Karangasem Regency, 2020



Sumber/Source : Perumda Tirta Tohlangkir Kabupaten Karangasem/Perumda Tirta Tohlangkir of Karangasem Regency

Tabel
Table 6.1

Jumlah Pelanggan Listrik dan Tarif Listrik PT. PLN (Persero) Menurut Jenis Konsumen di Kabupaten Karangasem, 2020
Number of Electricity Customers and Electricity Rate of PT. PLN (Persero) by Consumer Type in Karangasem Regency, 2020

Jenis Konsumen Consumer Type	Triwulan I Quarter I	Triwulan II Quarter II	Triwulan III Quarter III	Triwulan IV Quarter IV	2020 2020
(1)	(2)	(3)	(4)	(5)	(6)
Jumlah Pelanggan Listrik					
<i>Number of Electricity Customers</i>					
- Sosial/Social	5 763	5 829	5 880	5 949	5 949
- Rumah Tangga/Households	102 839	103 784	104 723	105 653	105 653
- Usaha Industri/Industry	92	92	92	94	94
- Usaha Dagang/Trade	7 110	7 233	7 416	7 586	7 586
- Instansi Pemerintah/ Government	1 229	1 234	1 234	1 231	1 231
- Lainnya/Others	178	178	178	177	177
KARANGASEM	117 211	118 350	119 523	120 690	120 690
Tarif Listrik					
<i>Electricity Rate</i>					
- Sosial/Social	758	758	730	724	743
- Rumah Tangga/Households	1 052	959	930	923	966
- Usaha Industri/Industry	1 126	1 127	1 068	1 050	1 093
- Usaha Dagang/Trade	1 317	1 314	1 262	1 241	1 284
- Instansi Pemerintah/ Government	1 414	1 413	1 414	1 410	1 413
- Lainnya/Others	1 644	1 644	1 644	1 644	1 644
KARANGASEM	1 219	1 203	1 175	1 165	1 190

Catatan/Note: -

Sumber/Source: PT. PLN (Persero) Kabupaten Karangasem/ PT. PLN (Persero) Karangasem Regency

Tabel
Table 6.2

Jumlah Pemakaian Listrik (KwH) dan Nilai Listrik Terjual (Juta Rp) PT. PLN (Persero) Menurut Jenis Konsumen di Kabupaten Karangasem, 2020
Number of Electricity Use (KwH) and Electricity Value Sold (million Rp) of PT. PLN (Persero) by Consumer Type in Karangasem Regency, 2020

Jenis Konsumen Consumer Type	Triwulan I Quarter I	Triwulan II Quarter II	Triwulan III Quarter III	Triwulan IV Quarter IV	2020 2020
(1)	(2)	(3)	(4)	(5)	(6)
Jumlah Pemakaian Listrik					
<i>Number of Electricity Use</i>					
- Sosial/Social	1 681 038	1 591 653	1 577 086	1 763 919	6 613 696
- Rumah Tangga/Households	25 910 787	28 379 424	27 389 406	28 449 997	110 129 614
- Usaha Industri/Industry	2 691 640	2 570 574	2 789 051	2 965 790	11 017 055
- Usaha Dagang/Trade	13 053 339	10 157 806	10 104 369	10 868 283	44 183 797
- Instansi Pemerintah/ Government	3 425 537	3 463 188	3 439 903	3 475 489	13 804 117
- Lainnya/Others	85 884	55 026	69 362	76 059	286 331
KARANGASEM	46 848 225	46 217 671	45 369 177	47 599 537	186 034 610
Nilai Listrik Terjual					
<i>Electricity Value Sold</i>					
- Sosial/Social	1 275	1 206	1 060	1 250	4 791
- Rumah Tangga/Households	27 259	24 814	23 870	25 740	101 683
- Usaha Industri/Industry	3 032	2 897	2 669	2 967	11 565
- Usaha Dagang/Trade	17 194	13 298	11 550	12 806	54 848
- Instansi Pemerintah/ Government	4 845	4 889	4 872	4 858	19 464
- Lainnya/Others	141	90	114	125	471
KARANGASEM	53 746	47 195	44 135	47 747	192 823

Catatan/Note: -

Sumber/Source: PT. PLN (Persero) Kabupaten Karangasem / PT.PLN (Persero) Karangasem Regency

Tabel
Table 6.3**Jumlah Pelanggan dan Air yang Disalurkan Menurut Kecamatan di Kabupaten Karangasem, 2020**
Number of Customers and Distributed Water by Subdistrict in Karangasem Regency, 2020

Kecamatan Subdistrict	Pelanggan Number of Customers	Air Disalurkan Distributed Water (m ³)	Nilai Value (Rp)
(1)	(2)	(3)	(4)
Rendang	3 554	778 860	2 592 929 325
Sidemen	2 600	458 277	1 440 596 875
Manggis	5 707	1 193 460	5 081 575 000
Karangasem	15 956	3 375 735	11 727 868 075
Abang	4 869	1 051 727	3 521 679 275
Bebandem	1 545	312 056	1 052 847 625
Selat	2 623	461 249	1 583 377 350
Kubu	2 178	510 203	2 149 616 175
KARANGASEM	39 032	8 141 567	29 150 489 700

Catatan/Note: Nilai perolehan (Rp) terdiri dari harga air, dana meter, abonemen, dan biaya administrasi/ The value (Rp) consists of the price of water, meter funds, subscription, and administrative costs

Sumber/Source: Perumda Tirta Tohlangkir Kabupaten Karangasem/Perumda Tirta Tohlangkir of Karangasem Regency

Tabel
Table 6.4

Jumlah Perusahaan/Usaha Industri Pengolahan Menurut Kecamatan dan Golongan Industri di Kabupaten Karangasem, 2020
Number of Manufacturing Industry Company/Bussiness by Subdistrict and Industry Group in Karangasem Regency, 2020

Kecamatan Subdistrict	Industri Besar dan Sedang Large and Medium Industries	Industri Kecil Small Industries	Industri Kerajinan Rumah Tangga Handicraft Industries	Jumlah Total
(1)	(2)	(3)	(4)	(5)
Rendang	-	727	11	738
Sidemen	-	4 233	35	4 268
Manggis	-	922	10	932
Karangasem	-	2 245	189	2 434
Abang	-	2 088	86	2 174
Bebandem	-	1 125	10	1 135
Selat	-	1 399	22	1 421
Kubu	-	1 338	16	1 354
KARANGASEM	-	14 077	379	14 456

Catatan/Note: -

Sumber/Source: Dinas Perindustrian dan Perdagangan Kabupaten Karangasem/Industry and Trade Department of Karangasem Regency

Tabel
Table 6.5

**Jumlah Tenaga Kerja pada Perusahaan/Usaha Industri
Pengolahan Menurut Kecamatan dan Golongan Industri
di Kabupaten Karangasem, 2020**
*Number of Workers in Manufacturing Industry Company/
Business by Subdistrict and Industry Group in Karangasem
Regency, 2020*

Kecamatan Subdistrict	Industri Besar dan Sedang Large and Medium Industries	Industri Kecil Small Industries	Industri Kerajinan Rumah Tangga Handicraft Industries	Jumlah Total
(1)	(2)	(3)	(4)	(5)
Rendang	-	1 072	11	1 083
Sidemen	-	4 466	46	4 512
Manggis	-	1 189	11	1 200
Karangasem	-	2 776	196	2 972
Abang	-	2 405	109	2 514
Bebandem	-	1 429	12	1 441
Selat	-	1 621	23	1 644
Kubu	-	1 579	16	1 595
KARANGASEM	-	16 537	424	16 961

Catatan/Note: -

Sumber/Source: Dinas Perindustrian dan Perdagangan Kabupaten Karangasem/Industry and Trade Department of Karangasem Regency

Tabel
Table 6.6

Jumlah Perusahaan/Usaha Industri Pengolahan Menurut Kecamatan dan Golongan Industri di Kabupaten Karangasem, 2020
Number of Manufacturing Industry Company/Bussiness by Subdistrict and Industry Group in Karangasem Regency, 2020

Kecamatan Subdistrict	Industri Kima Chemistry Industry		Industri Agro (Makanan dan Minuman) Food and Beverage Industry	
	Unit Usaha Unit of Industry	Tenaga Kerja Labor	Unit Usaha Unit of Industry	Tenaga Kerja Labor
(1)	(2)	(3)	(4)	(5)
Rendang	211	293	227	311
Sidemen	44	81	1 673	1 707
Manggis	45	81	433	557
Karangasem	106	195	352	455
Abang	86	121	927	1 023
Bebandem	60	92	467	572
Selat	42	69	142	154
Kubu	60	113	764	820
KARANGASEM	654	1 045	4 985	5 599

Lanjutan Tabel/Continued Table 6.6

Kecamatan Subdistrict	Industri Kayu Wood Industry		Industri Anyaman Woven Industry	
	Unit Usaha Unit of Industry	Tenaga Kerja Labor	Unit Usaha Unit of Industry	Tenaga Kerja Labor
(1)	(6)	(7)	(8)	(9)
Rendang	68	130	43	80
Sidemen	15	32	5	14
Manggis	41	52	183	247
Karangasem	78	115	1 528	1 666
Abang	72	92	737	781
Bebandem	38	50	343	400
Selat	57	71	696	700
Kubu	16	36	402	471
KARANGASEM	385	578	3 937	4 359

Lanjutan Tabel/Continued Table 6.6

Kecamatan Subdistrict	Industri Komik Lontar Papyrus Industry		Industri Sapu Lidi Broom Stick Industry	
	Unit Usaha Unit of Industry	Tenaga Kerja Labor	Unit Usaha Unit of Industry	Tenaga Kerja Labor
(1)	(10)	(11)	(12)	(13)
Rendang	5	5	-	-
Sidemen	44	46	-	-
Manggis	90	90	-	-
Karangasem	-	-	-	-
Abang	1	1	-	-
Bebandem	-	-	-	-
Selat	-	-	-	-
Kubu	-	-	-	-
KARANGASEM	140	142	-	-

Lanjutan Tabel/*Continued Table 6.6*

Kecamatan Subdistrict	Industri Logam <i>Metallic Industry</i>		Industri Besi <i>Iron Industry</i>	
	Unit Usaha <i>Unit of Industry</i>	Tenaga Kerja <i>Labor</i>	Unit Usaha <i>Unit of Industry</i>	Tenaga Kerja <i>Labor</i>
(1)	(14)	(15)	(16)	(17)
Rendang	33	33	60	113
Sidemen	17	22	14	24
Manggis	1	1	22	37
Karangasem	13	18	45	76
Abang	17	47	32	68
Bebandem	40	48	75	104
Selat	2	2	10	12
Kubu	2	2	24	38
KARANGASEM	125	173	282	472

Lanjutan Tabel/Continued Table 6.6

Kecamatan Subdistrict	Industri Alat Angkut Conveyance Industry		Industri Tekstil Textiles Industry	
	Unit Usaha Unit of Industry	Tenaga Kerja Labor	Unit Usaha Unit of Industry	Tenaga Kerja Labor
(1)	(18)	(19)	(20)	(21)
Rendang	-	-	75	90
Sidemen	-	-	2 400	2 511
Manggis	-	-	95	100
Karangasem	-	-	76	142
Abang	-	-	126	148
Bebandem	-	-	57	68
Selat	-	-	152	190
Kubu	-	-	39	43
KARANGASEM	-	-	3 020	3 292

Lanjutan Tabel/Continued Table 6.6

Kecamatan Subdistrict	Industri Elektronik Electronic Industry		Industri Aneka Other		Jumlah Total	
	Unit Usaha Unit of Industry	Tenaga Kerja Labor	Unit Usaha Unit of Industry	Tenaga Kerja Labor	Unit Usaha Unit of Industry	Tenaga Kerja Labor
(1)	(22)	(23)	(24)	(26)	(27)	(28)
Rendang	-	-	5	17	738	1 083
Sidemen	-	-	21	29	4 268	4 512
Manggis	-	-	12	24	932	1 200
Karangasem	-	-	47	109	2 434	2 972
Abang	-	-	90	124	2 174	2 514
Bebandem	-	-	45	95	1 135	1 441
Selat	-	-	298	423	1 421	1 644
Kubu	-	-	31	56	1 354	1 595
KARANGASEM	-	-	549	877	14 456	16 961

Catatan/Note: -

Sumber/Source: Dinas Perindustrian dan Perdagangan Kabupaten Karangasem/Industry and Trade Department of Karangasem Regency

07

PARAWISATA

TOURISM

Jumlah Restoran/ Rumah Makan di Karangasem 2017

Number of Restaurant in Karangasem 2017

129 Unit Usaha

Jumlah Restoran / Rumah Makan di Karangasem 2018

Number of Restaurant in Karangasem 2018

121 Unit Usaha

HOTEL

RESTAURANT

Jumlah Restoran / Rumah Makan di Karangasem 2019

Number of Restaurant in Karangasem 2019

124 Unit Usaha

Jumlah Restoran / Rumah Makan di Karangasem 2020

Number of Restaurant in Karangasem 2020

124 Unit Usaha

Sumber: Dinas Pariwisata Kabupaten Karangasem / Karangasem Regency Tourist Office

PENJELASAN TEKNIS**TECHNICAL NOTES**

1. Konsep dan definisi pariwisata mengikuti rekomendasi United Nation World Tourism Organization (UNWTO) dan International Union of Office Travel Organization.
2. Wisatawan mancanegara (wisman) ialah setiap pengunjung yang mengunjungi suatu negara di luar tempat tinggalnya, didorong oleh satu atau beberapa keperluan tanpa bermaksud memperoleh penghasilan di tempat yang dikunjungi dan lamanya kunjungan tersebut tidak lebih dari satu tahun (12 bulan). Definisi ini mencakup 2 (dua) kategori wisatawan mancanegara, yaitu:
 - a. Wisatawan (turis) ialah setiap pengunjung seperti definisi di atas yang tinggal paling sedikit 24 jam, akan tetapi tidak lebih dari 1 (satu) tahun di tempat yang dikunjungi, dengan maksud antara lain: berlibur, rekreasi, olah raga, bisnis, menghadiri pertemuan, studi, dan kunjungan dengan alasan kesehatan.
 - b. Excursionist ialah setiap pengunjung seperti definisi di atas yang tinggal kurang dari 24 jam di tempat yang dikunjungi (termasuk "Cruise passengers"). Cruise Passengers ialah setiap
- 3.

1. *The concept and definition of tourism refer to the recommendation of the United Nation World Tourism Organization (UNWTO) and International Union of Office Travel Organization.*

2. *An International Visitor is any person visiting a country other than his usual place of residence for any reason other than for earning income in the country visited, and the length of stay is no more than one year (12 months). This definition covers two categories of foreign visitors, namely:*

a. *"Tourist" is any visitor staying for at least 24 hours, but no more than one year, in the country visited, with the intention of visiting, and for any of these purposes: Pleasure, recreation and sports, Business, visiting friends and relatives, missions, attending meetings, conferences, visit for health reasons and study.*

3. b. *"Excursionist" is any visitor staying less than 24 hours in the country visited including, "Cruise Passengers"; i.e. visitors arriving in a country without staying in any accommodation available in the*

pengunjung yang tiba di suatu negara di mana mereka tidak menginap di akomodasi yang tersedia di negara tersebut, misalnya dengan kapal laut.

visited country.

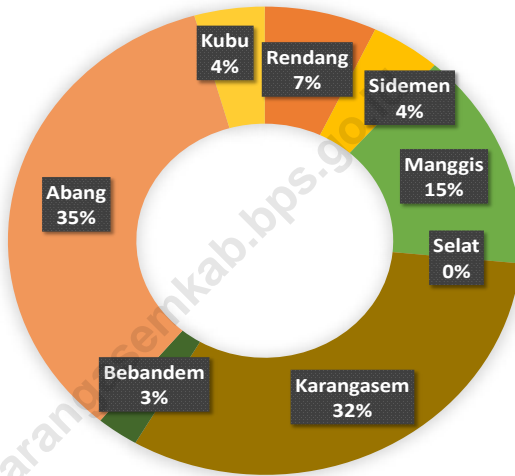
4. Rata-rata lama tinggal adalah rata-rata waktu tinggal wisatawan mancanegara di Indonesia untuk satu kali kunjungan.
 5. Usaha penyediaan akomodasi adalah usaha yang menyediakan pelayanan penginapan yang dapat dilengkapi dengan pelayanan pariwisata lainnya. Usaha penyediaan akomodasi dapat berupa hotel, vila, pondok wisata, bumi perkemahan, persinggahan karavan, dan akomodasi lainnya yang digunakan untuk tujuan pariwisata.
 6. Hotel adalah penyediaan akomodasi secara harian berupa kamar-kamar di dalam satu bangunan yang dapat dilengkapi dengan jasa pelayanan makan dan minum, kegiatan hiburan dan atau fasilitas lainnya. Hotel terdiri dari hotel berbintang dan hotel non- bintang.
 7. Hotel bintang adalah usaha penyediaan jasa pelayanan penginapan, makan minum serta jasa lainnya bagi umum dengan menggunakan sebagian atau seluruh bangunan. Usaha ini dikelola secara komersial serta
4. *Average length of stay is the average stay duration of foreign visitor in Indonesia for one trip.*
 5. *The business of providing accommodation is a business that provides specialty services that can be equipped with other tourism services. It includes hotel, villa, cottage, camping, caravan stop, and other accommodation that are used for tourism purposes.*
 6. *Hotel is a daily supply of accommodation rooms within a building which can be equipped with eating and drinking services, entertainment activities and/or other facilities. Hotel consists of a classified hotel and a non-classified hotel.*
 7. *A star hotel is the business of providing an accommodation, eating and drinking as well as other services for the public by using a building or a part of a building. It is managed commercially and meets specified requirements as*

ULASAN**DESCRIPTION**

- | | |
|--|--|
| <p>1. memenuhi ketentuan persyaratan sebagai hotel bintang (termasuk berlian) yang ditetapkan dalam surat keputusan instansi yang membinanya. Misalnya hotel bintang lima, hotel bintang empat dan seterusnya.</p> | <p>1. <i>a star hotel (including diamonds) set forth in the decree of fostering agency. For example, five star hotel, four star hotel, and so on.</i></p> |
| <p>2. Tingkat penghunian kamar hotel adalah persentase banyaknya malam kamar yang dihuni terhadap banyaknya malam kamar yang tersedia.</p> | <p>2. <i>Room occupancy rate is the number of room-nights occupied divided by the number of room-nights available, multiplied by 100 percent.</i></p> |
| <p>3. Rata-rata lamanya tamu menginap adalah banyaknya malam tempat tidur yang terpakai (malam tamu) dengan banyaknya tamu yang menginap di hotel atau akomodasi lainnya.</p> | <p>3. <i>Average length of stay is the number of bed-nights used (guest night) divided by the number of guests coming to spend the night at the accommodation.</i></p> |

Gambar 7.1
Figures

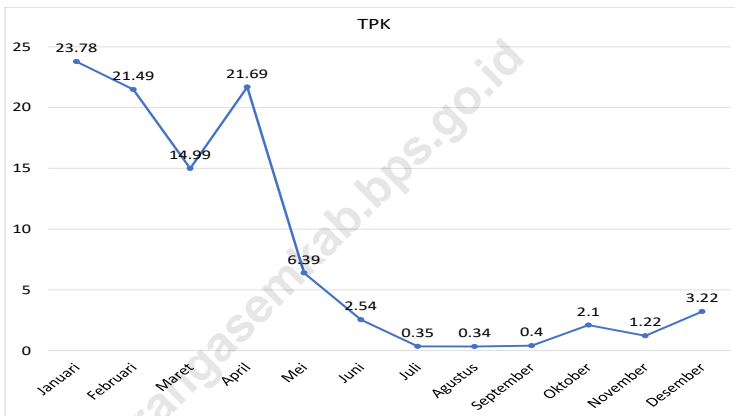
Jumlah Rumah Makan/Restoran Menurut Kecamatan di Kabupaten Karangasem, 2020
Number of Restaurants by Subdistrict in Karangasem Regency, 2020



Sumber/Source : Dinas Pariwisata Kabupaten Karangasem/Karangasem REgency Tourism Office

Gambar 7.2
Figures

TPK (Tingkat Penghunian Kamar) di Kabupaten Karangasem, 2020
Occupancy Rate (OR) in Karangasem Regency, 2020



Sumber/Source : BPS, Survei VHTS/BPS-Statistics Indonesia, VHTS Survey

Tabel
Table 7.1**Jumlah Rumah Makan/Restoran Menurut Kecamatan di
Kabupaten/Kota Karangasem, 2017–2020**
**Number of Restaurants by Subdistrict in Karangasem
Regency/Municipality, 2017–2020**

Kecamatan Subdistrict	2017	2018	2019	2020
(1)	(2)	(3)	(4)	(5)
1. Rendang	3	8	8	8
2. Sidemen	4	5	5	5
3. Manggis	17	17	17	17
4. Karangasem	45	36	36	36
5. Abang	39	39	39	39
6. Bebandem	0	0	3	3
7. Selat	0	0	0	0
8. Kubu	21	16	5	5
Karangasem	129	124	124	121

Catatan/Note: -

Sumber/Source: Dinas Pariwisata Kabupaten Karangasem/Karangasem Regency Tourism Office

Tabel
Table 7.2

TPK (Tingkat Penghunian Kamar) dan Rata- Rata Lama Menginap di Kabupaten Karangasem, 2020
Occupancy Rate (OR) and Average Length of Stay in Karangasem Regency, 2020

Bulan Month	TPK Hotel / Occupancy Rate of Hotel	Rata Rata Lama Menginap Wisatawan Asing Average Length of Stay Foreign Tourist	Rata Rata Lama Menginap Domestik Average Length of Stay Domestic Tourist	Rata-Rata Lama Menginap Average Length of Stay
(1)	(2)	(4)	(5)	(6)
Januari/January	23,78	3,07	1,89	2,96
Februari/February	21,49	2,99	2,20	2,94
Maret/March	14,99	3,40	1,37	3,37
April/April	21,69	9,54	0,00	9,54
Mei/May	6,39	2,22	0,00	2,22
Juni/June	2,54	2,11	0,00	2,11
Juli/July	0,35	1,91	0,00	1,91
Agustus/August	0,34	1,94	0,00	1,94
September/September	0,40	1,93	2,06	1,95
Oktober/October	2,10	1,80	1,51	1,73
November/November	1,22	2,68	1,87	2,53
Desember/December	3,22	7,52	1,72	2,21

Catatan/Note: -

Sumber/Source: BPS, Survei VHTS/BPS-Statistics Indonesia, VHTS Survey

TRANSPORTASI DAN KOMUNIKASI TRANSPORTATION AND COMMUNICATION



144 KECELAKAAN / ACCIDENTS

KERUGIAN MATERIAL : 171,21 !!!



3 818 TILANG / TRAFFIC OFFENSE

2 500 NON-TILANG / NON-TRAFFIC OFFENSE

DENDA : 305,481 JUTA !!!

BANYAKNYA PENGELUARAN SIM : 24 411



5589



632



38



18



5

Sumber: Polres Karangasem / Karangasem Police Resort

PENJELASAN TEKNIS**TECHNICAL NOTES**

- | | |
|---|---|
| <p>1. Data transportasi dan komunikasi meliputi:</p> <ol style="list-style-type: none"> a. Panjang jalan b. Angkutan darat c. Angkutan laut d. Angkutan udara e. Pos dan telekomunikasi | <p>1. <i>Data on transportation and communications cover:</i></p> <ol style="list-style-type: none"> <i>a. Length of road</i> <i>b. Land transportation</i> <i>c. Sea transportation</i> <i>d. Air transportation</i> <i>e. Post and telecommunication</i> |
| <p>2. Kendaraan bermotor adalah setiap kendaraan yang digerakkan oleh peralatan teknik yang ada pada kendaraan tersebut, biasanya digunakan untuk angkutan orang atau barang di atas jalan raya selain kendaraan yang berjalan di atas rel. kendaraan bermotor yang dicatat adalah semua jenis kendaraan kecuali kendaraan bermotor TNI/Polri dan Korps Diplomatik.</p> | <p>2. <i>Motor vehicles are any kind of vehicles motorized by machine set up in those vehicles, they are usually used for transporting people or goods on roads except vehicles moving along a railway line. The data cover all kinds of motor vehicles except those belong to Indonesia Army Force Indonesian State Police and Diplomatic Corps.</i></p> |
| <p>3. Mobil penumpang adalah setiap kendaraan bermotor yang dilengkapi dengan tempat duduk untuk sebanyak-banyaknya delapan orang, tidak termasuk tempat duduk untuk pengemudi, baik dilengkapi atau tidak dilengkapi bagasi.</p> | <p>3. <i>Passenger cars are any motor vehicles with no more than eight seats, excluding seat for driver, it can be with or without hoot.</i></p> |
| <p>4. Mobil bis adalah setiap kendaraan bermotor yang dilengkapi dengan tempat duduk untuk lebih dari delapan orang, tidak termasuk tempat duduk untuk pengemudi, baik dilengkapi atau tidak dilengkapi bagasi.</p> | <p>4. <i>Buses are large passenger cars having seats for more than eight passengers, excluding seat for driver, it can be with or without hoot. diam nonummy nibh euismod tincidunt ut laoreet dolore magna aliquam erat volutpat. Ut wisi enim ad minim veniam, quis Trucks are</i></p> |

5. Mobil truk adalah setiap kendaraan bermotor yang digunakan untuk angkutan barang, selain mobil penumpang, mobil bis dan kendaraan bermotor roda dua. *any motor vehicles used to transport goods excluding passenger cars, buses, and motorcycles.*
6. Data panjang jalan negara dan jalan provinsi bersumber dari Dinas Pekerjaan Umum. *5. Data on length of state and provincial roads were taken from the Public Works Department.*
7. Sumber data transportasi berasal dari masing-masing instansi terkait, dikumpulkan oleh Badan Pusat Statistik (BPS) setiap bulan/tahun. *6. Data on transportation are compiled by the BPS-Statistics Indonesia, these data are obtained from relevant institutions every month /year.*
8. Kantor Pos adalah tempat pemberi pelayanan komunikasi tertulis dan atau surat elektronik, layanan paket, layanan logistik, layanan transaksi keuangan, dan layanan keagenan pos untuk kepentingan umum. Rumah pos berfungsi sama seperti kantor pos dan kantor pos pembantu, bedanya rumah pos biasanya terletak di daerah terpencil. *7. Post Office is a service provider facility of written communication and or electronic mail, parcel service, logistic service, financial transaction service, and postal service to the public. Postal house has the same function as the post office and subsidiary of post office, the difference is that postal house is usually located in remote areas.*
9. Telekomunikasi adalah setiap pemancaran, pengiriman dan atau penerimaan dari setiap informasi dalam bentuk tanda-tanda, isyarat, tulisan, gambar, suara dan bunyi melalui sistem kawat, optic radio atau sistem elektromagnetik lainnya. *8. Telecommunication includes every transmitting, delivering and or receiving from every information of marking, signal, article, picture, sound and voice through strand of wire system, optic, radio or other electromagnetic system.*
10. Jaringan telekomunikasi adalah rangkaian perangkat telekomunikasi dan *9. Telecommunication network is peripheral network of telecommunication and its equipment used in the means of*

kelengkapannya yang digunakan dalam bertelekomunikasi.

11. Internet adalah sebuah jaringan computer public di seluruh dunia. Internet menyediakan akses ke sejumlah layanan komunikasi termasuk World Wide Web dan membawa email, berita hiburan dan file data.

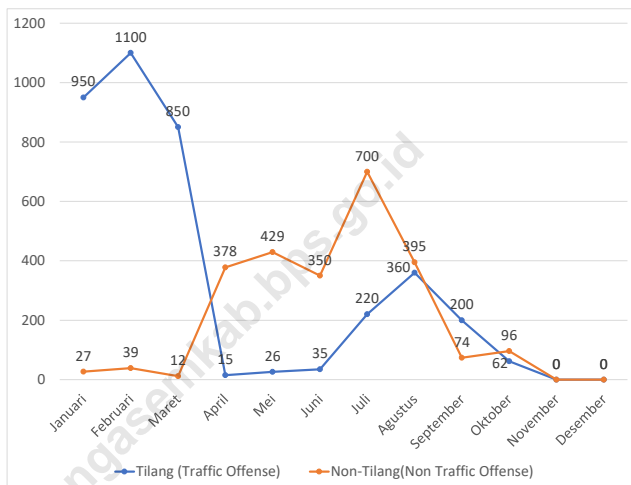
telecommunication.

10. *The internet is a worldwide public computer network. It provides access to a number of communication services including the World Wide Web and carries e-mail, news, entertainment and data files.*

<https://karangasemkab.bps.go.id>

Gambar 8.1
Figures

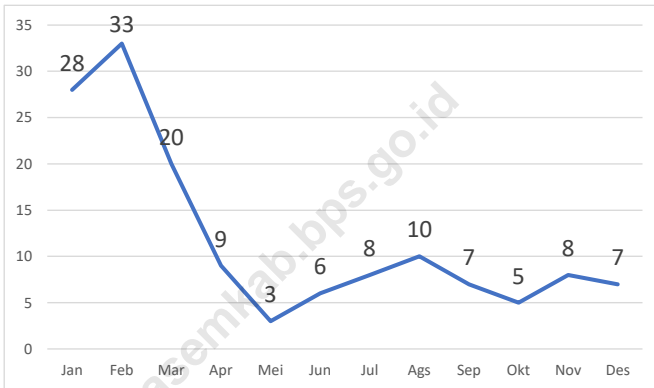
Banyaknya Pelanggaran Lalu Lintas per Bulan di Kabupaten Karangasem, 2020
Number of Traffic Violation Monthly in Karangasem Regency, 2020



Sumber/Source : Polres Karangasem / Karangasem Police Resort

Gambar 8.2
Figures

Banyaknya Kecelakaan per Bulan di Kabupaten Karangasem, 2020
Number of Accidents per Month in Karangasem Regency, 2020



Sumber/Source : Polres Karangasem / Karangasem Police Resort

8.1 TRANSPORTASI TRANSPORTATION

Tabel 8.1.1 Panjang Jalan¹ Menurut Tingkat Kewenangan Pemerintahan di Kabupaten Karangasem (km), 2018–2020
Table 8.1.1 Length of Roads¹ by Level of Government Authority in Karangasem Regency (km), 2018–2020

Tingkat Kewenangan Pemerintahan Level of Government Authority	2018	2019	2020
(1)	(2)	(3)	(4)
Negara ² /State ²	97,97	97,97	97,97
Provinsi/Province	145,98	145,98	145,77
Kabupaten/Kota Regency/Municipality	1202,54	1202,54	1202,54
Jumlah/Total	1423,99	1423,99	1423,99

Catatan/Note: ¹ Data tidak termasuk panjang jalan tol/Excluding toll road

² Berdasarkan Keputusan Menteri Pekerjaan Umum dan Perumahan Rakyat No. 248/KPTS/M/2015/Based on Public Work and Public Housing Ministerial Decree No. 248/KPTS/M/2015

Sumber/Source: Dinas Pekerjaan Umum dan Penataan Ruang Kabupaten Karangasem/ Public Works and Spatial Planning Office of Karangasem Regency

Tabel 8.1.2 Panjang Jalan Menurut Jenis Permukaan Jalan di Kabupaten Karangasem (km), 2018–2020
Table 8.1.2 Length of Roads by Type of Road Surface in Karangasem Regency (km), 2018–2020

Jenis Permukaan Jalan Type of Road Surface	2018	2019	2020
(1)	(2)	(3)	(4)
Aspal/Paved	980,97	976,32	999,23
Kerikil/Gravel	3,98	0,00	0,00
Tanah/Soil	199,45	175,05	163,87
Lainnya/Others	18,14	51,17	39,44
Jumlah/Total	1202,54	1202,54	1202,54

Catatan/Note: -

Sumber/Source: Dinas Pekerjaan Umum dan Penataan Ruang Kabupaten Karangasem/ Public Works and Spatial Planning Office of Karangasem Regency

Tabel 8.1.3 Panjang Jalan Menurut Kondisi Jalan di Kabupaten Karangasem (km), 2018–2020
Length of Roads by Condition of Roads in Karangasem Regency (km), 2018–2020

Kondisi Jalan Condition of Roads	2018	2019	2020
(1)	(2)	(3)	(4)
Baik/Good	527,68	658,70	669,48
Sedang/Moderate	122,62	77,57	182,79
Rusak/Damage	110,01	87,44	110,12
Rusak Berat/Severely Damage	442,23	378,83	240,15
Jumlah/Total	1202,54	1202,54	1202,54

Catatan/Note: -

Sumber/Source: Dinas Pekerjaan Umum dan Penataan Ruang Kabupaten Karangasem/ Public Works and Spatial Planning Office of

Tabel 8.1.4 Banyaknya Pengeluaran SIM menurut Jenisnya per Bulan di Kabupaten Karangasem, 2020
Amount of SIM Expenditures by Type per Month in Karangasem Regency, 2020

Bulan Month	SIM A		SIM BI		SIM BII		SIM C	SIM D	Jumlah Total
	Biasa Custom	Umum Public	Biasa Custom	Umum Public	Biasa Custom	Umum Public			
(1)	(2)	(3)	(4)	(5)	(6)	(7)	(8)	(9)	(10)
Januari/January	636	-	-	38	-	1	1 924	-	2 599
Februari/February	442	-	-	4	-	-	1 512	-	1 958
Maret/March	468	-	8	36	-	1	1 587	2	2 102
April/April	339	-	5	32	1	1	933	-	1 311
Mei/May	339	3	6	35	-	2	1 021	-	1 406
Juni/June	512	6	21	50	-	6	1 715	-	2 310
Juli/July	415	2	20	42	-	5	1 447	1	1 932
Agustus/August	527	-	12	38	1	2	1 673	-	2 253
September/ September	353	-	21	33	2	6	1 133	-	1 548
Oktober/October	405	-	-	37	-	3	1 317	-	1 762
November/ November	454	3	11	55	-	3	1 436	2	1 964
Desember/ Desember	684	1	14	114	-	4	2 449	-	3 266
KARANGASEM	5 574	15	118	514	4	34	18 147	5	24 411

Catatan/Note: -

Sumber/Source: Polres Karangasem/ Karangasem Police Resort

Tabel 8.1.5 Banyaknya Pelanggaran Lalu Lintas per Bulan di Kabupaten Karangasem, 2020
Number of Traffic Violation Monthly in Karangasem Regency, 2020

Bulan Month	Tilang Traffic Offense	Non Tilang Non Traffic Offense	Denda (Rp) Fine (Rp)
(1)	(2)	(3)	(4)
Januari/January	950	27	55 003 000
Februari/February	1100	39	95 906 000
Maret/March	850	12	43 710 000
April/April	15	378	36 880 000
Mei/May	26	429	0
Juni/June	35	350	5 700 000
Juli/July	220	700	2 250 000
Agustus/August	360	395	34 147 000
September/September	200	74	24 350 000
Oktober/October	62	96	7 535 000
November/November	0	0	0
Desember/December	0	0	0
KARANGASEM	3 818	2 500	305 481 000

Catatan/Note: -

Sumber/Source: Polres Karangasem/ Karangasem Police Resort

Tabel
Table 8.1.6

Banyaknya Kecelakaan, Akibat Kecelakaan, dan Kerugian Material per Bulan di Kabupaten Karangasem, 2020
Number of Accidents, Accidents Effects, and Material Losses per Month in Karangasem Regency, 2020

Bulan Month	Banyaknya Kecelakaan Number of Accident	Akibat Kecelakaan Because of Accident			Kerugian Material (Rp) Lost of Materials (Rp)
		Mati Death	Luka Berat Seriously Injured	Luka Ringan Slightly Injured	
(1)	(2)	(3)	(4)	(5)	(6)
Januari/January	28	0	0	44	21 550 000
Februari/February	33	3	0	42	1 720 000
Maret/March	20	5	0	29	33 200 000
April/April	9	1	0	17	16 400 000
Mei/May	3	2	0	2	1 040 000
Juni/June	6	1	1	7	7 900 000
Juli/July	8	2	0	14	12 950 000
Agustus/August	10	4	0	12	19 250 000
September/September	7	4	0	13	5 700 000
Oktober/October	5	3	0	8	23 500 000
November/November	8	1	0	11	17 500 000
Desember/Desember	7	0	0	14	10 500 000
KARANGASEM	144	26	1	213	171 210 000

Catatan/Note: -

Sumber/Source: Polres Karangasem/ Karangasem Police Resort

Tabel 8.1.7 Banyaknya Izin Mendirikan Bangunan (IMB) yang Terbit di Kabupaten Karangasem, 2020
Number of Permits for Building Issues Issued in Karangasem Regency, 2020

Jenis Bangunan <i>Type of Building</i>	Jumlah <i>Total</i>
(1)	(2)
Daerah Perkotaan/Urban Area	25
1. Bangunan Tempat Tinggal/ <i>Residential Building</i>	11
2. Bangunan Bukan Tempat Tinggal/ <i>Non Residential Building</i>	12
3. Bangunan Campuran/ <i>Mixed Building</i>	2
Daerah Pedesaan/Rural Area	74
1. Bangunan Tempat Tinggal/ <i>Residential Building</i>	7
2. Bangunan Bukan Tempat Tinggal/ <i>Non Residential Building</i>	64
3. Bangunan Campuran/ <i>Mixed Building</i>	3
Jumlah/Total	99

Catatan/Note: -

Sumber/Source: Dinas Pekerjaan Umum dan Penataan Ruang Kabupaten Karangasem/ *Public Works and Spatial Planning Office of Karangasem Regency*

8.2 KOMUNIKASI COMMUNICATION

Tabel 8.2.1 Jumlah Kantor Pos Pembantu Menurut Kecamatan di Kabupaten Karangasem, 2017–2020
Number of Post Offices Subsidiaries by Subdistrict in Karangasem Regency, 2017–2020

Kecamatan Subdistrict	2017	2018	2019	2020
(1)	(2)	(3)	(4)	(5)
1. Rendang	1	1	1	1
2. Sidemen	-	-	-	-
3. Manggis	2	2	2	2
4. Karangasem	2	2	2	2
5. Abang	1	1	1	1
6. Bebandem	1	1	1	1
7. Selat	1	1	1	1
8. Kubu	1	1	1	1
KARANGASEM	9	9	9	9

Catatan/Note: ...

Sumber/Source: PT Pos Indonesia Kabupaten Karangasem/Indonesia Post, Ltd. of Karangasem Regency

09

PERBANKAN, KOPERASI, DAN HARGA

BANKING, COOPERATIVE, AND PRICES



Jumlah Koperasi
Aktif **326**

Jumlah Tabungan di Bank BRI Amlapura dan BPD Karangasem 2020

Number of Saving in Indonesia Republic Bank and Bali Regional Development Bank in Karangasem 2020



1.304.539 (jutaan Rp)
1.304.539 (million IDR)



11.791.552 (jutaan Rp)
11.791.552 (million IDR)

Sumber: Dinas Koperasi / Cooperative Agency of Karangasem
BRI Amlapura / Indonesia Republic Bank of Amlapura
BPD Karangasem / Bali Regional Development Bank of Karangasem

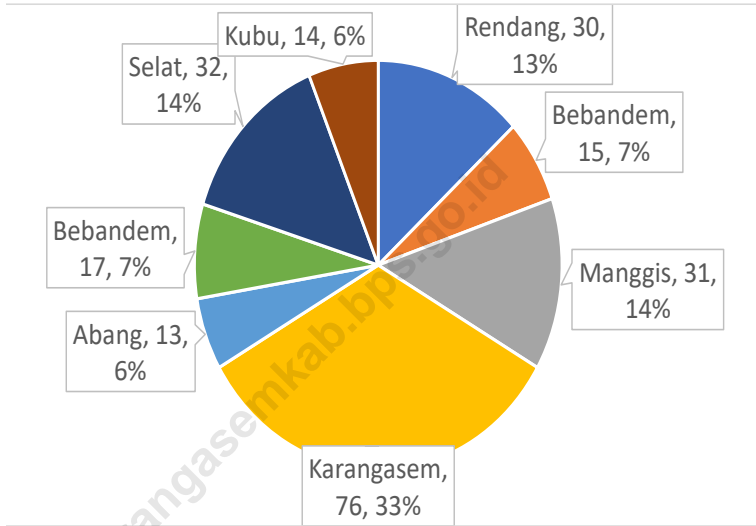
PENJELASAN TEKNIS**TECHNICAL NOTES**

- | | |
|---|---|
| <p>1. Data statistik perbankan bersumber dari Bank Indonesia. Kantor bank terdiri dari Kantor Cabang (KC), Kantor Cabang Pembantu (KCP), dan kantor di bawah KCP.</p> | <p>1. <i>Banking statistics are obtained from the Bank Indonesia. Bank offices consist of branch office (KC), sub branch office (KCP), and offices under KCP.</i></p> |
| <p>2. Uang beredar dalam arti sempit (M1) adalah kewajiban sistem moneter yang terdiri atas uang kartal dan uang giral.</p> | <p>2. <i>The "broad money (M1)" in specific term is liabilities of the monetary system consisting of currency and demand deposits.</i></p> |
| <p>3. Uang beredar dalam arti luas (M2) atau likuiditas perekonomian adalah kewajiban sistem moneter yang terdiri atas M1, uang kuasi, dan surat berharga selain saham.</p> | <p>3. <i>The "broad money (M2)" in a broader term or "domestic liquidity" is liabilities of the monetary system consisting M1, quasi money, and securities other than shares.</i></p> |
| <p>4. Uang kartal terdiri atas uang kertas dan uang logam yang berlaku, tidak termasuk uang kas pada Kantor Perbendaharaan dan Kas Negara (KPKN) dan bank umum.</p> | <p>4. <i>Currency consists of legal bank notes and coins excluding cash in the government treasury offices and commercial banks.</i></p> |
| <p>5. Uang giral terdiri atas rekening giro, kiriman uang, simpanan berjangka, dan tabungan dalam rupiah yang sudah jatuh waktu, yangseluruhnya merupakan simpanan penduduk dalam rupiah pada sistem moneter.</p> | <p>5. <i>Demand deposit comprises current accounts, transfer, matured time, and savings deposits in rupiah, held by residents in the monetary system.</i></p> |
| <p>6. Uang kuasi terdiri atas simpanan berjangka dan tabungan penduduk pada bank umum, baik dalam rupiah maupun valuta asing.</p> | <p>6. <i>Quasi money consists of time and savings deposits in rupiah and foreign currency held by residents in commercial banks.</i></p> |

7. Data statistik penanaman modal yang disetujui pemerintah terdiri dari Penanaman Modal Asing (PMA) dan Penanaman Modal Dalam Negeri (PMDN), bersumber dari Badan Koordinasi Penanaman Modal (BKPM). Data mengenai realisasi investasi penanaman modal tidak termasuk sektor minyak, asuransi, dan perbankan. Data telah memperhatikan perubahan investasi yang beralih status dan juga pengurangan investasi yang dicabut izin usahanya.
 8. Koperasi adalah badan usaha yang beranggotakan orang seorang atau badan hukum koperasi dengan melandaskan kegiatannya berdasarkan prinsip koperasi sekaligus sebagai gerakan ekonomi rakyat yang berdasar atas asas kekeluargaan.
 9. IHK merupakan indikator inflasi di Indonesia. Sejak Januari 2014, IHK dihitung berdasarkan Survei Biaya Hidup (SBH) di 82 kota tahun 2012 yang mencakup sekitar 225-462 komoditas.
 10. IHK mencakup 7 kelompok, yaitu: bahan makanan, makanan jadi, minuman, rokok, dan tembakau; perumahan, air, listrik, gas, dan bahan bakar; sandang; kesehatan; pendidikan, rekreasi, dan olahraga; transpor, komunikasi, komunikasi, dan jasa keuangan.
7. *Statistics of foreign and domestic investments approved by government are obtained from the Investment Coordinating Board (BKPM). Realization of investment data exclude those investments in petroleum production, insurance, and banking sectors. Changes in investment status and those whose license was taken off have been taken into account.*
 8. *Cooperative is an establishment that its member are people or establishments with legal status of cooperative and its activities based on people economic movement.*
 9. *CPI is the indicator of inflation in Indonesia. Since January 2014, the CPI has been developed from the 2012 Cost of Living Survey (CLS) of 82 cities which is covering 225-462 commodities.*
 10. *Commodities of CPI consist of 7 groups as follows: foodstuff; prepare food, beverages, and tobacco products; housing, water, electricity, gas, and fuel; clothing; health; education, recreation, and sports; transportation, communication, and financial services*

Gambar 9.1
Figures

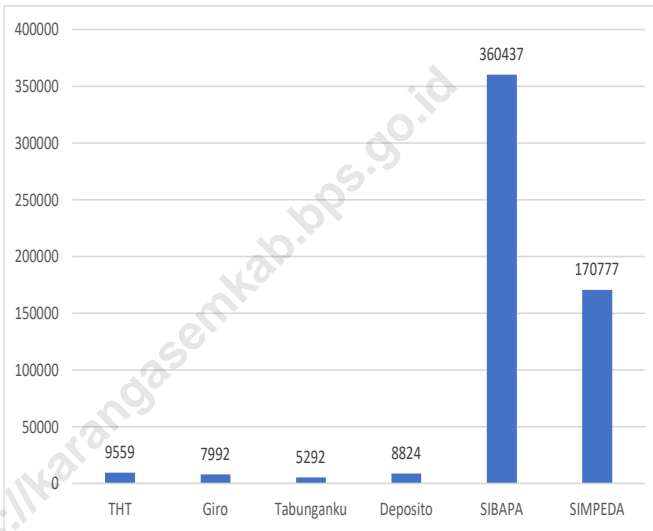
Jumlah Koperasi Aktif Menurut Kecamatan, 2020
Number of Active Cooperative by Subdistrict, 2020



Sumber/Source : Dinas Koperasi, Usaha Kecil dan Menengah Kabupaten Karangase/ *Cooperatives, Little and Medium Industry Department of Karangasem Regency*

Gambar 9.2
Figures

Jumlah Rekening di BPD Cabang Karangasem per Bulan, Tahun 2020
Number of Accounts at Bali Regional Development Bank of Karangasem Regency, 2020



Catatan/Note: -

Sumber/Source: Bank BPD Bali Cabang Karangasem / Bali Regional Development Bank of Karangasem Regency

9.1 PERBANKAN COOPERATIVE

Tabel 9.1.1 Banyaknya Nasabah dan Jumlah Kredit yang disalurkan oleh Bank BPD Bali Cabang Karangasem Menurut Jenisnya Per Bulan Tahun 2020
Number of Customers and Number of Credit Disbursed by Bali Regional Development Bank of Karangasem Regency by Type and Monthly, 2020

Bulan	Kredit Produktif			
	Kredit Investasi dan KMK		Kredit KUR	
	Jumlah Rekening <i>Number of Accounts</i>	Nominal (Rp) <i>Nominal (IDR)</i>	Jumlah Rekening <i>Number of Accounts</i>	Nominal (Rp) <i>Nominal (IDR)</i>
(1)	(2)	(3)	(4)	(5)
Januari/January	1 252	329 367 392	750	86 813 386
Februari/February	1 212	326 281 567	804	91 165 321
Maret/March	1 172	323 628 039	843	93 247 686
April/April	1 141	323 628 039	852	92 120 846
Mei/May	1 052	319 199 423	853	89 921 627
Juni/June	1 028	333 139 089	858	88 927 829
Juli/July	993	331 688 731	877	88 774 878
Agustus/August	966	331 323 340	903	90 546 562
September/September	950	339 894 182	923	90 790 051
Oktober/October	935	345 580 272	942	91 877 957
November/November	915	344 814 711	962	92 037 462
Desember/December	898	342 869 443	975	91 220 951

Lanjutan Tabel/Continued Table 9.1.1

Bulan Month	Kredit Konsumtif		Total Kredit	
	Jumlah Rekening Number of Accounts	Nominal (Rp) Nominal (IDR)	Jumlah Rekening Number of Accounts	Nominal (Rp) Nominal (IDR)
(1)	(2)	(3)	(4)	(5)
Januari/January	7 658	947 665 473	9 660	1 363 846 251
Februari/February	7 676	955 400 309	9 692	1 372 847 198
Maret/March	7 709	960 715 580	9 724	1 377 591 305
April/April	7 716	959 592 432	9 709	1 375 297 489
Mei/May	7 710	959 500 685	9 615	1 368 621 735
Juni/June	7 735	968 506 299	9 621	1 390 573 217
Juli/July	7 776	977 508 467	9 646	1 397 942 076
Agustus/August	7 782	981 961 084	9 651	1 403 830 986
September/September	7 774	984 685 267	9 647	1 415 369 500
Oktober/October	7 763	985 915 137	9 640	1 423 373 366
November/November	7 755	990 551 751	9 632	1 427 403 924
Desember/Desember	7 762	991 979 909	9 635	1 426 070 303

Catatan/Note: -

Sumber/Source: Bank BPD Bali Cabang Karangasem / Bali Regional Development Bank of Karangasem Regency

Tabel 9.1.2
Table**Jumlah Rekening dan Nominal di BPD Cabang
Karangasem per Bulan, Tahun 2020**
**Number of Accounts and Nominal at Bali Regional
Development Bank of Karangasem Regency Monthly,
2020**

Bulan Month	THT Pension		Giro Current Account	
	Jumlah Rekening Number of Accounts	Nominal (Jutaan Rp) Nominal (Million IDR)	Jumlah Rekening Number of Accounts	Nominal (Jutaan Rp) Nominal (Million IDR)
(1)	(2)	(3)	(4)	(5)
Januari/January	796	5 743	666	230 362
Februari/February	805	5 810	672	279 329
Maret/March	803	5 904	673	260 315
April/April	805	5 862	674	320 847
Mei/May	793	6 002	672	298 850
Juni/June	801	6 016	671	303 354
Juli/July	799	6 073	670	259 764
Agustus/August	776	6 014	674	191 717
September/September	765	6 087	673	273 786
Oktober/October	782	6 197	667	270 001
November/November	810	6 299	670	298 482
Desember/Desember	824	6 409	610	142 685
Jumlah / Total	9 559	72 421	7 992	3 129 491
Rata- Rata / Average	796	6 035	666	260 791

Lanjutan Tabel/Continued Table 9.1.2

Bulan Month	Tabunganku		Deposito Deposit	
	Jumlah Rekening Number of Accounts	Nominal (Jutaan Rp) Nominal (Million IDR)	Jumlah Rekening Number of Accounts	Nominal (Jutaan Rp) Nominal (Million IDR)
(1)	(2)	(3)	(4)	(5)
Januari/January	437	1 301	731	117 289
Februari/February	418	1 484	720	115 254
Maret/March	438	1 723	722	114 814
April/April	674	1 526	731	120 173
Mei/May	437	1 432	762	120 260
Juni/June	435	1 366	740	120 971
Juli/July	431	1 319	734	115 325
Agustus/August	426	1 162	737	120 775
September/September	409	1 309	738	121 915
Oktober/October	402	1 140	734	118 036
November/November	395	1 092	734	121 907
Desember/Desember	390	1 065	741	123 048
Jumlah / Total	5 292	15 919	8 824	1 429 765
Rata- Rata / Average	441	1 327	735	119 147

Lanjutan Tabel/*Continued Table* 9.1.2

Bulan Month	SIBAPA		SIMPEDA	
	Jumlah Rekening Number of Accounts	Nominal (Jutaan Rp) Nominal (Million IDR)	Jumlah Rekening Number of Accounts	Nominal (Jutaan Rp) Nominal (Million IDR)
(1)	(2)	(3)	(4)	(5)
Januari/January	27 002	435 363	13 990	158 739
Februari/February	27 237	419 494	13 969	164 378
Maret/March	24 965	450 250	14 147	153 015
April/April	24 767	448 238	14 182	164 455
Mei/May	27 962	430 204	14 146	183 247
Juni/June	27 783	433 706	14 204	173 210
Juli/July	45 748	462 663	14 188	175 101
Agustus/August	34 059	419 993	14 293	179 837
September/September	31 047	405 388	14 294	171 718
Oktober/October	30 136	389 568	14 397	180 093
November/November	30 157	372 867	14 462	178 582
Desember/Desember	29 574	395 489	14 505	198 357
Jumlah / Total	360 437	5 063 223	170 777	2 080 733
Rata- Rata / Average	30 036	421 935	14 231	173 394

Catatan/Note: -

Sumber/Source: Bank BPD Bali Cabang Karangasen / Bali Regional Development Bank of Karangasem Regency

Tabel 9.1.3 Jumlah Penabung dan Tabungan di BRI Cabang Amlapura per Bulan, Tahun 2020
Table Number of Saving and Coustumers at Indonesia Republic Bank (BRI) of Karangasem Regency Monthly, 2020

Bulan Month	Deposito Deposits		Giro Giro	
	Nasabah Customer	Jumlah Tabungan (Jutaan Rp.) Saving Amount (Million of Rp)	Nasabah Customer	Jumlah Tabungan (Jutaan Rp.) Saving Amount (Million of Rp)
(1)	(2)	(3)	(4)	(5)
Januari/January	3 649	418 175	941	52 896
Februari/February	3 636	421 812	941	54 571
Maret/March	3 627	425 109	944	58 911
April/April	3 610	425 914	898	59 399
Mei/May	3 621	414 873	894	54 583
Juni/June	3 648	411 653	890	49 746
Juli/July	3 686	416 108	884	51 807
Agustus/August	3 694	414 768	879	73 665
September/September	3 681	420 200	872	74 803
Oktober/October	3 735	423 592	892	71 202
November/November	3 743	421 038	902	51 355
Desember/Desember	3 700	414 175	896	30 082
Rata-Rata / Average	3 669	418 951	903	56 918

Lanjutan Tabel/Continued Table 9.1.3

Bulan Month	Tabungan Britama Saving Deposits		Tabungan Lain Other Saving	
	Nasabah Customer	Jumlah Tabungan (Jutaan Rp.) Saving Amount (Million of Rp)	Nasabah Customer	Jumlah Tabungan (Jutaan Rp.) Saving Amount (Million of Rp)
(1)	(2)	(3)	(4)	(5)
Januari/January	13 240	184 214	250 992	521 127
Februari/February	13 261	184 722	252 189	502 313
Maret/March	13 269	191 033	253 029	505 822
April/April	13 419	185 748	266 794	510 677
Mei/May	13 752	193 363	269 589	515 768
Juni/June	13 818	189 938	269 757	535 853
Juli/July	14 497	186 202	270 898	538 923
Agustus/August	18 744	189 133	270 963	561 188
September/ September	22 528	184 562	272 164	566 120
Oktober/October	24 350	179 932	274 210	571 899
November/ November	34 390	186 322	274 825	574 118
Desember/ Desember	38 274	197 111	279 794	587 950
Rata-Rata / Average	19 462	187 690	267 100	640 980

Catatan/Note: -

Sumber/Source: BRI Cabang Amlapura / Indonesia Republic Bank of Karangasem Regency

Tabel
Table 9.1.4

Banyaknya Nasabah dan Jumlah Kredit Yang Disalurkan oleh BRI Kanca Amlapura menurut jenisnya per Bulan, Tahun 2020
Number of Coustumers and Total Credit Distributed by Indonesian Republic Bank (BRI) of Karangasem Regency Monthly, 2020

Bulan Month	Program Program		Non-Program Non-Program	
	Nasabah Customer	Kredit (Juta Rp.) Credit (Million Rp)	Nasabah Customer	Kredit (Juta Rp.) Credit (Million Rp)
(1)	(2)	(3)	(4)	(5)
Januari/January	22 335	324 693	1 922	624 522
Februari/February	23 098	372 161	1 918	626 446
Maret/March	23 027	384 624	1 918	621 176
April/April	22 516	368 850	1 910	621 824
Mei/May	21 989	358 715	1 900	623 224
Juni/June	21 879	368 167	1 885	624 111
Juli/July	21 917	383 138	1 881	624 601
Agustus/August	21 894	394 187	1 877	626 262
September/September	21 926	403 722	1 864	627 254
Oktober/October	23 235	432 424	1 865	621 285
November/November	24 377	464 207	1 799	565 285
Desember/Desember	25 139	478 779	1 798	565 099
Rata- Rata / Average	22 778	394 472	1878	614 257

Lanjutan Tabel/Continued Table 9.1.4

Bulan Month	Kupedes	
	Nasabah Customer	Kredit (Juta Rp.) Credit (Million Rp)
(6)	(7)	(8)
Januari/January	5 399	365 894
Februari/February	4 789	338 421
Maret/March	4 740	335 541
April/April	4 707	330 528
Mei/May	4 666	327 323
Juni/June	4 660	330 818
Juli/July	4 650	334 346
Agustus/August	4 630	337 043
September/September	4 887	341 166
Oktober/October	4 591	338 363
November/November	4 420	327 730
Desember/Desember	4 230	316 999
Rata-Rata / Average	4 697	335 348

Catatan/Note: -

Sumber/Source: BRI Cabang Amlapura / Indonesia Republic Bank of Karangasem Regency

Table 9.1.5 **Perkembangan Jumlah Barang Jaminan pada Perum**
Table **Pegadaian Cabang Karangasem, 2016-2020**
Trend of Goods Under Guarantee at Pawnshops Service of
Karangasem Regency Office, 2016-2020

Bulan Month	2016	2017	2018	2019	2020
(1)	(2)	(3)	(4)	(5)	(6)
Januari/January	3 652	3 808	3 607	3 625	3 703
Februari/February	3 568	3 801	3 651	3 636	3 630
Maret/March	3 685	3 736	3 577	3 704	3 703
April/April	3 796	3 774	3 658	3 705	3 833
Mei/May	3 841	3 934	3 484	3 654	3 802
Juni/June	3 774	3 774	3 433	3 620	3 800
Juli/July	3 758	3 752	3 428	3 414	3 798
Agustus/August	3 731	3 740	3 459	3 502	3 656
September/September	3 733	3 687	3 422	3 546	3 549
Oktober/October	3 766	3 483	3 528	3 573	3 652
November/November	3 777	3 595	3 615	3 563	3 706
Desember/December	3 771	3 603	3 508	3 616	3 786

Catatan/Note: -

Sumber/Source: PT Pegadaian (Persero) Cabang Karangasem/ Public Pawnshop Company of Karangasem Regency

Tabel 9.1.6
Table**Jumlah Uang Pinjaman, Pelunasan dan Lelang pada Perum Pegadaian Cabang Karangasem 2020**
Number of Credits, Cash Return and Auction Selling at Pawnshops Service of Karangasem Regency Office, 2020

Bulan Month	Pinjaman Credit (Ribuan/ Thousands Rupiah)	Pelunasan Debt Repayment (Ribuan/ Thousands Rupiah)	Lelang Auction (Ribuan/ Thousands Rupiah)
(1)	(2)	(3)	(4)
Januari/January	5 780 330	3 228 790	61 640
Februari/February	5 332 640	3 910 050	31 600
Maret/March	5 845 690	3 570 530	132 416
April/April	5 706 770	3 517 580	23 043,3
Mei/May	5 067 130	2 962 030	-
Juni/June	5 947 360	3 750 200	22 520
Juli/July	6 467 530	3 723 970	15 530
Agustus/August	5 946 090	4 456 870	50 371
September/September	6 374 580	4 606 810	20 791
Oktober/October	6 440 690	3 189 260	52 442
November/November	7 163 090	3 615 840	105 350
Desember/December	5 272 530	2 919 600	132 564
Jumlah/ Total	71 344 430	43 451 530	648 267,3

Catatan/Note: -

Sumber/Source: PT Pegadaian (Persero) Cabang KArangasem/ Public Pawnshop Company of Karangasem Regency

Tabel
Table 9.1.7

**Banyaknya Barang Jaminan, Pelunasan dan Lelang pada
Perum Pegadaian Cabang Karangasem, 2020
Number of Goods, Under Guarantee and Repayment
of Pawnshops Service of Karangasem Regency Office,
2020**

Bulan Month	Barang Pinjaman Goods Under Guarantee (Potong/ Piece)	Pelunasan Debt Repayment (Potong/ Piece)	Lelang Auction (Potong/ Piece)
(1)	(2)	(3)	(4)
Januari/January	1 109	673	37
Februari/February	996	698	10
Maret/March	1 107	661	31
April/April	1 077	632	11
Mei/May	942	548	-
Juni/June	1 010	581	12
Juli/July	1 134	686	5
Agustus/August	991	703	31
September/September	1 006	762	8
Oktober/October	1 018	545	26
November/November	1 165	640	36
Desember/December	922	462	49
Jumlah / Total	12477	7591	256

Catatan/Note: -

Sumber/Source: PT Pegadaian (Persero) Cabang KARangasem/ Public Pawnshop Company of Karangasem Regency

9.2 KOPERASI COOPERATIVE

Tabel 9.2.1 Jumlah Koperasi Aktif Menurut Kecamatan di Kabupaten Karangasem, 2017–2020
Number of Active Cooperative by Subdistrict in Karangasem Regency, 2017–2020

Kecamatan Subdistrict	2017	2018	2019	2020
(1)	(2)	(3)	(4)	(5)
1. Rendang	50	49	30	30
2. Sidemen	14	15	13	15
3. Manggis	43	37	21	31
4. Karangasem	120	111	74	76
5. Abang	20	17	11	13
6. Bebandem	28	25	16	17
7. Selat	36	38	32	32
8. Kubu	22	22	14	14
Karangasem	333	314	211	218

Catatan/Note: -

Sumber/Source: Dinas Koperasi, Usaha Kecil dan Menengah Kabupaten Karangasem/ *Cooperatives, Little and Medium Industry Department of Karangasem Regency*

Tabel
Table 9.2.2**Jumlah Koperasi Menurut Jenis Koperasi dan Kecamatan di Kabupaten Karangasem, 2020**
Number of Cooperative by Kind of Cooperative and Subdistrict in Karangasem Regency, 2020

Kecamatan Subdistrict	Jenis Koperasi/ Kind of Cooperative					Jumlah Total
	KUD	KPRI	KOPKAR	KOPPAS	Lainnya Other	
(1)	(2)	(3)	(4)	(5)	(6)	(7)
1. Rendang	1	1	0	0	49	51
2. Sidemen	2	1	0	0	15	18
3. Manggis	1	1	1	0	34	37
4. Karangasem	1	15	2	1	94	113
5. Abang	1	0	0	0	19	20
6. Bebandem	1	0	0	0	25	26
7. Selat	1	1	0	0	36	38
8. Kubu	2	0	0	0	21	23
Karangasem	10	19	3	1	293	326

Catatan/Note: -

Sumber/Source: Dinas Koperasi, Usaha Kecil dan Menengah Kabupaten Karangasem/ Cooperatives, Little and Medium Industry Department of Karangasem Regency

10

PENGELUARAN PENDUDUK POPULATION EXPENDITURES

48,52

persen/percent

PENGELUARAN PER KAPITA SEBULAN
UNTUK BUKAN MAKANAN

Monthly Expenditure
per Capita for Non Food

51,48

persen/percent

PENGELUARAN PER KAPITA
SEBULAN UNTUK MAKANAN

Monthly Expenditure
per Capita for Food

Rata-rata Pengeluaran per Kapita
Sebulan di Karangasem

Monthly Average Expenditure per Capita in Karangasem

Rp884.539,22



Sumber: BPS, Survei Sosial Ekonomi Nasional (Susenas) Maret

BPS-Statistics Indonesia, National Socioeconomic Survey March, freepik.com



BADAN PUSAT STATISTIK
KABUPATEN KARANGASEM



karangasemkab.bps.go.id



BPS Karangasem



bpskarangasem

PENJELASAN TEKNIS

1. Data ketersediaan konsumsi pangan per kapita bersumber dari perhitungan Neraca Bahan Makanan (NBM) Indonesia, hasil kerja sama antara Badan Pusat Statistik (BPS) dan Kementerian Pertanian.
2. Metode yang dipakai untuk penyusunan NBM berpedoman pada buku rujukan yang diterbitkan oleh organisasi pangan sedunia, yaitu Food Agriculture Organization (FAO).
3. Penyediaan pangan dalam negeri adalah produk dalam negeri ditambah dengan perubahan stok dan impor dikurangi dengan ekspor.
4. Ketersediaan pangan untuk dikonsumsi penduduk terlebih dahulu dikurangi dengan bagian produksi yang digunakan untuk bibit, makanan ternak, industri, dan yang tercecer.
5. Ketersediaan pangan per kapita adalah ketersediaan pangan dibagi dengan jumlah penduduk pertengahan tahun. Ketersediaan pangan per kapita bisa dalam bentuk kuantum maupun unsur gizi, yaitu kalori, protein, dan lemak.

TECHNICAL NOTES

1. *Data on the availability of per capita food consumption are from the Indonesian Food Balance Sheet computed by the BPS - Statistics Indonesia (BPS) in collaboration with the Ministry of Agriculture.*
2. *The FAO method is adopted to compute the Food Balance Sheet.*
3. *Domestic food availability is defined as domestic production plus changes in stock and imports minus exports.*
4. *In compiling data on domestic food availability, the share of production for seed, waste, residuals, animal feeds, and industrial use is first take into account.*
5. *Per capita food availability is total food availability divided by number of population in the middle of the year. It is presented in terms of quantity as well as nutrient content, such as calories, proteins, and fats.*

- | | |
|---|--|
| <p>6. Mulai tahun 2011, Susenas dilaksanakan secara triwulan, yaitu Triwulan I dilaksanakan bulan Maret, Triwulan II bulan Juni, Triwulan III bulan September, dan Triwulan IV dilaksanakan bulan Desember.</p> | <p>6. <i>Starting 2011 Susenas implemented in quarterly i.e. The First Quarter of 2011 Susenas held in March, the Second Quarter held in June, the Third Quarter held in September, and the Fourth Quarter held in December.</i></p> |
| <p>7. Data pengeluaran dan konsumsi penduduk menurut kelompok barang diperoleh dari Survei Sosial Ekonomi Nasional (Susenas) BPS Triwulan I-2014, yang mencakup semua provinsi di Indonesia.</p> | <p>7. <i>Data on consumer expenditure and consumption by commodity group of expenditure are obtained from the 2014 National Socio-Economic Survey (Susenas) First Quarter which covers all provinces in Indonesia.</i></p> |
| <p>8. Pelaksanaan Susenas 2014 mencakup 300.000 rumah tangga sampel yang tersebar di seluruh provinsi di Indonesia, dimana pada setiap triwulan didistribusikan sampel sebanyak 75.000 rumah tangga.</p> | <p>8. <i>The 2014 Susenas cover 300.000 households sample spread all over Indonesia where each quarter distribute about 75.000 households sample.</i></p> |
| <p>9. Data konsumsi/pengeluaran yang dikumpulkan pada Susenas Triwulan I-2014 dibagi menjadi dua kelompok, yaitu konsumsi makanan dan bukan makanan.</p> | <p>9. <i>The data of consumption/expenditure collected in the First Quarter of 2014 Susenas are divided into two groups, namely food and non-food consumption.</i></p> |
| <p>10. Konsumsi/pengeluaran makanan dirinci menjadi 215 komoditas, masing-masing dikumpulkan data kuantitas dan nilainya.</p> | <p>10. <i>Consumption/expenditure on food covers 215 commodities, both quantity data and values are collected.</i></p> |
| <p>11. Untuk konsumsi bukan makanan, pada umumnya yang dikumpulkan hanya data nilainya, kecuali untuk beberapa jenis</p> | <p>11. <i>For consumption of non-food, the data collected in general are only their values, except for certain types of expenditure, such as electricity,</i></p> |

pengeluaran tertentu, seperti penggunaan listrik, air, gas, dan bahan bakar minyak (BBM) yang juga dikumpulkan kuantitasnya.

water, gas, and fuel, which are also collected for their quantity data.

<https://karangasemkab.bps.go.id>

Gambar 10.1
Figures

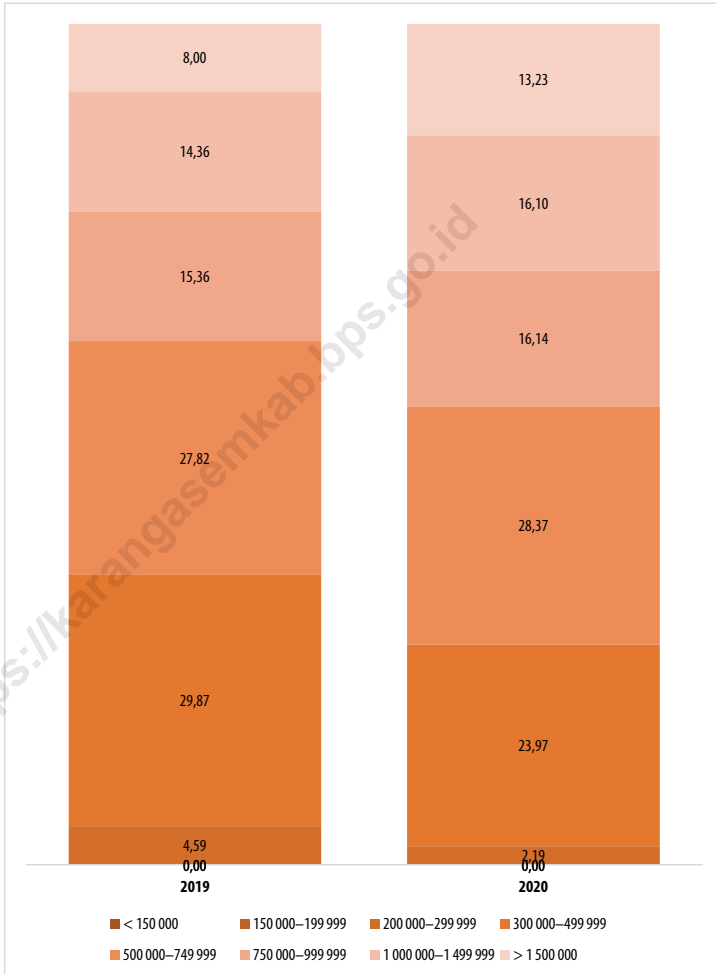
Persentase Pengeluaran per Kapita Sebulan Menurut Kelompok Komoditas di Kabupaten Karangasem, 2019 dan 2020
Percentage of Monthly Expenditure per Capita by Commodity Group in Karangasem Regency, 2019 and 2020



Sumber/Source: BPS, Survei Sosial Ekonomi Nasional (Susenas) Maret/BPS-Statistics Indonesia, National Socioeconomic Survey March

Gambar 10.2
Figures

Persentase Penduduk Menurut Golongan Pengeluaran Per Kapita Sebulan di Kabupaten Karangasem, 2020
Percentage of Population by Per Capita Spending Group a Month in Karangasem Regency, 2020



Sumber/Source: BPS, Survei Sosial Ekonomi Nasional (Susenas) Maret/BPS-Statistics Indonesia, National Socioeconomic Survey March

Tabel
Table 10.1

**Rata-rata Pengeluaran per Kapita Sebulan Menurut
Kelompok Komoditas (rupiah) di Kabupaten Karangasem,
2019 dan 2020**
*Monthly Average Expenditure per Capita by Commodity
Group (rupiahs) in Karangasem Regency, 2019 and 2020*

Kelompok Komoditas/Commodity Group	2019	2020
(1)	(2)	(3)
Makanan/Food		
Padi-padian/Cereals	72 407,83	90 023,55
Umbi-umbian/Tubers	2 823,77	2 217,83
Ikan/udang/cumi/kerang/Fish/shrimp/common squid/shells	20 726,25	19 530,13
Daging/Meat	26 272,49	35 412,13
Telur dan susu/Eggs and milk	18 372,23	19 256,90
Sayur-sayuran/Vegetables	31 301,49	39 578,94
Kacang-kacangan/Legumes	8 209,58	8 034,75
Buah-buahan/Fruits	23 640,42	41 741,68
Minyak dan kelapa/Oil and coconut	10 716,77	12 172,58
Bahan minuman/Beverage stuffs	11 550,63	11 399,52
Bumbu-bumbuan/Spices	6 246,97	8 356,45
Konsumsi lainnya/Miscellaneous food items	4 612,25	5 354,13
Makanan dan minuman jadi/Prepared food and beverages	130 956,41	126 405,98
Rokok/Cigarettes	34 442,46	35 832,79
Jumlah makanan/Total food	402 279,55	455 317,38
Bukan makanan/Non-food		
Perumahan dan fasilitas rumah tangga/Housing and household facilities	197 316,55	208. 64,13
Aneka komoditas dan jasa/Goods and services	65 829,58	84 050,53
Pakaian, alas kaki, dan tutup kepala/Clothing, footwear, and headgear	12 709,83	15 088,33
Komoditas tahan lama/Durable goods	26 661,98	53 072,68
Pajak, pungutan, dan asuransi/Taxes and insurance	26 364,43	27 709,64
Keperluan pesta dan upacara/kenduri/Parties and ceremonies	38 174,73	40 836,52
Jumlah bukan makanan/Total non-food	367 057,12	429 221,84
Jumlah/Total	769 336,67	884 539,22

Catatan/Note: -

Sumber/Source: BPS, Survei Sosial Ekonomi Nasional (Susenas) Maret/BPS-Statistics Indonesia, National Socioeconomic Survey March

Tabel
Table 10.2

Persentase Pengeluaran per Kapita Sebulan Menurut Kelompok Komoditas di Kabupaten Karangasem, 2019 dan 2020
Percentage of Monthly Expenditure per Capita by Commodity Group in Karangasem Regency, 2019 and 2020

Kelompok Komoditas/Commodity Group	2019	2020
(1)	(2)	(3)
Makanan/Food		
Padi-padian/ <i>Cereals</i>	9,41	10,18
Umbi-umbian/ <i>Tubers</i>	0,37	0,25
Ikan/udang/cumi/kerang/ <i>Fish/shrimp/common squid/shells</i>	2,69	2,21
Daging/ <i>Meat</i>	3,41	4,00
Telur dan susu/ <i>Eggs and milk</i>	2,39	2,18
Sayur-sayuran/ <i>Vegetables</i>	4,07	4,47
Kacang-kacangan/ <i>Legumes</i>	1,07	0,91
Buah-buahan/ <i>Fruits</i>	3,07	4,72
Minyak dan kelapa/ <i>Oil and coconut</i>	1,39	1,38
Bahan minuman/ <i>Beverage stuffs</i>	1,50	1,29
Bumbu-bumbuan/ <i>Spices</i>	0,81	0,94
Konsumsi lainnya/ <i>Miscellaneous food items</i>	0,60	0,61
Makanan dan minuman jadi/ <i>Prepared food and beverages</i>	17,02	14,29
Rokok/ <i>Cigarettes</i>	4,48	4,05
Jumlah makanan/Total food	52,29	51,48
Bukan makanan/Non-food		
Perumahan dan fasilitas rumah tangga/ <i>Housing and household facilities</i>	25,65	23,57
Aneka komoditas dan jasa/ <i>Goods and services</i>	8,56	9,50
Pakaian, alas kaki, dan tutup kepala/ <i>Clothing, footwear, and headgear</i>	1,65	1,71
Komoditas tahan lama/ <i>Durable goods</i>	3,47	6,00
Pajak, pungutan, dan asuransi/ <i>Taxes and insurance</i>	3,43	3,13
Keperluan pesta dan upacara/kenduri/ <i>Parties and ceremonies</i>	4,96	4,62
Jumlah bukan makanan/Total non-food	47,71	48,52
Jumlah/Total	100,00	100,00

Catatan/Note: -

Sumber/Source: BPS, Survei Sosial Ekonomi Nasional (Susenas) Maret/BPS-Statistics Indonesia, National Socioeconomic Survey March

Tabel
Table 10.3**Persentase Penduduk Menurut Golongan Pengeluaran Per Kapita Sebulan di Kabupaten Karangasem, 2019 dan 2020**
Percentage of Population by Per Capita Spending Group a Month in Karangasem Regency, 2019 and 2020

Golongan Pengeluaran Spending Group (Rp)	2019	2020
(1)	(2)	(3)
< 150 000	0,00	0,00
150 000–199 999	0,00	0,00
200 000–299 999	4,59	2,19
300 000–499 999	29,87	23,97
500 000–749 999	27,82	28,37
750 000–999 999	15,36	16,14
1 000 000–1 499 999	14,36	16,10
> 1 500 000	8,00	13,23
Jumlah/Total	100,00	100,00

Catatan/Note: -

Sumber/Source: BPS, Survei Sosial Ekonomi Nasional (Susenas) Maret/BPS-Statistics Indonesia, National Socioeconomic Survey March

11

PERDAGANGAN
TRADE



654
TOKO/Store

590
KIOS/Stall



3.851
WARUNG/Shop

20
PASAR/Market



Sumber: Dinas Perindustrian dan Perdagangan Kabupaten Karangasem
Industry and Trade Department of Karangasem Regency, freepik.com



BADAN PUSAT STATISTIK
KABUPATEN KARANGASEM



karangasemkab.bps.go.id



BPS Karangasem



[bpskarangasem](https://www.instagram.com/bpskarangasem)

PENJELASAN TEKNIS**TECHNICAL NOTES**

- | | |
|---|---|
| <p>1. Usaha Mikro adalah usaha produktif milik orang perorangan dan/atau badan usaha perorangan yang memenuhi kriteria Usaha Mikro sebagaimana diatur dalam Undang-Undang ini.</p> | <p>1. <i>Micro is a productive enterprise belonging to individuals and / or entities that meet the criteria of individual businesses Micro as stipulated in this Law.</i></p> |
| <p>2. Usaha kecil adalah usaha yang dibangun dengan skala kecil, modal kecil dan cakupan pasar kecil.</p> | <p>2. <i>Small business is a business that is built on a small scale, small capital and small market coverage.</i></p> |
| <p>3. Usaha menengah adalah usaha ekonomi produktif yang berdiri sendiri, yang dilakukan oleh orang perseorangan atau badan usaha yang bukan merupakan anak perusahaan atau cabang perusahaan yang dimiliki, dikuasai, atau menjadi bagian baik langsung maupun tidak langsung dengan usaha kecil atau usaha besar dengan jumlah kekayaan bersih atau hasil penjualan tahunan sebagaimana diatur dalam Undang-undang.</p> | <p>3. <i>The medium-sized businesses are productive economic activities that stand alone, carried out by an individual or business entity that is not subsidiaries or branches of companies owned, controlled, or be a part either directly or indirectly with a small business or large enterprise with the amount of wealth or annual net sales revenue as stipulated in the Act.</i></p> |
| <p>4. Usaha besar adalah usaha yang tidak dapat di golongan sebagai Usaha Mikro (sesuai Keputusan MenKeu 40/KMK.06/2003), Usaha Kecil (sesuai UU No.9 Th 1995) dan Usaha Menengah (sesuai Impres No.10 Th 1998).</p> | <p>4. <i>Large businesses are businesses that cannot be in class as Micro (according Minister of Finance Decree 40/KMK.06/2003), Small Business (under Law 9 Th 1995) and Medium Enterprises (according Impres 10 Th 1998).</i></p> |
| <p>5. Perseroan Terbatas adalah perusahaan yang merupakan persekutuan modal, didirikan</p> | <p>5. <i>Company Limited is a joint-venture company, established under the agreement to conduct business</i></p> |

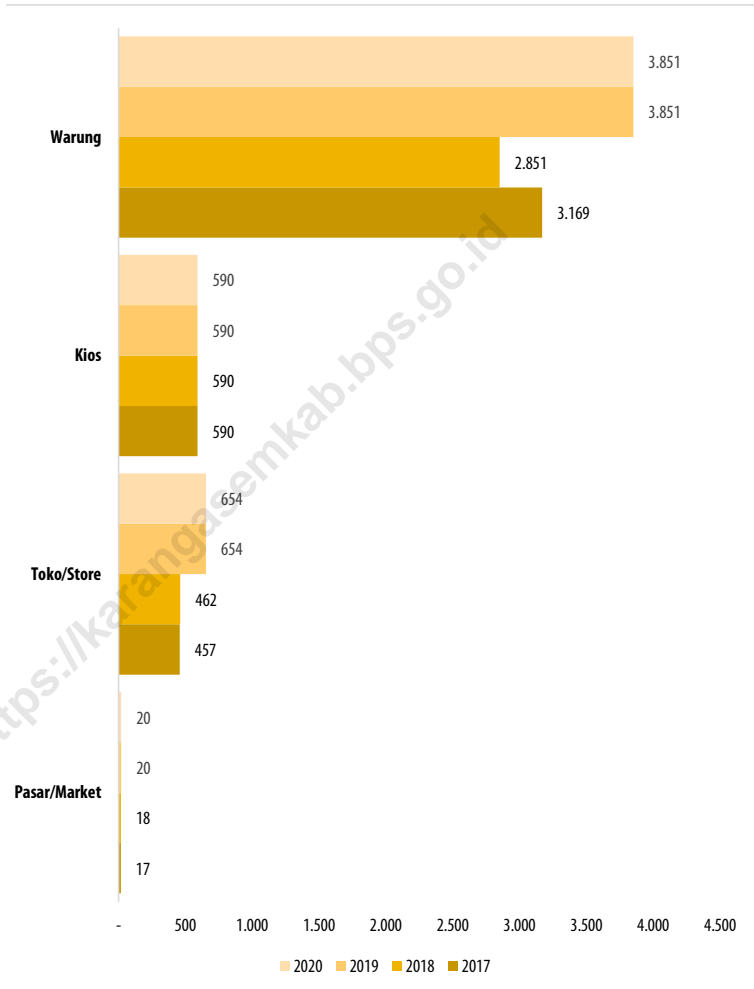
berdasarkan perjanjian melakukan kegiatan usaha dengan modal dasar yang seluruhnya terbagi dalam saham dan memenuhi persyaratan yang ditetapkan Undang-undang.

with authorized capital divided into shares and fully comply with the requirements of Law.

- | | |
|--|--|
| <p>6. Commanditaire Vennootschap (CV) adalah perusahaan yang terbentuk dengan cara meminjamkan uang, didirikan Antara seseorang atau Antara beberapa orang persero yang bertanggung jawab secara tanggung renteng untuk keseluruhannya dan satu orang atau lebih sebagai pemberi pinjaman orang.</p> | <p>6. <i>Commanditaire Vennootschap (CV) is a company formed by way of lending money, established between a person or a few people owned Antara responsible jointly and severally for the whole and one or more as a lender of people.</i></p> |
| <p>7. Firma adalah persekutuan untuk menjalankan perusahaan dengan nama bersama, masing-masing anggota firma bertanggung jawab sepenuhnya atas segala perikatan. Laba yang diperoleh dibagi bersama dan rugi dari perusahaan ditanggung bersama pula.</p> | <p>7. <i>Firm is a partnership to run a company called together, each member firm is fully responsible for any engagement. Profits of shared and loss of the company is shared anyway.</i></p> |
| <p>8. Koperasi adalah organisasi ekonomi rakyat yang berwatak social beranggotakan orang-orang atau badan hukum koperasi yang merupakan tata susunan ekonomi sebagai usaha bersama atas azas kekeluargaan.</p> | <p>8. <i>Cooperation is the organization of people's economic social character of persons or legal entity which is a cooperative economic arrangements as a joint effort on the principle of kinship.</i></p> |

Gambar 11.1
Figures

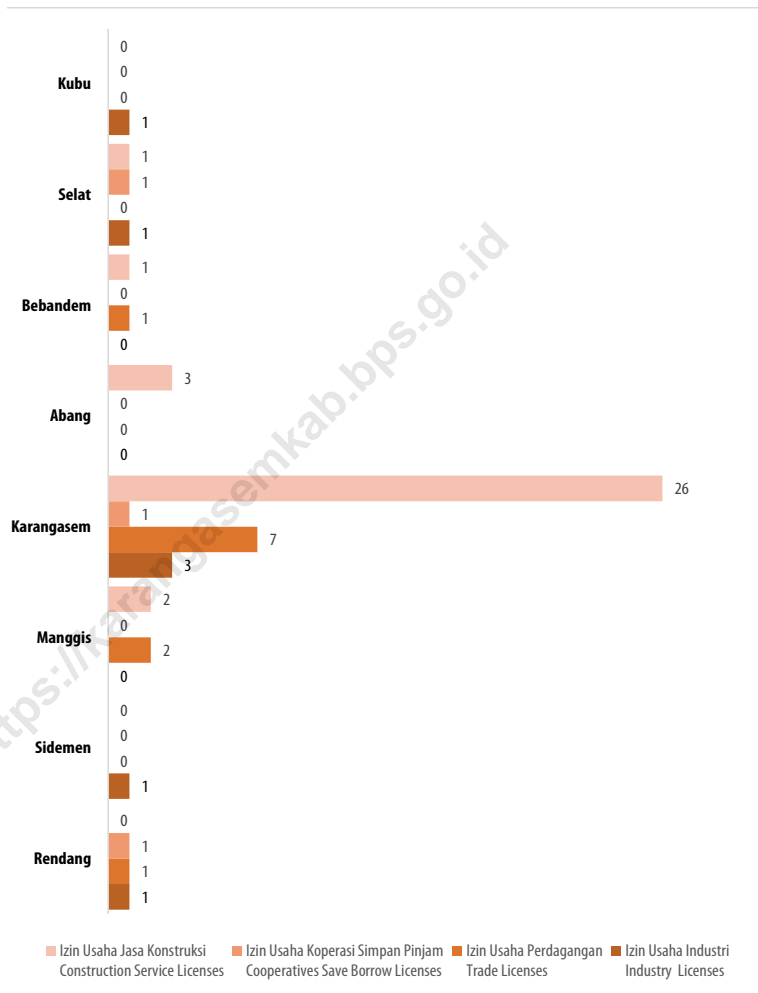
Jumlah Sarana Perdagangan Menurut Jenisnya di Kabupaten Karangasem, 2017–2020
Number of Trading Facilities by Type of Facility in Karangasem Regency, 2017–2020



Sumber/Source : Dinas Perindustrian dan Perdagangan Kabupaten Karangasem/Industry and Trade Department of Karangasem Regency

Gambar 11.2
Figures

Jumlah Surat Izin Usaha yang Dikeluarkan menurut Jenis Usaha dan Kecamatan di Kabupaten Karangasem, 2020
Number of Business Licenses Released by Business Type and Subdistrict in Karangasem Regency, 2020



Sumber/Source : Dinas Penanaman Modal dan Pelayanan Terpadu Satu Pintu Kabupaten Karangasem/Investment and Integrated Licensing Service Office of Krangasem Regency

Tabel 11.1 Jumlah Sarana Perdagangan Menurut Jenisnya di Kabupaten Karangasem, 2017–2020
Number of Trading Facilities by Type of Facility in Karangasem Regency, 2017–2020

Jenis Sarana Perdagangan Type of Trading Facilities	2017	2018	2019	2020
(1)	(2)	(3)	(4)	(5)
Pasar/Market	17	18	20	20
Toko/Store	457	462	654	654
Kios/Stall	590	590	590	590
Warung/Shop	3 169	2 851	3 851	3 851
Jumlah/Total	4 233	3 921	5 115	5 115

Catatan/Note: -

Sumber/Source: Dinas Perindustrian dan Perdagangan Kabupaten Karangasem/Industry and Trade Department of Karangasem Regency

Tabel
Table 11.2**Jumlah Surat Izin Usaha yang Dikeluarkan menurut Jenis Usaha dan Kecamatan di Kabupaten Karangasem, 2020**
Number of Business Licenses Released by Business Type and Subdistrict in Karangasem Regency, 2020

Kecamatan Subdistrict	Izin Usaha Industri Industry Licenses	Izin Usaha Perdagangan Trade Licenses	Izin Usaha Koperasi Simpan Pinjam Cooperatives Save Borrow Licenses	Izin Usaha Jasa Konstruksi Construction Service Licenses
(1)	(2)	(3)	(4)	(5)
Rendang	1	1	1	-
Sidemen	1		-	-
Manggis	-	2	-	2
Karangasem	3	7	1	26
Abang	-	-	-	3
Bebandem	-	1	-	1
Selat	1	-	1	1
Kubu	1	-	-	-
KARANGASEM	7	11	3	33

Catatan/Note: -

Sumber/Source: Dinas Penanaman Modal dan Pelayanan Terpadu Satu Pintu Kabupaten Karangasem/*Investment and Integrated Licensing Service Office of Karangasem Regency*

12

SISTEM NERACA NASIONAL SYSTEM OF REGIONAL ACCOUNT

KONTRIBUSI PDRB KARANGASEM

Contribution of Karangasem GDRP

8,38%

**PENYEDIAAN AKOMODASI &
MAKAN MINUM**


Accommodation and Food Service Activities



**ADMINISTRASI PEMERINTAHAN,
PERTAHANAN & JAMINAN SOSIAL**

*Public Administration and Defence;
Compulsory Social Security*

8,11%



KONSTRUKSI
Construction

6,59%



**TRANSPORTASI &
PERGUDANGAN**

Transportation & Storage

17,19%

**PERTANIAN, KEHUTANAN,
& PERIKANAN**

Agriculture, Forestry, & Fishing

26,44%



PERDAGANGAN
Trade

5,48%

Sumber: BPS, berbagai sensus, survei dan sumber lain

BPS-Statistics Indonesia, various census, survey, and other sources, freepik.com



**BADAN PUSAT STATISTIK
KABUPATEN KARANGASEM**



karangasemkab.bps.go.id



BPS Karangasem



[bpskarangasem](https://www.instagram.com/bpskarangasem)

PENJELASAN TEKNIS**TECHNICAL NOTES**

1. Penghitungan statistik neraca nasional mengikuti buku petunjuk yang diterbitkan oleh Perserikatan Bangsa Bangsa (PBB) dikenal sebagai Sistem Neraca Nasional (SNN). SNN adalah rekomendasi internasional tentang bagaimana menyusun ukuran aktivitas ekonomi yang sesuai dengan standar neraca baku yang didasarkan pada prinsip-prinsip ekonomi. Rekomendasi yang dimaksud dinyatakan dalam sekumpulan konsep, definisi, klasifikasi, dan aturan neraca yang disepakati secara internasional dalam mengukur indikator tertentu seperti Produk Domestik Bruto (PDB). Salah satu bentuk adaptasi pencatatan statistik nasional adalah melakukan perubahan tahun dasar PDB Indonesia dari tahun 2000 ke 2010. Perubahan tahun dasar PDB dilakukan seiring dengan mengadopsi rekomendasi PBB yang tertuang dalam Sistem Neraca Nasional 2008 (SNA 2008).
 2. Produk Domestik Bruto pada tingkat nasional serta Produk Domestik Regional Bruto (PDRB) pada tingkat regional (provinsi) menggambarkan kemampuan suatu wilayah untuk menciptakan nilai tambah pada suatu waktu tertentu. Untuk menyusun PDB
1. *The method used to estimate national accounts statistics is based on the standard guidelines formed by United Nation known as System of National Accounts (SNA). SNA is the internationally agreed standard set of recommendations on how to compile measures of economic activity in accordance with strict accounting conventions based on economic principles. The recommendations are expressed in term of a set of concepts, definitions, classifications and accounting rules that comprise the internationally agreed standard for measuring indicators such as Gross Domestic Product (GDP). One of the improvement in the national statistical system is to rebase GDP form base year 2000 to 2010 in order to capture current economic condition. It is in line with the United Nations (UN) recommendation on 2008 SNA.*
 2. *The basic measure of the value added arising from economic activity is known as Gross Domestic Product at the national level and Gross Regional Domestic Product (GRDP) at the regional level (provinces/ regencies/ municipalities). To compile*

maupun PDRB digunakan 2 pendekatan, yaitu lapangan usaha dan pengeluaran. Keduanya menyajikan komposisi data nilai tambah dirinci menurut sumber kegiatan ekonomi (lapangan usaha) dan menurut komponen penggunaannya. PDB maupun PDRB dari sisi lapangan usaha merupakan penjumlahan seluruh komponen nilai tambah bruto yang mampu diciptakan oleh sektor-sektor ekonomi atas berbagai aktivitas produksinya. Sedangkan dari sisi pengeluaran menjelaskan tentang penggunaan dari nilai tambah tersebut.

3. PDRB menurut lapangan usaha mengalami perubahan klasifikasi dari 9 lapangan usaha menjadi 17 lapangan usaha. PDRB menurut lapangan usaha dirinci menurut total nilai tambah dari seluruh sektor ekonomi yang mencakup lapangan usaha Pertanian, Kehutanan, dan Perikanan; Pertambangan dan Penggalian; Industri Pengolahan; Pengadaan Listrik dan Gas; Pengadaan Air, Pengelolaan Sampah, Limbah dan Daur Ulang; Konstruksi; Perdagangan Besar dan Eceran, Reparasi Mobil dan Sepeda Motor; Transportasi dan Pergudangan; Penyediaan Akomodasi dan Makan Minum; Informasi dan Komunikasi; Jasa Keuangan dan Asuransi; Real Estat; Jasa

these statistics, two approaches have been used, i.e. "production approach" and "expenditure approach". The first approach is to measure value added produced by various kinds of economic activities, while the second approach is to measure final uses of the country's output. In other words, GDP/GRDP is the sum of total value added produced by all economic industries (activities) and the way of using it.

3. *GRDP by industry classification changes from 9 sectors to 17 industries. GRDP by industry is classified by types of economic activities such as Agriculture, Forestry and Fishing; Mining and Quarrying; Manufacturing; Electricity and Gas; Water supply, Sewerage, Waste Management and Remediation Activities; Construction; Wholesale and Retail Trade; Repair of Motor Vehicles and Motorcycles; Transportation and Storage; Accommodation and Food Service Activities; Information and Communication; Financial and Insurance Activities; Real Estate Activities; Business Activities; Public Administration; Defence and Compulsory Social Security; Education; Human Health and*

Perusahaan; Administrasi Pemerintahan, Pertahanan dan Jaminan Sosial Wajib; Jasa Pendidikan; Jasa Kesehatan dan Kegiatan Sosial; dan Jasa lainnya.

Social Work Activities; and Other Services Activities.

4. PDRB menurut pengeluaran mengalami perubahan klasifikasi dimana pengeluaran konsumsi Lembaga Non Profit yang Melayani Rumah Tangga (LNPR) yang sebelumnya termasuk bagian dari pengeluaran konsumsi rumah tangga menjadi komponen terpisah. Sehingga klasifikasi PDRB menurut pengeluaran dirinci menjadi 7 komponen yaitu komponen pengeluaran konsumsi rumah tangga, pengeluaran konsumsi LNPR, pengeluaran konsumsi pemerintah, pembentukan modal tetap bruto, perubahan inventori, ekspor barang dan jasa, dan impor barang dan jasa.

4. *GRDP by expenditure classification changes where consumption expenditure Non-profit Institutions Serving Households (NPISH) previously included as part of household consumption expenditure is taken out into separate component. So that, GRDP by type of expenditures is classified into: household consumption expenditure, NPISH consumption expenditure, government consumption expenditure, gross fixed capital formation, changes in inventories, exports of goods and services, and imports of goods and services.*

5. Pengeluaran konsumsi rumah tangga mencakup berbagai pengeluaran konsumsi akhir rumah tangga atas barang dan jasa untuk memenuhi kebutuhan individu ataupun kelompok secara langsung. Pengeluaran rumah tangga di sini mencakup makanan dan minuman selain restoran; pakaian, alas kaki dan jasa perawatannya; perumahan dan perlengkapan rumah tangga; kesehatan dan pendidikan; transportasi dan komunikasi;

5. *Household consumption expenditures consist of expenditures incurred by households, which are used for both individual or collective needs. Household consumptions are classified into food and beverages other than restaurants; clothing, footwear, and related maintenance services; housing and household equipment; health and education; transport and communication; restaurants and hotels; and others.*

restoran dan hotel serta lainnya.

6. Pengeluaran Pemerintah terdiri dari Pengeluaran Konsumsi Individu dan Pengeluaran Konsumsi Kolektif. Barang dan jasa individu merupakan barang dan jasa privat, dimana ciri-ciri barang privat adalah a) Scarcity, yaitu ada kelangkaan/ keterbatasan dalam jumlah; b) Excludable consumption, yaitu konsumsi suatu barang dapat dibatasi hanya pada mereka yang memenuhi persyaratan tertentu (biasanya harga); c) Rivalrous competition, yaitu konsumsi oleh satu konsumen akan mengurangi atau menghilangkan kesempatan pihak lain untuk melakukan hal serupa. Contoh barang dan jasa yang dihasilkan pemerintah dan tergolong sebagai barang dan jasa individu adalah jasa pelayanan kesehatan pemerintah di rumah sakit/puskesmas dan jasa pendidikan di sekolah/universitas negeri. Sedangkan barang dan jasa kolektif ekuivalen dengan barang publik yang memiliki ciri a) Non rivalry, yaitu penggunaan satu konsumen terhadap suatu barang tidak mengurangi kesempatan konsumen lain untuk juga mengkonsumsi barang tersebut; b) Non excludable, yaitu apabila suatu barang publik tersedia, maka tidak ada yang dapat menghalangi siapapun
6. *Government consumption expenditure consists of Individual Consumption Expenditure and Collective Consumption Expenditure. Individual goods and services are private goods and services, which the characteristics of private goods is a) Scarcity, that there is a scarcity/limited in number; b) Excludable consumption, the consumption of goods can be limited only to those who meet certain requirements (usually the price); c) Rivalrous competition, ie consumption by the consumer will reduce or eliminate the chance of another party to do so. Examples of goods and services produced by government and classified as goods and services of individuals is the government health services in hospitals/health centers and education services in schools/universities. Collective goods and services equivalent to public goods characterized by a) Non-rivalry, namely the use of a consumer for an item does not reduce the chance of another consumer to also consume goods; b) Non-excludable, i.e. when a public good available, then nothing can hinder anyone to benefit from the goods or in other words everyone has access to the goods. Examples of goods and services produced by government and classified as collective goods and services is carried military*

untuk memperoleh manfaat dari barang tersebut atau dengan kata lain setiap orang memiliki akses ke barang tersebut. Contoh barang dan jasa yang dihasilkan pemerintah dan tergolong sebagai barang dan jasa kolektif adalah jasa pertahanan yang dilakukan TNI dan keamanan yang dilakukan kepolisian.

defense services and the police's security.

7. Pembentukan Modal Tetap Bruto (PMTB) mencakup pengadaan, pembuatan, dan pembelian barang modal. Barang modal dimaksud adalah barang-barang yang digunakan untuk proses produksi, tahan lama atau yang mempunyai umur pemakaian lebih dari satu tahun seperti bangunan, mesin-mesin dan alat angkutan. Termasuk pula di sini perbaikan besar (berat) yang sifatnya memperpanjang umur atau mengubah bentuk atau kapasitas barang modal tersebut. Pengeluaran barang modal untuk keperluan militer juga dicakup sebagai PMTB. Klasifikasi komponen PMTB dibagi menjadi 6 sub komponen yaitu Konstruksi; Mesin dan Peralatan; Kendaraan; Peralatan Lainnya; Cultivated Biological Resources (CBR) dan Produk Kekayaan Intelektual.
7. *Gross Fixed Capital Formation (GFCF) includes procurement, manufacture, and the purchase of capital goods. Capital goods are goods which are used for the production process, durable or have a service life of more than one year such as buildings, machinery, and transportation equipment. Including here: huge improvement that are to extend the life or changing the shape or the capacity of the capital goods. Capital expenditures for military purposes are also covered as GFCF. GFCF component are classified into six sub-components: Construction; Machinery and Equipment; Vehicle; Other equipment; Cultivated Biological Resources (CBR) and Intellectual Property Product.*
8. Produk Domestik Bruto maupun agregat turunannya disajikan dalam 2 (dua) versi penilaian, yaitu atas dasar "harga berlaku"
8. *GDP and its aggregations are presented in two forms: at current market prices and at constant base year market prices. In*

dan atas dasar “harga konstan”. Disebut sebagai harga berlaku karena seluruh agregat dinilai dengan menggunakan harga pada tahun berjalan, sedangkan harga konstan penilaiannya didasarkan kepada harga satu tahun dasar tertentu, dalam publikasi ini digunakan harga tahun 2010.

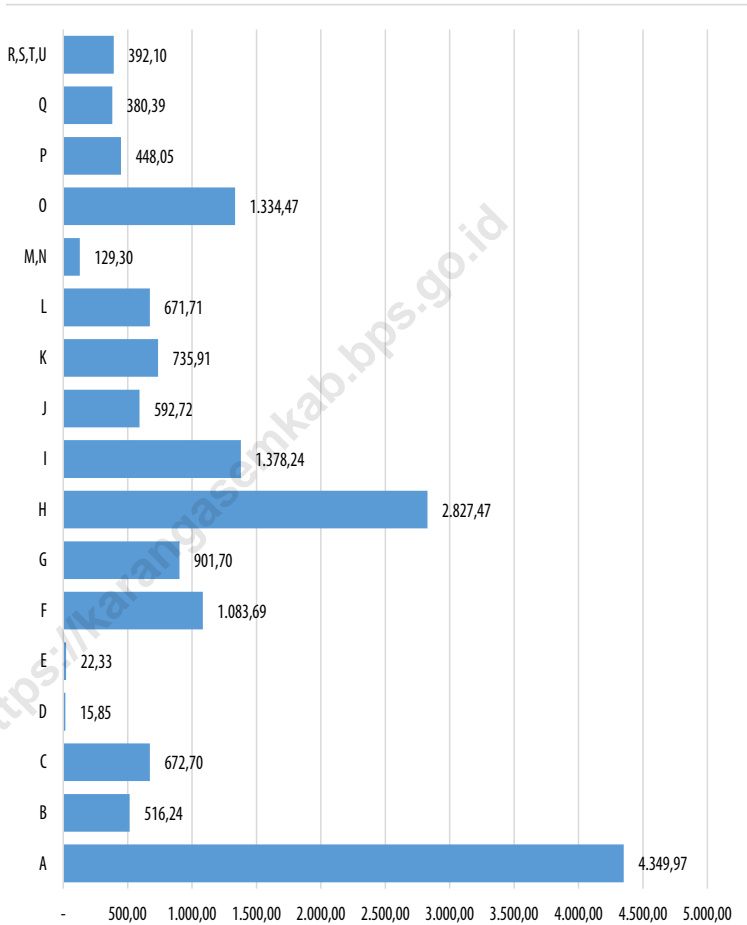
presenting current market prices, all aggregates are valued at current market prices, while base year constant market prices are shown by valuing all aggregates at fixed base year prices. Year of 2010 is used as the base year in this publication.

9. Laju pertumbuhan Produk Domestik Bruto diperoleh dari perhitungan PDB atas dasar harga konstan. Diperoleh dengan cara mengurangi nilai PDB pada tahun ke-n terhadap nilai pada tahun ke n-1 (tahun sebelumnya), dibagi dengan nilai pada tahun ke n-1, dikalikan dengan 100 persen. Laju pertumbuhan menunjukkan perkembangan agregat pendapatan dari satu waktu tertentu terhadap waktu sebelumnya.

9. *Growth rate of Gross Domestic Product is derived from GDP at constant market prices. It is obtained by subtracting the value of GDP year n with the value of GDP year n-1, divided by the value of GDP year n-1 then multiplied by 100 percent. The growth rate of GDP explains the income growth during the given period.*

Gambar 12.1
Figures

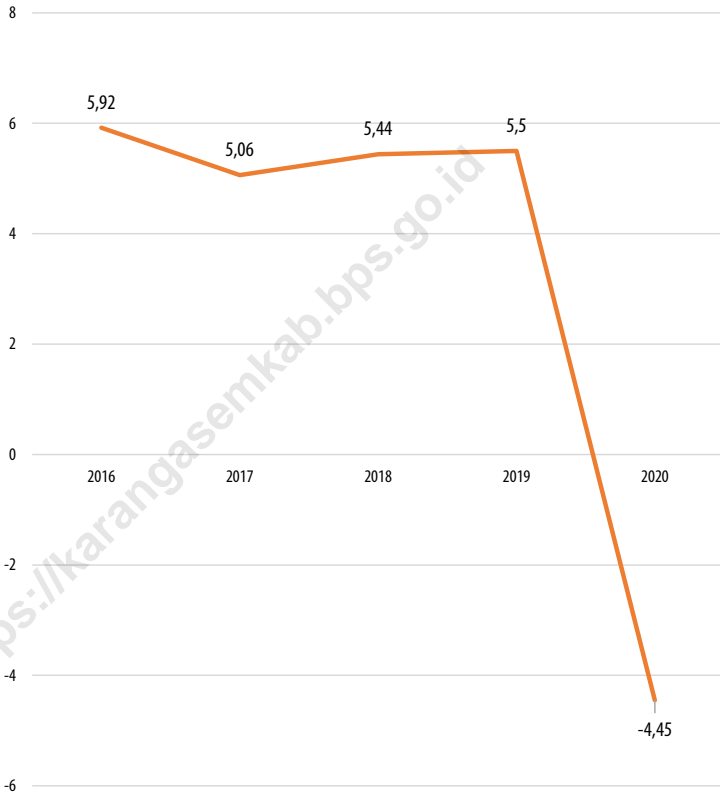
Produk Domestik Regional Bruto Atas Dasar Harga Berlaku Menurut Lapangan Usaha (miliar rupiah), 2020
Gross Regional Domestic Product at Current Market Prices by Industry (billion rupiahs), 2020



Sumber/Source : BPS, berbagai sensus, survei dan sumber lain/BPS-Statistics Indonesia, various census, survey, and other sources

Gambar 12.2
Figures

Laju Pertumbuhan Produk Domestik Regional Bruto Atas Dasar Harga Konstan 2010 Menurut Lapangan Usaha (persen), 2016–2020
Growth Rate of Gross Regional Domestic Product at 2010 Constant Market Prices by Industry(percent), 2016–2020



Sumber/Source: BPS, berbagai sensus, survei dan sumber lain/BPS-Statistics Indonesia, various census, survey, and other sources

Tabel 12.1. **Produk Domestik Regional Bruto Atas Dasar Harga Berlaku Menurut Lapangan Usaha di Kabupaten Karangasem (miliar rupiah), 2016–2020**
Gross Regional Domestic Product at Current Market Prices by Industry in Karangasem Regency (billion rupiahs), 2016–2020

	Lapangan Usaha/Industry	2016	2017	2018	2019 *	2020**
	(1)	(2)	(3)	(4)	(5)	(6)
A	Pertanian, Kehutanan, dan Perikanan/ <i>Agriculture, Forestry, and Fishing</i>	3 568,58	3 776,10	3 996,76	4 193,77	4 349,97
B	Pertambangan dan Penggalian/ <i>Mining and Quarrying</i>	453,73	454,94	476,15	503,99	516,24
C	Industri Pengolahan/ <i>Manufacturing</i>	548,64	578,95	631,11	676,22	672,70
D	Pengadaan Listrik dan Gas/ <i>Electricity and Gas</i>	11,96	14,40	15,67	16,88	15,85
E	Pengadaan Air; Pengelolaan Sampah, Limbah, dan Daur Ulang/ <i>Water Supply; Sewerage, Waste Management, and Remediation Activities</i>	17,44	19,23	20,37	22,09	22,33
F	Konstruksi/ <i>Construction</i>	785,73	879,83	1.003,69	1.099,39	1.083,69
G	Perdagangan Besar dan Eceran; Reparasi Mobil dan Sepeda Motor/ <i>Wholesale and Retail Trade; Repair of Motor Vehicles and Motorcycles</i>	699,15	783,38	871,25	940,62	901,70
H	Transportasi dan Pergudangan/ <i>Transportation and Storage</i>	2 359,47	2 547,87	2 792,63	3 026,25	2 827,47
I	Penyediaan Akomodasi dan Makan Minum/ <i>Accommodation and Food Service Activities</i>	1 454,53	1 633,12	1 819,78	2 009,98	1 378,24
J	Informasi dan Komunikasi/ <i>Information and Communication</i>	408,75	456,72	502,11	544,07	592,72

Lanjutan Tabel/*Continued Table 12.1*

	Lapangan Usaha/Industry	2016	2017	2018	2019 *	2020**
	(1)	(2)	(3)	(4)	(5)	(6)
K	Jasa Keuangan dan Asuransi/ <i>Financial and Insurance Activities</i>	606,58	647,05	685,69	752,89	735,91
L	Real Estat/ <i>Real Estate Activities</i>	535,16	580,49	615,90	658,42	671,71
M,N	Jasa Perusahaan/ <i>Business Activities</i>	98,55	111,30	121,02	129,39	129,30
O	Administrasi Pemerintahan, Pertahanan, dan Jaminan Sosial Wajib/ <i>Public Administration and Defence; Compulsory Social Security</i>	1 015,60	1 148,71	1 254,62	1 309,82	1 334,47
P	Jasa Pendidikan/ <i>Education</i>	316,30	353,87	393,60	440,05	448,05
Q	Jasa Kesehatan dan Kegiatan Sosial/ <i>Human Health and Social Work Activities</i>	249,92	291,82	326,50	357,52	380,39
R,S,T,U	Jasa Lainnya/ <i>Other Services Activities</i>	280,82	320,61	359,38	403,03	392,10
	Produk Domestik Regional Bruto/<i>Gross Regional Domestic Product</i>	13 410,89	14 598,38	15 886,26	17 084,38	16 452,84

Catatan/Note: *Angka Sementara/*Preliminary Figures* **Angka Sangat Sementara/ *Very Preliminary Figures*

Sumber/Source: BPS, berbagai sensus, survei dan sumber lain/*BPS-Statistics Indonesia, various census, survey, and other sources*

Tabel
Table 12.2

Produk Domestik Regional Bruto Atas Dasar Harga Konstan 2010 Menurut Lapangan Usaha di Kabupaten Karangasem (miliar rupiah), 2016–2020
Gross Regional Domestic Product at 2010 Constant Market Prices by Industry in Karangasem Regency (billion rupiahs), 2016-2020

	Lapangan Usaha/Industry	2016	2017	2018	2019 *	2020**
	(1)	(2)	(3)	(4)	(5)	(6)
A	Pertanian, Kehutanan, dan Perikanan/ <i>Agriculture, Forestry, and Fishing</i>	2 444,85	2 503,78	2 591,51	2 671,57	2 729,58
B	Pertambangan dan Penggalian/ <i>Mining and Quarrying</i>	337,04	330,14	323,36	339,98	341,03
C	Industri Pengolahan/ <i>Manufacturing</i>	397,37	406,86	431,03	454,28	443,40
D	Pengadaan Listrik dan Gas/ <i>Electricity and Gas</i>	8,49	9,11	9,47	10,05	9,38
E	Pengadaan Air; Pengelolaan Sampah, Limbah, dan Daur Ulang/ <i>Water Supply; Sewerage, Waste Management, and Remediation Activities</i>	14,64	15,64	16,53	17,78	17,59
F	Konstruksi/ <i>Construction</i>	580,32	635,74	696,69	740,71	717,45
G	Perdagangan Besar dan Eceran; Reparasi Mobil dan Sepeda Motor/ <i>Wholesale and Retail Trade; Repair of Motor Vehicles and Motorcycles</i>	527,70	567,80	616,78	655,62	615,40
H	Transportasi dan Pergudangan/ <i>Transportation and Storage</i>	1 516,28	1 619,15	1 686,86	1 803,20	1 640,56
I	Penyediaan Akomodasi dan Makan Minum/ <i>Accommodation and Food Service Activities</i>	864,33	938,77	1.035,60	1.118,55	788,05
J	Informasi dan Komunikasi/ <i>Information and Communication</i>	377,52	412,89	445,76	474,46	508,62

Lanjutan Tabel/Continued Table 12.2

	Lapangan Usaha/Industry	2016	2017	2018	2019 *	2020**
	(1)	(2)	(3)	(4)	(5)	(6)
K	Jasa Keuangan dan Asuransi/ <i>Financial and Insurance Activities</i>	431,94	442,88	453,22	486,79	475,24
L	Real Estat/ <i>Real Estate Activities</i>	439,22	467,03	488,93	512,02	514,65
M,N	Jasa Perusahaan/ <i>Business Activities</i>	71,70	78,72	83,88	88,58	85,88
O	Administrasi Pemerintahan, Pertahanan, dan Jaminan Sosial Wajib/ <i>Public Administration and Defence; Compulsory Social Security</i>	879,29	878,88	909,82	933,26	933,50
P	Jasa Pendidikan/ <i>Education</i>	240,13	260,78	281,84	306,89	305,39
Q	Jasa Kesehatan dan Kegiatan Sosial/ <i>Human Health and Social Work Activities</i>	192,19	218,84	237,96	255,88	262,99
R,S,T,U	Jasa Lainnya/ <i>Other Services Activities</i>	201,23	219,14	241,02	261,24	247,08
	Produk Domestik Regional Bruto/Gross Regional Domestic Product	9 524,23	10 006,13	10 550,25	11 130,84	10 635,79

Catatan/Note: *Angka Sementara/Preliminary Figures **Angka Sangat Sementara/ Very Preliminary Figures

Sumber/Source: BPS, berbagai sensus, survei dan sumber lain/BPS-Statistics Indonesia, various census, survey, and other sources

Tabel
Table 12.3

Distribusi Persentase Produk Domestik Regional Bruto Atas Dasar Harga Berlaku Menurut Lapangan Usaha di Kabupaten Karangasem, 2016–2020
Percentage Distribution of Gross Regional Domestic Product at Current Market Prices by Industry in Karangasem Regency, 2016–2020

Lapangan Usaha/Industry	2016	2017	2018	2019 *	2020**
(1)	(2)	(3)	(4)	(5)	(6)
A Pertanian, Kehutanan, dan Perikanan/ <i>Agriculture, Forestry, and Fishing</i>	26,61	25,87	25,16	24,55	26,44
B Pertambangan dan Penggalian/ <i>Mining and Quarrying</i>	3,38	3,12	3,00	2,95	3,14
C Industri Pengolahan/ <i>Manufacturing</i>	4,09	3,97	3,97	3,96	4,09
D Pengadaan Listrik dan Gas/ <i>Electricity and Gas</i>	0,09	0,10	0,10	0,10	0,10
E Pengadaan Air; Pengelolaan Sampah, Limbah, dan Daur Ulang/ <i>Water Supply; Sewerage, Waste Management, and Remediation Activities</i>	0,13	0,13	0,13	0,13	0,14
F Konstruksi/ <i>Construction</i>	5,86	6,03	6,32	6,44	6,59
G Perdagangan Besar dan Eceran; Reparasi Mobil dan Sepeda Motor/ <i>Wholesale and Retail Trade; Repair of Motor Vehicles and Motorcycles</i>	5,21	5,37	5,48	5,51	5,48
H Transportasi dan Pergudangan/ <i>Transportation and Storage</i>	17,59	17,45	17,58	17,71	17,19
I Penyediaan Akomodasi dan Makan Minum/ <i>Accommodation and Food Service Activities</i>	10,85	11,19	11,46	11,77	8,38
J Informasi dan Komunikasi/ <i>Information and Communication</i>	3,05	3,13	3,16	3,18	3,60
K Jasa Keuangan dan Asuransi/ <i>Financial and Insurance Activities</i>	4,52	4,43	4,32	4,41	4,47

Lanjutan Tabel/*Continued Table* 12.3

Lapangan Usaha/ <i>Industry</i>		2016	2017	2018	2019 *	2020**
(1)		(2)	(3)	(4)	(5)	(6)
L	Real Estat/ <i>Real Estate Activities</i>	3,99	3,98	3,88	3,85	4,08
M,N	Jasa Perusahaan/ <i>Business Activities</i>	0,73	0,76	0,76	0,76	0,79
O	Administrasi Pemerintahan, Pertahanan, dan Jaminan Sosial Wajib/ <i>Public Administration and Defence; Compulsory Social Security</i>	7,57	7,87	7,90	7,67	8,11
P	Jasa Pendidikan/ <i>Education</i>	2,36	2,42	2,48	2,58	2,72
Q	Jasa Kesehatan dan Kegiatan Sosial/ <i>Human Health and Social Work Activities</i>	1,86	2,00	2,06	2,09	2,31
R,S,T,U	Jasa Lainnya/ <i>Other Services Activities</i>	2,09	2,20	2,26	2,36	2,38
Produk Domestik Regional Bruto/<i>Gross Regional Domestic Product</i>		100,00	100,00	100,00	100,00	100,00

Catatan/*Note*: *Angka Sementara/*Preliminary Figures* **Angka Sangat Sementara/*Very Preliminary Figures*

Sumber/*Source*: BPS, berbagai sensus, survei dan sumber lain/*BPS-Statistics Indonesia, various census, survey, and other sources*

Tabel
Table 12.4

Laju Pertumbuhan Produk Domestik Regional Bruto Atas Dasar Harga Konstan 2010 Menurut Lapangan Usaha di Kabupaten Karangasem (persen), 2016–2020
Growth Rate of Gross Regional Domestic Product at 2010 Constant Market Prices by Industry in Karangasem Regency (percent), 2016–2020

	Lapangan Usaha/ <i>Industry</i>	2016	2017	2018	2019*	2020**
	(1)	(2)	(3)	(4)	(5)	(6)
A	Pertanian, Kehutanan, dan Perikanan/ <i>Agriculture, Forestry, and Fishing</i>	2,25	2,41	3,50	3,09	2,17
B	Pertambangan dan Penggalian/ <i>Mining and Quarrying</i>	-0,51	-2,05	-2,05	5,14	0,31
C	Industri Pengolahan/ <i>Manufacturing</i>	4,14	2,39	5,94	5,40	-2,40
D	Pengadaan Listrik dan Gas/ <i>Electricity and Gas</i>	7,05	7,30	3,97	6,11	-6,65
E	Pengadaan Air; Pengelolaan Sampah, Limbah, dan Daur Ulang/ <i>Water Supply; Sewerage, Waste Management, and Remediation Activities</i>	7,78	6,85	5,71	7,52	-1,07
F	Konstruksi/ <i>Construction</i>	8,30	9,55	9,59	6,32	-3,14
G	Perdagangan Besar dan Eceran; Reparasi Mobil dan Sepeda Motor/ <i>Wholesale and Retail Trade; Repair of Motor Vehicles and Motorcycles</i>	6,84	7,60	8,63	6,30	-6,13
H	Transportasi dan Pergudangan/ <i>Transportation and Storage</i>	9,16	6,78	4,18	6,90	-9,02
I	Penyediaan Akomodasi dan Makan Minum/ <i>Accommodation and Food Service Activities</i>	9,47	8,61	10,32	8,01	-29,55
J	Informasi dan Komunikasi/ <i>Information and Communication</i>	9,40	9,37	7,96	6,44	7,20
K	Jasa Keuangan dan Asuransi/ <i>Financial and Insurance Activities</i>	7,53	2,53	2,33	7,41	-2,37
L	Real Estat/ <i>Real Estate Activities</i>	4,91	6,33	4,69	4,72	0,52
M,N	Jasa Perusahaan/ <i>Business Activities</i>	5,47	9,78	6,56	5,60	-3,04

Lanjutan Tabel/Continued Table 12.4

Lapangan Usaha/Industry		2016	2017	2018	2019*	2020**
(1)	(2)	(3)	(4)	(5)	(6)	
0	Administrasi Pemerintahan, Pertahanan, dan Jaminan Sosial Wajib/ <i>Public Administration and Defence; Compulsory Social Security</i>	5,39	-0,05	3,52	2,58	0,03
P	Jasa Pendidikan/ <i>Education</i>	8,59	8,60	8,08	8,89	-0,49
Q	Jasa Kesehatan dan Kegiatan Sosial/ <i>Human Health and Social Work Activities</i>	9,59	13,87	8,74	7,53	2,78
R,S,T,U	Jasa Lainnya/ <i>Other Services Activities</i>	8,13	8,90	9,98	8,39	-5,42
Produk Domestik Regional Bruto/<i>Gross Regional Domestic Product</i>		5,92	5,06	5,44	5,50	-4,45

Catatan/Note: *Angka Sementara/*Preliminary Figures* **Angka Sangat Sementara/ *Very Preliminary Figures*

Sumber/Source: BPS, berbagai sensus, survei dan sumber lain/*BPS-Statistics Indonesia, various census, survey, and other sources*

Tabel
Table 12.5

Produk Domestik Regional Bruto Atas Dasar Harga Berlaku Menurut Jenis Pengeluaran di Kabupaten Karangasem (miliar rupiah), 2015–2019
Gross Regional Domestic Product at Current Market Prices by Type of Expenditure in Karangasem Regency (billion rupiahs), 2015–2019

Jenis Pengeluaran <i>Type of Expenditure</i>	2015	2016	2017	2018*	2019**
(1)	(2)	(3)	(4)	(5)	(6)
Pengeluaran Konsumsi Rumah Tangga <i>Household Consumption Expenditure</i>	6 808,72	7 634,09	8 103,30	8 828,60	9 527,14
Pengeluaran Konsumsi LNPRT <i>NPISH Consumption Expenditure</i>	210,03	234,51	254,66	279,79	315,65
Pengeluaran Konsumsi Pemerintah <i>Government Consumption Expenditure</i>	1 180,76	1 355,81	1 477,34	1 543,41	1 674,32
Pembentukan Modal Tetap Bruto <i>Gross Fixed Capital Formation</i>	1 802,31	1 950,24	2 099,95	2 373,71	2 458,53
Perubahan Inventori <i>Changes in Inventories</i>	25,16	31,99	41,84	44,87	41,76
Net Ekspor Barang dan Jasa/ <i>Exports of Goods and Services</i>	2 206,25	2 204,26	2 621,29	2 802,51	3 089,23
Produk Domestik Regional Bruto/Gross Regional Domestic Product	12 233,23	13 410,89	14 598,38	15 872,90	17 106,64

Catatan/Note: *Angka Sementara/Preliminary Figures **Angka Sangat Sementara/ Very Preliminary Figures
 Perbedaan angka disebabkan karena PDRB pengeluaran belum rekonsiliasi/ The difference in figures is because the GDP of expenditure has not been reconciled

Sumber/Source: BPS, berbagai sensus, survei dan sumber lain/BPS-Statistics Indonesia, various census, survey, and other sources

Tabel
Table 12.6

Produk Domestik Regional Bruto Atas Dasar Harga Konstan 2010 Menurut Jenis Pengeluaran di Kabupaten Karangasem (miliar rupiah), 2015–2019
Gross Regional Domestic Product at 2010 Constant Market Prices by Type of Expenditure in Karangasem Regency (billion rupiahs), 2015–2019

Jenis Pengeluaran Type of Expenditure	2015	2016	2017	2018*	2019**
(1)	(2)	(3)	(4)	(5)	(6)
Pengeluaran Konsumsi Rumah Tangga <i>Household Consumption Expenditure</i>	5 525,30	5 879,05	6 089,02	6 372,50	6 718,53
Pengeluaran Konsumsi LNPRT <i>NPISH Consumption Expenditure</i>	149,53	161,58	172,27	185,12	203,12
Pengeluaran Konsumsi Pemerintah <i>Government Consumption Expenditure</i>	860,53	935,14	946,54	962,93	1 029,30
Pembentukan Modal Tetap Bruto <i>Gross Fixed Capital Formation</i>	1 366,24	1 486,14	1 566,33	1 704,30	1 759,69
Perubahan Inventori <i>Changes in Inventories</i>	12,23	15,26	16,35	16,99	16,93
Net Ekspor Barang dan Jasa/ <i>Exports of Goods and Services</i>	1 077,90	1 047,06	1 215,63	1 312,54	1 407,23
Produk Domestik Regional Bruto/ Gross Regional Domestic Product	8 991,75	9 524,23	10 006,13	10 554,39	11 134,80

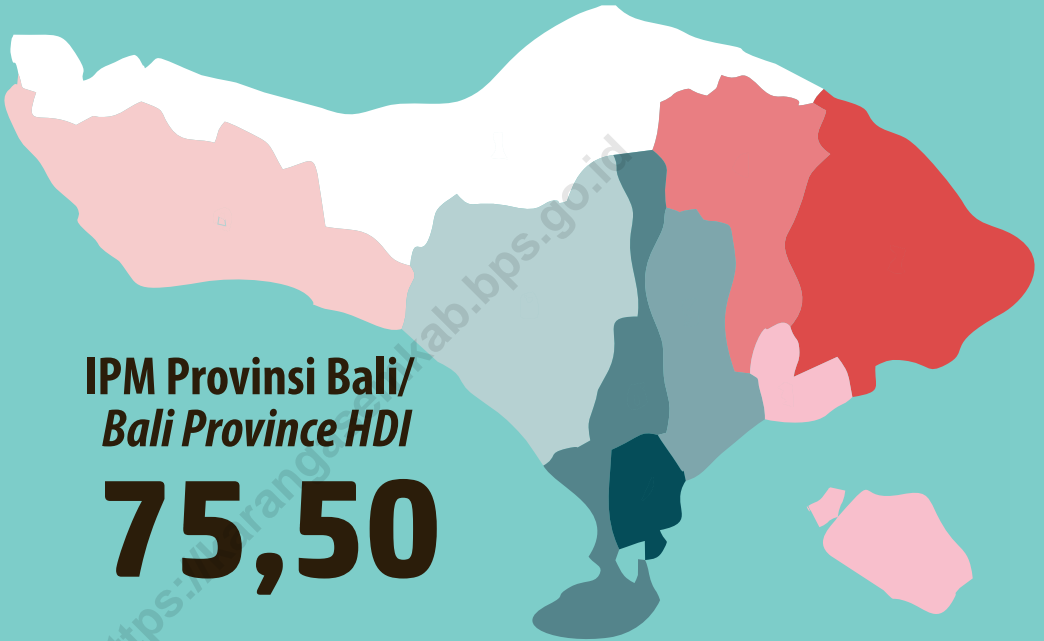
Catatan/Note: *Angka Sementara/Preliminary Figures **Angka Sangat Sementara/ Very Preliminary Figures
 Perbedaan angka disebabkan karena PDRB pengeluaran belum rekonsiliasi/ The difference in figures is because the GDP of expenditure has not been reconciled

Sumber/Source: BPS, berbagai sensus, survei dan sumber lain/BPS-Statistics Indonesia, various census, survey, and other sources

13

PERBANDINGAN ANTAR KABUPATEN/KOTA REGENCY/MUNICIPAL COMPARISON

Perbandingan IPM Kabupaten/Kota di Provinsi Bali/ HDI Regency/Municipal Comparison in Bali Province



IPM Provinsi Bali/
Bali Province HDI

75,50

Legenda Warna/ Color Legend



IPM terendah/the lowest HDI

**Kabupaten Karangasem/
Karangasem Regency**

67,35



IPM tertinggi/the highest HDI

**Kota Denpasar/
Denpasar City**

83,93



PENJELASAN TEKNIS

1. Perbandingan antar kabupaten/kota menyajikan informasi kabupaten/kota di provinsi Bali antara lain data, jumlah penduduk miskin, Indeks Pembangunan Manusia (IPM).
2. Sensus penduduk berarti perhitungan jumlah penduduk secara periodik. Data yang dicapai, biasanya bukan saja meliputi jumlah orang, tetapi juga fakta mengenai misalnya jenis kelamin, usia, bahasa, dan hal-hal lain yang dianggap perlu.
3. Untuk mengukur kemiskinan, BPS menggunakan konsep kemampuan memenuhi kebutuhan dasar (*basic needs approach*). Dengan pendekatan ini, kemiskinan dipandang sebagai ketidakmampuan dari sisi ekonomi untuk memenuhi kebutuhan dasar makanan dan bukan makanan yang diukur dari sisi pengeluaran. Jadi Penduduk Miskin adalah penduduk yang memiliki rata-rata pengeluaran perkapita perbulan dibawah garis kemiskinan.
4. Garis Kemiskinan (GK) merupakan penjumlahan dari Garis Kemiskinan Makanan (GKM) dan Garis Kemiskinan Non Makanan (GKNM).

TECHNICAL NOTES

1. *Comparability among the regency/city provides snapshot of information on the Bali provinces that includes data such as population, poverty rate, human development indexes.*
2. *Population census is a periodic enumeration of the population. The data obtained contain not only the total population but also facts on sex, age, language, and other important characteristics.*
3. *To measure poverty, BPS uses the concept of ability to meet basic needs. With this approach, poverty is seen as an inability on the economic side to meet basic food and non-food needs as measured by expenditure. So the poor population is the population that has an average monthly per capita expenditure under the poverty line.*
4. *The Poverty Line (GK) is the sum of the Food Poverty Line (FPL) and Non-Food Poverty Line (NFPL).*

a. Garis Kemiskinan Makanan (GKM) merupakan nilai pengeluaran kebutuhan minimum makanan yang disetarakan dengan 2100 kilokalori perkapita perhari. Paket komoditi kebutuhan dasar makanan diwakili oleh 52 jenis komoditi (padi-padian, umbi-umbian, ikan, daging, telur dan susu, sayuran, kacang-kacangan, buah-buahan, minyak dan lemak, dll).

b. Garis Kemiskinan Non Makanan (GKNM) adalah kebutuhan minimum untuk perumahan, sandang, pendidikan dan kesehatan. Paket komoditi kebutuhan dasar non makanan diwakili oleh 51 jenis komoditi di perkotaan dan 47 jenis komoditi di pedesaan.

a. *Food Poverty Line (FPL) is the value of minimum food expenditure equivalent to 2100 kilocalories per capita per day. Commodity packages of basic food needs are represented by 52 types of commodities (grains, tubers, fish, meat, eggs and milk, vegetables, nuts, fruits, oils and fats, etc.).*

b. *Non-Food Poverty Line (NFPL) is the minimum need for housing, clothing, education and health. Commodity packages of basic non-food necessities are represented by 51 types of commodities in urban areas and 47 types of commodities in rural areas.*

5. IPM menjelaskan bagaimana penduduk dapat mengakses hasil pembangunan dalam memperoleh pendapatan, kesehatan, pendidikan, dan sebagainya. IPM diperkenalkan oleh *United Nations Development Programme (UNDP)* pada tahun 1990 dan dipublikasikan secara berkala dalam laporan tahunan *Human Development Report (HDR)*.

6. IPM dibentuk oleh 3 (tiga) dimensi dasar: Umur panjang dan hidup sehat, Pengetahuan, dan Standar hidup layak.

7. IPM merupakan indikator penting untuk mengukur keberhasilan

5. *HDI explains how residents can access the results of development in obtaining income, health, education, and so on. HDI was introduced by the United Nations Development Program (UNDP) in 1990 and is published regularly in the annual Human Development Report (HDR) report.*

6. *HDI is formed by 3 (three) basic dimensions: Longevity and healthy living, Knowledge and Standard of decent living.*

7. *HDI is an important indicator to measure success in efforts to*

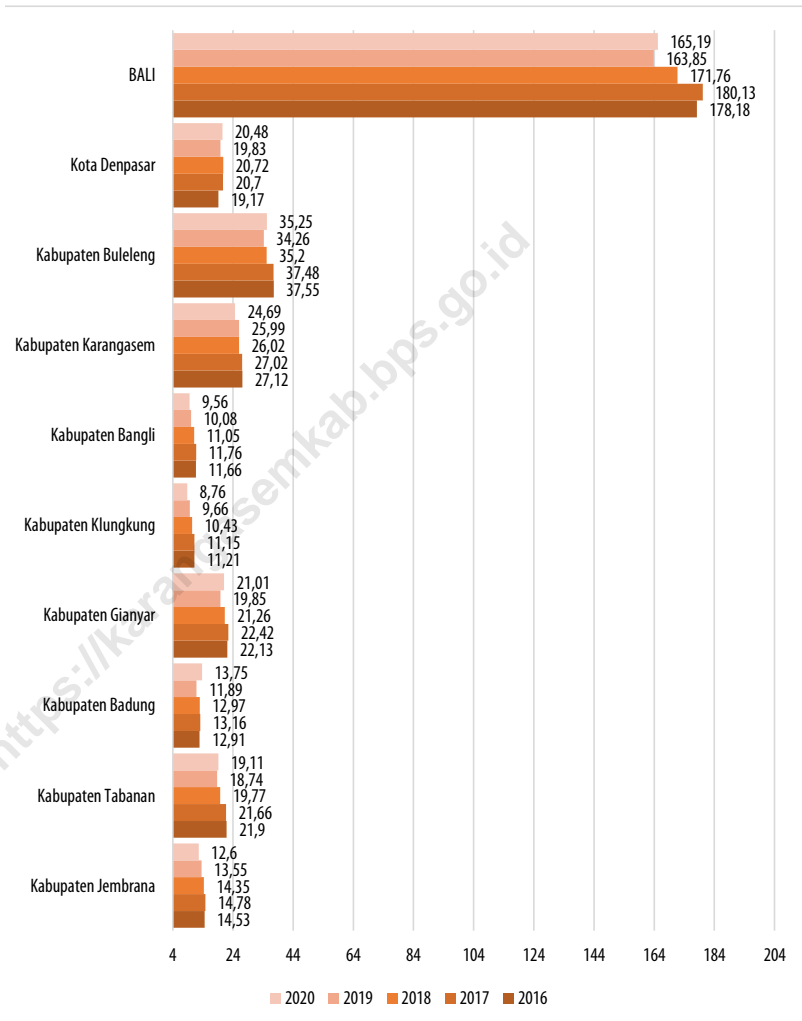
dalam upaya membangun kualitas hidup manusia (masyarakat/penduduk). Selain itu, IPM dapat menentukan peringkat atau level pembangunan suatu wilayah/negara. Bagi Indonesia, IPM merupakan data strategis karena selain sebagai ukuran kinerja Pemerintah, IPM juga digunakan sebagai salah satu alokator penentuan Dana Alokasi Umum (DAU).

build the quality of human life (community/population). In addition, HDI can determine the ranking or level of development of a region/country. For Indonesia, the HDI is a strategic data because in addition to being a measure of Government performance, the HDI is also used as one of the allocators for determining the General Allocation Fund.

<https://karangasembps.go.id>

Gambar 13.1
Figures

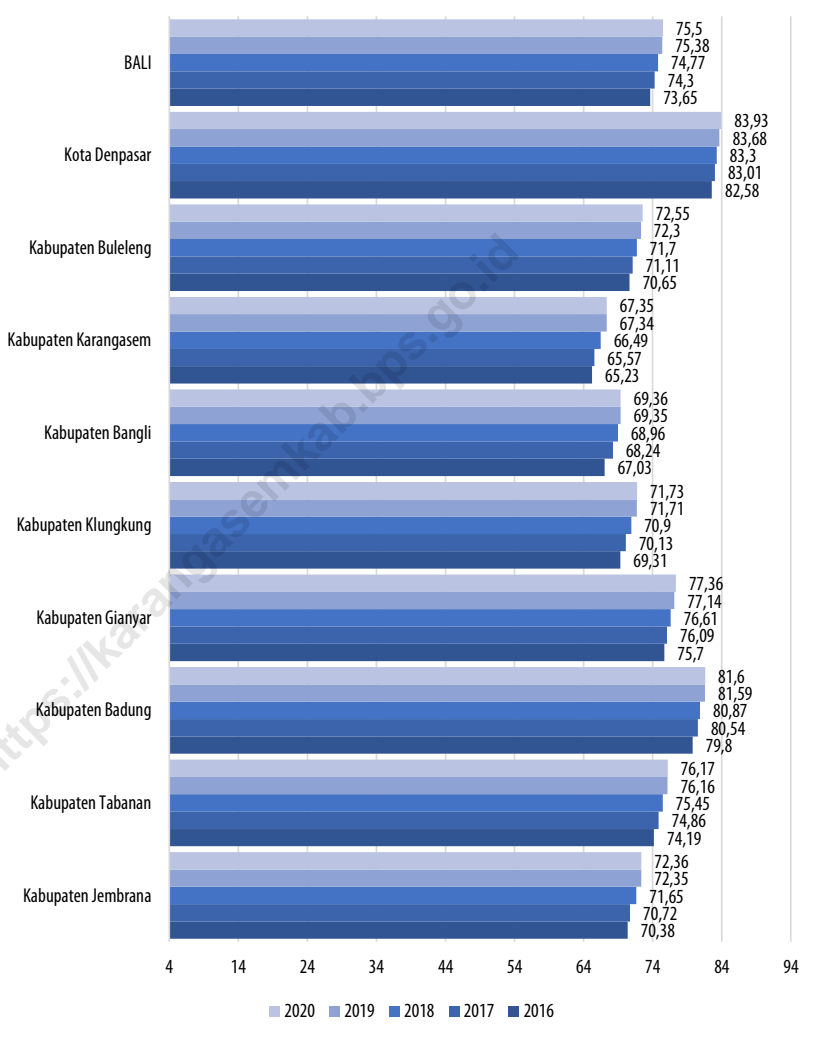
Jumlah Penduduk Miskin Menurut Kabupaten/Kota di Provinsi Bali (ribu), 2016–2020
Number of Poor Population by Regency/Municipality in Bali Province (thousand), 2016–2020



Sumber/Source: BPS Provinsi Bali/Statistics of Bali Province

Gambar 13.2
Figures

Indeks Pembangunan Manusia Menurut Kabupaten/ Kota di Provinsi Bali, 2016–2020
Human Development Index by Regency/Municipality in Bali Province, 2016–2020



Sumber/Source: BPS Provinsi Bali/Statistics of Bali Province

Tabel
Table 13.1

Jumlah Penduduk Menurut Kabupaten/Kota di Provinsi Bali (ribu), 2016–2020
Population by Regency/Municipality in Bali Province (thousand), 2016–2020

Kabupaten/Kota Regency/Municipality	2016	2017	2018	2019	2020*
(1)	(2)	(3)	(4)	(5)	(6)
Kabupaten Jembrana	273,30	274,90	276,60	278,10	317,06
Kabupaten Tabanan	438,50	441,00	443,50	445,70	461,63
Kabupaten Badung	630,00	643,50	656,90	670,20	548,19
Kabupaten Gianyar	499,60	503,90	508,10	512,20	515,34
Kabupaten Klungkung	176,70	177,40	178,30	179,10	206,93
Kabupaten Bangli	223,80	225,10	226,20	227,30	258,72
Kabupaten Karangasem	410,80	412,80	414,80	416,60	492,40
Kabupaten Buleleng	650,10	653,60	657,20	660,60	791,81
Kota Denpasar	897,30	914,30	930,60	947,10	725,31
BALI	4 200,10	4 246,50	4 292,20	4 336,90	4 317,40

Catatan/Note: -

Sumber/Source: Proyeksi Penduduk dan *Sensus Penduduk 2020, Badan Pusat Statistik/ *Population Projections and *Population Census 2020, BPS-Statistics Indonesia*

Tabel
Table 13.2

Laju Pertumbuhan Produk Domestik Regional Bruto Atas Dasar Harga Konstan 2010 Menurut Kabupaten/Kota di Provinsi Bali (persen), 2016–2020
Rate of Growth of Gross Regional Domestic Products at Constant 2010 Prices by Regency/Municipality in Bali Province (percent), 2016–2020

Kabupaten/Kota Regency/Municipality	2016	2017	2018	2019*	2020**
(1)	(2)	(3)	(4)	(5)	(6)
Kabupaten Jembrana	5,96	5,28	5,59	5,56	-4,96
Kabupaten Tabanan	6,14	5,37	5,71	5,59	-6,14
Kabupaten Badung	6,81	6,08	6,73	5,81	-16,52
Kabupaten Gianyar	6,31	5,46	6,01	5,61	-8,38
Kabupaten Klungkung	6,28	5,32	5,48	5,42	-6,35
Kabupaten Bangli	6,24	5,31	5,48	5,46	-4,10
Kabupaten Karangasem	5,92	5,06	5,44	5,50	-4,45
Kabupaten Buleleng	6,02	5,38	5,60	5,53	-5,76
Kota Denpasar	6,51	6,05	6,42	5,82	-9,42
BALI	6,33	5,56	6,31	5,60	-9,31

Catatan/Note: *Angka Sementara/Preliminary Figures **Angka Sangat Sementara/ Very Preliminary Figures
 Sumber/Source: BPS Provinsi Bali/Statistics of Bali Province

Tabel
Table 13.3

**Jumlah Penduduk Miskin Menurut Kabupaten/Kota di
Provinsi Bali (ribu), 2016–2020**
**Number of Poor Population by Regency/Municipality in Bali
Province (thousand), 2016–2020**

Kabupaten/Kota Regency/Municipality	2016	2017	2018	2019	2020
(1)	(2)	(3)	(4)	(5)	(6)
Kabupaten Jembrana	14,53	14,78	14,35	13,55	12,60
Kabupaten Tabanan	21,90	21,66	19,77	18,74	19,11
Kabupaten Badung	12,91	13,16	12,97	11,89	13,75
Kabupaten Gianyar	22,13	22,42	21,26	19,85	21,01
Kabupaten Klungkung	11,21	11,15	10,43	9,66	8,76
Kabupaten Bangli	11,66	11,76	11,05	10,08	9,56
Kabupaten Karangasem	27,12	27,02	26,02	25,99	24,69
Kabupaten Buleleng	37,55	37,48	35,20	34,26	35,25
Kota Denpasar	19,17	20,70	20,72	19,83	20,48
BALI	178,18	180,13	171,76	163,85	165,19

Catatan/Note: -

Sumber/Source: BPS Provinsi Bali/Statistics of Bali Province

Tabel
Table 13.4**Indeks Pembangunan Manusia Menurut Kabupaten/Kota
di Provinsi Bali, 2016–2020**
*Human Development Index by Regency/Municipality in Bali
Province, 2016–2020*

Kabupaten/Kota Regency/Municipality	2016	2017	2018	2019	2020
(1)	(2)	(3)	(4)	(5)	(6)
Kabupaten Jembrana	70,38	70,72	71,65	72,35	72,36
Kabupaten Tabanan	74,19	74,86	75,45	76,16	76,17
Kabupaten Badung	79,80	80,54	80,87	81,59	81,60
Kabupaten Gianyar	75,70	76,09	76,61	77,14	77,36
Kabupaten Klungkung	69,31	70,13	70,90	71,71	71,73
Kabupaten Bangli	67,03	68,24	68,96	69,35	69,36
Kabupaten Karangasem	65,23	65,57	66,49	67,34	67,35
Kabupaten Buleleng	70,65	71,11	71,70	72,30	72,55
Kota Denpasar	82,58	83,01	83,30	83,68	83,93
BALI	73,65	74,30	74,77	75,38	75,50

Catatan/Note: -

Sumber/Source: BPS Provinsi Bali/Statistics of Bali Province



Sensus
Penduduk
2020

#MencatatIndonesia

DATA

MENCERDASKAN BANGSA

— *Enlighten The Nation* —



BADAN PUSAT STATISTIK
KABUPATEN KARANGASEM
BPS-STATISTICS OF KARANGASEM REGENCY

Jalan R.A Kartini No.4 Amlapura
Telp/Fax : (0363) 21159/22339
Homepage : <https://karangasembabps.go.id>
Email : bps5107@bps.go.id

ISSN 0215 – 5567



9 770215 556043