

Kabupaten
KLUNGKUNG DALAM ANGKA
Klungkung Regency in Figures

2021



BADAN PUSAT STATISTIK
KABUPATEN KLUNGKUNG
BPS-Statistics of Klungkung Regency

Kabupaten
KLUNGKUNG DALAM ANGKA
Klungkung Regency in Figures

2021



KABUPATEN KLUNGKUNG DALAM ANGKA
Klungkung Regency in Figures
2021

ISSN: 0215-5591

No. Publikasi/*Publication Number*: 5105.2102

Katalog /*Catalog*: 1102001.5105

Ukuran Buku/*Book Size*: 14,8 cm x 21 cm

Jumlah Halaman/*Number of Pages* : xxxvi + 290hal/*pages*

Naskah/*Manuscript*:

BPS KABUPATEN KLUNGKUNG

BPS-Statistics of Klungkung Regency

Penyunting/*Editor*:

BPS KABUPATEN KLUNGKUNG

BPS-Statistics of Klungkung Regency

Gambar Kover/*Cover Design*:

BPS KABUPATEN KLUNGKUNG

BPS-Statistics of Klungkung Regency

Ilustrasi Kover/*Cover Illustration*:

Pelinggih Pantai Ped/*Ped Beach Shrine*

Diterbitkan oleh/*Published by*:

©BPS KABUPATEN KLUNGKUNG/*BPS-Statistics of Klungkung Regency*

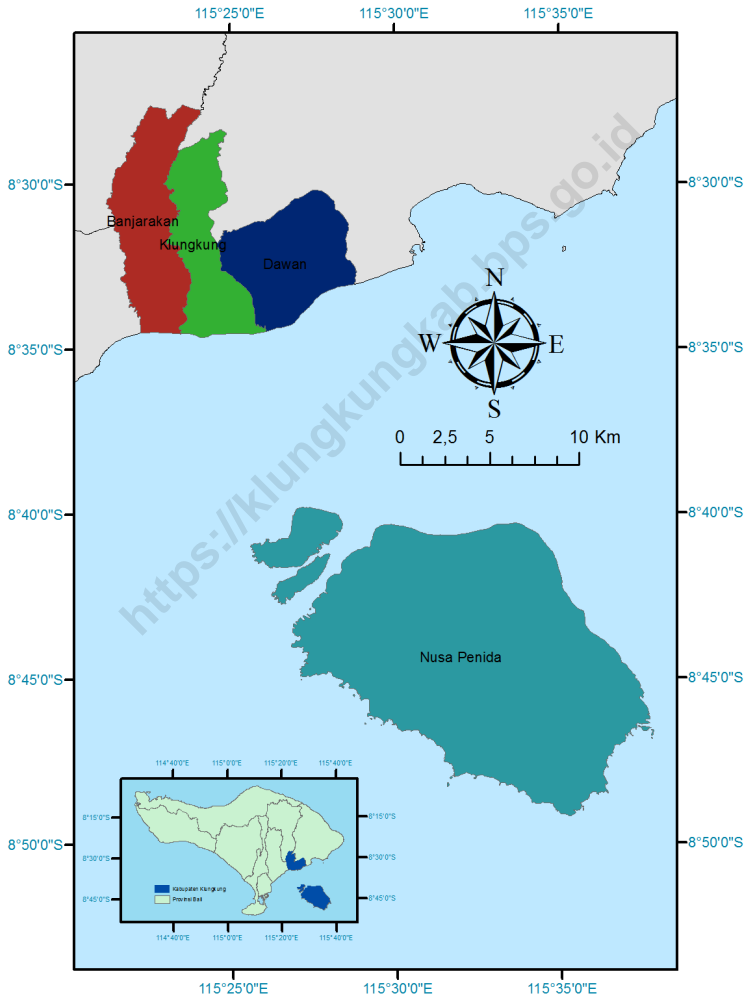
Dicetak oleh/*Printed by*:

BPS Kabupaten Klungkung/*BPS-Statistics of Klungkung Regency*

Dilarang mengumumkan, mendistribusikan, mengomunikasikan, dan/atau mengandakan sebagian atau seluruh isi buku ini untuk tujuan komersil tanpa izin tertulis dari Badan Pusat Statistik.

Prohibited to announce, distribute, communicate, and/or copy part or all of this book for commercial purpose without permission from BPS-Statistics Indonesia.

PETA WILAYAH KABUPATEN KLUNGKUNG
MAP OF KLUNGKUNG REGENCY



KEPALA BPS KABUPATEN KLUNGKUNG
CHIEF STATISTICIAN OF KLUNGKUNG REGENCY



Ir. A.A.A. RAKA SUARNINGSIH



KATA PENGANTAR

Untuk menjawab tantangan pembangunan kedepan, BPS sebagai instansi penyedia data senantiasa berupaya menyediakan data statistik yang terpercaya untuk semua. Ditengah pandemi COVID-19, BPS Kabupaten Klungkung tetap berupaya menyediakan publikasi sesuai dengan jadwal yang sudah disusun. Kabupaten Klungkung Dalam Angka 2021 merupakan publikasi tahunan yang diterbitkan oleh BPS Kabupaten Klungkung. Disadari bahwa publikasi ini belum sepenuhnya memenuhi harapan pihak pemakai data khususnya para perencana, namun diharapkan dapat membantu melengkapi penyusunan rencana pembangunan di Kabupaten Klungkung.

Publikasi ini dapat terwujud berkat kerja sama dan bantuan dari berbagai pihak baik instansi pemerintah maupun swasta. Kepada semua pihak yang telah memberikan bantuan disampaikan penghargaan dan terima kasih yang sebesar-besarnya.

Walaupun publikasi ini telah disiapkan sebaik-baiknya, namun disadari masih ada kekurangan dan kesalahan yang terjadi. Untuk perbaikan publikasi ini, tanggapan dan saran yang bersifat konstruktif dari para pemakai sangat diharapkan.

Semarang, Februari 2021
Kepala BPS
Kabupaten Klungkung

A.A.A. Raka Suarningsih



PREFACE

To answer the development challenges in the future, BPS as the Republic of Indonesia agency data provider always strives to provide reliable statistical data for all. In an emergency pandemic COVID-19, BPS -official of statistics Klungkung Regency continues to provide publications in accordance with the schedule that has been prepared. Klungkung Regency in Figures 2021 is an annual publication written by BPS-Statistics of Klungkung Regency. Honestly, this publication has not perfect yet and has not filled the user's hope, especially for the planners yet, but hopefully it can help to equip compilation of development planning in this regency.

This comprehensive publication has been made possible with the assistance and contribution from several governmental institutions and private organizations. To all participate who have been involved in the preparation of this publication, I would like to express my sincerest appreciation and gratitude.

Comments and constructive suggestions for the improvement of this publication are always welcome.

Semarang, February 2021
Chief Statistician of
Klungkung Regency

A.A.A. Raka Suarningsih

DAFTAR ISI / CONTENTS

	Halaman <i>Page</i>
Kata Pengantar/ <i>Preface</i>	vii
Daftar Isi/ <i>Contents</i>	ix
Daftar Tabel/ <i>List of Tables</i>	xi
Daftar Gambar/ <i>List of Figures</i>	xxiii
Daftar Singkatan/ <i>List of Abbreviations</i>	xxix
Statistik Kunci/ <i>Key Statistics</i>	xxxii
1. Geografi dan Iklim/ <i>Geography and Climate</i>	1
2. Pemerintahan/ <i>Government</i>	19
3. Penduduk dan Ketenagakerjaan/ <i>Population and Employment</i>	39
4. Sosial dan Kesejahteraan Rakyat/ <i>Social and Welfare</i>	61
5. Pertanian, Kehutanan, Peternakan, dan Perikanan/ <i>Agriculture, Forestry, Livestock, and Fishery</i>	123
6. Industri, Pertambangan, dan Energi/ <i>Industry, Mining, and Energy</i>	171
7. Pariwisata/ <i>Tourism</i>	183
8. Transportasi dan Komunikasi/ <i>Transportation and Communication</i>	195
9. Perbankan, Koperasi, dan Harga-harga/ <i>Banking, Cooperative, dan Prices</i>	207
10. Pengeluaran Penduduk/ <i>Population Expenditure</i>	237
11. Perdagangan/ <i>Trade</i>	249
12. Sistem Neraca Regional/ <i>System of Regional Accounts</i>	257
13. Perbandingan Antar Kabupaten/Kota/ <i>Regency/Municipal Comparison</i>	279

DAFTAR TABEL/LIST OF TABLES

Halaman
Page

1.	GEOGRAFI DAN IKLIM/GEOGRAPHY AND CLIMATE	
1.1	KEADAAN GEOGRAFI	
	GEOGRAPHY CONDITION	
1.1.1	Luas Daerah dan Jumlah Pulau Menurut Kecamatan di Kabupaten Klungkung, 2020 <i>Total Area and Number of Islands by Subdistrict in Klungkung Regency/Municipality, 2020</i>	9
1.1.2	Tinggi Wilayah dan Jarak ke Ibukota Kabupaten/Kota Menurut Kecamatan di Kabupaten Klungkung, 2020 <i>Altitude and Distance to the Capital of Regency/Municipality by Subdistrict in Klungkung Regency/Municipality, 2020</i>	11
1.1.3	Letak Geografis Kabupaten Klungkung, 2020 <i>Latitude and Longitude of Klungkung Regency, 2020</i>	12
1.1.4	Ketinggian dari Permukaan Air Laut Menurut Klasifikasi dan Luasnya di Kabupaten Klungkung, 2020 <i>Altitude by classification an Total Area in Klungkung Regency, 2020</i>	13
1.1.5	Kemiringan Menurut Klasifikasi dan Luasnya di Kabupaten Klungkung, 2020 <i>Slope of Klungkung Regency by Classification and Total Area, 2020</i> ..	14
1.1.6	Panjang Pantai Kabupaten Klungkung, 2020 <i>Coastal Length of Klungkung Regency, 2020</i>	15
1.2	KEADAAN IKLIM	
	CLIMATE CONDITION	
1.2.1	Pengamatan Unsur Iklim Menurut Bulan di Stasiun Klungkung, 2020 <i>Observation of Climate Elements By Months at Klungkung Station, 2020</i>	16
2.	PEMERINTAHAN/GOVERNMENT	
2.1	WILAYAH ADMINISTRATIF	
	ADMINISTRATIVE AREA	
2.1.1	Jumlah Desa ¹ /Kelurahan Menurut Kecamatan di Kabupaten Klungkung, 2017–2020 <i>Number of Villages¹/Kelurahan by Subdistrict in Klungkung Regency, 2017–2020</i>	27

2.2	DEWAN PERWAKILAN RAKYAT DAERAH	
	REGIONAL HOUSE OF REPRESENTATIVE	
2.2.1	Jumlah Anggota Dewan Perwakilan Rakyat Daerah Menurut Partai Politik dan Jenis Kelamin di Kabupaten Klungkung, 2020 <i>Number of Regional House of Representatives's Members by Political Parties and Sex in Klungkung Regency, 2020</i>	28
2.3	SUMBER DAYA MANUSIA	
	HUMAN RESOURCES	
2.3.1	Jumlah Pegawai Negeri Sipil Menurut Jabatan dan Jenis Kelamin di Kabupaten Klungkung, Desember 2019 dan Desember 2020 <i>Number of Civil Servants by Occupation and Sex in Klungkung Regency, December 2019 dan December 2020</i>	29
2.3.2	Jumlah Pegawai Negeri Sipil Menurut Tingkat Pendidikan dan Jenis Kelamin di Kabupaten Klungkung, Desember 2019 dan Desember 2020 <i>Number of Civil Servants by Educational Level and Sex in Klungkung Regency, December 2019 and December 2020</i>	31
2.3.3	Jumlah Pegawai Negeri Sipil Menurut Tingkat Kepangkatan dan Jenis Kelamin di Kabupaten Klungkung, Desember 2019 dan Desember 2020 <i>Number of Civil Servants by Hierarchy and Sex in Klungkung Regency, December 2019 and December 2020</i>	33
2.4	KEUANGAN PEMERINTAH	
	GOVERNMENT FINANCE	
2.4.1	Realisasi Pendapatan Pemerintah Kabupaten Klungkung Menurut Jenis Pendapatan (ribu rupiah), 2017–2020 <i>Actual Klungkung Regency Government Revenues by Kind of Revenues (thousand rupiahs), 2017–2020</i>	35
2.4.2	Realisasi Belanja Pemerintah Kabupaten Klungkung Menurut Jenis Belanja (ribu rupiah), 2017–2020 <i>Actual Klungkung Regency Government Expenditures by Kind of Expenditures (thousand rupiahs), 2017–2020</i>	37

3.	PENDUDUK DAN KETENAGAKERJAAN/ POPULATION AND EMPLOYMENT	
3.1	PENDUDUK POPULATION	
3.1.1	Penduduk, Laju Pertumbuhan Penduduk per Tahun, Distribusi Persentase Penduduk, Kepadatan Penduduk, Rasio Jenis Kelamin Penduduk Menurut Kecamatan di Kabupaten Klungkung, 2020 <i>Population, Annual Population Growth Rate, Percentage Distribution of Population, Population Density, and Population Sex Ratio by Subdistrict in Klungkung Regency, 2020</i>	53
3.1.2	Jumlah Penduduk Menurut Kelompok Umur dan Jenis Kelamin di Kabupaten Klungkung, 2020 <i>Population by Age Groups and Gender in Klungkung Regency, 2020</i>	56
3.2	KETENAGAKERJAAN EMPLOYMENT	
3.2.1	Jumlah Penduduk Berumur 15 Tahun Keatas Menurut Jenis Kegiatan Selama Seminggu yang Lalu dan Jenis Kelamin di Kabupaten Klungkung, 2020 <i>Population Aged 15 Years and Over by Type of Activity During The Previous Week and Sex in Klungkung Regency, 2020</i>	57
3.2.2	Penduduk Berumur 15 Tahun ke Atas Menurut Pendidikan Tertinggi yang Ditamatkan dan Jenis Kegiatan Selama Seminggu yang Lalu di Kabupaten Klungkung, 2020 <i>Population 15 Years of Age and Over by Educational Attainment and Type of Activity During the Previous Week in Klungkung Regency, 2020</i>	58
3.2.3	Penduduk Berumur 15 Tahun Ke Atas yang Bekerja Selama Seminggu yang Lalu Menurut Status Pekerjaan Utama dan Jenis Kelamin di Kabupaten Klungkung, 2020 <i>Population 15 Years of Age and Over who Worked During The Previous Week by Main Employment Status and Sex in Klungkung Regency, 2020</i>	60

4. SOSIAL DAN KESEJAHTERAAN RAKYAT/SOCIAL AND WELFARE

4.1 PENDIDIKAN

EDUCATION

4.1.1	Jumlah Sekolah, Guru, dan Murid Taman Kanak-Kanak (TK) di Bawah Kementerian Pendidikan dan Kebudayaan Menurut Kecamatan di Kabupaten Klungkung, 2019/2020 dan 2020/2021 <i>Number of Schools, Teachers, and Pupils in Kindergarten Under The Ministry of Education and Culture by Subdistrict in Klungkung Regency, 2019/2020 and 2020/2021</i>	79
4.1.2	Jumlah Sekolah, Guru, dan Murid Raudatul Athfal (RA) di Bawah Kementerian Agama Menurut Kecamatan di Kabupaten Klungkung, 2018/2019 dan 2019/2020 <i>Number of Schools, Teachers, and Pupils in Raudatul Athfal (RA) Under The Ministry of Religious Affairs by Subdistrict in Klungkung Regency, 2018/2019 dan 2019/2020</i>	82
4.1.3	Jumlah Sekolah, Guru, dan Murid Sekolah Dasar (SD) di Bawah Kementerian Pendidikan dan Kebudayaan Menurut Kecamatan di Kabupaten Klungkung, 2019/2020 dan 2020/2021 <i>Number of Schools, Teachers, and Pupils in Primary Schools Under The Ministry of Education and Culture by Subdistrict in Klungkung Regency, 2019/2020 dan 2020/2021</i>	83
4.1.4	Jumlah Sekolah, Guru, dan Murid Madrasah Ibtidaiyah (MI) di Bawah Kementerian Agama Menurut Kecamatan Menurut Kecamatan di Kabupaten Klungkung, 2018/2019 dan 2019/2020 <i>Number of Schools, Teachers, and Pupils in Madrasah Ibtidaiyah (MI) Under The Ministry of Religious Affairs by Subdistrict in Klungkung Regency, 2018/2019 dan 2019/2020</i>	86
4.1.5	Jumlah Sekolah, Guru, dan Murid Sekolah Menengah Pertama (SMP) di Bawah Kementerian Pendidikan dan Kebudayaan Menurut Kecamatan di Kabupaten Klungkung, 2019/2020 dan 2020/2021 <i>Number of Schools, Teachers, and Pupils in Junior High Schools Under The Ministry of Education and Culture by Subdistrict in Klungkung Regency, 2019/2020 dan 2020/2021</i>	87
4.1.6	Jumlah Sekolah, Guru, dan Murid Madrasah Tsanawiyah (MTs) di Bawah Kementerian Agama Menurut Kecamatan di Kabupaten Klungkung, 2018/2019 dan 2019/2020	

	<i>Number of Schools, Teachers, and Pupils in Madrasah Tsanawiyah (MTs) Under The Ministry of Religious Affairs by Subdistrict in Klungkung Regency, 2018/2019 dan 2019/2020.....</i>	90
4.1.7	Jumlah Sekolah, Guru, dan Murid Sekolah Menengah Atas (SMA) di Bawah Kementerian Pendidikan dan Kebudayaan Menurut Kecamatan di Kabupaten Klungkung, 2019/2020 dan 2020/2021 <i>Number of Schools, Teachers, and Pupils in Senior High Schools Under The Ministry of Education and Culture by Subdistrict in Klungkung Regency, 2019/2020 dan 2020/2021</i>	91
4.1.8	Jumlah Sekolah, Guru, dan Murid Sekolah Menengah Kejuruan (SMK) di Bawah Kementerian Pendidikan dan Kebudayaan Menurut Kecamatan di Kabupaten Klungkung, 2019/2020 dan 2020/2021 <i>Number of Schools, Teachers, and Pupils in Vocational High Schools Under The Ministry of Education and Culture by Subdistrict in Klungkung Regency, 2019/2020 dan 2020/2021</i>	94
4.1.9	Jumlah Sekolah, Guru, dan Murid Madrasah Aliyah (MA) di Bawah Kementerian Agama Menurut Kecamatan di Kabupaten Klungkung, 2019/2020 dan 2020/2021 <i>Number of Schools, Teachers, and Pupils in Madrasah Aliyah (MA) Under the Ministry of Religious Affairs by Subdistrict in Klungkung Regency, 2019/2020 dan 2020/2021</i>	95
4.1.10	Jumlah Desa ¹ /Kelurahan yang Memiliki Fasilitas Sekolah Menurut Kecamatan dan Tingkat Pendidikan di Kabupaten Klungkung, 2018– 2020 <i>Number of Villages¹/Kelurahan Having Educational Facilities by Subdistrict and Educational Level in Klungkung Regency, 2018– 2020.....</i>	98
4.1.11	Angka Partisipasi Murni (APM) dan Angka Partisipasi Kasar (APK) Menurut Jenjang Pendidikan di Kabupaten Klungkung, 2019 dan 2020 <i>Net Participation Rates and Gross Participation Rates by Educational Level in Klungkung Regency, 2019 and 2020</i>	103
4.1.12	Persentase Penduduk Berumur 15 Tahun ke Atas yang Melek Huruf Menurut Kelompok Umur di Kabupaten Klungkung, 2019 dan 2020 <i>Percentage of Literate People Aged 15 Years and Over by Age Group in Klungkung Regency, 2019 and 2020.....</i>	104

4.2 KESEHATAN

HEALTH

4.2.1	Jumlah Desa ¹ /Kelurahan Yang Memiliki Sarana Kesehatan Menurut Kecamatan di Kabupaten Klungkung, 2018–2020 <i>Number of Villages¹/Kelurahan Having Health Facilities by Subdistrict in Klungkung Regency, 2018–2020</i>	105
4.2.2	Jumlah Tenaga Kesehatan Menurut Kecamatan ,2020 <i>Number of Medical Personnel by Sub District,2020</i>	111
4.2.3	Jumlah Tenaga Kesehatan Menurut Klasifikasi dan Jenis Kelamin, 2018 - 2020 <i>Number of Health Workers by Classification and Sex , 2018 -2020.....</i>	112
4.2.4	Jumlah Tenaga Kesehatan Menurut Klasifikasi dan Jenis Kelamin, 2018 - 2020 <i>Number of Health Workers by Classification and Sex , 2018 -2020.....</i>	113

4.3 AGAMA DAN SOSIAL LAINNYA

RELIGION AND OTHER SOCIAL AFFAIRS

4.3.1	Jumlah Penduduk Menurut Kecamatan dan Agama yang Dianut di Kabupaten Klungkung, 2020 <i>Population by Subdistrict and Religion in Klungkung Regency, 2020....</i>	115
4.3.2	Jumlah Tempat Peribadatan Menurut Kecamatan di Kabupaten Klungkung, 2020 <i>Number of Places of Worship by Subdistrict in Klungkung Regency, 2020.....</i>	116
4.3.3	Jumlah Desa ¹ /Kelurahan yang Mengalami Bencana Alam ² Menurut Kecamatan di Kabupaten Klungkung, 2018–2020 <i>Number of Villages¹/Kelurahan that Had Natural Disaster² by Subdistrict in Klungkung Regency, 2018–2020.....</i>	117

4.4 KEMISKINAN

POVERTY

4.4.1	Garis Kemiskinan, Jumlah, dan Persentase Penduduk Miskin di Kabupaten Klungkung, 2013–2020 <i>Poverty Line, Number, and Percentage of Poor People in Klungkung Regency, 2013–2020</i>	120
-------	--	-----

4.4.2	Indeks Kedalaman Kemiskinan dan Indeks Keparahan Kemiskinan di Kabupaten Klungkung, 2013–2020 Poverty Gap Index and Poverty Severity Index in Klungkung Regency, 2013–2020.....	121
5.	PERTANIAN, KEHUTANAN, PETERNAKAN, DAN PERIKANAN/ AGRICULTURE, FORESTRY, LIVESTOCK, AND FISHERY	
5.1	HORTIKULTURA HORTICULTURE	
5.1.1	Luas Panen Tanaman Sayuran Menurut Kecamatan dan Jenis Tanaman di Kabupaten Klungkung (ha), 2019 dan 2020 <i>Harvested Area of Vegetables by Subdistrict and Kind of Plant in Klungkung Regency (ha), 2019 and 2020</i>	137
5.1.2	Produksi Tanaman Sayuran Menurut Kecamatan dan Jenis Tanaman di Kabupaten Klungkung (ton), 2019 dan 2020 <i>Production of Vegetables by Subdistrict and Kind of Plant in Klungkung Regency (ton), 2019 dan 2020</i>	140
5.1.3	Luas Panen Tanaman Sayuran dan Buah-buahan Semusim Menurut Jenis Tanaman di Kabupaten Klungkung (ha), 2017–2020 <i>Harvested Area of Seasonal Vegetables and Fruits by Kind of Plant in Klungkung Regency (ha), 2017–2020</i>	143
5.1.4	Produksi Tanaman Sayuran dan Buah-buahan Semusim Menurut Jenis Tanaman di Kabupaten Klungkung (ton), 2017–2020 <i>Production of Seasonal Vegetables and Fruits by Kind of Plant in Klungkung Regency (ha), 2017–2020</i>	144
5.1.5	Luas Panen Tanaman Biofarmaka Menurut Kecamatan dan Jenis Tanaman di Kabupaten Klungkung(m ²), 2019 dan 2020 <i>Harvested Area of Medicinal Plants by Subdistrict and Kind of Plant in Klungkung Regency (m²), 2019 and 2020</i>	145
5.1.6	Produksi Tanaman Biofarmaka Menurut Kecamatan dan Jenis Tanaman di Kabupaten Klungkung (kg), 2019 and 2020 <i>Production of Medicinal Plants by Subdistrict and Kind of Plant in Klungkung Regency(kg), 2019 and 2020</i>	147

5.1.7	Luas Panen Tanaman Biofarmaka Menurut Jenis Tanaman di Kabupaten Klungkung (m ²), 2017–2020 <i>Harvested Area of Medicinal Plants by Kind of Plant in Klungkung Regency(m²), 2017–2020</i>	149
5.1.8	Produksi Tanaman Biofarmaka Menurut Jenis Tanaman di Kabupaten Klungkung (kg), 2017–2020 <i>Production of Medicinal Plants by Kind of Plant in Klungkung Regency (kg), 2017–2020</i>	150
5.1.9	Luas Panen Tanaman Hias Menurut Kecamatan dan Jenis Tanaman di Kabupaten Klungkung (m ²), 2019 and 2020 <i>Harvested Area of Ornamental Plants by Subdistrict and Kind of Plant in Klungkung Regency (m²), 2019 and 2020</i>	151
5.1.10	Produksi Tanaman Hias Menurut Kecamatan dan Jenis Tanaman di Kabupaten Klungkung (tangkai), 2019 and 2020 <i>Production of Ornamental Plants by Subdistrict and Kind of Plant in Klungkung Regency (stalks), 2019 and 2020</i>	153
5.1.11	Luas Panen Tanaman Hias Menurut Jenis Tanaman di Kabupaten Klungkung (m ²), 2017–2020 <i>Harvested Area of Ornamental Plants by Kind of Plant in Klungkung Regency (m²), 2017–2020</i>	155
5.1.12	Produksi Tanaman Hias Menurut Jenis Tanaman di Kabupaten Klungkung (tangkai), 2017–2020 <i>Production of Ornamental Plants by Kind of Plant n Klungkung Regency (stalks), 2017–2020</i>	156
5.1.13	Produksi Buah-buahan Menurut Kecamatan dan Jenis Tanaman di Kabupaten Klungkung (kw), 2019 and 2020 <i>Production of Fruits by Subdistrict and Kind of Plant in Klungkung Regency (qui), 2019 and 2020</i>	157
5.1.14	Produksi Buah–Buahan dan Sayuran Tahunan Menurut Jenis Tanaman (ton) di Kabupaten Klungkung, 2017–2020 <i>Production of Annual Fruits and Vegetables by Kind of Plant in Klungkung Regency/Municipality (qui), 2017–2020</i>	165

5.2 PERKEBUNAN

ESTATE CROPS

5.2.1	Luas Areal Tanaman Perkebunan Menurut Kecamatan dan Jenis Tanaman di Kabupaten Klungkung(ha), 2019 dan 2020 <i>Planted Area of Estate Crops by Subdistrict and Type of Crops in Klungkung Regency (ha), 2019 dan 2020</i>	166
5.2.2	Produksi Perkebunan Menurut Kecamatan dan Jenis Tanaman di Kabupaten Klungkung(ton), 2019 dan 2020 <i>Production of Estate by Subdistrict and Type of Crops in Klungkung Regency (ton), 2019 and 2020</i>	168

5.3 TANAMAN PANGAN

FOOD CROPS

5.3	Luas Panen, Produktivitas, Produksi Padi dan Beras di Kabupaten Klungkung, 2019-2020 <i>Harvest Area, Productivity, Production of Paddy and Rice in Klungkung Regency, 2019-2020</i>	169
-----	---	-----

**6. INDUSTRI, PERTAMBANGAN, DAN ENERGI/
INDUSTRY, MINING, AND ENERGY**

6.1	Daya Terpasang, Produksi, dan Distribusi Listrik PT. PLN (Persero) pada Cabang/Ranting PLN Menurut Kecamatan di Kabupaten Klungkung, 2020 <i>Installed Electricity Power, Production, and Distribution of PT. PLN (Persero) at PLN Branch by Subdistrict in KLungkung Regency, 2020</i>	179
6.2	Jumlah Pelanggan Listrik Menurut Kecamatan di Kabupaten Klungkung, 2016–2020 <i>Number of Electricity Customers by Subdistrict in Klungkung Regency, 2016–2020</i>	180
6.3	Jumlah Pelanggan dan Air yang Disalurkan Menurut Kecamatan di Kabupaten Klungkung, 2020 <i>Number of Customers and Distributed Water by Subdistrict in Klungkung Regency, 2020</i>	181

7. PARIWISATA/TOURISM

7.1	Jumlah Rumah Makan/Restoran Menurut Kecamatan, 2016-2020 <i>Number of Restaurants by Subdistrict, 2016-2020</i>	191
7.2	Jumlah Hotel dan Akomodasi Lainnya Menurut Klasifikasi di Kabupaten Klungkung, 2017-2020 <i>Number of Hotel and Other Accomodation by Classification in Klungkung Regency, 2020</i>	192
7.3	Persentase Tingkat Penghunian Kamar Hotel dan Akomodasi Lainnya Menurut Jenis Hotel dan Bulan di Kabupaten Klungkung,2020 <i>Room Occupancy Rate of Hotels and Other Accomodations by Type of Accomodation and Month in Klungkung Regency,2020</i>	193
7.4	Rata-rata Lama Tinggal Tamu Asing dan Tamu Domestik Menurut Bulan di Kabupaten Klungkung,2020 <i>Average Length of Stay of Foreign and Domestic Visitors by Month in Klungkung Regency,2020</i>	194

**8. TRANSPORTASI DAN KOMUNIKASI/
TRANSPORTATION AND COMMUNICATION**

8.1 TRANSPORTASI

TRANSPORTATION

8.1.1	Panjang Jalan Menurut Tingkat Kewenangan Pemerintahan di Kabupaten Klungkung (km), 2018–2020 <i>Length of Roads by Level of Government Authority in Klungkung Regency (km), 2018–2020</i>	203
8.1.2	Panjang Jalan Menurut Jenis Permukaan Jalan di Kabupaten Klungkung (km), 2018–2020 <i>Length of Roads by Type of Road Surface in Klungkung Regency(km), 2018–2020</i>	204
8.1.3	Panjang Jalan Menurut Kondisi Jalan di Kabupaten KLungkung (km), 2018–2020 <i>Length of Roads by Condition of Roads in Klungkung Regency (km), 2018–2020</i>	205

8.2 KOMUNIKASI

COMMUNICATION

8.2.1	Jumlah Kantor Pos Pembantu Menurut Kecamatan di Kabupaten Klungkung, 2017–2020 <i>Number of Post Offices Subsidiaries by Subdistrict in Klungkung Regency, 2017–2020.....</i>	206
9.	PERBANKAN, KOPERASI, DAN HARGA-HARGA/ BANKING, COOPERATIVE, AND PRICES	
9.1	Jumlah Koperasi Aktif Menurut Kecamatan di Kabupaten Klungkung, 2017–2020 <i>Number of Active Cooperative by Subdistrict in Klungkung Regency, 2017–2020.....</i>	215
9.2	Jumlah Koperasi Menurut Jenis Koperasi dan Kecamatan di Kabupaten Klungkung, 2020 <i>Number of Cooperative by Kind of Cooperative and Subdistrict in Klungkung Regency, 2020.....</i>	216
9.5	Realisasi Besarnya Kredit yang Dikeluarkan oleh PT. Pegadaian Cabang Semarang (000 Rp), 2017-2020 <i>Actual Distributed Credits at PT. Pegadaian in Klungkung Regency (000 Rp.), 2017-2020.....</i>	219
9.6	Nasabah dan Jumlah Kredit yang Dikeluarkan oleh Bank Pembangunan daerah Bali Menurut Jenis Kredit, 2017-2020 <i>Customers and Amount of Saving Money at District Development Bank of Bali in Klungkung Regency, 2017-2020.....</i>	220
9.7	Jumlah Kantor Bank Menurut Kelompok Bank di Kabupaten Klungkung, 2019-2020 <i>Number of Bank Offices by Bank Group in Klungkung Regency 2019-2020.....</i>	221
9.8	Jumlah Pinjaman (Juta Rupiah) Menurut Lapangan Usaha dan Bulan di Kabupaten Klungkung, 2020 <i>Number of Loans (Million Rupiahs) by Industry and Month in Klungkung Regency, 2020.....</i>	222
9.9	Jumlah Pinjaman Menurut Jenis Penggunaan dan Bulan di Kabupaten Klungkung, 2020	

	<i>Number of Loans by Type of Use and Month in Klungkung Regency, 2020</i>	224
9.10	Jumlah Pinjaman (Miliar Rupiah) Menurut Skala Bisnis dan Bulan di Kabupaten Klungkung, 2020 <i>Number of Loans (Billion Rupiahs) by Business Scale and Month in Klungkung Regency, 2020</i>	225
9.11	Posisi Pinjaman Rupiah Bank Umum pada UMKM Menurut Lapangan Usaha di Kabupaten Klungkung Per Bulan (Juta Rupiah), 2020 <i>Position of Commercial Bank Rupiah Loans in Micro, Small and Medium Enterprises by Business Field in Klungkung Regency Per Month (Million Rupiah, 2020</i>	226
9.12	Posisi Pinjaman (Rupiah dan Valuta Asing) yang Diberikan oleh Bank Konvensional - Persero menurut Jenis Penggunaan dan Bulan di Kabupaten Klungkung, 2020 <i>Loan Position (Rupiah and Foreign Currency) Provided by Conventional Banks - Persero by Type of Use and Month in Klungkung Regency, 2020</i>	228
9.13	Posisi Pinjaman (Rupiah dan Valuta Asing) yang Diberikan oleh Bank Umum Konvensional - Pembangunan Daerah menurut Jenis Penggunaan dan Bulan di Kabupaten Klungkung, 2020 <i>Loan Position (Rupiah and Foreign Currency) Provided by Conventional Commercial Banks - Regional Developments by Type of Use and Month in Klungkung Regency, 2020</i>	229
9.14	Jumlah Rekening dan Nominal Giro Bank Umum di Kabupaten Klungkung Per Bulan - 2020 <i>Number of Accounts and Giro of Commercial Banks in Klungkung Regency Per Month - 2020</i>	230
9.15	Jumlah Rekening dan Nominal Tabungan Bank Umum di Kabupaten Klungkung Per Bulan - 2020 <i>Number of Accounts and Savings Nominal of Commercial Banks in Klungkung Regency Per Month - 2020</i>	231
9.16	Jumlah Rekening dan Nominal Deposito Bank Umum di Kabupaten Klungkung Per Bulan - 2020 <i>Number of Accounts and Deposits Nominal of Commercial Banks in Klungkung Regency Per Month - 2020</i>	232

9.17	Jumlah Kantor Bank Perkreditan Rakyat (BPR) Menurut Kelompok BPR Kabupaten Klungkung, 2015-2020 <i>Number of Rural Bank (BPR) Offices According to the BPR Group of Klungkung Regency, 2015-2020</i>	233
9.18	Posisi Pinjaman (Rupiah) yang Diberikan oleh Bank Perkreditan Rakyat (BPR) pada Kelompok BPR/BPRS menurut Jenis Penggunaan di Kabupaten Klungkung Per Bulan - 2020 <i>Number of Accounts and Deposits Nominal of Commercial Banks in Klungkung Regency Per Month - 2020</i>	234
9.20	Jumlah Rekening dan Nominal Tabungan pada BPR di Kabupaten Klungkung Per Bulan - 2020 <i>Number of Accounts and Nominal Savings at BPRs in Klungkung Regency Per Month - 2020</i>	235
9.21	Jumlah Rekening dan Nominal Deposito pada BPR di Kabupaten Klungkung Per Bulan - 2020 <i>Number of Accounts and Nominal Deposits at BPRs in Klungkung Regency Per Month - 2020</i>	236
10.	PENGELUARAN PENDUDUK/POPULATION EXPENDITURE	
10.1	Rata-rata Pengeluaran per Kapita Sebulan Menurut Kelompok Komoditas (rupiah) di Kabupaten Klungkung, 2019 dan 2020 <i>Monthly Average Expenditure per Capita by Commodity Group (rupiahs) in Klungkung Regency, 2019 and 2020</i>	245
10.2	Persentase Pengeluaran per Kapita Sebulan Menurut Kelompok Komoditas di Kabupaten Klungkung, 2019 dan 2020 <i>Percentage of Monthly Expenditure per Capita by Commodity Group in Klungkung Regency, 2019 and 2020</i>	246
10.3	Persentase Penduduk Menurut Golongan Pengeluaran Per Kapita Sebulan di Kabupaten Klungkung, 2019 dan 2020 <i>Percentage of Population by Per Capita Spending Group a Month in Klungkung Regency, 2019 and 2020</i>	247
11.	PERDAGANGAN/TRADE	
11.1	Jumlah Sarana Perdagangan Menurut Jenisnya di Kabupaten Klungkung, 2017-2020 <i>Number of Trading Facilities by Type of Facility in KlungkungRegency, 2017-2020</i>	255

12. SISTEM NERACA REGIONAL/SYSTEM OF REGIONAL ACCOUNTS

12.1	<p>Produk Domestik Regional Bruto Atas Dasar Harga Berlaku Menurut Lapangan Usaha di Kabupaten Klungkung (miliar rupiah), 2016–2020 <i>Gross Regional Domestic Product at Current Market Prices by Industry in Klungkung Regency (billion rupiahs), 2016–2020.....</i></p>	269
12.2	<p>Produk Domestik Regional Bruto Atas Dasar Harga Konstan 2010 Menurut Lapangan Usaha di Kabupaten Klungkung (miliar rupiah), 2016–2020 <i>Gross Regional Domestic Product at 2010 Constant Market Prices by Industry in Klungkung Regency (billion rupiahs), 2016–2020</i></p>	271
12.3	<p>Distribusi Persentase Produk Domestik Regional Bruto Atas Dasar Harga Berlaku Menurut Lapangan Usaha di Kabupaten Klungkung, 2016–2020 <i>Percentage Distribution of Gross Regional Domestic Product at Current Market Prices by Industry in Klungkung Regency, 2016–2020...</i></p>	273
12.4	<p>Laju Pertumbuhan Produk Domestik Regional Bruto Atas Dasar Harga Konstan 2010 Menurut Lapangan Usaha di Kabupaten Klungkung (persen), 2017–2020 <i>Growth Rate of Gross Regional Domestic Product at 2010 Constant Market Prices by Industry in Klungkung Regency (percent), 2017– 2020</i></p>	275
12.5	<p>Produk Domestik Regional Bruto Atas Dasar Harga Berlaku Menurut Jenis Pengeluaran di Kabupaten Klungkung (miliar rupiah), 2015–2019 <i>Gross Regional Domestic Product at Current Market Prices by Type of Expenditure in Klungkung Regency (billion rupiahs), 2015–2019</i></p>	277
12.6	<p>Produk Domestik Regional Bruto Atas Dasar Harga Konstan 2010 Menurut Jenis Pengeluaran di Kabupaten Klungkung (miliar rupiah), 2015–2019 <i>Gross Regional Domestic Product at 2010 Constant Market Prices by Type of Expenditure in Klungkung Regency (billion rupiahs), 2015– 2019</i></p>	278

13.	PERBANDINGAN ANTAR KABUPATEN/ KOTA/ REGENCY/MUNICIPAL COMPARISON	
13.1	Jumlah Penduduk Menurut Kabupaten/ Kota di Provinsi Bali (ribu), 2016–2020 <i>Population by Regency/Municipality in Bali Province (thousand), 2016–2020</i>	285
13.2	Laju Pertumbuhan Produk Domestik Regional Bruto Atas Dasar Harga Konstan 2010 Menurut Kabupaten/Kota di Provinsi Bali (persen), 2016–2020 <i>Rate of Growth of Gross Regional Domestic Products at Constant 2010 Prices by Regency/Municipality in Bali Province (percent), 2016–2020</i>	286
13.3	Jumlah Penduduk Miskin Menurut Kabupaten/ Kota di Provinsi Bali (ribu), 2016–2020 <i>Number of Poor Population by Regency/Municipality in Bali Province (thousand), 2016–2020</i>	287
13.4	Indeks Pembangunan Manusia Menurut Kabupaten/Kota di Provinsi Bali, 2016–2020 <i>Human Development Index by Regency/Municipality in Bali Province, 2016–2020</i>	288
13.5	Distribusi Pendapatan Provinsi Bali Menurut Kabupaten/Kota, 2020 <i>Income Distribution of Bali Province by Regency/Municipality, 2020</i>	289

<https://klungkungkab.bps.go.id>

DAFTAR GAMBAR/LIST OF FIGURES

Halaman
Page

1.1	Luas Daerah menurut Kecamatan (Km ²), 2020 <i>Area of Subdistrict (Km²), 2020</i>	7
1.2	Luas Daerah menurut Kecamatan (%), 2020 <i>Area of Subdistrict (%), 2020</i>	8
2.1	Jumlah Desa menurut Kecamatan , 2020 <i>Number of Villages by Sub-District, 2020</i>	25
2.2	Sumber Pendapatan Kabupaten Klungkung,2020 <i>Source of Revenue of Klungkung Regency,2020</i>	
3.1	Jumlah Penduduk Yang Bekerja Menurut Pendidikan di Kabupaten Klungkung, 2020 <i>Number of workers According to Education in Klungkung Regency,2020</i>	51
3.2	Persentase Penduduk Yang Menganggur Menurut Pendidikan di Kabupaten Klungkung, 2020 <i>Percentage of Unemployed Population According to Education in Klungkung Regency, 2020</i>	52
4.1	Jumlah Sekolah Taman Kanak-kanak di Kabupaten Klungkung, 2020/2021 <i>Number of Schools in Kindergarten Under The Ministry of Education and Culture by Subdistrict in Klungkung Regency, 2020/2021</i>	77
4.2	Jumlah Murid Taman Kanak-Kanak (TK) di Bawah Kementerian Pendidikan dan Kebudayaan Menurut Kecamatan di Kabupaten Klungkung, 2020/2021 <i>Number of Pupils in Kindergarten Under The Ministry of Education and Culture by Subdistrict in Klungkung Regency, 2020/2021</i>	78
5.1	Produksi Pepaya, Mangga dan Pisang (ton), 2016-2019 <i>Papaya, Mango and Banana Production (ton), 2016-2019</i>	135

	Halaman Page	
5.2	Produksi Kelapa di Kabupaten Klungkung, 2019 Coconut Production in Klungkung Regency, 2019	136
6.1	Jumlah Pelanggan Listrik, 2020 <i>Number of Electric Customers, 2020</i>	177
6.2	Jumlah Pelanggan PDAM, 2020 Number of PDAM Customers, 2020	178
7.1	Jumlah Hotel Berbintang Menurut Klasifikasi di Kabupaten Klungkung,2020 Number of Hotel and Other Accomodation by Classification	189
7.2	Rata-rata Lama Tinggal Tamu Asing dan Tamu Domestik Menurut Bulan di Kabupaten Klungkung (hari), 2019 Average Length of Stay of Foreign and Domestic Visitors by Month in Klungkung Regency (day), 2019	190
8.1	Panjang Jalan Menurut Kondisi Jalan di Kabupaten KLungkung (km), 2020 Length of Roads by Condition of Roads in Klungkung Regency (km), 2020	
8.2	Jumlah Kantor Pos Pembantu Menurut Kecamatan di Kabupaten Klungkung, 2020 <i>Number of Post Offices Subsidiaries by Subdistrict in Klungkung Regency, 2020</i>	202
9.1	Jumlah Koperasi Menurut Jenis Koperasi di KabupatenKlungkung, 2020 Number of Cooperative by Kind of Cooperative in Klungkung Regency, 2020.....	213
9.2	Jumlah Koperasi Aktif Menurut Kecamatan di Kabupaten Klungkung, 2020 <i>Number of Active Cooperative by Subdistrict in Klungkung Regency, 2020</i>	214

10.1	Persentase Penduduk Menurut Pengeluaran Per Kapita di Kabupaten Klungkung, 2020 <i>Percentage of Population According to Per Capita Expenditures in Klungkung Regency, 2020</i>	243
10.2	Persentase Pengeluaran per Kapita Sebulan Menurut Kelompok Makanan dan Non Makanan di Kabupaten Klungkung, 2020 <i>Percentage of Expenditure per Capita per Month According to Food and Non-Food Groups in Klungkung Regency, 2020</i>	244
11.1	Jumlah Sarana Perdagangan Menurut Jenisnya di Kabupaten Klungkung, 2020 <i>Number of Trading Facilities by Type of Facility in Klungkung Regency, 2020</i>	253
12.1	Laju Pertumbuhan Produk Domestik Regional Bruto Atas Dasar Harga Konstan 2010 Menurut Lapangan Usaha di Kabupaten Klungkung (persen), 2017–2020 <i>Growth Rate of Gross Regional Domestic Product at 2010 Constant Market Prices by Industry in Klungkung Regency (percent), 2017–2020</i>	267
12.2	Perkembangan Ekspor Menurut PDRB Pengeluaran Kabupaten Klungkung, 2015–2019 <i>Development of Exports According to GRDP Expenditures</i>	268
	<i>Klungkun Regency, 2015-2019</i>	268
13.1	Laju Pertumbuhan PDRB Kabupaten/Kota di Provinsi Bali, 2016–2020 <i>GRDP Growth Rate by Regency / Municipality in Bali Province, 2016-2020</i>	283
13.2	Indeks Pembangunan Manusia Menurut Kabupaten/Kota di Provinsi Bali, 2020 <i>Human Development Index by Regency/Municipality in Bali Province, 2020</i>	284

<https://klungkungkab.bps.go.id>

PENJELASAN UMUM/EXPLANATORY NOTES

Tanda-tanda, satuan-satuan, dan lain-lainnya yang digunakan dalam publikasi ini adalah sebagai berikut:

Symbols, measurement units, and acronyms which are used in this publication, are as follows:

1. TANDA-TANDA/SYMBOLS

Data tidak tersedia/Data not available	: ...
Tidak ada atau nol /Null or zero	: -
Data dapat diabaikan/Data negligible	: 0
Tanda decimal/Decimal point	: ,
Data tidak dapat ditampilkan/Not applicable	: NA
Angka estimasi/Estimated figures	: e
Angka diperbaiki/Revised figures	: r
Angka sementara/Preliminary figures	: x
Angka sangat sementara/Very preliminary figures	: xx
Angka sangat sangat sementara/Very very preliminary figures	: xxx

2. SATUAN/UNITS

barel/barrel	: 158,99 liter/litres = 1/6,2898 m ³
hektar (ha)/hectare (ha)	: 10 000 m ²
kilometer (km)/kilometres (km)	: 1 000 meter/meters (m)
knot/knot	: 1,8523 km/jam (km/hour)
kuintal/quintal	: 100 kg
KWh	: 1 000 Watt hour
MWh	: 1 000 KWh
liter (untuk beras)/litre (for rice)	: 0,80 kg
MMSCF	: 1/35,3 m ³
metrik ton (m.ton)/metric ton (m. ton)	: 0,98421 long ton = 1 000 kg
ons/ounce	: 28,31 gram/grams
ton	: 1 000 kg

Satuan lain: buah, dus, butir, helai/lembar, kaleng, batang, pulsa, ton kilometer (ton-km), jam, menit, persen (%).

Other units: unit, pack, pieces, sheet, tin, pulse, ton-kilometres(ton-km), hour, minute, percent (%).

Perbedaan angka di belakang koma disebabkan oleh pembulatan angka.

The difference in decimal numbers is caused by rounding.

DAFTAR SINGKATAN/ LIST OF ABBREVIATIONS

SI	: Stasiun Iklim
SIMPK	: Stasiun Meteorologi Pertanian Khusus
t.t	: Tempat tidur
BCG	: Bacillus Calmette Guerin
DPT	: Difteri, Pertusis, Tetanus
TT	: Tetanus Toxoid
IOT	: Industri Obat Tradisional/ <i>Traditional Medicine Industry</i>
IKOT	: Industri Kecil Obat Tradisional/ <i>Traditional Medicine Small</i>
Alkes	: Alat kesehatan/ <i>Health Kits</i>
PKRT	: Perbekalan Kesehatan Rumah tangga/ <i>Household Health Logistics</i>
Kompl	: Komplemen/ <i>Complement</i>
IRTP	: Industri Pangan Produksi Rumah Tangga/ <i>Foods Home Industry</i>
PBF	: Pedagang Besar Farmasi/ <i>Pharmacy Whole-seller</i>
GFK	: Gudang Farmasi Kab/Kota/Regency/ <i>Municipality Pharmacy Warehouse</i>
RB	: Rumah Bersalin/ <i>Delivery House</i>
Pustu	: Puskesmas pembantu/ <i>Auxiliary Public Health Center</i>
BP	: Balai Pengobatan/ <i>Polyclinic</i>
TPS	: Tempat Pembuangan Sementara / <i>landfill</i>
Jamkesmas	: Jaminan kesehatan masyarakat miskin/ <i>Poor public health insurance</i>
PJKMU	: Program Jaminan Kesehatan Masyarakat Umum
SIUP	: Surat Ijin Usaha Perdagangan/ <i>Trading Permission Letter</i>
TDP	: Tanda Daftar Perusahaan/ <i>Company Registration Identity</i>
API	: Angka Pengenal Importir/ <i>Importer's Identity Number</i>

Statistik Kunci, 2018–2020

Key Statistics, 2018–2020

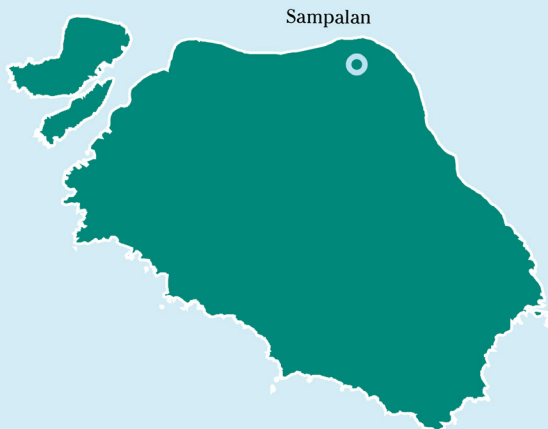
Rincian/Description	Satuan/Unit	2018	2019	2020
(1)	(2)	(3)	(4)	(5)
SOSIAL/SOCIAL				
Penduduk ¹ /Population ¹	juta/million	178,30	179,10	179,90
Laju Pertumbuhan Penduduk ¹ /Population Growth ¹	%	0,51	0,45	0,45
Angka Harapan Hidup ^{1-e} /Life Expectancy Rate ¹	tahun/years	70,70	71,06	71,25
Angka Melek Huruf Usia 15+/Literacy Rate Aged 15+	%	86,82	87,81	91,57
Tingkat Partisipasi Angkatan Kerja -TPAK ^{2,3} Labour Force Participation Rate-LFPR ^{2,3}	%	78,11	76,21	75,27
Tingkat Pengangguran Terbuka-TPT ² Unemployment Rate-UR ²	%	1,41 ⁴	1,54 ⁴	5,42 ⁴
Penduduk Miskin ⁵ /Poor People ⁴	juta/million	10,43	9,66	8,76
Persentase Penduduk Miskin ⁴ Percentage of Poor People ⁴	%	5,86	5,4	4,87
Indeks Pembangunan Manusia-IPM ⁵ Human Development Index ⁵	–	70,9	71,71	71,73
EKONOMI/ECONOMIC				
Produk Domestik Regional Bruto (PDRB) Harga Berlaku ⁶ Gross Regional Domestic Bruto (GRDP) at Current Price ⁶	triliun rupiah trillion rupiahs	8 459,34	9 105,90	8 468,30
Laju Pertumbuhan Ekonomi ⁸ /Economic Growth ⁷	%	5,48	5,42	- 6,35
PDRB Per Kapita Harga Berlaku ^{6,8} Per Capita of GRDP at Current Price ^{6,8}	juta rupiah million rupiahs	47 453,19	50 849,67	47 073,33

- Catatan/Notes: ¹ Hasil proyeksi penduduk Indonesia 2010–2035 (pertengahan tahun/Juni)/The result of Indonesia population prjection 2010–2035 (mid year/June)
- ² Kondisi Agustus/Condition at August
- ³ Menggunakan penimbang hasil proyeksi penduduk tahun 2010–2035/Weighted by the 2010–2035 population projection
- ⁴ Kondisi Maret/Condition at March
- ⁵ Sejak tahun 2010, IPM dihitung dengan metode baru. Komponen IPM metode baru adalah angka harapan hidup saat lahir, harapan lama sekolah, rata-rata lama sekolah, dan pengeluaran per kapita/Since 2010, HDI was calculated using new method. New HDI component are life expectancy at birth, expected years of schooling, means years of schooling, and expenditure per capita
- ⁶ Mulai tahun 2010 mengadopsi System of National Account 2008 (SNA 2008)/Since 2010 is in line with System of National Account 2008 (SNA 2008)
- ⁷ Menggunakan tahun dasar 2010 (2010=100)/Using 2010 base year (2010=100)
- ⁸ Menggunakan proyeksi penduduk berdasarkan hasil SP2010/Using population projection based on SP2010

01

GEOGRAFI DAN IKLIM
GEOGRAPHY AND CLIMATE

Ibukota Kecamatan di Kabupaten Klungkung, 2020
Subdistrict Capital City in Klungkung Regency, 2020



PENJELASAN TEKNIS

1. Data terkait rupa bumi merupakan data sekunder yang bersumber dari Jawatan Topografi. Sementara data cuaca bersumber dari Dinas Pertanian, Perkebunan dan Kehutanan Kabupaten Klungkung
2. Topografi adalah keadaan muka bumi pada suatu kawasan atau daerah.
 - a. Puncak adalah bagian paling atas gunung/pegunungan.
 - b. Lereng adalah bagian dari gunung/pegunungan/bukit yang letaknya di Antara puncak sampai lembah.
 - c. Lembah adalah daerah rendah diantara dua gunung/pegunungan atau daerah yang mempunyai kedudukan lebih rendah dibandingkan daerah sekitarnya. Lembah di daerah pegunungan lipatan sering disebut slinkin. Lembah di daerah pegunungan patahan disebut graben atau slenk. Sedangkan lembah didaerah yang bergunung-gunung disebut lembah antar pegunungan.
3. Dataran adalah bagian atau sisi bidang tanah yang tampak datar, rata, dan membentang.

TECHNICAL NOTES

1. *Topography statistics are secondary data obtained from the topography Office. Meanwhile data about climate based on Agriculture, Plantation and Forestry Office*
2. *Topography is the state of the earth in a certain area or region.*
 - a. *Peak is the highest part of mount/ mountain.*
 - b. *Slope is part of the mount/ mountain/hill which lies between the peak to the valley.*
 - c. *Valley is a low area between two mounts/mountains or area that have a position lower than the surrounding areas. Valley in mountainous area is often called syncline. Valley in a mountainous area is called graben fault or slenk. While the valley in the mountainous area is called the valley between the mountains.*
3. *Flat is a part or side of parcels of land that looked plane, flat, and stretches*

4. Kabupaten Klungkung terdiri dari beberapa pulau, yakni sebagian berada di Pulau Bali (Kecamatan Banjarangkan, Kecamatan Klungkung, dan Kecamatan Dawan) sedangkan Kecamatan Nusa Penida terpisah dari Pulau Bali dengan tiga pulau terbesar yaitu Pulau Nusa Penida, Pulau Nusa Lembongan, dan Pulau Nusa Ceningan.
 5. Jenis tanah yang ada di Bali sebagian besar didominasi oleh tanah Regusol dan Latasol serta sebagian kecil saja terdapat jenis tanah Alluvial, Mediteran, dan Andosol.
 6. Dalam berbagai literatur, iklim didefinisikan sebagai keragaman keadaan fisik atmosfer, dan perubahan iklim didefinisikan sebagai perubahan pada iklim yang dipengaruhi langsung atau tidak langsung oleh aktivitas manusia yang merubah komposisi atmosfer, yang akan memperbesar keragaman iklim teramati pada periode yang cukup panjang. Secara statistik, perubahan iklim adalah perubahan unsur-unsurnya yang mempunyai kecenderungan naik atau turun secara nyata yang menyertai keragaman harian, musiman, maupun siklus.
4. *Klungkung Regency consists of several islands, which is partially located on the island of Bali (Banjarangkan subdistrict, Klungkung subdistrict, and Dawan subdistrict), while the subdistrict of Nusa Penida apart from the island of Bali with the three largest islands, namely the island of Nusa Penida, Nusa Lembongan and Nusa Ceningan.*
 5. *The type of soil layers of Bali Island mostly consist of Regusol and Latasol layers, and only a little of them are Mediteran, and Andosol layers.*
 6. *In the literatures, climate variability defined as the physical state of the atmosphere, and climate change is defined as the change in climate that is influenced directly or indirectly by human activities are changing atmospheric composition, which would enlarge the observed climate variability at a sufficiently long period. Statistically, climate change is the change in the elements that have a tendency to rise or fall significantly that accompany the daily variability, and seasonal cycles.*

ULASAN

Geografi

Kabupaten Klungkung terletak pada 115021'28" – 115037'43" Bujur Timur dan 8027'37" – 8049'00" Lintang Selatan. Di bagian utara, berbatasan dengan Kabupaten Bangli, sebelah selatan samudra Hindia, sebelah Timur berbatasan dengan Kabupaten Karangasem dan disebelah barat berbatasan dengan Kabupaten Gianyar.

Dari sembilan kabupaten/kota di Provinsi Bali, Kabupaten Klungkung mempunyai luas wilayah yang paling kecil kedua setelah kota Denpasar. Tetapi, Kabupaten Klungkung adalah satu-satunya kabupaten kepulauan di Bali. Dengan luas wilayah sekitar 315 KM², hampir tujuh puluh persen atau sekitar 202,84 KM² terletak di wilayah kepulauan Nusa Penida. Sisanya sekitar 112, 16 Km² terletak di daratan Pulau Bali. Wilayah kepulauan hanya berada di kecamatan Nusa Penida. Terdiri dari tiga pulau yakni Pulau Nusa Penida, Pulau Nusa Ceningan dan Pulau Nusa Lembongan. Sehingga, wilayah kecamatan Nusa Penida menjadi sentra penangkapan ikan laut, budidaya rumput laut dan pariwisata.

DESCRIPTION

Geography

Klungkung Regency is located on 115021 ' 28 " – 115037 ' 43 " East longitude and 8027 ' 37 " – 8049 ' 00 " South latitude. In the north side, it borders Bangli Regency, south of the Indian Ocean, east of Karangasem Regency and west side bordered by Gianyar Regency.

Of the nine districts in the province of Bali, Klungkung Regency has the second-most small area after the city of Denpasar. However, Klungkung Regency is the only archipelago in Bali. With an area of about 315 KM², almost seventy percent or about 202.84 KM² is located in the archipelago of Nusa Penida. The remaining about 112, 16 Km² is located on the mainland of Bali Island. Archipelago area is only located in the district of Nusa Penida. Consists of three islands namely Nusa Penida Island, Nusa Ceningan Island and Nusa Lembongan Island. Thus, the area of Nusa Penida subdistrict becomes the center of sea fishing, seaweed cultivation and tourism.

Iklim

Pada tahun 2020, suhu udara di Kabupaten Klungkung berkisar antara 19,8oC hingga 34,6 oC. Rata-rata suhu udara sepanjang tahun 2020 sekitar 26,7 oC. Bulan Januari 2020 merupakan bulan yang paling panas dengan rata-rata suhu udara tercatat sekitar 27,6 oC. Sedangkan pada bulan Juli, merupakan bulan yang paling dingin di Kabupaten Klungkung, dengan suhu udara sekitar 25,9 oC.

Disisi lain, sepanjang tahun 2020 tercatat sekitar 155 hari hujan dengan rata-rata jumlah curah hujan sekitar 162 mm. Bulan Desember 2020 merupakan bulan yang paling basah dibandingkan dengan bulan-bulan lainnya. Jumlah curah hari hujan pada bulan tersebut sebanyak 21 hari, dengan jumlah curah hujan tercatat sekitar 214 mm. Sedangkan bulan September merupakan bulan yang paling kering dibandingkan dengan bulan-bulan lainnya pada tahun yang sama.

Climate

In 2020, the temperature in Klungkung Regency will range from 19.8oC to 34.6oC. The average air temperature throughout 2020 is around 26.7 oC. January 2020 is the hottest month with an average temperature of around 27.6° C. Meanwhile, July is the coldest month in Klungkung Regency, with temperatures around 25.9 o.

On the other hand, throughout 2020, around 155 rainy days were recorded with an average amount of rainfall of around 162 mm. December 2020 is the wettest month compared to other months. The number of rainy days in that month is 21 days, with the total rainfall recorded around 214 mm. Meanwhile, September is the driest month compared to other months in the same year

Gambar 1.1 Luas Daerah menurut Kecamatan (Km²), 2020
Figures 1.1 Area of Subdistrict (Km²), 2020

Banjarangkan

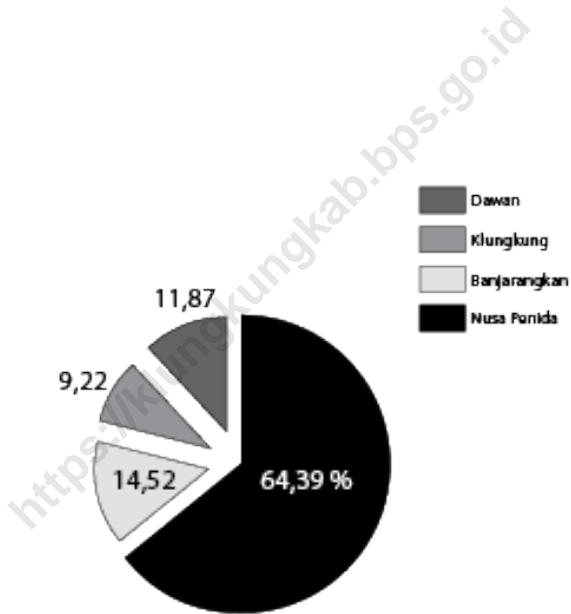


Nusa Penida



Sumber/Source : Berdasarkan Peraturan Menteri Dalam Negeri No. 66 Tahun 2011 tanggal 28 Desember 2011
Based on Minister Of Home Affairs Regulation No 66/2011, December 28,2011

Gambar 1.2 **Luas Daerah menurut Kecamatan (%), 2020**
Figures 1.2 **Area of Subdistrict (%), 2020**



Sumber/Source: Kementerian Dalam Negeri/ Ministry of Home Affairs

1.1 KEADAAN GEOGRAFI GEOGRAPHY CONDITION

Tabel 1.1.1 **Luas Daerah dan Jumlah Pulau Menurut Kecamatan di Kabupaten Klungkung, 2020**
Table 1.1.1 **Total Area and Number of Islands by Subdistrict in Klungkung Regency/Municipality, 2020**

Kecamatan Subdistrict	Ibukota Kecamatan Capital of Subdistrict	Luas Total Area (km ² /sq.km)
(1)	(2)	(3)
Nusa Penida	Sampalan	202,84
Banjarangkan	Banjarangkan	45,73
Klungkung	Semarapura	29,05
Dawan	Dawan	37,38
Klungkung	Semarapura	315,00

Lanjutan Tabel/*Continued Table 1.1.1*

Kecamatan <i>Subdistrict</i>	Persentase terhadap Luas Kabupaten Klungkung <i>Percentage to Regency/Municipal Area</i>	Jumlah Pulau <i>Number of Islands</i>
(1)	(4)	(5)
Nusa Penida	64,39	3
Banjarangkan	14,52	0
Klungkung	9,22	0
Dawan	11,87	0
Klungkung	100	3

Catatan/*Note:*Sumber/*Source:* Kementerian Dalam Negeri/ *Ministry of Home Affairs*

Tabel
Table 1.1.2

Tinggi Wilayah dan Jarak ke Ibukota Kabupaten/Kota Menurut Kecamatan di Kabupaten Klungkung, 2020
Altitude and Distance to the Capital of Regency/ Municipality by Subdistrict in Klungkung Regency/ Municipality, 2020

Kecamatan Subdistrict	Tinggi Wilayah (mdpl) Altitude (m a.s.l)	Jarak ke Ibukota Kabupaten/Kota Distance to the Capital of Regency/ Municipality
(1)	(2)	(3)
Nusa Penida	0 - 524	25
Banjarangkan	0 - 400	5,5
Klungkung	0 - 200	0
Dawan	0 - 400	6,5
Klungkung	0 - 524	0

Catatan/Note: ...

Sumber/Source: Badan Pertanahan Nasional/ National Land Board of Klungkung Regency

Tabel 1.1.3 **Letak Geografis Kabupaten Klungkung, 2020**
Table 1.1.3 **Latitude and Longitude of Klungkung Regency, 2020**

Batas Border	Lintang / Bujur Latitude / Longitude
(1)	(2)
Barat/West	115°21'28" Bujur Timur / East Longitude
Timur/East	115°37'43" Bujur Timur / East Longitude
Utara/North	08°26'37" Lintang Selatan / South Longitude
Selatan/South	08°49'00" Lintang Selatan / South Longitude

Catatan/Note: ...

Sumber/Source: Topografi Kodam IX Udayana/ Topographical Office of Kodam IX Udayana

Tabel
Table 1.1.4

Ketinggian dari Permukaan Air Laut Menurut Klasifikasi dan Luasnya di Kabupaten Klungkung, 2020
Altitude by classification an Total Area in Klungkung Regency, 2020

Klasifikasi <i>Classification</i>	Luas <i>Total Area</i>	
	km2	(%)
(1)	(2)	(3)
0 - 7	8,33	2,64
7 - 25	23,61	7,50
25 - 50	21,27	6,75
50 - 100	33,06	10,49
100 - 500	227,48	72,22
>500	1,25	0,40
Jumlah/Total	315,00	100,00

Catatan/Note: ...

Sumber/Source: Badan Pertanahan Nasional/ *National Land Board of Klungkung Regency*

Tabel 1.1.5 **Kemiringan Menurut Klasifikasi dan Luasnya di Kabupaten Klungkung, 2020**
Slope of Klungkung Regency by Classification and Total Area, 2020

Kemiringan Slope	Luas (km²) Total Area (km²)
(1)	(2)
0 - 2	41,21
2 - 15	113,05
15 - 40	144,27
>40	16,47
Jumlah/Total	315,00

Catatan/Note: ...

Sumber/Source: Badan Pertanahan Nasional/ National Land Board of Klungkung Regency

Tabel 1.1.6 Panjang Pantai Kabupaten Klungkung, 2020
Table Coastal Length of Klungkung Regency, 2020

Wilayah Area	Panjang Pantai (km) Coastal Length (km)
(1)	(2)
Di Klungkung Daratan	10,5
Di Kepulauan Nusa Penida	67,2
Jumlah/Total	77,70

Catatan/Note: ...

Sumber/Source: Badan Pertanahan Nasional/ National Land Board of Klungkung Regency

1.2 KEADAAN IKLIM CLIMATE CONDITION

Tabel 1.2.1 **Pengamatan Unsur Iklim Menurut Bulan di Stasiun Klungkung, 2020**
Table 1.2.1 **Observation of Climate Elements By Months at Klungkung Station, 2020**

Bulan Month	Suhu/Temperature (°C)			Kelembaban/Humidity (%)		
	Minimum	Rata-rata Average	Maksimum Maximum	Minimum	Rata-rata Average	Maksimum Maximum
(1)	(2)	(3)	(4)	(5)	(6)	(7)
Januari/January	21.4	27.6	34.0	...	96.0	...
Februari/February	20.5	27.0	34.0	...	96.0	...
Maret/March	20.5	26.9	32.5	...	96.0	...
April/April	20.4	26.8	34.6	...	96.0	...
Mei/May	19.8	26.9	34.0	...	96.0	...
Juni/June	20.2	26.5	32.9	...	95.0	...
Juli/July	20.3	25.9	30.9	...	94.0	...
Agustus/August	20.3	26.0	30.6	...	92.0	...
September/September	20.4	26.5	30.6	...	91.0	...
Oktober/October	20.6	26.6	30.5	...	94.0	...
November/November	20.5	26.8	30.5	...	93.0	...
Desember/December	20.1	26.7	29.8	...	93.0	...

Lanjutan Tabel/*Continued Table 1.2.1*

Bulan <i>Month</i>	Kecepatan Angin (m/det) <i>Wind Velocity (m/sec)</i>			Tekanan Udara/ <i>Atmospheric Pressure</i> (mb)		
	Minimum	Rata-rata <i>Average</i>	Maksimum <i>Maximum</i>	Minimum	Rata-rata <i>Average</i>	Maksimum <i>Maximum</i>
(1)	(8)	(9)	(10)	(11)	(12)	(13)
Januari/ <i>January</i>
Februari/ <i>February</i>
Maret/ <i>March</i>
April/ <i>April</i>
Mei/ <i>May</i>
Juni/ <i>June</i>
Juli/ <i>July</i>
Agustus/ <i>August</i>
September/ <i>September</i>
Oktober/ <i>October</i>
November/ <i>November</i>
Desember/ <i>December</i>

Catatan/*Note*: ...

Sumber/*Source*: Badan Meteorologi, Klimatologi dan Geofisika Wilayah 3 Denpasar/ *Meteorology, Climatology and Geophysics Agency Region 3 Denpasar*

Lanjutan Tabel/*Continued Table 1.2.1*

Bulan Month	Jumlah Curah Hujan Number of Precipitation (mm)	Jumlah Hari Hujan (hari) Number of Rainy Days (day)	Penyinaran Matahari Duration of Sunshine (%)
(1)	(14)	(15)	(16)
Januari/January	237	10	...
Februari/February	142	15	...
Maret/March	302	11	...
April/April	56	11	...
Mei/May	189	15	...
Juni/June	106	16	...
Juli/July	124	13	...
Agustus/August	41	8	...
September/September	140	6	...
Oktober/October	189	17	...
November/November	208	12	...
Desember/December	214	21	...

Catatan/Note: ...

Sumber/Source: Badan Meteorologi, Klimatologi dan Geofisika Wilayah 3 Denpasar/ *Meteorology, Climatology and Geophysics Agency Region 3 Denpasar*

02

**PEMERINTAHAN
GOVERNMENT**

**Jumlah Pegawai Negeri Sipil
Menurut Jenis Kelamin, 2020**

Number of Civil Servants According to Gender, 2020

Laki-Laki
Male

55,01%



Perempuan
Female

44,99%

Sumber : Badan Kepegawaian Daerah Kabupaten Klungkung

Source : Regional Employment Board of Klungkung Regency

PENJELASAN TEKNIS

1. Sistem politik di Indonesia didasarkan pada kekuasaan legislatif, eksekutif, dan yudikatif (Trias Politika).
2. Anggota Dewan Perwakilan Rakyat Daerah (DPRD) dipilih melalui pemilihan umum (pemilu) dan dilantik dalam masa jabatan lima tahun.
3. Desa adalah desa dan desa adat atau yang disebut dengan nama lain, selanjutnya disebut Desa adalah kesatuan masyarakat hukum yang memiliki batas wilayah yang berwenang untuk mengatur dan mengurus urusan pemerintahan, kepentingan masyarakat setempat berdasarkan prakarsa masyarakat, hak asal usul, dan/atau hak tradisional yang diakui dan dihormati dalam system Pemerintahan Negara Kesatuan Republik Indonesia (Undang-Undang Nomor 6 Tahun 2014 tentang Desa).
4. Kelurahan adalah suatu wilayah yang dipimpin oleh seorang Lurah sebagai perangkat daerah kabupaten dan atau daerah kota di bawah kecamatan (Undang-Undang No. 32 Tahun 2004 tentang Pemerintahan Daerah).
5. Pegawai negeri sipil (PNS) adalah setiap warga negara Republik Indonesia yang

TECHNICAL NOTES

1. *The political system in Indonesia is based on Trias Politica principle or separation of legislative, executive, and judicative power.*
2. *Regional House of Representatives (DPRD) members are elected through a general election and appointed for a five-years membership.*
3. *Village is village and custom village or that is called by other terms, hereinafter referred to as the village is the unity of the legal community who have territorial boundaries that are authorized to regulate and manage government affairs, the interest of local communities based on community initiatives, the origin and local customs that are acknowledged and respected within the unitary System of Government Republic of Indonesia (Law No. 6 Year 2014 about Village).*
4. *Sub-district is an area that is led by a sub-district head (Lurah) as an apparatus of regency and or city under the district (Law No. 32 Year 2004 about Local Governmental).*
5. *Civil servants (PNS) is every citizen of the Republic of Indonesia which have been determined eligible, be appointed by*

telah memenuhi syarat yang ditentukan, diangkat oleh pejabat yang berwenang dan diserahi tugas dalam jabatan negeri, atau diserahi tugas negara lainnya, dan digaji berdasarkan peraturan perundang-undangan yang berlaku. PNS terdiri dari PNS pusat dan PNS daerah.

the competent authority and assigned the task in a country office, or charge of any other country, and are paid based on legislation and regulations. PNS consists of the central and regional civil servants.

<https://klungkungkab.bps.go.id>

ULASAN**Pemerintahan**

Kabupaten Klungkung terdiri dari empat kecamatan, lima puluh sembilan desa/kelurahan serta dua ratus empat puluh tiga dusun/lingkungan. Dari hasil pemilihan umum tahun 2019, masyarakat kabupaten Klungkung menempatkan 30 orang wakilnya di DPRD Kabupaten Klungkung melalui 8 partai politik. Jika dibandingkan dengan periode sebelumnya, anggota legislatif perempuan bertambah menjadi 4 orang. Hal ini menggambarkan tingkat kesetaraan gender di kabupaten klungkung semakin meningkat. Untuk melaksanakan tugas-tugas pemerintahan dan pelayanan kepada masyarakat, Kabupaten Klungkung pada tahun 2020 mempunyai 4.143 orang pegawai negeri sipil. Dari jumlah tersebut sekitar 69,73 persen atau 2.889 orang berpendidikan sarjana.

Jumlah pendapatan daerah kabupaten klungkung pada tahun 2020 mengalami penurunan dibandingkan dengan tahun sebelumnya. Pada tahun 2019, total pendapatan daerah mencapai 1,2 triliun rupiah lebih, sedangkan pada tahun 2020 hanya sebesar 1,1 triliun rupiah lebih. Dari pendapatan tersebut hampir seluruhnya dipergunakan untuk melaksanakan roda pemerintahan dan pembangunan. Dari jumlah tersebut sekitar 43 persen atau sekitar 456 milyar rupiah lebih dipergunakan untuk menggaji pegawainya.

DESCRIPTION**Governance**

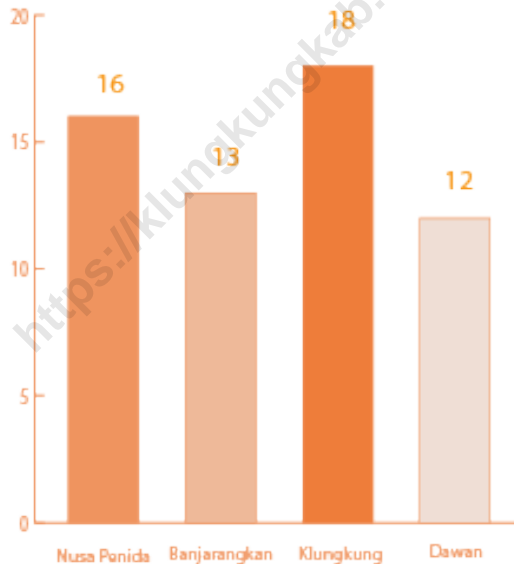
Klungkung Regency consists of four sub-districts, fifty nine villages and two hundred forty three subvillages. From the results of the general election of 2019, the people of Klungkung Regency put 30 people in the DPRD Klungkung through 8 political parties. Compared to the previous period, female legislative members increased to 4 people. This illustrates the level of gender equality in Klungkung District is increasing. To perform the duties of government and service to the community, the regency of Klungkung in 2020 has 4,143 civil servants. Of these, about 69,73 percent or 2.889 people are university graduates.

The total local revenue of the Klungkung regency in 2020 has decreased compared to the previous year. In 2019, total regional revenue reached more than 1.2 trillion rupiah, while in 2020 it was only over 1.1 trillion rupiah. Of this income, almost entirely is used for government and development activities. Of this amount, around 43 percent or around 456 billion rupiah is more used to pay employees.

<https://klungkungkab.bps.go.id>

Gambar 2.1
Figures

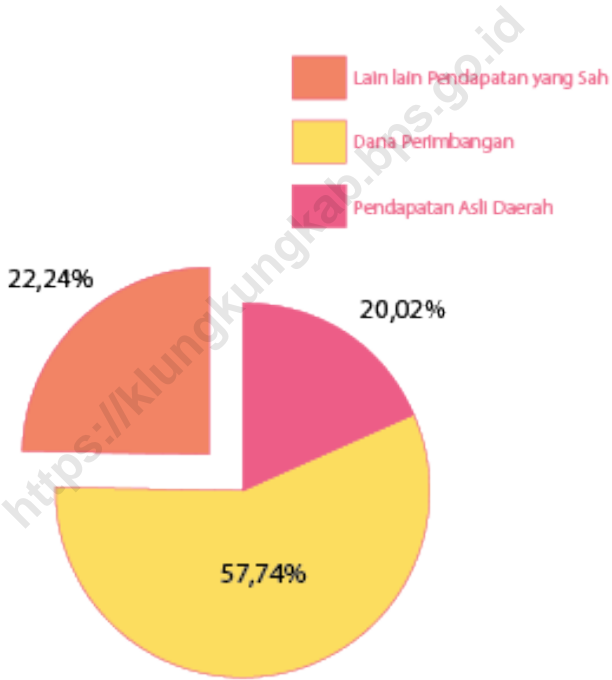
Jumlah Desa menurut Kecamatan , 2020
Number of Villages by Sub-District, 2020



Catatan/Note: ¹Termasuk Unit Permukiman Transmigrasi (UPT)/Include Transmigration Settlement Unit
 Sumber/Source: Peraturan Kepala Badan Pusat Statistik Nomor 1 Tahun 2020 Tanggal 5 Februari 2020 tentang Perubahan Atas Peraturan Kepala Badan Pusat Statistik Nomor 3 Tahun 2020 tentang Kode dan Nama Wilayah Kerja Statistik Tahun 2020/Chief Statistician Regulation Number 1/2020, February 5 2020, as a revision of Chief Statistician Regulation Number 3 of 2020 on Code and Name of Regional Level of Data Collection.

Gambar 2.2
Figures

Sumber Pendapatan Kabupaten Klungkung, 2020
Source of Revenue of Klungkung Regency, 2020



Sumber/Source: Badan Pengelolaan Keuangan dan Pendapatan Daerah Kabupaten Klungkung/ *Regional Financial Management and Revenue Office of Klungkung Regency*

2.1 WILAYAH ADMINISTRATIF ADMINISTRATIVE AREA

Tabel 2.1.1 **Jumlah Desa¹/Kelurahan Menurut Kecamatan di Kabupaten Klungkung, 2017–2020**
Table 2.1.1 **Number of Villages¹/Kelurahan by Subdistrict in Klungkung Regency, 2017–2020**

Kecamatan Subdistrict	2016	2017	2018	2019	2020
(1)	(2)	(3)	(4)	(5)	(6)
Nusa Penida	16	16	16	16	16
Banjarangkan	13	13	13	13	13
Klungkung	18	18	18	18	18
Dawan	12	12	12	12	12
Klungkung	59	59	59	59	59

Catatan/Note: ¹Termasuk Unit Permukiman Transmigrasi (UPT)/Include Transmigration Settlement Unit
Sumber/Source: Peraturan Kepala Badan Pusat Statistik Nomor 1 Tahun 2020 Tanggal 5 Februari 2020 tentang Perubahan Atas Peraturan Kepala Badan Pusat Statistik Nomor 3 Tahun 2020 tentang Kode dan Nama Wilayah Kerja Statistik Tahun 2020/Chief Statistician Regulation Number 1/2020, February 5 2020, as a revision of Chief Statistician Regulation Number 3 of 2020 on Code and Name of Regional Level of Data Collection.

2.2 DEWAN PERWAKILAN RAKYAT DAERAH REGIONAL HOUSE OF REPRESENTATIVE

Tabel 2.2.1 **Jumlah Anggota Dewan Perwakilan Rakyat Daerah Menurut Partai Politik dan Jenis Kelamin di Kabupaten Klungkung, 2020**
Number of Regional House of Representatives's Members by Political Parties and Sex in Klungkung Regency, 2020

Partai Politik Political Parties	Laki-laki Male	Perempuan Female	Jumlah Total
(1)	(2)	(3)	(4)
Partai Nasdem	2	1	3
PDI Perjuangan	7	2	9
Partai Golongan Karya	3	0	3
Partai Gerindra	7	1	8
Partai Demokrat	2	0	2
Partai Hati Nurani Rakyat	1	2	3
Partai Keadilan dan Persatuan Indonesia	1	0	1
Partai Perindo	1	0	1
Kabupaten Klungkung	24	6	30

Catatan/Note: ...

Sumber/Source: Sekretariat DPRD Kabupaten Klungkung/ DPRD Secretariat of Klungkung Regency

2.3 SUMBER DAYA MANUSIA HUMAN RESOURCES

Tabel 2.3.1 Jumlah Pegawai Negeri Sipil Menurut Jabatan dan Jenis Kelamin di Kabupaten Klungkung, Desember 2019 dan Desember 2020
Number of Civil Servants by Occupation and Sex in Klungkung Regency, December 2019 dan December 2020

Jabatan <i>Occupation</i>	2019		Jumlah <i>Total</i>
	Laki-laki <i>Male</i>	Perempuan <i>Female</i>	
(1)	(2)	(3)	(4)
Fungsional Tertentu <i>Specific Functional</i>	1 082	1 220	2 302
Fungsional Umum <i>Staf General Functional</i>	861	437	1 298
Struktural/Structural			
Eselon V/5th Echelon	-	-	-
Eselon IV/4th Echelon	277	181	458
Eselon III/3rd Echelon	114	30	144
Eselon II/2nd Echelon	29	3	32
Eselon I/1st Echelon	-	-	-
Jumlah/Total	2 363	1 871	4 234

Lanjutan Tabel/*Continued Table 2.3.1*

Jabatan <i>Occupation</i>	2020		Jumlah <i>Total</i>
	Laki-laki <i>Male</i>	Perempuan <i>Female</i>	
(1)	(5)	(6)	(7)
Fungsional Tertentu <i>Specific Functional</i>	1 078	1 260	2 338
Fungsional Umum <i>Staf General Functional</i>	791	379	1 170
Struktural/Structural			
Eselon V/5th Echelon			0
Eselon IV/4th Echelon	268	191	459
Eselon III/3rd Echelon	112	32	144
Eselon II/2nd Echelon	30	2	32
Eselon I/1st Echelon			0
Jumlah/Total	2 279	1 864	4 143

Catatan/*Note*: ...Sumber/*Source*: Badan Kepegawaian Daerah Kabupaten Klungkung/ Government Official Administration Board of Klungkung Regency

Tabel
Table 2.3.2

Jumlah Pegawai Negeri Sipil Menurut Tingkat Pendidikan dan Jenis Kelamin di Kabupaten Klungkung, Desember 2019 dan Desember 2020
Number of Civil Servants by Educational Level and Sex in Klungkung Regency, December 2019 and December 2020

Tingkat Pendidikan <i>Educational Level</i>	2019		
	Laki-laki <i>Male</i>	Perempuan <i>Female</i>	Jumlah <i>Total</i>
(1)	(2)	(3)	(4)
Sampai dengan SD <i>Up to Primary School</i>	19	3	22
SMP/Sederajat <i>General Vocational Junior High School</i>	32	5	37
SMA/Sederajat <i>General/Vocational Senior High School</i>	482	161	643
Diploma I, II/Akta I, II <i>Diploma I, II/Akta I, II</i>	150	99	249
Diploma III/Akta III/Sarjana Muda <i>Diploma III/Akta III/Bachelor</i>	95	322	417
Tingkat Sarjana/Doktor/Ph.D <i>University Graduates</i>	1 585	1 281	2 866
Jumlah/Total	2 363	1 871	4 234

Lanjutan Tabel/Continued Table 2.3.2

Tingkat Pendidikan <i>Educational Level</i>	2020		
	Laki-laki <i>Male</i>	Perempuan <i>Female</i>	Jumlah <i>Total</i>
(1)	(2)	(3)	(4)
Sampai dengan SD <i>Up to Primary School</i>	15	2	17
SMP/Sederajat <i>General Vocational Junior High School</i>	31	5	36
SMA/Sederajat <i>General/Vocational Senior High School</i>	441	137	578
Diploma I, II/Akta I, II <i>Diploma I, II/Akta I, II</i>	115	63	178
Diploma III/Akta III/Sarjana Muda <i>Diploma III/Akta III/Bachelor</i>	101	344	445
Tingkat Sarjana/Doktor/Ph.D <i>University Graduates</i>	1 576	1 313	2 889
Jumlah/Total	2 279	1 864	4 143

Catatan/Note: ...

Sumber/Source: Badan Kepegawaian Daerah Kabupaten Klungkung/ Government Official Administration Board of Klungkung Regency

Tabel
Table 2.3.3

**Jumlah Pegawai Negeri Sipil Menurut Tingkat
Kepangkatan dan Jenis Kelamin di Kabupaten Klungkung,
Desember 2019 dan Desember 2020**
*Number of Civil Servants by Hierarchy and Sex in Klungkung
Regency, December 2019 and December 2020*

Pangkat/Golongan/Ruang Hierarchy	2019		Jumlah Total
	Laki-laki Male	Perempuan Female	
(1)	(2)	(3)	(4)
1. I/A (Juru Muda)	1	0	1
2. I/B (Juru Muda Tingkat I)	1	1	2
3. I/C (Juru)	6	1	7
4. I/D (Juru Tingkat I)	25	3	28
Golongan I/Range I	33	5	38
5. II/A (Pengatur Muda)	39	4	43
6. II/B (Pengatur Muda Tingkat I)	68	15	83
7. II/C (Pengatur)	129	66	195
8. II/D (Pengatur Tingkat I)	171	43	214
Golongan II/Range II	407	128	535
9. III/A (Penata Muda)	243	239	482
10. III/B (Penata Muda Tingkat I)	297	278	575
11. III/C (Penata)	337	382	719
12. III/D (Penata Tingkat I)	310	328	638
Golongan III/Range III	1 187	1 227	2 414
13. IV/A (Pembina)	365	207	572
14. IV/B (Pembina Tingkat I)	317	280	597
15. IV/C (Pembina Utama Muda)	51	24	75
16. IV/D (Pembina Utama Madya)	3	0	3
17. IV/E (Pembina Utama)			0
Golongan IV/Range IV	736	511	1 247
Jumlah/Total	2 363	1 871	4 234

Lanjutan Tabel/*Continued Table 2.3.3*

Pangkat/Golongan/Ruang <i>Hierarchy</i>	2020		
	Laki-laki <i>Male</i>	Perempuan <i>Female</i>	Jumlah <i>Total</i>
(1)	(5)	(6)	(7)
1. I/A (Juru Muda)	1		1
2. I/B (Juru Muda Tingkat I)	0	0	0
3. I/C (Juru)	7	0	7
4. I/D (Juru Tingkat I)	15	2	17
Golongan I/Range I	23	2	25
5. II/A (Pengatur Muda)	34	5	39
6. II/B (Pengatur Muda Tingkat I)	63	12	75
7. II/C (Pengatur)	111	81	192
8. II/D (Pengatur Tingkat I)	181	41	222
Golongan II/Range II	389	139	528
9. III/A (Penata Muda)	190	187	377
10. III/B (Penata Muda Tingkat I)	331	300	631
11. III/C (Penata)	326	385	711
12. III/D (Penata Tingkat I)	317	365	682
Golongan III/Range III	1 164	1 237	2 401
13. IV/A (Pembina)	315	178	493
14. IV/B (Pembina Tingkat I)	329	278	607
15. IV/C (Pembina Utama Muda)	56	30	86
16. IV/D (Pembina Utama Madya)	3	0	3
17. IV/E (Pembina Utama)	0	0	0
Golongan IV/Range IV	703	486	1 189
Jumlah/Total	2 279	1 864	4 143

Catatan/Note: ...

Sumber/Source: Badan Kepegawaian Daerah Kabupaten Klungkung/ Government Official Administration Board of Klungkung Regency

2.4 KEUANGAN PEMERINTAH GOVERNMENT FINANCE

Tabel 2.4.1 Realisasi Pendapatan Pemerintah Kabupaten Klungkung Menurut Jenis Pendapatan (ribu rupiah), 2017–2020
Actual Klungkung Regency Government Revenues by Kind of Revenues (thousand rupiahs), 2017–2020

Jenis Pendapatan/Kind of Revenues	2017	2018
(1)	(2)	(3)
1. Pendapatan Asli Daerah (PAD)/Regional Revenue	153 210 776 544	186 974 283 821
1.1 Pajak Daerah/Regional Tax	53 457 710 171	60 606 210 357
1.2 Retribusi Daerah/Regional Retribution	22 978 426 232	22 707 455 774
1.3 Hasil Perusahaan Milik Daerah dan Pengelolaan Kekayaan Daerah yang Dipisahkan/Regional-Owned Company Revenue and Separated Management of Regional Wealth	8 008 285 952	7 863 919 202
1.4 Lain-lain PAD yang Sah/Other Regional Revenue	68 766 354 189	95 796 698 488
2. Dana Perimbangan/Balance Funds	653 544 538 710	669 716 216 213
2.1 Bagi Hasil Pajak/Tax Sharing Revenue	19 342 524 489	17 700 042 918
2.2 Bagi Hasil Bukan Pajak/Sumber Daya Alam/Non-Tax Sharing Revenue/Natural Resources	976 757 114	701 234 591
2.3 Dana Alokasi Umum/General Allocation Fund	530 371 681 000	530 371 681 000
2.4 Dana Alokasi Khusus/Special Allocation Fund	102 853 576 107	120 943 257 704
3. Lain-lain Pendapatan yang Sah/Other Revenue	292 183 414 326	243 448 436 466
3.1 Pendapatan Hibah/Grant	26 622 520 000	22 615 334 100
3.2 Dana Darurat/Emergency Fund	0	0
3.3 Dana Bagi Hasil Pajak dari Provinsi dan Pemerintah Daerah Lainnya/Tax Sharing Revenue from Provincial and Other Regional Governments	95 060 572 410	48 781 060 076
3.4 Dana Penyesuaian dan Otonomi Daerah/Regional Adjustment and Autonomy Fund	95 883 195 000	78 026 499 000
3.5 Bantuan Keuangan dari Provinsi atau Pemerintah Daerah Lainnya/Financial Assistance from Provincial or Other Regional Governments	74 617 100 659	94 025 543 290
3.6 Lainnya/Others	26 257	0
Jumlah/Total	1 098 938 729 580	1 100 138 936 500

Lanjutan Tabel/Continued Table 2.4.1

Jenis Pendapatan/Kind of Revenues	2019	2020
(1)	(4)	(5)
1. Pendapatan Asli Daerah (PAD)/Regional Revenue	297 936 802 123	245 824 483 200
1.1 Pajak Daerah/Regional Tax	26 442 280 000	34 809 814 259
1.2 Retribusi Daerah/Regional Retribution	0	0
1.3 Hasil Perusahaan Milik Daerah dan Pengelolaan Kekayaan Daerah yang Dipisahkan/Regional-Owned Company Revenue and Separated Management of Regional Wealth	71 462 069 013	82 039 472 902
1.4 Lain-lain PAD yang Sah/Other Regional Revenue	47 024 460 000	60 682 659 000
2. Dana Perimbangan/Balance Funds	101 474 011 110	14 797 767 039
2.1 Bagi Hasil Pajak/Tax Sharing Revenue	51 533 982 000	53 494 770 000
2.2 Bagi Hasil Bukan Pajak/Sumber Daya Alam/Non-Tax Sharing Revenue/Natural Resources	1 215 589 169 509	1 105 280 414 278
2.3 Dana Alokasi Umum/General Allocation Fund	5 644 621 48,00	5 030 978 87,00
2.4 Dana Alokasi Khusus/Special Allocation Fund	1 148 075 38,97	1 155 242 43,56
3. Lain-lain Pendapatan yang Sah/Other Revenue	2 979 368 02,12	2 458 244 83,20
3.1 Pendapatan Hibah/Grant	264 422 80,00	348 098 14,26
3.2 Dana Darurat/Emergency Fund	0,00	0,00
3.3 Dana Bagi Hasil Pajak dari Provinsi dan Pemerintah Daerah Lainnya/Tax Sharing Revenue from Provincial and Other Regional Governments	714 620 69,01	820 394 72,90
3.4 Dana Penyesuaian dan Otonomi Daerah/Regional Adjustment and Autonomy Fund	470 244 60,00	606 826 59,00
3.5 Bantuan Keuangan dari Provinsi atau Pemerintah Daerah Lainnya/Financial Assistance from Provincial or Other Regional Governments	1 014 740 11,11	147 977 67,04
3.6 Lainnya/Others	515 339 82,00	534 947 70,00
Jumlah/Total	12 155 891 69,51	11 052 804 14,28

Catatan/Note: ...

Sumber/Source: Badan Pengelolaan Keuangan dan Pendapatan Daerah Kabupaten Klungkung/ Regional Financial Management and Revenue Office of Klungkung Regency

Tabel
Table 2.4.2

**Realisasi Belanja Pemerintah Kabupaten Klungkung
Menurut Jenis Belanja (ribu rupiah), 2017–2020
Actual Klungkung Regency Government Expenditures by
Kind of Expenditures (thousand rupiahs), 2017–2020**

Jenis Pendapatan Kind of Revenues	2017	2018
(1)	(2)	(3)
1. Belanja Tidak Langsung/Indirect Expenditures	628 409 523,89	644 691 460,60
1.1 Belanja Pegawai/Personnel Expenditures	456 967 596,89	469 194 072,05
1.2 Belanja Bunga/Interest Expenditures	0,00	0,00
1.3 Belanja Subsidi/Subsidies Expenditures	0,00	0,00
1.4 Belanja Hibah/Grant Expenditures	59 623 732,86	58 807 806,78
1.5 Belanja Bantuan Sosial/Social Aid Expenditures	0,00	2 097 825,00
1.6 Belanja Bagi Hasil/Sharing Fund Expenditure	7 827 433,46	7 814 617,92
1.7 Belanja Bantuan Keuangan/Financial Aids Expenditures	103 716 412,70	106 777 138,84
1.8 Belanja Tidak Terduga/Unpredicted Expenditures	274 348,00	0,00
2. Belanja Langsung/Direct Expenditures	503 134 713,31	502 126 029,00
2.1 Belanja Pegawai/Personnel Expenditures	19 193 902,59	17 755 621,29
2.2 Belanja Barang dan Jasa/Goods and Services Expenditures	295 144 508,93	334 519 452,12
2.3 Belanja Modal/Capital Expenditure	188 796 301,80	149 850 955,58
Jumlah/Total	1 131 544 237,20	1 146 817 489,59

Lanjutan Tabel/Continued Table 2.4.2

Jenis Pendapatan Kind of Revenues	2019	2020
(1)	(4)	(5)
1. Belanja Tidak Langsung/Indirect Expenditures	677 296 378,02	631 900 566,76
1.1 Belanja Pegawai/Personnel Expenditures	504 748 242,24	451 943 179,03
1.2 Belanja Bunga/Interest Expenditures	23 163,91	0,00
1.3 Belanja Subsidi/Subsidies Expenditures	0,00	0,00
1.4 Belanja Hibah/Grant Expenditures	47 356 862,19	18 138 179,88
1.5 Belanja Bantuan Sosial/Social Aid Expenditures	1 900 600,00	1 277 500,00
1.6 Belanja Bagi Hasil/Sharing Fund Expenditure	9 270 546,67	9 747 912,52
1.7 Belanja Bantuan Keuangan/Financial Aids Expenditures	113 996 963,02	114 661 695,93
1.8 Belanja Tidak Terduga/Unpredicted Expenditures	0,00	36 132 099,40
2. Belanja Langsung/Direct Expenditures	518 168 765,79	429 052 886,90
2.1 Belanja Pegawai/Personnel Expenditures	5 543 901,15	4 497 175,18
2.2 Belanja Barang dan Jasa/Goods and Services Expenditures	383 190 761,77	360 502 787,18
2.3 Belanja Modal/Capital Expenditure	129 434 102,88	64 052 924,55
Jumlah/Total	1 195 465 143,81	1 060 953 453,66


Catatan/Note: ...

Sumber/Source: Badan Pengelolaan Keuangan dan Pendapatan Daerah Kabupaten Klungkung /
Regional Financial Management and Revenue Office of Klungkung Regency

**PENDUDUK DAN KETENAGAKERJAAN
POPULATION AND EMPLOYMENT**

Piramida Penduduk Kabupaten Klungkung, 2020

Population Pyramid of the Klungkung Regency, 2020



Sumber : Badan Pusat Statistik Kabupaten Klungkung (Angka Penduduk)

Source : BPS - Statistics of Klungkung Regency (Projection Figures)

PENJELASAN TEKNIS

1. Sumber utama data kependudukan adalah sensus penduduk yang dilaksanakan setiap sepuluh tahun sekali. Sensus penduduk telah dilaksanakan sebanyak enam kali sejak Indonesia merdeka, yaitu tahun 1961, 1971, 1980, 1990, 2000, dan 2010.

Di dalam sensus penduduk, pencacahan dilakukan terhadap seluruh penduduk yang berdomisili di wilayah teritorial Indonesia termasuk warga negara asing kecuali anggota korps diplomatik negara sahabat beserta keluarganya.

Metode pengumpulan data dalam sensus dilakukan dengan wawancara antara petugas sensus dengan responden dan juga melalui e-sensus. Pencatatan penduduk menggunakan konsep usual residence, yaitu konsep di mana penduduk biasa bertempat tinggal. Bagi penduduk yang bertempat tinggal tetap dicacah di mana mereka biasa tinggal, sedangkan untuk penduduk yang tidak bertempat tinggal tetap dicacah di tempat di mana mereka ditemukan petugas sensus pada

TECHNICAL NOTES

1. *The main source of demographic data is population census, which is conducted every ten years. Population Census has been conducted six times since Indonesia's independence: 1961, 1971, 1980, 1990, 2000, and 2010.*

The population census enumerates all residents who domicile in the entire territory of Indonesia including foreign citizens except the diplomatic corps members and their families.

The method of data collection in a population census involves interviewing respondents and conducting e-census. Enumeration of the population uses the concept of "usual residence", which is the concept of "places where people usually live". De jure was applied to the permanent residents, while de facto was applied to non-permanent residents. The permanent residents were enumerated in place where they normally live, the non-permanent residents were enumerated where they were found by the enumerators, on the night of 'Census Date'. The non permanent residents include

malam 'Hari Sensus'. Termasuk penduduk yang tidak bertempat tinggal tetap adalah tuna wisma, awak kapal berbendera Indonesia, penghuni perahu/rumah apung, masyarakat terpencil/terasing, dan pengungsi. Bagi mereka yang mempunyai tempat tinggal tetap dan sedang bepergian ke luar wilayah lebih dari enam bulan, tidak dicacah di tempat tinggalnya, tetapi dicacah di tempat tujuannya.

Untuk tahun yang tidak dilaksanakan sensus penduduk, data kependudukan diperoleh dari hasil proyeksi penduduk. Proyeksi penduduk merupakan suatu perhitungan ilmiah yang didasarkan pada asumsi dari komponen-komponen perubahan penduduk, yaitu kelahiran, kematian, dan migrasi. Proyeksi penduduk Indonesia 2010–2035 menggunakan data dasar penduduk hasil SP2010.

2. Penduduk Indonesia adalah semua orang yang berdomisili di wilayah teritorial Indonesia selama 6 bulan atau lebih dan atau mereka yang berdomisili kurang dari 6 bulan tetapi bertujuan menetap.

homeless people, ship crew, boat people, remote area community, and internally displaced persons. Those who had permanent residence and had been travelling away from their home for six months or more were not enumerated in their permanent place, but in the place where they were during the census.

For the periods where the population census is not conducted, population projection is done to estimate population during those years. The population projection is an estimate based on the demographic components, such as birth, death, and migration. Indonesia's 2010–2035 population projection used the 2010 Population Census as the base population.

2. *The population of Indonesia are all residents of the entire territory of Indonesia who have stayed for six months or longer, and those who intended to stay more than six months even though their length of stay is less than six months.*

3. Laju pertumbuhan penduduk adalah angka yang menunjukkan persentase pertambahan penduduk dalam jangka waktu tertentu.
 4. Kepadatan penduduk adalah rasio banyaknya penduduk per kilometer persegi.
 5. Rasio jenis kelamin adalah perbandingan antara penduduk laki-laki dan penduduk perempuan pada suatu wilayah dan waktu tertentu. Biasanya dinyatakan dengan banyaknya penduduk laki-laki untuk 100 penduduk perempuan.
 6. Distribusi penduduk adalah pola persebaran penduduk di suatu wilayah, baik berdasarkan batas-batas geografis maupun berdasarkan batas-batas administrasi pemerintahan.
 7. Komposisi penduduk adalah pola persebaran penduduk menurut karakteristiknya, contoh: penduduk menurut kelompok umur, penduduk menurut jenis kelamin
 8. Rumah tangga adalah seseorang atau sekelompok orang yang mendiami sebagian atau seluruh bangunan fisik/sensus dan
3. *The growth rate of population is the number that show percentage of population growth within a specified period.*
 4. *Population density is ratio of population per square kilometre.*
 5. *Sex ratio is the ratio of males population to females population in a given area and time, usually expressed as the number of males for every 100 females.*
 6. *Population distribution is the pattern of population distribution in an area, either by geographic boundaries or by government administrative boundaries.*
 7. *Population composition is the pattern of population distribution by its characteristics, example: population by age group, population by sex.*
 8. *Household is an individual or group of people living in a physical/census building unit or part of it and usually commit on a common provision for*

biasanya tinggal bersama serta pengelolaan makan dari satu dapur. Yang dimaksud makan dari satu dapur adalah jika pengurusan kebutuhan sehari-harinya dikelola bersama-sama menjadi satu.

food and other essentials of living. Common provision for food means one organising daily needs for all of household members.

9. Anggota rumah tangga adalah semua orang yang biasanya bertempat tinggal di suatu rumah tangga, baik yang berada di rumah pada waktu pencacahan maupun yang sementara tidak ada.

9. Household member are those who usually lives in a household regardless of their location at the time of enumeration.

10. Rata-rata anggota rumah tangga adalah angka yang menunjukkan rata-rata jumlah anggota rumah tangga per rumah tangga.

10. Average household size is the average number of household members per household.

11. Penduduk usia kerja adalah penduduk yang berumur 15 tahun ke atas.

11. Working age population is persons of 15 years and over.

12. Angkatan kerja adalah penduduk usia kerja (15 tahun ke atas) yang bekerja, punya pekerjaan namun sementara tidak bekerja, dan pengangguran.

12. Labour force or economically active are persons of 15 years and over, who in the previous week were working, temporarily absent from work but having jobs, and unemployment.

13. Bekerja adalah kegiatan ekonomi yang dilakukan oleh seseorang dengan maksud memperoleh atau membantu memperoleh pendapatan atau keuntungan dan lamanya bekerja paling sedikit 1

13. Working is economic activity conducted by a person and intended to earn income by doing work or helping to do work at least one hour continuously during the reference week (including unpaid family

jam secara terus menerus dalam seminggu yang lalu (termasuk pekerja keluarga tanpa upah yang membantu dalam suatu usaha/ kegiatan ekonomi).

worker/s for any economic activity).

14. Jumlah jam kerja seluruhnya adalah jumlah jam kerja yang digunakan untuk bekerja (tidak termasuk jam kerja istirahat resmi dan jam kerja yang digunakan untuk hal-hal di luar pekerjaan).

14. Total working hours is the total hours spent by an employee to perform all jobs (excluding the time used for other activities which are not classified as work).

15. Lapangan usaha adalah bidang kegiatan dari pekerjaan/tempat bekerja di mana seseorang bekerja. Klasifikasi lapangan usaha mengikuti Klasifikasi Baku Lapangan Usaha Indonesia (KBLI) dalam 1 digit.

15. Industry is field of a person's activity or establishment. The classification of industries follows the Indonesia Standard Industrial Classification (KBLI) in one digit.

16. Status pekerjaan adalah kedudukan seseorang dalam unit usaha/kegiatan dalam melakukan pekerjaan.

16. Employment status is the status of a person at his place of work or establishment where he was employed.

17. Berusaha sendiri tanpa dibantu orang lain adalah bekerja atau berusaha dengan menanggung risiko secara ekonomis, yaitu dengan tidak kembalinya ongkos produksi yang telah dikeluarkan dalam rangka usahanya tersebut, serta tidak menggunakan pekerja

17. Own-account worker is a person who works at his own risk without assisted by paid per mount worker or unpaid worker include technical job or skill job.

dibayar maupun pekerja tak dibayar, termasuk yang sifat pekerjaannya memerlukan teknologi atau keahlian khusus.

18. Berusaha dibantu buruh tidak tetap/buruh tidak dibayar adalah bekerja atau berusaha atas risiko sendiri, dan menggunakan buruh/pekerja tak dibayar dan atau buruh/pekerja tidak tetap.
19. Berusaha dibantu buruh tetap/buruh dibayar adalah berusaha atas risiko sendiri dan mempekerjakan paling sedikit satu orang buruh/pekerja tetap yang dibayar.
20. Buruh/karyawan/pegawai adalah seseorang yang bekerja pada orang lain atau instansi/kantor/perusahaan secara tetap dengan menerima upah/gaji baik berupa uang maupun barang. Buruh yang tidak mempunyai majikan tetap, tidak digolongkan sebagai buruh/karyawan, tetapi sebagai pekerja bebas. Seseorang dianggap memiliki majikan tetap jika memiliki 1 (satu) majikan (orang/rumah tangga) yang sama dalam sebulan terakhir, khusus pada sektor bangunan batasannya tiga bulan. Apabila majikannya instansi/lembaga, boleh lebih dari satu.
18. *Employer assisted by temporary workers/unpaid worker is a person who works at his own risk and assisted by temporary worker/unpaid worker.*
19. *Employer assisted by permanent workers/paid workers is a person who does his business at her/his own risk at least one assisted by paid permanent worker.*
20. *Employee is a person who work permanently for other people or institution/office/ company and gains some money/cash or goods as wage/salary. Labour who have no permanent employer is not categorized as a labourer/ worker/ employee but casual worker. A labourers in general is considered to have a permanent employer if he has the same employer during the past month, particularly for building construction sector is 3 months. If the employer is an institution, more than 1 (one) employer is allowed.*

21. Pekerja bebas adalah seseorang yang bekerja pada orang lain/ majikan/ institusi yang tidak tetap (lebih dari 1 majikan dalam sebulan terakhir) di usaha pertanian baik berupa usaha rumah tangga maupun bukan usaha rumah tangga, ataupun di nonpertanian atas dasar balas jasa dengan menerima upah atau imbalan baik berupa uang maupun barang, dan baik dengan sistem pembayaran harian maupun borongan.
21. *Casual employee is a person who does not work permanently for other people/employer/ institution (more than 1 employer during the last 1 month) in agricultural sector, either home industry or not home industry, or in non-agricultural sector based on remuneration paid with money or goods, and based on daily or contact payment system.*
22. Pekerja tak dibayar adalah seseorang yang bekerja membantu usaha untuk memperoleh penghasilan/ keuntungan yang dilakukan oleh salah seorang anggota rumah tangga atau bukan anggota rumah tangga tanpa mendapat upah/gaji baik berupa uang maupun barang.
22. *Unpaid worker is a person who intended to work without pay either with money or good, in an establishment run by other members of the family, relative or neighbour.*

ULASAN

Penduduk

Berdasarkan hasil sensus penduduk tahun 2020, jumlah penduduk Kabupaten Klungkung pada tahun 2020 diperkirakan sekitar 206.925 jiwa, bertambah sekitar 36.382 jiwa dibandingkan dengan hasil sensus penduduk tahun 2010. Laju pertumbuhan penduduk pertahun 2010-2020 sekitar 1,89 persen. Masih berdasarkan hasil SP2020, jumlah penduduk usia produktif sekitar 69,10 persen, sedangkan jumlah penduduk lanjut usia sekitar 14,29 persen.

Apabila dilihat lebih jauh, komposisi penduduk kabupaten Klungkung terdiri dari 3,53% penduduk yang lahir sebelum tahun 1946 (Pre-Boomer); 15,19% penduduk kelahiran tahun 1946 – 1964 (Baby Boomer); 23,27% penduduk lahir antara tahun 1965-1980 (Gen X); 22,51% penduduk kelahiran tahun 1981-1996 (Milennial); 25,67% penduduk dengan kelahiran tahun 1997-2012 (Gen Z) dan 9,83% penduduk post gen z. yakni penduduk yang lahir pada tahun 2013 keatas. Dari data tersebut, dapat dikatakan bahwa Kabupaten Klungkung saat ini masih dalam masa menikmati bonus demografi. Hasil SP2020 juga memperlihatkan sex ratio di Kabupaten Klungkung sebesar 100 artinya perbandingan jumlah penduduk pria dan wanita relatif berimbang.

Dilihat dari luas wilayah, tingkat kepadatan penduduk di kabupaten klungkung pada tahun 2020 sekitar 657 jiwa per kilometer persegi. Kecamatan Klungkung merupakan wilayah yang paling padat penduduknya diantara tiga kecamatan lainnya di Kabupaten Klungkung. Pada tahun 2019, diperkirakan sekitar 58,93 ribu jiwa bertempat

DESCRIPTION

Governance

Based on the results of the 2020 population census, the population of Klungkung Regency in 2020 is estimated to be around 206.925 people, an increase of around 36.382 people compared to the population census results in 2010. The population growth rate for 2010-2020 is around 1,89 percent. Still based on the results of SP2020, the number of productive age population is around 69,10 percent, while the number of elderly people is around 14.29 percent.

If we look further, the population composition of Klungkung Regency consists of 3.53% of the population who were born before 1946 (Pre-Boomer); 15.19% of the population born in 1946 - 1964 (Baby Boomer); 23.27% of the population was born between the years 1965-1980 (Gen X); 22.51% of the population born in 1981-1996 (Millennial); 25.67% of the population born in 1997-2012 (Gen Z) and 9.83% of the population with post gen z. namely residents born in 2013 and over. From these data, it can be said that Klungkung Regency is currently still in the demographic bonus period. The SP2020 results also show that the sex ratio in Klungkung Regency is 100, meaning that the ratio of the male and female population is relatively balanced.

The population density level in Klungkung district in 2020 is around 657 people per square kilometer. Klungkung District is the most densely populated area among the other three sub-districts in Klungkung Regency. In 2020, an estimated 58.93 thousand people live in this sub-district. The population density in Klungkung District reaches around 2,029 inhabitants

tinggal di kecamatan ini. Kepadatan penduduk di Kecamatan Klungkung mencapai sekitar 2.029 penduduk per kilometer persegi. Sangat jauh jika dibandingkan dengan kecamatan Nusa Penida, yang tingkat kepadatan penduduknya hanya sekitar 225 jiwa per kilometer persegi. Kondisi ini tidaklah mengherankan, karena Kecamatan Klungkung merupakan pusat pemerintahan sekaligus menjadi pusat ekonomi di Kabupaten Klungkung.

Tenaga Kerja

Dari hasil survei SAKERNAS, yang diselenggarakan oleh Badan Pusat Statistik Kabupaten Klungkung, jumlah angkatan kerja tahun 2020 diperkirakan sekitar 106.852 orang. Sekitar 94,58 persen bekerja, sisanya sekitar 5,42 persen atau sekitar 5.794 orang tidak bekerja. Jika diperhatikan lagi, dari 5.794 orang pengangguran, sekitar 74,84 persen atau 4.336 orang merupakan lulusan SMA/SMK dan perguruan tinggi.

Masih dari survey yang sama, dari 101.058 orang yang bekerja pada tahun 2020, sekitar 35.311 orang atau 34,94 persen adalah buruh/karyawan/pegawai. 23.199 orang atau 22,96 persen bekerja dengan berusaha sendiri. Selebihnya, masing-masing kurang dari 18 persen, bekerja dibantu buruh tidak tetap/buruh tidak dibayar, bekerja sebagai pekerja bebas dan bekerja sebagai pekerja keluarga atau tidak dibayar.

per square kilometer. It is very far from the Nusa Penida sub-district, which has a population density of only 225 people per square kilometer. This condition is not surprising, because Klungkung District is the center of government as well as the economic center in Klungkung Regency.

Employment

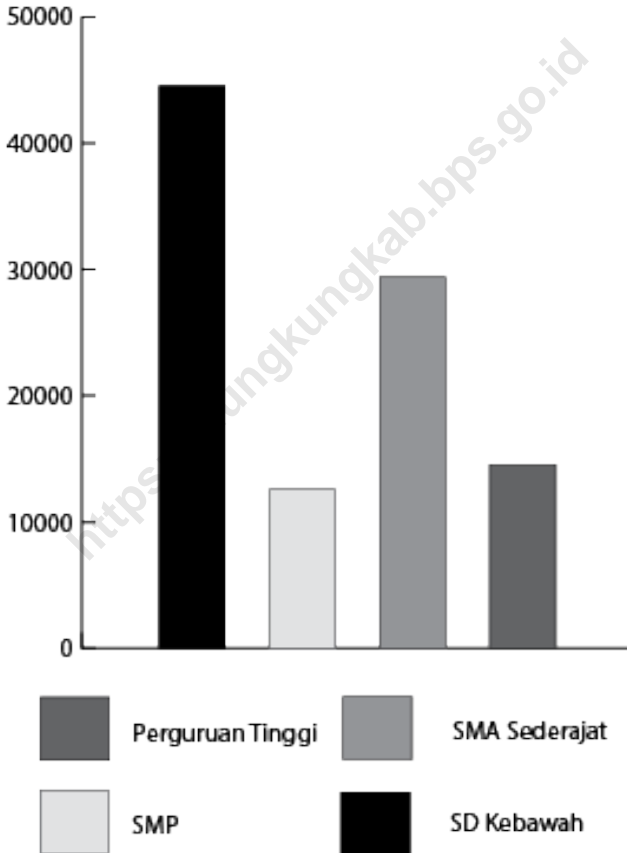
From the results of the SAKERNAS survey, organized by the Central Statistics Agency of Klungkung Regency, the number of working force in 2020 is estimated to be around 106.852 people. About 94,58 percent work, the rest is about 5,42 percent or about 5.794 people do not work or unemployment. When noted further, from 5.794 unemployment, about 74,84 percent or 4.336 people are high school and college graduates.

Based on the same survey, from 101.058 people working in 2020, about 35.311 people or 34,94 percent worked as a employee. 23.199 people or 22,96 percent own account workers. In addition, each of them is less than 18 percent, casual worker, working assisted by permanent worker/paid worker, working assisted by temporary worker and working as a family worker or unpaid worker

<https://klungkungkab.bps.go.id>

Gambar 3.1
Figures

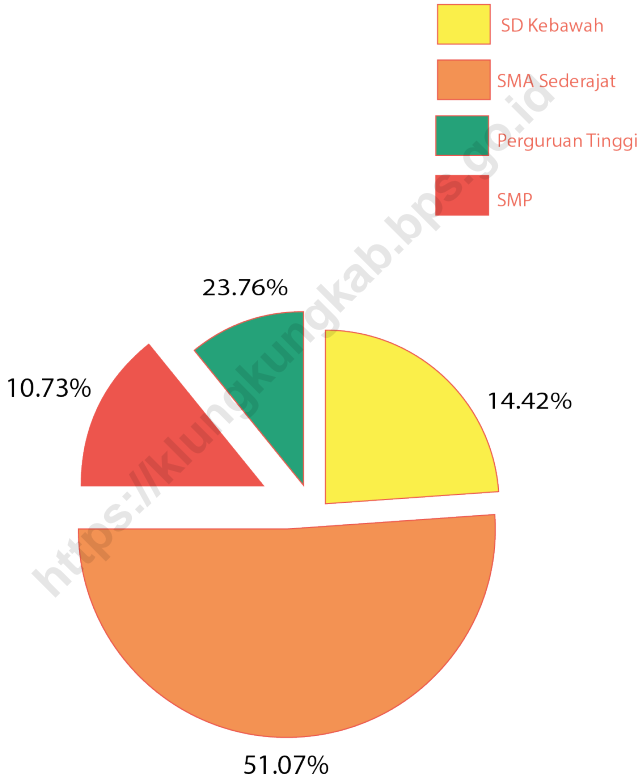
Jumlah Penduduk Yang Bekerja Menurut Pendidikan di Kabupaten Klungkung, 2020
Number of workers According to Education in Klungkung Regency, 2020



Sumber/Source : BPS, Survei Angkatan Kerja Nasional (Sakernas) Agustus/BPS-Statistics Indonesia, August National Labor Force Survey

Gambar 3.2
Figures

Persentase Penduduk Yang Menganggur Menurut Pendidikan di Kabupaten Klungkung, 2020
Percentage of Unemployed Population According to Education in Klungkung Regency, 2020



Sumber/Source : BPS, Survei Angkatan Kerja Nasional (Sakernas) Agustus/BPS-Statistics Indonesia, August National Labor Force Survey

**3.1 PENDUDUK
POPULATION**

Tabel 3.1.1 Penduduk, Laju Pertumbuhan Penduduk per Tahun, Distribusi Persentase Penduduk, Kepadatan Penduduk, Rasio Jenis Kelamin Penduduk Menurut Kecamatan di Kabupaten Klungkung, 2020
Population, Annual Population Growth Rate, Percentage Distribution of Population, Population Density, and Population Sex Ratio by Subdistrict in Klungkung Regency, 2020

Kecamatan Subdistrict	Penduduk (ribu) Population (thousand)	Laju Pertumbuhan Penduduk per Tahun 2010–2020 Annual Population Growth Rate (%) 2010–2020
(1)	(2)	(3)
Nusa Penida	57,370	2,69
Banjarangkan	44,431	1,93
Klungkung	64,235	1,61
Dawan	40,889	2,29
Klungkung	206,925	2,09

Lanjutan Tabel/*Continued Table 3.1.1*

Kecamatan Subdistrict	Persentase Penduduk Percentage of Total Population	Kepadatan Penduduk per km ² Population Density per sq.km
(1)	(7)	(8)
Nusa Penida	27,73	283
Banjarangkan	21,47	972
Klungkung	31,04	2 211
Dawan	19,76	1 094
Klungkung	100,00	657

Lanjutan Tabel/*Continued Table* 3.1.1

Kecamatan Subdistrict	Rasio Jenis Kelamin Population Sex Ratio
(1)	(11)
Nusa Penida	102
Banjarangkan	101
Klungkung	99
Dawan	99
Klungkung	100

Catatan/*Note*: ¹ Data dari Hasil Proyeksi Penduduk Indonesia 2010–2035 (Pertengahan tahun/Juni)/*Data from the result of Indonesia Population Projection 2010–2035 (mid year/June)*

Sumber/*Source*: Dinas Kependudukan dan Pencatatan Sipil Kabupaten Klungkung/ *Population and Civil Registration Agency Klungkung Regency*

Tabel 3.1.2 Jumlah Penduduk Menurut Kelompok Umur dan Jenis Kelamin di Kabupaten Klungkung, 2020
Table 3.1.2 Population by Age Groups and Gender in Klungkung Regency, 2020

Kegiatan Utama Main Activity	2020		
	Laki-Laki Male	Perempuan Female	Jumlah Total
(1)	(2)	(3)	(4)
0-4	7.662	7.342	15.004
5-9	7.344	7.039	14.383
10-14	8.094	7.503	15.597
15-19	8.142	7.614	15.756
20-24	7.936	7.585	15.521
25-29	8.052	7.604	15.656
30-34	7.699	7.343	15.042
35-39	7.872	7.514	15.386
40-44	7.760	7.676	15.436
45-49	6.833	6.983	13.816
50-54	6.233	6.569	12.802
55-59	5.891	6.202	12.093
60-64	4.665	5.046	9.711
65-69	3.816	4.241	8.057
70-74	2.714	3.100	5.814
75+	2.944	3.907	6.851
Jumlah/Total	103.657	103.268	206.925

Catatan/Note:

Sumber/Source: Hasil Perapihan Umur dari Data Administratif dan SP2020 (September)/The Result of Smoothing Single Year of Age from Administrative Data and the 2020 Population Census (September)

3.2 KETENAGAKERJAAN EMPLOYMENT

Tabel 3.2.1 Jumlah Penduduk Berumur 15 Tahun Keatas Menurut Jenis Kegiatan Selama Seminggu yang Lalu dan Jenis Kelamin di Kabupaten Klungkung, 2020
Population Aged 15 Years and Over by Type of Activity During The Previous Week and Sex in Klungkung Regency, 2020

Kegiatan Utama <i>Main Activity</i>	Jenis Kelamin/Sex		
	Laki-Laki <i>Male</i>	Perempuan <i>Female</i>	Jumlah <i>Total</i>
(1)	(2)	(3)	(4)
Angkatan Kerja <i>Economically Active</i>	54 587	52 265	106 852
Bekerja/ <i>Working</i>	50 417	50 641	101 058
Pengangguran Terbuka <i>Unemployment</i>	4 170	1 624	5 794
Bukan Angkatan Kerja <i>Economically Inactive</i>	14 783	20 315	35 098
Sekolah/ <i>Attending School</i>	5 745	5 123	10 868
Mengurus Rumah Tangga <i>Housekeeping</i>	6 128	12 888	19 016
Lainnya/ <i>Others</i>	2 910	2 304	5 214
Jumlah/Total	69 370	72 580	141 950

Catatan/Note:

Sumber/Source: BPS, Survei Angkatan Kerja Nasional (Sakernas) Agustus/BPS-Statistics Indonesia, August National Labor Force Survey

Tabel
Table 3.2.2

Penduduk Berumur 15 Tahun ke Atas Menurut Pendidikan Tertinggi yang Ditamatkan dan Jenis Kegiatan Selama Seminggu yang Lalu di Kabupaten Klungkung, 2020
Population 15 Years of Age and Over by Educational Attainment and Type of Activity During the Previous Week in Klungkung Regency, 2020

Pendidikan Tertinggi yang Ditamatkan ¹ <i>Educational Attainment¹</i>	Angkatan Kerja/Economically Active			Persentase Bekerja terhadap Angkatan Kerja <i>Percentage of Working to Economically Active</i>
	Bekerja <i>Working</i>	Pengangguran ² <i>Unemployment²</i>	Jumlah Angkatan Kerja <i>Total of Economically Active</i>	
(1)	(2)	(3)	(4)	(5)
0	44 529	836	45 365	98,16
1	12 582	622	13 204	95,29
2	29 393	2 959	32 352	90,85
3	14 554	1 377	15 931	91,36
Jumlah	101 058	5 794	106 852	94,58

Lanjutan Tabel/*Continued Table 3.2.2*

Pendidikan Tertinggi yang Ditamatkan¹ <i>Educational Attainment¹</i>	Bukan Angkatan Kerja <i>Not Economically Active</i>	Jumlah Total	Persentase Angkatan Kerja terhadap Penduduk Usia Kerja <i>Percentage of Economically Active to Working Age Population</i>
(1)	(6)	(7)	(8)
0	14 657	60 022	75,58
1	9 137	22 341	59,10
2	8 860	41 212	78,50
3	2 444	18 375	86,70
Jumlah/Total	35 098	141 950	75,27

Catatan/Note: ¹ 0. ≤ Sekolah Dasar (SD)/≤ *Primary School*
 1. Sekolah Menengah Pertama/*Junior High School*
 2. Sekolah Menengah Atas/*Senior High School*
 3. Perguruan Tinggi/*Collage*
² 1. Mencari pekerjaan/*Looking for work*
 2. Mempersiapkan usaha/*Establishing a new business/firm*
 3. Merasa tidak mungkin mendapat pekerjaan/*Hopeless of job*
 4. Sudah punya pekerjaan tetapi belum mulai bekerja/*Have a job in future start*

Sumber/Source: BPS, Survei Angkatan Kerja Nasional (Sakernas) Agustus/BPS-Statistics Indonesia, August National Labor Force Survey

Tabel
Table 3.2.3

Penduduk Berumur 15 Tahun Ke Atas yang Bekerja Selama Seminggu yang Lalu Menurut Status Pekerjaan Utama dan Jenis Kelamin di Kabupaten Klungkung, 2020
Population 15 Years of Age and Over who Worked During The Previous Week by Main Employment Status and Sex in Klungkung Regency, 2020

Status Pekerjaan Utama <i>Main Employment Status</i>	Laki-Laki <i>Male</i>	Perempuan <i>Female</i>	Jumlah <i>Total</i>
(1)	(2)	(3)	(4)
Berusaha sendiri <i>Own account worker</i>	9 608	13 591	23 199
Berusaha dibantu buruh tidak tetap/buruh tidak dibayar <i>Employer assisted by temporary worker/unpaid worker</i>	9 665	7 720	17 385
Berusaha dibantu buruh tetap/buruh dibayar <i>Employer assisted by permanent worker/paid worker</i>	1 987	527	2 514
Buruh/Karyawan/Pegawai/ <i>Employee</i>	20 725	14 586	35 311
Pekerja bebas <i>Casual worker</i>	3 935	2 295	6 230
Pekerja keluarga/tak dibayar <i>Family worker/unpaid worker</i>	4 497	11 922	16 419
Jumlah/Total	50 417	50 641	101 058

Catatan/Note: ...

Sumber/Source: BPS, Survei Angkatan Kerja Nasional (Sakernas) Agustus/BPS-Statistics Indonesia, August National Labor Force Survey

04

SOSIAL DAN KESEJAHTERAAN RAKYAT
SOCIAL AND WELFARE



PENJELASAN TEKNIS**TECHNICAL NOTES**

- | | |
|---|--|
| <p>1. Tidak / belum pernah sekolah adalah mereka yang tidak pernah atau belum pernah aktif mengikuti pendidikan di suatu jenjang pendidikan formal. Termasuk juga yang tamat / belum tamat taman kanak-kanak tetapi tidak melanjutkan ke sekolah dasar.</p> | <p>1. <i>Not/never attending school is someone who has never attended or never been registered in a formal education, such as primary, secondary, and tertiary education. Those who just completed kindergarten are considered as never attended school.</i></p> |
| <p>2. Masih bersekolah adalah mereka yang terdaftar dan aktif mengikuti pendidikan formal dan nonformal (paket A,B, atau C) baik pendidikan dasar, menengah maupun pendidikan tinggi. Bagi mahasiswa yang cuti dianggap masih bersekolah.</p> | <p>2. <i>Attending School is someone who is currently attending primary, secondary, or tertiary education, including package A, Package B, or Package C. College student who postpones his/her study is considered as attending school.</i></p> |
| <p>3. Tidak bersekolah lagi adalah mereka yang pernah terdaftar dan aktif mengikuti pendidikan disuatu jenjang pendidikan formal dan nonformal (paket A,B,atau C), tetapi pada saat pencacahan tidak lagi terdaftar dan tidak aktif mengikuti pendidikan.</p> | <p>3. <i>Not attending school anymore is someone who had enrolled and participated in formal and non-formal education in the past including package A, package B, or package C, but currently does not attend school.</i></p> |
| <p>4. Tamat sekolah adalah menyelesaikan pelajaran yang ditandai dengan lulus ujian akhir pada kelas atau tingkat terakhir suatu jenjang pendidikan di sekolah negeri maupun swasta dengan mendapatkan tanda</p> | <p>4. <i>Completed particular level of education is someone who has completed particular level of education in private or public school and accepting graduation certificate. Someone who has never attended the highest grade but passed the final</i></p> |

tamat belajar/ijazah. Seseorang yang belum mengikuti pelajaran pada kelas tertinggi tetapi telah mengikuti ujian akhir dan lulus dianggap tamat sekolah.

5. Dapat membaca dan menulis artinya dapat membaca dan menulis kata-kata/kalimat sederhana dengan suatu aksara tertentu.
6. Jalur pendidikan di Indonesia terdiri atas 1) pendidikan formal, 2) pendidikan nonformal, dan 3) pendidikan formal yang ketiganya dapat saling melengkapi dan memperkaya (undang-undang No. 20 Tahun 2013 tentang sistem pendidikan nasional)
7. Jenjang pendidikan formal terdiri atas pendidikan dasar, pendidikan menengah, dan pendidikan tinggi. Jenis pendidikan yang diajarkan mencakup pendidikan umum, kejuruan, akademik, profesi, vokasi, keagamaan, dan khusus.
 - a. Pendidikan dasar berbentuk sekolah dasar (SD) dan Madrasah Ibtidaiyah (MI) atau bentuk lain yang sederajat serta sekolah menengah pertama (SMP) dan Madrasah Tsanawiyah (MTs), atau bentuk lain yang sederajat.

exam is considered as completed particular level of education.

5. *Able to read and write is the ability to read and write at least a simple sentence in any letter of alphabets.*
6. *The education system in Indonesia consists of 1) a formal education, 2) non-formal education, and 3) informal education that all three can be complementary and enriching (law no. 20 year 2013 about the National Education Sistem).*
7. *The formal education level consists of primary education secondary education, and high education. The kind of education that taught consists of general education, vocational, academic, professional, religious, and spesific education.*
 - a. *The primary education consists of elementary school and Islamic elementary school or other equivalent forms and junior high school and MTS, or other equivalent forms.*
 - b. *The secondary education*

- b. Pendidikan menengah berbentuk sekolah menengah atas (SMA), Madrasah Aliyah (MA), Sekolah Menengah Kejuruan (SMK), Madrasah Aliyah Kejuruan (MAK), atau bentuk lain yang sederajat.
- c. Pendidikan tinggi merupakan jenjang pendidikan setelah pendidikan menengah yang mencakup program pendidikan diploma, sarjana, magister, spesialis, dan doktor yang diselenggarakan oleh perguruan tinggi. Perguruan tinggi dapat berbentuk akademi, politeknik, sekolah tinggi, institute, atau universitas.
8. Rumah sakit adalah tempat pemeriksaan dan perawatan kesehatan, biasanya berada dibawah pengawasan dokter/tenaga medis, yang melayani penderita yang sakit untuk berobat rawat jalan atau rawat inap.
9. Rumah sakit bersalin adalah rumah sakit khusus persalinan, dilengkapi pelayanan spesialis pemeriksaan kehamilan, persalinan rawat inap dan rawat jalan ibu dan anak yang berada dibawah pengawasan dokter spesialis kandungan.
- consists of the senior high school, MA, vocational school, and vocational Madrasah Aliyah, or other equivalent forms.*
- c. The high educational consists of the education level after the secondary education that consists of diplomas, bachelor, master, specialist and doctoral degrees that are held by the college. The college can be academy, polytechnic, high school, institute, or university.*
8. *Hospital is a place for health check, usually controlled/supervised by doctors/medical personnel to serve the ill patients to get outpatient or inpatient treatment services.*
9. *Maternity hospital is a specialized hospital for childbirth, has specialist inspection service to pregnancy, childbirth, hospitalization and outpatient for mothers and children that is under the supervision of an obstetrician.*

10. Rumah Bersalin adalah sarana pelayanan kesehatan dengan izin sebagai rumah bersalin, dilengkapi pelayanan pemeriksaan kehamilan, persalinan serta pemeriksaan ibu dan anak yang berada dibawah pengawasan bidan senior.
 11. Poliklinik adalah sarana kesehatan yang dipakai untuk sarana berobat jalan, biasanya berda dibawah pengawasan dokter/tenaga medis.
 12. Puskesmas (Pusat Kesehatan Masyarakat) adalah unit pelaksana teknis dinas kesehatan kabupaten / kota yang mempunyai fungsi utama sebagai penyelenggara pelayanan kesehatan tingkat pertama. Wilayah kerja puskesmas maksimal adalah satu kecamatan dan untuk dapat menjangkau wilayah kerjanya, puskesmas mempunyai jaringan pelayanan yang meliputi unit puskesmas pembantu (pustu), unit puskesmas keliling (puskel), dan unit bidan desa/komunitas (peraturan menteri kesehatan RI No. 75 Tahun 2014 tentang pusat kesehatan masyarakat).
 13. Keluhan Kesehatan adalah keadaan seseorang yang mengalami gangguan kesehatan atau kejiwaan, baik karena penyakit akut, penyakit
10. *Maternity house is health care facility with a license as a maternity house, equipped with prenatal care, childbirth and examination of a senior midwife.*
 11. *Polyclinic is a health facility in which to get outpatient services, usually under the control of doctor/medical personnel.*
 12. *Public health center is technical implementation unit of regency health department that have the primary function as a first-level health care providers. The working area standard of public health center is one subdistrict and to reach their working areas, public health centers have a service network covering subsidiary of public health center, mobile public health center units, and midwife units (Regulation of the Minister of Health of Indonesia Number 75 year 2014 about Public Health Center).*
 13. *Health complaint is a condition where a person has health or mental problems because of acute illness, chronically illness, accident, crimes,*

kronis, kecelakaan, criminal, atau hal lain.

or others.

14. Mengobati sendiri adalah upaya oleh anggota rumah tangga/keluarga dengan melakukan pengobatan sendiri tanpa datang ketempat fasilitas kesehatan atau memanggil dokter/petugas kesehatan kerumahnya (misal minum obat modern, jamu, kerokan, kompres, kop, pijat) agar sembuh atau menjadi lebih ringan keluhan kesehatannya.

14. Self treatment is an effort of household members/family to have a health treatment by themselves without visiting health facilities or a doctor/health personnel (for instance, herb medicine, chief with a coin, compress, cupping suction, massege) in order to recover from illness or reduce the health complaint.

15. Angka penemuan kasus tuberculosis adalah jumlah kasus baru tuberculosis (TB) dan kasus TB yang didiagnosis kambuh yang diobati dalam program penanggulangan TB nasional yang dilaporkan pada WHO dibagi dengan perkiraan WHO terhadap jumlah kasus insiden tuberculosis pada tahun yang sama, dinyatakan sebagai presentase.

15. The case detection rate for all forms of tuberculosis is the number of new and replase tuberculosis cases diagnosed and treated in national tuberculosis control programmes and notified to WHO, divided by WHO's estimate of the number of incident tuberculosis cases for the same year, expressed as a percentage.

16. Kasus Kumulatif AIDS adalah kumulatif kasus AIDS sampai dengan referensi waktu tertentu.

16. Commulative AIDS case is commulative AIDS cases with reference to a particular time.

17. Luas lantai adalah luas lantai yang ditempati dan digunakan untuk keperluan sehari-hari (sebatas atap).

17. Floor area is the total area which is occupied and utilized daily.

18. Air leding adalah sumber air yang berasal dari air yang telah melalui proses penjernihan dan penyehatan sebelum dialirkan kepada konsumen melalui instalasi berupa saluran air. Sumber air ini biasanya diusahakan oleh PAM/PDAM/BPAM. Termasuk dalam hal ini air leding yang didapat secara eceran.
18. *Pipe water is a water source that comes from water that has been through a process of purification and sanitation before distribute to consumer through an instalation of water lines. This water source is usually distributed by PAM/PDAM/BPAM. This include a pipe water that sold at retail.*
19. Sumur terlindung adalah air yang bersal dari dalam tanah yang digali dan dilingkar sumur tersebut dilindungi oleh tembok paling sedikit 0,8 meter diatas tanah dan 3 meter kebawah tanah , serta ada lantai semen sejauh 1 meter dari lingkar sumur.
19. *Protected wells is water that comes from the soil were excavated and the circumference of the well was protected by wals at least 0.8 meters above ground and 3 meters underground, and cement floor as far as 1 meter from the well circumference.*
20. Status penguasaan bangunan tempat tinggal milik sendiri adalah jika tempat tinggal tersebut pada waktu pencacahan betul-betul sudah milik kepala rumah tangga atau salah seorang anggota rumah tangga. Rumah yang dibeli secara angsuran melalui kredit bank atau rumah dengan status sewa beli dianggap rumah milik sendiri.
20. *Own ounership property status is a status of dwelling occupied belongs to the head of household or one of the household member. Houses bought through bank credit or houses with lesing status were also contegerized as an own property*
21. Peristiwa tindak pidana yang dilaporkan ialah setiap peristiwa yang diterima kepolisian dari laporan masyarakat atau peristiwa
21. *Reported crime incidence includes all criminal cases reported and received by police office, and all crimes caught by police.*

dimana pelakunya tertangkap tangan oleh kepolisian.

22. Jumlah tidak pidana menggambarkan jumlah kasus tindak pidana yang terjadi pada kurun waktu tertentu.
22. *Crime total refers to the number of criminal cases occurring during a given period.*
23. Bencana Alam adalah peristiwa atau serangkaian peristiwa yang mengancam dan mengganggu kehidupan / penghidupan masyarakat yang disebabkan oleh factor alam antara lain berupa gempa bumi, tsunami, gunung meletus, banjir, kekeringan, angin topan, dan tanah longsor sehingga mengakibatkan kerugian materi maupun non-materi.
23. *Natural disaster is an event or series of event that threaten and disrupt the lives and livelihoods caused by natural factors such as: earthquake, tsunami, volcanic eruption, flood, flash flood, drought, typhoon/ cyclone, and landslide so it can lead to result in loss of material and non-material.*
24. Korban meninggal adalah orang yang dilaporkan tewas atau meninggal dunia akibat bencana.
24. *Fatality is a person reported killed or death in the wake of a disaster.*
25. Korban hilang adalah orang yang dilaporkan hilang atau tidak ditemukan atau tidak diketahui keberadaannya setelah terjadi bencana.
25. *Missing person is a person reported missing or who cannot be located or who cannot be accounted for in the wake of a disaster.*
26. Korban luka/sakit adalah orang yang mengalami luka-luka atau sakit, dalam keadaan luka ringan, luka sedang, maupun luka parah/ berat , baik yang berobat jalan maupun rawat inap.
26. *Casualty is a person suffering injury or illness, in a state of light injury, moderate injury, or heavy injury, which in undergoing treatment as either an outpatient or inpatient.*

27. Rusak berat adalah kriteria kerusakan yang mengakibatkan bangunan roboh atau sebagian besar komponen struktur rusak.
28. Rusak sedang adalah kriteria kerusakan yang mengakibatkan sebagian kecil komponen struktur rusak, dan komponen penunjang rusak namun masih tetap berdiri.
29. Rusak ringan adalah kriteria kerusakan yang mengakibatkan sebagian komponen struktur retak (struktur masih bisa digunakan) dan bangunan tetap berdiri.
30. Badan Pusat Statistik (BPS) pertama kali melakukan penghitungan jumlah dan presentase penduduk miskin pada tahun 1984. Penghitungan jumlah dan presentase penduduk miskin mencakup periode 1976-1981. Data dasar yang digunakan adalah Survei Sosial Ekonomi Nasional (Susenas) Modul Konsumsi. Sejak itu, setiap tiga tahun sekali BPS secara rutin mengeluarkan data jumlah dan presentase penduduk miskin yang disajikan menurut daerah perkotaan dan pedesaan.
31. Sejak tahun 2003, BPS secara rutin mengeluarkan data jumlah dan presentase penduduk miskin
27. *Severely damaged is the criteria of damaged that resulted most buildings collapsed or damaged its structural components.*
28. *Damaged is the criteria of damage that resulted defective fraction of structural components and supporting components damaged, but the building still stands.*
29. *Lightly damaged is the criteria of damage that resulted partially cracked structural components, but the structure still can be used and the building still stands.*
30. *BPS-statistics Indonesia measured proverty incidence for the first time in 1984. The measurement covered the period of 1976-1981. Basic data used to measure proverty were obtained from the result of the national socio economic survey (susenas)-Consumption module. Since then BPS-statistics Indonesia routinely released the figures of proverty incidence one every three years which were presented by urban and rural areas.*
31. *BPS-statistics Indonesia has started to release the figures of poverty*

setiap tahun. Hal ini bisa terwujud karena sejak tahun 2003 BPS mengumpulkan data Susenas Panel Modul Konsumsi setiap bulan Februari atau Maret. Mulai bulan Maret 2007 jumlah sampel yang digunakan diperbesar dari 10.000 rumah tangga menjadi 68.800 rumah tangga. Maret 2011, jumlah sampel yang digunakan menjadi 75.000 rumah tangga.

incidence annually since 2003. This could be realized because BPS-statistics Indonesia has started to collect panel data in the implementation of susenas-consumption module every February or March. Starting from March 2007, the number of imple size was enlarged from 10,000 households to 68,800 households. In 2011, the sample size uses further increased to 75,000 households.

32. Estimasi tingkat kemiskinan tahun 2000 dan 2001 untuk level provinsi dan nasional didasarkan atas Susenas Kor. Estimasi tingkat kemiskinan tahun 2003 dan 2004 untuk level provinsi didasarkan atas Susenas Kor, sementara untuk level nasional didasarkan pada susenas Panel Modul Konsumsi.

32. The estimation of poverty incidence for province and national levels in 2000 and 2001 was based on susenas-core. The estimation of poverty incidence for province level in 2003 and 2004 was also based on susenas-core, while the estimation of the national level was based on the susenas-consumption module panel.

33. Untuk provinsi-provinsi yang tidak dicakup dalam sampel Susenas pada tahun 2000-2002 dilakukan estimasi. Data tahun 2000 termasuk estimasi untuk provinsi aceh dan Maluku. Data tahun 2001 termasuk estimasi untuk provinsi aceh. Data tahun 2002 termasuk estimasi untuk provinsi Aceh, Maluku, Maluku Utara, dan Papua.

33. For provinces that were not included in the implementation of susenas during the period 2000-2002, the figures of poverty incidence was estimated. Data in 2000 included the estimation for province Aceh and Maluku. Data in 2001 included the estimation for Aceh. Data in 2002 included the estimation for Aceh, Maluku utara, and papua.

34. Untuk mengukur kemiskinan,

34. To measure poverty, BPS-statistics

BPS menggunakan konsep kemampuan memenuhi kebutuhan dasar (basic needs approach). Dengan pendekatan ini, kemiskinan dipandang sebagai ketidakmampuan dari sisi ekonomi untuk memenuhi kebutuhan dasar makanan dan bukan makanan yang diukur dari sisi pengeluaran. Metode yang digunakan adalah menghitung garis kemiskinan (GK), yang terdiri dari dua komponen yaitu Garis Kemiskinan Makanan (GKM) dan Garis Kemiskinan Non-Makan (GKNM). Penghitungan garis kemiskinan dilakukan secara terpisah untuk daerah perkotaan dan perdesaan.

Indonesia has used the concept of basic needs approach. Therefore, poverty is viewed as economic inability to fulfill food and non-food basic needs which are measured by consumption/expenditure. The method used is calculating poverty line, which consists of two components that are food poverty line (FPL) and non-food poverty line (NFPL). The poverty line was calculated separately for urban and rural areas.

35. Penduduk miskin adalah penduduk yang memiliki rata-rata pengeluaran per kapita per bulan dibawah Garis Kemiskinan.

35. A person whose expenditure per capita per month is below the poverty line is considered to be poor.

36. Garis Kemiskinan Makan (GKM) merupakan nilai pengeluaran kebutuhan minimum makanan yang disertakan dengan 2.100 kkalori per kapita per hari. Garis Kemiskinan Non-Makanan (GKNM) adalah kebutuhan minimum untuk perumahan, sandang, pendidikan, kesehatan, dan kebutuhan dasar lainnya.

36. The food poverty line refers to the daily minimum requirement of 2,100 kcal per capita per day. The non-food poverty line refers to the minimum requirement for household necessities for clothing, education, health, and other basic individual needs.

37. Sejak Desember 1998 digunakan

37. A new standard to measure poverty

standar kemiskinan baru yang merupakan penyempurnaan standar yang lama. Penyempurnaan standar ini meliputi perluasan cakupan komoditi yang diperhitungkan dalam kebutuhan dasar. Disamping itu penyempurnaan juga dilakukan dengan mempertimbangkan keterbandingan antar daerah (provinsi serta perkotaan-perdesaan) dan antar waktu yang disebabkan oleh adanya perbedaan tingkat harga antar daerah yaitu dengan cara melakukan standarisasi harga terhadap harga di DKI Jakarta. Penyempurnaan standar kemiskinan ini diharapkan dapat mengukur tingkat kemiskinan secara lebih realistis.

has been adopted since December 1998. This new standard was the revision of the old standard. The revised included the extension of the commodity coverage to be accounted in estimating the minimum basic needs. The new standard was also improved in its regional comparability, by using the reference population of the same real income (expenditure) class across regions so that it is also comparable over time. The revised poverty standard hopefully was able to measure the incidence of poverty more realistically.

38. Ukuran Kemiskinan:

- a. Head Count Index (HCI-p) adalah presentase penduduk miskin yang berada dibawah Garis Kemiskinan (GK).
- b. Indeks Kedalaman Kemiskinan (Poverty Gap Index-P1) merupakan ukuran rata-rata kesenjangan pengeluaran masing-masing penduduk miskin terhadap garis kemiskinan. Semakin tinggi nilai indeks, semakin jauh rata-rata pengeluaran penduduk dari garis kemiskinan.
- c. Indeks Keparahan Kemiskinan (Poverty Severity Indeks-P2) memberikan gambaran mengenai

38. Poverty Measure:

- a. *Head count index (HCI_P0) simply measures the percentage of the population that is counted as poor, often denoted by P0.*
- b. *Poverty Gap index-P1 measure the extent to which individuals fall below the poverty line (the poverty gaps) as a proportion of the poverty line. Higher value of the index shows that the gap between average expenditure of the poor and the poverty line is wider.*
- c. *Poverty severity index-P2 describes inequality among the poor. This is simply a*

penyebaran pengeluaran diantara penduduk miskin. Semakin tinggi nilai indeks, semakin tinggi ketimpangan pengeluaran diantara penduduk miskin.

weighted sum of poverty gaps (as a proportion of the poverty line), where the weights are the proportionate poverty gap index, the measure implicitly puts more weight on observations that fall well below the poverty line. Higher value of the index shows that inequality among the poor is higher.

39. Indeks Pembangunan Manusia (IPM) adalah ukuran ringkas rata-rata capaian/keberhasilan dimensi utama pembangunan manusia yaitu: umur panjang dan hidup sehat, mempunyai pengetahuan, dan memiliki standar hidup yang layak.

39. *The human development index (HDI) is a summary measure of average achievement in key dimensions of human development: a long and healthy life, being knowledgeable, and have a decent standard of living.*

ULASAN**Pendidikan**

Salah satu faktor penentu keberhasilan pembangunan adalah kualitas sumber daya manusia (SDM). Untuk itu, pendidikan menjadi salah satu faktor penentu tersedianya SDM dengan kualitas yang memadai. Selanjutnya, kualitas SDM dapat dilihat dari produktivitas masing-masing individu.

Langkah nyata untuk mendorong peningkatan produktivitas sumber daya manusia adalah melalui pendidikan, baik pendidikan formal maupun pendidikan non formal. Program wajib belajar 9 tahun, program bantuan operasional sekolah (BOS) serta program Kartu Indonesia Pintar (KIP) merupakan salah satu wujud nyata pemerintah dalam meningkatkan kualitas SDM melalui pendidikan. Pada tahun 2020, jumlah murid terbesar di seluruh tingkatan pendidikan di Kabupaten Klungkung adalah murid sekolah dasar. Jumlah murid sekolah dasar di Kabupaten Klungkung pada tahun 2020 sebanyak 16.927 siswa dengan 1.424 orang tenaga pengajar.

Kesehatan

Hidup sehat bagi seluruh masyarakat merupakan salah satu tujuan pembangunan bidang kesehatan. Untuk mencapainya, maka perlu didukung oleh sarana dan prasarana yang memadai.

Sarana kesehatan di Kabupaten Klungkung tahun 2020 terdiri dari empat rumah sakit umum, 9 unit puskesmas dan 48 unit puskesmas pembantu. Semua fasilitas sarana kesehatan tersebut tersebar hampir merata di seluruh kecamatan di Kabupaten Klungkung. Khusus untuk rumah sakit umum, 3 unit diantaranya terletak di kecamatan klungkung dan 1 unit berada di Kecamatan Nusa Penida. Namun karena akses dari kecamatan Banjarangkan

DESCRIPTION**Education**

One of the determining factors for the success of development is the quality of human resources (HR). For this reason, education is a determining factor for the availability of human resources of adequate quality. Furthermore, the quality of human resources can be seen from the productivity of each individual.

The real step to encourage increased productivity of human resources is through education, both formal and non-formal education. The 9 year compulsory education program, the school operational assistance program (BOS) and the Indonesia Smart Card (KIP) program are one of the real manifestations of the government in improving the quality of human resources through education. In 2020, the largest number of students at all levels of education in Klungkung Regency is elementary school. With 16.927 students and 1.424 teaching staf.

Health

Health development essentially aims to achieve the ability to live a healthy life for all people in order to improve people's welfare optimally. In order to achieve the ability to live a healthy life then it must be supported by adequate infrastructure.

The health facility in Klungkung Regency in 2019 consist of four general hospitals, nine public health center and 48 Subsidiary of Public Health Center. All of these facilities are spread almost evenly throughout the district in Klungkung Regency. Especially for public hospitals, 3 units are located in the district of Klungkung and 1 unit is located in the district of Nusa Penida. But because of the access from the districts of Banjarangkan and Dawan to all three hospitals are

dan Kecamatan Dawan menuju ketiga rumah sakit tersebut sangat baik, maka ketiga rumah sakit umum tersebut mampu melayani kesehatan masyarakat di klungkung daratan.

Keberadaan sarana kesehatan tersebut didukung oleh 1.575 orang tenaga kesehatan. Pada tahun 2020, Kabupaten Klungkung memiliki 280 orang dokter, 673 orang tenaga perawat, 407 orang bidan serta 215 orang tenaga pendukung lainnya.

Agama

Negara Kesatuan Republik Indonesia menjamin kebebasan masyarakat untuk memeluk serta menjalankan agama dan kepercayaan terhadap Tuhan Yang Maha Esa. Negara senantiasa akan mengembangkan dan meningkatkan pembinaan sekaligus berupaya mengatasi masalah sosial budaya yang mungkin dapat menghambat kemajuan bangsa.

Mayoritas pemeluk agama di Kabupaten Klungkung pada tahun 2020 adalah umat Hindu yakni sekitar 298.435 orang. Pemeluk agama lain yaitu umat Islam sebanyak 8.160 orang, Budha 773 orang, Protestan 473 orang, Katholik 143 orang, dan lainnya 18 orang. Dari semua agama di Kabupaten Klungkung, pada tahun 2020 tercatat memiliki sekitar 373 pura, 13 masjid dan mushola, 7 gereja, 19 vihara/citya dan 1 klenteng.

Kemiskinan

Jumlah penduduk miskin di Kabupaten Klungkung pada tahun 2020 diperkirakan sekitar 8,76 ribu jiwa atau 4,87 persen. Dan garis kemiskinan tercatat sekitar 318.139 rupiah. Jumlah penduduk miskin berkurang sekitar 900 jiwa jika dibandingkan dengan tahun 2019. Pada tahun 2019 jumlah penduduk miskin diperkirakan sekitar 9,66 ribu jiwa atau sekitar 5,40 persen.

very good, then the three public hospitals are able to serve public health in Klungkung.

The existence of these health facilities is supported by 1.575 health workers. In 2020, Klungkung Regency has 280 doctors, 673 nurses, 407 midwives and 215 other support staff.

Religion

The Unitary State of the Republic of Indonesia guarantees the freedom of the people to embrace and practice religion and belief in God Almighty. The state will always develop and improve coaching while at the same time trying to overcome socio-cultural problems that might hamper the nation's progress.

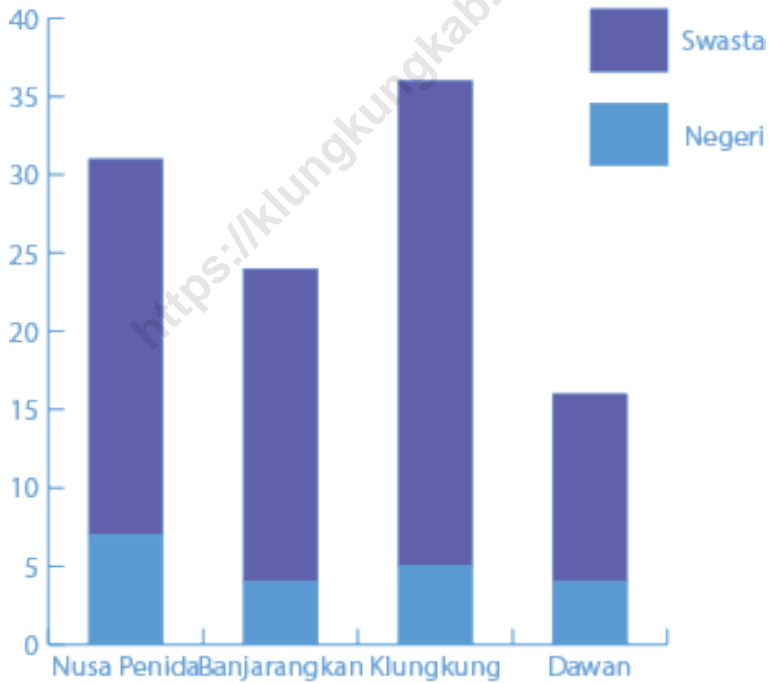
The majority of religions in Klungkung Regency in 2020 will be Hindus, which is around 298,435 people. The adherents of other religions are Muslims as many as 8,160 people, 773 Buddhists, 473 Protestants, 143 Catholics, and 18 others. Of all religions in Klungkung Regency, in 2020 there are around 373 temples, 13 mosques and prayer rooms, 7 churches, 19 monasteries and 1 pagoda.

Poverty

The number of poor people in Klungkung Regency in 2020 is estimated to be around 8.76 thousand people or 4.87 percent. And the poverty line is recorded at around 318,139 rupiah. The number of poor people has decreased by around 900 people when compared to 2019. In 2019 the number of poor people is estimated to be around 9.66 thousand people or around 5.40 percent.

Gambar 4.1
Figures

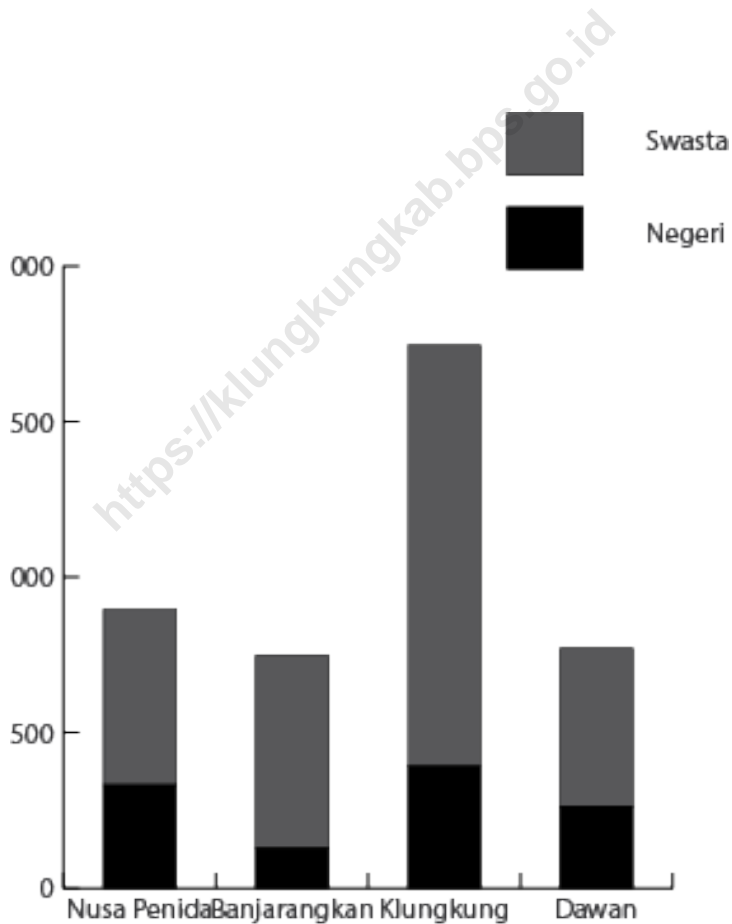
Jumlah Sekolah Taman Kanak-kanak di Kabupaten Klungkung, 2020/2021
Number of Schools in Kindergarten Under The Ministry of Education and Culture by Subdistrict in Klungkung Regency, 2020/2021



Sumber/Source: Kementerian Pendidikan dan Kebudayaan, Data Semester Ganji/Ministry of Educations and Culture, Odd Semester Data

Gambar 4.2
Figures

Jumlah Murid Taman Kanak-Kanak (TK) di Bawah Kementerian Pendidikan dan Kebudayaan Menurut Kecamatan di Kabupaten Klungkung, 2020/2021
Number of Pupils in Kindergarten Under The Ministry of Education and Culture by Subdistrict in Klungkung Regency, 2020/2021



Sumber/Source: Kementerian Pendidikan dan Kebudayaan, Data Semester Ganjil/Ministry of Educations and Culture, Odd Semester Data

4.1 PENDIDIKAN EDUCATION

Tabel 4.1.1 **Jumlah Sekolah, Guru, dan Murid Taman Kanak-Kanak (TK) di Bawah Kementerian Pendidikan dan Kebudayaan Menurut Kecamatan di Kabupaten Klungkung, 2019/2020 dan 2020/2021**
Number of Schools, Teachers, and Pupils in Kindergarten Under The Ministry of Education and Culture by Subdistrict in Klungkung Regency, 2019/2020 and 2020/2021

Kecamatan Subdistrict	Sekolah/Schools					
	Negeri/Public		Swasta/Private		Jumlah/Total	
	2019/2020	2020/2021	2019/2020	2020/2021	2019/2020	2020/2021
(1)	(2)	(3)	(4)	(5)	(6)	(7)
Nusa Penida	7	7	22	22	29	29
Banjarangkan	4	4	21	20	25	24
Klungkung	5	5	32	29	37	34
Dawan	4	4	12	12	16	16
Klungkung	20	20	87	83	107	103

Lanjutan Tabel/*Continued Table 4.1.1*

Kecamatan Subdistrict	Guru ¹ /Teachers ¹					
	Negeri/Public		Swasta/Private		Jumlah/Total	
	2019/2020	2020/2021	2019/2020	2020/2021	2019/2020	2020/2021
(1)	(8)	(9)	(10)	(11)	(12)	(13)
Nusa Penida	31	32	63	69	94	101
Banjarangkan	20	21	83	81	103	102
Klungkung	38	40	137	134	175	174
Dawan	29	29	59	62	88	91
Klungkung	118	122	342	346	460	468

Lanjutan Tabel/*Continued Table 4.1.1*

Kecamatan Subdistrict	Murid/Students					
	Negeri/Public		Swasta/Private		Jumlah/Total	
	2019/2020	2020/2021	2019/2020	2020/2021	2019/2020	2020/2021
(1)	(14)	(15)	(16)	(17)	(18)	(19)
Nusa Penida	321	333	565	629	886	962
Banjarangkan	171	131	585	618	756	749
Klungkung	432	392	1 454	1 354	1 886	1 746
Dawan	271	264	567	508	838	772
Klungkung	1 195	1 120	3 171	3 109	4 366	4 229

Catatan/Note: ¹ Jumlah guru termasuk kepala sekolah dan guru/*The total of teachers including headmaster and teacher*

Sumber/Source: Kementerian Pendidikan dan Kebudayaan, Data Semester Ganjil/*Ministry of Educations and Culture, Odd Semester Data*

Tabel
Table 4.1.2

Jumlah Sekolah, Guru, dan Murid Raudatul Athfal (RA) di Bawah Kementerian Agama Menurut Kecamatan di Kabupaten Klungkung, 2018/2019 dan 2019/2020
Number of Schools, Teachers, and Pupils in Raudatul Athfal (RA) Under The Ministry of Religious Affairs by Subdistrict in Klungkung Regency, 2018/2019 dan 2019/2020

Kecamatan Subdistrict	Sekolah/Schools		Guru/Teachers		Murid/Pupils	
	2018/2019	2019/2020	2018/2019	2019/2020	2018/2019	2019/2020
(1)	(2)	(3)	(4)	(5)	(6)	(7)
Nusa Penida	...	-	...	-	...	-
Banjarangkan	...	-	...	-	...	-
Klungkung	...	1	...	3	...	10
Dawan	...	-	...	-	...	-
Klungkung	...	1	...	3	...	10

Catatan/Note: ...

Sumber/Source: 2018/2019 - Kementerian Agama, EMIS, data semester ganjil/ Ministry of Religious Affairs, EMIS, odd semester 2019/2020 - Kementerian Agama, EMIS, data semester ganjillaporan sampai dengan 15 Maret 2020/ Ministry of Religious Affairs, EMIS, odd semester report data up to March 15th, 2020

Tabel
Table 4.1.3

Jumlah Sekolah, Guru, dan Murid Sekolah Dasar (SD) di Bawah Kementerian Pendidikan dan Kebudayaan Menurut Kecamatan di Kabupaten Klungkung, 2019/2020 dan 2020/2021
Number of Schools, Teachers, and Pupils in Primary Schools Under The Ministry of Education and Culture by Subdistrict in Klungkung Regency, 2019/2020 dan 2020/2021

Kecamatan Subdistrict	Sekolah/Schools					
	Negeri/Public		Swasta/Private		Jumlah/Total	
	2019/2020	2020/2021	2019/2020	2020/2021	2019/2020	2020/2021
(1)	(2)	(3)	(4)	(5)	(6)	(7)
Nusa Penida	53	53	53	53
Banjarangkan	32	32	32	32
Klungkung	28	28	28	28
Dawan	23	23	23	23
Klungkung	136	136	136	136

Lanjutan Tabel/*Continued Table* 4.1.3

Kecamatan Subdistrict	Guru ¹ /Teachers ¹					
	Negeri/ <i>Public</i>		Swasta/ <i>Private</i>		Jumlah/ <i>Total</i>	
	2019/2020	2020/2021	2019/2020	2020/2021	2019/2020	2020/2021
(1)	(8)	(9)	(10)	(11)	(12)	(13)
Nusa Penida	511	525	511	525
Banjarangkan	341	331	341	331
Klungkung	350	352	350	352
Dawan	217	216	217	216
Klungkung	1 419	1 424	1 419	1 424

Lanjutan Tabel/*Continued Table 4.1.3*

Kecamatan Subdistrict	Murid/Students					
	Negeri/Public		Swasta/Private		Jumlah/Total	
	2019/2020	2020/2021	2019/2020	2020/2021	2019/2020	2020/2021
(1)	(14)	(15)	(16)	(17)	(18)	(19)
Nusa Penida	4 531	4 589	4 531	4 589
Banjarangkan	3 438	3 339	3 438	3 339
Klungkung	5 781	5 679	5 781	5 679
Dawan	3 320	3 320	3 320	3 320
Klungkung	17 070	16 927	17 070	16 927

Catatan/Note: ¹ Jumlah guru termasuk kepala sekolah dan guru/The total of teachers including headmaster and teacher

Sumber/Source: Kementerian Pendidikan dan Kebudayaan, Data Semester Ganjil/Ministry of Educations and Culture, Odd Semester Data

Tabel
Table 4.1.4**Jumlah Sekolah, Guru, dan Murid Madrasah Ibtidaiyah (MI) di Bawah Kementerian Agama Menurut Kecamatan Menurut Kecamatan di Kabupaten Klungkung, 2018/2019 dan 2019/2020****Number of Schools, Teachers, and Pupils in Madrasah Ibtidaiyah (MI) Under The Ministry of Religious Affairs by Subdistrict in Klungkung Regency, 2018/2019 dan 2019/2020**

Kecamatan Subdistrict	Sekolah/Schools		Guru/Teachers		Murid/Pupils	
	2018/2019	2019/2020	2018/2019	2019/2020	2018/2019	2019/2020
(1)	(2)	(3)	(4)	(5)	(6)	(7)
Nusa Penida	...	-	...	-	...	-
Banjarangkan	...	-	...	-	...	-
Klungkung	...	2	...	37	...	672
Dawan	...	-	...	-	...	-
Klungkung	...	2	...	37	...	672

Catatan/Note: ...

Sumber/Source: 2018/2019 - Kementerian Agama, EMIS, data semester ganjil/ Ministry of Religious Affairs, EMIS, odd semester 2019/2020 - Kementerian Agama, EMIS, data semester ganjil laporan sampai dengan 15 Maret 2020/ Ministry of Religious Affairs, EMIS, odd semester report data up to March 15th, 2020

Tabel
Table 4.1.5

Jumlah Sekolah, Guru, dan Murid Sekolah Menengah Pertama (SMP) di Bawah Kementerian Pendidikan dan Kebudayaan Menurut Kecamatan di Kabupaten Klungkung, 2019/2020 dan 2020/2021
Number of Schools, Teachers, and Pupils in Junior High Schools Under The Ministry of Education and Culture by Subdistrict in Klungkung Regency, 2019/2020 dan 2020/2021

Kecamatan Subdistrict	Sekolah/Schools					
	Negeri/Public		Swasta/Private		Jumlah/Total	
	2019/2020	2020/2021	2019/2020	2020/2021	2019/2020	2020/2021
(1)	(2)	(3)	(4)	(5)	(6)	(7)
Nusa Penida	10	10	-	-	10	10
Banjarangkan	5	5	-	-	5	5
Klungkung	4	4	1	1	5	5
Dawan	3	3	-	-	3	3
Klungkung	22	22	1	1	23	23

Lanjutan Tabel/*Continued Table 4.1.5*

Kecamatan Subdistrict	Guru ¹ /Teachers ¹					
	Negeri/Public		Swasta/Private		Jumlah/Total	
	2019/2020	2020/2021	2019/2020	2020/2021	2019/2020	2020/2021
(1)	(8)	(9)	(10)	(11)	(12)	(13)
Nusa Penida	203	204	-	-	203	204
Banjarangkan	163	164	-	-	163	164
Klungkung	200	198	3	2	203	200
Dawan	136	137	-	-	136	137
Klungkung	702	703	3	2	705	705

Lanjutan Tabel/*Continued Table 4.1.5*

Kecamatan Subdistrict	Murid/Students					
	Negeri/Public		Swasta/Private		Jumlah/Total	
	2019/2020	2020/2021	2019/2020	2020/2021	2019/2020	2020/2021
(1)	(14)	(15)	(16)	(17)	(18)	(19)
Nusa Penida	2 368	2 398	-		2 368	2 398
Banjarangkan	1 887	1 861	-		1 887	1 861
Klungkung	2 835	2 977	37	13	2 872	2 990
Dawan	1 827	1 754	-		1 827	1 754
Klungkung	8 917	8 990	37	13	8 954	9 003

Catatan/Note: ¹ Jumlah guru termasuk kepala sekolah dan guru/The total of teachers including headmaster and teacher

Sumber/Source: Kementerian Pendidikan dan Kebudayaan, Data Semester Ganjil/Ministry of Educations and Culture, Odd Semester Data

Tabel
Table 4.1.6

Jumlah Sekolah, Guru, dan Murid Madrasah Tsanawiyah (MTs) di Bawah Kementerian Agama Menurut Kecamatan di Kabupaten Klungkung, 2018/2019 dan 2019/2020
Number of Schools, Teachers, and Pupils in Madrasah Tsanawiyah (MTs) Under The Ministry of Religious Affairs by Subdistrict in Klungkung Regency, 2018/2019 dan 2019/2020

Kecamatan Subdistrict	Sekolah/Schools		Guru/Teachers		Murid/Pupils	
	2018/2019	2019/2020	2018/2019	2019/2020	2018/2019	2019/2020
(1)	(2)	(3)	(4)	(5)	(6)	(7)
Nusa Penida	...	-	...	-	...	-
Banjarangkan	...	-	...	-	...	-
Klungkung	...	1	...	12	...	218
Dawan	...	-	...	-	...	-
Klungkung	...	1	...	12	...	218

Catatan/Note: ...

Sumber/Source: 2018/2019 - Kementerian Agama, EMIS, data semester ganjil/ Ministry of Religious Affairs, EMIS, odd semester
2019/2020 - Kementerian Agama, EMIS, data semester ganjillaporan sampai dengan 15 Maret 2020/ Ministry of Religious Affairs, EMIS, odd semester report data up to March 15th, 2020

Tabel
Table 4.1.7

Jumlah Sekolah, Guru, dan Murid Sekolah Menengah Atas (SMA) di Bawah Kementerian Pendidikan dan Kebudayaan Menurut Kecamatan di Kabupaten Klungkung, 2019/2020 dan 2020/2021

Number of Schools, Teachers, and Pupils in Senior High Schools Under The Ministry of Education and Culture by Subdistrict in Klungkung Regency, 2019/2020 dan 2020/2021

Kecamatan Subdistrict	Sekolah/Schools					
	Negeri/Public		Swasta/Private		Jumlah/Total	
	2019/2020	2020/2021	2019/2020	2020/2021	2019/2020	2020/2021
(1)	(2)	(3)	(4)	(5)	(6)	(7)
Nusa Penida	4	4	1	1	5	5
Banjarangkan	1	1	-	-	1	1
Klungkung	2	2	2	2	4	4
Dawan	1	1	-	-	1	1
Klungkung	8	8	3	3	11	11

Lanjutan Tabel/*Continued Table 4.1.7*

Kecamatan Subdistrict	Guru ¹ /Teachers ¹					
	Negeri/Public		Swasta/Private		Jumlah/Total	
	2019/2020	2020/2021	2019/2020	2020/2021	2019/2020	2020/2021
(1)	(8)	(9)	(10)	(11)	(12)	(13)
Nusa Penida	106	103	16	16	122	119
Banjarangkan	56	57	-	-	56	57
Klungkung	131	131	88	88	219	219
Dawan	56	56	-	-	56	56
Klungkung	349	347	104	104	453	451

Lanjutan Tabel/*Continued Table 4.1.7*

Kecamatan Subdistrict	Murid/Students					
	Negeri/Public		Swasta/Private		Jumlah/Total	
	2019/2020	2020/2021	2019/2020	2020/2021	2019/2020	2020/2021
(1)	(14)	(15)	(16)	(17)	(18)	(19)
Nusa Penida	1.150	1.111	143	109	1.293	1.220
Banjarangkan	814	863	-	-	814	863
Klungkung	1.996	2.063	2.097	2.015	4.093	4.078
Dawan	755	789	-	-	755	789
Klungkung	4 715	4 826	2 240	2 124	6 955	6 950

Catatan/Note: ¹ Jumlah guru termasuk kepala sekolah dan guru/*The total of teachers including headmaster and teacher*

Sumber/Source: Kementerian Pendidikan dan Kebudayaan, Data Semester Ganjil/*Ministry of Educations and Culture, Odd Semester Data*

Tabel
Table 4.1.8

Jumlah Sekolah, Guru, dan Murid Sekolah Menengah Kejuruan (SMK) di Bawah Kementerian Pendidikan dan Kebudayaan Menurut Kecamatan di Kabupaten Klungkung, 2019/2020 dan 2020/2021
Number of Schools, Teachers, and Pupils in Vocational High Schools Under The Ministry of Education and Culture by Subdistrict in Klungkung Regency, 2019/2020 dan 2020/2021

Kecamatan Subdistrict	Sekolah/Schools		Guru/Teachers		Murid/Pupils	
	2019/2020	2020/2021	2019/2020	2020/2021	2019/2020	2020/2021
(1)	(2)	(3)	(4)	(5)	(6)	(7)
Nusa Penida	1	1	50	59	928	945
Banjarangkan	2	-	-	-	-	-
Klungkung	5	5	167	165	2.562	2.572
Dawan	-	-	-	-	-	-
Klungkung	8	6	217	224	3 490	3 517

Catatan/Note: ¹ Jumlah guru termasuk kepala sekolah dan guru/The total of teachers including headmaster and teacher

Sumber/Source: Kementerian Pendidikan dan Kebudayaan, Data Semester Ganjil/Ministry of Educations and Culture, Odd Semester Data

Tabel
Table 4.1.9

Jumlah Sekolah, Guru, dan Murid Madrasah Aliyah (MA) di Bawah Kementerian Agama Menurut Kecamatan di Kabupaten Klungkung, 2018/2019 dan 2019/2020
Number of Schools, Teachers, and Pupils in Madrasah Aliyah (MA) Under the Ministry of Religious Affairs by Subdistrict in Klungkung Regency, 2018/2019 dan 2019/2020

Kecamatan Subdistrict	Sekolah/Schools					
	Negeri/Public		Swasta/Private		Jumlah/Total	
	2018/2019	2019/2020	2018/2019	2019/2020	2018/2019	2019/2020
(1)	(2)	(3)	(4)	(5)	(6)	(7)
Nusa Penida	...	-	...	-	...	-
Banjarangkan	...	-	...	-	...	-
Klungkung	...	-	...	1	...	1
Dawan	...	-	...	-	...	-
Klungkung	...	-	...	1	...	1

Lanjutan Tabel/Continued Table 4.1.9

Kecamatan Subdistrict	Guru ¹ /Teachers ¹					
	Negeri/Public		Swasta/Private		Jumlah/Total	
	2018/2019	2019/2020	2018/2019	2019/2020	2018/2019	2019/2020
(1)	(8)	(9)	(10)	(11)	(12)	(13)
Nusa Penida	...	-	...	-	...	-
Banjarangkan	...	-	...	-	...	-
Klungkung	...	-	...	14	...	14
Dawan	...	-	...	-	...	-
Klungkung	...	-	...	14	...	14

Lanjutan Tabel/*Continued Table* 4.1.9

Kecamatan Subdistrict	Murid/Students					
	Negeri/Public		Swasta/Private		Jumlah/Total	
	2018/2019	2019/2020	2018/2019	2019/2020	2018/2019	2019/2020
(1)	(14)	(15)	(16)	(17)	(18)	(19)
Nusa Penida	...	-	...	-	...	-
Banjarangkan	...	-	...	-	...	-
Klungkung	...	-	...	138	...	138
Dawan	...	-	...	-	...	-
Klungkung	...	-	...	138	...	138

Catatan/Note: ...

Sumber/Source: 2018/2019 - Kementerian Agama, EMIS, data semester ganjil/ Ministry of Religious Affairs, EMIS, odd semester 2019/2020 - Kementerian Agama, EMIS, data semester ganjil/laporan sampai dengan 15 Maret 2020/ Ministry of Religious Affairs, EMIS, odd semester report data up to March 15th, 2020

Tabel
Table 4.1.10

Jumlah Desa¹/Kelurahan yang Memiliki Fasilitas Sekolah Menurut Kecamatan dan Tingkat Pendidikan di Kabupaten Klungkung, 2018– 2020
Number of Villages¹/Kelurahan Having Educational Facilities by Subdistrict and Educational Level in Klungkung Regency, 2018– 2020

Kecamatan Subdistrict	SD Primary School		
	2018	2019	2020
(1)	(2)	(3)	(4)
Nusa Penida	15	15	15
Banjarangkan	13	13	13
Klungkung	17	17	17
Dawan	11	11	11
Klungkung	56	56	56

Lanjutan Tabel/*Continued Table* 4.1.10

Kecamatan <i>Subdistrict</i>	SMP <i>Junior High School</i>		
	2018	2019	2020
(1)	(5)	(6)	(7)
Nusa Penida	10	9	9
Banjarangkan	5	5	5
Klungkung	4	4	4
Dawan	3	3	3
Klungkung	22	21	21

Lanjutan Tabel/*Continued Table* 4.1.10

Kecamatan Subdistrict	SMA Senior High School		
	2018	2019	2020
(1)	(8)	(9)	(10)
Nusa Penida	4	4	4
Banjarangkan	1	1	1
Klungkung	4	4	4
Dawan	1	1	1
Klungkung	10	10	10

Lanjutan Tabel/*Continued Table* 4.1.10

Kecamatan <i>Subdistrict</i>	SMK <i>Vocational School</i>		
	2018	2019	2020
(1)	(11)	(12)	(13)
Nusa Penida	2	1	1
Banjarangkan	1	1	1
Klungkung	3	4	4
Dawan	0	0	0
Klungkung	6	6	6

Lanjutan Tabel/Continued Table 4.1.10

Kecamatan Subdistrict	Perguruan Tinggi University		
	2018	2019	2020
(1)	(14)	(15)	(16)
Nusa Penida	0	0	0
Banjarangkan	0	0	0
Klungkung	1	1	1
Dawan	0	0	0
Klungkung	1	1	1

Catatan/Note: ¹ Desa pada tabel ini termasuk Unit Permukiman Transmigrasi (UPT) yang masih dibina oleh kementerian terkait dan nagari di Provinsi Sumatera Barat/Villages in this table include Transmigration Settlement Unit which is still fostered by the relevant ministries and the nagari in the Province of Sumatera Barat

Sumber/Source: BPS, Pendataan Potensi Desa (Podes)/ BPS-Statistics Indonesia, Village Potential Data Collection

Tabel
Table 4.1.11

Angka Partisipasi Murni (APM) dan Angka Partisipasi Kasar (APK) Menurut Jenjang Pendidikan di Kabupaten Klungkung, 2019 dan 2020
Net Participation Rates and Gross Participation Rates by Educational Level in Klungkung Regency, 2019 and 2020

Jenjang Pendidikan Educational Level	Angka Partisipasi Murni (APM) Net Participation Rates		Angka Partisipasi Kasar (APK) Gross Participation Rates	
	2019	2020	2019	2020
(1)	(2)	(3)	(4)	(5)
SD/MI Elementary School	99,04	98,90	109,18	107,88
SMP/MTs Junior High School	90,28	90,18	95,53	98,21
SMA/SMK/MA Senior High School	77,49	77,38	92,83	93,32

Catatan/Note: ...

Sumber/Source: BPS, Survei Sosial Ekonomi Nasional (Susenas)/BPS-Statistics Indonesia, National Socioeconomic Survey

Tabel 4.1.12 **Persentase Penduduk Berumur 15 Tahun ke Atas yang Melek Huruf Menurut Kelompok Umur di Kabupaten Klungkung, 2019 dan 2020**
Table 4.1.12 **Percentage of Literate People Aged 15 Years and Over by Age Group in Klungkung Regency, 2019 and 2020**

Kelompok Umur Age Group	2019	2020
(1)	(2)	(3)
15–19	100,00	100,00
20–24	99,70	100,00
25–29	100,00	100,00
30–34	100,00	100,00
35–39	98,95	99,47
40–44	100,00	99,72
45–49	95,09	95,57
50+	70,52	80,28
Jumlah/Total	87,81	91,57
15–24	99,87	100,00
15–44	99,78	99,86
15+	87,81	91,57
45+	75,75	83,44

Catatan/Note: ...

Sumber/Source: BPS, Survei Sosial Ekonomi Nasional (Susenas)/BPS-Statistics Indonesia, National Socioeconomic Survey

4.2 KESEHATAN HEALTH

Tabel 4.2.1 **Jumlah Desa¹/Kelurahan Yang Memiliki Sarana Kesehatan Menurut Kecamatan di Kabupaten Klungkung, 2018–2020**
Table **Number of Villages¹/Kelurahan Having Health Facilities by Subdistrict in Klungkung Regency, 2018–2020**

Kecamatan Subdistrict	Rumah Sakit Hospital		
	2018	2019	2020
(1)	(2)	(3)	(4)
Nusa Penida	1	1	1
Banjarangkan	-	-	-
Klungkung	3	3	3
Dawan	-	-	-
Klungkung	4	4	4

Lanjutan Tabel/*Continued Table* 4.2.1

Kecamatan <i>Subdistrict</i>	Rumah Sakit Bersalin <i>Maternity Hospital</i>		
	2018	2019	2020
(1)	(5)	(6)	(7)
Nusa Penida	-	-	-
Banjarangkan	-	-	-
Klungkung	-	-	-
Dawan	-	-	-
Klungkung	-	-	-

Lanjutan Tabel/*Continued Table 4.2.1*

Kecamatan <i>Subdistrict</i>	Poliklinik <i>Polyclinic</i>		
	2018	2019	2020
(1)	(8)	(9)	(10)
Nusa Penida	-	1	
Banjarangkan	-	1	
Klungkung	-	2	
Dawan	-	-	
Klungkung	-	4	14

Lanjutan Tabel/Continued Table 4.2.1

Kecamatan Subdistrict	Puskesmas Public Health Center		
	2018	2019	2020
(1)	(11)	(12)	(13)
Nusa Penida	3	3	3
Banjarangkan	2	2	2
Klungkung	2	2	2
Dawan	2	2	2
Klungkung	9	9	9

Lanjutan Tabel/*Continued Table* 4.2.1

Kecamatan <i>Subdistrict</i>	Puskesmas Pembantu <i>Subsidiary of Public Health Center</i>		
	2018	2019	2020
(1)	(14)	(15)	(16)
Nusa Penida	12	12	12
Banjarangkan	12	12	12
Klungkung	14	14	14
Dawan	10	10	10
Klungkung	48	48	48

Lanjutan Tabel/Continued Table 4.2.1

Kecamatan Subdistrict	Apotek Pharmacy		
	2018	2019	2020
(1)	(17)	(18)	(19)
Nusa Penida	3	4	
Banjarangkan	1	1	
Klungkung	5	6	
Dawan	2	1	
Klungkung	11	12	31

Catatan/Note: ¹ Desa pada tabel ini termasuk Unit Permukiman Transmigrasi (UPT) yang masih dibina oleh kementerian terkait dan nagari di Provinsi Sumatera Barat/Villages in this table include Transmigration Settlement Unit which is still fostered by the relevant ministries and the nagari in the Province of Sumatera Barat

Sumber/Source: BPS, Pendataan Potensi Desa (Podes)/BPS-Statistics Indonesia, Village Potential Data Collecting

Tabel 4.2.2 Jumlah Tenaga Kesehatan Menurut Kecamatan ,2020
Table *Number of Medical Personnel by Sub District,2020*

Kecamatan Subdistrict	Dokter Doctor	Perawat Nurse	Bidan Midwife	Farmasi Pharmaceutical	Ahli Gizi Nutritionist
(1)	(2)	(3)	(4)	(5)	(6)
Nusa Penida	8	123	80	8	8
Banjarangkan	4	42	54	4	4
Klungkung	19	432	182	51	25
Dawan	4	32	61	5	4
Klungkung	27	506	297	60	33

Catatan/Note:

Sumber/Source: Dinas Kesehatan Kabupaten Klungkung/Health Department of Klungkung Regency

Tabel 4.2.3 Jumlah Tenaga Kesehatan Menurut Klasifikasi dan Jenis Kelamin, 2018 - 2020
Number of Health Workers by Classification and Sex , 2018 -2020

Klasifikasi Classification	2018			2019			2020		
	Laki-laki Male	Perempuan Female	Jumlah Total	Laki-laki Male	Perempuan Female	Jumlah Total	Laki-laki Male	Perempuan Female	Jumlah Total
(1)	(2)	(3)	(4)	(5)	(6)	(7)	(8)	(9)	(10)
Dokter Spesialis	46	20	66	37	14	51	79	47	126
Dokter Umum	50	41	91	47	40	87	67	54	121
Dokter Gigi	5	23	28	8	25	33	10	23	33
Perawat	172	328	500	181	345	526	223	450	673
Bidan		333	333	-	339	339	-	407	407
Tenaga Kesehatan Masyarakat	7	14	21	7	19	26	4	9	13
Tenaga Kesehatan Lingkungan	13	23	36	17	22	39	15	22	37
Gizi	3	29	32	2	35	37	3	41	44
Ahli Laboratorium Medik	10	22	32	12	25	37	15	31	46
Tenaga Teknik Biomedika Lainnya	15	14	29	14	4	18	-	-	-
Keterampilan Fisik	5	1	6	4	2	6	-	-	-
Keteknisian Medis	4	9	13	14	23	37	-	-	-
Tenaga Teknis Kefarmasian	6	35	41	6	40	46	5	28	33
Apoteker	5	19	24	6	22	28	10	32	42
Jumlah/Total	341	911	1252	355	955	1310	431	1144	1575

Catatan/Note:

Sumber/Source: Dinas Kesehatan Kabupaten Klungkung/Health Department of Klungkung Regency

Tabel 4.2.4
Table

Jumlah Tenaga Kesehatan Menurut Klasifikasi dan Jenis Kelamin, 2018 - 2020
Number of Health Workers by Classification and Sex , 2018 -2020

Kecamatan Subdistrict	Rumah Sakit Umum General Hospital		Rumah Sakit Khusus Special Hospital		Rumah Sakit Bersalin/ Rumah Bersalin Maternity Hospital		Puskesmas Public Health Center	
	2019	2020	2019	2020	2019	2020	2019	2020
(1)	(2)	(3)	(5)	(6)	(7)	(8)	(9)	(10)
Nusa Penida	1	1	0	0	0	0	3	3
Banjarangkan	0	0	0	0	0	0	2	2
Klungkung	3	3	0	0	0	0	2	2
Dawan	0	0	0	0	0	0	2	2
Klungkung	4	4	0	0	0	0	9	9

Lanjutan Tabel/*Continued Table 4.2.4*

Kecamatan Subdistrict	Klinik/Balai Kesehatan Medical Clinic		Posyandu Integrated Service Post		Poskesdes Village Maternity Cottage	
	2019	2020	2019	2020	2019	2020
(1)	(11)	(12)	(13)	(14)	(15)	(16)
Nusa Penida	3	3	110	112	16	16
Banjarangkan	2	2	75	56	5	5
Klungkung	8	8	56	75	7	7
Dawan	0	0	62	63	12	12
Klungkung	13	13	303	306	40	40

Catatan/*Note:*Sumber/*Source:* Dinas Kesehatan Kabupaten Klungkung/*Health Department of Klungkung Regency*

4.3 AGAMA DAN SOSIAL LAINNYA RELIGION AND OTHER SOCIAL AFFAIRS

Tabel 4.3.1 Jumlah Penduduk Menurut Kecamatan dan Agama yang Dianut di Kabupaten Klungkung, 2020
Population by Subdistrict and Religion in Klungkung Regency, 2020

Kecamatan Subdistrict	Islam	Protestan Protestant	Katolik Catholic	Hindu	Budha Buddha	Lainnya Others
(1)	(2)	(3)	(4)	(5)	(6)	(7)
Nusa Penida	857	60	0	81 074	0	0
Banjarangkan	0	26	17	77 706	23	4
Klungkung	6 625	351	103	84 704	743	14
Dawan	678	36	23	54 951	7	0
Klungkung	8 160	473	143	298 435	773	18

Catatan/Note: ...

Sumber/Source: Kantor Kementerian Agama Kabupaten Klungkung/Religion Departement Office of Klungkung Regency

Tabel 4.3.2 **Jumlah Tempat Peribadatan Menurut Kecamatan di Kabupaten Klungkung, 2020**
Table 4.3.2 **Number of Places of Worship by Subdistrict in Klungkung Regency, 2020**

Kecamatan Subdistrict	Masjid Mosque	Mushola Pray Room	Gereja Protestan Protestant Church	Gereja Katholik Catholic Church	Pura Temple	Vihara/ Citya	Klenteng
(1)	(2)	(3)	(4)	(5)	(6)	(7)	(8)
Nusa Penida	1	0	0	0	145	0	0
Banjarangkan	0	0	0	0	95	0	0
Klungkung	5	5	6	1	70	19	1
Dawan	1	1	0	0	63	0	0
Klungkung	7	6	6	1	373	19	1

Catatan/Note: ...

Sumber/Source: Kantor Kementerian Agama Kabupaten Klungkung/Religion Departement Office of Klungkung Regency

Tabel
Table 4.3.3

**Jumlah Desa¹/Kelurahan yang Mengalami Bencana Alam²
Menurut Kecamatan di Kabupaten Klungkung, 2018–2020**
**Number of Villages¹/Kelurahan that Had Natural Disaster²
by Subdistrict in Klungkung Regency, 2018–2020**

Kecamatan Subdistrict	Banjir/Flood		
	2018	2019	2020
(1)	(2)	(3)	(4)
Nusa Penida	-	-	-
Banjarangkan	-	-	-
Klungkung	3	-	-
Dawan	2	-	-
Klungkung	5	-	-

Lanjutan Tabel/Continued Table 4.3.3

Kecamatan Subdistrict	Gempa Bumi/Earthquake		
	2018	2019	2020
(1)	(5)	(6)	(7)
Nusa Penida	-	1	-
Banjarangkan	10	10	7
Klungkung	18	14	7
Dawan	3	11	2
Klungkung	31	36	16

Lanjutan Tabel/*Continued Table* 4.3.3

Kecamatan <i>Subdistrict</i>	Tanah Longsor/ <i>Landslide</i>		
	2018	2019	2020
(1)	(8)	(9)	(10)
Nusa Penida	1	1	-
Banjarangkan	4	-	-
Klungkung	4	-	-
Dawan	1	-	-
Klungkung	10	1	-

Catatan/*Note*: ¹ Desa pada tabel ini termasuk Unit Permukiman Transmigrasi (UPT) yang masih dibina oleh kementerian terkait dan nagari di Provinsi Sumatera Barat/*Villages in this table are included in Transmigration Settlement Unit which is still fostered by the relevant ministries and the nagari in the Province of Sumatera Barat*

² Terjadi dalam tiga tahun terakhir sampai dengan saat pencacahan/*Occured during the last three years by the time of enumeration*

Sumber/*Source*: BPS, Pendataan Potensi Desa (Podes)/*BPS-Statistics Indonesia, Village Potential Data Collecting*

4.4 KEMISKINAN POVERTY

Tabel 4.4.1 **Garis Kemiskinan, Jumlah, dan Persentase Penduduk Miskin di Kabupaten Klungkung, 2013–2020**
Poverty Line, Number, and Percentage of Poor People in Klungkung Regency, 2013–2020

Tahun Year	Garis Kemiskinan (rupiah/kapita/bulan) Poverty Line (rupiah/capita/month)	Jumlah Penduduk Miskin (ribu) Number of Poor People (thousand)	Persentase Penduduk Miskin Percentage of Poor People
(1)	(2)	(3)	(4)
2013	246 615	12,21	7,01
2014	253 717	12,3	7,01
2015	264 866	12,11	6,91
2016	284 789	11,21	6,35
2017	299 664	11,15	6,29
2018	310 764	10,43	5,86
2019	312 864	9,66	5,40
2020	318 139	8,76	4,87

Catatan/Note: ...

Sumber/Source: BPS, Survei Sosial Ekonomi Nasional Maret/BPS-Statistics Indonesia, March National Socioeconomic Survey

Tabel
Table 4.4.2

Indeks Kedalaman Kemiskinan dan Indeks Keparahan Kemiskinan di Kabupaten Klungkung, 2013–2020
Poverty Gap Index and Poverty Severity Index in Klungkung Regency, 2013–2020

Tahun Year	Indeks Kedalaman Kemiskinan Poverty Gap Index	Indeks Keparahan Kemiskinan Poverty Severity Index
(1)	(2)	(3)
2013	0,79	0,14
2014	1,32	0,36
2015	1,00	0,22
2016	0,78	0,13
2017	0,33	0,04
2018	0,79	0,21
2019	0,62	0,13
2020	0,67	0,17

Catatan/Note: ...

Sumber/Source: .BPS, Survei Sosial Ekonomi Nasional Maret/BPS-Statistics Indonesia, March National Socioeconomic Survey

05

**PERTANIAN, KEHUTANAN, PETERNAKAN,
DAN PERIKANAN
AGRICULTURE, FORESTRY, LIVESTOCK,
AND FISHERY**



PENJELASAN TEKNIS

1. Lahan sawah adalah lahan pertanian yang berpetak-petak dan dibatasi oleh pematang (galangan), saluran untuk menahan/ menyalurkan air, yang biasanya ditanami padi sawah tanpa memandang dari mana diperoleh atau status lahan tersebut. Lahan yang dimaksud termasuk lahan yang terdaftar di Pajak Bumi Bangunan, Luran Pembangunan Daerah, lahan bengkok, lahan serobotan, lahan rawa yang ditanami padi dan lahan bekas tanaman tahunan yang telah dijadikan sawah, baik yang ditanami padi, palawija atau tanaman semusim lainnya.
2. Tegal/Kebun adalah lahan pertanian bukan sawah (lahan kering) yang ditanami tanaman semusim atau tahunan dan terpisah dengan halaman sekitar rumah serta penggunaannya tidak berpindah pindah.
3. Ladang/Huma adalah lahan pertanian bukan sawah (lahan kering) yang biasanya ditanami tanaman semusim dan penggunaannya hanya semusim atau dua musim, kemudian akan ditinggalkan bila sudah tidak subur lagi (berpindah-pindah). Kemungkinan lahan ini beberapa tahun kemudian akan dikerjakan kembali jika sudah subur.
4. Lahan yang sementara tidak diusahakan adalah lahan yang biasanya diusahakan tetapi untuk sementara (lebih dari 1 (satu) tahun tetapi kurang dari atau sama dengan 2 (dua) tahun) tidak diusahakan, termasuk lahan sawah yang tidak diusahakan selama lebih dari 2 (dua) tahun.

TECHNICAL NOTES

1. *Wetland is agricultural land that separated by small dykes to resist water, where the main crop is usually wetland paddy without considering where it is got from or the status of the land. It includes the land that is registered at land income tax office, regional development contribution, 'bengkok' land, illegal ownership, swamps for rice cultivation, and annual crop land mark that has been used as rice field, which are both planted with paddy, secondary crops or the other seasonal crops.*
2. *Dry field/Garden is an dryland (unirrigated land) which is planted with seasonal or annual crops and separately from the yard around the house without shifting*
3. *Unirrigated agricultural field /Shifting cultivation land is dryland (unirrigated land) that usually is cultivated for seasonal crops and utilized only for one or two seasons, then it will be left when it is not fertile (shifting). Maybe, this land will be used again in a few years if it has been fertile.*
4. *Temporarily unused land is land that is regularly used but temporarily (more than a year but less or equal than two years) is unused, it includes wetland that is not cultivated more than two years.*

5. Data pokok tanaman pangan yang dikumpulkan adalah luas panen dan produktivitas (hasil per hektar). Produksi tanaman pangan merupakan hasil perkalian antara luas panen dengan produktivitas. Pengumpulan data luas panen dilakukan setiap bulan dengan pendekatan area kecamatan di seluruh wilayah Indonesia. Pengumpulan data produktivitas dilakukan melalui pengukuran langsung pada plot ubinan berukuran 2½ m x 2½ m. Pengumpulan data produktivitas dilakukan setiap subround (empat bulanan) pada waktu panen petani.
 6. Data produksi padi dan palawija yang disajikan adalah dalam kualitas: gabah kering giling (padi), pipilan kering (jagung), biji kering (kedelai dan kacang tanah), dan umbi basah (ubi kayu dan ubi jalar).
 7. Tanaman sayuran dan buah-buahan semusim adalah tanaman sumber vitamin, garam mineral dan lain-lain yang dikonsumsi dari bagian tanaman yang berupa daun, bunga, buah, dan umbinya, yang berumur kurang dari satu tahun. Tanaman buah-buahan semusim adalah tanaman sumber vitamin, garam mineral, dan lain-lain yang dikonsumsi dari bagian tanaman yang berupa buah, berumur kurang dari satu tahun, tidak berbentuk pohon/rumpun tetapi menjalar dan berbatang lunak.
 8. Tanaman buah-buahan dan sayuran tahunan adalah tanaman sumber vitamin, garam mineral, dan lain-lain yang dikonsumsi dari bagian tanaman yang berupa buah dan merupakan tanaman tahunan. Tanaman sayuran tahunan adalah tanaman
5. *The main food crops data collected consists of harvested area and productivity (yield per hectare). Food crops production is generated by harvested area multiplied by productivity. The harvested area data is collected every month using subdistrict area approach in all subdistrict in Indonesia. The productivity data collection is conducted by a direct measurement in 2½ m x 2½ m crop cutting plot. The productivity measurement is conducted in every subround (four monthly) at the time when farmers are harvesting their crops.*
 6. *Production of paddy and secondary crops data are presented in the form of: dry unhusked rice (paddy), dry loose maize (maize), dry shells crops (soybeans and peanuts), and fresh roots (cassava and sweet potatoes).*
 7. *Seasonal vegetable and fruit plants are plants which are the sources of vitamin, mineral salt, etc, consumed from the part of the plant in the form of leaf, flower, fruit, and root with the age of less than one year. Seasonal fruit plants are plants which are the sources of vitamin, mineral salt, etc, consumed from the part of the plant in the form of fruits. These plants are creeps with the age of less than one year.*
 8. *Annual fruit and vegetable plants are plants which are the sources of vitamin, contained mineral salt, etc, consumed from the part of plant in the form of fruit and more than one year of age. Annual vegetable plants are plants which are the sources of vitamin, contained mineral salt, etc,*

sumber vitamin, garam mineral, dan lain-lain yang dikonsumsi dari bagian tanaman yang berupa daun dan atau buah yang berumur lebih dari satu tahun.

9. Tanaman biofarmaka adalah tanaman yang bermanfaat untuk obat-obatan, kosmetik, dan kesehatan yang dikonsumsi atau digunakan dari bagian-bagian tanaman seperti daun, batang, buah, umbi (rimpang) ataupun akar.
10. Tanaman hias adalah tanaman yang mempunyai nilai keindahan baik bentuk, warna daun, tajuk maupun bunganya, sering digunakan untuk penghias pekarangan dan lain sebagainya.
11. Luas panen tanaman hortikultura adalah luas tanaman sayuran, buah-buahan, biofarmaka, dan tanaman hias yang diambil hasilnya/ dipanen pada periode pelaporan.
12. Luas panen untuk tanaman sayuran adalah luas tanaman yang dipanen sekaligus/habis/ dibongkar dan luas tanaman yang dipanen berkali-kali (lebih dari satu kali)/belum habis. Tanaman yang dipanen sekaligus/ habis/ dibongkar adalah tanaman yang sehabis panen langsung dibongkar/dicabut, terdiri dari bawang merah, bawang putih, bawang daun, kentang, kol/kubis, kembang kol, petsai/sawi, wortel, lobak, dan kacang merah. Tanaman yang dipanen berkali-kali (lebih dari satu kali)/belum habis adalah tanaman yang pemanenannya lebih dari satu kali dan biasanya dibongkar apabila panen terakhir sudah tidak memadai lagi, terdiri dari: kacang panjang, cabe besar, cabe rawit, jamur, tomat, terung, buncis, ketimun, labu siam, kangkung, bayam, melon,

consumed from the part of the plant in the form of vegetable and more than one year of age.

9. *Medicinal plants are plants which are useful for medicine. It is consumed from part of the plant such as leaf, flower, fruit, tuber, and root.*
10. *Ornamental plants are plants which have a beauty value, either in shape, colour of leaf or crown of flower, and they are often used as a yard decorator.*
11. *Harvested area of horticulture is area which vegetable, fruit, medicinal and ornamental plant of crop harvested during the period of report.*
12. *Harvested area of vegetables is area of entirely plant harvested/demolished and plant harvested several times/ undemolished. Entirely plants harvested/ demolished are plants usually harvested once and demolished to be substituted by other plants, consisting of: shallots, garlic, leeks, potato, cabbage, cauli flower, mustard green, carrots, chinese radish, and red kidney beans. Plants harvested several times/ undemolished are plants usually harvested more than once and demolished in the case that the last harvest was economically not profitable. They consist of: yard long beans, chili, small chili, mushroom, tomatoes, eggplant, french beans, cucumber, pumpkin/ chajota, swamp cabbage, spinach, melon, watermelon, and blewah.*

semangka, dan blewah.

13. Produksi hortikultura adalah hasil menurut bentuk produk dari setiap tanaman sayuran, buah-buahan, biofarmaka dan tanaman hias yang diambil berdasarkan luas yang dipanen/ tanaman yang menghasilkan pada bulan/ triwulan laporan.
14. Data perkebunan besar dikumpulkan oleh BPS setiap bulan secara lengkap (sensus bulanan) dengan sistem surat pos. Khusus untuk tanaman kelapa, cengkeh, dan kapok, datanya diperoleh dari Direktorat Jenderal Perkebunan. Data perkebunan rakyat juga diperoleh dari Dinas Perkebunan.
15. Penghitungan luas tanaman perkebunan besar adalah pada keadaan akhir tahun dan tidak termasuk yang luasnya kurang dari 5 hektar.
16. Bentuk produksi perkebunan adalah; karet kering (karet), daun kering (teh dan tembakau), biji kering (kopi dan coklat), kulit kering (kayu manis dan kina), serat kering (rami), bunga kering (cengkeh), refined sugar (tebu dari perkebunan besar), gula mangkok (tebu dari perkebunan rakyat), ekivalen kopra (kopra), biji dan bunga (pala) serta minyak daun (sereh).
17. Data Statistik Kehutanan sebagian besar merupakan data sekunder yang bersumber dari Dinas Kehutanan.
18. Kawasan hutan adalah wilayah tertentu yang berupa hutan, yang ditunjuk dan atau ditetapkan oleh pemerintah untuk dipertahankan keberadaannya sebagai hutan tetap. Hal ini untuk menjamin kepastian hukum mengenai status kawasan hutan, letak batas
13. *Horticulture production is the standard production quantity form of vegetable, fruit, medicinal and ornamental plant based on harvested area/the number of production plants reported monthly/ quarterly.*
14. *Data on estates are collected by the BPS every month on complete basis through a mailing system. Data on coconut, clove, and kapok, as well as on smallholder plantation, are acquired from the Plantation Department.*
15. *Planted areas of estates refer to condition at the end of the year, and exclude areas less than 5 hectares.*
16. *Production of estates crops are follows: dry rubber (rubber); dry leaves (tea and tobacco); dry beans (coffee and cocoa); dry bark (cassiavera and cinchona); dry fibre (rosella); dry flowers/buds (cloves); refined sugar (sugar cane from estate); cup sugar (sugar cane from smallholders); copra (copra); seeds and buds (nutmeg); and leaf oil (citronella).*
17. *Most of forestry statistics are secondary data obtained from the Plantation Department.*
18. *Forest Area is a specific territory of forest ecosystem determined and or decided by the government as a permanent forest. Such decision is important to maintain the size of forest area and to ensure its legitimation and boundary demarcation of permanent forest.*

dan luas suatu wilayah tertentu yang sudah ditunjuk menjadi kawasan hutan tetap.

19. Kawasan hutan Indonesia ditetapkan oleh Menteri Kehutanan dalam bentuk Surat Keputusan Menteri Kehutanan tentang Penunjukan Kawasan Hutan dan Perairan Provinsi. Penunjukan Kawasan Hutan ini disusun berdasarkan hasil pemaduserasian antara Rencana Tata Ruang Wilayah Provinsi (RTRWP) dengan Tata Guna Hutan Kesepakatan (TGHK).
20. Penunjukan kawasan hutan mencakup pula kawasan perairan yang menjadi bagian dari Kawasan Suaka Alam (KSA) dan Kawasan Pelestarian Alam (KPA).
21. Kawasan Suaka Alam (KSA) adalah kawasan dengan ciri khas tertentu, baik di darat maupun di perairan yang mempunyai fungsi pokok sebagai kawasan pengawetan keanekaragaman tumbuhan dan satwa serta ekosistemnya, yang juga berfungsi sebagai wilayah sistem penyangga kehidupan.
22. Kawasan Pelestarian Alam (KPA) adalah kawasan dengan ciri khas tertentu, baik di darat maupun di perairan yang mempunyai fungsi pokok perlindungan sistem penyangga kehidupan, pengawetan keanekaragaman jenis tumbuhan dan satwa, serta pemanfaatan secara lestari sumber daya alam hayati dan ekosistemnya.
23. Berdasarkan Undang-Undang No. 41 Tahun 1999 tentang Kehutanan, kawasan hutan dibagi ke dalam kelompok Hutan Konservasi, Hutan Lindung, dan Hutan Produksi.
24. Hutan Konservasi adalah kawasan hutan dengan ciri khas tertentu, yang mempunyai fungsi
 19. *Indonesian forest area is determined by the Minister of Forestry in the format of Ministerial Decree on the Designation of Provincial Forest Area and Inland Water, Coastal and Marine Ecosystem. The designation of Forest Area is formulated based on integrated and harmonized of Provincial Spatial Planning (RTRWP) and Forest Land Use by Concensus (TGHK).*
 20. *The designation of forest area in some cases also cover inland water, coastal and marine ecosystem that may become part of Sanctuary Reserve Area (KSA) and Nature Conservation Area (KPA).*
 21. *A Sanctuary Reserve Area is a specific terrestrial or aquatic area having specific criteria for preserving biodiversity plant and animal as well as ecosystem, which also serve as life support system.*
 22. *A Nature Conservation area is a specific terrestrial or aquatic area whose main function is to serve life support system and preserve diversity of plant and animal species, as well as to provide a sustainable utilization of living resources and their ecosystems.*
 23. *In accordance to the Act on Forestry No. 41/1999, forest area is categorized as Conservation Forest, Protection Forest and Production Forest.*
 24. *Conservation Forest is a forest area having specific characteristic established for the purposes of*

- pokok pengawetan keanekaragaman tumbuhan dan satwa serta ekosistemnya.
25. Hutan Lindung adalah kawasan hutan yang mempunyai fungsi pokok sebagai perlindungan sistem penyangga kehidupan untuk mengatur tata air, mencegah banjir, mengendalikan erosi, mencegah intrusi air laut, dan memelihara kesuburan tanah.
 26. Hutan Produksi adalah kawasan hutan yang mempunyai fungsi pokok memproduksi hasil hutan. Hutan produksi terdiri dari Hutan Produksi Tetap (HP), Hutan Produksi Terbatas (HPT), dan Hutan Produksi yang dapat dikonversi.
 27. Hutan Konservasi terdiri dari:
 - Kawasan suaka alam berupa Cagar Alam (CA) dan Suaka Margasatwa (SM);
 - Kawasan pelestarian alam berupa Taman Nasional (TN), Taman Hutan Raya (THR), dan Taman Wisata Alam (TWA); Taman Buru (TB).
 - Taman Buru adalah kawasan hutan yang ditetapkan sebagai tempat wisata berburu.
 28. Penetapan lahan kritis mengacu pada lahan yang telah sangat rusak karena kehilangan penutupan vegetasinya, sehingga kehilangan atau berkurang fungsinya sebagai penahan air, pengendali erosi, siklus hara, pengatur iklim mikro, dan retensi karbon. Berdasarkan kondisi vegetasinya, kondisi lahan dapat diklasifikasikan sebagai: sangat kritis, kritis, agak kritis, potensial kritis, dan kondisi normal.
 29. Reboisasi atau rehabilitasi hutan bertujuan untuk menghutankan kembali kawasan hutan yang kritis di wilayah daerah aliran sungai (DAS) *conservation of animal and plant species as well as their ecosystem.*
 25. *Protection Forest is a forest area designated to serve life support system, maintain hydrological system, prevent of flood, erosion control, seawater intrusion, and maintain soil fertility.*
 26. *Production Forest is a forest area designated mainly to promote sustainable forest production. Production forest is classified as permanent production forest, limited production forest, and convertible production forest.*
 27. *Conservation Forest is divided into: Sanctuary Reserve area consists of Strict Nature Reserve and Wildlife Sanctuary. Nature conservation area consists of National Park (TN), Grand Forest Park (THR), and Nature Recreation Park (TWA); Game Hunting Park (TB) Game Hunting Park is forest area devoted for game hunting recreation.*
 28. *Critical land refers to a piece of land severely damaged due to lost of its vegetation cover so that its functions as water retention, erosion control, nutrient cycling, micro climate regulator and carbon retention are completely depleted. Based upon its vegetation condition, the land could be classified as: very critical, critical, slight critical, potential critical, and normal condition.*
 29. *Reforestation or forest rehabilitation is intended to rehabilitate the critical land inside forest area or watershed to improve their ecological*

yang dilaksanakan bersama masyarakat secara partisipatif.

30. Data populasi ternak bersumber dari Dinas Peternakan dan Kesehatan Hewan, sedangkan jumlah pemotongan ternak merupakan hasil Survei Laporan Pemotongan Ternak. Pengumpulan data pemotongan ternak dilakukan secara lengkap setiap triwulan di seluruh Rumah Potong Hewan (RPH) dan Tempat Pemotongan Hewan (TPH) yang ada di Indonesia.
31. Data statistik perikanan merupakan data sekunder yang bersumber dari Dinas Kelautan dan Perikanan. Statistik perikanan dibedakan atas data Perikanan Tangkap dan Perikanan Budidaya. Perikanan Tangkap diklasifikasikan atas penangkapan ikan di laut dan penangkapan ikan di perairan umum. Perikanan Budidaya diklasifikasikan atas jenis budidaya yaitu budidaya laut, tambak, kolam, karamba, jaring apung, dan sawah.

and hydrological functions. The activities were conducted with active participation of local communities who live nearby the target area.

30. *Data of domestic livestock population are obtain from the Animal Husbandry and Health Department, while data on the number of animals slaughtered are based on the quarterly survey conducted by BPS. This survey is a complete enumeration on all slaughterhouses and abattoirs in Indonesia.*
31. *Fishery Statistics are secondary data obtained from the Fisheries Department. Fishery statistics are categorized into capture fisheries and aquaculture. Capture fisheries are further classified into marine capture fisheries and inland open water capture fisheries. Aquaculture are further classified into several types of culture: marine culture, brackish water pond, fresh water pond, cage, floating net, and fish breeding in paddy fields.*

ULASAN

DESCRIPTION

Hortikultura

Tanaman petersili/sawi dan cabai masih menjadi komoditas utama sayuran yang rutin diproduksi di Kabupaten Klungkung. Pada tahun 2020 produksi petersili/sawi tercatat sekitar 11.585 ton lebih meningkat sekitar 13 persen lebih dibandingkan dengan tahun 2019 sebesar 10.173 ton lebih. Produksi cabai rawit pada tahun 2020 sekitar 1.724 ton menurun sekitar 25,79 persen dibandingkan dengan tahun 2019 sebesar 2.324,3 ton. Komoditas sayuran lainnya yang diproduksi di Kabupaten Klungkung adalah kacang panjang, ketimun dan terung.

Perkebunan

Masih seperti tahun-tahun sebelumnya, tanaman perkebunan yang diusahakan adalah kelapa, kopi dan kakao. Produksi kelapa tahun 2020 sekitar 2.089,89 ton menurun hampir 26 persen dibandingkan tahun 2019 dengan produksi sekitar 2.281,58 ton. Tanaman perkebunan lainnya yang memberikan nilai tambah di Kabupaten Klungkung adalah tanaman kopi. Pada tahun 2019 produksi kopi di Kabupaten Klungkung sebesar 16,81 ton, sedangkan pada tahun 2020 produksi kopi mengalami penurunan hampir 29 persen menjadi sekitar 10,26 ton saja. Selanjutnya, produksi kakao pada tahun 2020 tercatat sekitar 8,62 ton.

Tanaman Pangan

Secara umum, beras menjadi bahan makanan pokok utama bagi masyarakat di Indonesia termasuk di Kabupaten Klungkung. Berdasarkan survei kerangka sampel area (KSA), luas panen padi pada tahun 2020

Horticulture

Chinese cabbage and chili plants are still the main vegetable commodities that are routinely produced in Klungkung Regency. In 2020 the production of Chinese cabbage / mustard greens was recorded at around 11,585 tons, an increase of around 13 percent more than in 2019 of more than 10,173 tons. Production of cayenne pepper in 2020 was around 1,724 tons, decreasing by around 25.79 percent compared to 2019 of 2,324.3 tons. Other vegetable commodities produced in Klungkung Regency are long beans, cucumber and eggplant.

Plantation

Still like in previous years, the plantation crops that are cultivated are coconut, coffee and cocoa. Coconut production in 2020 was around 2.089,89 tons, decreasing by almost 26 percent compared to 2019 with a production of around 2.281,58 tons. Another plantation crop that provides added value in Klungkung Regency is the coffee plant. In 2019 coffee production in Klungkung Regency was 16,81 tonnes, while in 2020 coffee production decreased by almost 29 percent to around 10,26 tonnes. Furthermore, cocoa production in 2020 was recorded at around 8,62 tons.

Agriculture

In general, rice is the main staple food for people in Indonesia, including in Klungkung Regency. Based on the area sample kerangka survey (KSA), the harvested area for rice in 2020 is around 3,768

sekitar 3.768 hektar. Menurun jika dibandingkan dengan tahun 2019 sekitar 4.132 hektar. Meski demikian, produktivitasnya mengalami peningkatan dari rata-rata 6,94 ton/ha pada tahun 2019 menjadi 7,11 ton/ha pada tahun 2020.

Masih dari survei yang sama, produksi padi pada tahun 2020 diperkirakan sekitar 26.802,61 ton, menurun sekitar 6,58 persen dibandingkan tahun 2019 sebesar 28.689,54 ton. Jumlah produksi pada tahun 2020, jika dikonversi menjadi beras diperkirakan sekitar 15.037,63 ton. Sedangkan produksi pada tahun 2019 diperkirakan setara dengan 16.096,29 ton beras.

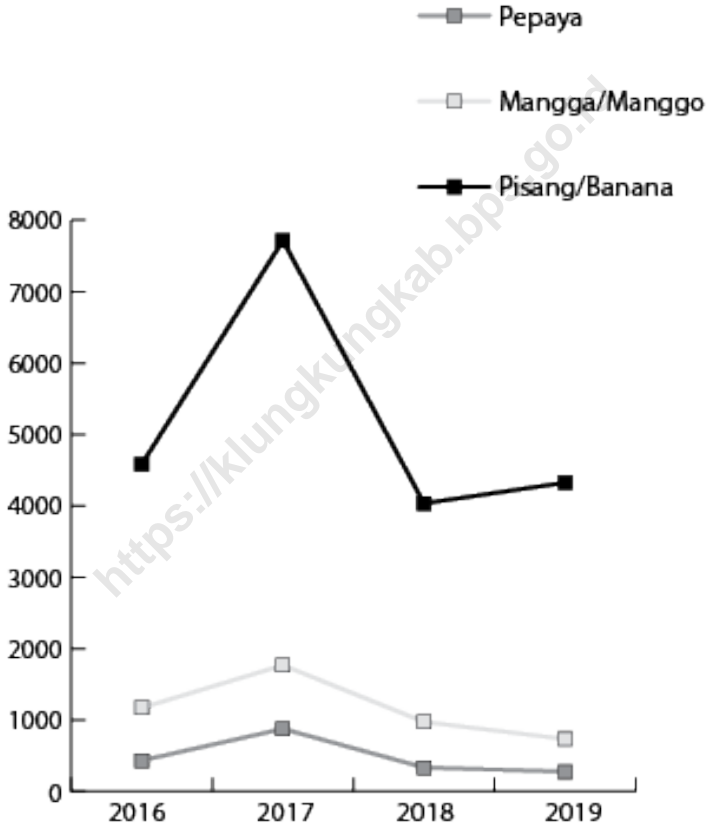
hectares. Decreased when compared to 2019 around 4,132 hectares. However, productivity has increased from an average of 6.94 tonnes / ha in 2019 to 7.11 tonnes / ha in 2020.

Still from the same survey, rice production in 2020 is estimated to be around 26,802.61 tons, a decrease of around 6.58 percent compared to 2019 of 28,689.54 tons. The amount of production in 2020, if converted into rice, is estimated to be around 15,037.63 tons. Meanwhile, production in 2019 is estimated to be equivalent to 16,096.29 tons of rice.

<https://klungkungkab.bps.go.id>

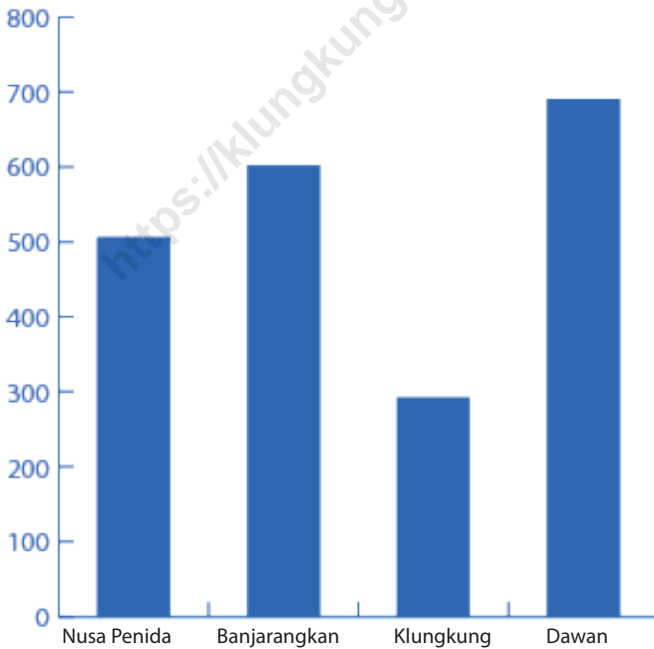
Gambar 5.1
Figures

Produksi Pepaya, Mangga dan Pisang (ton), 2016-2019
Papaya, Mango and Banana Production (ton), 2016-2019



BPS, Statistik Pertanian Hortikultura SPH-SBS/BPS-Statistics Indonesia, Agricultural Statistic for Horticulture SPH-SBS

Gambar 5.2 **Produksi Kelapa di Kabupaten Klungkung, 2019**
Figures **Coconut Production in Klungkung Regency, 2019**



BPS, Statistik Pertanian Hortikultura SPH-SBS/BPS-Statistics Indonesia, *Agricultural Statistic for Horticulture SPH-SBS*

5.1 HORTIKULTURA

HORTICULTURE

Tabel 5.1.1 **Luas Panen Tanaman Sayuran Menurut Kecamatan dan Jenis Tanaman di Kabupaten Klungkung (ha), 2019 dan 2020**
Harvested Area of Vegetables by Subdistrict and Kind of Plant in Klungkung Regency (ha), 2019 and 2020

Kecamatan Subdistrict	Bawang Merah/Shallot		Cabai/Chili	
	2019	2020	2019	2020
(1)	(2)	(3)	(4)	(5)
Nusa Penida	-	-	-	-
Banjarangkan	-	-	176	201
Klungkung	-	-	236	236
Dawan	-	-	76	78
Klungkung	-	-	488	515

Lanjutan Tabel/Continued Table 5.1.1

Kecamatan Subdistrict	Kacang Panjang/ Long Beans		Ketimun/ Cucumber	
	2019	2020	2019	2020
(1)	(6)	(7)	(8)	(9)
Nusa Penida	-	-	-	-
Banjarangkan	34	55	182	132
Klungkung	25	13	194	191
Dawan	-	-	28	10
Klungkung	59	68	404	333

Lanjutan Tabel/*Continued Table* 5.1.1

Kecamatan Subdistrict	Petsai Chinese Cabbage		Terung/ <i>Eggplant</i>		Bawang Putih/ <i>Garlic</i>	
	2019	2020	2019	2020	2019	2020
(1)	(10)	(11)	(12)	(13)	(14)	(15)
Nusa Penida	-	-	-	-	-	-
Banjarangkan	687	417	-	-	-	-
Klungkung	338	276	15	2	-	-
Dawan	-	-	-	-	-	-
Klungkung	1 025	693	15	2	-	-

Catatan/*Note*: ...

Sumber/*Source*: BPS, Statistik Pertanian Hortikultura SPH-SBS/*BPS-Statistics Indonesia, Agricultural Statistic for Horticulture SPH-SBS*

Tabel 5.1.2 **Produksi Tanaman Sayuran Menurut Kecamatan dan Jenis Tanaman di Kabupaten Klungkung (ton), 2019 dan 2020**
Table *Production of Vegetables by Subdistrict and Kind of Plant in Klungkung Regency (ton), 2019 dan 2020*

Kecamatan Subdistrict	Bawang Merah/Shallot		Cabai/Chili	
	2019	2020	2019	2020
(1)	(2)	(3)	(4)	(5)
Nusa Penida	-	-	0	0
Banjarangkan	-	-	927.2	684.9
Klungkung	-	-	984.1	842.8
Dawan	-	-	413.0	197.1
Klungkung	-	-	2 324.3	1 724.8

Lanjutan Tabel/*Continued Table* 5.1.2

Kecamatan Subdistrict	Kacang Panjang/ Long Beans		Ketimun/ Cucumber	
	2019	2020	2019	2020
(1)	(6)	(7)	(8)	(9)
Nusa Penida	-	-	-	-
Banjarangkan	113.1	613.0	153.4	491.9
Klungkung	123.2	64.3	2 255.3	1 003.7
Dawan	0.0	0.0	62.3	56.6
Klungkung	236.3	677.3	2 471.0	1 552.2

Lanjutan Tabel/Continued Table 5.1.2

Kecamatan Subdistrict	Petai Chinese Cabbage		Terung/ Eggplant		Bawang Putih/Garlic	
	2019	2020	2019	2020	2019	2020
(1)	(10)	(11)	(12)	(13)	(14)	(15)
Nusa Penida	-	-	-	-	-	-
Banjarangkan	4244.1	6893.4	-	-	-	-
Klungkung	5 929.5	4 691.7	42.2	10.6	-	-
Dawan	-	-	-	-	-	-
Klungkung	1 0173.6	1 1585.1	42.2	10.6	-	-

Catatan/Note: ...

Sumber/Source: BPS, Statistik Pertanian Hortikultura SPH-SBS/BPS-Statistics Indonesia, Agricultural Statistic for Horticulture SPH-SBS

Tabel
Table 5.1.3**Luas Panen Tanaman Sayuran dan Buah-buahan Semusim Menurut Jenis Tanaman di Kabupaten Klungkung (ha), 2017–2020****Harvested Area of Seasonal Vegetables and Fruits by Kind of Plant in Klungkung Regency (ha), 2017–2020**

Jenis Tanaman <i>Kind of Plants</i>	2017	2018	2019	2020
(1)	(2)	(3)	(4)	(5)
Bawang Daun/ Scallion	...	1	-	-
Bawang Merah/ Shallots	...	-	-	-
Bawang Putih/ Garlic	...	-	-	-
Bayam/ Spinach	...	-	-	-
Blewah/ Blewah	...	-	-	-
Buncis/ string bean	...	-	-	-
Cabai Besar/ Chili/Big chili	...	-	-	-
Cabai Rawit/ Chili/Cayenne Pepper	...	620	488	515
Jamur/ Mushrooms	...	-	-	-
Kacang Merah/ Red Beans	...	-	-	-
Kacang Panjang/ Long Beans	...	96	59	68
Kangkung/ Water Spinach	...	-	-	-
Kembang Kol/ Cauliflower	...	-	-	-
Kentang/ Potato	...	-	-	-
Ketimun/ Cucumber	...	351	404	333
Kubis/ Cabbage	...	-	-	-
Labu Siam/ Chayote	...	-	-	-
Lobak/ Radish	...	-	-	-
Melon/ Melon	...	-	-	-
Paprika/ Bell Pepper	...	-	-	-
Petsai/Sawi/ Chinese Cabbage/mustard green	...	1 019	1 025	693
Semangka/ Water Melon	...	8	3	20
Stroberi/ Strawberry	...	-	-	-
Terung/ Eggplant	...	8	15	2
Tomat/ Tomato	...	-	-	-
Wortel/ Carrot	...	-	-	-

Catatan/Note: ...

Sumber/Source: BPS, Statistik Pertanian Hortikultura SPH-SBS/BPS-Statistics Indonesia, Agricultural Statistic for Horticulture SPH-SBS

Tabel 5.1.4 **Produksi Tanaman Sayuran dan Buah-buahan Semusim Menurut Jenis Tanaman di Kabupaten Klungkung (ton), 2017–2020**
Production of Seasonal Vegetables and Fruits by Kind of Plant in Klungjung Regency (ha), 2017–2020

Jenis Tanaman Kind of Plants	2017	2018	2019	2020
(1)	(2)	(3)	(4)	(5)
Bawang Daun/ Scallion	...	-	-	-
Bawang Merah/ Shallots	...	1	-	-
Bawang Putih/ Garlic	...	-	-	-
Bayam/ Spinach	...	-	-	-
Blewah/ Blewah	...	-	-	-
Buncis/ string bean	...	-	-	-
Cabai Besar/ Chili/Big chili	...	-	-	-
Cabai Rawit/ Chili/Cayenne Pepper	...	620	23 243	17 248
Jamur/ Mushrooms	...	-	-	-
Kacang Merah/ Red Beans	...	-	-	-
Kacang Panjang/ Long Beans	...	96	2 363	6 773
Kangkung/ Water Spinach	...	-	-	-
Kembang Kol/ Cauliflower	...	-	-	-
Kentang/ Potato	...	-	-	-
Ketimun/ Cucumber	...	351	24 710	15 522
Kubis/ Cabbage	...	-	-	-
Labu Siam/ Chayote	...	-	-	-
Lobak/ Radish	...	-	-	-
Melon/ Melon	...	-	-	-
Paprika/ Bell Pepper	...	-	-	-
Petsai/Sawi/ Chinese Cabbage/mustard green	...	1 019	101 736	115 851
Semangka/ Water Melon	...	8	377	5 700
Stroberi/ Strawberry	...	-	-	-
Terung/ Eggplant	...	8	422	106
Tomat/ Tomato	...	-	-	-
Wortel/ Carrot	...	-	-	-

Catatan/Note: ...

Sumber/Source: BPS, Statistik Pertanian Hortikultura SPH-SBS/BPS-Statistics Indonesia, Agricultural Statistic for Horticulture SPH-SBS

Tabel
Table 5.1.5

Luas Panen Tanaman Biofarmaka Menurut Kecamatan dan Jenis Tanaman di Kabupaten Klungkung(m²), 2019 dan 2020
Harvested Area of Medicinal Plants by Subdistrict and Kind of Plant in Klungkung Regency (m²), 2019 and 2020

Kecamatan Subdistrict	Jahe/Ginger		Laos/Lengkuas/Galanga	
	2019	2020	2019	2020
(1)	(2)	(3)	(4)	(5)
Nusa Penida	-	-	-	-
Banjarangkan	-	-	-	-
Klungkung	-	-	-	-
Dawan	-	50	400	-
Klungkung	-	50	400	0

Lanjutan Tabel/*Continued Table* 5.1.5

Kecamatan Subdistrict	Kencur/ <i>East Indian Galangal</i>		Kunyit/ <i>Turmeric</i>	
	2019	2020	2019	2020
(1)	(6)	(7)	(8)	(9)
Nusa Penida	-	-	-	-
Banjarangkan	-	-	-	-
Klungkung	-	-	-	-
Dawan	-	-	3.300	50
Klungkung	-	-	3.300	50

Catatan/*Note*: ...

Sumber/*Source*: BPS, Statistik Pertanian Hortikultura SPH-TBF/BPS-*Statistics Indonesia, Agricultural Statistic for Horticulture SPH-TBF*

Tabel
Table 5.1.6

Produksi Tanaman Biofarmaka Menurut Kecamatan dan Jenis Tanaman di Kabupaten Klungkung (kg), 2019 and 2020

Production of Medicinal Plants by Subdistrict and Kind of Plant in Klungkung Regency(kg), 2019 and 2020

Kecamatan Subdistrict	Jahe/Ginger		Laos/Lengkuas/Galanga	
	2019	2020	2019	2020
(1)	(2)	(3)	(4)	(5)
Nusa Penida	-	-	-	-
Banjarangkan	-	-	-	-
Klungkung	-	-	-	-
Dawan	-	275	544	-
Klungkung	-	275	544	0

Lanjutan Tabel/*Continued Table* 5.1.6

Kecamatan Subdistrict	Kencur/ <i>East Indian Galangal</i>		Kunyit/ <i>Turmeric</i>	
	2019	2020	2019	2020
(1)	(6)	(7)	(8)	(9)
Nusa Penida	-	-	-	-
Banjarangkan	-	-	-	-
Klungkung	-	-	-	-
Dawan	-	-	4.950	63
Klungkung	-	-	4.950	63

Catatan/*Note*: ...

Sumber/*Source*: BPS, Statistik Pertanian Hortikultura SPH-TBF/*BPS-Statistics Indonesia, Agricultural Statistic for Horticulture SPH-TBF*

Tabel 5.1.7 Luas Panen Tanaman Biofarmaka Menurut Jenis Tanaman di Kabupaten Klungkung (m²), 2017–2020
Harvested Area of Medicinal Plants by Kind of Plant in Klungkung Regency(m²), 2017–2020

Jenis Tanaman Kind of Plants	2017	2018	2019	2020
(1)	(2)	(3)	(4)	(5)
Dlingo/Dringo/Calamus	-	-	-	-
Jahe/Ginger	-	-	-	-
Kapulaga/Java Cardamom	-	-	-	-
Keji Beling/Verbenaceae	-	-	-	-
Kencur/East Indian Galangal	-	-	-	-
Kunyit/Turmeric	-	-	3 300	50
Laos/Lengkuas/Galanga	-	4 850	400	-
Lempuyang/Zingiber Aromaticum	-	-	-	-
Lidah Buaya/Aloevera	-	-	-	-
Mahkota Dewa/Phaleria Macrocarpa	-	-	-	-
Mengkudu/Pace/Indian Mulberry	-	-	-	-
Sambiloto/King of Bitter	-	-	-	-
Temuireng/Black Turmeric	-	-	-	-
Temukunci/Chinese Keys	-	-	-	-
Temulawak/Java Turmeric	-	-	-	-

Catatan/Note: ...

Sumber/Source: BPS, Statistik Pertanian Hortikultura SPH-TBF/BPS-Statistics Indonesia, Agricultural Statistic for Horticulture SPH-TBF

Tabel 5.1.8 **Produksi Tanaman Biofarmaka Menurut Jenis Tanaman di Kabupaten Klungkung (kg), 2017–2020**
Production of Medicinal Plants by Kind of Plant in Klungkung Regency (kg), 2017–2020

Jenis Tanaman Kind of Plants	2017	2018	2019	2020
(1)	(2)	(3)	(4)	(5)
Dlingo/Dringo/Calamus	-	-	-	-
Jahe/Ginger	-	-	-	275
Kapulaga/Java Cardamom	-	-	-	-
Keji Beling/Verbenaceae	-	-	-	-
Kencur/East Indian Galangal	-	-	-	-
Kunyit/Turmeric	-	11 640	4 950	63
Laos/Lengkuas/Galanga	-	-	544	-
Lempuyang/Zingiber Aromaticum	-	-	-	-
Lidah Buaya/Aloevera	-	-	-	-
Mahkota Dewa/Phaleria Macrocarpa	-	-	-	-
Mengkudu/Pace/Indian Mulberry	-	-	-	-
Sambiloto/King of Bitter	-	-	-	-
Temuireng/Black Turmeric	-	-	-	-
Temukunci/Chinese Keys	-	-	-	-
Temulawak/Java Turmeric	-	-	-	-

Catatan/Note: ...

Sumber/Source: BPS, Statistik Pertanian Hortikultura SPH-TBF/BPS-Statistics Indonesia, Agricultural Statistic for Horticulture SPH-TBF

Tabel
Table 5.1.9**Luas Panen Tanaman Hias Menurut Kecamatan dan Jenis Tanaman di Kabupaten Klungkung (m²), 2019 and 2020**
Harvested Area of Ornamental Plants by Subdistrict and Kind of Plant in KlungkungRegency (m²), 2019 and 2020

Kecamatan Subdistrict	Anggrek/ <i>Orchid</i>		Krisan/ <i>Chrysantemum</i>	
	2019	2020	2019	2020
(1)	(2)	(3)	(4)	(5)
Nusa Penida	-	-	-	-
Banjarangkan	-	-	-	-
Klungkung	-	-	-	-
Dawan	-	-	-	-
Klungkung	-	-	-	-

Lanjutan Tabel/Continued Table 5.1.9

Kecamatan Subdistrict	Mawar/Rose		Sedap Malam/Tuberose	
	2019	2020	2019	2020
(1)	(6)	(7)	(8)	(9)
Nusa Penida	-	-	-	-
Banjarangkan	-	-	-	-
Klungkung	-	-	-	-
Dawan	-	-	-	-
Klungkung	-	-	-	-

Catatan/Note: ...

Sumber/Source: BPS, Statistik Pertanian Hortikultura SPH-TH/BPS-Statistics Indonesia, Agricultural Statistik for Horticulture SPH-TH

Tabel
Table 5.1.10

Produksi Tanaman Hias Menurut Kecamatan dan Jenis Tanaman di Kabupaten Klungkung (tangkai), 2019 and 2020
Production of Ornamental Plants by Subdistrict and Kind of Plant in Klungkung Regency (stalks), 2019 and 2020

Kecamatan Subdistrict	Anggrek/ <i>Orchid</i>		Krisan/ <i>Chrysantemum</i>	
	2019	2020	2019	2020
(1)	(2)	(3)	(4)	(5)
Nusa Penida	-	-	-	-
Banjarangkan	-	-	-	-
Klungkung	-	-	-	-
Dawan	-	-	-	-
Klungkung	-	-	-	-

Lanjutan Tabel/*Continued Table* 5.1.10

Kecamatan Subdistrict	Mawar/Rose		Sedap Malam/Tuberose	
	2019	2020	2019	2020
(1)	(6)	(7)	(8)	(9)
Nusa Penida	-	-	-	-
Banjarangkan	-	-	-	-
Klungkung	-	-	-	-
Dawan	-	-	-	-
Klungkung	-	-	-	-

Catatan/Note: ...

Sumber/Source: BPS, Statistik Pertanian Hortikultura SPH-TH/BPS-Statistics Indonesia, *Agricultural Statistik for Horticulture SPH-TH*

Tabel
Table 5.1.11

**Luas Panen Tanaman Hias Menurut Jenis Tanaman di
Kabupaten Klungkung (m²), 2017–2020**
*Harvested Area of Ornamental Plants by Kind of Plant in
Klungkung Regency (m²), 2017–2020*

Jenis Tanaman <i>Kind of Plants</i>	2017	2018	2019	2020
(1)	(2)	(3)	(4)	(5)
Anggrek/ <i>Orchid</i>	-	-	-	-
Anthurium Bunga/ <i>Flamingo Lily Flower</i>	-	-	-	-
Anthurium Daun/ <i>Anthurium</i>	-	-	-	-
Anyelir/ <i>Carnation</i>	-	-	-	-
Balanceng/ <i>Dieffenbacia</i>	-	-	-	-
Dracaena/ <i>Dracaena</i>	-	-	-	-
Euphorbia/ <i>Euphorbia</i>	-	-	-	-
Gladiol/ <i>Gladiol</i>	-	-	-	-
Hanjuang/ <i>Cordyline</i>	-	-	-	-
Herbras/ <i>Gerbera</i>	-	-	-	-
Kamboja Jepang/ <i>Adenium</i>	-	-	-	-
Keladi Hias/ <i>Caladium</i>	-	-	-	-
Krisan/ <i>Chrysantemum</i>	-	-	-	-
Mawar/ <i>Rose</i>	-	-	-	-
Melati/ <i>Jasmine</i>	-	-	-	-
Monstera/ <i>Monstera</i>	-	-	-	-
Pakis/ <i>Leather Leaf Fern</i>	-	-	-	-
Palem/ <i>Palm</i>	-	-	-	-
Pedang-Pedangan/ <i>Sansevieria</i>	-	-	-	-
Philodendron/ <i>Philodendron</i>	-	-	-	-
Pisang-Pisangan/ <i>Heliconia</i>	-	-	-	-
Sedap Malam/ <i>Tuberose</i>	-	-	-	-
Soka/ <i>Ixora</i>	-	-	-	-
Sri Rejeki/ <i>Aglaonema</i>	-	-	-	-

Catatan/*Note*: ...

Sumber/*Source*: BPS, Statistik Pertanian Hortikultura SPH-TH/BPS-Statistics Indonesia, Agricultural Statistik for Horticulture SPH-TH

Tabel 5.1.12 **Produksi Tanaman Hias Menurut Jenis Tanaman di Kabupaten Klungkung (tangkai), 2017–2020**
Table 5.1.12 **Production of Ornamental Plants by Kind of Plant n Klungkung Regency (stalks), 2017–2020**

Jenis Tanaman Kind of Plants	2017	2018	2019	2020
(1)	(2)	(3)	(4)	(5)
Anggrek/Orchid	-	-	-	-
Anthurium Bunga/Flamingo Lily Flower	-	-	-	-
Anthurium Daun/Anthurium	-	-	-	-
Anyelir/Carnation	-	-	-	-
Balanceng/Dieffenbacia	-	-	-	-
Dracaena/Dracaena	-	-	-	-
Euphorbia/Euphorbia	-	-	-	-
Gladiol/Gladiol	-	-	-	-
Hanjuang/Cordyline	-	-	-	-
Herbras/Gerbera	-	-	-	-
Kamboja Jepang/Adenium	-	-	-	-
Keladi Hias/Caladium	-	-	-	-
Krisan/Chrysantemum	-	-	-	-
Mawar/Rose	-	-	-	-
Melati/Jasmine	-	-	-	-
Monstera/Monstera	-	-	-	-
Pakis/Leather Leaf Fern	-	-	-	-
Palem/Palm	-	-	-	-
Pedang-Pedangan/Sansevieria	-	-	-	-
Philodendron/Philodendron	-	-	-	-
Pisang-Pisangan/Heliconia	-	-	-	-
Sedap Malam/Tuberose	-	-	-	-
Soka/Ixora	-	-	-	-
Sri Rejeki/Aglaonema	-	-	-	-

Catatan/Note: ...

Sumber/Source: BPS, Statistik Pertanian Hortikultura SPH-TH/BPS-Statistics Indonesia, Agricultural Statistik for Horticulture SPH-TH

Tabel
Table 5.1.13

**Produksi Buah-buahan Menurut Kecamatan dan Jenis
Tanaman di Kabupaten Klungkung (kw), 2019 and 2020**
*Production of Fruits by Subdistrict and Kind of Plant in
Klungkung Regency (qui), 2019 and 2020*

Kecamatan Subdistrict	<i>Alpukat/Avocado</i>		<i>Belimbing/Star Fruit</i>	
	2019	2020	2019	2020
(1)	(2)	(3)	(4)	(5)
Nusa Penida	0	-	0	-
Banjarangkan	13	-	54	35
Klungkung	135	9	53	45
Dawan	10	3	287	160
Klungkung	158	12	394	240

Lanjutan Tabel/*Continued Table* 5.1.13

Kecamatan Subdistrict	Duku/Langsap/Kokosan/Duku		Durian/Durian	
	2019	2020	2019	2020
(1)	(6)	(7)	(8)	(9)
Nusa Penida	0	-	0	-
Banjarangkan	20	-	405	158
Klungkung	185	9	665	484
Dawan	122	-	506	829
Klungkung	327	9	1576	1471

Lanjutan Tabel/*Continued Table* 5.1.13

Kecamatan Subdistrict	<i>Mangga/Mango</i>		<i>Manggis/Mangosteen</i>	
	2019	2020	2019	2020
(1)	(10)	(11)	(12)	(13)
Nusa Penida	375	862	0	-
Banjarangkan	6028	2201	392	-
Klungkung	227	561	171	8
Dawan	3130	3733	33	27
Klungkung	9760	7357	596	35

Lanjutan Tabel/Continued Table 5.1.13

Kecamatan Subdistrict	Melinjo/Gnetum/Melinjo		Nangka/Cempedak/Jackfruita	
	2019	2020	2019	2020
(1)	(10)	(11)	(12)	(13)
Nusa Penida	0	-	823	432
Banjarangkan	1	-	54	1317
Klungkung	15	-	145	427
Dawan	0	-	125	246
Klungkung	16	0	1147	2422

Lanjutan Tabel/*Continued Table* 5.1.13

Kecamatan Subdistrict	<i>Nenas/Pineapple</i>		<i>Pepaya/Papaya</i>	
	2019	2020	2019	2020
(1)	(10)	(11)	(12)	(13)
Nusa Penida	0	14	438	1658
Banjarangkan	46	66	602	609
Klungkung	4	5	200	135
Dawan	368	47	2136	388
Klungkung	418	132	3376	2790

Lanjutan Tabel/Continued Table 5.1.13

Kecamatan Subdistrict	Pisang/Banana		Rambutan/Rambutan	
	2019	2020	2019	2020
(1)	(10)	(11)	(12)	(13)
Nusa Penida	4814	10040	15	11
Banjarangkan	5313	4541	157	284
Klungkung	2620	1558	243	132
Dawan	27610	27118	153	86
Klungkung	40357	43257	568	513

Lanjutan Tabel/*Continued Table* 5.1.13

Kecamatan Subdistrict	Salak/Snakefruit		Sawo/Sapodilla/Sawo	
	2019	2020	2019	2020
(1)	(10)	(11)	(12)	(13)
Nusa Penida	0	-	235	118
Banjarangkan	144	50	4	4
Klungkung	10	-	81	25
Dawan	1	-	2713	464
Klungkung	155	50	3033	611

Lanjutan Tabel/Continued Table 5.1.13

Kecamatan Subdistrict	Sirsak/Soursop		Sukun/Breadfruita	
	2019	2020	2019	2020
(1)	(10)	(11)	(12)	(13)
Nusa Penida	0	2	3	-
Banjarangkan	9	8	1	-
Klungkung	18	25	10	-
Dawan	93	71	3	-
Klungkung	120	106	17	0

Catatan/Note: ...

Sumber/Source: BPS, Statistik Pertanian Hortikultura SPH-BST/BPS-Statistics Indonesia, Agricultural Statistic for Horticulture SPH-BST

Tabel
Table 5.1.14**Produksi Buah–Buahan dan Sayuran Tahunan Menurut Jenis Tanaman (ton) di Kabupaten Klungkung, 2017–2020**
Production of Annual Fruits and Vegetables by Kind of Plant in Klungkung Regency/Municipality (qui), 2017–2020

Jenis Tanaman Kind of Plants	2017	2018	2019	2020
(1)	(2)	(3)	(4)	(5)
Alpukat/ Avocado	24,5	24,9	15,8	1,2
Anggur/ Grape	-	-	-	-
Apel/ Apple	-	-	-	-
Belimbing/ Star Fruit	31,2	25,2	39,4	24
Duku/Langsat/Kokosan/ Duku	24,1	36,6	32,7	0,9
Durian/ Durian	91,7	358,9	157,6	147,1
Jambu Air/ Water Apple	9,9	11,9	7,5	4,7
Jambu Biji/ Guava	87,8	79,6	52,3	29,5
Jengkol/ Jengkol	-	-	-	-
Jeruk Besar/ Pomelo	11,9	15,2	34,9	16,2
Jeruk Siam/Kepro/ Orange/ Tangerine	57,0	64,3	41,7	25,4
Mangga/ Mango	1.173,5	1.769,5	976,0	735,7
Manggis/ Mangosteen	131,4	156,9	59,6	3,5
Markisa/Konyal/ Passion fruit	-	-	-	-
Melinjo/ Gnetum/Melinjo	-	41,1	1,6	-
Nangka/Cempedak/ Jackfruit	123,4	75,8	114,7	242,2
Nenas/ Pineapple	102,3	84,1	41,8	13,2
Pepaya/ Papaya	436,1	878,4	337,6	279,0
Petai/ Twisted Cluster Bean	-	-	-	-
Pisang/ Banana	4.583,6	7.714,8	4.035,7	4.325,7
Rambutan/ Rambutan	80,4	96,2	56,8	51,3
Salak/ Snakefruit	26,3	27,6	15,5	5
Sawo/ Sapodilla/Sawo	332,3	279,1	303,3	61,1
Sirsak/ Soursop	29,5	36,4	12,0	10,6
Sukun/ Breadfruit	3,4	3,1	1,7	-

Catatan/Note: ...

Sumber/Source: BPS, Statistik Pertanian Hortikultura SPH-BST/BPS-Statistics Indonesia, Agricultural Statistic for Horticulture SPH-BST

**5.2 PERKEBUNAN
ESTATE CROPS**

Tabel 5.2.1 **Luas Areal Tanaman Perkebunan Menurut Kecamatan dan Jenis Tanaman di Kabupaten Klungkung(ha), 2019 dan 2020**
Planted Area of Estate Crops by Subdistrict and Type of Crops in Klungkung Regency (ha), 2019 dan 2020

Kecamatan Subdistrict	Kelapa/Coconut		Kopi/Coffee	
	2019	2020	2018	2019
(1)	(2)	(3)	(4)	(5)
Nusa Penida	1.402,0	505,55	-	0
Banjarangkan	684,0	602,17	13,0	8,7
Klungkung	369,0	291,64	19,6	17,39
Dawan	796,9	690,53	30,8	27,36
Klungkung	3.251,9	2089,89	63,4	53,45

Lanjutan Tabel/*Continued Table* 5.2.1

Kecamatan Subdistrict	Kakao/Cocoa		Tembakau/Tobacco	
	2018	2019	2018	2019
(1)	(6)	(7)	(8)	(9)
Nusa Penida	-	-	-	-
Banjarangkan	6,80	4,97001	-	-
Klungkung	8,70	8,7	-	-
Dawan	32,90	29,11	-	-
Klungkung	48,40	42,78	-	-

Catatan/Note: ...

Sumber/Source: BPS, Statistik Pertanian Hortikultura SPH-BST/BPS-Statistics Indonesia, Agricultural Statistic for Horticulture SPH-BST

Tabel 5.2.2 **Produksi Perkebunan Menurut Kecamatan dan Jenis Tanaman di Kabupaten Klungkung(ton), 2019 dan 2020**
Table **Production of Estate by Subdistrict and Type of Crops in Klungkung Regency (ton), 2019 and 2020**

Kecamatan Subdistrict	Kelapa/Coconut		Kopi/Coffee	
	2019	2020	2019	2020
(1)	(2)	(3)	(4)	(5)
Nusa Penida	750,87	505,55	—	0,00
Banjarangkan	819,76	602,17	3,04	2,76
Klungkung	445,34	291,64	5,40	3,80
Dawan	805,61	690,53	8,37	3,70
Klungkung	2821,58	2089,89	16,81	10,26

Lanjutan Tabel/Continued Table 5.2.2

Kecamatan Subdistrict	Kakao/Cocoa		Tembakau/Tobacco	
	2019	2020	2019	2020
(1)	(6)	(7)	(8)	(9)
Nusa Penida	—	0	—	—
Banjarangkan	1,68	1,70	—	—
Klungkung	4,11	2,13	—	—
Dawan	16,18	4,79	—	—
Klungkung	21,97	8,62	—	—

Catatan/Note: ...

Sumber/Source: BPS, Statistik Pertanian Hortikultura SPH-BST/BPS-Statistics Indonesia, Agricultural Statistic for Horticulture SPH-BST

5.3 TANAMAN PANGAN FOOD CROPS

Tabel 5.3 Luas Panen, Produktivitas, Produksi Padi dan Beras di Kabupaten Klungkung, 2019-2020
Harvest Area, Productivity, Production of Paddy and Rice in Klungkung Regency, 2019-2020

Indikator <i>Indicator</i>	Satuan <i>Unit</i>	2019	2020
(1)	(2)	(3)	(4)
Luas Panen <i>Harvested Area</i>	Ha	4.132,00	3.768,00
Produktivitas <i>Productivity</i>	ton/ha	6,94	7,11
Produksi Padi <i>Paddy Production</i>	ton/ha	28.689,54	26.802,61
Produksi Padi Setara Beras <i>Rice Equivalent Production</i>	ton/ha	16.096,29	15.037,63


atatan/Note: ...

Sumber/Source: Survei Kerangka Sampel Area (KSA), BPS Provinsi Bali/Area Sampling Frame (ASF) Survey, BPS-Statistic of Bali Province

INDUSTRI, PERTAMBANGAN, DAN ENERGI
INDUSTRY, MINING, AND ENERGY

Jumlah Pelanggan Air Minum Menurut Kecamatan
 di PDAM Kabupaten Klungkung, 2020

Customer of PDAM in Klungkung Regency, 2020



Sumber : PDAM Kabupaten Klungkung

Source : Water Supply Establishment of Klungkung Regency

PENJELASAN TEKNIS

1. Pengumpulan data industri besar dan sedang dilakukan melalui Survei Industri Besar dan Sedang yang dilaksanakan setiap tahun secara lengkap (sensus) sejak tahun 1975. Survei Industri Besar dan Sedang mencakup semua perusahaan industri yang mempunyai tenaga kerja 20 orang atau lebih dengan menggunakan kuesioner II A.
2. Klasifikasi industri yang digunakan dalam survei ini berdasar kepada Klasifikasi Baku Lapangan Usaha Indonesia (KBLI). KBLI adalah klasifikasi lapangan usaha yang berdasar kepada International Standard Industrial Classification of All Economic Activities (ISIC) revisi 4 yang telah disesuaikan dengan kondisi Indonesia.
3. Industri manufaktur adalah suatu kegiatan ekonomi yang melakukan kegiatan mengubah suatu barang dasar secara mekanis, kimia, atau dengan tangan sehingga menjadi barang jadi/setengah jadi, dan atau barang yang kurang nilainya menjadi barang yang lebih tinggi nilainya, dan sifatnya lebih dekat kepada pemakai akhir. Termasuk dalam kegiatan ini adalah jasa industri dan pekerjaan perakitan.
4. Jasa industri adalah kegiatan industri yang melayani keperluan pihak lain. Pada kegiatan ini bahan baku disediakan oleh pihak lain sedangkan pihak pengolah hanya melakukan pengolahannya dengan mendapat imbalan sebagai balas jasa (upah maklon).
5. Perusahaan atau usaha industri adalah suatu unit (kesatuan) usaha yang melakukan kegiatan ekonomi, bertujuan menghasilkan barang atau

TECHNICAL NOTES

1. *Data collection of large and medium scale manufacturing is conducted through The Large and Medium Manufacturing Establishment Survey that has been done annually for all industries (census) since 1975. Large and Medium Manufacturing Establishment Survey covers all manufactures/industries with 20 workers or more by questionnaire II A.*
2. *The industrial classification adopted in this survey refers to the Klasifikasi Baku Lapangan Usaha Indonesia (KBLI). KBLI is classification of economic activities based on the International Standard Industrial Classification of All Economic Activities (ISIC rev 4) that has been modified according to the local condition in Indonesia.*
3. *Manufacturing industry is defined as an economic activity processing basic goods mechanically, chemicals or manually into final or intermediate goods. It is also defined as processing of lower value goods into higher value goods as final or intermediate products. The activities also include services for manufacturing and assembling.*
4. *Services for manufacturing is defined as a manufacturing activity which serving other manufacturing establishments. In this case, raw materials are supplied by others while the workers are paid as a compensation for processing raw materials.*
5. *A manufacturing establishment is defined as a production unit engaged in economic activity, producing goods or services, located in a building*

jasa, terletak pada suatu bangunan atau lokasi tertentu, dan mempunyai catatan administrasi tersendiri mengenai produksi dan struktur biaya serta ada seorang atau lebih yang bertanggung jawab atas usaha tersebut.

6. Industri manufaktur dikelompokkan ke dalam 4 golongan berdasarkan banyaknya pekerja, yaitu: industri besar (100 orang pekerja atau lebih), industri sedang/menengah (20–99 orang pekerja), industri kecil (5–19 orang pekerja), dan industri mikro (1–4 orang pekerja).
7. Input atau biaya antara adalah biaya yang dikeluarkan dalam proses industri yang berupa bahan baku, bahan bakar, barang lainnya diluar bahan baku/bahan penolong, jasa industri, sewa gedung, dan biaya jasa non industri.
8. Output adalah nilai keluaran yang dihasilkan dari proses kegiatan industri yang berupa barang yang dihasilkan, tenaga listrik yang dijual, jasa industri, keuntungan jual beli, penambahan stok barang setengah jadi, dan penerimaan lain.
9. Nilai tambah adalah besarnya output dikurangi besarnya nilai input (antara).
10. Pengeluaran untuk tenaga kerja adalah merupakan imbalan atas jasa-jasa yang telah dikorbankan oleh pekerja untuk pihak lain yang meliputi upah/gaji, upah lembur, hadiah, bonus dan sejenisnya, iuran dan pensiun, tunjangan sosial, tunjangan kecelakaan, dan lainnya.
11. Modal tetap adalah modal kerja yang dapat digunakan lebih dari satu tahun.
12. Pajak tidak langsung adalah pajak yang langsung dibayarkan oleh perusahaan, termasuk PPN.

or in a certain location, keeping a business record concerning the production and cost structure, and having a person or more that are responsible to those activities.

6. *Manufacturing industries are categorized into four groups, based on the number of employees: large scale manufacturing (100 employees or more), medium scale manufacturing (20–99 employees), small scale manufacturing (5–19 employees), and micro industry (1–4 employees).*
7. *Input or intermediate cost is defined as cost of raw materials and supporting materials, fuel, other materials, electricity, industrial services, building rent, and nonindustrial services, etc.*
8. *Output is defined as total value of all processed goods which include production, electricity sold, industrial services, profits, change in stocks and other incomes.*
9. *Value added is defined as subtraction from output to input.*
10. *Labor cost is defined as compensation for workers in the form of money and goods. Labor cost covers wage and salary, overtime pay, bonus in cash and goods, pension funds, social allowance, accident allowance, etc.*
11. *Fixed asset is working capital that can be used for more than one year.*
12. *Indirect tax is tax paid by establishment including value added taxes (PPn).*

13. Bahan baku adalah bahan-bahan yang di gunakan untuk proses produksi dalam membentuk suatu barang produksi.
14. Barang yang di hasilkan adalah barang yang di hasil kan dalam proses produksi.
15. Kapasitas listrik terpasang adalah total kapasitas dari seluruh mesin pembangkit listrik yang dioperasikan.
16. Listrik yang dibangkitkan adalah jumlah listrik yang di bangkitkan oleh seluruh mesin pembangkit listrik dan di nyatakan dalam satuan dasar Watt hours.
17. Jumlah listrik/gas/air bersih yang terjual adalah banyaknya listrik/gas/air bersih yang di salurkan kepada para pelanggan.
18. Pelanggan adalah individu atau kelompok, baik rumah tangga, perusahaan atau institusi non profit yang membeli air bersih dari perusahaan air bersih.
19. Air disalurkan adalah volume air bersih dari perusahaan air bersih.
13. *Raw material is material used in the production process of production goods.*
14. *Outcome product is goods related in the production pricess.*
15. *Installed electricity capacity of all operated power plants machines.*
16. *Electricity generated is the amount of electricity generated by all power plant engine in Watt hours standard unit.*
17. *Sold electricity/gas/cleaned water is total electricity/gas/cleaned water distributed to customers.*
18. *Customers are individuals or groups, whether household, company or non-profit institutions that buy water supply from water supply establishment.*
19. *Distributed water is the volume of water supply from water supply establishment.*

ULASAN**Listrik dan Air Minum**

Seluruh desa di Kabupaten Klungkung telah mendapat aliran listrik yang dilayani PLN ranting Klungkung. Pelanggan PLN terus meningkat dari tahun ke tahun. Pelanggan PLN di tahun 2020 tercatat sebanyak 63.495 pelanggan, meningkat dibandingkan tahun 2019 yang tercatat sebanyak 61.016 pelanggan. Dari sisi pemakaian daya listrik, pada tahun 2020 daya listrik terjual sekitar 117 juta KWh lebih menurun lebih dari 9 persen dibandingkan dengan penjualan listrik tahun sebelumnya yang tercatat sebesar 128 juta KWh lebih.

Penyediaan air bersih dilayani oleh Perusahaan Daerah Air Minum (PDAM) Kabupaten Klungkung. Jumlah pelanggan air minum di Kabupaten Klungkung terbanyak ada di Kecamatan Klungkung. Hal ini berbanding lurus dengan paling tingginya jumlah penduduk di Kecamatan Klungkung dan merupakan pusat pemerintahan. Sedangkan pelanggan terendah terdapat di Kecamatan Dawan. Hal ini terjadi karena masyarakat di Kecamatan Dawan terutama di bagian atas memanfaatkan mata air untuk keperluan air minum yang dikelola oleh desa.

Menurut catatan perusahaan daerah air minum Kabupaten Klungkung, jumlah pelanggan air minum tersebar di empat kecamatan. Pada tahun 2020 jumlah pelanggan mencapai 35.730 pelanggan dan jumlah air yang disalurkan sebanyak 11.795.763,56 m³ atau setara dengan 25,6 milyar rupiah lebih. Dari jumlah tersebut sekitar 62,12 persen disalurkan ke Kecamatan Klungkung, dan sisanya sekitar 13,39 persen disalurkan ke Kecamatan Nusa Penida, 10,69 persen ke Kecamatan Banjarangkan dan sekitar 13,78 persen ke kecamatan Dawan.

DESCRIPTION**Electricity and Water**

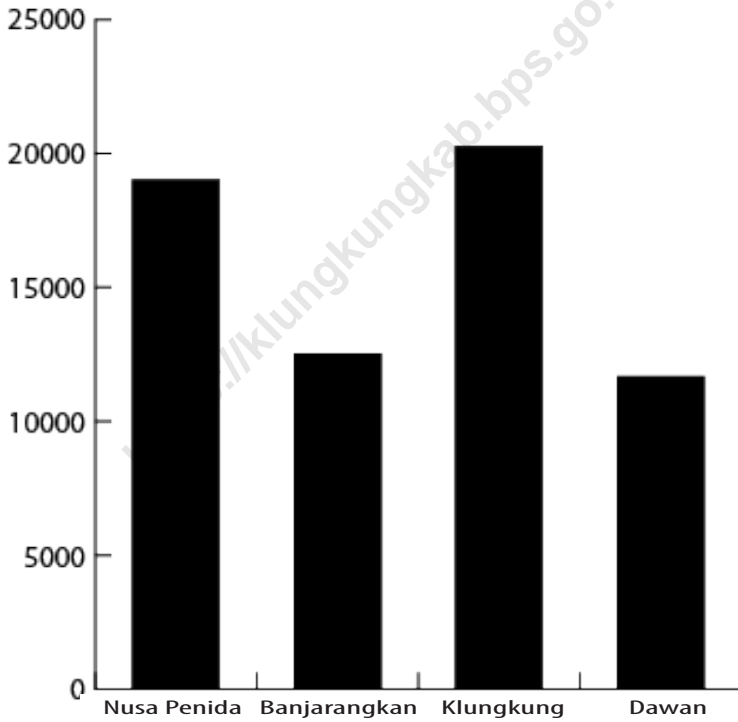
All villages in Klungkung Regency have received electricity from the PLN Klungkung branch. PLN customers continue to increase from year to year. PLN customers in 2020 were recorded at 63,495 customers, an increase compared to 2019 which recorded as many as 61,016 customers. In terms of electric power consumption, in 2020 electric power was sold around 117 million KWh, down more than 9 percent compared to the previous year's sales of electricity which was recorded at more than 128 million KWh.

The provision of clean water is served by the Klungkung Regency Drinking Water Company (PDAM). The highest number of drinking water customers in Klungkung Regency is in Klungkung District. This is directly proportional to the highest population in Klungkung District and is the center of government. While the lowest customers are in Dawan District. This happens because the people in Dawan District, especially at the top, use the spring for drinking water which is managed by the village.

According to records of the Klungkung Regency drinking water company, the number of drinking water customers is spread across four sub-districts. In 2020 the number of subscribers reached 35,730 and the amount of water distributed was 11,795,763.56 m³ or the equivalent of more than 25.6 billion rupiah. Of this amount, about 62.12 percent was distributed to Klungkung District, and the remaining 13.39 percent was channeled to Nusa Penida District, 10.69 percent to Banjarangkan District and around 13.78 percent to Dawan District.

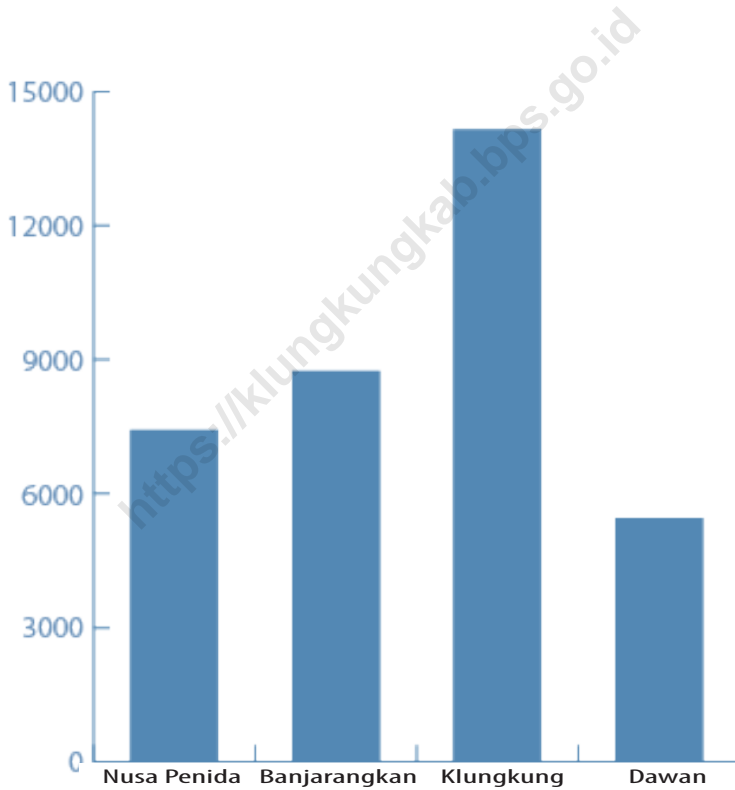
Gambar 6.1
Figures

Jumlah Pelanggan Listrik, 2020
Number of Electric Customers, 2020



Sumber/Source: PLN UPP Klungkung/ District Electricity Company, Klungkung Branch

Gambar 6.2 Jumlah Pelanggan PDAM, 2020
Figures Number of PDAM Customers, 2020



Sumber/Source: Perusahaan Daerah Air Minum (PDAM) Tirta Mahotama Kabupaten Klungkung/Tirta Mahotama Water Supply Establishment of Klungkung Regency

Tabel
Table 6.1

Daya Terpasang, Produksi, dan Distribusi Listrik PT. PLN (Persero) pada Cabang/Ranting PLN Menurut Kecamatan di Kabupaten Klungkung, 2020
Installed Electricity Power, Production, and Distribution of PT. PLN (Persero) at PLN Branch by Subdistrict in Klungkung Regency, 2020

Kecamatan Subdistrict	Daya Terpasang Installed Electricity Power (KW)	Produksi Listrik Electricity Production (KWh)	Listrik Terjual Electricity Sold (KWh)	Dipakai Sendiri Own Used (KWh)	Susut/ Hilang Shrinkage/ Lost (KWh)
(1)	(2)	(3)	(4)	(5)	(6)
Nusa Penida	40 374.00	48 220.00	...
Banjarangkan	16 418.85	-	...
Klungkung	29 934.15	189 548.00	...
Dawan	15 088.90	-	...
Klungkung	101 815.90	119 635 558.01	117 048 182.00	237 768.00	3.47

Catatan/Note: Data produksi listrik, listrik terjual dan susut atau hilang hanya tersedia pada level kabupaten
Sumber/Source: PLN UPP Klungkung/ District Electricity Company, Klungkung Branch

Tabel
Table 6.2**Jumlah Pelanggan Listrik Menurut Kecamatan di
Kabupaten Klungkung, 2016–2020**
**Number of Electricity Customers by Subdistrict in Klungkung
Regency, 2016–2020**

Kecamatan Subdistrict	2016	2017	2018	2019	2020
(1)	(2)	(3)	(4)	(5)	(6)
Nusa Penida	18 193,00	19 017,00
Banjarangkan	12 143,00	12 534,00
Klungkung	19 399,00	20 279,00
Dawan	11 281,00	11 665,00
Klungkung	51 540,00	54 584,00	57 877,00	61 016,00	63 495,00

Catatan/Note: ...

Sumber/Source: PLN UPP Klungkung/ District Electricity Company, Klungkung Branch

Tabel
Table 6.3**Jumlah Pelanggan dan Air yang Disalurkan Menurut Kecamatan di Kabupaten Klungkung, 2020**
Number of Customers and Distributed Water by Subdistrict in Klungkung Regency, 2020

Kecamatan Subdistrict	Pelanggan Number of Customers	Air Disalurkan Distributed Water (m³)	Nilai Value (Rp)
(1)	(2)	(3)	(4)
Nusa Penida	7 417	1 580 136,52	4 988 680 850
Banjarangkan	8 735	1 261 036,04	3 377 618 400
Klungkung	14 153	7 328 441,00	13 861 985 300
Dawan	5 425	1 626 150,00	3 402 584 400
Klungkung	35 730	11 795 763,56	25 630 868 950

Catatan/Note: ...

Sumber/Source: Perusahaan Daerah Air Minum (PDAM) Tirta Mahotama Kabupaten Klungkung/Tirta Mahotama Water Supply Establishment of Klunglung Regency

07

**PARIWISATA
TOURISM**



PENJELASAN TEKNIS

1. Konsep dan definisi pariwisata mengikuti rekomendasi United Nation World Tourism Organization (UNWTO) dan International Union of Office Travel Organization.
2. Wisatawan mancanegara (wisman) ialah setiap pengunjung yang mengunjungi suatu negara di luar tempat tinggalnya, didorong oleh satu atau beberapa keperluan tanpa bermaksud memperoleh penghasilan di tempat yang dikunjungi dan lamanya kunjungan tersebut tidak lebih dari satu tahun (12 bulan). Definisi ini mencakup 2 (dua) kategori wisatawan mancanegara, yaitu:
 - a. Wisatawan (turis) ialah setiap pengunjung seperti definisi di atas yang tinggal paling sedikit 24 jam, akan tetapi tidak lebih dari 1 (satu) tahun di tempat yang dikunjungi, dengan maksud antara lain: berlibur, rekreasi, olah raga, bisnis, menghadiri pertemuan, studi, dan kunjungan dengan alasan kesehatan.
 - b. Excursionist ialah setiap pengunjung seperti definisi di atas yang tinggal kurang dari 24 jam di tempat yang dikunjungi (termasuk "Cruise passengers"). Cruise Passengers ialah setiap pengunjung yang tiba di suatu negara di mana mereka tidak menginap di akomodasi yang tersedia di negara tersebut, misalnya dengan kapal laut.
3. Rata-rata lama tinggal adalah rata-rata waktu tinggal wisatawan mancanegara di Indonesia untuk satu kali kunjungan.

TECHNICAL NOTES

1. The concept and definition of tourism refer to the recommendation of the United Nation World Tourism Organization (UNWTO) and International Union of Office Travel Organization.
2. An International Visitor is any person visiting a country other than his usual place of residence for any reason other than for earning income in the country visited, and the length of stay is no more than one year (12 months). This definition covers two categories of foreign visitors, namely:
 - a. "Tourist" is any visitor staying for at least 24 hours, but no more than one year, in the country visited, with the intention of visiting, and for any of these purposes: Pleasure, recreation and sports, Business, visiting friends and relatives, missions, attending meetings, conferences, visit for health reasons and study.
 - b. "Excursionist" is any visitor staying less than 24 hours in the country visited including, "Cruise Passengers", i.e. visitors arriving in a country without staying in any accommodation available in the visited country.
3. Average length of stay is the average stay duration of foreign visitor in Indonesia for one trip.

4. Usaha penyediaan akomodasi adalah usaha yang menyediakan pelayanan penginapan yang dapat dilengkapi dengan pelayanan pariwisata lainnya. Usaha penyediaan akomodasi dapat berupa hotel, vila, pondok wisata, bumi perkemahan, persinggahan karavan, dan akomodasi lainnya yang digunakan untuk tujuan pariwisata.
5. Hotel adalah penyediaan akomodasi secara harian berupa kamar-kamar di dalam satu bangunan yang dapat dilengkapi dengan jasa pelayanan makan dan minum, kegiatan hiburan dan atau fasilitas lainnya. Hotel terdiri dari hotel berbintang dan hotel non- bintang.
6. Hotel bintang adalah usaha penyediaan jasa pelayanan penginapan, makan minum serta jasa lainnya bagi umum dengan menggunakan sebagian atau seluruh bangunan. Usaha ini dikelola secara komersial serta memenuhi ketentuan persyaratan sebagai hotel bintang (termasuk berlian) yang ditetapkan dalam surat keputusan instansi yang membinanya. Misalnya hotel bintang lima, hotel bintang empat dan seterusnya.
7. Tingkat penghunian kamar hotel adalah persentase banyaknya malam kamar yang dihuni terhadap banyaknya malam kamar yang tersedia.
8. Rata-rata lamanya tamu menginap adalah banyaknya malam tempat tidur yang terpakai (malam tamu) dengan banyaknya tamu yang menginap di hotel atau akomodasi lainnya.
4. The business of providing accommodation is a business that provides specialty services that can be equipped with other tourism services. It includes hotel, villa, cottage, camping, caravan stop, and other accommodation that are used for tourism purposes.
5. Hotel is a daily supply of accommodation rooms within a building which can be equipped with eating and drinking services, entertainment activities and/or other facilities. Hotel consists of a classified hotel and a non-classified hotel.
6. A star hotel is the business of providing an accommodation, eating and drinking as well as other services for the public by using a building or a part of a building. It is managed commercially and meets specified requirements as a star hotel (including diamonds) set forth in the decree of fostering agency. For example, five star hotel, four star hotel, and so on.
7. Room occupancy rate is the number of room-nights occupied divided by the number of room-nights available, multiplied by 100 percent.
8. Average length of stay is the number of bed-nights used (guest night) divided by the number of guests coming to spend the night at the accommodation.

ULASAN

Pariwisata

Kontribusi sektor pariwisata terhadap pembentukan produk domestik regional bruto (PDRB) Kabupaten Klungkung sekitar 10,33 persen di tahun 2020, terbesar kedua setelah sektor pertanian. Hal ini mengindikasikan bahwa sektor pariwisata menjadi salah satu tulang punggung penggerak ekonomi di kabupaten Klungkung.

Jumlah rumah makan dan restoran pada tahun 2020 sekitar 438 unit, meningkat sekitar 25,86 persen dibandingkan tahun 2019 sebesar 348 unit. Sedangkan jumlah hotel dan akomodasi lainnya pada tahun 2020 sekitar 438 unit meningkat 114,7 persen dibandingkan dengan tahun 2019 sebanyak 204 unit. Pandemi COVID-19 sangat berdampak pada industri pariwisata. Hal ini tercermin dari Rata-rata tingkat penghunian kamar hotel. Pada tahun 2019 rata-rata tingkat penghunian kamar hotel non bintang di Kabupaten Klungkung sekitar 64,24 persen. Tetapi pada tahun 2020 sejak bulan Mei 2020 tidak ada tamu yang menginap di hampir semua hotel. Dari catatan bulan Januari hingga April 2020, rata-rata tingkat penghunian kamar hotel 17,33 persen, tertinggi pada bulan Januari sekitar 34,91 persen. Terus mengalami penurunan hingga sejak bulan Mei sudah tidak mempunyai tamu yang menginap.

Jika dilihat dari rata-rata lama tinggal, wisatawan asing pada tahun 2019 rata-rata tinggal di Kabupaten Klungkung selama kurang lebih 3,04 hari, sedangkan wisatawan domestik pada tahun yang sama rata-rata tinggal selama kurang lebih 2,73 hari. Sedangkan pada tahun 2020, rata-rata lama tinggal wisatawan asing pada bulan Januari hingga April 2020 sekitar 3,95 hari dan wisatawan domestik sekitar 2,22 hari.

DESCRIPTION

Tourism

The contribution of the tourism sector to the formation of the regional gross domestic product (GRDP) of Klungkung Regency was 14.58 percent in 2019, the second largest after the agriculture sector. This indicates that the tourism sector is one of the backbone of the economic drive in the Klungkung regency.

The number of restaurants and restaurants in 2020 is around 438 units, an increase of around 25.86 percent compared to 2019 of 348 units. Meanwhile, the number of hotels and other accommodation in 2020 was around 438 units, an increase of 114.7 percent compared to 2019 with 204 units. The COVID-19 pandemic is seriously impacting the tourism industry. This is reflected in the average hotel room occupancy rate. In 2019 the average occupancy rate for non-star hotel rooms in Klungkung Regency was around 64.24 percent. But in 2020 since May 2020 there were no guests staying at almost all hotels. From January to April 2020, the average hotel room occupancy rate was 17.33 percent, the highest in January was around 34.91 percent. It continued to decline until since May there were no guests to stay overnight.

When viewed from the average length of stay, foreign tourists in 2019 on average stayed in Klungkung Regency for approximately 3.04 days, while domestic tourists in the same year stayed on average for approximately 2.73 days. Whereas in 2020, the average length of stay of foreign tourists from January to April 2020 is around 3.95 days and domestic tourists around 2.22 days.

<https://klungkungkab.bps.go.id>

Gambar 7.1
Figures

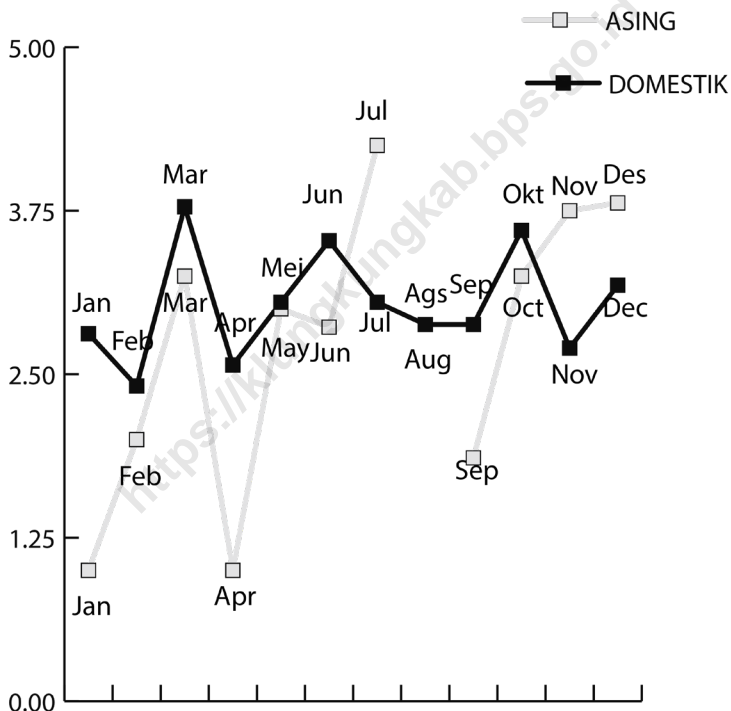
**Jumlah Hotel Berbintang Menurut Klasifikasi di
Kabupaten Klungkung, 2020**
*Number of Hotel and Other Accomodation by Classification
in Klungkung Regency, 2020*



Sumber/Source: BPS Kabupaten Klungkung, Updating Perusahaan/Usaha Jasa Akomodasi/ BPS - Statistics of Klungkung Regency Updating Accommodation Services Company

Gambar 7.2
Figures

Rata-rata Lama Tinggal Tamu Asing dan Tamu Domestik Menurut Bulan di Kabupaten Klungkung (hari), 2019
Average Length of Stay of Foreign and Domestic Visitors by Month in Klungkung Regency (day), 2019



Sumber/Source: BPS Kabupaten Klungkung, Updating Perusahaan/Usaha Jasa Akomodasi/ BPS - Statistics of Klungkung Regency Updating Accommodation Services Company

Tabel
Table 7.1

**Jumlah Rumah Makan/Restoran Menurut Kecamatan,
2016-2020**
Number of Restaurants by Subdistrict, 2016-2020

Kecamatan Subdistrict	2017	2018	2019	2020
(1)	(2)	(3)	(4)	(5)
Nusa Penida	...	179	251	398
Banjarangkan	...	10	21	11
Klungkung	...	27	53	24
Dawan	...	4	23	5
Klungkung	...	220	348	438

Catatan/Note: ...

Sumber/Source: Dinas Pariwisata Kabupaten Klungkung/Tourism Office of Klungkung Regency

Tabel
Table 7.2**Jumlah Hotel dan Akomodasi Lainnya Menurut Klasifikasi
di Kabupaten Klungkung, 2017-2020**
*Number of Hotel and Other Accomodation by Classification
in Klungkung Regency, 2020*

Hotel Hotel	2017	2018	2019	2020
(1)	(2)	(3)	(4)	(5)
Bintang 1 1 Star	0	3	-	-
Bintang 2 2 Star	1	-	-	-
Bintang 3 3 Star	1	-	2	1
Bintang 4 4 Star	0	-	-	1
Bintang 5 5 Star	0	-	1	1
Akoodasi Lainnya Other Accomodation	201	201	201	435
Klungkung	203	204	204	438

Catatan/Note: ...

Sumber/Source: BPS Kabupaten Klungkung, Updating Perusahaan/Usaha Jasa Akomodasi/ BPS - Statistics of Klungkung Regency
Updating Accommodation Services Company

Tabel
Table 7.3

Persentase Tingkat Penghunian Kamar Hotel dan Akomodasi Lainnya Menurut Jenis Hotel dan Bulan di Kabupaten Klungkung, 2020
Room Occupancy Rate of Hotels and Other Accomodations by Type of Accomodation and Month in Klungkung Regency, 2020

Bulan Month	Hotel Berbintang Star Hotel	Hotel Non Bintang Nonstar Hotel
(1)	(2)	(3)
Januari/January	0,00	34,91
Februari/February	0,00	27,95
Maret/March	0,00	6,16
April/April	0,00	0,29
Mei/May	0,00	...
Juni/June	0,00	...
Juli/July	0,00	...
Agustus/August	0,00	...
September/September	0,00	...
Oktober/October	0,00	...
November/November	0,00	...
Desember/December	0,00	...

Catatan/Note: ...

Sumber/Source: BPS Kabupaten Klungkung, Updating Perusahaan/Usaha Jasa Akomodasi/ BPS - Statistics of Klungkung Regency Updating Accommodation Services Company

Tabel
Table 7.4**Rata-rata Lama Tinggal Tamu Asing dan Tamu Domestik Menurut Bulan di Kabupaten Klungkung, 2020**
Average Length of Stay of Foreign and Domestic Visitors by Month in Klungkung Regency, 2020

Bulan Month	Tamu Asing Foreign Visitor	Tamu Domestik Domestic Visitor
(1)	(2)	(3)
Januari/January	4,84	3,40
Februari/February	4,43	2,16
Maret/March	4,15	3,33
April/April	2,37	0,00
Mei/May
Juni/June
Juli/July
Agustus/August
September/September
Oktober/October
November/November
Desember/December

Catatan/Note: ...

Sumber/Source: BPS Kabupaten Klungkung, Updating Perusahaan/Usaha Jasa Akomodasi/ BPS - Statistics of Klungkung Regency Updating Accommodation Services Company

08

TRANSPORTASI DAN KOMUNIKASI
TRANSPORTATION AND COMMUNICATION



PENJELASAN TEKNIS

1. Kendaraan bermotor adalah setiap kendaraan yang digerakkan oleh peralatan teknik yang ada pada kendaraan tersebut, biasanya digunakan untuk angkutan orang atau barang di atas jalan raya selain kendaraan yang berjalan di atas rel. kendaraan bermotor yang dicatat adalah semua jenis kendaraan kecuali kendaraan bermotor TNI/Polri dan Korps Diplomatik.
2. Mobil penumpang adalah setiap kendaraan bermotor yang dilengkapi dengan tempat duduk untuk sebanyak-banyaknya delapan orang, tidak termasuk tempat duduk untuk pengemudi, baik dilengkapi atau tidak dilengkapi bagasi.
3. Mobil bis adalah setiap kendaraan bermotor yang dilengkapi dengan tempat duduk untuk lebih dari delapan orang, tidak termasuk tempat duduk untuk pengemudi, baik dilengkapi atau tidak dilengkapi bagasi.
4. Mobil truk adalah setiap kendaraan bermotor yang digunakan untuk angkutan barang, selain mobil penumpang, mobil bis dan kendaraan bermotor roda dua.
5. Data panjang jalan negara dan jalan provinsi bersumber dari Dinas Pekerjaan Umum.
6. Kunjungan kapal adalah kapal yang datang di pelabuhan baik untuk berlabuh diperairan maupun bersandar di dermaga.
7. Gross ton (GT) adalah volume ruangan kapal dalam m³, kecuali terowongan, lubang poros baling-baling, tempat jangkar, dan alas ganda.
8. Sumber data transportasi berasal dari masing-masing instansi terkait, dikumpulkan oleh Badan

TECHNICAL NOTES

1. *Motor vehicles are any kind of vehicles motorized by machine set up in those vehicles, they are usually used for transporting people or goods on roads except vehicles moving along a railway line. The data cover all kinds of motor vehicles except those belong to Indonesia Army Force Indonesian State Police and Diplomatic Corps.*
2. *Passenger cars are any motor vehicles with no more than eight seats, excluding seat for driver, it can be with or without hoot.*
3. *Buses are large passenger cars having seats for more than eight passengers, excluding seat for driver, it can be with or without hoot.*
4. *Trucks are any motor vehicles used to transport goods excluding passenger cars, buses, and motorcycles.*
5. *Data on length of state and provincial roads were taken from the Public Works Department.*
6. *Ship call is a ship arriving at a port either for mooring or berthing.*
7. *Gross Ton (GT) is total volume of all room in a ship (m³), excluding the volume of tunnel, the axle of propellers, the anchor, and the chain locker.*
8. *Data on transportation are compiled by the BPS-Statistics Indonesia, these data are obtained from*

- Pusat Statistik (BPS) setiap bulan/tahun.
9. Kantor Pos adalah tempat pemberi pelayanan komunikasi tertulis dan atau surat elektronik, layanan paket, layanan logistik, layanan transaksi keuangan, dan layanan keagenan pos untuk kepentingan umum. Rumah pos berfungsi sama seperti kantor pos dan kantor pos pembantu, bedanya rumah pos biasanya terletak di daerah terpencil.
 10. Telekomunikasi adalah setiap pemancaran, pengiriman dan atau penerimaan dari setiap informasi dalam bentuk tanda-tanda, isyarat, tulisan, gambar, suara dan bunyi melalui system kawat, optic radio atau sistem elektromagnetik lainnya.
 11. Jaringan telekomunikasi adalah rangkaian perangkat telekomunikasi dan kelengkapannya yang digunakan dalam bertelekomunikasi.
 12. Telepon tetap kabel dalam Susenas disebut telepon rumah adalah jaringan telekomunikasi menggunakan perangkat telepon tetap dengan kabel yang secara umum diatur oleh standar-standar teknis dengan menggunakan suatu nomor telepon, dikenal pula sebagai Public Switched Telephone Network (PSTN). Pada umumnya dimanfaatkan untuk telepon rumah dan jaringan internet, memiliki kemampuan menghantarkan sinyal dengan kuat dan jelas dengan biaya yang relatif lebih murah.
 13. Telepon bergerak seluler adalah perangkat telekomunikasi elektronik yang mempunyai kemampuan dasar yang sama dengan telepon tetap kabel, namun dapat dibawa ke mana-relevant institutions every month /year.
 9. *Post Office is a service provider facility of written communication and or electronic mail, parcel service, logistic service, financial transaction service, and pstal service to the public. Postal house has the same function as the post office and subsidiary of post office, the difference is that postal house is usually located in remote areas.*
 10. *Telecommunication includes every transmitting, delivering and or receiving from every information of marking, signal, article, picture, sound and voice through strand of wire system, optic, radio or other electromagnetic system.*
 11. *Telecommunication network is peripheral network of telecommunication and its equipment used in the means of telecommunication.*
 12. *Fixed line telephone based on Susenas called home phone is a telecommunication network using fixed line telephone device which is generally regulated by technical standards, using a phone number, also known as the Public Switched Telephone Network (PSTN). It is generally used for home phone and Internet networks, has the ability to deliver a strong and clear signal with a relatively low cost.*
 13. *Cellular mobile phone is an electronic telecommunication device which has the same basic capabilities with fixed cables, but can be taken anywhere (portable, mobile) and*

mana (portable, mobile) dan tidak perlu disambungkan dengan jaringan telekomunikasi kabel. Selain berfungsi sebagai telepon, telepon seluler modern biasanya mendukung layanan tambahan seperti Short Messages Services (SMS), Multimedia Message Service (MMS), e-mail dan akses Internet, aplikasi bisnis dan permainan, serta fotografi. Saat ini, Indonesia mempunyai dua sistem jaringan Global System for Mobile Telecommunications (GSM) dan CDMA.

14. Internet adalah sebuah jaringan computer public di seluruh dunia. Internet menyediakan akses ke sejumlah layanan komunikasi termasuk World Wide Web dan membawa email, berita hiburan dan file data.

does not need to be connected to the wired telecommunication network. In addition to functioning as a telephone, modern mobile phone typically supports additional services (SMS), Multimedia Messages Service (MMS), e-mail and access to the Internet, business applications and games, as well as photography. Currently, Indonesia has two cellular mobile telephone network system that are GSM (Global System for Mobile Telecommunications) and Code Division Multiple Access (CDMA).

14. *The internet is a worldwide public computer network. It provides access to a number of communication services including the World Wide Web and carries e-mail, news, entertainment and data files.*

ULASAN**Transportasi**

Transportasi merupakan sarana utama untuk mendukung kegiatan perekonomian. Tersedianya jalan yang berkualitas akan mempercepat pembangunan, karena biaya mobilitas orang dan barang menjadi lebih cepat dan murah. Tahun 2020 panjang jalan menurut status jalan kabupaten di Kabupaten Klungkung mencapai 453,804 km, dan 93,31 persen lebih atau 423,45 km sudah dilapisi aspal. Sedangkan sisanya sekitar 30,35 km belum diaspal. Panjang jalan dengan kondisi baik tahun 2020 meningkat sekitar 3,38 persen dibandingkan tahun 2019. Panjang jalan dengan kondisi baik pada tahun 2019 sekitar 351,16 Km dan pada tahun 2020 sekitar 363,02 Km.

Pos dan Komunikasi

Komunikasi yang cepat menjadi tuntutan dalam era globalisasi. Untuk itu, sarana komunikasi yang cepat dan terpercaya menjadi kebutuhan yang mutlak. Selain melayani pengiriman surat yang terus menurun, kantor pos semarapura juga fokus untuk melayani distribusi logistik. Untuk itu, jumlah kantor pos pembantu masih dipertahankan. Jumlah kantor pos pembantu pada tahun 2020 sebanyak 4 unit, dan tersebar merata di seluruh kecamatan.

DESCRIPTION**Transportation**

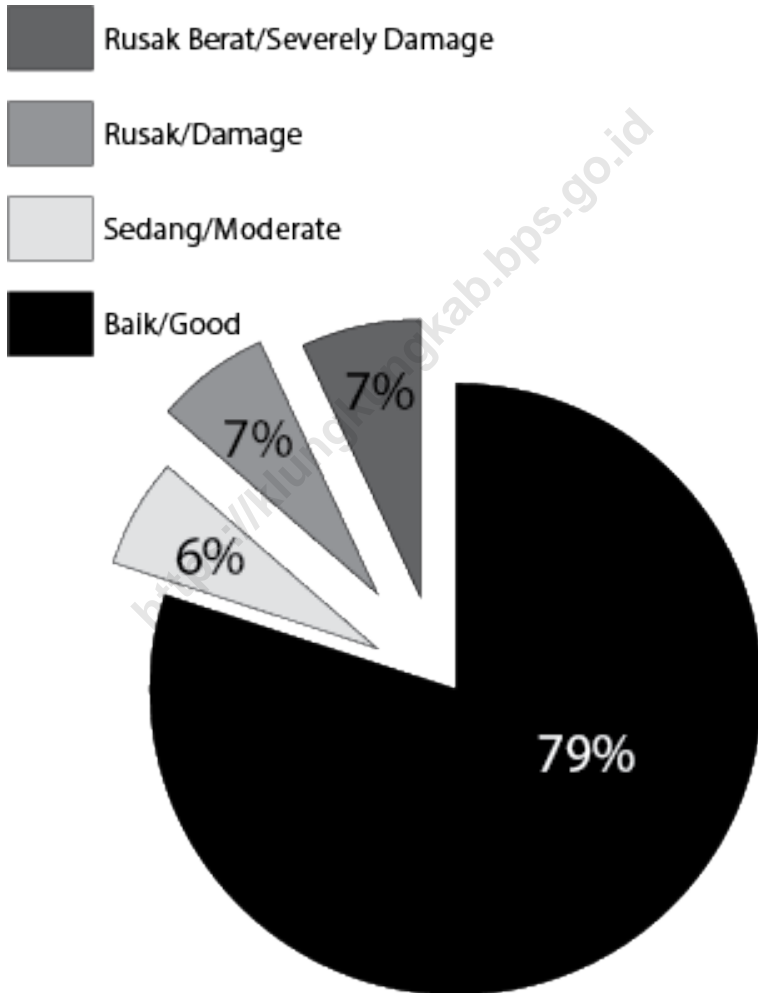
Transportation is the main means of supporting economic activity. The availability of quality roads will accelerate development, because the cost of mobility of people and goods becomes faster and cheaper. In 2020, the length of roads according to district road status in Klungkung Regency reaches 453,804 km, and 93.31 percent more or 423.45 km have been coated with asphalt. Meanwhile, the remaining 30.35 km has not been paved. The length of roads in good condition in 2020 increased by about 3.38 percent compared to 2019. The length of roads in good condition in 2019 was around 351.16 km and in 2020 it was around 363.02 Km.

Post and Communication

Fast communication is a demand in the era of globalization. For this reason, a fast and reliable means of communication becomes an absolute necessity. In addition to serving mail delivery that continues to decline, the post office of Semarapura also focuses on serving logistics distribution. For this reason, the number of sub-post offices is still maintained. The number of sub-post offices in 2020 is 4 units, and is spread evenly throughout the districts.

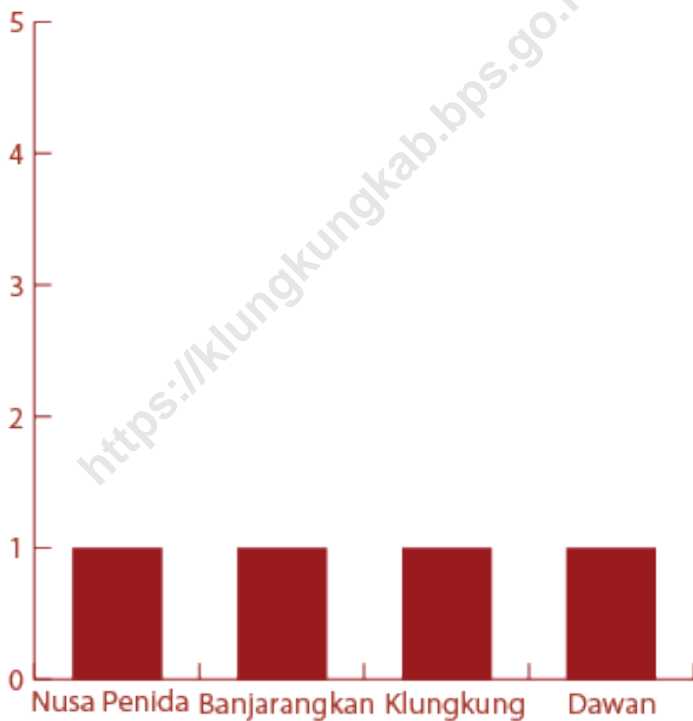
Gambar 8.1
Figures

**Panjang Jalan Menurut Kondisi Jalan di Kabupaten
Klungkung (km), 2020**
*Length of Roads by Condition of Roads in Klungkung
Regency (km), 2020*



Sumber/Source: Dinas Pekerjaan Umum, Penataan Ruang Perumahan dan Kawasan Permukiman Kabupaten Klungkung/ *Public Works, Spatial Planning, Housing and Settlement Area Office of Klungkung Regency*

Gambar 8.2 Jumlah Kantor Pos Pembantu Menurut Kecamatan di Kabupaten Klungkung, 2020
Figures 8.2 Number of Post Offices Subsidiaries by Subdistrict in Klungkung Regency, 2020



Sumber/Source : Kantor Pos Kabupaten Klungkung/Klungkung Regency Post Office

8.1 TRANSPORTASI TRANSPORTATION

Tabel 8.1.1 Panjang Jalan Menurut Tingkat Kewenangan Pemerintahan di Kabupaten Klungkung (km), 2018–2020
Table *Length of Roads by Level of Government Authority in Klungkung Regency (km), 2018–2020*

Tingkat Kewenangan Pemerintahan <i>Level of Government Authority</i>	2018	2019	2020
(1)	(2)	(3)	(4)
Negara/ <i>State</i>	37,71	37,71	37,71
Provinsi/ <i>Province</i>	...	9,34	9,34
Kabupaten/Kota <i>Regency/Municipality</i>	453,804	453,80	453,80
Jumlah/Total	491,514	500,85	500,85

Catatan/Note: ...

Sumber/Source: Dinas Pekerjaan Umum, Penataan Ruang Perumahan dan Kawasan Permukiman Kabupaten Klungkung/ *Public Works, Spatial Planning, Housing and Settlement Area Office of Klungkung Regency*

Tabel 8.1.2 Panjang Jalan Menurut Jenis Permukaan Jalan di Kabupaten Klungkung (km), 2018–2020
Table Length of Roads by Type of Road Surface in Klungkung Regency(km), 2018–2020

Jenis Permukaan Jalan Type of Road Surface	2018	2019	2020
(1)	(2)	(3)	(4)
Aspal/Paved	431,980	446,520	423,450
Kerikil/Gravel	0,453	0,453	26,254
Tanah/Soil	-	6,831	4,100
Lainnya/Others	21,371	-	-
Jumlah/Total	453,804	453,804	453,804

Catatan/Note: ...

Sumber/Source: Dinas Pekerjaan Umum, Penataan Ruang, Perumahan dan Kawasan Pemukiman Kabupaten Klungkung/ Public Works, Spatial Planning, Housing and Settlement Area Office of Klungkung Regency

Tabel 8.1.3 Panjang Jalan Menurut Kondisi Jalan di Kabupaten K Lungkung (km), 2018–2020
Table *Length of Roads by Condition of Roads in Klungkung Regency (km), 2018–2020*

Kondisi Jalan <i>Condition of Roads</i>	2018	2019	2020
(1)	(2)	(3)	(4)
Baik/ <i>Good</i>	321,678	351,163	363,020
Sedang/ <i>Moderate</i>	59,250	40,189	29,238
Rusak/ <i>Damage</i>	26,323	31,473	31,192
Rusak Berat/ <i>Severely Damage</i>	46,553	30,979	30,354
Jumlah/<i>Total</i>	453,804	453,804	453,804

Catatan/*Note*: ...

Sumber/*Source*: Dinas Pekerjaan Umum, Penataan Ruang, Perumahan dan Kawasan Pemukiman Kabupaten Klungkung/ *Public Works, Spatial Planning, Housing and Settlement Area Office of Klungkung Regency*

8.2 KOMUNIKASI COMMUNICATION

Tabel 8.2.1 **Jumlah Kantor Pos Pembantu Menurut Kecamatan di Kabupaten Klungkung, 2017–2020**
Number of Post Offices Subsidiaries by Subdistrict in Klungkung Regency, 2017–2020

Kecamatan Subdistrict	2017	2018	2019	2020
(1)	(2)	(3)	(4)	(5)
Nusa Penida	1	1	1	1
Banjarangkan	1	1	1	1
Klungkung	1	1	1	1
Dawan	1	1	1	1
Klungkung	4	4	4	4

Catatan/Note: ...

Sumber/Source: Kantor Pos Semarang, 80700/ Post Office of Semarang, 80700

09

**PERBANKAN, KOPERASI, DAN HARGA-HARGA
BANKING, COOPERATIVE, AND PRICES**



PENJELASAN TEKNIS

1. Data statistik perbankan bersumber dari Bank Indonesia. Kantor bank terdiri dari Kantor Cabang (KC), Kantor Cabang Pembantu (KCP), dan kantor di bawah KCP.
2. Uang beredar dalam arti sempit (M1) adalah kewajiban sistem moneter yang terdiri atas uang kartal dan uang giral.
3. Uang beredar dalam arti luas (M2) atau likuiditas perekonomian adalah kewajiban sistem moneter yang terdiri atas M1, uang kuasi, dan surat berharga selain saham.
4. Uang kartal terdiri atas uang kertas dan uang logam yang berlaku, tidak termasuk uang kas pada Kantor Perbendaharaan dan Kas Negara (KPKN) dan bank umum.
5. Uang giral terdiri atas rekening giro, kiriman uang, simpanan berjangka, dan tabungan dalam rupiah yang sudah jatuh waktu, yang seluruhnya merupakan simpanan penduduk dalam rupiah pada sistem moneter.
6. Uang kuasi terdiri atas simpanan berjangka dan tabungan penduduk pada bank umum, baik dalam rupiah maupun valuta asing.
7. Data statistik penanaman modal yang disetujui pemerintah terdiri dari Penanaman Modal Asing (PMA) dan Penanaman Modal Dalam Negeri (PMDN), bersumber dari Badan Koordinasi Penanaman Modal (BKPM). Data

TECHNICAL NOTES

1. *Banking statistics are obtained from the Bank Indonesia. Bank offices consist of branch office (KC), sub branch office (KCP), and offices under KCP.*
2. *The "broad money (M1)" in specific term is liabilities of the monetary system consisting of currency and demand deposits.*
3. *The "broad money (M2)" in a broader term or "domestic liquidity" is liabilities of the monetary system consisting M1, quasi money, and securities other than shares.*
4. *Currency consists of legal bank notes and coins excluding cash in the government treasury offices and commercial banks.*
5. *Demand deposit comprises current accounts, transfer, matured time, and savings deposits in rupiah, held by residents in the monetary system.*
6. *Quasi money consists of time and savings deposits in rupiah and foreign currency held by residents in commercial banks.*
7. *Statistics of foreign and domestic investments approved by government are obtained from the Investment Coordinating Board (BKPM). Realization of investment data exclude those investments in petroleum production, insurance,*

mengenai realisasi investasi penanaman modal tidak termasuk sektor minyak, asuransi, dan perbankan. Data telah memperhatikan perubahan investasi yang beralih status dan juga pengurangan investasi yang dicabut izin usahanya.

and banking sectors. Changes in investment status and those whose license was taken off have been taken into account.

8. Koperasi adalah badan usaha yang beranggotakan orang seorang atau badan hukum koperasi dengan melandaskan kegiatannya berdasarkan prinsip koperasi sekaligus sebagai gerakan ekonomi rakyat yang berdasar atas asas kekeluargaan.

8. *Cooperative is an establishment that its member are people or establishments with legal status of cooperative and its activities based on people economic movement.*

<https://klungkungkab.bps.go.id>

ULASAN**DESCRIPTION****Koperasi dan Bank**

Koperasi merupakan salah satu pilar utama perekonomian masyarakat di Kabupaten Klungkung. Tahun 2020 jumlah koperasi aktif bertambah sebanyak 2 unit dibandingkan dengan tahun 2019. Jika pada tahun 2019 terdapat 115 koperasi yang aktif, tahun 2020 menjadi 117 unit. Menurut jenisnya, terdapat 7 unit Koperasi Unit Desa, 24 unit Koperasi Pegawai Republik Indonesia, 5 unit koperasi karyawan dan 85 unit koperasi lainnya. Dari jumlah tersebut, sebanyak 14 unit koperasi berada di Kecamatan Nusa Penida, 19 unit di Kecamatan Banjarangkan, 61 unit di Kecamatan Klungkung dan sisanya 23 unit berada di Kecamatan Klungkung.

Selain koperasi, jumlah Kantor Bank Menurut Kelompok Bank di Kabupaten Klungkung pada tahun 2020 terdiri 25 unit terdiri dari 2 unit kantor cabang, 14 unit kantor cabang pembantu dan 9 unit kantor kas. Jumlah kredit yang disalurkan pada akhir bulan Desember 2020 sekitar 216,2 triliun rupiah tersebar di seluruh lapangan usaha. Lapangan usaha perdagangan besar dan eceran menyerap sekitar 37,87 persen atau sekitar 81,88 triliun rupiah.

Lembaga lainnya yang memberikan alternatif pembiayaan adalah pegadaian. Pada Bulan Desember 2020, akumulasi jumlah kredit yang disalurkan mencapai sekitar 52,3 milyar rupiah, meningkat sekitar 25,67 persen dibandingkan dengan periode yang sama pada tahun sebelumnya.

Harga-harga

Pada tahun 2020 harga barang-barang kebutuhan pokok di Pasar Klungkung secara umum relatif stabil, meskipun beberapa komoditas mengalami peningkatan dan penurunan harga. Rata-rata harga telur ayam ras pada bulan Desember 2020 tercatat sebesar Rp.1.400,- per butir,

Cooperatives and Banks

Cooperatives are one of the main pillars of the community's economy in Klungkung Regency. In 2020 the number of active cooperatives will increase to 2 units compared to 2019. If in 2019 there are 115 active cooperatives, in 2020 there will be 117 units. By type, there are 7 units of Village Unit Cooperatives, 24 units of Civil Servant Cooperatives of the Republic of Indonesia, 5 units of employee cooperatives and 85 other cooperative units. Of these, 14 cooperative units are in Nusa Penida District, 19 units in Banjarangkan District, 61 units in Klungkung District and the remaining 23 units are in Klungkung District.

In addition to cooperatives, the number of Bank Offices according to the Bank Group in Klungkung Regency in 2020 consists of 25 units consisting of 2 branch offices, 14 sub-branch offices and 9 cash office units. The amount of credit extended at the end of December 2020 was around 216.2 trillion rupiah spread across all business fields. The large and retail trade business fields absorb around 37.87 percent or around 81.88 trillion rupiah.

Another institution that provides alternative financing is pawnshops. In December 2020, the accumulated amount of credit extended reached around 52.3 billion rupiah, an increase of around 25.67 percent compared to the same period in the previous year.

Prices

In 2020 the prices of staple goods in Klungkung Market were generally relatively stable, although some commodities experienced an increase and decrease in price. The average price of eggs in December 2020 was Rp. 1,400 per egg, while in December 2019 it was Rp. 1,750 per egg. In contrast, the factory cooking oil price

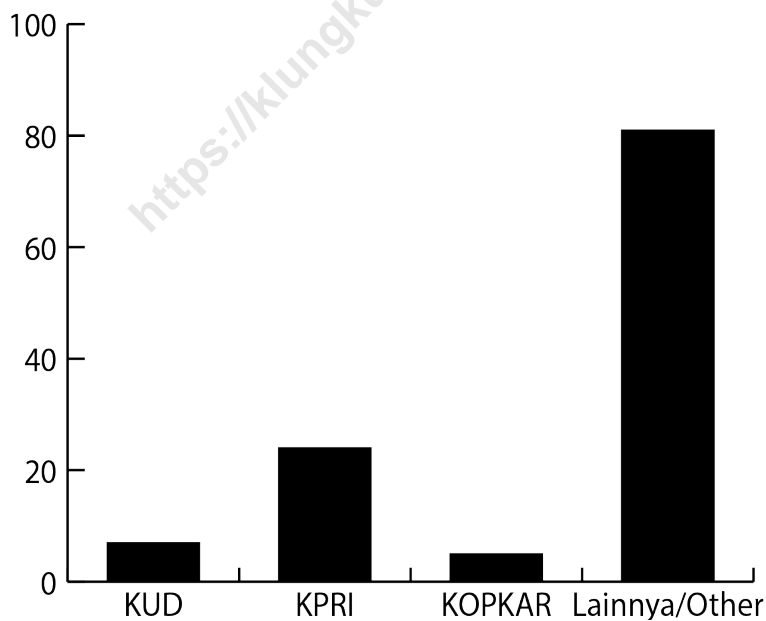
sedangkan pada bulan Desember 2019 tercatat sebesar Rp.1.750,- setiap satu butirnya. Sebaliknya, harga minyak goreng pabrik pada bulan Desember 2020 tercatat sebesar Rp.9.100,- per 700 cc dan pada bulan Desember 2019 tercatat sebesar Rp.8.400 per 700 cc.

in December 2020 was recorded at IDR 9,100 per 700 cc and in December 2019 it was IDR 8,400 per 700 cc.

<https://klungkungkab.bps.go.id>

Gambar 9.1
Figures

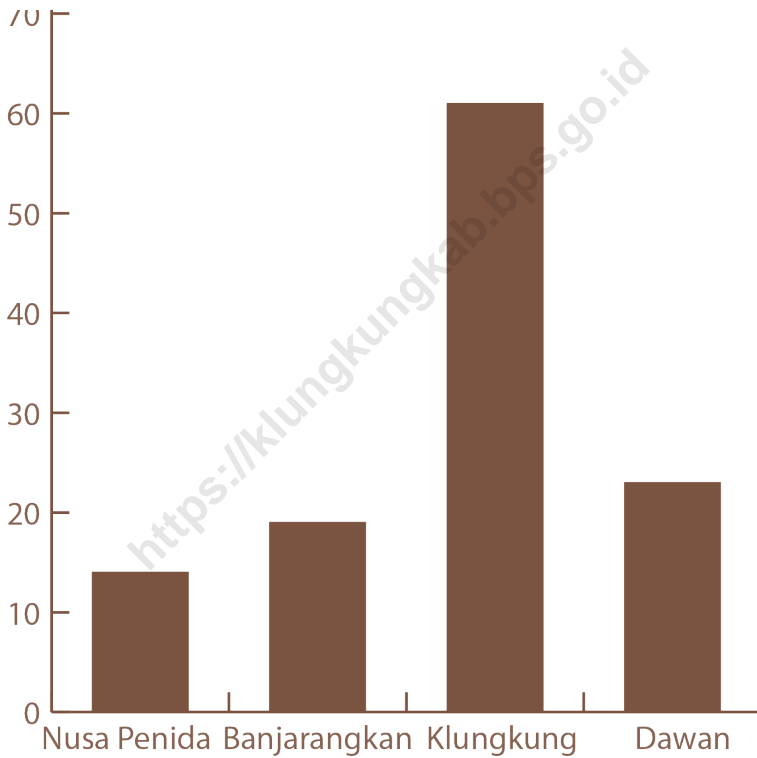
**Jumlah Koperasi Menurut Jenis Koperasi di
Kabupaten Klungkung, 2020**
*Number of Cooperative by Kind of Cooperative in
Klungkung Regency, 2020*



Sumber/Source: Dinas Koperasi, UKM dan Perdagangan Kabupaten Klungkung/ Cooperatives, Small and Micro Enterprises, and Trade Office of Klungkung Regency

Gambar 9.2
Figures

Jumlah Koperasi Aktif Menurut Kecamatan di Kabupaten Klungkung, 2020
Number of Active Cooperative by Subdistrict in Klungkung Regency, 2020



Sumber/Source: Dinas Koperasi, UKM dan Perdagangan Kabupaten Klungkung/ Cooperatives, Small and Micro Enterprises, and Trade Office of Klungkung Regency

Tabel
Table 9.1**Jumlah Koperasi Aktif Menurut Kecamatan di Kabupaten Klungkung, 2017–2020**
Number of Active Cooperative by Subdistrict in Klungkung Regency, 2017–2020

Kecamatan Subdistrict	2017	2018	2019	2020
(1)	(2)	(3)	(4)	(5)
Nusa Penida	17	14	15	14
Banjarangkan	16	15	18	19
Klungkung	64	58	61	61
Dawan	18	19	21	23
Klungkung	115	106	115	117

Catatan/Note: ...

Sumber/Source: Dinas Koperasi, UKM dan Perdagangan Kabupaten Klungkung/ *Cooperatives, Small and Micro Enterprises, and Trade Office of Klungkung Regency*

Tabel
Table 9.2**Jumlah Koperasi Menurut Jenis Koperasi dan Kecamatan di Kabupaten Klungkung, 2020**
Number of Cooperative by Kind of Cooperative and Subdistrict in Klungkung Regency, 2020

Kecamatan Subdistrict	Jenis Koperasi/ Kind of Cooperative					Jumlah Total
	KUD	KPRI	KOPKAR	KOPPAS	Lainnya Other	
(1)	(2)	(3)	(4)	(5)	(6)	(7)
Nusa Penida	1	0	0	...	13	14
Banjarangkan	3	4	0	...	12	19
Klungkung	2	18	5	...	36	61
Dawan	1	2	0	...	20	23
Klungkung	7	24	5	...	81	117

Catatan/Note: ...

Sumber/Source: Dinas Koperasi, UKM dan Perdagangan Kabupaten Klungkung/ Cooperatives, Small and Micro Enterprises, and Trade Office of Klungkung Regency

Tabel
Table

9.3

Harga Eceran Beberapa Bahan Makanan Penting di Pasar Klungkung, 2017 - 2020 (Dalam Rupiah)

Retail Price of Some Essential Commodities in Klungkung Market, 2017 - 2020 (Rupiahs)

Komoditi	Kualitas/ Merk	Satuan	2017	2018	2019	2020
(1)	(2)	(3)	(4)	(5)	(6)	(7)
1. Beras Giling	IR	1 Kg	10.000	-	-	-
	Lokal	1 Kg	-	-	-	11.000
2. Beras Jagung	Tumbuk	1 Kg	19.500	20.000	21.000	22.500
3. Ketela	Pohon	1 Kg	3.000	5.000	5.000	-
	Rambat		3.000	5.000	5.000	4.000
4. Tepung Terigu	Rose Brand	1 Kg	12.000	-	-	-
	Segitiga Biru	1 Kg	-	-	-	9.000
5. Daging Sapi	Biasa	1 Kg	98.000	-	-	70.000
6. Daging Babi	Tanpa Gemuk	1 Kg	60.000	80.000	70.000	80.000
7. Ikan Asin	Teri No.1	1 Kg	65.000	75.000	75.000	75.000
8. Ayam	Besar	1 Ekor	50.000	55.000	50.000	-
	Sedang	1 Ekor	45.000	50.000	46.000	-
	Kampung Hidup	1 Ekor	-	-	-	58.000
	Ras Hidup	1 Ekor	-	-	-	57.000
9. Susu Kental Manis	Indomilk	1 Kaleng	10.000	19.000	19.000	10.000
	Bendera	1 Kaleng	10.000	19.000	19.000	10.000
10. Telor	Ayam Ras	1 Butir	1.350	1.571	1.750	1.400
	Itik	1 Butir	2.150	2.500	2.500	3.000
11. Minyak Goreng	Pabrik	700 cc	10.400	9.332	8.400	9.100
	Kampung	700 cc	14.500	15.680	15.000	14.000
12. Kangkung	Segar	1 Kg	6.000	8.000	9.000	8.000
13. Kol	Putih	1 Kg	5.000	7.000	6.000	10.000
14. Pisang	Ambon	1 Sisir	17.000	12.000	18.000	14.000
	Susu	1 Sisir	21.000	21.000	25.000	18.000
15. Kacang Tanah	Kering	1 Kg	24.000	21.000	24.000	23.000
16. Kacang Hijau	Kering	1 Kg	190.000	19.000	18.000	24.000
17. Bawang Merah	Besar/Kering	1 Kg	20.000	28.000	28.500	29.000
18. Bawang Putih	Besar/Kering	1 Kg	18.000	16.000	22.000	20.000
19. Terasi	Udang	240 gr	7.500	9.600	11.000	11.000
20. Garam	Hancur	1 Kg	10.000	8.000	6.500	6.500

Catatan/Note: ...

Sumber/Source: BPS Kabupaten Klungkung/ BPS - Statistics of Klungkung Regency

Tabel
Table

9.4

Harga Rata-Rata Beberapa Jenis Bahan Bangunan di Kota Semarang, 2020 (Dalam Rupiah)

Average Retail Price of Construction Materials in Semarang City, 2020 (Rupiahs)

Komoditi	Pasir Pasang (m3)	Semen Tiga Roda (Zak/50 kg)	Paku Kayu 7 cm (Kg)	Cat Tembok Avitek (5 kg)	Kayu Balok Kamper (Batang)	Triplek 6 mm (lembar)
(1)	(2)	(3)	(4)	(5)	(6)	(7)
Januari/January	155.000	64.000	18.000	95.000	...	70.000
Februari/February	155.000	64.000	18.000	95.000	...	70.000
Maret/March	155.000	64.000	18.000	95.000	...	70.000
April/April	155.000	65.000	18.000	95.000	...	70.000
Mei/May	155.000	65.000	18.000	95.000	...	70.000
Juni/June	155.000	65.000	18.000	95.000	...	70.000
Juli/July	155.000	67.000	18.000	95.000	...	70.000
Agustus/August	155.000	67.000	18.000	95.000	...	70.000
September/September	155.000	67.000	18.000	95.000	...	70.000
Oktober/October	155.000	65.000	18.000	95.000	...	70.000
November/November	155.000	65.000	18.000	95.000	...	70.000
Desember/December	155.000	65.000	18.000	95.000	...	70.000

Catatan/Note: ...

Sumber/Source: BPS Kabupaten Klungkung/ BPS - Statistics of Klungkung Regency

Tabel
Table 9.5

Realisasi Besarnya Kredit yang Dikeluarkan oleh PT. Pegadaian Cabang Semarang (000 Rp), 2017-2020
Actual Distributed Credits at PT. Pegadaian in Klungkung Regency (000 Rp.), 2017-2020

Bulan Month	2017	2018	2019	2020
(1)	(2)	(3)	(4)	(5)
Januari/January	31 130 253	32 632 198	33 579 555	42 534 295
Februari/February	31 225 994	32 859 794	34 667 663	42 053 098
Maret/March	30 919 792	33 647 790	35 207 850	42 561 357
April/April	31 472 480	34 134 494	36 490 312	42 912 443
Mei/May	32 388 007	32 776 215	37 302 882	44 073 329
Juni/June	32 735 722	33 269 114	37 802 784	46 174 333
Juli/July	32 190 743	33 413 822	35 353 419	48 128 651
Agustus/August	31 866 352	32 996 893	36 576 616	49 080 046
September/September	32 034 537	31 430 479	37 746 890	49 973 665
Oktober/October	30 383 759	32 251 780	39 370 259	52 036 853
November/November	31 962 795	33 399 496	40 238 798	52 799 600
Desember/December	32 712 125	32 039 368	41 615 808	52 300 890

Catatan/Note: ...

Sumber/Source: PT. Pegadaian Cabang Semarang/Semarang Branch of PT. Pegadaian

Tabel
Table 9.6

**Nasabah dan Jumlah Kredit yang Dikeluarkan oleh Bank
Pembangunan daerah Bali Menurut Jenis Kredit, 2017-
2020**
*Customers and Amount of Saving Money at District
Development Bank of Bali in Klungkung Regency, 2017-
2020*

<i>Jenis Tabungan Saving Type</i>	2017	2018	2019	2020
(1)	(2)	(3)	(4)	(5)
PRK				
-Nasabah	276	302	176	150
-Jumlah Kredit (Jutaan Rupiah)	183.304	178.840	145.991	128.444
Komersial				
-Nasabah	912	931	1.128	1.106
-Jumlah Kredit (Jutaan Rupiah)	194.839	230.088	275.600	255.287
Konsumtif				
-Nasabah	4.671	4.528	4.509	4.500
-Jumlah Kredit (Jutaan Rupiah)	553.954	552.687	628.661	661.393

Catatan/Note: ...

Sumber/Source: Bank Pembangunan Daerah Bali Cabang Klungkung/Bali Development Bank Klungkung Branch Office

Tabel 9.7
Table

Jumlah Kantor Bank Menurut Kelompok Bank di Kabupaten Klungkung, 2019-2020
Number of Bank Offices by Bank Group in Klungkung Regency 2019-2020

Kelompok Bank Bank Group	2019				2020			
	Kantor Pusat Headquarters	Kantor Cabang Branch office	Kantor Cabang Pembantu Supporting Branch office	Kantor Kas Cash office	Kantor Pusat Headquarters	Kantor Cabang Branch office	Kantor Cabang Pembantu Supporting Branch office	Kantor Kas Cash office
(1)	(2)	(3)	(4)	(5)	(6)	(7)	(8)	(9)
Bank Umum Konvensional/ Conventional-based Commercial Banks		2	16	11	-	2	14	9
-Bank Persero/State Banks	-	1	10	9	-	1	10	9
-Bank Pembangunan Daerah/Regional Government Banks	-	1	1	2	-	-	-	-
-Bank Swasta/Private Bank	-	-	5	-	-	1	4	-
-Bank Asing/Foreign Bank	-	-	-	-	-	-	-	-
Bank Umum Syariah		-	-	-	-	-	-	-
-BUS-BPD	-	-	-	-	-	-	-	-
Jumlah/Total	-	2	16	11	-	2	14	9

Catatan/Note: ...

Sumber/Source: Otoritas Jasa Keuangan/Financial Services Authority of Indonesia

Tabel 9.8
Table

Jumlah Pinjaman (Juta Rupiah) Menurut Lapangan Usaha dan Bulan di Kabupaten Klungkung, 2020
Number of Loans (Million Rupiahs) by Industry and Month in Klungkung Regency, 2020

Lapangan Usaha/Industry	Januari January	Februari February	Maret March	April April	Mei May	Juni June
(1)	(2)	(3)	(4)	(5)	(6)	(7)
Pertanian, Kehutanan, dan Perikanan/ <i>Agriculture, Forestry, and Fishing</i>	54 341,77	55 737,52	56 684,39	54 697,82	53 968,02	54 434,88
Perikanan/ <i>Fishing</i>	1 501,37	1 533,10	1 652,36	1 617,39	1 630,70	1 726,04
Pertambangan dan Penggalian/ <i>Mining and Quarrying</i>	47,28	46,80	46,30	45,79	45,28	44,75
Industri Pengolahan/ <i>Manufacturing</i>	125 855,16	133 880,18	136 670,33	133 696,83	132 741,55	133 688,68
Pengadaan Listrik, Gas, dan Air/ <i>Electricity, Gas, and Water Supply</i>	639,06	487,70	483,18	465,11	465,34	465,56
Konstruksi/ <i>Construction</i>	8 759,97	8 753,98	8 868,61	8 804,60	8 778,14	9 364,52
Perdagangan Besar dan Eceran/ <i>Wholesale and Retail Trade</i>	822 620,25	816 879,34	815 467,73	801 243,40	790 706,68	787 744,50
Penyediaan Akomodasi dan Makan Minum/ <i>Accommodation and Food Service Activities</i>	193 185,19	198 034,51	202 072,55	198 283,38	196 379,15	197 346,24
Transportasi dan Pergudangan/ <i>Transportation and Storage</i>	45 284,61	45 548,87	45 550,06	41 940,00	41 158,21	40 940,42
Jasa Keuangan dan Asuransi/ <i>Financial and Insurance Activities</i>	2 399,04	2 334,07	2 267,83	2 201,30	2 138,57	2 083,40
Real Estat, Jasa Persewaan, Jasa Perusahaan/ <i>Real Estate Activities, Rental Services, Business Activities</i>	22 310,78	22 606,90	22 451,40	21 661,25	21 023,82	20 241,50
Administrasi Pemerintahan, Pertahanan, dan Jaminan Sosial Wajib/ <i>Public Administration and Defence; Compulsory Social Security</i>	507,06	504,12	501,15	498,14	495,09	729,18
Jasa Pendidikan/ <i>Education</i>	899,86	876,04	881,18	854,00	834,68	817,53
Jasa Kesehatan dan Kegiatan Sosial/ <i>Human Health and Social Work Activities</i>	29 955,46	27 041,70	25 447,23	25 837,45	25 667,90	26 144,75
Jasa Kemasyarakatan, Sosial Budaya, Hiburan dan Perorangan Lainnya/ <i>Community Service, Socio-Cultural, Entertainment, and Other Individual Services</i>	48 549,14	49 921,11	50 500,70	48 888,49	47 759,44	47 789,71
Jasa Perorangan yang Melayani Rumah Tangga/ <i>Household Individual Service</i>	1 709,75	1 599,71	1 560,50	1 549,46	1 247,00	1 243,17

Lapangan Usaha/Industry	Juli July	Agustus August	September September	October October	November November	December December
(1)	(8)	(9)	(10)	(11)	(12)	(13)
Pertanian, Kehutanan, dan Perikanan/ <i>Agriculture, Forestry, and Fishing</i>	54 346,78	54 859,23	55 600,33	58 293,64	62 606,40	64 403,21
Perikanan/ <i>Fishing</i>	1 853,31	1 980,91	2 201,84	2 429,83	3 004,77	3 037,72
Pertambangan dan Penggalian/ <i>Mining and Quarrying</i>	44,21	44,10	44,09	44,09	44,08	44,06
Industri Pengolahan/ <i>Manufacturing</i>	136 582,18	140 163,06	143 134,65	148 246,22	154 378,36	156 850,69
Pengadaan Listrik, Gas, dan Air/ <i>Electricity, Gas, and Water Supply</i>	465,77	464,15	463,39	462,61	462,36	462,55
Konstruksi/ <i>Construction</i>	9 705,10	10 951,16	11 055,07	11 123,68	11 857,60	8 256,01
Perdagangan Besar dan Eceran/ <i>Wholesale and Retail Trade</i>	790 733,11	800 808,93	812 628,27	821 581,04	812 147,79	818 820,14
Penyediaan Akomodasi dan Makan Minum/ <i>Accommodation and Food Service Activities</i>	198 444,60	198 920,09	200 511,46	202 916,44	205 132,96	206 656,49
Transportasi dan Pergudangan/ <i>Transportation and Storage</i>	40 236,40	39 781,35	39 909,25	39 131,39	38 691,87	38 284,50
Jasa Keuangan dan Asuransi/ <i>Financial and Insurance Activities</i>	2 027,96	1 792,44	807,70	820,61	798,92	777,24
Real Estat, Jasa Persewaan, Jasa Perusahaan/ <i>Real Estate Activities, Rental Services, Business Activities</i>	20 079,57	20 324,87	18 866,52	18 717,29	18 738,13	18 581,69
Administrasi Pemerintahan, Pertahanan, dan Jaminan Sosial Wajib/ <i>Public Administration and Defence; Compulsory Social Security</i>	725,47	721,71	25,00	25,00	25,00	25,00
Jasa Pendidikan/ <i>Education</i>	805,24	752,40	512,18	509,11	652,43	653,52
Jasa Kesehatan dan Kegiatan Sosial/ <i>Human Health and Social Work Activities</i>	25 517,40	24 231,69	24 456,03	24 815,18	23 720,92	24 139,11
Jasa Kemasyarakatan, Sosial Budaya, Hiburan dan Perorangan Lainnya/ <i>Community Service, Socio-Cultural, Entertainment, and Other Individual Services</i>	48 473,19	49 606,59	50 243,62	51 921,55	53 714,67	54 391,15
Jasa Perorangan yang Melayani Rumah Tangga/ <i>Household Individual Service</i>	1 242,31	1 238,84	1 236,90	1 234,93	1 231,12	1 223,92

Tabel 9.9
Table

Jumlah Pinjaman Menurut Jenis Penggunaan dan Bulan di Kabupaten Klungkung, 2020
Number of Loans by Type of Use and Month in Klungkung Regency, 2020

Bulan Month	Jumlah Rekening Rupiah Number of Accounts			Jumlah Bulan Laporan Rupiah Number of Loans		
	Kredit Mikro Kecil Micro Loan	Kredit Investasi Investment Loan	Kredit Konsumtif Consumption Loan	Kredit Mikro Kecil (Juta Rupiah)/Micro Loan (Million Rupiah)	Kredit Investasi (Juta Rupiah)/Investment Loan (Million Rupiah)	Kredit Konsumtif (Juta Rupiah)/Consumption Loan (Million Rupiah)
(1)	(2)	(3)	(4)	(5)	(6)	(7)
Januari/January	18 290	2 102	5 533	982 863,98	375 701,76	743 672,39
Februari/February	18 262	2 174	5 510	983 505,05	382 280,60	746 513,09
Maret/March	18 155	2 250	5 523	984 299,66	386 805,85	750 367,17
April/April	17 835	2 226	5 518	964 539,01	377 745,41	754 860,51
Mei/May	17 535	2 215	5 503	951 288,43	373 751,16	754 578,78
Juni/June	17 402	2 196	5 512	953 340,52	371 464,32	757 845,83
Juli/July	17 311	2 184	5 532	961 767,01	369 515,59	764 648,65
Agustus/August	17 321	2 191	5 532	975 241,26	371 400,26	766 284,74
September/September	17 395	2 192	5 548	989 362,02	372 334,29	767 205,75
Oktober/October	17 717	2 222	5 560	1 004 425,71	377 846,90	764 649,62
November/November	18 135	2 227	5 564	1 008 025,37	379 182,00	764 664,76
Desember/December	18 357	2 248	5 569	1 016 322,55	380 284,42	765 387,28

Catatan/Note:

Sumber/Source: Otoritas Jasa Keuangan/Indonesian Financial Services Authority

Tabel 9.10
Table

Jumlah Pinjaman (Miliar Rupiah) Menurut Skala Bisnis dan Bulan di Kabupaten Klungkung, 2020
Number of Loans (Billion Rupiahs) by Business Scale and Month in Klungkung Regency, 2020

Bulan Month	Jumlah Rekening Number of Accounts		Jumlah Pinjaman Number of Loans	
	UMKM	Non-UMKM	UMKM	Non-UMKM
(1)	(2)	(3)	(4)	(5)
Januari/January	19 897	6 028	1 344 481,55	757 756,58
Februari/February	19 957	5 989	1 352 135,22	760 163,52
Maret/March	19 938	5 990	1 357 984,53	763 488,15
April/April	19 602	5 977	1 331 586,12	765 558,80
Mei/May	19 297	5 956	1 314 779,41	764 838,95
Juni/June	18 879	6 231	1 304 403,59	778 247,08
Juli/July	18 482	6 545	1 299 721,08	796 210,17
Agustus/August	18 082	6 962	1 299 791,34	813 134,92
September/September	17 856	7 279	1 305 919,76	822 982,30
Oktober/October	17 694	7 805	1 307 085,48	839 836,76
November/November	17 450	8 476	1 285 987,02	865 885,11
Desember/December	17 334	8 840	1 280 541,61	881 452,64

Catatan/Note: UMKM: Usaha Mikro, Kecil, dan Menengah/UMKM: Micro, Small, and Medium Enterprise

Sumber/Source: Otoritas Jasa Keuangan/Indonesian Financial Services Authority

Tabel 9.11
Table

Posisi Pinjaman Rupiah Bank Umum pada UMKM Menurut Lapangan Usaha di Kabupaten Klungkung Per Bulan (Juta Rupiah), 2020
Position of Commercial Bank Rupiah Loans in Micro, Small and Medium Enterprises by Business Field in Klungkung Regency Per Month (Million Rupiah, 2020)

Lapangan Usaha/Industry	Januari January	Februari February	Maret March	April April	Mei May	Juni June
(1)	(2)	(3)	(4)	(5)	(6)	(7)
Pertanian, Kehutanan, dan Perikanan/ <i>Agriculture, Forestry, and Fishing</i>	52 773,90	54 122,84	55 114,27	53 209,38	52 555,60	52 798,96
Perikanan/ <i>Fishing</i>	1 492,35	1 524,42	1 644,04	1 609,42	1 623,10	1 648,82
Pertambangan dan Penggalian/ <i>Mining and Quarrying</i>	47,28	46,80	46,30	45,79	45,28	44,75
Industri Pengolahan/ <i>Manufacturing</i>	123 628,78	131 780,54	134 758,96	131 842,15	130 942,69	128 844,63
Pengadaan Listrik, Gas, dan Air/ <i>Electricity, Gas, and Water Supply</i>	639,06	487,70	483,18	465,11	465,34	465,56
Konstruksi/ <i>Construction</i>	8 759,97	8 753,98	8 868,61	8 804,60	8 778,14	9 264,52
Perdagangan Besar dan Eceran/ <i>Wholesale and Retail Trade</i>	819 214,26	813 716,99	812 566,21	798 563,25	788 180,51	779 778,08
Penyediaan Akomodasi dan Makan Minum/ <i>Accommodation and Food Service Activities</i>	192 938,70	197 795,29	201 814,99	198 054,97	196 153,67	196 096,14
Transportasi dan Pergudangan/ <i>Transportation and Storage</i>	43 026,39	43 323,46	43 331,74	41 688,30	40 906,38	40 688,99
Jasa Keuangan dan Asuransi/ <i>Financial and Insurance Activities</i>	1 322,64	1 265,94	1 208,05	1 149,94	1 095,70	1 049,09
Real Estat, Jasa Persewaan, Jasa Perusahaan/ <i>Real Estate Activities, Rental Services, Business Activities</i>	20 598,28	20 940,44	20 807,65	20 041,27	19 424,99	19 047,79
Administrasi Pemerintahan, Pertahanan, dan Jaminan Sosial Wajib/ <i>Public Administration and Defence; Compulsory Social Security</i>	25,00	25,00	25,00	25,00	25,00	25,00
Jasa Pendidikan/ <i>Education</i>	659,00	635,70	641,35	614,69	595,90	579,28
Jasa Kesehatan dan Kegiatan Sosial/ <i>Human Health and Social Work Activities</i>	29 955,43	27 041,70	25 447,23	25 837,45	25 667,90	26 144,75
Jasa Kemasyarakatan, Sosial Budaya, Hiburan dan Perorangan Lainnya/ <i>Community Service, Socio-Cultural, Entertainment, and Other Individual Services</i>	47 704,72	49 088,16	49 679,40	48 096,47	47 083,36	46 695,21
Jasa Perorangan yang Melayani Rumah Tangga/ <i>Household Individual Service</i>	1 695,78	1 586,24	1 547,55	1 538,32	1 235,85	1 232,01

Lapangan Usaha/Industry	Juli July	Agustus August	September September	October October	November November	December December
(1)	(8)	(9)	(10)	(11)	(12)	(13)
Pertanian, Kehutanan, dan Perikanan/ <i>Agriculture, Forestry, and Fishing</i>	52 322,30	52 324,90	52 651,01	54 917,09	58 072,75	59 538,30
Perikanan/ <i>Fishing</i>	1 627,98	1 635,72	1 790,25	1 829,97	1 951,11	2 011,30
Pertambangan dan Penggalian/ <i>Mining and Quarrying</i>	44,21	44,10	44,09	44,09	44,08	44,06
Industri Pengolahan/ <i>Manufacturing</i>	127 900,75	125 779,05	124 824,74	124 046,38	123 265,80	122 309,87
Pengadaan Listrik, Gas, dan Air/ <i>Electricity, Gas, and Water Supply</i>	465,77	464,15	463,39	462,61	462,36	462,55
Konstruksi/ <i>Construction</i>	9 607,25	10 805,49	10 912,68	10 884,63	11 624,08	7 978,11
Perdagangan Besar dan Eceran/ <i>Wholesale and Retail Trade</i>	778 179,07	782 092,71	788 741,31	787 506,64	764 837,32	762 476,42
Penyediaan Akomodasi dan Makan Minum/ <i>Accommodation and Food Service Activities</i>	195 700,75	194 314,80	194 344,23	194 899,17	193 774,14	193 870,46
Transportasi dan Pergudangan/ <i>Transportation and Storage</i>	39 985,44	39 480,88	39 560,36	38 688,06	38 175,06	37 752,75
Jasa Keuangan dan Asuransi/ <i>Financial and Insurance Activities</i>	1 011,31	973,53	807,70	820,61	798,92	777,24
Real Estat, Jasa Persewaan, Jasa Perusahaan/ <i>Real Estate Activities, Rental Services, Business Activities</i>	18 853,36	19 067,40	18 617,26	18 426,98	18 369,66	18 175,50
Administrasi Pemerintahan, Pertahanan, dan Jaminan Sosial Wajib/ <i>Public Administration and Defence; Compulsory Social Security</i>	25,00	25,00	25,00	25,00	25,00	25,00
Jasa Pendidikan/ <i>Education</i>	567,53	515,23	512,18	509,11	652,43	653,52
Jasa Kesehatan dan Kegiatan Sosial/ <i>Human Health and Social Work Activities</i>	25 467,40	24 107,76	24 335,82	24 698,78	23 608,36	23 980,46
Jasa Kemasyarakatan, Sosial Budaya, Hiburan dan Perorangan Lainnya/ <i>Community Service, Socio-Cultural, Entertainment, and Other Individual Services</i>	46 731,82	46 932,97	47 064,01	48 102,60	49 106,00	49 273,35
Jasa Perorangan yang Melayani Rumah Tangga/ <i>Household Individual Service</i>	1 231,14	1 227,67	1 225,73	1 223,75	1 219,94	1 212,74

Tabel 9.12
Table

Posisi Pinjaman (Rupiah dan Valuta Asing) yang Diberikan oleh Bank Konvensional - Persero menurut Jenis Penggunaan dan Bulan di Kabupaten Klungkung, 2020
Loan Position (Rupiah and Foreign Currency) Provided by Conventional Banks - Persero by Type of Use and Month in Klungkung Regency, 2020

Bulan Month	Jumlah Rekening Number of Accounts			Penggunaan Utilization		
	Rekening Modal Kerja	Rekening Investasi	Rekening Konsumsi	Modal Kerja (Juta Rupiah)/ Micro Loan (Million Rupiah)	Investasi (Juta Rupiah)/ Investment (Million Rupiah)	Konsumsi (Juta Rupiah)/ Consumption (Million Rupiah)
(1)	(2)	(3)	(4)	(5)	(6)	(7)
Januari/January	17 970	925	1 200	820 407,19	88 267,06	152 161,19
Februari/February	17 939	984	1 194	821 586,22	91 747,24	153 491,85
Maret/March	17 829	1 062	1 202	822 192,42	98 980,82	154 361,81
April/April	17 514	1 058	1 196	803 704,65	97 377,68	154 441,47
Mei/May	17 216	1 067	1 194	795 825,13	97 645,31	153 771,48
Juni/June	17 093	1 056	1 202	799 068,62	97 682,13	153 937,42
Juli/July	17 004	1 054	1 201	804 655,92	99 374,49	153 254,03
Agustus/August	17 007	1 067	1 207	815 104,43	103 912,66	154 004,96
September/September	17 080	1 051	1 245	828 695,70	101 369,98	157 754,90
Oktober/October	17 397	1 059	1 283	844 529,09	101 575,56	157 607,67
November/November	17 801	1 059	1 309	847 896,61	103 080,44	158 336,32
Desember/December	18 029	1 061	1 320	864 223,65	102 973,04	160 790,08

Catatan/Note:

Sumber/Source: Otoritas Jasa Keuangan/Indonesian Financial Services Authority

Tabel 9.13
Table

Posisi Pinjaman (Rupiah dan Valuta Asing) yang Diberikan oleh Bank Umum Konvensional - Pembangunan Daerah menurut Jenis Penggunaan dan Bulan di Kabupaten Klungkung, 2020

Loan Position (Rupiah and Foreign Currency) Provided by Conventional Commercial Banks - Regional Developments by Type of Use and Month in Klungkung Regency, 2020

Bulan Month	Jumlah Rekening Number of Accounts			Penggunaan Utilization		
	Rekening Modal Kerja	Rekening Investasi	Rekening Konsumsi	Modal Kerja (Juta Rupiah)/ Micro Loan (Million Rupiah)	Investasi (Juta Rupiah)/ Investment (Million Rupiah)	Konsumsi (Juta Rupiah)/ Consumption (Million Rupiah)
(1)	(2)	(3)	(4)	(5)	(6)	(7)
Januari/January	17 970	925	1 200	820 407,19	88 267,06	152 161,19
Februari/February	17 939	984	1 194	821 586,22	91 747,24	153 491,85
Maret/March	17 829	1 062	1 202	822 192,42	98 980,82	154 361,81
April/April	17 514	1 058	1 196	803 704,65	97 377,68	154 441,47
Mei/May	17 216	1 067	1 194	795 825,13	97 645,31	153 771,48
Juni/June	17 093	1 056	1 202	799 068,62	97 682,13	153 937,42
Juli/July	17 004	1 054	1 201	804 655,92	99 374,49	153 254,03
Agustus/August	17 007	1 067	1 207	815 104,43	103 912,66	154 004,96
September/September	17 080	1 051	1 245	828 695,70	101 369,98	157 754,90
Oktober/October	17 397	1 059	1 283	844 529,09	101 575,56	157 607,67
November/November	17 801	1 059	1 309	847 896,61	103 080,44	158 336,32
Desember/December	18 029	1 061	1 320	864 223,65	102 973,04	160 790,08

Catatan/Note:

Sumber/Source: Otoritas Jasa Keuangan/Indonesian Financial Services Authority

Tabel 9.14
Table**Jumlah Rekening dan Nominal Giro Bank Umum di Kabupaten Klungkung Per Bulan - 2020**
Number of Accounts and Giro of Commercial Banks in Klungkung Regency Per Month - 2020

Bulan Month	Giro			
	Jumlah Rekening Rupiah	Jumlah Rekening Valas	Nominal Rupiah (Juta Rupiah)	Nominal Valas
(1)	(2)	(3)	(4)	(5)
Januari/January	12 960	-	1 772 812	-
Februari/February	14 232	-	2 165 456	-
Maret/March	13 788	-	2 038 877	-
April/April	13 728	-	2 169 656	-
Mei/May	13 680	-	1 756 361	-
Juni/June	14 220	-	2 223 429	-
Juli/July	13 980	-	2 029 632	-
Agustus/August	13 992	-	1 943 734	-
September/September	14 184	-	2 450 462	-
Oktober/October	13 992	-	2 636 320	-
November/November	13 824	-	1 985 993	-
Desember/December	13 032	-	1 090 709	-

Catatan/Note:

Sumber/Source: Otoritas Jasa Keuangan/Indonesian Financial Services Authority

Tabel 9.15
Table

Jumlah Rekening dan Nominal Tabungan Bank Umum di Kabupaten Klungkung Per Bulan - 2020
Number of Accounts and Savings Nominal of Commercial Banks in Klungkung Regency Per Month - 2020

Bulan Month	Tabungan Savings			
	Jumlah Rekening Rupiah	Jumlah Rekening Valas	Nominal Rupiah (Juta Rupiah)	Nominal Valas
(1)	(2)	(3)	(4)	(5)
Januari/January	1 570 104	1 320	11 730 572,54	13 818,57
Februari/February	1 578 876	1 320	11 457 261,20	17 358,80
Maret/March	1 585 548	1 332	11 931 920,80	13 369,05
April/April	1 587 180	1 320	11 450 249,92	8 783,71
Mei/May	1 596 648	1 296	11 697 143,31	7 734,41
Juni/June	1 590 432	1 308	11 721 602,40	7 161,05
Juli/July	1 640 544	1 308	11 388 102,15	6 087,34
Agustus/August	1 694 748	1 320	11 549 566,67	5 490,53
September/September	1 697 196	1 356	11 296 181,70	5 502,48
Oktober/October	1 714 080	1 332	10 973 272,28	5 464,66
November/November	1 743 816	1 272	11 229 680,38	5 437,45
Desember/December	1 763 004	1 164	11 886 813,44	6 182,41

Catatan/Note:

Sumber/Source: Otoritas Jasa Keuangan/Indonesian Financial Services Authority

Tabel
Table 9.16

**Jumlah Rekening dan Nominal Deposito Bank Umum di
Kabupaten Klungkung Per Bulan - 2020**
*Number of Accounts and Deposits Nominal of Commercial
Banks in Klungkung Regency Per Month - 2020*

Bulan Month	Deposito Deposits			
	Jumlah Rekening Rupiah	Jumlah Rekening Valas	Nominal Rupiah (Juta Rupiah)	Nominal Valas
(1)	(2)	(3)	(4)	(5)
Januari/January	38 496	-	5 374 699,68	-
Februari/February	38 544	-	5 444 587,68	-
Maret/March	38 940	-	5 601 318,48	-
April/April	39 108	-	5 666 848,80	-
Mei/May	39 468	-	5 783 650,80	-
Juni/June	39 672	-	5 806 210,80	-
Juli/July	39 984	-	5 880 322,80	-
Agustus/August	40 212	-	6 036 448,80	-
September/September	39 984	-	5 990 872,80	-
Oktober/October	39 828	-	5 989 677,60	-
November/November	39 528	-	5 807 017,44	-
Desember/December	39 396	-	5 361 727,44	-

Catatan/Note:

Sumber/Source: Otoritas Jasa Keuangan/Indonesian Financial Services Authority

Tabel 9.17
Table

Jumlah Kantor Bank Perkreditan Rakyat (BPR) Menurut Kelompok BPR Kabupaten Klungkung, 2015-2020
Number of Rural Bank (BPR) Offices According to the BPR Group of Klungkung Regency, 2015-2020

Tahun Years	Kelompok BPR BPR Group		
	Kantor Pusat Headquarters	Kantor Cabang Branch office	Kantor Kas Cash office
(1)	(2)	(3)	(4)
2015	5	4	1
2016	5	4	2
2017	5	4	2
2018	5	4	2
2019	5	4	2
2020	5	4	2

Catatan/Note:

Sumber/Source: Otoritas Jasa Keuangan/Indonesian Financial Services Authority

Tabel 9.18
Table

Posisi Pinjaman (Rupiah) yang Diberikan oleh Bank Perkreditan Rakyat (BPR) pada Kelompok BPR/BPRS menurut Jenis Penggunaan di Kabupaten Klungkung Per Bulan - 2020
Number of Accounts and Deposits Nominal of Commercial Banks in Klungkung Regency Per Month - 2020

Bulan Month	Modal Kerja		Investasi		Konsumsi	
	Rekening	Nominal (Rupiah)	Rekening	Nominal (Rupiah)	Rekening	Nominal (Rupiah)
(1)	(2)	(3)	(4)	(5)		
Januari/January	1 141	79 605 415	164	26 293 360,00	1 638	104 184 516,00
Februari/February	1 132	77 166 946	167	25 656 706,00	1 623	104 508 524,00
Maret/March	1 134	75 412 908	163	25 633 715,00	1 588	102 856 998,00
April/April	1 155	76 470 398	163	25 841 671,00	1 581	101 950 106,00
Mei/May	1 147	74 788 577	163	26 533 118,00	1 549	100 400 981,00
Juni/June	1 156	74 640 591	158	26 618 431,00	1 493	98 440 425,00
Juli/July	1 145	74 186 562	156	26 272 006,00	1 471	98 547 434,00
Agustus/August	1 168	75 644 399	158	25 775 480,00	1 459	98 866 465,00
September/September	1 179	76 316 002	160	25 634 916,00	1 465	98 622 954,00
Oktober/October	1 189	76 573 701	153	25 170 229,00	1 463	99 514 974,00
November/November	1 196	75 624 317	156	25 777 912,00	1 440	99 069 010,00
Desember/December	1 208	77 700 572	155	25 298 565,00	1 419	97 686 746,00

Catatan/Note:

Sumber/Source: Otoritas Jasa Keuangan/Indonesian Financial Services Authority

Tabel 9.20
Table

Jumlah Rekening dan Nominal Tabungan pada BPR di Kabupaten Klungkung Per Bulan - 2020
Number of Accounts and Nominal Savings at BPRs in Klungkung Regency Per Month - 2020

Bulan Month	Tabungan Savings	
	Rekening Accounts	Nominal (Rupiah) Nominal (Rupiah)
(1)	(2)	(3)
Januari/January	36 139	92 989 549,00
Februari/February	35 836	91 633 054,00
Maret/March	35 205	92 031 089,00
April/April	34 878	90 205 960,00
Mei/May	34 730	89 351 569,00
Juni/June	34 411	87 628 733,00
Juli/July	34 374	86 104 263,00
Agustus/August	34 335	85 528 631,00
September/September	34 236	82 618 661,00
Oktober/October	34 267	85 309 268,00
November/November	34 160	85 124 292,00
Desember/December	34 206	85 679 724,00

Catatan/Note:

Sumber/Source: Otoritas Jasa Keuangan/Indonesian Financial Services Authority

Tabel 9.21
Table

Jumlah Rekening dan Nominal Deposito pada BPR di Kabupaten Klungkung Per Bulan - 2020
Number of Accounts and Nominal Deposits at BPRs in Klungkung Regency Per Month - 2020

Bulan Month	Rekening Accounts	Deposito Deposits
		Nominal (Rupiah) Nominal (Rupiah)
(1)	(2)	(3)
Januari/January	2 879	138 398 700,00
Februari/February	2 916	140 394 022,00
Maret/March	2 934	144 541 019,00
April/April	2 907	140 499 348,00
Mei/May	2 900	144 206 057,00
Juni/June	2 904	144 103 553,00
Juli/July	2 886	142 488 942,00
Agustus/August	2 873	136 830 813,00
September/September	2 877	139 294 184,00
Oktober/October	2 899	139 097 938,00
November/November	2 898	138 125 223,00
Desember/December	2 919	139 741 114,00

Catatan/Note:

Sumber/Source: Otoritas Jasa Keuangan/Indonesian Financial Services Authority

10

**PENGELUARAN PENDUDUK
POPULATION EXPENDITURE**



PENJELASAN TEKNIS

1. Data ketersediaan konsumsi pangan per kapita bersumber dari perhitungan Neraca Bahan Makanan (NBM) Indonesia, hasil kerja sama antara Badan Pusat Statistik (BPS) dan Kementerian Pertanian.
2. Metode yang dipakai untuk penyusunan NBM berpedoman pada buku rujukan yang diterbitkan oleh organisasi pangan sedunia, yaitu Food Agriculture Organization (FAO).
3. Penyediaan pangan dalam negeri adalah produk dalam negeri ditambah dengan perubahan stok dan impor dikurangi dengan ekspor.
4. Ketersediaan pangan untuk dikonsumsi penduduk terlebih dahulu dikurangi dengan bagian produksi yang digunakan untuk bibit, makanan ternak, industri, dan yang tercecer.
5. Ketersediaan pangan per kapita adalah ketersediaan pangan dibagi dengan jumlah penduduk pertengahan tahun. Ketersediaan pangan per kapita bisa dalam bentuk kuantum maupun unsur gizi, yaitu kalori, protein, dan lemak.
6. Mulai tahun 2011, Susenas dilaksanakan secara triwulan, yaitu Triwulan I dilaksanakan bulan Maret, Triwulan II bulan Juni, Triwulan III bulan September, dan Triwulan IV dilaksanakan bulan Desember.
7. Data pengeluaran dan konsumsi penduduk menurut kelompok barang diperoleh dari Survei Sosial Ekonomi Nasional (Susenas) BPS Triwulan I-2014, yang mencakup semua provinsi di

TECHNICAL NOTES

1. *Data on the availability of per capita food consumption are from the Indonesian Food Balance Sheet computed by the BPS - Statistics Indonesia (BPS) in collaboration with the Ministry of Agriculture.*
2. *The FAO method is adopted to compute the Food Balance Sheet.*
3. *Domestic food availability is defined as domestic production plus changes in stock and imports minus exports.*
4. *In compiling data on domestic food availability, the share of production for seed, waste, residuals, animal feeds, and industrial use is first take into account.*
5. *Per capita food availability is total food availability divided by number of population in the middle of the year. It is presented in terms of quantity as well as nutrient content, such as calories, proteins, and fats.*
6. *Starting 2011 Susenas implemented in quarterly i.e. The First Quarter of 2011 Susenas held in March, the Second Quarter held in June, the Third Quarter held in September, and the Fourth Quarter held in December.*
7. *Data on consumer expenditure and consumption by commodity group of expenditure are obtained from the 2014 National Socio-Economic Survey (Susenas) First Quarter which covers all provinces*

Indonesia.

8. Pelaksanaan Susenas 2014 mencakup 300.000 rumah tangga sampel yang tersebar di seluruh provinsi di Indonesia, dimana pada setiap triwulan didistribusikan sampel sebanyak 75.000 rumah tangga.
9. Data konsumsi/pengeluaran yang dikumpulkan pada Susenas Triwulan I-2014 dibagi menjadi dua kelompok, yaitu konsumsi makanan dan bukan makanan.
10. Konsumsi/pengeluaran makanan dirinci menjadi 215 komoditas, masing-masing dikumpulkan data kuantitas dan nilainya.
11. Untuk konsumsi bukan makanan, pada umumnya yang dikumpulkan hanya data nilainya, kecuali untuk beberapa jenis pengeluaran tertentu, seperti penggunaan listrik, air, gas, dan bahan bakar minyak (BBM) yang juga dikumpulkan kuantitasnya.

in Indonesia.

8. *The 2014 Susenas cover 300.000 households sample spread all over Indonesia where each quarter distribute about 75.000 households sample.*
9. *The data of consumption/ expenditure collected in the First Quarter of 2014 Susenas are divided into two groups, namely food and non-food consumption.*
10. *Consumption/expenditure on food covers 215 commodities, both quantity data and values are collected.*
11. *For consumption of non-food, the data collected in general are only their values, except for certain types of expenditure, such as electricity, water, gas, and fuel, which are also collected for their quantity data.*

ULASAN**Pengeluaran dan Konsumsi**

Berdasarkan hasil Survei Sosial Ekonomi Nasional (Susenas) 2020, rata-rata pengeluaran perkapita sebulan di Kabupaten Klungkung sekitar 1.185.690 rupiah, sedikit meningkat dibandingkan dengan tahun 2019 yang tercatat sebesar Rp. 1.115.170. Dari jumlah tersebut, sekitar 51,3 persen dipergunakan untuk pemenuhan kebutuhan makanan. Sisanya sekitar 48,69 persen dipergunakan untuk kebutuhan non makanan. Jika dilihat dari pola konsumsinya, persentase pengeluaran rumah tangga untuk makanan lebih tinggi dibandingkan dengan tahun 2019 yang sebesar 45,35 persen. Sebaliknya pengeluaran untuk komoditas non makanan turun dari 54,64 persen di tahun 2019. Perubahan pola ini mengindikasikan adanya penurunan pendapatan di Kabupaten Klungkung tahun 2020 dibandingkan dengan tahun 2019.

Pada kelompok makanan di tahun 2020, sekitar 15,01 persen dipergunakan untuk pengeluaran makanan dan minuman jadi dan sekitar 7,62 persen untuk konsumsi padi-padian. Sedangkan pengeluaran untuk kelompok makanan yang lain rata-rata kurang dari enam persen. Selanjutnya pada kelompok non makanan, pengeluaran tertinggi untuk perumahan dan fasilitas rumah tangga sekitar 26,43 persen. Selanjutnya sekitar 8,87 persen untuk pemenuhan aneka komoditas dan jasa. Sedangkan sisanya sekitar 13,39 persen untuk berbagai kebutuhan non makanan lainnya.

Dari survey yang sama, ada peningkatan persentase penduduk menurut golongan pengeluaran perkapita sebulan pada kelompok

DESCRIPTION***Expenditure and Consumption***

Based on the results of the 2020 National Socio-Economic Survey (Susenas), the average monthly expenditure per capita in Klungkung Regency is around 1,185,690 rupiah, a slight increase compared to 2019 which was recorded at Rp. 1,115,170. Of this amount, around 51.3 percent is used to meet food needs. The remaining 48.69 percent is used for non-food needs. When viewed from the consumption pattern, the percentage of household expenditure on food is higher than in 2019 which amounted to 45.35 percent. On the other hand, spending on non-food commodities fell from 54.64 percent in 2019. This change in pattern indicates a decrease in income in Klungkung Regency in 2020 compared to 2019.

In the food group in 2020, around 15.01 percent is used for expenditure on processed food and beverages and about 7.62 percent for consumption of grains. Meanwhile, expenditures on other food groups are on average less than six percent. Furthermore, in the non-food group, the highest expenditure on housing and household facilities was around 26.43 percent. Furthermore, around 8.87 percent for the fulfillment of various commodities and services. While the rest is around 13.39 percent for various other non-food needs.

From the same survey, there was an increase in the percentage of the population by expenditure per capita month among population groups with

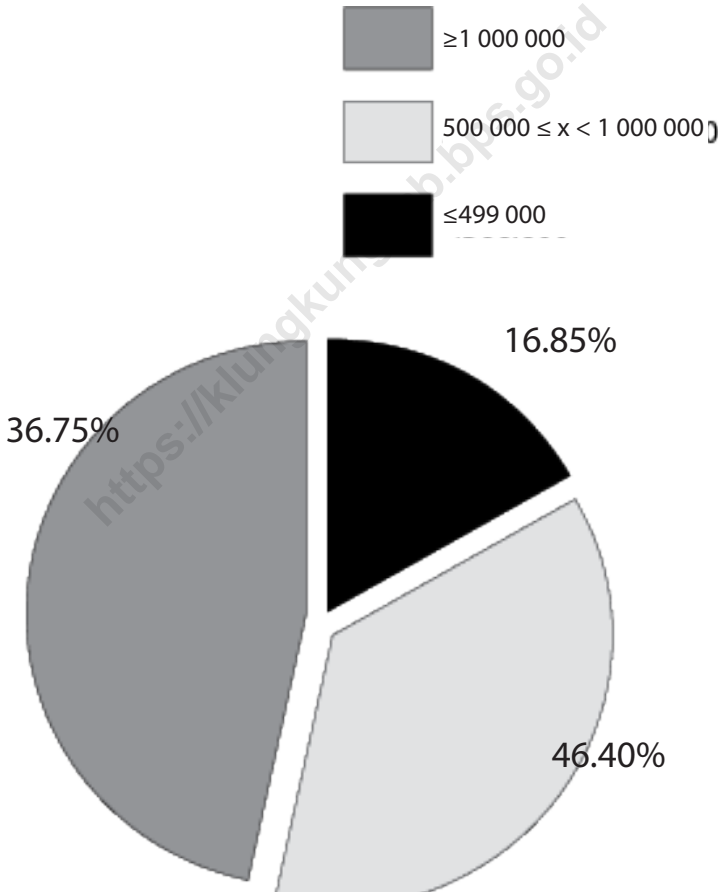
penduduk dengan pengeluaran diatas satu juta rupiah sebulan. Kelompok penduduk dengan pengeluaran 1.000.000 – 1.499.99 rupiah sebulan sekitar 16,86 persen pada tahun 2019, menjadi sekitar 18,71 persen pada tahun 2020. Demikian juga dengan kelompok penduduk dengan pengeluaran lebih dari 1.500.000 rupiah sebulan meningkat dari 19,8 persen pada tahun 2019 menjadi sekitar 27,68 persen di tahun 2020.

expenditures above one million rupiah a month. The population group with an expenditure of 1,000,000 - 1,499.99 rupiah a month is around 16.86 percent in 2019, to around 18.71 percent in 2020. Likewise, the population group with an expenditure of more than 1,500,000 rupiah a month increased from 19, 8 percent in 2019 to around 27.68 percent in 2020.

<https://klungkungkab.bps.go.id>

Gambar 10.1
Figures

Persentase Penduduk Menurut Pengeluaran Per Kapita di Kabupaten Klungkung, 2020
Percentage of Population According to Per Capita Expenditures in Klungkung Regency, 2020

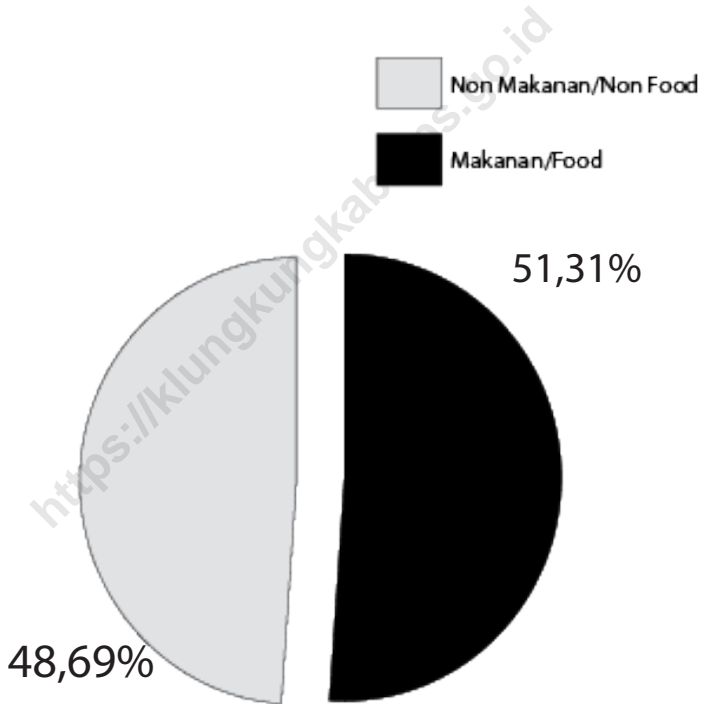


Sumber/Source: BPS, Survei Sosial Ekonomi Nasional (Susenas) Maret/BPS-Statistics Indonesia, National Socioeconomic Survey March

Gambar 10.2
Figures

Persentase Pengeluaran per Kapita Sebulan Menurut Kelompok Makanan dan Non Makanan di Kabupaten Klungkung, 2020

Percentage of Expenditure per Capita per Month According to Food and Non-Food Groups in Klungkung Regency, 2020



Sumber/Source: BPS, Survei Sosial Ekonomi Nasional (Susenas) Maret/BPS-Statistics Indonesia, National Socioeconomic Survey March

Tabel
Table 10.1

Rata-rata Pengeluaran per Kapita Sebulan Menurut Kelompok Komoditas (rupiah) di Kabupaten Klungkung, 2019 dan 2020
Monthly Average Expenditure per Capita by Commodity Group (rupiahs) in Klungkung Regency, 2019 and 2020

Kelompok Komoditas/Commodity Group	2019	2020
(1)	(2)	(3)
Makanan/Food		
Padi-padian/Cereals	69 966,59	90 373,43
Umbi-umbian/Tubers	2 781,84	3 934,28
Ikan/udang/cumi/kerang/Fish/shrimp/common squid/shells	28 410,64	29 916,57
Daging/Meat	37 110,28	55 083,99
Telur dan susu/Eggs and milk	29 493,11	32 612,38
Sayur-sayuran/Vegetables	40 717,32	54 012,93
Kacang-kacangan/Legumes	14 740,13	13 333,08
Buah-buahan/Fruits	26 152,28	68 514,70
Minyak dan kelapa/Oil and coconut	11 215,91	12 902,71
Bahan minuman/Beverage stuffs	12 611,86	13 443,05
Bumbu-bumbuan/Spices	10 416,71	10 997,42
Konsumsi lainnya/Miscellaneous food items	7 881,25	7 964,48
Makanan dan minuman jadi/Prepared food and beverages	184 856,77	178 008,28
Rokok/Cigarettes	29 427,10	37 272,13
Jumlah makanan/Total food	505 781,78	608 369,42
Bukan makanan/Non-food		
Perumahan dan fasilitas rumah tangga/Housing and household facilities	316 196,18	313 337,59
Aneka komoditas dan jasa/Goods and services	102 152,02	105 207,18
Pakaian, alas kaki, dan tutup kepala/Clothing, footwear, and headgear	16 324,52	11 513,95
Komoditas tahan lama/Durable goods	64 620,25	46 936,69
Pajak, pungutan, dan asuransi/Taxes and insurance	50 189,34	39 910,58
Keperluan pesta dan upacara/kenduri/Parties and ceremonies	59 906,00	60 414,73
Jumlah bukan makanan/Total non-food	609 388,31	577 320,72
Jumlah/Total	1 115 170,09	1 185 690,14

Catatan/Note: ...

Sumber/Source: BPS, Survei Sosial Ekonomi Nasional (Susenas) Maret/BPS-Statistics Indonesia, National Socioeconomic Survey March

Tabel
Table 10.2

Persentase Pengeluaran per Kapita Sebulan Menurut Kelompok Komoditas di Kabupaten Klungkung, 2019 dan 2020
Percentage of Monthly Expenditure per Capita by Commodity Group in Klungkung Regency, 2019 and 2020

Kelompok Komoditas/Commodity Group	2019	2020
(1)	(2)	(3)
Makanan/Food		
Padi-padian/Cereals	6,27%	7,62%
Umbi-umbian/Tubers	0,25%	0,33%
Ikan/udang/cumi/kerang/Fish/shrimp/common squid/shells	2,55%	2,52%
Daging/Meat	3,33%	4,65%
Telur dan susu/Eggs and milk	2,64%	2,75%
Sayur-sayuran/Vegetables	3,65%	4,56%
Kacang-kacangan/Legumes	1,32%	1,12%
Buah-buahan/Fruits	2,35%	5,78%
Minyak dan kelapa/Oil and coconut	1,01%	1,09%
Bahan minuman/Beverage stuffs	1,13%	1,13%
Bumbu-bumbuan/Spices	0,93%	0,93%
Konsumsi lainnya/Miscellaneous food items	0,71%	0,67%
Makanan dan minuman jadi/Prepared food and beverages	16,58%	15,01%
Rokok/Cigarettes	2,64%	3,14%
Jumlah makanan/Total food	45,35%	51,31%
Bukan makanan/Non-food		
Perumahan dan fasilitas rumah tangga/Housing and household facilities	28,35%	26,43%
Aneka komoditas dan jasa/Goods and services	9,16%	8,87%
Pakaian, alas kaki, dan tutup kepala/Clothing, footwear, and headgear	1,46%	0,97%
Komoditas tahan lama/Durable goods	5,79%	3,96%
Pajak, pungutan, dan asuransi/Taxes and insurance	4,50%	3,37%
Keperluan pesta dan upacara/kenduri/Parties and ceremonies	5,37%	5,10%
Jumlah bukan makanan/Total non-food	54,65%	48,69%
Jumlah/Total	100,00%	100,00%

Catatan/Note: ...

Sumber/Source: BPS, Survei Sosial Ekonomi Nasional (Susenas) Maret/BPS-Statistics Indonesia, National Socioeconomic Survey March

Tabel
Table 10.3

Persentase Penduduk Menurut Golongan Pengeluaran Per Kapita Sebulan di Kabupaten Klungkung, 2019 dan 2020
Percentage of Population by Per Capita Spending Group a Month in Klungkung Regency, 2019 and 2020

Golongan Pengeluaran Spending Group (Rp)	2019	2020
(1)	(2)	(3)
< 150 000	0,00%	0,00%
150 000–199 999	0,00%	0,14%
200 000–299 999	1,33%	1,30%
300 000–499 999	18,10%	15,41%
500 000–749 999	27,45%	21,41%
750 000–999 999	16,46%	15,34%
1 000 000–1 499 999	16,86%	18,71%
> 1 500 000	19,80%	27,68%
Jumlah/Total	100,00%	100,00%

Catatan/Note: ...

Sumber/Source: BPS, Survei Sosial Ekonomi Nasional (Susenas) Maret/BPS-Statistics Indonesia, National Socioeconomic Survey March

11

**PERDAGANGAN
TRADE**



PENJELASAN TEKNIS

1. IHK merupakan indikator inflasi di Indonesia. Sejak Januari 2014, IHK dihitung berdasarkan Survei Biaya Hidup (SBH) di 82 kota tahun 2012 yang mencakup sekitar 225-462 komoditas.
2. IHK mencakup 7 kelompok, yaitu: bahan makanan, makanan jadi, minuman, rokok, dan tembakau; perumahan, air, listrik, gas, dan bahan bakar; sandang; kesehatan; pendidikan, rekreasi, dan olahraga; transpor, komunikasi, dan jasa keuangan.
3. Pasar pertama adalah tempat bertemunya antara pedagang besar pertama dengan pedagang besar berikutnya, atau pasar sesudah pasar produsen (*farm gate*). Di negara kita, prasarana pasar pertama dan produsen masih jarang dijumpai, yang sering dijumpai adalah pasar konsumsi (pasar bagi para konsumen). Oleh sebab itu pengertian pasar pada harga perdagangan besar tidak menekankan pada tempat terjadinya transaksi.

TECHNICAL NOTES

1. *CPI is the indicator of inflation in Indonesia. Since January 2014, the CPI has been developed from the 2012 Cost of Living Survey (CLS) of 82 cities which is covering 225-462 commodities.*
2. *Commodities of CPI consist of 7 groups as follows: foodstuff; prepare food, beverages, and tobacco products; housing, water, electricity, gas, and fuel; clothing; health; education, recreation, and sports; transportation, communication, and financial services.*
3. *The first market is a meeting place between the first major trader and the next big trader, or the market after the producer market (farm gate). In our country, the first market infrastructure and producers are still rarely found, which is often found is the consumption market (market for consumers). Therefore the notion of the market at large trading prices does not emphasize where the transaction takes place.*

ULASAN**Perdagangan**

Jumlah sarana perdagangan di Kabupaten Klungkung pada tahun 2020 sekitar 3.677 unit, terdiri dari 27 unit pasar, 489 unit toko, 790 unit kios dan sekitar 2.371 unit warung. Jumlah ini meningkat sekitar 8,3 persen jika dibandingkan dengan tahun 2017 sebesar 3.395 unit sarana perdagangan.

Kebijakan pemerintah di sektor perdagangan diarahkan untuk memanfaatkan SDA dan SDM seoptimal mungkin untuk menghasilkan aktivitas perdagangan yang mampu menunjang peningkatan arus distribusi "produksi jadi" maupun bahan baku dari produsen ke konsumen. Sehingga dapat mendorong dan membantu pengusaha kecil, golongan ekonomi lemah termasuk usaha rumah tangga, usaha informal serta tradisional sebagai potensi ekonomi rakyat dalam upaya meningkatkan pendapatan dan kesejahteraan masyarakat.

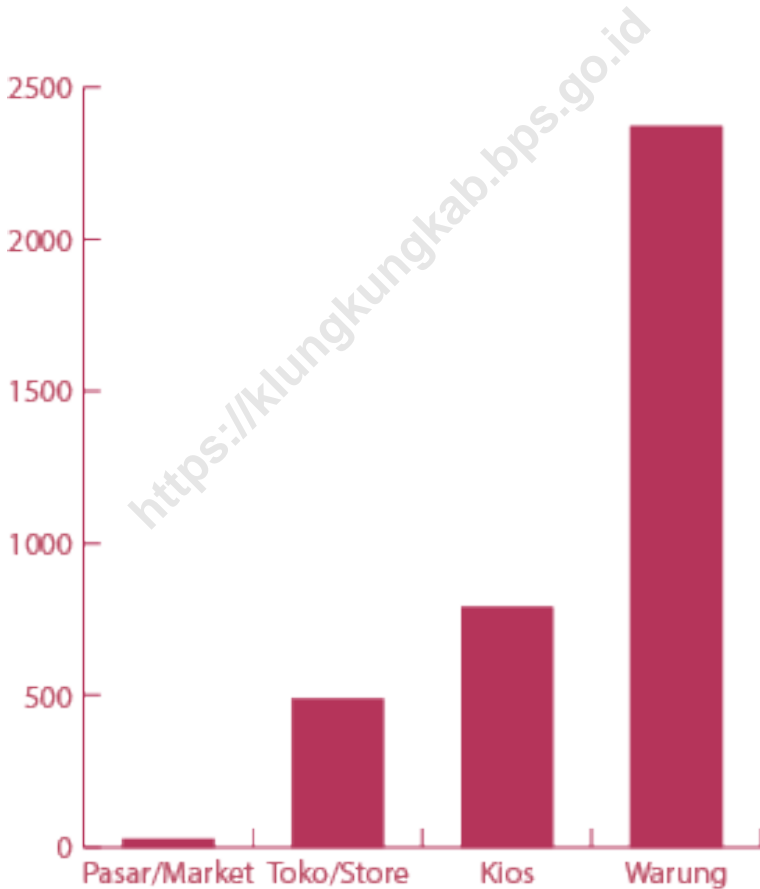
DESCRIPTION**Trade**

The number of trading facilities in Klungkung Regency in 2020 is around 3,677 units, consisting of 27 market units, 489 shop units, 790 kiosk units and around 2,371 stalls. This number has increased by around 8.3 percent when compared with 2017 of 3,395 units of trading facilities.

Government policies in the trade sector geared to exploit natural resources and human resources optimally to generate trading activity that is able to support the increased flow distribution "finished production" as well as raw materials from producers to consumers. So as to encourage and help small entrepreneurs, economically weak including household enterprises, informal enterprises as well as traditional as people's economic potential in an effort to increase the income and welfare of the community.

Gambar 11.1
Figures

**Jumlah Sarana Perdagangan Menurut Jenisnya di
Kabupaten Klungkung, 2020**
*Number of Trading Facilities by Type of Facility in
KlungkungRegency, 2020*



Sumber/Source: Dinas Koperasi, UKM dan Perdagangan Kabupaten Klungkung/ Cooperatives, Small and Micro Enterprises, and Trade Office of Klungkung Regency

<https://klungkungkab.bps.go.id>

Tabel
Table 11.1

**Jumlah Sarana Perdagangan Menurut Jenisnya di
Kabupaten Klungkung, 2017–2020**
**Number of Trading Facilities by Type of Facility in
Klungkung Regency, 2017–2020**

Jenis Sarana Perdagangan Type of Trading Facilities	2017	2018	2019	2020
(1)	(2)	(3)	(4)	(5)
Pasar/Market	27	28	28	27
Toko/Store	454	464	479	489
Kios	737	753	778	790
Warung	2 177	2 241	2 321	2 371
Jumlah/Total	3 395	3 486	3 606	3 677

Catatan/Note: ...

Sumber/Source: Dinas Koperasi, UKM dan Perdagangan Kabupaten Klungkung/ Cooperatives, Small and Micro Enterprises, and Trade Office of Klungkung Regency

<https://klungkungkab.bps.go.id>

12

SISTEM NERACA REGIONAL SYSTEM OF REGIONAL ACCOUNTS



PENJELASAN TEKNIS

1. Penghitungan statistik neraca nasional mengikuti buku petunjuk yang diterbitkan oleh Perserikatan Bangsa Bangsa (PBB) dikenal sebagai Sistem Neraca Nasional (SNN). SNN adalah rekomendasi internasional tentang bagaimana menyusun ukuran aktivitas ekonomi yang sesuai dengan standar neraca baku yang didasarkan pada prinsip-prinsip ekonomi. Rekomendasi yang dimaksud dinyatakan dalam sekumpulan konsep, definisi, klasifikasi, dan aturan neraca yang disepakati secara internasional dalam mengukur indikator tertentu seperti Produk Domestik Bruto (PDB). Salah satu bentuk adaptasi pencatatan statistik nasional adalah melakukan perubahan tahun dasar PDB Indonesia dari tahun 2000 ke 2010. Perubahan tahun dasar PDB dilakukan seiring dengan mengadopsi rekomendasi PBB yang tertuang dalam Sistem Neraca Nasional 2008 (SNA 2008).
2. Produk Domestik Bruto pada tingkat nasional serta Produk Domestik Regional Bruto (PDRB) pada tingkat regional (provinsi dan kabupaten/kota) menggambarkan kemampuan suatu wilayah untuk menciptakan nilai tambah pada suatu waktu tertentu. Untuk menyusun PDB maupun PDRB digunakan 2 pendekatan, yaitu lapangan usaha dan pengeluaran. Keduanya menyajikan komposisi data nilai tambah dirinci menurut sumber kegiatan ekonomi (lapangan usaha) dan menurut komponen penggunaannya. PDB maupun PDRB dari sisi lapangan usaha merupakan penjumlahan

TECHNICAL NOTES

1. *The method used to estimate national accounts statistics is based on the standard guidelines formed by United Nation known as System of National Accounts (SNA). SNA is the internationally agreed standard set of recommendations on how to compile measures of economic activity in accordance with strict accounting conventions based on economic principles. The recommendations are expressed in term of a set of concepts, definitions, classifications and accounting rules that comprise the internationally agreed standard for measuring indicators such as Gross Domestic Product (GDP). One of the improvement in the national statistical system is to rebase GDP form base year 2000 to 2010 in order to capture current economic condition. It is in line with the United Nations (UN) recommendation on 2008 SNA.*
2. *The basic measure of the value added arising from economic activity is known as Gross Domestic Product at the national level and Gross Regional Domestic Product (GRDP) at the regional level (provinces/ regencies/municipalities). To compile these statistics, two approaches have been used, i.e. "production approach" and "expenditure approach". The first approach is to measure value added produced by various kinds of economic activities, while the second approach is to measure final uses of the country's output. In other words, GDP/GRDP is the sum of total value added produced by all economic industries (activities)*

seluruh komponen nilai tambah bruto yang mampu diciptakan oleh sektor-sektor ekonomi atas berbagai aktivitas produksinya. Sedangkan dari sisi pengeluaran menjelaskan tentang penggunaan dari nilai tambah tersebut.

3. PDRB menurut lapangan usaha mengalami perubahan klasifikasi dari 9 lapangan usaha menjadi 17 lapangan usaha. PDRB menurut lapangan usaha dirinci menurut total nilai tambah dari seluruh sektor ekonomi yang mencakup lapangan usaha Pertanian, Kehutanan, dan Perikanan; Pertambangan dan Penggalian; Industri Pengolahan; Pengadaan Listrik dan Gas; Pengadaan Air, Pengelolaan Sampah, Limbah dan Daur Ulang; Konstruksi; Perdagangan Besar dan Eceran, Reparasi Mobil dan Sepeda Motor; Transportasi dan Pergudangan; Penyediaan Akomodasi dan Makan Minum; Informasi dan Komunikasi; Jasa Keuangan dan Asuransi; Real Estat; Jasa Perusahaan; Administrasi Pemerintahan, Pertahanan dan Jaminan Sosial Wajib; Jasa Pendidikan; Jasa Kesehatan dan Kegiatan Sosial; dan Jasa lainnya.
4. PDRB menurut pengeluaran mengalami perubahan klasifikasi dimana pengeluaran konsumsi Lembaga Non Profit yang Melayani Rumah Tangga (LNPR) yang sebelumnya termasuk bagian dari pengeluaran konsumsi rumah tangga menjadi komponen terpisah. Sehingga klasifikasi PDRB menurut pengeluaran dirinci menjadi 7 komponen yaitu komponen pengeluaran konsumsi rumah tangga, pengeluaran konsumsi LNPR, pengeluaran

and the way of using it.

3. *GRDP by industry classification changes from 9 sectors to 17 industries. GRDP by industry is classified by types of economic activities such as Agriculture, Forestry and Fishing; Mining and Quarrying; Manufacturing; Electricity and Gas; Water supply, Sewerage, Waste Management and Remediation Activities; Construction; Wholesale and Retail Trade; Repair of Motor Vehicles and Motorcycles; Transportation and Storage; Accommodation and Food Service Activities; Information and Communication; Financial and Insurance Activities; Real Estate Activities; Business Activities; Public Administration; Defence and Compulsory Social Security; Education; Human Health and Social Work Activities; and Other Services Activities.*
4. *GRDP by expenditure classification changes where consumption expenditure Non-profit Institutions Serving Households (NPISH) previously included as part of household consumption expenditure is taken out into separate component. So that, GRDP by type of expenditures is classified into: household consumption expenditure, NPISH consumption expenditure, government consumption expenditure, gross fixed capital formation, changes in inventories, exports of*

konsumsi pemerintah, pembentukan modal tetap bruto, perubahan inventori, ekspor barang dan jasa, dan impor barang dan jasa.

5. Pengeluaran konsumsi rumah tangga mencakup berbagai pengeluaran konsumsi akhir rumah tangga atas barang dan jasa untuk memenuhi kebutuhan individu ataupun kelompok secara langsung. Pengeluaran rumah tangga di sini mencakup makanan dan minuman selain restoran; pakaian, alas kaki dan jasa perawatannya; perumahan dan perlengkapan rumah tangga; kesehatan dan pendidikan; transportasi dan komunikasi; restoran dan hotel serta lainnya.
6. Pengeluaran Konsumsi Pemerintah terdiri dari Pengeluaran Konsumsi Individu dan Pengeluaran Konsumsi Kolektif. Barang dan jasa individu merupakan barang dan jasa privat, dimana ciri-ciri barang privat adalah a) Scarcity, yaitu ada kelangkaan/ keterbatasan dalam jumlah; b) Excludable consumption, yaitu konsumsi suatu barang dapat dibatasi hanya pada mereka yang memenuhi persyaratan tertentu (biasanya harga); c) Rivalrous competition, yaitu konsumsi oleh satu konsumen akan mengurangi atau menghilangkan kesempatan pihak lain untuk melakukan hal serupa. Contoh barang dan jasa yang dihasilkan pemerintah dan tergolong sebagai barang dan jasa individu adalah jasa pelayanan kesehatan pemerintah di rumah sakit/puskesmas dan jasa pendidikan di sekolah/ universitas negeri. Sedangkan barang dan jasa kolektif ekuivalen dengan barang publik yang memiliki ciri a) Non rivalry, yaitu penggunaan

goods and services, and imports of goods and services.

5. *Household consumption expenditures consist of expenditures incurred by households, which are used for both individual or collective needs. Household consumptions are classified into food and beverages other than restaurants; clothing, footwear, and related maintenance services; housing and household equipment; health and education; transport and communication; restaurants and hotels; and others.*
6. *Government consumption expenditure consists of Individual Consumption Expenditure and Collective Consumption Expenditure. Individual goods and services are private goods and services, which the characteristics of private goods is a) Scarcity, that there is a scarcity/limited in number; b) Excludable consumption, the consumption of goods can be limited only to those who meet certain requirements (usually the price); c) Rivalrous competition, ie consumption by the consumer will reduce or eliminate the chance of another party to do so. Examples of goods and services produced by government and classified as goods and services of individuals is the government health services in hospitals/health centers and education services in schools/ universities. Collective goods and services equivalent to public goods characterized by a) Non-rivalry, namely the use of a consumer for an item does not reduce the chance of another consumer to also consume goods; b) Non-*

satu konsumen terhadap suatu barang tidak mengurangi kesempatan konsumen lain untuk juga mengkonsumsi barang tersebut; b) Non excludable, yaitu apabila suatu barang publik tersedia, maka tidak ada yang dapat menghalangi siapapun untuk memperoleh manfaat dari barang tersebut atau dengan kata lain setiap orang memiliki akses ke barang tersebut. Contoh barang dan jasa yang dihasilkan pemerintah dan tergolong sebagai barang dan jasa kolektif adalah jasa pertahanan yang dilakukan TNI dan keamanan yang dilakukan kepolisian.

7. Pembentukan Modal Tetap Bruto (PMTB) mencakup pengadaan, pembuatan, dan pembelian barang modal. Barang modal dimaksud adalah barang-barang yang digunakan untuk proses produksi, tahan lama atau yang mempunyai umur pemakaian lebih dari satu tahun seperti bangunan, mesin-mesin dan alat angkatan. Termasuk pula di sini perbaikan besar (berat) yang sifatnya memperpanjang umur atau mengubah bentuk atau kapasitas barang modal tersebut. Pengeluaran barang modal untuk keperluan militer juga dicakup sebagai PMTB. Klasifikasi komponen PMTB dibagi menjadi 6 sub komponen yaitu Konstruksi; Mesin dan Peralatan; Kendaraan; Peralatan Lainnya; Cultivated Biological Resources (CBR) dan Produk Kekayaan Intelektual.
8. Ekspor barang dan jasa merupakan transaksi perdagangan barang dan jasa dari penduduk (residen) ke bukan penduduk (nonresiden). Impor barang dan jasa adalah transaksi

excludable, i.e. when a public good available, then nothing can hinder anyone to benefit from the goods or in other words everyone has access to the goods. Examples of goods and services produced by government and classified as collective goods and services is carried military defense services and the police's security.

7. *Gross Fixed Capital Formation (GFCF) includes procurement, manufacture, and the purchase of capital goods. Capital goods are goods which are used for the production process, durable or have a service life of more than one year such as buildings, machinery, and transportation equipment. Including here: huge improvement that are to extend the life or changing the shape or the capacity of the capital goods. Capital expenditures for military purposes are also covered as GFCF. GFCF component are classified into six sub-components: Construction; Machinery and Equipment; Vehicle; Other equipment; Cultivated Biological Resources (CBR) and Intellectual Property Product.*
8. *Exports of goods and services consist of transactions of goods and services from residents to non-residents. Imports of goods and services consist of transaction of goods and services from*

perdagangan dari bukan penduduk ke penduduk. Ekspor atau impor barang terjadi pada saat terjadi perubahan hak kepemilikan barang antara penduduk dengan bukan penduduk (dengan atau tanpa perpindahan fisik barang tersebut). Pada PDB dengan tahun dasar 2010, ekspor dan impor barang dirinci menjadi nonmigas dan migas.

9. PDB maupun agregat turunannya disajikan dalam 2 (dua) versi penilaian, yaitu atas dasar "harga berlaku" dan atas dasar "harga konstan". Disebut sebagai harga berlaku karena seluruh agregat dinilai dengan menggunakan harga pada tahun berjalan, sedangkan harga konstan penilaiannya didasarkan kepada harga satu tahun dasar tertentu, dalam publikasi ini digunakan harga tahun 2010.
10. Laju pertumbuhan PDB diperoleh dari perhitungan PDB atas dasar harga konstan. Diperoleh dengan cara mengurangi nilai PDB pada tahun ke-n terhadap nilai pada tahun ke n-1 (tahun sebelumnya), dibagi dengan nilai pada tahun ke n-1, dikalikan dengan 100 persen. Laju pertumbuhan menunjukkan perkembangan agregat pendapatan dari satu waktu tertentu terhadap waktu sebelumnya.

non-residents to residents. Exports and imports of goods occur when there are changes in ownership of goods between residents and non-residents (with or without physical movements of goods across frontiers). On the GDP at 2010 basic year, exports and imports of goods specified into non oil and gas and oil and gas.

9. *GDP and its aggregations are presented in two forms: at current market prices and at constant base year market prices. In presenting current market prices, all aggregates are valued at current market prices, while base year constant market prices are shown by valuing all aggregates at fixed base year prices. Year of 2010 is used as the base year in this publication.*
10. *Growth rate of Gross Domestic Product is derived from GDP at constant market prices. It is obtained by subtracting the value of GDP year n with the value of GDP year n-1, divided by the value of GDP year n-1 then multiplied by 100 percent. The growth rate of GDP explains the income growth during the given period.*

ULASAN**Produk Domestik Regional Bruto**

Produk Domestik Regional Bruto (PDRB) merupakan nilai tambah bruto seluruh barang dan jasa yang tercipta atau dihasilkan di wilayah domestik suatu negara yang timbul akibat berbagai aktivitas ekonomi dalam suatu periode tertentu tanpa memperhatikan apakah faktor produksi yang dimiliki residen atau non-residen. Penyusunan PDRB dapat dilakukan melalui 3 (tiga) pendekatan yaitu pendekatan produksi, pendekatan pengeluaran, dan pendekatan pendapatan yang disajikan atas dasar harga berlaku dan harga konstan.

PDRB atas dasar harga berlaku atau dikenal dengan PDRB nominal disusun berdasarkan harga yang berlaku pada periode penghitungan dan bertujuan untuk melihat struktur perekonomian. Sedangkan, PDRB atas dasar harga konstan disusun berdasarkan harga pada tahun dasar dan bertujuan untuk mengukur pertumbuhan ekonomi.

PDRB Menurut Lapangan Usaha

Nilai PDRB Kabupaten Klungkung atas dasar harga berlaku (PDRB ADHB) pada tahun 2020 mencapai sekitar 8,47 triliun rupiah. Secara nominal, nilai PDRB ini mengalami penurunan sekitar 637,6 milyar rupiah dibandingkan dengan tahun 2019 yang mencapai sekitar 9,1 triliun rupiah. Turunnya nilai PDRB ini dipengaruhi oleh menurunnya produksi di beberapa lapangan usaha akibat wabah pandemi COVID-19 yang berkepanjangan.

Berdasarkan harga konstan 2010, angka PDRB juga mengalami penurunan, yakni dari 5,99 triliun rupiah pada tahun 2019 menjadi sekitar 5,61 triliun

DESCRIPTION**Gross Regional Domestic Product (GRDP)**

Gross Regional Domestic Product (GRDP) is the gross value added of all goods and services that are created or produced in the domestic territory of a country that arise from a variety of economic activities in a given period regardless of whether the factors of production are owned by resident or non-resident. The measurement of GRDP can be done by applying 3 (three) approaches: production approach, expenditure approach, and income approach are presented based on current prices and constant prices.

GRDP at current prices, known as nominal GRDP is based on the prices at current year period of calculation, and aims to look at the structure of the economy. While the GDP at constant prices is based on the price in the base year and aims to look at economic growth.

GRDP by Industrial

The PDRB value of Klungkung Regency at the current price (PDRB ADHB) in 2020 will reach around 8.47 trillion rupiah. In nominal terms, this GRDP value has decreased by around 637.6 billion rupiah compared to 2019 which reached around 9.1 trillion rupiah. The decline in the value of GRDP was influenced by decreased production in several business fields due to the prolonged outbreak of the COVID-19 pandemic.

Based on constant 2010 prices, the GRDP figure has also decreased, from 5.99 trillion rupiah in 2019 to around 5.61 trillion rupiah in 2020. This illustrates

rupiah pada tahun 2020. Hal ini menjadi gambaran betapa pandemi COVID-19 sangat menghantam sendi-sendi perekonomian masyarakat. Tahun 2020 Kabupaten Klungkung mengalami pertumbuhan ekonomi minus sekitar 6,35 persen, turun sangat dalam jika dibandingkan dengan tahun 2019.

Peranan terbesar dalam pembentukan PDRB Kabupaten Klungkung pada tahun 2020 dihasilkan oleh lapangan usaha Pertanian, Kehutanan dan Perikanan, yaitu mencapai 22,46 persen (angka ini menurun dari 23,24 persen di tahun 2016). Selanjutnya lapangan usaha Penyediaan Akomodasi dan Makan Minum sebesar 10,33 persen (menurun dari 13,45 persen di tahun 2016), disusul oleh lapangan usaha Informasi dan Komunikasi sebesar 10,14 persen (naik dari 8,45 persen di tahun 2016). Berikutnya, lapangan usaha konstruksi sebesar 10,00 persen (meningkat dari 9,11 persen di tahun 2016) dan lapangan usaha industri pengolahan sebesar 9,57 persen (meningkat dari 9,47 persen di tahun 2016). Sementara itu, peranan lapangan usaha lainnya untuk membentuk PDRB Kabupaten Klungkung, masing-masing kurang dari 9 (sembilan) persen.

PDRB Menurut Pengeluaran

Selama periode tahun 2015-2019, PDRB Kabupaten Klungkung menurut pengeluaran sebagian besar masih digunakan untuk memenuhi kebutuhan konsumsi akhir rumah tangga (PK-RT). Pengeluaran untuk aktivitas pembentukan modal (PMTB) juga memberikan kontribusi yang relatif besar, yakni sekitar 30,29 persen hingga 32,10 persen. Meskipun kisaran kontribusi komponen

how the COVID-19 pandemic has severely hit the joints of the people's economy. In 2020, Klungkung Regency experienced a minus economic growth of around 6.35 percent, a very deep decline compared to 2019.

The biggest role in the formation of PDRB Klungkung Regency in 2020 is generated by the Agriculture, Forestry and Fisheries business fields, which reached 22.46 percent (this figure decreased from 23.24 percent in 2016). Furthermore, the Business Field for Providing Accommodation and Food and Drinking was 10.33 percent (down from 13.45 percent in 2016), followed by the Information and Communication business field of 10.14 percent (up from 8.45 percent in 2016). Next, the construction business field was 10.00 percent (increased from 9.11 percent in 2016) and the processing industry business field was 9.57 percent (an increase from 9.47 percent in 2016). Meanwhile, the role of other business fields in forming PDRB of Klungkung Regency, respectively, is less than 9 (nine) percent.

GRDP by Expenditure

During the 2015-2019 period, Klungkung regency's GRDP according to expenditure was still largely used to meet household final consumption needs (PK-RT). Spending on Gross Domestic Fixed Capital Formation (PMTB) also contributed relatively large, namely around 30.29 percent to 32.10 percent. Although the range of contribution from the export component reached around 35.96 percent to 50.41

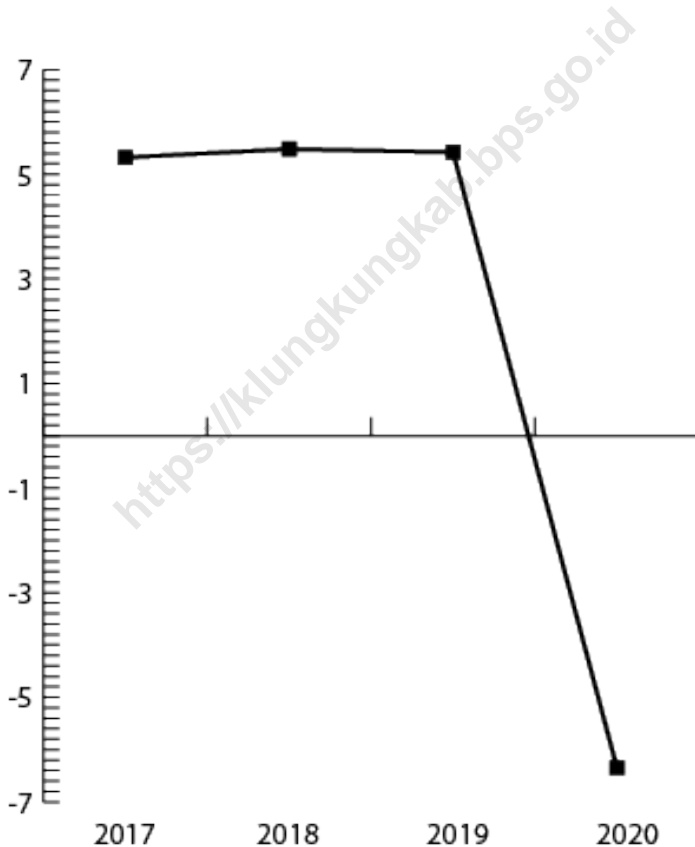
ekspor mencapai sekitar 35,96 persen hingga 50,41 persen, tetapi di sisi lain persentase impor sebagai komponen pengurang dalam PDRB juga masih relatif besar, yakni sekitar 39,03 persen hingga 50,99 persen. Hal ini mengindikasikan bahwa sebagian kebutuhan domestik masih harus dipenuhi oleh produk yang berasal dari luar wilayah atau bahkan luar negeri (impor).

percent, on the other hand, the percentage of imports as a reducing component in the GRDP was still relatively large, which was around 39.03 percent to 50.99 percent. This indicates that some domestic needs must still be met by products originating from outside the region or even abroad (imports).

<https://klungkungkab.bps.go.id>

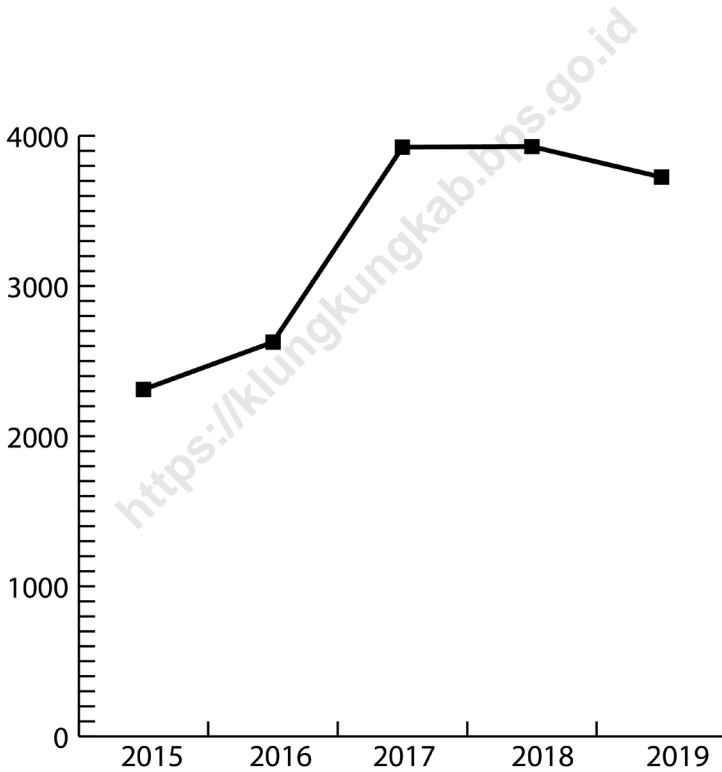
Gambar 12.1
Figures

Laju Pertumbuhan Produk Domestik Regional Bruto Atas Dasar Harga Konstan 2010 Menurut Lapangan Usaha di Kabupaten Klungkung (persen), 2017–2020
Growth Rate of Gross Regional Domestic Product at 2010 Constant Market Prices by Industry in Klungkung Regency (percent), 2017–2020



Sumber/Source: BPS, berbagai sensus, survei dan sumber lain/BPS-Statistics Indonesia, various census, survey, and other sources

Gambar 12.2 **Perkembangan Ekspor Menurut PDRB Pengeluaran Kabupaten Klungkung, 2015-2019**
Figures *Development of Exports According to GRDP Expenditures Klungkung Regency, 2015-2019*



Sumber/Source: BPS, berbagai sensus, survei dan sumber lain/BPS-Statistics Indonesia, various census, survey, and other sources

Tabel
Table 12.1

**Produk Domestik Regional Bruto Atas Dasar Harga
Berlaku Menurut Lapangan Usaha di Kabupaten
Klungkung (miliar rupiah), 2016–2020**
*Gross Regional Domestic Product at Current Market Prices
by Industry in Klungkung Regency (billion rupiahs), 2016–
2020*

	Lapangan Usaha/Industry	2016	2017	2018	2019 *	2020 **
	(1)	(2)	(3)	(4)	(5)	(6)
A	Pertanian, Kehutanan, dan Perikanan/ <i>Agriculture, Forestry, and Fishing</i>	1 652,96	1 720,72	1 838,08	1 911,84	1 902,15
B	Pertambangan dan Penggalian/ <i>Mining and Quarrying</i>	278,12	280,19	295,28	294,60	267,13
C	Industri Pengolahan/ <i>Manufacturing</i>	673,39	721,97	786,27	845,56	810,50
D	Pengadaan Listrik dan Gas/ <i>Electricity and Gas</i>	8,22	9,57	10,60	11,74	9,95
E	Pengadaan Air; Pengelolaan Sampah, Limbah, dan Daur Ulang/ <i>Water Supply; Sewerage, Waste Management, and Remediation Activities</i>	14,51	15,71	16,50	17,95	18,01
F	Konstruksi/ <i>Construction</i>	647,77	731,07	808,59	892,88	846,99
G	Perdagangan Besar dan Eceran; Reparasi Mobil dan Sepeda Motor/ <i>Wholesale and Retail Trade; Repair of Motor Vehicles and Motorcycles</i>	554,83	623,90	689,46	748,43	695,59
H	Transportasi dan Pergudangan/ <i>Transportation and Storage</i>	210,50	232,05	248,20	277,99	171,31
I	Penyediaan Akomodasi dan Makan Minum/ <i>Accommodation and Food Service Activities</i>	956,42	1 121,21	1 226,58	1 328,28	874,76
J	Informasi dan Komunikasi/ <i>Information and Communication</i>	600,79	661,24	720,26	774,03	858,94

Lanjutan Tabel/*Continued Table 12.1*

	Lapangan Usaha/Industry	2016	2017	2018	2019 *	2020 **
	(1)	(2)	(3)	(4)	(5)	(6)
K	Jasa Keuangan dan Asuransi/ <i>Financial and Insurance Activities</i>	284,43	304,45	319,35	353,23	340,35
L	Real Estat/ <i>Real Estate Activities</i>	171,13	185,82	197,98	212,60	215,52
M,N	Jasa Perusahaan/ <i>Business Activities</i>	70,30	75,98	82,24	87,62	85,49
O	Administrasi Pemerintahan, Pertahanan, dan Jaminan Sosial Wajib/ <i>Public Administration and Defence; Compulsory Social Security</i>	364,60	404,95	455,27	505,59	514,26
P	Jasa Pendidikan/ <i>Education</i>	167,63	187,61	206,76	227,97	224,48
Q	Jasa Kesehatan dan Kegiatan Sosial/ <i>Human Health and Social Work Activities</i>	301,01	333,06	364,22	399,69	424,80
R,S,T,U	Jasa Lainnya/ <i>Other Services Activities</i>	155,40	175,12	193,73	215,91	208,07
	Produk Domestik Regional Bruto/<i>Gross Regional Domestic Product</i>	7 112,02	7 784,62	8 459,34	9 105,90	8 468,30

Catatan/Note: *)Angka Sementara **)Angka Sangat Sementara / *)Provisional Figure **)Very Provisional Figure

Sumber/Source: BPS, berbagai sensus, survei dan sumber lain/BPS-Statistics Indonesia, various census, survey, and other sources

Tabel
Table 12.2

Produk Domestik Regional Bruto Atas Dasar Harga Konstan 2010 Menurut Lapangan Usaha di Kabupaten Klungkung (miliar rupiah), 2016–2020
Gross Regional Domestic Product at 2010 Constant Market Prices by Industry in Klungkung Regency (billion rupiahs), 2016–2020

	Lapangan Usaha/Industry	2016	2017	2018	2019 *	2020**
	(1)	(2)	(3)	(4)	(5)	(6)
A	Pertanian, Kehutanan, dan Perikanan/ <i>Agriculture, Forestry, and Fishing</i>	1 115,35	1 122,40	1 162,35	1 186,94	1 171,34
B	Pertambangan dan Penggalian/ <i>Mining and Quarrying</i>	198,49	195,87	193,15	191,08	171,76
C	Industri Pengolahan/ <i>Manufacturing</i>	475,92	494,31	519,50	547,87	515,71
D	Pengadaan Listrik dan Gas/ <i>Electricity and Gas</i>	5,71	5,99	6,35	6,91	5,83
E	Pengadaan Air; Pengelolaan Sampah, Limbah, dan Daur Ulang/ <i>Water Supply; Sewerage, Waste Management, and Remediation Activities</i>	12,10	12,41	13,00	14,01	14,05
F	Konstruksi/ <i>Construction</i>	470,98	516,61	550,31	587,55	555,19
G	Perdagangan Besar dan Eceran; Reparasi Mobil dan Sepeda Motor/ <i>Wholesale and Retail Trade; Repair of Motor Vehicles and Motorcycles</i>	413,90	446,56	479,83	513,53	473,80
H	Transportasi dan Pergudangan/ <i>Transportation and Storage</i>	148,33	160,43	167,39	183,09	119,56
I	Penyediaan Akomodasi dan Makan Minum/ <i>Accommodation and Food Service Activities</i>	541,52	611,40	654,59	689,61	469,32
J	Informasi dan Komunikasi/ <i>Information and Communication</i>	551,78	591,95	632,45	669,17	732,94

Lanjutan Tabel/Continued Table 12.2

	Lapangan Usaha/Industry	2016	2017	2018	2019 *	2020**
	(1)	(2)	(3)	(4)	(5)	(6)
K	Jasa Keuangan dan Asuransi/ <i>Financial and Insurance Activities</i>	208,46	213,19	216,73	235,57	227,81
L	Real Estat/ <i>Real Estate Activities</i>	138,72	147,00	154,83	161,34	162,16
M,N	Jasa Perusahaan/ <i>Business Activities</i>	51,20	53,84	57,04	59,94	57,40
O	Administrasi Pemerintahan, Pertahanan, dan Jaminan Sosial Wajib/ <i>Public Administration and Defence; Compulsory Social Security</i>	315,60	310,58	331,88	361,56	355,08
P	Jasa Pendidikan/ <i>Education</i>	125,74	135,79	146,12	155,59	153,78
Q	Jasa Kesehatan dan Kegiatan Sosial/ <i>Human Health and Social Work Activities</i>	229,39	247,72	265,70	283,54	289,82
R,S,T,U	Jasa Lainnya/ <i>Other Services Activities</i>	112,43	121,57	131,72	143,68	134,99
	Produk Domestik Regional Bruto/<i>Gross Regional Domestic Product</i>	5 115,61	5 387,61	5 682,94	5 990,99	5 610,54

Catatan/Note: *)Angka Sementara **)Angka Sangat Sementara / *)Provisional Figure **)Very Provisional Figure

Sumber/Source: BPS, berbagai sensus, survei dan sumber lain/BPS-Statistics Indonesia, various census, survey, and other sources

Tabel
Table 12.3

Distribusi Persentase Produk Domestik Regional Bruto Atas Dasar Harga Berlaku Menurut Lapangan Usaha di Kabupaten Klungkung, 2016–2020
Percentage Distribution of Gross Regional Domestic Product at Current Market Prices by Industry in Klungkung Regency, 2016–2020

	Lapangan Usaha/Industry	2016	2017	2018	2019 *	2020**
	(1)	(2)	(3)	(4)	(5)	(6)
A	Pertanian, Kehutanan, dan Perikanan/ <i>Agriculture, Forestry, and Fishing</i>	23,24	22,10	21,73	21,00	22,46
B	Pertambangan dan Penggalian/ <i>Mining and Quarrying</i>	3,91	3,60	3,49	3,24	3,15
C	Industri Pengolahan/ <i>Manufacturing</i>	9,47	9,27	9,29	9,29	9,57
D	Pengadaan Listrik dan Gas/ <i>Electricity and Gas</i>	0,12	0,12	0,13	0,13	0,12
E	Pengadaan Air; Pengelolaan Sampah, Limbah, dan Daur Ulang/ <i>Water Supply; Sewerage, Waste Management, and Remediation Activities</i>	0,20	0,20	0,20	0,20	0,21
F	Konstruksi/ <i>Construction</i>	9,11	9,39	9,56	9,81	10,00
G	Perdagangan Besar dan Eceran; Reparasi Mobil dan Sepeda Motor/ <i>Wholesale and Retail Trade; Repair of Motor Vehicles and Motorcycles</i>	7,80	8,01	8,15	8,22	8,21
H	Transportasi dan Pergudangan/ <i>Transportation and Storage</i>	2,96	2,98	2,93	3,05	2,02
I	Penyediaan Akomodasi dan Makan Minum/ <i>Accommodation and Food Service Activities</i>	13,45	14,40	14,50	14,59	10,33
J	Informasi dan Komunikasi/ <i>Information and Communication</i>	8,45	8,49	8,51	8,50	10,14
K	Jasa Keuangan dan Asuransi/ <i>Financial and Insurance Activities</i>	4,00	3,91	3,78	3,88	4,02

Lanjutan Tabel/*Continued Table* 12.3

Lapangan Usaha/ <i>Industry</i>		2016	2017	2018	2019 *	2020**
(1)		(2)	(3)	(4)	(5)	(6)
L	Real Estat/ <i>Real Estate Activities</i>	2,41	2,39	2,34	2,33	2,54
M,N	Jasa Perusahaan/ <i>Business Activities</i>	0,99	0,98	0,97	0,96	1,01
O	Administrasi Pemerintahan, Pertahanan, dan Jaminan Sosial Wajib/ <i>Public Administration and Defence; Compulsory Social Security</i>	5,13	5,20	5,38	5,55	6,07
P	Jasa Pendidikan/ <i>Education</i>	2,36	2,41	2,44	2,50	2,65
Q	Jasa Kesehatan dan Kegiatan Sosial/ <i>Human Health and Social Work Activities</i>	4,23	4,28	4,31	4,39	5,02
R,S,T,U	Jasa Lainnya/ <i>Other Services Activities</i>	2,19	2,25	2,29	2,37	2,46
Produk Domestik Regional Bruto/<i>Gross Regional Domestic Product</i>		100	100	100	100	100

Catatan/*Note*: * : Angka Sementara/*Provisional Figures*

** : Angka Sangat Sementara/*Very Provisional Figures*

Sumber/*Source*: BPS, berbagai sensus, survei dan sumber lain/*BPS-Statistics Indonesia, various census, survey, and other sources*

Tabel
Table 12.4

Laju Pertumbuhan Produk Domestik Regional Bruto Atas Dasar Harga Konstan 2010 Menurut Lapangan Usaha di Kabupaten Klungkung (persen), 2017–2020
Growth Rate of Gross Regional Domestic Product at 2010 Constant Market Prices by Industry in Klungkung Regency (percent), 2017–2020

	Lapangan Usaha/ <i>Industry</i>	2017	2018	2019 *	2020 **
	(1)	(2)	(3)	(4)	(5)
A	Pertanian, Kehutanan, dan Perikanan/ <i>Agriculture, Forestry, and Fishing</i>	0,63	3,56	2,12	-1,31
B	Pertambangan dan Penggalian/ <i>Mining and Quarrying</i>	(1,32)	-1,39	-1,07	-10,11
C	Industri Pengolahan/ <i>Manufacturing</i>	3,86	5,10	5,46	-5,87
D	Pengadaan Listrik dan Gas/ <i>Electricity and Gas</i>	5,02	5,93	8,80	-15,64
E	Pengadaan Air; Pengelolaan Sampah, Limbah, dan Daur Ulang/ <i>Water Supply; Sewerage, Waste Management, and Remediation Activities</i>	2,57	4,74	7,76	0,25
F	Konstruksi/ <i>Construction</i>	9,69	6,52	6,77	-5,51
G	Perdagangan Besar dan Eceran; Reparasi Mobil dan Sepeda Motor/ <i>Wholesale and Retail Trade; Repair of Motor Vehicles and Motorcycles</i>	7,89	7,45	7,02	-7,74
H	Transportasi dan Pergudangan/ <i>Transportation and Storage</i>	8,16	4,34	9,38	-34,70
I	Penyediaan Akomodasi dan Makan Minum/ <i>Accommodation and Food Service Activities</i>	12,90	7,06	5,35	-31,94
J	Informasi dan Komunikasi/ <i>Information and Communication</i>	7,28	6,84	5,81	9,53
K	Jasa Keuangan dan Asuransi/ <i>Financial and Insurance Activities</i>	2,27	1,66	8,69	-3,29
L	Real Estat/ <i>Real Estate Activities</i>	5,97	5,33	4,21	0,51
M,N	Jasa Perusahaan/ <i>Business Activities</i>	5,15	5,95	5,09	-4,25

Lanjutan Tabel/*Continued Table 12.4*

Lapangan Usaha/Industry		2017	2018	2019 *	2020 **
(1)		(2)	(3)	(4)	(5)
0	Administrasi Pemerintahan, Pertahanan, dan Jaminan Sosial Wajib/ <i>Public Administration and Defence; Compulsory Social Security</i>	(1,59)	6,86	8,94	-1,79
P	Jasa Pendidikan/ <i>Education</i>	7,99	7,61	6,48	-1,16
Q	Jasa Kesehatan dan Kegiatan Sosial/ <i>Human Health and Social Work Activities</i>	7,99	7,26	6,71	2,22
R,S,T,U	Jasa Lainnya/ <i>Other Services Activities</i>	8,13	8,35	9,07	-6,05
Produk Domestik Regional Bruto/<i>Gross Regional Domestic Product</i>		5,32	5,48	5,42	-6,35

Catatan/Note: * : Angka Sementara/*Provisional Figures*

** : Angka Sangat Sementara/*Very Provisional Figures*

Sumber/Source: BPS, berbagai sensus, survei dan sumber lain/*BPS-Statistics Indonesia, various census, survey, and other sources*

Tabel
Table 12.5

Produk Domestik Regional Bruto Atas Dasar Harga Berlaku Menurut Jenis Pengeluaran di Kabupaten Klungkung (miliar rupiah), 2015–2019
Gross Regional Domestic Product at Current Market Prices by Type of Expenditure in Klungkung Regency (billion rupiahs), 2015–2019

Jenis Pengeluaran Type of Expenditure	2015	2016	2017	2018*1	2019**1
(1)	(2)	(3)	(4)	(5)	(6)
Pengeluaran Konsumsi Rumah Tangga <i>Household Consumption Expenditure</i>	3 475,80	3 846,06	4 099,44	4 449,54	4 786,62
Pengeluaran Konsumsi LNPRT <i>NPISH Consumption Expenditure</i>	94,55	102,70	111,47	120,53	135,00
Pengeluaran Konsumsi Pemerintah <i>Government Consumption Expenditure</i>	974,81	1 104,19	1 234,80	1 329,89	1 442,30
Pembentukan Modal Tetap Bruto <i>Gross Fixed Capital Formation</i>	2 063,27	2 209,65	2 358,29	2 631,02	2 803,39
Perubahan Inventori <i>Changes in Inventories</i>	15,20	18,54	25,54	27,57	23,84
Net Ekspor Barang dan Jasa/Net <i>Exports of Goods and Services</i>	-197,39	-169,12	-44,93	-95,66	-71,33
Produk Domestik Regional Bruto/Gross Regional Domestic Product	6 426,23	7 112,02	7 784,62	8 462,89	9 119,83

Catatan/Note: * : Angka Sementara/Provisional Figures

** : Angka Sangat Sementara/Very Provisional Figures

¹ = Perbedaan angka disebabkan karena PDRB pengeluaran belum rekonsiliasi/ *The difference in figures is because the GDP of expenditure has not been reconciled*

Sumber/Source: BPS, berbagai sensus, survei dan sumber lain/BPS-Statistics Indonesia, various census, survey, and other sources

Tabel
Table 12.6

Produk Domestik Regional Bruto Atas Dasar Harga Konstan 2010 Menurut Jenis Pengeluaran di Kabupaten Klungkung (miliar rupiah), 2015–2019
Gross Regional Domestic Product at 2010 Constant Market Prices by Type of Expenditure in Klungkung Regency (billion rupiahs), 2015–2019

Jenis Pengeluaran Type of Expenditure	2015	2016	2017	2018*1	2019**1
(1)	(2)	(3)	(4)	(5)	(6)
Pengeluaran Konsumsi Rumah Tangga <i>Household Consumption Expenditure</i>	2 877,15	3 053,20	3 165,37	3 298,11	3 464,38
Pengeluaran Konsumsi LNPRT <i>NPISH Consumption Expenditure</i>	67,65	71,07	75,89	80,38	87,93
Pengeluaran Konsumsi Pemerintah <i>Government Consumption Expenditure</i>	715,23	765,01	797,82	836,63	904,97
Pembentukan Modal Tetap Bruto <i>Gross Fixed Capital Formation</i>	1 526,53	1 648,33	17 30,28	1 859,38	1 954,05
Perubahan Inventori <i>Changes in Inventories</i>	7,75	9,31	9,81	10,27	9,51
Net Ekspor Barang dan Jasa/Net <i>Exports of Goods and Services</i>	-380,92	-431,31	-391,56	-401,03	-428,10
Produk Domestik Regional Bruto/Gross Regional Domestic Product	4 813,39	5 115,61	5 387,61	5 683,75	5 992,74

Catatan/Note: * : Angka Sementara/Provisional Figures

** : Angka Sangat Sementara/Very Provisional Figures

¹ = Perbedaan angka disebabkan karena PDRB pengeluaran belum rekonsiliasi/ *The difference in figures is because the GDP of expenditure has not been reconciled*

Sumber/Source: BPS, berbagai sensus, survei dan sumber lain/BPS-Statistics Indonesia, various census, survey, and other sources

13

PERBANDINGAN ANTAR KABUPATEN/KOTA REGENCY/MUNICIPAL COMPARISON



PENJELASAN TEKNIS

1. Perbandingan antar kabupaten menyajikan gambaran informasi kabupaten-kabupaten di Provinsi Bali yang antara lain mencakup data jumlah penduduk, jumlah penduduk miskin, Indeks Pembangunan Manusia (IPM), dan gini rasio
2. Sensus penduduk berarti perhitungan jumlah penduduk secara periodik. Data yang dicapai, biasanya bukan saja meliputi jumlah orang, tetapi juga fakta mengenai misalnya jenis kelamin, usia, bahasa, dan hal-hal lain yang dianggap perlu.

TECHNICAL NOTES

1. *Comparability among the regency provides snapshot of information on the Indonesian provinces that includes data such as population, poverty rate, human development indexes, and gini ratio*
2. *Population census is a periodic enumeration of the population. The data obtained contain not only the total population but also facts on sex, age, language, and other important characteristics.*

ULASAN

Perbandingan Regional

Dari delapan kabupaten dan satu kota di Provinsi Bali, Kabupaten Klungkung memiliki jumlah penduduk yang paling sedikit, sedangkan jumlah penduduk yang paling banyak berada di Kota Denpasar. Kondisi ini wajar, karena Kota Denpasar merupakan pusat ekonomi dan bisnis sehingga kota Denpasar menjadi wilayah penerima migran dari daerah lainnya.

Sebagai pusat bisnis dan ibukota provinsi Bali, laju pertumbuhan ekonomi kota Denpasar pada tahun 2019 diperkirakan sekitar 5,84 persen, paling tinggi diantara kabupaten lainnya di Bali. Demikian juga dengan Indeks Pembangunan Manusia (IPM), pada tahun 2020 IPM kota Denpasar paling tinggi di provinis Bali sebesar 83,93. Sedangkan Nilai IPM Kabupaten Klungkung pada tahun 2020 sebesar 71,73. Artinya diperlukan upaya yang lebih keras lagi untuk mengejar ketertinggalan dengan kota Denpasar.

Namun demikian, Kabupaten Klungkung memiliki jumlah penduduk miskin yang paling sedikit dibandingkan dengan kabupaten/kota lainnya di Provinsi Bali. Dari 165 ribu lebih penduduk miskin di Provinsi Bali pada tahun 2020, kurang dari 9 ribu penduduk miskin berada di Kabupaten Klungkung

DESCRIPTION

Regional Comparison

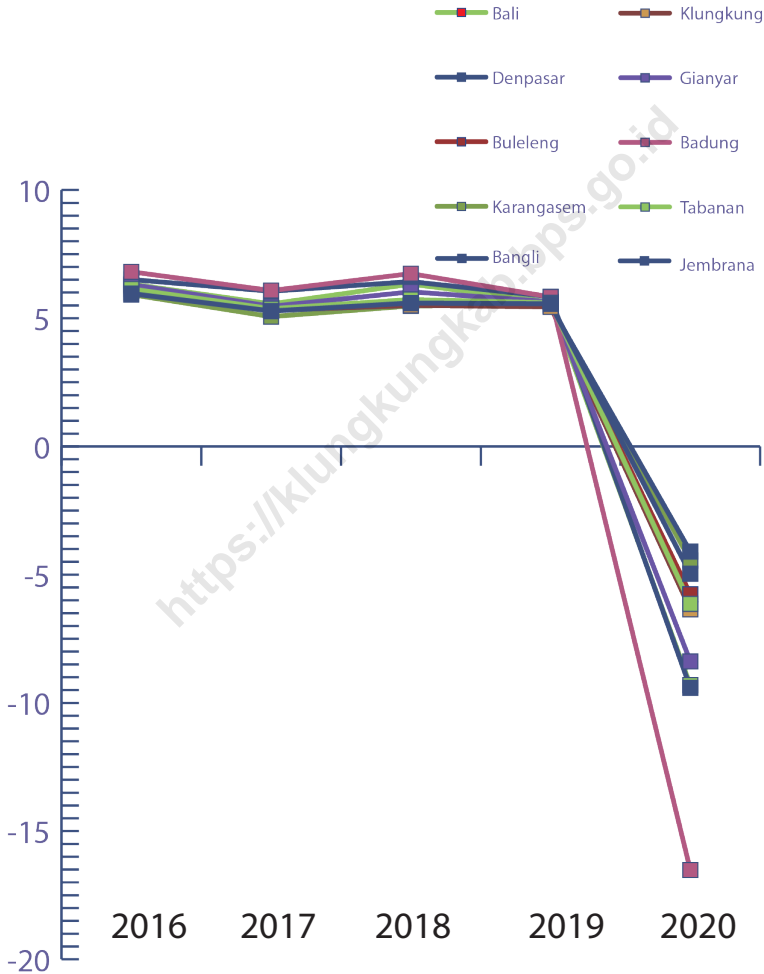
Of the eight districts and one city in the Province of Bali, Klungkung Regency has the smallest population, while the most population is in Denpasar City. This condition is reasonable, because the city of Denpasar is an economic and business center so that the city of Denpasar is a region receiving migrants from other regions..

As the business center and capital of the province of Bali, the economic growth rate of the city of Denpasar in 2019 is estimated to be around 5.84 percent, the highest among other districts in Bali. Likewise with the Human Development Index (HDI), in 2020 the HDI for Denpasar was the highest in the province of Bali at 83.93. Meanwhile, the IPM value of Klungkung Regency in 2020 was 71.73. This means that even harder efforts are needed to catch up with the city of Denpasar.

However, Klungkung Regency has the lowest number of poor people compared to other districts / cities in Bali Province. Of the more than 165 thousand poor people in Bali Province in 2020, less than 9 thousand poor people are in Klungkung Regency

Gambar 13.1
Figures

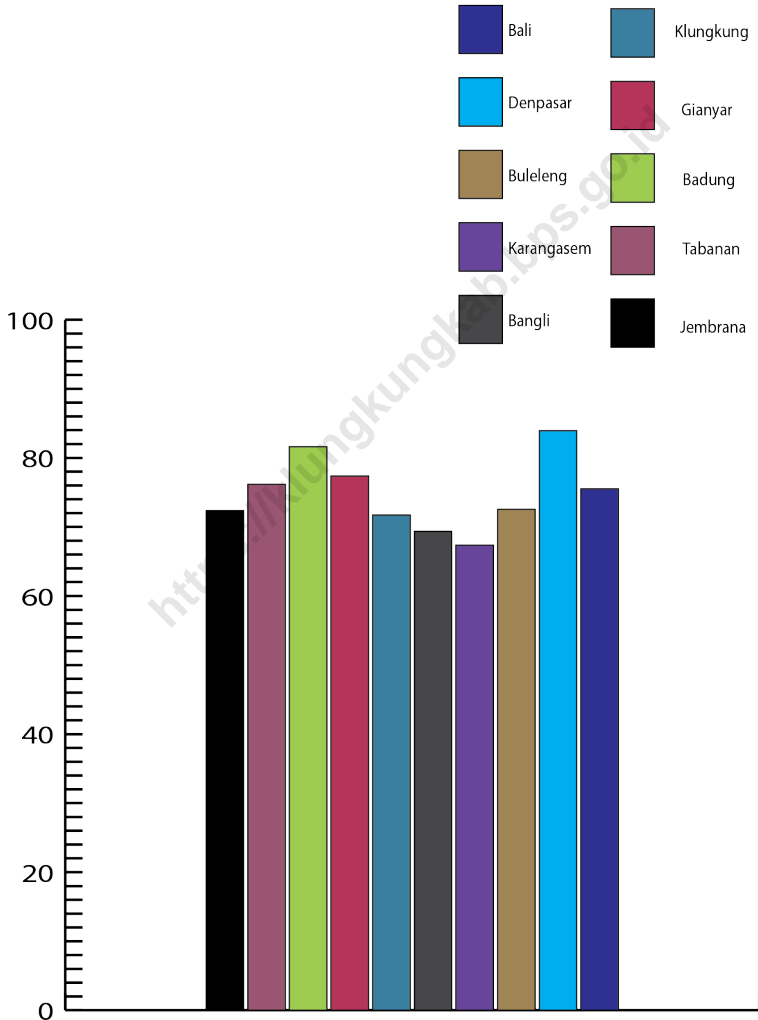
Laju Pertumbuhan PDRB Kabupaten/Kota di Provinsi Bali, 2016-2020
GRDP Growth Rate by Regency / Municipality in Bali Province, 2016-2020



Sumber/Source : BPS Provinsi Bali/ BPS - Statistics of Klungkung Regency

Gambar 13.2
Figures

Indeks Pembangunan Manusia Menurut Kabupaten/Kota di Provinsi Bali, 2020
Human Development Index by Regency/Municipality in Bali Province, 2020



Sumber/Source : BPS Provinsi Bali/ BPS - Statistics of Klungkung Regency

Tabel
Table 13.1**Jumlah Penduduk Menurut Kabupaten/Kota di Provinsi Bali (ribu), 2016–2020**
Population by Regency/Municipality in Bali Province (thousand), 2016–2020

Kabupaten/Kota Regency/Municipality	2016	2017	2018	2019	2020
(1)	(2)	(3)	(4)	(5)	(6)
Jembrana	273,3	274,9	276,6	278,1	317,1
Tabanan	438,5	441,0	443,5	445,7	461,6
Badung	630,0	643,5	656,9	670,2	548,2
Gianyar	499,6	503,9	508,1	512,2	515,3
Klungkung	176,7	177,4	178,3	179,1	206,9
Bangli	223,8	225,1	226,2	227,3	258,7
Karangasem	410,8	412,8	414,8	416,6	492,4
Buleleng	650,1	653,6	657,2	660,6	791,8
Denpasar	897,3	914,3	930,6	947,1	725,3
Bali	4 200,1	4 246,5	4 292,2	4 336,9	4 317,4

Catatan/Note: ...

Sumber/Source: BPS Provinsi Bali, Proyeksi penduduk 2010–2020/ BPS - Statistics of Bali Province

Tabel
Table 13.2

Laju Pertumbuhan Produk Domestik Regional Bruto Atas Dasar Harga Konstan 2010 Menurut Kabupaten/Kota di Provinsi Bali (persen), 2016–2020
Rate of Growth of Gross Regional Domestic Products at Constant 2010 Prices by Regency/Municipality in Bali Province (percent), 2016–2020

Kabupaten/Kota Regency/Municipality	2016	2017	2018	2019	2020
(1)	(2)	(3)	(4)	(5)	(6)
Jembrana	5,96	5,28	5,59	5,56	-4,96
Tabanan	6,14	5,37	5,73	5,60	-6,14
Badung	6,81	6,08	6,74	5,83	-16,52
Gianyar	6,31	5,46	6,03	5,64	-8,38
Klungkung	6,28	5,32	5,50	5,44	-6,35
Bangli	6,24	5,31	5,50	5,47	-4,10
Karangasem	5,92	5,06	5,48	5,50	-4,45
Buleleng	6,02	5,38	5,62	5,55	-5,76
Denpasar	6,51	6,05	6,43	5,84	-9,42
Bali	6,33	5,56	6,33	5,63	-9,31

Catatan/Note: *)Angka Sementara **)Angka Sangat Sementara / *)Provisional Figure **)Very Provisional Figure
Sumber/Source: BPS Provinsi Bali/ BPS - Statistics of Klungkung Regency

Tabel
Table 13.3**Jumlah Penduduk Miskin Menurut Kabupaten/Kota di
Provinsi Bali (ribu), 2016–2020**
**Number of Poor Population by Regency/Municipality in Bali
Province (thousand), 2016–2020**

Kabupaten/Kota Regency/Municipality	2016	2017	2018	2019	2020
(1)	(2)	(3)	(4)	(5)	(6)
Jembrana	14,53	14,78	14,35	13,55	12,60
Tabanan	21,90	21,66	19,77	18,74	19,11
Badung	12,91	13,16	12,97	11,89	13,75
Gianyar	22,13	22,42	21,26	19,85	21,01
Klungkung	11,21	11,15	10,43	9,66	8,76
Bangli	11,66	11,76	11,05	10,08	9,56
Karangasem	27,12	27,02	26,02	25,99	24,69
Buleleng	37,55	37,48	35,20	34,26	35,25
Denpasar	19,17	20,70	20,72	19,83	20,48
Bali	178,18	180,13	171,76	163,85	165,19

Catatan/Note: ...

Sumber/Source: BPS Provinsi Bali/ BPS - Statistics of Klungkung Regency

Tabel
Table 13.4

**Indeks Pembangunan Manusia Menurut Kabupaten/Kota
di Provinsi Bali, 2016–2020**
*Human Development Index by Regency/Municipality in Bali
Province, 2016–2020*

Kabupaten/Kota Regency/Municipality	2016	2017	2018	2019	2020
(1)	(2)	(3)	(4)	(5)	(6)
Jembrana	70,38	70,72	71,65	72,35	72,36
Tabanan	74,19	74,86	75,45	76,16	76,17
Badung	79,80	80,54	80,87	81,59	81,60
Gianyar	75,70	76,09	76,61	77,14	77,36
Klungkung	69,31	70,13	70,90	71,71	71,73
Bangli	67,03	68,24	68,96	69,35	69,36
Karangasem	65,23	65,57	66,49	67,34	67,35
Buleleng	70,65	71,11	71,70	72,30	72,55
Denpasar	82,58	83,01	83,30	83,68	83,93
Bali	73,65	74,30	74,77	75,38	75,50

Catatan/Note: ...

Sumber/Source: BPS Provinsi Bali/ BPS - Statistics of Klungkung Regency

Tabel
Table 13.5

**Distribusi Pendapatan Provinsi Bali Menurut Kabupaten/
Kota, 2020**
*Income Distribution of Bali Province by Regency/
Municipality, 2020*

Kabupaten/Kota Regency/Municipality	Distribusi Pendapatan Income Distribution		
	40% Bawah 40% Lower	40% Sedang 40% Middle	20% Tinggi 20% Upper
(1)	(2)	(3)	(4)
Jembrana	19,44	36,53	44,03
Tabanan	19,54	40,63	39,84
Badung	19,70	41,55	38,75
Gianyar	20,72	39,07	40,21
Klungkung	17,85	39,69	42,46
Bangli	22,85	39,23	37,92
Karangasem	20,29	38,84	40,87
Buleleng	22,95	38,49	38,56
Denpasar	19,26	40,21	40,53
Bali	17,55	38,61	43,84

Catatan/Note: ...

Sumber/Source: BPS Provinsi Bali/ BPS - Statistics of Klungkung Regency

<https://klungkungkab.bps.go.id>



Sensus
Penduduk
2020

DATA

MENCERDASKAN BANGSA

Enlighten The Nation

ISSN 0215-5591



**BADAN PUSAT STATISTIK
KABUPATEN KLUNGKUNG**
BPS-Statistics of Klungkung Regency

Jl. Raya Besakih, Desa Akah, Kec. Klungkung

Tlp. (0366) 21180, Fax. (0366) 24242

E-mail : bps5105@bps.go.id

Homepage : <http://klungkungkab.bps.go.id>