

Katalog/Catalog: 1102001.2104

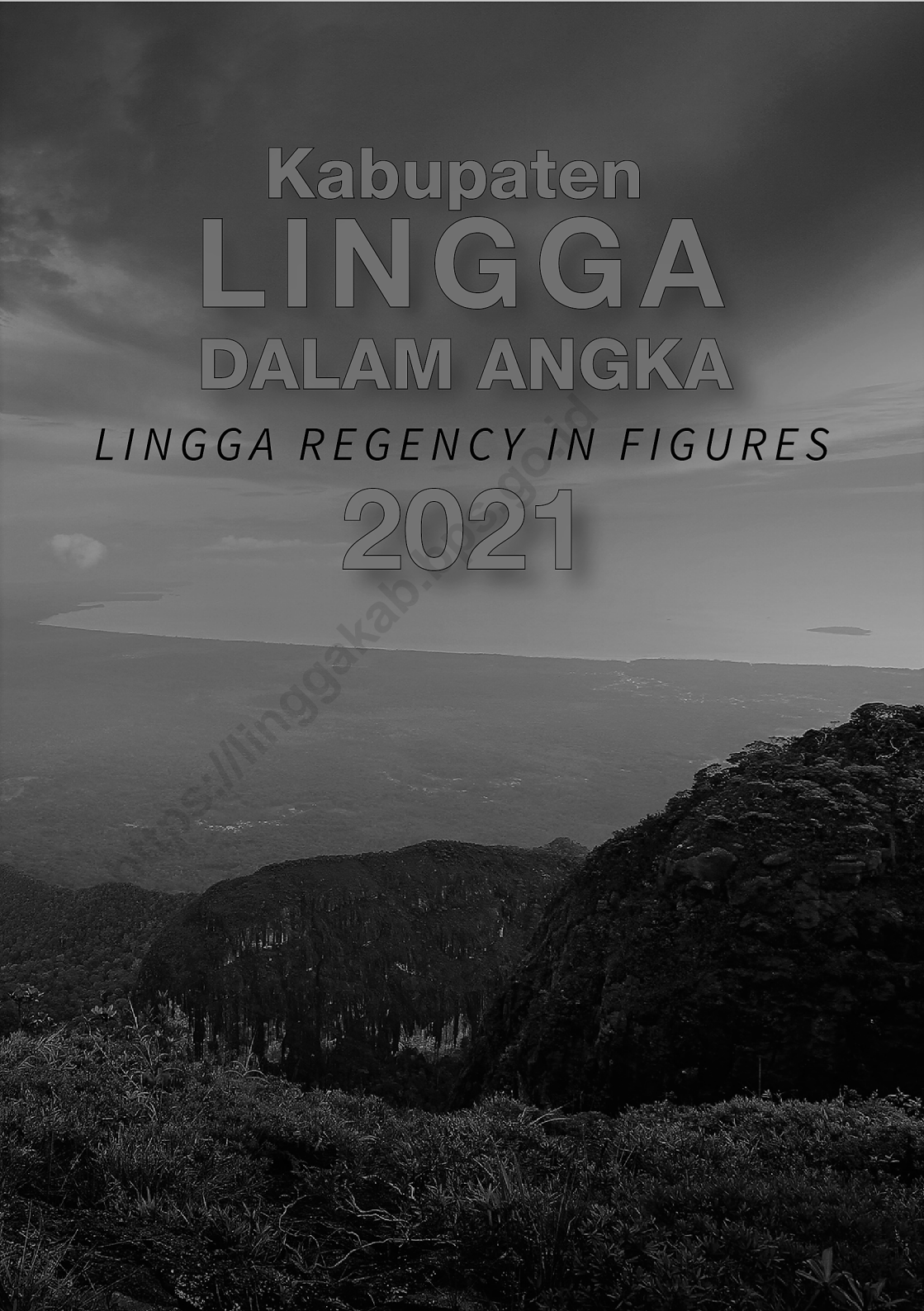
Kabupaten **LINGGA** DALAM ANGKA

LINGGA REGENCY IN FIGURES

2021



**BADAN PUSAT STATISTIK
KABUPATEN LINGGA**
BPS-Statistics of Lingga Regency



Kabupaten
LINGGA
DALAM ANGKA

LINGGA REGENCY IN FIGURES

2021

KABUPATEN LINGGA DALAM ANGKA
Lingga Regency in Figures
2021

ISSN/ISSN: 2442-6067

No. Publikasi/Publication Number: 21040.2101

Katalog /Catalog: 1102001.2104

Ukuran Buku/Book Size: 14,8 cm x 21 cm

Jumlah Halaman/Number of Pages : xl + 360 hal/pages

Naskah/Manuscript:

BPS KABUPATEN LINGGA

BPS-Statistics of Lingga Regency

Penyunting/Editor:

BPS KABUPATEN LINGGA

BPS-Statistics of Lingga Regency

Gambar Kover/Cover Design:

Seksi Integrasi Pengolahan dan Diseminasi Statistik

Section of Integration Processing and Statistics Dissemination

Ilustrasi Kover/Cover Illustration:

Dataran Tinggi Bukit Permata, Gunung Sepincan, Kecamatan Lingga

Bukit Permata Highland, Sepincan Mountain, Lingga Subdistrict

Diterbitkan oleh/Published by:

©BPS KABUPATEN LINGGA/BPS-Statistics of Lingga Regency

Dicetak oleh/Printed by:

CV. Delta Bintang Twins

Dilarang mengumumkan, mendistribusikan, mengomunikasikan, dan/atau menggandakan sebagian atau seluruh isi buku ini untuk tujuan komersil tanpa izin tertulis dari Badan Pusat Statistik.

Prohibited to announce, distribute, communicate, and/or copy part or all of this book for commercial purpose without permission from BPS-Statistics Indonesia.

TIM PENYUSUN BUKU /Drafting Team
Kabupaten Lingga Dalam Angka
Lingga Regency in Figures
2021

Pengarah /Director:

Eko Aprianto

Tim Penyusun/Editor Team:

Penanggung Jawab/Coordinator:

M. Fadel Pahleva Yacoeb

Naskah/Manuscript:

M. Fadel Pahleva Yacoeb

Gambar Kulit/Cover Design:

M. Fadel Pahleva Yacoeb

Infografis/Infographics:

Ilham Chairil Azhar

Kontributor/Contributor:

Nunik Sri Rahayu

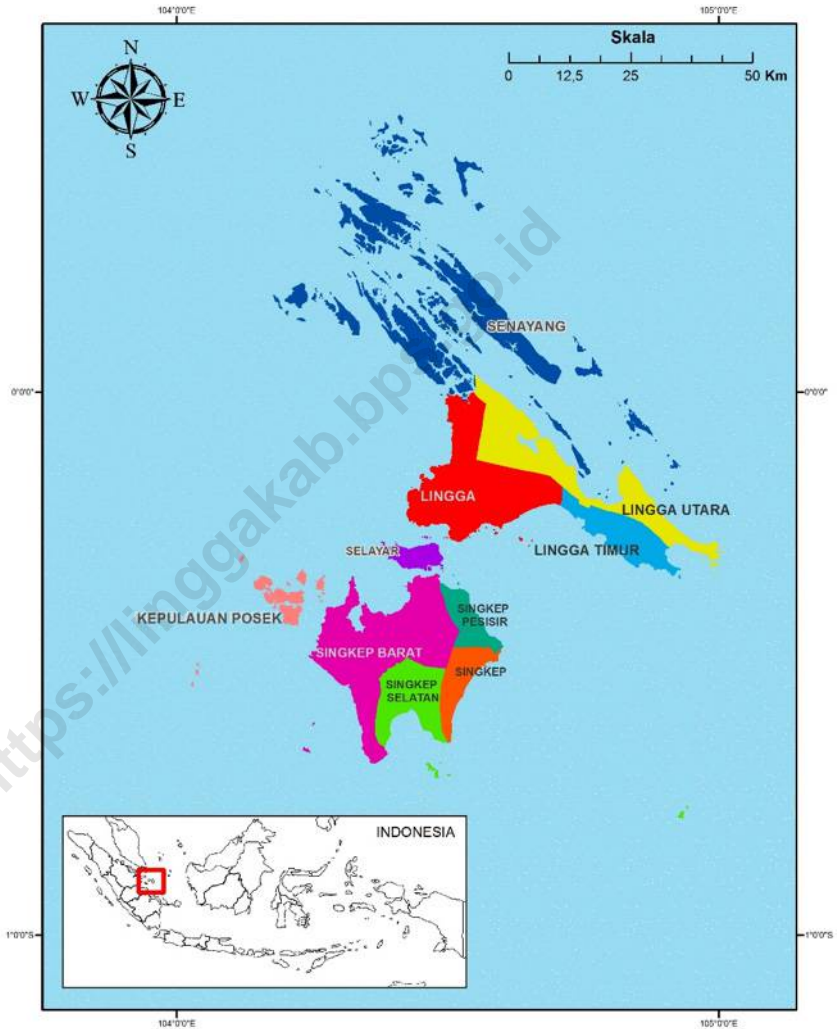
Zuhratul Aini

Abdul Qodir

Molisah

Hajar Azizatun

PETA WILAYAH KABUPATEN LINGGA
MAP OF LINGGA REGENCY



Pit. KEPALA BPS KABUPATEN LINGGA
DEPUTY CHIEF STATISTICIAN OF LINGGA REGENCY



EKO APRIANTO, SST, M.T.I.




KATA PENGANTAR

Lingga Dalam Angka 2021 merupakan publikasi tahunan yang diterbitkan oleh BPS Kabupaten Lingga. Disadari bahwa publikasi ini belum sepenuhnya memenuhi harapan pihak pemakai data khususnya para perencana, namun diharapkan dapat membantu melengkapi penyusunan rencana pembangunan di Kabupaten Lingga.

Publikasi ini dapat terwujud berkat kerja sama dan bantuan dari berbagai pihak baik instansi pemerintah maupun swasta. Kepada semua pihak yang telah memberikan bantuan disampaikan penghargaan dan terima kasih yang sebesar – besarnya.

Untuk perbaikan publikasi ini, tanggapan dan saran yang bersifat konstruktif dari para pemakai sangat diharapkan.

Daik Lingga, Februari 2021
Plt. Kepala BPS
Kabupaten Lingga



EKO APRIANTO, SST, M.T.I.




PREFACE

Lingga Regency in Figures 2021 is an annual publication written by BPS-Statistics of Lingga Regency. Honestly, this publication has not perfect yet and has not filled the user's hope, especially for the planners yet, but hopefully it can help to equip compilation of development planning in Lingga Regency.

This comprehensive publication has been made possible with the assistance and contribution from several governmental institutions and private organizations. To all parties who have been involved in the preparation of this publication, I would like to express my sincerest appreciation and gratitude.

Comments and constructive suggestions for the improvement of this publication are always welcome.

*Daik Lingga, February 2021
Deputy Chief Statistician of
Lingga Regency*



EKO APRIANTO, SST, M.T.I.

DAFTAR ISI / CONTENTS

	Halaman Page
Kata Pengantar/ <i>Preface</i>	ix
Daftar Isi/ <i>Contents</i>	xi
Daftar Tabel/ <i>List of Tables</i>	xiii
1. Geografi dan Iklim/ <i>Geography and Climate</i>	1
2. Pemerintahan/ <i>Government</i>	23
3. Penduduk dan Ketenagakerjaan/ <i>Population and Employment</i>	53
4. Sosial dan Kesejahteraan Rakyat/ <i>Social and Welfare</i>	79
5. Pertanian, Kehutanan, Peternakan, dan Perikanan/ <i>Agriculture, Forestry, Livestock, and Fishery</i>	163
6. Industri, Pertambangan, dan Energi/ <i>Industry, Mining, and Energy</i> .	255
7. Pariwisata/ <i>Tourism</i>	269
8. Transportasi dan Komunikasi/ <i>Transportation and Communication</i>	281
9. Perbankan, Koperasi, dan Harga-harga/ <i>Banking, Cooperative, dan Prices</i>	295
10. Pengeluaran Penduduk/ <i>Population Expenditure</i>	305
11. Perdagangan/ <i>Trade</i>	315
12. Sistem Neraca Regional/ <i>System of Regional Accounts</i>	327
13. Perbandingan Antar Kabupaten/Kota/ <i>Regency/Municipal Comparison</i>	349

DAFTAR TABEL/LIST OF TABLES

Halaman
Page

1.	GEOGRAFI DAN IKLIM/GEOGRAPHY AND CLIMATE	
1.1	KEADAAN GEOGRAFI	
	GEOGRAPHY CONDITION	
1.1.1	Luas Daerah dan Jumlah Pulau Menurut Kecamatan di Kabupaten Lingga, 2020 <i>Total Area and Number of Islands by Subdistrict in Lingga Regency, 2020</i>	13
1.1.2	Tinggi Wilayah dan Jarak ke Ibukota Kabupaten Menurut Kecamatan di Kabupaten Lingga, 2020 <i>Altitude and Distance to the Capital of Regency by Subdistrict in Lingga Regency, 2020</i>	15
1.1.3	Luas Daerah Tidak Sepakat Antar Desa Menurut Desa dan Kecamatan di Kabupaten Lingga, 2020 <i>Total Area of Disagreement Between Villages by Village and Subdistrict in Lingga Regency, 2020</i>	16
1.2	KEADAAN IKLIM	
	CLIMATE CONDITION	
1.2.1	Pengamatan Unsur Iklim Menurut Bulan di Stasiun Meteorologi Kelas III Dabo Singkep, Badan Meteorologi, Klimatologi dan Geofisika (BMKG), 2020 <i>Observation of Climate Elements By Months at he Meteorology, Climatogy and Geophysics Agency Station, 2020</i>	17
1.3	LINGKUNGAN	
	ENVIRONMENT	
1.3.1	Nilai Indeks Kualitas Udara (IKU) Menurut Kabupaten/Kota di Provinsi Kepulauan Riau, 2018-2020..... <i>Air Quality Index According to Regency / Municipality in Lingga Regency, 2018 - 2020</i>	21

2. PEMERINTAHAN/GOVERNMENT

2.1 WILAYAH ADMINISTRATIF

ADMINISTRATIVE AREA

2.1.1 Jumlah Desa¹/Kelurahan Menurut Kecamatan di Kabupaten Lingga, 2016-2020
Number of Villages¹/Kelurahan by Subdistrict in Lingga Regency, 2016-2020 36

2.2 DEWAN PERWAKILAN RAKYAT DAERAH

REGIONAL HOUSE OF REPRESENTATIVE

2.2.1 Jumlah Anggota Dewan Perwakilan Rakyat Daerah Menurut Partai Politik dan Jenis Kelamin di Kabupaten Lingga, 2020
Number of Regional House of Representatives's Members by Political Parties and Sex in Lingga Regency, 2020..... 37

2.2.2 Jumlah Anggota Dewan Perwakilan Rakyat Daerah Menurut Tingkat Pendidikan dan Jenis Kelamin di Kabupaten Lingga, 2020
Number of Regional House of Representatives's Members by Educational Level and Sex in Lingga Regency, 2020 38

2.2.3 Jumlah Anggota Dewan Perwakilan Rakyat Daerah Menurut Kelompok Umur dan Jenis Kelamin di Kabupaten Lingga, 2020.
Number of Regional House of Representatives's Members by Age Group and Sex in Lingga Regency, 2020 39

2.2.4 Jumlah Keputusan Dewan Perwakilan Rakyat Daerah Menurut Jenis Keputusan di Kabupaten Lingga, 2016-2020
Number of Regional House of Representatives's Decision by Kind in Lingga Regency, 2016-2020..... 40

2.2.5 Jumlah Kegiatan Dewan Perwakilan Rakyat Daerah Menurut Jenis Kegiatan di Kabupaten Lingga, 2016-2020
Number of Regional House of Representatives's Activity by Kind in Lingga Regency, 2016-2020..... 41

2.3 SUMBER DAYA MANUSIA

HUMAN RESOURCES

2.3.1 Jumlah Pegawai Negeri Sipil Menurut Jabatan dan Jenis Kelamin di Kabupaten Lingga, Desember 2019 dan Desember 2020

	Halaman Page
	<i>Number of Civil Servants by Occupation and Sex in Lingga Regency, December 2019 dan December 2020</i> 42
2.3.2	Jumlah Pegawai Negeri Sipil Menurut Tingkat Pendidikan dan Jenis Kelamin di Kabupaten Lingga, Desember 2019 dan Desember 2020 <i>Number of Civil Servants by Educational Level and Sex in Lingga Regency, December 2019 and December 2020</i> 44
2.3.3	Jumlah Pegawai Negeri Sipil Menurut Tingkat Kepangkatan dan Jenis Kelamin di Kabupaten Lingga, Desember 2019 dan Desember 2020 <i>Number of Civil Servants by Hierarchy and Sex in Lingga Regency, December 2019 and December 2020</i> 46
2.4	KEUANGAN PEMERINTAH GOVERNMENT FINANCE
2.4.1	Realisasi Pendapatan Pemerintah Kabupaten Lingga Menurut Jenis Pendapatan (Rupiah), 2017–2020 <i>Actual Lingga Regency Government Revenues by Kind of Revenues (Rupiahs), 2017–2020</i> 48
2.4.2	Realisasi Belanja Pemerintah Kabupaten Lingga Menurut Jenis Belanja, 2017–2020 <i>Actual Lingga Regency Government Expenditures by Kind of Expenditures, 2017–2020</i> 50
3.	PENDUDUK DAN KETENAGAKERJAAN/ POPULATION AND EMPLOYMENT
3.1	PENDUDUK POPULATION
3.1.1	Penduduk, Laju Pertumbuhan Penduduk, Distribusi Persentase Penduduk, Kepadatan Penduduk, Rasio Jenis Kelamin Penduduk Menurut Kecamatan di Kabupaten Lingga, 2020 <i>Population, Annual Population Growth Rate, Percentage Distribution of Population, Population Density, and Population Sex Ratio by Subdistrict in Lingga Regency, 2020</i> 66
3.1.2	Jumlah Penduduk Menurut Kelompok Umur dan Jenis Kelamin di Kabupaten Lingga, 2020 <i>Population by Age Group and Sex in Lingga Regency, 2020</i> 69

3.1.3	Jumlah Kepemilikan Surat Administrasi Kependudukan Menurut Kecamatan di Kabupaten Lingga, 2020 <i>Number of Administration Card by Subdistrict in Lingga Regency, 2020</i>	70
3.1.4	Banyaknya Akte yang Diterbitkan Catatan Sipil Menurut Kecamatan di Kabupaten Lingga, 2020 <i>Number of Published Certificate in Civil Office by Subdistrict in Lingga Regency, 2020</i>	71
3.2	KETENAGAKERJAAN EMPLOYMENT	
3.2.1	Jumlah Penduduk Berumur 15 Tahun ke Atas Menurut Jenis Kegiatan Selama Seminggu yang Lalu dan Jenis Kelamin di Kabupaten Lingga, 2020 <i>Population Aged 15 Years and Over by Type of Activity During The Previous Week and Sex in Lingga Regency, 2020</i>	73
3.2.2	Penduduk Berumur 15 Tahun ke Atas Menurut Pendidikan Tertinggi yang Ditamatkan dan Jenis Kegiatan Selama Seminggu yang Lalu di Kabupaten Lingga, 2020 <i>Population 15 Years of Age and Over by Educational Attainment and Type of Activity During the Previous Week in Lingga Regency, 2020</i>	74
3.2.3	Penduduk Berumur 15 Tahun ke Atas yang Bekerja Selama Seminggu yang Lalu Menurut Status Pekerjaan Utama dan Jenis Kelamin di Kabupaten Lingga, 2020 <i>Population 15 Years of Age and Over who Worked During The Previous Week by Main Employment Status and Sex in Lingga Regency, 2020</i>	75
3.2.4	Penduduk Berumur 15 Tahun ke Atas yang Bekerja Selama Seminggu yang Lalu Menurut Lapangan Pekerjaan Utama dan Jenis Kelamin di Kabupaten Lingga, 2020 <i>Population 15 Years of Age and Over who Worked During The Previous Week by Main Industry and Sex in Lingga Regency, 2020..</i>	76
3.2.5	Upah Minimum Regional (UMR) Menurut Tahun di Kabupaten Lingga, 2018-2021 .. <i>Regional Minimum Wage by Years in Lingga Regency, 2018-2021..</i>	77

3.2.6	Tingkat Pengangguran Terbuka (TPT) dan Tingkat Partisipasi Angkatan Kerja (TPAK) di Kabupaten Lingga, 2018-2020..... <i>Unemployment Rate and Labor Force Participation Rate in Lingga Regency, 2018-2020</i>	78
4.	SOSIAL DAN KESEJAHTERAAN RAKYAT/SOCIAL AND WELFARE	
4.1	PENDIDIKAN	
	EDUCATION	
4.1.1	Jumlah Sekolah, Guru, dan Murid Taman Kanak-Kanak (TK) di Bawah Kementerian Pendidikan dan Kebudayaan Menurut Kecamatan di Kabupaten Lingga, 2019/2020 dan 2020/2021 <i>Number of Schools, Teachers, and Pupils in Kindergarten Under The Ministry of Education and Culture by Subdistrict in Lingga Regency, 2019/2020 dan 2020/2021</i>	96
4.1.2	Jumlah Sekolah, Guru, dan Murid Raudatul Athfal (RA) di Bawah Kementerian Agama Menurut Kecamatan di Kabupaten Lingga, 2019/2020 dan 2020/2021 <i>Number of Schools, Teachers, and Pupils in Raudatul Athfal (RA) Under The Ministry of Religious Affairs by Subdistrict in Lingga Regency, 2019/2020 dan 2020/2021</i>	99
4.1.3	Jumlah Sekolah, Guru, dan Murid Sekolah Dasar (SD) di Bawah Kementerian Pendidikan dan Kebudayaan Menurut Kecamatan di Kabupaten Lingga, 2019/2020 dan 2020/2021 <i>Number of Schools, Teachers, and Pupils in Primary Schools Under The Ministry of Education and Culture by Subdistrict in Lingga Regency, 2019/2020 dan 2020/2021</i>	100
4.1.4	Jumlah Sekolah, Guru, dan Murid Madrasah Ibtidaiyah (MI) di Bawah Kementerian Agama Menurut Kecamatan Menurut Kecamatan di Kabupaten Lingga, 2019/2020 dan 2020/2021 <i>Number of Schools, Teachers, and Pupils in Madrasah Ibtidaiyah (MI) Under The Ministry of Religious Affairs by Subdistrict in Lingga Regency, 2019/2020 dan 2020/2021</i>	103
4.1.5	Jumlah Sekolah, Guru, dan Murid Sekolah Menengah Pertama (SMP) di Bawah Kementerian Pendidikan dan Kebudayaan Menurut Kecamatan di Kabupaten Lingga, 2019/2020 dan 2020/2021 <i>Number of Schools, Teachers, and Pupils in Junior High Schools</i>	

	Halaman Page
	<i>Under The Ministry of Education and Culture by Subdistrict in Lingga Regency, 2019/2020 dan 2020/2021</i> 106
4.1.6	Jumlah Sekolah, Guru, dan Murid Madrasah Tsanawiyah (MTs) di Bawah Kementerian Agama Menurut Kecamatan di Kabupaten Lingga, 2019/2020 dan 2020/2021 <i>Number of Schools, Teachers, and Pupils in Madrasah Tsanawiyah (MTs) Under The Ministry of Religious Affairs by Subdistrict in Lingga Regency, 2019/2020 dan 2020/2021</i> 109
4.1.7	Jumlah Sekolah, Guru, dan Murid Sekolah Menengah Atas (SMA) di Bawah Kementerian Pendidikan dan Kebudayaan Menurut Kecamatan di Kabupaten Lingga, 2019/2020 dan 2020/2021 <i>Number of Schools, Teachers, and Pupils in Senior High Schools Under The Ministry of Education and Culture by Subdistrict in Lingga Regency, 2019/2020 dan 2020/2021</i> 112
4.1.8	Jumlah Sekolah, Guru, dan Murid Sekolah Menengah Kejuruan (SMK) di Bawah Kementerian Pendidikan dan Kebudayaan Menurut Kecamatan di Kabupaten Lingga, 2019/2020 dan 2020/2021 <i>Number of Schools, Teachers, and Pupils in Vocational High Schools Under The Ministry of Education and Culture by Subdistrict in Lingga Regency, 2019/2020 dan 2020/2021</i> 115
4.1.9	Jumlah Sekolah, Guru, dan Murid Madrasah Aliyah (MA) di Bawah Kementerian Agama Menurut Kecamatan di Kabupaten Lingga, 2019/2020 dan 2020/2021 <i>Number of Schools, Teachers, and Pupils in Madrasah Aliyah (MA) Under the Ministry of Religious Affairs by Subdistrict in Lingga Regency, 2019/2020 dan 2020/2021</i> 118
4.1.10	Jumlah Desa ¹ /Kelurahan yang Memiliki Fasilitas Sekolah Menurut Kecamatan dan Tingkat Pendidikan di Kabupaten Lingga, 2018– 2020 <i>Number of Villages¹/Kelurahan Having Educational Facilities by Subdistrict and Educational Level in Lingga Regency, 2018– 2020..</i> 121
4.1.11	Angka Partisipasi Murni (APM) dan Angka Partisipasi Kasar (APK) Menurut Jenjang Pendidikan di Kabupaten Lingga, 2019

	dan 2020 <i>Net Participation Rates and Gross Participation Rates by Educational Level in Lingga Regency, 2019 and 2020</i>	126
4.1.12	Persentase Penduduk Berumur 15 Tahun ke Atas yang Melek Huruf Menurut Kelompok Umur di Kabupaten Lingga, 2019 dan 2020 <i>Percentage of Literate People Aged 15 Years and Over by Age Group in Lingga Regency, 2019 and 2020.....</i>	127
4.2	KESEHATAN	
	HEALTH	
4.2.1	Jumlah Desa ¹ /Kelurahan Yang Memiliki Sarana Kesehatan Menurut Kecamatan di Kabupaten Lingga, 2018–2020 <i>Number of Villages¹/Kelurahan Having Health Facilities by Subdistrict in Lingga Regency, 2018–2020.....</i>	128
4.2.2	Jumlah Tenaga Kesehatan Menurut Kecamatan di Kabupaten Lingga, 2020 <i>Number of Medical Personnel by Subdistrict in Lingga Regency, 2020.....</i>	134
4.2.3	Persentase Penduduk yang Mempunyai Keluhan Kesehatan Selama Sebulan Terakhir di Kabupaten Lingga (%), 2018–2020 <i>Percentage of People Who Had Health Complaint During a Month Prior to The Survey in Lingga Regency (%), 2018–2020.....</i>	135
4.2.4	Persentase Penduduk yang Mempunyai Keluhan Kesehatan dan Berobat Jalan Selama Sebulan Terakhir di Kabupaten Lingga (%), 2014–2019 <i>Percentage of People Who Had Health Complaint and Had Outpatient During a Month Prior to The Survey in Lingga Regency (%), 2014–2019.....</i>	136
4.2.5	Persentase Penduduk yang Mempunyai Keluhan Kesehatan dan Tidak Berobat Jalan Selama Sebulan Terakhir Menurut Alasan	

	Utama Tidak Berobat Jalan di Kabupaten Lingga (%), 2019 dan 2020 <i>Percentage of People Who Had Health Complaint and Had Not Outpatient During a Month Prior to The Survey by Main Reason for not Outpatient in Lingga Regency (%), 2020 and 20.....</i>	137
4.2.6	Persentase Penduduk Usia 15 Tahun Ke Atas yang Merokok dalam Sebulan Terakhir Menurut Kelompok Umur di Kabupaten Lingga, 2020 <i>Percentage of People Who Smoked by Age in Lingga Regency (%), 2020.....</i>	138
4.2.7	Jumlah Rumah Sakit Umum, Rumah Sakit Khusus, Rumah Sakit/ Rumah Bersalin, Puskesmas, Klinik/Balai Kesehatan, Posyandu, dan Polindes Menurut Kecamatan di Kabupaten Lingga, 2019 dan 2020 <i>Number of General Hospital, Special Hospital, Maternity Hospital and Public Health Center, Medical Clinic, Integrated Service Post, Village maternity Cottage by Subdistrict in Lingga Regency, 2019 and 2020.....</i>	139
4.3	AGAMA DAN SOSIAL LAINNYA RELIGION AND OTHER SOCIAL AFFAIRS	
4.3.1	Persentase Penduduk Menurut Kecamatan dan Agama yang Dianut di Kabupaten Lingga, 2020 (%) <i>Percentage of Population by Subdistrict and Religion in Lingga Regency, 2020 (%)</i>	142
4.3.2	Jumlah Tempat Peribadatan Menurut Kecamatan di Kabupaten Lingga, 2020 <i>Number of Places of Worship by Subdistrict in Lingga Regency, 2020</i>	143
4.3.3	Jumlah Desa ¹ /Kelurahan yang Mengalami Bencana Alam ² Menurut Kecamatan di Kabupaten Lingga, 2014–2019 <i>Number of Villages¹/Kelurahan that Had Natural Disaster² by Subdistrict in Lingga Regency, 2014–2019</i>	144
4.3.4	Jumlah Pondok Pesantren dan Santri Menurut Kecamatan di Kabupaten Lingga, 2020 <i>Number of Pesantren and Its Students by Subdistrict in Lingga Regency, 2020</i>	147

4.3.5	Banyaknya Nikah, Thalaq, Cerai, dan Rujuk Menurut Kecamatan di Kabupaten Lingga, 2020 <i>Number of Marriage, Repudiation, Divorces, and Reconcillation by Subdistrict in Lingga Regency, 2020.....</i>	148
4.4	KEMISKINAN DAN PEMBANGUNAN MANUSIA <i>POVERTY AND HUMAN DEVELOPMENT</i>	
4.4.1	Garis Kemiskinan, Jumlah, dan Persentase Penduduk Miskin di Kabupaten Lingga, 2012–2020 <i>Poverty Line, Number, and Percentage of Poor People in Lingga Regency, 2012–2020.....</i>	149
4.4.2	Indeks Kedalaman Kemiskinan dan Indeks Keparahan Kemiskinan di Kabupaten Lingga, 2012–2020 <i>Poverty Gap Index and Poverty Severity Index in Lingga Regency, 2012–2020.....</i>	150
4.4.3	Indeks Pembangunan Manusia di Kabupaten Lingga, 2018–2020 <i>Human Development Index in Lingga Regency, 2018–2020.....</i>	151
4.4.4	Indeks Pembangunan Manusia (IPM) Berdasarkan Jenis Kelamin dan Indeks Pembangunan Gender (IPG) di Kabupaten Lingga, 2010–2019 <i>Human Development Index by Gender and Gender Development Index in Lingga Regency, 2010–2019.....</i>	152
4.4.5	Angka Harapan Hidup (AHH), Rata-rata Lama Sekolah (RLS), Harapan Lama Sekolah (HLS), dan Pengeluaran Per Kapita yang Disesuaikan (PPP) di Kabupaten Lingga, 2010–2020 <i>Life Expectancy at Birth, Mean Years of Schooling, Expected Years of Schooling, and Purchasing Power Parity per Capita in Lingga Regency, 2010–2020.....</i>	153
4.5	KRIMINALITAS <i>CRIME</i>	
4.5.1	Jumlah Tindak Pidana, Risiko Penduduk Terjadi Tindak Pidana per 100.000 Penduduk, Persentase Penyelesaian Tindak Pidana, Selang Waktu Terjadinya Tindak Pidana Menurut Tahun di	

	Kepolisian Resort Kabupaten Lingga, 2015–2020 <i>Number of Crime, Crime Rate per 100.000 Population, Percentage of Crime Clearance, Time Interval of Crime Occurance by Years in Departmental (Resort) Police Office of Lingga Regency, 2015–2020</i>	154
4.5.2	Jumlah Kejahatan/Tindak Pidana yang Dilaporkan dan Diselesaikan Menurut Tahun di Kepolisian Resort Kabupaten Lingga, 2015–2020 <i>Number of Reported and Solved Criminal Cases by Years in Departmental (Resort) Police Office of Lingga Regency, 2015–2020</i>	156
4.5.3	Banyaknya Pelanggaran Lalu-Lintas dan Dendanya Menurut Tahun di Kepolisian Resort Kabupaten Lingga, 2015–2020 <i>Number of Road Abuse Classified and Its Mulct by Years in Departmental (Resort) Police Office of Lingga Regency, 2015–2020</i>	157
4.5.4	Banyaknya Kecelakaan Lalu-Lintas Menurut Akibat Kecelakaan dan Kerugian Materi di Kepolisian Resort Kabupaten Lingga, 2015–2020 <i>Number of Road Accident Classified by Type of Casualties and Value of Losses in Departmental (Resort) Police Office of Lingga Regency, 2015–2020</i>	158
4.5.5	Banyaknya Tindak Kriminalitas Menurut Tahun dan Tindak Kriminalitas di Kepolisian Resort Kabupaten Lingga, 2015–2020 <i>Number of Crime Classified by Years and Type of Crime in Departmental (Resort) Police Office of Lingga Regency, 2015–2020</i>	159
5.	PERTANIAN, KEHUTANAN, PETERNAKAN, DAN PERIKANAN/AGRICULTURE, FORESTRY, LIVESTOCK, AND FISHERY	
5.1	HORTIKULTURA HORTICULTURE	
5.1.1	Luas Panen Tanaman Sayuran Menurut Kecamatan dan Jenis Tanaman di Kabupaten Lingga (ha), 2019 dan 2020	

	<i>Harvested Area of Vegetables by Subdistrict and Kind of Plant in Lingga Regency (ha), 2019 and 2020.....</i>	170
5.1.2	Produksi Tanaman Sayuran Menurut Kecamatan dan Jenis Tanaman di Kabupaten Lingga (kuintal), 2019 dan 2020 <i>Production of Vegetables by Subdistrict and Kind of Plant in Lingga Regency (quintal), 2019 dan 2020.....</i>	179
5.1.3	Luas Panen Tanaman Sayuran dan Buah-buahan Semusim Menurut Jenis Tanaman di Kabupaten Lingga, 2019 dan 2020 <i>Harvested Area of Seasonal Vegetables and Fruits by Kind of Plant in Lingga Regency, 2019 and 2020</i>	188
5.1.4	Produksi Tanaman Sayuran dan Buah-buahan Semusim Menurut Jenis Tanaman di Kabupaten Lingga, 2019 dan 2020 <i>Production of Seasonal Vegetables and Fruits by Kind of Plant in Lingga Regency, 2019 and 2020.....</i>	190
5.1.5	Luas Panen Tanaman Biofarmaka Menurut Kecamatan dan Jenis Tanaman di Kabupaten Lingga (m ²), 2019 dan 2020 <i>Harvested Area of Medicinal Plants by Subdistrict and Kind of Plant in Lingga Regency (m²), 2019 and 2020</i>	192
5.1.6	Produksi Tanaman Biofarmaka Menurut Kecamatan dan Jenis Tanaman di Kabupaten Lingga (kg), 2019 dan 2020 <i>Production of Medicinal Plants by Subdistrict and Kind of Plant in Lingga Regency (kg), 2019 and 2020.....</i>	197
5.1.7	Luas Panen Tanaman Biofarmaka Menurut Jenis Tanaman di Kabupaten Lingga, 2019 dan 2020 <i>Harvested Area of Medicinal Plants by Kind of Plant in Lingga Regency, 2019 and 2020.....</i>	202
5.1.8	Produksi Tanaman Biofarmaka Menurut Jenis Tanaman di Kabupaten Lingga (kg), 2016–2020 <i>Production of Medicinal Plants by Kind of Plant in Lingga Regency (kg), 2016–2020</i>	203
5.1.9	Luas Panen Tanaman Hias Menurut Kecamatan dan Jenis Tanaman di Kabupaten Lingga (m ²), 2019 and 2020 <i>Harvested Area of Ornamental Plants by Subdistrict and Kind of Plant in Lingga Regency (m²), 2019 and 2020.....</i>	204
5.1.10	Produksi Tanaman Hias Menurut Kecamatan dan Jenis Tanaman	

	di Kabupaten Lingga (tangkai), 2019 and 2020 <i>Production of Ornamental Plants by Subdistrict and Kind of Plant in Lingga Regency (stalks), 2019 and 2020.....</i>	212
5.1.11	Luas Panen Tanaman Hias Menurut Jenis Tanaman di Kabupaten Lingga, 2019 dan 2020 <i>Harvested Area of Ornamental Plants by Kind of Plant in Lingga Regency, 2019 and 2020.....</i>	220
5.1.12	Produksi Tanaman Hias Menurut Jenis Tanaman di Kabupaten Lingga, 2019 dan 2020 <i>Production of Ornamental Plants by Kind of Plant n Lingga Regency, 2019 and 2020.....</i>	222
5.1.13	Produksi Buah-buahan Menurut Kecamatan dan Jenis Tanaman di Kabupaten Lingga (kwintal), 2019 and 2020 <i>Production of Fruits by Subdistrict and Kind of Plant in Lingga Regency (quintal), 2019 and 2020.....</i>	224
5.1.14	Produksi Buah–Buahan dan Sayuran Tahunan Menurut Jenis Tanaman di Kabupaten Lingga (kwintal), 2019 dan 2020 <i>Production of Annual Fruits and Vegetables by Kind of Plant in Lingga Regency (quintal), 2019 and 2020.....</i>	233
5.1.15	Luas Panen, Produktivitas, dan Produksi Padi (Gabah Kering Giling/GKG) di Kabupaten Lingga, 2019-2020 <i>Harvested Area, Productivity, dan Production of Paddy (Unhusked Rice) by Years in Lingga Regency, 2019-2020.....</i>	235
5.1.16	Produksi Padi ¹ dan Beras di Kabupaten Lingga, 2020 <i>Paddy and Rice Production¹ by Years in Lingga Regency, 2020.....</i>	236
5.1.17	Produksi Jagung dan Kedelai Menurut Tahun di Kabupaten Lingga, 2020 <i>Production of Maize and Soybeans by Years in Lingga Regency, 2020.....</i>	237
5.2	PERKEBUNAN	
	ESTATE CROPS	
5.2.1	Luas Areal Tanaman Perkebunan Menurut Kecamatan dan Jenis Tanaman di Kabupaten Lingga (ha), 2019 dan 2020 <i>Planted Area of Estate Crops by Subdistrict and Type of Crops in Lingga Regency (ha), 2019 dan 2020.....</i>	238

5.2.2	Produksi Perkebunan Menurut Kecamatan dan Jenis Tanaman di Kabupaten Lingga (ton), 2019 dan 2020 <i>Production of Estate by Subdistrict and Type of Crops in Lingga Regency (ton), 2019 and 2020.....</i>	245
5.3	PERIKANAN FISHERIES	
5.2.1	Total Produksi (Ton) Hasil Perikanan di Kabupaten Lingga, 2019 dan 2020 <i>Total Capture of Fisheries Production in Lingga Regency, 2019 and 2020.....</i>	252
5.2.2	Nilai Hasil Perikanan (Ribu Rupiah) di Kabupaten Lingga, 2019 dan 2020 <i>Production Value of Capture and Aquaculture Fisheries Production in Lingga Regency, 2019 and 2020.....</i>	253
6.	INDUSTRI, PERTAMBANGAN, DAN ENERGI/ INDUSTRY, MINING, AND ENERGY	
6.1	Daya Terpasang, Produksi, dan Distribusi Listrik PT. PLN (Persero) pada Cabang/Ranting PLN Menurut Kecamatan di Kabupaten Lingga, 2020 <i>Installed Electricity Power, Production, and Distribution of PT. PLN (Persero) at PLN Branch by Subdistrict in Lingga Regency, 2020.....</i>	263
6.2	Jumlah Pelanggan Listrik Menurut Kecamatan di Kabupaten Lingga, 2016–2020 <i>Number of Electricity Customers by Subdistrict in Lingga Regency, 2016–2020.....</i>	265
6.3	Jumlah Pelanggan dan Air yang Disalurkan Menurut Jenis Pelanggan di Kabupaten Lingga, 2020 <i>Number of Customers and Distributed Water by Type of Customers in Lingga Regency, 2020.....</i>	266
6.4	Banyaknya Kapasitas Produksi Air Minum dan Tenaga Kerja pada PDAM Cabang Daik Lingga, 2020 <i>Number of Establishment Production Capacities and Manpower at PDAM Daik Service Area, 2020.....</i>	267
7.	PARIWISATA/TOURISM	
7.1	Jumlah Rumah Makan/Restoran Menurut Kecamatan di	

	Kabupaten Lingga, 2017–2020 <i>Number of Restaurants by Subdistrict in Lingga Regency, 2017–2020</i>	276
7.2	Jumlah Meja dan Kursi Rumah Makan/Restoran Menurut Kecamatan di Kabupaten Lingga, 2020..... <i>Number of Tables and Chairs of Restaurants by Subdistrict in Lingga Regency, 2020</i>	277
7.3	Jumlah Rumah Makan/Restoran yang Membayar Pajak Menurut Kecamatan di Kabupaten Lingga, 2020..... <i>Number of Restaurants Has Pay Local Taxes by Subdistrict in Lingga Regency, 2020</i>	278
7.4	Jumlah Jasa Penyedia Akomodasi Penginapan Menurut Kecamatan di Kabupaten Lingga, 2020..... <i>Number of Hotel/Motel/Inn by Subdistrict in Lingga Regency, 2020</i>	279
8.	TRANSPORTASI DAN KOMUNIKASI/ TRANSPORTATION AND COMMUNICATION	
8.1	TRANSPORTASI TRANSPORTATION	
8.1.1	Panjang Jalan Menurut Tingkat Kewenangan Pemerintahan di Kabupaten Lingga (km), 2018–2020 <i>Length of Roads by Level of Government Authority in Lingga Regency (km), 2018–2020</i>	289
8.1.2	Panjang Jalan Menurut Jenis Permukaan Jalan di Kabupaten Lingga (km), 2018–2020 <i>Length of Roads by Type of Road Surface in Lingga Regency (km), 2018–2020</i>	290
8.1.3	Panjang Jalan Menurut Kondisi Jalan di Kabupaten Lingga (km), 2018–2020 <i>Length of Roads by Condition of Roads in Lingga Regency (km), 2018–2020</i>	291
8.1.4	Jumlah Kendaraan Bermotor yang Tercatat oleh Polres Lingga, 2020 <i>Number of Vehicles by Lingga Policemen, 2020</i>	292
8.2	KOMUNIKASI	

COMMUNICATION

8.2.1	Jumlah Kantor Pos Pembantu Menurut Kecamatan di Kabupaten Lingga, 2018–2020 <i>Number of Post Offices Subsidiaries by Subdistrict in Lingga Regency, 2018–2020</i>	293
9.	PERBANKAN, KOPERASI, DAN HARGA-HARGA/BANKING, COOPERATIVE, AND PRICES	
9.1	Jumlah Koperasi Aktif Menurut Kecamatan di Kabupaten Lingga, 2017–2020 <i>Number of Active Cooperative by Subdistrict in Lingga Regency, 2017–2020</i>	302
9.2	Jumlah Koperasi Menurut Jenis Koperasi dan Kecamatan di Kabupaten Lingga, 2020 <i>Number of Cooperative by Kind of Cooperative and Subdistrict in Lingga Regency, 2020</i>	303
9.3	Jumlah Kantor Bank Menurut Kelompok Bank di Kabupaten Lingga, 2015-2020 <i>Number of Bank in Lingga Regency, 2015-2020</i>	304
10.	PENGELUARAN PENDUDUK/POPULATION EXPENDITURE	
10.1	Rata-rata Pengeluaran per Kapita Sebulan Menurut Kelompok Komoditas di Kabupaten Lingga (Rp), 2019 dan 2020 <i>Monthly Average Expenditure per Capita by Commodity Group in Lingga Regency (rupiahs), 2019 and 2020</i>	312
10.2	Persentase Pengeluaran per Kapita Sebulan Menurut Kelompok Komoditas di Kabupaten Lingga, 2019 dan 2020 <i>Percentage of Monthly Expenditure per Capita by Commodity Group in Lingga Regency, 2019 and 2020</i>	313
10.3	Rata-rata Pengeluaran Penduduk Per Kapita Menurut Kelompok Tingkat Kesejahteraan Sebulan di Kabupaten Lingga, 2020 <i>Monthly Average Expenditure per Capita by Welfare Group Levels a Month in Lingga Regency, 2020</i>	314
11.	PERDAGANGAN/TRADE	
11.1	Jumlah Sarana Perdagangan Menurut Jenisnya di Kabupaten	

	Halaman Page
Lingga, 2017–2020 <i>Number of Trading Facilities by Type of Facility in Lingga Regency, 2017–2020</i>	321
11.2 Jumlah Perusahaan Menurut Bentuk Badan Hukum di Kabupaten Lingga, 2017–2020 <i>Number of Establishments by Type of Business Entity in Lingga Regency, 2017–2020</i>	322
11.3 Jumlah Pedagang Menurut Kecamatan di Kabupaten Lingga, 2020 <i>Number of Merchants by Subdistrict in Lingga Regency, 2020</i>	323
11.4 Jumlah Penerbitan Surat Ijin Usaha Perdagangan (SIUP) Menurut Tahun dan Tipe Badan Hukum di Kabupaten Lingga, 2017–2020 <i>Number of Issuance of Trading Business Licenses by Years and Type of Business Entity in Lingga Regency, 2017–2020</i>	324
11.5 Laporan Pembaharuan Tanda Daftar Perusahaan (TDP) Menurut Kecamatan di Kabupaten Lingga, 2019* <i>Number of Reports on Renewal of Company Registration by Subdistrict in Lingga Regency, 2019*</i>	325
12. SISTEM NERACA REGIONAL/SYSTEM OF REGIONAL ACCOUNTS	
12.1 Produk Domestik Regional Bruto Atas Dasar Harga Berlaku Menurut Lapangan Usaha di Kabupaten Lingga (miliar rupiah), 2016–2020 <i>Gross Regional Domestic Product at Current Market Prices by Industry in Lingga Regency (billion rupiahs), 2016–2020</i>	336
12.2 Produk Domestik Regional Bruto Atas Dasar Harga Konstan 2010 Menurut Lapangan Usaha di Kabupaten Lingga (miliar rupiah), 2016–2020 <i>Gross Regional Domestic Product at 2010 Constant Market Prices by Industry in Lingga Regency (billion rupiahs), 2016–2020</i>	338
12.3 Distribusi Persentase Produk Domestik Regional Bruto Atas Dasar Harga Berlaku Menurut Lapangan Usaha di Kabupaten	

	Lingga, 2016–2020 <i>Percentage Distribution of Gross Regional Domestic Product at Current Market Prices by Industry in Lingga Regency, 2016–2020 ...</i>	340
12.4	Laju Pertumbuhan Produk Domestik Regional Bruto Atas Dasar Harga Konstan 2010 Menurut Lapangan Usaha di Kabupaten Lingga (persen), 2017–2020 <i>Growth Rate of Gross Regional Domestic Product at 2010 Constant Market Prices by Industry in Lingga Regency (percent), 2017–2020</i>	342
12.5	Produk Domestik Regional Bruto Atas Dasar Harga Berlaku Menurut Jenis Pengeluaran di Kabupaten Lingga (miliar rupiah), 2016–2020 <i>Gross Regional Domestic Product at Current Market Prices by Type of Expenditure in Lingga Regency (billion rupiahs), 2016–2020</i>	344
12.6	Produk Domestik Regional Bruto Atas Dasar Harga Konstan 2010 Menurut Jenis Pengeluaran di Kabupaten Lingga (miliar rupiah), 2016–2020 <i>Gross Regional Domestic Product at 2010 Constant Market Prices by Type of Expenditure in Lingga Regency (billion rupiahs), 2016–2020</i>	345
12.7	Distribusi Persentase Produk Domestik Regional Bruto Atas Dasar Harga Berlaku Menurut Jenis Pengeluaran di Kabupaten Lingga, 2016–2020 <i>Percentage Distribution of Gross Regional Domestic Product at Current Market Prices by Type of Expenditure in Lingga Regency, 2016–2020</i>	346
12.8	Laju Pertumbuhan Produk Domestik Regional Bruto Atas Dasar Harga Konstan 2010 Menurut Jenis Pengeluaran di Kabupaten Lingga, 2016–2020 <i>Growth Rate of Gross Regional Domestic Product at 2010 Constant</i>	

13.	PERBANDINGAN ANTAR KABUPATEN/ KOTA/ REGENCY/MUNICIPAL COMPARISON	
13.1	Jumlah Penduduk Menurut Kabupaten/Kota di Provinsi Kepulauan Riau, 2016–2020 <i>Population by Regency/Municipality in Kepulauan Riau Province, 2016–2020</i>	356
13.2	Laju Pertumbuhan Produk Domestik Regional Bruto Atas Dasar Harga Konstan 2010 Menurut Kabupaten/Kota di Provinsi Kepulauan Riau (persen), 2016–2020 <i>Rate of Growth of Gross Regional Domestic Products at Constant 2010 Prices by Regency/Municipality in Kepulauan Riau Province (percent), 2016–2020</i>	357
13.3	Jumlah Penduduk Miskin Menurut Kabupaten/Kota di Provinsi Kepulauan Riau (ribu), 2016–2020 <i>Number of Poor Population by Regency/Municipality in Kepulauan Riau Province (thousand), 2016–2020</i>	358
13.4	Indeks Pembangunan Manusia Menurut Kabupaten/Kota di Provinsi Kepulauan Riau, 2016–2020 <i>Human Development Index by Regency/Municipality in Kepulauan Riau Province, 2016–2020</i>	359

DAFTAR GAMBAR/LIST OF FIGURES

		Halaman Page
1.1	Luas Daerah menurut Kecamatan di Kabupaten Lingga (%) , 2020 <i>Area of Subdistrict in Lingga Regency (%) , 2020</i>	11
1.2	Jumlah Curah Hujan dan Hari Hujan di Kabupaten Lingga (%) , 2020 <i>Amount of Precipitation an Number of Rainy Days in Lingga Regency, 2020</i>	12
2.1	Jumlah Pegawai Negeri Sipil menurut Tingkat Pendidikan di Kabupaten Lingga (%) , 2020 <i>Number of Civil Servants by Educational Level in Lingga Regency (%) , 2020.....</i>	33
2.2	Jumlah Keputusan Dewan Perwakilan Rakyat Daerah di Kabupaten Lingga (%) , 2015-2020 <i>Number of Regional House of Representatives's Decision in Lingga Regency (%) , 2015-2020</i>	34
2.3	Realisasi Belanja Pemerintah Kabupaten Lingga (juta rupiah), 2017-2020 <i>Actual Lingga Regency Government Expenditures (million rupiahs), 2017-2020</i>	35
3.1	Sebaran Penduduk menurut Kecamatan di Kabupaten Lingga (%) , 2020 <i>Population Distribution by Subdistrict in Lingga Regency (%) , 2020</i>	63
3.2	Piramida Penduduk Kabupaten Lingga, 2020 <i>Populations Pyramid in Lingga Regency, 2020.....</i>	64
3.3	Upah Minimum Regional (UMR) Kabupaten Lingga (rupiah), 2017-2021 <i>Regional Minimum Wage of Lingga Regency (rupiahs), 2017-2021</i>	65
4.1	Garis Kemiskinan Kabupaten Lingga (rupiah), 2012-2020 <i>Poverty Line in Lingga Regency (rupiahs), 2012-2020</i>	94
4.2	Jumlah Penduduk Miskin Kabupaten Lingga, 2012-2020 <i>Number of People Living in Poverty in Lingga Regency, 2012-2020.</i>	95

5.1	Luas Perkebunan Kelapa menurut Kecamatan di Kabupaten Lingga (Ha), 2020 <i>Planted Area of Coconut by Subdistrict in Lingga Regency (Ha), 2020</i>	168
5.2	Luas Perkebunan Karet menurut Kecamatan di Kabupaten Lingga (Ha), 2020 <i>Planted Area of Rubber by Subdistrict in Lingga Regency (Ha), 2020</i>	169
6.1	Jumlah Pelanggan Listrik PLN di Kabupaten Lingga, 2015-2020 <i>Number of Electricity Customers in Lingga Regency, 2015-2020</i>	261
6.2	Jumlah Pelanggan PDAM Cabang Daik, Kabupaten Lingga, 2013-2020 <i>Number of Customers at Water Supplies Daik Service Area, Lingga Regency, 2013-2020</i>	262
7.1	Jumlah Rumah Makan/Restoran Menurut Kecamatan di Kabupaten Lingga, 2017-2020 <i>Number of Restaurants by Subdistrict in Lingga, 2017-2020</i>	275
8.1	Panjang Jalan Menurut Jenis Permukaan Jalan di Kabupaten Lingga (km), 2020 <i>Length of Roads by Type of Road Surface in Lingga Regency (km), 2020</i>	287
8.2	Panjang Jalan Menurut Kondisi Jalan di Kabupaten Lingga (km), 2020 <i>Length of Roads by Condition of Roads in Lingga Regency (km), 2020</i>	288
9.1	Jumlah Koperasi Aktif di Kabupaten Lingga, 2017-2020 <i>Number of Active Cooperative in Lingga Regency, 2017-2020</i>	300
9.2	Jumlah Koperasi Menurut Kecamatan di Kabupaten Lingga, 2020 <i>Number of Cooperative by Subdistrict in Lingga Regency, 2020</i>	301
10.1	Rata-rata Pengeluaran per Kapita Sebulan Menurut Kelompok Komoditas di Kabupaten Lingga (rupiah), 2019 dan 2020 <i>Monthly Average Expenditure per Capita by Commodity Group in Lingga Regency (rupiahs), 2019 and 2020</i>	310

10.2	Persentase Pengeluaran per Kapita Sebulan Menurut Kelompok Komoditas di Kabupaten Lingga, 2020 <i>Percentage of Monthly Expenditure per Capita by Commodity Group in Lingga Regency, 2020</i>	311
11.1	Jumlah Perusahaan Menurut Bentuk Badan Hukum di Kabupaten Lingga, 2017–2020 <i>Number of Establishments by Type of Business Entity in Lingga Regency, 2017–2020</i>	320
12.1	Laju Pertumbuhan PDRB ADHK menurut Lapangan Usaha di Kabupaten Lingga (%), 2015-2020 <i>Growth Rate of Gross Regional Domestic Product at 2010 Constant Market Prices by Industry in Lingga Regency (%), 2015-2020</i>	334
12.2	PDRB ADHK dan ADHB Kabupaten Lingga (miliar rupiah), 2015-2020 <i>Gross Regional Domestic Product at 2010 Constant and Current Market Prices in Lingga Regency (billion rupiahs), 2015-2020</i>	335
13.1	Indeks Pembangunan Manusia Menurut Kabupaten/Kota di Provinsi Kepulauan Riau, 2020 <i>Human Development Index by Regency/Municipality in Kepulauan Riau Province, 2020</i>	353
13.2	Jumlah Penduduk Miskin Menurut Kabupaten/Kota di Provinsi Kepulauan Riau (ribu), 2016-2020 <i>Number of Poor Population by Regency/Municipality in Kepulauan Riau Province (thousand), 2016-2020</i>	354
13.3	Persentase Jumlah Penduduk Miskin Menurut Kabupaten/Kota di Provinsi Kepulauan Riau, 2020 <i>Percentage of Total Population by Regency/Municipality in Kepulauan Riau Province, 2020</i>	355

PENJELASAN UMUM/EXPLANATORY NOTES

Tanda-tanda, satuan-satuan, dan lain-lainnya yang digunakan dalam publikasi ini adalah sebagai berikut:

Symbols, measurement units, and acronyms which are used in this publication, are as follows:

1. TANDA-TANDA/SYMBOLS

Data tidak tersedia/Data not available	: ...
Tidak ada atau nol /Null or zero	: -
Data dapat diabaikan/Data negligible	: 0
Tanda decimal/Decimal point	: ,
Data tidak dapat ditampilkan/Not applicable	: NA
Angka estimasi/Estimated figures	: e
Angka diperbaiki/Revised figures	: r
Angka sementara/Preliminary figures	: x
Angka sangat sementara/Very preliminary figures	: xx
Angka sangat sangat sementara/Very very preliminary figures	: xxx

2. SATUAN/UNITS

barel/barrel	: 158,99 liter/litres = 1/6,2898 m ³
hektar (ha)/hectare (ha)	: 10 000 m ²
kilometer (km)/kilometres (km)	: 1 000 meter/meters (m)
knot/knot	: 1,8523 km/jam (km/hour)
kuintal/quintal	: 100 kg
KWh	: 1 000 Watt hour
MWh	: 1 000 KWh
liter (untuk beras)/litre (for rice)	: 0,80 kg
MMSCF	: 1/35,3 m ³
metrik ton (m.ton)/metric ton (m. ton)	: 0,98421 long ton = 1 000 kg
ons/ounce	: 28,31 gram/grams
ton	: 1 000 kg

Satuan lain: buah, dus, butir, helai/lembar, kaleng, batang, pulsa, ton kilometer (ton-km), jam, menit, persen (%).

Other units: unit, pack, pieces, sheet, tin, pulse, ton-kilometres(ton-km), hour, minute, percent (%).

Perbedaan angka di belakang koma disebabkan oleh pembulatan angka.
The difference in decimal numbers is caused by rounding.

DAFTAR SINGKATAN/ LIST OF ABBREVIATIONS

SI	: Stasiun Iklim
SIMPK	: Stasiun Meteorologi Pertanian Khusus
t.t	: Tempat tidur
BCG	: Bacillus Calmette Guerin
DPT	: Difteri, Pertusis, Tetanus
TT	: Tetanus Toxoid
IOT	: Industri Obat Tradisional/ <i>Traditional Medicine Industry</i>
IKOT	: Industri Kecil Obat Tradisional/ <i>Traditional Medicine Small</i>
Alkes	: Alat kesehatan/ <i>Health Kits</i>
PKRT	: Perbekalan Kesehatan Rumah tangga/ <i>Household Health Logistics</i>
Kompl	: Komplemen/ <i>Complement</i>
IRTP	: Industri Pangan Produksi Rumah Tangga/ <i>Foods Home Industry</i>
PBF	: Pedagang Besar Farmasi/ <i>Pharmacy Whole-seller</i>
GFK	: Gudang Farmasi Kab/Kota/Regency/ <i>Municipality Pharmacy Warehouse</i>
RB	: Rumah Bersalin/ <i>Delivery House</i>
Pustu	: Puskesmas pembantu/ <i>Auxiliary Public Health Center</i>
BP	: Balai Pengobatan/ <i>Polyclinic</i>
TPS	: Tempat Pembuangan Sementara / <i>landfill</i>
Jamkesmas	: Jaminan kesehatan masyarakat miskin/ <i>Poor public health insurance</i>
PJKMU	: Program Jaminan Kesehatan Masyarakat Umum
SIUP	: Surat Ijin Usaha Perdagangan/ <i>Trading Permission Letter</i>
TDP	: Tanda Daftar Perusahaan/ <i>Company Registration Identity</i>
API	: Angka Pengenal Importir/ <i>Importer's Identity Number</i>

Statistik Kunci, 2018–2020

Key Statistics, 2018–2020

Rincian/Description	Satuan/Unit	2018	2019	2020
(1)	(2)	(3)	(4)	(5)
SOSIAL/SOCIAL				
Penduduk/Population	ribu/thousand	89,50 ¹	89,78 ¹	98,63 ²
Laju Pertumbuhan Penduduk/Population Growth	%	0,19 ¹	0,31 ¹	1,31 ²
Angka Harapan Hidup-e ₀ /Life Expectancy Rate	tahun/years	61,44	61,75	62,06
Angka Melek Huruf Usia 15+/ <i>Literacy Rate Aged 15+</i>	%	-	96,20	95,00
Tingkat Partisipasi Angkatan Kerja -TPAK ³ <i>Labour Force Participation Rate-LFPR³</i>	%	65,28	64,72	64,56
Tingkat Pengangguran Terbuka-TPT <i>Unemployment Rate-UR</i>	%	3,96 ⁴	4,35 ⁴	4,41 ⁴
Penduduk Miskin ⁵ / <i>Poor People⁴</i>	ribu/thousand	12,13	11,56	12,45
Persentase Penduduk Miskin ⁴ <i>Percentage of Poor People⁴</i>	%	13,55	12,88	13,85
Indeks Pembangunan Manusia-IPM ⁵ <i>Human Development Index⁵</i>	-	64,06	64,98	65,29
EKONOMI/ECONOMIC				
Produk Domestik Regional Bruto (PDRB) Harga Berlaku ⁶ <i>Gross Regional Domestic Bruto (GRDP) at Current Price⁶</i>	miliar rupiah <i>billion rupiahs</i>	3 969,33	4 269,27	4 292,43
Laju Pertumbuhan Ekonomi/ <i>Economic Growth⁷</i>	%	4,00	5,18	-0,68
PDRB Per Kapita Harga Berlaku ^{6,8} <i>Per Capita of GRDP at Current Price^{6,8}</i>	juta rupiah <i>million rupiahs</i>	44,34	47,55	43,51

Catatan/Notes: ¹ Hasil proyeksi penduduk Indonesia 2010–2035 (pertengahan tahun/Juni)/*The result of Indonesia population prjection 2010–2035 (mid year/June)*

² Hasil SP2020 (September)/*The result of the 2020 Population Census (September)*

³ Menggunakan penimbang hasil proyeksi penduduk tahun 2010–2035/*Weighted by the 2010–2035 population projection*

⁴ Kondisi Maret/*Condition at March*

⁵ Sejak tahun 2010, IPM dihitung dengan metode baru. Komponen IPM metode baru adalah angka harapan hidup saat lahir, harapan lama sekolah, rata-rata lama sekolah, dan pengeluaran per kapita/*Since 2010, HDI was calculated using new method. New HDI component are life expectancy at birth, expected years of schooling, means years of schooling, and expenditure per capita*

⁶ Mulai tahun 2010 mengadopsi System of National Account 2008 (SNA 2008)/*Since 2010 is in line with System of National Account 2008 (SNA 2008)*

⁷ Menggunakan tahun dasar 2010 (2010=100)/*Using 2010 base year (2010=100)*

⁸ Menggunakan proyeksi penduduk berdasarkan hasil SP2010/*Using population projection based on SP2010*

⁹ Kondisi Agustus/*Condition at August*

1

GEOGRAFI DAN IKLIM GEOGRAPHY AND CLIMATE



TERTINGGI
MAXIMUM

571,3
mm

SEPTEMBER
SEPTEMBER

TERENDAH
MINIMUM

43,4
mm

FEBRUARI
FEBRUARY



CURAH HUJAN
TOTAL RAINFALL
2020

SUMBER
SOURCE

Badan Meteorologi, Klimatologi, dan Geofisika - Stasiun Meteorologi Kelas III Dabo Singkep
Badan Meteorologi, Klimatologi, dan Geofisika - Stasiun Meteorologi Kelas III Dabo Singkep

PENJELASAN TEKNIS

1. Secara astronomis, Kabupaten Lingga terletak di antara 0°20' Lintang Utara dan 0°40' Lintang Selatan dan antara 104°-105° Bujur Timur. Letak koordinat kantor bupati Kabupaten Lingga berada pada 0°12'38.52" Lintang Selatan dan 104°36'23.004" Bujur Timur.
2. Berdasarkan letak geografisnya, Kabupaten Lingga memiliki batas-batas: Utara - Kota Batam dan Laut Natuna Utara; Selatan - Laut Bangka dan Selat Berhala; Barat - Laut Indragiri Hilir; Timur - Laut Natuna Utara.
3. Kabupaten Lingga terdiri dari 13 (tiga belas) Kecamatan, yaitu: Kecamatan Singkep Barat, Kecamatan Kepulauan Posek, Kecamatan Singkep, Kecamatan Singkep Selatan, Kecamatan Singkep Pesisir, Kecamatan Selayar, Kecamatan Lingga, Kecamatan Lingga Timur, Kecamatan Lingga Utara, Kecamatan Senayang, Kecamatan Bakung Serumpun, Kecamatan Temiang Pesisir, dan Kecamatan Katang Bidare.
4. Kabupaten Lingga terdiri dari 2 pulau besar yaitu Pulau Singkep dan Pulau Lingga.

TECHNICAL NOTES

1. *Astronomically, Lingga Regency is located between 0°20' North Latitude and 0°40' South Latitude, and between 104°-105° East Longitude. The location of the Lingga regent's office coordinates is at 0°12'38.52" South Latitude and Longitude 104°36'23.004" East Longitude.*
2. *In terms of geographic position, Lingga Regency has boundaries as follows: North - Batam City and North Natuna Sea; South - Bangka Sea and Berhala Sea; West - Indragiri Hilir Sea; East - North Natuna Sea.*
3. *Lingga Regency consist of 13 Subdistricts, that is Singkep Barat Subdistrict, Kepulauan Posek Subdistrict, Singkep Subdistrict, Singkep Selatan Subdistrict, Sigkep Pesisir Subdistrict, Selayar Subdistrict, Lingga Subdistrict, Lingga Timur Subdistrict, Lingga Utara Subdistrict, Senayang Subdistrict, Bakung Serumpun Subdistrict, Temiang Pesisir Subdistrict, and Katang Bidare Subdistrict.*
4. *Lingga regency consist of two large island, that is Singkep island and Lingga island.*

ULASAN**DESCRIPTION****1.1 Sejarah Singkat**

Sejak dulu Kabupaten Lingga telah dikenal beberapa abad yang silam sebagai Kerajaan Melayu Lingga dan mendapat julukan "Negeri Bunda Tanah Melayu".

Pada kurun waktu tahun 1722 - 1911, terdapat dua Kerajaan Melayu yang berkuasa dan berdaulat yaitu Kerajaan Riau Lingga yang mana pusat kerajaannya berada di Daik Lingga dan untuk Kerajaan Melayu Riau di Pulau Bintan.

Sebelum ditandatangani *Treaty of London*, maka kedua Kerajaan Melayu tersebut dilebur menjadi satu sehingga kerajaan tersebut menjadi semakin kuat. Wilayah kekuasaannya pun tidak hanya terbatas di Kepulauan Riau saja, tetapi telah meliputi daerah Johor dan Malaka (Malaysia), Singapura dan sebagian kecil wilayah Indragiri Hilir. Pusat kerajaannya terletak di wilayah Pulau Penyengat dan menjadi terkenal di seluruh wilayah nusantara dan juga kawasan Semenanjung Malaka.

Setelah Sultan Riau meninggal pada tahun 1911, Pemerintah Hindia Belanda menempatkan amir - amirnya sebagai *District Thoarden* untuk daerah yang besar dan *Onder District Thoarden* untuk daerah

1.1 Brief Story

Long time ago, Lingga Regency had been famous as Lingga Malay Kingdom and usually called as "Malay Motherland".

During the period of 1722 - 1911 there were two Melayu empires holded the power namely "Riau Lingga Kingdom was seated of government in Daik Lingga and Melayu Riau in Bintan Island.

Before The Treaty of London, both Malay Empires were combined, so they were stronger than before. Its area not only in Riau Islands, but included in Johor area, Malacca (Malaysia), Singapore and part of Indragiri Hilir Area. The central empire was located in Penyengat Island, it was famous in whole Indonesia and Malacca Peninsula.

After the death of Sultan Riau in 1911, the government of Netherlands placed their officials as "District Thoarden" ini large area equal as a regent and "Onder District Thoarden" equal as head of Subdistrict in a rather

yang agak kecil. Pemerintah Hindia Belanda akhirnya menyatukan wilayah Riau Lingga dengan Indragiri untuk dijadikan sebuah keresidenan yang dibagi menjadi dua *afdeling* yaitu:

1. *Afdelling* Tanjungpinang yang meliputi Kepulauan Riau – Lingga, Indragiri Hilir, dan Kateman yang kedudukannya berada di wilayah Tanjungpinang dan sebagai penguasanya ditunjuk seorang Residen.
2. *Afdelling* Indragiri yang berkedudukan di Rengat diperintah oleh asisten residen (dibawah) perintah residen. Pada tahun 1940, Keresidenan ini dijadikan menjadi *Residente Riau* dengan dicantumkannya *Afdelling* Bengkalis (Sumatera Timur) dimana berdasarkan *Besluit* Gubernur Jenderal Hindia Belanda pada tanggal 17 Juli 1947 No.9, maka dibentuklah daerah *Zelf Bestur* (daerah Riau).

Berdasarkan Surat Keputusan dari delegasi Republik Indonesia (RI), maka Propinsi Sumatera Tengah tanggal 18 Mei 1950 No.9/Deprt. menggabungkan diri ke dalam Republik Indonesia dan Kepulauan Riau diberi status daerah Otonom Tingkat II yang dikepalai oleh Bupati sebagai kepala daerah dengan membawahi empat daerah kewedanan sebagai berikut:

small area. Finally, the government of Netherlands combined the area of Riau Lingga with Indragiri, it's became a residence and divided into two afdelling namely:

1. *Afdelling of Tanjungpinang including Riau Islands - Lingga, Indragiri Hilir, and Kateman, those located in Tanjungpinang area and it's governed by a resident.*
2. *Afdelling of Indragiri located in Rengat governed by Assistant resident (under resident). In 1940, The residency had been becoming "Riau Residente" and attached Bengkalis Afdelling (East Sumatera) and based on Governor General decree at July 17th, 1947 Number 9 during period of 1945 - 1949 formed zelf bestur Region (Riau Region).*

Based on decree from The Republic of Indonesia delegation at May 18th, 1950 Number 9/Deprt., The Central Sumatera united into Republic of Indonesia and Riau Islands was given status equally as a district level and it's governed by a regent which covered 4 residences:

1. Kewedanan Tanjungpinang meliputi wilayah Kecamatan Bintan Selatan (termasuk Kecamatan Bintan Timur, Galang, Tanjungpinang Barat, dan Tanjungpinang Timur sekarang).
 2. Kewedanan Karimun meliputi wilayah Kecamatan Karimun, Kundur, dan Moro.
 3. Kewedanan Lingga meliputi wilayah Kecamatan Lingga, Kecamatan Singkep, dan Kecamatan Senayang.
 4. Kewedanan Pulau Tujuh meliputi wilayah Kecamatan Jemaja, Siantan, Midai, Serasan, Tambelan, Bunguran Barat dan Bunguran Timur.
1. *Residence of Tanjungpinang included South Bintan (included East Bintan, Galang, West Tanjungpinang, and East Tanjungpinang Subdistrict).*
 2. *Residence of Karimun included Karimun, Kundur, and Moro.*
 3. *Residence of Lingga included Lingga, Singkep, and Senayang Subdistrict.*
 4. *Residence of Seven Islands included Jemaja, Siantan, Serasan, Tambelan, West Bunguran and East Bunguran Subdistrict.*

Kemudian berdasarkan atas dari Surat Keputusan No. 26/K/1965 dengan mempedomani Instruksi Gubernur Riau tanggal 10 Februari 1964 No. 524/A/1964 dan Instruksi No. 16/V/1964 dan Surat Keputusan Gubernur Riau per-tanggal 9 Agustus 1964 No. UP/247/5/1965, tanggal 15 November 1965 No. UP/256/5/1965 menetapkan terhitung mulai Tanggal 1 Januari 1966 semua daerah administratif kewedanaan dalam Kabupaten Kepulauan Riau dihapuskan.

Berdasarkan Undang-Undang No. 53 Tahun 1999 dan UU No. 13 Tahun 2000, Kabupaten Kepulauan Riau dimekarkan menjadi 3 kabupaten yang terdiri dari: Kabupaten Kepulauan Riau, Kabupaten Karimun

Then based on the decree Number. 26/SK/1965 according to the instruction of Riau Province Governor at February 10th 1964 Number. 542/A/1964 and instruction Number. 16/V/1964 and the instruction was Number 16/V/1964, and the decree of Governor of Riau Province at August 9th 1964, Number UP/247/5/6, at November 15th 1965 and its Number UP/256/1965 drawn up since January 1st 1966 all administrative in Riau Islands was deleted.

Based on Law no. 53 year 1999 and Law Number 13, 2000, Riau Islands Regency divided to be 3 regencies namely: Riau Islands, Karimun and Natuna. Riau Islands consist of 9 Subdistricts namely: Singkep, Lingga,

dan Kabupaten Natuna. Wilayah Kabupaten Kepulauan Riau hanya meliputi 9 kecamatan saja yang mana terdiri dari: Kecamatan Singkep, Kecamatan Lingga, Kecamatan Senayang, Kecamatan Teluk Bintan, Kecamatan Bintan Utara, Kecamatan Bintan Timur, Kecamatan Tambelan, Kecamatan Tanjungpinang Barat, dan Kecamatan Tanjungpinang Timur.

Kemudian dengan dikeluarkannya Undang - Undang No. 5 tahun 2001, maka Kota Administratif Tanjungpinang berubah menjadi Kota Tanjungpinang yang mana statusnya sama dengan kabupaten yang membawahi Kecamatan Tanjungpinang Barat dan Tanjungpinang Timur. Dengan demikian, maka Kabupaten Kepulauan Riau hanya meliputi Kecamatan Singkep, Lingga, Senayang, Teluk Bintan, Bintan Utara, Bintan Timur dan Tambelan.

Pada akhir tahun 2003 dibentuklah Kabupaten Lingga sesuai dengan UU No. 31/2003 tanggal 18 Desember 2003, yang mana memiliki wilayah Kecamatan Singkep, Singkep Barat, Lingga, Lingga Utara dan Senayang.

Seiring dengan adanya kewenangan otonomi daerah Kabupaten Lingga, wilayah kecamatan kemudian dimekarkan sehingga pada tahun 2012 jumlah kecamatan bertambah menjadi 9

Senayang, Teluk Bintan, North Bintan, East Bintan, Tambelan, West Tanjungpinang, and the last is East Tanjungpinang.

According to Minister of Interior Decisions number 5 at 2001, so The Administration city of Tanjungpinang was changed to Tanjungpinang city which consists of West Tanjungpinang and East Tanjungpinang Subdistrict. Although Riau Islands Regency consists of Subdistricts: Singkep, Lingga, Senayang, Teluk Bintan, North Bintan, East Bintan and Tambelan.

In the ending year 2003, Lingga Regency was created by law number of 31/2003, on December 18th, 2003. Lingga Regency had 5 Subdistricts namely by Singkep, Singkep Barat, Lingga, Lingga Utara and Senayang Subdistrict.

Along with the autonomy desentralization, subdistrict territory then bloomed so that in the year 2012 the number of Subdistrict increased to 9 Subdistrict with the formation of Singkep Selatan, Coast Singkep,

kecamatan dengan terbentuknya Kecamatan Singkep Selatan, Singkep Pesisir, Lingga Timur dan Selayar. Kemudian pada tahun 2018 wilayah kecamatan Singkep Barat mengalami pemekaran menjadi dua, yaitu Kecamatan Singkep Barat dan Kecamatan Kepulauan Posek. Pada tahun 2019 Kecamatan Senayang juga mengalami pemekaran menjadi empat, yaitu Kecamatan Senayang, Kecamatan Bakung Serumpun, Kecamatan Temiang Pesisir, dan Kecamatan Katang Bidare. Sehingga jumlah kecamatan pada tahun 2020 adalah sebanyak 13 kecamatan.

1.2 Geografi

Kabupaten Lingga terletak pada posisi 0°20' Lintang Utara dan 0°40' Lintang Selatan dan antara 104°-105° Bujur Timur. Letak koordinat kantor bupati Kabupaten Lingga berada pada 0°12'38,52" Lintang Selatan dan 104°36'23,004" Bujur Timur. Luas wilayah Kabupaten Lingga adalah seluas 2.216,04 km².

Berdasarkan Bagian Tata Pemerintahan, Sekretariat Daerah Kabupaten Lingga, luas wilayah masing-masing kecamatan adalah sebagai berikut.

1. Singkep Barat (406,25 km²)
2. Kepulauan Posek (43,13 km²)
3. Singkep (127,51 km²)
4. Singkep Selatan (155,38 km²)
5. Singkep Pesisir (95,10 km²)
6. Lingga (379,66 km²)

Lingga Timur and Selayar Subdistrict. In 2018, Singkep Barat divided into 2 Subdistrict, that is Singkep Barat and Posek Islands. in 2019, Senayang Subdistrict has divided into four, that is Senayang Subdistrict, Bakung Serumpun Subdistrict, Temiang Pesisir Subdistrict, and Katang Bidare Subdistrict. So, in 2020 the number of Subdistrict in Lingga Regency is 13 Subdistrict.

1.2 Geography

Lingga Regency is located between 0°20' North Latitude and 0° 40' South Latitude, and between 104°-105° East Longitude. The location of the Lingga regent's office coordinates is at 0°12'38.52" South Latitude and Longitude 104°36'23.004" East Longitude. Lingga Regency area is shaped by 2.216,04 km².

Based on Government Devision of Lingga Regent's Office, the area of each subdistrict's are:

1. *Singkep Barat (406,25 km²)*
2. *Kepulauan Posek (43,13 km²)*
3. *Singkep (127,51 km²)*
4. *Singkep Selatan (155,38 km²)*
5. *Singkep Pesisir (95,10 km²)*
6. *Lingga (379,66 km²)*

7. Selayar (41,85 km²)
8. Lingga Timur (184,90 km²)
9. Lingga Utara (305,25 km²)
10. Senayang (179,86 km²)
11. Bakung Serumpun (140,91 km²)
12. Temiang Pesisir (104,51 km²)
13. Katang Bidare (39,58 km²)

Selain itu, terdapat luas wilayah antar desa yang masih belum disepakati, yaitu:

1. Jagoh - Sungai Buluh (0,64 km²)
2. Marok Tua - Resang (1,92 km²)
3. Keton - Limbung (0,83 km²)
4. Mamut - Rejai (0,01 km²)
5. Tanjung Kelit - Pasir Panjang (8,75 km²)

Perkiraan Jarak antara Ibukota Kabupaten ke beberapa Kecamatan dan Kota penting:

1. Lingga - Singkep
(46,30 km/1 jam 49 menit)
2. Lingga - Lingga Utara
(38,90 km/1 jam 2 menit)
3. Lingga - Singkep Barat
(40,20 km/1 jam 45 menit)
4. Lingga - Senayang
(58,90 km/1 jam 42 menit)
5. Lingga - Kota Batam
(150,80 km/5 jam 50 menit)
6. Lingga - Kota Tanjungpinang
(131,00 km/5 jam 30 menit)

7. Selayar (41,85 km²)
8. Lingga Timur (184,90 km²)
9. Lingga Utara (305,25 km²)
10. Senayang (179,86 km²)
11. Bakung Serumpun (140,91 km²)
12. Temiang Pesisir (104,51 km²)
13. Katang Bidare (39,58 km²)

Other than that, there is inter-village area has still not agreed upon, that is:

1. Jagoh - Sungai Buluh (0,64 km²)
2. Marok Tua - Resang (1,92 km²)
3. Keton - Limbung (0,83 km²)
4. Mamut - Rejai (0,01 km²)
5. Tanjung Kelit - Pasir Panjang (8,75 km²)

Perkiraan Jarak antara Ibukota Kabupaten ke beberapa Kecamatan dan Kota penting:

1. Lingga - Singkep
(46,30 km/1 hour 49 minutes)
2. Lingga - Lingga Utara
(38,90 km/1 hour 2 minutes)
3. Lingga - Singkep Barat
(40,20 km/1 hour 45 minutes)
4. Lingga - Senayang
(58,90 km/1 hour 42 minutes)
5. Lingga - Kota Batam
(150,80 km/5 hours 50 minutes)
6. Lingga - Kota Tanjungpinang
(131,00 km/5 hours 30 minutes)

1.3 Iklim

Kabupaten Lingga mempunyai iklim tropis dan basah dengan variasi curah hujan rata-rata 238,9 mm sepanjang tahun 2020. Hal ini berarti curah hujan di Kabupaten Lingga cukup tinggi. Sementara pada bulan Juni, September, dan November merupakan bulan dengan hari hujan paling banyak.

Rata-rata suhu udara Kabupaten Lingga pada tahun 2020 adalah 27,5 derajat celsius. Sementara itu, untuk rata-rata kelembabannya adalah 87 persen.

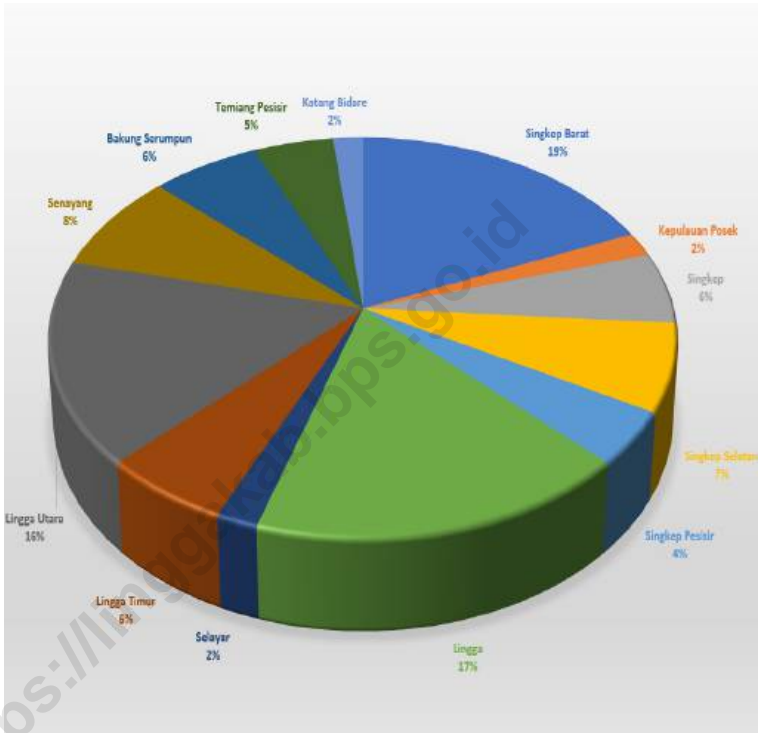
1.3 Climate

Lingga Regency has tropic and wet season with variation of rainfall average 202,7 mm for the year 2020. It means that Lingga Regency had high rate of rainfall. While May, June, and December had the highest rank of Number of Rainy Days.

The Average temperature of Lingga Regency in 2020 was 27,7 degree of Celsius. Whereas average of its relative humidity was 84 percent.

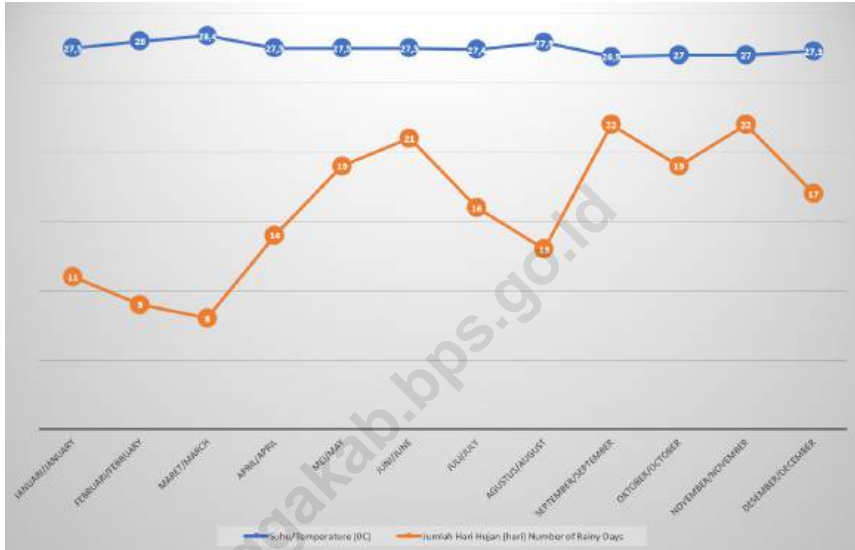
Gambar 1.1
Figures

Luas Daerah menurut Kecamatan di Kabupaten Lingga (%), 2020
Area of Subdistrict in Lingga Regency (%), 2020



Sumber/Source : Bagian Tata Pemerintahan Sekretariat Daerah Kabupaten Lingga/Government Devison of Lingga Regent's Office, 2020

Gambar 1.2 Jumlah Curah Hujan dan Hari Hujan di Kabupaten Lingga (%), 2020
Figures 1.2 Amount of Precipitation an Number of Rainy Days in Lingga Regency, 2020



Sumber/Source : Badan Meteorologi, Klimatologi, dan Geofisika - Stasiun Meteorologi Kelas III Dabo Singkep/
 Meteorology, Climatology, and Geophysics Agency

1.1 KEADAAN GEOGRAFI GEOGRAPHY CONDITION

Tabel 1.1.1 Luas Daerah dan Jumlah Pulau Menurut Kecamatan di Kabupaten Lingga, 2020
Total Area and Number of Islands by Subdistrict in Lingga Regency, 2020

Kecamatan Subdistrict	Ibukota Kecamatan Capital of Subdistrict	Luas Total Area (km ² /sq.km)
(1)	(2)	(3)
Singkep Barat	Raya	406,25*
Kepulauan Posek	Posek	43,13
Singkep	Dabo	127,51
Singkep Selatan	Resang	155,38*
Singkep Pesisir	Lanjut	95,10
Lingga	Daik	379,66
Selayar	Penuba	41,85
Lingga Timur	Sungai Pinang	128,83*
Lingga Utara	Pancur	361,32*
Senayang	Senayang	179,86*
Bakung Serumpun	Rejai	140,91*
Temiang Pesisir	Tajur Biru	104,51
Katang Bidare	Benan	39,58
Kabupaten Lingga	Lingga	2 203,89

Lanjutan Tabel/*Continued Table 1.1.1*

Kecamatan <i>Subdistrict</i>	Persentase terhadap Luas Kabupaten <i>Percentage to Regency Area</i>	Jumlah Pulau <i>Number of Islands</i>
(1)	(4)	(5)
Singkep Barat	18,43	39
Kepulauan Posek	1,96	46
Singkep	5,79	1
Singkep Selatan	7,05	33
Singkep Pesisir	4,32	-
Lingga	17,23	-
Selayar	1,90	-
Lingga Timur	8,39	-
Lingga Utara	13,85	-
Senayang	8,16	231
Bakung Serumpun	6,39	30
Temiang Pesisir	4,74	120
Katang Bidare	1,80	52
Kabupaten Lingga	100,00	552

Catatan/*Note*: * Terdapat Luas Daerah Tidak Sepakat Antar Desa/*There is an Area not Agreed between Villages*

Sumber/*Source*: Bagian Tata Pemerintahan Sekretariat Daerah Kabupaten Lingga/*Government Division of Lingga Regent's Office*

Tabel 1.1.2
Table

Tinggi Wilayah dan Jarak ke Ibukota Kabupaten Menurut Kecamatan di Kabupaten Lingga, 2020
Altitude and Distance to the Capital of Regency by Subdistrict in Lingga Regency, 2020

Kecamatan Subdistrict	Tinggi Wilayah (mdpl) Altitude (m a.s.l)	Jarak ke Ibukota Kabupaten (m) Distance to the Capital of Regency (m)
(1)	(2)	(3)
Singkep Barat	-	-
Kepulauan Posek	-	-
Singkep	-	-
Singkep Selatan	-	-
Singkep Pesisir	-	-
Lingga	6	60
Selayar	-	-
Lingga Timur	-	-
Lingga Utara	-	-
Senayang	-	-
Bakung Serumpun	-	-
Temiang Pesisir	-	-
Katang Bidare	-	-
Kabupaten Lingga		

Catatan/Note: -

Sumber/Source: Bagian Tata Pemerintahan Sekretariat Daerah Provinsi Kepri /Government Devision of Kepri Govern's Office

Tabel
Table 1.1.3**Luas Daerah Tidak Sepakat Antar Desa Menurut Desa dan Kecamatan di Kabupaten Lingga, 2020**
Total Area of Disagreement Between Villages by Village and Subdistrict in Lingga Regency, 2020

Kecamatan Subdistrict	Desa Tidak Sepakat Disagreement of Villages	Luas Daerah Tidak Sepakat Total of Disagreement Area (km²/sq.km)
(1)	(2)	(3)
Singkep Barat - Singkep Barat	Jagoh - Sungai Buluh	0,64
Singkep Barat - Singkep Selatan	Marok Tua - Resang	1,92
Lingga Timur - Lingga Utara	Keton - Limbung	0,83
Senayang - Bakung Serumpun	Mamut - Rejai	0,01
Bakung Serumpun - Bakung Serumpun	Tanjung Kelit - Pasir Panjang	8,75
Kabupaten Lingga		12,15

Sumber/Source: Bagian Tata Pemerintahan Sekretariat Daerah Kabupaten Lingga/Government Division of Lingga Regent's Office

1.2 KEADAAN IKLIM CLIMATE CONDITION

Tabel 1.2.1 Pengamatan Unsur Iklim Menurut Bulan di Stasiun Meteorologi Kelas III Dabo Singkep, Badan Meteorologi, Klimatologi dan Geofisika (BMKG), 2020
Observation of Climate Elements By Months at the Meteorology, Climatology and Geophysics Agency Station, 2020

Bulan Month	Suhu/Temperature (°C)			Kelembaban/Humidity (%)		
	Minimum	Rata-rata Average	Maksimum Maximum	Minimum	Rata-rata Average	Maksimum Maximum
(1)	(2)	(3)	(4)	(5)	(6)	(7)
Januari/January	23,1	27,5	32,1	58	84	100
Februari/February	23,2	28,0	32,8	54	81	98
Maret/March	23,7	28,4	33,0	55	81	97
April/April	23,8	27,5	32,2	56	87	100
Mei/May	23,6	27,5	31,7	69	89	100
Juni/June	24,0	27,5	30,8	70	89	100
Juli/July	24,3	27,4	31,0	67	86	100
Agustus/August	24,6	27,9	31,2	70	87	100
September/September	23,8	26,9	30,5	70	88	100
Oktober/October	23,9	27,0	30,9	68	89	100
November/November	23,6	27,0	30,8	63	89	100
Desember/December	23,7	27,3	31,5	52	89	99
2020	23,8	27,5	31,5	63	87	100
2019	23,7	27,7	31,9	76	84	94
2018	23,0	27,2	31,2	78	86	95
2017	23,3	27,3	31,1	76	84	94
2016	23,7	27,4	31,6	79	86	95

Lanjutan Tabel/*Continued Table 1.2.1*

Bulan <i>Month</i>	Kecepatan Angin (m/det) <i>Wind Velocity (m/sec)</i>	Tekanan Udara/Atmospheric <i>Pressure (mb)</i>
(1)	(8)	(9)
Januari/ <i>January</i>	6	1010,7
Februari/ <i>February</i>	7	1011,2
Maret/ <i>March</i>	5	1010,4
April/ <i>April</i>	3	1010,6
Mei/ <i>May</i>	3	1009,6
Juni/ <i>June</i>	4	1009,9
Juli/ <i>July</i>	4	1009,2
Agustus/ <i>August</i>	4	1009,6
September/ <i>September</i>	3	1010,2
Oktober/ <i>October</i>	3	1009,7
November/ <i>November</i>	3	1010,1
Desember/ <i>December</i>	4	1009,4
2020	4	1010,1
2019	5	1010,6
2018	5	1010,2
2017	4	1010,1
2016	3	1010,6

Lanjutan Tabel/*Continued Table 1.2.1*

Bulan Month	Jumlah Curah Hujan Number of Precipitation (mm)	Jumlah Hari Hujan (hari) Number of Rainy Days (day)	Penyinaran Matahari Duration of Sunshine (%)
(1)	(10)	(11)	(12)
Januari/ <i>January</i>	68,3	11	61
Februari/ <i>February</i>	43,4	9	67
Maret/ <i>March</i>	78,5	8	72
April/ <i>April</i>	278,3	14	53
Mei/ <i>May</i>	312,6	19	48
Juni/ <i>June</i>	401,7	21	38
Juli/ <i>July</i>	196,0	16	54
Agustus/ <i>August</i>	259,0	13	53
September/ <i>September</i>	571,3	22	38
Oktober/ <i>October</i>	288,3	19	43
November/ <i>November</i>	228,8	22	38
Desember/ <i>December</i>	140,0	17	45
2020	238,9	16	51
2019	202,7	13	60
2018	236,5	17	52
2017	243,7	18	45
2016	256,6	16	48

Lanjutan Tabel/*Continued Table 1.2.1*

Bulan Month	Penguapan Evaporation (mm)	Badai Petir (kali) Thunderstorm (times)	Kabut (kali) Fog Occurrence (times)	Asap (kali) Smoke Occurrence (times)
(1)	(13)	(14)	(15)	(16)
Januari/January	132,8	10	-	-
Februari/February	122,8	2	-	-
Maret/March	183,7	10	-	-
April/April	107,5	64	-	-
Mei/May	107,0	43	-	-
Juni/June	107,0	47	-	-
Juli/July	123,3	8	-	-
Agustus/August	155,6	22	-	-
September/September	118,4	33	-	-
Oktober/October	111,7	24	-	-
November/November	108,9	18	-	2
Desember/December	119,8	14	-	-
2020	124,9	25	-	2
2019	125,4	30	-	-
2018	120,2	35	-	-
2017	104,2	40	-	-
2016	115,1	35	-	-

Sumber/Source: Badan Meteorologi, Klimatologi, dan Geofisika - Stasiun Meteorologi Kelas III Dabo Singkep/*Meteorology, Climatology, and Geophysics Agency*

1.3 LINGKUNGAN ENVIRONMENT

Tabel 1.3.1 **Nilai Indeks Kualitas Udara (IKU) Menurut Kabupaten/ Kota di Provinsi Kepulauan Riau, 2018-2020**
Table 1.3.1 *Air Quality Index According to Regency / Municipality in Lingga Regency, 2018 - 2020*

Tahun Year	Indeks Kualitas Udara (IKU)/Air Quality Index
(1)	(2)
2018	23,1
2019	23,2
2020	23,7

2

PEMERINTAHAN GOVERNMENT



JUMLAH PEGAWAI NEGERI SIPIL KAB. LINGGA 2020 TOTAL CIVIL SERVANTS IN LINGGA 2020

LAKI-LAKI
MALE



1.234
orang/person

PEREMPUAN
FEMALE



1.461
orang/person

SUMBER
SOURCE

Badan Kepegawaian dan Pengembangan Sumber Daya Manusia Kabupaten Lingga
Human Resources and Development Agency of Lingga Regent's Office

PENJELASAN TEKNIS

1. Pemerintah Daerah Kabupaten Lingga dibentuk berdasarkan UU No. 31 tahun 2003 tentang Pembentukan Daerah Kabupaten Lingga di Provinsi Kepulauan Riau.
2. Secara Administrasi pada tahun 2020 Kabupaten Lingga terdiri dari 13 kecamatan dengan rincian sebanyak 82 desa/kelurahan dan 7 diantaranya adalah berstatus kelurahan. Dan kecamatan yang termasuk wilayah Kabupaten Lingga adalah Singkep Barat, Singkep, Singkep Selatan, Singkep Pesisir, Lingga, Selayar, Lingga Timur, Lingga Utara, Senayang, Kepulauan Posek, Bakung Serumpun, Temiang Pesisir, dan Katang Bidare.
3. Pemerintah Daerah adalah Pimpinan daerah dan Dewan Perwakilan Rakyat Daerah (DPRD). Pimpinan Daerah bertanggung jawab sebagai eksekutif dan DPRD sebagai legislatif. Kabupaten Lingga dipimpin oleh seorang Bupati dengan ibukota kabupaten adalah Daik Lingga.

TECHNICAL NOTES

1. *The formation of Lingga Regency officially was established under the law number 31, 2003 about the making of Lingga Regency in Riau Islands Province.*
2. *Administratively in 2020 Lingga Regency has 13 Subdistricts and 82 villages, and 7 of them are urban villages. The names of sub districtcs are followed by: Singkep Barat, Singkep, Singkep Selatan, Singkep Pesisir, Lingga, Selayar, Lingga Timur, Lingga Utara, Senayang, Kepulauan Posek, Bakung Serumpun, Temiang Pesisir, and Katang Bidare Subdistrict.*
3. *Regional Government consist of Head of Region and Parliement. Head of Region responsible in executive and Parliement responsible in legislative. The capital city of Lingga Regency is Daik Lingga.*

4. Struktur organisasi Pemerintahan Kabupaten Lingga terdiri dari Sekretariat Daerah, Sekretariat DPRD, Pemerintah Kecamatan dan Kelurahan di Kabupaten Lingga.
4. *Lingga Regency Government have a duty to organizing in government sector, development and giving good service to all Lingga people, in order to make prosperous for all Lingga people based on believe in God and piety.*

<https://linggakab.bps.go.id>

ULASAN**DESCRIPTION****2.1 Pemerintahan Daerah**

Pemerintah Daerah Kabupaten Lingga dibentuk berdasarkan UU No. 31 tahun 2003 tentang Pembentukan Daerah Kabupaten Lingga di Provinsi Kepulauan Riau.

Secara Administrasi pada tahun 2020 Kabupaten Lingga terdiri dari 13 kecamatan dengan rincian sebanyak 82 desa/kelurahan dan 7 diantaranya adalah berstatus kelurahan. Kecamatan yang termasuk wilayah Kabupaten Lingga adalah Singkep Barat, Singkep, Singkep Selatan, Singkep Pesisir, Lingga, Selayar, Lingga Timur, Lingga Utara, Senayang, Bakung Serumpun, Temiang Pesisir, Katang Bidare, dan Kepulauan Posek.

Dengan dijadikannya Kabupaten Lingga sebagai daerah otonom, maka kewenangan Pemerintah Daerah Kabupaten Lingga adalah mencakup seluruh bidang pemerintahan, kecuali kewenangan dalam bidang Politik Luar Negeri, Pertahanan Keamanan, Yuridis, Moneter dan Fiskal Nasional, Agama, serta kewenangan di bidang lain seperti kebijakan perencanaan nasional dan pengendalian pembangunan nasional secara makro, dana perimbangan keuangan, sistem administrasi negara dan lembaga perekonomian negara, pembinaan di

2.1 Regency Government

The formation of Lingga Regency officially was established under the law number 31, 2003 about the making of Lingga Regency in Riau Islands Province.

Administratively in 2020 Lingga Regency has 13 Subdistricts and 82 villages, and 7 of them are urban villages. The names of sub district are followed by: Singkep Barat, Singkep, Singkep Selatan, Singkep Pesisir, Lingga, Selayar, Lingga Timur, Lingga Utara, Senayang, Bakung Serumpun, Temiang Pesisir, Katang Bidare, and Kepulauan Posek Subdistrict

Because of Lingga Regency was made as Autonomy Regency, so the authority of Lingga Regency Government scope was all of Government sector except the authority of Foreign Affairs Politic, Defense and Military, Juridical, National Monetary and Fiscal, Religion, and the authority in other sector like National Planning Wisdom and National Development Controlling in macro, Finance Balance Fund, Administration State System and Economy State Institution, Practicing Human Resources, Human Resources Potense, Natural Resources Potense and strategic high technology, and

bidang Sumber Daya Manusia (SDM), pendayagunaan SDM dan Sumber Daya Alam (SDA) serta teknologi tinggi yang strategis, konservasi dan standarisasi nasional.

Tugas atau urusan wajib yang menjadi kewenangan dari pemerintah daerah yang dilaksanakan oleh Pemerintah Kabupaten Lingga adalah sebanyak 16 buah yaitu:

1. Perencanaan dan pengendalian pembangunan.
2. Perencanaan, pemanfaatan dan pengawasan.
3. Penyelenggaraan ketertiban umum dan ketentraman masyarakat.
4. Penyediaan sarana dan prasarana umum.
5. Penanganan bidang Kesehatan
6. Penyelenggaraan Pendidikan.
7. Penanggulangan masalah sosial.
8. Pelayanan bidang ketenagakerjaan.
9. Fasilitas pengembangan koperasi, usaha kecil dan menengah.
10. Pengendalian lingkungan hidup.
11. Pelayanan pertanahan.
12. Pelayanan kependudukan dan catatan sipil.
13. Pelayanan administrasi umum pemerintahan.
14. Pelayanan administrasi penanaman modal.
15. Penyelenggaraan pelayanan dasar lainnya.

the last was the National Conservation and Standardization.

The duty which had been the authority of regency government that was done by Lingga Regency Government was 16 duties, namely:

1. *Planning and controlling development.*
2. *Planning, using and controlling space system.*
3. *Organizing public security and peoplesafety.*
4. *Supplying public tool and infrastructure.*
5. *Solving in health sector.*
6. *Organizing in education sector.*
7. *Solving in social problem.*
8. *Service in labour sector.*
9. *Facilitate cooperative development small and middle bussines.*
10. *Controlling life environment.*
11. *Service in land sector.*
12. *Service in demography and civil registering.*
13. *Service in general goverment administration.*
14. *Service in investment administration.*
15. *Organizing other basic service.*

16. Urusan wajib lainnya yang diamanatkan oleh Perundang-undangan.

Disamping itu juga terdapat pilihan yang merupakan urusan pemerintahan yang secara nyata ada dan berpotensi untuk meningkatkan kesejahteraan masyarakat, meliputi:

1. Pertanian.
2. Perkebunan.
3. Kehutanan.
4. Perikanan.
5. Pariwisata.
6. Pertambangan.

Pemerintah Daerah Kabupaten Lingga mempunyai tugas untuk melaksanakan penyelenggaraan di bidang pemerintahan dan pembangunan serta memberikan pelayanan prima kepada masyarakat Kabupaten Lingga agar dapat terwujud masyarakat Kabupaten Lingga yang sejahtera secara lahir batin berlandaskan iman dan taqwa.

Struktur organisasi Pemerintahan Kabupaten Lingga terdiri dari Sekretariat Daerah, Sekretariat DPRD, Pemerintah Kecamatan dan Kelurahan di Kabupaten Lingga.

Sekretariat Daerah mempunyai tugas membantu Bupati dalam penyusunan kebijakan dan pengoordinasian administratif terhadap pelaksanaan tugas perangkat daerah serta pelayanan

16. *Other duty that's mandated by law.*

Beside that there is also choice that make up by government problem which in fact was real and potential to increase people prosperity, including:

1. *Agriculture.*
2. *Plantation.*
3. *Forestry.*
4. *Fishery.*
5. *Tourism.*
6. *Mining.*

Lingga Regency Government have a duty to organizing in government sector, development and giving good service to all Lingga people, in order to make prosperous for all Lingga people based on believe in God and piety.

The government organization structures of Lingga Regency consist of regional secretary, regional parliament secretary, district and Subdistrict government in Lingga Regency.

The Regional Secretariat has the task of assisting the Bupati in the formulation of policies and administrative coordination of the implementation of the tasks of the regional apparatus and administrative services.

administratif.

Sekretariat Daerah dari Kabupaten Lingga terdiri dari:

- › Asisten Pemerintahan (Asisten I), membawahi:
 - » Bagian Pemerintahan.
- › Asisten Ekonomi dan Pembangunan (Asisten II), membawahi:
 - » Bagian Ekonomi
 - » Bagian Pembangunan
- › Asisten Administrasi Umum (Asisten III), membawahi:
 - » Bagian Administrasi Umum

Sekretariat DPRD mempunyai tugas menyelenggarakan administrasi kesekretariatan dan keuangan, mendukung pelaksanaan tugas dan fungsi DPRD, serta menyediakan dan mengoordinasikan tenaga ahli yang diperlukan oleh DPRD dalam melaksanakan hak dan fungsinya sesuai dengan kebutuhan. Sekretariat DPRD Kabupaten Lingga, membawahi:

1. Sekretariat Dewan.
2. Bagian Umum.
3. Bagian Risalah dan Persidangan.
4. Bagian Keuangan.

Inspektorat Daerah melaksanakan fungsi pengawas penyelenggaraan pemerintah daerah sebagaimana dimaksud mempunyai tugas membantu Bupati membina dan mengawasi pelaksanaan urusan pemerintahan yang menjadi

Regional Secretary of Lingga Regency have:

- › *Administrations Assistant (First Assistant), have:*
 - » *Government Division.*
- › *Economy Administration and Development Assistant (Second Assistant), have:*
 - » *Economy Division*
 - » *Development Division*
- › *General Administrative Assistant (Third Assistant), have:*
 - » *General Administrative Division*

The DPRD Secretariat has the task of organizing secretarial and financial administration, supporting the implementation of the tasks and functions of the DPRD, as well as providing and coordinating the experts needed by the DPRD in exercising their rights and functions according to needs. Secretary of Regional Parliament have:

1. *Secretary.*
2. *General Division.*
3. *Proceeding and Meeting Division.*
4. *Finace Division*

The Regional Inspectorate carries out the regional government supervisory function as referred to as having the task of assisting the Regent in fostering and supervising the implementation of government affairs which are the regional authority and the auxiliary duties of the regional

kewenangan daerah dan tugas pembantu oleh perangkat daerah.

Sekretariat lainnya yang dinaungi oleh Pemerintah Kabupaten Lingga adalah Sekretariat Dewan Pengurus KORPS PGRI dan Sekretariat KPUD.

2.2 Keanggotaan Dewan

Anggota DPRD Kabupaten Lingga berjumlah 20 kursi/anggota dewan. Partai dengan anggota terbanyak adalah Partai Nasdem yaitu sebanyak 6 kursi atau sekitar 30 persen dari total anggota dewan. Kemudian disusul oleh Partai Golongan Karya, Partai Demokrat, Partai Hanura, Gerindra, PKS, PKB, PPP, dan PDI-P.

Keputusan-keputusan yang telah diambil oleh DPRD Kabupaten Lingga selama periode Januari - Desember 2020 di kelompokkan menjadi delapan, yaitu Peraturan Daerah, Keputusan DPRD, Deklarasi, Pernyataan Pendapat, Kesimpulan Pendapat, Keputusan Pimpinan, resolusi dan Memorandum. Keputusan yang dihasilkan sebanyak 19 Keputusan DPRD, dan 12 Peraturan Daerah.

2.3 Keanggotaan Pegawai Negeri Sipil

Pegawai Negeri Sipil (PNS) sebagai pegawai yang bekerja di lingkungan Pemerintah Daerah Kabupaten Lingga dapat dibedakan

apparatus.

Another secretary of Lingga's Governmental are Secretary of KORPS PGRI committee and Secretary of KPUD.

2.2 Local Parliament

Number of local parliament of Lingga Regency has 20 members. Nasdem Party has the highest member of 6 person or 30 percent of total parliament members. Followed by Golkar Party, Democrat Party, Gerindra, Hanura Party, PKS, PKB, PPP and PDI-P.

Decision which have been taken by Local Parliament during January-December 2019 grouping to become eight, they are Local Regulation, Parliament Decision, Declaration, Declaration Opinion, Conclusion Opinion, Chairman Decision, Resolution, and Memorandum. Decision yielded as much 19 Parliament Decision, and 12 Local Regulation.

2.3 Civil Servants Condition

Lorem ipsum dolor sit amet, consectetur adipiscing elit, sed diam nonummy nibh euismod tincidunt ut laoreet dolore magna aliquam

menjadi 3 kelompok besar unit kerja yaitu setda, badan dan kantor,dinas di Kabupaten Lingga.

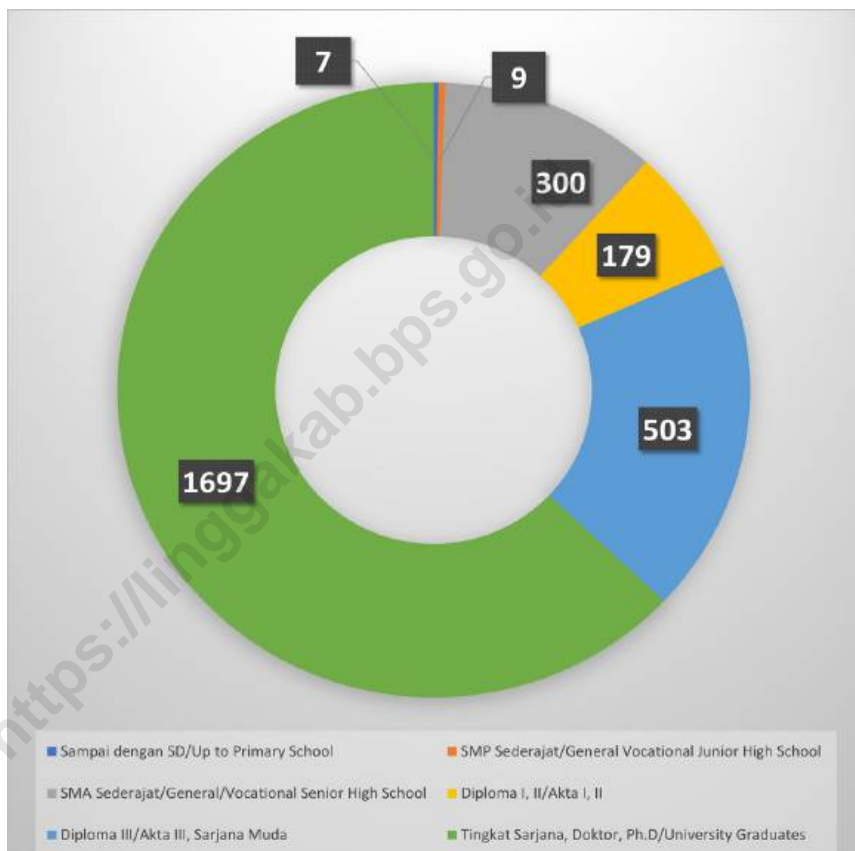
Jika dilihat dari keadaan PNS di Pemerintah Daerah Kabupaten Lingga pada tahun 2020 berjumlah 2.695 orang, dengan klasifikasi; pegawai golongan I berjumlah 7 orang, golongan II berjumlah 444 orang, golongan III berjumlah 1.951 orang, dan golongan IV berjumlah 293 orang. Terjadi penurunan Jumlah PNS Kabupaten sebanyak 72 orang bila dibandingkan dengan tahun 2019 yang jumlah PNS Kabupatennya berjumlah 2.767 orang.

erat volutpat. Ut wisi enim ad minim veniam, quis nostrud exerci tation ullamcorper.

The number of civil servants in 2020 in Lingga Regency Government amounting to 2,695 people, 1st rank was 11 people, 2nd rank was 444 people, 3rd rank was 1,951 person and 293 persons in 4th rank. There was a increase in the number of District Civil Servants as many as 72 people when compared to 2019 with the total number of District Civil Servants 2,767 people.

Gambar 2.1
Figures

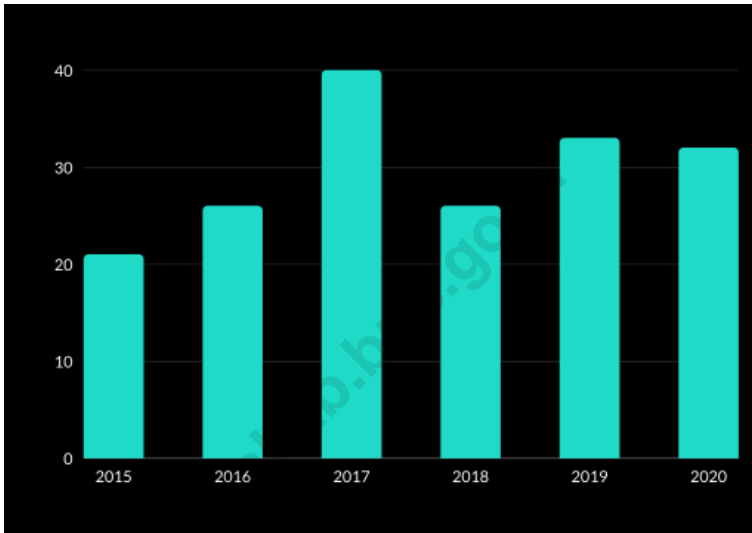
Jumlah Pegawai Negeri Sipil menurut Tingkat Pendidikan di Kabupaten Lingga (%), 2020
Number of Civil Servants by Educational Level in Lingga Regency (%), 2020



Sumber/Source : Badan Kepegawaian dan Pengembangan Sumber Daya Manusia Kabupaten Lingga/*Human Resources and Development Agency of Lingga Regent's Office*

Gambar 2.2
Figures

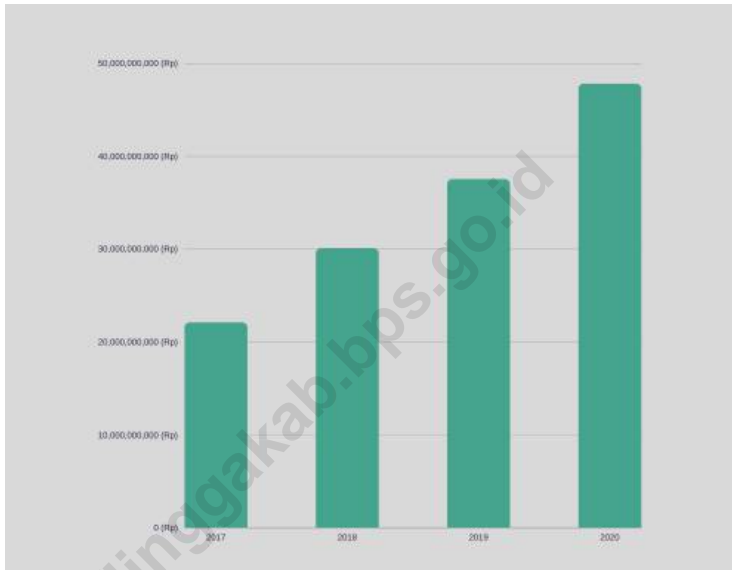
Jumlah Keputusan Dewan Perwakilan Rakyat Daerah di Kabupaten Lingga (%), 2015-2020
Number of Regional House of Representatives's Decision in Lingga Regency (%), 2015-2020



Sumber/Source : Sekretariat Dewan Perwakilan Rakyat Daerah Kabupaten Lingga/*Secretariat of Lingga Regency Regional House of Representative*

Gambar 2.3
Figures

Realisasi Belanja Pemerintah Kabupaten Lingga (juta rupiah), 2017-2020
Actual Lingga Regency Government Expenditures (million rupiahs), 2017-2020



Sumber/Source : Badan Pengelola Keuangan dan Aset Daerah Kabupaten Lingga/*Finacial Management and Regional Asset Board of Lingga Regency*

2.1 WILAYAH ADMINISTRATIF ADMINISTRATIVE AREA

Tabel 2.1.1 Jumlah Desa¹/Kelurahan Menurut Kecamatan di Kabupaten Lingga, 2016–2020
Number of Villages¹/Kelurahan by Subdistrict in Lingga Regency, 2016–2020

Kecamatan Subdistrict	2016	2017	2018	2019	2020
(1)	(2)	(3)	(4)	(5)	(6)
Singkep Barat	12	12	12	12	12
Kepulauan Posek	3	3	3	3	3
Singkep	6	6	6	6	6
Singkep Selatan	3	3	3	3	3
Singkep Pesisir	6	6	6	6	6
Lingga	11	11	11	11	11
Selayar	4	4	4	4	4
Lingga Timur	6	6	6	6	6
Lingga Utara	12	12	12	12	12
Senayang	19	19	19	5	5
Bakung Serumpun	-	-	-	6	6
Temiang Pesisir	-	-	-	3	3
Katang Bidare	-	-	-	5	5
Kabupaten Lingga	82	82	82	82	82

Catatan/Note: ¹Termasuk Unit Permukiman Transmigrasi (UPT)/Include Transmigration Settlement Unit
Sumber/Source: Peraturan Kepala Badan Pusat Statistik Nomor 1 Tahun 2020 Tanggal 5 Februari 2020 tentang Perubahan Atas Peraturan Kepala Badan Pusat Statistik Nomor 3 Tahun 2020 tentang Kode dan Nama Wilayah Kerja Statistik Tahun 2020/Chief Statistician Regulation Number 1/2020, February 5 2020, as a revision of Chief Statistician Regulation Number 3 of 2020 on Code and Name of Regional Level of Data Collection.

2.2 DEWAN PERWAKILAN RAKYAT DAERAH REGIONAL HOUSE OF REPRESENTATIVE

Tabel 2.2.1 Jumlah Anggota Dewan Perwakilan Rakyat Daerah Menurut Partai Politik dan Jenis Kelamin di Kabupaten Lingga, 2020
Number of Regional House of Representatives's Members by Political Parties and Sex in Lingga Regency, 2020

Partai Politik <i>Political Parties</i>	Laki-laki <i>Male</i>	Perempuan <i>Female</i>	Jumlah <i>Total</i>
(1)	(2)	(3)	(4)
Partai NASDEM	6	-	6
Partai Golongan Karya	4	1	5
Partai DEMOKRAT	2	-	2
Partai GERINDRA	2	-	2
Partai Keadilan Sejahtera	2	-	2
Partai Kebangkitan Bangsa	1	-	1
Partai Persatuan Pembangunan	1	-	1
Partai PDI Perjuangan	1	-	1
Jumlah/Total	19	1	20

Sumber/Source: Sekretariat Dewan Perwakilan Rakyat Daerah Kabupaten Lingga/*Secretariat of Lingga Regency Regional House of Representative*

Tabel
Table 2.2.2

Jumlah Anggota Dewan Perwakilan Rakyat Daerah Menurut Tingkat Pendidikan dan Jenis Kelamin di Kabupaten Lingga, 2020
Number of Regional House of Representatives's Members by Educational Level and Sex in Lingga Regency, 2020

Tingkat Pendidikan <i>Educational Level</i>	Laki-laki <i>Male</i>	Perempuan <i>Female</i>	Jumlah <i>Total</i>
(1)	(2)	(3)	(4)
SMA/Sederajat <i>General/Vocational Senior High School</i>	6	-	6
Diploma I, II/Akta I, II <i>Diploma I, II/Akta I, II</i>	-	-	-
Diploma III/Akta III/Sarjana Muda <i>Diploma III/Akta III/Bachelor</i>	1	-	1
Tingkat Sarjana/Doktor/Ph.D <i>University Graduates</i>	12	1	13
Jumlah/Total	19	1	20

Sumber/Source: Sekretariat Dewan Perwakilan Rakyat Daerah Kabupaten Lingga/*Secretariat of Lingga Regency Regional House of Representative*

Tabel 2.2.3
Table

Jumlah Anggota Dewan Perwakilan Rakyat Daerah Menurut Kelompok Umur dan Jenis Kelamin di Kabupaten Lingga, 2020
Number of Regional House of Representatives's Members by Age Group and Sex in Lingga Regency, 2020

Kelompok Umur <i>Age Group</i>	Laki-laki <i>Male</i>	Perempuan <i>Female</i>	Jumlah <i>Total</i>
(1)	(2)	(3)	(4)
0-30	1	-	1
31-40	4	1	5
41-50	3	-	3
51-60	8	-	8
60+	3	-	3
Jumlah/Total	19	1	20

Sumber/Source: Sekretariat Dewan Perwakilan Rakyat Daerah Kabupaten Lingga/*Secretariat of Lingga Regency Regional House of Representative*

Tabel
Table 2.2.4**Jumlah Keputusan Dewan Perwakilan Rakyat Daerah Menurut Jenis Keputusan di Kabupaten Lingga, 2016-2020**
Number of Regional House of Representatives's Decision by Kind in Lingga Regency, 2016-2020

Jenis Keputusan Kind of Decision	2016	2017	2018	2019	2020
(1)	(2)	(3)	(4)	(5)	(6)
Peraturan Daerah <i>Local Government Regulation</i>	-	12	9	12	9
Keputusan DPRD <i>Regional House of Representative Decree</i>	22	28	17	19	19
Deklarasi <i>Declaration</i>	-	-	-	-	-
Pernyataan Pendapat <i>Statement of Opinion</i>	-	-	-	-	-
Kesimpulan Pendapat <i>Conclusion of Opinion</i>	-	-	-	-	-
Keputusan Pimpinan <i>Leadership Decree</i>	4	-	-	2	4
Resolusi <i>Resolution</i>	-	-	-	-	-
Memorandum <i>Memorandum</i>	-	-	-	-	-
Jumlah/Total	26	40	26	33	32

Sumber/Source: Sekretariat Dewan Perwakilan Rakyat Daerah Kabupaten Lingga/*Secretariat of Lingga Regency Regional House of Representative*

Tabel
Table 2.2.5

Jumlah Kegiatan Dewan Perwakilan Rakyat Daerah Menurut Jenis Kegiatan di Kabupaten Lingga, 2016-2020
Number of Regional House of Representatives's Activity by Kind in Lingga Regency, 2016-2020

Jenis Kegiatan Kind of Activity	2016	2017	2018	2019	2020
(1)	(2)	(3)	(4)	(5)	(6)
Rapat Paripurna Terbuka <i>Open Plenary Meetings</i>	-	34	39	39	35
Rapat Paripurna Tertutup <i>Closed Plenary Meetings</i>	48	26	14	12	18
Rapat Fraksi <i>Fraction Meetings</i>	-	-	-	-	4
Rapat Badan Musyawarah <i>Consultative Board Meetings</i>	-	19	15	16	20
Rapat Badan Anggaran <i>Budget Board Meetings</i>	-	1	4	8	14
Rapat Komisi <i>Commission Meetings</i>	-	-	-	-	34
Rapat Gabungan Komisi <i>Consolidated Meeting of Commissions</i>	-	1	3	6	4
Rapat Pansus <i>Special Committe Meetings</i>	-	-	2	-	8
Rapat Tim Kunjungan Kerja <i>Working Visit of The Team Meetings</i>	-	-	-	-	-
Jumlah/Total	48	81	77	81	137

Sumber/Source: Sekretariat Dewan Perwakilan Rakyat Daerah Kabupaten Lingga/*Secretariat of Lingga Regency Regional House of Representative*

2.3 SUMBER DAYA MANUSIA HUMAN RESOURCES

Tabel 2.3.1 Jumlah Pegawai Negeri Sipil Menurut Jabatan dan Jenis Kelamin di Kabupaten Lingga, Desember 2019 dan Desember 2020
Number of Civil Servants by Occupation and Sex in Lingga Regency, December 2019 dan December 2020

Jabatan <i>Occupation</i>	2019		Jumlah <i>Total</i>
	Laki-laki <i>Male</i>	Perempuan <i>Female</i>	
(1)	(2)	(3)	(4)
Fungsional Tertentu <i>Specific Functional</i>	588	1 162	1 750
Fungsional Umum <i>Staf General Functional</i>	351	196	547
Struktural/Structural	334	136	470
Eselon V/5th Echelon	-	-	-
Eselon IV/4th Echelon	206	115	321
Eselon III/3rd Echelon	101	20	121
Eselon II/2nd Echelon	27	1	28
Eselon I/1st Echelon	-	-	-
Jumlah/Total	1 273	1 494	2 767

Lanjutan Tabel/*Continued Table* 2.3.1

Jabatan <i>Occupation</i>	2020		Jumlah <i>Total</i>
	Laki-laki <i>Male</i>	Perempuan <i>Female</i>	
(1)	(5)	(6)	(7)
Fungsional Tertentu <i>Specific Functional</i>	555	1 127	1 682
Fungsional Umum <i>Staf General Functional</i>	339	183	522
Struktural/Structural	340	151	491
Eselon V/5th Echelon	-	-	-
Eselon IV/4th Echelon	215	130	345
Eselon III/3rd Echelon	105	21	126
Eselon II/2nd Echelon	20	-	20
Eselon I/1st Echelon	-	-	-
Jumlah/Total	1 234	1 461	2 695

Sumber/*Source*: Badan Kepegawaian dan Pengembangan Sumber Daya Manusia Kabupaten Lingga/*Human Resources and Development Agency of Lingga Regent's Office*

Tabel
Table 2.3.2

Jumlah Pegawai Negeri Sipil Menurut Tingkat Pendidikan dan Jenis Kelamin di Kabupaten Lingga, Desember 2019 dan Desember 2020
Number of Civil Servants by Educational Level and Sex in Lingga Regency, December 2019 and December 2020

Tingkat Pendidikan <i>Educational Level</i>	2019		
	Laki-laki <i>Male</i>	Perempuan <i>Female</i>	Jumlah <i>Total</i>
(1)	(2)	(3)	(4)
Sampai dengan SD <i>Up to Primary School</i>	7	1	8
SMP/Sederajat <i>General Vocational Junior High School</i>	16	2	18
SMA/Sederajat <i>General/Vocational Senior High School</i>	193	130	323
Diploma I, II/Akta I, II <i>Diploma I, II/Akta I, II</i>	94	145	239
Diploma III/Akta III/Sarjana Muda <i>Diploma III/Akta III/Bachelor</i>	142	369	511
Tingkat Sarjana/Doktor/Ph.D <i>University Graduates</i>	821	847	1 668
Jumlah/Total	1 273	1 494	2 767

Lanjutan Tabel/*Continued Table* 2.3.2

Tingkat Pendidikan <i>Educational Level</i>	2020		
	Laki-laki <i>Male</i>	Perempuan <i>Female</i>	Jumlah <i>Total</i>
(1)	(2)	(3)	(4)
Sampai dengan SD <i>Up to Primary School</i>	6	1	7
SMP/Sederajat <i>General Vocational Junior High School</i>	8	1	9
SMA/Sederajat <i>General/Vocational Senior High School</i>	192	108	300
Diploma I, II/Akta I, II <i>Diploma I, II/Akta I, II</i>	73	106	179
Diploma III/Akta III/Sarjana Muda <i>Diploma III/Akta III/Bachelor</i>	137	366	503
Tingkat Sarjana/Doktor/Ph.D <i>University Graduates</i>	818	879	1697
Jumlah/Total	1 234	1 461	2 695

Sumber/Source: Badan Kepegawaian dan Pengembangan Sumber Daya Manusia Kabupaten Lingga/*Human Resources and Development Agency of Lingga Regent's Office*

Tabel
Table 2.3.3

**Jumlah Pegawai Negeri Sipil Menurut Tingkat
Kepangkatan dan Jenis Kelamin di Kabupaten Lingga,
Desember 2019 dan Desember 2020**
*Number of Civil Servants by Hierarchy and Sex in Lingga
Regency, December 2019 and December 2020*

Pangkat/Golongan/Ruang Hierarchy	2019		
	Laki-laki Male	Perempuan Female	Jumlah Total
(1)	(2)	(3)	(4)
1. I/A (Juru Muda)	1	-	1
2. I/B (Juru Muda Tingkat I)	2	-	2
3. I/C (Juru)	2	-	2
4. I/D (Juru Tingkat I)	5	1	6
Golongan I/Range I	10	1	11
5. II/A (Pengatur Muda)	20	14	34
6. II/B (Pengatur Muda Tingkat I)	33	21	54
7. II/C (Pengatur)	71	108	179
8. II/D (Pengatur Tingkat I)	94	99	193
Golongan II/Range II	218	242	460
9. III/A (Penata Muda)	214	300	514
10. III/B (Penata Muda Tingkat I)	286	475	761
11. III/C (Penata)	182	207	389
12. III/D (Penata Tingkat I)	168	138	306
Golongan III/Range III	850	1 120	1 970
13. IV/A (Pembina)	146	126	272
14. IV/B (Pembina Tingkat I)	28	4	32
15. IV/C (Pembina Utama Muda)	20	1	21
16. IV/D (Pembina Utama Madya)	1	-	1
17. IV/E (Pembina Utama)	-	-	-
Golongan IV/Range IV	195	131	326
Jumlah/Total	1 273	1 494	2 767

Lanjutan Tabel/Continued Table 2.3.3

Pangkat/Golongan/Ruang Hierarchy	2020		
	Laki-laki Male	Perempuan Female	Jumlah Total
(1)	(5)	(6)	(7)
1. I/A (Juru Muda)	1	-	1
2. I/B (Juru Muda Tingkat I)	1	-	1
3. I/C (Juru)	1	-	1
4. I/D (Juru Tingkat I)	3	1	4
Golongan I/Range I	6	1	7
5. II/A (Pengatur Muda)	19	13	32
6. II/B (Pengatur Muda Tingkat I)	25	20	45
7. II/C (Pengatur)	68	71	139
8. II/D (Pengatur Tingkat I)	100	128	228
Golongan II/Range II	212	232	444
9. III/A (Penata Muda)	191	269	460
10. III/B (Penata Muda Tingkat I)	285	454	739
11. III/C (Penata)	188	239	427
12. III/D (Penata Tingkat I)	180	145	325
Golongan III/Range III	844	1 107	1 951
13. IV/A (Pembina)	133	118	251
14. IV/B (Pembina Tingkat I)	25	3	28
15. IV/C (Pembina Utama Muda)	14	-	14
16. IV/D (Pembina Utama Madya)	-	-	-
17. IV/E (Pembina Utama)	-	-	-
Golongan IV/Range IV	172	121	293
Jumlah/Total	1 234	1461	2 695

Sumber/Sources: Badan Kepegawaian dan Pengembangan Sumber Daya Manusia Kabupaten Lingga/Human Resources and Development Agency of Lingga Regent's Office

2.4 KEUANGAN PEMERINTAH GOVERNMENT FINANCE

Tabel 2.4.1 Realisasi Pendapatan Pemerintah Kabupaten Lingga Menurut Jenis Pendapatan (Rupiah), 2017–2020
Actual Lingga Regency Government Revenues by Kind of Revenues (Rupiahs), 2017–2020

Jenis Pendapatan/ <i>Kind of Revenues</i>	2017	2018
(1)	(2)	(3)
1. Pendapatan Asli Daerah (PAD)/<i>Regional Revenue</i>	22 084 791 400,99	30 090 284 096,17
1.1 Pajak Daerah/ <i>Regional Tax</i>	7 354 183 625,09	12 240 720 864,17
1.2 Retribusi Daerah/ <i>Regional Retribution</i>	2 303 422 586,00	1 187 248 506,00
1.3 Hasil Perusahaan Milik Daerah dan Pengelolaan Kekayaan Daerah yang Dipisahkan/ <i>Regional-Owned Company Revenue and Separated Management of Regional Wealth</i>	1 553 826 085,00	1 547 749 429,00
1.4 Lain-lain PAD yang Sah/ <i>Other Regional Revenue</i>	10 873 359 104,90	15 114 565 297,00
2. Dana Perimbangan/<i>Balance Funds</i>	615 990 804 716,00	704 376 691 007,00
2.1 Bagi Hasil Pajak/ <i>Tax Sharing Revenue</i>	20 251 607 531,00	17 572 916 160,00
2.2 Bagi Hasil Bukan Pajak/Sumber Daya Alam/ <i>Non-Tax Sharing Revenue/Natural Resources</i>	93 527 076 832,00	116 639 818 233,00
2.3 Dana Alokasi Umum/ <i>General Allocation Fund</i>	411 786 116 000,00	455 758 203 000,00
2.4 Dana Alokasi Khusus/ <i>Special Allocation Fund</i>	90 426 004 353,00	114 405 753 614,00
3. Lain-lain Pendapatan yang Sah/<i>Other Revenue</i>	106 615 709 382,00	108 891 572 952,00
3.1 Pendapatan Hibah/ <i>Grant</i>	-	14 178 008 000,00
3.2 Dana Darurat/ <i>Emergency Fund</i>	-	-
3.3 Dana Bagi Hasil Pajak dari Provinsi dan Pemerintah Daerah Lainnya/ <i>Tax Sharing Revenue from Provincial and Other Regional Governments</i>	33 067 474 385,00	37 700 019 952,00
3.4 Dana Penyesuaian dan Otonomi Daerah/ <i>Regional Adjustment and Autonomy Fund</i>	59 776 396 000,00	57 013 545 000,00
3.5 Bantuan Keuangan dari Provinsi atau Pemerintah Daerah Lainnya/ <i>Financial Assistance from Provincial or Other Regional Governments</i>	13 771 838 997,00	-
3.6 Lainnya/ <i>Others</i>	-	-
Jumlah/<i>Total</i>	744 691 305 498,99	843 358 548 055,17

Lanjutan Tabel/Continued Table 2.4.1

Jenis Pendapatan/Kind of Revenues	2019	2020
(1)	(4)	(5)
1. Pendapatan Asli Daerah (PAD)/Regional Revenue	37 516 960 290,28	52 484 767 812,85
1.1 Pajak Daerah/Regional Tax	16 149 736 044,25	27 641 005 196,91
1.2 Retribusi Daerah/Regional Retribution	1 705 647 764,50	1 578 711 627,75
1.3 Hasil Perusahaan Milik Daerah dan Pengelolaan Kekayaan Daerah yang Dipisahkan/Regional-Owned Company Revenue and Separated Management of Regional Wealth	1 420 331 670,00	1 204 243 982,00
1.4 Lain-lain PAD yang Sah/Other Regional Revenue	18 241 244 811,53	22 060 807 006,19
2. Dana Perimbangan/Balance Funds	724 084 270 767,00	752 603 671 340,00
2.1 Bagi Hasil Pajak/Tax Sharing Revenue	12 834 297 284,00	18 192 226 285,00
2.2 Bagi Hasil Bukan Pajak/Sumber Daya Alam/Non-Tax Sharing Revenue/Natural Resources	109 699 876 426,00	168 623 753 081,00
2.3 Dana Alokasi Umum/General Allocation Fund	484 187 961 000,00	457 814 011 000,00
2.4 Dana Alokasi Khusus/Special Allocation Fund	117 362 136 057,00	107 973 680 974,00
3. Lain-lain Pendapatan yang Sah/Other Revenue	142 638 979 544,00	155 907 199 062,40
3.1 Pendapatan Hibah/Grant	-	16 139 180 000,40
3.2 Dana Darurat/Emergency Fund	-	-
3.3 Dana Bagi Hasil Pajak dari Provinsi dan Pemerintah Daerah Lainnya/Tax Sharing Revenue from Provincial and Other Regional Governments	-	41 719 207 662,00
3.4 Dana Penyesuaian dan Otonomi Daerah/Regional Adjustment and Autonomy Fund	102 748 585 680,00 ¹	97 548 811 400,00
3.5 Bantuan Keuangan dari Provinsi atau Pemerintah Daerah Lainnya/Financial Assistance from Provincial or Other Regional Governments	-	500 000 000,00
3.6 Lainnya/Others	39 890 393 864,00	-
Jumlah/Total	904 240 210 601,28	960 995 638 215,25

Catatan/Note: ¹ (Dana Desa+Dana Insentif Daerah+Pendapatan Hibah Dana BOS)

Sumber/Source: Badan Pendapatan Daerah Kabupaten Lingga/Regional Income Department of Lingga Regency

Tabel
Table 2.4.2**Realisasi Belanja Pemerintah Kabupaten Lingga
Menurut Jenis Belanja, 2017–2020
Actual Lingga Regency Government Expenditures by Kind
of Expenditures, 2017–2020**

Jenis Pendapatan Kind of Revenues	2017	2018
(1)	(2)	(3)
1. Belanja Tidak Langsung/Indirect Expenditures	370 904 021 195,40	376 882 137 645,00
1.1 Belanja Pegawai/Personnel Expenditures	246 665 233 981,00	263 846 020 649,00
1.2 Belanja Bunga/Interest Expenditures	-	-
1.3 Belanja Subsidi/Subsidies Expenditures	-	-
1.4 Belanja Hibah/Grant Expenditures	4 665 359 000,00	3 673 181 366,00
1.5 Belanja Bantuan Sosial/Social Aid Expenditures	7 945 701 000,00	497 921 000,00
1.6 Belanja Bagi Hasil/Sharing Fund Expenditure	-	796 183 000,00
1.7 Belanja Bantuan Keuangan/Financial Aids Expenditures	111 555 918 214,40	108 068 831 630,00
1.8 Belanja Tidak Terduga/Unpredicted Expenditures	71 809 000,00	-
2. Belanja Langsung/Direct Expenditures	375 646 444 907,00	408 107 293 789,97
2.1 Belanja Pegawai/Personnel Expenditures	28 743 004 817,00	27 392 481 125,00
2.2 Belanja Barang dan Jasa/Goods and Services Expenditures	237 441 343 392,00	270 510 258 032,97
2.3 Belanja Modal/Capital Expenditure	109 462 096 698,00	110 204 554 632,00
Jumlah/Total	746 550 466 102,40	784 989 431 434,97

Lanjutan Tabel/*Continued Table 2.4.2*

Jenis Pendapatan <i>Kind of Revenues</i>	2019	2020
(1)	(4)	(5)
1. Belanja Tidak Langsung/<i>Indirect Expenditures</i>	427 154 979 601,60	460 014 358 779,00
1.1 Belanja Pegawai/ <i>Personnel Expenditures</i>	281 971 632 385,60	291 252 638 876,00
1.2 Belanja Bunga/ <i>Interest Expenditures</i>	-	-
1.3 Belanja Subsidi/ <i>Subsidies Expenditures</i>	1 673 520 000,00	4 309 314 000,00
1.4 Belanja Hibah/ <i>Grant Expenditures</i>	6 333 252 000,00	20 324 196 903,00
1.5 Belanja Bantuan Sosial/ <i>Social Aid Expenditures</i>	743 079 000,00	6 883 495 000,00
1.6 Belanja Bagi Hasil/ <i>Sharing Fund Expenditure</i>	733 124 604,00	71 971 300 553,00
1.7 Belanja Bantuan Keuangan/ <i>Financial Aids Expenditures</i>	135 700 371 612,00	61 563 613 447,00
1.8 Belanja Tidak Terduga/ <i>Unpredicted Expenditures</i>	-	3 709 800 000,00
2. Belanja Langsung/<i>Direct Expenditures</i>	548 903 648 844,38	453 787 206 043,18
2.1 Belanja Pegawai/ <i>Personnel Expenditures</i>	33 918 751 170,00	40 118 210 311,00
2.2 Belanja Barang dan Jasa/ <i>Goods and Services Expenditures</i>	338 819 287 007,89	280 299 997 147,25
2.3 Belanja Modal/ <i>Capital Expenditure</i>	176 165 610 666,49	133 368 998 584,93
Jumlah/<i>Total</i>	976 058 628 445,98	913 801 564 842,18

Sumber/*Source*: Badan Pengelola Keuangan dan Aset Daerah Kabupaten Lingga/*Finalcial Management and Regional Asset Board of Lingga Regency*

3

PENDUDUK DAN KETENAGAKERJAAN POPULATION AND EMPLOYMENT

RASIO JENIS KELAMIN POPULATION SEX RATIO



Setiap 100 orang penduduk perempuan terdapat
103 hingga 104 orang penduduk laki-laki

Every 100 of females there are 103 until 104 males

**SUMBER
SOURCE**

BPS, berbagai sensus, survei dan sumber lain
BPS-Statistics Indonesia, various census, survey, and other sources

PENJELASAN TEKNIS

TECHNICAL NOTES

- | | |
|--|--|
| <p>1. Penduduk Indonesia berdasarkan konsep dan definisi Sensus Penduduk 2010 adalah semua orang yang berdomisili di wilayah teritorial Indonesia selama enam bulan atau lebih dan atau mereka yang berdomisili kurang dari enam bulan tetapi bertujuan menetap. Konsep ini digunakan sampai dengan tahun 2019 untuk proyeksi penduduk.</p> | <p>1. <i>The population of Indonesia based on 2010 Population Census</i> are all residents of the entire territory of Indonesia who have stayed for six months or longer, and those who intended to stay more than six months even though their length of stay is less than six months . This concept was used until 2019 for population projections.</p> |
| <p>2. Penduduk Indonesia berdasarkan konsep dan definisi Sensus Penduduk 2020 adalah semua orang yang berdomisili di wilayah teritorial Indonesia selama satu tahun atau lebih dan atau mereka yang berdomisili kurang dari satu tahun tetapi bertujuan menetap. Konsep ini digunakan untuk Sensus Penduduk 2020.</p> | <p>2. <i>The population of Indonesia based on 2020 Population Census</i> are all residents of the entire territory of Indonesia who have stayed for one year or longer, and those who intended to stay more than one year even though their length of stay is less than one year. This concept was used after 2020 population census.</p> |
| <p>3. Laju Pertumbuhan Penduduk adalah angka yang menunjukkan tingkat penambahan penduduk per tahun dalam jangka waktu tertentu.</p> | <p>3. <i>Growth of population</i> is the annual population growth rate over a certain period and expressed as a percentage of the base population.</p> |
| <p>4. Kepadatan penduduk adalah banyaknya penduduk per km persegi.</p> | <p>4. <i>Population Density</i> is the number of persons per square kilometer.</p> |
| <p>5. Rasio Jenis Kelamin adalah perbandingan antara</p> | <p>5. <i>Sex Ratio</i> is the ratio of males to females in a given population</p> |

banyaknya penduduk laki-laki dengan banyaknya penduduk perempuan pada suatu daerah dan waktu tertentu. Biasanya dinyatakan dengan banyaknya penduduk laki - laki untuk 100 penduduk perempuan.

and year, usually expressed as the number of males for every 100 females.

6. **Rumah Tangga** adalah seseorang atau sekelompok orang yang mendiami sebagian atau seluruh bangunan fisik/ sensus, dan biasanya tinggal bersama serta makan dari satu dapur. Yang dimaksud makan dari satu dapur jika pengurusan kebutuhan sehari-harinya dikelola bersama-sama menjadi satu.
7. **Anggota Rumah Tangga** adalah semua orang yang biasanya bertempat tinggal disuatu rumah tangga, baik yang berada di rumah pada waktu pencacahan maupun yang sementara tidak ada.
8. **Rata-rata Anggota Rumah Tangga** adalah angka yang menunjukkan rata-rata jumlah anggota rumah tangga per rumah tangga.
9. **Bekerja** adalah melakukan pekerjaan dengan maksud memperoleh atau membantu memperoleh pendapatan atau keuntungan dan lamanya bekerja paling sedikit 1 jam
6. **Household** is an individual or a group of people living in a physical/census building unit or part of it and usually commit on a common provision for food and other essentials of living. Common provision for food means organizing daily needs for all household members.
7. **Household member** are those who usually live in a household regardless their location at the time of enumeration are classified as house hold member.
8. **Average number of Household** is the average number of household member per household.
9. **Working** is doing the job in order to get or help to get income or profit and working duration was minimal one hour continuously in the last week (including unwaged family worker who helped in a

secara terus-menerus dalam seminggu yang lalu (termasuk pekerja keluarga tanpa upah yang membantu dalam suatu usaha/ kegiatan ekonomi).

business or economy activity).

- | | |
|---|---|
| <p>10. Tenaga Kerja adalah penduduk berumur 10 tahun ke atas yang dianggap dapat memproduksi barang dan jasa.</p> | <p>10. Man power defines as groups of person aged 10 years old and over who are assumed have ability to work.</p> |
| <p>11. Penduduk Usia Kerja adalah penduduk yng berumur 15 tahun ke atas.</p> | <p>11. Working Age Population is persons of 15 years and over.</p> |
| <p>12. Angkatan Kerja adalah penduduk usia kerja (15 tahun ke atas) yang bekerja, punya pekerjaan namun sementara tidak bekerja, dan pengangguran.</p> | <p>12. Labour Force or economically active are persons of 15 years and over, who in previous week were working, temporarily absent from work but having jobs, and unemployment.</p> |
| <p>13. Jumlah jam kerja seluruhnya adalah jumlah jam kerja yang digunakan untuk bekerja (tidak termasuk jam kerja istirahat resmi dan jam kerja yang digunakan untuk hal-hal di luar pekerjaan).</p> | <p>13. Total working hours is the total hours spent by an employee to perform all jobs (excluding the time used for other activities which are not classified as work).</p> |
| <p>14. Lapangan usaha adalah bidang kegiatan dari pekerjaan/tempat bekerja di mana seseorang bekerja. Klasifikasi lapangan usaha mengikuti Klasifikasi Baku Lapangan Usaha Indonesia (KBLI) dalam 1 digit.</p> | <p>14. Industry is field of a person's activity or establishment. The classification of industries follows the Indonesia Standard Industrial Classification (KBLI) in one digit.</p> |
| <p>15. Status pekerjaan adalah kedudukan seseorang dalam</p> | <p>15. Employment status is the status of a person at his place of work</p> |

unit usaha/kegiatan dalam melakukan pekerjaan.

or establishmet where he was employed.

16. **Berusaha sendiri tanpa dibantu orang lain** adalah bekerja atau berusaha dengan menanggung risiko secara ekonomis, yaitu dengan tidak kembalinya ongkos produksi yang telah dikeluarkan dalam rangka usahanya tersebut, serta tidak menggunakan pekerja dibayar maupun pekerja tak dibayar, termasuk yang sifat pekerjaannya memerlukan teknologi atau keahlian khusus.

16. **Own-account worker** is a person who works at his own risk without assisted by paid per mount worker or unpaid worker include technical job or skill job.

17. **Berusaha dibantu buruh tidak tetap/buruh tidak dibayar** adalah bekerja atau berusaha atas risiko sendiri, dan menggunakan buruh/pekerja tak dibayar dan atau buruh/pekerja tidak tetap.

17. **Employer assisted by temporary workers/unpaid worker** is a person who work at his own risk and assisted by temporary worker/unpaid worker.

18. **Berusaha dibantu buruh tetap/buruh dibayar** adalah berusaha atas risiko sendiri dan mempekerjakan paling sedikit satu orang buruh/pekerja tetap yang dibayar.

18. **Employer assisted by permanent workers/paid workers** is a person who does his business at her/his own risk at least one assised by paid permanent worker.

19. **Buruh/karyawan/pegawai** adalah seseorang yang bekerja pada orang lain atau instansi/kantor/ perusahaan secara tetap dengan menerima upah/gaji baik berupa uang maupun barang. Buruh yang tidak mempunyai majikan

19. **Employee** is a person who work permanenty for other people or institution/office/company and gains some money/cash or goods as wage/salary. Labor who have no permanent employer if he has the same employer during the past mnth, particularly for

tetap, tidak digolongkan sebagai buruh/karyawan, tetapi sebagai pekerja bebas. Seseorang dianggap memiliki majikan tetap jika memiliki 1 (satu) majikan (orang/rumah tangga) yang sama dalam sebulan terakhir, khusus pada sektor bangunan batasannya tiga bulan. Apabila majikannya instansi/lembaga, boleh lebih dari satu.

building construction sector is 3 months. If the employer is an institution, more than 1 (one) employer is allowed.

20. **Pekerja bebas** adalah seseorang yang bekerja pada orang lain/majikan/institusi yang tidak tetap (lebih dari 1 majikan dalam sebulan terakhir) di usaha pertanian baik berupa usaha rumah tangga maupun bukan usaha rumah tangga, ataupun di nonpertanian atas dasar balas jasa dengan menerima upah atau imbalan baik berupa uang maupun barang, dan baik dengan sistem pembayaran harian maupun borongan.

20. **Casual employee** is a person who does not work permanently for other people/employer/institution (more than 1 employer during the last 1 month) in agricultural sector, either home industry or not home industry, or in non-agricultural sector based on remuneration paid with money or goods, and based on daily or contact payment system.

21. **Pekerja tak dibayar** adalah seseorang yang bekerja membantu usaha untuk memperoleh penghasilan/keuntungan yang dilakukan oleh salah seorang anggota rumah tangga atau bukan anggota rumah tangga tanpa mendapat upah/gaji baik berupa uang maupun barang.

21. **Unpaid worker** is a person who intended to work without pay either with money or good, in an establishmnet run by other members of the family, relative or neghbour.

ULASAN**DESCRIPTION****3.1 Penduduk**

Kesejahteraan penduduk merupakan sasaran utama dari suatu pembangunan, sebagaimana tertuang dalam Garis – Garis Besar Haluan Negara (GBHN). Pembangunan yang dilaksanakan adalah dalam rangka membentuk manusia Indonesia seutuhnya. Untuk itu, maka pemerintah pusat telah melaksanakan berbagai usaha dalam rangka untuk memecahkan masalah kependudukan. Salah satu usaha untuk menekan laju dari pertumbuhan penduduk tersebut dilakukan pemerintah melalui program Keluarga Berencana (KB).

Jumlah penduduk yang begitu besar dan terus bertambah setiap tahun tidak diimbangi dengan persebaran penduduk. Pada tahun 2020, menurut hasil Sensus Penduduk 2020 (SP2020) Kabupaten Lingga tercatat 98.633 jiwa dengan kepadatan penduduk 44,75 jiwa per km². Sementara itu, pertumbuhan penduduk Kabupaten Lingga dari tahun 2010 hingga 2020 mencapai 1,31%

Penduduk terbanyak dan kepadatan tertinggi tercatat di Kecamatan Singkep yaitu sebanyak 23.201 jiwa. Kecamatan yang memiliki penduduk paling rendah adalah Kecamatan Singkep Selatan yaitu 2.447 jiwa.

3.1 Population

As mentioned in GBHN, the main aim of development in Indonesia is to achieve the welfare of population. This aim will not be reached if the government cannot solve the Indonesian population problem. While the effort to push down population growth rate has been done by implementing family planning program.

The increasing number of population in Indonesia is not followed by the equal distribution of population. In 2020, According to a population registration in Lingga Regency, the number of population was recorded by 103.969 persons, and population density was 47,18 persons per sq.km. While according to the results of population projection at BPS-Statistics, Lingga Regency has 89.980 person population and has 40,83 person per sq.km population density.

The most population and high density were in Singkep Subdistrict 24.459 persons. Singkep Selatan Subdistrict had the lowest population, it was recorded by 2.730 persons.

3.2 Ketenagakerjaan

Tenaga kerja adalah modal dasar bagi geraknya roda pembangunan. Jumlah dan komposisi tenaga kerja akan terus mengalami perubahan seiring dengan berlangsungnya proses demografi.

Angkatan Kerja adalah penduduk berumur 15 tahun ke atas yang bekerja, sementara tidak bekerja atau sedang mencari pekerjaan. Penduduk berumur kurang dari 15 tahun meskipun telah melakukan pekerjaan guna memenuhi suatu kebutuhan hidup tidak dikategorikan sebagai angkatan kerja. Angkatan kerja merupakan bagian dari aspek demografi penduduk yang mempunyai kecenderungan bertambah atau menurun sejalan dengan perubahan yang dialami oleh penduduk itu sendiri. Hal ini terjadi karena faktor alamiah seperti kelahiran, kematian maupun perpindahan yang menyebabkan jadi bergesernya pola kependudukan secara keseluruhan.

3.3 Angkatan Kerja

Pada tahun 2020 terdapat 64,56 persen penduduk angkatan kerja dan 35,44 persen penduduk bukan angkatan kerja.

3.4 Upah Minimum Regional (UMR) Kabupaten

3.2 Employment

Manpower can be a basic capital for development activities. Total number and the composition of man power will change parallel with demographic process.

Labour Force are people aged 15 years old and over were working, or have a job but were temporarily absent from work, and those who were looking for job. People aged 15 years old and less though have done the work utilize to fulfill/assisting life is not categorized by as labor force. Labor force represents the part of aspect of resident demography having tendency increase or downhill in line with natural change by itself resident. This matter was happened because natural factor like birth case, death and also transfer causing to shift it pattern populations as a whole.

3.3 The Labour Force

In 2020, there were 64,56 percent labor force and 35,44 percent note labor force.

3.4 Regional Minimum Wage

Penetapan Upah Minimum Kabupaten (UMK) Lingga per-tahun yang dituangkan dalam Surat Keputusan (SK) Gubernur Kepulauan Riau tentang Upah Minimum Kabupaten Lingga, alur penetapan sebagai berikut:

- a. Sidang Dewan Pengupahan Kabupaten Lingga dalam Rangka Penetapan Angka Usulan UMK Lingga.
- b. Rekomendasi Bupati Lingga ke Gubernur Kepulauan Riau Melalui Dewan Pengupahan Provinsi Kepulauan Riau.
- c. Sidang Dewan Pengupahan Provinsi Kepulauan Riau dalam rangka penetapan Upah Minimum Kabupaten Lingga.
- d. Penandatanganan SK penetapan Upah Minimum Kabupaten Lingga oleh Gubernur Kepulauan Riau.

Penetapan Upah Minimum Kabupaten (UMK) Lingga 2021 adalah sebesar Rp 3.036.220. Nilai ini sama dengan nilai tahun 2020.

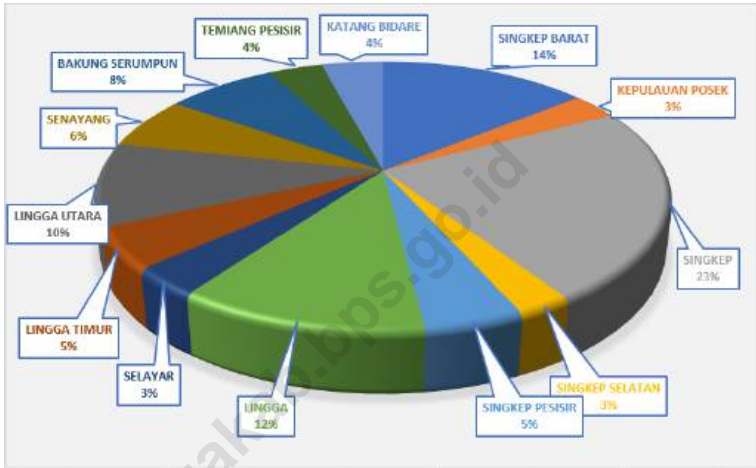
Determination of Lingga Regency Minimum Wage (UMK) per year as outlined in the Riau Islands Governor's Decree (SK) regarding the Lingga Regency Minimum Wage, the designation flow is as follows:

- a. *Lingga Regency Wage Council Session in Order to Determine the Lingga MSE Proposal Number.*
- b. *Recommendation of the Lingga Regent to the Governor of Riau Islands through the Riau Islands Province Wage Board.*
- c. *Riau Islands Province Wage Council Session in order to determine Lingga Regency Minimum Wage.*
- d. *Signing of the Decree on the determination of the Minimum Wage for the Lingga Regency by the Governor of Riau Islands.*

Determination of Lingga Regency Minimum Wage in 2021 was which is Rp 3.036.220. This value is same as year 2020.

Gambar 3.1
Figures

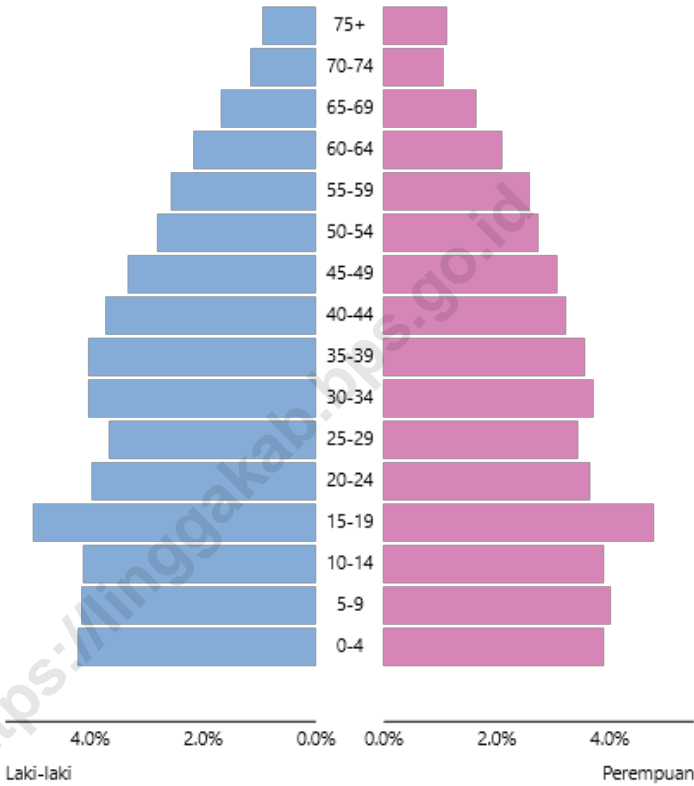
Sebaran Penduduk menurut Kecamatan di Kabupaten Lingga (%), 2020
Population Distribution by Subdistrict in Lingga Regency (%), 2020



Sumber/Source: Hasil SP2020 (September)/The result of the 2020 Population Census (September)

Gambar 3.2
Figures

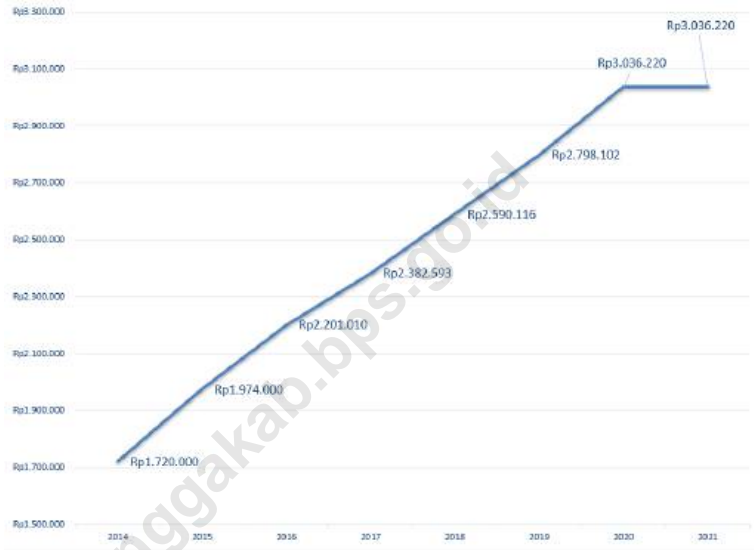
Piramida Penduduk Kabupaten Lingga, 2020
Populations Pyramid in Lingga Regency, 2020



Sumber/Source : Hasil Perapihan Umur dari Data Administratif dan SP2020 (September)/The Result of Smoothing Single Year of Age from Administrative Data and the 2020 Population Census (September)

Gambar 3.3
Figures

Upah Minimum Regional (UMR) Kabupaten Lingga (rupiah), 2017-2021
Regional Minimum Wage of Lingga Regency (rupiahs), 2017-2021



Sumber/Source : Dinas Ketenagakerjaan Provinsi Kepulauan Riau/Department of Labor Force of Kepulauan Riau Province

3.1 PENDUDUK POPULATION

Tabel 3.1.1 **Penduduk, Laju Pertumbuhan Penduduk, Distribusi Persentase Penduduk, Kepadatan Penduduk, Rasio Jenis Kelamin Penduduk Menurut Kecamatan di Kabupaten Lingga, 2020**
Population, Annual Population Growth Rate, Percentage Distribution of Population, Population Density, and Population Sex Ratio by Subdistrict in Lingga Regency, 2020

Kecamatan Subdistrict	Penduduk Population	Laju Pertumbuhan Penduduk per Tahun 2010–2020 Annual Population Growth Rate (%) 2010–2020
(1)	(2)	(3)
Singkep Barat	13 802	1,58
Kepulauan Posek	3 046	0,76
Singkep	23 201	1,11
Singkep Selatan	2 447	2,34
Singkep Pesisir	4 785	1,70
Lingga	12 171	1,68
Selayar	3 422	0,73
Lingga Timur	3 819	1,63
Lingga Utara	10 843	1,08
Senayang	6 034	0,65
Bakung Serumpun	7 466	1,36
Temiang Pesisir	3 594	1,54
Katang Bidare	4 003	1,34
Kabupaten Lingga	98 633	1,31

Lanjutan Tabel/*Continued Table* 3.1.1

Kecamatan Subdistrict	Persentase Penduduk (%) Percentage of Total Population (%)	Kepadatan Penduduk per km² Population Density per sq.km
(1)	(4)	(5)
Singkep Barat	13,99	33,97
Kepulauan Posek	3,09	70,62
Singkep	23,52	181,95
Singkep Selatan	2,48	15,75
Singkep Pesisir	4,85	50,32
Lingga	12,34	32,06
Selayar	3,47	81,77
Lingga Timur	3,87	29,64
Lingga Utara	10,99	30,01
Senayang	6,12	33,55
Bakung Serumpun	7,57	52,98
Temiang Pesisir	3,64	34,39
Katang Bidare	4,06	101,14
Kabupaten Lingga	100,00	44,75

Lanjutan Tabel/*Continued Table* 3.1.1

Kecamatan Subdistrict	Rasio Jenis Kelamin Population Sex Ratio
(1)	(6)
Singkep Barat	109,0
Kepulauan Posek	103,6
Singkep	102,2
Singkep Selatan	106,8
Singkep Pesisir	105,1
Lingga	106,0
Selayar	106,9
Lingga Timur	106,9
Lingga Utara	108,0
Senayang	106,6
Bakung Serumpun	110,3
Temiang Pesisir	110,9
Katang Bidare	113,5
Kabupaten Lingga	106,51

Sumber/*Source*: Hasil SP2020 (September)/*The result of the 2020 Population Census (September)*

Tabel 3.1.2
Table

Jumlah Penduduk Menurut Kelompok Umur dan Jenis Kelamin di Kabupaten Lingga, 2020
Population by Age Group and Sex in Lingga Regency, 2020

Kelompok Umur <i>Age Group</i>	Jenis Kelamin/Sex		Jumlah <i>Total</i>
	Laki-Laki <i>Male</i>	Perempuan <i>Female</i>	
(1)	(2)	(3)	(4)
0-4	4 144	3 858	8 002
5-9	4 099	3 951	8 050
10-14	4 069	3 836	7 905
15-19	4 955	4 718	9 673
20-24	3 910	3 597	7 507
25-29	3 623	3 388	7 011
30-34	3 982	3 658	7 640
35-39	3 962	3 514	7 476
40-44	3 683	3 167	6 850
45-49	3 274	3 022	6 296
50-54	2 785	2 707	5 492
55-59	2 526	2 545	5 071
60-64	2 137	2 069	4 206
65-69	1 665	1 602	3 267
70-74	1 133	1 032	2 165
75+	923	1 099	2 022
Jumlah/Total	50 870	47 763	98 633

Sumber/Source: Hasil Perapihan Umur dari Data Administratif dan SP2020 (September)/*The Result of Smoothing Single Year of Age from Administrative Data and the 2020 Population Census (September)*

Tabel 3.1.3 Jumlah Kepemilikan Surat Administrasi Kependudukan Menurut Kecamatan di Kabupaten Lingga, 2020
Number of Administration Card by Subdistrict in Lingga Regency, 2020

Kecamatan Subdistrict	Kartu Keluarga Family Card	KTP ID Card	Akte Kelahiran Natalitas Card	Paspor Pasport
(1)	(2)	(3)	(4)	(5)
Singkep Barat	4 732	9 948	9 575	9
Kepulauan Posek	1 106	2 118	1 988	-
Singkep	8 274	16 909	14 183	65
Singkep Selatan	852	1 846	1 510	-
Singkep Pesisir	1 646	3 477	3 321	3
Lingga	3 844	8 371	8 704	47
Selayar	1 156	2 476	2 163	-
Lingga Timur	1 723	3 636	3 627	1
Lingga Utara	3 337	7 047	5 963	1
Senayang	2 172	4 436	3 448	-
Bakung Serumpun	2 366	5 042	4 454	1
Temiang Pesisir	1 181	2 478	1 954	-
Katang Bidare	1 322	2 803	2 660	6
Kabupaten Lingga 2020	33 711	70 587	63 550	133
2019	32 924	68 592	61 413	127
2018	32 130	71 486	57 921	121
2017	31 345	70 192	51 691	119

Sumber/Source: Dinas Kependudukan dan Pencatatan Sipil Kabupaten Lingga/Population Registration Office of Lingga Regency

Tabel 3.1.4 Banyaknya Akte yang Diterbitkan Catatan Sipil Menurut Kecamatan di Kabupaten Lingga, 2020
Number of Published Certificate in Civil Office by Subdistrict in Lingga Regency, 2020

Kecamatan Subdistrict	Kelahiran Birth	Kematian Death	Perkawinan Marriage
(1)	(2)	(3)	(4)
Singkep Barat	279	77	5
Kepulauan Posek	69	16	1
Singkep	464	157	16
Singkep Selatan	42	7	-
Singkep Pesisir	71	18	-
Lingga	262	78	9
Selayar	144	23	29
Lingga Timur	98	35	1
Lingga Utara	206	105	16
Senayang	232	59	8
Bakung Serumpun	211	82	15
Temiang Pesisir	79	27	-
Katang Bidare	68	16	-
Kabupaten Lingga 2020	2225	700	100
2019	3 523	616	187
2018	3 978	1 277	70
2017	4 606	606	66

Lanjutan Tabel/*Continued Table* 3.1.4

Kecamatan <i>Subdistrict</i>	Perceraian <i>Divorce</i>	Pengangkatan Anak <i>Adoption</i>
(1)	(5)	(6)
Singkep Barat	-	-
Kepulauan Posek	-	-
Singkep	-	2
Singkep Selatan	-	-
Singkep Pesisir	-	-
Lingga	-	-
Selayar	1	-
Lingga Timur	-	-
Lingga Utara	-	-
Senayang	-	-
Bakung Serumpun	-	-
Temiang Pesisir	-	-
Katang Bidare	-	-
Kabupaten Lingga 2020	1	2
2019	1	3
2018	1	5
2017	-	13

Sumber/*Source*: Dinas Kependudukan dan Pencatatan Sipil Kabupaten Lingga/*Population Registration Office of Lingga Regency*

**3.2 KETENAGAKERJAAN
EMPLOYMENT**

Tabel 3.2.1 Jumlah Penduduk Berumur 15 Tahun ke Atas Menurut Jenis Kegiatan Selama Seminggu yang Lalu dan Jenis Kelamin di Kabupaten Lingga, 2020
Population Aged 15 Years and Over by Type of Activity During The Previous Week and Sex in Lingga Regency, 2020

Kegiatan Utama <i>Main Activity</i>	Jenis Kelamin/Sex		Jumlah <i>Total</i>
	Laki-Laki <i>Male</i>	Perempuan <i>Female</i>	
(1)	(2)	(3)	(4)
Angkatan Kerja <i>Economically Active</i>	29 547	14 966	44 513
Bekerja/ <i>Working</i>	27 886	14 662	42 548
Pengangguran Terbuka <i>Unemployment</i>	1 661	304	1 965
Bukan Angkatan Kerja <i>Economically Inactive</i>	5 578	18 860	24 438
Sekolah/ <i>Attending School</i>	2 450	1 985	4 435
Mengurus Rumah Tangga <i>Housekeeping</i>	1 912	15 833	17 745
Lainnya/ <i>Others</i>	1 216	1 042	2 258
Jumlah/Total	35 125	33 826	68 951

Sumber/Source: BPS, Survei Angkatan Kerja Nasional (Sakernas) Agustus/BPS-Statistics Indonesia, August National Labor Force Survey

Tabel
Table 3.2.2

Penduduk Berumur 15 Tahun ke Atas Menurut Pendidikan Tertinggi yang Ditamatkan dan Jenis Kegiatan Selama Seminggu yang Lalu di Kabupaten Lingga, 2020

Population 15 Years of Age and Over by Educational Attainment and Type of Activity During the Previous Week in Lingga Regency, 2020

Pendidikan Tertinggi yang Ditamatkan ¹ <i>Educational Attainment¹</i>	Angkatan Kerja/ <i>Economically Active</i>			Persentase Bekerja terhadap Angkatan Kerja <i>Percentage of Working to Economically Active</i>
	Bekerja <i>Working</i>	Pengangguran ² <i>Unemployment²</i>	Jumlah Angkatan Kerja <i>Total of Economically Active</i>	
(1)	(2)	(3)	(4)	(5)
0	22 559	650	23 209	97,20
1	5 262	191	5 453	96,50
2	8 484	618	9 102	93,21
3	6 243	506	6 749	92,50
Jumlah/Total	42 548	1 965	44 513	95,59

Catatan/Note: ¹ 0. ≤ Sekolah Dasar (SD)/≤ *Primary School*

1. Sekolah Menengah Pertama/*Junior High School*

2. Sekolah Menengah Atas/*Senior High School*

3. Perguruan Tinggi/*Collage*

² 1. Mencari pekerjaan/*Looking for work*

2. Mempersiapkan usaha/*Establishing a new business/firm*

3. Merasa tidak mungkin mendapat pekerjaan/*Hopeless of job*

4. Sudah punya pekerjaan tetapi belum mulai bekerja/*Have a job in future start*

Sumber/Source: BPS, Survei Angkatan Kerja Nasional (Sakernas) Agustus/BPS-Statistics Indonesia, August National Labor Force Survey

Tabel 3.2.3
Table

Penduduk Berumur 15 Tahun ke Atas yang Bekerja Selama Seminggu yang Lalu Menurut Status Pekerjaan Utama dan Jenis Kelamin di Kabupaten Lingga, 2020
Population 15 Years of Age and Over who Worked During The Previous Week by Main Employment Status and Sex in Lingga Regency, 2020

Status Pekerjaan Utama <i>Main Employment Status</i>	Laki-Laki <i>Male</i>	Perempuan <i>Female</i>	Jumlah <i>Total</i>
(1)	(2)	(3)	(4)
Berusaha sendiri <i>Own account worker</i>	11 071	3 744	14 815
Berusaha dibantu buruh tidak tetap/buruh tidak dibayar <i>Employer assisted by temporary worker/unpaid worker</i>	1 638	1 684	3 322
Berusaha dibantu buruh tetap/buruh dibayar <i>Employer assisted by permanent worker/paid worker</i>	1 540	501	2 041
Buruh/Karyawan/Pegawai/ <i>Employee</i>	10 806	7 316	18 122
Pekerja bebas <i>Casual worker</i>	1 349	206	1 555
Pekerja keluarga/tak dibayar <i>Family worker/unpaid worker</i>	1 482	1 211	2 693
Jumlah/Total	27 886	14 662	42 548

Sumber/Source: BPS, Survei Angkatan Kerja Nasional (Sakernas) Agustus/BPS-Statistics Indonesia, August National Labor Force Survey

Tabel
Table 3.2.4

Penduduk Berumur 15 Tahun ke Atas yang Bekerja Selama Seminggu yang Lalu Menurut Lapangan Pekerjaan Utama dan Jenis Kelamin di Kabupaten Lingga, 2020

Population 15 Years of Age and Over who Worked During The Previous Week by Main Industry and Sex in Lingga Regency, 2020

Lapangan Pekerjaan Utama ¹ Main Industry ¹	Laki-Laki Male	Perempuan Female	Jumlah Total
(1)	(2)	(3)	(4)
1	12 800	873	13 673
2	4 940	3 387	8 327
3	10 146	10 402	20 548
Jumlah/Total	27 886	14 662	42 548

Catatan/Note: ¹ 1. Pertanian/Agriculture
2. Industri Pengolahan/Manufacturing Industry
3. Jasa/Services

Sumber/Source: BPS, Survei Angkatan Kerja Nasional (Sakernas) Agustus/BPS-Statistics Indonesia, August National Labor Force Survey

Tabel 3.2.5
Table

Upah Minimum Regional (UMR) Menurut Tahun di Kabupaten Lingga, 2018-2021
Regional Minimum Wage by Years in Lingga Regency, 2018-2021

Tahun Years	Upah Minimum Regional (Rupiah) Regional Minimum Wage (IDR)
(1)	(2)
2021	3 036 220
2020	3 036 220
2019	2 798 102
2018	2 590 116
2017	2 382 593
2016	2 201 010
2015	1 974 000
2014	1 720 000

Sumber/Source: Dinas Ketenagakerjaan Provinsi Kepulauan Riau/Department of Labor Force of Kepulauan Riau Province

Tabel
Table 3.2.6**Tingkat Pengangguran Terbuka (TPT) dan Tingkat Partisipasi Angkatan Kerja (TPAK) di Kabupaten Lingga, 2018-2020**
Unemployment Rate and Labor Force Participation Rate in Lingga Regency, 2018-2020

Tahun Year	Tingkat Pengangguran Terbuka (TPT)/Unemployment Rate	Tingkat Partisipasi Angkatan Kerja (TPAK)/Labor Force Participation Rate
(1)	(2)	(3)
2018	3,96	65,28
2019	4,35	64,72
2020	4,41	64,56

Catatan/Note: Penghitungan dengan menggunakan penimbang hasil proyeksi SUPAS 2015/Calculations using weighter from SUPAS 2015 Projection

Sumber/Source: BPS, Survei Angkatan Kerja Nasional (Sakernas) Agustus/BPS-Statistics Indonesia, August National Labor Force Survey

4

SOSIAL DAN KESEJAHTERAAN

SOCIAL AND WELFARE

GARIS KEMISKINAN

KABUPATEN LINGGA 2020

Poverty Line of Lingga Regency 2020

472.384

rupiah/kapita/bulan
rupiah/capita/month



**Garis Kemiskinan
meningkat dibandingkan
bulan tahun sebelumnya**
*The Poverty Line is higher
than previous years*



**Jumlah penduduk
miskin lebih banyak
dibandingkan tahun
sebelumnya**
*Number of poor people
is smaller than previous years*



**SUMBER
SOURCE**

BPS, berbagai sensus, survei dan sumber lain
BPS-Statistics Indonesia, various census, survey, and other sources

PENJELASAN TEKNIS

1. Tidak/belum pernah sekolah adalah mereka yang tidak pernah atau belum pernah terdaftar dan tidak pernah atau belum pernah aktif mengikuti pendidikan di suatu jenjang pendidikan formal. Termasuk juga yang tamat/belum tamat taman kanak-kanak tetapi tidak melanjutkan ke sekolah dasar.
2. Masih bersekolah adalah mereka yang terdaftar dan aktif mengikuti pendidikan formal dan nonformal (Paket A, B, atau C), baik pendidikan dasar, menengah maupun pendidikan tinggi. Bagi mahasiswa yang sedang cuti dianggap masih bersekolah.
3. Tidak bersekolah lagi adalah mereka yang pernah terdaftar dan aktif mengikuti pendidikan di suatu jenjang pendidikan formal dan nonformal (Paket A, B, atau C), tetapi pada saat pencacahan tidak lagi terdaftar dan tidak aktif mengikuti pendidikan.
4. Tamat sekolah adalah menyelesaikan pelajaran yang ditandai dengan lulus ujian akhir pada kelas atau tingkat terakhir suatu jenjang pendidikan di sekolah negeri maupun swasta dengan mendapatkan tanda

TECHNICAL NOTES

1. *Not/never attending school is someone who has never attended or never been registered in a formal education, such as primary, secondary, and tertiary education. Those who just completed kindergarten are considered as never attended school.*
2. *Attending school is someone who is currently attending primary, secondary, or tertiary education, including package A, package B, or package C. College student who postpones his/her study is considered as attending school.*
3. *Not attending school anymore is someone who had enrolled and participated in formal and non-formal education in the past including package A, package B, or package C, but currently does not attend school.*
4. *Completed particular level of education is someone who has completed particular level of education in private or public school and accepting graduation certificate. Someone who has never attended the highest*

tamat belajar/ijazah. Seseorang yang belum mengikuti pelajaran pada kelas tertinggi tetapi telah mengikuti ujian akhir dan lulus dianggap tamat sekolah.

grade but passed the final exam is considered as completed particular level of education.

5. Dapat membaca dan menulis artinya dapat membaca dan menulis kata-kata/kalimat sederhana dengan suatu aksara tertentu.

5. *Able to read and write is the ability to read and write at least a simple sentence in any letter of alphabets.*

6. Jalur Pendidikan di Indonesia terdiri atas 1) pendidikan formal, 2) pendidikan nonformal, dan 3) pendidikan informal yang ketiganya dapat saling melengkapi dan memperkaya (Undang-Undang No. 20 Tahun 2013 tentang Sistem Pendidikan Nasional).

6. *The Education System in Indonesia consists of 1) a formal education, 2) non-formal education, and 3) informal education that all three can be complementary and enriching (Law No. 20 Year 2013 about The National Education System).*

7. Jenjang Pendidikan Formal terdiri atas pendidikan dasar, pendidikan menengah, dan pendidikan tinggi. Jenis pendidikan yang diajarkan mencakup pendidikan umum, kejuruan, akademik, profesi, vokasi, keagamaan, dan khusus.

7. *The Formal Education Level consists of primary education, secondary education, and high education. The kind of education that taught consists of general education, vocational, academic, professional, religious, and specific education.*

a. Pendidikan Dasar berbentuk Sekolah Dasar (SD) dan Madrasah Ibtidaiyah (MI) atau bentuk lain yang sederajat serta Sekolah Menengah Pertama (SMP) dan Madrasah Tsanawiyah (MTs), atau bentuk lain yang sederajat.

a. *The Primary Education consists of Elementary School and Islamic Elementary School or other equivalent forms and Junior High School and MTs, or other equivalent forms.*

- b. Pendidikan Menengah berbentuk Sekolah Menengah Atas (SMA), Madrasah Aliyah (MA), Sekolah Menengah Kejuruan (SMK), dan Madrasah Aliyah Kejuruan (MAK), atau bentuk lain yang sederajat.
- c. Pendidikan Tinggi merupakan jenjang pendidikan setelah pendidikan menengah yang mencakup program pendidikan diploma, sarjana, magister, spesialis, dan doktor yang diselenggarakan oleh perguruan tinggi. Perguruan tinggi dapat berbentuk akademi, politeknik, sekolah tinggi, institut, atau universitas.
8. Rumah Sakit adalah tempat pemeriksaan dan perawatan kesehatan, biasanya berada di bawah pengawasan dokter/tenaga medis, yang melayani penderita yang sakit untuk berobat rawat jalan atau rawat inap.
9. Rumah Sakit Bersalin adalah rumah sakit khusus untuk persalinan, dilengkapi pelayanan spesialis pemeriksaan kehamilan, persalinan, rawat inap dan rawat jalan ibu dan anak yang berada di bawah
- b. *The Secondary Education consists of the senior high school, MA, Vocational School, and Vocational Madrasah Aliyah, or other equivalent forms.*
- c. *The High Education consists of the education level after the secondary education that consists of diplomas, bachelor, master, specialist, and doctoral degrees that are held by the college. The colleges can be academy, polytechnic, high school, institute, or university.*
8. *Hospital is a place for health check, usually controlled/supervised by doctors/medical personnel to serve the ill patients to get outpatient or inpatient treatment services.*
9. *Maternity Hospital is a specialized hospital for childbirth, has specialist inspection service to pregnancy, childbirth, hospitalization and outpatient for mothers and children that is under the supervision of an*

pengawasan dokter spesialis kandungan.

obstetrician.

10. Rumah Bersalin adalah sarana pelayanan kesehatan dengan izin sebagai rumah bersalin, dilengkapi pelayanan pemeriksaan kehamilan, persalinan serta pemeriksaan ibu dan anak yang berada di bawah pengawasan bidan senior.

10. *Maternity House is health care facility with a license as a maternity house, equipped with prenatal care, childbirth and examination of mothers and children which is under the supervision of a senior midwife.*

11. Poliklinik adalah sarana kesehatan yang dipakai untuk pelayanan berobat jalan, biasanya berada di bawah pengawasan dokter/tenaga medis.

11. *Polyclinic is a health facility in which to get outpatient services, usually under the control of doctor/medical personnel.*

12. Puskesmas (Pusat Kesehatan Masyarakat) adalah unit pelaksana teknis dinas kesehatan kabupaten/ Kabupaten yang mempunyai fungsi utama sebagai penyelenggara pelayanan kesehatan tingkat pertama. Wilayah kerja puskesmas maksimal adalah satu kecamatan dan untuk dapat menjangkau wilayah kerjanya, puskesmas mempunyai jaringan pelayanan yang meliputi unit Puskesmas Pembantu (Pustu), unit Puskesmas Keliling (Puskel), dan unit bidan desa/komunitas (Peraturan Menteri Kesehatan RI No. 75 Tahun 2018 Tentang Pusat Kesehatan Masyarakat).

12. *Public Health Center is technical implementation unit of regency health department that have the primary function as a first-level health care providers. The working area standard of public health center is one district and to reach their working areas, public health centers have a service network covering subsidiary of public health center, mobile public health center units, and midwife units (Regulation of the Minister of Health of Indonesia Number 75 Year 2018 about Public Health Center).*

13. Apotek adalah suatu tempat tertentu yang digunakan untuk melakukan pekerjaan kefarmasian, dan penyaluran/ penjualan obat atau bahan farmasi dan perbekalan kesehatan lainnya kepada masyarakat yang dikelola oleh tenaga apoteker (Peraturan Menteri Kesehatan RI No. 1332 Tahun 2002 Tentang Perubahan Atas Peraturan Menteri Kesehatan RI No. 922/MENKES/PER/X/1993 Tentang Ketentuan dan Tata Cara Pemberian Izin Apotek).
 14. Imunisasi adalah memasukkan kuman atau racun penyakit tertentu yang sudah dilemahkan (vaksin) ke dalam tubuh dengan cara disuntik atau diminum (ditetaskan dalam mulut) dengan maksud agar terjadi kekebalan tubuh terhadap penyakit tersebut.
 15. Keluhan kesehatan adalah keadaan seseorang yang mengalami gangguan kesehatan atau kejiwaan, baik karena penyakit akut, penyakit kronis, kecelakaan, kriminal, atau hal lain.
 16. Mengobati sendiri adalah upaya oleh anggota rumah tangga/ keluarga dengan melakukan pengobatan sendiri tanpa datang ke tempat fasilitas
13. *Pharmacy is a specific place that is used for pharmaceutical jobs, and distribution/sale of drugs/ pharmaceuticals and other medical supplies to people that are administered by trained pharmacist (Regulation of the Minister of Health of Indonesia Number 1332 Year 2002 about the Changes of Regulation of the Minister of Health of Indonesia Number 922/MENKES/PER/X/1993 about Pro-vision and Procedures for Administration of Licensed Pharmacies).*
 14. *Immunization is putting enervated microbe of a certain disease into human body by injection or drinking (dropping into mouth) to make the body immune to that disease.*
 15. *Health complaint is a condition where a person has health or mental problems because of acute illness, chronically illness, accident, crimes, or others.*
 16. *Self treatment is an effort of household members/family to have a health treatment by themselves without visiting health facilities or a doctor/health*

kesehatan atau memanggil dokter/petugas kesehatan ke rumahnya (misal minum obat modern, jamu, kerokan, kompres, kop, pijat) agar sembuh atau menjadi lebih ringan keluhan kesehatannya.

personnel (for instance, by taking modern medicine, herb medicine, chief with a coin, compress, cupping suction, massage) in order to recover from illness or reduce the health complaint.

17. Luas lantai adalah luas lantai yang ditempati dan digunakan untuk keperluan sehari-hari (sebatas atap).

17. *Floor area is the total area which is occupied and utilized daily.*

18. Air leding adalah sumber air yang berasal dari air yang telah melalui proses penjernihan dan penyehatan sebelum dialirkan kepada konsumen melalui instalasi berupa saluran air. Sumber air ini biasanya diusahakan oleh PAM/PDAM/BPAM. Termasuk dalam hal ini air leding yang didapat secara eceran.

18. *Pipe water is a water source that comes from water that has been through a process of purification and sanitation before distribute to consumers through an instalation of water lines. This water source is usually distributed by PAM/PDAM/BPAM. This include a pipe water that sold at retail.*

19. Sumur terlindung adalah air yang berasal dari dalam tanah yang digali dan lingkaran sumur tersebut dilindungi oleh tembok paling sedikit 0,8 meter di atas tanah dan 3 meter ke bawah tanah, serta ada lantai semen sejauh 1 meter dari lingkaran sumur.

19. *Protected wells is water that comes from the soil were excavated and the circumference of the well was protected by walls at least 0.8 meters above ground and 3 meters underground, and cement floor as far as 1 meter from the well circumference.*

20. Status penguasaan bangunan tempat tinggal milik sendiri adalah jika tempat tinggal tersebut pada waktu pencacahan betul-betul sudah

20. *Own ownership property status is a status of dwelling occupied belongs to the head of household or one of the household member. Houses bought through bank*

milik kepala rumah tangga atau salah seorang anggota rumah tangga. Rumah yang dibeli secara angsuran melalui kredit bank atau rumah dengan status sewa beli dianggap rumah milik sendiri.

credit or houses with leasing status were also categorized as an own property.

- | | |
|---|--|
| <p>21. Peristiwa tindak pidana yang dilaporkan ialah setiap peristiwa yang diterima kepolisian dari laporan masyarakat, atau peristiwa dimana pelakunya tertangkap tangan oleh kepolisian.</p> | <p>21. <i>Reported crime incidence includes all criminal cases reported and received by police office, and all crimes caught by police.</i></p> |
| <p>22. Jumlah tindak pidana menggambarkan jumlah kasus tindak pidana yang terjadi pada kurun waktu tertentu.</p> | <p>22. <i>Crime total refers to the number of criminal cases occurring during a given period.</i></p> |
| <p>23. Bencana Alam adalah peristiwa atau serangkaian peristiwa yang mengancam dan mengganggu kehidupan/ penghidupan masyarakat yang disebabkan oleh faktor alam antara lain berupa gempa bumi, tsunami, gunung meletus, banjir, kekeringan, angin topan, dan tanah longsor sehingga mengakibatkan kerugian materi maupun non-materi.</p> | <p>23. <i>Natural Disaster is an event or series of events that threaten and disrupt the lives and livelihoods caused by natural factors such as: earthquake, tsunami, volcanic eruption, flood, flash flood, drought, typhoon/cyclone, and landslide so it can lead to result in loss of material and non-material.</i></p> |
| <p>24. Korban meninggal adalah orang yang dilaporkan tewas atau meninggal dunia akibat bencana.</p> | <p>24. <i>Fatality is a person reported killed or death in the wake of a disaster.</i></p> |

25. 28. Korban hilang adalah orang yang dilaporkan hilang atau tidak ditemukan atau tidak diketahui keberadaannya setelah terjadi bencana.
26. Korban luka/sakit adalah orang yang mengalami luka-luka atau sakit, dalam keadaan luka ringan, luka sedang maupun luka parah/berat, baik yang berobat jalan maupun rawat inap.
27. Rusak Berat adalah kriteria kerusakan yang mengakibatkan bangunan roboh atau sebagian besar komponen struktur rusak.
28. Rusak sedang adalah kriteria kerusakan yang mengakibatkan sebagian kecil komponen struktur rusak, dan komponen penunjang rusak namun bangunan masih tetap berdiri.
29. Rusak ringan adalah kriteria kerusakan yang mengakibatkan sebagian komponen struktur retak (struktur masih bisa digunakan) dan bangunan masih tetap berdiri.
30. Untuk mengukur kemiskinan, BPS menggunakan konsep kemampuan memenuhi kebutuhan dasar (*basic needs approach*). Dengan pendekatan ini, kemiskinan dipandang sebagai ketidakmampuan dari
25. *Missing person is a person reported missing or who cannot be located or who cannot be accounted for in the wake of a disaster.*
26. *Casualty is a person suffering injury or illness, in a state of light injury, moderate injury, or heavy injury, which in undergoing treatment as either an outpatient or inpatient.*
27. *Severely damaged is the criteria of damage that resulted most buildings collapsed or damaged its structural components.*
28. *Damaged is the criteria of damage that resulted defective fraction of structural components and supporting components damaged, but the building still stands.*
29. *Lightly damaged is the criteria of damage that resulted partially cracked structural components, but the structure still can be used and the building still stands.*
30. *To measure poverty, BPS-Statistics Indonesia has used the concept of basic needs approach. Therefore, poverty is viewed as economic inability to fulfill food and non-food basic needs which are measured by consumption/*

sisi ekonomi untuk memenuhi kebutuhan dasar makanan dan bukan makanan yang diukur dari sisi pengeluaran. Metode yang digunakan adalah menghitung Garis Kemiskinan (GK), yang terdiri dari dua komponen yaitu Garis Kemiskinan Makanan (GKM) dan Garis Kemiskinan Non-Makanan (GKNM). Penghitungan Garis Kemiskinan dilakukan secara terpisah untuk daerah perkotaan dan perdesaan.

expenditure. The method used is calculating poverty line, which consists of two components that are Food Poverty Line (FPL) and Non-Food Poverty Line (NFPL). The poverty line was calculated separately for urban and rural areas.

31. Penduduk miskin adalah penduduk yang memiliki rata-rata pengeluaran per kapita per bulan di bawah Garis Kemiskinan.

31. *A person whose expenditure per capita per month is below the poverty line is considered to be poor.*

32. Garis Kemiskinan Makanan (GKM) merupakan nilai pengeluaran kebutuhan minimum makanan yang disetarakan dengan 2.100 kkalori per kapita per hari. Garis Kemiskinan Non-Makanan (GKNM) adalah kebutuhan minimum untuk perumahan, sandang, pendidikan, kesehatan, dan kebutuhan dasar lainnya.

32. *The Food Poverty Line refers to the daily minimum requirement of 2,100 kcal per capita per day. The Non-Food Poverty Line refers to the minimum requirement for household necessities for clothing, education, health, and other basic individual needs.*

33. Ukuran Kemiskinan
a. *Head Count Index* (HCI-P0) adalah persentase penduduk miskin yang berada di bawah Garis Kemiskinan (GK).

33. *Poverty Measures*
a. *Head Count Index* (HCI-P0) simply measures the percentage of the population that is counted as poor, often denoted by P0.

- b. Indeks Kedalaman Kemiskinan (*Poverty Gap Index-P1*) merupakan ukuran rata-rata kesenjangan pengeluaran masing-masing penduduk miskin terhadap garis kemiskinan. Semakin tinggi nilai indeks, semakin jauh rata-rata pengeluaran penduduk dari garis kemiskinan.
- c. Indeks Keparahan Kemiskinan (*Poverty Severity Index-P2*) memberikan gambaran mengenai penyebaran pengeluaran di antara penduduk miskin. Semakin tinggi nilai indeks, semakin tinggi ketimpangan pengeluaran di antara penduduk miskin.
34. Indeks Pembangunan Manusia (IPM) menjelaskan bagaimana penduduk dapat mengakses hasil pembangunan dalam memperoleh pendapatan, kesehatan, pendidikan dan sebagainya. IPM diperkenalkan oleh UNDP pada tahun 1990 dan dipublikasikan secara berkala dalam laporan tahunan *Human Development Report* (HDR). IPM
- b. *Poverty Gap Index-P1* measures the extent to which individuals fall below the poverty line (the poverty gaps) as a proportion of the poverty line. Higher value of the index shows that the gap between average expenditure of the poor and the poverty line is wider.
- c. *Poverty Severity Index-P2* describes inequality among the poor. This is simply a weighted sum of poverty gaps (as a proportion of the poverty line), where the weights are the proportionate poverty gaps themselves. Hence, by squaring the poverty gap index, the measure implicitly puts more weight on observations that fall well below the poverty line. Higher value of the index shows that inequality among the poor is higher.
34. *The Human Development Index (HDI) explains how people can access development results in obtaining income, health, education and so forth. HDI was introduced by United Nations Development Programme (UNDP) in 1990 and published periodically in the annual report of the Human Development*

dibentuk oleh 3 (tiga) dimensi dasar: Umur panjang dan hidup sehat; pengetahuan; dan standar hidup layak.

Report. HDI was formed by three basic dimensions: a long and healthy life; knowledge; and a decent standard of living.

35. Bencana adalah peristiwa atau rangkaian peristiwa yang mengancam dan mengganggu kehidupan dan pnghidupan masyarakat yang disebabkan baik oleh faktor alam dan atau faktor manusia sehingga mengakibatkan timbulnya korban jiwa manusia, kerusakan lingkungan, kerusakan harta benda dan dampak biologis.

35. *Disaster is an event or series of events that threaten and interfere with the lives and livelihoods of people caused by both natural and/or human factors resulting in human casualties, environmental damage, property destruction and biological impacts.*

<https://linggakab.bps.go.id>

ULASAN**DESCRIPTION****4.1 Pendidikan**

Salah satu dari keberhasilan pembangunan di suatu negara adalah apabila didukung oleh sumber daya manusia yang berkualitas melalui jalur pendidikan. Pemerintah berupaya untuk menghasilkan dan meningkatkan sumber daya manusia yang berkualitas. Wajib belajar 6 tahun yang dilanjutkan dengan wajib belajar 9 tahun serta program pendidikan lainnya adalah bentuk upaya pemerintah dalam rangka menciptakan sumber daya manusia yang berkualitas yang pada akhirnya akan tercipta sumber daya manusia tangguh yang siap bersaing pada era globalisasi.

Ketersediaan fasilitas pendidikan baik sarana maupun prasarana akan sangat menunjang dalam meningkatkan mutu pendidikan. Gambaran secara umum dari perkembangan pendidikan di Kabupaten Lingga dapat dilihat sebagai berikut:

4.2 Kesehatan

Pembangunan kesehatan sangat menyangkut seluruh aspek kehidupan manusia. Upaya yang dilakukan pemerintah pusat maupun daerah dalam menyediakan fasilitas kesehatan seperti puskesmas, puskesmas pembantu, puskesmas

4.1 Education

The equality of human resources is one factor in supporting the success of development. Through the education, the government also tries to produce and increase the quality of human resources. Compulsory education 6 and 9 years and others education program are the efforts of the government in achieving the goals, to enhance the quality of human resource who could complete in the globalization era.

The availability of education facilities plays an important role on the improvement of education. General picture of education growth in Lingga Regency was:

4.2 Health

The health development comprises all aspects of the human life. Government effort in providing health facilities, such as: public health centres, public health sub centres, and moving public health centres had no increase.

keliling dan balai pengobatan tidak mengalami peningkatan yang signifikan.

Tenaga kesehatan merupakan sumber daya manusia yang sangat dibutuhkan karena dengan bantuan mereka banyak kemungkinan penyakit dapat disembuhkan. Jumlah dokter di Kabupaten Lingga tahun 2020 tercatat 24 orang dokter.

Physicians were the most important human resources in health because of helping people to heal the illness. In 2020, total numbers of general doctor in Lingga Regency were 22 persons.

4.3 Agama dan Sosial Lainnya

Pembangunan dibidang fisik harus diimbangi dengan pembangunan dibidang mental spiritual, sehingga diharapkan akan ada keseimbangan dan keserasian antara kepentingan duniawi dan ukhrawi. Kehidupan beragama yang harmonis antara umat beragama di Kabupaten Lingga telah terjalin dengan kokoh.

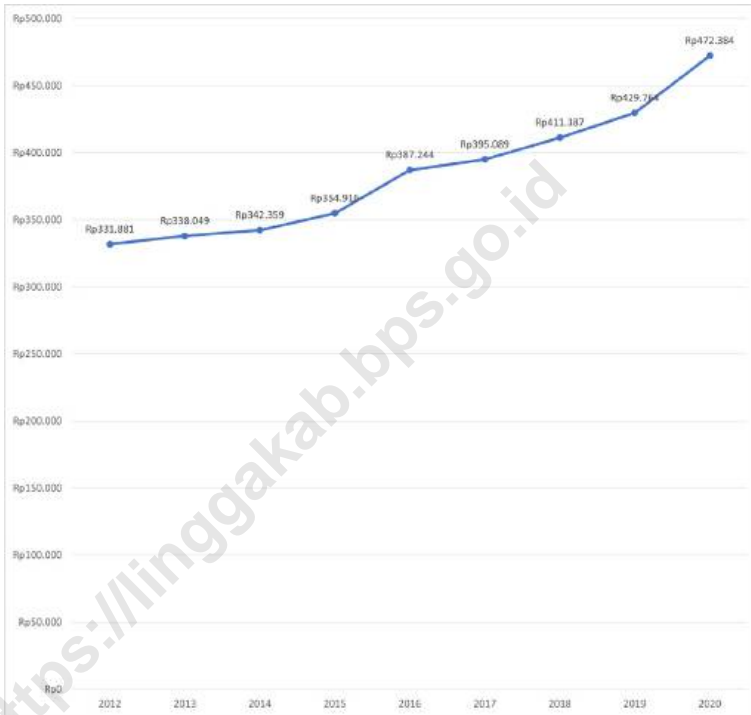
4.3 Religion and Other Social Affairs

The physical development had to be equal with the spiritual development, so hopefully there was a balancing and the harmonic relationship among the people in this regency has been done well. Doing moslem pilgrim in one of the moslem pillars.

Untuk menghasilkan masyarakat yang beriman dan bertaqwa telah disediakan tempat ibadah sesuai dengan agama dan kepercayaan masyarakat, baik yang dibangun oleh masyarakat maupun oleh pemerintah daerah Kabupaten Lingga. Pada tahun 2020 tercatat bahwa di Kabupaten Lingga terdapat 290 Mesjid, 121 Mushola, 14 Gereja, dan 7 Vihara.

A religious service places has been build to obtain a religious people and it's made by society or also by government. In 2020 recorded that there are 187 Mosques, 112 Mushalas, 14 Churches, and 3 Viharas in Lingga Regency.

Gambar 4.1 **Garis Kemiskinan Kabupaten Lingga (rupiah), 2012-2020**
Figures 4.1 **Poverty Line in Lingga Regency (rupiahs), 2012-2020**



Sumber/Source : BPS, Survei Sosial Ekonomi Nasional/BPS-Statistics Indonesia, National Socioeconomic Survey

Gambar 4.2
Figures

Jumlah Penduduk Miskin Kabupaten Lingga, 2012-2020
Number of People Living in Poverty in Lingga Regency, 2012-2020



Sumber/Source : BPS, Survei Sosial Ekonomi Nasional/BPS-Statistics Indonesia, National Socioeconomic Survey

4.1 PENDIDIKAN EDUCATION

Tabel 4.1.1 **Jumlah Sekolah, Guru, dan Murid Taman Kanak-Kanak (TK) di Bawah Kementerian Pendidikan dan Kebudayaan Menurut Kecamatan di Kabupaten Lingga, 2019/2020 dan 2020/2021**
Number of Schools, Teachers, and Pupils in Kindergarten Under The Ministry of Education and Culture by Subdistrict in Lingga Regency, 2019/2020 dan 2020/2021

Kecamatan Subdistrict	Sekolah/Schools					
	Negeri/Public		Swasta/Private		Jumlah/Total	
	2019/2020	2020/2021	2019/2020	2020/2021	2019/2020	2020/2021
(1)	(2)	(3)	(4)	(5)	(6)	(7)
Singkep Barat	3	3	1	1	4	4
Kepulauan Posek	-	-	-	-	-	-
Singkep	1	1	4	4	5	5
Singkep Selatan	-	-	-	-	-	-
Singkep Pesisir	1	1	-	-	1	1
Lingga	1	1	1	1	2	2
Selayar	1	1	-	-	1	1
Lingga Timur	-	-	1	1	1	1
Lingga Utara	1	1	-	-	1	1
Senayang	1	1	-	-	1	1
Bakung Serumpun	-	-	-	-	-	-
Temiang Pesisir	-	-	-	-	-	-
Katang Bidare	-	-	-	-	-	-
Kabupaten Lingga	9	9	7	7	16	16

Lanjutan Tabel/*Continued Table* 4.1.1

Kecamatan Subdistrict	Guru ¹ /Teachers ¹					
	Negeri/Public		Swasta/Private		Jumlah/Total	
	2019/2020	2020/2021	2019/2020	2020/2021	2019/2020	2020/2021
(1)	(8)	(9)	(10)	(11)	(12)	(13)
Singkep Barat	8	13	1	2	9	15
Kepulauan Posek	-	-	-	-	-	-
Singkep	8	9	21	30	29	39
Singkep Selatan	-	-	-	-	-	-
Singkep Pesisir	3	5	-	-	3	5
Lingga	6	7	6	7	12	14
Selayar	4	5	-	-	4	5
Lingga Timur	-	-	2	2	2	2
Lingga Utara	3	5	-	-	3	5
Senayang	4	4	-	-	4	4
Bakung Serumpun	-	-	-	-	-	-
Temiang Pesisir	-	-	-	-	-	-
Katang Bidare	-	-	-	-	-	-
Kabupaten Lingga	36	48	30	41	66	89

Lanjutan Tabel/*Continued Table 4.1.1*

Kecamatan Subdistrict	Murid/Students					
	Negeri/Public		Swasta/Private		Jumlah/Total	
	2019/2020	2020/2021	2019/2020	2020/2021	2019/2020	2020/2021
(1)	(14)	(15)	(16)	(17)	(18)	(19)
Singkep Barat	101	86	18	16	119	102
Kepulauan Posek	-	-	-	-	-	-
Singkep	55	71	277	211	332	282
Singkep Selatan	-	-	-	-	-	-
Singkep Pesisir	18	27	-	-	18	27
Lingga	90	110	81	52	171	162
Selayar	21	26	-	-	21	26
Lingga Timur	-	-	9	6	9	6
Lingga Utara	30	27	-	-	30	27
Senayang	32	27	-	-	32	27
Bakung Serumpun	-	-	-	-	-	-
Temiang Pesisir	-	-	-	-	-	-
Katang Bidare	-	-	-	-	-	-
Kabupaten Lingga	347	374	385	285	732	659

Catatan/Note: ¹ Jumlah guru termasuk kepala sekolah dan guru/*The total of teachers including headmaster and teacher*
 Sumber/Source: Kementerian Pendidikan dan Kebudayaan, Sistem Data Pokok Pendidikan, Data Semester Ganjil/*Ministry of
 Educations and Culture, Basic Education Data System, Odd Semester Data*

Tabel 4.1.2
Table

Jumlah Sekolah, Guru, dan Murid Raudatul Athfal (RA) di Bawah Kementerian Agama Menurut Kecamatan di Kabupaten Lingga, 2019/2020 dan 2020/2021*
*Number of Schools, Teachers, and Pupils in Raudatul Athfal (RA) Under The Ministry of Religious Affairs by Subdistrict in Lingga Regency, 2019/2020 dan 2020/2021**

Kecamatan Subdistrict	Sekolah/Schools		Guru/Teachers		Murid/Pupils	
	2019/2020	2020/2021	2019/2020	2020/2021	2019/2020	2020/2021
(1)	(2)	(3)	(4)	(5)	(6)	(7)
Singkep Barat	-	-	-	-	-	-
Kepulauan Posek	-	-	-	-	-	-
Singkep	-	-	-	-	-	-
Singkep Selatan	-	-	-	-	-	-
Singkep Pesisir	-	-	-	-	-	-
Lingga	-	-	-	-	-	-
Selayar	-	-	-	-	-	-
Lingga Timur	-	-	-	-	-	-
Lingga Utara	4	3	13	12	51	55
Senayang	1	-	2	-	10	-
Bakung Serumpun	-	-	-	-	-	-
Temiang Pesisir	-	-	-	-	-	-
Katang Bidare	-	-	-	-	-	-
Kabupaten Lingga	5	3	15	12	61	55

Catatan/Note: Seluruh Raudatul Athfal (RA) berstatus swasta/ All Raudatul Athfal (RA) are private

Sumber/Source: *Kantor Kementerian Agama Kabupaten Lingga/Ministry of Religious Affairs of Lingga Regency

Tabel
Table 4.1.3

Jumlah Sekolah, Guru, dan Murid Sekolah Dasar (SD) di Bawah Kementerian Pendidikan dan Kebudayaan Menurut Kecamatan di Kabupaten Lingga, 2019/2020 dan 2020/2021

Number of Schools, Teachers, and Pupils in Primary Schools Under The Ministry of Education and Culture by Subdistrict in Lingga Regency, 2019/2020 dan 2020/2021

Kecamatan Subdistrict	Sekolah/Schools					
	Negeri/Public		Swasta/Private		Jumlah/Total	
	2019/2020	2020/2021	2019/2020	2020/2021	2019/2020	2020/2021
(1)	(2)	(3)	(4)	(5)	(6)	(7)
Singkep Barat	14	14	-	-	14	14
Kepulauan Posek	6	6	-	-	6	6
Singkep	14	14	1	1	15	15
Singkep Selatan	5	5	-	-	5	5
Singkep Pesisir	5	5	-	-	5	5
Lingga	19	19	3	3	22	22
Selayar	6	6	-	-	6	6
Lingga Timur	8	8	1	1	9	9
Lingga Utara	17	17	-	-	17	17
Senayang	11	11	1	1	12	12
Bakung Serumpun	12	12	-	-	12	12
Temiang Pesisir	6	6	-	-	6	6
Katang Bidare	9	9	-	-	9	9
Kabupaten Lingga	132	132	6	6	138	138

Lanjutan Tabel/Continued Table 4.1.3

Kecamatan Subdistrict	Guru ¹ /Teachers ¹					
	Negeri/Public		Swasta/Private		Jumlah/Total	
	2019/2020	2020/2021	2019/2020	2020/2021	2019/2020	2020/2021
(1)	(8)	(9)	(10)	(11)	(12)	(13)
Singkep Barat	172	161	-	-	172	161
Kepulauan Posek	57	47	-	-	57	47
Singkep	199	190	16	16	215	206
Singkep Selatan	40	43	-	-	40	43
Singkep Pesisir	65	66	-	-	65	66
Lingga	183	176	21	18	204	194
Selayar	68	66	-	-	68	66
Lingga Timur	76	73	7	7	83	80
Lingga Utara	168	163	-	-	168	163
Senayang	94	87	5	5	99	92
Bakung Serumpun	84	84	-	-	84	84
Temiang Pesisir	48	44	-	-	48	44
Katang Bidare	67	66	-	-	67	66
Kabupaten Lingga	1 321	1 266	49	46	1 370	1 312

Lanjutan Tabel/*Continued Table 4.1.3*

Kecamatan Subdistrict	Murid/Students					
	Negeri/Public		Swasta/Private		Jumlah/Total	
	2019/2020	2020/2021	2019/2020	2020/2021	2019/2020	2020/2021
(1)	(14)	(15)	(16)	(17)	(18)	(19)
Singkep Barat	1 456	1 429	-	-	1 456	1 429
Kepulauan Posek	342	355	-	-	342	355
Singkep	2 065	1 981	240	251	2 305	2 232
Singkep Selatan	260	263	-	-	260	263
Singkep Pesisir	472	475	-	-	472	475
Lingga	1 271	1 239	170	224	1 441	1 463
Selayar	342	345	-	-	342	345
Lingga Timur	339	348	46	43	385	391
Lingga Utara	1 172	1 149	-	-	1 172	1 149
Senayang	604	620	43	39	647	659
Bakung Serumpun	898	867	-	-	898	867
Temiang Pesisir	383	398	-	-	383	398
Katang Bidare	467	463	-	-	467	463
Kabupaten Lingga	10 071	9 932	499	557	10 570	10 489

Catatan/Note: ¹ Jumlah guru termasuk kepala sekolah dan guru/*The total of teachers including headmaster and teacher*
 Sumber/Source: Kementerian Pendidikan dan Kebudayaan, Sistem Data Pokok Pendidikan, Data Semester Ganjil/*Ministry of*
Education and Culture, Basic Education Data System, Odd Semester Data

Tabel 4.1.4
Table

Jumlah Sekolah, Guru, dan Murid Madrasah Ibtidaiyah (MI) di Bawah Kementerian Agama Menurut Kecamatan Menurut Kecamatan di Kabupaten Lingga, 2019/2020 dan 2020/2021*

*Number of Schools, Teachers, and Pupils in Madrasah Ibtidaiyah (MI) Under The Ministry of Religious Affairs by Subdistrict in Lingga Regency, 2019/2020 dan 2020/2021**

Kecamatan Subdistrict	Sekolah/Schools					
	Negeri/Public		Swasta/Private		Jumlah/Total	
	2019/2020	2020/2021	2019/2020	2020/2021	2019/2020	2020/2021
(1)	(2)	(3)	(4)	(5)	(6)	(7)
Singkep Barat	-	-	-	-	-	-
Kepulauan Posek	-	-	-	-	-	-
Singkep	-	1	-	-	-	1
Singkep Selatan	-	-	-	-	-	-
Singkep Pesisir	-	-	-	-	-	-
Lingga	-	-	-	-	-	-
Selayar	-	-	-	-	-	-
Lingga Timur	-	-	-	-	-	-
Lingga Utara	-	-	-	-	-	-
Senayang	-	-	-	1	-	1
Bakung Serumpun	-	-	-	-	-	-
Temiang Pesisir	-	-	-	-	-	-
Katang Bidare	-	-	-	-	-	-
Kabupaten Lingga	-	1	-	1	-	2

Lanjutan Tabel/Continued Table 4.1.4

Kecamatan Subdistrict	Guru /Teachers					
	Negeri/Public		Swasta/Private		Jumlah/Total	
	2019/2020	2020/2021	2019/2020	2020/2021	2019/2020	2020/2021
(1)	(8)	(9)	(10)	(11)	(12)	(13)
Singkep Barat	-	-	-	-	-	-
Kepulauan Posek	-	-	-	-	-	-
Singkep	-	12	-	3	-	15
Singkep Selatan	-	-	-	-	-	-
Singkep Pesisir	-	-	-	-	-	-
Lingga	-	-	-	-	-	-
Selayar	-	-	-	-	-	-
Lingga Timur	-	-	-	-	-	-
Lingga Utara	-	-	-	-	-	-
Senayang	-	-	-	6	-	6
Bakung Serumpun	-	-	-	-	-	-
Temiang Pesisir	-	-	-	-	-	-
Katang Bidare	-	-	-	-	-	-
Kabupaten Lingga	-	12	-	9	-	21

Lanjutan Tabel/*Continued Table* 4.1.4

Kecamatan Subdistrict	Murid/Students					
	Negeri/Public		Swasta/Private		Jumlah/Total	
	2019/2020	2020/2021	2019/2020	2020/2021	2019/2020	2020/2021
(1)	(14)	(15)	(16)	(17)	(18)	(19)
Singkep Barat	-	-	-	-	-	-
Kepulauan Posek	-	-	-	-	-	-
Singkep	-	235	-	-	-	235
Singkep Selatan	-	-	-	-	-	-
Singkep Pesisir	-	-	-	-	-	-
Lingga	-	-	-	-	-	-
Selayar	-	-	-	-	-	-
Lingga Timur	-	-	-	-	-	-
Lingga Utara	-	-	-	-	-	-
Senayang	-	-	-	35	-	35
Bakung Serumpun	-	-	-	-	-	-
Temiang Pesisir	-	-	-	-	-	-
Katang Bidare	-	-	-	-	-	-
Kabupaten Lingga	-	235	-	35	-	270

Sumber/Source: *Kantor Kementerian Agama Kabupaten Lingga/Ministry of Religious Affairs of Lingga Regency

Tabel
Table 4.1.5

Jumlah Sekolah, Guru, dan Murid Sekolah Menengah Pertama (SMP) di Bawah Kementerian Pendidikan dan Kebudayaan Menurut Kecamatan di Kabupaten Lingga, 2019/2020 dan 2020/2021

Number of Schools, Teachers, and Pupils in Junior High Schools Under The Ministry of Education and Culture by Subdistrict in Lingga Regency, 2019/2020 dan 2020/2021

Kecamatan Subdistrict	Sekolah/Schools					
	Negeri/Public		Swasta/Private		Jumlah/Total	
	2019/2020	2020/2021	2019/2020	2020/2021	2019/2020	2020/2021
(1)	(2)	(3)	(4)	(5)	(6)	(7)
Singkep Barat	4	4	-	-	4	4
Kepulauan Posek	2	2	-	-	2	2
Singkep	2	2	1	1	3	3
Singkep Selatan	2	2	-	-	2	2
Singkep Pesisir	2	2	-	-	2	2
Lingga	5	5	-	-	5	5
Selayar	1	1	-	-	1	1
Lingga Timur	2	2	-	-	2	2
Lingga Utara	4	4	-	-	4	4
Senayang	2	2	-	-	2	2
Bakung Serumpun	5	5	-	-	5	5
Temiang Pesisir	1	1	-	-	1	1
Katang Bidare	4	4	1	1	5	5
Kabupaten Lingga	36	36	2	2	38	38

Lanjutan Tabel/Continued Table 4.1.5

Kecamatan Subdistrict	Guru ¹ /Teachers ¹					
	Negeri/Public		Swasta/Private		Jumlah/Total	
	2019/2020	2020/2021	2019/2020	2020/2021	2019/2020	2020/2021
(1)	(8)	(9)	(10)	(11)	(12)	(13)
Singkep Barat	51	50	-	-	51	50
Kepulauan Posek	9	8	-	-	9	8
Singkep	58	53	6	6	64	59
Singkep Selatan	20	14	-	-	20	14
Singkep Pesisir	23	25	-	-	23	25
Lingga	66	60	-	-	66	60
Selayar	10	11	-	-	10	11
Lingga Timur	19	16	-	-	19	16
Lingga Utara	49	43	-	-	49	43
Senayang	18	13	-	-	18	13
Bakung Serumpun	34	34	-	-	34	34
Temiang Pesisir	10	8	-	-	10	8
Katang Bidare	32	36	6	-	38	36
Kabupaten Lingga	399	371	12	6	411	377

Lanjutan Tabel/Continued Table 4.1.5

Kecamatan Subdistrict	Murid/Students					
	Negeri/Public		Swasta/Private		Jumlah/Total	
	2019/2020	2020/2021	2019/2020	2020/2021	2019/2020	2020/2021
(1)	(14)	(15)	(16)	(17)	(18)	(19)
Singkep Barat	568	582	-	-	568	582
Kepulauan Posek	69	80	-	-	69	80
Singkep	896	840	86	129	982	969
Singkep Selatan	88	96	-	-	88	96
Singkep Pesisir	204	218	-	-	204	218
Lingga	554	512	-	-	554	512
Selayar	211	185	-	-	211	185
Lingga Timur	171	152	-	-	171	152
Lingga Utara	542	497	-	-	542	497
Senayang	133	135	-	-	133	135
Bakung Serumpun	362	376	-	-	362	376
Temiang Pesisir	136	124	-	-	136	124
Katang Bidare	190	197	18	12	208	209
Kabupaten Lingga	4 124	3 994	104	141	4228	4 135

Catatan/Note: ¹ Jumlah guru termasuk kepala sekolah dan guru/The total of teachers including headmaster and teacher
 Sumber/Source: Kementerian Pendidikan dan Kebudayaan, Sistem Data Pokok Pendidikan, Data Semester Ganjil/Ministry of
 Educations and Culture, Basic Education Data System, Odd Semester Data

Tabel 4.1.6
Table

Jumlah Sekolah, Guru, dan Murid Madrasah Tsanawiyah (MTs) di Bawah Kementerian Agama Menurut Kecamatan di Kabupaten Lingga, 2019/2020 dan 2020/2021*

*Number of Schools, Teachers, and Pupils in Madrasah Tsanawiyah (MTs) Under The Ministry of Religious Affairs by Subdistrict in Lingga Regency, 2019/2020 dan 2020/2021**

Kecamatan Subdistrict	Sekolah/Schools					
	Negeri/Public		Swasta/Private		Jumlah/Total	
	2019/2020	2020/2021	2019/2020	2020/2021	2019/2020	2020/2021
(1)	(2)	(3)	(4)	(5)	(6)	(7)
Singkep Barat	-	-	-	-	-	-
Kepulauan Posek	-	-	-	-	-	-
Singkep	-	1	-	1	-	2
Singkep Selatan	-	-	-	-	-	-
Singkep Pesisir	-	-	-	-	-	-
Lingga	-	-	-	1	-	1
Selayar	-	-	-	-	-	-
Lingga Timur	-	-	-	-	-	-
Lingga Utara	-	-	-	-	-	-
Senayang	-	-	-	1	-	1
Bakung Serumpun	-	-	-	-	-	-
Temiang Pesisir	-	-	-	-	-	-
Katang Bidare	-	-	-	-	-	-
Kabupaten Lingga	-	1	-	3	-	4

Lanjutan Tabel/Continued Table 4.1.6

Kecamatan Subdistrict	Guru ¹ /Teachers ¹					
	Negeri/Public		Swasta/Private		Jumlah/Total	
	2019/2020	2020/2021	2019/2020	2020/2021	2019/2020	2020/2021
(1)	(8)	(9)	(10)	(11)	(12)	(13)
Singkep Barat	-	-	-	-	-	-
Kepulauan Posek	-	-	-	-	-	-
Singkep	-	22	-	14	-	36
Singkep Selatan	-	-	-	-	-	-
Singkep Pesisir	-	-	-	-	-	-
Lingga	-	1	-	11	-	12
Selayar	-	-	-	-	-	-
Lingga Timur	-	-	-	-	-	-
Lingga Utara	-	-	-	-	-	-
Senayang	-	-	-	4	-	4
Bakung Serumpun	-	-	-	-	-	-
Temiang Pesisir	-	-	-	-	-	-
Katang Bidare	-	-	-	-	-	-
Kabupaten Lingga	-	23	-	29	-	52

Lanjutan Tabel/*Continued Table* 4.1.6

Kecamatan Subdistrict	Murid/Students					
	Negeri/Public		Swasta/Private		Jumlah/Total	
	2019/2020	2020/2021	2019/2020	2020/2021	2019/2020	2020/2021
(1)	(14)	(15)	(16)	(17)	(18)	(19)
Singkep Barat	-	-	-	-	-	-
Kepulauan Posek	-	-	-	-	-	-
Singkep	-	265	-	37	-	302
Singkep Selatan	-	-	-	-	-	-
Singkep Pesisir	-	-	-	-	-	-
Lingga	-	-	-	153	-	153
Selayar	-	-	-	-	-	-
Lingga Timur	-	-	-	-	-	-
Lingga Utara	-	-	-	-	-	-
Senayang	-	-	-	48	-	48
Bakung Serumpun	-	-	-	-	-	-
Temiang Pesisir	-	-	-	-	-	-
Katang Bidare	-	-	-	-	-	-
Kabupaten Lingga	-	265	-	238	-	503

Sumber/Source: *Kantor Kementerian Agama Kabupaten Lingga/Ministry of Religious Affairs of Lingga Regency

Tabel
Table 4.1.7

Jumlah Sekolah, Guru, dan Murid Sekolah Menengah Atas (SMA) di Bawah Kementerian Pendidikan dan Kebudayaan Menurut Kecamatan di Kabupaten Lingga, 2019/2020 dan 2020/2021

Number of Schools, Teachers, and Pupils in Senior High Schools Under The Ministry of Education and Culture by Subdistrict in Lingga Regency, 2019/2020 dan 2020/2021

Kecamatan Subdistrict	Sekolah/Schools					
	Negeri/Public		Swasta/Private		Jumlah/Total	
	2019/2020	2020/2021	2019/2020	2020/2021	2019/2020	2020/2021
(1)	(2)	(3)	(4)	(5)	(6)	(7)
Singkep Barat	1	1	-	-	1	1
Kepulauan Posek	1	1	-	-	1	1
Singkep	2	2	1	1	3	3
Singkep Selatan	1	1	-	-	1	1
Singkep Pesisir	1	1	-	-	1	1
Lingga	1	1	-	-	1	1
Selayar	1	1	-	-	1	1
Lingga Timur	1	1	-	-	1	1
Lingga Utara	1	1	-	-	1	1
Senayang	1	1	-	-	1	1
Bakung Serumpun	1	1	-	-	1	1
Temiang Pesisir	1	1	-	-	1	1
Katang Bidare	1	1	-	-	1	1
Kabupaten Lingga	14	14	1	1	15	15

Lanjutan Tabel/*Continued Table* 4.1.7

Kecamatan Subdistrict	Guru ¹ /Teachers ¹					
	Negeri/Public		Swasta/Private		Jumlah/Total	
	2019/2020	2020/2021	2019/2020	2020/2021	2019/2020	2020/2021
(1)	(8)	(9)	(10)	(11)	(12)	(13)
Singkep Barat	29	-	-	-	29	-
Kepulauan Posek	9	-	-	-	9	-
Singkep	86	-	9	12	95	-
Singkep Selatan	13	-	-	-	13	-
Singkep Pesisir	8	-	-	-	8	-
Lingga	33	-	-	-	33	-
Selayar	18	-	-	-	18	-
Lingga Timur	16	-	-	-	16	-
Lingga Utara	23	-	-	-	23	-
Senayang	14	-	-	-	14	-
Bakung Serumpun	22	-	-	-	22	-
Temiang Pesisir	19	-	-	-	19	-
Katang Bidare	19	-	-	-	19	-
Kabupaten Lingga	309	292	9	12	318	304

Lanjutan Tabel/Continued Table 4.1.7

Kecamatan Subdistrict	Murid/Students					
	Negeri/Public		Swasta/Private		Jumlah/Total	
	2019/2020	2020/2021	2019/2020	2020/2021	2019/2020	2020/2021
(1)	(14)	(15)	(16)	(17)	(18)	(19)
Singkep Barat	286	-	-	-	286	-
Kepulauan Posek	21	-	-	-	21	-
Singkep	878	-	130	133	945	-
Singkep Selatan	61	-	-	-	61	-
Singkep Pesisir	60	-	-	-	60	-
Lingga	497	-	-	-	497	-
Selayar	138	-	-	-	138	-
Lingga Timur	170	-	-	-	170	-
Lingga Utara	537	-	-	-	537	-
Senayang	125	-	-	-	125	-
Bakung Serumpun	137	-	-	-	137	-
Temiang Pesisir	140	-	-	-	140	-
Katang Bidare	63	-	-	-	63	-
Kabupaten Lingga	3 113	3 084	130	-	3 180	3 217

Catatan/Note: ¹ Jumlah guru termasuk kepala sekolah dan guru/The total of teachers including headmaster and teacher
 Sumber/Source: Kementerian Pendidikan dan Kebudayaan, Sistem Data Pokok Pendidikan, Data Semester Ganjil/Ministry of
 Educations and Culture, Basic Education Data System, Odd Semester Data

Tabel
Table 4.1.8

Jumlah Sekolah, Guru, dan Murid Sekolah Menengah Kejuruan (SMK) di Bawah Kementerian Pendidikan dan Kebudayaan Menurut Kecamatan di Kabupaten Lingga, 2019/2020 dan 2020/2021

Number of Schools, Teachers, and Pupils in Vocational High Schools Under The Ministry of Education and Culture by Subdistrict in Lingga Regency, 2019/2020 dan 2020/2021

Kecamatan Subdistrict	Sekolah/Schools					
	Negeri/Public		Swasta/Private		Jumlah/Total	
	2019/2020	2020/2021	2019/2020	2020/2021	2019/2020	2020/2021
(1)	(2)	(3)	(4)	(5)	(6)	(7)
Singkep Barat	-	-	-	-	-	-
Kepulauan Posek	-	-	-	-	-	-
Singkep	1	1	1	1	2	2
Singkep Selatan	-	-	-	-	-	-
Singkep Pesisir	-	-	-	-	-	-
Lingga	1	1	-	-	1	1
Selayar	-	-	-	-	-	-
Lingga Timur	1	1	-	-	1	1
Lingga Utara	-	-	-	-	-	-
Senayang	1	1	-	-	1	1
Bakung Serumpun	-	-	-	-	-	-
Temiang Pesisir	-	-	-	-	-	-
Katang Bidare	-	-	-	-	-	-
Kabupaten Lingga	4	4	1	1	5	5

Lanjutan Tabel/Continued Table 4.1.8

Kecamatan Subdistrict	Guru ¹ /Teachers ¹					
	Negeri/Public		Swasta/Private		Jumlah/Total	
	2019/2020	2020/2021	2019/2020	2020/2021	2019/2020	2020/2021
(1)	(8)	(9)	(10)	(11)	(12)	(13)
Singkep Barat	-	-	-	-	-	-
Kepulauan Posek	-	-	-	-	-	-
Singkep	34	34	12	11	48	43
Singkep Selatan	-	-	-	-	-	-
Singkep Pesisir	-	-	-	-	-	-
Lingga	11	11	-	-	11	11
Selayar	-	-	-	-	-	-
Lingga Timur	12	12	-	-	12	12
Lingga Utara	-	-	-	-	-	-
Senayang	14	14	-	-	14	14
Bakung Serumpun	-	-	-	-	-	-
Temiang Pesisir	-	-	-	-	-	-
Katang Bidare	-	-	-	-	-	-
Kabupaten Lingga	71	71	12	11	85	82

Lanjutan Tabel/*Continued Table* 4.1.8

Kecamatan Subdistrict	Murid/Students					
	Negeri/Public		Swasta/Private		Jumlah/Total	
	2019/2020	2020/2021	2019/2020	2020/2021	2019/2020	2020/2021
(1)	(14)	(15)	(16)	(17)	(18)	(19)
Singkep Barat	-	-	-	-	-	-
Kepulauan Posek	-	-	-	-	-	-
Singkep	333	324	126	123	459	447
Singkep Selatan	-	-	-	-	-	-
Singkep Pesisir	-	-	-	-	-	-
Lingga	92	90	-	-	92	90
Selayar	-	-	-	-	-	-
Lingga Timur	41	52	-	-	41	52
Lingga Utara	-	-	-	-	-	-
Senayang	24	23	-	-	24	23
Bakung Serumpun	-	-	-	-	-	-
Temiang Pesisir	-	-	-	-	-	-
Katang Bidare	-	-	-	-	-	-
Kabupaten Lingga	490	489	126	123	616	612

Catatan/Note: ¹ Jumlah guru termasuk kepala sekolah dan guru/*The total of teachers including headmaster and teacher*
 Sumber/Source: Kementerian Pendidikan dan Kebudayaan, Sistem Data Pokok Pendidikan, Data Semester Ganjil/*Ministry of*
Educations and Culture, Basic Education Data System, Odd Semester Data

Tabel
Table 4.1.9

Jumlah Sekolah, Guru, dan Murid Madrasah Aliyah (MA) di Bawah Kementerian Agama Menurut Kecamatan di Kabupaten Lingga, 2019/2020 dan 2020/2021*
Number of Schools, Teachers, and Pupils in Madrasah Aliyah (MA) Under the Ministry of Religious Affairs by Subdistrict in Lingga Regency, 2019/2020 dan 2020/2021*

Kecamatan Subdistrict	Sekolah/Schools					
	Negeri/Public		Swasta/Private		Jumlah/Total	
	2019/2020	2020/2021	2019/2020	2020/2021	2019/2020	2020/2021
(1)	(2)	(3)	(4)	(5)	(6)	(7)
Singkep Barat	-	-	-	-	-	-
Kepulauan Posek	-	-	-	-	-	-
Singkep	-	-	-	1	-	1
Singkep Selatan	-	-	-	-	-	-
Singkep Pesisir	-	-	-	-	-	-
Lingga	-	-	-	1	-	1
Selayar	-	-	-	-	-	-
Lingga Timur	-	-	-	-	-	-
Lingga Utara	-	-	-	-	-	-
Senayang	-	-	-	-	-	-
Bakung Serumpun	-	-	-	-	-	-
Temiang Pesisir	-	-	-	-	-	-
Katang Bidare	-	-	-	1	-	1
Kabupaten Lingga	-	-	-	3	-	3

Lanjutan Tabel/*Continued Table* 4.1.9

Kecamatan Subdistrict	Guru ¹ /Teachers ¹					
	Negeri/Public		Swasta/Private		Jumlah/Total	
	2019/2020	2020/2021	2019/2020	2020/2021	2019/2020	2020/2021
(1)	(8)	(9)	(10)	(11)	(12)	(13)
Singkep Barat	-	-	-	-	-	-
Kepulauan Posek	-	-	-	-	-	-
Singkep	-	3	-	12	-	15
Singkep Selatan	-	-	-	-	-	-
Singkep Pesisir	-	-	-	-	-	-
Lingga	-	-	-	7	-	7
Selayar	-	-	-	-	-	-
Lingga Timur	-	-	-	-	-	-
Lingga Utara	-	-	-	-	-	-
Senayang	-	-	-	-	-	-
Bakung Serumpun	-	-	-	-	-	-
Temiang Pesisir	-	-	-	-	-	-
Katang Bidare	-	-	-	8	-	8
Kabupaten Lingga	-	3	-	27	-	30

Lanjutan Tabel/Continued Table 4.1.9

Kecamatan Subdistrict	Murid/Students					
	Negeri/Public		Swasta/Private		Jumlah/Total	
	2019/2020	2020/2021	2019/2020	2020/2021	2019/2020	2020/2021
(1)	(14)	(15)	(16)	(17)	(18)	(19)
Singkep Barat	-	-	-	-	-	-
Kepulauan Posek	-	-	-	-	-	-
Singkep	-	-	-	97	-	97
Singkep Selatan	-	-	-	-	-	-
Singkep Pesisir	-	-	-	-	-	-
Lingga	-	-	-	42	-	42
Selayar	-	-	-	-	-	-
Lingga Timur	-	-	-	-	-	-
Lingga Utara	-	-	-	-	-	-
Senayang	-	-	-	-	-	-
Bakung Serumpun	-	-	-	-	-	-
Temiang Pesisir	-	-	-	-	-	-
Katang Bidare	-	-	-	37	-	37
Kabupaten Lingga	-	-	-	176	-	176

Sumber/Source: *Kantor Kementerian Agama Kabupaten Lingga/Ministry of Religious Affairs of Lingga Regency

Tabel
Table 4.1.10

Jumlah Desa¹/Kelurahan yang Memiliki Fasilitas Sekolah Menurut Kecamatan dan Tingkat Pendidikan di Kabupaten Lingga, 2018– 2020
Number of Villages¹/Kelurahan Having Educational Facilities by Subdistrict and Educational Level in Lingga Regency, 2018– 2020

Kecamatan Subdistrict	SD Primary School		
	2018	2019	2020
(1)	(2)	(3)	(4)
Singkep Barat	14	11	11
Kepulauan Posek	-	3	3
Singkep	5	5	5
Singkep Selatan	3	3	3
Singkep Pesisir	5	5	5
Lingga	11	11	11
Selayar	4	4	4
Lingga Timur	6	6	6
Lingga Utara	12	12	12
Senayang	19	5	5
Bakung Serumpun	-	6	6
Temiang Pesisir	-	3	3
Katang Bidare	-	5	5
Kabupaten Lingga	79	79	79

Lanjutan Tabel/*Continued Table* 4.1.10

Kecamatan Subdistrict	SMP Junior High School		
	2018	2019	2020
(1)	(5)	(6)	(7)
Singkep Barat	4	4	4
Kepulauan Posek	2	2	2
Singkep	3	4	4
Singkep Selatan	2	2	2
Singkep Pesisir	1	2	2
Lingga	5	6	6
Selayar	1	1	1
Lingga Timur	2	2	2
Lingga Utara	4	4	4
Senayang	11	2	2
Bakung Serumpun	-	4	4
Temiang Pesisir	-	1	1
Katang Bidare	-	4	4
Kabupaten Lingga	35	38	38

Lanjutan Tabel/*Continued Table* 4.1.10

Kecamatan Subdistrict	SMA Senior High School		
	2018	2019	2020
(1)	(8)	(9)	(10)
Singkep Barat	1	1	1
Kepulauan Posek	-	1	1
Singkep	3	3	3
Singkep Selatan	1	1	1
Singkep Pesisir	-	1	1
Lingga	1	2	2
Selayar	1	1	1
Lingga Timur	1	1	1
Lingga Utara	1	1	1
Senayang	5	1	1
Bakung Serumpun	-	1	1
Temiang Pesisir	-	1	1
Katang Bidare	-	2	2
Kabupaten Lingga	14	17	17

Lanjutan Tabel/*Continued Table* 4.1.10

Kecamatan Subdistrict	SMK Vocational School		
	2018	2019	2020
(1)	(11)	(12)	(13)
Singkep Barat	-	-	-
Kepulauan Posek	-	-	-
Singkep	2	2	2
Singkep Selatan	-	-	-
Singkep Pesisir	-	-	-
Lingga	1	1	1
Selayar	-	-	-
Lingga Timur	1	1	1
Lingga Utara	-	-	-
Senayang	1	1	1
Bakung Serumpun	-	-	-
Temiang Pesisir	-	-	-
Katang Bidare	-	-	-
Kabupaten Lingga	5	5	5

Lanjutan Tabel/*Continued Table* 4.1.10

Kecamatan <i>Subdistrict</i>	Perguruan Tinggi <i>University</i>		
	2018	2019	2020
(1)	(14)	(15)	(16)
Singkep Barat	-	-	-
Kepulauan Posek	-	-	-
Singkep	1	1	1
Singkep Selatan	-	-	-
Singkep Pesisir	-	-	-
Lingga	1	1	1
Selayar	-	-	-
Lingga Timur	-	-	-
Lingga Utara	-	-	-
Senayang	-	-	-
Bakung Serumpun	-	-	-
Temiang Pesisir	-	-	-
Katang Bidare	-	-	-
Kabupaten Lingga	2	2	2

Catatan/*Note*: ¹ Desa pada tabel ini termasuk Unit Permukiman Transmigrasi (UPT) yang masih dibina oleh kementerian terkait dan nagari di Provinsi Sumatera Barat/*Villages in this table include Transmigration Settlement Unit which is still fostered by the relevant ministries and the nagari in the Province of Sumatera Barat*

Sumber/*Source*: BPS, Pendataan Potensi Desa (Podes)/ *BPS-Statistics Indonesia, Village Potential Data Collection*

Tabel 4.1.11 Angka Partisipasi Murni (APM) dan Angka Partisipasi Kasar (APK) Menurut Jenjang Pendidikan di Kabupaten Lingga, 2019 dan 2020
Net Participation Rates and Gross Participation Rates by Educational Level in Lingga Regency, 2019 and 2020

Jenjang Pendidikan Educational Level	Angka Partisipasi Murni (APM) Net Participation Rates		Angka Partisipasi Kasar (APK) Gross Participation Rates	
	2019	2020	2019	2020
(1)	(2)	(3)	(4)	(5)
SD/MI Elementary School	99,25	98,99	115,38	113,57
SMP/MTs Junior High School	83,59	84,20	86,87	89,29
SMA/SMK/MA Senior High School	75,78	75,69	85,31	86,64

Sumber/Source: BPS, Survei Sosial Ekonomi Nasional (Susenas)/BPS-Statistics Indonesia, National Socioeconomic Survey

Tabel
Table 4.1.12

Persentase Penduduk Berumur 15 Tahun ke Atas yang Melek Huruf Menurut Kelompok Umur di Kabupaten Lingga, 2019 dan 2020
Percentage of Literate People Aged 15 Years and Over by Age Group in Lingga Regency, 2019 and 2020

Kelompok Umur <i>Age Group</i>	2019	2020
(1)	(2)	(3)
15–19	100,0	100,0
20–24	100,0	100,0
25–29	100,0	99,4
30–34	100,0	98,7
35–39	100,0	97,5
40–44	99,3	98,7
45–49	95,6	95,3
50+	90,3	88,5
Jumlah/Total		
15–24	100,0	100,0
15–44	99,8	98,9
15+	96,2	95,0
45+	91,7	90,3

Sumber/Source: BPS, Survei Sosial Ekonomi Nasional (Susenas)/BPS-Statistics Indonesia, National Socioeconomic Survey

4.2 KESEHATAN HEALTH

Tabel 4.2.1 **Jumlah Desa¹/Kelurahan Yang Memiliki Sarana Kesehatan Menurut Kecamatan di Kabupaten Lingga, 2018–2020**
Number of Villages¹/Kelurahan Having Health Facilities by Subdistrict in Lingga Regency, 2018–2020

Kecamatan Subdistrict	Rumah Sakit Hospital		
	2018	2019	2020
(1)	(2)	(3)	(4)
Singkep Barat	-	-	-
Kepulauan Posek	-	-	-
Singkep	1	1	1
Singkep Selatan	-	-	-
Singkep Pesisir	-	-	-
Lingga	1	1	1
Selayar	-	-	-
Lingga Timur	-	-	-
Lingga Utara	-	-	-
Senayang	-	-	-
Bakung Serumpun	-	-	-
Temiang Pesisir	-	-	-
Katang Bidare	-	-	-
Kabupaten Lingga	2	2	2

Lanjutan Tabel/*Continued Table* 4.2.1

Kecamatan <i>Subdistrict</i>	Rumah Sakit Bersalin <i>Maternity Hospital</i>		
	2018	2019	2020
(1)	(5)	(6)	(7)
Singkep Barat	-	-	-
Kepulauan Posek	-	-	-
Singkep	-	-	-
Singkep Selatan	-	-	-
Singkep Pesisir	-	-	-
Lingga	-	-	-
Selayar	-	-	-
Lingga Timur	-	-	-
Lingga Utara	-	-	-
Senayang	-	-	-
Bakung Serumpun	-	-	-
Temiang Pesisir	-	-	-
Katang Bidare	-	-	-
Kabupaten Lingga	-	-	-

Lanjutan Tabel/Continued Table 4.2.1

Kecamatan Subdistrict	Poliklinik Polyclinic		
	2018	2019	2020
(1)	(8)	(9)	(10)
Singkep Barat	-	-	-
Kepulauan Posek	-	-	-
Singkep	1	1	4
Singkep Selatan	-	-	-
Singkep Pesisir	-	-	-
Lingga	-	-	-
Selayar	-	-	-
Lingga Timur	-	-	-
Lingga Utara	-	-	-
Senayang	-	-	-
Bakung Serumpun	-	-	-
Temiang Pesisir	-	-	-
Katang Bidare	-	-	-
Kabupaten Lingga	1	1	4

Lanjutan Tabel/*Continued Table* 4.2.1

Kecamatan <i>Subdistrict</i>	Puskesmas <i>Public Health Center</i>		
	2018	2019	2020
(1)	(11)	(12)	(13)
Singkep Barat	1	1	1
Kepulauan Posek	1	1	1
Singkep	1	1	1
Singkep Selatan	1	1	1
Singkep Pesisir	1	1	1
Lingga	1	1	1
Selayar	1	1	1
Lingga Timur	1	1	1
Lingga Utara	2	1	1
Senayang	2	1	1
Bakung Serumpun	-	-	1
Temiang Pesisir	-	1	1
Katang Bidare	-	-	1
Kabupaten Lingga	12	11	13

Lanjutan Tabel/*Continued Table 4.2.1*

Kecamatan Subdistrict	Puskesmas Pembantu Subsidiary of Public Health Center		
	2018	2019	2020
(1)	(14)	(15)	(16)
Singkep Barat	5	4	4
Kepulauan Posek	2	2	2
Singkep	2	-	-
Singkep Selatan	2	2	2
Singkep Pesisir	1	-	-
Lingga	7	6	6
Selayar	1	1	1
Lingga Timur	4	3	3
Lingga Utara	6	6	6
Senayang	9	2	2
Bakung Serumpun	-	4	4
Temiang Pesisir	-	1	1
Katang Bidare	-	2	2
Kabupaten Lingga	39	33	33

Lanjutan Tabel/*Continued Table* 4.2.1

Kecamatan <i>Subdistrict</i>	Apotek <i>Pharmacy</i>		
	2018	2019	2020
(1)	(17)	(18)	(19)
Singkep Barat	-	-	-
Kepulauan Posek	-	-	-
Singkep	1	1	1
Singkep Selatan	-	-	-
Singkep Pesisir	-	-	-
Lingga	1	1	1
Selayar	-	-	-
Lingga Timur	-	-	-
Lingga Utara	-	-	-
Senayang	-	-	-
Bakung Serumpun	-	-	-
Temiang Pesisir	-	-	-
Katang Bidare	-	-	-
Kabupaten Lingga	2	2	2

Catatan/*Note*: ¹ Desa pada tabel ini termasuk Unit Permukiman Transmigrasi (UPT) yang masih dibina oleh kementerian terkait dan nagari di Provinsi Sumatera Barat/*Villages in this table include Transmigration Settlement Unit which is still fostered by the relevant ministries and the nagari in the Province of Sumatera Barat*

Sumber/*Source*: BPS, Pendataan Potensi Desa (Podes)/*BPS-Statistics Indonesia, Village Potential Data Collecting*

Tabel 4.2.2 Jumlah Tenaga Kesehatan Menurut Kecamatan di Kabupaten Lingga, 2020
Table Number of Medical Personnel by Subdistrict in Lingga Regency, 2020

Kecamatan Subdistrict	Dokter Doctor	Perawat Nurse	Bidan Midwife	Farmasi Pharmaceutical	Ahli Gizi Nutritionist
(1)	(2)	(3)	(4)	(5)	(6)
Singkep Barat	2	20	25	1	1
Kepulauan Posek	1	5	9	2	1
Singkep	3	22	14	1	1
Singkep Selatan	3	5	8	2	1
Singkep Pesisir	2	11	13	2	1
Lingga	2	23	16	3	1
Selayar	2	10	11	2	1
Lingga Timur	2	13	16	1	1
Lingga Utara	2	14	19	2	1
Senayang	1	11	14	1	1
Bakung Serumpun	1	6	11	0	0
Temiang Pesisir	2	9	11	2	0
Katang Bidare	1	7	9	0	0
Kabupaten Lingga	24	156	176	19	10

Sumber/Source: Dinas Kesehatan, Pengendalian Penduduk dan Keluarga Berencana Kabupaten Lingga/Health, Population Control, and Family Planning Service of Lingga Regency

Tabel
Table 4.2.3

Persentase Penduduk yang Mempunyai Keluhan Kesehatan Selama Sebulan Terakhir di Kabupaten Lingga (%), 2018–2020
Percentage of People Who Had Health Complaint During a Month Prior to The Survey in Lingga Regency (%), 2018–2020

Kecamatan Subdistrict	Persentase Penduduk yang Mempunyai Keluhan Kesehatan Percentage of People Who Had Health Complaint
(1)	(2)
2015	23,56
2016	24,72
2017	22,78
2018	34,54
2019	35,42
2020	27,20

Sumber/Source: BPS, Survei Sosial Ekonomi Nasional (Susenas)/BPS-Statistics Indonesia, National Socioeconomic Survey

Tabel 4.2.4 **Persentase Penduduk yang Mempunyai Keluhan Kesehatan dan Berobat Jalan Selama Sebulan Terakhir di Kabupaten Lingga (%), 2014–2019**
Percentage of People Who Had Health Complaint and Had Outpatient During a Month Prior to The Survey in Lingga Regency (%), 2014–2019

Kecamatan Subdistrict	Persentase Penduduk yang Mempunyai Keluhan Kesehatan Percentage of People Who Had Health Complaint
(1)	(2)
2014	60,68
2015	69,84
2016	47,24
2017	66,02
2018	56,56
2019	54,76

Sumber/Source: BPS, Survei Sosial Ekonomi Nasional (Susenas)/BPS-Statistics Indonesia, National Socioeconomic Survey

Tabel 4.2.5
Table

Persentase Penduduk yang Mempunyai Keluhan Kesehatan dan Tidak Berobat Jalan Selama Sebulan Terakhir Menurut Alasan Utama Tidak Berobat Jalan di Kabupaten Lingga (%), 2019 dan 2020
Percentage of People Who Had Health Complaint and Had Not Outpatient During a Month Prior to The Survey by Main Reason for not Outpatient in Lingga Regency (%), 2020 and 20

Alasan Utama Tidak Berobat Jalan <i>Main Reason for not Outpatient</i>	Persentase Penduduk yang Mempunyai Keluhan Kesehatan <i>Percentage of People Who Had Health Complaint</i>		
	2018	2019	2020
(1)	(2)	(3)	(4)
Tidak punya biaya berobat/ <i>No money for outpatient</i>	6,07	1,25	0,50
Tidak ada biaya transport/ <i>No money for transportation</i>	-	-	2,96
Tidak ada sarana transportasi/ <i>No transportation utilities</i>	0,33	-	-
Waktu tunggu pelayanan lama/ <i>Long lay time for health services</i>	-	0,38	-
Mengobati sendiri/ <i>Self treatment</i>	64,29	72,37	54,84
Tidak ada yang mendampingi/ <i>No accompanying</i>	0,14	-	1,51
Merasa tidak perlu/ <i>Not necessary</i>	26,40	23,89	36,16
Lainnya/ <i>Others</i>	2,77	2,11	4,02
Jumlah/Total	100,00	100,00	100,00

Sumber/Source: BPS, Survei Sosial Ekonomi Nasional (Susenas)/BPS-Statistics Indonesia, National Socioeconomic Survey

Tabel 4.2.6 **Persentase Penduduk Usia 15 Tahun Ke Atas yang Merokok dalam Sebulan Terakhir Menurut Kelompok Umur di Kabupaten Lingga, 2020**
Table 4.2.6 **Percentage of People Who Smoked by Age in Lingga Regency (%), 2020**

Kelompok Umur <i>Age Group</i>	Persentase Penduduk Usia 15 Tahun Ke Atas yang Merokok dalam Sebulan Terakhir/Percentage of People Aged 15 or Older Who Smoked last Month
(1)	(2)
5-24	23,1
25-34	32,41
35-44	29,64
45-54	32,91
55-64	34,44
65+	18,40

Sumber/Source: BPS, Survei Sosial Ekonomi Nasional (Susenas)/BPS-Statistics Indonesia, National Socioeconomic Survey

Tabel 4.2.7
Table

Jumlah Rumah Sakit Umum, Rumah Sakit Khusus, Rumah Sakit/Rumah Bersalin, Puskesmas, Klinik/Balai Kesehatan, Posyandu, dan Polindes Menurut Kecamatan di Kabupaten Lingga, 2019 dan 2020
Number of General Hospital, Special Hospital, Maternity Hospital and Public Health Center, Medical Clinic, Integrated Service Post, Village maternity Cottage by Subdistrict in Lingga Regency, 2019 and 2020

Kecamatan Subdistrict	Rumah Sakit Umum General Hospital		Rumah Sakit Khusus Special Hospital	
	2019	2020	2019	2020
(1)	(2)	(3)	(4)	(5)
Singkep Barat	-	-	-	-
Kepulauan Posek	-	-	-	-
Singkep	1	1	-	-
Singkep Selatan	-	-	-	-
Singkep Pesisir	-	-	-	-
Lingga	1	1	-	-
Selayar	-	-	-	-
Lingga Timur	-	-	-	-
Lingga Utara	-	-	-	-
Senayang	-	-	-	-
Bakung Serumpun	-	-	-	-
Temiang Pesisir	-	-	-	-
Katang Bidare	-	-	-	-
Kabupaten Lingga	2	2	-	-

Lanjutan Tabel/Continued Table 4.2.7

Kecamatan Subdistrict	Rumah Sakit Bersalin/ Rumah Bersalin Maternity Hospital		Puskesmas Public Health Center	
	2019	2020	2019	2020
(1)	(6)	(7)	(8)	(9)
Singkep Barat	-	-	1	1
Kepulauan Posek	-	-	1	1
Singkep	-	-	1	1
Singkep Selatan	-	-	1	1
Singkep Pesisir	-	-	1	1
Lingga	-	-	1	1
Selayar	-	-	1	1
Lingga Timur	-	-	1	1
Lingga Utara	-	-	1	1
Senayang	-	-	1	1
Bakung Serumpun	-	-	-	1
Temiang Pesisir	-	-	1	1
Katang Bidare	-	-	1	1
Kabupaten Lingga	-	-	12	13

Lanjutan Tabel/Continued Table 4.2.7

Kecamatan Subdistrict	Klinik/Balai Kesehatan Medical Clinic		Posyandu Integrated Service Post		Polindes Village Maternity Cottage	
	2019	2020	2019	2020	2019	2020
(1)	(10)	(11)	(12)	(13)	(14)	(15)
Singkep Barat	-	-	19	19	7	6
Kepulauan Posek	-	-	6	8	3	3
Singkep	4	4	26	26	2	2
Singkep Selatan	-	-	5	5	1	1
Singkep Pesisir	-	-	6	6	4	4
Lingga	1	-	29	29	6	5
Selayar	-	-	10	10	3	3
Lingga Timur	-	-	9	13	6	5
Lingga Utara	-	-	23	19	11	8
Senayang	-	-	17	17	15	9
Bakung Serumpun	-	-	15	15	-	6
Temiang Pesisir	-	-	10	10	19	6
Katang Bidare	-	-	10	10	-	8
Kabupaten Lingga	5	4	185	187	77	66

Sumber/Source: Dinas Kesehatan, Pengendalian Penduduk dan Keluarga Berencana Kabupaten Lingga/Health, Population Control, and Family Planning Service of Lingga Regency

4.3 AGAMA DAN SOSIAL LAINNYA RELIGION AND OTHER SOCIAL AFFAIRS

Tabel 4.3.1 Persentase Penduduk Menurut Kecamatan dan Agama yang Dianut di Kabupaten Lingga, 2020 (%)
Percentage of Population by Subdistrict and Religion in Lingga Regency, 2020 (%)

Kecamatan Subdistrict	Islam	Protestan Protestant	Katolik Catholic	Hindu	Budha Buddha	Lainnya Others
(1)	(2)	(3)	(4)	(5)	(6)	(7)
Singkep Barat	91,45	0,81	0,20	0,00	7,46	0,09
Kepulauan Posek	92,80	0,30	0,09	0,00	6,81	0,00
Singkep	89,37	1,71	0,45	0,00	8,45	0,01
Singkep Selatan	99,56	0,04	0,15	0,00	0,26	0,00
Singkep Pesisir	97,19	0,14	0,00	0,00	2,67	0,00
Lingga	92,30	3,46	0,69	0,00	3,54	0,02
Selayar	91,43	4,12	0,06	0,00	4,40	0,00
Lingga Timur	98,77	0,29	0,00	0,00	0,89	0,04
Lingga Utara	89,64	2,60	1,76	0,00	5,99	0,01
Senayang	88,90	1,24	5,05	0,02	4,75	0,05
Bakung Serumpun	88,52	1,63	3,48	0,03	6,32	0,03
Temiang Pesisir	90,08	3,98	4,46	0,00	1,00	0,47
Katang Bidare	94,37	2,18	0,30	0,00	3,13	0,02
Kabupaten Lingga	91,47	1,80	1,16	0,01	5,53	0,04

Sumber/Source: Dinas Kependudukan dan Pencatatan Sipil Kabupaten Lingga/Population Registration Office of Lingga Regency

Tabel
Table 4.3.2**Jumlah Tempat Peribadatan Menurut Kecamatan di Kabupaten Lingga, 2020**
Number of Places of Worship by Subdistrict in Lingga Regency, 2020

Kecamatan Subdistrict	Masjid Mosque	Mushola Pray Room	Gereja Protestan Protestant Church	Gereja Katholik Catholic Church	Pura Temple	Vihara
(1)	(2)	(3)	(4)	(5)	(6)	(7)
Singkep Barat	22	17	-	-	-	1
Kepulauan Posek	9	5	-	-	-	-
Singkep	16	41	1	1	-	1
Singkep Selatan	5	4	-	-	-	-
Singkep Pesisir	11	6	-	-	-	-
Lingga	22	20	-	1	-	-
Selayar	9	7	-	-	-	-
Lingga Timur	12	8	-	-	-	-
Lingga Utara	33	6	-	2	-	1
Senayang	117	4	-	2	-	2
Bakung Serumpun	16	1	1	2	-	2
Temiang Pesisir	9	-	-	3	-	-
Katang Bidare	9	2	-	1	-	-
Kabupaten Lingga	290	121	2	12	-	7

Sumber/Source: Kantor Kementerian Agama Kabupaten Lingga/Religion Ministry Office of Lingga Regency

Tabel
Table 4.3.3

Jumlah Desa¹/Kelurahan yang Mengalami Bencana Alam² Menurut Kecamatan di Kabupaten Lingga, 2014–2019
Number of Villages¹/Kelurahan that Had Natural Disaster² by Subdistrict in Lingga Regency, 2014–2019

Kecamatan Subdistrict	Banjir/Flood		
	2014	2018	2019
(1)	(2)	(3)	(4)
Singkep Barat	1	2	2
Kepulauan Posek	-	-	-
Singkep	2	1	2
Singkep Selatan	-	-	-
Singkep Pesisir	-	-	2
Lingga	2	2	4
Selayar	-	-	-
Lingga Timur	-	-	1
Lingga Utara	1	1	2
Senayang	-	-	-
Bakung Serumpun	-	-	-
Temiang Pesisir	-	-	-
Katang Bidare	-	-	-
Kabupaten Lingga	6	6	13

Lanjutan Tabel/*Continued Table* 4.3.3

Kecamatan <i>Subdistrict</i>	Gempa Bumi/ <i>Earthquake</i>		
	2014	2018	2019
(1)	(5)	(6)	(7)
Singkep Barat	-	-	-
Kepulauan Posek	-	-	-
Singkep	-	-	-
Singkep Selatan	-	-	-
Singkep Pesisir	-	-	-
Lingga	-	-	-
Selayar	-	-	-
Lingga Timur	-	-	-
Lingga Utara	-	-	-
Senayang	-	-	-
Bakung Serumpun	-	-	-
Temiang Pesisir	-	-	-
Katang Bidare	-	-	-
Kabupaten Lingga	-	-	-

Lanjutan Tabel/*Continued Table 4.3.3*

Kecamatan Subdistrict	Tanah Longsor/Landslide		
	2014	2018	2019
(1)	(8)	(9)	(10)
Singkep Barat	-	2	-
Kepulauan Posek	-	-	-
Singkep	-	-	1
Singkep Selatan	-	-	-
Singkep Pesisir	-	-	-
Lingga	1	-	-
Selayar	-	-	-
Lingga Timur	-	-	-
Lingga Utara	-	-	-
Senayang	-	1	2
Bakung Serumpun	-	-	-
Temiang Pesisir	-	-	-
Katang Bidare	-	-	-
Kabupaten Lingga	1	3	3

Catatan/*Note*: ¹ Desa pada tabel ini termasuk Unit Permukiman Transmigrasi (UPT) yang masih dibina oleh kementerian terkait dan nagari di Provinsi Sumatera Barat/*Villages in this table are included in Transmigration Settlement Unit which is still fostered by the relevant ministries and the nagari in the Province of Sumatera Barat*

² Terjadi dalam tiga tahun terakhir sampai dengan saat pencacahan/*Occured during the last three years by the time of enumeration*

Sumber/*Source*: BPS, Pendataan Potensi Desa (Podes)/*BPS-Statistics Indonesia, Village Potential Data Collecting*

Tabel
Table 4.3.4**Jumlah Pondok Pesantren dan Santri Menurut Kecamatan di Kabupaten Lingga, 2020**
Number of Pesantren and Its Students by Subdistrict in Lingga Regency, 2020

Kecamatan Subdistrict	Pesantren Pesantren	Santri Pupils
(1)	(2)	(3)
Singkep Barat	-	-
Kepulauan Posek	-	-
Singkep	4	181
Singkep Selatan	-	-
Singkep Pesisir	-	-
Lingga	2	116
Selayar	-	-
Lingga Timur	-	-
Lingga Utara	-	-
Senayang	1	19
Bakung Serumpun	-	-
Temiang Pesisir	-	-
Katang Bidare	-	-
Kabupaten Lingga	7	316

Sumber/Source: Kantor Kementerian Agama Kabupaten Lingga/Religion Ministry Office of Lingga Regency

Tabel 4.3.5 Banyaknya Nikah, Thalaq, Cerai, dan Rujuk Menurut Kecamatan di Kabupaten Lingga, 2020
Table *Number of Marriage, Repudiation, Divorces, and Reconciliation by Subdistrict in Lingga Regency, 2020*

Kecamatan Subdistrict	Nikah Marriages	Thalaq Repudiation	Cerai Divorces	Rujuk Reconciliation
(1)	(2)	(3)	(4)	(5)
Singkep Barat	109	-	-	-
Kepulauan Posek	-	-	-	-
Singkep	159	-	-	-
Singkep Selatan	9	-	-	-
Singkep Pesisir	35	-	-	-
Lingga	90	-	-	-
Selayar	21	-	-	-
Lingga Timur	21	-	-	-
Lingga Utara	82	-	-	-
Senayang	145	-	-	-
Bakung Serumpun	-	-	-	-
Temiang Pesisir	-	-	-	-
Katang Bidare	-	-	-	-
Kabupaten Lingga	671	-	-	-

Sumber/Source: Kantor Kementerian Agama Kabupaten Lingga/Religion Ministry Office of Lingga Regency

4.4 KEMISKINAN DAN PEMBANGUNAN MANUSIA POVERTY AND HUMAN DEVELOPMENT

Tabel 4.4.1 Garis Kemiskinan, Jumlah, dan Persentase Penduduk Miskin di Kabupaten Lingga, 2012–2020
Poverty Line, Number, and Percentage of Poor People in Lingga Regency, 2012–2020

Tahun Year	Garis Kemiskinan (rupiah/kapita/bulan) Poverty Line (rupiah/capita/month)	Jumlah Penduduk Miskin (ribu) Number of Poor People (thousand)	Persentase Penduduk Miskin Percentage of Poor People
(1)	(2)	(3)	(4)
2012	331 881	12 390	14,20
2013	338 049	12 340	14,03
2014	342 359	13 094	14,75
2015	354 916	13 220	14,95
2016	387 244	12 760	14,36
2017	395 089	12 350	13,84
2018	411 387	12 120	13,55
2019	429 764	11 555	12,88
2020	472 384	12 450	13,85

Sumber/Source: BPS, Survei Sosial Ekonomi Nasional Maret/BPS-Statistics Indonesia, March National Socioeconomic Survey

Tabel 4.4.2 **Indeks Kedalaman Kemiskinan dan Indeks Keparahan Kemiskinan di Kabupaten Lingga, 2012–2020**
Table **Poverty Gap Index and Poverty Severity Index in Lingga Regency, 2012–2020**

Tahun Year	Indeks Kedalaman Kemiskinan Poverty Gap Index	Indeks Keparahan Kemiskinan Poverty Severity Index
(1)	(2)	(3)
2012	2,49	0,64
2013	2,12	0,51
2014	1,54	0,35
2015	1,9	0,46
2016	2,07	0,44
2017	1,58	0,29
2018	2,25	0,57
2019	1,97	0,46
2020	2,32	0,58

Sumber/Source: BPS, Survei Sosial Ekonomi Nasional Maret/BPS-Statistics Indonesia, March National Socioeconomic Survey

Tabel 4.4.3
Table

**Indeks Pembangunan Manusia di Kabupaten Lingga,
2018–2020**
*Human Development Index in Lingga Regency, 2018–
2020*

Tahun <i>Year</i>	Indeks Pembangunan Manusia <i>Human Development Index</i>
(1)	(2)
2010	57,36
2011	58,51
2012	59,32
2013	60,13
2014	60,75
2015	61,28
2016	62,44
2017	63,45
2018	64,06
2019	64,98
2020	65,29

Sumber/Source: BPS, berbagai sensus, survei dan sumber lain/BPS-Statistics Indonesia, various census, survey, and other sources

Tabel
Table 4.4.4**Indeks Pembangunan Manusia (IPM) Berdasarkan Jenis Kelamin dan Indeks Pembangunan Gender (IPG) di Kabupaten Lingga, 2010–2019**
Human Development Index by Gender and Gender Development Index in Lingga Regency, 2010–2019

Tahun Year	IPM HDI		IPG GDI
	Laki-laki Male	Perempuan Female	
(1)	(2)	(3)	(4)
2010	61,84	53,76	86,94
2011	62,79	54,92	87,46
2012	63,79	56,15	88,03
2013	64,80	57,09	88,10
2014	65,92	58,40	88,59
2015	66,15	58,94	89,11
2016	66,62	60,21	90,38
2017	67,80	60,84	89,73
2018	68,81	61,44	89,29
2019	69,73	62,24	89,26

Sumber/Source: BPS, berbagai sensus, survei dan sumber lain/BPS-Statistics Indonesia, various census, survey, and other sources

Tabel 4.4.5
Table

Angka Harapan Hidup (AHH), Rata-rata Lama Sekolah (RLS), Harapan Lama Sekolah (HLS), dan Pengeluaran Per Kapita yang Disesuaikan (PPP) di Kabupaten Lingga, 2010–2020

Life Expectancy at Birth, Mean Years of Schooling, Expected Years of Schooling, and Purchasing Power Parity per Capita in Lingga Regency, 2010–2020

Tahun Year	AHH (Tahun) LE (Years)	RLS (Tahun) MYS (Years)	HLS (Tahun) EYS (Years)	PPP (Ribu Rupiah/ Orang/Tahun) PPP (Thousand Rupiahs/Person/ Year)
(1)	(2)	(3)	(4)	(5)
2010	56,49	5,24	10,73	10 317,05
2011	57,57	5,30	11,03	10 538,74
2012	58,45	5,35	11,20	10 738,82
2013	59,13	5,40	11,37	10 913,34
2014	59,47	5,53	11,59	10 949,47
2015	59,77	5,54	11,78	11 158,41
2016	60,44	5,85	12,06	11 280,00
2017	61,14	5,97	12,42	11 421,00
2018	61,44	6,27	12,43	11 499,00
2019	61,75	6,51	12,44	12 091,00
2020	62,06	6,67	12,45	11 998,00

Sumber/Source: BPS, berbagai sensus, survei dan sumber lain/BPS-Statistics Indonesia, various census, survey, and other sources

4.5 KRIMINALITAS CRIME

Tabel
Table 4.5.1

Jumlah Tindak Pidana, Risiko Penduduk Terjadi Tindak Pidana per 100.000 Penduduk, Persentase Penyelesaian Tindak Pidana, Selang Waktu Terjadinya Tindak Pidana Menurut Tahun di Kepolisian Resort Kabupaten Lingga, 2015–2020

Number of Crime, Crime Rate per 100.000 Population, Percentage of Crime Clearance, Time Interval of Crime Occurance by Years in Departmental (Resort) Police Office of Lingga Regency, 2015–2020

Tahun Year	Jumlah Tindak Pidana Number of Crime	Risiko Penduduk terjadi Tindak Pidana Crime Rate
(1)	(2)	(3)
2015	91	103
2016	108	121
2017	102	114
2018	109	122
2019	48	53
2020	38	42

Lanjutan Tabel/*Continued Table* 4.5.1

Tahun Year	Persentase Penyelesaian Tindak Pidana (%) Percentage of Crime Clearance (%)	Selang Waktu Terjadinya Tindak Pidana Time Interval of Crime Occurance
(1)	(2)	(3)
2015	83	96.26'38"
2016	78	81.11'00"
2017	71	86.28'00"
2018	62	80.37'00"
2019	67	182.05'00"
2020	55	230.52'00"

Sumber/*Source*: Kepolisian Daerah Provinsi Kepulauan Riau/*State Police of Kepulauan Riau Province*

Tabel
Table 4.5.2

Jumlah Kejahatan/Tindak Pidana yang Dilaporkan dan Diselesaikan Menurut Tahun di Kepolisian Resort Kabupaten Lingga, 2015–2020
Number of Reported and Solved Criminal Cases by Years in Departmental (Resort) Police Office of Lingga Regency, 2015–2020

Tahun Year	Jumlah Kejahatan/Tindak Pidana Number of Crime	
	Dilaporkan/Reported	Diselesaikan/Solved
(1)	(2)	(3)
2015	91	73
2016	108	84
2017	102	72
2018	109	68
2019	48	32
2020	38	21

Sumber/Source: Kepolisian Daerah Provinsi Kepulauan Riau/State Police of Kepulauan Riau Province

Tabel 4.5.3
Table

Banyaknya Pelanggaran Lalu-Lintas dan Dendanya Menurut Tahun di Kepolisian Resort Kabupaten Lingga, 2015–2020
Number of Road Abuse Classified and Its Mulct by Years in Departmental (Resort) Police Office of Lingga Regency, 2015–2020

Tahun <i>Year</i>	Jumlah Pelanggaran <i>Road Abuse</i>	Denda <i>Mulct</i>
(1)	(2)	(3)
2015	1 425	23 000 000
2016	1 297	39 150 000
2017	1 437	41 100 000
2018	1 552	41 600 000
2019	569	57 600 000
2020	247	-

Sumber/Source: Kepolisian Daerah Provinsi Kepulauan Riau/State Police of Kepulauan Riau Province

Tabel 4.5.4 Banyaknya Kecelakaan Lalu-Lintas Menurut Akibat Kecelakaan dan Kerugian Materi di Kepolisian Resort Kabupaten Lingga, 2015–2020
Number of Road Accident Classified by Type of Casualties and Value of Losses in Departmental (Resort) Police Office of Lingga Regency, 2015–2020

Tahun Year	Kejadian Accidents	Meninggal Dunia Dead	Luka Berat Bad Injured	Luka Ringan Slightly Injured	Kerugian Material Value of Lossess (rupiah/rupiahs)
(1)	(2)	(3)	(4)	(5)	(6)
2016	6	3	4	7	10 500 000
2017	7	6	1	4	7 500 000
2018	12	5	6	15	6 900 000
2019	17	2	3	17	9 100 000
2020	9	3	4	7	7 000 000

Sumber/Source: Kepolisian Daerah Provinsi Kepulauan Riau/State Police of Kepulauan Riau Province

Tabel 4.5.5
Table

Banyaknya Tindak Kriminalitas Menurut Tahun dan Tindak Kriminalitas di Kepolisian Resort Kabupaten Lingga, 2015–2020
Number of Crime Classified by Years and Type of Crime in Departmental (Resort) Police Office of Lingga Regency, 2015–2020

Tahun Year	Curat Thievery		Curanmor Vehicles Thievery		Curas Violent Theft	
	JTP	PTP	JTP	PTP	JTP	PTP
(1)	(2)	(3)	(4)	(5)	(6)	(7)
2015	4	3	2	2	-	-
2016	12	5	-	-	-	-
2017	5	5	1	1	-	-
2018	6	6	1	-	4	1
2019	-	6	-	-	-	-
2020	-	4	-	-	1	-

Lanjutan Tabel/*Continued Table 4.5.5*

Tahun Year	Anirat <i>Severe Persecution</i>		Kebakaran <i>Fire</i>		Pembunuhan <i>Murder</i>	
	JTP	PTP	JTP	PTP	JTP	PTP
(1)	(8)	(9)	(10)	(11)	(12)	(13)
2015	-	-	1	1	-	-
2016	-	-	-	-	-	-
2017	-	-	2	1	-	-
2018	-	-	2	1	-	-
2019	-	-	1	2	-	-
2020	-	-	-	-	-	-

Lanjutan Tabel/*Continued Table* 4.5.5

Tahun Year	Perkosaan Violation		Penadahan Fencing		Tipu/Gelap Fraud	
	JTP	PTP	JTP	PTP	JTP	PTP
(1)	(14)	(15)	(16)	(17)	(18)	(19)
2015	-	-	-	-	12	8
2016	-	-	-	-	13	5
2017	-	-	1	2	12	5
2018	-	-	-	-	19	9
2019	-	-	-	-	-	-
2020	-	-	-	-	-	-

Lanjutan Tabel/*Continued Table 4.5.5*

Tahun Year	Cubis Theft		Narkoba Drugs		Jumlah Total	
	JTP	PTP	JTP	PTP	JTP	PTP
(1)	(20)	(21)	(22)	(23)	(24)	(25)
2015	22	10	3	3	44	27
2016	25	14	2	2	52	26
2017	28	23	3	3	52	40
2018	23	11	8	8	63	36
2019	9	3	6	6	16	17
2020	8	1	9	7	18	12

Sumber/Source: Kepolisian Daerah Provinsi Kepulauan Riau/State Police of Kepulauan Riau Province

5

PERTANIAN, KEHUTANAN, PETERNAKAN, DAN PERIKANAN

*AGRICULTURE, FORESTRY,
LIVESTOCK, AND FISHERY*

10.235 **LUAS PANEN KARET**
KAB. LINGGA 2020
Hektar/Hectare *HARVESTED AREA OF RUBBER
IN LINGGA REGENCY 2019*

LUAS PANEN PADI
KAB. LINGGA 2020

*HARVESTED AREA OF PADDY
IN LINGGA REGENCY 2019*

71,04
Hektar/Hectare

SUMBER
SOURCE

BPS, berbagai sensus, survei dan sumber lain
BPS-Statistics Indonesia, various census, survey, and other sources

PENJELASAN TEKNIS

TECHNICAL NOTES

- | | |
|---|---|
| <p>1. Padi sawah adalah padi yang ditanam di lahan sawah.</p> <p>2. Padi ladang adalah padi yang ditanam di tegalan/kebun/ladang atau huma.</p> <p>3. Wujud produksi padi dan palawija adalah: kering giling (Padi), pipilan kering (jagung), ubi basah (ubi kayu dan ubi jalar) dan biji kering (kacang tanah dan kedele).</p> <p>4. Data luas panen tanaman pangan dikumpulkan dari seluruh kecamatan setiap bulan oleh mantri tani dari Dinas Pertanian dan Ketahanan Pangan Kab. Lingga.</p> <p>5. Data luas panen dan produksi sayur - sayuran yang dicatat adalah yang dipanen sekaligus.</p> <p>6. Luas Panen adalah luas tanaman sayuran, buah-buahan, biofarmaka dan tanaman hias yang diambil hasilnya/dipanen pada periode tertentu.</p> <p>7. Luas panen untuk tanaman sayuran adalah luas tanaman yang dipanen sekaligus/habis. dibongkar dan luas tanaman yang dipanen berkali-kali (lebih dari satu kali)/belum habis.</p> | <p>1. <i>"Padi sawah" is paddy which grows on wetlands.</i></p> <p>2. <i>"Padi ladang" is paddy which growson shifting land, wasteland or garden.</i></p> <p>3. <i>Data on production of "padi" and "palawija" are in terms of: dry unhusked rice (paddy), dry loose maize (maize), grains fresh roots (cassava), and dry peeled crops (peanuts and soybeans).</i></p> <p>4. <i>Farmer's mantri from Department of Agriculture and Food Security of Lingga Regency collects data on harvested area of food crops monthly at sub-district level.</i></p> <p>5. <i>The harvested area of vegetables is limited only to those vegetables, which are harvested only all at once.</i></p> <p>6. <i>Harvested area is area which vegetable, fruit, medical and ornamental plant of crop harvested during the period of report.</i></p> <p>7. <i>Harvested area of vegetable is area of entirely plant harvested/ demolished and plant harvested several times/undemolished.</i></p> |
|---|---|

8. Produksi adalah hasil menurut bentuk produk dari setiap tanaman sayuran, buah-buahan, biofarmaka dan tanaman hias yang diambil berdasarkan luas yang dipanen/ tanaman yang menghasilkan pada bulan/ triwulan laporan.
8. *Production is the standard production quantity form of vegetable, fruit, medical and ornamental plant based on harvested area/the number of production plants reported monthly/quarterly.*

<https://linggakab.bps.go.id>

ULASAN**DESCRIPTION**

Sub sektor tanaman bahan makanan adalah merupakan salah satu sub sektor pada sektor pertanian. Sub sektor tersebut mencakup tanaman padi, ubi kayu dan ubi jalar.

Food crops sub sector consists of paddy, cassava and sweet potatoes.

Produksi Gabah Kering Giling (GKG) pada tahun 2020 mencapai 216,94 ton, atau setara beras 137,82 ton.

The production of grain milled (GKG) in 2020 reaches 216,94 tons or equivalent rice 137,82 tons.

Produksi dari tanaman sayur - sayuran pada tahun 2020 mencapai 21.948,16 kuintal. Produksi tertinggi didominasi oleh kangkung yakni sebesar 4.051,90 kuintal.

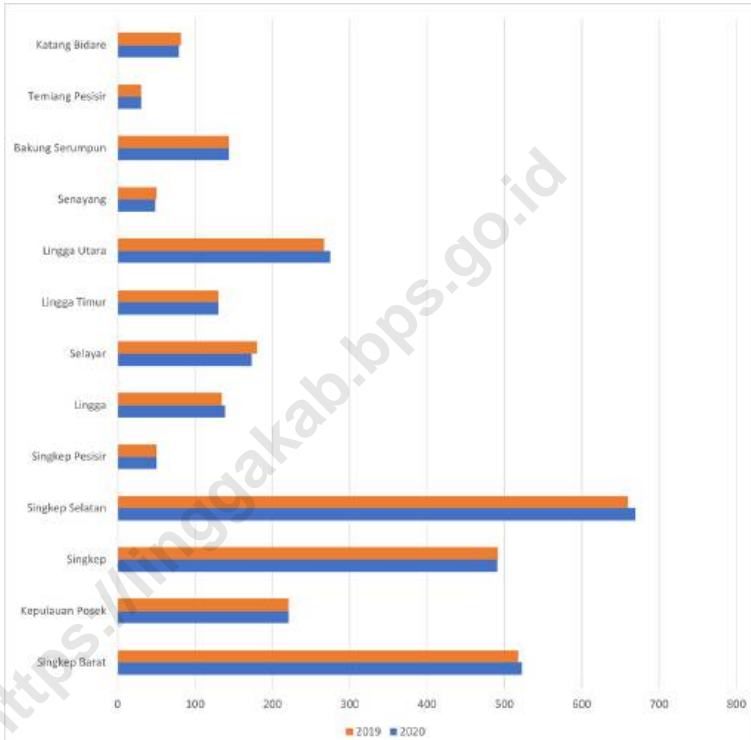
The vegetables production in 2020 reached 21,948.16 quintals. The highest production was water spinach 4,051.90

Produksi perkebunan karet dan kelapa pada tahun 2020 mencapai 8.273,2 ton. Produksi tertinggi didominasi oleh karet sebesar 4.177,09 ton.

Their productions were predicted about 8,273.2 ton in 2020. The highest production was rubber about 4,177.09 tons.

Gambar
Figures 5.1

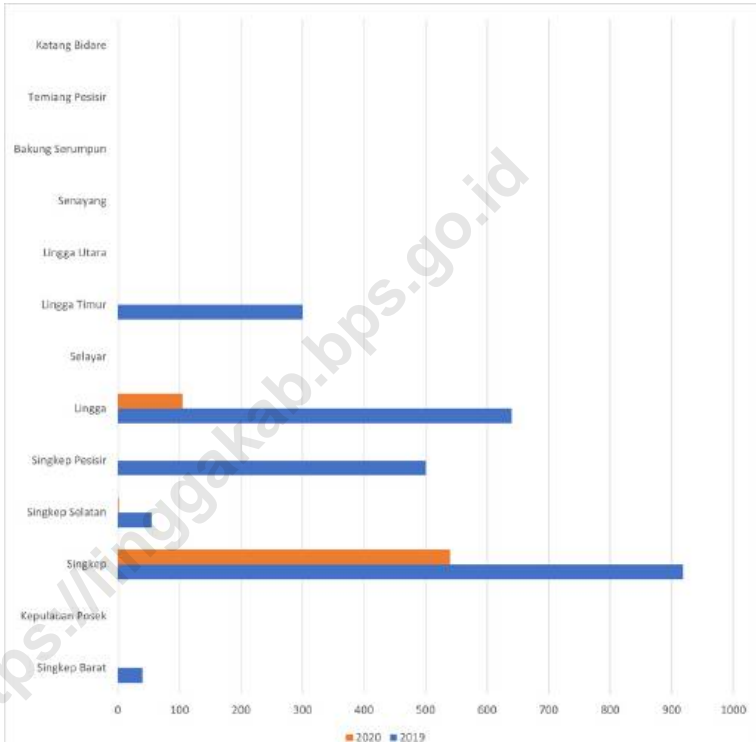
Luas Perkebunan Kelapa menurut Kecamatan di Kabupaten Lingga (Ha), 2020
Planted Area of Coconut by Subdistrict in Lingga Regency (Ha), 2020



Sumber/Source : Dinas Pertanian dan Ketahanan Pangan Kabupaten Lingga/Departemen of Agriculture an Food Security of Lingga Regency

Gambar 5.2
Figures

Luas Perkebunan Karet menurut Kecamatan di Kabupaten Lingga (Ha), 2020
Planted Area of Rubber by Subdistrict in Lingga Regency (Ha), 2020



Sumber/Source : Dinas Pertanian dan Ketahanan Pangan Kabupaten Lingga/Departement of Agriculture an Food Security of Lingga Regency

5.1 HORTIKULTURA
HORTICULTURE

Tabel 5.1.1 Luas Panen Tanaman Sayuran Menurut Kecamatan dan Jenis Tanaman di Kabupaten Lingga (ha), 2019 dan 2020
Harvested Area of Vegetables by Subdistrict and Kind of Plant in Lingga Regency (ha), 2019 and 2020

Kecamatan Subdistrict	Bawang Daun/ Scallion		Bawang Merah/ Shallots		Bawang Putih/ Garlic	
	2019	2020	2019	2020	2019	2020
(1)	(2)	(3)	(4)	(5)	(6)	(7)
Singkep Barat	-	-	-	-	-	-
Kepulauan Posek	-	-	-	-	-	-
Singkep	-	-	3	-	-	-
Singkep Selatan	-	-	-	-	-	-
Singkep Pesisir	-	-	1	-	-	-
Lingga	-	-	-	-	-	-
Selayar	-	-	-	-	-	-
Lingga Timur	-	-	-	-	-	-
Lingga Utara	-	-	-	-	-	-
Senayang	-	-	-	-	-	-
Bakung Serumpun	-	-	-	-	-	-
Temiang Pesisir	-	-	-	-	-	-
Katang Bidare	-	-	-	-	-	-
Kabupaten Lingga	-	-	4	-	-	-

Lanjutan Tabel/*Continued Table* 5.1.1

Kecamatan <i>Subdistrict</i>	Bayam/ <i>Spinach</i>		Blewah/ <i>Blewah</i>		Buncis/ <i>String Bean</i>	
	2019	2020	2019	2020	2019	2020
(1)	(8)	(9)	(10)	(11)	(12)	(13)
Singkep Barat	1	2	-	-	-	-
Kepulauan Posek	-	-	-	-	-	-
Singkep	18	32	-	-	-	-
Singkep Selatan	3	6	-	-	-	-
Singkep Pesisir	1	2	-	-	-	-
Lingga	-	-	-	-	-	-
Selayar	-	-	-	-	-	-
Lingga Timur	1	-	-	-	-	-
Lingga Utara	-	1	-	-	-	-
Senayang	1	-	-	-	-	-
Bakung Serumpun	-	-	-	-	-	-
Temiang Pesisir	-	-	-	-	-	-
Katang Bidare	-	-	-	-	-	-
Kabupaten Lingga	25	42	-	-	-	-

Lanjutan Tabel/*Continued Table* 5.1.1

Kecamatan <i>Subdistrict</i>	Cabai Besar/ <i>Chili/Big chili</i>		Cabai Rawit/ <i>Chili/Cayenne Pepper</i>		Jamur ¹ / <i>Mushrooms¹</i>	
	2019	2020	2019	2020	2019	2020
(1)	(14)	(15)	(16)	(17)	(18)	(19)
Singkep Barat	-	3	2	3	-	-
Kepulauan Posek	-	-	-	-	-	-
Singkep	-	-	2	37	-	-
Singkep Selatan	-	-	2	7	-	-
Singkep Pesisir	-	-	5	6	-	-
Lingga	-	-	-	2	-	-
Selayar	-	-	-	-	-	-
Lingga Timur	-	-	1	2	-	-
Lingga Utara	-	-	2	-	-	-
Senayang	-	-	3	-	-	-
Bakung Serumpun	-	-	-	-	-	-
Temiang Pesisir	-	-	-	-	-	-
Katang Bidare	-	-	-	-	-	-
Kabupaten Lingga	-	3	17	57	-	-

Lanjutan Tabel/*Continued Table* 5.1.1

Kecamatan <i>Subdistrict</i>	Kacang Merah/ <i>Red Beans</i>		Kacang Panjang/ <i>Long Beans</i>		Kangkung/ <i>Water Spinach</i>	
	2019	2020	2019	2020	2019	2020
(1)	(20)	(21)	(22)	(23)	(24)	(25)
Singkep Barat	-	-	5	4	3	3
Kepulauan Posek	-	-	-	-	-	-
Singkep	-	-	12	37	18	32
Singkep Selatan	-	-	4	5	1	6
Singkep Pesisir	-	-	1	1	1	2
Lingga	-	-	-	1	-	-
Selayar	-	-	-	-	-	-
Lingga Timur	-	-	-	-	5	1
Lingga Utara	-	-	-	-	-	1
Senayang	-	-	-	-	1	-
Bakung Serumpun	-	-	-	-	-	-
Temiang Pesisir	-	-	-	-	-	-
Katang Bidare	-	-	-	-	-	-
Kabupaten Lingga	-	-	22	48	29	45

Lanjutan Tabel/Continued Table 5.1.1

Kecamatan Subdistrict	Kembang Kol/ Cauliflower		Kentang/ Potato		Ketimun/ Cucumber	
	2019	2020	2019	2020	2019	2020
(1)	(26)	(27)	(28)	(29)	(30)	(31)
Singkep Barat	-	-	-	-	6	6
Kepulauan Posek	-	-	-	-	-	-
Singkep	-	-	-	-	13	42
Singkep Selatan	-	-	-	-	1	8
Singkep Pesisir	-	-	-	-	-	3
Lingga	-	-	-	-	-	-
Selayar	-	-	-	-	-	-
Lingga Timur	-	-	-	-	-	-
Lingga Utara	-	-	-	-	1	-
Senayang	-	-	-	-	1	-
Bakung Serumpun	-	-	-	-	-	-
Temiang Pesisir	-	-	-	-	-	-
Katang Bidare	-	-	-	-	-	-
Kabupaten Lingga	-	-	-	-	22	59

Lanjutan Tabel/*Continued Table* 5.1.1

Kecamatan <i>Subdistrict</i>	Kubis/ <i>Cabbage</i>		Labu Siam/ <i>Chayote</i>		Lobak/ <i>Radish</i>	
	2019	2020	2019	2020	2019	2020
(1)	(32)	(33)	(34)	(35)	(36)	(37)
Singkep Barat	-	-	-	-	-	-
Kepulauan Posek	-	-	-	-	-	-
Singkep	-	-	-	-	-	-
Singkep Selatan	-	-	-	-	-	-
Singkep Pesisir	-	-	-	-	-	-
Lingga	-	-	-	-	-	-
Selayar	-	-	-	-	-	-
Lingga Timur	-	-	-	-	-	-
Lingga Utara	-	-	-	-	-	-
Senayang	-	-	-	-	-	-
Bakung Serumpun	-	-	-	-	-	-
Temiang Pesisir	-	-	-	-	-	-
Katang Bidare	-	-	-	-	-	-
Kabupaten Lingga	-	-	-	-	-	-

Lanjutan Tabel/Continued Table 5.1.1

Kecamatan Subdistrict	Melon/ Melon		Paprika/ Bell Pepper		Petsai/Sawi/Chinese Cabbage/Mustard Green	
	2019	2020	2019	2020	2019	2020
(1)	(38)	(39)	(40)	(41)	(42)	(43)
Singkep Barat	-	-	-	-	1	-
Kepulauan Posek	-	-	-	-	-	-
Singkep	-	-	-	-	9	32
Singkep Selatan	-	-	-	-	-	2
Singkep Pesisir	-	-	-	-	-	-
Lingga	-	-	-	-	-	1
Selayar	-	-	-	-	-	-
Lingga Timur	-	-	-	-	-	-
Lingga Utara	-	-	-	-	-	-
Senayang	-	-	-	-	-	-
Bakung Serumpun	-	-	-	-	-	-
Temiang Pesisir	-	-	-	-	-	-
Katang Bidare	-	-	-	-	-	-
Kabupaten Lingga	-	-	-	-	10	35

Lanjutan Tabel/*Continued Table* 5.1.1

Kecamatan Subdistrict	Semangka/ Water Melon		Stroberi/ Strawberry		Terung/ Eggplant	
	2019	2020	2019	2020	2019	2020
(1)	(44)	(45)	(46)	(47)	(48)	(49)
Singkep Barat	-	-	-	-	-	-
Kepulauan Posek	-	-	-	-	-	-
Singkep	-	2	-	-	6	26
Singkep Selatan	-	-	-	-	1	-
Singkep Pesisir	-	-	-	-	-	-
Lingga	-	-	-	-	-	-
Selayar	-	-	-	-	-	-
Lingga Timur	-	-	-	-	-	-
Lingga Utara	-	-	-	-	-	-
Senayang	-	-	-	-	-	-
Bakung Serumpun	-	-	-	-	-	-
Temiang Pesisir	-	-	-	-	-	-
Katang Bidare	-	-	-	-	-	-
Kabupaten Lingga	-	2	-	-	7	26

Lanjutan Tabel/Continued Table 5.1.1

Kecamatan Subdistrict	Tomat/ Tomato		Wortel/ Carrot	
	2019	2020	2019	2020
(1)	(50)	(51)	(52)	(53)
Singkep Barat	-	-	-	-
Kepulauan Posek	-	-	-	-
Singkep	5	21	-	-
Singkep Selatan	-	-	-	-
Singkep Pesisir	-	-	-	-
Lingga	-	-	-	-
Selayar	-	-	-	-
Lingga Timur	-	-	-	-
Lingga Utara	-	-	-	-
Senayang	-	-	-	-
Bakung Serumpun	-	-	-	-
Temiang Pesisir	-	-	-	-
Katang Bidare	-	-	-	-
Kabupaten Lingga	5	21	-	-

Catatan/Note: ¹ Satuan dalam m²/Unit in m²

Sumber/Source: BPS, Statistik Pertanian Hortikultura SPH/BPS-Statistics Indonesia, Agricultural Statistic for Horticulture SPH

Tabel
Table 5.1.2**Produksi Tanaman Sayuran Menurut Kecamatan dan Jenis Tanaman di Kabupaten Lingga (kuintal), 2019 dan 2020*****Production of Vegetables by Subdistrict and Kind of Plant in Lingga Regency (quintal), 2019 dan 2020***

Kecamatan Subdistrict	Bawang Daun/ Scallion		Bawang Merah/ Shallots		Bawang Putih/ Garlic	
	2019	2020	2019	2020	2019	2020
(1)	(2)	(3)	(4)	(5)	(6)	(7)
Singkep Barat	-	-	-	-	-	-
Kepulauan Posek	-	-	-	-	-	-
Singkep	-	-	130	-	-	-
Singkep Selatan	-	-	-	-	-	-
Singkep Pesisir	-	-	10	-	-	-
Lingga	-	-	-	0,55	-	-
Selayar	-	-	-	-	-	-
Lingga Timur	-	-	-	-	-	-
Lingga Utara	-	-	-	-	-	-
Senayang	-	-	-	-	-	-
Bakung Serumpun	-	-	-	-	-	-
Temiang Pesisir	-	-	-	-	-	-
Katang Bidare	-	-	-	-	-	-
Kabupaten Lingga	-	-	140	0,55	-	-

Lanjutan Tabel/Continued Table 5.1.2

Kecamatan Subdistrict	Bayam/ Spinach		Blewah/ Blewah		Buncis/ String Bean	
	2019	2020	2019	2020	2019	2020
(1)	(8)	(9)	(10)	(11)	(12)	(13)
Singkep Barat	37	135,40	-	-	-	54,40
Kepulauan Posek	-	-	-	-	-	-
Singkep	312	556,20	-	-	-	-
Singkep Selatan	39	85,18	-	-	-	-
Singkep Pesisir	4	14,50	-	-	-	-
Lingga	-	0,80	-	-	-	7,50
Selayar	-	-	-	-	-	-
Lingga Timur	32	-	-	-	-	-
Lingga Utara	-	17,00	-	-	-	-
Senayang	1	-	-	-	-	-
Bakung Serumpun	-	-	-	-	-	-
Temiang Pesisir	-	-	-	-	-	-
Katang Bidare	-	-	-	-	-	-
Kabupaten Lingga	425	809,08	-	-	-	61,90

Lanjutan Tabel/Continued Table 5.1.2

Kecamatan Subdistrict	Cabai Besar/ Chili/Big chili		Cabai Rawit/ Chili/Cayenne Pepper		Jamur ¹ / Mushrooms ¹	
	2019	2020	2019	2020	2019	2020
(1)	(14)	(15)	(16)	(17)	(18)	(19)
Singkep Barat	-	23,44	66	48,60	-	-
Kepulauan Posek	-	-	-	-	-	-
Singkep	-	-	755	1 376,50	-	-
Singkep Selatan	-	-	540	939,12	-	-
Singkep Pesisir	-	-	17	133,80	-	-
Lingga	-	2,17	65	290,24	-	-
Selayar	-	-	-	-	-	-
Lingga Timur	-	-	4	148	-	-
Lingga Utara	-	-	-	4,36	-	-
Senayang	-	-	-	-	-	-
Bakung Serumpun	-	-	-	-	-	-
Temiang Pesisir	-	-	-	-	-	-
Katang Bidare	-	-	-	-	-	-
Kabupaten Lingga	-	25,61	1 447	2 940,62	-	-

Lanjutan Tabel/Continued Table 5.1.2

Kecamatan Subdistrict	Kacang Merah/ Red Beans		Kacang Panjang/ Long Beans		Kangkung/ Water Spinach	
	2019	2020	2019	2020	2019	2020
(1)	(20)	(21)	(22)	(23)	(24)	(25)
Singkep Barat	-	-	280	334,40	102	198
Kepulauan Posek	-	-	-	-	-	-
Singkep	-	-	803	3 233,60	1 380	3 216,50
Singkep Selatan	-	-	167	95,10	157	440
Singkep Pesisir	-	-	12	14,50	4	27
Lingga	-	-	-	13,20	-	11,80
Selayar	-	-	-	-	-	-
Lingga Timur	-	-	-	-	96	112
Lingga Utara	-	-	-	38,50	-	46,60
Senayang	-	-	-	-	65	-
Bakung Serumpun	-	-	-	-	-	-
Temiang Pesisir	-	-	-	-	-	-
Katang Bidare	-	-	-	-	-	-
Kabupaten Lingga	-	-	1 262	3 729,3	1 804	4 051,90

Lanjutan Tabel/*Continued Table 5.1.2*

Kecamatan Subdistrict	Kembang Kol/ Cauliflower		Kentang/ Potato		Ketimun/ Cucumber	
	2019	2020	2019	2020	2019	2020
(1)	(26)	(27)	(28)	(29)	(30)	(31)
Singkep Barat	-	-	-	-	590	593
Kepulauan Posek	-	-	-	-	-	-
Singkep	-	-	-	-	1 281	3 261,66
Singkep Selatan	-	-	-	-	63	852,50
Singkep Pesisir	-	-	-	-	-	28
Lingga	-	-	-	-	-	10,95
Selayar	-	-	-	-	-	-
Lingga Timur	-	-	-	-	-	72
Lingga Utara	-	-	-	-	50	2,59
Senayang	-	-	-	-	45	-
Bakung Serumpun	-	-	-	-	-	-
Temiang Pesisir	-	-	-	-	-	-
Katang Bidare	-	-	-	-	-	-
Kabupaten Lingga	-	-	-	-	2 029	4 820,70

Lanjutan Tabel/*Continued Table* 5.1.2

Kecamatan Subdistrict	Kubis/ Cabbage		Labu Siam/ Chayote		Lobak/ Radish	
	2019	2020	2019	2020	2019	2020
(1)	(32)	(33)	(34)	(35)	(36)	(37)
Singkep Barat	-	-	-	-	-	-
Kepulauan Posek	-	-	-	-	-	-
Singkep	-	-	-	-	-	-
Singkep Selatan	-	-	-	-	-	-
Singkep Pesisir	-	-	-	-	-	-
Lingga	-	-	-	-	-	-
Selayar	-	-	-	-	-	-
Lingga Timur	-	-	-	-	-	-
Lingga Utara	-	-	-	-	-	-
Senayang	-	-	-	-	-	-
Bakung Serumpun	-	-	-	-	-	-
Temiang Pesisir	-	-	-	-	-	-
Katang Bidare	-	-	-	-	-	-
Kabupaten Lingga	-	-	-	-	-	-

Lanjutan Tabel/*Continued Table* 5.1.2

Kecamatan Subdistrict	Melon/ Melon		Paprika/ Bell Pepper		Petsai/Sawi/ <i>Chinese Cabbage/Mustard Green</i>	
	2019	2020	2019	2020	2019	2020
(1)	(38)	(39)	(40)	(41)	(42)	(43)
Singkep Barat	-	-	-	-	18	30
Kepulauan Posek	-	-	-	-	-	-
Singkep	-	-	-	-	5	1 760,25
Singkep Selatan	-	-	-	-	16	206
Singkep Pesisir	-	-	-	-	-	0,50
Lingga	-	-	-	-	-	7,55
Selayar	-	-	-	-	-	-
Lingga Timur	-	-	-	-	-	-
Lingga Utara	-	-	-	-	-	-
Senayang	-	-	-	-	-	-
Bakung Serumpun	-	-	-	-	-	-
Temiang Pesisir	-	-	-	-	-	-
Katang Bidare	-	-	-	-	-	-
Kabupaten Lingga	-	-	-	-	39	2 004,30

Lanjutan Tabel/Continued Table 5.1.2

Kecamatan Subdistrict	Semangka/ Water Melon		Stroberi/ Strawberry		Terung/ Eggplant	
	2019	2020	2019	2020	2019	2020
(1)	(44)	(45)	(46)	(47)	(48)	(49)
Singkep Barat	16	26	-	-	-	19,80
Kepulauan Posek	-	-	-	-	-	-
Singkep	-	300	-	-	491	1 231
Singkep Selatan	-	45	-	-	84	-
Singkep Pesisir	-	15,10	-	-	-	1,30
Lingga	-	-	-	-	-	-
Selayar	-	-	-	-	-	-
Lingga Timur	-	11	-	-	-	-
Lingga Utara	-	-	-	-	-	-
Senayang	-	-	-	-	-	-
Bakung Serumpun	-	-	-	-	-	-
Temiang Pesisir	-	-	-	-	-	-
Katang Bidare	-	-	-	-	-	-
Kabupaten Lingga	16	397,10	-	-	575	1 252,10

Lanjutan Tabel/*Continued Table* 5.1.2

Kecamatan Subdistrict	Tomat/ Tomato		Wortel/ Carrot	
	2019	2020	2019	2020
(1)	(50)	(51)	(52)	(53)
Singkep Barat	-	-	-	-
Kepulauan Posek	-	-	-	-
Singkep	-	1 855	-	-
Singkep Selatan	-	-	-	-
Singkep Pesisir	-	-	-	-
Lingga	-	-	-	-
Selayar	-	-	-	-
Lingga Timur	-	-	-	-
Lingga Utara	-	-	-	-
Senayang	-	-	-	-
Bakung Serumpun	-	-	-	-
Temiang Pesisir	-	-	-	-
Katang Bidare	-	-	-	-
Kabupaten Lingga	-	1 855	-	-

Catatan/Note: ¹ Satuan dalam kg/Unit in kg

Sumber/Source: BPS, Statistik Pertanian Hortikultura SPH/BPS-Statistics Indonesia, Agricultural Statistic for Horticulture SPH

Tabel
Table 5.1.3

**Luas Panen Tanaman Sayuran dan Buah-buahan
 Semusim Menurut Jenis Tanaman di Kabupaten Lingga,
 2019 dan 2020**
*Harvested Area of Seasonal Vegetables and Fruits by
 Kind of Plant in Lingga Regency, 2019 and 2020*

Jenis Tanaman <i>Kind of Plants</i>	Satuan <i>Unit</i>	2019	2020
(1)	(2)	(3)	(4)
Bawang Daun/ <i>Scallion</i>	ha/ <i>ha</i>	-	-
Bawang Merah/ <i>Shallots</i>	ha/ <i>ha</i>	4	-
Bawang Putih/ <i>Garlic</i>	ha/ <i>ha</i>	-	-
Bayam/ <i>Spinach</i>	ha/ <i>ha</i>	25	42
Blewah/ <i>Blewah</i>	ha/ <i>ha</i>	-	-
Buncis/ <i>String Bean</i>	ha/ <i>ha</i>	-	1
Cabai Besar/ <i>Chili/Big chili</i>	ha/ <i>ha</i>	-	3
Cabai Rawit/ <i>Chili/Cayenne Pepper</i>	ha/ <i>ha</i>	22	56
Jamur/ <i>Mushrooms</i>	m ² / <i>m²</i>	-	-
Kacang Merah/ <i>Red Beans</i>	ha/ <i>ha</i>	-	-
Kacang Panjang/ <i>Long Beans</i>	ha/ <i>ha</i>	22	48
Kangkung/ <i>Water Spinach</i>	ha/ <i>ha</i>	29	46
Kembang Kol/ <i>Cauliflower</i>	ha/ <i>ha</i>	-	-
Kentang/ <i>Potato</i>	ha/ <i>ha</i>	-	-
Ketimun/ <i>Cucumber</i>	ha/ <i>ha</i>	22	60
Kubis/ <i>Cabbage</i>	ha/ <i>ha</i>	-	-
Labu Siam/ <i>Chayote</i>	ha/ <i>ha</i>	-	-
Lobak/ <i>Radish</i>	ha/ <i>ha</i>	-	-
Melon/ <i>Melon</i>	ha/ <i>ha</i>	-	-
Paprika/ <i>Bell Pepper</i>	ha/ <i>ha</i>	-	-
Petsai/Sawi/ <i>Chinese Cabbage/mustard green</i>	ha/ <i>ha</i>	10	35

Lanjutan Tabel/*Continued Table* 5.1.3

Jenis Tanaman <i>Kind of Plants</i>	Satuan <i>Unit</i>	2019	2020
(1)	(2)	(3)	(4)
Semangka/ <i>Water Melon</i>	ha/ ha	-	3
Stroberi/ <i>Strawberry</i>	ha/ ha	-	-
Terung/ <i>Eggplant</i>	ha/ ha	7	26
Tomat/ <i>Tomato</i>	ha/ ha	5	21
Wortel/ <i>Carrot</i>	ha/ ha	-	-

Sumber/*Source*: BPS, Statistik Pertanian Hortikultura SPH/*BPS-Statistics Indonesia, Agricultural Statistic for Horticulture SPH*

Tabel
Table 5.1.4

Produksi Tanaman Sayuran dan Buah-buahan Semusim Menurut Jenis Tanaman di Kabupaten Lingga, 2019 dan 2020
Production of Seasonal Vegetables and Fruits by Kind of Plant in Lingga Regency, 2019 and 2020

Jenis Tanaman Kind of Plants	Satuan Unit	2019	2020
(1)	(2)	(3)	(4)
Bawang Daun/ Scallion	kw/ qui	-	-
Bawang Merah/ Shallots	kw/ qui	140	0,55
Bawang Putih/ Garlic	kw/ qui	-	-
Bayam/ Spinach	kw/ qui	425	809,08
Blewah/ Blewah	kw/ qui	-	-
Buncis/ String Bean	kw/ qui	-	61,9
Cabai Besar/ Chili/Big chili	kw/ qui	-	25,61
Cabai Rawit/ Chili/Cayenne Pepper	kw/ qui	1 447	2 940,62
Jamur/ Mushrooms	kg/ kg	-	-
Kacang Merah/ Red Beans	kw/ qui	-	-
Kacang Panjang/ Long Beans	kw/ qui	1 262	3 729,30
Kangkung/ Water Spinach	kw/ qui	1 804	4 051,90
Kembang Kol/ Cauliflower	kw/ qui	-	-
Kentang/ Potato	kw/ qui	-	-
Ketimun/ Cucumber	kw/ qui	2 029	4 820,70
Kubis/ Cabbage	kw/ qui	-	-
Labu Siam/ Chayote	kw/ qui	-	-
Lobak/ Radish	kw/ qui	-	-
Melon/ Melon	kw/ qui	-	-
Paprika/ Bell Pepper	kw/ qui	-	-
Petsai/Sawi/ Chinese Cabbage/mustard green	kw/ qui	1 076	2 004,30

Lanjutan Tabel/*Continued Table 5.1.4*

Jenis Tanaman <i>Kind of Plants</i>	Satuan <i>Unit</i>	2019	2020
(1)	(2)	(3)	(4)
Semangka/ <i>Water Melon</i>	kw/ <i>qui</i>	-	397,10
Stroberi/ <i>Strawberry</i>	kw/ <i>qui</i>	-	-
Terung/ <i>Eggplant</i>	kw/ <i>qui</i>	575	1 252,10
Tomat/ <i>Tomato</i>	kw/ <i>qui</i>	389	1 855
Wortel/ <i>Carrot</i>	kw/ <i>qui</i>	-	-

Sumber/*Source*: BPS, Statistik Pertanian Hortikultura SPH/*BPS-Statistics Indonesia, Agricultural Statistic for Horticulture SPH*

Tabel
Table 5.1.5

Luas Panen Tanaman Biofarmaka Menurut Kecamatan dan Jenis Tanaman di Kabupaten Lingga (m²), 2019 dan 2020

Harvested Area of Medicinal Plants by Subdistrict and Kind of Plant in Lingga Regency (m²), 2019 and 2020

Kecamatan Subdistrict	Dlingo/Dringo/ Calamus		Jahe/ Ginger		Kapulaga/ Java Cardamom	
	2019	2020	2019	2020	2019	2020
(1)	(2)	(3)	(4)	(5)	(6)	(7)
Singkep Barat	-	-	289	289	-	-
Kepulauan Posek	-	-	-	-	-	-
Singkep	-	-	-	-	-	-
Singkep Selatan	-	-	3	2	-	-
Singkep Pesisir	-	-	20	-	-	-
Lingga	-	-	-	30	-	-
Selayar	-	-	-	-	-	-
Lingga Timur	-	-	-	-	-	-
Lingga Utara	-	-	-	-	-	-
Senayang	-	-	-	-	-	-
Bakung Serumpun	-	-	-	-	-	-
Temiang Pesisir	-	-	-	-	-	-
Katang Bidare	-	-	-	-	-	-
Kabupaten Lingga	-	-	312	321	-	-

Lanjutan Tabel/*Continued Table* 5.1.5

Kecamatan Subdistrict	Keji Beling/ Verbenaceae		Kencur/ East Indian Galangal		Kunyit/ Turmeric	
	2019	2020	2019	2020	2019	2020
(1)	(8)	(9)	(10)	(11)	(12)	(13)
Singkep Barat	-	-	400	400	420	420
Kepulauan Posek	-	-	-	-	-	-
Singkep	-	-	12	9	-	2
Singkep Selatan	-	-	3	2	8	4
Singkep Pesisir	-	-	-	-	25	40
Lingga	-	-	-	-	-	100
Selayar	-	-	-	-	-	-
Lingga Timur	-	-	-	-	-	-
Lingga Utara	-	-	-	-	-	-
Senayang	-	-	-	-	-	-
Bakung Serumpun	-	-	-	-	-	-
Temiang Pesisir	-	-	-	-	-	-
Katang Bidare	-	-	-	-	-	-
Kabupaten Lingga	-	-	415	410	453	566

Lanjutan Tabel/*Continued Table* 5.1.5

Kecamatan Subdistrict	Laos/Lengkua/ Galanga		Lempuyang/ Zingiber Aromaticum		Lidah Buaya/ Aloevera	
	2019	2020	2019	2020	2019	2020
(1)	(14)	(15)	(16)	(17)	(18)	(19)
Singkep Barat	87	-	-	-	-	-
Kepulauan Posek	-	-	-	-	-	-
Singkep	-	-	-	-	-	-
Singkep Selatan	-	-	-	-	-	-
Singkep Pesisir	589	-	-	-	-	-
Lingga	-	-	-	-	-	-
Selayar	-	-	-	-	-	-
Lingga Timur	15	-	-	-	-	-
Lingga Utara	-	-	-	-	-	-
Senayang	-	-	-	-	-	-
Bakung Serumpun	-	-	-	-	-	-
Temiang Pesisir	-	-	-	-	-	-
Katang Bidare	-	-	-	-	-	-
Kabupaten Lingga	691	-	-	-	-	-

Lanjutan Tabel/*Continued Table 5.1.5*

Kecamatan Subdistrict	Mahkota Dewa ¹ / <i>Phaleria Macrocarpa</i> ¹		Mengkudu/Pace ¹ / <i>Indian Mulberry</i> ¹		Sambiloto/ <i>King of Bitter</i>	
	2019	2020	2019	2020	2019	2020
(1)	(20)	(21)	(22)	(23)	(24)	(25)
Singkep Barat	-	-	-	-	-	-
Kepulauan Posek	-	-	-	-	-	-
Singkep	-	-	-	-	-	-
Singkep Selatan	-	-	-	-	-	-
Singkep Pesisir	-	-	-	-	-	-
Lingga	-	-	-	-	-	-
Selayar	-	-	-	-	-	-
Lingga Timur	-	-	-	-	-	-
Lingga Utara	-	-	-	-	-	-
Senayang	-	-	-	-	-	-
Bakung Serumpun	-	-	-	-	-	-
Temiang Pesisir	-	-	-	-	-	-
Katang Bidare	-	-	-	-	-	-
Kabupaten Lingga	-	-	-	-	-	-

Lanjutan Tabel/Continued Table 5.1.5

Kecamatan Subdistrict	Temuireng/ Black Turmeric		Temukunci/ Chinese Keys		Temulawak/ Java Turmeric	
	2019	2020	2019	2020	2019	2020
(1)	(26)	(27)	(28)	(29)	(30)	(31)
Singkep Barat	-	-	-	-	-	200
Kepulauan Posek	-	-	-	-	-	-
Singkep	-	-	-	-	-	-
Singkep Selatan	-	-	-	-	-	-
Singkep Pesisir	-	-	-	-	-	-
Lingga	-	-	-	-	-	-
Selayar	-	-	-	-	-	-
Lingga Timur	-	-	-	-	-	-
Lingga Utara	-	-	-	-	-	-
Senayang	-	-	-	-	-	-
Bakung Serumpun	-	-	-	-	-	-
Temiang Pesisir	-	-	-	-	-	-
Katang Bidare	-	-	-	-	-	-
Kabupaten Lingga	-	-	-	-	-	200

Catatan/Note: ¹ Satuan dalam jumlah Pohon/Unit in total tree

Sumber/Source: BPS, Statistik Pertanian Hortikultura SPH/BPS-Statistics Indonesia, Agricultural Statistic for Horticulture SPH

Tabel
Table 5.1.6

Produksi Tanaman Biofarmaka Menurut Kecamatan dan Jenis Tanaman di Kabupaten Lingga (kg), 2019 dan 2020

Production of Medicinal Plants by Subdistrict and Kind of Plant in Lingga Regency (kg), 2019 and 2020

Kecamatan Subdistrict	Dlingo/Dringo/ Calamus		Jahe/ Ginger		Kapulaga/ Java Cardamom	
	2019	2020	2019	2020	2019	2020
(1)	(2)	(3)	(4)	(5)	(6)	(7)
Singkep Barat	-	-	115	434	-	-
Kepulauan Posek	-	-	-	-	-	-
Singkep	-	-	-	-	-	-
Singkep Selatan	-	-	13	4	-	-
Singkep Pesisir	-	-	20	-	-	-
Lingga	-	-	-	45	-	-
Selayar	-	-	-	-	-	-
Lingga Timur	-	-	-	-	-	-
Lingga Utara	-	-	-	-	-	-
Senayang	-	-	-	-	-	-
Bakung Serumpun	-	-	-	-	-	-
Temiang Pesisir	-	-	-	-	-	-
Katang Bidare	-	-	-	-	-	-
Kabupaten Lingga	-	-	148	482	-	-

Lanjutan Tabel/*Continued Table* 5.1.6

Kecamatan <i>Subdistrict</i>	Keji Beling/ <i>Verbenaceae</i>		Kencur/ <i>East Indian Galangal</i>		Kunyit/ <i>Turmeric</i>	
	2019	2020	2019	2020	2019	2020
(1)	(8)	(9)	(10)	(11)	(12)	(13)
Singkep Barat	-	-	140	600	47	181
Kepulauan Posek	-	-	-	-	-	-
Singkep	-	-	48	13	-	-
Singkep Selatan	-	-	12	4	-	40
Singkep Pesisir	-	-	-	-	162	25
Lingga	-	-	-	-	-	-
Selayar	-	-	-	-	-	-
Lingga Timur	-	-	-	-	140	-
Lingga Utara	-	-	-	-	-	-
Senayang	-	-	-	-	-	-
Bakung Serumpun	-	-	-	-	-	-
Temiang Pesisir	-	-	-	-	-	-
Katang Bidare	-	-	-	-	-	-
Kabupaten Lingga	-	-	200	617	349	246

Lanjutan Tabel/*Continued Table 5.1.6*

Kecamatan Subdistrict	Laos/Lengkuu/ Galanga		Lempuyang/ Zingiber Aromaticum		Lidah Buaya/ Aloevera	
	2019	2020	2019	2020	2019	2020
(1)	(14)	(15)	(16)	(17)	(18)	(19)
Singkep Barat	305	3 038	-	-	-	-
Kepulauan Posek	-	-	-	-	-	-
Singkep	120	15	-	-	-	-
Singkep Selatan	18	3	-	-	-	-
Singkep Pesisir	55	60	-	-	-	-
Lingga	-	50	-	-	-	-
Selayar	-	-	-	-	-	-
Lingga Timur	108	202	-	-	-	-
Lingga Utara	-	-	-	-	-	-
Senayang	-	-	-	-	-	-
Bakung Serumpun	-	-	-	-	-	-
Temiang Pesisir	-	-	-	-	-	-
Katang Bidare	-	-	-	-	-	-
Kabupaten Lingga	606	3 368	-	-	-	-

Lanjutan Tabel/*Continued Table* 5.1.6

Kecamatan Subdistrict	Mahkota Dewa ¹ / <i>Phaleria Macrocarpa</i> ¹		Mengkudu/Pace ¹ / <i>Indian Mulberry</i> ¹		Sambiloto/ <i>King of Bitter</i>	
	2019	2020	2019	2020	2019	2020
(1)	(20)	(21)	(22)	(23)	(24)	(25)
Singkep Barat	-	-	-	-	-	-
Kepulauan Posek	-	-	-	-	-	-
Singkep	-	-	-	-	-	-
Singkep Selatan	-	-	-	-	-	-
Singkep Pesisir	-	-	-	-	-	-
Lingga	-	-	-	-	-	-
Selayar	-	-	-	-	-	-
Lingga Timur	-	-	-	-	-	-
Lingga Utara	-	-	-	-	-	-
Senayang	-	-	-	-	-	-
Bakung Serumpun	-	-	-	-	-	-
Temiang Pesisir	-	-	-	-	-	-
Katang Bidare	-	-	-	-	-	-
Kabupaten Lingga	-	-	-	-	-	-

Lanjutan Tabel/*Continued Table* 5.1.6

Kecamatan <i>Subdistrict</i>	Temuireng/ <i>Black Turmeric</i>		Temukunci/ <i>Chinese Keys</i>		Temulawak/ <i>Java Turmeric</i>	
	2019	2020	2019	2020	2019	2020
(1)	(26)	(27)	(28)	(29)	(30)	(31)
Singkep Barat	-	-	-	-	-	300
Kepulauan Posek	-	-	-	-	-	-
Singkep	-	-	-	-	-	-
Singkep Selatan	-	-	-	-	-	-
Singkep Pesisir	-	-	-	-	-	-
Lingga	-	-	-	-	-	-
Selayar	-	-	-	-	-	-
Lingga Timur	-	-	-	-	-	-
Lingga Utara	-	-	-	-	-	-
Senayang	-	-	-	-	-	-
Bakung Serumpun	-	-	-	-	-	-
Temiang Pesisir	-	-	-	-	-	-
Katang Bidare	-	-	-	-	-	-
Kabupaten Lingga	-	-	-	-	-	300

Sumber/*Source*: BPS, Statistik Pertanian Hortikultura SPH/*BPS-Statistics Indonesia, Agricultural Statistic for Horticulture SPH*

Tabel 5.1.7 **Luas Panen Tanaman Biofarmaka Menurut Jenis Tanaman di Kabupaten Lingga, 2019 dan 2020**
Harvested Area of Medicinal Plants by Kind of Plant in Lingga Regency, 2019 and 2020

Jenis Tanaman <i>Kind of Plants</i>	Satuan <i>Unit</i>	2019	2020
(1)	(2)	(3)	(4)
Dlingo/Dringo/ <i>Calamus</i>	m ² / m ²	-	-
Jahe/ <i>Ginger</i>	m ² / m ²	394	321
Kapulaga/ <i>Java Cardamom</i>	m ² / m ²	-	-
Keji Beling/ <i>Verbenaceae</i>	m ² / m ²	-	-
Kencur/ <i>East Indian Galangal</i>	m ² / m ²	113	410
Kunyit/ <i>Turmeric</i>	m ² / m ²	358	566
Laos/Lengkuas/ <i>Galanga</i>	m ² / m ²	691	2341
Lempuyang/ <i>Zingiber Aromaticum</i>	m ² / m ²	-	-
Lidah Buaya/ <i>Aloevera</i>	m ² / m ²	-	-
Mahkota Dewa/ <i>Phaleria Macrocarpa</i>	pohon/ <i>tree</i>	-	-
Mengkudu/Pace/ <i>Indian Mulberry</i>	pohon/ <i>tree</i>	-	-
Sambiloto/ <i>King of Bitter</i>	m ² / m ²	-	-
Temuireng/ <i>Black Turmeric</i>	m ² / m ²	-	-
Temukunci/ <i>Chinese Keys</i>	m ² / m ²	-	-
Temulawak/ <i>Java Turmeric</i>	m ² / m ²	178	200

Sumber/Source: BPS, Statistik Pertanian Hortikultura SPH/BPS-Statistics Indonesia, Agricultural Statistic for Horticulture SPH

Tabel
Table 5.1.8**Produksi Tanaman Biofarmaka Menurut Jenis Tanaman
di Kabupaten Lingga (kg), 2016–2020**
**Production of Medicinal Plants by Kind of Plant in Lingga
Regency (kg), 2016–2020**

Jenis Tanaman <i>Kind of Plants</i>	2019	2020
(1)	(2)	(3)
Dlingo/Dringo/ <i>Calamus</i>	-	-
Jahe/ <i>Ginger</i>	148	482
Kapulaga/ <i>Java Cardamom</i>	-	-
Keji Beling/ <i>Verbenaceae</i>	-	-
Kencur/ <i>East Indian Galangal</i>	200	617
Kunyit/ <i>Turmeric</i>	246	801
Laos/Lengkuas/ <i>Galanga</i>	606	3 368
Lempuyang/ <i>Zingiber Aromaticum</i>	-	-
Lidah Buaya/ <i>Aloevera</i>	-	-
Mahkota Dewa/ <i>Phaleria Macrocarpa</i>	-	-
Mengkudu/Pace/ <i>Indian Mulberry</i>	-	-
Sambiloto/ <i>King of Bitter</i>	-	-
Temuireng/ <i>Black Turmeric</i>	-	-
Temukunci/ <i>Chinese Keys</i>	-	-
Temulawak/ <i>Java Turmeric</i>	-	-

Sumber/Source: BPS, Statistik Pertanian Hortikultura SPH/BPS-Statistics Indonesia, Agricultural Statistic for Horticulture SPH

Tabel 5.1.9
Table

Luas Panen Tanaman Hias Menurut Kecamatan dan Jenis Tanaman di Kabupaten Lingga (m²), 2019 and 2020

Harvested Area of Ornamental Plants by Subdistrict and Kind of Plant in Lingga Regency (m²), 2019 and 2020

Kecamatan Subdistrict	Anggrek/ Orchid		Anthurium Bunga/ Flamingo Lily Flower		Anthurium Daun/ Anthurium	
	2019	2020	2019	2020	2019	2020
(1)	(2)	(3)	(4)	(5)	(6)	(7)
Singkep Barat	-	-	-	-	-	-
Kepulauan Posek	-	-	-	-	-	-
Singkep	-	-	-	-	-	-
Singkep Selatan	-	-	-	-	-	-
Singkep Pesisir	-	-	-	-	-	-
Lingga	-	-	-	-	-	-
Selayar	-	-	-	-	-	-
Lingga Timur	-	-	-	-	-	-
Lingga Utara	-	-	-	-	-	-
Senayang	-	-	-	-	-	-
Bakung Serumpun	-	-	-	-	-	-
Temiang Pesisir	-	-	-	-	-	-
Katang Bidare	-	-	-	-	-	-
Kabupaten Lingga	-	-	-	-	-	-

Lanjutan Tabel/*Continued Table* 5.1.9

Kecamatan Subdistrict	Anyelir/ Carnation		Balanceng/ Dieffenbacia		Dracaena/ Dracaena	
	2019	2020	2019	2020	2019	2020
(1)	(8)	(9)	(10)	(11)	(12)	(13)
Singkep Barat	-	-	-	-	-	-
Kepulauan Posek	-	-	-	-	-	-
Singkep	-	-	-	-	-	-
Singkep Selatan	-	-	-	-	-	-
Singkep Pesisir	-	-	-	-	-	-
Lingga	-	-	-	-	-	-
Selayar	-	-	-	-	-	-
Lingga Timur	-	-	-	-	-	-
Lingga Utara	-	-	-	-	-	-
Senayang	-	-	-	-	-	-
Bakung Serumpun	-	-	-	-	-	-
Temiang Pesisir	-	-	-	-	-	-
Katang Bidare	-	-	-	-	-	-
Kabupaten Lingga	-	-	-	-	-	-

Lanjutan Tabel/Continued Table 5.1.9

Kecamatan Subdistrict	Euphorbia/ Euphorbia		Gladiol/ Gladiol		Hanjuang/ Cordyline	
	2019	2020	2019	2020	2019	2020
(1)	(14)	(15)	(16)	(17)	(18)	(19)
Singkep Barat	-	-	-	-	-	-
Kepulauan Posek	-	-	-	-	-	-
Singkep	-	-	-	-	-	-
Singkep Selatan	-	-	-	-	-	-
Singkep Pesisir	-	-	-	-	-	-
Lingga	-	-	-	-	-	-
Selayar	-	-	-	-	-	-
Lingga Timur	-	-	-	-	-	-
Lingga Utara	-	-	-	-	-	-
Senayang	-	-	-	-	-	-
Bakung Serumpun	-	-	-	-	-	-
Temiang Pesisir	-	-	-	-	-	-
Katang Bidare	-	-	-	-	-	-
Kabupaten Lingga	-	-	-	-	-	-

Lanjutan Tabel/*Continued Table* 5.1.9

Kecamatan Subdistrict	Herbras/ Gerbera		Kamboja Jepang/ Adenium		Keladi Hias/ Caladium	
	2019	2020	2019	2020	2019	2020
(1)	(20)	(21)	(22)	(23)	(24)	(25)
Singkep Barat	-	-	-	-	-	-
Kepulauan Posek	-	-	-	-	-	-
Singkep	-	-	-	-	-	-
Singkep Selatan	-	-	-	-	-	-
Singkep Pesisir	-	-	-	-	-	-
Lingga	-	-	-	-	-	-
Selayar	-	-	-	-	-	-
Lingga Timur	-	-	-	-	-	-
Lingga Utara	-	-	-	-	-	-
Senayang	-	-	-	-	-	-
Bakung Serumpun	-	-	-	-	-	-
Temiang Pesisir	-	-	-	-	-	-
Katang Bidare	-	-	-	-	-	-
Kabupaten Lingga	-	-	-	-	-	-

Lanjutan Tabel/Continued Table 5.1.9

Kecamatan Subdistrict	Krisan/ Chrysantemum		Mawar/ Rose		Melati/ Jasmine	
	2019	2020	2019	2020	2019	2020
(1)	(26)	(27)	(28)	(29)	(30)	(31)
Singkep Barat	-	-	-	-	-	-
Kepulauan Posek	-	-	-	-	-	-
Singkep	-	-	10	-	-	-
Singkep Selatan	-	-	-	-	-	-
Singkep Pesisir	-	-	-	-	-	-
Lingga	-	-	-	-	-	-
Selayar	-	-	-	-	-	-
Lingga Timur	-	-	-	-	-	-
Lingga Utara	-	-	-	-	-	-
Senayang	-	-	-	-	-	-
Bakung Serumpun	-	-	-	-	-	-
Temiang Pesisir	-	-	-	-	-	-
Katang Bidare	-	-	-	-	-	-
Kabupaten Lingga	-	-	10	-	-	-

Lanjutan Tabel/*Continued Table* 5.1.9

Kecamatan Subdistrict	Monstera/ Monstera		Pakis/ Leather Leaf Fern		Palem ¹ / Palm ¹	
	2019	2020	2019	2020	2019	2020
(1)	(32)	(33)	(34)	(35)	(36)	(37)
Singkep Barat	-	-	-	-	-	-
Kepulauan Posek	-	-	-	-	-	-
Singkep	-	-	-	-	-	-
Singkep Selatan	-	-	-	-	-	-
Singkep Pesisir	-	-	-	-	-	-
Lingga	-	-	-	-	-	-
Selayar	-	-	-	-	-	-
Lingga Timur	-	-	-	-	-	-
Lingga Utara	-	-	-	-	-	-
Senayang	-	-	-	-	-	-
Bakung Serumpun	-	-	-	-	-	-
Temiang Pesisir	-	-	-	-	-	-
Katang Bidare	-	-	-	-	-	-
Kabupaten Lingga	-	-	-	-	-	-

Lanjutan Tabel/Continued Table 5.1.9

Kecamatan Subdistrict	Pedang-Pedangan/ Sansevieria		Philodendron/ Philodendron		Pisang-Pisangan/ Heliconia	
	2019	2020	2019	2020	2019	2020
(1)	(38)	(39)	(40)	(41)	(42)	(43)
Singkep Barat	-	-	-	-	-	-
Kepulauan Posek	-	-	-	-	-	-
Singkep	-	-	-	-	-	-
Singkep Selatan	-	-	-	-	-	-
Singkep Pesisir	-	-	-	-	-	-
Lingga	-	-	-	-	-	-
Selayar	-	-	-	-	-	-
Lingga Timur	-	-	-	-	-	-
Lingga Utara	-	-	-	-	-	-
Senayang	-	-	-	-	-	-
Bakung Serumpun	-	-	-	-	-	-
Temiang Pesisir	-	-	-	-	-	-
Katang Bidare	-	-	-	-	-	-
Kabupaten Lingga	-	-	-	-	-	-

Lanjutan Tabel/*Continued Table* 5.1.9

Kecamatan Subdistrict	Sedap Malam/ <i>Tuberose</i>		Soka/ <i>Ixora</i>		Sri Rejeki/ <i>Aglaonema</i>	
	2019	2020	2019	2020	2019	2020
(1)	(44)	(45)	(46)	(47)	(48)	(49)
Singkep Barat	-	-	-	-	-	-
Kepulauan Posek	-	-	-	-	-	-
Singkep	-	-	-	-	15	-
Singkep Selatan	-	-	-	-	-	-
Singkep Pesisir	-	-	-	-	-	-
Lingga	-	-	-	-	-	-
Selayar	-	-	-	-	-	-
Lingga Timur	-	-	-	-	-	-
Lingga Utara	-	-	-	-	-	-
Senayang	-	-	-	-	-	-
Bakung Serumpun	-	-	-	-	-	-
Temiang Pesisir	-	-	-	-	-	-
Katang Bidare	-	-	-	-	-	-
Kabupaten Lingga	-	-	-	-	15	-

Catatan/Note: ¹ Satuan dalam pohon/Unit in tree

Sumber/Source: BPS, Statistik Pertanian Hortikultura SPH/BPS-Statistics Indonesia, Agricultural Statistik for Horticulture SPH

Tabel
Table 5.1.10

Produksi Tanaman Hias Menurut Kecamatan dan Jenis Tanaman di Kabupaten Lingga (tangkai), 2019 and 2020

Production of Ornamental Plants by Subdistrict and Kind of Plant in Lingga Regency (stalks), 2019 and 2020

Kecamatan Subdistrict	Anggrek/ Orchid		Anthurium Bunga/ Flamingo Lily Flower		Anthurium Daun ¹ / Anthurium ¹	
	2019	2020	2019	2020	2019	2020
(1)	(2)	(3)	(4)	(5)	(6)	(7)
Singkep Barat	-	-	-	-	-	-
Kepulauan Posek	-	-	-	-	-	-
Singkep	-	-	-	-	-	-
Singkep Selatan	-	-	-	-	-	-
Singkep Pesisir	-	-	-	-	-	-
Lingga	-	-	-	-	-	-
Selayar	-	-	-	-	-	-
Lingga Timur	-	-	-	-	-	-
Lingga Utara	-	-	-	-	-	-
Senayang	-	-	-	-	-	-
Bakung Serumpun	-	-	-	-	-	-
Temiang Pesisir	-	-	-	-	-	-
Katang Bidare	-	-	-	-	-	-
Kabupaten Lingga	-	-	-	-	-	-

Lanjutan Tabel/*Continued Table* 5.1.9

Kecamatan <i>Subdistrict</i>	Anyelir/ <i>Carnation</i>		Balaceng ¹ / <i>Dieffenbacia¹</i>		Dracaena ¹ / <i>Dracaena¹</i>	
	2019	2020	2019	2020	2019	2020
(1)	(8)	(9)	(10)	(11)	(12)	(13)
Singkep Barat	-	-	-	-	-	-
Kepulauan Posek	-	-	-	-	-	-
Singkep	-	-	-	-	-	-
Singkep Selatan	-	-	-	-	-	-
Singkep Pesisir	-	-	-	-	-	-
Lingga	-	-	-	-	-	-
Selayar	-	-	-	-	-	-
Lingga Timur	-	-	-	-	-	-
Lingga Utara	-	-	-	-	-	-
Senayang	-	-	-	-	-	-
Bakung Serumpun	-	-	-	-	-	-
Temiang Pesisir	-	-	-	-	-	-
Katang Bidare	-	-	-	-	-	-
Kabupaten Lingga	-	-	-	-	-	-

Lanjutan Tabel/*Continued Table* 5.1.10

Kecamatan Subdistrict	Euphorbia ¹ / Euphorbia ¹		Gladiol/ Gladiol		Hanjuang ¹ / Cordyline ¹	
	2019	2020	2019	2020	2019	2020
(1)	(14)	(15)	(16)	(17)	(18)	(19)
Singkep Barat	-	-	-	-	-	-
Kepulauan Posek	-	-	-	-	-	-
Singkep	-	-	-	-	-	-
Singkep Selatan	-	-	-	-	-	-
Singkep Pesisir	-	-	-	-	-	-
Lingga	-	-	-	-	-	-
Selayar	-	-	-	-	-	-
Lingga Timur	-	-	-	-	-	-
Lingga Utara	-	-	-	-	-	-
Senayang	-	-	-	-	-	-
Bakung Serumpun	-	-	-	-	-	-
Temiang Pesisir	-	-	-	-	-	-
Katang Bidare	-	-	-	-	-	-
Kabupaten Lingga	-	-	-	-	-	-

Lanjutan Tabel/*Continued Table* 5.1.10

Kecamatan Subdistrict	Herbras/ Gerbera		Kamboja Jepang ¹ / Adenium ¹		Keladi Hias ¹ / Caladium ¹	
	2019	2020	2019	2020	2019	2020
(1)	(20)	(21)	(22)	(23)	(24)	(25)
Singkep Barat	-	-	-	-	-	-
Kepulauan Posek	-	-	-	-	-	-
Singkep	-	-	-	-	-	-
Singkep Selatan	-	-	-	-	-	-
Singkep Pesisir	-	-	-	-	-	-
Lingga	-	-	-	-	-	-
Selayar	-	-	-	-	-	-
Lingga Timur	-	-	-	-	-	-
Lingga Utara	-	-	-	-	-	-
Senayang	-	-	-	-	-	-
Bakung Serumpun	-	-	-	-	-	-
Temiang Pesisir	-	-	-	-	-	-
Katang Bidare	-	-	-	-	-	-
Kabupaten Lingga	-	-	-	-	-	-

Lanjutan Tabel/*Continued Table* 5.1.10

Kecamatan Subdistrict	Krisan/ Chrysantemum		Mawar/ Rose		Melati (kg)/ Jasmine (kg)	
	2019	2020	2019	2020	2019	2020
(1)	(26)	(27)	(28)	(29)	(30)	(31)
Singkep Barat	-	-	-	-	-	-
Kepulauan Posek	-	-	-	-	-	-
Singkep	-	-	-	-	-	-
Singkep Selatan	-	-	-	-	-	-
Singkep Pesisir	-	-	-	-	-	-
Lingga	-	-	-	-	-	-
Selayar	-	-	-	-	-	-
Lingga Timur	-	-	-	-	-	-
Lingga Utara	-	-	-	-	-	-
Senayang	-	-	-	-	-	-
Bakung Serumpun	-	-	-	-	-	-
Temiang Pesisir	-	-	-	-	-	-
Katang Bidare	-	-	-	-	-	-
Kabupaten Lingga	-	-	-	-	-	-

Lanjutan Tabel/*Continued Table* 5.1.10

Kecamatan Subdistrict	Monstera ¹ / Monstera ¹		Pakis ¹ / Leather Leaf Fern ¹		Palem ¹ / Palm ¹	
	2019	2020	2019	2020	2019	2020
(1)	(32)	(33)	(34)	(35)	(36)	(37)
Singkep Barat	-	-	-	-	-	-
Kepulauan Posek	-	-	-	-	-	-
Singkep	-	-	-	-	-	-
Singkep Selatan	-	-	-	-	-	-
Singkep Pesisir	-	-	-	-	-	-
Lingga	-	-	-	-	-	-
Selayar	-	-	-	-	-	-
Lingga Timur	-	-	-	-	-	-
Lingga Utara	-	-	-	-	-	-
Senayang	-	-	-	-	-	-
Bakung Serumpun	-	-	-	-	-	-
Temiang Pesisir	-	-	-	-	-	-
Katang Bidare	-	-	-	-	-	-
Kabupaten Lingga	-	-	-	-	-	-

Lanjutan Tabel/Continued Table 5.1.10

Kecamatan Subdistrict	Pedang-Pedangan/ <i>Sansevieria</i> (rumpun/clumps)		Philodendron ¹ / <i>Philodendron</i> ¹		Pisang-Pisangan/ <i>Heliconia</i>	
	2019	2020	2019	2020	2019	2020
(1)	(38)	(39)	(40)	(41)	(42)	(43)
Singkep Barat	-	-	-	-	-	-
Kepulauan Posek	-	-	-	-	-	-
Singkep	-	-	-	-	-	-
Singkep Selatan	-	-	-	-	-	-
Singkep Pesisir	-	-	-	-	-	-
Lingga	-	-	-	-	-	-
Selayar	-	-	-	-	-	-
Lingga Timur	-	-	-	-	-	-
Lingga Utara	-	-	-	-	-	-
Senayang	-	-	-	-	-	-
Bakung Serumpun	-	-	-	-	-	-
Temiang Pesisir	-	-	-	-	-	-
Katang Bidare	-	-	-	-	-	-
Kabupaten Lingga	-	-	-	-	-	-

Lanjutan Tabel/*Continued Table* 5.1.10

Kecamatan Subdistrict	Sedap Malam/ Tuberose		Soka ¹ / Ixora ¹		Sri Rejeki ¹ / Aglaonema ¹	
	2019	2020	2019	2020	2019	2020
(1)	(44)	(45)	(46)	(47)	(48)	(49)
Singkep Barat	-	-	-	-	-	-
Kepulauan Posek	-	-	-	-	-	-
Singkep	-	-	-	-	-	-
Singkep Selatan	-	-	-	-	-	-
Singkep Pesisir	-	-	-	-	-	-
Lingga	-	-	-	-	-	-
Selayar	-	-	-	-	-	-
Lingga Timur	-	-	-	-	-	-
Lingga Utara	-	-	-	-	-	-
Senayang	-	-	-	-	-	-
Bakung Serumpun	-	-	-	-	-	-
Temiang Pesisir	-	-	-	-	-	-
Katang Bidare	-	-	-	-	-	-
Kabupaten Lingga	-	-	-	-	-	-

Catatan/Note: ¹ Satuan dalam pohon/Unit in tree

Sumber/Source: BPS, Statistik Pertanian Hortikultura SPH/BPS-Statistics Indonesia, Agricultural Statistik for Horticulture SPH

Tabel 5.1.11 **Luas Panen Tanaman Hias Menurut Jenis Tanaman di Kabupaten Lingga, 2019 dan 2020**
Table 5.1.11 **Harvested Area of Ornamental Plants by Kind of Plant in Lingga Regency, 2019 and 2020**

Jenis Tanaman Kind of Plants	Satuan Unit	2019	2020
(1)	(2)	(3)	(4)
Anggrek/ <i>Orchid</i>	m ² / m ²	-	-
Anthurium Bunga/ <i>Flamingo Lily Flower</i>	m ² / m ²	-	-
Anthurium Daun/ <i>Anthurium</i>	m ² / m ²	27	-
Anyelir/ <i>Carnation</i>	m ² / m ²	-	-
Balaceng/ <i>Dieffenbacia</i>	m ² / m ²	-	-
Dracaena/ <i>Dracaena</i>	m ² / m ²	-	-
Euphorbia/ <i>Euphorbia</i>	m ² / m ²	-	-
Gladiol/ <i>Gladiol</i>	m ² / m ²	-	-
Hanjuang/ <i>Cordyline</i>	m ² / m ²	-	-
Herbras/ <i>Gerbera</i>	m ² / m ²	-	-
Kamboja Jepang/ <i>Adenium</i>	m ² / m ²	-	-
Keladi Hias/ <i>Caladium</i>	m ² / m ²	-	-
Krisan/ <i>Chrysantemum</i>	m ² / m ²	-	-
Mawar/ <i>Rose</i>	m ² / m ²	10	-
Melati/ <i>Jasmine</i>	m ² / m ²	-	-
Monstera/ <i>Monstera</i>	m ² / m ²	-	-
Pakis/ <i>Leather Leaf Fern</i>	m ² / m ²	-	-
Palem/ <i>Palm</i>	pohon/ <i>tree</i>	-	-
Pedang-Pedangan/ <i>Sansevieria</i>	m ² / m ²	-	-
Philodendron/ <i>Philodendron</i>	m ² / m ²	-	-

Lanjutan Tabel/*Continued Table* 5.1.11

Jenis Tanaman <i>Kind of Plants</i>	Satuan <i>Unit</i>	2019	2020
(1)	(2)	(3)	(4)
Pisang-Pisangan/ <i>Heliconia</i>	m ² / m ²	-	-
Sedap Malam/ <i>Tuberose</i>	m ² / m ²	-	-
Soka/ <i>Ixora</i>	m ² / m ²	-	-
Sri Rejeki/ <i>Aglaonema</i>	m ² / m ²	15	-

Sumber/*Source*: BPS, Statistik Pertanian Hortikultura SPH/*BPS-Statistics Indonesia, Agricultural Statistik for Horticulture SPH*

Tabel 5.1.12 **Produksi Tanaman Hias Menurut Jenis Tanaman di Kabupaten Lingga, 2019 dan 2020**
Table 5.1.12 **Production of Ornamental Plants by Kind of Plant in Lingga Regency, 2019 and 2020**

Jenis Tanaman <i>Kind of Plants</i>	Satuan <i>Unit</i>	2019	2020
(1)	(2)	(3)	(4)
Anggrek/ <i>Orchid</i>	tangkai/ <i>stalks</i>	-	-
Anthurium Bunga/ <i>Flamingo Lily Flower</i>	tangkai/ <i>stalks</i>	-	-
Anthurium Daun/ <i>Anthurium</i>	pohon/ <i>tree</i>	-	-
Anyelir/ <i>Carnation</i>	tangkai/ <i>stalks</i>	-	-
Balanceng/ <i>Dieffenbacia</i>	pohon/ <i>tree</i>	-	-
Dracaena/ <i>Dracaena</i>	pohon/ <i>tree</i>	-	-
Euphorbia/ <i>Euphorbia</i>	pohon/ <i>tree</i>	-	-
Gladiol/ <i>Gladiol</i>	tangkai/ <i>stalks</i>	-	-
Hanjuang/ <i>Cordyline</i>	pohon/ <i>tree</i>	-	-
Herbras/ <i>Gerbera</i>	tangkai/ <i>stalks</i>	-	-
Kamboja Jepang/ <i>Adenium</i>	pohon/ <i>tree</i>	-	-
Keladi Hias/ <i>Caladium</i>	pohon/ <i>tree</i>	-	-
Krisan/ <i>Chrysantemum</i>	tangkai/ <i>stalks</i>	-	-
Mawar/ <i>Rose</i>	tangkai/ <i>stalks</i>	-	-
Melati/ <i>Jasmine</i>	kg/ <i>kg</i>	-	-
Monstera/ <i>Monstera</i>	pohon/ <i>tree</i>	-	-
Pakis/ <i>Leather Leaf Fern</i>	pohon/ <i>tree</i>	-	-
Palem/ <i>Palm</i>	pohon/ <i>tree</i>	-	-
Pedang-Pedangan/ <i>Sansevieria</i>	rumpun/ <i>clumps</i>	-	-
Philodendron/ <i>Philodendron</i>	pohon/ <i>tree</i>	-	-

Lanjutan Tabel/*Continued Table* 5.1.12

Jenis Tanaman <i>Kind of Plants</i>	Satuan <i>Unit</i>	2019	2020
(1)	(2)	(3)	(4)
Pisang-Pisangan/ <i>Heliconia</i>	tangkai/ <i>stalks</i>	-	-
Sedap Malam/ <i>Tuberose</i>	tangkai/ <i>stalks</i>	-	-
Soka/ <i>Ixora</i>	pohon/ <i>tree</i>	-	-
Sri Rejeki/ <i>Aglaonema</i>	pohon/ <i>tree</i>	-	-

Sumber/*Source*: BPS, Statistik Pertanian Hortikultura SPH/*BPS-Statistics Indonesia, Agricultural Statistik for Horticulture SPH*

Tabel
Table 5.1.13

Produksi Buah-buahan Menurut Kecamatan dan Jenis Tanaman di Kabupaten Lingga (kwintal), 2019 and 2020

Production of Fruits by Subdistrict and Kind of Plant in Lingga Regency (quintal), 2019 and 2020

Kecamatan Subdistrict	Alpukat/ Avocado		Anggur/ Grape		Apel/ Apple	
	2019	2020	2019	2020	2019	2020
(1)	(2)	(3)	(4)	(5)	(6)	(7)
Singkep Barat	-	-	-	-	-	-
Kepulauan Posek	-	-	-	-	-	-
Singkep	-	30	-	-	-	-
Singkep Selatan	-	-	-	-	-	-
Singkep Pesisir	-	-	-	-	-	-
Lingga	1	2	-	-	-	-
Selayar	-	-	-	-	-	-
Lingga Timur	-	-	-	-	-	-
Lingga Utara	-	-	-	-	-	-
Senayang	-	-	-	-	-	-
Bakung Serumpun	-	-	-	-	-	-
Temiang Pesisir	-	-	-	-	-	-
Katang Bidare	-	-	-	-	-	-
Kabupaten Lingga	1	32	-	-	-	-

Lanjutan Tabel/*Continued Table 5.1.13*

Kecamatan Subdistrict	Belimbing/ Star Fruit		Duku/Langsap/ Kokosan/ Duku		Durian/ Durian	
	2019	2020	2019	2020	2019	2020
(1)	(8)	(9)	(10)	(11)	(12)	(13)
Singkep Barat	96	-	-	-	40	-
Kepulauan Posek	-	-	-	-	-	-
Singkep	-	25	410	160	918	540
Singkep Selatan	-	-	-	1	54	2
Singkep Pesisir	-	4	-	-	500	-
Lingga	6	-	-	94	640	105
Selayar	-	-	-	-	-	-
Lingga Timur	10	11	163	-	300	-
Lingga Utara	-	-	-	-	-	-
Senayang	-	-	-	-	-	-
Bakung Serumpun	-	-	-	-	-	-
Temiang Pesisir	-	-	-	-	-	-
Katang Bidare	-	-	-	-	-	-
Kabupaten Lingga	112	40	573	255	2 452	647

Lanjutan Tabel/Continued Table 5.1.13

Kecamatan Subdistrict	Jambu Air/ Water Apple		Jambu Biji/ Guava		Jengkol/ Jengkol	
	2019	2020	2019	2020	2019	2020
(1)	(14)	(15)	(16)	(17)	(18)	(19)
Singkep Barat	17	27	33	-	12	111
Kepulauan Posek	-	-	-	-	8	-
Singkep	23	20	8	28	-	-
Singkep Selatan	2	5	-	1	9	-
Singkep Pesisir	9	6	35	8	70	160
Lingga	7	11	15	-	15	37
Selayar	-	-	-	-	52	-
Lingga Timur	12	-	1	10	33	34
Lingga Utara	36	-	-	-	65	-
Senayang	3	-	-	-	427	-
Bakung Serumpun	-	-	-	-	-	-
Temiang Pesisir	-	-	-	-	-	-
Katang Bidare	-	-	-	-	-	-
Kabupaten Lingga	109	69	92	47	691	342

Lanjutan Tabel/*Continued Table* 5.1.13

Kecamatan <i>Subdistrict</i>	Jeruk Besar/ <i>Pomelo</i>		Jeruk Siam/Kepron/ <i>Orange/Tangerine</i>		Mangga/ <i>Mango</i>	
	2019	2020	2019	2020	2019	2020
(1)	(20)	(21)	(22)	(23)	(24)	(25)
Singkep Barat	-	-	-	3	15	32
Kepulauan Posek	-	-	-	-	64	2
Singkep	-	-	-	-	-	1 560
Singkep Selatan	-	-	-	-	7	1
Singkep Pesisir	-	-	-	-	340	58
Lingga	-	-	-	-	405	52
Selayar	-	-	-	-	-	-
Lingga Timur	-	-	-	-	20	-
Lingga Utara	-	-	-	-	20	-
Senayang	-	-	-	-	145	-
Bakung Serumpun	-	-	-	-	-	-
Temiang Pesisir	-	-	-	-	-	-
Katang Bidare	-	-	-	-	-	-
Kabupaten Lingga	-	-	-	3	1 016	1 705

Lanjutan Tabel/Continued Table 5.1.13

Kecamatan Subdistrict	Manggis/ Mangosteen		Markisa/Konyal/ Passion fruit		Melinjo/ Gnetum/Melinjo	
	2019	2020	2019	2020	2019	2020
(1)	(26)	(27)	(28)	(29)	(30)	(31)
Singkep Barat	34	-	-	-	6	-
Kepulauan Posek	-	-	-	-	-	-
Singkep	-	-	-	-	-	-
Singkep Selatan	-	1	-	-	-	1
Singkep Pesisir	4	-	-	-	9	100
Lingga	150	-	-	-	-	-
Selayar	-	-	-	-	-	-
Lingga Timur	-	40	-	-	-	-
Lingga Utara	-	40	-	-	-	-
Senayang	16	-	-	-	-	-
Bakung Serumpun	-	-	-	-	-	-
Temiang Pesisir	-	-	-	-	-	-
Katang Bidare	-	-	-	-	-	-
Kabupaten Lingga	204	81	-	-	15	101

Lanjutan Tabel/*Continued Table* 5.1.13

Kecamatan <i>Subdistrict</i>	Nangka/Cempedak/ <i>Jackfruit</i>		Nenas/ <i>Pineapple</i>		Pepaya/ <i>Papaya</i>	
	2019	2020	2019	2020	2019	2020
(1)	(32)	(33)	(34)	(35)	(36)	(37)
Singkep Barat	31	63	47	7	43	8
Kepulauan Posek	-	-	-	-	-	-
Singkep	1 754	-	-	-	5	18
Singkep Selatan	70	2	-	1	8	1
Singkep Pesisir	2 250	-	18	9	33	6
Lingga	180	-	1	5	2	1
Selayar	-	-	-	-	1	-
Lingga Timur	138	192	-	-	27	9
Lingga Utara	220	150	-	-	8	7
Senayang	600	-	-	-	-	-
Bakung Serumpun	-	-	-	-	-	-
Temiang Pesisir	-	-	-	-	-	-
Katang Bidare	-	-	-	-	-	-
Kabupaten Lingga	5 243	407	66	23	127	50

Lanjutan Tabel/Continued Table 5.1.13

Kecamatan Subdistrict	Petai/ Twisted Cluster Bean		Pisang/ Banana		Rambutan/ Rambutan	
	2019	2020	2019	2020	2019	2020
(1)	(38)	(39)	(40)	(41)	(42)	(43)
Singkep Barat	-	15	72	82	-	1
Kepulauan Posek	1	-	17	2	-	-
Singkep	-	-	18	98	2 045	-
Singkep Selatan	-	1	6	1	126	4
Singkep Pesisir	170	-	107	90	-	-
Lingga	53	23	180	219	-	340
Selayar	-	-	-	-	-	-
Lingga Timur	13	-	65	60	300	25
Lingga Utara	73	-	58	140	225	25
Senayang	153	-	89	-	-	-
Bakung Serumpun	-	-	-	-	-	-
Temiang Pesisir	-	-	-	-	-	-
Katang Bidare	-	-	-	-	-	-
Kabupaten Lingga	463	39	612	692	2 696	394

Lanjutan Tabel/*Continued Table* 5.1.13

Kecamatan Subdistrict	Salak/ Snakefruit		Sawo/ Sapodilla/Sawo	
	2019	2020	2019	2020
(1)	(44)	(45)	(46)	(47)
Singkep Barat	1	-	3	-
Kepulauan Posek	-	-	-	-
Singkep	-	-	-	-
Singkep Selatan	-	1	-	-
Singkep Pesisir	-	-	-	4
Lingga	-	-	12	-
Selayar	-	-	-	-
Lingga Timur	-	20	3	6
Lingga Utara	34	80	-	-
Senayang	-	-	7	-
Bakung Serumpun	-	-	-	-
Temiang Pesisir	-	-	-	-
Katang Bidare	-	-	-	-
Kabupaten Lingga	35	101	25	10

Lanjutan Tabel/Continued Table 5.1.13

Kecamatan Subdistrict	Sirsak/ Soursop		Sukun/ Breadfruit	
	2019	2020	2019	2020
(1)	(48)	(49)	(50)	(51)
Singkep Barat	16	1	20	6
Kepulauan Posek	-	-	-	-
Singkep	9	-	-	73
Singkep Selatan	-	1	-	2
Singkep Pesisir	13	6	20	-
Lingga	4	11	3	-
Selayar	7	13	-	-
Lingga Timur	-	-	-	-
Lingga Utara	15	-	-	-
Senayang	3	-	-	-
Bakung Serumpun	-	-	-	-
Temiang Pesisir	-	-	-	-
Katang Bidare	-	-	-	-
Kabupaten Lingga	67	32	43	81

Sumber/Source: BPS, Statistik Pertanian Hortikultura SPH/BPS-Statistics Indonesia, Agricultural Statistic for Horticulture SPH

Tabel
Table 5.1.14

Produksi Buah–Buahan dan Sayuran Tahunan Menurut Jenis Tanaman di Kabupaten Lingga (kwintal), 2019 dan 2020
Production of Annual Fruits and Vegetables by Kind of Plant in Lingga Regency (qintal), 2019 and 2020

Jenis Tanaman <i>Kind of Plants</i>	2019	2020
(1)	(2)	(3)
Alpukat/ <i>Avocado</i>	1	32
Anggur/ <i>Grape</i>	-	-
Apel/ <i>Apple</i>	-	-
Belimbing/ <i>Star Fruit</i>	112	40
Duku/Langsat/Kokosan/ <i>Duku</i>	573	254
Durian/ <i>Durian</i>	2 452	647
Jambu Air/ <i>Water Apple</i>	45	68
Jambu Biji/ <i>Guava</i>	92	47
Jengkol/ <i>Jengkol</i>	691	342
Jeruk Besar/ <i>Pomelo</i>	-	-
Jeruk Siam/Kepro/ <i>Orange/Tangerine</i>	-	3
Mangga/ <i>Mango</i>	1 016	1 705
Manggis/ <i>Mangosteen</i>	554	81
Markisa/Konyal/ <i>Passion fruit</i>	-	-
Melinjo/ <i>Gnetum/Melinjo</i>	82	101
Nangka/Cempedak/ <i>Jackfruit</i>	5 243	406
Nenas/ <i>Pineapple</i>	66	22
Pepaya/ <i>Papaya</i>	127	51
Petai/ <i>Twisted Cluster Bean</i>	463	39
Pisang/ <i>Banana</i>	612	692

Lanjutan Tabel/*Continued Table 5.1.14*

Jenis Tanaman <i>Kind of Plants</i>	2019	2020
(1)	(2)	(3)
Rambutan/ <i>Rambutan</i>	2 696	395
Salak/ <i>Snakefruit</i>	35	101
Sawo/ <i>Sapodilla/Sawo</i>	24	10
Sirsak/ <i>Soursop</i>	67	31
Sukun/ <i>Breadfruit</i>	43	81

Sumber/*Source*: BPS, Statistik Pertanian Hortikultura SPH/*BPS-Statistics Indonesia, Agricultural Statistic for Horticulture SPH*

Tabel
Table 5.1.15**Luas Panen, Produktivitas, dan Produksi Padi (Gabah Kering Giling/GKG) di Kabupaten Lingga, 2019-2020**
Harvested Area, Productivity, dan Production of Paddy (Unhusked Rice) by Years in Lingga Regency, 2019-2020

Tahun Years	Luas Panen (ha) Harvested Area (ha)	Produktivitas (ton/ha) Productivity (ton/ha)	Produksi (ton GKG) Production (ton GKG)
(1)	(2)	(3)	(4)
2019	133,00	2,80	373,35
2020	71,04	3,05	216,94

Sumber/Source: BPS, Laporan Statistik Pertanian (SP) Tanaman Pangan/BPS-Statistics Indonesia, Agriculture Statistic Report of Food Crops

Tabel 5.1.16 **Produksi Padi¹ dan Beras di Kabupaten Lingga, 2020**
Table 5.1.16 **Paddy and Rice Production¹ by Years in Lingga Regency, 2020**

Tahun Years	Produksi Padi (ton GKG) Paddy Production (ton GKG)	Produksi Padi Setara Beras (ton) Rice Equivalent Production (ton)
(1)	(2)	(3)
2019	373,35	212,5
2020	216,94	137,82

Catatan/Note: ¹ Kualitas produksi gabah kering giling/*The production is in term of dry unhusked paddy*
 Sumber/Source: BPS, Laporan Statistik Pertanian (SP) Tanaman Pangan/BPS-Statistics Indonesia, Agriculture Statistic Report of Food Crops

Tabel 5.1.17 **Produksi Jagung dan Kedelai Menurut Tahun di Kabupaten Lingga, 2020**
Table 5.1.17 **Production of Maize and Soybeans by Years in Lingga Regency, 2020**

Kecamatan Subdistrict	Produksi Jagung (ton) Maize Production (ton)	Produksi Kedelai (ton) Soybeans Production (ton)
(1)	(2)	(3)
2016	6,00	-
2017	3,00	-
2018	18,00	-
2019	11,00	-
2020	27,07	-

Sumber/Source: BPS, Laporan Statistik Pertanian (SP) Tanaman Pangan/BPS-Statistics Indonesia, Agriculture Statistic Report of Food Crops

**5.2 PERKEBUNAN
ESTATE CROPS**

Tabel 5.2.1 Luas Areal Tanaman Perkebunan Menurut Kecamatan dan Jenis Tanaman di Kabupaten Lingga (ha), 2019 dan 2020
Planted Area of Estate Crops by Subdistrict and Type of Crops in Lingga Regency (ha), 2019 dan 2020

Kecamatan Subdistrict	Kelapa Sawit/Oil Palm		Kelapa/Coconut	
	2019	2020	2019	2020
(1)	(2)	(3)	(4)	(5)
Singkep Barat	–	–	518	523
Kepulauan Posek	–	–	221	221
Singkep	–	–	492	491
Singkep Selatan	–	–	660	669
Singkep Pesisir	–	–	50	50
Lingga	–	–	134,5	138,5
Selayar	–	–	180	173
Lingga Timur	–	–	130	130
Lingga Utara	–	–	267	275
Senayang	–	–	50	48,25
Bakung Serumpun	–	–	143,5	143,5
Temiang Pesisir	–	–	30	30
Katang Bidare	–	–	82	79,5
Kabupaten Lingga	–	–	2 958	2 971,4

Lanjutan Tabel/*Continued Table* 5.2.1

Kecamatan Subdistrict	Karet/Rubber		Kopi/Coffee	
	2019	2020	2019	2020
(1)	(6)	(7)	(8)	(9)
Singkep Barat	4 077,50	4 069	-	9
Kepulauan Posek	-	-	-	-
Singkep	1 139	1 135	1,00	1,6
Singkep Selatan	1 034	1 030	1,00	1
Singkep Pesisir	1 980	1 976	-	-
Lingga	618	615	0,50	1
Selayar	102	916	-	-
Lingga Timur	669	650	-	-
Lingga Utara	493	484	0,50	4,75
Senayang	48,87	45,12	-	-
Bakung Serumpun	48,87	44	-	-
Temiang Pesisir	29,32	28,17	-	-
Katang Bidare	68,42	62,97	-	-
Kabupaten Lingga	10 307,98	10 235,26	3,00	17,35

Lanjutan Tabel/*Continued Table 5.2.1*

Kecamatan <i>Subdistrict</i>	Kakao/Cocoa		Tebu/Sugar cane	
	2019	2020	2019	2020
(1)	(10)	(11)	(12)	(13)
Singkep Barat	-	-	-	-
Kepulauan Posek	-	-	-	-
Singkep	-	-	-	-
Singkep Selatan	-	-	-	-
Singkep Pesisir	-	-	-	-
Lingga	-	-	-	-
Selayar	-	-	-	-
Lingga Timur	-	-	-	-
Lingga Utara	-	-	-	-
Senayang	-	-	-	-
Bakung Serumpun	-	-	-	-
Temiang Pesisir	-	-	-	-
Katang Bidare	-	-	-	-
Kabupaten Lingga	-	-	-	-

Lanjutan Tabel/*Continued Table* 5.2.1

Kecamatan Subdistrict	Teh/Tea		Tembakau/Tobacco	
	2019	2020	2019	2020
(1)	(14)	(15)	(16)	(17)
Singkep Barat	-	-	-	-
Kepulauan Posek	-	-	-	-
Singkep	-	-	-	-
Singkep Selatan	-	-	-	-
Singkep Pesisir	-	-	-	-
Lingga	-	-	-	-
Selayar	-	-	-	-
Lingga Timur	-	-	-	-
Lingga Utara	-	-	-	-
Senayang	-	-	-	-
Bakung Serumpun	-	-	-	-
Temiang Pesisir	-	-	-	-
Katang Bidare	-	-	-	-
Kabupaten Lingga	-	-	-	-

Lanjutan Tabel/*Continued Table 5.2.1*

Kecamatan Subdistrict	Lada/Pepper		Sagu/Sago	
	2019	2020	2019	2020
(1)	(10)	(11)	(12)	(13)
Singkep Barat	17	15	-	-
Kepulauan Posek	-	-	-	-
Singkep	5	5	-	-
Singkep Selatan	8	20	-	-
Singkep Pesisir	64	61	-	-
Lingga	31	30	517,50	516
Selayar	7	6,25	-	-
Lingga Timur	14	10	1 121	2 465,50
Lingga Utara	70	60,50	1 654,50	295
Senayang	4,50	4	-	-
Bakung Serumpun	4,50	3,50	-	-
Temiang Pesisir	2,70	2,60	-	-
Katang Bidare	6,30	5,55	-	-
Kabupaten Lingga	234	223,40	3 293	3 276,50

Lanjutan Tabel/*Continued Table* 5.2.1

Kecamatan Subdistrict	Gambir/Gambier		Kelapa Hibrida/Hybrid Coconut	
	2019	2020	2019	2020
(1)	(14)	(15)	(16)	(17)
Singkep Barat	17	-	-	-
Kepulauan Posek	-	-	-	-
Singkep	-	-	-	-
Singkep Selatan	-	-	-	-
Singkep Pesisir	-	-	-	-
Lingga	-	-	-	-
Selayar	-	-	-	-
Lingga Timur	10	-	-	-
Lingga Utara	-	-	-	-
Senayang	-	-	-	-
Bakung Serumpun	-	-	4	-
Temiang Pesisir	-	-	-	-
Katang Bidare	-	-	-	-
Kabupaten Lingga	27	-	4	-

Lanjutan Tabel/*Continued Table 5.2.1*

Kecamatan Subdistrict	Pinang/Betel Nut		Cengkeh/Clove	
	2019	2020*	2019	2020*
(1)	(14)	(15)	(16)	(17)
Singkep Barat	2,50	-	-	-
Kepulauan Posek	-	-	-	-
Singkep	2	-	-	-
Singkep Selatan	1,50	-	-	-
Singkep Pesisir	-	-	-	-
Lingga	5,50	-	-	-
Selayar	4	-	1	-
Lingga Timur	-	-	-	-
Lingga Utara	0,50	-	3,50	-
Senayang	-	-	-	-
Bakung Serumpun	-	-	-	-
Temiang Pesisir	-	-	-	-
Katang Bidare	-	-	-	-
Kabupaten Lingga	16	-	4,50	-

Sumber/*Source*: Dinas Pertanian dan Ketahanan Pangan Kabupaten Lingga/*Departement of Agriculture an Food Security of Lingga Regency*

Tabel
Table 5.2.2**Produksi Perkebunan Menurut Kecamatan dan Jenis Tanaman di Kabupaten Lingga (ton), 2019 dan 2020**
Production of Estate by Subdistrict and Type of Crops in Lingga Regency (ton), 2019 and 2020

Kecamatan Subdistrict	Kelapa Sawit/Oil Palm		Kelapa/Coconut	
	2019	2020	2019	2020*
(1)	(2)	(3)	(4)	(5)
Singkep Barat	–	–	269,06	269,06
Kepulauan Posek	–	–	78,64	78,64
Singkep	–	–	222,78	222,78
Singkep Selatan	–	–	264,51	264,51
Singkep Pesisir	–	–	41,32	41,32
Lingga	–	–	75,99	75,99
Selayar	–	–	132,50	132,50
Lingga Timur	–	–	55,20	55,20
Lingga Utara	–	–	151,80	151,80
Senayang	–	–	26,74	26,74
Bakung Serumpun	–	–	29,20	29,20
Temiang Pesisir	–	–	16,44	16,44
Katang Bidare	–	–	37,00	37,00
Kabupaten Lingga	–	–	1 401,18	1 401,18

Lanjutan Tabel/*Continued Table 5.2.2*

Kecamatan Subdistrict	Karet/Rubber		Kopi/Coffee	
	2019	2020*	2019	2020
(1)	(6)	(7)	(8)	(9)
Singkep Barat	1 452,90	1 452,90	-	-
Kepulauan Posek	-	-	-	-
Singkep	456,56	456,56	-	-
Singkep Selatan	569,56	569,56	-	-
Singkep Pesisir	901,46	901,46	-	-
Lingga	294,10	294,10	-	-
Selayar	50,45	50,45	-	-
Lingga Timur	157,87	157,87	-	-
Lingga Utara	165,06	165,06	-	-
Senayang	31,91	31,91	-	-
Bakung Serumpun	32,36	32,36	-	-
Temiang Pesisir	19,32	19,32	-	-
Katang Bidare	45,52	45,52	-	-
Kabupaten Lingga	4 418,20	4 418,20	-	-

Lanjutan Tabel/*Continued Table 5.2.2*

Kecamatan Subdistrict	Kakao/Cocoa		Tebu/Sugar cane	
	2019	2020	2019	2020
(1)	(10)	(11)	(12)	(13)
Singkep Barat	-	-	-	-
Kepulauan Posek	-	-	-	-
Singkep	-	-	-	-
Singkep Selatan	-	-	-	-
Singkep Pesisir	-	-	-	-
Lingga	-	-	-	-
Selayar	-	-	-	-
Lingga Timur	-	-	-	-
Lingga Utara	-	-	-	-
Senayang	-	-	-	-
Bakung Serumpun	-	-	-	-
Temiang Pesisir	-	-	-	-
Katang Bidare	-	-	-	-
Kabupaten Lingga	-	-	-	-

Lanjutan Tabel/Continued Table 5.2.2

Kecamatan Subdistrict	Teh/Tea		Tembakau/Tobacco	
	2019	2020	2019	2020
(1)	(14)	(15)	(16)	(17)
Singkep Barat	-	-	-	-
Kepulauan Posek	-	-	-	-
Singkep	-	-	-	-
Singkep Selatan	-	-	-	-
Singkep Pesisir	-	-	-	-
Lingga	-	-	-	-
Selayar	-	-	-	-
Lingga Timur	-	-	-	-
Lingga Utara	-	-	-	-
Senayang	-	-	-	-
Bakung Serumpun	-	-	-	-
Temiang Pesisir	-	-	-	-
Katang Bidare	-	-	-	-
Kabupaten Lingga	-	-	-	-

Lanjutan Tabel/*Continued Table* 5.2.2

Kecamatan Subdistrict	Lada/Pepper		Sagu/Sago	
	2019	2020*	2019	2020*
(1)	(10)	(11)	(12)	(13)
Singkep Barat	8,50	-	-	-
Kepulauan Posek	-	-	-	-
Singkep	1,33	-	-	-
Singkep Selatan	11,60	-	-	-
Singkep Pesisir	10,02	-	-	-
Lingga	16,05	-	828	828
Selayar	7,98	-	-	-
Lingga Timur	6,98	-	447,40	447,40
Lingga Utara	17,40	-	1 321	1 321
Senayang	1,34	-	-	-
Bakung Serumpun	1,49	-	-	-
Temiang Pesisir	0,80	-	-	-
Katang Bidare	2,18	-	-	-
Kabupaten Lingga	85,67	-	2 596,40	2 596,40

Lanjutan Tabel/Continued Table 5.2.2

Kecamatan Subdistrict	Gambir/Gambier		Kelapa Hibrida/Hybrid Coconut	
	2019	2020*	2019	2020
(1)	(14)	(15)	(16)	(17)
Singkep Barat	12,48	-	-	-
Kepulauan Posek	-	-	-	-
Singkep	-	-	-	-
Singkep Selatan	-	-	-	-
Singkep Pesisir	-	-	-	-
Lingga	-	-	-	-
Selayar	-	-	-	-
Lingga Timur	0,18	-	-	-
Lingga Utara	-	-	-	-
Senayang	-	-	-	-
Bakung Serumpun	-	-	-	-
Temiang Pesisir	-	-	-	-
Katang Bidare	-	-	-	-
Kabupaten Lingga	12,66	-	-	-

Lanjutan Tabel/*Continued Table 5.2.2*

Kecamatan Subdistrict	Pinang/Betel Nut		Cengkeh/Clove	
	2019	2020	2019	2020
(1)	(14)	(15)	(16)	(17)
Singkep Barat	-	-	-	-
Kepulauan Posek	-	-	-	-
Singkep	-	0,04	-	-
Singkep Selatan	0,20	-	-	-
Singkep Pesisir	-	-	-	-
Lingga	-	-	-	-
Selayar	-	-	-	-
Lingga Timur	-	-	-	0,80
Lingga Utara	-	-	-	-
Senayang	-	-	-	-
Bakung Serumpun	-	-	-	-
Temiang Pesisir	-	-	-	-
Katang Bidare	-	-	-	-
Kabupaten Lingga	0,20	0,04	-	0,80

Catatan/Notes: *Data sementara. Menggunakan data tahun sebelumnya/*Using data from previous year*

Sumber/Source: Dinas Pertanian dan Ketahanan Pangan Kabupaten Lingga/*Departement of Agriculture an Food Security of Lingga Regency*

**5.3 PERIKANAN
FISHERIES**

Tabel 5.3.1 Total Produksi (Ton) Hasil Perikanan di Kabupaten Lingga, 2019 dan 2020
Total Capture of Fisheries Production in Lingga Regency, 2019 and 2020

Kecamatan Subdistrict	Produksi (ton)/ Production (tonnage)	
	2019	2020
(1)	(2)	(3)
Penangkapan/Capture	36 149,99	33 358,34
Budidaya/Aquaculture	104,61	42,49
Budidaya Laut/Sea Aquaculture	81,55	25,16
Budidaya Air Tawar/Fresh Water Aquaculture	9,21	9,28
Budidaya Payau/Brackish Aquaculture	13,85	8,05
Kabupaten Lingga	36 254,60	33 400,83

Sumber/Source: Dinas Perikanan (Diskan) Kabupaten Lingga/Departement of Fisheries of Lingga Regency

Tabel 5.3.2 Nilai Hasil Perikanan (Ribu Rupiah) di Kabupaten Lingga, 2019 dan 2020
Table *Production Value of Capture and Aquaculture Fisheries Production (Thousand Rupiahs) in Lingga Regency, 2019 and 2020*

Kecamatan Subdistrict	Nilai Produksi (Rp .000)/ Production's Value (Rp .000)	
	2019	2020
(1)	(4)	(5)
Penangkapan/Capture	1 084 499 730,00	871 759 320,70
Budidaya/Aquaculture	12 921 775,00	3 630 220,00
Budidaya Laut/Sea Aquaculture	11 726 750,00	2 893 495,00
Budidaya Air Tawar/Fresh Water Aquaculture	367 000,00	245 725,00
Budidaya Payau/Brackish Aquaculture	828 025,00	491 000,00
Kabupaten Lingga	1 097 421 505,00	875 389 540,70

Sumber/Source: Dinas Perikanan (Diskan) Kabupaten Lingga/Departement of Fisheries of Lingga Regency

6

INDUSTRI, PERTAMBANGAN, DAN ENERGI

INDUSTRY, MINING, AND ENERGY



VOLUME PRODUKSI AIR BERSIH KAB. LINGGA

VOLUME OF WATER SUPPLY IN LINGGA

1.892.160

m³

PDAM CABANG
DABO SINGKEP

630.720

m³

PDAM CABANG
DAIK LINGGA

PENJELASAN TEKNIS

1. Industri pengolahan dikelompokkan ke dalam 4 golongan berdasarkan banyaknya tenaga kerja tanpa memperhatikan penggunaan mesin produksi atau modal yang ditanamkan yaitu :
 - a. Industri Besar adalah perusahaan industri yang mempunyai tenaga kerja 100 orang atau lebih;
 - b. Industri Sedang adalah perusahaan industri yang mempunyai tenaga kerja 20-99 orang;
 - c. Industri Kecil adalah perusahaan industri yang mempunyai tenaga kerja 5-19 orang, dan
 - d. Industri Kerajinan Rumah Tangga adalah usaha industri yang mempunyai tenaga kerja 1-4 orang.
2. Pengumpulan data perusahaan Industri Besar dan sedang dilakukan setiap tahun dengan cara sensus lengkap. Pelaksanaan Survei Industri Besar dan Sedang berdasarkan Direktori hasil pemutakhiran yang dilakukan setiap tahun.
3. Data Tenaga listrik di Kabupaten Lingga bersumber dari Perusahaan Listrik Negara (PLN)

TECHNICAL NOTES

1. *According to the number of employees, manufacturing industry is categorized into four groups. This grouping is based on number of workers involved, regardless number of machines used for production or capital, namely:*
 - a. *Large scale manufacturing is a manufacturing establishment having at least 100 employees;*
 - b. *Medium scale manufacturing is a manufacturing establishment having 20 - 99 employees;*
 - c. *Small scale manufacturing is a manufacturing establishment having 5-9 employees;*
 - d. *Household/cottage industry is a manufacturing establishment having 1-4 employees.*
2. *The data of large and medium manufacturing industries are collected every year on a complete census basis. The field work is based on the annually updated Directory of Establishments.*
3. *The data for electricity are obtained from State electricity establishment branch office of*

Cabang Tanjungpinang.

4. Data air minum dikumpulkan BPS Kabupaten Lingga melalui Survei pada Perusahaan Daerah air minum di Kabupaten Lingga.

Tanjungpinang.

4. *Data on drinking water supply are collected by BPS – Statistics of Lingga Regency through a survey of water supply companies under Government and Private companies.*

<https://linggakab.bps.go.id>

ULASAN**DESCRIPTION****6.1 Pertambangan dan Energi**

Industri pengolahan dibagi menjadi empat kelompok, yaitu industri besar, industri sedang, industri kecil dan industri kerajinan rumah tangga. Pengelompokan itu berdasarkan pada banyaknya pekerja yang terlibat di dalamnya tanpa memperhatikan penggunaan mesin produksi yang digunakan ataupun modal yang ditanamkan.

Yang dikategorikan sebagai perusahaan industri besar adalah perusahaan industri yang mempekerjakan 100 orang atau lebih, sedangkan yang dikategorikan perusahaan industri sedang adalah perusahaan yang mempekerjakan 20 - 99 orang tenaga kerja. Kategori perusahaan industri kecil adalah perusahaan yang memiliki tenaga kerja antara 5 - 19 orang dan untuk kelompok industri rumah tangga (industri mikro) yaitu usaha industri yang memiliki tenaga kerja kurang dari 5 orang.

Pada tahun 2020 jumlah industri kecil dan menengah sebanyak 1.572 usaha dengan tenaga kerja sebanyak 2.730 orang.

Pembangunan di sektor industri adalah merupakan upaya dalam meningkatkan nilai tambah, menciptakan lapangan usaha,

6.1 Mining and Energy

Manufacturing industry consists of four categories such as: large, medium, small/micro, and the last is household manufacturing Industry. The grouping was based on the number of workers involved in it without regard to the use of production machinery used or invested capital.

The large - scale industry is an enterprise that employs 100 workers and more, while the medium scale industry is an enterprise that employs 20 - 99 workers. The category of a small scale industry is an enterprise that employs 5 - 19 workers and for the home industry (micro industry) employs less than 5 persons.

In 2020 the number of small and medium scale industry was 1.572 establishments with 2.730 employees.

Development in the industrial sector is an effort to increase the value-added, creating a business, obtain employment, providing quality goods

memperoleh kesempatan kerja, menyediakan barang dan jasa yang bermutu dengan harga yang bersaing di dalam negeri dan luar negeri, meningkatkan ekspor guna menunjang pembangunan daerah dan sektor - sektor pembangunan lainnya serta mengembangkan kemampuan teknologi.

6.2 Air Minum

Ketersediaan air minum yang sehat sangat dibutuhkan masyarakat. Seperti pada tahun sebelumnya, pada tahun 2020 jumlah perusahaan air minum di Kabupaten Lingga mencapai dua perusahaan.

Seiring meningkatnya kebutuhan masyarakat akan air bersih, volume produksi air bersih tahun 2020 sebanyak 630.720 m³ di PDAM Cabang Daik sementara di PDAM cabang Dabo sebanyak 1.892.160 m³.

and services at competitive prices in the domestic and overseas markets, increase exports in order to support the development of regional and sector as well as other development sectors develop technological capabilities.

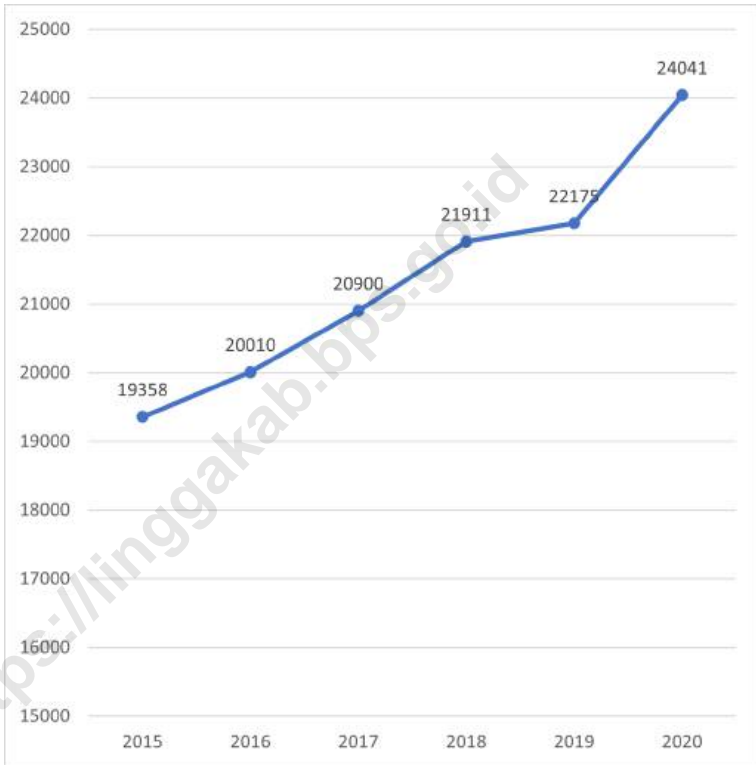
6.2 Water Supply

Availability of healthy drinking water is very important. Like the previous year, the number of establishment product drinking water was 2 establishments in 2020.

In 2020 total volume production of water about 630.720 m³ in Daik Water Supply's Establishment whereas in Dabo Water Supply's Establishment about 1.892.160 m³.

Gambar 6.1
Figures

**Jumlah Pelanggan Listrik PLN di Kabupaten Lingga,
2015-2020**
*Number of Electricity Customers in Lingga Regency,
2015-2020*



Sumber/Source : PT PLN (Persero), Unit Induk Wilayah (UIW) Riau dan Kepulauan Riau, Unit Pelaksana Pelayanan Pelanggan (UP3) Tanjungpinang

Gambar
Figures 6.2

Jumlah Pelanggan PDAM Cabang Daik, Kabupaten Lingga, 2013-2020
Number of Customers at Water Supplies Daik Service Area, Lingga Regency, 2013-2020



Sumber/Source : Perusahaan Daerah Air Minum Kabupaten Lingga Wilayah Pelayanan Daik dan Dabo/Water Supply's Establishment of Lingga Regency, Daik and Dabo Services Area

Tabel 6.1
Table

Daya Terpasang, Produksi, dan Distribusi Listrik PT. PLN (Persero) pada Cabang/Ranting PLN Menurut Kecamatan di Kabupaten Lingga, 2020
Installed Electricity Power, Production, and Distribution of PT. PLN (Persero) at PLN Branch by Subdistrict in Lingga Regency, 2020

Kecamatan Subdistrict	Supply Sistem/Subsistem Kelistrikan Electricity System/Subsystem Supply	Daya Terpasang Installed Electricity Power (KW)	Produksi Listrik Electricity Production (KWh)	Listrik Terjual Electricity Sold (KWh)
(1)	(2)	(3)	(4)	(5)
Singkep Barat	Isolated Setajam	6 800	26 829 070	26 518 164
Singkep				
Singkep Selatan				
Singkep Pesisir				
Lingga	Isolated PLTD Daik Lingga	3 400	13 261 567	13 040 686
Lingga Timur				
Lingga Utara				
Kepulauan Posek	PLTD Posek	100	229 425	217 213
Selayar	PLTD Penuba	860	1 259 469	1 236 143
Senayang	PLTD Senayang	300	1 342 851	1 311 561
Bakung Serumpun	PLTD Rejai	300	589 413	589 413
Temiang Pesisir	PLTD Temiang	140	284 715	284 715
Katang Bidare	PLTD Benan dan PLTD Medang	200	333 484	321 360
Kabupaten Lingga		12 100	44 129 994	43 519 255

Sumber/Source: PT PLN (Persero), Unit Induk Wilayah (UIW) Riau dan Kepulauan Riau, Unit Pelaksana Pelayanan Pelanggan (UP3) Tanjungpinang

Lanjutan Tabel/Continued Table 6.1

Kecamatan Subdistrict	Supply Sistem/Subsistem Kelistrikan Electricity System/Subsystem Supply	Dipakai Sendiri Own Used (KWh)	Susut/Hilang Shrinkage/Lost (KWh)
(1)	(2)	(6)	(7)
Singkep Barat	Isolated Setajam	28 090	310 906
Singkep			
Singkep Selatan			
Singkep Pesisir			
Lingga	Isolated PLTD Daik Lingga	-	220 881
Lingga Timur			
Lingga Utara	PLTD Posek	-	12 212
Kepulauan Posek			
Selayar	PLTD Penuba	-	23 326
Senayang	PLTD Senayang	-	31 290
Bakung Serumpun	PLTD Rejai	-	-
Temiang Pesisir	PLTD Temiang	-	-
Katang Bidare	PLTD Benan dan PLTD Medang	-	12 124
Kabupaten Lingga		28 090	610 739

Sumber/Source: PT PLN (Persero), Unit Induk Wilayah (UIW) Riau dan Kepulauan Riau, Unit Pelaksana Pelayanan Pelanggan (UP3) Tanjungpinang

Tabel
Table 6.2**Jumlah Pelanggan Listrik Menurut Kecamatan di
Kabupaten Lingga, 2016–2020**
**Number of Electricity Customers by Subdistrict in Lingga
Regency, 2016–2020**

Kecamatan Subdistrict	Supply Sistem/ Subsistem Kelistrikan Electricity System/ Subsystem Supply	2016	2017	2018	2019	2020
(1)	(2)	(3)	(4)	(5)	(6)	(7)
Singkep Barat						3 020
Singkep						9 090
Singkep Selatan	Isolated Setajam	11 840	12 577	13 224	13 383	483
Singkep Pesisir						1 244
Lingga						4 308
Lingga Timur	Isolated PLTD Daik Lingga	6 350	6 436	6 605	6 685	1 070
Lingga Utara						1 937
Kepulauan Posek	PLTD Posek	-	-	-	-	215
Selayar	PLTD Penuba	720	771	820	830	851
Senayang	PLTD Senayang	1 100	1 116	665	673	699
Bakung Serumpun	PLTD Rejai	-	-	325	329	345
Temiang Pesisir	PLTD Temiang	-	-	272	275	415
Katang Bidare	PLTD Benan dan PLTD Medang	-	-	-	-	364
Kabupaten Lingga		20 010	20 900	21 911	22 175	24 041

Sumber/Source: PT PLN (Persero), Unit Induk Wilayah (UIW) Riau dan Kepulauan Riau, Unit Pelaksana Pelayanan Pelanggan (UP3) Tanjungpinang

Tabel
Table 6.3**Jumlah Pelanggan dan Air yang Disalurkan Menurut Jenis Pelanggan di Kabupaten Lingga, 2020**
Number of Customers and Distributed Water by Type of Customers in Lingga Regency, 2020

Kecamatan Subdistrict	Pelanggan Number of Customers	Air Disalurkan Distributed Water (m³)	Nilai Value (Rp)
(1)	(2)	(3)	(4)
1 PDAM Daik Lingga	1 554	452 264	697 170 600
Sosial/Social	13	6 870	5 686 600
Rumah Tangga/Household	1 310	355 435	480 389 000
Instansi Pemerintah/Government Institution	46	29 663	55 230 800
Niaga ¹ /Trade ¹	181	54 915	139 447 800
Industri/Industry	4	5 381	16 416 400
Khusus/Special	-	-	-
2 PDAM Dabo Singkep	3 997	1 060 040	2 418 771 900
Sosial/Social	92	39 746	60 463 400
Rumah Tangga/Household	3 555	912 393	1 900 955 100
Instansi Pemerintah/Government Institution	37	14 459	53 550 200
Niaga ¹ /Trade ¹	312	93 427	403 198 200
Industri/Industry	1	15	605 000
Khusus/Special	-	-	-
Kabupaten Lingga	5 551	1 512 304	3 115 942 500

Catatan/Note: ¹Jermasuk niaga kecil dan niaga besar/Include small and big Trade

Sumber/Source: Perusahaan Daerah Air Minum Kabupaten Lingga Wilayah Pelayanan Daik dan Dabo/Water Supply's Establishment of Lingga Regency, Daik and Dabo Services Area

Tabel
Table 6.4**Banyaknya Kapasitas Produksi Air Minum dan Tenaga Kerja pada PDAM Cabang Daik Lingga, 2020**
Number of Establishment Production Capacities and Manpower at PDAM Daik Service Area, 2020

Kapasitas Produksi (m³) dan Jumlah Tenaga Kerja <i>Production Capacities and Total Manpower</i>	PDAM Cabang Dabo <i>Dabo Service Area of Water Supply's Establishment</i>	PDAM Cabang Daik <i>Daik Service Area of Water Supply's Establishment</i>	Jumlah Total
(1)	(2)	(3)	(4)
1 Kapasitas Produksi (m³) <i>Production Capacities</i>	1 892 160	630 720	2 522 880
2 Jumlah Tenaga Kerja <i>Total Manpower</i>	17	7	24
Pekerja Teknis <i>Technicians</i>	8	2	10
Pekerja Administrasi <i>Administration Officials</i>	9	5	14
Tenaga Keamanan <i>Security</i>	-	-	-

Sumber/Source: Perusahaan Daerah Air Minum Kabupaten Lingga Wilayah Pelayanan Daik dan Dabo/*Water Supply's Establishment of Lingga Regency, Daik and Dabo Service Area*

7

PARIWISATA TOURISM

JUMLAH RUMAH MAKAN, DAN HOTEL DI KABUPATEN LINGGA 2020

NUMBER OF RESTAURANT, AND HOTEL
IN LINGGA REGENCY 2020



22 Hotel/Penginapan
Hotel



142 Rumah Makan
Restaurant

**SUMBER
SOURCE**

Dinas Pariwisata, Kepemudaan, dan Olahraga Kabupaten Lingga
Department of Tourism, Youth, and Sport of Lingga Regency

PENJELASAN TEKNIS

1. Rata-rata lama tinggal adalah rata-rata waktu tinggal wisatawan mancanegara di Indonesia untuk satu kali kunjungan.
2. Hotel adalah penyediaan akomodasi secara harian berupa kamar-kamar di dalam satu bangunan yang dapat dilengkapi dengan jasa pelayanan makan dan minum, kegiatan hiburan dan atau fasilitas lainnya. Hotel terdiri dari hotel berbintang dan non-bintang.
3. Tingkat penghunian kamar hotel adalah persentase banyaknya malam kamar yang dihuni terhadap banyaknya malam kamar yang tersedia.
4. Rata-rata lamanya tamu menginap adalah banyaknya malam tempat tidur yang terpakai (malam tamu) dibagi dengan banyaknya tamu yang menginap di hotel atau akomodasi lainnya.

TECHNICAL NOTES

1. *Average length of stay is the average stay duration of foreign visitor in Indonesia for one trip.*
2. *Hotel is a daily supply of accomodation rooms within a building which can be equipped with eating and drinking services, entertainment activities and/ or other facilities. Hotel consist of a classified hotel and a non-classified hotel.*
3. *Room occupancy rate is the number of room-nights occupied divided by the number of room-nights available, multiplied by 100 percent.*
4. *Average length of stay is the number of bed-nights used (guest night) divided by the number of guests coming to spend the night at the accomodation.*

ULASAN**DESCRIPTION****6.1 Pariwisata**

Pembangunan kepariwisataan diarahkan pada pariwisata yang menggalakkan kegiatan ekonomi, sehingga lapangan pekerjaan, pendapatan masyarakat serta penerimaan devisa akan dapat meningkat melalui upaya pengembangan dan pendayagunaan berbagai potensi kepariwisataan. Jumlah objek wisata di Kabupaten Lingga selama tahun 2020 ada sebanyak 96.

6.2 Kebudayaan Daerah

Berdasarkan Rencana Induk Pengembangan Kebudayaan Kabupaten Lingga, bahwa tradisi berkesenian di Lingga telah tumbuh sejak lampau terutama ketika Teater Bangsawan memengaruhi berbagai aktifitas seni di wilayah ini. Aktifitas berkesenian tersebut terus terjaga dengan baik, sehingga berbagai sanggar yang bergerak di berbagai bidang, Tari Teater Bangsawan, Kompang, Rebana, Joget Dangkong, Olah Seni Vokal, dan Orkes bisa menunjukkan eksistensinya dan mampu bertahan hingga hari ini. Setidaknya telah tercatat puluhan sanggar seni yang bergerak di berbagai bidang tersebut.

Kesenian merupakan suatu kompleks dari ide-ide, gagasan, nilai-

6.1 Tourism

The development of tourism is aimed to increase the tourism as an economic activity. Therefore, the government of region is encouraging the development of tourism to expand job opportunity, increasing people's welfare and regional income as well. There are 96 tourism objects in Lingga Regency in 2020.

6.2 Regional Culture

Based on the Cultural Development Master Plan of Lingga Regency, that art tradition in Lingga has grown since the past, especially when the Theater of Duke has influenced various art activities in this region. The art activities are well preserved, so the various studios are engaged in various fields, Dance Theater Dance, Kompang, Rebana, Joget Dangkong, Vocal Art, and Orkes can show its existence and able to survive to this day. At least have been recorded dozens of art galleries that move in various fields.

Art is a complex of ideas, ideas, values, norms, and rules in which

nilai, norma-norma, dan peraturan dimana kompleks aktivitas dan tindakan berpola dari manusia. Selain mengekspresikan rasa keindahan dari dalam jiwa manusia, kesenian juga mempunyai fungsi lain, misalnya menentukan norma untuk perilaku yang teratur serta meneruskan adat dan nilai-nilai kebudayaan. Secara Umum, Kesenian dapat mempererat ikatan solidaritas suatu masyarakat.

Oleh karenanya, berbagai aktivitas masyarakat di Lingga misalnya resepsi pernikahan, akikah, sunatan, MTQ, dan kegiatan seremonial lainnya selalu diselingi berbagai penampilan kesenian. Dengan demikian, sanggar-sanggar memiliki khalayak yang nantinya merupakan syarat mutlak supaya bisa bertahan dan berkembang. Walaupun begitu, banyak pula sanggar-sanggar tersebut yang sudah tidak aktif lagi. Keluhan yang selalu dilontarkan pemimpin sanggar adalah tidak mampu bersaing dengan sanggar-sanggar yang telah mapan terutama sanggar-sanggar binaan pemerintah. Kesenian yang ada di Kabupaten Lingga meliputi:

a. Seni Pertunjukan

Teater Bangsawan. Kompang, Qosidah dan Gambus, Rebana, Berzanzi, Maulid Nabi, Berandam, Tepuk Tepung Tawar, Khatam Al-Quran, Mandi Safar, Ratib Saman, Bejenjang, dan Sunat Mudim/ Khitanan.

complex activities and actions are patterned from humans. In addition to expressing a sense of beauty from within the human psyche, art also has other functions, such as setting the norm for regular behavior and continuing cultural customs and values. In general, Art can strengthen the bonds of community solidarity.

Therefore, various community activities in Lingga such as wedding receptions, akikah, circumcision, MTQ, and other serimonial activities are always interspersed with art performances. Thus, the studios have audiences which will be an absolute requirement in order to survive and develop. Nevertheless, many of these galleries are no longer active. Complaints that always raised by the studio leaders are not able to compete with established studios, especially gamers built by the government. The arts in Lingga District include:

a. *Performing Arts*

Theater of the Count. Kompang, Qasidah and Gambus, Rebana, Barzanji, Mawlid of the Prophet, Berandam, Flour Flour, Khatam Al-Quran, Safar Bath, Ratib Saman, Bejenjang, and Circumcision Mudim / Khitanan.

b. Seni Tari
Tari Inai, Tari Zapin, Joget Dangkong, Tari Ambong, Tari Merawai, dan Silat Pengantin.

c. Seni Rupa
Ukiran dan Motif.

d. Kerajinan Tangan
Tudung Manto, Batik, dan Anyaman.

b. *Dance*
Inai dance, Zapin dance, Joget Dangkong, Ambong dance, merawai dance, and silat pengantin.

c. *Fine Arts*
carvings and motifs.

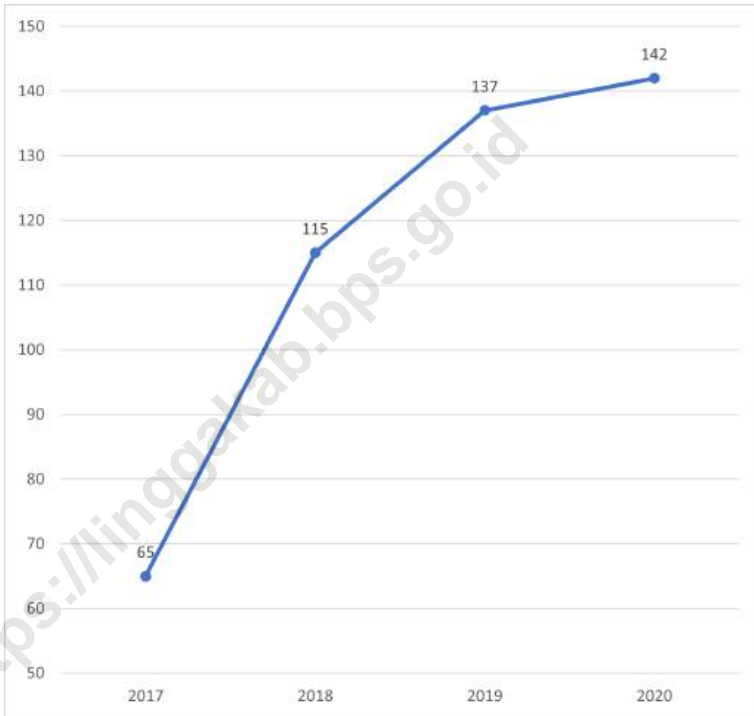
d. *Handycrafts*
Tudung Manto, Batik, and Webbing.

Jumlah kelompok kesenian atau sanggar seni yang ada berjumlah 65 sanggar yang tersebar di delapan (8) Kecamatan di Kabupaten Lingga.

The number of art groups or art galleries that there are 65 studios spread in eight (8) District in Lingga District.

Gambar 7.1
Figures

Jumlah Rumah Makan/Restoran Menurut Kecamatan di Kabupaten Lingga, 2017–2020
Number of Restaurants by Subdistrict in Lingga Regency, 2017–2020



Sumber/Source: Dinas Pariwisata Kabupaten Lingga/Department of Tourism of Lingga Regency

Tabel
Table 7.1**Jumlah Rumah Makan/Restoran Menurut Kecamatan di Kabupaten Lingga, 2017–2020**
Number of Restaurants by Subdistrict in Lingga Regency, 2017–2020

Kecamatan Subdistrict	2017	2018	2019	2020
(1)	(2)	(3)	(4)	(5)
Singkep Barat	9	11	12	13
Kepulauan Posek	-	-	-	-
Singkep	10	54	40	30
Singkep Selatan	-	-	-	-
Singkep Pesisir	-	-	-	-
Lingga	24	28	31	42
Selayar	3	3	4	4
Lingga Timur	-	-	17	17
Lingga Utara	6	6	6	9
Senayang	5	5	5	5
Bakung Serumpun			3	3
Temiang Pesisir	6	6	17	17
Katang Bidare	2	2	2	2
Kabupaten Lingga	65	115	137	142

Sumber/Source: Dinas Pariwisata Kabupaten Lingga/Department of Tourism of Lingga Regency

Tabel
Table 7.2**Jumlah Meja dan Kursi Rumah Makan/Restoran Menurut Kecamatan di Kabupaten Lingga, 2020**
Number of Tables and Chairs of Restaurants by Subdistrict in Lingga Regency, 2020

Kecamatan Subdistrict	Jumlah Rumah Makan/ Restoran Number of Restaurants	Jumlah Meja Rumah Makan/Restoran Number of Tables of Restaurants	Jumlah Kursi Rumah Makan/Restoran Number of Chairs of Restaurants
(1)	(2)	(3)	(4)
Singkep Barat	13	91	326
Kepulauan Posek	-	-	-
Singkep	30	494	1 951
Singkep Selatan	-	-	-
Singkep Pesisir	-	-	-
Lingga	42	347	982
Selayar	4	26	91
Lingga Timur	17	63	233
Lingga Utara	9	85	349
Senayang	5	35	112
Bakung Serumpun	3	13	156
Temiang Pesisir	17	61	221
Katang Bidare	2	19	75
Kabupaten Lingga	142	1 234	4 496

Sumber/Source: Dinas Pariwisata Kabupaten Lingga/Department of Tourism of Lingga Regency

Tabel
Table 7.3**Jumlah Rumah Makan/Restoran yang Membayar Pajak Menurut Kecamatan di Kabupaten Lingga, 2020**
Number of Restaurants Has Pay Local Taxes by Subdistrict in Lingga Regency, 2020

Kecamatan Subdistrict	Jumlah Rumah Makan/Restoran Number of Restaurants
(1)	(2)
Singkep Barat	103
Kepulauan Posek	15
Singkep	243
Singkep Selatan	31
Singkep Pesisir	20
Lingga	164
Selayar	30
Lingga Timur	16
Lingga Utara	47
Senayang	45
Bakung Serumpun	18
Temiang Pesisir	8
Katang Bidare	7
Kabupaten Lingga	747

Catatan/Notes: Termasuk usaha catering/*Including food catering business*

Sumber/Source: Badan Pendapatan Daerah Kabupaten Lingga/ *National Agency for Income of Lingga Regency*

Tabel 7.4
Table**Jumlah Jasa Penyedia Akomodasi Penginapan Menurut Kecamatan di Kabupaten Lingga, 2020**
Number of Hotel/Motel/Inn by Subdistrict in Lingga Regency, 2020

Kecamatan Subdistrict	Jumlah Akomodasi Penginapan Number of Hotel/Motel/Inn
(1)	(2)
Singkep Barat	1
Kepulauan Posek	-
Singkep	8
Singkep Selatan	-
Singkep Pesisir	-
Lingga	6
Selayar	1
Lingga Timur	-
Lingga Utara	2
Senayang	2
Bakung Serumpun	-
Temiang Pesisir	1
Katang Bidare	1
Kabupaten Lingga	22

Sumber/Source: BPS Kabupaten Lingga/BPS-Statistics of Lingga Regency

TRANSPORTASI DAN KOMUNIKASI

TRANSPORTATION AND COMMUNICATION

TIGA JENIS KENDARAAN BERMOTOR TERBANYAK DI KABUPATEN LINGGA

THREE MOST COMMON MOTOR VEHICLES
IN LINGGA REGENCY

1,20%

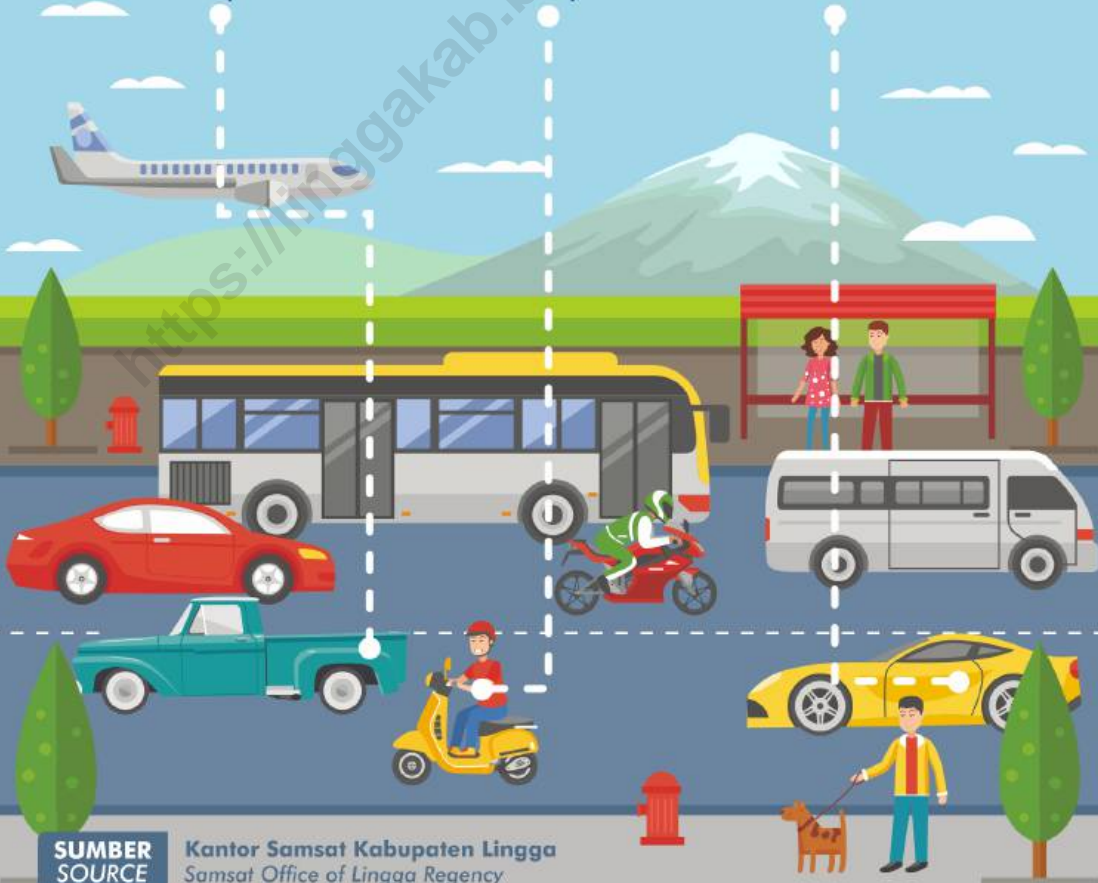
Mobil Pick-Up
Pick-Up Car

95,6%

Sepeda Motor
Motorcycle

3,19%

Mobil Pribadi
Private Car



PENJELASAN TEKNIS

1. Jalan merupakan salah satu prasarana pengangkutan darat yang penting untuk memperlancar kegiatan sektor perekonomian. Dengan semakin meningkatnya usaha pembangunan, maka akan pula menuntut peningkatan pembangunan jalan untuk memudahkan mobilitas penduduk dan memperlancar lalu lintas barang dari suatu daerah ke daerah lain.
2. Data panjang jalan bersumber dari Dinas Pekerjaan Umum Kabupaten Lingga.
3. Angkutan laut merupakan sarana perhubungan yang sangat vital dan strategis bagi masyarakat Kabupaten Lingga sebagai daerah kepulauan.
4. Kendaraan bermotor adalah setiap kendaraan yang digerakkan oleh peralatan teknik yang ada pada kendaraan tersebut, biasanya digunakan untuk angkutan orang atau barang diatas jalan raya selain kendaraan yang berjalan di atas rel. Kendaraan bermotor yang dicatat adalah semua jenis kendaraan kecuali kendaraan bermotor TNI/Polri dan Korps Diplomatik.

TECHNICAL NOTES

1. *Road way is one of the important infrastructures in supporting economic sector. Improvement in all aspects of economic development is intended to facilitate population mobility and distributive trade from one region to another.*
2. *Data length of state was taken from Public Works Service of Lingga Regency.*
3. *Since Lingga Regency was a region of many islands, sea transportation is very important and strategic.*
4. *Motor vehicles are any kind of vehicles motorized by machine set up in those vehicles, they are usually used for ransporting peoples or goods on roads except vehicles moving along a railway line. The data cover all kinds of motor vehicles except those belong to Indonesiaa Army Force/ Indonesian State Police and Diplomats Corps.*

5. Mobil penumpang adalah setiap kendaraan bermotor yang dilengkapi dengan tempat duduk untuk sebanyak-banyaknya delapan orang, tidak termasuk tempat duduk untuk pengemudi, baik dilengkapi atau tidak dilengkapi bagasi.
 6. Mobil bis adalah setiap kendaraan bermotor yang dilengkapi dengan tempat duduk untuk lebih dari delapan orang, tidak termasuk tempat duduk untuk pengemudi, baik dilengkapi atau tidak dilengkapi bagasi.
 7. Mobil truk adalah setiap kendaraan bermotor yang digunakan untuk angkutan barang, selain mobil penumpang, mobil bis dan kendaraan bermotor roda dua.
 8. Kujungan kapal adalah kapal yang datang di pelabuhan baik untuk berlabuh di perairan maupun bersandar di dermaga.
 9. Kantor Pos adalah tempat pemberi pelayanan komunikasi tertulis dan atau surat elektronik, layanan paket, layanan logistik, layanan transaksi keuangan, dan layanan keagenan pos untuk kepentingan umum.
5. *Passenger cars are any motor vehicles with no ore than eight seats, excluding seat for driver, it can be with or without hoot.*
 6. *Buses are large passenger cars having seats for more than eight passengers, excluding seat for driver, it can be with or without hoot.*
 7. *Trucks are any motor vehicles use to transport goods excluding passenger cars, buses, and motorcycles.*
 8. *Ship call is a ship arriving at a port ether for mooring or berthing.*
 9. *Post Office is a service provider facility of written communication and or electronic mail, parcel services, logistics services, financial transaction services, an postal services to the public.*

ULASAN**DESCRIPTION**

Jalan merupakan salah satu prasarana pengangkutan darat yang penting untuk memperlancar kegiatan sektor perekonomian.

Road way is one of the important infrastructures in supporting economic sector.

Panjang Jalan Menurut Kecamatan dan Pemerintahan yang Berwenang Mengelolanya di Kabupaten Lingga sesuai dengan Keputusan Menteri Pekerjaan Umum dan Perumahan Rakyat Nomor 290/KPTS/M/2015 terkait Penetapan Ruas Jalan menurut statusnya sebagai Jalan Nasional dalam (km), tahun 2020 sepanjang 70,45 KM, dan Ruas Jalan menurut Statusnya sebagai Jalan Provinsi Kepulauan Riau sepanjang 236,72 KM, sedangkan Penetapan Ruas Jalan Sebagai Jalan Kabupaten dalam Kabupaten Lingga sepanjang 871,14 KM.

Length of Road According to the District and Authorized Government Manage it in Lingga Regency in accordance with the Decree of the Minister of Public Works and Public Housing Number 290 / KPTS / M / 2015 related to the Stipulation of Road Section according to its status as National Road in (km), 2020 of 70,45 KM , and the Road Section according to its Status as the Road of the Riau Islands Province along 236,72 KM, while the Determination of the District Road Section in the Regency of Lingga along 871,14 KM.

Panjang Jalan Menurut Jenis Permukaan Jalan di Kabupaten Lingga (km), Tahun 2020 yang telah diaspal (*pavement*) sepanjang 220,36 KM, dan yang belum diaspal (*not paved*) sepanjang 650,78 KM, sedangkan untuk Jenis Permukaan Jalan Lainnya di Kabupaten Lingga sepanjang 22,67 KM.

Length of Road by Type of Road Surface in Lingga (km) Regency, 2020 which has been asphalt (Pavement) as long as 220,36 KM, and that has not been Asphalt (Not Paved) is 650,78 KM, while for Other Road Surface Types in Lingga Regency along 22,67 km.

Panjang jalan di Kabupaten Lingga pada tahun 2020 terdiri dari 86,01 km berkondisi baik, sepanjang 126,55 km berkondisi sedang, sepanjang 282,03 km dalam kondisi rusak, dan 376,55 km dalam kondisi

The Length of Roads by Road Conditions in Lingga Regency (km), 2020 where there are Road Conditions / Good Condition along 114,15 KM, and Medium Road Conditions for 36,70 KM, then for 39,42 KM Damaged Road

rusak berat

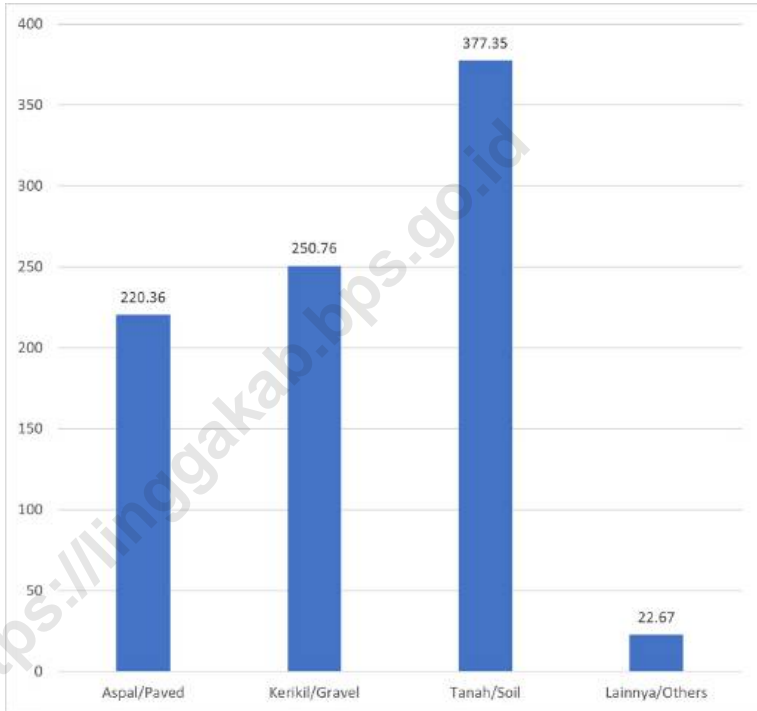
conditions while for Heavy Damaged Roads in Lingga Regency along 680,87 KM.

Angkutan laut merupakan sarana perhubungan yang sangat vital dan strategis bagi masyarakat Kabupaten Lingga sebagai daerah kepulauan. Oleh karena itu, maka pembangunan di bidang pelayaran terus ditingkatkan dan diperluasternmasuk penyempurnaan manajemen dan dukungan fasilitas pelabuhan. Di Kabupaten Lingga terdapat 89 pelabuhan.

Since Lingga Regency is a region of many islands, sea transportation is very important and strategic. Therefore, the development of sea transportation as well as repair and maintenance of management and port facilities need to improved and expanded. In Lingga Regency there are 89 sea port.

Gambar
Figures 8.1

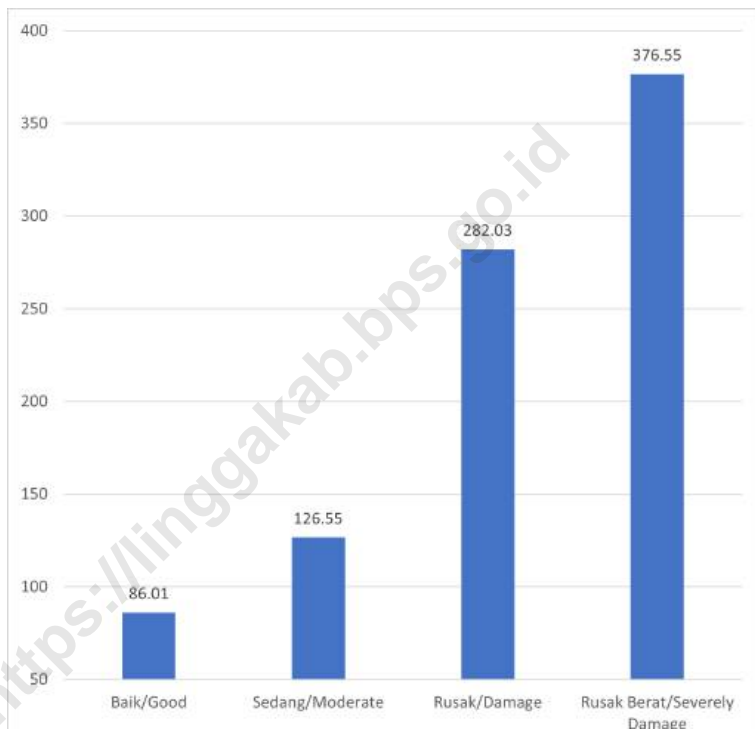
**Panjang Jalan Menurut Jenis Permukaan Jalan di
Kabupaten Lingga (km), 2020**
*Length of Roads by Type of Road Surface in Lingga
Regency (km), 2020*



Sumber/Source : BPS, berbagai sensus, survei dan sumber lain/BPS-Statistics Indonesia, various census, survey, and other sources

Gambar
Figures 8.2

Panjang Jalan Menurut Kondisi Jalan di Kabupaten Lingga (km), 2020
Length of Roads by Condition of Roads in Lingga Regency (km), 2020



Sumber/Source : BPS, berbagai sensus, survei dan sumber lain/BPS-Statistics Indonesia, various census, survey, and other sources

8.1 TRANSPORTASI TRANSPORTATION

Tabel 8.1.1 Panjang Jalan Menurut Tingkat Kewenangan Pemerintahan di Kabupaten Lingga (km), 2018–2020
Length of Roads by Level of Government Authority in Lingga Regency (km), 2018–2020

Tingkat Kewenangan Pemerintahan <i>Level of Government Authority</i>	2018	2019	2020
(1)	(2)	(3)	(4)
Negara/ <i>State</i>	70,45	70,45	70,45
Provinsi/ <i>Province</i>	236,72	236,72	236,72
Kabupaten/Kota <i>Regency/Municipality</i>	871,14	871,14	871,14
Jumlah/Total	1 178,31	1 178,31	1 178,31

Sumber/*Source*: Dinas Pekerjaan Umum dan Penataan Ruang, Perumahan, dan Kawasan Pemukiman Kabupaten Lingga/ *Public Works Services of Lingga Regency*

Tabel 8.1.2 Panjang Jalan Menurut Jenis Permukaan Jalan di Kabupaten Lingga (km), 2018–2020
Table Length of Roads by Type of Road Surface in Lingga Regency (km), 2018–2020

Jenis Permukaan Jalan Type of Road Surface	2018	2019	2020
(1)	(2)	(3)	(4)
Aspal/Paved	214,80	219,26	220,36
Kerikil/Gravel	13,56	13,56	250,76
Tanah/Soil	620,71	615,65	377,35
Lainnya/Others	22,07	22,67	22,67
Jumlah/Total	871,14	871,14	871,14

Catatan/Note: Lainnya termasuk Beton/Other in Cemen

Sumber/Source: Dinas Pekerjaan Umum dan Penataan Ruang, Perumahan, dan Kawasan Pemukiman Kabupaten Lingga/ Public Works Services of Lingga Regency

Tabel
Table 8.1.3**Panjang Jalan Menurut Kondisi Jalan di Kabupaten Lingga (km), 2018–2020**
Length of Roads by Condition of Roads in Lingga Regency (km), 2018–2020

Kondisi Jalan <i>Condition of Roads</i>	2018	2019	2020
(1)	(2)	(3)	(4)
Baik/ <i>Good</i>	98,72	114,15	86,01
Sedang/ <i>Moderate</i>	36,95	36,70	126,55
Rusak/ <i>Damage</i>	40,68	39,42	282,03
Rusak Berat/ <i>Severely Damage</i>	694,79	680,87	376,55
Jumlah/Total	871,14	871,14	871,14

Sumber/*Source*: Dinas Pekerjaan Umum dan Penataan Ruang, Perumahan, dan Kawasan Pemukiman Kabupaten Lingga/ *Public Works Services of Lingga Regency*

Tabel 8.1.4 **Jumlah Kendaraan Bermotor yang Tercatat oleh Polres Lingga, 2020**
Table 8.1.4 **Number of Vehicles by Lingga Policemen, 2020**

Jenis Kendaraan Vehicles	Jumlah/Total
(1)	(2)
Mobil Penumpang/ <i>Passenger Cars</i>	32
Bus/ <i>Buses</i>	-
Mobil Barang/ <i>Container</i>	12
Sepeda Motor/ <i>Motorcycles</i>	958
Ransus/ <i>Special Car</i>	-
Jumlah/Total	1 002

Sumber/*Source*: Kepolisian Daerah Provinsi Kepulauan Riau/*State Police of Kepulauan Riau Province*

8.2 KOMUNIKASI COMMUNICATION

Tabel 8.2.1 Jumlah Kantor Pos Pembantu Menurut Kecamatan di Kabupaten Lingga, 2018–2020
Number of Post Offices Subsidiaries by Subdistrict in Lingga Regency, 2018–2020

Wilayah Region	2017	2018	2019	2020
(1)	(2)	(3)	(4)	(5)
Kabupaten Lingga	3	3	3	3

Sumber/Source: Kantor POS Tanjungpinang/POS Office of Tanjungpinang

PERBANKAN, KOPERASI, DAN HARGA BANKING, COOPERATIVE, AND PRICES



159

JUMLAH KOPERASI DI KABUPATEN LINGGA

NUMBER OF COOPERATIVE
IN LINGGA REGENCY

JUMLAH KOPERASI AKTIF DI KABUPATEN LINGGA

NUMBER OF ACTIVE COOPERATIVE
IN LINGGA REGENCY

59

PENJELASAN TEKNIS**TECHNICAL NOTES**

- | | |
|--|---|
| <p>1. Koperasi adalah badan yang usaha yang beranggotakan orang seorang atau badan hukum koperasi dengan melandaskan kegiatannya berdasarkan prinsip koperasi sekaligus sebagai gerakan ekonomi rakyat yang berdasar atas asas kekeluargaan.</p> | <p>1. <i>Cooperative is an establishment that its members are people or establishments with legal status of cooperative and its activities based on people economic movement.</i></p> |
| <p>2. Sisa Hasil Usaha Koperasi merupakan pendapatan koperasi yang diperoleh dalam satu tahun buku dikurangi dengan biaya, penyusutan, dan kewajiban lainnya termasuk pajak dalam tahun buku yang bersangkutan.</p> | <p>2. <i>Net profit of cooperative is gross income in one year minus expenses, depreciation, and other liabilities including taxes in current year.</i></p> |
| <p>3. Modal koperasi adalah sejumlah dana yang akan digunakan untuk melakukan kegiatan-kegiatan atau usaha-usaha dalam koperasi.</p> | <p>3. <i>Cooperative's invested/capital is the amount of funds that will be used to carry out activities or business in cooperative.</i></p> |
| <p>4. Omset adalah nilai dari angka pemasukan yang bersumber dari penjualan produk atau jasa dari perusahaan.</p> | <p>4. <i>Turnover is the value of income derived from the sale of products or services from a company.</i></p> |
| <p>5. Aktiva atau aset adalah sumber daya atau benda yang memiliki nilai moneter/ ekonomi dan dimiliki oleh individu atau entitas.</p> | <p>5. <i>Assets are resources or objects that have monetary/ economic value and are owned by individuals or entities.</i></p> |

6. Penanaman Modal Asing (PMA) merupakan bentuk investasi dengan jalan membangun, membeli total atau mengakuisisi perusahaan.
 7. Penanaman Modal Dalam Negeri (PMDN) adalah kegiatan menanam modal untuk melakukan usaha di wilayah Indonesia yang dilakukan oleh penanam modal dalam negeri dengan menggunakan modal dalam negeri.
 8. Investasi adalah penanaman uang atau modal pada suatu perusahaan atau proyek untuk tujuan memperoleh keuntungan.
6. *Foreign Establishment is a form of investment by building, buying a total or acquiring a company.*
 7. *Domestic Establishment is an investment activity to conduct business in the territory of Indonesia carried out by domestic investors using domestic capital.*
 8. *Investment is investing money or capital in a company or project for the purpose of making a profit.*

ULASAN**DESCRIPTION**

Dalam mengembangkan usahanya koperasi menghadapi kendala utama yang bersifat internal yaitu kelemahan dalam permodalan. Sebagaimana diketahui modal secara otonomi adalah sebagai "darah" yang akan mendorong sumber daya ekonomi lainnya dalam kegiatan usaha. Oleh karena itu pengembangan permodalan bagi koperasi harus diprioritaskan, baik yang bersumber dari dalam maupun dari luar koperasi.

On term of expand cooperative faced the main constraint that has internal as weakness in capital. As the known, in anatomy manner capital is a blood that push another economic sources on their business, So the developing of capital on cooperative must be priority either the sources from inside or outside of cooperative.

Jumlah koperasi di kabupaten Lingga pada tahun 2020 mencapai 159 unit koperasi, 148 diantaranya adalah non Koperasi Unit Desa (non-KUD). Sementara itu, koperasi yang aktif selama tahun 2020 hanya 59 unit.

The number of cooperatives in Lingga Regency at 2020 was 159 unit cooperatives. Which is 148 unit coopeatives are type of non-KUD cooperative. Which was active during the in 2020 at only 59 units.

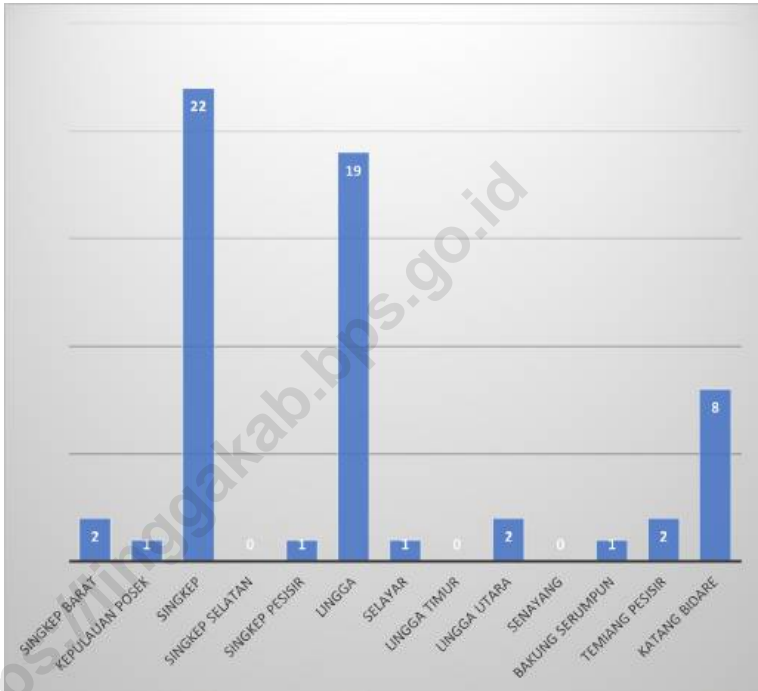
Gambar 9.1 Jumlah Koperasi Aktif di Kabupaten Lingga, 2017–2020
Figures 9.1 **Number of Active Cooperative in Lingga Regency, 2017–2020**



Sumber/Source : Dinas Perindustrian, Perdagangan, Koperasi, Usaha Kecil dan Menengah Kabupaten Lingga/
Department of Industry, Trade, Small and Medium Enterprises of Lingga Regency

Gambar 9.2
Figures

Jumlah Koperasi Menurut Kecamatan di Kabupaten Lingga, 2020
Number of Cooperative by Subdistrict in Lingga Regency, 2020



Sumber/Source : Dinas Perindustrian, Perdagangan, Koperasi, Usaha Kecil dan Menengah Kabupaten Lingga/
Department of Industry, Trade, Small and Medium Enterprises of Lingga Regency

Tabel
Table 9.1**Jumlah Koperasi Aktif Menurut Kecamatan di Kabupaten Lingga, 2017–2020**
Number of Active Cooperative by Subdistrict in Lingga Regency, 2017–2020

Kecamatan Subdistrict	2017	2018	2019	2020
(1)	(2)	(3)	(4)	(5)
Singkep Barat	3	3	2	2
Kepulauan Posek	3	3	3	1
Singkep	26	24	23	22
Singkep Selatan	-	-	-	-
Singkep Pesisir	1	2	2	1
Lingga	21	19	18	19
Selayar	3	3	2	1
Lingga Timur	1	-	1	-
Lingga Utara	5	3	3	2
Senayang	11	1	-	-
Bakung Serumpun	-	4	5	1
Temiang Pesisir	-	2	4	2
Katang Bidare	-	4	6	8
Kabupaten Lingga	74	68	69	59

Sumber/Source: Dinas Perindustrian, Perdagangan, Koperasi, Usaha Kecil dan Menengah Kabupaten Lingga/ Department of Industry, Trade, Small and Medium Enterprises of Lingga Regency

Tabel
Table 9.2**Jumlah Koperasi Menurut Jenis Koperasi dan Kecamatan di Kabupaten Lingga, 2020**
Number of Cooperative by Kind of Cooperative and Subdistrict in Lingga Regency, 2020

Kecamatan Subdistrict	Jenis Koperasi/ Kind of Cooperative					Jumlah Total
	KUD	KPRI	KOPKAR	KOPPAS	Lainnya Other	
(1)	(2)	(3)	(4)	(5)	(6)	(7)
Singkep Barat	-	-	-	-	8	8
Kepulauan Posek	-	-	-	-	6	6
Singkep	1	7	-	1	38	47
Singkep Selatan	-	-	-	-	4	4
Singkep Pesisir	-	-	-	-	3	3
Lingga	2	3	-	-	27	32
Selayar	1	-	-	-	4	5
Lingga Timur	2	-	-	-	3	5
Lingga Utara	4	1	-	-	14	19
Senayang	1	-	-	-	3	4
Bakung Serumpun	-	-	-	-	9	9
Temiang Pesisir	-	-	-	-	5	5
Katang Bidare	-	-	-	-	12	12
Kabupaten Lingga	11	11	-	1	136	159

Sumber/Source: Dinas Perindustrian, Perdagangan, Koperasi, Usaha Kecil dan Menengah Kabupaten Lingga/ Department of Industry, Trade, Small and Medium Enterprises of Lingga Regency

Tabel 9.3 Jumlah Kantor Bank Menurut Kelompok Bank di Kabupaten Lingga, 2015-2020
Number of Bank in Lingga Regency, 2015-2020

Tahun Year	Jenis Bank/Bank's Type				Jumlah Total
	KP	KC	KCP	KK	
(1)	(2)	(3)	(4)	(5)	(6)
2015	-	-	-	1	1
2016	-	-	2	1	3
2017	-	-	3	1	4
2018	-	-	3	1	4
2019	-	-	3	1	4
2020	-	-	3	1	4

Catatan/Note: KP = Kantor Pusat/Head Office
 KC = Kantor Cabang/Branch Office
 KCP = Kantor Cabang Pembantu/Branch Office Assistant
 KK = Kantor Kas/Revenue Office

Sumber/Source: Otoritas Jasa Keuangan (OJK Pusat)/Monetary Authority

PENGELUARAN PENDUDUK

POPULATION EXPENDITURE

RATA-RATA PENGELUARAN PENDUDUK SEBULAN

MONTHLY AVERAGE EXPENDITURE

MAKANAN
FOOD



Rp 647.081,- /kapita/bulan
/capita/month

57,55%

dari total pengeluaran
from total expenditure

NON-MAKANAN
NON-FOOD



Rp 477.389,- /kapita/bulan
/capita/month

42,45%

dari total pengeluaran
from total expenditure

PENJELASAN TEKNIS

1. Kegiatan pengumpulan data sosial dan ekonomi yang dilaksanakan secara rutin oleh BPS melalui Survei Sosial Ekonomi Nasional (Susenas).
2. Sejak tahun 2011 sampai dengan 2014, pengumpulan data Susenas konsumsi pengeluaran rumah tangga dilaksanakan secara triwulanan. Mulai tahun 2015 pengumpulan data Susenas dilaksanakan dua kali dalam setahun, yaitu pada Maret dan September.
3. Target sampel Susenas Maret adalah 300.000 rumah tangga yang tersebar di seluruh kabupaten/kota di Indonesia. Target sampel Susenas pada bulan September adalah sebanyak 75.000 rumah tangga.
4. Data hasil pencacahan Susenas Maret dapat disajikan untuk tingkat nasional, provinsi, dan kabupaten/ kota, sedangkan untuk data hasil Susenas September hanya dapat disajikan untuk tingkat nasional dan provinsi.
5. Data konsumsi/pengeluaran yang dikumpulkan pada Susenas Maret dibagi menjadi dua kelompok, yaitu makanan dan bukan makanan. Jumlah

TECHNICAL NOTES

1. *Socioeconomic data collection activities are carried out regularly by the BPS-Statistics Indonesia through the National Socioeconomic Survey (Susenas).*
2. *Since 2011 to 2014, Susenas data collection of household consumption/ expenditures was conducted quarterly. Starting in 2015, collecting of data Susenas carry out twice a year, in March and September.*
3. *The March Susenas target sample covers 300.000 households spread out at all regency/municipality in Indonesia. The September Susenas target sample covers 75.000 households.*
4. *The result from Susenas data Collection in March can be presented on national, provincial, and regency/ municipal level estimates, while data collection in September can be disseminated only for the national and provincial levels.*
5. *The consumption/expenditure data collected in March Susenas are divided into two groups, namely food and non-food. The number of food commodity are*

komoditas makanan sebanyak 174 komoditas. Pengumpulan data kelompok makanan meliputi banyaknya komoditas yang dikonsumsi beserta nilai pengeluarannya.

174 commodities. The food group data collection includes quantity and value of commodities consumed.

6. Referensi waktu survei yang digunakan adalah selama seminggu terakhir untuk konsumsi makanan dan sebulan atau setahun terakhir untuk konsumsi bukan makanan.

6. *The survey time reference period is previous week before enumeration date for food consumption and last month or last year for non-food consumption.*

<https://linggakab.bps.go.id>

ULASAN

Pengeluaran Penduduk dibedakan menjadi dua kelompok yaitu makanan dan bukan makanan.

Berdasarkan data hasil Survei Sosial Ekonomi Nasional (SUSENAS) Maret 2020 memperlihatkan bahwa pengeluaran rata-rata per kapita sebulan penduduk Kabupaten Lingga untuk kelompok makanan mencapai Rp647.081,- sedangkan kelompok non makanan mencapai Rp477.389,-.

DESCRIPTION

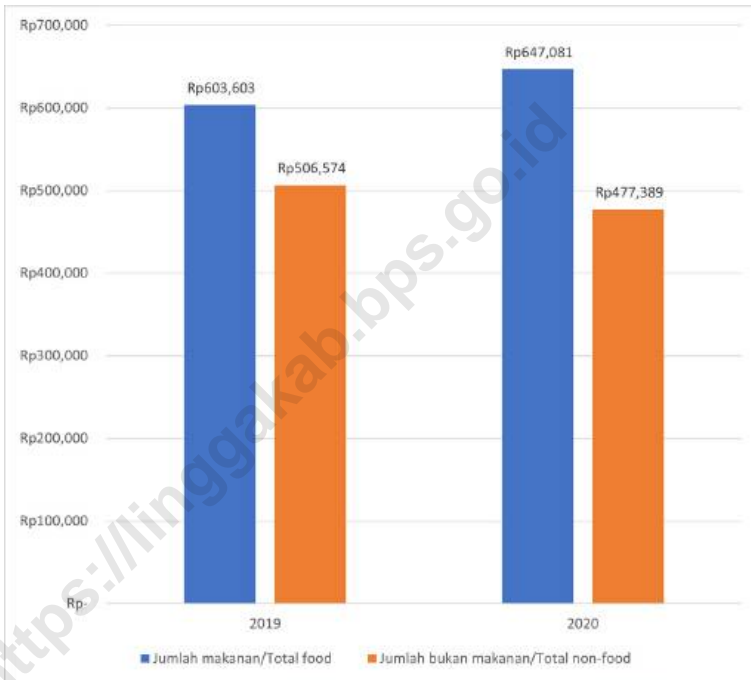
Population expenditure can be divided into two groups namely food and nonfood.

Resident Expenditure According to National Survey of Social Economics (SUSENAS) March 2020 data in Kepulauan Riau Province, show the average spending per capita a month Lingga Regence's population food groups reaching Rp647,081.- while the non-food group reached Rp477,389.-.

<https://linggakab.bps.go.id>

Gambar 10.1
Figures

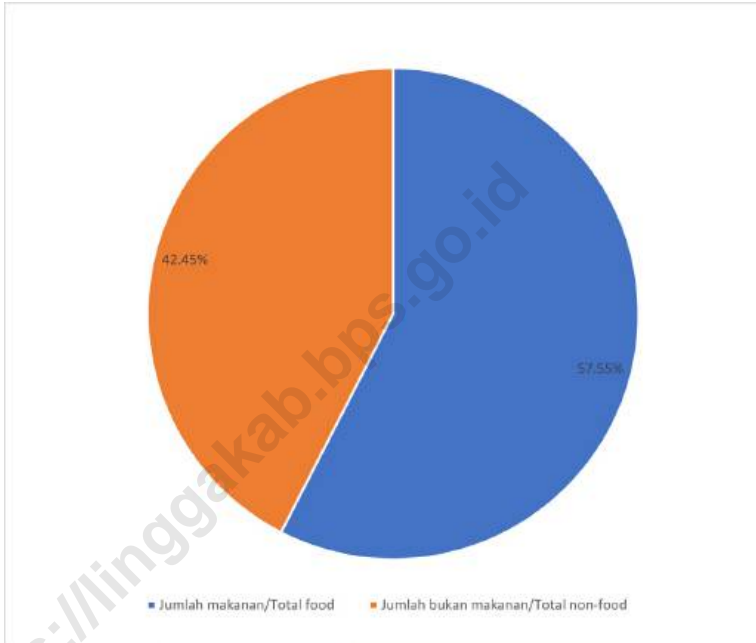
Rata-rata Pengeluaran per Kapita Sebulan Menurut Kelompok Komoditas di Kabupaten Lingga (rupiah), 2019 dan 2020
Monthly Average Expenditure per Capita by Commodity Group in Lingga Regency (rupiahs), 2019 and 2020



Sumber/Source : BPS, Survei Sosial Ekonomi Nasional (Susenas) Maret/BPS-Statistics Indonesia, National Socioeconomic Survey March

Gambar 10.2
Figures

Persentase Pengeluaran per Kapita Sebulan Menurut Kelompok Komoditas di Kabupaten Lingga, 2020
Percentage of Monthly Expenditure per Capita by Commodity Group in Lingga Regency, 2020



Sumber/Source : BPS, Survei Sosial Ekonomi Nasional (Susenas) Maret/BPS-Statistics Indonesia, National Socioeconomic Survey March

Tabel
Table 10.1

Rata-rata Pengeluaran per Kapita Sebulan Menurut Kelompok Komoditas di Kabupaten Lingga (Rp), 2019 dan 2020
Monthly Average Expenditure per Capita by Commodity Group in Lingga Regency (rupiahs), 2019 and 2020

Kelompok Komoditas/Commodity Group	2019	2020
(1)	(2)	(3)
Makanan/Food		
Padi-padian/ <i>Cereals</i>	77 674	79 463
Umbi-umbian/ <i>Tubers</i>	4 104	5 045
Ikan/udang/cumi/kerang/ <i>Fish/shrimp/common squid/shells</i>	88 918	86 836
Daging/ <i>Meat</i>	12 237	15 741
Telur dan susu/ <i>Eggs and milk</i>	35 088	35 621
Sayur-sayuran/ <i>Vegetables</i>	42 439	45 925
Kacang-kacangan/ <i>Legumes</i>	6 234	7 257
Buah-buahan/ <i>Fruits</i>	22 413	21 812
Minyak dan kelapa/ <i>Oil and coconut</i>	17 814	18 892
Bahan minuman/ <i>Beverage stuffs</i>	26 889	25 910
Bumbu-bumbuan/ <i>Spices</i>	21 859	22 779
Konsumsi lainnya/ <i>Miscellaneous food items</i>	12 373	13 471
Makanan dan minuman jadi/ <i>Prepared food and beverages</i>	176 384	191 436
Rokok/ <i>Cigarettes</i>	59 177	76 894
Jumlah makanan/Total food	603 603	647 081
Bukan makanan/Non-food		
Perumahan dan fasilitas rumah tangga/ <i>Housing and household facilities</i>	255 931	243 557
Aneka komoditas dan jasa/ <i>Goods and services</i>	117 273	116 016
Pakaian, alas kaki, dan tutup kepala/ <i>Clothing, footwear, and headgear</i>	40 639	38 971
Komoditas tahan lama/ <i>Durable goods</i>	48 748	28 761
Pajak, pungutan, dan asuransi/ <i>Taxes and insurance</i>	29 802	34 704
Keperluan pesta dan upacara/kenduri/ <i>Parties and ceremonies</i>	14 181	15 380
Jumlah bukan makanan/Total non-food	506 574	477 389
Jumlah/Total	1 110 177	1 124 471

Sumber/Source: BPS, Survei Sosial Ekonomi Nasional (Susenas) Maret/BPS-Statistics Indonesia, National Socioeconomic Survey March

Tabel 10.2
Table

Persentase Pengeluaran per Kapita Sebulan Menurut Kelompok Komoditas di Kabupaten Lingga, 2019 dan 2020
Percentage of Monthly Expenditure per Capita by Commodity Group in Lingga Regency, 2019 and 2020

Kelompok Komoditas/Commodity Group	2019	2020
(1)	(2)	(3)
Makanan/Food		
Padi-padian/ <i>Cereals</i>	7,00	7,07
Umbi-umbian/ <i>Tubers</i>	0,37	0,45
Ikan-udang/cumi/kerang/ <i>Fish/shrimp/common squid/shells</i>	8,01	7,72
Daging/ <i>Meat</i>	1,10	1,40
Telur dan susu/ <i>Eggs and milk</i>	3,16	3,17
Sayur-sayuran/ <i>Vegetables</i>	3,82	4,08
Kacang-kacangan/ <i>Legumes</i>	0,56	0,65
Buah-buahan/ <i>Fruits</i>	2,02	1,94
Minyak dan kelapa/ <i>Oil and coconut</i>	1,60	1,68
Bahan minuman/ <i>Beverage stuffs</i>	2,42	2,30
Bumbu-bumbuan/ <i>Spices</i>	1,97	2,03
Konsumsi lainnya/ <i>Miscellaneous food items</i>	1,11	1,20
Makanan dan minuman jadi/ <i>Prepared food and beverages</i>	15,89	17,02
Rokok/ <i>Cigarettes</i>	5,33	6,84
Jumlah makanan/Total food	54,37	57,55
Bukan makanan/Non-food		
Perumahan dan fasilitas rumah tangga/ <i>Housing and household facilities</i>	23,05	21,66
Aneka komoditas dan jasa/ <i>Goods and services</i>	10,56	10,32
Pakaian, alas kaki, dan tutup kepala/ <i>Clothing, footwear, and headgear</i>	3,66	3,47
Komoditas tahan lama/ <i>Durable goods</i>	4,39	2,56
Pajak, pungutan, dan asuransi/ <i>Taxes and insurance</i>	2,68	3,09
Keperluan pesta dan upacara/kenduri/ <i>Parties and ceremonies</i>	1,28	1,37
Jumlah bukan makanan/Total non-food	45,63	42,45
Jumlah/Total	100,00	100,00

Sumber/Source: BPS, Survei Sosial Ekonomi Nasional (Susenas) Maret/BPS-Statistics Indonesia, National Socioeconomic Survey March

Tabel
Table 10.3**Rata-rata Pengeluaran Penduduk Per Kapita Menurut Kelompok Tingkat Kesejahteraan Sebulan di Kabupaten Lingga, 2020**
Monthly Average Expenditure per Capita by Welfare Group Levels a Month in Lingga Regency, 2020

Kuintil Pengeluaran Perkapita Sebulan <i>Monthly Expenditure Quantil Percapita</i>	Makanan <i>Food</i>	Bukan Makanan <i>Non-food</i>	Jumlah <i>Total</i>
(1)	(2)	(3)	(4)
Penduduk Kuintil/Pop. Quantil 1	336 750,06	207 608,30	544 358,36
Penduduk Kuintil/Pop. Quantil 2	472 282,00	281 953,73	754 235,73
Penduduk Kuintil/Pop. Quantil 3	588 706,71	373 089,42	961 796,13
Penduduk Kuintil/Pop. Quantil 4	737 578,29	477 955,06	1 215 533,35
Penduduk Kuintil/Pop. Quantil 5	1 100 866,99	1 048 412,07	2 149 279,06
Jumlah Rata-rata/Total Average	647 081,28	477 389,42	1 124 470,70

Sumber/Source: BPS, Survei Sosial Ekonomi Nasional (Susenas) Maret/BPS-Statistics Indonesia, National Socioeconomic Survey March

11

PERDAGANGAN

TRADE

SARANA PERDAGANGAN DI KABUPATEN LINGGA

TRADING FACILITIES OF
LINGGA REGENCY



95
TOKO
STORE



550
KIOS
STALL



1.355
WARUNG
SHOP



SUMBER
SOURCE

Dinas Penanaman Modal, Pelayanan Terpadu Satu Pintu, dan Perdagangan Kabupaten Lingga
Investment Office, One Stop Services, and Trade of Lingga Regency

PENJELASAN TEKNIS**TECHNICAL NOTES**

- | | |
|---|--|
| <p>1. Pengesahan dokumen ekspor dan impor dilakukan oleh Bea dan Cukai berdasarkan Persetujuan Muat / Bongkar barang dengan menggunakan dokumen Pemberitahuan Ekspor Barang (PEB) dan dokumen Pemberitahuan Impor Barang (PIB).</p> | <p>1. <i>The legalization of import and export documents is conducted by the Custom and Excise Office based on documents known as "Export Declarations Form (PEB)" and "Import Declarations Form (PIB)" which are Export and Import Declarations respectively.</i></p> |
| <p>2. Data impor berasal dari dokumen Pemberitahuan Ekspor Barang (PEB) yang diisi oleh eksportir.</p> | <p>2. <i>The export data are compiled based on export documents known as Export Declarations Form (PEB), filled by exporters.</i></p> |
| <p>3. Data Impor berasal dari dokumen Pemberitahuan Impor Barang (PIB) yang diisi oleh importir.</p> | <p>3. <i>The import data are compiled based on import documents known as Import Declarations Form (PIB), filled by Importers.</i></p> |
| <p>4. Barang-barang yang dikirim keluar negeri untuk diolah dicatat sebagai ekspor, sedangkan hasil olahan yang dikembalikan ke Indonesia dicatat sebagai impor.</p> | <p>4. <i>Goods send abroad for processing purposes are recorded as export while its product sent to Indonesia are recorded as import.</i></p> |
| <p>5. Barang-barang luar negeri yang diolah dan diperbaiki di dalam negeri dicatat sebagai barang impor meskipun barang olahan tersebut akan kembali keluar negeri.</p> | <p>5. <i>Foreign goods processed or modified in Indonesia are still recorded as imports although the products will be sent abroad.</i></p> |
| <p>6. Barang-barang yang tidak dicakup dalam pencatatan:</p> <p>a. Pakaian dan barang-barang perhiasan penumpang.</p> | <p>6. <i>The following goods are not included in the statistics:</i></p> <p>a. <i>Clothing and passengers' jewelry.</i></p> |

- b. Barang - barang bawaan penumpang dari luar negeri untuk dipakai sendiri, kecuali lemari es, pesawat televisi dan sebagainya.
- c. Barang-barang untuk keperluan perwakilan kedutaan suatu negara.
- d. Barang-barang ekspedisi dan eksibisi atau pameran.
- e. Barang-barang militer, yang diimpor langsung oleh angkatan bersenjata.
- f. Pembungkus/peti kemas untuk diisi kembali.
- g. Uang dan surat - surat berharga.
- h. Barang-barang contoh.
7. Sistem pengolahan dokumen Impor / ekspor Indonesia adalah system "Carry Over" yaitu dokumen ditunggu selama satu bulan, setelah bulan berjalan, dan dokumen - dokumen yang terlambat akan diolah untuk bulan berikutnya. Sebaliknya dokumen bulan-bulan sebelumnya yang terlambat diterima dan masuk pada bulan berjalan, diperlakukan sebagai dokumen bulan pengolahan.
- b. *Luggage of passengers for own use, except refrigerator, television sets, etc.*
- c. *Goods imported for the use foreign representative countries / embassies.*
- d. *Goods for expedition and shows or exhibitions.*
- e. *Military goods directly imported by the Armed Forces.*
- f. *Packing/containers to be refilled.*
- g. *Bank notes and security.*
- h. *Sample goods.*
7. *The carry - over system it used in Processing Indonesian export and import documents. Documents are processed one month after the current month, while those received later will be processed for the succeeding month. On the other hand, previous documents received in the current month, will be treated as processed documents.*

ULASAN

Menurut jenisnya, pedagang diklasifikasi menjadi tiga jenis yaitu pedagang besar, pedagang menengah, dan pedagang kecil. Pada tahun 2020, jumlah pedagang besar di Kabupaten Lingga sebanyak 6 pedagang, pedagang menengah sebanyak 31 pedagang, dan pedagang kecil sebanyak 2.995 pedagang.

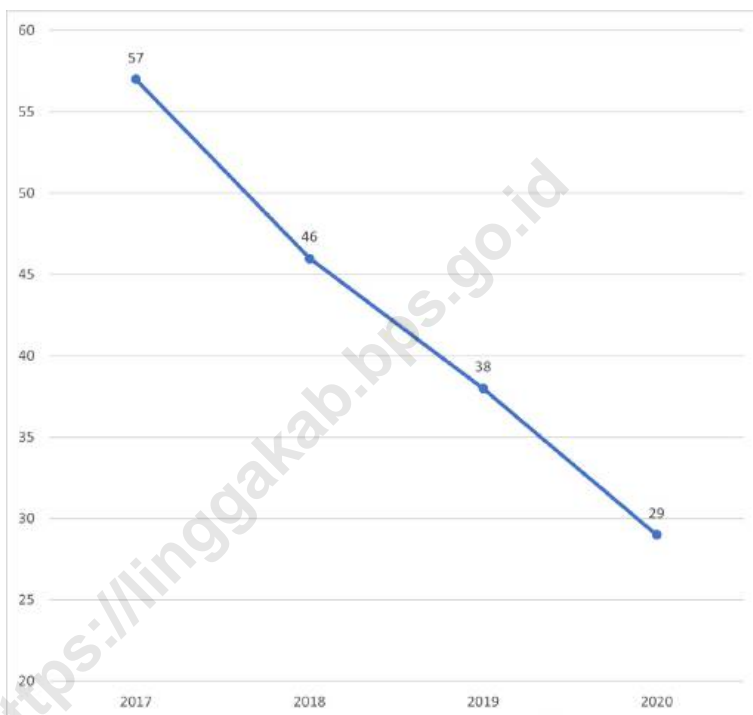
Menurut tipe badan hukumnya, jumlah perusahaan di Kabupaten Lingga pada tahun 2020 ada sebanyak 29. Dimana CV/Farma ada sebanyak 24 perusahaan dan 5 Perseroan Terbatas.

DESCRIPTION

Merchants in Lingga Regency was classified into three types which are wholesaler, medium trader, and small trader. At 2020, Number of wholesaler in Lingga regency is 6 trader, medium trader to 31 trader, and small trader to 2,995.

Number of Establishments in Lingga Regency at 2020 is 29 establishment, with 24 number of CV/Firm and 5 of Limited Liability Company

Gambar 11.1 Jumlah Perusahaan Menurut Bentuk Badan Hukum di Kabupaten Lingga, 2017–2020
Figures 11.1 Number of Establishments by Type of Business Entity in Lingga Regency, 2017–2020



Sumber/Source: Dinas Perindustrian, Perdagangan, Koperasi, Usaha Kecil dan Menengah Kabupaten Lingga/ Department of Industry, Trade, Small and Medium Enterprises of Lingga Regency

Tabel 11.1
Table

Jumlah Sarana Perdagangan Menurut Jenisnya di Kabupaten Lingga, 2017–2020
Number of Trading Facilities by Type of Facility in Lingga Regency, 2017–2020

Jenis Sarana Perdagangan Type of Trading Facilities	2017	2018	2019	2020
(1)	(2)	(3)	(4)	(5)
Pasar/Market	-	11	13	13
Toko/Store	10	88	88	95
Kios	489	494	494	550
Warung	43	1 015	1 015	1 355
Jumlah/Total	542	1 608	1 610	2 013

Sumber/Source: Dinas Perindustrian, Perdagangan, Koperasi, Usaha Kecil dan Menengah Kabupaten Lingga/ Department of Industry, Trade, Small and Medium Enterprises of Lingga Regency

Tabel
Table 11.2**Jumlah Perusahaan Menurut Bentuk Badan Hukum di
Kabupaten Lingga, 2017–2020**
*Number of Establishments by Type of Business Entity in
Lingga Regency, 2017–2020*

Tipe Badan Hukum <i>Type of Business Entity</i>	2017	2018	2019	2020
(1)	(2)	(3)	(4)	(5)
Perseroan Terbatas <i>Limited Liability Company</i>	22	10	6	5
CV/Farma <i>CV/ Firm</i>	32	25	28	24
Koperasi <i>Cooperative</i>	3	1	2	-
Perorangan <i>Personal</i>	-	10	2	-
Lainnya <i>Others</i>	-	-	-	-
Jumlah/Total	57	46	38	29

Sumber/Source: Dinas Perindustrian, Perdagangan, Koperasi, Usaha Kecil dan Menengah Kabupaten Lingga/ *Department of Industry, Trade, Small and Medium Enterprises of Lingga Regency*

Tabel
Table 11.3**Jumlah Pedagang Menurut Kecamatan di Kabupaten Lingga, 2020**
Number of Merchants by Subdistrict in Lingga Regency, 2020

Kecamatan Subdistrict	Jenis Pedagang/Type of Trader		
	Pedagang Besar Wholesaler	Pedagang Menengah Medium Trader	Pedagang Kecil Small Trader
(1)	(2)	(3)	(4)
Singkep Barat	1	2	425
Kepulauan Posek	-	2	50
Singkep	3	10	650
Singkep Selatan	-	4	65
Singkep Pesisir	-	2	95
Lingga	1		535
Selayar	-	2	150
Lingga Timur	-	1	200
Lingga Utara	1	4	385
Senayang	-	1	105
Bakung Serumpun	-	1	180
Temiang Pesisir	-	1	50
Katang Bidare	-	1	105
Kabupaten Lingga 2020	6	31	2 995
2019	-	5	2 953
2018	5	15	26
2017	7	7	-

Sumber/Source: Dinas Perindustrian, Perdagangan, Koperasi, Usaha Kecil dan Menengah Kabupaten Lingga/ Department of Industry, Trade, Small and Medium Enterprises of Lingga Regency

Tabel
Table 11.4

**Jumlah Penerbitan Surat Ijin Usaha Perdagangan (SIUP)
Menurut Tahun dan Tipe Badan Hukum di Kabupaten
Lingga, 2017–2020**
*Number of Issuance of Trading Business Licenses by Years
and Type of Business Entity in Lingga Regency, 2017–
2020*

Tahun Years	Tipe Badan Hukum/Type of Business Entity		
	Perusahaan Besar Wholesaler	Perusahaan Menengah Medium Trader	Perusahaan Kecil Small Trader
(1)	(2)	(3)	(4)
2016	16	4	5
2017	7	7	-
2018	5	15	26
2019	3	6	21
2020	3*	6*	21*

Catatan/Note: *Data bersifat sementara dan harus dikonfirmasi/*Data is revisable and need to be confirmed*
Sumber/Source: Dinas Penanaman Modal dan Pelayanan Terpadu Satu Pintu Kabupaten Lingga/*Department of Investment and One Stop Service of Lingga Regency*

Tabel
Table 11.5**Laporan Pembaharuan Tanda Daftar Perusahaan (TDP)
Menurut Kecamatan di Kabupaten Lingga, 2019***
**Number of Reports on Renewal of Company Registration
by Subdistrict in Lingga Regency, 2019***

Kecamatan Subdistrict	Tipe Badan Hukum/Type of Business Entity				
	Perseroan Terbatas Limited Liability Company	CV/Firma CV/ Firm	Koperasi Cooperative	Perorangan Personal	Lainnya Others
(1)	(2)	(3)	(4)	(5)	(6)
Singkep Barat	2	-	-	-	-
Kepulauan Posek	-	-	-	-	-
Singkep	3	6	1	-	-
Singkep Selatan	1	-	-	-	-
Singkep Pesisir	-	2	-	-	-
Lingga	-	5	-	-	-
Selayar	-	-	1	-	-
Lingga Timur	-	1	-	-	-
Lingga Utara	-	2	-	1	-
Senayang	-	-	-	-	-
Bakung Serumpun	-	-	-	-	-
Temiang Pesisir	-	-	-	-	-
Katang Bidare	-	-	-	-	-
2019	6	16	2	1	-
2018	10	27	1	1	-
2017	5	9	1	1	-
2016	7	10	3	4	-

Catatan/Note: *Data terkait TDP tidak dhimpun lagi sejak 2020/Data is not collected anymore since 2020

Sumber/Source: Dinas Penanaman Modal dan Pelayanan Terpadu Satu Pintu Kabupaten Lingga/Department of Investment and One Stop Service of Lingga Regency

12

SISTEM NERACA REGIONAL SYSTEM OF REGIONAL ACCOUNTS



**PERDAGANGAN BESAR DAN ECERAN;
REPARASI MOBIL DAN SEPEDA MOTOR**
*Wholesale and Retail Trade;
Repair of Motor Vehicles and Motorcycles*

22,36%

Lapangan Usaha dengan distribusi tertinggi untuk PDRB Kabupaten Lingga
Highest share distribution for the Lingga Regency GDRP



JASA PERUSAHAAN
BUSINESS ACTIVITIES

0,001%

Lapangan Usaha dengan distribusi terendah untuk PDRB Kabupaten Lingga
Lowest share distribution for the Lingga Regency GDRP



INFORMASI DAN KOMUNIKASI
INFORMATION AND COMMUNICATION

↑ 5,78%

Lapangan Usaha dengan pertumbuhan tertinggi dalam PDRB Kabupaten Lingga
Highest Growth Rate in Lingga Regency GDRP

**SUMBER
SOURCE**

BPS, berbagai sensus, survei dan sumber lain
BPS-Statistics Indonesia, various census, survey, and other sources

PENJELASAN TEKNIS

1. Penghitungan statistik neraca nasional mengikuti buku petunjuk yang diterbitkan oleh Perserikatan Bangsa Bangsa (PBB) dikenal sebagai Sistem Neraca Nasional (SNN). SNN adalah rekomendasi internasional tentang bagaimana menyusun ukuran aktivitas ekonomi yang sesuai dengan standar neraca baku yang didasarkan pada prinsip-prinsip ekonomi. Rekomendasi yang dimaksud dinyatakan dalam sekumpulan konsep, definisi, klasifikasi, dan aturan neraca yang disepakati secara internasional dalam mengukur indikator tertentu seperti Produk Domestik Bruto (PDB). Salah satu bentuk adaptasi pencatatan statistik nasional adalah melakukan perubahan tahun dasar PDB Indonesia dari tahun 2000 ke 2010. Perubahan tahun dasar PDB dilakukan seiring dengan mengadopsi rekomendasi PBB yang tertuang dalam Sistem Neraca Nasional 2008 (SNA 2008).
2. Produk Domestik Bruto (PDB) pada tingkat nasional serta Produk Domestik Regional Bruto (PDRB) pada tingkat regional (kabupaten) menggambarkan kemampuan suatu wilayah untuk

TECHNICAL NOTES

1. *The method used to estimate national accounts statistics is based on the standard guidelines formed by United Nation known as System of National Accounts (SNA). SNA is the internationally agreed standard set of recommendations on how to compile measures of economic activity in accordance with strict accounting conventions based on economic principles. The recommendations are expressed in term of a set of concepts, definitions, classifications and accounting rules that comprise the internationally agreed standard for measuring indicators such as Gross Domestic Product (GDP). One of the improvement in the national statistical system is to rebase GDP form base year 2000 to 2010 in order to capture current economic condition. It is in line with the United Nations (UN) recommendation on 2008 SNA.*
2. *The basic measure of the value added arising from economic activity is known as Gross Domestic Product (GDP) at the regional level and Gross Regional Domestic Product (GRDP) at the regional level (provinces/*

menciptakan nilai tambah pada suatu waktu tertentu. Untuk menyusun PDB maupun PDRB digunakan 2 (dua) pendekatan, yaitu lapangan usaha dan pengeluaran. Keduanya menyajikan komposisi data nilai tambah dirinci menurut sumber kegiatan ekonomi (lapangan usaha) dan menurut komponen penggunaannya. PDB maupun PDRB dari sisi lapangan usaha merupakan penjumlahan seluruh komponen nilai tambah bruto yang mampu diciptakan oleh sektor - sektor ekonomi atas berbagai aktivitas produksinya. Sedangkan dari sisi pengeluaran menjelaskan tentang penggunaan dari nilai tambah tersebut.

3. PDB menurut lapangan usaha mengalami perubahan klasifikasi dari 9 lapangan usaha menjadi 17 lapangan usaha. PDB menurut lapangan usaha dirinci menurut total nilai tambah dari seluruh sektor ekonomi yang mencakup lapangan usaha Pertanian, Kehutanan, dan Perikanan; Pertambangan dan Penggalian; Industri Pengolahan; Pengadaan Listrik dan Gas; Pengadaan Air, Pengelolaan Sampah, Limbah dan Daur Ulang; Konstruksi; Perdagangan Besar dan Eceran, Reparasi Mobil dan Sepeda Motor; Transportasi

regencies/ municipalities). To compile these statistics, two approaches have been used, i.e. "production approach" and "expenditure approach". The first approach is to measure value added produced by various kinds of economic activities, while the second approach is to measure final uses of the country's output. In other words, GDP/GRDP is the sum of total value added produced by all economic industries (activities) and the way of using it.

3. *GDP by industry classification changes from 9 sectors to 17 industries. GDP by industry is classified by types of economic activities such as Agriculture, Forestry and Fishing; Mining and Quarrying; Manufacturing; Electricity and Gas; Water supply, Sewerage, Waste Management and Remediation Activities; Construction; Wholesale and Retail Trade; Repair of Motor Vehicles and Motorcycles; Transportation and Storage; Accommodation and Food Service Activities; Information and Communication; Financial and Insurance Activities; Real*

dan Pergudangan; Penyediaan Akomodasi dan Makan Minum; Informasi dan Komunikasi; Jasa Keuangan dan Asuransi; Real Estat; Jasa Perusahaan; Administrasi Pemerintahan, Pertahanan dan Jaminan Sosial Wajib; Jasa Pendidikan; Jasa Kesehatan dan Kegiatan Sosial; dan Jasa lainnya.

Estate Activities; Business Activities; Public Administration; Defence and Compulsory Social Security; Education; Human Health and Social Work Activities; and Other Services Activities.

4. Produk Regional Domestik Bruto (PDRB) merupakan jumlah nilai tambah yang dihasilkan oleh seluruh unit usaha dalam suatu wilayah tertentu, atau merupakan jumlah nilai barang dan jasa akhir yang dihasilkan oleh seluruh unit ekonomi. Indikator makro ekonomi utama yang dapat diturunkan dari angka PDRB adalah seperti laju pertumbuhan ekonomi, struktur perekonomian daerah, PDRB per kapita dan pendapatan per kapita.

4. *The GDRP is defined as total value added created by all economic units in a certain region, or it's a total final goods and services produced by all economic units. The main macroeconomic indicators that can produced by Gross Domestic Regional Product (GDRP) are the economic growth, the economic structural, per capita GDRP and per capita income.*

5. Pengeluaran konsumsi rumah tangga mencakup berbagai pengeluaran konsumsi akhir rumah tangga atas barang dan jasa untuk memenuhi kebutuhan individu ataupun kelompok secara langsung. Pengeluaran rumah tangga di sini mencakup makanan dan minuman selain restoran; pakaian, alas kaki dan jasa perawatannya; perumahan dan perlengkapan rumah tangga;

5. *Household consumption expenditures consist of expenditures incurred by households, which are used for both individual or collective needs. Household consumptions are classified into food and beverages other than restaurants; clothing, footwear, and related maintenance services; housing and household equipment; health and education; transport and communication; restaurants*

kesehatan dan pendidikan;
transportasi dan komunikasi;
restoran dan hotel serta lainnya.

and hotels; and others.

6. Laju pertumbuhan ekonomi merupakan suatu indikator ekonomi makro yang dapat menggambarkan tingkat pertumbuhan ekonomi.
 7. Struktur perekonomian daerah terukur dari persentase setiap sektor terhadap PDRB atas dasar harga berlaku, yang menunjukkan besarnya peranan setiap sektor ekonomi dalam penciptaan nilai tambah.
6. *The economic growth is a macro economic indicator that can describes the rate of economic growth.*
 7. *The economic structure of a region was measured from the percentage of each sector to GDRP at current price, and it shows how the share of each economic sector to the value added composition.*

ULASAN

Pada tahun 2020, laju pertumbuhan PDRB Kabupaten Lingga mengalami penurunan pertumbuhan dari 5,18 persen pada tahun 2019 menjadi sebesar -0,68 persen. Bila dilihat dari masing-masing sektor, laju pertumbuhan PDRB menurut lapangan usaha yang terendah adalah Sektor transportasi dan pergudangan yaitu sebesar -27,74, sedangkan yang laju pertumbuhan tertinggi adalah sektor informasi dan komunikasi yaitu sebesar 5,78.

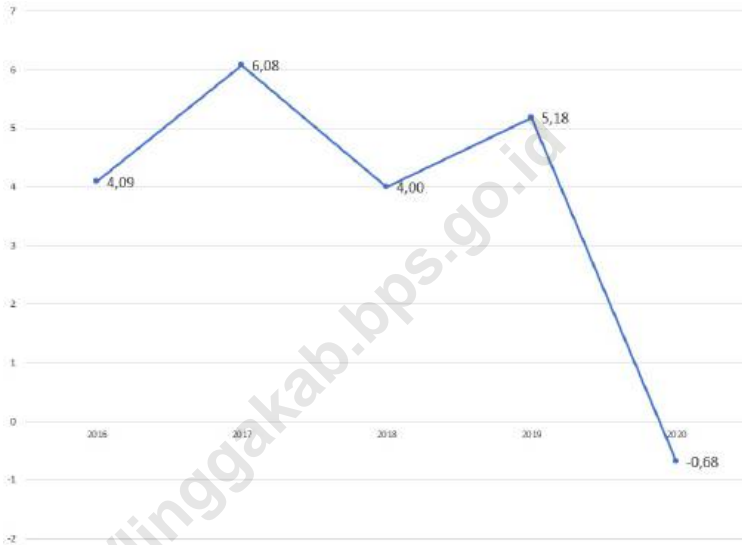
Berbeda dengan tahun sebelumnya, sektor Perdagangan Besar dan Eceran; Reparasi Mobil dan Sepeda Motor menjadi kontributor terbesar dalam penciptaan nilai tambah perekonomian di Kabupaten Lingga. Besarnya kontribusi sektor ini pada tahun 2020 adalah sekitar 22,36 persen.

DESCRIPTION

In 2020, GDRP growth rate of Lingga Regency has increased from 5,18 percent in 2019 become -0,68 percent. The lowest GDRP growth rate is from Transportation and Storage sector (-27,74) and the highest economics growth is from Information and Communication (5,78).

Unlike last year, the Wholesale and Retail Trade; Repair of Motor Vehicles and Motorcycles sector is topped as the biggest contributor of the value added composition in Lingga Regency. The contribution of this sector in 2020 is about 22,36 percent.

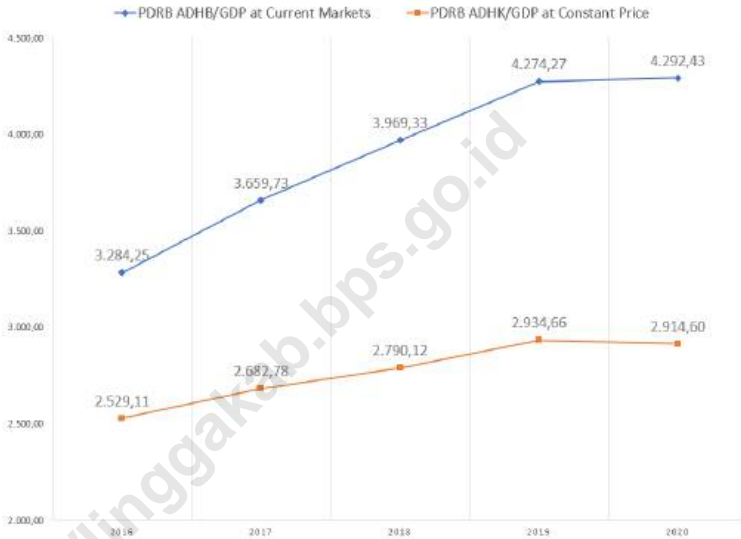
Gambar 12.1 **Laju Pertumbuhan PDRB ADHK menurut Lapangan Usaha di Kabupaten Lingga (%), 2015-2020**
Figures 12.1 **Growth Rate of Gross Regional Domestic Product at 2010 Constant Market Prices by Industry in Lingga Regency (%), 2015-2020**



Sumber/Source : BPS, berbagai sensus, survei dan sumber lain/BPS-Statistics Indonesia, various census, survey, and other sources

Gambar 12.2
Figures

PDRB ADHK dan ADHB Kabupaten Lingga (miliar rupiah), 2015-2020
Gross Regional Domestic Product at 2010 Constant and Current Market Prices in Lingga Regency (billion rupiahs), 2015-2020



Sumber/Source : BPS, berbagai sensus, survei dan sumber lain/BPS-Statistics Indonesia, various census, survey, and other sources

Tabel
Table 12.1

Produk Domestik Regional Bruto Atas Dasar Harga Berlaku Menurut Lapangan Usaha di Kabupaten Lingga (miliar rupiah), 2016–2020
Gross Regional Domestic Product at Current Market Prices by Industry in Lingga Regency (billion rupiahs), 2016–2020

Lapangan Usaha/ Industry		2016	2017	2018	2019 ^x	2020 ^{xx}
(1)		(2)	(3)	(4)	(5)	(6)
A	Pertanian, Kehutanan, dan Perikanan/ <i>Agriculture, Forestry, and Fishing</i>	777,00	817,39	874,92	935,93	943,51
B	Pertambangan dan Penggalian/ <i>Mining and Quarrying</i>	212,04	221,66	215,28	191,34	186,39
C	Industri Pengolahan/ <i>Manufacturing</i>	38,43	27,82	29,10	30,80	31,13
D	Pengadaan Listrik dan Gas/ <i>Electricity and Gas</i>	9,60	10,57	10,68	11,45	11,73
E	Pengadaan Air; Pengelolaan Sampah, Limbah, dan Daur Ulang/ <i>Water Supply; Sewerage, Waste Management, and Remediation Activities</i>	0,92	1,10	1,14	1,15	1,10
F	Konstruksi/ <i>Construction</i>	630,52	752,08	802,68	913,23	882,03
G	Perdagangan Besar dan Eceran; Reparasi Mobil dan Sepeda Motor/ <i>Wholesale and Retail Trade; Repair of Motor Vehicles and Motorcycles</i>	667,82	787,42	873,67	926,69	959,88
H	Transportasi dan Pergudangan/ <i>Transportation and Storage</i>	68,58	79,84	82,00	86,95	63,11
I	Penyediaan Akomodasi dan Makan Minum/ <i>Accommodation and Food Service Activities</i>	66,63	72,55	80,05	89,76	88,06

Lanjutan Tabel/*Continued Table* 12.1

Lapangan Usaha/ <i>Industry</i>		2016	2017	2018	2019 ^x	2020 ^{xx}
(1)	(2)	(3)	(4)	(5)	(6)	
J	Informasi dan Komunikasi/ <i>Information and Communication</i>	93,27	109,59	123,74	134,06	140,47
K	Jasa Keuangan dan Asuransi/ <i>Financial and Insurance Activities</i>	28,75	31,89	33,68	36,14	36,56
L	Real Estat/ <i>Real Estate Activities</i>	89,79	95,69	99,51	105,66	109,20
M,N	Jasa Perusahaan/ <i>Business Activities</i>	0,03	0,04	0,04	0,04	0,04
O	Administrasi Pemerintahan, Pertahanan, dan Jaminan Sosial Wajib/ <i>Public Administration and Defence; Compulsory Social Security</i>	253,01	260,76	290,41	330,86	351,74
P	Jasa Pendidikan/ <i>Education</i>	223,55	256,87	298,65	314,25	325,66
Q	Jasa Kesehatan dan Kegiatan Sosial/ <i>Human Health and Social Work Activities</i>	99,51	107,81	124,72	129,71	130,32
R,S,T,U	Jasa Lainnya/ <i>Other Services Activities</i>	24,80	26,65	29,05	31,24	31,49
Produk Domestik Regional Bruto/<i>Gross Regional Domestic Product</i>		3 284,25	3 659,73	3 969,33	4 269,27	4 292,43

Sumber/*Source*: BPS, berbagai sensus, survei dan sumber lain/*BPS-Statistics Indonesia, various census, survey, and other sources*

Tabel
Table 12.2

Produk Domestik Regional Bruto Atas Dasar Harga Konstan 2010 Menurut Lapangan Usaha di Kabupaten Lingga (miliar rupiah), 2016–2020
Gross Regional Domestic Product at 2010 Constant Market Prices by Industry in Lingga Regency (billion rupiahs), 2016–2020

	Lapangan Usaha/ Industry	2016	2017	2018	2019 ^x	2020 ^{xx}
	(1)	(2)	(3)	(4)	(5)	(6)
A	Pertanian, Kehutanan, dan Perikanan/ <i>Agriculture, Forestry, and Fishing</i>	632,09	647,78	650,20	676,56	669,13
B	Pertambangan dan Penggalian/ <i>Mining and Quarrying</i>	184,72	171,95	159,78	146,82	144,69
C	Industri Pengolahan/ <i>Manufacturing</i>	28,90	20,57	21,36	22,22	22,12
D	Pengadaan Listrik dan Gas/ <i>Electricity and Gas</i>	7,39	7,93	7,84	8,10	8,27
E	Pengadaan Air; Pengelolaan Sampah, Limbah, dan Daur Ulang/ <i>Water Supply; Sewerage, Waste Management, and Remediation Activities</i>	0,78	0,91	0,93	0,94	0,89
F	Konstruksi/ <i>Construction</i>	461,28	535,22	545,84	604,37	577,73
G	Perdagangan Besar dan Eceran; Reparasi Mobil dan Sepeda Motor/ <i>Wholesale and Retail Trade; Repair of Motor Vehicles and Motorcycles</i>	484,48	534,59	577,13	604,08	616,82
H	Transportasi dan Pergudangan/ <i>Transportation and Storage</i>	47,51	53,39	53,80	55,79	40,32
I	Penyediaan Akomodasi dan Makan Minum/ <i>Accommodation and Food Service Activities</i>	53,26	57,28	62,46	69,47	67,45

Lanjutan Tabel/Continued Table 12.2

Lapangan Usaha/ Industry		2016	2017	2018	2019 ^x	2020 ^{xx}
(1)		(2)	(3)	(4)	(5)	(6)
J	Informasi dan Komunikasi/ Information and Communication	89,19	97,71	108,78	113,81	120,39
K	Jasa Keuangan dan Asuransi/Financial and Insurance Activities	22,46	23,56	24,42	25,36	25,90
L	Real Estat/Real Estate Activities	68,07	69,58	71,15	74,89	75,91
M,N	Jasa Perusahaan/Business Activities	0,03	0,03	0,03	0,03	0,03
O	Administrasi Pemerintahan, Pertahanan, dan Jaminan Sosial Wajib/Public Administration and Defence; Compulsory Social Security	181,61	177,52	195,04	216,26	228,01
P	Jasa Pendidikan/Education	171,46	183,43	197,99	199,61	201,00
Q	Jasa Kesehatan dan Kegiatan Sosial/Human Health and Social Work Activities	77,67	82,49	93,55	95,32	95,14
R,S,T,U	Jasa Lainnya/Other Services Activities	18,21	18,86	19,81	21,02	20,80
Produk Domestik Regional Bruto/Gross Regional Domestic Product		2 529,11	2 682,78	2 790,12	2 934,66	2 914,60

Sumber/Source: BPS, berbagai sensus, survei dan sumber lain/BPS-Statistics Indonesia, various census, survey, and other sources

Tabel
Table 12.3

Distribusi Persentase Produk Domestik Regional Bruto Atas Dasar Harga Berlaku Menurut Lapangan Usaha di Kabupaten Lingga, 2016–2020
Percentage Distribution of Gross Regional Domestic Product at Current Market Prices by Industry in Lingga Regency, 2016–2020

Lapangan Usaha/ Industry		2016	2017	2018	2019 ^x	2020 ^{xx}
(1)		(2)	(3)	(4)	(5)	(6)
A	Pertanian, Kehutanan, dan Perikanan/ <i>Agriculture, Forestry, and Fishing</i>	23,66	22,33	22,04	21,92	21,98
B	Pertambangan dan Penggalian/ <i>Mining and Quarrying</i>	6,46	6,06	5,42	4,48	4,34
C	Industri Pengolahan/ <i>Manufacturing</i>	1,17	0,76	0,73	0,72	0,73
D	Pengadaan Listrik dan Gas/ <i>Electricity and Gas</i>	0,29	0,29	0,27	0,27	0,27
E	Pengadaan Air; Pengelolaan Sampah, Limbah, dan Daur Ulang/ <i>Water Supply; Sewerage, Waste Management, and Remediation Activities</i>	0,03	0,03	0,03	0,03	0,03
F	Konstruksi/ <i>Construction</i>	19,20	20,55	20,22	21,37	20,55
G	Perdagangan Besar dan Eceran; Reparasi Mobil dan Sepeda Motor/ <i>Wholesale and Retail Trade; Repair of Motor Vehicles and Motorcycles</i>	20,33	21,52	22,01	21,68	22,36
H	Transportasi dan Pergudangan/ <i>Transportation and Storage</i>	2,09	2,18	2,07	2,03	1,47
I	Penyediaan Akomodasi dan Makan Minum/ <i>Accommodation and Food Service Activities</i>	2,03	1,98	2,02	2,10	2,05

Lanjutan Tabel/*Continued Table* 12.3

Lapangan Usaha/ <i>Industry</i>		2016	2017	2018	2019 ^x	2020 ^{xx}
(1)	(2)	(3)	(4)	(5)	(6)	
J	Informasi dan Komunikasi/ <i>Information and Communication</i>	2,84	2,99	3,12	3,14	3,27
K	Jasa Keuangan dan Asuransi/ <i>Financial and Insurance Activities</i>	0,88	0,87	0,85	0,85	0,85
L	Real Estat/ <i>Real Estate Activities</i>	2,73	2,61	2,51	2,47	2,54
M,N	Jasa Perusahaan/ <i>Business Activities</i>	0,0010	0,0010	0,0011	0,0010	0,0010
O	Administrasi Pemerintahan, Pertahanan, dan Jaminan Sosial Wajib/ <i>Public Administration and Defence; Compulsory Social Security</i>	7,70	7,13	7,32	7,75	8,19
P	Jasa Pendidikan/ <i>Education</i>	6,81	7,02	7,52	7,36	7,59
Q	Jasa Kesehatan dan Kegiatan Sosial/ <i>Human Health and Social Work Activities</i>	3,03	2,95	3,14	3,03	3,04
R,S,T,U	Jasa Lainnya/ <i>Other Services Activities</i>	0,76	0,73	0,73	0,73	0,73
Produk Domestik Regional Bruto/<i>Gross Regional Domestic Product</i>		100,00	100,00	100,00	100,00	100,00

Sumber/*Source*: BPS, berbagai sensus, survei dan sumber lain/*BPS-Statistics Indonesia, various census, survey, and other sources*

Tabel
Table 12.4

Laju Pertumbuhan Produk Domestik Regional Bruto Atas Dasar Harga Konstan 2010 Menurut Lapangan Usaha di Kabupaten Lingga (persen), 2017–2020
Growth Rate of Gross Regional Domestic Product at 2010 Constant Market Prices by Industry in Lingga Regency (percent), 2017–2020

Lapangan Usaha/Industry		2017	2018	2019 ^x	2020 ^{xx}
(1)		(2)	(3)	(4)	(5)
A	Pertanian, Kehutanan, dan Perikanan/ <i>Agriculture, Forestry, and Fishing</i>	2,48	0,37	4,05	-1,10
B	Pertambangan dan Penggalian/ <i>Mining and Quarrying</i>	-6,92	-7,07	-8,11	-1,45
C	Industri Pengolahan/ <i>Manufacturing</i>	-28,84	3,85	4,05	-0,48
D	Pengadaan Listrik dan Gas/ <i>Electricity and Gas</i>	7,26	-1,19	3,35	2,14
E	Pengadaan Air; Pengelolaan Sampah, Limbah, dan Daur Ulang/ <i>Water Supply; Sewerage, Waste Management, and Remediation Activities</i>	16,93	2,29	0,92	-5,04
F	Konstruksi/ <i>Construction</i>	16,03	1,98	10,72	-4,41
G	Perdagangan Besar dan Eceran; Reparasi Mobil dan Sepeda Motor/ <i>Wholesale and Retail Trade; Repair of Motor Vehicles and Motorcycles</i>	10,34	7,96	4,67	2,11
H	Transportasi dan Pergudangan/ <i>Transportation and Storage</i>	12,38	0,78	3,70	-27,74
I	Penyediaan Akomodasi dan Makan Minum/ <i>Accommodation and Food Service Activities</i>	7,54	9,04	11,23	-2,91
J	Informasi dan Komunikasi/ <i>Information and Communication</i>	9,56	11,34	4,62	5,78
K	Jasa Keuangan dan Asuransi/ <i>Financial and Insurance Activities</i>	4,89	3,67	3,84	2,12
L	Real Estat/ <i>Real Estate Activities</i>	2,22	2,26	5,25	1,36

Lanjutan Tabel/*Continued Table* 12.4

Lapangan Usaha/Industry		2017	2018	2019^x	2020^{xx}
(1)		(2)	(3)	(4)	(5)
M,N	Jasa Perusahaan/ <i>Business Activities</i>	1,22	3,67	3,67	-5,21
O	Administrasi Pemerintahan, Pertahanan, dan Jaminan Sosial Wajib/ <i>Public Administration and Defence; Compulsory Social Security</i>	-2,25	9,87	10,88	5,43
P	Jasa Pendidikan/ <i>Education</i>	6,98	7,93	0,82	0,70
Q	Jasa Kesehatan dan Kegiatan Sosial/ <i>Human Health and Social Work Activities</i>	6,21	13,41	1,89	-0,20
R,S,T,U	Jasa Lainnya/ <i>Other Services Activities</i>	3,52	5,05	6,14	-1,07
Produk Domestik Regional Bruto/Gross Regional Domestic Product		6,08	4,00	5,18	-0,68

Sumber/*Source*: BPS, berbagai sensus, survei dan sumber lain/*BPS-Statistics Indonesia, various census, survey, and other sources*

Tabel
Table 12.5

Produk Domestik Regional Bruto Atas Dasar Harga Berlaku Menurut Jenis Pengeluaran di Kabupaten Lingga (miliar rupiah), 2016–2020
Gross Regional Domestic Product at Current Market Prices by Type of Expenditure in Lingga Regency (billion rupiahs), 2016–2020

Jenis Pengeluaran <i>Type of Expenditure</i>	2016	2017	2018	2019^x	2020^{xx}
(1)	(2)	(3)	(4)	(5)	(6)
Pengeluaran Konsumsi Rumah Tangga <i>Household Consumption Expenditure</i>	2 023,27	2 202,12	2 420,02	2 617,29	-*
Pengeluaran Konsumsi LNPRT <i>NPISH Consumption Expenditure</i>	11,99	13,20	15,82	16,35	-*
Pengeluaran Konsumsi Pemerintah <i>Government Consumption Expenditure</i>	817,80	924,37	967,95	1 019,55	-*
Pembentukan Modal Tetap Bruto <i>Gross Fixed Capital Formation</i>	1 162,10	1 407,65	1 530,31	1 755,68	-*
Perubahan Inventori <i>Changes in Inventories</i>	4,33	2,13	4,06	10,46	-*
Net Ekspor Barang dan Jasa/Net <i>Exports of Goods and Services</i>	-735,24	-889,75	-968,83	-1 145,06	-*
Produk Domestik Regional Bruto/Gross Regional Domestic Product	3 284,25	3 659,73	3 969,33	4 274,27	4 269,27

Catatan/Note: *Data belum rilis per Februari 2021/Data is not published yet by February 2021

Sumber/Source: BPS, berbagai sensus, survei dan sumber lain/BPS-Statistics Indonesia, various census, survey, and other sources

Tabel
Table 12.6**Produk Domestik Regional Bruto Atas Dasar Harga Konstan 2010 Menurut Jenis Pengeluaran di Kabupaten Lingga (miliar rupiah), 2016–2020**
Gross Regional Domestic Product at 2010 Constant Market Prices by Type of Expenditure in Lingga Regency (billion rupiahs), 2016–2020

Jenis Pengeluaran Type of Expenditure	2016	2017	2018	2019^x	2020^{xx}
(1)	(2)	(3)	(4)	(5)	(6)
Pengeluaran Konsumsi Rumah Tangga <i>Household Consumption Expenditure</i>	1 506,49	1 568,00	1 645,87	1 728,80	–*
Pengeluaran Konsumsi LNPR <i>NPISH Consumption Expenditure</i>	8,33	8,67	9,78	9,66	–*
Pengeluaran Konsumsi Pemerintah <i>Government Consumption Expenditure</i>	550,99	592,61	616,12	640,83	–*
Pembentukan Modal Tetap Bruto <i>Gross Fixed Capital Formation</i>	854,09	981,82	1 006,78	1 120,46	–*
Perubahan Inventori <i>Changes in Inventories</i>	2,56	1,41	2,62	6,67	–*
Net Ekspor Barang dan Jasa/ <i>Exports of Goods and Services</i>	-393,36	-469,73	-491,05	-571,75	–*
Produk Domestik Regional Bruto/ <i>Gross Regional Domestic Product</i>	2 529,11	2 682,78	2 790,12	2 934,66	2 914,60

Catatan/Note: *Data belum rilis per Februari 2021/*Data is not published yet by February 2021*Sumber/Source: BPS, berbagai sensus, survei dan sumber lain/*BPS-Statistics Indonesia, various census, survey, and other sources*

Tabel
Table 12.7

Distribusi Persentase Produk Domestik Regional Bruto Atas Dasar Harga Berlaku Menurut Jenis Pengeluaran di Kabupaten Lingga, 2016–2020
Percentage Distribution of Gross Regional Domestic Product at Current Market Prices by Type of Expenditure in Lingga Regency, 2016–2020

Jenis Pengeluaran Type of Expenditure	2016	2017	2018	2019^x	2020^{xx}
(1)	(2)	(3)	(4)	(5)	(6)
Pengeluaran Konsumsi Rumah Tangga <i>Household Consumption Expenditure</i>	61,61	60,17	60,97	61,31	-*
Pengeluaran Konsumsi LNPRT <i>NPISH Consumption Expenditure</i>	0,36	0,36	0,40	0,38	-*
Pengeluaran Konsumsi Pemerintah <i>Government Consumption Expenditure</i>	24,90	25,26	24,39	23,88	-*
Pembentukan Modal Tetap Bruto <i>Gross Fixed Capital Formation</i>	35,38	38,46	38,55	41,12	-*
Perubahan Inventori <i>Changes in Inventories</i>	0,13	0,06	0,10	0,25	-*
Net Ekspor Barang dan Jasa/ <i>Exports of Goods and Services</i>	-22,39	-24,31	-24,41	-26,94	-*
Produk Domestik Regional Bruto/Gross Regional Domestic Product	100,00	100,00	100,00	100,00	100,00

Catatan/Note: *Data belum rilis per Februari 2021/Data is not published yet by February 2021

Sumber/Source: BPS, berbagai sensus, survei dan sumber lain/BPS-Statistics Indonesia, various census, survey, and other sources

Tabel
Table 12.8**Laju Pertumbuhan Produk Domestik Regional Bruto Atas Dasar Harga Konstan 2010 Menurut Jenis Pengeluaran di Kabupaten Lingga, 2016–2020**
Growth Rate of Gross Regional Domestic Product at 2010 Constant Market Prices by Type of Expenditure in Lingga Regency, 2016–2020

Jenis Pengeluaran Type of Expenditure	2016	2017	2018	2019^x	2020^{xx}
(1)	(2)	(3)	(4)	(5)	(6)
Pengeluaran Konsumsi Rumah Tangga <i>Household Consumption Expenditure</i>	2,87	4,08	4,97	5,04	-*
Pengeluaran Konsumsi LNPR <i>NPISH Consumption Expenditure</i>	1,01	4,06	12,79	-1,20	-*
Pengeluaran Konsumsi Pemerintah <i>Government Consumption Expenditure</i>	8,07	7,55	3,97	4,01	-*
Pembentukan Modal Tetap Bruto <i>Gross Fixed Capital Formation</i>	2,29	14,95	2,54	11,29	-*
Perubahan Inventori <i>Changes in Inventories</i>	-	-	-	-	-*
Net Ekspor Barang dan Jasa/ <i>Exports of Goods and Services</i>	-	-	-	-	-*
Produk Domestik Regional Bruto/ <i>Gross Regional Domestic Product</i>	4,09	6,08	4,00	5,18	-0,68

Catatan/Note: *Data belum rilis per Februari 2021/Data is not published yet by February 2021

Sumber/Source: BPS, berbagai sensus, survei dan sumber lain/BPS-Statistics Indonesia, various census, survey, and other sources

13

PERBANDINGAN ANTAR KABUPATEN/KOTA REGENCY/MUNICIPAL COMPARISON

Presentase Penduduk Miskin Kab. Lingga sebesar 13,85% merupakan yang tertinggi di Prov. Kepulauan Riau

Percentage of Poor People in Lingga Regency is 13,85% which is the highest in Kepulauan Riau Province



INDEKS PEMBANGUNAN MANUSIA (IPM)

HUMAN DEVELOPMENT INDEX (HDI)

KOTA
BATAM
81,11

PROVINSI
KER. RIAU
75,59

KABUPATEN
NATUNA
72,72

KABUPATEN
KER. ANAMBAS
68,80

KOTA
TANJUNGPINANG
78,91

KABUPATEN
BINTAN
74,13

KABUPATEN
KARIMUN
71,44

KABUPATEN
LINGGA
65,29

IPM Kab. Lingga terendah
se-Kepulauan Riau

Lingga Regency's HDI is
the lowest in Kepulauan Riau Province

89.980 jiwa
person

atau
or

4,01%

dari total penduduk Provinsi
Kepulauan Riau adalah
penduduk Kabupaten Lingga
from total populations in Kepulauan
Riau Province is number of population
in Lingga Regency

SUMBER
SOURCE

BPS, berbagai sensus, survei dan sumber lain
BPS-Statistics Indonesia, various census, survey, and other sources

PENJELASAN TEKNIS

1. Provinsi Kepulauan Riau Terdiri dari 5 Kabupaten dan 2 Kota yakni Kabupaten Karimun, Bintan, Natuna, Lingga, Kepulauan Anambas, Kota Batam, dan Kota Tanjungpinang.
2. Penduduk Indonesia berdasarkan konsep dan definisi Sensus Penduduk 2010 adalah semua orang yang berdomisili di wilayah teritorial Indonesia selama enam bulan atau lebih dan atau mereka yang berdomisili kurang dari enam bulan tetapi bertujuan menetap. Konsep ini digunakan sampai dengan tahun 2019 untuk proyeksi penduduk.
3. Penduduk Indonesia berdasarkan konsep dan definisi Sensus Penduduk 2020 adalah semua orang yang berdomisili di wilayah teritorial Indonesia selama satu tahun atau lebih dan atau mereka yang berdomisili kurang dari satu tahun tetapi bertujuan menetap. Konsep ini digunakan untuk Sensus Penduduk 2020.
4. Laju pertumbuhan PDRB merupakan suatu indikator ekonomi makro yang dapat menggambarkan tingkat pertumbuhan ekonomi.

TECHNICAL NOTES

1. *Kepulauan Riau Province consisting of 5 regences and 2 municipalities, namely Karimun, Bintan, Natuna, Lingga, Anambas, Batam municipal, and Tanjungpinang municipal.*
2. *The population of Indonesia based on 2010 Population Census are all residents of the entire territory of Indonesia who have stayed for six months or longer, and those who intended to stay more than six months even though their length of stay is less than six months . This concept was used until 2019 for population projections*
3. *The population of Indonesia based on 2020 Population Census are all residents of the entire territory of Indonesia who have stayed for one year or longer, and those who intended to stay more than one year even though their length of stay is less than one year. This concept was used after 2020 population census.*
4. *The GDRP growth is a macro economic indicator that can describes the rate of economic growth.*

ULASAN

DESCRIPTION

Pada tahun 2020, jumlah penduduk Provinsi Kepulauan Riau sebesar 2.065,54 ribu jiwa. Jumlah penduduk Kabupaten Kepulauan Anambas merupakan terkecil dengan persentase sekitar 2 persen. Terbesar pertama adalah Kota Batam dengan 58 persen, lalu diikuti Kabupaten Karimun sekitar 12 persen. Semua kabupaten/kota di Provinsi Kepulauan Riau mengalami pertumbuhan penduduk yang positif.

In 2020, total population of Kepulauan Riau Province was recorded 2,065.54 thousand people. Kepulauan Anambas population was the smallest population with around 2 percent. Population highest was Batam about 58 percent, then followed by Karimun about 12 percent. The number of population all regency in Kepulauan Riau Province were increased.

Laju pertumbuhan ekonomi Provinsi Kepulauan Riau mengalami penurunan, sama halnya dengan Kabupaten Lingga yang juga mengalami penurunan pada tahun 2020, yakni masing-masing sekitar -3,80 persen dan -0,68 persen.

Economic growth rate of Kepulauan Riau Province was declined in 2020 about 3.80 percent, while Lingga has declined about -0.68 percent.

Indeks Pembangunan Manusia Kabupaten Lingga merupakan yang terkecil di Provinsi Kepulauan Riau. Indeks Pembangunan Manusia Kabupaten Lingga pada tahun 2020 adalah 65,29, sedangkan Indeks Pembangunan Manusia Kepulauan Riau adalah 75,59.

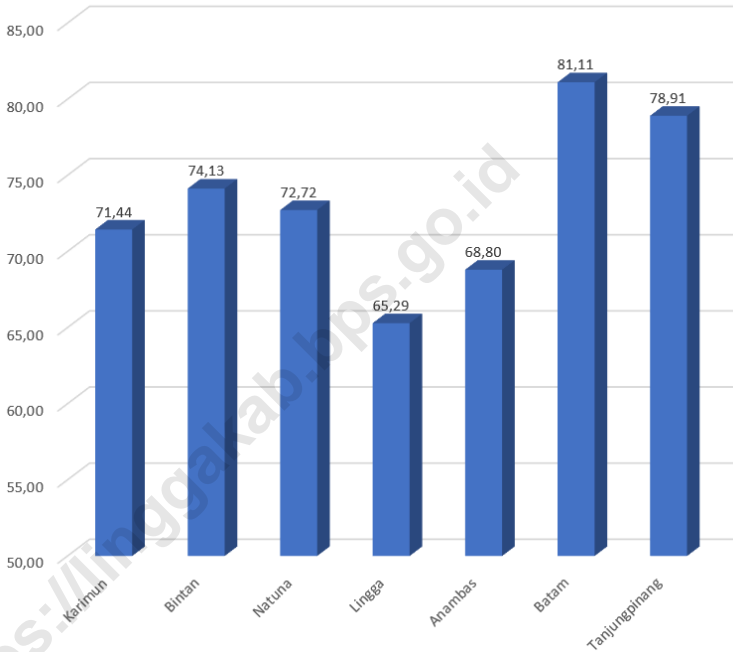
Human Development Index in Lingga is the smallest in Kepulauan Riau Povince. Human Development Index in Lingga Regency in 2020 was 65.29, while Kepulauan Riau Human Development Index about 75.59.

Persentase penduduk miskin di Kabupaten Lingga merupakan yang tertinggi di Provinsi Kepulauan Riau dengan nilai 13,85 persen.

Percentage of Poor People in Lingga Regency is the highest in Kepulauan Riau Province with 13.85 percent.

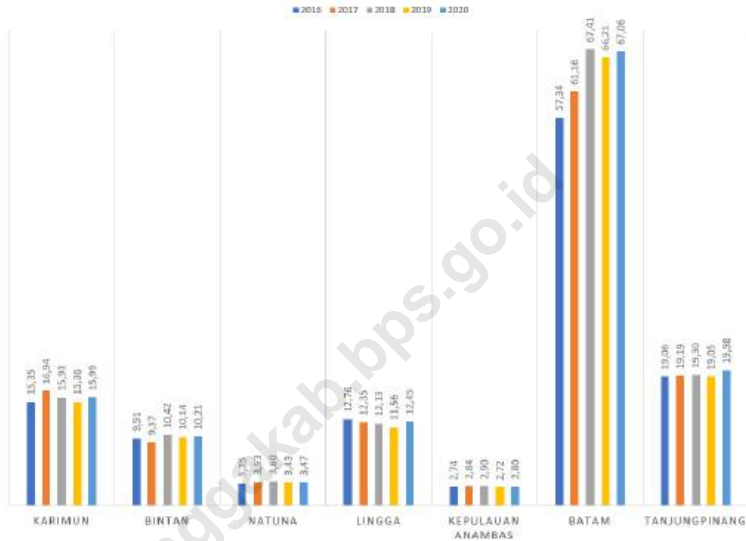
Gambar 13.1
Figures

**Indeks Pembangunan Manusia Menurut Kabupaten/
Kota di Provinsi Kepulauan Riau, 2020**
*Human Development Index by Regency/Municipality in
Kepulauan Riau Province, 2020*



Sumber/Source : BPS Provinsi Kepulauan Riau/BPS-Statistics of Kepulauan Riau Province

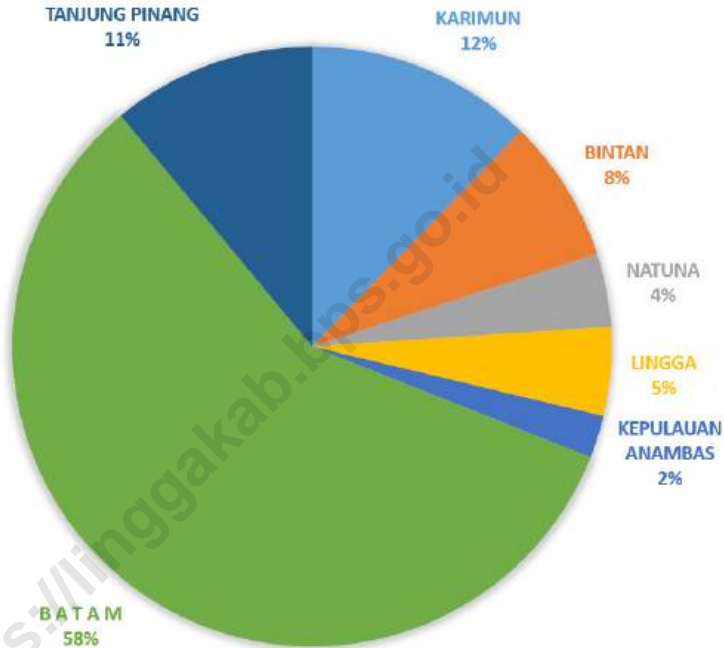
Gambar 13.2 Jumlah Penduduk Miskin Menurut Kabupaten/Kota di Provinsi Kepulauan Riau (ribu), 2016-2020
Figures **13.2** Jumlah Penduduk Miskin Menurut Kabupaten/Kota di Provinsi Kepulauan Riau (ribu), 2016-2020
Number of Poor Population by Regency/Municipality in Kepulauan Riau Province (thousand), 2016-2020



Sumber/Source : BPS Provinsi Kepulauan Riau/BPS-Statistics of Kepulauan Riau Province

Gambar 13.3
Figures

Persentase Jumlah Penduduk Miskin Menurut Kabupaten/Kota di Provinsi Kepulauan Riau, 2020
Percentage of Total Population by Regency/Municipality in Kepulauan Riau Province, 2020



Sumber/Source : BPS Provinsi Kepulauan Riau/BPS-Statistics of Kepulauan Riau Province

Tabel 13.1 **Jumlah Penduduk Menurut Kabupaten/Kota di Provinsi Kepulauan Riau, 2016–2020**
Table 13.1 **Population by Regency/Municipality in Kepulauan Riau Province, 2016–2020**

Kabupaten/Kota Regency/Municipality	2016 ¹	2017 ¹	2018 ¹	2019 ¹	2020 ²
(1)	(2)	(3)	(4)	(5)	(6)
Kabupaten/Regency					
1. Karimun	227 277	229 194	231 145	232 797	253 457
2. Bintan	154 584	156 313	157 927	159 403	159 518
3. Natuna	75 282	76 192	76 968	77 771	81 495
4. Lingga	88 971	89 330	89 501	89 781	98 633
5. Kepulauan Anambas	40 921	41 412	41 927	42 309	47 402
Kota/Municipality					
1. Batam	1 236 399	1 283 196	1 329 773	1 376 009	1 196 396
2. Tanjungpinang	204 735	207 057	209 280	211 583	227 663
Kepulauan Riau	2 028 169	2 082 694	2 136 521	2 189 653	2 064 564

Sumber/Source: ¹BPS Proyeksi Penduduk Indonesia 2010–2035/BPS-Statistics Indonesia, Indonesia Population Projection 2010–2035

²BPS, Sensus Penduduk (SP) 2020//BPS-Statistics Indonesia, 2020 Population Census

Tabel
Table 13.2

Laju Pertumbuhan Produk Domestik Regional Bruto Atas Dasar Harga Konstan 2010 Menurut Kabupaten/Kota di Provinsi Kepulauan Riau (persen), 2016–2020
Rate of Growth of Gross Regional Domestic Products at Constant 2010 Prices by Regency/Municipality in Kepulauan Riau Province (percent), 2016–2020

Kabupaten/Kota <i>Regency/Municipality</i>	2016	2017	2018	2019	2020
(1)	(2)	(3)	(4)	(5)	(6)
Kabupaten/Regency					
1. Karimun	6,17	5,29	5,05	4,89	-3,59
2. Bintan	5,05	4,94	4,85	4,71	-4,28
3. Natuna	3,00	0,87	2,53	1,75	-4,29
4. Lingga	4,09	6,08	4,00	5,18	-0,68
5. Kepulauan Anambas	2,90	-0,10	-8,21	-0,13	-7,83
Kota/Municipality					
1. Batam	5,43	2,61	4,96	5,92	-2,55
2. Tanjungpinang	5,01	2,63	3,21	3,27	-3,45
Kepulauan Riau	4,98	1,98	4,58	4,89	-3,80

Sumber/Source: BPS Provinsi Kepulauan Riau/BPS-Statistics of Kepulauan Riau Province

Tabel
Table 13.3

**Jumlah Penduduk Miskin Menurut Kabupaten/Kota di
Provinsi Kepulauan Riau (ribu), 2016–2020**
**Number of Poor Population by Regency/Municipality in
Kepulauan Riau Province (thousand), 2016–2020**

Kabupaten/Kota Regency/Municipality	2016	2017	2018	2019	2020
(1)	(2)	(3)	(4)	(5)	(6)
Kabupaten/Regency					
1. Karimun	15,35	16,94	15,93	15,36	15,99
2. Bintan	9,91	9,37	10,42	10,14	10,21
3. Natuna	3,25	3,53	3,60	3,43	3,47
4. Lingga	12,76	12,35	12,13	11,56	12,45
5. Kepulauan Anambas	2,74	2,84	2,90	2,72	2,8
Kota/Municipality					
1. Batam	57,34	61,16	67,41	66,21	67,06
2. Tanjungpinang	19,06	19,19	19,30	19,05	19,98
Kepulauan Riau	120,41	125,37	131,68	128,46	131,97

Sumber/Source: BPS Provinsi Kepulauan Riau/BPS-Statistics of Kepulauan Riau Province

Tabel
Table 13.4**Indeks Pembangunan Manusia Menurut Kabupaten/
Kota di Provinsi Kepulauan Riau, 2016–2020**
*Human Development Index by Regency/Municipality in
Kepulauan Riau Province, 2016–2020*

Kabupaten/Kota Regency/Municipality	2016	2017	2018	2019	2020
(1)	(2)	(3)	(4)	(5)	(6)
Kabupaten/Regency					
1. Karimun	69,84	70,26	70,56	71,10	71,44
2. Bintan	72,38	72,91	73,41	73,98	74,13
3. Natuna	71,23	71,52	72,10	72,63	72,72
4. Lingga	62,44	63,45	64,06	64,98	65,29
5. Kepulauan Anambas	66,30	67,06	67,53	68,48	68,80
Kota/Municipality					
1. Batam	79,79	80,26	80,54	81,09	81,11
2. Tanjungpinang	77,77	78,00	78,33	78,73	78,91
Kepulauan Riau	73,99	74,45	74,84	75,48	75,59

Sumber/Source: BPS Provinsi Kepulauan Riau/BPS-Statistics of Kepulauan Riau Province



Sensus
Penduduk
2020

#MencatatIndonesia

DATA

MENCERDASKAN BANGSA

— *Enlighten The Nation* —



**BADAN PUSAT STATISTIK
KABUPATEN LINGGA**
BPS-Statistics of Lingga Regency

Jl. Istana Kota Baru (Kompleks Perkantoran Pemda)
Daik Lingga, Lingga. 29872
Telp.: (0776) 703 1499, Fax.: (0776) 703 1499
Homepage: <http://linggakab.bps.go.id>,
E-mail: bps2104@bps.go.id

