



Kabupaten  
**NATUNA DALAM ANGKA**  
*Natuna Regency in Figures*  
**2021**



**BADAN PUSAT STATISTIK  
KABUPATEN NATUNA**  
*BPS-Statistics of Natuna Regency*



Kabupaten

**NATUNA DALAM ANGKA**

*Natuna Regency in Figures*

**2021**

**KABUPATEN NATUNA DALAM ANGKA**  
***Natuna Regncy in Figures***  
**2021**

**ISSN:** 2355-4916

**No. Publikasi/Publication Number:** 21030.2101

**Katalog/Catalog:** 1102001.2103

**Ukuran Buku/Book Size:** 14,8 cm x 21 cm

**Jumlah Halaman/Number of Pages :** xlv + 390 hal/pages

**Naskah/Manuscript:**

BPS Kabupaten Natuna

*BPS-Statistics of Natuna Regency*

**Penyunting/Editor:**

BPS Kabupaten Natuna

*BPS-Statistics of Natuna Regency*

**Gambar Kover/Cover Design:**

BPS Kabupaten Natuna

*BPS-Statistics of Natuna Regency*

**Ilustrasi Kover/Cover Illustration:**

Pulau Senoa oleh Dio Dwi Saputra

*Senoa Island by Dio Dwi Saputra*

**Diterbitkan oleh/Published by:**

©BPS Kabupaten Natuna/BPS-Statistics of Natuna Regency

**Dicetak oleh/Printed by:**

Percetakan Rizky Mandiri

**Dilarang mengumumkan, mendistribusikan, mengomunikasikan, dan/atau mengandakan sebagian atau seluruh isi buku ini untuk tujuan komersil tanpa izin tertulis dari Badan Pusat Statistik.**

*Prohibited to announce, distribute, communicate, and/or copy part or all of this book for commercial purpose without permission from BPS-Statistics Indonesia.*

## **TIM PENYUSUN**

*Drafting Team*

**Pengarah/Director:**

Ahmad Chaidir, S.Si

**Penyunting/Editor:**

Muhamad Andries, SST

Arlita Gariana, S.Tr.Stat

**Naskah/Manuscript:**

Muhamad Andries, SST

Arlita Gariana, S.Tr.Stat

**Gambar Kover/Cover Design:**

Arlita Gariana, S.Tr.Stat

**Infografis/Infographics:**

Arlita Gariana, S.Tr.Stat

Deasy Dirgantari, S.Tr.Stat

**Pengumpulan Data/Data Collecting:**

Arif Rachmatillah A., S.Tr.Stat

Arlita Gariana, S.Tr.Stat

Lia Oktavera, SST

Saiful

Markum, S.E

**Pengolahan Data/Data Processing:**

Lia Oktavera, SST

Arlita Gariana, S.Tr.Stat

Arif Rachmatillah A., S.Tr.Stat

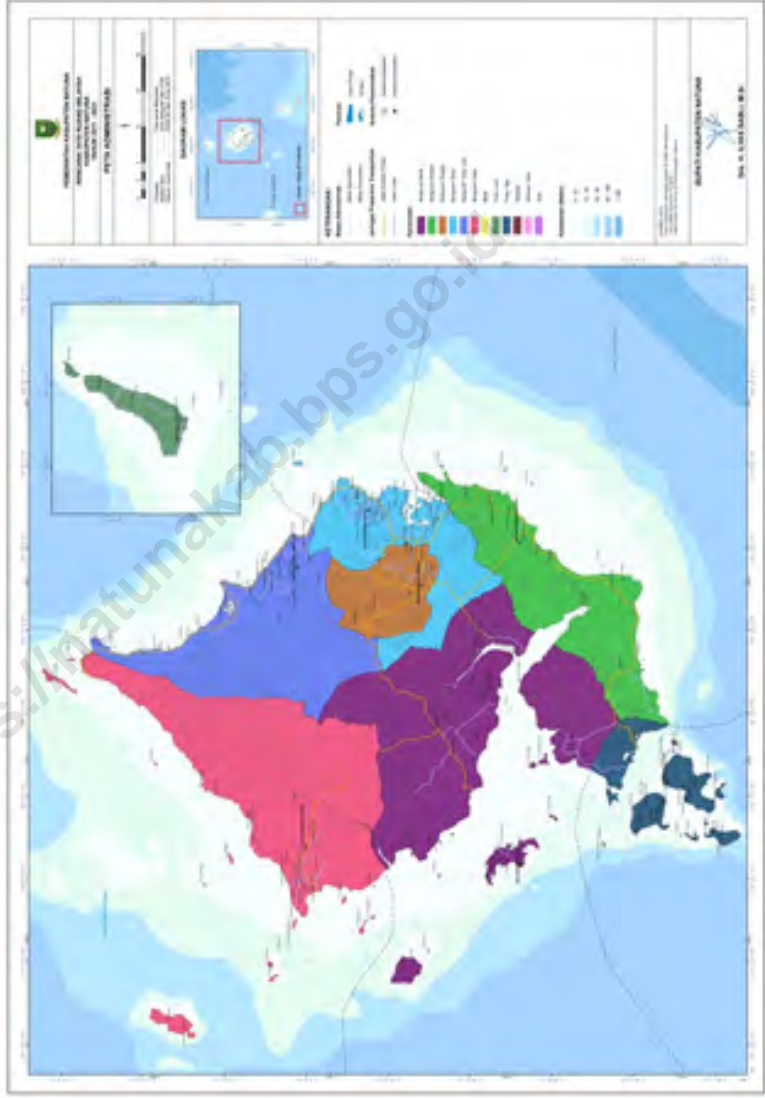
Muhamad Andries, SST


Rizka Novalina, SST

Megita Ritha, S.Tr.Stat



**PETA WILAYAH KABUPATEN NATUNA**  
**MAP OF NATUNA REGENCY**





**KABUPATEN NATUNA**  
 Kecamatan Natuna Selatan  
 Kecamatan Natuna Utara  
 Kecamatan Natuna Tenggara  
 Kecamatan Natuna Barat

**KEMERDEKAAN**

**Skala**  
 1 : 100.000


**Uraian**  
 1. 0 - 500 m  
 2. 500 - 1000 m  
 3. 1000 - 1500 m  
 4. 1500 - 2000 m  
 5. 2000 - 2500 m  
 6. 2500 - 3000 m  
 7. 3000 - 3500 m  
 8. 3500 - 4000 m  
 9. 4000 - 4500 m  
 10. 4500 - 5000 m

**Legenda**

1. Batas Wilayah  
 2. Batas Kecamatan  
 3. Batas Desa  
 4. Jalan  
 5. Sungai  
 6. Rawa  
 7. Lahan Basah  
 8. Lahan Gambut  
 9. Lahan Basah  
 10. Lahan Gambut

**Informasi**

1. 1 : 100.000  
 2. 1 : 200.000  
 3. 1 : 500.000  
 4. 1 : 1000.000



**KABUPATEN NATUNA**

**BUNDAHSARA KABUPATEN NATUNA**  
 1 : 100.000  
 2008

**BUNDAHSARA**



<https://natunakab.bps.go.id>

**KEPALA BPS KABUPATEN NATUNA**  
**CHIEF STATISTICIAN OF NATUNA REGENCY**



**AHMAD CHAIDIR, S.Si**







## KATA PENGANTAR

Publikasi Kabupaten Natuna Dalam Angka 2021 merupakan publikasi tahunan yang diterbitkan oleh BPS Kabupaten Natuna. Publikasi ini memuat gambaran umum tentang keadaan geografi dan iklim, pemerintahan, serta perkembangan kondisi sosial-demografi dan perekonomian di Kabupaten Natuna. Publikasi ini dikemas dalam bentuk tabel-tabel sederhana dengan ulasan singkat sebagai pengantar tabel. Untuk memudahkan pemahaman dan pemanfaatan data, disertakan juga penjelasan teknis dari setiap jenis statistik yang ditampilkan.

Seiring dengan meningkatnya kebutuhan konsumen data, publikasi Kabupaten Natuna Dalam Angka akan terus mengalami penyempurnaan baik struktur maupun muatannya. Untuk mempermudah akses terhadap data Kabupaten Natuna Dalam Angka sudah bisa dibaca dan diunduh melalui *website* BPS Kabupaten Natuna ([www.natunakab.bps.go.id](http://www.natunakab.bps.go.id)) tanpa berbayar.

Publikasi ini dapat terwujud berkat kerja sama dan partisipasi dari berbagai pihak. Kepada semua pihak yang telah memberikan kontribusi, kami sampaikan penghargaan dan terima kasih. Mudah-mudahan statistik yang disajikan memberi manfaat bagi banyak pihak untuk berbagai keperluan. Kami mengharapkan tanggapan dan saran dari pengguna publikasi ini untuk perbaikan edisi yang akan datang.

Ranai, Februari 2021  
Kepala BPS  
Kabupaten Natuna

**AHMAD CHAIDIR, S.Si**



## PREFACE

*Natuna Regency in Figures 2021 is annual publication written by BPS of Natuna Regency. The publication provides general pictures of geographic and climate conditions, government, and key-socio-demographic and economic characteristics of Natuna Regency. This book packaged with simple tables and graphs with short explanation about each chapter. Technical notes for each statistics are also featured in this publication to provide a better understanding in interpreting the data.*

*In line with the increasing demand of data users, the contents and the structure of this publication have been continuously improved. This publication and a series of the tables by subject can be read and downloaded on our website ([www.natunakab.bps.go.id](http://www.natunakab.bps.go.id)) for free as our commitment to provide an immediate and easier access to the data.*

*The release of the publication has been made possible due to assistance and contribution of various government institutions and private organizations. To all parties who have been involved in the completion of this publication, we would like to express my high appreciation and gratitude. We look forward to feedback and suggestions from users of this publication for future editions.*

*Ranai, February 2021  
Chief Statistician of  
Natuna Regency*

**AHMAD CHAIDIR, S.Si**

## DAFTAR ISI / CONTENTS

	Halaman <i>Page</i>
Kata Pengantar/ <i>Preface</i> .....	ix
Daftar Isi/ <i>Contents</i> .....	xi
Daftar Tabel/ <i>List of Tables</i> .....	xiii
Daftar Gambar/ <i>List of Figures</i> .....	xxxv
Penjelasan Umum/ <i>Explanatory Notes</i> .....	xxxvii
Daftar Singkatan/ <i>List of Abbreviations</i> .....	xxxix
Statistik Kunci/ <i>Key Statistics</i> .....	xli
1. Geografi dan Iklim/ <i>Geography and Climate</i> .....	1
2. Pemerintahan/ <i>Government</i> .....	19
3. Penduduk dan Ketenagakerjaan/ <i>Population and Employment</i> .....	47
4. Sosial dan Kesejahteraan Rakyat/ <i>Social and Welfare</i> .....	75
5. Pertanian, Kehutanan, Peternakan, dan Perikanan/ <i>Agriculture, Forestry, Livestock, and Fishery</i> .....	165
6. Pertambangan dan Energi/ <i>Mining and Energy</i> .....	279
7. Industri Manufaktur/ <i>Manufacturing Industry</i> .....	295
8. Transportasi dan Komunikasi/ <i>Transportation and Communication</i> .....	307
9. Perbankan, Koperasi, dan Harga-harga/ <i>Banking, Cooperative, dan Prices</i> .....	325
10. Pengeluaran Penduduk/ <i>Population Expenditure</i> .....	339
11. Perdagangan/ <i>Trade</i> .....	349
12. Sistem Neraca Regional/ <i>System of Regional Accounts</i> .....	361
13. Perbandingan Antar Kabupaten/Kota/ <i>Regency/Municipal Comparison</i> .....	381



## DAFTAR TABEL/LIST OF TABLES

Halaman  
Page

### 1. GEOGRAFI DAN IKLIM/*GEOGRAPHY AND CLIMATE*

#### 1.1 KEADAAN GEOGRAFI

##### *GEOGRAPHY CONDITION*

- 1.1.1 Luas Daerah dan Jumlah Pulau Menurut Kecamatan di Kabupaten Natuna, 2020  
*Total Area and Number of Islands by Subdistrict in Natuna Regency, 2020* ..... 12
- 1.1.2 Tinggi Wilayah dan Jarak ke Ibukota Kabupaten Menurut Kecamatan di Kabupaten Natuna, 2020  
*Altitude and Distance to the Capital of Regency by Subdistrict in Natuna Regency, 2020* ..... 14

#### 1.2 KEADAAN IKLIM

##### *CLIMATE CONDITION*

- 1.2.1 Pengamatan Unsur Iklim Menurut Bulan di Stasiun Meteorologi Kelas III Ranai, 2020  
*Observation of Climate Elements By Months at Ranai Class III Meteorological Station, 2020* ..... 15

### 2. PEMERINTAHAN/*GOVERNMENT*

#### 2.1 WILAYAH ADMINISTRATIF

##### *ADMINISTRATIVE AREA*

- 2.1.1 Jumlah Desa<sup>1</sup>/Kelurahan Menurut Kecamatan di Kabupaten Natuna, 2016–2020  
*Number of Villages<sup>1</sup>/Kelurahan by Subdistrict in Natuna Regency, 2016–2020* ..... 28
- 2.1.2 Jumlah Lingkungan, Dusun, Rukun Warga (RW), dan Rukun Tetangga (RT) Menurut Kecamatan di Kabupaten Natuna, 2020  
*Number of Urban Subvillages, Subvillages, Hamlet, and Neighbourhood by Subdistrict in Natuna Regency, 2020* ..... 29

2.1.3	Banyaknya Lembaga Ketahanan Masyarakat Kelurahan (LKMK) dan Lembaga Ketahanan Masyarakat Desa (LKMD) Menurut Kecamatan di Kabupaten Natuna, 2020 <i>Number of Urban Village Community Resilience Institution (UVCRI) and Village Community Resilience Institution (VCRI) by Subdistrict in Natuna Regency, 2020</i> .....	30
<b>2.2</b>	<b>DEWAN PERWAKILAN RAKYAT DAERAH</b> <b>REGIONAL HOUSE OF REPRESENTATIVE</b>	
2.2.1	Jumlah Anggota Dewan Perwakilan Rakyat Daerah Menurut Partai Politik dan Jenis Kelamin di Kabupaten Natuna, 2020 <i>Number of Regional House of Representatives's Members by Political Parties and Sex in Natuna Regency, 2020</i> .....	31
2.2.2	Jumlah Anggota Dewan Perwakilan Rakyat Daerah Menurut Tingkat Pendidikan dan Jenis Kelamin di Kabupaten Natuna, 2020..... <i>Number of Regional House of Representatives's Members by Educational Level and Sex in Natuna Regency, 2020</i> .....	32
2.2.3	Jumlah Anggota Dewan Perwakilan Rakyat Daerah Menurut Kelompok Umur dan Jenis Kelamin di Kabupaten Natuna, 2020 <i>Number of Regional House of Representatives's Members by Age Group and Sex in Natuna Regency, 2020</i> .....	33
2.2.4	Jumlah Keputusan Dewan Perwakilan Rakyat Daerah Menurut Jenis Keputusan di Kabupaten Natuna, 2020..... <i>Number of Regional House of Representatives's Decision by Kind in Natuna Regency, 2020</i> .....	34
2.2.5	Jumlah Sidang/Rapat Dewan Perwakilan Rakyat Daerah Menurut Jenis Rapat di Kabupaten Natuna, 2016-2020 .....	35
<b>2.3</b>	<b>SUMBER DAYA MANUSIA</b> <b>HUMAN RESOURCES</b>	
2.3.1	Jumlah Pegawai Negeri Sipil Menurut Jabatan dan Jenis Kelamin di Kabupaten Natuna, Desember 2019 dan Desember 2020 <i>Number of Civil Servants by Occupation and Sex in Natuna Regency, December 2019 dan December 2020</i> .....	36

2.3.2	Jumlah Pegawai Negeri Sipil Menurut Tingkat Pendidikan dan Jenis Kelamin di Kabupaten Natuna, Desember 2019 dan Desember 2020 <i>Number of Civil Servants by Educational Level and Sex in Natuna Regency, December 2019 and December 2020</i> .....	38
2.3.3	Jumlah Pegawai Negeri Sipil Menurut Tingkat Kepangkatan dan Jenis Kelamin di Kabupaten Natuna, Desember 2019 dan Desember 2020 <i>Number of Civil Servants by Hierarchy and Sex in Natuna Regency, December 2019 and December 2020</i> .....	40
<b>2.4</b>	<b>KEUANGAN PEMERINTAH</b> <b>GOVERNMENT FINANCE</b>	
2.4.1	Realisasi Pendapatan Pemerintah Kabupaten Natuna Menurut Jenis Pendapatan (ribu rupiah), 2017–2020 <i>Actual Natuna Regency Government Revenues by Kind of Revenues (thousand rupiahs), 2017–2020</i> .....	42
2.4.2	Realisasi Belanja Pemerintah Kabupaten Natuna Menurut Jenis Belanja (ribu rupiah), 2017–2020 <i>Actual Natuna Regency Government Expenditures by Kind of Expenditures (thousand rupiahs), 2017–2020</i> .....	44
2.4.3	Alokasi Anggaran Belanja Pembangunan P-APBD Urusan Wajib Menurut Program Kegiatan di Kabupaten Natuna (ribu rupiah), 2020 <i>Allocation of P-APBD Budget by Program in Natuna Regency (thousand rupiahs), 2020</i> .....	46
<b>3.</b>	<b>PENDUDUK DAN KETENAGAKERJAAN/</b> <b>POPULATION AND EMPLOYMENT</b>	
<b>3.1</b>	<b>PENDUDUK</b> <b>POPULATION</b>	
3.1.1	Penduduk, Laju Pertumbuhan Penduduk per Tahun, Distribusi Persentase Penduduk, Kepadatan Penduduk, Rasio Jenis Kelamin Penduduk Menurut Kecamatan di Kabupaten Natuna, 2020 <i>Population, Annual Population Growth Rate, Percentage Distribution of Population, Population Density, and Population Sex Ratio by Subdistrict in Natuna Regency, 2020</i> .....	59



	Halaman Page
3.1.2 Jumlah Penduduk Menurut Kecamatan dan Jenis Kelamin di Kabupaten Natuna, 2020 ..... <i>Population by Subdistrict and Sex in Natuna Regency, 2020</i> .....	62
3.1.3 Jumlah Penduduk Menurut Kelompok Umur dan Jenis Kelamin di Kabupaten Natuna, 2020 ..... <i>Population by Age Group and Sex in Natuna Regency, 2020</i> .....	63
3.1.4 Jumlah Migrasi Penduduk Menurut Kecamatan dan Jenis Kelamin di Kabupaten Natuna, 2020 ..... <i>Number of Population Migration by Subdistrict and Sex in Natuna Regency, 2020</i> .....	64
<b>3.2 KETENAGAKERJAAN EMPLOYMENT</b>	
3.2.1 Jumlah Penduduk Berumur 15 Tahun Keatas Menurut Jenis Kegiatan Selama Seminggu yang Lalu dan Jenis Kelamin di Kabupaten Natuna, 2020 <i>Population Aged 15 Years and Over by Type of Activity During The Previous Week and Sex in Natuna Regency, 2020</i> .....	66
3.2.2 Penduduk Berumur 15 Tahun ke Atas Menurut Pendidikan Tertinggi yang Ditamatkan dan Jenis Kegiatan Selama Seminggu yang Lalu di Kabupaten Natuna, 2020 <i>Population 15 Years of Age and Over by Educational Attainment and Type of Activity During the Previous Week in Natuna Regency, 2020</i> .....	67
3.2.3 Penduduk Berumur 15 Tahun Ke Atas yang Bekerja Selama Seminggu yang Lalu Menurut Status Pekerjaan Utama dan Lapangan Pekerjaan Utama di Kabupaten Natuna, 2020 <i>Population 15 Years of Age and Over who Worked During The Previous Week by Main Employment Status and Main Industry in Natuna Regency, 2020</i> .....	69
3.2.4 Penduduk Berumur 15 Tahun Ke Atas yang Bekerja Selama Seminggu yang Lalu Menurut Status Pekerjaan Utama dan Jenis Kelamin di Kabupaten Natuna, 2020 <i>Population 15 Years of Age and Over who Worked During The Previous Week by Main Employment Status and Sex in Natuna Regency, 2020</i> .....	70

3.2.5	Tingkat Pengangguran Terbuka (TPT) dan Tingkat Partisipasi Angkatan Kerja (TPAK) di Kabupaten Natuna, 2017-2020 <i>Unemployment Rate (UR) and Labor Force Participation Rate (LFPR) in Natuna Regency, 2017- 2020</i> .....	71
3.2.6	Upah Minimum Kabupaten Natuna dan Provinsi Kepulauan Riau, 2013-2021 .....	72
3.2.7	Jumlah Pencari Kerja Terdaftar Menurut Tingkat Pendidikan Tertinggi yang Ditamatkan dan Jenis Kelamin di Kabupaten Natuna, 2020 <i>Number of Registered Job Applicants by Educational Attainment and Sex in Natuna Regency, 2020</i> .....	73
<b>4.</b>	<b>SOSIAL DAN KESEJAHTERAAN RAKYAT/SOCIAL AND WELFARE</b>	
<b>4.1</b>	<b>PENDIDIKAN</b>	
	<b>EDUCATION</b>	
4.1.1	Jumlah Sekolah, Guru, dan Murid Taman Kanak-Kanak (TK) di Bawah Kementerian Pendidikan dan Kebudayaan Menurut Kecamatan di Kabupaten Natuna, 2019/2020 dan 2020/2021 <i>Number of Schools, Teachers, and Pupils in Kindergarten Under The Ministry of Education and Culture by Subdistrict in Natuna Regency, 2019/2020 dan 2020/2021</i> .....	90
4.1.2	Jumlah Sekolah, Guru, dan Murid Raudatul Athfal (RA) di Bawah Kementerian Agama Menurut Kecamatan di Kabupaten Natuna, 2019/2020 dan 2020/2021 <i>Number of Schools, Teachers, and Pupils in Raudatul Athfal (RA) Under The Ministry of Religious Affairs by Subdistrict in Natuna Regency, 2019/2020 dan 2020/2021</i> .....	93
4.1.3	Jumlah Sekolah, Guru, dan Murid Sekolah Dasar (SD) di Bawah Kementerian Pendidikan dan Kebudayaan Menurut Kecamatan di Kabupaten Natuna, 2019/2020 dan 2020/2021 <i>Number of Schools, Teachers, and Pupils in Primary Schools Under The Ministry of Education and Culture by Subdistrict in Natuna Regency, 2019/2020 dan 2020/2021</i> .....	94

4.1.4	Jumlah Sekolah, Guru, dan Murid Madrasah Ibtidaiyah (MI) di Bawah Kementerian Agama Menurut Kecamatan Menurut Kecamatan di Kabupaten Natuna, 2019/2020 dan 2020/2021 <i>Number of Schools, Teachers, and Pupils in Madrasah Ibtidaiyah (MI) Under The Ministry of Religious Affairs by Subdistrict in Natuna Regency, 2019/2020 dan 2020/2021</i> .....	97
4.1.5	Jumlah Sekolah, Guru, dan Murid Sekolah Menengah Pertama (SMP) di Bawah Kementerian Pendidikan dan Kebudayaan Menurut Kecamatan di Kabupaten Natuna, 2019/2020 dan 2020/2021 <i>Number of Schools, Teachers, and Pupils in Junior High Schools Under The Ministry of Education and Culture by Subdistrict in Natuna Regency, 2019/2020 dan 2020/2021</i> .....	100
4.1.6	Jumlah Sekolah, Guru, dan Murid Madrasah Tsanawiyah (MTs) di Bawah Kementerian Agama Menurut Kecamatan di Kabupaten Natuna, 2019/2020 dan 2020/2021 <i>Number of Schools, Teachers, and Pupils in Madrasah Tsanawiyah (MTs) Under The Ministry of Religious Affairs by Subdistrict in Natuna Regency, 2019/2020 dan 2020/2021</i> .....	103
4.1.7	Jumlah Sekolah, Guru, dan Murid Sekolah Menengah Atas (SMA) di Bawah Kementerian Pendidikan dan Kebudayaan Menurut Kecamatan di Kabupaten Natuna, 2019/2020 dan 2020/2021 <i>Number of Schools, Teachers, and Pupils in Senior High Schools Under The Ministry of Education and Culture by Subdistrict in Natuna Regency, 2019/2020 dan 2020/2021</i> .....	106
4.1.8	Jumlah Sekolah, Guru, dan Murid Sekolah Menengah Kejuruan (SMK) di Bawah Kementerian Pendidikan dan Kebudayaan Menurut Kecamatan di Kabupaten Natuna, 2019/2020 dan 2020/2021 <i>Number of Schools, Teachers, and Pupils in Vocational High Schools Under The Ministry of Education and Culture by Subdistrict in Natuna Regency, 2019/2020 dan 2020/2021</i> .....	109
4.1.9	Jumlah Sekolah, Guru, dan Murid Madrasah Aliyah (MA) di Bawah Kementerian Agama Menurut Kecamatan di Kabupaten Natuna, 2019/2020 dan 2020/2021 <i>Number of Schools, Teachers, and Pupils in Madrasah Aliyah (MA) Under the Ministry of Religious Affairs by Subdistrict in Natuna Regency, 2019/2020 dan 2020/2021</i> .....	112

4.1.10	Jumlah Desa <sup>1</sup> /Kelurahan yang Memiliki Fasilitas Sekolah Menurut Kecamatan dan Tingkat Pendidikan di Kabupaten Natuna, 2014– 2019 <i>Number of Villages<sup>1</sup>/Kelurahan Having Educational Facilities by Subdistrict and Educational Level in Natuna Regency, 2014– 2019.</i>	115
4.1.11	Angka Partisipasi Murni (APM) dan Angka Partisipasi Kasar (APK) Menurut Jenjang Pendidikan di Kabupaten Natuna, 2019 dan 2020 <i>Net Participation Rates and Gross Participation Rates by Educational Level in Natuna Regency, 2019 and 2020.....</i>	120
4.1.12	Persentase Penduduk Berumur 15 Tahun ke Atas yang Melek Huruf Menurut Kelompok Umur di Kabupaten Natuna, 2019 dan 2020 <i>Percentage of Literate People Aged 15 Years and Over by Age Group in Natuna Regency, 2019 and 2020.....</i>	121
4.1.13	Persentase Penduduk Usia 7–24 Tahun Menurut Jenis Kelamin, Kelompok Umur Sekolah, dan Partisipasi Sekolah <sup>1</sup> di Kabupaten Natuna, 2020 <i>Percentage of Population Aged 7–24 Years by Sex, School Age Group, and School Participation<sup>1</sup> in Natuna Regency 2020.....</i>	122
4.1.14	Persentase Penduduk Berumur 15 Tahun ke Atas yang Melek Huruf di Kabupaten Natuna, 2015-2020 <i>Percentage of Literate People Aged 15 Years and Over in Natuna Regency, 2015-2020 .....</i>	123
4.1.15	Jumlah Mahasiswa, Dosen, dan Lulusan pada Sekolah Tinggi Agama Islam (STAI) Menurut Jurusan di Kabupaten Natuna, T.A. 2020/2021 <i>Number of Students, Lecturers, and Graduates at STAI University by Department in Natuna Regency, Academic Year 2020/2021 .....</i>	124
4.1.16	Jumlah Lulusan pada Sekolah Tinggi Agama Islam Menurut Jurusan di Kabupaten Natuna, 2016-2020 <i>Number of Graduates at STAI University by Department in Natuna Regency, 2016-2020.....</i>	125
<b>4.2</b>	<b>KESEHATAN</b>	
	<b>HEALTH</b>	
4.2.1	Jumlah Desa <sup>1</sup> /Kelurahan Yang Memiliki Sarana Kesehatan Menurut Kecamatan di Kabupaten Natuna, 2018–2020 <i>Number of Villages<sup>1</sup>/Kelurahan Having Health Facilities by Subdistrict in Natuna Regency, 2018–2020 .....</i>	126

4.2.2	Jumlah Tenaga Kesehatan Menurut Kecamatan di Kabupaten Natuna, 2020 <i>Number of Medical Personnel by Subdistrict in Natuna Regency, 2020</i> .....	132
4.2.3	Persentase Penduduk yang Mempunyai Keluhan Kesehatan Selama Sebulan Terakhir di Kabupaten Natuna, 2015-2020 <i>Percentage of People Who Had Health Complaint During a Month Prior to The Survey in Natuna Regency, 2015-2020</i> .....	133
4.2.4	Jumlah Rumah Sakit Umum, Rumah Sakit Khusus, Rumah Sakit/ Rumah Bersalin, Puskesmas, Klinik/Balai Kesehatan, Posyandu, dan Polindes Menurut Kecamatan di Kabupaten Natuna, 2019 dan 2020 <i>Number of General Hospital, Special Hospital, Maternity Hospital and Public Health Center, Medical Clinic, Integrated Service Post, Village maternity Cottage by Subdistrict in Natuna Regency, 2019 and 2020</i> .....	134
4.2.5	Distribusi Persentase Wanita Berumur 15-49 Tahun yang Pernah Kawin dan Melahirkan Hidup dan Dua Tahun Terakhir Menurut Penolong Persalinan di Kabupaten Natuna, 2017-2020 <i>Percentage Distribution of Ever Married Women Aged 15-49 Years Who Had Lived Birth in The Two Years Preceding The Survey by Last Birth Attendance in Natuna Regency, 2017-2020</i> .....	137
4.2.6	Persentase Penduduk yang Mempunyai Keluhan Kesehatan dan Berobat Jalan Selama Sebulan Terakhir di Kabupaten Natuna (%), 2015-2020 <i>Percentage of People Who Had Health Complaint and Had Outpatient During a Month Prior to The Survey in Natuna Regency (%), 2015-2020</i> .....	138
4.2.7	Persentase Penduduk yang Mempunyai Keluhan Kesehatan dan Tidak Berobat Jalan Selama Sebulan Terakhir Menurut Alasan Utama Tidak Berobat Jalan di Kabupaten Natuna (%), 2017-2020 ..... <i>Percentage of People Who Had Health Complaint and Had Not Outpatient During a Month Prior to The Survey by Main Reason for not Outpatient in Natuna Regency (%), 2017-2020</i> .....	139

4.2.8	Jumlah Kasus Sepuluh Penyakit Terbanyak di Kabupaten Natuna, 2020 <i>Number of Cases of The Ten Most Deseases in Natuna Regency, 2020</i> .....	140
-------	--	-----

**4.3 AGAMA DAN SOSIAL LAINNYA**

**RELIGION AND OTHER SOCIAL AFFAIRS**

4.3.1	Persentase Jumlah Penduduk Menurut Kecamatan dan Agama yang Dianut di Kabupaten Natuna, 2020 <i>Percentage of Population by Subdistrict and Religion in Natuna Regency, 2020</i> .....	141
-------	---	-----

4.3.2	Jumlah Tempat Peribadatan Menurut Kecamatan di Kabupaten Natuna, 2020 <i>Number of Places of Worship by Subdistrict in Natuna Regency, 2020</i> .....	142
-------	--	-----

4.3.3	Jumlah Desa <sup>1</sup> /Kelurahan yang Mengalami Bencana Alam <sup>2</sup> Menurut Kecamatan di Kabupaten Natuna, 2014, 2018 dan 2019 <i>Number of Villages<sup>1</sup>/Kelurahan that Had Natural Disaster<sup>2</sup> by Subdistrict in Natuna Regency, 2014, 2018 and 2019</i> .....	143
-------	--	-----

4.3.4	Jumlah Pondok Pesantren dan Santri Menurut Kecamatan di Kabupaten Natuna, 2020 <i>Number of Pesantren and Its Students by Subdistrict in Natuna Regency, 2020</i> .....	146
-------	--	-----

4.3.5	Banyaknya Nikah, Thalaq, Cerai dan Rujuk Menurut Kecamatan di Kabupaten Natuna, 2020 <i>Number of Marriage, Repudiation, Divorces and Reconcillation by Subdistrict in Natuna Regency, 2020</i> .....	147
-------	--	-----

**4.4 KEMISKINAN DAN PEMBANGUNAN MANUSIA**

**POVERTY AND HUMAN DEVELOPMENT**

4.4.1	Garis Kemiskinan, Jumlah, dan Persentase Penduduk Miskin di Kabupaten Natuna, 2013–2020 <i>Poverty Line, Number, and Percentage of Poor People in Natuna Regency, 2013–2020</i> .....	148
-------	--	-----

4.4.2	Indeks Kedalaman Kemiskinan dan Indeks Keparahan Kemiskinan di Kabupaten Natuna, 2013–2020 <i>Poverty Gap Index and Poverty Severity Index in Natuna Regency, 2013–2020</i> .....	149
-------	--	-----

4.4.3	Indeks Pembangunan Manusia di Kabupaten Natuna, 2013–2020 <i>Human Development Index in Natuna Regency, 2013–2020</i> .....	150
<b>4.5</b>	<b>PERUMAHAN DAN LINGKUNGAN</b> <b>HOUSING AND ENVIRONMENT</b>	
4.5.1	Distribusi Persentase Rumah Tangga Menurut Luas Lantai di Kabupaten Natuna, 2017-2020 <i>Percentage Distribution of Household Population by Floor Area in Natuna Regency, 2017- 2020</i> .....	151
4.5.2	Distribusi Persentase Rumah Tangga menurut Sumber Air Minum di Kabupaten Natuna, 2017-2020 <i>Percentage Distribution of Household Population by Source of Drinking Water in Natuna Regency, 2017- 2020</i> .....	152
4.5.3	Distribusi Persentase Rumah Tangga menurut Sumber Penerangan di Kabupaten Natuna, 2017-2020 <i>Percentage Distribution of Household Population by Lighting Source in Natuna Regency, 2017- 2020</i> .....	153
4.5.4	Distribusi Persentase Rumah Tangga menurut Penggunaan Fasilitas Tempat Buang Air Besar di Kabupaten Natuna , 2017-2020 <i>Percentage Distribution of Household Population by Type of Toilet Facility Used by The Household in Natuna Regency, 2017- 2020</i> .....	154
4.5.5	Distribusi Persentase Rumah Tangga menurut Bahan Bakar Utama Untuk Memasak di Kabupaten Natuna, 2017-2020 <i>Percentage Distribution of Household Population by Type of Cooking Fuel in Natuna Regency, 2017- 2020</i> .....	155
4.5.6	Distribusi Persentase Rumah Tangga menurut Status Penguasaan Bangunan Tempat Tinggal di Kabupaten Natuna, 2017-2020 <i>Percentage Distribution of Household Population by Dwelling Ownership Status in Natuna Regency, 2017- 2020</i> .....	156
4.5.7	Distribusi Persentase Rumah Tangga menurut Jenis Lantai Terluas di Kabupaten Natuna, 2017-2020 <i>Percentage Distribution of Household Population by Main Material of Dweeling Floor in Natuna Regency, 2017- 2020</i> .....	157

4.5.8	Distribusi Persentase Rumah Tangga yang Memiliki Akses Terhadap Sanitasi Layak di Kabupaten Natuna, 2015-2020 <i>Percentage Distribution of Household Population Who Have Access to Improved Sanitation in Natuna Regency, 2015- 2020</i> .....	158
4.5.9	Distribusi Persentase Rumah Tangga yang Memiliki Sumber Air Minum Layak di Kabupaten Natuna, 2015-2020 <i>Percentage Distribution of Household Population by Improved Drinking Water in Natuna Regency, 2015- 2020</i> .....	159
<b>4.6</b>	<b>KRIMINALITAS</b>	
	<b>CRIME</b>	
4.6.1	Jumlah Tindak Pidana, Risiko Penduduk Terjadi Tindak Pidana per 100.000 Penduduk, Persentase Penyelesaian Tindak Pidana, dan Selang Waktu Terjadinya Tindak Pidana di Kabupaten Natuna, 2015-2020 <i>Number of Crime, Crime Rate per 100,000 Population, Percentage of Crime Clearance, and Time Interval Crime Occurance in Natuna Regency, 2015-2020</i> .....	160
4.6.2	Banyaknya Pelanggaran Lalu-Lintas Menurut Kesatuan dan Denda di Kabupaten Natuna, 2015-2020 <i>Number of Road Abuse Classified by Area and Mulct in Natuna Regency, 2015- 2020</i> .....	161
4.6.3	Banyaknya Kecelakaan Lalu-Lintas Menurut Akibat Kecelakaan dan Kerugian Materi di Kabupaten Natuna, 2015-2020 <i>Number of Road Accident Classified by Type of Casualties and Value of Losses in Natuna Regency, 2015- 2020</i> .....	162
4.6.4	Banyaknya Tindak Pidana Menurut Jenis Tindak Pidana di Kabupaten Natuna, 2015-2020 <i>Number of Crime by Type of Crime in Natuna Regency, 2015- 2020</i>	163
4.6.4	Banyaknya Putusan Tindak Pidana Menurut Jenis Tindak Pidana di Kabupaten Natuna, 2015-2020 <i>Number of Crime Clearance by Type of Crime in Natuna Regency, 2015- 2020</i> .....	164



<b>5.</b>	<b>PERTANIAN, KEHUTANAN, PETERNAKAN, DAN PERIKANAN/ AGRICULTURE, FORESTRY, LIVESTOCK, AND FISHERY</b>	
<b>5.1</b>	<b>TANAMAN PANGAN</b>	
	<b>FOOD CROPS</b>	
5.1.1	Luas Panen, Produktivitas, dan Produksi Padi <sup>1</sup> di Kabupaten Natuna, 2016-2020 <i>Harvested Area, Productivity, and Production of Paddy<sup>1</sup> in Natuna Regency, 2016-2020</i> .....	178
5.1.2	Luas Panen, Produktivitas, dan Produksi Jagung <sup>1</sup> di Kabupaten Natuna, 2016-2020 <i>Harvested Area, Productivity, and Production of Maize<sup>1</sup> in Natuna Regency, 2016-2020</i> .....	179
5.1.3	Luas Panen, Produktivitas, dan Produksi Kedelai di Kabupaten Natuna, 2016-2020 <i>Harvested Area, Productivity, and Production of Soybeans in Natuna Regency, 2016-2020</i> .....	180
5.1.4	Luas Panen, Produktivitas, dan Produksi Ubi Jalar di Kabupaten Natuna, 2016-2020 <i>Harvested Area, Productivity, and Production of Sweet Potatoes in Natuna Regency, 2016-2020</i> .....	181
5.1.5	Luas Panen, Produktivitas, dan Produksi Kacang Tanah di Kabupaten Natuna, 2016-2020 <i>Harvested Area, Productivity, and Production of Peanut in Natuna Regency, 2016-2020</i> .....	182
5.1.6	Luas Panen, Produktivitas, dan Produksi Ubi Kayu di Kabupaten Natuna, 2016-2020 <i>Harvested Area, Productivity, and Production of Cassava in Natuna Regency, 2016-2020</i> .....	183
<b>5.2</b>	<b>HORTIKULTURA</b>	
	<b>HORTICULTURE</b>	
5.2.1	Luas Panen Tanaman Sayuran Menurut Kecamatan dan Jenis Tanaman di Kabupaten Natuna (ha), 2019 dan 2020 <i>Harvested Area of Vegetables by Subdistrict and Kind of Plant in Natuna Regency (ha), 2019 and 2020</i> .....	184

5.2.2	Produksi Tanaman Sayuran Menurut Kecamatan dan Jenis Tanaman di Kabupaten Natuna (kuintal), 2019 dan 2020 <i>Production of Vegetables by Subdistrict and Kind of Plant in Natuna Regency (quintal), 2019 dan 2020.....</i>	193
5.2.3	Luas Panen Tanaman Sayuran dan Buah-buahan Semusim Menurut Jenis Tanaman di Kabupaten Natuna, 2018-2020 <i>Harvested Area of Seasonal Vegetables and Fruits by Kind of Plant in Natuna Regency, 2018-2020 .....</i>	202
5.2.4	Produksi Tanaman Sayuran dan Buah-buahan Semusim Menurut Jenis Tanaman di Kabupaten Natuna, 2018-2020 <i>Production of Seasonal Vegetables and Fruits by Kind of Plant in Natuna Regency, 2018-2020.....</i>	204
5.2.5	Luas Panen Tanaman Biofarmaka Menurut Kecamatan dan Jenis Tanaman di Kabupaten Natuna (m <sup>2</sup> ), 2019 dan 2020 <i>Harvested Area of Medicinal Plants by Subdistrict and Kind of Plant in Natuna Regency (m<sup>2</sup>), 2019 and 2020 .....</i>	206
5.2.6	Produksi Tanaman Biofarmaka Menurut Kecamatan dan Jenis Tanaman di Kabupaten Natuna (kg), 2019 and 2020 <i>Production of Medicinal Plants by Subdistrict and Kind of Plant in Natuna Regency (kg), 2019 and 2020.....</i>	211
5.2.7	Luas Panen Tanaman Biofarmaka Menurut Jenis Tanaman di Kabupaten Natuna, 2018-2020 <i>Harvested Area of Medicinal Plants by Kind of Plant in Natuna Regency, 2018-2020.....</i>	216
5.2.8	Produksi Tanaman Biofarmaka Menurut Jenis Tanaman di Kabupaten Natuna (kg), 2018-2020 <i>Production of Medicinal Plants by Kind of Plant in Natuna Regency (kg), 2018-2020 .....</i>	217
5.2.9	Luas Panen Tanaman Hias Menurut Kecamatan dan Jenis Tanaman di Kabupaten Natuna (m <sup>2</sup> ), 2019 and 2020 <i>Harvested Area of Ornamental Plants by Subdistrict and Kind of Plant in Natuna Regency (m<sup>2</sup>), 2019 and 2020.....</i>	218
5.2.10	Produksi Tanaman Hias Menurut Kecamatan dan Jenis Tanaman di Kabupaten Natuna (tangkai), 2019 and 2020 <i>Production of Ornamental Plants by Subdistrict and Kind of Plant in Lingga Regency (stalks), 2019 and 2020 .....</i>	226

5.2.11	Luas Panen Tanaman Hias Menurut Jenis Tanaman di Kabupaten Natuna, 2019 dan 2020 <i>Harvested Area of Ornamental Plants by Kind of Plant in Natuna Regency, 2019 and 2020</i> .....	234
5.2.12	Produksi Tanaman Hias Menurut Jenis Tanaman di Kabupaten Natuna, 2019 dan 2020 <i>Production of Ornamental Plants by Kind of Plant in Natuna Regency, 2019 and 2020</i> .....	236
5.2.13	Produksi Buah-buahan Menurut Kecamatan dan Jenis Tanaman di Kabupaten Natuna (kwintal), 2019 and 2020 <i>Production of Fruits by Subdistrict and Kind of Plant in Natuna Regency (quintal), 2019 and 2020</i> .....	238
5.2.14	Produksi Buah–Buahan dan Sayuran Tahunan Menurut Jenis Tanaman di Kabupaten Natuna (kwintal), 2019 dan 2020 <i>Production of Annual Fruits and Vegetables by Kind of Plant in Natuna Regency (quintal), 2019 and 2020</i> .....	247
<b>5.3</b>	<b>PERKEBUNAN</b> <b>ESTATE CROPS</b>	
5.3.1	Luas Areal Tanaman Perkebunan Menurut Kecamatan dan Jenis Tanaman di Kabupaten Natuna (ha), 2019 dan 2020 <i>Planted Area of Estate Crops by Subdistrict and Type of Crops in Natuna Regency (ha), 2019 dan 2020</i> .....	249
5.3.2	Produksi Perkebunan Menurut Kecamatan dan Jenis Tanaman di Kabupaten Natuna (ton), 2019 dan 2020 <i>Production of Estate by Subdistrict and Type of Crops in Natuna Regency (ton), 2019 and 2020</i> .....	254
<b>5.4</b>	<b>PETERNAKAN</b> <b>LIVESTOCKS</b>	
5.4.1	Populasi Ternak Menurut Kecamatan dan Jenis Ternak di Kabupaten Natuna (ekor), 2019 dan 2020 <i>Livestock Population by Subdistrict and Kind of Livestock in Natuna Regency, 2019 dan 2020</i> .....	259
5.4.2	Produksi Daging Ternak Menurut Kecamatan dan Jenis Ternak di Kabupaten Natuna (kg), 2019 dan 2020 <i>Meat Production by Subdistrict and Kind of Livestock in Natuna Regency</i>	

	Halaman Page
(kg), 2019 and 2020 .....	261
5.4.3 Populasi Unggas Menurut Kecamatan dan Jenis Unggas di Kabupaten Natuna (ekor), 2019 dan 2020 <i>Poultry Population bu Subdistrict and Kind of Poultry in Natuna Regency, 2019 and 2020</i> .....	263
5.4.4 Produksi Daging Unggas Menurut Kecamatan dan Jenis Unggas di Kabupaten Natuna (kg), 2019 dan 2020 <i>Poultry Meat Production by Subdistrict and Kind of Poultry in Natuna Regency (kg), 2019 and 2020</i> .....	265
5.4.5 Produksi Telur Unggas Menurut Kecamatan di Kabupaten Natuna (kg), 2019 dan 2020 <i>Production of Poultry Eggs by Subdistrict in Natuna Regency (kg), 2019 and 2020</i> .....	267
<b>5.5 PERIKANAN FISHERY</b>	
5.5.1 Jumlah Rumah Tangga Perikanan Tangkap Menurut Kecamatan di Kabupaten Natuna, 2016-2020 <i>Number of Capture Fisheries Households by Subdistrict in Natuna Regency, 2016-2020</i> .....	269
5.5.2 Jumlah Perahu/Kapal Penangkap Ikan Menurut Kecamatan dan Jenis Kapal di Kabupaten Natuna, 2020 <i>Number of Fishing Boats by Subdistrict and Type of Boat in Natuna Regency, 2020</i> .....	270
5.5.3 Jumlah Alat dan Produksi Perikanan Tangkap Menurut Kecamatan dan Jenis Alat Tangkap di Kabupaten Natuna, 2020 <i>Number of Equipment and Production of Fishing Fish by Subdistrict and Type of Fishing Equipment in Natuna Regency, 2020</i> .....	271
5.5.4 Jumlah Rumah Tangga Perikanan Budidaya Menurut Kecamatan dan Jenis Budidaya di Kabupaten Natuna, 2020 <i>Number of Aquaculture Fishery Households by Subdistrict and Kind of Aquacultures in Natuna Regency, 2020</i> .....	277
5.5.4 Produksi Perikanan Budidaya Menurut Kecamatan dan Jenis Budidaya di Kabupaten Natuna (ton), 2020 <i>Production of Aquaculture by Subdistrict and Kind of Aquacultures in Natuna Regency (ton), 2020</i> .....	278

**6. PERTAMBANGAN DAN ENERGI/MINING AND ENERGY**

**6.1 PERTAMBANGAN**

**MINING**

6.1.1	Jumlah Produksi Minyak Mentah dan Nilainya di Kabupaten Natuna, 2013-2020 <i>Crude Oil Production and Its Value in Natuna Regency, 2013-2020.</i>	284
6.1.2	Jumlah Produksi Gas Bumi dan Nilainya di Kabupaten Natuna, 2013-2020 <i>Natural Gas Production and Its Value in Natuna Regency, 2013-2020</i> .....	285

**6.2 ENERGI**

**ENERGY**

6.2.1	Daya Terpasang, Produksi, dan Distribusi Listrik PT. PLN (Persero) pada Cabang/Ranting PLN Menurut Pembangkit Listrik di Kabupaten Natuna, 2020 <i>Installed Electricity Power, Production, and Distribution of PT. PLN (Persero) at PLN Branch by Power Plants in Natuna Regency, 2020.</i>	286
6.2.2	Jumlah Pelanggan Listrik Menurut Kecamatan di Kabupaten Natuna, 2016–2020 <i>Number of Electricity Customers by Subdistrict in Natuna Regency, 2016–2020</i> .....	287
6.2.3	Distribusi Listrik PT. PLN (Persero) pada Cabang/Ranting PLN Menurut Bulan dan Golongan Tarif di Kabupaten Natuna, 2020 <i>Distribution of PT. PLN (Persero) at PLN Branch by Month and Tariff Class in Natuna Regency, 2020</i> .....	288
6.2.4	Produksi, dan Distribusi Air PT. PDAM Tirta Nusa di Kabupaten Natuna, 2019 dan 2020 <i>Production and Distribution Water of PT.PDAM Tirta Nusa in Natuna Regency, 2019 dan 2020</i> .....	291
6.2.5	Produksi, dan Distribusi Air PT. PDAM Tirta Nusa Menurut Bulan di Kabupaten Natuna, 2020 <i>Production and Distribution Water of PT.PDAM Tirta Nusa by Month in Natuna Regency, 2020</i> .....	293

6.2.6	Jumlah Pelanggan Air Menurut Kecamatan dan Kategori di Kabupaten Natuna, 2020 <i>Number of Customers Water by Subdistrict and Category in Natuna Regency, 2020</i> .....	294
<b>7.</b>	<b>INDUSTRI MANUFAKTUR/MANUFACTURING INDUSTRY</b>	
7.1	Jumlah Akomodasi, Kamar, dan Pekerja yang Tersedia pada Hotel Nonbintang dan Akomodasi Lainnya Menurut Kecamatan di Kabupaten Natuna, 2020 <i>Number of Accommodations, Available Rooms and Workers in Non-Classified Hotel and Other Accommodations by Sub district in Natuna Regency, 2020</i> .....	302
7.2	Jumlah Rumah Makan/Restoran Menurut Kecamatan di Kabupaten Natuna, 2016-2020..... <i>Number of Restaurants by Subdistrict in Natuna Regency, 2016-2020</i> .....	303
7.3	Jumlah Wisatawan Mancanegara Menurut Tahun di Kabupaten Natuna, 2013-2020..... <i>Number of International Visitors by Subdistrict in Natuna Regency, 2013-2020</i> .....	304
7.4	Jumlah Objek Wisata Menurut Jenisnya dan Kecamatan di Kabupaten Natuna, 2020 .....	
	<i>Number Object of Tourism by Kinds and District in Natuna Regency, 2020</i> .....	305
7.5	Jumlah Kunjungan ke Objek Wisata Menurut Jenisnya dan Kecamatan di Kabupaten Natuna, 2020..... <i>The Number of Visiting to Object of Tourism by Kinds and District in Natuna Regency, 2020</i> .....	306

<b>8.</b>	<b>TRANSPORTASI DAN KOMUNIKASI/ TRANSPORTATION AND COMMUNICATION</b>	
<b>8.1</b>	<b>TRANSPORTASI TRANSPORTATION</b>	
8.1.1	Panjang Jalan Menurut Tingkat Kewenangan Pemerintahan di Kabupaten Natuna (km), 2016–2020 <i>Length of Roads by Level of Government Authority in Natuna Regency (km), 2016–2020</i> .....	312
8.1.2	Panjang Jalan Menurut Kondisi Jalan dan Tingkat Kewenangan Pemerintahan di Kabupaten Natuna (km), 2020 <i>Length of Roads by Condition of Roads Surface and Level of Government in Natuna Regency (km), 2020</i> .....	313
8.1.3	Banyaknya Kunjungan Kapal Pelayaran Dalam Negeri Menurut Bulan di Kabupaten Natuna, 2019–2020 <i>Number of Calls of Domestic Voyage by Month in Natuna Regency, 2019–2020</i> .....	314
8.1.4	Banyaknya Penumpang yang Datang dan Berangkat Menurut Bulan di Kabupaten Natuna, 2019–2020 <i>Number of Arrived and Departured Passenger by Month in Natuna Regency, 2019–2020</i> .....	315
8.1.5	Banyaknya Bongkar Muat Barang Menurut Bulan di Kabupaten Natuna (ton), 2019–2020 <i>Number Loaded and Unloaded Cargo by Month in Natuna Regency (ton), 2019–2020</i> .....	316
8.1.6	Banyaknya Kunjungan Kapal Pelayaran Luar Negeri Menurut Bulan di Kabupaten Natuna, 2019–2020 <i>Number of Calls of Overseas Shipping by Month in Natuna Regency, 2019–2020</i> .....	317
8.1.7	Banyaknya Penumpang yang Datang dan Berangkat Pelayaran Luar Negeri Menurut Bulan di Kabupaten Natuna, 2019–2020 <i>Number of Arrived and Departured Passenger of Overseas Shipping by Month in Natuna Regency, 2019–2020</i> .....	318

8.1.8	Banyaknya Bongkar Muat Barang Pelayaran Luar Negeri Menurut Bulan di Kabupaten Natuna (ton), 2019-2020 <i>Number Loaded and Unloaded Cargo of Overseas Shipping by Month in Natuna Regency (ton), 2019-2020</i> .....	319
8.1.9	Banyaknya Lalu Lintas Angkutan Udara Menurut Bulan di Kabupaten Natuna, 2020 <i>Number of Air Traffics by Month in Natuna Regency, 2020</i> .....	320
<b>8.2</b>	<b>KOMUNIKASI</b> <b>COMMUNICATION</b>	
8.2.1	Banyaknya Tower Komunikasi (BTS) Menurut Layanan (Signal) dan Kecamatan di Kabupaten Natuna, 2020 <i>Number of Communication Tower (BTS) by Service (Signal) and Subdistrict in Natuna Regency, 2020</i> .....	322
8.2.2	Banyaknya Tower Komunikasi (BTS) menurut Operator dan Kecamatan di Kabupaten Natuna, 2020 <i>Number of Communication Tower (BTS) by Operator and Subdistrict in Natuna Regency, 2020</i> .....	323
<b>9.</b>	<b>PERBANKAN, KOPERASI, DAN HARGA-HARGA/ BANKING, COOPERATIVE, AND PRICES</b>	
9.1	Jumlah Koperasi Aktif Menurut Kecamatan di Kabupaten Natuna, 2016–2020 <i>Number of Active Cooperative by Subdistrict in Natuna Regency, 2016–2020</i> .....	332
9.2	Jumlah Anggota Koperasi Aktif Menurut Kecamatan di Kabupaten Natuna, 2016–2020 <i>Number of Active Cooperative Members by Subdistrict in Natuna Regency, 2016–2020</i> .....	333
9.3	Jumlah Koperasi Menurut Kecamatan dan Jenis Koperasi di Kabupaten Natuna, 2020 <i>Number of Cooperative by Subdistrict and Kind of Cooperative in Natuna Regency, 2020</i> .....	334



9.4	Jumlah Kantor Bank Perkreditan Rakyat (BPR) Menurut Jenis Kantor di Kabupaten Natuna, 2015-2020 <i>Number of Bank Perkreditan Rakyat (Rural Bank) by Status of Office in Natuna Regency, 2015-2020</i> .....	336
9.5	Jumlah Kantor Bank Menurut Kelompok Bank dan Jenis Kantor di Kabupaten Natuna, 2018-2020 <i>Number of Bank by Group and Status of Bank in Natuna Regency, 2018-2020</i> .....	337
<b>10.</b>	<b>PENGELUARAN PENDUDUK/POPULATION EXPENDITURE</b>	
10.1	Rata-rata Pengeluaran per Kapita Sebulan Menurut Kelompok Komoditas di Kabupaten Natuna (rupiah), 2019 dan 2020 <i>Monthly Average Expenditure per Capita by Commodity Group in Natuna Regency (rupiahs), 2019 and 2020</i> .....	344
10.2	Persentase Pengeluaran per Kapita Sebulan Menurut Kelompok Komoditas di Kabupaten Natuna, 2019 dan 2020 <i>Percentage of Monthly Expenditure per Capita by Commodity Group in Natuna Regency, 2019 and 2020</i> .....	345
10.3	Rata-rata Pengeluaran per Kapita Sebulan Menurut Kelompok Komoditas (rupiah) dan kelompok Pengeluaran di Kabupaten Natuna, 2019 dan 2020 <i>Percentage of Population by Per Capita Spending Group a Month and Expenditure Group in Natuna Regency, 2019 and 2020</i> .....	346
<b>11.</b>	<b>PERDAGANGAN/TRADE</b>	
11.1	Jumlah Unit UMKM Menurut Kecamatan dan Jenisnya di Kabupaten Natuna, 2020 <i>Number of MSME by Subdistrict and Kind of MSME in Natuna Regency, 2020</i> .....	356
11.2	Jumlah Perusahaan Menurut Bentuk Badan Hukum di Kabupaten Natuna, 2013-2020 <i>Number of Establishments by Type of Business Entity in Natuna Regency, 2013-2020</i> .....	357

11.3	Laporan Pembaharuan Tanda Daftar Perusahaan (TDP) Menurut Kecamatan di Kabupaten Natuna, 2020 <i>Number of Reports on Renewal of Company Registration by Subdistrict in Natuna Regency, 2020</i> .....	358
11.4	Jumlah Penerbitan Surat Ijin Usaha Perdagangan (SIUP) Menurut Tahun dan Tipe Badan Hukum di Kabupaten Natuna, 2016–2020 <i>Number of Issuance of Trading Business Licenses by Years and Type of Business Entity in Natuna Regency, 2016–2020</i> .....	359
11.5	Jumlah Sarana Perdagangan Menurut Jenisnya di Kabupaten Natuna, 2016–2020 <i>Number of Trading Facilities by Type of Facility in Natuna Regency, 2016–2020</i> .....	360
<b>12.</b>	<b>SISTEM NERACA REGIONAL/SYSTEM OF REGIONAL ACCOUNTS</b>	
12.1	Produk Domestik Regional Bruto Atas Dasar Harga Berlaku Menurut Lapangan Usaha di Kabupaten Natuna (miliar rupiah), 2016–2020 <i>Gross Regional Domestic Product at Current Market Prices by Industry in Natuna Regency (billion rupiahs), 2016–2020</i> .....	371
12.2	Produk Domestik Regional Bruto Atas Dasar Harga Konstan 2010 Menurut Lapangan Usaha di Kabupaten Natuna (miliar rupiah), 2016–2020 <i>Gross Regional Domestic Product at 2010 Constant Market Prices by Industry in Natuna Regency (billion rupiahs), 2016–2020</i> .....	373
12.3	Distribusi Persentase Produk Domestik Regional Bruto Atas Dasar Harga Berlaku Menurut Lapangan Usaha di Kabupaten Natuna, 2016–2020 <i>Percentage Distribution of Gross Regional Domestic Product at Current Market Prices by Industry in Natuna Regency, 2016–2020</i> .....	375
12.4	Laju Pertumbuhan Produk Domestik Regional Bruto Atas Dasar Harga Konstan 2010 Menurut Lapangan Usaha di Kabupaten Natuna (persen), 2016–2020 <i>Growth Rate of Gross Regional Domestic Product at 2010 Constant Market Prices by Industry in Natuna Regency (percent), 2016–2020</i> .....	377

12.5	Produk Domestik Regional Bruto Atas Dasar Harga Berlaku Menurut Jenis Pengeluaran di Kabupaten Natuna (miliar rupiah), 2015–2019 <i>Gross Regional Domestic Product at Current Market Prices by Type of Expenditure in Natuna Regency (billion rupiahs), 2015–2019.....</i>	379
12.6	Produk Domestik Regional Bruto Atas Dasar Harga Konstan 2010 Menurut Jenis Pengeluaran di Kabupaten Natuna (miliar rupiah), 2015–2019 <i>Gross Regional Domestic Product at 2010 Constant Market Prices by Type of Expenditure in Natuna Regency (billion rupiahs), 2015–2019.....</i>	380
<b>13.</b>	<b>PERBANDINGAN ANTAR KABUPATEN/KOTA/ REGENCY/MUNICIPAL COMPARISON</b>	
13.1	Jumlah Penduduk Menurut Kabupaten/Kota di Provinsi Kepulauan Riau, 2016–2020 <i>Population by Regency/Municipality in Kepulauan Riau Province, 2016–2020 .....</i>	387
13.2	Laju Pertumbuhan Produk Domestik Regional Bruto Atas Dasar Harga Konstan 2010 Menurut Kabupaten/ Kota di Provinsi Kepulauan Riau (persen), 2016–2020 <i>Rate of Growth of Gross Regional Domestic Products at Constant 2010 Prices by Regency/Municipality in XXX Province (percent), 2016–2020.....</i>	388
13.3	Jumlah Penduduk Miskin Menurut Kabupaten/Kota di Provinsi Kepulauan Riau (ribu), 2016–2020 <i>Number of Poor Population by Regency/Municipality in Kepulauan Riau Province (thousand), 2016–2020 .....</i>	389
13.4	Indeks Pembangunan Manusia Menurut Kabupaten/ Kota di Provinsi Kepulauan Riau, 2016–2020 <i>Human Development Index by Regency/Municipality in Kepulauan Riau Province, 2016–2020 .....</i>	390

## DAFTAR GAMBAR/LIST OF FIGURES

		Halaman Page
1.1	Luas Daerah Menurut Kecamatan (%), 2020 <i>Area of Subdistrict (%), 2020 .....</i>	11
2.1	Jumlah Anggota Dewan Perwakilan Rakyat Daerah (DPRD) Kabupaten Natuna, 2020 <i>Number of Regional House of Representatives Members in Natuna Regency, 2020 .....</i>	26
2.2	Jumlah Pegawai Negeri Sipil Menurut Tingkat Pendidikan dan Jenis Kelamin di Kabupaten Natuna, Desember 2019 dan Desember 2020 <i>Number of Civil Servants by Educational Level and Sex in Natuna Regency, December 2019 and December 2020y .....</i>	27
3.1	Jumlah Penduduk Menurut Kelompok Umur dan Jenis Kelamin di Kabupaten Natuna, 2020 <i>Population by Age Group and Sex in Natuna Regency, 2020.....</i>	58
4.1	Angka Partisipasi Murni (APM) Menurut Jenjang Pendidikan di Kabupaten Natuna, 2019-2020 <i>Net Participation Rates by Educational Level in Natuna Regency, 2019-2020 .....</i>	88
4.2	Persentase Penduduk Miskin di Kabupaten Natuna, 2015-2020 <i>Percentage of Poor People in Natuna Regency, 2015-2020.....</i>	89
5.1	Produksi Perkebunan Cengkeh Menurut Kecamatan di Kabupaten Natuna (ton), 2020 <i>Production of Clove by Subdistrict in Natuna Regency (ton), 2020..</i>	176
5.2	Jumlah Produksi Perikanan menurut Alat Tangkap Perikanan (ton), 2020 <i>Fishery Production by Equipment of Fishing (ton), 2020.....</i>	177
6.1	Produksi dan Distribusi Listrik di 5 Pembangkit Terbesar di Kabupaten Natuna, 2020 <i>Production and Distribution of Electricity in 5 Major Power Plant, in Natuna Regency, 2020 .....</i>	283

7.1	Jumlah Rumah Makan/Restoran Menurut Kecamatan di Kabupaten Natuna, 2016-2020 <i>Number of Restaurants by Subdistrict in Natuna Regency, 2016-2020</i> .....	300
7.1	Jumlah Kunjungan ke Objek Wisata Menurut Jenisnya dan Kecamatan di Kabupaten Natuna, 2016-2020 <i>The Number of Visiting to Object of Tourism by Kinds and District in Natuna Regency, 2016-2020</i> .....	301
9.1	Jumlah Koperasi Aktif Menurut Kecamatan di Kabupaten Natuna (unit), 2016–2020 <i>Number of Active Cooperative by Subdistrict in Natuna Regency, 2016–2020</i> .....	330
9.2	Jumlah Anggota Koperasi Aktif Menurut Kecamatan di Kabupaten Natuna, 2016–2020 <i>Number of Active Cooperative Members by Subdistrict in Natuna Regency, 2016–2020</i> .....	331
11.1	Jumlah Perusahaan di Kabupaten Natuna, 2013-2020 <i>Number of Establishments in Natuna Regency, 2013–2020</i> .....	354
11.2	Jumlah Penerbitan Surat Ijin Usaha Perdagangan (SIUP) di Kabupaten Natuna, 2016–2020 <i>Number of Issuance of Trading Business Licenses in Natuna Regency, 2016–2020</i> .....	355
12.1	Laju Pertumbuhan Produk Domestik Regional Bruto Atas Dasar Harga Konstan 2010 di Kabupaten Natuna (persen), 2016–2020 <i>Growth Rate of Gross Regional Domestic Product at 2010 Constant Market Prices in Natuna Regency (percent), 2016–2020</i> .....	370
13.1	Jumlah Penduduk Miskin Menurut Kabupaten/ Kota di Provinsi Kepulauan Riau (ribu), 2020 <i>Number of Poor Population by Regency/Municipality in Kepulauan Riau Province (thousand), 2020</i> .....	385

13.2	Indeks Pembangunan Manusia Menurut Kabupaten/ Kota di Provinsi Kepulauan Riau, 2020 <i>Human Development Index by Regency/Municipality in Kepulauan Riau Province, 2020</i> .....	386
------	---	-----

<https://natunakab.bps.go.id>



## PENJELASAN UMUM/EXPLANATORY NOTES

Tanda-tanda, satuan-satuan, dan lain-lainnya yang digunakan dalam publikasi ini adalah sebagai berikut:

*Symbols, measurement units, and acronyms which are used in this publication, are as follows:*

### 1. TANDA-TANDA/SYMBOLS

Data tidak tersedia/Data not available .....	: ...
Tidak ada atau nol /Null or zero .....	: -
Data dapat diabaikan/Data negligible .....	: 0
Tanda decimal/Decimal point .....	: ,
Data tidak dapat ditampilkan/Not applicable .....	: NA
Angka estimasi/Estimated figures .....	: e
Angka diperbaiki/Revised figures .....	: r
Angka sementara/Preliminary figures .....	: x
Angka sangat sementara/Very preliminary figures .....	: xx
Angka sangat sangat sementara/Very very preliminary figures .....	: xxx

### 2. SATUAN/UNITS

barel/barrel .....	: 158,99 liter/litres = 1/6,2898 m <sup>3</sup>
hektar (ha)/hectare (ha) .....	: 10 000 m <sup>2</sup>
kilometer (km)/kilometres (km) .....	: 1 000 meter/meters (m)
knot/knot .....	: 1,8523 km/jam (km/hour)
kuintal/quintal .....	: 100 kg
KWh .....	: 1 000 Watt hour
MWh .....	: 1 000 KWh
liter (untuk beras)/litre (for rice) .....	: 0,80 kg
MMSCF .....	: 1/35,3 m <sup>3</sup>
metrik ton (m.ton)/metric ton (m. ton) .....	: 0,98421 long ton = 1 000 kg
ons/ounce .....	: 28,31 gram/grams
ton .....	: 1 000 kg

Satuan lain: buah, dus, butir, helai/lembar, kaleng, batang, pulsa, ton kilometer (ton-km), jam, menit, persen (%).

*Other units: unit, pack, pieces, sheet, tin, pulse, ton-kilometres(ton-km), hour, minute, percent (%).*

Perbedaan angka di belakang koma disebabkan oleh pembulatan angka.  
*The difference in decimal numbers is caused by rounding.*





## DAFTAR SINGKATAN/ LIST OF ABBREVIATIONS

SI	: Stasiun Iklim
SIMPK	: Stasiun Meteorologi Pertanian Khusus
t.t	: Tempat tidur
BCG	: Bacillus Calmette Guerin
DPT	: Difteri, Pertusis, Tetanus
TT	: Tetanus Toxoid
IOT	: Industri Obat Tradisional/ <i>Traditional Medicine Industry</i>
IKOT	: Industri Kecil Obat Tradisional/ <i>Traditional Medicine Small</i>
Alkes	: Alat kesehatan/ <i>Health Kits</i>
PKRT	: Perbekalan Kesehatan Rumah tangga/ <i>Household Health Logistics</i>
Kompl	: Komplemen/ <i>Complement</i>
IRTP	: Industri Pangan Produksi Rumah Tangga/ <i>Foods Home Industry</i>
PBF	: Pedagang Besar Farmasi/ <i>Pharmacy Whole-seller</i>
GFK	: Gudang Farmasi Kab/Kota/Regency/ <i>Municipality Pharmacy Warehouse</i>
RB	: Rumah Bersalin/ <i>Delivery House</i>
Pustu	: Puskesmas pembantu/ <i>Auxiliary Public Health Center</i>
BP	: Balai Pengobatan/ <i>Polyclinic</i>
TPS	: Tempat Pembuangan Sementara / <i>landfill</i>
Jamkesmas	: Jaminan kesehatan masyarakat miskin/ <i>Poor public health insurance</i>
PJKMU	: Program Jaminan Kesehatan Masyarakat Umum
SIUP	: Surat Ijin Usaha Perdagangan/ <i>Trading Permission Letter</i>
TDP	: Tanda Daftar Perusahaan/ <i>Company Registration Identity</i>
API	: Angka Pengenal Importir/ <i>Importer's Identity Number</i>



## Statistik Kunci, 2018–2020 Key Statistics, 2018–2020

Rincian/Description	Satuan/Unit	2018	2019	2020
(1)	(2)	(3)	(4)	(5)
<b>SOSIAL/SOCIAL</b>				
Penduduk <sup>1</sup> /Population <sup>1</sup>	-	76 968	77 771	81 495
Laju Pertumbuhan Penduduk <sup>1</sup> /Population Growth <sup>1</sup>	%	1,37	1,04	1,62
Angka Harapan Hidup <sup>1-e<sub>y</sub></sup> /Life Expectancy Rate <sup>1</sup>	tahun/years	64,57	64,81	65,06
Angka Melek Huruf Usia 15+//Literacy Rate Aged 15+	%	99,83	98,82	97,74
Tingkat Partisipasi Angkatan Kerja -TPAK <sup>2,3</sup> Labour Force Participation Rate-LFPR <sup>2,3</sup>	%	66,32	66,65	69,39
Tingkat Pengangguran Terbuka-TPT <sup>2</sup> Unemployment Rate-UR <sup>2</sup>	%	4,05	3,82	4,10
Penduduk Miskin <sup>4</sup> /Poor People <sup>4</sup>	ribu/thousand	3,60	3,43	3,47
Persentase Penduduk Miskin <sup>4</sup> Percentage of Poor People <sup>4</sup>	%	4,68	4,42	4,43
Indeks Pembangunan Manusia-IPM <sup>5</sup> Human Development Index <sup>5</sup>	-	72,10	72,63	72,72
<b>EKONOMI/ECONOMIC</b>				
Produk Domestik Regional Bruto (PDRB) Harga Berlaku <sup>6</sup> Gross Regional Domestic Bruto (GRDP) at Current Price <sup>6</sup>	miliar rupiah billion rupiahs	21 123,65	21 795,50	18 405,91
Laju Pertumbuhan Ekonomi <sup>8</sup> /Economic Growth <sup>7</sup>	%	2,53	1,75	- 4,29
PDRB Per Kapita Harga Berlaku <sup>6,8</sup> Per Capita of GRDP at Current Price <sup>6,8</sup>	juta rupiah million rupiahs	75,65	81,29	78,21

Catatan/Notes: <sup>1</sup> Data 2018-2019: Hasil proyeksi penduduk Indonesia 2010–2035 (pertengahan tahun/Juni); Data 2020: Hasil Sensus Penduduk 2020 (SP2020), September/Data in 2018-2019: The result of Indonesia population prjection 2010–2035 (mid year/June); Data in 2020: The result of the 2020 Population Census, September

<sup>2</sup> Kondisi Agustus/Condition at August

<sup>3</sup> Menggunakan penimbang hasil proyeksi penduduk tahun 2010–2035/Weighted by the 2010–2035 population projection

<sup>4</sup> Kondisi Maret/Condition at March

<sup>5</sup> Sejak tahun 2010, IPM dihitung dengan metode baru. Komponen IPM metode baru adalah angka harapan hidup saat lahir, harapan lama sekolah, rata-rata lama sekolah, dan pengeluaran per kapita/Since 2010, HDI was calculated using new method. New HDI component are life expectancy at birth, expected years of schooling, means years of schooling, and expenditure per capita

<sup>6</sup> Mulai tahun 2010 mengadopsi System of National Account 2008 (SNA 2008)/Since 2010 is in line with System of National Account 2008 (SNA 2008)

<sup>7</sup> Menggunakan tahun dasar 2010 (2010=100)/Using 2010 base year (2010=100)

<sup>8</sup> Menggunakan proyeksi penduduk berdasarkan hasil SP2010/Using population projection based on SP2010



01

**GEOGRAFI DAN IKLIM**  
**GEOGRAPHY AND CLIMATE**

**TERENDAH**  
*Lowest*

**MARET**  
March

**47,7 mm**

**TERTINGGI**  
*Highest*

**NOVEMBER**  
November

**476,1 mm**

**Curah Hujan 2020**  
*Total Rainfall*



**Suhu Udara**  
*Air Temperature*

**22,0°C - 34,9°C**







## PENJELASAN TEKNIS

1. Secara astronomis, Kabupaten Natuna terletak pada titik koordinat 01°18'00" - 06°50'15" LU (Lintang Utara) dan 104°48'30" - 110°02'00"BT (Bujur Timur). Sedangkan titik koordinat Kantor Bupati Kabupaten Natuna berada pada titik koordinat 3°56'28.62" LU dan 108°22'38.53" BT.
2. Secara geografis, batas-batas wilayah Kabupaten Natuna adalah sebagai berikut:
  - Sebelah utara berbatasan dengan Laut Natuna Utara,
  - Sebelah selatan berbatasan dengan Kabupaten Bintan
  - Sebelah barat berbatasan dengan Semenanjung Malaysia,
  - Sebelah timur berbatasan dengan Laut Natuna Utara.
3. Berdasarkan Undang-undang No. 53 Tahun 1999 Kabupaten Natuna dibentuk dari hasil pemekaran Kabupaten Kepulauan Riau dan terdiri atas enam kecamatan yaitu kecamatan Bunguran Timur, Bunguran Barat, Jemaja, Siantan, Midai dan Serasan, serta satu Kecamatan Pembantu Tebang Ladan.
4. Seiring dengan adanya kewenangan otonomi daerah Kabupaten Natuna, wilayah kecamatan kemudian dimekarkan sehingga pada tahun 2004 jumlah kecamatan bertambah menjadi 10 kecamatan dengan terbentuknya Kecamatan Palmatak, Subi, Bunguran Utara, dan P. Laut.

## TECHNICAL NOTES

1. *Astronomically, Natuna Regency is located at: 01°18'00" - 06°50'15" North Latitude and 104°48'30" - 110°02'00" East Longitude. Meanwhile, the Regent's Office of Natuna Regency located at: 3°56'28.62" North Longitude and 108°22'38.53" East Longitude.*
2. *Geographically, regional boundaries of Natuna Regency are:*
  - *Northside with North Natuna Sea,*
  - *Southside with Bintan Regency,*
  - *Westside with Malaysia Continent,*
  - *Eastside with North Natuna Sea.*
3. *After subdistrict division of Kepulauan Riau Regency based on the Law No.53 in 1999, Natuna Regency was formed and consists of six subdistricts; they were Bunguran Timur, Bunguran Barat, Jemaja, Siantan, Midai and Serasan, plus Tebang Ladan as subsidiary subdistrict.*
4. *Along with the autonomy decentralization of Natuna Regency, subdistrict territory then be divided so that in 2004 the amount of subdistrict increase to 10 subdistricts with formation of Palmatak, Subi, Bunguran Utara and Pulau Laut subdistrict.*





5. Pada tahun 2007 wilayah Natuna dimekarkan lagi menjadi 16 kecamatan. Kemudian berdasarkan UU No. 33 Tahun 2008 tanggal 21 Juli 2008, dibentuklah kabupaten baru hasil pemekaran Kabupaten Natuna yaitu Kabupaten Kepulauan Anambas dengan 7 Kecamatan di gugusan pulau Anambas. Sedangkan, Natuna terbagi atas 12 kecamatan yakni dengan dengan penambahan kecamatan Bunguran Selatan, Bunguran Timur Laut dan Serasan Timur.
  6. Kemudian, berdasarkan Peraturan Daerah Kabupaten Natuna Nomor 14 tahun 2014 tanggal 10 Desember 2014, dibentuklah 3 kecamatan baru di wilayah Kabupaten Natuna. Tiga kecamatan ini adalah Kecamatan Bunguran Batubi, Kecamatan Pulau Tiga Barat dan Kecamatan Suak Midai. Dengan begitu, wilayah Kabupaten Natuna terdiri atas 15 kecamatan pada tahun 2016.
  7. **Temperatur udara** adalah suhu udara atau ukuran panas dinginnya keadaan udara.
  8. **Tekanan udara** adalah tenaga yang bekerja untuk menggerakkan massa udara dalam setiap satuan luas tertentu. Satuan tekanan udara dinyatakan dalam milibar (mb).
  9. **Kelembapan udara** adalah besarnya kadar uap air yang dikandung oleh udara atau disebut juga tingkat kebasahan udara. Kelembapan udara dinyatakan dalam lembap nisbi.
5. *In 2007 Natuna regency divided again into 16 subdistricts. Based on Law No. 33 in 2008 on July, 21st 2008, it formed new regency as subdistrict division of Natuna Regency which named Kepulauan Anambas Regency with 7 subdistricts in its territorial. At the same time, Natuna Regency divided into 12 subdistricts with addition subdistricts are Bunguran Selatan, Bunguran Timur Laut and Serasan Timur.*
  6. *Then, based on Natuna Regency Territory Regulation No. 14 in 2014 on December, 10th 2014, it formed three new district in Natuna Regency. These new districts were Bunguran Batubi subdistrict, Pulau Tiga Barat district and Suak Midai district. Thus, Natuna regency consists of 15 subdistricts in 2016.*
  7. **Air temperature** is the the size of hot or cold the air condition is.
  8. **Air pressure** is the pressure exerted by the atmosphere at the earth's surface, caused by the weight of the column of air above it. Air pressure is expressed in millibars (mb).
  9. **Air humidity** is the amount of moisture content contained by air or also called the level of air wetness. Air humidity expressed as a relative



10. **Arah angin** adalah arah darimana angin tersebut beriuap dan disebut dengan mata angin atau dengan istilah derajat 0-360' searah jarum jam.
11. **Kecepatan angin** adalah kecepatan udara yang bergerak secara horizontal di atas permukaan tanah. Kecepatan angin dinyatakan dengan satuan meter per detik, kilometer per jam atau mil per jam (knot).
12. **Lama penyinaran matahari** adalah lamanya matahari bersinar cerah di atas permukaan bumi dalam periode satu hari diukur dalam jam. Lamanya penyinaran matahari ditulis dalam satuan jam sampai nilai persepuluh atau sering juga ditulis dalam persen terhadap panjang hari.
13. **Curah hujan** adalah jumlah air hujan yang jatuh di permukaan tanah selama periode tertentu diukur dalam satuan tinggi di atas permukaan horizontal apabila tidak terjadi penghilangan oleh proses penguapan, pengaliran dan peresapan. Satuan yang digunakan adalah milimeter.
14. **Hari hujan** adalah periode selama 24 jam terkumpul curah hujan setinggi 0,5 milimeter atau lebih. Apabila kurang dari ketentuan tersebut, maka hari hujan dianggap nol namun curah hujan tetap diperhitungkan.
- humidity (RH).
10. **Wind direction** is the direction from where the wind blows and called points of the compass or in terms of degrees 0-360° clockwise.
11. **Wind velocity** is the speed of air that moves horizontally above the ground. It expressed by units of meter per second, kilometers per hour or miles per hour (knot).
12. **Duration of sunshine** is the length of the sun shining brightly above the surface of the earth in one day period measured in hours. The duration of solar irradiance is written in units of hours up to the tenth value or often also written in percent against the length of the day.
13. **Precipitationis** the amount of rainwater that falls on the soil surface for a certain period measured in units high above the horizontal surface in the absence of removal by evaporation, drainage and impregnation. The units used are millimeters.
14. **Rainy day** is a 24-hour period of rainfall collected as high as 0.5 millimeters or more. If it is less than that, then the rainy day is considered zero but rainfall is still taken into account.



**ULASAN****DESCRIPTION****1.1. KEADAAN GEOGRAFI**

Luas wilayah daratan Kabupaten Natuna adalah 2009,04 km<sup>2</sup>. Ibukota Kabupaten Natuna adalah Kota Ranai

Kecamatan yang memiliki luas wilayah terbesar adalah kecamatan Bunguran Utara. Kecamatan ini terdiri atas 8 desa yaitu Kelarik Barat, Kelarik, Kelarik Utara, Kelarik Air Mali, Teluk Buton, Belakang Gunung, Seluan Barat dan Gunung Durian. Ibukota kecamatan Bunguran Utara adalah Desa Kelarik.

Kabupaten Natuna awalnya terdiri atas 12 kecamatan. Kemudian pada 10 Desember 2014 dibentuklah 3 kecamatan baru sehingga total kecamatan di Kabupaten ini menjadi 15. Dari 15 kecamatan tersebut, terdapat 70 desa dan 6 kelurahan. 6 kelurahan ini yaitu Sabang Barat, Sedanau, Ranai, Ranai Darat, Bandarsyah dan Serasan. Sedangkan pada tahun 2020 terjadi pembentukan kelurahan baru di Kecamatan Bunguran Timur yaitu kelurahan Batu Hitam.

Kabupaten Natuna terdiri dari pulau-pulau. Menurut data yang diperoleh dari pemerintah daerah terdapat 154 pulau di Kabupaten ini, dengan 27 pulau (17,53 persen) yang berpenghuni dan 127 pulau (82,44 persen) tidak berpenghuni. Dari semua kecamatan, Kecamatan Serasan memiliki jumlah pulau terbanyak yang belum berpenghuni yaitu 30 pulau (23,62 persen dari total pulau belum berpenghuni).

**1.1. GEOGRAPHY CONDITION**

*The land area of Natuna Regency is 2009,04 km<sup>2</sup>. The capital of Natuna Regency is Ranai City.*

*Subdistricts that have the largest area is the Bunguran Utara Subdistrict. This subdistrict consists of 8 villages namely Kelarik Barat, Kelarik, Kelarik Utara, Kelarik Air Mali, Teluk Buton, Belakang Gunung, Seluan Barat and Gunung Durian. The capital of Bunguran Utara subdistrict is Kelarik Village.*

*Formerly, Natuna Regency consists of 12 subdistricts. Then, at December 10th 2014 it formed three new subdistricts so that the amounts of subdistrict in this regency become 15. From these subdistricts, there are 70 rural villages and 6 urban villages. These urban villages are Sabang Barat, Sedanau, Ranai, Ranai Darat, Bandarsyah dan Serasan. Whereas in 2020 a new urban village was formed in the Bunguran Timur Subdistrict, Batu Hitam.*

*Natuna regency consists of many islands. Based on local government data, there are 154 islands in this regency, which about 27 islands (17.53 percent) were inhabited and the rest (82.44 percent) were empty island. From all subdistrict, Serasan subdistrict has the highest number of uninhabited islands with 30 islands (23.62 percent of total uninhabited islands).*



Pulau-pulau yang ada dapat dikelompokkan dalam 2 gugusan:

- Gugusan Pulau Natuna, terdiri atas pulau-pulau di Bunguran, Sedanau, Midai, Pulau Laut dan Pulau Tiga.
- Gugusan Pulau Serasan, terdiri atas pulau-pulau di Serasan, Subi Besar dan Subi Kecil

Terdapat 7 pulau terluar di Kabupaten Natuna yaitu Pulau Kepala, Pulau Subi Kecil, Pulau Senoa, Pulau Sekatung, Pulau Sebetul, Pulau Semiun dan Pulau Tokong Boro. Diantara ketujuh pulau tersebut, Pulau Subi Kecil merupakan satu-satunya Pulau yang berpenghuni. Sedangkan pulau lainnya tidak berpenghuni dan digunakan masyarakat sebagai lahan perkebunan tanaman kelapa, karet, cengkeh dan lainnya.

Berdasarkan kondisi topografinya, wilayah Kabupaten Natuna umumnya merupakan tanah berbukit dan bergunung batu. Namun, dataran rendah dan landai juga banyak ditemukan di pinggir pantai. Hal ini wajar terjadi karena wilayah ini merupakan wilayah kepulauan yang dikelilingi oleh lautan. Oleh karena itu, ketinggian wilayah kecamatan di atas permukaan laut (DPL) berkisar antara 50 sampai dengan 950 meter.

Kecamatan dengan ketinggian wilayah yang cukup rendah adalah Subi, hanya mencapai 50 meter di tempat tertinggi. Kemudian diikuti oleh Bunguran Tengah dan Bunguran Batubi. Sedangkan kecamatan dengan ketinggian wilayah yang tertinggi adalah Bunguran Timur. Hal ini disebabkan karena terdapat gunung di kecamatan ini dengan tinggi 950 meter di atas rata-rata

*These islands grouped in 2 bunches:*

- *Bunch of Natuna islands; consist of islands in Bunguran, Sedanau, Midai, Pulau Laut and Pulau Tiga.*
- *Bunch of Serasan islands; consist of islands in Serasan, Subi Besar and Subi Kecil.*

*There are 7 outer islands in Natuna Regency; they are Kepala island, Subi Kecil island, Senoa island, Sekatung island, Sebetul island, Semiun island and Tokong Boro island. Between them, Subi Kecil island is the only one inhabited. While, other islands uninhabited and being used as coconut, rubber, clove and other plantations.*

*Based on its topography condition, Natuna Regency is generally a hilly and rocky terrain. However, the lowlands and ramps are also found on the beach. This is natural because this region is an archipelago surrounded by oceans. Therefore, the height of the subdistrict area above mean sea level (AMSL) ranges from 50 to 950 meters*

*The subdistrict with a fairly low altitude is Subi subdistrict, reaching only 50 meters at the highest point. Then followed by Bunguran Tengah and Bunguran Batubi. While the subdistrict with the highest altitude is Bunguran Timur subdistrict.it happened because there is a mountain in this subdistrict with a height of 950 meters above mean sea level (AMSL).*



permukaan laut (DPL).

Jarak lurus dari ibukota kecamatan ke ibukota Kabupaten Natuna cukup jauh dan beragam. Karena ibukota Kabupaten Natuna berada di kecamatan Bunguran Timur, maka tidak terdapat jarak diantara keduanya. Sedangkan kecamatan dengan jarak lurus terjauh ke ibukota Kabupaten Natuna adalah Serasan Timur, mencapai 174,76 km. kecamatan ini merupakan kecamatan yang terjauh dari Pulau Bunguran dan cukup dekat dengan Provinsi Kalimantan Barat.

## 1.2 KEADAAN IKLIM

Iklim di Kabupaten Natuna sangat dipengaruhi oleh perubahan arah angin. Dalam rentang musim penghujan yang terjadi di Natuna, ada musim yang populer di masyarakat Natuna terutama untuk kalangan nelayan yaitu musim angin utara. Musim ini dinamakan angin utara karena angin datang secara kontinyu dari arah utara melewati wilayah Natuna. Jika musim ini sedang berlangsung, nelayan di Kabupaten Natuna tidak berani turun melaut akibat gelombang, angin dan badai laut sangat berbahaya.

Menurut pemantauan yang dilakukan oleh BMKG, suhu udara di Kabupaten Natuna berada pada rentang 22,0°C sampai dengan 34,9°C pada tahun 2020. Suhu udara mencapai titik tertinggi di bulan Mei dengan suhu maksimum adalah 34,9°C. Namun jika merujuk pada suhu rata-rata harian, temperatur udara paling tinggi terjadi di bulan April dengan rata-rata mencapai 29,4°C.

Data BMKG juga menunjukkan bahwa rata-rata tekanan udara di Kabupaten

*The straight distance from the subdistrict capital to the capital of Natuna Regency is quite diverse. Since the capital of Natuna Regency is in Bunguran Timur subdistrict, there is no distance between them. While the subdistrict with the longest straight distance to the capital of Natuna Regency is Serasan Timur, reaching 174,76 km. This subdistrict is the furthest subdistrict from Bunguran Island and quite close to West Kalimantan Province.*

## 1.2 CLIMATE CONDITION

*The climate in Natuna Regency is strongly influenced by changes in wind direction. In the rainy season that occurred in Natuna, there is a popular season known by Natunas people, especially for the fishermen is the northern wind season. This season is called the north wind because the wind comes continuously from the north through Natuna. If this season is happening, fishermen in Natuna regency can't go to sea because the waves, wind and sea storm is very dangerous.*

*According to monitoring conducted by MCGC, the air temperature in Natuna Subdistrict is in the range of 22.0 °c to 34.9 °c in 2020. The air temperature reached the highest point in May with the maximum temperature is 34.9 °c. However, when referring to the average daily temperature, the highest air temperature occurs in April with an average of 29.4 °c.*

*MCGC data also shows that atmospheric pressure average in Natuna regency vary*



Natuna berada pada rentang 1.004,3 milibars per second (mbps) hingga 1.015,4 mbps pada tahun 2020. Pada bulan Januari, tekanan udara mencapai titik maksimum yaitu 1.015,4 mbps dengan rata-rata harian sebesar 1.011,6 mbps. Sedangkan pada bulan Mei, tekanan udara mencapai titik minimum yaitu 1.004,3 mbps dengan rata-rata harian 1.010.0 mbps.

*between 1,004.3 mbps to 1,015.4 mbps in 2020. In January, atmospheric pressure reaches the maximum point that is 1,015.4 mbps with 1,011.6 mbps in daily average. While in May, atmospheric pressure reaches the minimum point at 1,004.3 mbps with 1,010.0 in daily average.*

Kelembapan udara di Kabupaten Natuna berada pada rentang 58 persen hingga 98 persen pada tahun 2020. secara rata-rata, kadar uap air yang terkandung dalam udara ada sebanyak 81 persen hingga 89 persen di tahun 2020.

*Humidity in Natuna regency is in the range of 58 percent to 98 percent in 2020. in average, the amount of moisture content contained in air is about 81 percent to 89 percent in 2020.*

Kecepatan angin yang bergerak melewati Kabupaten Natuna bervariasi pada kecepatan 2 knot sampai 30 knot. Jika melihat pada rata-rata kecepatan angin harian, angin bergerak kencang pada bulan Januari dan Desember, dan melambat di bulan Mei, Juni, Juli. Kecepatan rata-rata harian angin mencapai 6 knot di titik tertinggi. Hal ini dapat disebabkan oleh musim angin utara yang sedang berlangsung di Kabupaten Natuna.

*The speed of the wind that moves through Natuna Regency varies at a speed of 2 knots to 30 knots. If we look at the wind speed daily average, the winds move strongly from January and December, and slow down in May, June, and July. The wind speed daily average reaches 6 knots at the highest point. This can be caused by the ongoing northern wind season in Natuna Subdistrict.*

Penyinaran matahari di tahun 2020 terjadi cukup intens dengan rata-rata 65 persen per hari. Penyinaran matahari paling intens terjadi pada bulan April dengan nilai 89 persen. Di sisi lain, pada bulan October, lama penyinaran matahari sangat rendah, hanya sebesar 46 persen.

*The radiation of the sun in 2020 happens quite intense with an average of 65 percent per day. The most intense sun radiation occurred in April with values of 89 percent. On the other hand, in October, the duration of sun radiation was very low, only by 46 percent.*

Pada tahun 2020, hujan turun selama 213 hari. Dapat dikatakan bahwa pada tahun 2020 musim hujan lebih panjang daripada musim kemarau.

*Rain falls for 213 days in 2020. It can be said that in 2020 the rainy season is longer than the dry season.*





Musim kemarau terjadi di Kabupaten Natuna pada Februari dan maret. Jumlah Curah hujan pada masing-masing bulan yaitu 47,7mm dan 26,7mm. Sedangkan pada bulan November merupakan bulan dengan curah hujan tertinggi selama tahun 2020 dengan total curah hujan sebesar 476,1mm.

*The dry season occurs in Natuna Regency from February and March. The amount of rainfall in each month is 47.7mm and 26.7mm. Whereas in November was the month with the highest rainfall during 2020 with a total rainfall of 476.1mm*

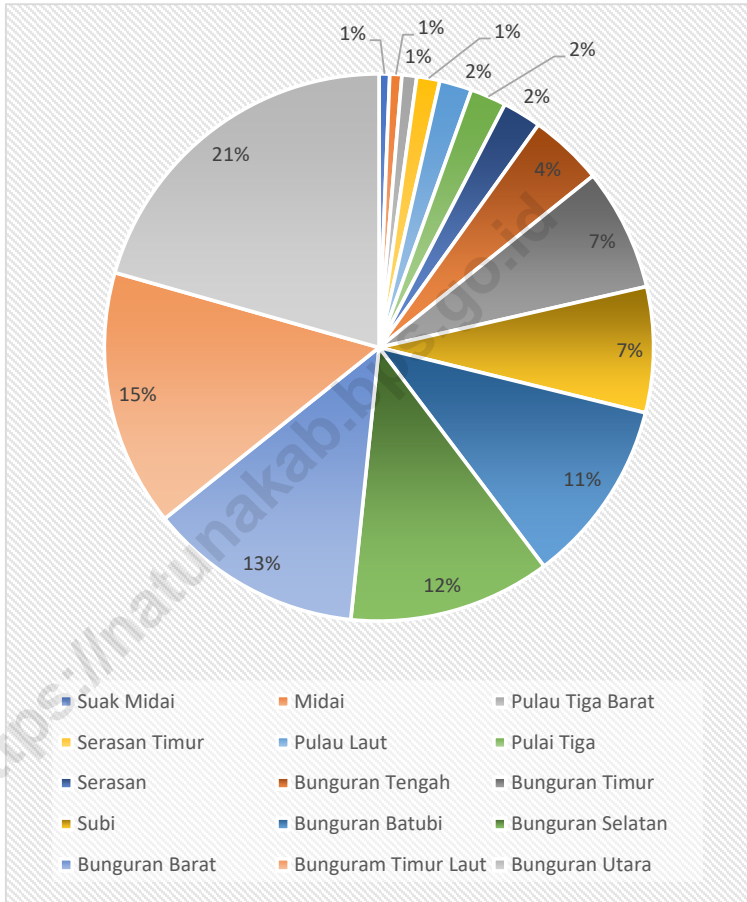
<https://natunakab.bps.go.id>





**Gambar** 1.1  
**Figures**

**Luas Daerah Menurut Kecamatan (%), 2020**  
**Area of Subdistrict (%), 2020**



Sumber/Source : Sekretariat Daerah Kabupaten Bagian Tata Pemerintahan/Government Division of Natuna Regency Regional Secretary



## 1.1 KEADAAN GEOGRAFI GEOGRAPHY CONDITION

**Tabel** 1.1.1 **Luas Daerah dan Jumlah Pulau Menurut Kecamatan di Kabupaten Natuna, 2020**  
**Table** 1.1.1 **Total Area and Number of Islands by Subdistrict in Natuna Regency, 2020**

Kecamatan Subdistrict	Ibukota Kecamatan Capital of Subdistrict	Luas Total Area (km <sup>2</sup> /sq.km)
(1)	(2)	(3)
Midai	Sabang Barat	13,80
Suak Midai	Batu Belanak	12,45
Bunguran Barat	Sedanau	248,38
Bunguran Utara	Kelarik	405,88
Pulau Laut	Air Payang	37,64
Pulai Tiga	Sabang Mawang Barat	41,55
Bunguran Batubi	Batubi Jaya	214,81
Pulau Tiga Barat	Pulau Tiga	17,41
Bunguran Timur	Ranai	142,14
Bunguran Timur Laut	Tanjung	299,42
Bunguran Tengah	Harapan Jaya	85,95
Bunguran Selatan	Cemaga	234,56
Serasan	Serasan	44,99
Subi	Subi	146,33
Serasan Timur	Arung Ayam	26,61
<b>Natuna</b>	<b>Ranai</b>	<b>1 978,19</b>

Lanjutan Tabel/*Continued Table 1.1.1*

Kecamatan <i>Subdistrict</i>	Persentase terhadap Luas Kabupaten <i>Percentage to Regency Area</i>	Jumlah Pulau <i>Number of Islands</i>
(1)	(4)	(5)
Midai	0,70	2
Suak Midai	0,63	0
Bunguran Barat	12,56	15
Bunguran Utara	20,52	15
Pulau Laut	1,90	8
Pulai Tiga	2,10	15
Bunguran Batubi	10,86	2
Pulau Tiga Barat	0,88	3
Bunguran Timur	7,19	9
Bunguran Timur Laut	15,14	10
Bunguran Tengah	4,35	0
Bunguran Selatan	11,86	8
Serasan	2,27	34
Subi	7,40	23
Serasan Timur	1,35	10
<b>Natuna</b>	<b>100,00</b>	<b>154</b>

Sumber/*Source*: Sekretariat Daerah Kabupaten Bagian Tata Pemerintahan/*Government Division of Natuna Regency Regional Secretary*

**Tabel** 1.1.2 **Tinggi Wilayah dan Jarak ke Ibukota Kabupaten Menurut Kecamatan di Kabupaten Natuna, 2020**  
**Table** *Altitude and Distance to the Capital of Regency by Subdistrict in Natuna Regency, 2020*

Kecamatan Subdistrict	Tinggi Wilayah (mdpl) Altitude (m a.s.l)	Jarak ke Ibukota Kabupaten Distance to the Capital of Regency
(1)	(2)	(3)
Midai	160	124,71
Suak Midai	150	121,24
Bunguran Barat	530	43,15
Bunguran Utara	200	43,6
Pulau Laut	210	95,52
Pulai Tiga	440	46,27
Bunguran Batubi	120	27,49
Pulau Tiga Barat	470	47,25
Bunguran Timur	950	-
Bunguran Timur Laut	950	11,33
Bunguran Tengah	80	12,44
Bunguran Selatan	550	18,64
Serasan	410	173,2
Subi	50	114,37
Serasan Timur	360	174,76
<b>Natuna</b>	<b>...</b>	<b>...</b>

Sumber/Source: Sekretariat Daerah Kabupaten Bagian Tata Pemerintahan/Government Division of Natuna Regency Regional Secretary



## 1.2 KEADAAN IKLIM CLIMATE CONDITION

**Tabel 1.2.1** Pengamatan Unsur Iklim Menurut Bulan di Stasiun Meteorologi Kelas III Ranai, 2020  
*Observation of Climate Elements By Months at Ranai Class III Meteorological Station, 2020*

Bulan Month	Suhu/Temperature (°C)			Kelembaban/Humidity (%)		
	Minimum	Rata-rata Average	Maksimum Maximum	Minimum	Rata-rata Average	Maksimum Maximum
(1)	(2)	(3)	(4)	(5)	(6)	(7)
Januari/January	22,20	27,49	31,00	71,00	85,90	98,00
Februari/February	22,00	27,70	30,80	65,00	83,00	97,00
Maret/March	22,10	28,10	32,70	67,00	83,00	96,00
April/April	24,80	29,40	33,10	66,00	81,00	95,00
Mei/May	23,70	28,70	34,90	58,00	85,00	98,00
Juni/June	22,80	27,40	33,30	60,00	88,00	97,00
Juli/July	22,40	27,10	32,00	65,00	87,00	98,00
Agustus/August	22,60	28,00	34,70	59,00	85,00	98,00
September/September	22,20	27,10	33,10	64,00	89,00	98,00
Oktober/October	22,60	27,60	34,80	63,00	88,00	98,00
November/November	22,80	27,30	33,20	73,00	89,00	98,00
Desember/December	23,20	27,00	31,80	62,00	88,00	98,00

Lanjutan Tabel/Continued Table 1.2.1

Bulan Month	Kecepatan Angin (knot) Wind Velocity (knot)			Tekanan Udara/Atmospheric Pressure (mb)		
	Minimum	Rata-rata Average	Maksimum Maximum	Minimum	Rata-rata Average	Maksimum Maximum
(1)	(8)	(9)	(10)	(11)	(12)	(13)
Januari/January	...	5,54	20,00	1 006,90	1 011,61	1 015,40
Februari/February	...	6,00	30,00	1 007,40	1 012,50	1 015,30
Maret/March	...	4,00	17,00	1 006,60	1 011,40	1 014,30
April/April	...	4,00	26,00	1 007,40	1 011,10	1 014,00
Mei/May	...	2,00	17,00	1 004,30	1 010,00	1 014,50
Juni/June	...	2,00	18,00	1 005,20	1 010,00	1 012,30
Juli/July	...	2,00	27,00	1 005,30	1 009,30	1 012,10
Agustus/August	...	2,00	22,00	1 005,30	1 009,60	1 014,40
September/September	...	2,00	18,00	1 005,10	1 010,00	1 012,90
Oktober/October	...	2,00	21,00	1 004,30	1 009,20	1 013,60
November/November	...	3,00	26,00	1 005,80	1 010,30	1 013,10
Desember/December	...	6,00	25,00	1 005,70	1 009,80	1 012,50

Lanjutan Tabel/*Continued Table 1.2.1*

<b>Bulan Month</b>	<b>Jumlah Curah Hujan Number of Precipitation (mm)</b>	<b>Rata-rata Curah Hujan Average of Precipitation (mm)</b>	<b>Jumlah Hari Hujan (hari) Number of Rainy Days (day)</b>	<b>Penyinaran Matahari Duration of Sunshine (%)</b>
(1)	(14)	(15)	(16)	(17)
Januari/ <i>January</i>	166,20	5,40	17,00	68,00
Februari/ <i>February</i>	47,70	1,60	14,00	88,00
Maret/ <i>March</i>	26,70	0,90	5,00	82,00
April/ <i>April</i>	75,70	2,50	13,00	89,00
Mei/ <i>May</i>	146,90	4,70	12,00	71,00
Juni/ <i>June</i>	394,20	13,10	27,00	51,00
Juli/ <i>July</i>	281,90	9,10	20,00	64,00
Agustus/ <i>August</i>	136,70	4,40	17,00	64,00
September/ <i>September</i>	406,80	13,60	20,00	47,00
Oktober/ <i>October</i>	230,90	7,40	20,00	46,00
November/ <i>November</i>	476,10	15,80	26,00	53,00
Desember/ <i>December</i>	219,80	7,10	22,00	52,00

Lanjutan Tabel/*Continued Table 1.2.1*

<b>Bulan Month</b>	<b>Arah Angin Wind Direction</b>	<b>Penguapan Evaporation (mm)</b>	<b>Badai Petir (kali) Thunderstorm (times)</b>	<b>Kabut (kali) Fog (times)</b>	<b>Asap (kali) Smoke (times)</b>
(1)	(18)	(19)	(20)	(21)	(22)
Januari/ <i>January</i>	20,00	4,10	1,00	3,00	-
Februari/ <i>February</i>	40,00	4,90	1,00	2,00	2,00
Maret/ <i>March</i>	80,00	4,70	1,00	3,00	2,00
April/ <i>April</i>	80,00	5,10	-	-	3,00
Mei/ <i>May</i>	280,00	3,80	9,00	-	-
Juni/ <i>June</i>	260,00	2,80	16,00	3,00	-
Juli/ <i>July</i>	270,00	3,30	8,00	3,00	-
Agustus/ <i>August</i>	220,00	3,30	9,00	1,00	-
September/ <i>September</i>	90,00	2,80	9,00	4,00	-
Oktober/ <i>October</i>	200,00	3,10	6,00	-	-
November/ <i>November</i>	20,00	3,10	7,00	-	-
Desember/ <i>December</i>	350,00	2,80	-	1,00	-

Sumber/*Source*: Stasiun Meteorologi Kelas III Ranai/*Ranai Class III Meteorological Station*


02

**PEMERINTAHAN  
GOVERNMENT**

**JUMLAH PEGAWAI  
NEGERI SIPIL**  
*Number of Civil Cervant*

**44,5%**  
**PEREMPUAN**  
*Female*

**55,5%**  
**LAKI-LAKI**  
*Male*



**2.800** **ORANG**  
*PEOPLE*







## PENJELASAN TEKNIS

1. **Kecamatan** adalah pembagian wilayah administratif di Indonesia di bawah Kabupaten yang terdiri dari kelurahan dan/atau desa.
2. **Kelurahan** merupakan perangkat daerah Kabupaten/Kota yang berkedudukan di wilayah kecamatan.
3. **Desa** adalah suatu wilayah yang ditempati oleh sejumlah penduduk sebagai kesatuan masyarakat hukum, yang mempunyai organisasi pemerintahan terendah, langsung di bawah camat dan berhak menyelenggarakan rumah tangganya sendiri dalam ikatan Negara Kesatuan Republik Indonesia.
4. **Anggota Dewan Perwakilan Rakyat Daerah (DPRD)** dipilih melalui pemilihan utama (pemilu) dan dilantik dalam masa jabatan lima tahun.
5. **Partai Politik** adalah organisasi yang bersifat nasional dan dibentuk oleh sekelompok warga Negara Indonesia secara sukarela atas dasar kesamaan kehendak dan cita-cita untuk memperjuangkan dan membela kepentingan politik anggota, masyarakat, bangsa dan Negara, serta memelihara keutuhan NKRI berdasarkan Pancasila dan UUD 1945.
6. **Pegawai negeri sipil** adalah pegawai yang telah memenuhi syarat yang ditentukan, diangkat

## TECHNICAL NOTES

1. **Subdistrict** is the division of an administrative region in Indonesia under Regency which is consists of sub-subdistricts and/or villages.
2. **Urban village** is a regional apparatus of regency/city domiciled in subdistrict area.
3. **Village** is an area occupied by a number of residents as a legal community unit; which has the lowest governmental organization, directly under the head of subdistrict and is entitled to hold its own household in the union of the Unitary State of the Republic of Indonesia.
4. **Regional House of Representatives (DPRD) members** are elected through a general election and appointed for a five years membership.
5. **Political parties** is a national organization and formed by a group of Indonesian citizens voluntarily on the basis of common will and aspiration to fight for and defend the political interests of members, society, nation and state, and to maintain the integrity of NKRI based on Pancasila and UUD 1945.
6. **Civil servants** are employees who have fulfilled specified requirements, are appointed by authorized officials



oleh pejabat yang berwenang dan disertai tugas dalam suatu jabatan negeri, atau disertai tugas negara lainnya, dan digaji berdasarkan peraturan perundang-undangan yang berlaku.

**7. Jabatan struktural** adalah suatu kedudukan yang menunjukkan tugas, tanggung jawab, wewenang, dan hak seorang Pegawai Negeri Sipil dalam rangka memimpin suatu satuan organisasi negara. Jabatan struktural juga merupakan jabatan yang secara tegas ada dalam struktur organisasi. Kedudukan jabatan struktural bertingkat-tingkat dari tingkat yang terendah (eselon V) hingga yang tertinggi (eselon I/a).

8. Sejak berlakunya Undang-Undang No. 5 Tahun 2014 tentang Aparatur Sipil Negara, maka

- Jabatan eselon Ia kepala lembaga pemerintah nonkementerian setara dengan jabatan pimpinan tinggi utama;
- Jabatan eselon Ia dan eselon Ib setara dengan jabatan pimpinan tinggi madya;
- Jabatan eselon II setara dengan jabatan pimpinan tinggi pratama;
- Jabatan eselon III setara dengan jabatan administrator;
- Jabatan eselon IV setara dengan jabatan pengawas; dan
- Jabatan eselon V dan fungsional umum setara dengan jabatan pelaksana

*and are entrusted with duties in a public office, or are entrusted with other state tasks, and are paid according to the applicable laws and regulations.*

**7. Structural position** is a position that shows the duties, responsibilities, authority, and rights of a Civil Servant in order to lead a unit of state organization. Structural positions are also positions that are explicitly in the organizational structure. Structural positions are stratified from the lowest level (5th echelon) to the highest level (echelon I/a).

8. Since the enactment of Law No. 5 of 2014 concerning State Civil Apparatus, then

- Echelon position Ia is the head of a non-ministerial government institution on a par with the main high leadership position;
- Echelon Ia and echelon Ib positions are equivalent to high middle leadership positions;
- 2nd echelon positions are equivalent to high pratama leadership positions;
- 3rd echelon positions equivalent to administrator positions;
- 4th echelon positions are equivalent to supervisory positions; and
- 5th echelon and general functional positions are equivalent to executive positions



9. **Jabatan fungsional** menurut Keputusan Presiden Nomor 87 Tahun 1999 tentang Rumpun Jabatan Fungsional Pegawai Negeri Sipil adalah kedudukan yang menunjukkan tugas, tanggung jawab, wewenang dan hak seorang Pegawai Negeri Sipil dalam suatu satuan organisasi yang dalam pelaksanaan tugasnya didasarkan pada keahlian/dan atau keterampilan tertentu serta bersifat mandiri.
9. **Functional position** according to Presidential Decree Number 87 of 1999 concerning Functional Position of Civil Servants is a position that shows the duties, responsibilities, authority and rights of a Civil Servants in an organizational unit which in the implementation of their duties is based on specific expertise / and or skills and is of a nature independent.

<https://natunakab.bps.go.id>



## ULASAN

## DESCRIPTION

### 2.1 Wilayah Administratif

Pembentukan Kabupaten Natuna dikukuhkan berdasarkan Undang-Undang No.53 tahun 1999, oleh Menteri Dalam Negeri (ad-interim) Feisal Tanjung pada tanggal 12 Oktober 1999. Berdasarkan UU tersebut, Kabupaten Kepulauan Riau dimekarkan menjadi 3 kabupaten, yaitu; Kabupaten Kepulauan Riau, Kabupaten Karimun dan Kabupaten Natuna.

Sejak berdirinya, Kabupaten Natuna telah mengalami perkembangan yang cukup signifikan dalam bidang pemerintahan, dimana pada awalnya terdiri dari 6 (enam) Kecamatan selanjutnya pada akhir tahun 2010 setelah dipisahkan dengan Kabupaten Kepulauan Anambas dari total 19 kecamatan kemudian menjadi 12 kecamatan. Kemudian pada tahun 2014 berdasarkan Peraturan Daerah Nomor 14/2014, Kabupaten Natuna dipecah menjadi 15 kecamatan yaitu Kecamatan Midai, Suak Midai, Bunguran Barat, Bunguran Batubi, Bunguran Utara, Pulau Laut, Pulau Tiga, Pulau Tiga Barat, Bunguran Timur, Bunguran Timur Laut, Bunguran Tengah, Bunguran Selatan, Serasan, Subi dan Serasan Timur.

Pada tahun 2019, terdapat pemekaran kelurahan baru di Kecamatan Timur yaitu kelurahan Batu Hitam. Kelurahan ini merupakan pecahan dari kelurahan Ranai dan Bandarsyah.

### 2.1 Administratif Area

*The formation of Natuna Regency was confirmed based on the Law number 53, 1999, by the Minister of Home Affairs (ad-interim) Feisal Tanjung on October 12th 1999. Based on the law, Kepulauan Riau Regency was divided into three regencies; they are Regency of Kepulauan Riau, Regency of Karimun and Regency of Natuna.*

*Since the establishment, Natuna's governmental system has occurred a significant development, formerly consists of 6 subdistricts but at the end of 2010, after separated from Kepulauan Anambas Regency, 19 subdistricts turn into 12 subdistricts. Then in 2014 based on Peraturan Daerah Number 14/2014, Natuna Regency consists of 15 subdistricts, which are Midai, Suak Midai, Bunguran Barat, Bunguran Batubi, Bunguran Utara, Pulau Laut, Pulau Tiga, Pulau Tiga Barat, Bunguran Timur, Bunguran Timur Laut, Bunguran Tengah, Bunguran Selatan, Serasan, Subi dan Serasan Timur districts.*

*In 2019, there was a new administrative urban village in Bunguran Timur Subdistrict, Batu Hitam urban village. This village is a new village that come from Ranai and Bandarsyah urban village.*



## 2.2 Dewan Perwakilan Rakyat Daerah

Dewan Perwakilan Rakyat Daerah (DPRD) Natuna memiliki anggota sebanyak 20 orang. Selama tahun 2020 DPRD Natuna melakukan 154 sidang.

## 2.3 Sumber Daya Manusia

Pada tahun 2020, jumlah Pegawai Negeri Sipil (PNS) di lingkungan Kabupaten Natuna tercatat sebanyak 2.800 orang yang terdiri dari 1.554 pegawai laki-laki dan 1.246 orang pegawai perempuan. Sebagian besar PNS di Natuna memiliki tingkat pendidikan terakhir sarjana/doktor/Phd.

Berdasarkan klasifikasi pegawai, jumlah PNS golongan I sebanyak 32 orang, golongan II berjumlah 688 orang, golongan III berjumlah 1.814 orang dan sisanya 266 orang pegawai golongan IV.

## 2.4 Keuangan Daerah

Pada tahun 2020, Total Realisasi Pendapatan pemerintah kabupaten Natuna sebanyak 912.948.693 (ribu rupiah), sedangkan realisasi belanja daerah sebesar 1.056.062.472 (ribu rupiah).

## 2.2 Regional House of Representatives

*Natuna regional house of representatives (DPRD) has 20 members. In 2020, DPRD of natuna had done 154 meetings.*

## 2.3 Human Resources

*In 2020, the number of civil servants of Natuna Regency is 2.800 persons, consists of 1.554 men and 1.246 women. Most of the civil servants in Natuna have attained a university graduation.*

*Based on rank classification, the number of the range I civil servants was 32, range II 688 persons, range III rank was 1.814 persons and 266 were in Range IV.*

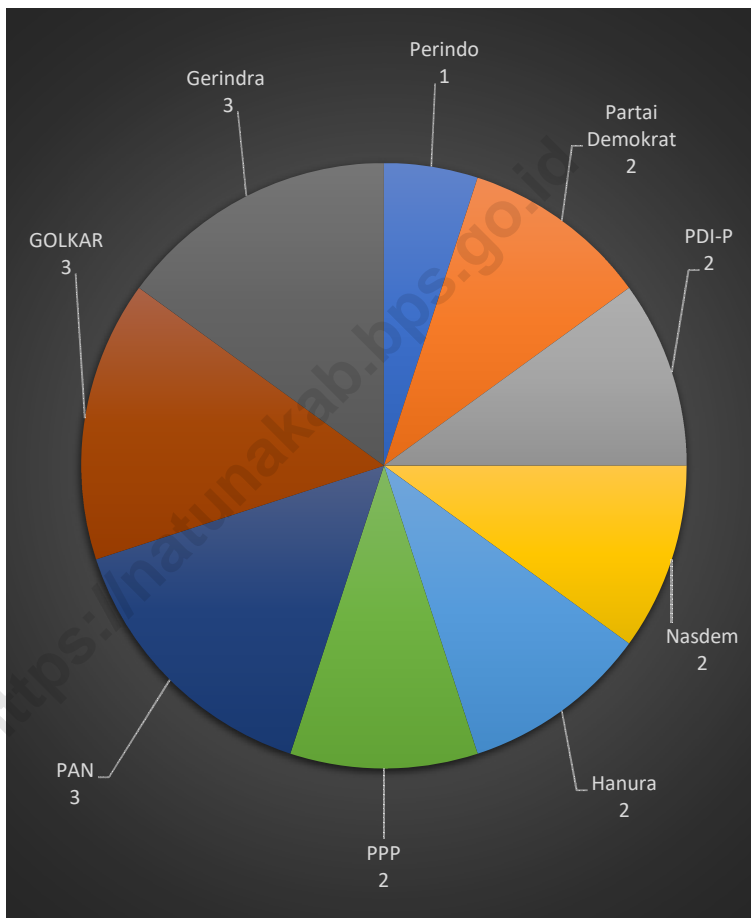
## 2.4 Government Finance

*in 2020, Actual Natuna Regency Government Revenues of Natuna regency was 912.948.693 (thousand rupiah), Actual Natuna Regency Government Expenditure 1.056.062.472 (thousand rupiah)*



**Gambar** 2.1  
**Figures**

**Jumlah Anggota Dewan Perwakilan Rakyat Daerah (DPRD) Kabupaten Natuna, 2020**  
**Number of Regional House of Representatives's Members in Natuna Regency, 2020**



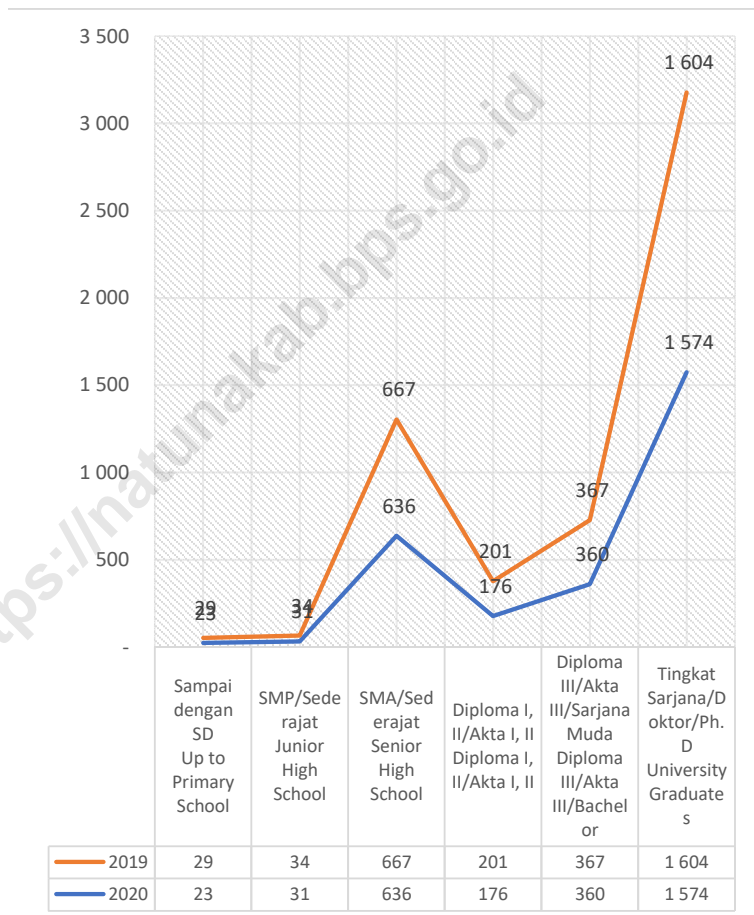
Sumber/Source : Sekretariat Dewan Perwakilan Rakyat Daerah Kabupaten Natuna/Sekretariate of Natuna Regency Regional House of Representative



**Gambar** 2.2  
**Figures**

**Jumlah Pegawai Negeri Sipil Menurut Tingkat Pendidikan dan Jenis Kelamin di Kabupaten Natuna, Desember 2019 dan Desember 2020**

*Number of Civil Servants by Educational Level and Sex in Natuna Regency, December 2019 and December 2020y*



Sumber/Source : Badan Kepegawaian dan Pengembangan Sumber Daya Manusia Kabupaten Natuna/Human Resources and Development Agency of Natuna Regency



## 2.1 WILAYAH ADMINISTRATIF ADMINISTRATIVE AREA

**Tabel** 2.1.1 **Jumlah Desa<sup>1</sup>/Kelurahan Menurut Kecamatan di Kabupaten Natuna, 2016–2020**  
**Table** 2.1.1 **Number of Villages<sup>1</sup>/Kelurahan by Subdistrict in Natuna Regency, 2016–2020**

Kecamatan Subdistrict	2016	2017	2018	2019	2020
(1)	(2)	(3)	(4)	(5)	(6)
Midai	3	3	3	3	3
Suak Midai	3	3	3	3	3
Bunguran Barat	5	5	5	5	5
Bunguran Utara	8	8	8	8	8
Pulau Laut	3	3	3	3	3
Pulai Tiga	6	6	6	6	6
Bunguran Batubi	5	5	5	5	5
Pulau Tiga Barat	4	4	4	4	4
Bunguran Timur	6	6	6	7	7
Bunguran Timur Laut	7	7	7	7	7
Bunguran Tengah	3	3	3	3	3
Bunguran Selatan	4	4	4	4	4
Serasan	7	7	7	7	7
Subi	8	8	8	8	8
Serasan Timur	4	4	4	4	4
<b>Natuna</b>	<b>76</b>	<b>76</b>	<b>76</b>	<b>77</b>	<b>77</b>

Catatan/Note: <sup>1</sup>Termasuk Unit Permukiman Transmigrasi (UPT)/Include Transmigration Settlement Unit  
Sumber/Source: Peraturan Kepala Badan Pusat Statistik Nomor 3 Tahun 2020 Tanggal 15 September 2020 tentang Perubahan Atas Peraturan Kepala Badan Pusat Statistik Nomor 1 Tahun 2020 tentang Kode dan Nama Wilayah Kerja Statistik Tahun 2020/Chief Statistician Regulation Number 3/2020, September 15 2020, as a revision of Chief Statistician Regulation Number 1 of 2020 on Code and Name of Regional Level of Data Collection.



**Tabel**  
**Table** 2.1.2

**Jumlah Lingkungan, Dusun, Rukun Warga (RW), dan Rukun Tetangga (RT) Menurut Kecamatan di Kabupaten Natuna, 2020**  
**Number of Urban Subvillages, Subvillages, Hamlet, and Neighbourhood by Subdistrict in Natuna Regency, 2020**

<b>Kecamatan</b> <b>Subdistrict</b>	<b>Lingkungan</b> <b>Urban Subvillages</b>	<b>Dusun</b> <b>Subvillages</b>	<b>RW</b> <b>Hamlet</b>	<b>RT</b> <b>Neighbourhood</b>
(1)	(2)	(3)	(4)	(5)
Midai	4	4	13	41
Suak Midai	-	5	10	22
Bunguran Barat	4	9	18	52
Bunguran Utara	-	11	22	51
Pulau Laut	-	4	7	24
Pulau Tiga	-	9	17	38
Bunguran Batubi	-	8	18	48
Pulau Tiga Barat	-	9	6	15
Bunguran Timur	11	9	39	139
Bunguran Timur Laut	-	14	21	47
Bunguran Tengah	-	7	14	32
Bunguran Selatan	-	8	10	28
Serasan	3	10	31	71
Subi	-	16	19	48
Serasan Timur	-	9	18	34
<b>Natuna</b>	<b>22</b>	<b>132</b>	<b>263</b>	<b>690</b>

Sumber/Source: Dinas Perberdayaan Masyarakat dan Desa/Community and Village Empowerment Office of Natuna Regency

**Tabel**  
**Table** 2.1.3

**Banyaknya Lembaga Ketahanan Masyarakat Kelurahan (LKMK) dan Lembaga Ketahanan Masyarakat Desa (LKMD) Menurut Kecamatan di Kabupaten Natuna, 2020**

*Number of Urban Village Community Resilience Institution (UVCRI) and Village Community Resilience Institution (VCRI) by Subdistrict in Natuna Regency, 2020*

Kecamatan Subdistrict	LKMK UVCRI	LKMD VCRI
(1)	(2)	(3)
Midai	1	2
Suak Midai	-	3
Bunguran Barat	1	4
Bunguran Utara	-	8
Pulau Laut	-	3
Pulau Tiga	-	6
Bunguran Batubi	-	5
Pulau Tiga Barat	-	4
Bunguran Timur	4	3
Bunguran Timur Laut	-	7
Bunguran Tengah	-	3
Bunguran Selatan	-	4
Serasan	1	6
Subi	-	8
Serasan Timur	-	4
<b>Natuna</b>	<b>7</b>	<b>70</b>

Sumber/Source: Dinas Pemberdayaan Masyarakat dan Desa/Community and Village Empowerment Office of Natuna Regency



## 2.2 DEWAN PERWAKILAN RAKYAT DAERAH REGIONAL HOUSE OF REPRESENTATIVE

**Tabel** 2.2.1 **Jumlah Anggota Dewan Perwakilan Rakyat Daerah Menurut Partai Politik dan Jenis Kelamin di Kabupaten Natuna, 2020**  
*Number of Regional House of Representatives's Members by Political Parties and Sex in Natuna Regency, 2020*

Partai Politik <i>Political Parties</i>	Laki-laki <i>Male</i>	Perempuan <i>Female</i>	Jumlah <i>Total</i>
(1)	(2)	(3)	(4)
Partai Amanat Nasional (PAN)	3	-	3
Partai Golongan Karya (GOLKAR)	3	-	3
Partai Gerakan Indonesia Raya (Gerindra)	3	-	3
Partai Demokrat	2	-	2
Partai Demokrasi Indonesia Perjuangan (PDIP)	2	-	2
Partai Nasional Demokrat (Nasdem)	2	-	2
Partai Hati Nurani Rakyat (Hanura)	2	-	2
Partai Persatuan Pembangunan (PPP)	2	-	2
Persatuan Indonesia (Perindo)	1	-	1
<b>Jumlah/Total</b>	<b>20</b>	<b>-</b>	<b>20</b>

Sumber/Source: Sekretariat Dewan Perwakilan Rakyat Daerah Kabupaten Natuna/*Secretariate of Natuna Regency Regional House of Representative*

**Tabel**  
**Table** 2.2.2

**Jumlah Anggota Dewan Perwakilan Rakyat Daerah Menurut Tingkat Pendidikan dan Jenis Kelamin di Kabupaten Natuna, 2020**  
**Number of Regional House of Representatives's Members by Educational Level and Sex in Natuna Regency, 2020**

<b>Tingkat Pendidikan</b> <b>Educational Level</b>	<b>Laki-laki</b> <b>Male</b>	<b>Perempuan</b> <b>Female</b>	<b>Jumlah</b> <b>Total</b>
(1)	(2)	(3)	(4)
SMA/Sederajat <i>General/Vocational Senior High School</i>	10	-	10
Diploma I, II/Akta I, II <i>Diploma I, II/Akta I, II</i>	-	-	-
Diploma III/Akta III/Sarjana Muda <i>Diploma III/Akta III/Bachelor</i>	-	-	-
Tingkat Sarjana/Doktor/Ph.D <i>University Graduates</i>	10	-	10
<b>Jumlah/Total</b>	<b>20</b>	<b>-</b>	<b>20</b>

Sumber/Source: Sekretariat Dewan Perwakilan Rakyat Daerah Kabupaten Natuna/*Secretariate of Natuna Regency Regional House of Representative*



**Tabel**  
**Table** 2.2.3

**Jumlah Anggota Dewan Perwakilan Rakyat Daerah Menurut Kelompok Umur dan Jenis Kelamin di Kabupaten Natuna, 2020**  
**Number of Regional House of Representatives's Members by Age Group and Sex in Natuna Regency, 2020**

<b>Kelompok Umur</b> <i>Age Group</i>	<b>Laki-laki</b> <i>Male</i>	<b>Perempuan</b> <i>Female</i>	<b>Jumlah</b> <i>Total</i>
(1)	(2)	(3)	(4)
0-30	2	-	2
31-40	2	-	2
41-50	3	-	3
51-60	12	-	12
60+	1	-	1
<b>Jumlah/Total</b>	<b>20</b>	<b>-</b>	<b>20</b>

Sumber/Source: Sekretariat Dewan Perwakilan Rakyat Daerah Kabupaten Natuna/*Secretariate of Natuna Regency Regional House of Representative*

**Tabel**  
**Table** 2.2.4

**Jumlah Keputusan Dewan Perwakilan Rakyat Daerah  
Menurut Jenis Keputusan di Kabupaten Natuna, 2020**  
**Number of Regional House of Representatives's Decision  
by Kind in Natuna Regency, 2020**

Jenis Keputusan Kind of Decision	2016	2017	2018	2019	2020
(1)	(2)	(3)	(4)	(5)	(6)
Peraturan Daerah Local Government Regulation	8	15	10	51	11
Keputusan DPRD Regional House of Representative Decree	23	18	17	16	19
Deklarasi Declaration	-	-	-	-	-
Pernyataan Pendapat Statement of Opinion	-	-	-	-	-
Kesimpulan Pendapat Conclusion of Opinion	-	-	-	-	-
Keputusan Pimpinan Leadership Decree	2	2	-	-	-
Resolusi Resolution	-	-	-	-	-
Memorandum Memorandum	6	3	2	5	11
<b>Jumlah/Total</b>	<b>39</b>	<b>38</b>	<b>29</b>	<b>72</b>	<b>41</b>

Sumber/Source: Sekretariat Dewan Perwakilan Rakyat Daerah Kabupaten Natuna/Secretariate of Natuna Regency Regional House of Representative



**Tabel**  
**Table** 2.2.5

**Jumlah Sidang/Rapat Dewan Perwakilan Rakyat Daerah Menurut Jenis Rapat di Kabupaten Natuna, 2016-2020**  
**Number of Regional House of Representatives's Meeting by Kind of Meeting in Natuna Regency, 2016-2020**

Jenis Rapat <i>Kind of Meeting</i>	2016	2017	2018	2019	2020
(1)	(2)	(3)	(4)	(5)	(6)
Rapat Paripurna Terbuka <i>Open Plenary Meetings</i>	15	13	9	8	21
Rapat Paripurna Tertutup <i>Closed Plenary Meetings</i>	20	18	18	13	19
Rapat Fraksi <i>Fraction Meetings</i>	8	6	-	4	8
Rapat Badan Musyawarah <i>Consultative Board Meetings</i>	35	17	15	14	19
Rapat Badan Anggaran <i>Budget Board Meetings</i>	7	29	10	5	24
Rapat Komisi <i>Commission Meetings</i>	11	30	44	20	22
Rapat Gabungan Komisi <i>Consolidated Meeting of Commissions</i>	17	12	17	4	3
Rapat Panitia Khusus (Pansus) <i>Special Committe Meetings</i>	35	14	15	26	16
Rapat Tim Kunjungan Kerja <i>Working Visit of The Team Meetings</i>	15	5	3	12	23
<b>Jumlah/Total</b>	<b>163</b>	<b>144</b>	<b>131</b>	<b>106</b>	<b>154</b>

Sumber/Source: Sekretariat Dewan Perwakilan Rakyat Daerah Kabupaten Natuna/*Secretariate of Natuna Regency Regional House of Representative*



## 2.3 SUMBER DAYA MANUSIA HUMAN RESOURCES

**Tabel** 2.3.1 **Jumlah Pegawai Negeri Sipil Menurut Jabatan dan Jenis Kelamin di Kabupaten Natuna, Desember 2019 dan Desember 2020**  
*Number of Civil Servants by Occupation and Sex in Natuna Regency, December 2019 dan December 2020*

Jabatan <i>Occupation</i>	2019		Jumlah <i>Total</i>
	Laki-laki <i>Male</i>	Perempuan <i>Female</i>	
(1)	(2)	(3)	(4)
<b>Fungsional Tertentu</b> <i>Specific Functional</i>	427	565	992
<b>Fungsional Umum</b> <i>Staf General Functional</i>	787	532	1 319
<b>Struktural/Structural</b>	407	184	591
Eselon V/5th Echelon	1	-	1
Eselon IV/4th Echelon	250	156	406
Eselon III/3rd Echelon	126	25	151
Eselon II/2nd Echelon	30	3	33
Eselon I/1st Echelon	-	-	-
<b>Jumlah/Total</b>	<b>1 621</b>	<b>1 281</b>	<b>2 902</b>

Lanjutan Tabel/*Continued Table* 2.3.1

Jabatan <i>Occupation</i>	2020		Jumlah <i>Total</i>
	Laki-laki <i>Male</i>	Perempuan <i>Female</i>	
(1)	(5)	(6)	(7)
<b>Fungsional Tertentu</b> <i>Specific Functional</i>	414	565	979
<b>Fungsional Umum</b> <i>Staf General Functional</i>	744	506	1 250
<b>Struktural/Structural</b>	395	176	571
Eselon V/5th Echelon	-	-	-
Eselon IV/4th Echelon	246	149	395
Eselon III/3rd Echelon	121	24	145
Eselon II/2nd Echelon	28	3	31
Eselon I/1st Echelon	-	-	-
<b>Jumlah/Total</b>	<b>1 553</b>	<b>1 247</b>	<b>2 800</b>

Sumber/*Source*: Badan Kepegawaian dan Pengembangan Sumber Daya Manusia Kabupaten Natuna/*Human Resources and Development Agency of Natuna Regency*

**Tabel**  
**Table** 2.3.2

**Jumlah Pegawai Negeri Sipil Menurut Tingkat Pendidikan dan Jenis Kelamin di Kabupaten Natuna, Desember 2019 dan Desember 2020**  
**Number of Civil Servants by Educational Level and Sex in Natuna Regency, December 2019 and December 2020**

Tingkat Pendidikan <i>Educational Level</i>	2019		Jumlah <i>Total</i>
	Laki-laki <i>Male</i>	Perempuan <i>Female</i>	
(1)	(2)	(3)	(4)
Sampai dengan SD <i>Up to Primary School</i>	28	1	29
SMP/Sederajat <i>General Vocational Junior High School</i>	33	1	34
SMA/Sederajat <i>General/Vocational Senior High School</i>	470	197	667
Diploma I, II/Akta I, II <i>Diploma I, II/Akta I, II</i>	112	89	201
Diploma III/Akta III/Sarjana Muda <i>Diploma III/Akta III/Bachelor</i>	112	255	367
Tingkat Sarjana/Doktor/Ph.D <i>University Graduates</i>	866	738	1 604
<b>Jumlah/Total</b>	<b>1 621</b>	<b>1 281</b>	<b>2 902</b>

Lanjutan Tabel/*Continued Table 2.3.2*

Tingkat Pendidikan <i>Educational Level</i>	2020		
	Laki-laki <i>Male</i>	Perempuan <i>Female</i>	Jumlah <i>Total</i>
(1)	(2)	(3)	(4)
Sampai dengan SD <i>Up to Primary School</i>	22	1	23
SMP/Sederajat <i>General Vocational Junior High School</i>	31	-	31
SMA/Sederajat <i>General/Vocational Senior High School</i>	446	190	636
Diploma I, II/Akta I, II <i>Diploma I, II/Akta I, II</i>	94	82	176
Diploma III/Akta III/Sarjana Muda <i>Diploma III/Akta III/Bachelor</i>	112	248	360
Tingkat Sarjana/Doktor/Ph.D <i>University Graduates</i>	849	725	1 574
<b>Jumlah/Total</b>	<b>1 554</b>	<b>1 246</b>	<b>2 800</b>

Sumber/Source: Badan Kepegawaian dan Pengembangan Sumber Daya Manusia Kabupaten Natuna/*Human Resources and Development Agency of Natuna Regency*

**Tabel**  
**Table** 2.3.3

**Jumlah Pegawai Negeri Sipil Menurut Tingkat  
Kepangkatan dan Jenis Kelamin di Kabupaten Natuna,  
Desember 2019 dan Desember 2020**  
*Number of Civil Servants by Hierarchy and Sex in Natuna  
Regency, December 2019 and December 2020*

Pangkat/Golongan/Ruang Hierarchy	2019		
	Laki-laki/Male	Perempuan/Female	Jumlah/Total
	(1)	(2)	(3)
1. I/A (Juru Muda)	2	-	2
2. I/B (Juru Muda Tingkat I)	8	-	8
3. I/C (Juru)	9	1	10
4. I/D (Juru Tingkat I)	15	-	15
<b>Golongan I/Range I</b>	<b>34</b>	<b>1</b>	<b>35</b>
5. II/A (Pengatur Muda)	38	8	46
6. II/B (Pengatur Muda Tingkat I)	81	12	93
7. II/C (Pengatur)	146	103	249
8. II/D (Pengatur Tingkat I)	212	163	375
<b>Golongan II/Range II</b>	<b>477</b>	<b>286</b>	<b>763</b>
9. III/A (Penata Muda)	291	288	579
10. III/B (Penata Muda Tingkat I)	220	336	556
11. III/C (Penata)	200	164	364
12. III/D (Penata Tingkat I)	195	121	316
<b>Golongan III/Range III</b>	<b>906</b>	<b>909</b>	<b>1 815</b>
13. IV/A (Pembina)	143	74	217
14. IV/B (Pembina Tingkat I)	43	9	52
15. IV/C (Pembina Utama Muda)	17	2	19
16. IV/D (Pembina Utama Madya)	1	-	1
17. IV/E (Pembina Utama)	-	-	-
<b>Golongan IV/Range IV</b>	<b>204</b>	<b>85</b>	<b>289</b>
<b>Jumlah/Total</b>	<b>1 621</b>	<b>1 281</b>	<b>2 902</b>

Lanjutan Tabel/*Continued Table* 2.3.3

Pangkat/Golongan/Ruang <i>Hierarchy</i>	2020		
	Laki-laki/Male	Perempuan/Female	Jumlah/Total
(1)	(5)	(6)	(7)
1. I/A (Juru Muda)	-	-	-
2. I/B (Juru Muda Tingkat I)	6	-	6
3. I/C (Juru)	7	-	7
4. I/D (Juru Tingkat I)	18	1	19
<b>Golongan I/Range I</b>	<b>31</b>	<b>1</b>	<b>32</b>
5. II/A (Pengatur Muda)	24	3	27
6. II/B (Pengatur Muda Tingkat I)	73	14	87
7. II/C (Pengatur)	120	67	187
8. II/D (Pengatur Tingkat I)	211	176	387
<b>Golongan II/Range II</b>	<b>428</b>	<b>260</b>	<b>688</b>
9. III/A (Penata Muda)	321	290	602
10. III/B (Penata Muda Tingkat I)	204	313	517
11. III/C (Penata)	174	161	335
12. III/D (Penata Tingkat I)	218	142	360
<b>Golongan III/Range III</b>	<b>908</b>	<b>906</b>	<b>1 814</b>
13. IV/A (Pembina)	122	68	190
14. IV/B (Pembina Tingkat I)	47	10	57
15. IV/C (Pembina Utama Muda)	18	1	19
16. IV/D (Pembina Utama Madya)	-	-	-
17. IV/E (Pembina Utama)	-	-	-
<b>Golongan IV/Range IV</b>	<b>187</b>	<b>79</b>	<b>266</b>
<b>Jumlah/Total</b>	<b>1 554</b>	<b>1 246</b>	<b>2 800</b>

Sumber/*Source*: Badan Kepegawaian dan Pengembangan Sumber Daya Manusia Kabupaten Natuna/*Human Resources and Development Agency of Natuna Regency*

## 2.4 KEUANGAN PEMERINTAH GOVERNMENT FINANCE

**Tabel** 2.4.1 **Realisasi Pendapatan Pemerintah Kabupaten Natuna Menurut Jenis Pendapatan (ribu rupiah), 2017–2020**  
**Table** 2.4.1 **Actual Natuna Regency Government Revenues by Kind of Revenues (thousand rupiahs), 2017–2020**

Jenis Pendapatan/Kind of Revenues	2017	2018
(1)	(2)	(3)
<b>1. Pendapatan Asli Daerah (PAD)/Regional Revenue</b>	<b>68 719 244,94</b>	<b>47 952 668,66</b>
1.1 Pajak Daerah/Regional Tax	18 763 679,72	13 668 947,57
1.2 Retribusi Daerah/Regional Retribution	530 167,75	399 011,54
1.3 Hasil Perusahaan Milik Daerah dan Pengelolaan Kekayaan Daerah yang Dipisahkan/Regional-Owned Company Revenue and Separated Management of Regional Wealth	4 701 515,17	4 683 128,63
1.4 Lain-lain PAD yang Sah/Other Regional Revenue	44 723 882,30	29 201 580,92
<b>2. Dana Perimbangan/Balance Funds</b>	<b>792 784 887,11</b>	<b>813 630 180,40</b>
2.1 Bagi Hasil Pajak/Tax Sharing Revenue	330 970 525,26	75 127 923,27
2.2 Bagi Hasil Bukan Pajak/Sumber Daya Alam/Non-Tax Sharing Revenue/Natural Resources	0,00	269 738 664,98
2.3 Dana Alokasi Umum/General Allocation Fund	351 254 654,00	368 413 963,00
2.4 Dana Alokasi Khusus/Special Allocation Fund	110 559 707,85	100 349 629,15
<b>3. Lain-lain Pendapatan yang Sah/Other Revenue</b>	<b>112 357 297,45</b>	<b>107 631 952,54</b>
3.1 Pendapatan Hibah/Grant	11 281 200,00	0,00
3.2 Dana Darurat/Emergency Fund	0,00	0,00
3.3 Dana Bagi Hasil Pajak dari Provinsi dan Pemerintah Daerah Lainnya/Tax Sharing Revenue from Provincial and Other Regional Governments	54 381 738,87	0,00
3.4 Dana Penyesuaian dan Otonomi Daerah/Regional Adjustment and Autonomy Fund	0,00	0,00
3.5 Bantuan Keuangan dari Provinsi atau Pemerintah Daerah Lainnya/Financial Assistance from Provincial or Other Regional Governments	0,00	42 082 350,21
3.6 Lainnya/Others	57 115 594,00	65 449 602,34
<b>Jumlah/Total</b>	<b>973 861 429,51</b>	<b>969 214 801,60</b>



Lanjutan Tabel/Continued Table 2.4.1

Jenis Pendapatan/Kind of Revenues	2019	2020
(1)	(4)	(5)
<b>1. Pendapatan Asli Daerah (PAD)/Regional Revenue</b>	<b>55 387 620,60</b>	<b>52 035 733,38</b>
1.1 Pajak Daerah/Regional Tax	15 099 517,92	22 546 448,51
1.2 Retribusi Daerah/Regional Retribution	434 780,33	690 469,66
1.3 Hasil Perusahaan Milik Daerah dan Pengelolaan Kekayaan Daerah yang Dipisahkan/Regional-Owned Company Revenue and Separated Management of Regional Wealth	4 008 805,47	5 119 170,58
1.4 Lain-lain PAD yang Sah/Other Regional Revenue	35 844 516,88	35 679 633,53
<b>2. Dana Perimbangan/Balance Funds</b>	<b>1 145 678 638,47</b>	<b>718 829 186,60</b>
2.1 Bagi Hasil Pajak/Tax Sharing Revenue	69 545 550,41	95 573 589,31
2.2 Bagi Hasil Bukan Pajak/Sumber Daya Alam/Non-Tax Sharing Revenue/Natural Resources	521 979 922,66	142 606 417,69
2.3 Dana Alokasi Umum/General Allocation Fund	391 521 681,00	396 383 552,00
2.4 Dana Alokasi Khusus/Special Allocation Fund	162 631 484,41	84 265 627,61
<b>3. Lain-lain Pendapatan yang Sah/Other Revenue</b>	<b>137 746 935,76</b>	<b>142 083 784,83</b>
3.1 Pendapatan Hibah/Grant	0,00	0,00
3.2 Dana Darurat/Emergency Fund	0,00	0,00
3.3 Dana Bagi Hasil Pajak dari Provinsi dan Pemerintah Daerah Lainnya/Tax Sharing Revenue from Provincial and Other Regional Governments	46 287 599,76	49 021 595,83
3.4 Dana Penyesuaian dan Otonomi Daerah/Regional Adjustment and Autonomy Fund	0,00	0,00
3.5 Bantuan Keuangan dari Provinsi atau Pemerintah Daerah Lainnya/Financial Assistance from Provincial or Other Regional Governments	0,00	0,00
3.6 Lainnya/Others	91 459 336,00	93 062 189,00
<b>Jumlah/Total</b>	<b>1 338 813 194,83</b>	<b>912 948 693,72</b>

Sumber/Source: Badan Pengelola Keuangan dan Aset Daerah Kabupaten Natuna/Regional Financial Management and Assets Agency of Natuna Regency



**Tabel**  
**Table** 2.4.2

**Realisasi Belanja Pemerintah Kabupaten Natuna  
Menurut Jenis Belanja (ribu rupiah), 2017–2020  
Actual Natuna Regency Government Expenditures by  
Kind of Expenditures (thousand rupiahs), 2017–2020**

Jenis Pendapatan Kind of Revenues	2017	2018
(1)	(2)	(3)
<b>1. Belanja Tidak Langsung/Indirect Expenditures</b>	<b>391 825 907,85</b>	<b>382 994 299,48</b>
1.1 Belanja Pegawai/Personnel Expenditures	269 124 152,33	380 386 334,23
1.2 Belanja Bunga/Interest Expenditures	-	-
1.3 Belanja Subsidi/Subsidies Expenditures	-	-
1.4 Belanja Hibah/Grant Expenditures	4 896 400,00	2 516 600,00
1.5 Belanja Bantuan Sosial/Social Aid Expenditures	2 595 245,80	91 365,26
1.6 Belanja Bagi Hasil/Sharing Fund Expenditure	679 225,00	-
1.7 Belanja Bantuan Keuangan/Financial Aids Expenditures	114 454 424,84	-
1.8 Belanja Tidak Terduga/Unpredicted Expenditures	76 459,88	-
<b>2. Belanja Langsung/Direct Expenditures</b>	<b>689 197 273,58</b>	<b>406 958 568,79</b>
2.1 Belanja Pegawai/Personnel Expenditures	96 093 408,79	-
2.2 Belanja Barang dan Jasa/Goods and Services Expenditures	355 854 686,61	273 273 355,62
2.3 Belanja Modal/Capital Expenditure	237 249 178,19	133 685 213,17
<b>Jumlah/Total</b>	<b>1 081 023 181,44</b>	<b>789 952 868,27</b>



Lanjutan Tabel/Continued Table 2.4.2

Jenis Pendapatan <i>Kind of Revenues</i>	2019	2020
(1)	(4)	(5)
<b>1. Belanja Tidak Langsung/Indirect Expenditures</b>	<b>536 509 204,53</b>	<b>535 705 286,41</b>
1.1 Belanja Pegawai/Personnel Expenditures	375 558 488,77	368 882 577,98
1.2 Belanja Bunga/Interest Expenditures	-	-
1.3 Belanja Subsidi/Subsidies Expenditures	-	-
1.4 Belanja Hibah/Grant Expenditures	3 763 000,00	35 219 806,76
1.5 Belanja Bantuan Sosial/Social Aid Expenditures	6 842 494,00	2 183 475,00
1.6 Belanja Bagi Hasil/Sharing Fund Expenditure	1 365 107,00	603 662,40
1.7 Belanja Bantuan Keuangan/Financial Aids Expenditures	148 680 624,56	114 545 925,15
1.8 Belanja Tidak Terduga/Unpredicted Expenditures	299 490,21	14 269 839,12
<b>2. Belanja Langsung/Direct Expenditures</b>	<b>715 333 615,60</b>	<b>520 357 185,90</b>
2.1 Belanja Pegawai/Personnel Expenditures	85 914 122,43	105 247 637,34
2.2 Belanja Barang dan Jasa/Goods and Services Expenditures	366 570 240,78	249 096 966,86
2.3 Belanja Modal/Capital Expenditure	262 849 252,39	166 012 581,70
<b>Jumlah/Total</b>	<b>1 251 842 820,14</b>	<b>1 052 403 143,06</b>

Sumber/Source: Badan Pengelola Keuangan dan Aset Daerah Kabupaten Natuna/Regional Financial Management and Assets Agency of Natuna Regency

**Tabel**  
**Table** 2.4.3

**Alokasi Anggaran Belanja Pembangunan P-APBD  
Urusan Wajib Menurut Program Kegiatan di Kabupaten  
Natuna (ribu rupiah), 2020**  
*Allocation of P-APBD Budget by Program in Natuna  
Regency (thousand rupiahs), 2020*

<b>Program Kegiatan Programs</b>	<b>Anggaran Budget</b>	<b>Persentase Percentage</b>
(1)	(2)	(3)
Pendidikan/ <i>Education</i>	183 887 721,65	30,78
Kesehatan/ <i>Health</i>	151 137 150,61	25,30
Pekerjaan Umum dan Penataan Ruang <i>Public Works and Spatial Planning</i>	41 712 312,83	6,98
Perumahan Rakyat dan Kawasan Permukiman <i>Civil bulding and area</i>	111 925 810,48	18,74
Ketentraman, Ketertiban Umum, Perlindungan Masyarakat <i>Peaceful, Ordered, and Civil Protection</i>	30 858 064,58	5,17
Sosial/ <i>Social</i>	4 224 530,66	0,71
Tenaga Kerja/ <i>Worker</i>	6 407 015,77	1,07
Pemberdayaan Perempuan dan Perlindungan Anak <i>Women Development and Children Protection</i>	9 570 459,62	1,60
Pangan/ <i>Food</i>	5 322 426,84	0,89
Lingkungan Hidup/ <i>Life Surroundings</i>	9 341 977,63	1,56
Administrasi Kependudukan dan Pencatatan Sipil <i>Civil Administration</i>	5 510 156,77	0,92
Pemberdayaan Masyarakat dan Desa <i>Community and Village Empowerment</i>	6 887 557,25	1,15
Perhubungan, Komunikasi dan Informasi <i>Transportation, Communication and Information</i>	18 363 961,68	3,07
Penanaman Modal dan Perpustakaan <i>Capital Formation and Library</i>	12 257 626,80	2,05
<b>Jumlah/Total</b>	<b>597 406 773,17</b>	<b>100,00</b>

Sumber/*Source*: Badan Pengelola Keuangan dan Aset Daerah Kabupaten Natuna/*Regional Financial Management and Assets Agency of Natuna Regency*



03

**PENDUDUK DAN KETENAGAKERJAAN**  
**POPULATION AND EMPLOYMENT**

**Jumlah Penduduk**

Total Population

**81.495**

Orang/person





## PENJELASAN TEKNIS

- Sumber utama data kependudukan** adalah sensus penduduk yang dilaksanakan setiap sepuluh tahun sekali. Sensus penduduk telah dilaksanakan sebanyak enam kali sejak Indonesia merdeka, yaitu tahun 1961, 1971, 1980, 1990, 2000, dan 2010.

Di dalam sensus penduduk, pencacahan dilakukan terhadap seluruh penduduk yang berdomisili di wilayah teritorial Indonesia termasuk warga negara asing kecuali anggota korps diplomatik negara sahabat beserta keluarganya.

Metode pengumpulan data dalam sensus dilakukan dengan wawancara antara petugas sensus dengan responden dan juga melalui e-census. Pencatatan penduduk menggunakan konsep usual residence, yaitu konsep di mana penduduk biasa bertempat tinggal. Bagi penduduk yang bertempat tinggal tetap dicacah di mana mereka biasa tinggal, sedangkan untuk penduduk yang tidak bertempat tinggal tetap dicacah di tempat di mana mereka ditemukan petugas sensus pada malam 'Hari Sensus'. Termasuk penduduk yang tidak bertempat tinggal tetap adalah tuna wisma, awak kapal berbendera Indonesia, penghuni perahu/rumah apung, masyarakat terpencil/terasing, dan pengungsi. Bagi mereka yang mempunyai tempat tinggal tetap dan sedang bepergian ke luar wilayah lebih

## TECHNICAL NOTES

- The main source of demographic data is population census, which is conducted every ten years. Population Census has been conducted six times since Indonesia's independence: 1961, 1971, 1980, 1990, 2000, and 2010.*

*The population census enumerates all residents who domicile in the entire territory of Indonesia including foreign citizens except the diplomatic corps members and their families.*

*The method of data collection in a population census involves interviewing respondents and conducting e-census. Enumeration of the population uses the concept of "usual residence", which is the concept of "places where people usually live". De jure was applied to the permanent residents, while de facto was applied to non-permanent residents. The permanent residents were enumerated in place where they normally live; the non-permanent residents were enumerated where they were found by the enumerators, on the night of 'Census Date'. The non permanent residents include homeless people, ship crew, boat people, remote area community, and internally displaced persons. Those who had permanent residence and had been travelling away from their home for six months or more were not enumerated in their permanent*



dari enam bulan, tidak dicacah di tempat tinggalnya, tetapi dicacah di tempat tujuannya. Untuk tahun yang tidak dilaksanakan sensus penduduk, data kependudukan diperoleh dari hasil proyeksi penduduk. Proyeksi penduduk merupakan suatu perhitungan ilmiah yang didasarkan pada asumsi dari komponen-komponen perubahan penduduk, yaitu kelahiran, kematian, dan migrasi. Proyeksi penduduk Indonesia 2010–2035 menggunakan data dasar penduduk hasil SP2010.

2. **Penduduk Indonesia** adalah semua orang yang berdomisili di wilayah teritorial Indonesia selama 6 bulan atau lebih dan atau mereka yang berdomisili kurang dari 6 bulan tetapi bertujuan menetap.
3. **Laju pertumbuhan penduduk** adalah angka yang menunjukkan persentase pertambahan penduduk dalam jangka waktu tertentu.
4. **Kepadatan penduduk** adalah rasio banyaknya penduduk per kilometer persegi.
5. **Rasio jenis kelamin** adalah perbandingan antara penduduk laki-laki dan penduduk perempuan pada suatu wilayah dan waktu tertentu. Biasanya dinyatakan dengan banyaknya penduduk laki-laki untuk 100 penduduk perempuan.

*place, but in the place where they were during the census. For the periods where the population census is not conducted, population projection is done to estimate population during those years. The population projection is an estimate based on the demographic components, such as birth, death, and migration. Indonesia's 2010–2035 population projection used the 2010 Population Census as the base population.*

2. **The population of Indonesia** are all residents of the entire territory of Indonesia who have stayed for six months or longer, and those who intended to stay more than six months even though their length of stay is less than six months.
3. **The growth rate of population** is the number that shows percentage of population growth within a specified period.
4. **Population density** is ratio of population per square kilometer.
5. **Sex ratio** is the ratio of male's population to female's population in a given area and time, usually expressed as the number of males for every 100 females.



6. **Komposisi penduduk** adalah pola persebaran penduduk menurut karakteristiknya, contoh: penduduk menurut kelompok umur, penduduk menurut jenis kelamin.
7. **Penduduk usia kerja** adalah penduduk yang berumur 15 tahun ke atas.
8. **Angkatan kerja** adalah penduduk usia kerja (15 tahun ke atas) yang bekerja, punya pekerjaan namun sementara tidak bekerja, dan pengangguran.
9. **Bekerja** adalah kegiatan ekonomi yang dilakukan oleh seseorang dengan maksud memperoleh atau membantu memperoleh pendapatan atau keuntungan dan lamanya bekerja paling sedikit 1 jam secara terus menerus dalam seminggu yang lalu (termasuk pekerja keluarga tanpa upah yang membantu dalam suatu usaha/kegiatan ekonomi).
10. **Jumlah jam kerja seluruhnya** adalah jumlah jam kerja yang digunakan untuk bekerja (tidak termasuk jam kerja istirahat resmi dan jam kerja yang digunakan untuk hal-hal di luar pekerjaan).
11. **Lapangan usaha** adalah bidang kegiatan dari pekerjaan/tempat bekerja di mana seseorang bekerja. Klasifikasi lapangan usaha mengikuti Klasifikasi Baku Lapangan Usaha Indonesia (KBLI) dalam 1 digit.
6. **Population distribution** is the pattern of population distribution in an area, either by geographic boundaries or by government administrative boundaries.
7. **Working age population** is persons of 15 years and over.
8. **Labor force** or economically active are persons of 15 years and over, who in the previous week were working, temporarily absent from work but having jobs, and unemployment.
9. **Working** is economic activity conducted by a person and intended to earn income by doing work or helping to do work at least one hour continuously during the reference week (including unpaid family worker/s for any economic activity).
10. **Total working hours** is the total hours spent by an employee to perform all jobs (excluding the time used for other activities which are not classified as work).
11. **Industry** is field of a person's activity or establishment. The classification of industries follows the Indonesia Standard Industrial Classification (KBLI) in one digit.





- 12. Status pekerjaan** adalah kedudukan seseorang dalam unit usaha/kegiatan dalam melakukan pekerjaan.
- 13. Berusaha sendiri tanpa dibantu orang lain** adalah bekerja atau berusaha dengan menanggung risiko secara ekonomis, yaitu dengan tidak kembalinya ongkos produksi yang telah dikeluarkan dalam rangka usahanya tersebut, serta tidak menggunakan pekerja dibayar maupun pekerja tak dibayar, termasuk yang sifat pekerjaannya memerlukan teknologi atau keahlian khusus.
- 14. Berusaha dibantu buruh tidak tetap/buruh tidak dibayar** adalah bekerja atau berusaha atas risiko sendiri, dan menggunakan buruh/pekerja tak dibayar dan atau buruh/pekerja tidak tetap
- 15. Berusaha dibantu buruh tetap/buruh dibayar** adalah berusaha atas risiko sendiri dan mempekerjakan paling sedikit satu orang buruh/pekerja tetap yang dibayar.
- 16. Buruh/karyawan/pegawai** adalah seseorang yang bekerja pada orang lain atau instansi/kantor/perusahaan secara tetap dengan menerima upah/gaji baik berupa uang maupun barang. Buruh yang tidak mempunyai majikan tetap, tidak digolongkan sebagai buruh/karyawan, tetapi sebagai pekerja bebas. Seseorang dianggap memiliki majikan tetap jika memiliki 1 (satu) majikan (orang/
- 12. Employment status** is the status of a person at his place of work or establishment where he was employed.
- 13. Own-account worker** is a person who works at his own risk without assisted by paid per mount worker or unpaid worker include technical job or skill job.
- 14. Employer assisted by temporary workers/unpaid worker** is a person who works at his own risk and assisted by temporary worker/unpaid worker.
- 15. Employer assisted by permanent workers/paid workers** is a person who his business at her/his owns risks at least one assisted by paid permanent worker.
- 16. Employee** is a person who work permanently for other people or institution/office/ company and gains some money/cash or goods as wage/salary. Labor who have no permanent employer is not categorized as a laborer/ worker/ employee but casual worker. A laborer in general is considered to have a permanent employer if he has the same employer during the past month, particularly for building



rumah tangga) yang sama dalam sebulan terakhir, khusus pada sektor bangunan batasannya tiga bulan. Apabila majikannya instansi/ lembaga, boleh lebih dari satu.

*construction sector is 3 months. If the employer is an institution, more than 1 (one) employer is allowed.*

**17. Pekerja bebas** adalah seseorang yang bekerja pada orang lain/ majikan/institusi yang tidak tetap (lebih dari 1 majikan dalam sebulan terakhir) di usaha pertanian baik berupa usaha rumah tangga maupun bukan usaha rumah tangga, ataupun di nonpertanian atas dasar balas jasa dengan menerima upah atau imbalan baik berupa uang maupun barang, dan baik dengan sistem pembayaran harian maupun borongan.

**17. Casual employee** is a person who does not work permanently for other people/employer/ institution (more than 1 employer during the last 1 month) in agricultural sector, either home industry or not home industry, or in non-agricultural sector based on remuneration paid with money or goods, and based on daily or contact payment system.

**18. Pekerja tak dibayar** adalah seseorang yang bekerja membantu usaha untuk memperoleh penghasilan/keuntungan yang dilakukan oleh salah seorang anggota rumah tangga atau bukan anggota rumah tangga tanpa mendapat upah/gaji baik berupa uang maupun barang

**18. Unpaid worker** is a person who intended to work without pay, either with money or good, in an establishment run by other members of the family, relative or neighbour.

**19. Bersekolah** adalah mereka yang terdaftar dan aktif mengikuti pendidikan baik di suatu jenjang pendidikan formal (pendidikan dasar yaitu SD/ sederajat dan SMP/ sederajat, pendidikan menengah yaitu SMA/ sederajat dan pendidikan tinggi yaitu PT/ sederajat) maupun non formal (Paket A setara SD, paket B setara SMP dan paket C setara SMA) yang berada di bawah pengawasan Kementerian Pendidikan Nasional (Kemdiknas), Kementerian Agama

**19. Schools** are those who are enrolled and actively enrolled in either formal or elementary education (primary education ie elementary/ equivalent and junior high school/ equivalent, secondary education ie high school/ equivalent and tertiary education ie university/ equivalent) or non formal (Package A equivalent elementary, Packet B equivalent to junior high school and equivalent C equivalent of senior high school) under the supervision of the Ministry of National Education, Ministry of



(Kemenag), instansi lainnya negeri maupun swasta.

**20. Pendidikan formal** adalah jalur pendidikan yang terstruktur dan berjenjang yang terdiri atas pendidikan dasar, pendidikan menengah, dan pendidikan tinggi, meliputi SD/MI/ sederajat, SMP/MTs/ sederajat, SM/MA/ sederajat dan PT.

**21. Pendidikan nonformal** adalah jalur pendidikan di luar pendidikan formal yang dapat dilaksanakan secara terstruktur dan berjenjang. Meliputi pendidikan kecakapan hidup (kursus), pendidikan anak usia dini (PAUD) atau pra-sekolah, pendidikan kepemudaan, pendidikan pemberdayaan perempuan, pendidikan keaksaraan, pendidikan keterampilan dan pelatihan kerja, pendidikan kesetaraan (paket A, paket B, dan paket C) serta pendidikan lainnya yang ditujukan untuk mengembangkan kemampuan peserta didik.

**22. Tidak/belum pernah sekolah** adalah tidak/belum pernah terdaftar dan aktif mengikuti pendidikan di suatu jenjang pendidikan, termasuk mereka yang tamat/belum tamat Taman Kanak-kanak yang tidak melanjutkan ke Sekolah Dasar.

**23. Tamat sekolah** adalah telah menyelesaikan pelajaran pada kelas/tingkat terakhir suatu jenjang pendidikan di sekolah negeri maupun swasta dengan

*Religious Affairs, other state and private institutions.*

**20. Formal education** is a structured and tiered educational pathway consisting of primary, secondary and tertiary education, covering Primary School/MI/ equal, Junior High School/MTs/ equal, Senior High School/MA/ equal and university.

**21. Non-formal education** is an educational pathway outside of formal education that can be implemented in a structured and tiered manner. Includes life skills education (courses), early childhood education (pre-school), youth education, women's empowerment education, literacy education, vocational education and job training, equality education (packet A, package B, and packet C) Other education aimed at developing the ability of learners.

**22. No/have not attended school** is not/have never enrolled and actively follows education at an educational level, including those who graduated/have not graduated from kindergarten who did not continue to primary school.

**23. Graduated from school** is completing the lesson in the last grade/level of an education level in public and private school by getting a certificate of graduation. A person

mendapatkan tanda tamat/ijazah. Seorang yang belum mengikuti pelajaran pada kelas tertinggi tetapi jika ia mengikuti ujian dan lulus maka dianggap tamat.

*who has not attended classes in the highest class but if he takes the exam and graduated then is considered finished.*

**24. Jenjang Pendidikan Tertinggi yang Ditamatkan**

adalah jenjang pendidikan tertinggi yang ditamatkan oleh seseorang, yang ditandai dengan sertifikat/ijazah.

- SD meliputi Sekolah Dasar, Madrasah Ibtidaiyah dan sederajat.
- SMP meliputi jenjang pendidikan SMP Umum, Madrasah Tsanawiyah, SMP kejuruan dan sederajat.
- SM meliputi jenjang pendidikan Sekolah Menengah Atas (SMA), sekolah menengah kejuruan (SMK), Madrasah Aliyah dan sederajat.
- PT meliputi jenjang pendidikan Diploma I, II, III dan IV dan sederajat.

**24. The highest level of educational attainment** is the highest level of education that is completed by a person, marked by a certificate.

- *Elementary school includes Elementary School, Madrasah Ibtidaiyah and equal.*
- *Junior high school includes junior high school education, Madrasah Tsanawiyah, vocational junior and equal.*
- *High School covers senior high school (SMA), vocational high school (SMK), Madrasah Aliyah and equal.*
- *University covers the level of education Diploma I, II, III and IV and equal.*

## ULASAN

## DESCRIPTION

### 3.1 Kependudukan

Penduduk Kabupaten Natuna berdasarkan Hasil Sensus Penduduk tahun 2020 berjumlah 81.495 jiwa yang terdiri atas 41.890 jiwa penduduk laki-laki dan 39.605 jiwa penduduk perempuan dengan sex ratio 106,29 yang artinya dari 100 perempuan terdapat 106 sampai 107 laki-laki di Kabupaten Natuna. Dari 15 kecamatan, Kecamatan Bunguran Timur merupakan kecamatan yang penduduknya terbanyak dari tahun 2010 sampai 2020. Jumlah penduduk Bunguran Timur tahun 2020 mencapai 27.806 jiwa, dengan persentase sebesar 34,12 persen, dimana Kecamatan Bunguran Timur merupakan pusat pemerintahan Kabupaten Natuna.

Kepadatan penduduk di Kabupaten Natuna tahun 2019 yaitu 40,56 jiwa/km<sup>2</sup>. Kepadatan Penduduk di 15 kecamatan cukup beragam dengan kepadatan penduduk tertinggi terletak di Kecamatan Midai dengan kepadatan sebesar 261,16 jiwa/km<sup>2</sup> dan terendah di Kecamatan Bunguran Utara sebesar 11,15 jiwa/km<sup>2</sup>.

Dilihat dari komposisi kependudukan, penduduk Kabupaten Natuna didominasi oleh penduduk dari empat kelompok usia muda yaitu, 0-4 tahun sebesar 7.658 jiwa, 5-9 tahun sebesar 7.540 jiwa, 10-14 tahun sebesar 7.387 jiwa, dan 15-19 sebesar 8.149 jiwa. Dependency Ratio atau biasa disebut Angka Ketergantungan Kabupaten Natuna pada tahun 2020 adalah 49,03 yaitu dari 100 penduduk usia produktif (15-64 tahun) menanggung 49 sampai 50 penduduk usia non produktif (0-14 tahun dan 65+ tahun).

### 3.1 Population

*The population of Natuna Regency based on Census of Population and Housing of 2020, namely article 81,495 inhabitants consisting of 41,890 male and 39,605 female populations with sex ratio of 106,29 which means that from 100 women there are 106 up to 107 men in Natuna Regency. From 15 districts, Bunguran Timur Subdistrict is a subdistrict whose population is from 2010 to 2020, reaching 27,806 in 2020 with a percentage of 34.12 percent, where Bunguran Timur is the administrative center of Natuna Regency.*

*Population density in Natuna Regency in 2019 is 40.56 people/km<sup>2</sup>. Population density in 15 districts is quite diverse with the highest population density in the Midai subdistrict with a density of 261.16 people/km<sup>2</sup> and the lowest in Bunguran Utara Subdistrict is 11.15 people/km<sup>2</sup>.*

*In terms of population composition, the population of Natuna Regency is dominated by residents of first four groups of young age ie, 0-4 years of 7,658 inhabitants, 5-9 years of 7,540 inhabitants, 10-14 years of 7,387 inhabitants, and 15-19 years of 8,149 inhabitants.. Dependency Ratio of Natuna Regency in 2020 is 49,03 that is from 100 productive age population (15-64 years old) bear 49 up to 50 non-productive age population (0-14 years and 65+ years).*



### 3.2 Ketenagakerjaan

Berbicara mengenai penduduk tidak akan terlepas dengan berbagai masalah kependudukan. Salah satu masalah terkait kependudukan adalah dari sisi ketenagakerjaan, sebagai contoh yaitu tingginya tingkat pertumbuhan penduduk yang akan berpengaruh terhadap penyediaan tenaga kerja. Namun di sisi lain, ketersediaan lapangan pekerjaan masih terbatas.

Kabupaten Natuna pada tahun 2020 memiliki jumlah angkatan kerja sebesar 40.130 jiwa, sedangkan yang bukan merupakan angkatan kerja (sekolah, mengurus rumah tangga, dan lainnya) sebesar 17.704 jiwa. Salah satu indikator ketenagakerjaan yang dihasilkan oleh BPS adalah Tingkat Partisipasi Angkatan Kerja (TPAK). Nilai TPAK di Kabupaten Natuna pada tahun 2020 adalah sebesar 69,39 persen. Angkatan kerja dibagi lagi menjadi dua kelompok, yaitu Jumlah penduduk yang bekerja di Kabupaten Natuna tahun 2020 sebanyak 38.486 jiwa sedangkan jumlah penduduk yang menganggur sebesar 1.644 jiwa dengan tingkat pengangguran terbuka yaitu sebesar 4,10 persen.

### 3.2 Employment

*Talking about the population will not be separated with various demographic problems. One of the problems of population is the issue of employment, for example the high rate of population growth that will affect the supply of labor. On the other hand, availability of employment is still limited.*

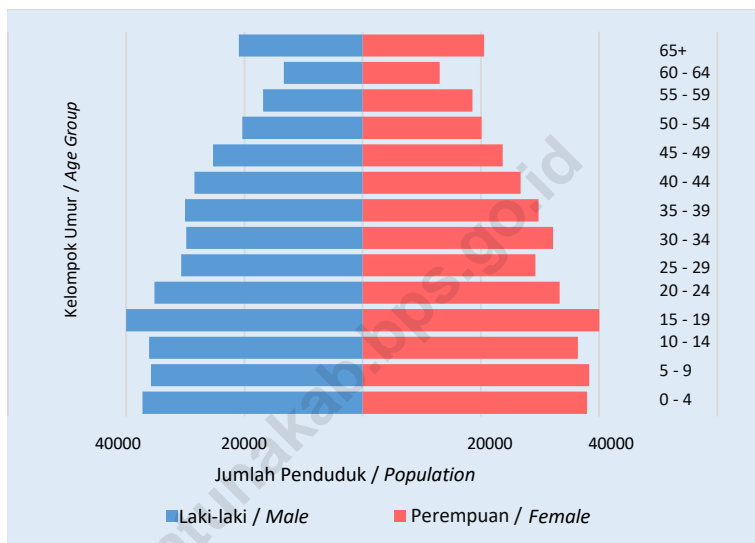
*Natuna Regency in 2020 has a labor force of 40,130 people, while non-labor force (school, housekeeping, and others) is 17,704 inhabitants. One of the employment indicators generated by BPS is the Labor Force Participation Rate (LFPR/TPAK). The value of TPAK in Natuna Regency in 2020 is 69,39 percent. The labor force is subdivided into two groups, ie, working and unemployment. The number of working population in Natuna Regency in 2020 is 38,486 people while the number of unemployed population is 1,644 people with open unemployment rate of 4.10 percent.*





**Gambar** 3.1  
**Figures**

**Jumlah Penduduk Menurut Kelompok Umur dan Jenis Kelamin di Kabupaten Natuna, 2020**  
*Population by Age Group and Sex in Natuna Regency, 2020*



Sumber/Source : Hasil Perapihan Umur dari Data Administratif dan SP2020 (September)/The Result of Smoothing Single Year of Age from Administrative Data and the 2020 Population Census (September)



### 3.1 PENDUDUK POPULATION

**Tabel 3.1.1** Penduduk, Laju Pertumbuhan Penduduk per Tahun, Distribusi Persentase Penduduk, Kepadatan Penduduk, Rasio Jenis Kelamin Penduduk Menurut Kecamatan di Kabupaten Natuna, 2020  
*Population, Annual Population Growth Rate, Percentage Distribution of Population, Population Density, and Population Sex Ratio by Subdistrict in Natuna Regency, 2020*

Kecamatan Subdistrict	Penduduk Population	Laju Pertumbuhan Penduduk per Tahun 2019–2020 Annual Population Growth Rate (%) 2019–2020
(1)	(2)	(3)
Midai	3 604	9,80
Suak Midai	1 739	-6,89
Bunguran Barat	7 854	0,45
Bunguran Utara	4 525	1,66
Pulau Laut	2 319	0,65
Pulai Tiga	3 727	1,46
Bunguran Batubi	3 882	1,30
Pulau Tiga Barat	2 109	2,61
Bunguran Timur	27 806	1,94
Bunguran Timur Laut	5 372	2,16
Bunguran Tengah	3 677	2,55
Bunguran Selatan	3 349	2,72
Serasan	5 266	1,52
Subi	3 064	1,69
Serasan Timur	3 202	1,55
<b>Natuna</b>	<b>81 495</b>	<b>1,62</b>



Lanjutan Tabel/Continued Table 3.1.1

Kecamatan Subdistrict	Persentase Penduduk Percentage of Total Population	Kepadatan Penduduk per km <sup>2</sup> Population Density per sq.km
(1)	(4)	(5)
Midai	4,42	261,16
Suak Midai	2,13	139,68
Bunguran Barat	9,64	31,62
Bunguran Utara	5,55	11,15
Pulau Laut	2,85	61,61
Pulai Tiga	4,57	89,70
Bunguran Batubi	4,76	18,07
Pulau Tiga Barat	2,59	121,14
Bunguran Timur	34,12	195,62
Bunguran Timur Laut	6,59	17,94
Bunguran Tengah	4,51	42,78
Bunguran Selatan	4,11	14,28
Serasan	6,46	117,05
Subi	3,76	20,94
Serasan Timur	3,93	120,33
<b>Natuna</b>	<b>100,00</b>	<b>40,56</b>

Lanjutan Tabel/*Continued Table* 3.1.1

<b>Kecamatan Subdistrict</b>	<b>Rasio Jenis Kelamin Population Sex Ratio</b>
(1)	(6)
Midai	102,47
Suak Midai	104,11
Bunguran Barat	106,36
Bunguran Utara	107,95
Pulau Laut	103,96
Pulai Tiga	111,52
Bunguran Batubi	108,82
Pulau Tiga Barat	102,98
Bunguran Timur	104,19
Bunguran Timur Laut	106,46
Bunguran Tengah	106,69
Bunguran Selatan	116,20
Serasan	104,90
Subi	100,65
Serasan Timur	106,71
<b>Natuna</b>	<b>106,29</b>

Sumber/*Source*: Hasil Sensus Penduduk 2020 (SP2020), September/*The result of the 2020 Population Census, September*

**Tabel 3.1.2** Jumlah Penduduk Menurut Kecamatan dan Jenis Kelamin di Kabupaten Natuna, 2020  
*Population by Subdistrict and Sex in Natuna Regency, 2020*

Kecamatan <i>Subdistrict</i>	Jenis Kelamin/Sex		Jumlah <i>Total</i>
	Laki-Laki <i>Male</i>	Perempuan <i>Female</i>	
(1)	(2)	(3)	(4)
Midai	1 824	1 780	3 604
Suak Midai	887	852	1 739
Bunguran Barat	4 048	3 806	7 854
Bunguran Utara	2 349	2 176	4 525
Pulau Laut	1 182	1 137	2 319
Pulau Tiga	1 965	1 762	3 727
Bunguran Batubi	2 023	1 859	3 882
Pulau Tiga Barat	1 070	1 039	2 109
Bunguran Timur	14 188	13 618	27 806
Bunguran Timur Laut	2 770	2 602	5 372
Bunguran Tengah	1 898	1 779	3 677
Bunguran Selatan	1 800	1 549	3 349
Serasan	2 696	2 570	5 266
Subi	1 537	1 527	3 064
Serasan Timur	1 653	1 549	3 202
<b>Natuna</b>	<b>41 890</b>	<b>39 605</b>	<b>81 495</b>

Sumber/Source: Hasil Sensus Penduduk 2020 (SP2020), September/The result of the 2020 Population Census, September



**Tabel**  
**Table** 3.1.3

**Jumlah Penduduk Menurut Kelompok Umur dan Jenis Kelamin di Kabupaten Natuna, 2020**  
*Population by Age Group and Sex in Natuna Regency, 2020*

Kelompok Umur <i>Age Group</i>	Jenis Kelamin/Sex		Jumlah <i>Total</i>
	Laki-Laki <i>Male</i>	Perempuan <i>Female</i>	
(1)	(2)	(3)	(4)
0-4	3 897	3 761	7 658
5-9	3 746	3 794	7 540
10-14	3 780	3 607	7 387
15-19	4 187	3 962	8 149
20-24	3 686	3 298	6 984
25-29	3 214	2 895	6 109
30-34	3 122	3 189	6 311
35-39	3 147	2 947	6 094
40-44	2 979	2 647	5 626
45-49	2 649	2 347	4 996
50-54	2 132	1 992	4 124
55-59	1 763	1 838	3 601
60-64	1 396	1 293	2 689
65-69	987	861	1 848
70-74	623	592	1 215
75+	582	582	1 164
<b>Jumlah/Total</b>	<b>41 890</b>	<b>39 605</b>	<b>81 495</b>

Sumber/Source: Hasil Perapihan Umur dari Data Administratif dan SP2020 (September)/The Result of Smoothing Single Year of Age from Administrative Data and the 2020 Population Census (September)

**Tabel 3.1.4** Jumlah Migrasi Penduduk Menurut Kecamatan dan Jenis Kelamin di Kabupaten Natuna, 2020  
**Table** *Number of Population Migration by Subdistrict and Sex in Natuna Regency, 2020*

Kecamatan Subdistrict	Datang/Immigration		
	Laki-Laki Male	Perempuan Female	Jumlah Total
(1)	(2)	(3)	(4)
Midai	17	18	35
Suak Midai	57	57	114
Bunguran Barat	28	29	57
Bunguran Utara	383	310	693
Pulau Laut	23	23	46
Pulai Tiga	10	9	19
Bunguran Batubi	5	3	8
Pulau Tiga Barat	33	36	69
Bunguran Timur	28	16	44
Bunguran Timur Laut	26	22	48
Bunguran Tengah	8	10	18
Bunguran Selatan	28	33	61
Serasan	28	26	54
Subi	10	5	15
Serasan Timur	7	3	10
<b>Natuna</b>	<b>691</b>	<b>600</b>	<b>1291</b>

Lanjutan Tabel/*Continued Table* 3.1.4

Kecamatan <i>Subdistrict</i>	Pindah/ <i>Emmigration</i>		
	Laki-Laki <i>Male</i>	Perempuan <i>Female</i>	Jumlah <i>Total</i>
(1)	(5)	(6)	(7)
Midai	25	29	54
Suak Midai	44	38	82
Bunguran Barat	22	45	67
Bunguran Utara	325	288	613
Pulau Laut	19	16	35
Pulai Tiga	15	18	33
Bunguran Batubi	9	13	22
Pulau Tiga Barat	14	11	25
Bunguran Timur	20	16	36
Bunguran Timur Laut	25	18	43
Bunguran Tengah	12	12	24
Bunguran Selatan	17	17	34
Serasan	28	23	51
Subi	10	10	20
Serasan Timur	9	17	26
<b>Natuna</b>	<b>594</b>	<b>571</b>	<b>1 165</b>

Sumber/*Source*: Dinas Kependudukan dan Pencatatan Sipil Kabupaten Natuna/*Population Registration Office of Natuna Regency*

### 3.2 KETENAGAKERJAAN EMPLOYMENT

**Tabel 3.2.1** Jumlah Penduduk Berumur 15 Tahun Keatas Menurut Jenis Kegiatan Selama Seminggu yang Lalu dan Jenis Kelamin di Kabupaten Natuna, 2020  
*Population Aged 15 Years and Over by Type of Activity During The Previous Week and Sex in Natuna Regency, 2020*

Kegiatan Utama <i>Main Activity</i>	Jenis Kelamin/Sex		
	Laki-Laki <i>Male</i>	Perempuan <i>Female</i>	Jumlah <i>Total</i>
(1)	(2)	(3)	(4)
<b>I. Angkatan Kerja/<i>Economically Active</i></b>	25 636	14 494	40 130
1. Bekerja/ <i>Working</i>	24 542	13 944	38 486
2. Pengangguran Terbuka/ <i>Unemployment</i>	1 094	550	1 644
<b>II. Bukan Angkatan Kerja/<i>Economically Inactive</i></b>	4 352	13 352	17 704
1. Sekolah/ <i>Attending School</i>	2 047	2 456	4 503
2. Mengurus Rumah Tangga/ <i>Housekeeping</i>	687	10 164	10 851
3. Lainnya/ <i>Others</i>	1 618	732	2 350
<b>Jumlah/<i>Total</i></b>	<b>29 988</b>	<b>27 846</b>	<b>57 834</b>

Sumber/*Source*: BPS, Survei Angkatan Kerja Nasional (Sakernas) Agustus/BPS-Statistics Indonesia, August National Labor Force Survey



**Tabel**  
**Table** 3.2.2

**Penduduk Berumur 15 Tahun ke Atas Menurut Pendidikan Tertinggi yang Ditamatkan dan Jenis Kegiatan Selama Seminggu yang Lalu di Kabupaten Natuna, 2020**

*Population 15 Years of Age and Over by Educational Attainment and Type of Activity During the Previous Week in Natuna Regency, 2020*

Pendidikan Tertinggi yang Ditamatkan <sup>1</sup> <i>Educational Attainment<sup>1</sup></i>	Angkatan Kerja/ <i>Economically Active</i>			Persentase Bekerja terhadap Angkatan Kerja <i>Percentage of Working to Economically Active</i>
	Bekerja <i>Working</i>	Pengangguran <sup>2</sup> <i>Unemployment<sup>2</sup></i>	Jumlah Angkatan Kerja <i>Total of Economically Active</i>	
(1)	(2)	(3)	(4)	(5)
0	15 416	525	15 941	96,71
1	4 822	290	5 112	94,33
2	13 047	567	13 614	95,84
3	5 201	262	5 463	95,20
<b>Jumlah/Total</b>	<b>38 486</b>	<b>1 644</b>	<b>40 130</b>	<b>95,52</b>



Lanjutan Tabel/Continued Table 3.2.2

Pendidikan Tertinggi yang Ditamatkan <sup>1</sup> <i>Educational Attainment<sup>1</sup></i>	Bukan Angkatan Kerja <i>Not Economically Active</i>	Jumlah Total	Persentase Angkatan Kerja terhadap Penduduk Usia Kerja <i>Percentage of Economically Active to Working Age Population</i>
(1)	(6)	(7)	(8)
0	8 299	24 240	65,76
1	4 963	10 075	50,74
2	3 876	17 490	77,84
3	566	6 029	90,61
<b>Jumlah/Total</b>	<b>17 704</b>	<b>57 834</b>	<b>71,24</b>

- Catatan/Note:
- <sup>1</sup> 0. ≤ Sekolah Dasar (SD)/≤ *Primary School*  
1. Sekolah Menengah Pertama/*Junior High School*  
2. Sekolah Menengah Atas/*Senior High School*  
3. Perguruan Tinggi/*Collage*
  - <sup>2</sup> 1. Mencari pekerjaan/*Looking for work*  
2. Mempersiapkan usaha/*Establishing a new business/firm*  
3. Merasa tidak mungkin mendapat pekerjaan/*Hopeless of job*  
4. Sudah punya pekerjaan tetapi belum mulai bekerja/*Have a job in future start*

Sumber/Source: BPS, Survei Angkatan Kerja Nasional (Sakernas) Agustus/BPS-Statistics Indonesia, August National Labor Force Survey



**Tabel** 3.2.3  
**Table**

**Penduduk Berumur 15 Tahun Ke Atas yang Bekerja Selama Seminggu yang Lalu Menurut Status Pekerjaan Utama dan Lapangan Pekerjaan Utama di Kabupaten Natuna, 2020**

*Population 15 Years of Age and Over who Worked During The Previous Week by Main Employment Status and Main Industry in Natuna Regency, 2020*

Status Pekerjaan Utama Main Employment Status	Lapangan Pekerjaan Utama/Main Industry			Jumlah Total
	Pertanian Agriculture	Industri Pengolahan Manufacturing Industry	Jasa Services	
(1)	(2)	(3)	(4)	(5)
Berusaha sendiri Own account worker	5 557	2 703	3 229	11489
Berusaha dibantu buruh tidak tetap/buruh tidak dibayar Employer assisted by temporary worker/unpaid worker	244	404	1 873	2521
Berusaha dibantu buruh tetap/buruh dibayar Employer assisted by permanent worker/paid worker	417	310	716	1443
Buruh/Karyawan/Pegawai Employee	791	2 411	12 244	15446
Pekerja bebas Casual worker	936	1 973	611	3520
Pekerja Keluarga/Tak dibayar Family Worker/unpaid worker	776	705	2 586	4067
<b>Jumlah/Total</b>	<b>8 721</b>	<b>8 506</b>	<b>21 259</b>	<b>38 486</b>

Sumber/Sources: BPS, Survei Angkatan Kerja Nasional (Sakernas) Agustus/BPS-Statistics Indonesia, August National Labor Force Survey

**Tabel 3.2.4** Penduduk Berumur 15 Tahun Ke Atas yang Bekerja Selama Seminggu yang Lalu Menurut Status Pekerjaan Utama dan Jenis Kelamin di Kabupaten Natuna, 2020  
*Population 15 Years of Age and Over who Worked During The Previous Week by Main Employment Status and Sex in Natuna Regency, 2020*

Status Pekerjaan Utama <i>Main Employment Status</i>	Jenis Kelamin/Sexs		Jumlah <i>Total</i>
	Laki-laki <i>Male</i>	Perempuan <i>Female</i>	
(1)	(2)	(3)	(4)
Berusaha sendiri <i>Own account worker</i>	7 383	4 106	11 489
Berusaha dibantu buruh tidak tetap/ buruh tidak dibayar <i>Employer assisted by temporary worker/ unpaid worker</i>	1 540	981	2 521
Berusaha dibantu buruh tetap/buruh dibayar <i>Employer assisted by permanent worker/paid worker</i>	1 189	254	1 443
Buruh/Karyawan/Pegawai <i>Employee</i>	9 715	5 731	15 446
Pekerja bebas <i>Casual worker</i>	3 147	373	3 520
Pekerja Keluarga/Tak dibayar <i>Family Worker/unpaid worker</i>	1 568	2 499	4 067
<b>Jumlah/Total</b>	<b>24 542</b>	<b>13 944</b>	<b>38 486</b>

Sumber/Source: BPS, Survei Angkatan Kerja Nasional (Sakernas) Agustus/BPS-Statistics Indonesia, August National Labor Force Survey



**Tabel**  
**Table** 3.2.5

**Tingkat Pengangguran Terbuka (TPT) dan Tingkat Partisipasi Angkatan Kerja (TPAK) di Kabupaten Natuna, 2017-2020**  
*Unemployment Rate (UR) and Labor Force Participation Rate (LFPR) in Natuna Regency, 2017- 2020*

<b>Tahun</b> <b>Years</b>	<b>TPT</b> <b>UR</b>	<b>TPAK</b> <b>LFPR</b>
(1)	(2)	(3)
2017	...	...
2018	4,05	66,32
2019	3,82	66,65
<b>2020</b>	<b>4,10</b>	<b>69,39</b>

Catatan/Note: Penghitungan dengan menggunakan penimbang hasil proyeksi SUPAS 2015/*Calculations using weight from SUPAS 2015 Projection*

Sumber/Source: BPS, Survei Angkatan Kerja Nasional (Sakernas) Agustus/BPS-Statistics Indonesia, August National Labor Force Survey

**Tabel** 3.2.6 **Upah Minimum Kabupaten Natuna dan Provinsi Kepulauan Riau, 2013-2021**  
**Table** **Minimum Wages of Natuna Regency and Kepulauan Riau Province, 2013-2021**

Tahun Years	Kabupaten Natuna Natuna Regency	Provinsi Kepulauan Riau Kepulauan Riau Province
(1)	(2)	(3)
2013	1 370 000	1 365 087
2014	1 700 000	1 665 000
2015	2 020 000	1 954 000
2016	2 252 300	2 178 710
2017	2 438 115	2 358 454
2018	2 650 475	2 563 875
2019	2 863 308	2 769 754
2020	3 106 975	3 005 460
<b>2021</b>	<b>3 106 975</b>	<b>3 005 460</b>

Sumber/Source: Dinas Ketenagakerjaan Provinsi Kepulauan Riau/Department of Labor Force of Kepulauan Riau Province



**Tabel**  
**Table** 3.2.7

**Jumlah Pencari Kerja Terdaftar Menurut Tingkat Pendidikan Tertinggi yang Ditamatkan dan Jenis Kelamin di Kabupaten Natuna, 2020**  
*Number of Registered Job Applicants by Educational Attainment and Sex in Natuna Regency, 2020*

Status Pekerjaan Utama <i>Main Employment Status</i>	Jenis Kelamin/Sexs		
	Laki-laki <i>Male</i>	Perempuan <i>Female</i>	Jumlah <i>Total</i>
(1)	(2)	(3)	(4)
Tidak/Belum Pernah Sekolah <i>No Schooling</i>	-	-	-
Tidak/Belum Tamat SD <i>Not Yet Completed Primary School</i>	-	-	-
Sekolah Dasar <i>Primary School</i>	1	-	1
Sekolah Menengah Pertama <i>Junior High School</i>	1	1	2
Sekolah Menengah Atas <i>Senior High School</i>	19	9	28
Sekolah Menengah Atas Kejuruan <i>Vocational Senior High School</i>	-	-	-
Diploma I/II/III/Akademi <i>Diploma I/II/III/Academy</i>	1	3	4
Universitas <i>University</i>	24	27	51
<b>Jumlah/Total</b>	<b>46</b>	<b>40</b>	<b>86</b>

Sumber/Source: Dinas Tenaga Kerja dan Transmigrasi Kabupaten Natuna/Department of Labor Force and Transmigration of Natuna Regency



04

**SOSIAL DAN KESEJAHTERAAN RAKYAT**  
**SOCIAL AND WELFARE**

**GARIS KEMISKINAN**  
*Poverty Line*

**Rp 408.164**

*/kapita/bulan*  
*/capita/monthly*



**PERSENTASE PENDUDUK MISKIN**  
*Percentage of Poor People*

**4,43%**



Dokter  
doctor

**38**

Bidan  
midwife

**208**

Perawat  
nurse

**167**

**JUMLAH TENAGA  
KESEHATAN**  
*Number of Health  
Workers*







## PENJELASAN TEKNIS

1. **Tidak/belum pernah sekolah** adalah mereka yang tidak pernah atau belum pernah terdaftar dan tidak pernah atau belum pernah aktif mengikuti pendidikan di suatu jenjang pendidikan formal. Termasuk juga yang tamat/belum tamat taman kanak-kanak tetapi tidak melanjutkan ke sekolah dasar.
2. **Masih bersekolah** adalah mereka yang terdaftar dan aktif mengikuti pendidikan formal dan nonformal (Paket A, B, atau C), baik pendidikan dasar, menengah maupun pendidikan tinggi. Bagi mahasiswa yang sedang cuti dianggap masih bersekolah.
3. **Tidak bersekolah lagi** adalah mereka yang pernah terdaftar dan aktif mengikuti pendidikan di suatu jenjang pendidikan formal dan nonformal (Paket A, B, atau C), tetapi pada saat pencacahan tidak lagi terdaftar dan tidak aktif mengikuti pendidikan.
4. **Angka Partisipasi Murni** adalah proporsi penduduk pada kelompok umur jenjang pendidikan tertentu yang masih bersekolah terhadap penduduk pada kelompok umur tersebut. Sejak tahun 2007, Pendidikan Non Formal (Paket A, Paket B, dan Paket C) turut diperhitungkan.
5. **Angka Partisipasi Kasar** adalah proporsi anak sekolah pada suatu jenjang tertentu terhadap penduduk pada kelompok

## TECHNICAL NOTES

1. **Not/never attending school** is someone who has never attended or never been registered in a formal education, such as primary, secondary, and tertiary education. Those who just completed kindergarten are considered as never attended school.
2. **Attending school** is someone who is currently attending primary, secondary, or tertiary education, including package A, package B, or package C. College student who postpones his/her study is considered as attending school.
3. **Not attending school anymore** is someone who had enrolled and participated in formal and non-formal education in the past including package A, package B, or package C, but currently does not attend school.
4. **Net Enrollment Rate** is the proportion of people in certain age groups of education who are still attending school to people of that age group. Since 2007, Non Formal Education (Package A, Package B, and Package C) are taken into account.
5. **Gross Enrollment Rate** is the proportion students at level of education to people in particular age group. Since 2007, Non Formal



usia tertentu. Sejak tahun 2007 Pendidikan Non Formal (Paket A, Paket B, dan Paket C) turut diperhitungkan.

- 6. Jenjang Pendidikan Formal** terdiri atas pendidikan dasar, pendidikan menengah, dan pendidikan tinggi. Jenis pendidikan yang diajarkan mencakup pendidikan umum, kejuruan, akademik, profesi, vokasi, keagamaan, dan khusus.
- Pendidikan Dasar berbentuk Sekolah Dasar (SD) dan Madrasah Ibtidaiyah (MI) atau bentuk lain yang sederajat serta Sekolah Menengah Pertama (SMP) dan Madrasah Tsanawiyah (MTs), atau bentuk lain yang sederajat.
  - Pendidikan Menengah berbentuk Sekolah Menengah Atas (SMA), Madrasah Aliyah (MA), Sekolah Menengah Kejuruan (SMK), dan Madrasah Aliyah Kejuruan (MAK), atau bentuk lain yang sederajat.
  - Pendidikan Tinggi merupakan jenjang pendidikan setelah pendidikan menengah yang mencakup program pendidikan diploma, sarjana, magister, spesialis, dan doktor yang diselenggarakan oleh perguruan tinggi. Perguruan tinggi dapat berbentuk akademi, politeknik, sekolah tinggi, institut, atau universitas.

*Education (Package A, Package B, and Package C) are taken into account.*

- 6. The Formal Education Level** consists of primary education, secondary education, and high education. The kind of education that taught consists of general education, vocational, academic, professional, religious, and specific education.
- Primary Education consists of Elementary School and Islamic Elementary School or other equivalent forms and Junior High School and MTs, or other equivalent forms.
  - Secondary Education consists of the senior high school, MA, Vocational School, and Vocational Madrasah Aliyah, or other equivalent forms.
  - High Education consists of the education level after the secondary education that consists of diplomas, bachelor, master, specialist, and doctoral degrees that are held by the college. The colleges can be academy, polytechnic, high school, institute, or university.

7. **Rumah Sakit** adalah tempat pemeriksaan dan perawatan kesehatan, biasanya berada di bawah pengawasan dokter/tenaga medis, yang melayani penderita yang sakit untuk berobat rawat jalan atau rawat inap.
8. **Rumah Bersalin** adalah sarana pelayanan kesehatan dengan izin sebagai rumah bersalin, dilengkapi pelayanan pemeriksaan kehamilan, persalinan serta pemeriksaan ibu dan anak yang berada di bawah pengawasan bidan senior.
9. **Puskesmas (Pusat Kesehatan Masyarakat)** adalah unit pelaksana teknis dinas kesehatan kabupaten/kota yang mempunyai fungsi utama sebagai penyelenggara pelayanan kesehatan tingkat pertama. Wilayah kerja puskesmas maksimal adalah satu kecamatan dan untuk dapat menjangkau wilayah kerjanya, puskesmas mempunyai jaringan pelayanan yang meliputi unit Puskesmas Pembantu (Pustu), unit Puskesmas Keliling (Puskel), dan unit bidan desa/komunitas (Peraturan Menteri Kesehatan RI No. 75 Tahun 2014 Tentang Pusat Kesehatan Masyarakat).
10. **Posyandu** adalah kegiatan kesehatan dasar yang diselenggarakan dari, oleh dan untuk masyarakat yang dibantu oleh petugas kesehatan. Posyandu merupakan salah satu Upaya Kesehatan Bersumberdaya Masyarakat (UKBM). Jadi, Posyandu merupakan kegiatan swadaya dari masyarakat di bidang kesehatan
7. **Hospital** is a place for health check, usually controlled/supervised by doctors/medical personnel to serve the ill patients to get outpatient or inpatient treatment services.
8. **Maternity House** is health care facility with a license as a maternity house, equipped with prenatal care, childbirth and examination of mothers and children which is under the supervision of a senior midwife.
9. **Public Health Center** is technical implementation unit of regency health department that have the primary function as a first-level health care providers. The working area standard of public health center is one subdistrict and to reach their working areas, public health centers have a service network covering subsidiary of public health center, mobile public health center units, and midwife units (Regulation of the Minister of Health of Indonesia Number 75 Year 2014 about Public Health Center)
10. **Maternal and Child Health Center** is a basic health activity organized from, by and for communities assisted by health workers. Maternal and child health center is one of Community-Based Health Efforts (UKBM). Thus, Posyandu is a self-help activity of the community in the health sector with the responsibility of the village head.

dengan penanggung jawab kepala desa.

11. **Klinik/Balai Kesehatan** adalah fasilitas pelayanan kesehatan yang menyelenggarakan pelayanan kesehatan perorangan yang menyediakan pelayanan medis dasar dan/atau spesialistik, diselenggarakan oleh lebih dari satu jenis tenaga kesehatan (perawat dan/atau bidan) dan dipimpin oleh seorang tenaga medis (dokter, dokter spesialis, dokter gigi atau dokter gigi spesialis).
11. **Clinic /Health Center** is a health service facility that carries out individual health services that provide basic medical and/or specialist services, organized by more than one type of health worker (nurse and/or midwife) and is led by a medical professional (doctor, dentist or dentist specialist).
12. **Polindes** adalah salah satu bentuk partisipasi atau peran serta masyarakat dalam menyediakan tempat pertolongan persalinan dan pelayanan kesehatan ibu dan anak, termasuk KB yang mana tempat dan lokasinya berada di desa. Polindes hanya dapat dirintis di desa yang telah mempunyai bidan yang tinggal di desa tersebut.
12. **Polindes** is a form of participation or participation of the community in providing delivery places and maternal and child health services, including family planning where the place and location are located in the village. Polindes can only be initiated in villages that already have midwives living in the village.
13. **Tenaga medis** adalah tenaga ahli kedokteran dengan fungsi utamanya adalah memberikan pelayanan medis kepada pasien dengan mutu sebaik-baiknya dengan menggunakan tata cara dan teknik berdasarkan ilmu kedokteran dan etik yang berlaku serta dapat dipertanggungjawabkan.
13. **Medical personnel** are medical experts with the main function is to provide medical services to patients with the best possible quality by using procedures and techniques based on medical science and ethics that apply and can be accounted for.
14. **Tenaga keperawatan** adalah mereka yang memiliki kemampuan dan kewenangan melakukan tindakan keperawatan berdasarkan ilmu yang dimilikinya, yang diperoleh melalui pendidikan keperawatan.
14. **Nursing personnel** are those who have the ability and authority to perform nursing actions based on the knowledge they have, obtained through nursing education.



15. **Tenaga kebidanan** adalah mereka yang telah menyelesaikan (lulus) program pendidikan kebidanan yang diakui secara resmi oleh negaranya serta berdasarkan kompetensi praktik kebidanan dasar yang dikeluarkan ICM (International Confederation of Midwives) dan kerangka kerja dari standar global ICM untuk pendidikan kebidanan, telah memenuhi kualifikasi yang dipersyaratkan untuk didaftarkan (register) dan/atau memiliki izin yang sah (lisensi) untuk melakukan praktik kebidanan, dan menggunakan gelar/hak sebutan sebagai "bidan", serta mampu menunjukkan kompetensinya di dalam praktik kebidanan
16. **Tenaga kefarmasian** adalah mereka yang melakukan pekerjaan kefarmasian, yang terdiri atas apoteker dan tenaga teknis kefarmasian
17. **Peristiwa tindak pidana yang dilaporkan** ialah setiap peristiwa yang diterima kepolisian dari laporan masyarakat, atau peristiwa dimana pelakunya tertangkap tangan oleh kepolisian.
18. **Jumlah tindak pidana** menggambarkan jumlah kasus tindak pidana yang terjadi pada kurun waktu tertentu.
19. Untuk mengukur kemiskinan, BPS menggunakan konsep kemampuan memenuhi kebutuhan dasar (basic needs approach). Dengan pendekatan ini, kemiskinan dipandang sebagai ketidakmampuan dari sisi
15. *Midwifery personnel are those who have completed (passing) an officially recognized midwifery education program by their country and based on the competence of basic midwifery practice issued by ICM (International Confederation of Midwives) and the framework of the ICM global standard for midwifery education, have met the required qualifications to register and/or have valid permission (licenses) to practice midwifery, and to use title/designation as "midwife", and able to demonstrate competence in midwifery practice*
16. *Pharmacy personnel are those who undertake pharmaceutical work, consisting of pharmacists and pharmacy technical personnel*
17. *Reported crime incidence includes all criminal cases reported and received by police office, and all crimes caught by police.*
18. *Crime total refers to the number of criminal cases occurring during a given period.*
19. *To measure poverty, BPS-Statistics Indonesia has used the concept of basic needs approach. Therefore, poverty is viewed as economic inability to fulfill food and non-food basic needs which are measured*



ekonomi untuk memenuhi kebutuhan dasar makanan dan bukan makanan yang diukur dari sisi pengeluaran. Metode yang digunakan adalah menghitung Garis Kemiskinan (GK), yang terdiri dari dua komponen yaitu Garis Kemiskinan Makanan (GKM) dan Garis Kemiskinan Non-Makanan (GKNM). Penghitungan Garis Kemiskinan dilakukan secara terpisah untuk daerah perkotaan dan perdesaan.

- 20. Penduduk miskin** adalah penduduk yang memiliki rata-rata pengeluaran per kapita per bulan di bawah Garis Kemiskinan.
- 21. Garis Kemiskinan Makanan (GKM)** merupakan nilai pengeluaran kebutuhan minimum makanan yang disetarakan dengan 2.100 kkalori per kapita per hari. Garis Kemiskinan Non-Makanan (GKNM) adalah kebutuhan minimum untuk perumahan, sandang, pendidikan, kesehatan, dan kebutuhan dasar lainnya.

*by consumption/ expenditure. The method used is calculating poverty line, which consists of two components that are Food Poverty Line (FPL) and Non-Food Poverty Line (NFPL). The poverty line was calculated separately for urban and rural areas.*

- 20. A person whose expenditure per capita per month is below the poverty line is considered to be poor.*
- 21. The Food Poverty Line refers to the daily minimum requirement of 2,100 kcal per capita per day. The Non-Food Poverty Line refers to the minimum requirement for house-hold necessities for clothing, education, health, and other basic individual needs.*



## ULASAN

## DESCRIPTION

### 4.1 PENDIDIKAN

Jika melihat dari dua indikator pendidikan, yaitu APM (Angka Partisipasi Murni) dan APK (Angka Partisipasi Kasar), Kabupaten Natuna meraih angka yang cukup tinggi di tahun 2019. APM yang menunjukkan daya serap sistem pendidikan terhadap penduduk usia sekolah memiliki nilai sebesar 98,93 persen untuk jenjang pendidikan SD/MI. Kemudian untuk jenjang pendidikan SMP/MTs dan SMA/SMK/MA masing-masing memiliki nilai sebesar 92,04 persen dan 71,72 persen. Sedangkan dari sisi APK yang menunjukkan tingkat partisipasi penduduk secara umum pada suatu tingkat pendidikan memiliki nilai sebesar 106,53 persen dan untuk jenjang Pendidikan SD/MI. Selanjutnya untuk jenjang pendidikan SMP/MTs dan SMA/SMK/MA masing-masing memiliki nilai sebesar 96,43 persen dan 87,83 persen.

Indikator pendidikan lainnya, yaitu angka melek huruf menunjukkan sebuah tren yang positif dari tahun ke tahun, kecuali pada tahun 2019. Angka melek huruf Kabupaten Natuna pada tahun 2019 yaitu sebesar 98,82 persen, yang artinya 98,82 persen dari seluruh penduduk Kabupaten Natuna yang berusia 15 tahun ke atas sudah dapat membaca dan menulis

### 4.2 KESEHATAN

Salah satu indikator kesehatan, yaitu persentase penduduk yang mengalami keluhan kesehatan selama sebulan terakhir, mengalami penurunan jika dibandingkan dengan tahun 2018.

### 4.1 EDUCATION

*From the two educational indicators, namely the APM (Net Enrollment Rate) and the APK (Gross Enrollment Rate), Natuna Subdistrict achieved quite high figures in 2019. The APM which shows the absorption capacity of the education system towards school-age population has a value of 98.93 percent for elementary / MI education. Then for the education level of SMP / MTs and SMA / SMK / MA each has a value of 92.04 percent and 71.72 percent. Whereas in terms of APK that shows the level of general population participation at an educational level has a value of 106.53 percent and for elementary / MI education levels. Furthermore, for the education levels of SMP / MTs and SMA / SMK / MA each have a value of 96.43 percent and 87.83 percent.*

*Other educational indicators, namely literacy rates show a positive trend from year to year, except on 2019. The literacy rate of Natuna Regency in 2019 is 98.82 percent, which means that 98.82 percent of the entire population of Natuna Regency aged 15 years and over can already read and write.*

### 4.2 HEALTH

*One of the health indicator is namely the percentage of the population who have experienced health complaints over the past month, has decreased when compared to 2018. In 2019 the health indicator is*





Pada tahun 2019 indikator kesehatan tersebut bernilai sebesar 23,08 persen. Artinya adalah 23,08 persen penduduk di Kabupaten Natuna pada tahun 2019 mengalami gangguan kesehatan atau kejiwaan, baik karena penyakit akut, penyakit kronis, kecelakaan, kriminal atau hal lain. Selain itu, persentase penduduk yang mempunyai keluhan kesehatan dan berobat jalan selama sebulan terakhir juga mengalami penurunan dibandingkan tahun sebelumnya, dimana pada tahun 2019 indikator ini sebesar 48,42 persen. Hal ini dikarenakan sebagian besar masyarakat lebih memilih untuk mengobati sendiri dan merasa tidak perlu untuk mengobati penyakitnya.

#### 4.3 AGAMA DAN SOSIAL LAINNYA

Penduduk di Kabupaten Natuna pada tahun 2019 didominasi oleh penduduk yang beragama Islam, dengan jumlah sebanyak 77.413 orang. Sedangkan agama yang paling sedikit penganutnya di Kabupaten Natuna adalah agama Hindu dengan jumlah sebanyak 2 orang.

Kemudian, tempat peribadatan di Kabupaten Natuna pada tahun 2019 terdiri atas masjid, mushola, gereja, vihara dan kelenteng. Tempat peribadatan yang paling banyak terdapat di Kabupaten Natuna adalah mesjid, yaitu berjumlah 148 unit.

#### 4.4 PERUMAHAN DAN LINGKUNGAN

Rumah Tangga di Kabupaten Natuna tahun 2019 berdasarkan luas lantainya didominasi dengan luas lantai 50-99 m<sup>2</sup> sebesar 48,94 persen, namun masih

*valued at 23.08 percent. This means that 23.08 percent of the population in Natuna Regency in 2019 experienced health or mental health problems, either due to acute illness, chronic illness, accidents, crime or other things. Furthermore, Percentage of people who had health complaint and had outpatient during a month prior to the survey was decreased from year before, where in 2019, this indicator is valued 48.42 percent. This is because most people prefer to treat themselves and feel no need to treat the disease.*

#### 4.3 RELIGION AND OTHER SOCIAL AFFAIR

*The population in Natuna Regency in 2019 is dominated by Muslims, with a total of 77,413 people. While the religion with the least followers in Natuna Regency is Hinduism with a total of 2 people.*

*Then, the place of worship in Natuna Regency in 2019 consisted of mosques, prayer rooms, churches, viharas and temples. The most common place of worship in Natuna Regency is the mosque, which amounted to 148 units*

#### 4.4 HOUSING AND ENVIRONMENT

*Households in Natuna Regency in 2019 based on floor area are dominated by floor area of 50-99 m<sup>2</sup> by 48.94 percent, but there are still 1.94 percent of households that still*



terdapat 1,94 persen rumah tangga yang masih memiliki rumah dengan luas kurang dari 19 m<sup>2</sup>.

Jika dilihat dari sumber air minum utama 41,60 persen rumah tangga menggunakan air minum dalam kemasan. akan tetapi, 72,34 persen rumah tangga di Kabupaten Natuna memiliki sumber air minum yang layak.

Sedangkan jika dilihat berdasarkan fasilitas tempat buang air besar, dapat diketahui 91,97 persen rumah tangga memiliki fasilitas tempat buang air besar sendiri, dengan 63,41 persen rumah tangga memiliki sanitasi layak.

#### 4.4 KRIMINALITAS

Sepanjang tahun 2019 terdapat 64 kejadian tindak pidana di Kabupaten Natuna. Jumlah ini mengalami peningkatan dibandingkan tahun 2018 yang hanya sebanyak 50 tindak pidana.

Dari 64 tindak pidana yang terjadi pada tahun 2019, hanya sebanyak 34 tindak pidana yang berhasil di selesaikan atau sebesar 53 persen, angka ini mengalami persentase penyelesaian tahun sebelumnya yang mencapai 62 persen.

Selain itu, pada tahun 2019 terjadi penurunan pelanggaran lalu lintas yang terjadi di Kabupaten Natuna dari 2249 menjadi 145 pelanggaran dengan total denda mencapai 37 Juta Rupiah.

Selama tahun 2019, tercatat terdapat 51 kecelakaan lalu lintas dengan korban meninggal dunia sebanyak 7 orang, luka berat 34 orang, dan luka ringan 28 orang.

*have houses with an area of less than 19 m<sup>2</sup>.*

*When viewed from the main drinking water source 41.60 percent of households use bottled drinking water. however, 72.34 percent of households in Natuna Subdistrict have adequate sources of drinking water.*

*Meanwhile, if viewed based on defecation facilities, it can be seen that 91.97 percent of households have their own defecation facilities, with 63.41 percent of households having proper sanitation.*

#### 4.4 KRIMINALITAS

*During 2019 there were 64 crime acts in Natuna Regency. This number has increased compared to 2018 which only amounted to 50 crime acts.*

*From the 64 crime acts that occurred in 2019, only 34 crime cases were successfully clearance or only 53 percent, this figure experienced the percentage of completion of the previous year which reached 62 percent.*

*In addition, in 2019 there was a decrease in traffic road abuse that occurred in Natuna Regency from 2249 to 145 road abuse with a total mulct of 37 million Rupiah.*

*During 2019, there were 51 traffic accidents with 7 Dead, 34 bad injured and 28 slightly injured*



#### 4.6 KEMISKINAN DAN PEMBANGUNAN MANUSIA

Garis kemiskinan di setiap daerah pada umumnya mengalami peningkatan dari tahun ke tahun. Hal ini juga berlaku untuk garis kemiskinan di Kabupaten Natuna, yang terus meningkat dari tahun 2014 sampai dengan tahun 2019. Garis kemiskinan Kabupaten Natuna pada tahun 2019 adalah sebesar Rp378.573. Apabila rumah tangga memiliki pendapatan di bawah garis kemiskinan, maka akan digolongkan sebagai rumah tangga miskin.

Di samping itu, pada tahun 2019, penduduk miskin Kabupaten Natuna berjumlah sebanyak 3.429 orang, yang mengalami peningkatan dibandingkan tahun sebelumnya. Kemudian, jika dilihat berdasarkan nilai persentase terhadap jumlah penduduk, pada tahun 2019 persentase penduduk miskin di Kabupaten Natuna mengalami penurunan dari tahun sebelumnya, yaitu dari 4,68 persen menjadi 4,42 persen.

IPM (Indeks Pembangunan Manusia) merupakan salah satu indikator yang dapat dijadikan sebagai patokan keberhasilan pembangunan kualitas hidup manusia di suatu daerah. IPM disusun berdasarkan tiga dimensi, yaitu dimensi kesehatan, pendidikan dan pengeluaran. Dimensi kesehatan dilihat dari indikator Angka Harapan Hidup, sedangkan dimensi Pendidikan terdiri atas indikator Harapan Lama Sekolah (Expected Years School) dan Rata-rata Lama Sekolah (Mean Years School).

Jika dilihat dari tahun 2014 sampai dengan tahun 2019, IPM di Kabupaten

#### 4.6 POVERTY AND HUMAN DEVELOPMENT

*The poverty line in each region in general has increased from year to year. This also applies to the poverty line in Natuna Regency, which continued to increase from 2014 to 2019. The poverty line in Natuna Regency in 2019 was Rp378,573. If a household has an income below the poverty line, it will be classified as a poor household.*

*In addition, in 2019, the poor population of Natuna Regency was 3,429 people, an increase compared to the previous year. Then, if viewed based on the percentage value of the population, in 2019 the percentage of poor people in Natuna Regency has decreased from the previous year, from 4.68 percent to 4.42 percent.*

*HDI (Human Development Index) is one indicator that can be used as a benchmark for the success of the development of the quality of human life in an area. HDI arranged based on three dimensions, namely the dimensions of health, education and expenditure. The health dimension is seen from the Life Expectancy indicator, while the Education dimension consists of Expected Years School indicators and Mean Years School.*

*If seen from 2014 to 2019, the HDI in Natuna Regency showed a positive*



Natuna menunjukkan tren yang positif. Nilai IPM Kabupaten Natuna selalu mengalami kenaikan sampai pada tahun 2019 yang bernilai sebesar 72,63. Masing-masing dimensi penyusun IPM pun juga menunjukkan tren yang positif, yaitu selalu mengalami kenaikan dari tahun 2014 sampai dengan tahun 2019. Nilai IPM yang diperoleh Kabupaten Natuna pada tahun 2019 juga sudah tergolong ke dalam kategori “tinggi”.

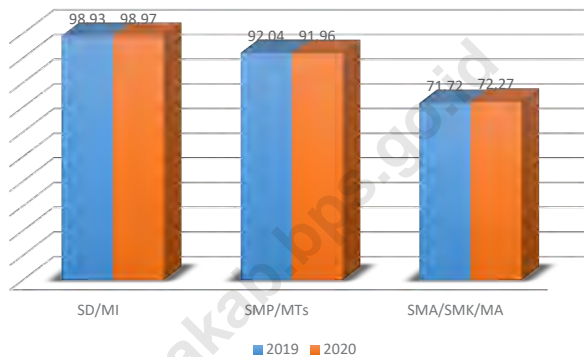
*trend. Natuna Regency HDI value always increases until 2019, which is valued at 72.63. Each dimension of the HDI compilers also shows a positive trend, which is always experiencing an increase from 2014 to 2019. The HDI value obtained by Natuna Regency in 2019 has also been classified into the “high” category.*

<https://natunakab.bps.go.id>





**Gambar 4.1** Angka Partisipasi Murni (APM) Menurut Jenjang Pendidikan di Kabupaten Natuna, 2019-2020  
**Figures 4.1** Net Participation Rates by Educational Level in Natuna Regency, 2019-2020

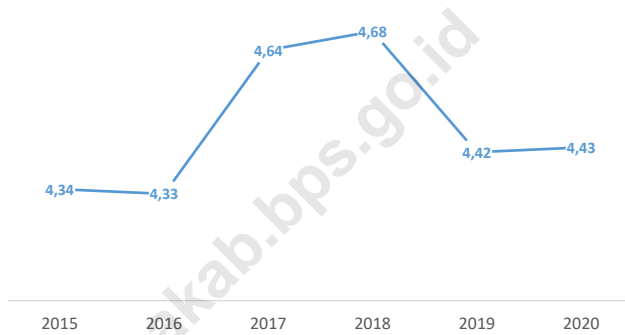


Sumber/Source : BPS, Survei Sosial Ekonomi Nasional (Susenas)/BPS-Statistics Indonesia, National Socioeconomic Survey



**Gambar** 4.2  
**Figures**

**Persentase Penduduk Miskin di Kabupaten Natuna,  
2015-2020**  
*Percentage of Poor People in Natuna Regency, 2015-  
2020*



Sumber/Source : BPS, Survei Sosial Ekonomi Nasional (Susenas)/BPS-Statistics Indonesia, National Socioeconomic Survey

#### 4.1 PENDIDIKAN EDUCATION

**Tabel 4.1.1** Jumlah Sekolah, Guru, dan Murid Taman Kanak-Kanak (TK) di Bawah Kementerian Pendidikan dan Kebudayaan Menurut Kecamatan di Kabupaten Natuna, 2019/2020 dan 2020/2021  
*Number of Schools, Teachers, and Pupils in Kindergarten Under The Ministry of Education and Culture by Subdistrict in Natuna Regency, 2019/2020 dan 2020/2021*

Kecamatan Subdistrict	Sekolah/Schools					
	Negeri/Public		Swasta/Private		Jumlah/Total	
	2019/2020	2020/2021	2019/2020	2020/2021	2019/2020	2020/2021
(1)	(2)	(3)	(4)	(5)	(6)	(7)
Midai	1	1	-	-	1	1
Suak Midai	-	-	1	1	1	1
Bunguran Barat	2	2	5	5	7	7
Bunguran Utara	1	1	5	5	6	6
Pulau Laut	1	1	1	1	2	2
Pulai Tiga	-	-	6	6	6	6
Bunguran Batubi	1	1	3	3	4	4
Pulau Tiga Barat	1	1	3	3	4	4
Bunguran Timur	3	3	17	13	20	16
Bunguran Timur Laut	2	2	3	2	5	4
Bunguran Tengah	1	1	2	2	3	3
Bunguran Selatan	1	1	3	3	4	4
Serasan	1	1	6	6	7	7
Subi	1	1	3	3	4	4
Serasan Timur	1	1	1	1	2	2
<b>Natuna</b>	<b>17</b>	<b>17</b>	<b>59</b>	<b>54</b>	<b>76</b>	<b>71</b>

Lanjutan Tabel/*Continued Table* 4.1.1

Kecamatan Subdistrict	Guru <sup>1</sup> /Teachers <sup>1</sup>					
	Negeri/Public		Swasta/Private		Jumlah/Total	
	2019/2020	2020/2021	2019/2020	2020/2021	2019/2020	2020/2021
(1)	(2)	(3)	(4)	(5)	(6)	(7)
Midai	7	10	-	-	7	10
Suak Midai	-	-	3	3	3	3
Bunguran Barat	12	18	13	16	25	34
Bunguran Utara	8	8	23	16	31	24
Pulau Laut	8	7	5	3	13	10
Pulai Tiga	-	-	17	15	17	15
Bunguran Batubi	4	5	10	12	14	17
Pulau Tiga Barat	5	6	9	8	14	14
Bunguran Timur	32	32	57	63	89	95
Bunguran Timur Laut	13	13	8	8	21	21
Bunguran Tengah	5	5	5	6	10	11
Bunguran Selatan	6	6	11	7	17	13
Serasan	12	12	28	20	40	32
Subi	10	10	15	14	25	24
Serasan Timur	10	8	4	1	14	9
<b>Natuna</b>	<b>132</b>	<b>140</b>	<b>208</b>	<b>192</b>	<b>340</b>	<b>332</b>



Lanjutan Tabel/*Continued Table 4.1.1*

Kecamatan Subdistrict	Murid/Students					
	Negeri/Public		Swasta/Private		Jumlah/Total	
	2019/2020	2020/2021	2019/2020	2020/2021	2019/2020	2020/2021
(1)	(2)	(3)	(4)	(5)	(6)	(7)
Midai	69	59	-	-	69	59
Suak Midai	-	-	21	22	21	22
Bunguran Barat	92	112	135	133	227	245
Bunguran Utara	59	50	113	127	172	177
Pulau Laut	37	28	32	44	69	72
Pulai Tiga	-	-	105	130	105	130
Bunguran Batubi	23	32	60	86	83	118
Pulau Tiga Barat	41	50	48	53	89	103
Bunguran Timur	258	226	532	546	790	772
Bunguran Timur Laut	97	99	55	59	152	158
Bunguran Tengah	57	53	45	47	102	100
Bunguran Selatan	38	36	56	74	94	110
Serasan	77	82	104	98	181	180
Subi	27	45	70	65	97	110
Serasan Timur	29	41	16	16	45	57
<b>Natuna</b>	<b>904</b>	<b>913</b>	<b>1 392</b>	<b>1 500</b>	<b>2 296</b>	<b>2 413</b>

Catatan/Note: <sup>1</sup> Jumlah guru termasuk kepala sekolah dan guru/*The total of teachers including headmaster and teacher*  
 Sumber/Source: Kementerian Pendidikan dan Kebudayaan, Sistem Data Pokok Pendidikan, Data Semester Ganjil/*Ministry of Educations and Culture, Basic Education Data System, Odd Semester Data*



**Tabel** 4.1.2  
**Table**

**Jumlah Sekolah, Guru, dan Murid Raudatul Athfal (RA) di Bawah Kementerian Agama Menurut Kecamatan di Kabupaten Natuna, 2019/2020 dan 2020/2021**  
*Number of Schools, Teachers, and Pupils in Raudatul Athfal (RA) Under The Ministry of Religious Affairs by Subdistrict in Natuna Regency, 2019/2020 dan 2020/2021*

Kecamatan Subdistrict	Sekolah/Schools		Guru /Teachers		Murid/Students	
	2019/2020	2020/2021	2019/2020	2020/2021	2019/2020	2020/2021
(1)	(2)	(3)	(4)	(5)	(6)	(7)
Midai	-	-	-	-	-	-
Suak Midai	-	-	-	-	-	-
Bunguran Barat	-	-	-	-	-	-
Bunguran Utara	-	-	-	-	-	-
Pulau Laut	-	-	-	-	-	-
Pulau Tiga	-	-	-	-	-	-
Bunguran Batubi	-	-	-	-	-	-
Pulau Tiga Barat	-	-	-	-	-	-
Bunguran Timur	2	2	13	9	73	41
Bunguran Timur Laut	1	1	3	2	68	39
Bunguran Tengah	-	-	-	-	-	-
Bunguran Selatan	-	-	-	-	-	-
Serasan	1	1	5	3	33	33
Subi	-	-	-	-	-	-
Serasan Timur	2	2	10	9	55	71
<b>Natuna</b>	<b>6</b>	<b>6</b>	<b>31</b>	<b>23</b>	<b>229</b>	<b>184</b>

Catatan/Note: Kementerian Agama, EMIS, data semester ganjil/Ministry of Religious Affairs, EMIS, odd semester

Sumber/Source: **2019/2020**

Kementerian Agama, EMIS, data semester ganjil laporan sampai dengan 15 Maret 2020/Ministry of Religious Affairs, EMIS, odd semester report data up to March 15th, 2020

**2020/2021\***

Kementerian Agama, EMIS, data semester ganjil (data sementara)/Ministry of Religious Affairs, EMIS, odd semester

**Tabel**  
**Table** 4.1.3

**Jumlah Sekolah, Guru, dan Murid Sekolah Dasar (SD) di Bawah Kementerian Pendidikan dan Kebudayaan Menurut Kecamatan di Kabupaten Natuna, 2019/2020 dan 2020/2021**

*Number of Schools, Teachers, and Pupils in Primary Schools Under The Ministry of Education and Culture by Subdistrict in Natuna Regency, 2019/2020 dan 2020/2021*

Kecamatan Subdistrict	Sekolah/Schools					
	Negeri/Public		Swasta/Private		Jumlah/Total	
	2019/2020	2020/2021	2019/2020	2020/2021	2019/2020	2020/2021
(1)	(2)	(3)	(4)	(5)	(6)	(7)
Midai	4	4	-	-	4	4
Suak Midai	2	2	-	-	2	2
Bunguran Barat	10	10	-	1	10	11
Bunguran Utara	5	5	-	-	5	5
Pulau Laut	3	3	-	-	3	3
Pulau Tiga	4	4	-	-	4	4
Bunguran Batubi	5	5	-	-	5	5
Pulau Tiga Barat	3	3	-	-	3	3
Bunguran Timur	12	12	1	2	13	14
Bunguran Timur Laut	7	7	-	-	7	7
Bunguran Tengah	3	3	-	-	3	3
Bunguran Selatan	6	6	-	-	6	6
Serasan	7	7	-	-	7	7
Subi	5	5	-	-	5	5
Serasan Timur	4	4	-	-	4	4
<b>Natuna</b>	<b>80</b>	<b>80</b>	<b>1</b>	<b>3</b>	<b>81</b>	<b>83</b>

Lanjutan Tabel/*Continued Table* 4.1.3

Kecamatan Subdistrict	Guru <sup>1</sup> /Teachers <sup>1</sup>					
	Negeri/Public		Swasta/Private		Jumlah/Total	
	2019/2020	2020/2021	2019/2020	2020/2021	2019/2020	2020/2021
(1)	(2)	(3)	(4)	(5)	(6)	(7)
Midai	54	53	-	-	54	53
Suak Midai	22	23	-	-	22	23
Bunguran Barat	100	107	-	3	100	110
Bunguran Utara	58	57	-	-	58	57
Pulau Laut	34	33	-	-	34	33
Pulai Tiga	50	50	-	-	50	50
Bunguran Batubi	47	49	-	-	47	49
Pulau Tiga Barat	31	34	-	-	31	34
Bunguran Timur	207	215	8	12	215	227
Bunguran Timur Laut	81	79	-	-	81	79
Bunguran Tengah	35	39	-	-	35	39
Bunguran Selatan	58	59	-	-	58	59
Serasan	97	96	-	-	97	96
Subi	53	54	-	-	53	54
Serasan Timur	45	46	-	-	45	46
<b>Natuna</b>	<b>972</b>	<b>994</b>	<b>8</b>	<b>15</b>	<b>980</b>	<b>1 009</b>

Lanjutan Tabel/Continued Table 4.1.3

Kecamatan Subdistrict	Murid/Students					
	Negeri/Public		Swasta/Private		Jumlah/Total	
	2019/2020	2020/2021	2019/2020	2020/2021	2019/2020	2020/2021
(1)	(2)	(3)	(4)	(5)	(6)	(7)
Midai	377	360	-	-	377	360
Suak Midai	94	87	-	-	94	87
Bunguran Barat	935	887	-	22	935	909
Bunguran Utara	466	454	-	-	466	454
Pulau Laut	262	247	-	-	262	247
Pulau Tiga	439	436	-	-	439	436
Bunguran Batubi	406	389	-	-	406	389
Pulau Tiga Barat	232	236	-	-	232	236
Bunguran Timur	3 023	2 900	82	179	3 105	3 079
Bunguran Timur Laut	620	637	-	-	620	637
Bunguran Tengah	375	371	-	-	375	371
Bunguran Selatan	400	403	-	-	400	403
Serasan	593	584	-	-	593	584
Subi	360	360	-	-	360	360
Serasan Timur	388	369	-	-	388	369
<b>Natuna</b>	<b>8 970</b>	<b>8 720</b>	<b>82</b>	<b>201</b>	<b>9 052</b>	<b>8 921</b>

Catatan/Note: <sup>1</sup> Jumlah guru termasuk kepala sekolah dan guru/The total of teachers including headmaster and teacher  
 Sumber/Source: Kementerian Pendidikan dan Kebudayaan, Sistem Data Pokok Pendidikan, Data Semester Ganji/Ministry of  
 Educations and Culture, Basic Education Data System, Odd Semester Data



**Tabel**  
**Table** 4.1.4

**Jumlah Sekolah, Guru, dan Murid Madrasah Ibtidaiyah (MI) di Bawah Kementerian Agama Menurut Kecamatan Menurut Kecamatan di Kabupaten Natuna, 2019/2020 dan 2020/2021**

*Number of Schools, Teachers, and Pupils in Madrasah Ibtidaiyah (MI) Under The Ministry of Religious Affairs by Subdistrict in Natuna Regency, 2019/2020 dan 2020/2021*

Kecamatan Subdistrict	Sekolah/Schools					
	Negeri/Public		Swasta/Private		Jumlah/Total	
	2019/2020	2020/2021	2019/2020	2020/2021	2019/2020	2020/2021
(1)	(2)	(3)	(4)	(5)	(6)	(7)
Midai	-	-	1	1	1	1
Suak Midai	-	-	-	-	-	-
Bunguran Barat	-	-	-	-	-	-
Bunguran Utara	-	-	-	-	-	-
Pulau Laut	-	-	-	-	-	-
Pulai Tiga	-	-	-	-	-	-
Bunguran Batubi	-	-	-	-	-	-
Pulau Tiga Barat	-	-	-	-	-	-
Bunguran Timur	-	-	1	1	1	1
Bunguran Timur Laut	-	-	-	-	-	-
Bunguran Tengah	-	-	-	-	-	-
Bunguran Selatan	-	-	-	-	-	-
Serasan	-	-	-	-	-	-
Subi	-	-	-	-	-	-
Serasan Timur	-	-	-	-	-	-
<b>Natuna</b>	-	-	<b>2</b>	<b>2</b>	<b>2</b>	<b>2</b>

Lanjutan Tabel/*Continued Table 4.1.4*

Kecamatan Subdistrict	Guru/Teachers					
	Negeri/ <i>Public</i>		Swasta/ <i>Private</i>		Jumlah/ <i>Total</i>	
	2019/2020	2020/2021	2019/2020	2020/2021	2019/2020	2020/2021
(1)	(2)	(3)	(4)	(5)	(6)	(7)
Midai	-	-	7	8	7	8
Suak Midai	-	-	-	-	-	-
Bunguran Barat	-	-	-	-	-	-
Bunguran Utara	-	-	-	-	-	-
Pulau Laut	-	-	-	-	-	-
Pulau Tiga	-	-	-	-	-	-
Bunguran Batubi	-	-	-	-	-	-
Pulau Tiga Barat	-	-	-	-	-	-
Bunguran Timur	-	-	18	27	18	27
Bunguran Timur Laut	-	-	-	-	-	-
Bunguran Tengah	-	-	-	-	-	-
Bunguran Selatan	-	-	-	-	-	-
Serasan	-	-	-	-	-	-
Subi	-	-	-	-	-	-
Serasan Timur	-	-	-	-	-	-
<b>Natuna</b>	-	-	<b>25</b>	<b>35</b>	<b>25</b>	<b>35</b>

Lanjutan Tabel/*Continued Table* 4.1.4

Kecamatan Subdistrict	Murid/Students					
	Negeri/Public		Swasta/Private		Jumlah/Total	
	2019/2020	2020/2021	2019/2020	2020/2021	2019/2020	2020/2021
(1)	(2)	(3)	(4)	(5)	(6)	(7)
Midai	-	-	69	71	69	71
Suak Midai	-	-	-	-	-	-
Bunguran Barat	-	-	-	-	-	-
Bunguran Utara	-	-	-	-	-	-
Pulau Laut	-	-	-	-	-	-
Pulai Tiga	-	-	-	-	-	-
Bunguran Batubi	-	-	-	-	-	-
Pulau Tiga Barat	-	-	-	-	-	-
Bunguran Timur	-	-	602	558	602	558
Bunguran Timur Laut	-	-	-	-	-	-
Bunguran Tengah	-	-	-	-	-	-
Bunguran Selatan	-	-	-	-	-	-
Serasan	-	-	-	-	-	-
Subi	-	-	-	-	-	-
Serasan Timur	-	-	-	-	-	-
<b>Natuna</b>	<b>-</b>	<b>-</b>	<b>671</b>	<b>629</b>	<b>671</b>	<b>629</b>

Catatan/Note: Kementerian Agama, EMIS, data semester ganjil/Ministry of Religious Affairs, EMIS, odd semester

Sumber/Source: **2019/2020**

Kementerian Agama, EMIS, data semester ganjil laporan sampai dengan 15 Maret 2020/Ministry of Religious Affairs, EMIS, odd semester report data up to March 15th, 2020

**2020/2021\***

Kementerian Agama, EMIS, data semester ganjil (data sementara)/Ministry of Religious Affairs, EMIS, odd semester



**Tabel**  
**Table** 4.1.5

**Jumlah Sekolah, Guru, dan Murid Sekolah Menengah Pertama (SMP) di Bawah Kementerian Pendidikan dan Kebudayaan Menurut Kecamatan di Kabupaten Natuna, 2019/2020 dan 2020/2021**

*Number of Schools, Teachers, and Pupils in Junior High Schools Under The Ministry of Education and Culture by Subdistrict in Natuna Regency, 2019/2020 dan 2020/2021*

Kecamatan Subdistrict	Sekolah/Schools					
	Negeri/Public		Swasta/Private		Jumlah/Total	
	2019/2020	2020/2021	2019/2020	2020/2021	2019/2020	2020/2021
(1)	(2)	(3)	(4)	(5)	(6)	(7)
Midai	1	1	-	-	1	1
Suak Midai	-	-	-	-	-	-
Bunguran Barat	3	3	-	-	3	3
Bunguran Utara	3	3	-	-	3	3
Pulau Laut	1	1	-	-	1	1
Pulai Tiga	1	1	-	-	1	1
Bunguran Batubi	1	1	-	-	1	1
Pulau Tiga Barat	1	1	-	-	1	1
Bunguran Timur	3	3	1	1	4	4
Bunguran Timur Laut	2	2	-	-	2	2
Bunguran Tengah	1	1	-	-	1	1
Bunguran Selatan	2	2	-	-	2	2
Serasan	3	3	-	-	3	3
Subi	2	2	-	-	2	2
Serasan Timur	1	1	-	-	1	1
<b>Natuna</b>	<b>25</b>	<b>25</b>	<b>1</b>	<b>1</b>	<b>26</b>	<b>26</b>

Lanjutan Tabel/*Continued Table* 4.1.5

Kecamatan Subdistrict	Guru <sup>1</sup> /Teachers <sup>1</sup>					
	Negeri/Public		Swasta/Private		Jumlah/Total	
	2019/2020	2020/2021	2019/2020	2020/2021	2019/2020	2020/2021
(1)	(2)	(3)	(4)	(5)	(6)	(7)
Midai	16	17	-	-	16	17
Suak Midai	-	-	-	-	-	-
Bunguran Barat	37	44	-	-	37	44
Bunguran Utara	42	44	-	-	42	44
Pulau Laut	16	14	-	-	16	14
Pulai Tiga	13	13	-	-	13	13
Bunguran Batubi	19	19	-	-	19	19
Pulau Tiga Barat	15	15	-	-	15	15
Bunguran Timur	88	91	14	14	102	105
Bunguran Timur Laut	37	38	-	-	37	38
Bunguran Tengah	20	23	-	-	20	23
Bunguran Selatan	23	24	-	-	23	24
Serasan	35	39	-	-	35	39
Subi	36	36	-	-	36	36
Serasan Timur	19	20	-	-	19	20
<b>Natuna</b>	<b>416</b>	<b>437</b>	<b>14</b>	<b>14</b>	<b>430</b>	<b>451</b>

Lanjutan Tabel/Continued Table 4.1.5

Kecamatan Subdistrict	Murid/Students					
	Negeri/Public		Swasta/Private		Jumlah/Total	
	2019/2020	2020/2021	2019/2020	2020/2021	2019/2020	2020/2021
(1)	(2)	(3)	(4)	(5)	(6)	(7)
Midai	177	178	-	-	177	178
Suak Midai	-	-	-	-	-	-
Bunguran Barat	167	182	-	-	167	182
Bunguran Utara	236	211	-	-	236	211
Pulau Laut	104	88	-	-	104	88
Pulau Tiga	126	126	-	-	126	126
Bunguran Batubi	124	115	-	-	124	115
Pulau Tiga Barat	112	109	-	-	112	109
Bunguran Timur	960	997	233	262	1 193	1 259
Bunguran Timur Laut	214	211	-	-	214	211
Bunguran Tengah	237	228	-	-	237	228
Bunguran Selatan	127	139	-	-	127	139
Serasan	238	240	-	-	238	240
Subi	150	154	-	-	150	154
Serasan Timur	149	153	-	-	149	153
<b>Natuna</b>	<b>3 121</b>	<b>3 131</b>	<b>233</b>	<b>262</b>	<b>3 354</b>	<b>3 393</b>

Catatan/Note: <sup>1</sup> Jumlah guru termasuk kepala sekolah dan guru/The total of teachers including headmaster and teacher  
 Sumber/Source: Kementerian Pendidikan dan Kebudayaan, Sistem Data Pokok Pendidikan, Data Semester Ganji/Ministry of  
 Educations and Culture, Basic Education Data System, Odd Semester Data



**Tabel**  
**Table** 4.1.6

**Jumlah Sekolah, Guru, dan Murid Madrasah Tsanawiyah (MTs) di Bawah Kementerian Agama Menurut Kecamatan di Kabupaten Natuna, 2019/2020 dan 2020/2021**

*Number of Schools, Teachers, and Pupils in Madrasah Tsanawiyah (MTs) Under The Ministry of Religious Affairs by Subdistrict in Natuna Regency, 2019/2020 dan 2020/2021*

Kecamatan Subdistrict	Sekolah/Schools					
	Negeri/Public		Swasta/Private		Jumlah/Total	
	2019/2020	2020/2021	2019/2020	2020/2021	2019/2020	2020/2021
(1)	(2)	(3)	(4)	(5)	(6)	(7)
Midai	1	1	-	-	1	1
Suak Midai	-	-	-	-	-	-
Bunguran Barat	1	1	3	3	4	4
Bunguran Utara	-	-	1	1	1	1
Pulau Laut	-	-	1	1	1	1
Pulai Tiga	-	-	2	1	2	1
Bunguran Batubi	-	-	-	-	-	-
Pulau Tiga Barat	-	-	-	1	-	1
Bunguran Timur	1	1	-	-	1	1
Bunguran Timur Laut	-	-	1	1	1	1
Bunguran Tengah	-	-	1	1	1	1
Bunguran Selatan	-	-	1	1	1	1
Serasan	-	-	1	1	1	1
Subi	-	-	-	-	-	-
Serasan Timur	-	-	-	-	-	-
<b>Natuna</b>	<b>3</b>	<b>3</b>	<b>11</b>	<b>11</b>	<b>14</b>	<b>14</b>



Lanjutan Tabel/Continued Table 4.1.6

Kecamatan Subdistrict	Guru/Teachers					
	Negeri/Public		Swasta/Private		Jumlah/Total	
	2019/2020	2020/2021	2019/2020	2020/2021	2019/2020	2020/2021
(1)	(2)	(3)	(4)	(5)	(6)	(7)
Midai	11	11	-	-	11	11
Suak Midai	-	-	-	-	-	-
Bunguran Barat	15	12	17	34	32	46
Bunguran Utara	-	-	6	5	6	5
Pulau Laut	-	-	10	8	10	8
Pulai Tiga	-	-	15	7	15	7
Bunguran Batubi	-	-	-	-	-	-
Pulau Tiga Barat	-	-	-	7	-	7
Bunguran Timur	21	19	-	-	21	19
Bunguran Timur Laut	-	-	11	8	11	8
Bunguran Tengah	-	-	9	6	9	6
Bunguran Selatan	-	-	7	7	7	7
Serasan	-	-	15	9	15	9
Subi	-	-	-	-	-	-
Serasan Timur	-	-	-	-	-	-
<b>Natuna</b>	<b>47</b>	<b>42</b>	<b>90</b>	<b>91</b>	<b>137</b>	<b>133</b>

Lanjutan Tabel/*Continued Table* 4.1.6

Kecamatan Subdistrict	Murid/Students					
	Negeri/Public		Swasta/Private		Jumlah/Total	
	2019/2020	2020/2021	2019/2020	2020/2021	2019/2020	2020/2021
(1)	(2)	(3)	(4)	(5)	(6)	(7)
Midai	79	119	-	-	79	119
Suak Midai	-	-	-	-	-	-
Bunguran Barat	150	192	200	155	350	347
Bunguran Utara	-	-	32	42	32	42
Pulau Laut	-	-	73	46	73	46
Pulai Tiga	-	-	106	47	106	47
Bunguran Batubi	-	-	-	-	-	-
Pulau Tiga Barat	-	-	-	60	-	60
Bunguran Timur	287	330	-	-	287	330
Bunguran Timur Laut	-	-	79	60	79	60
Bunguran Tengah	-	-	66	19	66	19
Bunguran Selatan	-	-	79	63	79	63
Serasan	-	-	110	61	110	61
Subi	-	-	-	-	-	-
Serasan Timur	-	-	-	-	-	-
<b>Natuna</b>	<b>516</b>	<b>641</b>	<b>745</b>	<b>553</b>	<b>1 261</b>	<b>1 194</b>

Catatan/Note: Kementerian Agama, EMIS, data semester ganjil/Ministry of Religious Affairs, EMIS, odd semester

Sumber/Source: **2019/2020**

Kementerian Agama, EMIS, data semester ganjil laporan sampai dengan 15 Maret 2020/Ministry of Religious Affairs, EMIS, odd semester report data up to March 15th, 2020

**2020/2021\***

Kementerian Agama, EMIS, data semester ganjil (data sementara)/Ministry of Religious Affairs, EMIS, odd semester

**Tabel**  
**Table** 4.1.7

**Jumlah Sekolah, Guru, dan Murid Sekolah Menengah Atas (SMA) di Bawah Kementerian Pendidikan dan Kebudayaan Menurut Kecamatan di Kabupaten Natuna, 2019/2020 dan 2020/2021**

*Number of Schools, Teachers, and Pupils in Senior High Schools Under The Ministry of Education and Culture by Subdistrict in Natuna Regency, 2019/2020 dan 2020/2021*

Kecamatan Subdistrict	Sekolah/Schools					
	Negeri/Public		Swasta/Private		Jumlah/Total	
	2019/2020	2020/2021	2019/2020	2020/2021	2019/2020	2020/2021
(1)	(2)	(3)	(4)	(5)	(6)	(7)
Midai	1	1	-	-	1	1
Suak Midai	-	-	-	-	-	-
Bunguran Barat	2	2	-	-	2	2
Bunguran Utara	1	1	1	1	2	2
Pulau Laut	1	1	-	-	1	1
Pulai Tiga	1	1	-	-	1	1
Bunguran Batubi	-	-	-	-	-	-
Pulau Tiga Barat	-	-	-	-	-	-
Bunguran Timur	2	2	-	-	2	2
Bunguran Timur Laut	1	1	-	-	1	1
Bunguran Tengah	1	1	-	-	1	1
Bunguran Selatan	1	1	-	-	1	1
Serasan	1	1	-	-	1	1
Subi	1	1	-	-	1	1
Serasan Timur	1	1	-	-	1	1
<b>Natuna</b>	<b>14</b>	<b>14</b>	<b>1</b>	<b>1</b>	<b>15</b>	<b>15</b>

Lanjutan Tabel/*Continued Table* 4.1.7

Kecamatan Subdistrict	Guru <sup>1</sup> /Teachers <sup>1</sup>					
	Negeri/Public		Swasta/Private		Jumlah/Total	
	2019/2020	2020/2021	2019/2020	2020/2021	2019/2020	2020/2021
(1)	(2)	(3)	(4)	(5)	(6)	(7)
Midai	21	21	-	-	21	21
Suak Midai	-	-	-	-	-	-
Bunguran Barat	40	41	-	-	40	41
Bunguran Utara	20	19	8	11	28	30
Pulau Laut	18	19	-	-	18	19
Pulai Tiga	17	17	-	-	17	17
Bunguran Batubi	-	-	-	-	-	-
Pulau Tiga Barat	-	-	-	-	-	-
Bunguran Timur	90	91	-	-	90	91
Bunguran Timur Laut	23	25	-	-	23	25
Bunguran Tengah	17	20	-	-	17	20
Bunguran Selatan	18	19	-	-	18	19
Serasan	30	30	-	-	30	30
Subi	17	17	-	-	17	17
Serasan Timur	19	19	-	-	19	19
<b>Natuna</b>	<b>330</b>	<b>338</b>	<b>8</b>	<b>11</b>	<b>338</b>	<b>349</b>



Lanjutan Tabel/Continued Table 4.1.7

Kecamatan Subdistrict	Murid/Students					
	Negeri/Public		Swasta/Private		Jumlah/Total	
	2019/2020	2020/2021	2019/2020	2020/2021	2019/2020	2020/2021
(1)	(2)	(3)	(4)	(5)	(6)	(7)
Midai	207	210	-	-	207	210
Suak Midai	-	-	-	-	-	-
Bunguran Barat	323	353	-	-	323	353
Bunguran Utara	216	184	26	23	242	207
Pulau Laut	109	122	-	-	109	122
Pulau Tiga	191	208	-	-	191	208
Bunguran Batubi	-	-	-	-	-	-
Pulau Tiga Barat	-	-	-	-	-	-
Bunguran Timur	1 200	1 230	-	-	1 200	1 230
Bunguran Timur Laut	201	231	-	-	201	231
Bunguran Tengah	135	134	-	-	135	134
Bunguran Selatan	119	115	-	-	119	115
Serasan	286	277	-	-	286	277
Subi	97	100	-	-	97	100
Serasan Timur	119	116	-	-	119	116
<b>Natuna</b>	<b>3 203</b>	<b>3 280</b>	<b>26</b>	<b>23</b>	<b>3 229</b>	<b>3 303</b>

Catatan/Note: <sup>1</sup> Jumlah guru termasuk kepala sekolah dan guru/The total of teachers including headmaster and teacher  
 Sumber/Source: Kementerian Pendidikan dan Kebudayaan, Sistem Data Pokok Pendidikan, Data Semester Ganji/Ministry of  
 Educations and Culture, Basic Education Data System, Odd Semester Data



**Tabel** 4.1.8  
**Table**

**Jumlah Sekolah, Guru, dan Murid Sekolah Menengah Kejuruan (SMK) di Bawah Kementerian Pendidikan dan Kebudayaan Menurut Kecamatan di Kabupaten Natuna, 2019/2020 dan 2020/2021**

*Number of Schools, Teachers, and Pupils in Vocational High Schools Under The Ministry of Education and Culture by Subdistrict in Natuna Regency, 2019/2020 dan 2020/2021*

Kecamatan Subdistrict	Sekolah/Schools					
	Negeri/Public		Swasta/Private		Jumlah/Total	
	2019/2020	2020/2021	2019/2020	2020/2021	2019/2020	2020/2021
(1)	(2)	(3)	(4)	(5)	(6)	(7)
Midai	-	-	-	-	-	-
Suak Midai	-	-	-	-	-	-
Bunguran Barat	2	2	-	-	2	2
Bunguran Utara	-	-	-	-	-	-
Pulau Laut	-	-	-	-	-	-
Pulai Tiga	-	-	-	-	-	-
Bunguran Batubi	-	-	-	-	-	-
Pulau Tiga Barat	-	-	-	-	-	-
Bunguran Timur	2	2	3	2	5	4
Bunguran Timur Laut	1	1	-	-	1	1
Bunguran Tengah	-	-	-	-	-	-
Bunguran Selatan	-	-	-	-	-	-
Serasan	-	-	-	-	-	-
Subi	-	-	-	-	-	-
Serasan Timur	-	-	-	-	-	-
<b>Natuna</b>	<b>5</b>	<b>5</b>	<b>3</b>	<b>2</b>	<b>8</b>	<b>7</b>

Lanjutan Tabel/*Continued Table 4.1.8*

Kecamatan Subdistrict	Guru <sup>1</sup> /Teachers <sup>1</sup>					
	Negeri/ <i>Public</i>		Swasta/ <i>Private</i>		Jumlah/ <i>Total</i>	
	2019/2020	2020/2021	2019/2020	2020/2021	2019/2020	2020/2021
(1)	(2)	(3)	(4)	(5)	(6)	(7)
Midai	-	-	-	-	-	-
Suak Midai	-	-	-	-	-	-
Bunguran Barat	34	37	-	-	34	37
Bunguran Utara	-	-	-	-	-	-
Pulau Laut	-	-	-	-	-	-
Pulai Tiga	-	-	-	-	-	-
Bunguran Batubi	-	-	-	-	-	-
Pulau Tiga Barat	-	-	-	-	-	-
Bunguran Timur	47	45	8	6	55	51
Bunguran Timur Laut	17	17	-	-	17	17
Bunguran Tengah	-	-	-	-	-	-
Bunguran Selatan	-	-	-	-	-	-
Serasan	-	-	-	-	-	-
Subi	-	-	-	-	-	-
Serasan Timur	-	-	-	-	-	-
<b>Natuna</b>	<b>98</b>	<b>99</b>	<b>8</b>	<b>6</b>	<b>106</b>	<b>105</b>

Lanjutan Tabel/*Continued Table* 4.1.8

Kecamatan Subdistrict	Murid/Students					
	Negeri/Public		Swasta/Private		Jumlah/Total	
	2019/2020	2020/2021	2019/2020	2020/2021	2019/2020	2020/2021
(1)	(2)	(3)	(4)	(5)	(6)	(7)
Midai	-	-	-	-	-	-
Suak Midai	-	-	-	-	-	-
Bunguran Barat	121	71	-	-	121	71
Bunguran Utara	-	-	-	-	-	-
Pulau Laut	-	-	-	-	-	-
Pulai Tiga	-	-	-	-	-	-
Bunguran Batubi	-	-	-	-	-	-
Pulau Tiga Barat	-	-	-	-	-	-
Bunguran Timur	182	150	35	23	217	173
Bunguran Timur Laut	31	36	-	-	31	36
Bunguran Tengah	-	-	-	-	-	-
Bunguran Selatan	-	-	-	-	-	-
Serasan	-	-	-	-	-	-
Subi	-	-	-	-	-	-
Serasan Timur	-	-	-	-	-	-
<b>Natuna</b>	<b>334</b>	<b>257</b>	<b>35</b>	<b>23</b>	<b>369</b>	<b>280</b>

Catatan/Note: <sup>1</sup> Jumlah guru termasuk kepala sekolah dan guru/*The total of teachers including headmaster and teacher*

Sumber/Source: Kementerian Pendidikan dan Kebudayaan, Sistem Data Pokok Pendidikan, Data Semester Ganjil/*Ministry of Educations and Culture, Basic Education Data System, Odd Semester Data*

**Tabel**  
**Table** 4.1.9

**Jumlah Sekolah, Guru, dan Murid Madrasah Aliyah (MA) di Bawah Kementerian Agama Menurut Kecamatan di Kabupaten Natuna, 2019/2020 dan 2020/2021**  
**Number of Schools, Teachers, and Pupils in Madrasah Aliyah (MA) Under the Ministry of Religious Affairs by Subdistrict in Natuna Regency, 2019/2020 dan 2020/2021**

Kecamatan Subdistrict	Sekolah/Schools					
	Negeri/Public		Swasta/Private		Jumlah/Total	
	2019/2020	2020/2021	2019/2020	2020/2021	2019/2020	2020/2021
(1)	(2)	(3)	(4)	(5)	(6)	(7)
Midai	-	-	1	1	1	1
Suak Midai	-	-	-	-	-	-
Bunguran Barat	2	1	1	1	3	2
Bunguran Utara	-	-	-	-	-	-
Pulau Laut	-	-	-	-	-	-
Pulai Tiga	-	-	1	-	1	-
Bunguran Batubi	-	-	-	-	-	-
Pulau Tiga Barat	-	-	-	1	-	1
Bunguran Timur	-	1	-	-	-	1
Bunguran Timur Laut	-	-	-	-	-	-
Bunguran Tengah	-	-	-	-	-	-
Bunguran Selatan	-	-	-	-	-	-
Serasan	-	-	-	-	-	-
Subi	-	-	-	-	-	-
Serasan Timur	-	-	-	-	-	-
<b>Natuna</b>	<b>2</b>	<b>2</b>	<b>3</b>	<b>3</b>	<b>5</b>	<b>5</b>

Lanjutan Tabel/*Continued Table* 4.1.9

Kecamatan Subdistrict	Guru/Teachers					
	Negeri/Public		Swasta/Private		Jumlah/Total	
	2019/2020	2020/2021	2019/2020	2020/2021	2019/2020	2020/2021
(1)	(2)	(3)	(4)	(5)	(6)	(7)
Midai	-	-	11	14	11	14
Suak Midai	-	-	-	-	-	-
Bunguran Barat	35	11	5	2	40	13
Bunguran Utara	-	-	-	-	-	-
Pulau Laut	-	-	-	-	-	-
Pulai Tiga	-	-	13	-	13	-
Bunguran Batubi	-	-	-	-	-	-
Pulau Tiga Barat	-	-	-	11	-	11
Bunguran Timur	-	23	-	-	-	23
Bunguran Timur Laut	-	-	-	-	-	-
Bunguran Tengah	-	-	-	-	-	-
Bunguran Selatan	-	-	-	-	-	-
Serasan	-	-	-	-	-	-
Subi	-	-	-	-	-	-
Serasan Timur	-	-	-	-	-	-
<b>Natuna</b>	<b>35</b>	<b>34</b>	<b>29</b>	<b>27</b>	<b>64</b>	<b>61</b>

Lanjutan Tabel/Continued Table 4.1.9

Kecamatan Subdistrict	Murid/Students					
	Negeri/Public		Swasta/Private		Jumlah/Total	
	2019/2020	2020/2021	2019/2020	2020/2021	2019/2020	2020/2021
(1)	(2)	(3)	(4)	(5)	(6)	(7)
Midai	-	-	94	77	94	77
Suak Midai	-	-	-	-	-	-
Bunguran Barat	393	77	10	12	403	89
Bunguran Utara	-	-	-	-	-	-
Pulau Laut	-	-	-	-	-	-
Pulai Tiga	-	-	19	-	19	-
Bunguran Batubi	-	-	-	-	-	-
Pulau Tiga Barat	-	-	-	12	-	12
Bunguran Timur	-	304	-	-	-	304
Bunguran Timur Laut	-	-	-	-	-	-
Bunguran Tengah	-	-	-	-	-	-
Bunguran Selatan	-	-	-	-	-	-
Serasan	-	-	-	-	-	-
Subi	-	-	-	-	-	-
Serasan Timur	-	-	-	-	-	-
<b>Natuna</b>	<b>393</b>	<b>381</b>	<b>123</b>	<b>101</b>	<b>516</b>	<b>482</b>

Catatan/Note: Kementerian Agama, EMIS, data semester ganjil/Ministry of Religious Affairs, EMIS, odd semester

Sumber/Source: **2019/2020**

Kementerian Agama, EMIS, data semester ganjil laporan sampai dengan 15 Maret 2020/Ministry of Religious Affairs, EMIS, odd semester report data up to March 15th, 2020

**2020/2021\***

Kementerian Agama, EMIS, data semester ganjil (data sementara)/Ministry of Religious Affairs, EMIS, odd semester



**Tabel**  
**Table** 4.1.10

**Jumlah Desa<sup>1</sup>/Kelurahan yang Memiliki Fasilitas Sekolah Menurut Kecamatan dan Tingkat Pendidikan di Kabupaten Natuna, 2014– 2019**  
**Number of Villages<sup>1</sup>/Kelurahan Having Educational Facilities by Subdistrict and Educational Level in Natuna Regency, 2014– 2019**

Kecamatan Subdistrict	SD/Primary School		
	2018	2019	2020
(1)	(2)	(3)	(4)
Midai	3	3	3
Suak Midai	2	2	2
Bunguran Barat	5	5	5
Bunguran Utara	5	5	5
Pulau Laut	3	3	3
Pulai Tiga	4	4	4
Bunguran Batubi	4	4	4
Pulau Tiga Barat	3	3	3
Bunguran Timur	6	6	7
Bunguran Timur Laut	7	7	7
Bunguran Tengah	3	3	3
Bunguran Selatan	4	4	4
Serasan	6	6	6
Subi	5	5	5
Serasan Timur	4	4	4
<b>Natuna</b>	<b>64</b>	<b>64</b>	<b>65</b>





Lanjutan Tabel/Continued Table 4.1.10

Kecamatan Subdistrict	SMP/Junior High School		
	2018	2019	2020
(1)	(2)	(3)	(4)
Midai	1	1	1
Suak Midai	–	–	–
Bunguran Barat	4	4	4
Bunguran Utara	3	4	4
Pulau Laut	2	2	2
Pulai Tiga	2	2	2
Bunguran Batubi	2	2	2
Pulau Tiga Barat	1	1	1
Bunguran Timur	2	3	4
Bunguran Timur Laut	3	3	3
Bunguran Tengah	2	2	2
Bunguran Selatan	2	3	3
Serasan	2	4	4
Subi	2	2	2
Serasan Timur	1	1	1
<b>Natuna</b>	<b>29</b>	<b>34</b>	<b>35</b>

Lanjutan Tabel/*Continued Table* 4.1.10

Kecamatan Subdistrict	SMA/Senior High School		
	2018	2019	2020
(1)	(2)	(3)	(4)
Midai	1	1	1
Suak Midai	–	1	1
Bunguran Barat	2	2	2
Bunguran Utara	2	2	2
Pulau Laut	1	1	1
Pulai Tiga	–	–	–
Bunguran Batubi	1	1	1
Pulau Tiga Barat	2	1	2
Bunguran Timur	2	2	2
Bunguran Timur Laut	1	1	1
Bunguran Tengah	1	1	1
Bunguran Selatan	1	1	1
Serasan	1	1	1
Subi	1	1	1
Serasan Timur	1	1	1
<b>Natuna</b>	<b>17</b>	<b>17</b>	<b>18</b>

Lanjutan Tabel/*Continued Table 4.1.10*

Kecamatan Subdistrict	SMK/Vocational School		
	2018	2019	2020
(1)	(2)	(3)	(4)
Midai	–	–	–
Suak Midai	–	–	–
Bunguran Barat	1	1	1
Bunguran Utara	–	–	–
Pulau Laut	–	–	–
Pulai Tiga	–	–	–
Bunguran Batubi	1	1	1
Pulau Tiga Barat	–	–	–
Bunguran Timur	2	2	2
Bunguran Timur Laut	1	1	1
Bunguran Tengah	–	–	–
Bunguran Selatan	–	–	–
Serasan	–	–	–
Subi	–	–	–
Serasan Timur	–	–	–
<b>Natuna</b>	<b>5</b>	<b>5</b>	<b>5</b>

Lanjutan Tabel/*Continued Table* 4.1.10

Kecamatan Subdistrict	Perguruan Tinggi/University		
	2018	2019	2020
(1)	(2)	(3)	(4)
Midai	–	–	–
Suak Midai	–	–	–
Bunguran Barat	–	–	–
Bunguran Utara	–	–	–
Pulau Laut	–	–	–
Pulai Tiga	–	–	–
Bunguran Batubi	–	–	–
Pulau Tiga Barat	–	–	–
Bunguran Timur	1	1	2
Bunguran Timur Laut	–	–	–
Bunguran Tengah	–	–	–
Bunguran Selatan	–	–	–
Serasan	–	–	–
Subi	–	–	–
Serasan Timur	–	–	–
<b>Natuna</b>	<b>1</b>	<b>1</b>	<b>2</b>

Catatan/Note: <sup>1</sup> Desa pada tabel ini termasuk Unit Permukiman Transmigrasi (UPT) yang masih dibina oleh kementerian terkait dan nagari di Provinsi Sumatera Barat/Villages in this table include Transmigration Settlement Unit which is still fostered by the relevant ministries and the nagari in the Province of Sumatera Barat

Sumber/Source: BPS, Pendataan Potensi Desa (Podes)/ BPS-Statistics Indonesia, Village Potential Data Collection

**Tabel**  
**Table** 4.1.11**Angka Partisipasi Murni (APM) dan Angka Partisipasi Kasar (APK) Menurut Jenjang Pendidikan di Kabupaten Natuna, 2019 dan 2020**  
**Net Participation Rates and Gross Participation Rates by Educational Level in Natuna Regency, 2019 and 2020**

Jenjang Pendidikan Educational Level	Angka Partisipasi Murni (APM) Net Participation Rates		Angka Partisipasi Kasar (APK) Gross Participation Rates	
	2019	2020	2019	2020
(1)	(2)	(3)	(4)	(5)
SD/MI Elementary School	98,93	98,97	106,53	105,16
SMP/MTs Junior High School	92,04	91,96	96,43	95,90
SMA/SMK/MA Senior High School	71,72	72,27	87,83	88,44

Sumber/Source: BPS, Survei Sosial Ekonomi Nasional (Susenas)/BPS-Statistics Indonesia, National Socioeconomic Survey



**Tabel**  
**Table** 4.1.12

**Persentase Penduduk Berumur 15 Tahun ke Atas yang Melek Huruf Menurut Kelompok Umur di Kabupaten Natuna, 2019 dan 2020**  
*Percentage of Literate People Aged 15 Years and Over by Age Group in Natuna Regency, 2019 and 2020*

<b>Kelompok Umur</b> <i>Age Group</i>	<b>2019</b>	<b>2020</b>
(1)	(2)	(3)
15–19	100,00	100,00
20–24	100,00	100,00
25–29	100,00	100,00
30–34	99,57	99,42
35–39	100,00	99,37
40–44	99,44	97,49
45–49	98,75	99,04
50+	96,40	93,67
<b>Jumlah/Total</b>	<b>98,82</b>	<b>97,74</b>
<b>15–24</b>	<b>100,00</b>	<b>100,00</b>
<b>15–44</b>	<b>99,82</b>	<b>99,23</b>
<b>15+</b>	<b>98,82</b>	<b>97,74</b>
<b>45+</b>	<b>97,14</b>	<b>95,15</b>

Sumber/Source: BPS, Survei Sosial Ekonomi Nasional (Susenas)/BPS-Statistics Indonesia, National Socioeconomic Survey

**Tabel**  
**Table** 4.1.13

**Persentase Penduduk Usia 7–24 Tahun Menurut Jenis Kelamin, Kelompok Umur Sekolah, dan Partisipasi Sekolah<sup>1</sup> di Kabupaten Natuna, 2020**  
**Percentage of Population Aged 7–24 Years by Sex, School Age Group, and School Participation<sup>1</sup> in Natuna Regency 2020**

Kelompok Umur Sekolah School Age Group	Tidak/Belum Pernah Sekolah Not/Never Attending School	Masih Sekolah Attending School	Tidak Sekolah Lagi Not Attending School Anymore
(1)	(2)	(3)	(4)
<b>Laki-laki/Male</b>			
7–12	1,66	98,34	-
13–15	-	99,24	0,76
16–18	-	77,36	22,64
19–24	3,82	13,56	82,62
7–24	1,41	77,94	20,66
<b>Perempuan/Female</b>			
7–12	0,62	99,38	-
13–15	-	100,00	-
16–18	-	77,79	22,21
19–24	-	29,28	70,72
7–24	0,28	82,26	17,46
<b>Jumlah/Total</b>			
7–12	1,13	98,87	-
13–15	-	99,55	0,45
16–18	-	77,57	22,43
19–24	2,05	20,86	77,10
7–24	0,87	80,01	19,13

Catatan/Note: <sup>1</sup> Termasuk pendidikan nonformal (Paket A, Paket B, atau Paket C)/Including Package A, Package B, or Package C  
Sumber/Source: BPS, Survei Sosial Ekonomi Nasional (Susenas)/BPS-Statistics Indonesia, National Socioeconomic Survey



**Tabel**  
**Table** 4.1.14

**Persentase Penduduk Berumur 15 Tahun ke Atas yang Melek Huruf di Kabupaten Natuna, 2015-2020**  
**Percentage of Literate People Aged 15 Years and Over in Natuna Regency, 2015-2020**

Tahun Years	Angka Melek Huruf Literate People Rates		
	Laki-laki Male	Perempuan Female	Jumlah Total
(1)	(2)	(3)	(4)
2015	99,87	99,07	98,97
2016	99,67	98,52	99,10
2017	99,85	99,85	99,30
2018	99,99	99,66	99,83
2019	99,63	97,96	98,82
<b>2020</b>	<b>98,44</b>	<b>97,00</b>	<b>97,74</b>

Catatan/Note: <sup>1</sup> Termasuk pendidikan nonformal (Paket A, Paket B, atau Paket C)/Including Package A, Package B, or Package C  
Sumber/Source: BPS, Survei Sosial Ekonomi Nasional (Susenas)/BPS-Statistics Indonesia, National Socioeconomic Survey





**Tabel 4.1.15** Jumlah Mahasiswa, Dosen, dan Lulusan pada Sekolah Tinggi Agama Islam (STAI) Menurut Jurusan di Kabupaten Natuna, T.A. 2020/2021  
**Number of Students, Lecturers, and Graduates at STAI University by Department in Natuna Regency, Academic Year 2020/2021**

Jurusan <i>Department</i>	Mahasiswa <i>Students</i>	Dosen <i>Lecturers</i>	Lulusan <i>Graduates</i>
(1)	(2)	(3)	(4)
Pendidikan Agama Islam <i>Islamic education</i>	150	27	-
Ekonomi Islam Syari'ah <i>Islamic economic syari'ah</i>	535	20	-
Hukum Pidana Islam <i>Islamic Criminal Law</i>	130	15	-
Komunikasi Penyiaran Islam <i>Islamic Broadcasting Communications</i>	99	8	-
Pendidikan Islam Anak Usia Dini <i>Early Childhood Islamic Education</i>	96	14	-
<b>T.A./Academic Years of 2020/2021</b>	<b>1 010</b>	<b>84</b>	<b>-</b>
<b>T.A./Academic Years of 2019/2020</b>	<b>840</b>	<b>84</b>	<b>-</b>
<b>T.A./Academic Years of 2018/2019</b>	<b>714</b>	<b>84</b>	<b>113</b>
<b>T.A./Academic Years of 2017/2018</b>	<b>669</b>	<b>75</b>	<b>93</b>
<b>T.A./Academic Years of 2016/2017</b>	<b>667</b>	<b>75</b>	<b>116</b>

Catatan/Note: Belum ada wisuda untuk T.A. 2019/2020 dan 2020/2021/There's no graduation yet for Academic Year of 2019/2020 and 2020/2021

Sumber/Source: Sekolah Tinggi Agama Islam Kabupaten Natuna/STAI University of Natuna Regency



**Tabel**  
**Table** 4.1.16

**Jumlah Lulusan pada Sekolah Tinggi Agama Islam  
Menurut Jurusan di Kabupaten Natuna, 2016-2020**  
**Number of Graduates at STAI University by Department  
in Natuna Regency, 2016-2020**

<b>Jurusan Department</b>	<b>2019</b>	<b>2018</b>	<b>2017</b>	<b>2016</b>	<b>Jumlah<sup>1</sup> Total<sup>1</sup></b>
(1)	(2)	(3)	(4)	(5)	(6)
Pendidikan Agama Islam <i>Islamic education</i>	10	18	56	62	<b>702</b>
Ekonomi Islam Syari'ah <i>Islamic economic syari'ah</i>	64	54	60	65	<b>452</b>
Hukum Pidana Islam <i>Islamic Criminal Law</i>	22	21	-	-	<b>43</b>
Komunikasi Penyiaran Islam <i>Islamic Broadcasting Communications</i>	3	-	-	-	<b>3</b>
Pendidikan Islam Anak Usia Dini <i>Early Childhood Islamic Education</i>	14	-	-	-	<b>14</b>
<b>Jumlah/Total</b>	<b>113</b>	<b>93</b>	<b>116</b>	<b>127</b>	<b>1 214</b>

Catatan/Note: <sup>1</sup> Jumlah total lulusan pada STAI Natuna/Total Graduates of STAI University of Natuna Regency

Sumber/Source: Sekolah Tinggi Agama Islam Kabupaten Natuna/STAI University of Natuna Regency

## 4.2 KESEHATAN HEALTH

**Tabel 4.2.1** Jumlah Desa<sup>1</sup>/Kelurahan Yang Memiliki Sarana Kesehatan Menurut Kecamatan di Kabupaten Natuna, 2018–2020  
*Number of Villages<sup>1</sup>/Kelurahan Having Health Facilities by Subdistrict in Natuna Regency, 2018–2020*

Kecamatan Subdistrict	Rumah Sakit Hospital		
	2018	2019	2020
(1)	(2)	(3)	(4)
Midai	–	–	–
Suak Midai	–	–	–
Bunguran Barat	–	–	–
Bunguran Utara	–	–	–
Pulau Laut	–	–	–
Pulau Tiga	–	–	–
Bunguran Batubi	–	–	–
Pulau Tiga Barat	–	–	–
Bunguran Timur	1	2	2
Bunguran Timur Laut	–	–	–
Bunguran Tengah	–	–	–
Bunguran Selatan	–	–	–
Serasan	–	–	–
Subi	–	–	–
Serasan Timur	–	–	–
<b>Natuna</b>	<b>1</b>	<b>2</b>	<b>2</b>

Lanjutan Tabel/*Continued Table* 4.2.1

Kecamatan <i>Subdistrict</i>	Rumah Sakit Bersalin <i>Maternity Hospital</i>		
	2018	2019	2020
(1)	(5)	(6)	(7)
Midai	–	–	–
Suak Midai	–	–	–
Bunguran Barat	–	–	–
Bunguran Utara	–	–	–
Pulau Laut	–	–	–
Pulai Tiga	–	–	–
Bunguran Batubi	–	–	–
Pulau Tiga Barat	–	–	–
Bunguran Timur	–	–	–
Bunguran Timur Laut	–	–	–
Bunguran Tengah	–	–	–
Bunguran Selatan	–	–	–
Serasan	–	–	–
Subi	–	–	–
Serasan Timur	–	–	–
<b>Natuna</b>	–	–	–

Lanjutan Tabel/*Continued Table 4.2.1*

Kecamatan Subdistrict	Poliklinik Polyclinic		
	2018	2019	2020
(1)	(8)	(9)	(10)
Midai	1	–	–
Suak Midai	–	–	–
Bunguran Barat	–	–	–
Bunguran Utara	–	–	–
Pulau Laut	–	–	–
Pulai Tiga	–	–	–
Bunguran Batubi	–	–	–
Pulau Tiga Barat	–	–	–
Bunguran Timur	1	–	–
Bunguran Timur Laut	1	–	–
Bunguran Tengah	–	–	–
Bunguran Selatan	–	–	–
Serasan	–	–	–
Subi	1	–	–
Serasan Timur	–	–	–
<b>Natuna</b>	<b>4</b>	<b>–</b>	<b>–</b>

Lanjutan Tabel/*Continued Table* 4.2.1

Kecamatan <i>Subdistrict</i>	Puskesmas <i>Public Health Center</i>		
	2018	2019	2020
(1)	(11)	(12)	(13)
Midai	1	1	1
Suak Midai	–	–	–
Bunguran Barat	1	1	1
Bunguran Utara	1	1	1
Pulau Laut	1	1	1
Pulai Tiga	1	1	1
Bunguran Batubi	2	1	1
Pulau Tiga Barat	1	1	1
Bunguran Timur	1	1	1
Bunguran Timur Laut	1	1	1
Bunguran Tengah	1	1	–
Bunguran Selatan	1	1	1
Serasan	1	1	1
Subi	1	1	1
Serasan Timur	1	1	1
<b>Natuna</b>	<b>15</b>	<b>14</b>	<b>13</b>

Lanjutan Tabel/*Continued Table 4.2.1*

Kecamatan Subdistrict	Puskesmas Pembantu Subsidiary of Public Health Center		
	2018	2019	2020
(1)	(14)	(15)	(16)
Midai	1	1	2
Suak Midai	1	1	1
Bunguran Barat	4	4	5
Bunguran Utara	7	5	7
Pulau Laut	2	1	1
Pulai Tiga	5	2	5
Bunguran Batubi	4	3	4
Pulau Tiga Barat	2	2	2
Bunguran Timur	1	1	2
Bunguran Timur Laut	5	4	4
Bunguran Tengah	3	2	3
Bunguran Selatan	2	2	2
Serasan	–	–	–
Subi	4	4	4
Serasan Timur	1	1	1
<b>Natuna</b>	<b>42</b>	<b>33</b>	<b>43</b>

Lanjutan Tabel/*Continued Table* 4.2.1

Kecamatan <i>Subdistrict</i>	Apotek <i>Pharmacy</i>		
	2018	2019	2020
(1)	(17)	(18)	(19)
Midai	1	1	1
Suak Midai	–	–	–
Bunguran Barat	–	–	–
Bunguran Utara	–	–	–
Pulau Laut	–	–	–
Pulai Tiga	–	–	–
Bunguran Batubi	–	–	–
Pulau Tiga Barat	–	–	–
Bunguran Timur	2	2	3
Bunguran Timur Laut	–	–	–
Bunguran Tengah	–	–	–
Bunguran Selatan	–	–	–
Serasan	–	–	–
Subi	–	–	–
Serasan Timur	–	–	–
<b>Natuna</b>	<b>3</b>	<b>3</b>	<b>4</b>

Catatan/*Note*: <sup>1</sup> Desa pada tabel ini termasuk Unit Permukiman Transmigrasi (UPT) yang masih dibina oleh kementerian terkait dan nagari di Provinsi Sumatera Barat/*Villages in this table include Transmigration Settlement Unit which is still fostered by the relevant ministries and the nagari in the Province of Sumatera Barat*

Sumber/*Source*: BPS, Pendataan Potensi Desa (Podes)/*BPS-Statistics Indonesia, Village Potential Data Collecting*



**Tabel 4.2.2** Jumlah Tenaga Kesehatan Menurut Kecamatan di Kabupaten Natuna, 2020  
**Table** Number of Medical Personnel by Subdistrict in Natuna Regency, 2020

Kecamatan Subdistrict	Dokter Doctor	Perawat Nurse	Bidan Midwife	Farmasi Pharmaceutical	Ahli Gizi Nutritionist
(1)	(2)	(3)	(4)	(5)	(6)
Midai	3	23	16	3	2
Suak Midai	...	...	...	...	...
Bunguran Barat	1	19	13	2	2
Bunguran Utara	2	11	10	2	1
Pulau Laut	2	10	6	1	1
Pulai Tiga	2	7	7	2	2
Bunguran Batubi	2	12	8	1	1
Pulau Tiga Barat	3	12	6	2	1
Bunguran Timur	8	19	27	5	2
Bunguran Timur Laut	4	19	20	3	2
Bunguran Tengah	3	9	13	3	2
Bunguran Selatan	2	8	12	3	2
Serasan	2	25	12	4	2
Subi	2	19	9	3	3
Serasan Timur	2	15	8	3	1
<b>Natuna 2020</b>	<b>38</b>	<b>208</b>	<b>167</b>	<b>37</b>	<b>24</b>
<b>Natuna 2019</b>	<b>45</b>	<b>249</b>	<b>153</b>	<b>36</b>	<b>22</b>

Sumber/Source: Dinas Kesehatan, Pengendalian Penduduk dan Keluarga Berencana Kabupaten Lingga/Health, Population Control, and Family Planning Service of Lingga Regency



**Tabel** 4.2.3  
**Table**

**Persentase Penduduk yang Mempunyai Keluhan Kesehatan Selama Sebulan Terakhir di Kabupaten Natuna, 2015-2020**  
*Percentage of People Who Had Health Complaint During a Month Prior to The Survey in Natuna Regency, 2015-2020*

<b>Tahun Years</b>	<b>Angka Keluhan Kesehatan Health Complaint Percentage</b>	<b>Angka Kesakitan Sickness Percentage</b>
(1)	(2)	(3)
2015	22,41	13,54
2016	20,67	...
2017	21,67	...
2018	27,82	12,37
2019	23,08	13,42
<b>2020</b>	<b>22,38</b>	<b>11,14</b>

Sumber/Source: BPS, Survei Sosial Ekonomi Nasional (Susenas)/BPS-Statistics Indonesia, National Socioeconomic Survey



**Tabel**  
**Table** 4.2.4

**Jumlah Rumah Sakit Umum, Rumah Sakit Khusus, Rumah Sakit/Rumah Bersalin, Puskesmas, Klinik/Balai Kesehatan, Posyandu, dan Polindes Menurut Kecamatan di Kabupaten Natuna, 2019 dan 2020**  
*Number of General Hospital, Special Hospital, Maternity Hospital and Public Health Center, Medical Clinic, Integrated Service Post, Village maternity Cottage by Subdistrict in Natuna Regency, 2019 and 2020*

Kecamatan Subdistrict	Rumah Sakit Umum General Hospital		Rumah Sakit Khusus Special Hospital	
	2019	2020	2019	2020
(1)	(2)	(3)	(4)	(5)
Midai	-	-	-	-
Suak Midai	-	-	-	-
Bunguran Barat	-	-	-	-
Bunguran Utara	-	-	-	-
Pulau Laut	-	-	-	-
Pulai Tiga	-	-	-	-
Bunguran Batubi	-	-	-	-
Pulau Tiga Barat	-	-	-	-
Bunguran Timur	2	2	-	-
Bunguran Timur Laut	-	-	-	-
Bunguran Tengah	-	-	-	-
Bunguran Selatan	-	-	-	-
Serasan	-	-	-	-
Subi	-	-	-	-
Serasan Timur	-	-	-	-
<b>Natuna</b>	<b>2</b>	<b>2</b>	<b>-</b>	<b>-</b>

Lanjutan Tabel/*Continued Table* 4.2.4

Kecamatan <i>Subdistrict</i>	Rumah Sakit Bersalin/ Rumah Bersalin <i>Maternity Hospital</i>		Puskesmas <i>Public Health Center</i>	
	2019	2020	2019	2020
(1)	(6)	(7)	(8)	(9)
Midai	...	...	1	1
Suak Midai	...	...	-	-
Bunguran Barat	...	...	1	1
Bunguran Utara	...	...	1	1
Pulau Laut	...	...	1	1
Pulai Tiga	...	...	1	1
Bunguran Batubi	...	...	1	1
Pulau Tiga Barat	...	...	1	1
Bunguran Timur	...	...	1	1
Bunguran Timur Laut	...	...	1	1
Bunguran Tengah	...	...	1	1
Bunguran Selatan	...	...	1	1
Serasan	...	...	1	1
Subi	...	...	1	1
Serasan Timur	...	...	1	1
<b>Natuna</b>	...	...	<b>14</b>	<b>14</b>

Lanjutan Tabel/Continued Table 4.2.4

Kecamatan Subdistrict	Klinik/Balai Kesehatan Medical Clinic		Posyandu Integrated Service Post		Polindes Village Maternity Cottage	
	2019	2020	2019	2020	2019	2020
(1)	(10)	(11)	(12)	(13)	(14)	(15)
Midai	...	-	...	8	1	1
Suak Midai	...	-	...	-	-	-
Bunguran Barat	...	-	...	10	2	2
Bunguran Utara	...	-	...	11	1	1
Pulau Laut	...	-	...	5	1	1
Pulai Tiga	...	-	...	8	2	2
Bunguran Batubi	...	-	...	6	1	1
Pulau Tiga Barat	...	-	...	6	-	-
Bunguran Timur	...	6	...	22	2	2
Bunguran Timur Laut	...	-	...	7	2	2
Bunguran Tengah	...	-	...	4	-	-
Bunguran Selatan	...	-	...	7	2	2
Serasan	...	-	...	9	3	3
Subi	...	-	...	8	2	2
Serasan Timur	...	-	...	7	1	1
<b>Natuna</b>	...	<b>6</b>	...	<b>118</b>	<b>20</b>	<b>20</b>

Sumber/Source: Dinas Kesehatan, Pengendalian Penduduk dan Keluarga Berencana Kabupaten Natuna/Health, Population Control, and Family Planning Service of Natuna Regency



**Tabel** 4.2.5  
**Table**

**Distribusi Persentase Wanita Berumur 15-49 Tahun yang Pernah Kawin dan Melahirkan Hidup dan Dua Tahun Terakhir Menurut Penolong Persalinan di Kabupaten Natuna, 2017-2020**

*Percentage Distribution of Ever Married Women Aged 15-49 Years Who Had Lived Birth in The Two Years Preceding The Survey by Last Birth Attendance in Natuna Regency, 2017-2020*

<b>Penolong Persalinan Birth Attendance</b>	<b>2017</b>	<b>2018</b>	<b>2019</b>	<b>2020</b>
(1)	(2)	(3)	(4)	(5)
Dokter <sup>1</sup> Doctor <sup>1</sup>	31,74	33,06	36,53	<b>27,05</b>
Bidan Midwife	56,99	61,94	55,62	<b>63,01</b>
Tenaga Kesehatan Lain Other Medical Personel	11,27	-	1,45	<b>9,94</b>
Dukun Traditional Birth Attendant	-	5,00	5,40	-
Lainnya <sup>2</sup> Others <sup>2</sup>	-	-	-	-

Catatan/Note: <sup>1</sup> Dokter Kandungan dan Dokter Umum/*Obstetrician and general practice doctor*

<sup>2</sup> Termasuk tidak ada penolong persalinan/*Including not using a birth attendant*

Sumber/Source: BPS, Survei Sosial Ekonomi Nasional (Susenas)/BPS-Statistics Indonesia, National Socioeconomic Survey

**Tabel**  
**Table** 4.2.6

**Persentase Penduduk yang Mempunyai Keluhan Kesehatan dan Berobat Jalan Selama Sebulan Terakhir di Kabupaten Natuna (%), 2015–2020**  
***Percentage of People Who Had Health Complaint and Had Outpatient During a Month Prior to The Survey in Natuna Regency (%), 2015–2020***

<b>Tahun</b> <b>Years</b>	<b>Persentase Penduduk yang Mempunyai Keluhan Kesehatan</b> <b>Percentage of People Who Had Health Complaint</b>
(1)	(2)
2015	60,69
2016	45,93
2017	49,10
2018	57,76
2019	48,42
<b>2020</b>	<b>37,26</b>

Sumber/Source: BPS, Survei Sosial Ekonomi Nasional (Susenas)/BPS-Statistics Indonesia, National Socioeconomic Survey

**Tabel**  
**Table** 4.2.7

**Persentase Penduduk yang Mempunyai Keluhan Kesehatan dan Tidak Berobat Jalan Selama Sebulan Terakhir Menurut Alasan Utama Tidak Berobat Jalan di Kabupaten Natuna (%), 2017-2020**  
**Percentage of People Who Had Health Complaint and Had Not Outpatient During a Month Prior to The Survey by Main Reason for not Outpatient in Natuna Regency (%), 2017-2020**

Alasan Utama Tidak Berobat Jalan <i>Main Reason for not Outpatient</i>	Persentase Penduduk yang Mempunyai Keluhan Kesehatan <i>Percentage of People Who Had Health Complaint</i>			
	2017	2018	2019	2020
(1)	(2)	(3)	(4)	(5)
Tidak punya biaya berobat/ <i>No money for outpatient</i>	1,02	0,11	1,39	-
Tidak ada biaya transport/ <i>No money for transportation</i>	-	-	-	-
Tidak ada sarana transportasi/ <i>No transportation utilities</i>	4,20	-	-	-
Waktu tunggu pelayanan lama/ <i>Long lay time for health services</i>	-	0,40	-	<b>0,25</b>
Mengobati sendiri/ <i>Self treatment</i>	54,16	70,44	55,61	<b>65,04</b>
Tidak ada yang mendampingi/ <i>No accompanying</i>	0,29	-	2,26	<b>0,01</b>
Merasa tidak perlu/ <i>Not necessary</i>	39,74	28,83	40,74	<b>33,10</b>
Lainnya/ <i>Others</i>	0,59	0,21	-	<b>1,60</b>
<b>Jumlah/Total</b>	<b>100,00</b>	<b>100,00</b>	<b>100,00</b>	<b>100,00</b>

Sumber/Source: BPS, Survei Sosial Ekonomi Nasional (Susenas)/BPS-Statistics Indonesia, National Socioeconomic Survey



**Tabel 4.2.8** Jumlah Kasus Sepuluh Penyakit Terbanyak di Kabupaten Natuna, 2020  
**Table** *Number of Cases of The Ten Most Diseases in Natuna Regency, 2020*

No.	Jenis Penyakit <i>Type of Diseases</i>	Jumlah Kasus <i>Number of Cases</i>
(1)	(2)	(3)
1	Hipertensi esensial	7 537
2	Infeksi Saluran Pernafasan Atas Akut (ISPA)	3 782
3	Dyspepsia	3 042
4	Osteoarthritis/Gout, unspecified	2 123
5	Nasofaringitis Akut (Common Cold)	1 828
6	Febris tanpa sebab yang jelas	1 694
7	DM II (non-insulin-dependen diabetes mellitus)	1 382
8	Hypercholesterolemia	918
9	Dermatitis kontak alergika, unspecified cause	839
10	Gastritis, unspecified	773

Sumber/Source: Dinas Kesehatan, Pengendalian Penduduk dan Keluarga Berencana Kabupaten Natuna/Health, Population Control, and Family Planning Service of Natuna Regency



### 4.3 AGAMA DAN SOSIAL LAINNYA RELIGION AND OTHER SOCIAL AFFAIRS

**Tabel** 4.3.1 **Persentase Jumlah Penduduk Menurut Kecamatan dan Agama yang Dianut di Kabupaten Natuna, 2020**  
**Table** 4.3.1 **Percentage of Population by Subdistrict and Religion in Natuna Regency, 2020**

Kecamatan Subdistrict	Islam	Protestan Protestant	Katolik Catholic	Hindu	Budha Buddha	Lainnya Others
(1)	(2)	(3)	(4)	(5)	(6)	(7)
Midai	3 624	19	7	-	28	-
Suak Midai	7 589	121	6	-	257	1
Bunguran Barat	5 278	29	3	-	52	-
Bunguran Utara	25 857	647	178	1	414	105
Pulau Laut	4 642	40	2	-	61	-
Pulai Tiga	3 025	5	-	-	3	-
Bunguran Batubi	2 367	-	1	-	8	1
Pulau Tiga Barat	3 756	-	10	-	24	3
Bunguran Timur	5 438	3	32	-	47	5
Bunguran Timur Laut	3 668	111	34	-	8	-
Bunguran Tengah	3 318	16	-	-	-	7
Bunguran Selatan	3 284	-	-	-	-	-
Serasan	3 880	150	11	-	-	-
Subi	2 178	1	3	-	2	-
Serasan Timur	1 825	-	-	-	7	-
<b>Natuna</b>	<b>79 729</b>	<b>1 142</b>	<b>287</b>	<b>1</b>	<b>911</b>	<b>122</b>

Sumber/Source: Dinas Kependudukan dan Pencatatan Sipil Kabupaten Natuna/Population Registration Office of Natuna Regency

**Tabel 4.3.2** Jumlah Tempat Peribadatan Menurut Kecamatan di Kabupaten Natuna, 2020  
**Number of Places of Worship by Subdistrict in Natuna Regency, 2020**

Kecamatan Subdistrict	Masjid Mosque	Mushola Pray Room	Gereja Protestan Protestant Church	Gereja Katholik Catholic Church	Pura Temple	Vihara
(1)	(2)	(3)	(4)	(5)	(6)	(7)
Midai	4	8	-	-	-	-
Suak Midai	5	7	-	-	-	-
Bunguran Barat	9	8	2	1	-	1
Bunguran Utara	9	11	-	-	-	-
Pulau Laut	3	3	-	-	-	-
Pulai Tiga	7	5	-	-	-	-
Bunguran Batubi	10	9	1	-	-	-
Pulau Tiga Barat	4	2	-	-	-	-
Bunguran Timur	21	19	3	1	-	1
Bunguran Timur Laut	10	16	-	-	-	-
Bunguran Tengah	5	16	1	-	-	-
Bunguran Selatan	8	14	-	-	-	-
Serasan	8	5	-	-	-	-
Subi	6	6	-	-	-	-
Serasan Timur	8	5	-	-	-	-
<b>Natuna</b>	<b>117</b>	<b>134</b>	<b>7</b>	<b>2</b>	<b>-</b>	<b>2</b>

Sumber/Source: Kantor Kementerian Agama Kabupaten Lingga/Religion Ministry Office of Lingga Regency



**Tabel**  
**Table** 4.3.3

**Jumlah Desa<sup>1</sup>/Kelurahan yang Mengalami Bencana Alam<sup>2</sup> Menurut Kecamatan di Kabupaten Natuna, 2014, 2018 dan 2019**  
**Number of Villages<sup>1</sup>/Kelurahan that Had Natural Disaster<sup>2</sup> by Subdistrict in Natuna Regency, 2014, 2018 and 2019**

Kecamatan Subdistrict	Banjir/Flood		
	2018	2019	2020
(1)	(2)	(3)	(4)
Midai	–	–	–
Suak Midai	–	–	–
Bunguran Barat	–	–	–
Bunguran Utara	–	–	–
Pulau Laut	–	–	–
Pulai Tiga	–	–	–
Bunguran Batubi	–	–	–
Pulau Tiga Barat	–	–	–
Bunguran Timur	1	1	2
Bunguran Timur Laut	2	2	1
Bunguran Tengah	–	–	–
Bunguran Selatan	–	–	–
Serasan	–	–	3
Subi	–	–	–
Serasan Timur	–	–	1
<b>Natuna</b>	<b>3</b>	<b>3</b>	<b>7</b>

Lanjutan Tabel/*Continued Table 4.3.3*

Kecamatan Subdistrict	Gempa Bumi/Earthquake		
	2018	2019	2020
(1)	(5)	(6)	(7)
Midai	–	–	–
Suak Midai	–	–	–
Bunguran Barat	–	–	–
Bunguran Utara	–	–	–
Pulau Laut	–	–	–
Pulai Tiga	–	–	–
Bunguran Batubi	–	–	–
Pulau Tiga Barat	–	–	–
Bunguran Timur	–	–	–
Bunguran Timur Laut	–	–	–
Bunguran Tengah	–	–	–
Bunguran Selatan	–	–	–
Serasan	–	–	–
Subi	–	–	–
Serasan Timur	–	–	–
<b>Natuna</b>	–	–	–

Lanjutan Tabel/*Continued Table* 4.3.3

Kecamatan <i>Subdistrict</i>	Tanah Longsor/ <i>Landslide</i>		
	2018	2019	2020
(1)	(8)	(9)	(10)
Midai	–	–	–
Suak Midai	–	–	–
Bunguran Barat	–	–	–
Bunguran Utara	–	–	–
Pulau Laut	–	–	–
Pulai Tiga	–	–	–
Bunguran Batubi	–	–	–
Pulau Tiga Barat	–	–	–
Bunguran Timur	–	–	–
Bunguran Timur Laut	–	–	–
Bunguran Tengah	–	–	–
Bunguran Selatan	–	–	–
Serasan	–	–	–
Subi	–	–	–
Serasan Timur	–	–	–
<b>Natuna</b>	–	–	–

Catatan/*Note*: <sup>1</sup> Desa pada tabel ini termasuk Unit Permukiman Transmigrasi (UPT) yang masih dibina oleh kementerian terkait dan nagari di Provinsi Sumatera Barat/*Villages in this table are included in Transmigration Settlement Unit which is still fostered by the relevant ministries and the nagari in the Province of Sumatera Barat*

<sup>2</sup> Terjadi dalam tiga tahun terakhir sampai dengan saat pencacahan/*Occured during the last three years by the time of enumeration*

Sumber/*Source*: BPS, Pendataan Potensi Desa (Podes)/*BPS-Statistics Indonesia, Village Potential Data Collecting*

**Tabel 4.3.4** Jumlah Pondok Pesantren dan Santri Menurut Kecamatan di Kabupaten Natuna, 2020  
**Table** *Number of Pesantren and Its Students by Subdistrict in Natuna Regency, 2020*

Kecamatan Subdistrict	Pesantren Pesantren	Santri Pupils
(1)	(2)	(3)
Midai	-	-
Suak Midai	-	-
Bunguran Barat	1	58
Bunguran Utara	-	-
Pulau Laut	-	-
Pulai Tiga	-	-
Bunguran Batubi	-	-
Pulau Tiga Barat	-	-
Bunguran Timur	1	262
Bunguran Timur Laut	1	56
Bunguran Tengah	-	-
Bunguran Selatan	-	-
Serasan	-	-
Subi	-	-
Serasan Timur	-	-
<b>Natuna</b>	<b>3</b>	<b>376</b>

Sumber/Source: Kantor Kementerian Agama Kabupaten Natuna/Religion Ministry Office of Natuna Regency



**Tabel** 4.3.5  
**Table**

**Banyaknya Nikah, Thalaq, Cerai dan Rujuk Menurut Kecamatan di Kabupaten Natuna, 2020**  
*Number of Marriage, Repudiation, Divorces and Reconciliation by Subdistrict in Natuna Regency, 2020*

Kecamatan Subdistrict	Nikah Marriages	Thalaq Repudiation	Cerai Divorces	Rujuk Reconciliation
(1)	(2)	(3)	(4)	(5)
Midai	18	-	5	...
Suak Midai	12	1	2	...
Bunguran Barat	77	6	21	...
Bunguran Utara	37	3	8	...
Pulau Laut	13	3	4	...
Pulai Tiga	31	1	5	...
Bunguran Batubi	11	2	5	...
Pulau Tiga Barat	17	1	6	...
Bunguran Timur	175	16	72	...
Bunguran Timur Laut	33	2	7	...
Bunguran Tengah	31	1	14	...
Bunguran Selatan	27	2	10	...
Serasan	35	-	6	...
Subi	21	-	2	...
Serasan Timur	18	-	3	...
<b>Natuna</b>	<b>556</b>	<b>38</b>	<b>170</b>	<b>...</b>

Sumber/Source: Kantor Kementerian Agama Kabupaten Natuna/Religion Ministry Office of Natuna Regency



#### 4.4 KEMISKINAN DAN PEMBANGUNAN MANUSIA POVERTY AND HUMAN DEVELOPMENT

**Tabel** 4.4.1 **Garis Kemiskinan, Jumlah, dan Persentase Penduduk Miskin di Kabupaten Natuna, 2013–2020**  
*Table* 4.4.1 **Poverty Line, Number, and Percentage of Poor People in Natuna Regency, 2013–2020**

Tahun Year	Garis Kemiskinan (rupiah/kapita/bulan) Poverty Line (rupiah/capita/month)	Jumlah Penduduk Miskin (ribu) Number of Poor People (thousand)	Persentase Penduduk Miskin Percentage of Poor People
(1)	(2)	(3)	(4)
2015	276 828	3,23	4,34
2016	302 043	3,25	4,33
2017	332 248	3,53	4,64
2018	362 519	3,60	4,68
2019	378 573	3,43	4,42
<b>2020</b>	<b>408 164</b>	<b>3,47</b>	<b>4,43</b>

Sumber/Source: BPS, Survei Sosial Ekonomi Nasional (Susenas) Maret/BPS-Statistics Indonesia, March National Socioeconomic Survey



**Tabel**  
**Table** 4.4.2

**Indeks Kedalaman Kemiskinan dan Indeks Keparahan Kemiskinan di Kabupaten Natuna, 2013–2020**  
**Poverty Gap Index and Poverty Severity Index in Natuna Regency, 2013–2020**

Tahun Year	Indeks Kedalaman Kemiskinan Poverty Gap Index	Indeks Keparahan Kemiskinan Poverty Severity Index
(1)	(2)	(3)
2015	0,44	0,07
2016	0,22	0,02
2017	0,43	0,06
2018	0,58	0,14
2019	0,49	0,09
<b>2020</b>	<b>0,40</b>	<b>0,05</b>

Sumber/Source: BPS, Survei Sosial Ekonomi Nasional (Susenas) Maret/BPS-Statistics Indonesia, March National Socioeconomic Survey

**Tabel** 4.4.3 **Indeks Pembangunan Manusia di Kabupaten Natuna, 2013–2020**  
**Table** 4.4.3 **Human Development Index in Natuna Regency, 2013–2020**

Tahun Year	Indeks Pembangunan Manusia Human Development Index
(1)	(2)
2013	69,39
2014	70,06
2015	70,87
2016	71,23
2017	71,52
2018	72,10
2019	72,63
<b>2020</b>	<b>72,72</b>

Sumber/Source: BPS, berbagai sensus, survei dan sumber lain/BPS-Statistics Indonesia, various census, survey, and other sources



#### 4.5 PERUMAHAN DAN LINGKUNGAN HOUSING AND ENVIRONMENT

**Tabel** 4.5.1 **Distribusi Persentase Rumah Tangga Menurut Luas Lantai di Kabupaten Natuna, 2017-2020**  
**Table** 4.5.1 **Percentage Distribution of Household Population by Floor Area in Natuna Regency, 2017- 2020**

Luas Lantai (m <sup>2</sup> ) Floor Area (m <sup>2</sup> )	2017	2018	2019	2020
(1)	(2)	(3)	(4)	(5)
< 19	0,78	2,11	1,94	<b>1,24</b>
20 - 49	25,85	25,19	22,52	<b>23,46</b>
50 - 99	52,45	45,95	48,94	<b>44,54</b>
100 - 149	11,67	13,77	19,01	<b>18,00</b>
150+	9,25	12,97	7,59	<b>12,76</b>

Sumber/Source: BPS, Survei Sosial Ekonomi Nasional (Susenas) Maret/BPS-Statistics Indonesia, March National Socioeconomic Survey

**Tabel**  
**Table** 4.5.2

**Distribusi Persentase Rumah Tangga menurut Sumber Air Minum di Kabupaten Natuna, 2017-2020**  
**Percentage Distribution of Household Population by Source of Drinking Water in Natuna Regency, 2017-2020**

Sumber Air Minum Source of Drinking Water	2017	2018	2019	2020
(1)	(2)	(3)	(4)	(5)
Leding Piped Water	14,97	26,28	17,39	<b>13,90</b>
Pompa Pumped Water	2,54	3,63	1,75	<b>4,21</b>
Air Dalam Kemasan Bottled Water	40,90	34,88	41,60	<b>0,81</b>
Sumur Terlindung Protected Well	11,48	15,52	7,32	<b>9,61</b>
Sumur Tak Terlindung Unprotected Well	13,57	3,79	9,63	<b>5,04</b>
Mata Air Terlindung Protected Spring	-	-	9,69	<b>12,59</b>
Mata Air Tak Terlindung Unprotected Spring	-	-	12,54	<b>5,39</b>
Air Permukaan Surface Water	-	-	0,08	<b>0,01</b>
Air Hujan Rainwater Collection	0,35	-	-	<b>1,24</b>
Lainnya Others	-	-	-	-

Sumber/Source: BPS, Survei Sosial Ekonomi Nasional (Susenas) Maret/BPS-Statistics Indonesia, March National Socioeconomic Survey



**Tabel**  
**Table** 4.5.3

**Distribusi Persentase Rumah Tangga menurut Sumber Penerangan di Kabupaten Natuna, 2017-2020**  
**Percentage Distribution of Household Population by Lighting Source in Natuna Regency, 2017-2020**

Sumber Penerangan <i>Lighting Source</i>	2017	2018	2019	2020
(1)	(2)	(3)	(4)	(5)
Listrik PLN <i>State Electricity Company</i>	89,43	89,46	97,74	<b>99,07</b>
Listrik Non PLN <i>Own Electricity Company</i>	6,27	9,11	1,74	-
Bukan Listrik <i>Non Electricity</i>	4,30	1,42	0,52	<b>0,93</b>

Sumber/Source: BPS, Survei Sosial Ekonomi Nasional (Susenas) Maret/BPS-Statistics Indonesia, March National Socioeconomic Survey

**Tabel**  
**Table 4.5.4**

**Distribusi Persentase Rumah Tangga menurut Penggunaan Fasilitas Tempat Buang Air Besar di Kabupaten Natuna, 2017-2020**  
*Percentage Distribution of Household Population by Type of Toilet Facility Used by The Household in Natuna Regency, 2017- 2020*

<b>Fasilitas Tempat Buang Air Besar</b> <i>Type of Toilet Facility Used</i>	<b>2017</b>	<b>2018</b>	<b>2019</b>	<b>2020</b>
(1)	(2)	(3)	(4)	(5)
Sendiri <i>Not Shared</i>	89,11	91,45	91,97	<b>89,75</b>
Bersama <i>Shared</i>	1,49	1,91	1,11	<b>4,71</b>
MCK Umum <i>Public Facility</i>	0,51	0,64	0,18	<b>0,28</b>
Tidak Menggunakan <i>Not Using</i>	-	0,16	-	<b>0,18</b>
Tidak Ada <i>No Facility</i>	8,89	5,85	6,74	<b>5,08</b>

Sumber/Source: BPS, Survei Sosial Ekonomi Nasional (Susenas) Maret/BPS-Statistics Indonesia, March National Socioeconomic Survey



**Tabel**  
**Table** 4.5.5

**Distribusi Persentase Rumah Tangga menurut Bahan Bakar Utama Untuk Memasak di Kabupaten Natuna, 2017-2020**

*Percentage Distribution of Household Population by Type of Cooking Fuel in Natuna Regency, 2017- 2020*

<b>Bahan Bakar Utama untuk Memasak</b> <i>Type of Cooking Fuel</i>	<b>2017</b>	<b>2018</b>	<b>2019</b>	<b>2020</b>
(1)	(2)	(3)	(4)	(5)
Listrik <i>Electricity</i>	0,15	-	0,61	<b>0,25</b>
Gas/Elpiji <i>Gas/LPG</i>	26,82	27,62	28,88	<b>27,67</b>
Minyak Tanah <i>Kerosene</i>	60,10	67,80	62,92	<b>67,64</b>
Arang/Bricket <i>Carcoal/Briquet</i>	-	-	-	-
Kayu <i>Wood</i>	12,04	-	6,54	<b>3,83</b>
Lainnya <i>Others</i>	0,90	1,50	1,05	-

Sumber/Source: BPS, Survei Sosial Ekonomi Nasional (Susenas) Maret/BPS-Statistics Indonesia, March National Socioeconomic Survey



**Tabel**  
**Table** 4.5.6

**Distribusi Persentase Rumah Tangga menurut Status Penguasaan Bangunan Tempat Tinggal di Kabupaten Natuna, 2017-2020**  
*Percentage Distribution of Household Population by Dwelling Ownership Status in Natuna Regency, 2017-2020*

<b>Status Penguasaan Bangunan Tempat Tinggal</b> <i>Dwelling Ownership Status</i>	<b>2017</b>	<b>2018</b>	<b>2019</b>	<b>2020</b>
(1)	(2)	(3)	(4)	(5)
Milik Sendiri <i>Private</i>	0,15	-	0,61	<b>82,47</b>
Kontrak/Sewa <i>Lease/Rent</i>	26,82	27,62	28,88	<b>7,53</b>
Bebas Sewa <i>Free Rent</i>	60,10	67,80	62,92	-
Dinas <i>Official Residence</i>	-	-	-	-
Lainnya <i>Others</i>	0,90	1,50	1,05	<b>10,0</b>

Sumber/Source: BPS, Survei Sosial Ekonomi Nasional (Susenas) Maret/BPS-Statistics Indonesia, March National Socioeconomic Survey



**Tabel** 4.5.7  
**Table**

**Distribusi Persentase Rumah Tangga menurut Jenis Lantai Terluas di Kabupaten Natuna, 2017-2020**  
**Percentage Distribution of Household Population by Main Material of Dweeling Floor in Natuna Regency, 2017- 2020**

Jenis Lantai Terluas <i>Main Material of Dweeling Floor</i>	2017	2018	2019	2020
(1)	(2)	(3)	(4)	(5)
Bukan Tanah <i>Not Earth/Sand</i>	99,72	98,84	99,92	<b>100,00</b>
Tanah <i>Earth/Sand</i>	0,28	1,16	0,08	-

Sumber/Source: BPS, Survei Sosial Ekonomi Nasional (Susenas) Maret/BPS-Statistics Indonesia, March National Socioeconomic Survey

**Tabel**  
**Table** 4.5.8**Distribusi Persentase Rumah Tangga yang Memiliki Akses Terhadap Sanitasi Layak di Kabupaten Natuna, 2015-2020**  
*Percentage Distribution of Household Population Who Have Access to Improved Sanitation in Natuna Regency, 2015- 2020*

<b>Tahun</b> <b>Year</b>	<b>Rumah Tangga yang Memiliki Akses Terhadap Sanitasi Layak</b> <b>Household Population with Improved Sanitation</b>
(1)	(2)
2015	26,11
2016	52,60
2017	61,17
2018	66,78
2019	63,41
<b>2020</b>	<b>66,15</b>

Sumber/Source: BPS, Survei Sosial Ekonomi Nasional (Susenas) Maret/BPS-Statistics Indonesia, March National Socioeconomic Survey



**Tabel**  
**Table** 4.5.9

**Distribusi Persentase Rumah Tangga yang Memiliki Sumber Air Minum Layak di Kabupaten Natuna, 2015-2020**  
*Percentage Distribution of Household Population by Improved Drinking Water in Natuna Regency, 2015-2020*

<b>Tahun</b> <b>Year</b>	<b>Rumah Tangga yang Memiliki Akses Terhadap Sumber Air Minum Layak</b> <b>Household Population with Improved Drinking Water</b>
(1)	(2)
2015	81,14
2016	77,02
2017	70,57
2018	82,68
2019	72,34
<b>2020</b>	<b>82,72</b>

Sumber/Source: BPS, Survei Sosial Ekonomi Nasional (Susenas) Maret/BPS-Statistics Indonesia, March National Socioeconomic Survey

#### 4.6 KRIMINALITAS CRIME

**Tabel 4.6.1** Jumlah Tindak Pidana, Risiko Penduduk Terjadi Tindak Pidana per 100.000 Penduduk, Persentase Penyelesaian Tindak Pidana, dan Selang Waktu Terjadinya Tindak Pidana di Kabupaten Natuna, 2015-2020  
*Number of Crime, Crime Rate per 100,000 Population, Percentage of Crime Clearance, and Time Interval Crime Occurance in Natuna Regency, 2015-2020*

Tahun Year	Jumlah Tindak Pidana Number of Crime	Risiko Penduduk Terjadi Tindak Pidana per 100.000 Penduduk Crime Rate per 100,000 Population	Persentase Penyelesaian Tindak Pidana Percentage of Crime Clearance	Selang Waktu Terjadinya Tindak Pidana Time Interval of Crime Occurance
(1)	(2)	(3)	(4)	(5)
2015	148	199	64	59.19'00"
2016	83	110	73	105.54'00"
2017	81	106	56	108.15'00"
2018	50	65	62	175.02'00"
2019	64	82	53	137.27'05"
<b>2020</b>	<b>55</b>	<b>70</b>	<b>29</b>	<b>159.27'00"</b>

Sumber/Source: Kepolisian Daerah Provinsi Kepulauan Riau/State Police of Kepulauan Riau Province



**Tabel**  
**Table** 4.6.2

**Banyaknya Pelanggaran Lalu-Lintas Menurut Kesatuan dan Denda di Kabupaten Natuna, 2015-2020**  
**Number of Road Abuse Classified by Area and Mulct in Natuna Regency, 2015- 2020**

<b>Tahun</b> <b>Year</b>	<b>Pelanggaran</b> <b>Road Abuse</b>	<b>Denda</b> <b>Mulct</b>
(1)	(2)	(3)
2015	1 111	8 274 000
2016	1 438	-
2017	488	100 000
2018	2 249	-
2019	145	37 570 000
<b>2020</b>	<b>1 522</b>	-

Sumber/Source: Kepolisian Daerah Provinsi Kepulauan Riau/State Police of Kepulauan Riau Province

**Tabel 4.6.3** Banyaknya Kecelakaan Lalu-Lintas Menurut Akibat Kecelakaan dan Kerugian Materi di Kabupaten Natuna, 2015-2020  
**Number of Road Accident Classified by Type of Casualties and Value of Losses in Natuna Regency, 2015- 2020**

Tahun Year	Kejadian Accidents	Meninggal Dunia Dead	Luka Berat Bad Injured	Luka Ringan Slightly Injured	Kerugian Material Value of Losses
(1)	(2)	(3)	(4)	(5)	(6)
2015	10	4	7	5	39 000 000
2016	31	13	20	33	91 200 000
2017	14	7	7	11	65 300 000
2018	40	5	22	32	1 400 000
2019	51	7	34	28	44 500 000
<b>2020</b>	<b>29</b>	<b>6</b>	<b>26</b>	<b>16</b>	<b>43 100 000</b>

Sumber/Source: Kepolisian Daerah Provinsi Kepulauan Riau/State Police of Kepulauan Riau Province



**Tabel**  
**Table** 4.6.4

**Banyaknya Tindak Pidana Menurut Jenis Tindak Pidana di Kabupaten Natuna, 2015-2020**  
**Number of Crime by Type of Crime in Natuna Regency, 2015- 2020**

Jenis Tindak Pidana Type of Crime	2015	2016	2017	2018	2019	2020
(1)	(2)	(3)	(4)	(5)	(6)	(7)
Pencurian Berat (Curat) Thievery	2	-	-	-	-	-
Pencurian Kendaraan Bermotor (Curanmor) Vehicles Thievery	12	6	6	2	-	3
Pencurian dengan Kekerasan (Curas) Violent Theft	-	-	-	-	1	-
Penganiayaan Berat (Anirat) Severe Persecution	6	-	1	-	-	-
Kebakaran Fire	3	2	1	-	-	2
Pembunuhan Murder	-	-	-	1	-	1
Perkosaan Violation	1	2	-	-	-	-
Penadahan Fencing	2	-	-	-	-	-
Penipuan/Penggelapan Fraud	18	7	15	4	2	-
Pencurian Biasa (Cubis) Theft	27	13	30	20	8	6
Narkoba Drugs	7	13	3	16	11	4

Sumber/Source: Kepolisian Daerah Provinsi Kepulauan Riau/State Police of Kepulauan Riau Province



**Tabel 4.6.4** Banyaknya Putusan Tindak Pidana Menurut Jenis Tindak Pidana di Kabupaten Natuna, 2015-2020  
**Number of Crime Clearance by Type of Crime in Natuna Regency, 2015- 2020**

Jenis Tindak Pidana Type of Crime	2015	2016	2017	2018	2019	2020
(1)	(2)	(3)	(4)	(5)	(6)	(7)
Pencurian Berat (Curat) Thievery	-	-	-	-	-	-
Pencurian Kendaraan Bermotor (Curanmor) Vehicles Thievery	5	1	-	-	-	-
Pencurian dengan Kekerasan (Curas) Violent Theft	-	-	-	-	-	-
Penganiayaan Berat (Anirat) Severe Persecution	7	-	-	-	-	-
Kebakaran Fire	4	2	-	-	-	-
Pembunuhan Murder	-	-	-	-	-	<b>1</b>
Perkosaan Violation	1	1	-	-	-	-
Penadahan Fencing	2	-	-	-	-	-
Penipuan/Penggelapan Fraud	6	1	4	2	-	-
Pencurian Biasa (Cubis) Theft	20	2	4	6	-	<b>2</b>
Narkoba Drugs	7	13	3	16	9	<b>4</b>

Sumber/Source: Kepolisian Daerah Provinsi Kepulauan Riau/State Police of Kepulauan Riau Province

05


**PERTANIAN, KEHUTANAN, PETERNAKAN,  
DAN PERIKANAN**  
**AGRICULTURE, FORESTRY, LIVESTOCK,  
AND FISHERY**

**Produksi Perikanan Tangkap 2020**

*Production of Marine Capture Fisheries in 2020*

**120.583,29**

*ton/tons*







## PENJELASAN TEKNIS

1. **Pengumpulan data Statistik Pertanian (SP)** diselenggarakan oleh Badan Pusat Statistik bekerja sama dengan Direktorat Jenderal Tanaman Pangan, Kementerian Pertanian.
2. **Lahan sawah** adalah lahan pertanian yang berpetak-petak dan dibatasi oleh pematang (galengan), saluran untuk menahan/menyalurkan air, yang biasanya ditanami padi sawah tanpa memandang dari mana diperoleh atau status lahan tersebut. Lahan yang dimaksud termasuk lahan yang terdaftar di pajak bumi bangunan, lahan pembangunan daerah, lahan bengkok, lahan serobotan, lahan rawa yang ditanami padi dan lahan bekas tanaman tahunan yang telah dijadikan sawah, baik yang ditanami padi, palawija atau tanaman semusim lainnya.
3. **Irigasi** adalah usaha penyediaan dan pengaturan air untuk menunjang pertanian. Sawah irigasi adalah sawah yang menggunakan sistem irigasi teratur (teknis). Pengairan sawah irigasi berasal dari sebuah bendungan atau waduk.
4. **Tegal/Kebun** adalah lahan pertanian bukan sawah (lahan kering) yang ditanami tanaman semusim atau tahunan dan terpisah dengan halaman sekitar rumah serta penggunaannya tidak berpindah pindah.

## TECHNICAL NOTES

1. **Agricultural Survey** is carried out by the BPS-Statistics Indonesia in cooperation with the Directorate General of Food Crops, The Ministry of Agriculture
2. **Wetland** is agricultural land that separated by small dykes to resist water, where the main crop is usually wetland paddy without considering where it is got from or the status of the land. It includes the land that is registered at land income tax office, regional development contribution, oblique land, illegal ownership land, swamps for rice cultivation, and annual crop land mark that has been used as rice field, which are both planted with paddy, secondary crops or the other seasonal crops.
3. **Irrigation** is water supply and management efforts to support agriculture. Irrigated rice fields are irrigated irrigation (technical). Irrigation field irrigation comes from a dam or reservoir.
4. **Dry field/garden** is a dryland (unirrigated land) which is planted with seasonal or annual crops and separately from the yard around the house without shifting.

5. **Data pokok tanaman pangan** yang dikumpulkan adalah luas panen dan produktivitas (hasil per hektar). Produksi tanaman pangan merupakan hasil perkalian antara luas panen dengan produktivitas. Pengumpulan data luas panen dilakukan setiap bulan dengan pendekatan area kecamatan di seluruh wilayah Indonesia. Pengumpulan data produktivitas dilakukan melalui pengukuran langsung pada plot ubin berukuran 2½ m x 2½ m. Pengumpulan data produktivitas dilakukan setiap subround (empat bulanan) pada waktu panen petani.
6. **Luas panen** adalah luasan tanaman yang dipungut hasilnya setelah tanaman tersebut cukup umur.
7. **Padi** terdiri dari padi sawah dan padi ladang. Padi sawah adalah padi yang ditanam di lahan sawah. Padi ladang adalah padi yang ditanam di tegal/kebun/ladang atau huma.
8. **Palawija** terdiri dari jagung, kedelai, kacang tanah, kacang hijau, ubi kayu, dan ubi jalar.
9. **Produksi padi** mencakup padi sawah dan padi ladang. Data produksi padi dan palawija yang disajikan adalah dalam kualitas : gabah kering giling (padi), pipilan kering (jagung), biji kering (kedelai dan kacang tanah), dan umbi basah (ubi kayu dan ubi jalar).
5. **The main food crops** data collected consists of harvested area and productivity (yield per hectare). Food crops production is generated by harvested area multiplied by productivity. The harvested area data is collected every month using subdistrict area approach in all subdistricts in Indonesia. The productivity data collection is conducted by a direct measurement in 2½m x 2½m crop cutting plot. The productivity measurement is conducted in every sub round (four monthly) at the time when farmers are harvesting their crops.
6. **The harvested area** is the amount of crop that is harvested after the plant is old enough.
7. **Paddy** consists of wetland and dryland paddy. Wetland paddy is paddy planted in wetland fields. Dryland paddy is paddy planted in dryfield/garden/unirrigated agricultural field /shifting cultivation land.
8. **Secondary crops** consist of corns, soybeans, peanuts, green beans, cassava, and sweet potato.
9. **The Production of paddy** covers the production of wetland paddy and dryland paddy. Production of paddy and secondary crops data are presented in the form of : dry unhusked rice (paddy), dry loose maize ( maize), dry shells crops (soybeans and peanuts), and fresh roots (cassava and sweet potatoes).



- 10. Tanaman sayuran semusim** adalah tanaman sumber vitamin, garam mineral dan lain-lain yang dikonsumsi dari bagian tanaman yang berupa daun, bunga, buah, dan umbinya, yang berumur kurang dari satu tahun.
- 10. Seasonal vegetable plants** are plants which are the sources of vitamin, mineral salt, etc, consumed from the part of the plant in the form of leaf, flower, fruit, and root with the age of less than one year.
- 11. Tanaman buah-buahan semusim** adalah tanaman sumber vitamin, garam mineral, dan lain-lain yang dikonsumsi dari bagian tanaman yang berupa buah, berumur kurang dari satu tahun, tidak berbentuk pohon/rumpun tetapi menjalar dan berbatang lunak.
- 11. Seasonal fruit plants** are plant sources of vitamins, mineral salts, and others consumed from plant parts in the form of fruits, less than one year old, not tree-shaped but thick and soft-trunked.
- 12. Tanaman buah-buahan tahunan** adalah tanaman sumber vitamin, garam mineral, dan lain-lain yang dikonsumsi dari bagian tanaman yang berupa buah dan merupakan tanaman tahunan.
- 12. Annual fruit plants** are plants which are the sources of vitamin, contained mineral salt, etc, consumed from the part of plant in the form of fruit and more than one year of age.
- 13. Tanaman sayuran tahunan** adalah tanaman sumber vitamin, garam mineral, dan lain-lain yang dikonsumsi dari bagian tanaman yang berupa daun dan atau buah yang berumur lebih dari satu tahun.
- 13. Annual vegetable plants** are plants which are the sources of vitamin, contained mineral salt, etc, consumed from the part of the plant in the form of vegetable and more than one year of age.
- 14. luas panen untuk tanaman sayuran** merupakan luas tanaman yang dipanen sekaligus/habis/dibongkar dan luas tanaman yang dipanen berkali-kali (lebih dari satu kali)/belum habis
- 14. Harvested area of vegetables** is a area of entirely harvested/demolished plant and plant that is harvested several times/undemolished.
- 15. Tanaman yang dipanen sekaligus. habis/dibongkar** adalah tanaman yang sehabis panen langsung dibongkar/dicabut, terdiri dari bawang merah, bawang putih, bawang daun, kentang, kol/kubis,
- 15. Entirely harvested/demolished plants** are plants usually harvested once and demolished to be substituted by other plants, consisting of shallots, garlic, wlech onion, potato, cabbage, cauliflowe,



kembang kol, petersai/sawi, wortel, lobak, dan kacang merah

*chinese cabbage, carrots, radish, and red beans.*

- 16. Tanaman yang dipanen berkali-kali** (lebih dari satu kali)/ belum habis adalah tanaman yang pemanenannya lebih dari satu kali dan biasanya dibongkar apabila panen terakhir sudah tidak memadai lagi, terdiri dari: kacang panjang, cabai besar, cabai rawit, jamur, tomat, terung, buncis, ketimun, labu siam, kangkung, bayam, melon, semangka, dan blewah.
- 16. *Plants that are harvested several times/undemolished*** are plants usually harvested more than once and demolished in the case that the last harvest was economically not profitable. they consist of yard long beans, chili, small chili, mushroom, tomatoes, eggplant, greenbeans, cucumber, chayote, kangkong, spinach, melon, watermelon, and cantaloupe.
- 17. Tanaman biofarmaka** adalah tanaman obat yang bermanfaat untuk obat-obatan, kosmetik, dan kesehatan yang dikonsumsi atau digunakan dari bagian-bagian tanaman, seperti daun, batang, buah, umbi (rimpang) ataupun akar.
- 17. *Medicinal plants*** are plants which are useful for medicine, cosmetics, and health. it is consumed from part of the plant, such as leaf, flower, fruit, tuber, and root.
- 18. Tanaman hias** adalah tanaman yang mempunyai nilai keindahan baik bentuk, warna daun, tajuk maupun bunganya, sering digunakan untuk penghias pekarangan dan lain sebagainya.
- 18. *Ornamental plants*** are plants which have a beauty value, either in shape, colour of leaf or crown of flower, and they are often used as a yard decorator.
- 19. Data statistik perikanan** merupakan data sekunder yang bersumber dari Direktorat Jenderal Perikanan Tangkap Dan Direktorat Jenderal Budidaya. Statistik perikanan dibedakan atas data perikanan tangkap dan perikanan budidaya. Perikanan tangkap diklasifikasikan atas penangkapan ikan di laut dan di perairan umum. Perikanan budidaya diklasifikasikan atas jenis budidaya yaitu budidaya laut, tambak, kolam, karamba,
- 19. *Fishery statistics*** are secondary data obtained from the Directorate General of Capture Fisheries and Directorate General of Aquaculture. Fishery Statistics are categorized into capture fisheries and aquaculture. Capture fisheries are further classified into marine capture fisheries and inland open water capture fisheries. Aquaculture are further classified into several types of culture: marine culture, brackish water pond, fresh water pond, cage, floating net, and



jaring apung, dan sawah.

*fish breeding in paddy fields.*

**20. Perikanan laut** adalah kegiatan/ usaha penangkapan dan budidaya ikan dan biota perairan lainnya yang dilakukan di laut, muara sungai, laguna, dan sebagainya yang dipengaruhi pasang surut.

**20. *Sea fishery*** is an activity/business of catching and cultivating fish and other aquatic biota that is done in the sea, river mouth, lagoon, and so on that influenced tidal.

<https://natunakab.bps.go.id>





## ULASAN

## DESCRIPTION

### 5.1 Tanaman Pangan

Peningkatan produksi di sektor pertanian memiliki peran yang sangat penting dalam menunjang perekonomian di Indonesia. Hal ini disebabkan karena Indonesia merupakan negara agraris yang sebagian besar penduduknya hidup dengan bertani. Oleh karena itu, ketersediaan data pertanian harus menjadi perhatian penting bagi perstatistikan Indonesia.

Dalam bab ini, akan disajikan data statistik pertanian yang terdiri dari 5 (lima) sub sektor yaitu:

- Pertanian Tanaman Pangan
- Hortikultura
- Perkebunan
- Peternakan
- Perikanan

Dari keseluruhan lahan padi yang ada di Kabupaten Natuna tahun 2019, Luas panen padi pada tahun 2019 mencapai 132,79 hektar, jumlah ini meningkat sebanyak 11,07 hektar dibandingkan tahun sebelumnya yang hanya mencapai 119,56 hektar. Akan tetapi jika dilihat dari segi produksi, produksi pada tahun 2019 mencapai 457,73 ton, jumlah ini hampir mencapai 2 kali lipat dibandingkan tahun sebelumnya yang hanya mencapai 284,05 ton. Hal ini juga secara tidak langsung meningkatkan produktivitas padi dan juga meningkatkan produksi beras di Kabupaten Natuna.

### 5.2 Hortikultura

Produksi sayuran dan buah-buahan di Natuna termasuk yang cukup baik

### 5.1 Food Crops

*Increased production in the agricultural sector has a very important role in supporting the economy in Indonesia. This is because Indonesia is an agrarian country where most of its population lives by farming. Therefore, the availability of agricultural data should be an important concern for Indonesia's statistics.*

*In this chapter, we will present agriculture statistical data consisting of 5 (lima) sub-sectors ie:*

- Agriculture food crops*
- Horticulture*
- Estate crops*
- Livestock*
- Fishery*

*The total of paddy fields in Natuna Regency in 2019, the harvested area of rice in 2019 reached 132.79 hectares, this number increased by 11.07 hectares compared to the previous year which only reached 119,56 hectares. However, when viewed in terms of production, production in 2019 reached 457.73 tons, this number almost doubled compared to the previous year which only reached 284,05 tons. This also indirectly increases paddy productivity and also increases rice production in Natuna Regency.*

### 5.2 Horticulture

*Vegetables and fruits production in Natuna is included which is quite good due*



karena kondisi tanah dan cuaca yang mendukung. Namun, skala usahanya masih kecil karena kurangnya modal dan pemasaran yang terkendala sehingga sayuran dan buah-buahan yang dipanen terbuang. Secara keseluruhan, produksi sayuran di Kabupaten Natuna pada 2020 mengalami peningkatan dibandingkan tahun 2019. sayuran dengan produksi terbesar adalah tanaman cabai dengan nilai total 807 quintal, dimana penyumbang terbesar untuk tanaman ini berasal dari kecamatan Serasan Timur. sedangkan untuk buah-buahan semusim didominasi oleh buah semangka dengan total 375 quintal, meningkat dari tahun 2019. Pada 2020, tanaman buah-buahan tahunan dengan produksi terbesar adalah mangga, yaitu sebesar 978 quintal.

Luas panen tanaman biofarmaka secara umum mengalami penurunan dibanding tahun 2019. hal ini juga berbanding lurus dengan produksi tanaman biofarmaka yang menurun pada 2020. Namun, pada 2020 kunyit mengalami peningkatan produksi secara signifikan dari 126 kg menjadi 789 kg

Lain halnya dengan tanaman hias yang berbeda nasib dengan tanaman hortikultura lainnya, dimana luas panen dan produksi tanaman hias masih termasuk dalam kategori rendah. Namun, pada 2020 total luas panen tanaman hias meningkat cukup signifikan dari 16m<sup>2</sup> menjadi 162m<sup>2</sup>.

### 5.3 Perkebunan

Perkebunan merupakan subsektor pertanian yang penting di dalam pengembangan pertanian baik di tingkat regional maupun nasional. Luas

*to supporting soil and weather conditions. However, the scale of the business is still small due to lack of capital and constrained marketing so that harvested vegetables and fruits are wasted. Overall, Vegetable production in Natuna Regency in 2020 has increased compared to 2019. Vegetables with the largest production are chili plants with a total value of 807 quintal, where the biggest contributor to this plant comes from the Serasan Timur subdistrict. while for seasonal fruits, watermelon is dominated by a total of 375 quintals. In 2020, annual fruit plants production is dominated by mango with a total of 978 quintals.*

*The harvested area of medicinal plants is decreasing compared to 2019, it is also directly proportional to the production of biopharmaca plants, with plants with the largest production. However, in 2020 Turmeric production increase significantly from 126 kg to 789 kg.*

*Another case with ornamental plants that are different from other horticultural crops, where harvested area and production of ornamental plants are still included in a very low category. However in 2020 total harvest area of ornamental plants increase from only 16m<sup>2</sup> to 162m<sup>2</sup>.*

### 5.3 Estate Crops

*Estate crops are an important agricultural sub-sector in agricultural development both at regional and national levels. The largest plantation area is clove*

lahan tanaman perkebunan terbesar yaitu cengkeh (13.493 hektar) dan kelapa (12.566 hektar). Kedua tanaman perkebunan di atas merupakan tanaman perdagangan yang potensial di Natuna yang memiliki angka produksi terbesar yaitu 17.307 ton (cengkeh) dan 16.989 ton (kelapa) jika dibandingkan komoditas lainnya. Hal ini disebabkan karena cengkeh merupakan tanaman musiman yang hanya panen sekali setahun, sedangkan tanaman kelapa jumlahnya banyak dan produksinya berkelanjutan/kontinu sepanjang tahun.

#### 5.4 Peternakan

Hewan ternak yang dipelihara di Natuna yaitu sapi dan kambing, dimana sapi potong paling banyak jumlahnya (10.049 ekor) karena memang ditujukan untuk memenuhi kebutuhan konsumsi daging masyarakat. Populasi sapi potong terbanyak terdapat di kecamatan Bunguran Timur, yaitu sebesar 1.803 ekor. Selain ternak besar, juga terdapat populasi unggas yaitu jenis ayam pedaging, ayam kampung, dan itik/itik manila. Jenis ayam pedaging adalah populasi paling banyak yaitu 404.795 ekor. Populasi ayam pedaging terbanyak terdapat di kecamatan Bunguran Selatan, yaitu sebesar 153.050 ekor.

Produksi sapi potong dan kambing di Natuna tahun 2020 mengalami peningkatan dibandingkan tahun 2019, dengan produksi terbesar adalah sapi potong yaitu 79.841 kilogram. Sedangkan ayam pedaging produksinya menurun hampir separuh dari 633.295 kilogram pada tahun 2019 menjadi 394.485 kilogram pada tahun 2020.

(13,493 hectares) and coconut (12,566 hectares). Two plantation crops above are potential trade crops in Natuna which have the largest production figure of 17,307 tons (clove) and 16,989 (coconut) compared to other commodities. This is because clove is a seasonal crop that only harvests once a year, while coconut plants are numerous and their production is sustainable/continuous throughout the year.

#### 5.4 Livestock

Farm animals raised in Natuna are cows and goats, where beef cattle are the most numerous (9,997 tails) because they are intended to meet people's meat consumption needs. Subdistrict with the largest beef cattle population is Bunguran Timur subdistricts, with a population of 1,803 tails. In addition to large livestock, there are also poultry populations, namely broilers, native chickens, duck / manila ducks. Broiler type is the most population of 554,500 tails. Subdistrict with the largest broiler population is Bunguran Selatan subdistrict, with a population of 193,000 tails.

Production of beef cattle and goat increased from 2019 to 2020, with the largest production in beef cattle, with a production of 78,912 kilograms. For broiler, production decreased almost half from 633,295 kilograms in 2019 to 394,485 kilograms in 2020.



## 5.5 Perikanan

Kedaaan wilayah geografis yang sebagian besarnya merupakan laut menjadikan potensi perikanan Kabupaten Natuna memiliki potensi yang sangat besar untuk dikembangkan. Perikanan tangkap lebih mendominasi baik dari segi jumlah rumah tangga usaha maupun produksi dibanding perikanan budidaya. Jumlah produksi perikanan tangkap di laut tahun 2020 mencapai 120.583,29 ton. Kecamatan dengan produksi perikanan tangkap di laut yang terbesar adalah kecamatan Bunguran Barat, dengan produksi sebanyak 33.119,78 ton, atau sebanyak 27,47 persen dari total produksi di Natuna.

## 5.5 Fishery

*The condition of the geographical area which is mostly sea, makes the fishery potential of Natuna Regency has a huge potential to be developed. Capture fisheries dominate both in terms of the number of business households and production compared to aquaculture. The number of marine capture fisheries production in 2020 reached 120,583.29 tons. Subdistrict with the largest production of marine capture fisheries is Bunguran Barat subdistricts, with a production of 33,119.78 tons, or 27.47 percent from the total production in Natuna.*

<https://natunakab.bps.go.id>



**Gambar 5.1** **Produksi Perkebunan Cengkeh Menurut Kecamatan di Kabupaten Natuna (ton), 2020**  
**Figures** **Production of Clove by Subdistrict in Natuna Regency (ton), 2020**

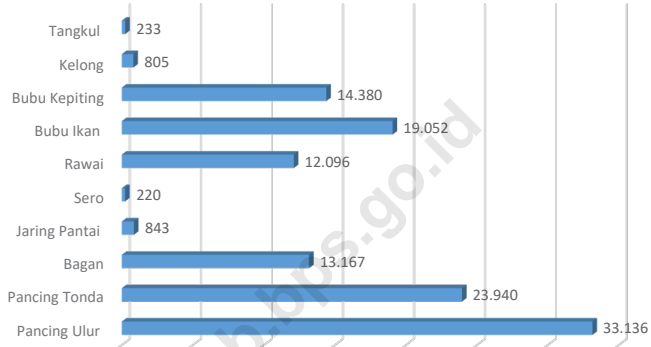


Sumber/Source : Dinas Pertanian Kabupaten Natuna/Agriculture Office of Natuna Regency



**Gambar** 5.2  
**Figures**

**Jumlah Produksi Perikanan menurut Alat Tangkap Perikanan (ton), 2020**  
**Fishery Production by Equipment of Fishing (ton), 2020**



Sumber/Source : Dinas Perikanan Kabupaten Natuna/Fishery Office of Natuna Regency

**5.1 TANAMAN PANGAN  
FOOD CROPS**

**Tabel 5.1.1 Luas Panen, Produktivitas, dan Produksi Padi<sup>1</sup> di Kabupaten Natuna, 2016-2020**  
**Table 5.1.1 Harvested Area, Productivity, and Production of Paddy<sup>1</sup> in Natuna Regency, 2016-2020**

Tahun Years	Luas Panen (ha) Harvested Area (ha)	Produktivitas (ku/ha) Productivity (qu/ha)	Produksi <sup>1</sup> (ton) Production <sup>1</sup> (ton)
(1)	(2)	(3)	(4)
2016	110,40	34,06	376,01
2017	113,20	35,82	405,50
2018	119,56	23,76	284,05
2019	132,79	34,47	457,73
<b>2020<sup>xx</sup></b>	<b>138,42</b>	<b>29,04</b>	<b>401,98</b>

Catatan/Note: <sup>1</sup> Kualitas produksi gabah kering giling/The production is in term of dry unhusked paddy

Sumber/Source: BPS, Survei Kerangka Sampel Area (KSA)/BPS-Statistics Indonesia, Area Sampling Frame (ASF) Survey



**Tabel**  
**Table** 5.1.2

**Luas Panen, Produktivitas, dan Produksi Jagung<sup>1</sup> di Kabupaten Natuna, 2016-2020**  
**Harvested Area, Productivity, and Production of Maize<sup>1</sup> in Natuna Regency, 2016-2020**

Tahun Years	Luas Panen (ha) Harvested Area (ha)	Produktivitas (ku/ha) Productivity (qu/ha)	Produksi <sup>1</sup> (ton) Production <sup>1</sup> (ton)
(1)	(2)	(3)	(4)
2016	2,10	16,92	3,55
2017	3,10	15,98	4,95
2018	4,50	-	-
2019	11,20	25,79	28,88
<b>2020<sup>xx</sup></b>	<b>1,10</b>	<b>18,11</b>	<b>1,99</b>

Catatan/Note: <sup>1</sup> Kualitas produksi jagung pipilan kering/*The production form is dry loose maize*

Sumber/Source: BPS, Laporan Statistik Pertanian Tanaman Pangan/BPS-Statistics Indonesia, *Agricultural Statistik Report of Food Crops*



**Tabel** 5.1.3 **Luas Panen, Produktivitas, dan Produksi Kedelai di Kabupaten Natuna, 2016-2020**  
**Table** *Harvested Area, Productivity, and Production of Soybeans in Natuna Regency, 2016-2020*

<b>Tahun</b> <i>Years</i>	<b>Luas Panen (ha)</b> <i>Harvested Area (ha)</i>	<b>Produktivitas (ku/ha)</b> <i>Productivity (qu/ha)</i>	<b>Produksi (ton)</b> <i>Production (ton)</i>
(1)	(2)	(3)	(4)
2016	-	-	-
2017	0,10	10,00	0,10
2018	-	-	-
2019	-	-	-
<b>2020<sup>xx</sup></b>	-	-	-

Sumber/Source: BPS, Laporan Statistik Pertanian Tanaman Pangan/BPS-Statistics Indonesia, *Agricultural Statistik Report of Food Crops*



**Tabel**  
**Table** 5.1.4

**Luas Panen, Produktivitas, dan Produksi Ubi Jalar di Kabupaten Natuna, 2016-2020**  
**Harvested Area, Productivity, and Production of Sweet Potatoes in Natuna Regency, 2016-2020**

<b>Tahun</b> <b>Years</b>	<b>Luas Panen (ha)</b> <b>Harvested Area (ha)</b>	<b>Produktivitas (ku/ha)</b> <b>Productivity (qu/ha)</b>	<b>Produksi (ton)</b> <b>Production (ton)</b>
(1)	(2)	(3)	(4)
2016	31,70	156,53	496,20
2017	39,80	166,50	662,69
2018	31,10	81,31	482,00
2019	43,30	102,46	443,64
<b>2020<sup>xx</sup></b>	<b>40,50</b>	<b>88,94</b>	<b>360,21</b>

Sumber/Source: BPS, Laporan Statistik Pertanian Tanaman Pangan/BPS-Statistics Indonesia, Agricultural Statistik Report of Food Crops

**Tabel**  
**Table** 5.1.5

**Luas Panen, Produktivitas, dan Produksi Kacang Tanah  
di Kabupaten Natuna, 2016-2020**  
*Harvested Area, Productivity, and Production of Peanut  
in Natuna Regency, 2016-2020y*

<b>Tahun</b> <i>Years</i>	<b>Luas Panen (ha)</b> <i>Harvested Area (ha)</i>	<b>Produktivitas (ku/ha)</b> <i>Productivity (qu/ha)</i>	<b>Produksi (ton)</b> <i>Production (ton)</i>
(1)	(2)	(3)	(4)
2016	3,90	9,45	3,68
2017	7,00	9,68	6,77
2018	3,50	0,00	3,47
2019	2,60	11,49	2,99
<b>2020<sup>xx</sup></b>	<b>8,50</b>	<b>10,34</b>	<b>8,79</b>

Sumber/Source: BPS, Laporan Statistik Pertanian Tanaman Pangan/BPS-Statistics Indonesia, *Agricultural Statistik Report of Food Crops*



**Tabel**  
**Table** 5.1.6

**Luas Panen, Produktivitas, dan Produksi Ubi Kayu di Kabupaten Natuna, 2016-2020**  
**Harvested Area, Productivity, and Production of Cassava in Natuna Regency, 2016-2020y**

<b>Tahun</b> <i>Years</i>	<b>Luas Panen (ha)</b> <i>Harvested Area (ha)</i>	<b>Produktivitas (ku/ha)</b> <i>Productivity (qu/ha)</i>	<b>Produksi (ton)</b> <i>Production (ton)</i>
(1)	(2)	(3)	(4)
2016	78,20	288,01	2 252,24
2017	104,10	359,55	3 742,90
2018	84,40	233,81	2 871,17
2019	78,90	299,46	2 362,72
<b>2020<sup>xx</sup></b>	<b>85,20</b>	<b>361,50</b>	<b>3 080,02</b>

Sumber/Source: BPS, Laporan Statistik Pertanian Tanaman Pangan/BPS-Statistics Indonesia, Agricultural Statistik Report of Food Crops

## 5.2 HORTIKULTURA HORTICULTURE

**Tabel** 5.2.1 **Luas Panen Tanaman Sayuran Menurut Kecamatan dan Jenis Tanaman di Kabupaten Natuna (ha), 2019 dan 2020**  
*Harvested Area of Vegetables by Subdistrict and Kind of Plant in Natuna Regency (ha), 2019 and 2020*

Kecamatan Subdistrict	Bawang Daun/ Scallion		Bawang Merah/ Shallots		Bawang Putih/ Garlic	
	2019	2020	2019	2020	2019	2020
(1)	(2)	(3)	(4)	(5)	(6)	(7)
Midai	-	-	-	-	-	-
Suak Midai	-	-	-	-	-	-
Bunguran Barat	-	1	-	-	-	-
Bunguran Utara	-	-	-	-	-	-
Pulau Laut	-	-	-	-	-	-
Pulai Tiga	-	-	-	-	-	-
Bunguran Batubi	3	3	-	-	-	-
Pulau Tiga Barat	-	0	-	-	-	-
Bunguran Timur	-	-	-	-	-	-
Bunguran Timur Laut	-	-	-	-	-	-
Bunguran Tengah	2	1	-	-	-	-
Bunguran Selatan	-	-	-	-	-	-
Serasan	-	-	-	-	-	-
Subi	-	-	-	-	-	-
Serasan Timur	-	-	-	-	-	-
<b>Natuna</b>	<b>5</b>	<b>5</b>	<b>-</b>	<b>-</b>	<b>-</b>	<b>-</b>



Lanjutan Tabel/Continued Table 5.2.1

Kecamatan Subdistrict	Bayam/ Spinach		Blewah/ Blewah		Buncis/ String Bean	
	2019	2020	2019	2020	2019	2020
(1)	(8)	(9)	(10)	(11)	(12)	(13)
Midai	2	2	-	-	-	-
Suak Midai	5	1	-	-	-	-
Bunguran Barat	-	0	-	-	-	-
Bunguran Utara	-	-	1	-	-	-
Pulau Laut	-	-	-	-	-	-
Pulai Tiga	-	-	-	-	-	-
Bunguran Batubi	10	7	-	-	-	1
Pulau Tiga Barat	-	-	-	-	-	-
Bunguran Timur	-	-	-	-	-	-
Bunguram Timur Laut	-	-	-	-	-	-
Bunguran Tengah	5	6	-	-	1	1
Bunguran Selatan	-	-	-	-	-	-
Serasan	12	12	-	-	-	-
Subi	-	1	-	-	-	-
Serasan Timur	12	15	-	-	-	1
<b>Natuna</b>	<b>46</b>	<b>43</b>	<b>1</b>	<b>-</b>	<b>1</b>	<b>3</b>

Lanjutan Tabel/*Continued Table 5.2.1*

Kecamatan Subdistrict	Cabai Besar/ Chili/Big chili		Cabai Rawit/ Chili/Cayenne Pepper		Jamur <sup>1</sup> / Mushrooms <sup>1</sup>	
	2019	2020	2019	2020	2019	2020
(1)	(14)	(15)	(16)	(17)	(18)	(19)
Midai	-	-	1	2	-	-
Suak Midai	-	-	-	1	-	-
Bunguran Barat	-	-	-	1	-	-
Bunguran Utara	-	2	2	2	-	-
Pulau Laut	-	-	3	0	-	-
Pulai Tiga	-	-	-	1	-	-
Bunguran Batubi	2	2	2	4	-	-
Pulau Tiga Barat	-	-	-	0	-	-
Bunguran Timur	2	2	1	2	-	-
Bunguran Timur Laut	-	-	-	2	-	-
Bunguran Tengah	8	15	8	11	-	-
Bunguran Selatan	1	1	1	1	-	-
Serasan	-	-	3	10	-	-
Subi	2	2	2	1	-	-
Serasan Timur	-	2	7	17	-	-
<b>Natuna</b>	<b>15</b>	<b>25</b>	<b>31</b>	<b>54</b>	<b>-</b>	<b>-</b>

Lanjutan Tabel/*Continued Table* 5.2.1

Kecamatan Subdistrict	Kacang Merah/ Red Beans		Kacang Panjang/ Long Beans		Kangkung/ Water Spinach	
	2019	2020	2019	2020	2019	2020
(1)	(20)	(21)	(22)	(23)	(24)	(25)
Midai	-	-	3	2	3	2
Suak Midai	-	-	6	1	4	1
Bunguran Barat	-	-	-	0	-	0
Bunguran Utara	-	-	-	0	-	-
Pulau Laut	-	-	-	0	-	0
Pulai Tiga	-	-	-	0	-	1
Bunguran Batubi	-	-	3	4	10	9
Pulau Tiga Barat	-	-	-	-	-	0
Bunguran Timur	-	-	-	1	-	1
Bunguram Timur Laut	-	-	-	-	-	-
Bunguran Tengah	-	-	4	4	10	7
Bunguran Selatan	-	-	-	0	-	-
Serasan	-	-	11	5	12	12
Subi	-	-	-	1	-	1
Serasan Timur	-	-	11	19	18	28
<b>Natuna</b>	-	-	<b>38</b>	<b>37</b>	<b>57</b>	<b>63</b>





Lanjutan Tabel/*Continued Table 5.2.1*

Kecamatan Subdistrict	Kembang Kol/ Cauliflower		Kentang/ Potato		Ketimun/ Cucumber	
	2019	2020	2019	2020	2019	2020
(1)	(26)	(27)	(28)	(29)	(30)	(31)
Midai	-	-	-	-	3	1
Suak Midai	-	-	-	-	2	1
Bunguran Barat	-	-	-	-	-	0
Bunguran Utara	-	-	-	-	-	0
Pulau Laut	-	-	-	-	-	-
Pulai Tiga	-	-	-	-	-	-
Bunguran Batubi	-	-	-	-	-	3
Pulau Tiga Barat	-	-	-	-	-	0
Bunguran Timur	-	-	-	-	-	1
Bunguran Timur Laut	-	-	-	-	2	1
Bunguran Tengah	-	-	-	-	6	6
Bunguran Selatan	-	-	-	-	-	-
Serasan	-	-	-	-	7	10
Subi	-	-	-	-	-	-
Serasan Timur	-	-	-	-	14	23
<b>Natuna</b>	-	-	-	-	<b>34</b>	<b>46</b>

Lanjutan Tabel/*Continued Table* 5.2.1

Kecamatan Subdistrict	Kubis/ Cabbage		Labu Siam/ Chayote		Lobak/ Radish	
	2019	2020	2019	2020	2019	2020
(1)	(32)	(33)	(34)	(35)	(36)	(37)
Midai	-	-	-	-	-	-
Suak Midai	-	-	-	-	-	-
Bunguran Barat	-	-	-	-	-	-
Bunguran Utara	-	-	1	-	-	-
Pulau Laut	-	-	-	-	-	-
Pulau Tiga	-	-	-	-	-	-
Bunguran Batubi	-	-	-	-	-	-
Pulau Tiga Barat	-	-	-	-	-	-
Bunguran Timur	-	-	-	-	-	-
Bunguram Timur Laut	-	-	-	-	-	-
Bunguran Tengah	-	-	-	-	-	-
Bunguran Selatan	-	-	-	-	-	-
Serasan	-	-	-	-	-	-
Subi	-	-	-	-	-	-
Serasan Timur	-	-	-	-	-	-
<b>Natuna</b>	-	-	<b>1</b>	-	-	-

Lanjutan Tabel/Continued Table 5.2.1

Kecamatan Subdistrict	Melon/ Melon		Paprika/ Bell Pepper		Petsai/Sawi/Chinese Cabbage/Mustard Green	
	2019	2020	2019	2020	2019	2020
(1)	(38)	(39)	(40)	(41)	(42)	(43)
Midai	-	-	-	-	6	1
Suak Midai	-	-	-	-	7	2
Bunguran Barat	-	-	-	-	-	0
Bunguran Utara	-	-	-	-	-	0
Pulau Laut	-	-	-	-	-	0
Pulai Tiga	-	-	-	-	-	-
Bunguran Batubi	-	-	-	-	8	5
Pulau Tiga Barat	-	-	-	-	-	1
Bunguran Timur	-	-	-	-	-	-
Bunguran Timur Laut	-	-	-	-	-	-
Bunguran Tengah	-	-	-	-	-	3
Bunguran Selatan	-	-	-	-	-	-
Serasan	-	-	-	-	-	-
Subi	-	-	-	-	-	3
Serasan Timur	-	-	-	-	-	-
<b>Natuna</b>	-	-	-	-	<b>21</b>	<b>15</b>

Lanjutan Tabel/*Continued Table* 5.2.1

Kecamatan Subdistrict	Semangka/ Water Melon		Stroberi/ Strawberry		Terung/ Eggplant	
	2019	2020	2019	2020	2019	2020
(1)	(44)	(45)	(46)	(47)	(48)	(49)
Midai	-	-	-	-	-	0
Suak Midai	-	-	-	-	-	-
Bunguran Barat	-	-	-	-	-	0
Bunguran Utara	-	0	-	-	-	0
Pulau Laut	1	-	-	-	-	-
Pulai Tiga	-	-	-	-	-	0
Bunguran Batubi	-	1	-	-	1	2
Pulau Tiga Barat	-	-	-	-	-	-
Bunguran Timur	-	1	-	-	-	1
Bunguram Timur Laut	2	2	-	-	-	2
Bunguran Tengah	-	1	-	-	5	6
Bunguran Selatan	2	3	-	-	-	0
Serasan	7	15	-	-	1	8
Subi	2	0	-	-	-	1
Serasan Timur	10	8	-	-	8	12
<b>Natuna</b>	<b>24</b>	<b>31</b>	<b>-</b>	<b>-</b>	<b>15</b>	<b>32</b>



Lanjutan Tabel/Continued Table 5.2.1

Kecamatan Subdistrict	Tomat/ Tomato		Wortel/ Carrot	
	2019	2020	2019	2020
(1)	(50)	(51)	(52)	(53)
Midai	-	-	-	-
Suak Midai	-	-	-	-
Bunguran Barat	-	0	-	-
Bunguran Utara	-	-	-	-
Pulau Laut	-	-	-	-
Pulai Tiga	-	-	-	-
Bunguran Batubi	-	-	-	-
Pulau Tiga Barat	-	-	-	-
Bunguran Timur	-	0	-	-
Bunguran Timur Laut	-	-	-	-
Bunguran Tengah	-	-	-	-
Bunguran Selatan	-	-	-	-
Serasan	1	3	-	-
Subi	-	0	-	-
Serasan Timur	-	-	-	-
<b>Natuna</b>	<b>1</b>	<b>3</b>	<b>-</b>	<b>-</b>

Catatan/Note: <sup>1</sup> Satuan dalam m<sup>2</sup>/Unit in m<sup>2</sup>

Sumber/Source: BPS, Statistik Pertanian Hortikultura SPH/BPS-Statistics Indonesia, Agricultural Statistic for Horticulture SPH



**Tabel**  
**Table** 5.2.2

**Produksi Tanaman Sayuran Menurut Kecamatan dan Jenis Tanaman di Kabupaten Natuna (kuintal), 2019 dan 2020**

*Production of Vegetables by Subdistrict and Kind of Plant in Natuna Regency (quintal), 2019 dan 2020*

Kecamatan Subdistrict	Bawang Daun/ Scallion		Bawang Merah/ Shallots		Bawang Putih/ Garlic	
	2019	2020	2019	2020	2019	2020
(1)	(2)	(3)	(4)	(5)	(6)	(7)
Midai	-	-	-	-	-	-
Suak Midai	-	-	-	-	-	-
Bunguran Barat	-	30	-	-	-	-
Bunguran Utara	-	-	-	-	-	-
Pulau Laut	-	-	-	-	-	-
Pulai Tiga	-	-	-	-	-	-
Bunguran Batubi	11	27	-	-	-	-
Pulau Tiga Barat	-	1	-	-	-	-
Bunguran Timur	-	-	-	-	-	-
Bunguram Timur Laut	-	-	-	-	-	-
Bunguran Tengah	6	3	-	-	-	-
Bunguran Selatan	-	-	-	-	-	-
Serasan	-	-	-	-	-	-
Subi	-	-	-	-	-	-
Serasan Timur	-	-	-	-	-	-
<b>Natuna</b>	<b>17</b>	<b>60</b>	-	-	-	-



Lanjutan Tabel/Continued Table 5.2.2

Kecamatan Subdistrict	Bayam/ Spinach		Blewah/ Blewah		Buncis/ String Bean	
	2019	2020	2019	2020	2019	2020
(1)	(8)	(9)	(10)	(11)	(12)	(13)
Midai	2	3	-	-	-	-
Suak Midai	6	1	-	-	-	-
Bunguran Barat	-	0	-	-	-	-
Bunguran Utara	-	-	2	-	-	-
Pulau Laut	-	-	-	-	-	-
Pulai Tiga	-	-	-	-	-	-
Bunguran Batubi	39	48	-	-	-	12
Pulau Tiga Barat	-	-	-	-	-	-
Bunguran Timur	-	-	-	-	-	-
Bunguran Timur Laut	-	-	-	-	-	-
Bunguran Tengah	37	17	-	-	2	8
Bunguran Selatan	-	-	-	-	-	-
Serasan	76	84	-	-	-	-
Subi	-	2	-	-	-	-
Serasan Timur	59	102	-	-	-	9
<b>Natuna</b>	<b>219</b>	<b>257</b>	<b>2</b>	<b>-</b>	<b>2</b>	<b>28</b>

Lanjutan Tabel/*Continued Table 5.2.2*

Kecamatan <i>Subdistrict</i>	Cabai Besar/ <i>Chili/Big chili</i>		Cabai Rawit/ <i>Chili/Cayenne Pepper</i>		Jamur <sup>1</sup> / <i>Mushrooms<sup>1</sup></i>	
	2019	2020	2019	2020	2019	2020
(1)	(14)	(15)	(16)	(17)	(18)	(19)
Midai	-	-	2	4	-	-
Suak Midai	-	-	2	2	-	-
Bunguran Barat	-	-	-	4	-	-
Bunguran Utara	-	9	8	18	-	-
Pulau Laut	-	-	12	1	-	-
Pulai Tiga	-	-	-	2	-	-
Bunguran Batubi	8	43	42	40	-	-
Pulau Tiga Barat	-	-	-	1	-	-
Bunguran Timur	6	12	4	8	-	-
Bunguran Timur Laut	-	-	-	65	-	-
Bunguran Tengah	175	164	91	97	-	-
Bunguran Selatan	2	4	2	9	-	-
Serasan	-	-	54	153	-	-
Subi	8	5	10	5	-	-
Serasan Timur	-	18	49	143	-	-
<b>Natuna</b>	<b>199</b>	<b>256</b>	<b>276</b>	<b>551</b>	<b>-</b>	<b>-</b>



Lanjutan Tabel/Continued Table 5.2.2

Kecamatan Subdistrict	Kacang Merah/ Red Beans		Kacang Panjang/ Long Beans		Kangkung/ Water Spinach	
	2019	2020	2019	2020	2019	2020
(1)	(20)	(21)	(22)	(23)	(24)	(25)
Midai	-	-	6	4	6	4
Suak Midai	-	-	12	2	8	1
Bunguran Barat	-	-	-	1	-	3
Bunguran Utara	-	-	-	0	-	-
Pulau Laut	-	-	-	3	-	5
Pulai Tiga	-	-	-	2	-	3
Bunguran Batubi	-	-	18	60	46	51
Pulau Tiga Barat	-	-	-	-	-	1
Bunguran Timur	-	-	-	6	-	5
Bunguran Timur Laut	-	-	-	-	-	-
Bunguran Tengah	-	-	21	50	71	30
Bunguran Selatan	-	-	-	1	-	-
Serasan	-	-	112	58	79	96
Subi	-	-	-	6	-	4
Serasan Timur	-	-	90	215	76	127
<b>Natuna</b>	<b>-</b>	<b>-</b>	<b>259</b>	<b>409</b>	<b>286</b>	<b>329</b>



Lanjutan Tabel/Continued Table 5.2.2

Kecamatan Subdistrict	Kembang Kol/ Cauliflower		Kentang/ Potato		Ketimun/ Cucumber	
	2019	2020	2019	2020	2019	2020
(1)	(26)	(27)	(28)	(29)	(30)	(31)
Midai	-	-	-	-	3	2
Suak Midai	-	-	-	-	2	1
Bunguran Barat	-	-	-	-	-	4
Bunguran Utara	-	-	-	-	-	0
Pulau Laut	-	-	-	-	-	-
Pulai Tiga	-	-	-	-	-	-
Bunguran Batubi	-	-	-	-	-	76
Pulau Tiga Barat	-	-	-	-	-	0
Bunguran Timur	-	-	-	-	-	6
Bunguram Timur Laut	-	-	-	-	4	10
Bunguran Tengah	-	-	-	-	68	56
Bunguran Selatan	-	-	-	-	-	-
Serasan	-	-	-	-	90	148
Subi	-	-	-	-	-	-
Serasan Timur	-	-	-	-	169	320
<b>Natuna</b>	-	-	-	-	<b>336</b>	<b>623</b>



Lanjutan Tabel/Continued Table 5.2.2

Kecamatan Subdistrict	Kubis/ Cabbage		Labu Siam/ Chayote		Lobak/ Radish	
	2019	2020	2019	2020	2019	2020
(1)	(32)	(33)	(34)	(35)	(36)	(37)
Midai	-	-	-	-	-	-
Suak Midai	-	-	-	-	-	-
Bunguran Barat	-	-	-	-	-	-
Bunguran Utara	-	-	4	-	-	-
Pulau Laut	-	-	-	-	-	-
Pulai Tiga	-	-	-	-	-	-
Bunguran Batubi	-	-	-	-	-	-
Pulau Tiga Barat	-	-	-	-	-	-
Bunguran Timur	-	-	-	-	-	-
Bunguran Timur Laut	-	-	-	-	-	-
Bunguran Tengah	-	-	-	-	-	-
Bunguran Selatan	-	-	-	-	-	-
Serasan	-	-	-	-	-	-
Subi	-	-	-	-	-	-
Serasan Timur	-	-	-	-	-	-
<b>Natuna</b>	-	-	<b>4</b>	-	-	-

Lanjutan Tabel/*Continued Table 5.2.2*

Kecamatan Subdistrict	Melon/ Melon		Paprika/ Bell Pepper		Petai/Sawi/ <i>Chinese Cabbage/Mustard Green</i>	
	2019	2020	2019	2020	2019	2020
(1)	(38)	(39)	(40)	(41)	(42)	(43)
Midai	-	-	-	-	7	1
Suak Midai	-	-	-	-	8	2
Bunguran Barat	-	-	-	-	-	3
Bunguran Utara	-	-	-	-	-	0
Pulau Laut	-	-	-	-	-	3
Pulai Tiga	-	-	-	-	-	-
Bunguran Batubi	-	-	-	-	33	59
Pulau Tiga Barat	-	-	-	-	-	2
Bunguran Timur	-	-	-	-	-	-
Bunguran Timur Laut	-	-	-	-	-	-
Bunguran Tengah	-	-	-	-	-	20
Bunguran Selatan	-	-	-	-	-	-
Serasan	-	-	-	-	-	-
Subi	-	-	-	-	-	438
Serasan Timur	-	-	-	-	-	-
<b>Natuna</b>	-	-	-	-	<b>48</b>	<b>528</b>

Lanjutan Tabel/Continued Table 5.2.2

Kecamatan Subdistrict	Semangka/ Water Melon		Stroberi/ Strawberry		Terung/ Eggplant	
	2019	2020	2019	2020	2019	2020
(1)	(44)	(45)	(46)	(47)	(48)	(49)
Midai	-	-	-	-	-	0
Suak Midai	-	-	-	-	-	-
Bunguran Barat	-	-	-	-	-	1
Bunguran Utara	-	1	-	-	-	0
Pulau Laut	2	-	-	-	-	-
Pulai Tiga	-	-	-	-	-	2
Bunguran Batubi	-	27	-	-	8	62
Pulau Tiga Barat	-	-	-	-	-	-
Bunguran Timur	-	3	-	-	-	4
Bunguran Timur Laut	6	90	-	-	-	36
Bunguran Tengah	-	16	-	-	36	58
Bunguran Selatan	6	5	-	-	-	0
Serasan	70	180	-	-	34	120
Subi	124	1	-	-	-	3
Serasan Timur	68	53	-	-	69	184
<b>Natuna</b>	<b>276</b>	<b>375</b>	<b>-</b>	<b>-</b>	<b>147</b>	<b>468</b>

Lanjutan Tabel/*Continued Table 5.2.2*

Kecamatan <i>Subdistrict</i>	Tomat/ <i>Tomato</i>		Wortel/ <i>Carrot</i>	
	2019	2020	2019	2020
(1)	(50)	(51)	(52)	(53)
Midai	-	-	-	-
Suak Midai	-	-	-	-
Bunguran Barat	-	3	-	-
Bunguran Utara	-	-	-	-
Pulau Laut	-	-	-	-
Pulai Tiga	-	-	-	-
Bunguran Batubi	-	-	-	-
Pulau Tiga Barat	-	-	-	-
Bunguran Timur	-	0	-	-
Bunguran Timur Laut	-	-	-	-
Bunguran Tengah	-	-	-	-
Bunguran Selatan	-	-	-	-
Serasan	11	39	-	-
Subi	-	1	-	-
Serasan Timur	-	-	-	-
<b>Natuna</b>	<b>11</b>	<b>44</b>	-	-

Catatan/*Note*: <sup>1</sup> Satuan dalam kg/*Unit in kg*  
Angka Sementara (ASEM)/ *Preliminary Figures*

Sumber/*Source*: BPS, Statistik Pertanian Hortikultura SPH/*BPS-Statistics Indonesia, Agricultural Statistic for Horticulture SPH*

**Tabel**  
**Table** 5.2.3

**Luas Panen Tanaman Sayuran dan Buah-buahan  
 Semusim Menurut Jenis Tanaman di Kabupaten  
 Natuna, 2018-2020**  
*Harvested Area of Seasonal Vegetables and Fruits by  
 Kind of Plant in Natuna Regency, 2018-2020*

Jenis Tanaman <i>Kind of Plants</i>	Satuan <i>Unit</i>	2018	2019	2020
(1)	(2)	(3)	(4)	(5)
Bawang Daun/ <i>Scallion</i>	ha/ <i>ha</i>	2	5	5
Bawang Merah/ <i>Shallots</i>	ha/ <i>ha</i>	-	-	-
Bawang Putih/ <i>Garlic</i>	ha/ <i>ha</i>	-	-	-
Bayam/ <i>Spinach</i>	ha/ <i>ha</i>	31	46	43
Blewah/ <i>Blewah</i>	ha/ <i>ha</i>	-	1	-
Buncis/ <i>String Bean</i>	ha/ <i>ha</i>	-	1	3
Cabai Besar/ <i>Chili/Big chili</i>	ha/ <i>ha</i>	6	15	25
Cabai Rawit/ <i>Chili/Cayenne Pepper</i>	ha/ <i>ha</i>	38	31	54
Jamur/ <i>Mushrooms</i>	m <sup>2</sup> / <i>m<sup>2</sup></i>	-	-	-
Kacang Merah/ <i>Red Beans</i>	ha/ <i>ha</i>	-	-	-
Kacang Panjang/ <i>Long Beans</i>	ha/ <i>ha</i>	42	38	37
Kangkung/ <i>Water Spinach</i>	ha/ <i>ha</i>	63	57	63
Kembang Kol/ <i>Cauliflower</i>	ha/ <i>ha</i>	-	-	-
Kentang/ <i>Potato</i>	ha/ <i>ha</i>	-	-	-
Ketimun/ <i>Cucumber</i>	ha/ <i>ha</i>	42	34	46
Kubis/ <i>Cabbage</i>	ha/ <i>ha</i>	-	-	-
Labu Siam/ <i>Chayote</i>	ha/ <i>ha</i>	-	1	-
Lobak/ <i>Radish</i>	ha/ <i>ha</i>	-	-	-
Melon/ <i>Melon</i>	ha/ <i>ha</i>	-	-	-
Paprika/ <i>Bell Pepper</i>	ha/ <i>ha</i>	-	-	-
Petsai/Sawi/ <i>Chinese Cabbage/mustard green</i>	ha/ <i>ha</i>	22	21	15

Lanjutan Tabel/*Continued Table* 5.2.3

Jenis Tanaman <i>Kind of Plants</i>	Satuan <i>Unit</i>	2018	2019	2020
(1)	(2)	(3)	(4)	(5)
Semangka/ <i>Water Melon</i>	ha/ <i>ha</i>	31	24	31
Stroberi/ <i>Strawberry</i>	ha/ <i>ha</i>	-	-	-
Terung/ <i>Eggplant</i>	ha/ <i>ha</i>	26	15	32
Tomat/ <i>Tomato</i>	ha/ <i>ha</i>	-	1	3
Wortel/ <i>Carrot</i>	ha/ <i>ha</i>	-	-	-

Catatan/Note: Angka Sementara (ASEM)/ *Preliminary Figures*

Sumber/Source: BPS, Statistik Pertanian Hortikultura SPH/BPS-*Statistics Indonesia, Agricultural Statistic for Horticulture SPH*



**Tabel**  
**Table** 5.2.4

**Produksi Tanaman Sayuran dan Buah-buahan Semusim  
 Menurut Jenis Tanaman di Kabupaten Natuna, 2018-  
 2020**
***Production of Seasonal Vegetables and Fruits by Kind of  
 Plant in Natuna Regency, 2018-2020***

Jenis Tanaman <i>Kind of Plants</i>	Satuan <i>Unit</i>	2018	2019	2020
(1)	(2)	(3)	(4)	(5)
Bawang Daun/ <i>Scallion</i>	kw/ <i>qui</i>	6	17	60
Bawang Merah/ <i>Shallots</i>	kw/ <i>qui</i>	-	-	-
Bawang Putih/ <i>Garlic</i>	kw/ <i>qui</i>	-	-	-
Bayam/ <i>Spinach</i>	kw/ <i>qui</i>	117	219	257
Blewah/ <i>Blewah</i>	kw/ <i>qui</i>	-	2	-
Buncis/ <i>String Bean</i>	kw/ <i>qui</i>	-	2	28
Cabai Besar/ <i>Chili/Big chili</i>	kw/ <i>qui</i>	40	199	256
Cabai Rawit/ <i>Chili/Cayenne Pepper</i>	kw/ <i>qui</i>	225	276	551
Jamur/ <i>Mushrooms</i>	kg/ <i>kg</i>	-	-	-
Kacang Merah/ <i>Red Beans</i>	kw/ <i>qui</i>	-	-	-
Kacang Panjang/ <i>Long Beans</i>	kw/ <i>qui</i>	295	259	409
Kangkung/ <i>Water Spinach</i>	kw/ <i>qui</i>	304	286	329
Kembang Kol/ <i>Cauliflower</i>	kw/ <i>qui</i>	-	-	-
Kentang/ <i>Potato</i>	kw/ <i>qui</i>	-	-	-
Ketimun/ <i>Cucumber</i>	kw/ <i>qui</i>	365	336	623
Kubis/ <i>Cabbage</i>	kw/ <i>qui</i>	-	-	-
Labu Siam/ <i>Chayote</i>	kw/ <i>qui</i>	-	4	-
Lobak/ <i>Radish</i>	kw/ <i>qui</i>	-	-	-
Melon/ <i>Melon</i>	kw/ <i>qui</i>	-	-	-
Paprika/ <i>Bell Pepper</i>	kw/ <i>qui</i>	-	-	-
Petsai/Sawi/ <i>Chinese Cabbage/mustard green</i>	kw/ <i>qui</i>	91	48	528

Lanjutan Tabel/*Continued Table* 5.2.4

Jenis Tanaman <i>Kind of Plants</i>	Satuan <i>Unit</i>	2018	2019	2020
(1)	(2)	(3)	(4)	(5)
Semangka/ <i>Water Melon</i>	kw/ <i>qui</i>	156	276	375
Stroberi/ <i>Strawberry</i>	kw/ <i>qui</i>	-	-	-
Terung/ <i>Eggplant</i>	kw/ <i>qui</i>	183	147	468
Tomat/ <i>Tomato</i>	kw/ <i>qui</i>	-	11	44
Wortel/ <i>Carrot</i>	kw/ <i>qui</i>	-	-	-

Catatan/Note: Angka Sementara (ASEM)/ *Preliminary Figures*

Sumber/Source: BPS, Statistik Pertanian Hortikultura SPH/BPS-*Statistics Indonesia, Agricultural Statistic for Horticulture SPH*

**Tabel**  
**Table 5.2.5**
**Luas Panen Tanaman Biofarmaka Menurut Kecamatan dan Jenis Tanaman di Kabupaten Natuna (m<sup>2</sup>), 2019 dan 2020**
*Harvested Area of Medicinal Plants by Subdistrict and Kind of Plant in Natuna Regency (m<sup>2</sup>), 2019 and 2020*

Kecamatan Subdistrict	Dlingo/Dringo/ Calamus		Jahe/ Ginger		Kapulaga/ Java Cardamom	
	2019	2020	2019	2020	2019	2020
(1)	(2)	(3)	(4)	(5)	(6)	(7)
Midai	-	-	-	-	-	-
Suak Midai	-	-	-	-	-	-
Bunguran Barat	-	-	-	-	-	-
Bunguran Utara	-	-	-	-	-	-
Pulau Laut	-	-	-	-	-	-
Pulai Tiga	-	-	5	2	-	-
Bunguran Batubi	50	-	500	-	50	-
Pulau Tiga Barat	-	-	5	5	-	-
Bunguran Timur	-	-	27	80	-	-
Bunguran Timur Laut	-	-	15	30	-	-
Bunguran Tengah	-	-	4	1	-	-
Bunguran Selatan	-	-	10	6	-	-
Serasan	-	-	5	11	-	-
Subi	-	-	60	42	-	-
Serasan Timur	-	-	1	2	-	-
<b>Natuna</b>	<b>50</b>	<b>-</b>	<b>632</b>	<b>179</b>	<b>50</b>	<b>-</b>

Lanjutan Tabel/*Continued Table 5.2.5*

Kecamatan Subdistrict	Keji Beling/ Verbenaceae		Kencur/ East Indian Galangal		Kunyit/ Turmeric	
	2019	2020	2019	2020	2019	2020
(1)	(8)	(9)	(10)	(11)	(12)	(13)
Midai	-	-	-	-	-	-
Suak Midai	-	-	-	-	-	-
Bunguran Barat	-	-	-	-	-	-
Bunguran Utara	-	-	-	-	-	-
Pulau Laut	-	-	-	-	1	-
Pulai Tiga	-	-	-	1	6	3
Bunguran Batubi	-	-	200	-	-	-
Pulau Tiga Barat	-	-	-	1	5	2
Bunguran Timur	-	-	30	40	15	53
Bunguran Timur Laut	-	-	5	-	1	5
Bunguran Tengah	-	-	1	-	2	2
Bunguran Selatan	-	-	100	100	10	20
Serasan	-	-	1	-	4	8
Subi	-	-	40	-	45	75
Serasan Timur	-	-	1	-	2	4
<b>Natuna</b>	-	-	<b>378</b>	<b>142</b>	<b>91</b>	<b>172</b>

Lanjutan Tabel/Continued Table 5.2.5

Kecamatan Subdistrict	Laos/Lengkua/ Galanga		Lempuyang/ Zingiber Aromaticum		Lidah Buaya/ Aloevera	
	2019	2020	2019	2020	2019	2020
(1)	(14)	(15)	(16)	(17)	(18)	(19)
Midai	-	-	-	-	-	-
Suak Midai	-	-	-	-	-	-
Bunguran Barat	-	-	-	-	-	-
Bunguran Utara	-	-	-	-	-	-
Pulau Laut	1	-	-	-	-	-
Pulai Tiga	5	2	-	-	-	-
Bunguran Batubi	500	10	90	-	-	-
Pulau Tiga Barat	6	4	-	-	-	-
Bunguran Timur	10	42	-	-	-	5
Bunguran Timur Laut	20	-	-	-	-	-
Bunguran Tengah	3	1	-	-	-	-
Bunguran Selatan	30	30	-	-	1	-
Serasan	3	6	-	-	-	-
Subi	35	-	-	-	-	-
Serasan Timur	2	2	-	-	-	-
<b>Natuna</b>	<b>615</b>	<b>97</b>	<b>90</b>	<b>-</b>	<b>1</b>	<b>5</b>



Lanjutan Tabel/Continued Table 5.2.5

Kecamatan Subdistrict	Mahkota Dewa <sup>1</sup> / <i>Phaleria Macrocarpa</i> <sup>1</sup>		Mengkudu/Pace <sup>1</sup> / <i>Indian Mulberry</i> <sup>1</sup>		Sambiloto/ <i>King of Bitter</i>	
	2019	2020	2019	2020	2019	2020
(1)	(20)	(21)	(22)	(23)	(24)	(25)
Midai	-	-	-	-	-	-
Suak Midai	-	-	-	-	-	-
Bunguran Barat	-	-	-	-	-	-
Bunguran Utara	-	-	-	-	-	-
Pulau Laut	-	-	-	-	-	-
Pulai Tiga	-	-	-	-	-	-
Bunguran Batubi	-	-	50	-	-	-
Pulau Tiga Barat	-	-	-	-	-	-
Bunguran Timur	-	15	-	-	-	-
Bunguran Timur Laut	-	-	-	-	-	-
Bunguran Tengah	-	-	-	-	-	-
Bunguran Selatan	-	-	-	-	-	-
Serasan	-	-	-	-	-	-
Subi	-	-	35	-	-	-
Serasan Timur	-	-	-	-	-	-
<b>Natuna</b>	-	<b>15</b>	<b>85</b>	-	-	-

Lanjutan Tabel/Continued Table 5.2.5

Kecamatan Subdistrict	Temuireng/ Black Turmeric		Temukunci/ Chinese Keys		Temulawak/ Java Turmeric	
	2019	2020	2019	2020	2019	2020
(1)	(26)	(27)	(28)	(29)	(30)	(31)
Midai	-	-	-	-	-	-
Suak Midai	-	-	-	-	-	-
Bunguran Barat	-	-	-	-	-	-
Bunguran Utara	-	-	-	-	-	-
Pulau Laut	-	-	-	-	-	-
Pulai Tiga	-	-	-	-	-	-
Bunguran Batubi	-	-	-	-	50	-
Pulau Tiga Barat	-	-	-	-	-	-
Bunguran Timur	14	42	-	-	13	17
Bunguran Timur Laut	-	-	-	-	-	-
Bunguran Tengah	-	-	-	-	-	-
Bunguran Selatan	-	-	-	-	-	-
Serasan	-	-	-	-	-	-
Subi	-	-	-	-	-	-
Serasan Timur	-	-	-	-	-	-
<b>Natuna</b>	<b>14</b>	<b>42</b>	<b>-</b>	<b>-</b>	<b>63</b>	<b>17</b>

Catatan/Note: <sup>1</sup> Satuan dalam jumlah Pohon/Unit in total tree  
Angka Sementara (ASEM)/ Preliminary Figures

Sumber/Source: BPS, Statistik Pertanian Hortikultura SPH/BPS-Statistics Indonesia, Agricultural Statistic for Horticulture SPH



**Tabel**  
**Table** 5.2.6

**Produksi Tanaman Biofarmaka Menurut Kecamatan dan Jenis Tanaman di Kabupaten Natuna (kg), 2019 and 2020**

*Production of Medicinal Plants by Subdistrict and Kind of Plant in Natuna Regency (kg), 2019 and 2020*

Kecamatan Subdistrict	Dlingo/Dringo/ Calamus		Jahe/ Ginger		Kapulaga/ Java Cardamom	
	2019	2020	2019	2020	2019	2020
(1)	(2)	(3)	(4)	(5)	(6)	(7)
Midai	-	-	-	-	-	-
Suak Midai	-	-	-	-	-	-
Bunguran Barat	-	-	-	-	-	-
Bunguran Utara	-	-	-	-	-	-
Pulau Laut	-	-	-	-	-	-
Pulai Tiga	-	-	11	32	-	-
Bunguran Batubi	15	-	700	-	9	-
Pulau Tiga Barat	-	-	14	40	-	-
Bunguran Timur	-	-	67	190	-	-
Bunguran Timur Laut	-	-	15	150	-	-
Bunguran Tengah	-	-	13	15	-	-
Bunguran Selatan	-	-	4	50	-	-
Serasan	-	-	14	77	-	-
Subi	-	-	65	303	-	-
Serasan Timur	-	-	6	16	-	-
<b>Natuna</b>	<b>15</b>	<b>-</b>	<b>909</b>	<b>873</b>	<b>9</b>	<b>-</b>



Lanjutan Tabel/Continued Table 5.2.6

Kecamatan Subdistrict	Keji Beling/ Verbenaceae		Kencur/ East Indian Galangal		Kunyit/ Turmeric	
	2019	2020	2019	2020	2019	2020
(1)	(8)	(9)	(10)	(11)	(12)	(13)
Midai	-	-	-	-	-	-
Suak Midai	-	-	-	-	-	-
Bunguran Barat	-	-	-	-	-	-
Bunguran Utara	-	-	-	-	-	-
Pulau Laut	-	-	-	-	1	-
Pulai Tiga	-	-	-	1	8	17
Bunguran Batubi	-	-	134	-	-	-
Pulau Tiga Barat	-	-	-	3	9	9
Bunguran Timur	-	-	88	135	38	180
Bunguran Timur Laut	-	-	5	-	1	20
Bunguran Tengah	-	-	1	-	8	20
Bunguran Selatan	-	-	34	320	6	55
Serasan	-	-	4	-	11	64
Subi	-	-	31	-	38	395
Serasan Timur	-	-	4	-	6	29
<b>Natuna</b>	<b>-</b>	<b>-</b>	<b>301</b>	<b>459</b>	<b>126</b>	<b>789</b>

Lanjutan Tabel/*Continued Table* 5.2.6

Kecamatan Subdistrict	Laos/Lengkuu/ Galanga		Lempuyang/ Zingiber Aromaticum		Lidah Buaya/ Aloevera	
	2019	2020	2019	2020	2019	2020
(1)	(14)	(15)	(16)	(17)	(18)	(19)
Midai	-	-	-	-	-	-
Suak Midai	-	-	-	-	-	-
Bunguran Barat	-	-	-	-	-	-
Bunguran Utara	-	-	-	-	-	-
Pulau Laut	1	-	-	-	-	-
Pulai Tiga	23	24	-	-	-	-
Bunguran Batubi	500	30	77	-	-	-
Pulau Tiga Barat	25	95	-	-	-	-
Bunguran Timur	49	185	-	-	-	15
Bunguran Timur Laut	40	-	-	-	-	-
Bunguran Tengah	18	9	-	-	-	-
Bunguran Selatan	12	184	-	-	1	-
Serasan	22	54	-	-	-	-
Subi	70	-	-	-	-	-
Serasan Timur	9	15	-	-	-	-
<b>Natuna</b>	<b>769</b>	<b>596</b>	<b>77</b>	<b>-</b>	<b>1</b>	<b>15</b>

Lanjutan Tabel/Continued Table 5.2.6

Kecamatan Subdistrict	Mahkota Dewa <sup>1</sup> / <i>Phaleria Macrocarpa</i> <sup>1</sup>		Mengkudu/Pace <sup>1</sup> / <i>Indian Mulberry</i> <sup>1</sup>		Sambiloto/ <i>King of Bitter</i>	
	2019	2020	2019	2020	2019	2020
(1)	(20)	(21)	(22)	(23)	(24)	(25)
Midai	-	-	-	-	-	-
Suak Midai	-	-	-	-	-	-
Bunguran Barat	-	-	-	-	-	-
Bunguran Utara	-	-	-	-	-	-
Pulau Laut	-	-	-	-	-	-
Pulai Tiga	-	-	-	-	-	-
Bunguran Batubi	-	-	10	-	-	-
Pulau Tiga Barat	-	-	-	-	-	-
Bunguran Timur	-	180	-	-	-	-
Bunguran Timur Laut	-	-	-	-	-	-
Bunguran Tengah	-	-	-	-	-	-
Bunguran Selatan	-	-	-	-	-	-
Serasan	-	-	-	-	-	-
Subi	-	-	125	-	-	-
Serasan Timur	-	-	-	-	-	-
<b>Natuna</b>	<b>-</b>	<b>180</b>	<b>135</b>	<b>-</b>	<b>-</b>	<b>-</b>

Lanjutan Tabel/*Continued Table 5.2.6*

Kecamatan Subdistrict	Temuireng/ Black Turmeric		Temukunci/ Chinese Keys		Temulawak/ Java Turmeric	
	2019	2020	2019	2020	2019	2020
(1)	(26)	(27)	(28)	(29)	(30)	(31)
Midai	-	-	-	-	-	-
Suak Midai	-	-	-	-	-	-
Bunguran Barat	-	-	-	-	-	-
Bunguran Utara	-	-	-	-	-	-
Pulau Laut	-	-	-	-	-	-
Pulau Tiga	-	-	-	-	-	-
Bunguran Batubi	-	-	-	-	50	-
Pulau Tiga Barat	-	-	-	-	-	-
Bunguran Timur	62	165	-	-	65	66
Bunguran Timur Laut	-	-	-	-	-	-
Bunguran Tengah	-	-	-	-	-	-
Bunguran Selatan	-	-	-	-	-	-
Serasan	-	-	-	-	-	-
Subi	-	-	-	-	-	-
Serasan Timur	-	-	-	-	-	-
<b>Natuna</b>	<b>62</b>	<b>165</b>	<b>-</b>	<b>-</b>	<b>115</b>	<b>66</b>

Catatan/Note: Angka Sementara (ASEM)/ Preliminary Figures

Sumber/Source: BPS, Statistik Pertanian Hortikultura SPH/BPS-Statistics Indonesia, Agricultural Statistic for Horticulture SPH

**Tabel 5.2.7 Luas Panen Tanaman Biofarmaka Menurut Jenis Tanaman di Kabupaten Natuna, 2018-2020**  
**Harvested Area of Medicinal Plants by Kind of Plant in Natuna Regency, 2018-2020**

Jenis Tanaman Kind of Plants	Satuan Unit	2018	2019	2020
(1)	(2)	(3)	(4)	(5)
Dlingo/Dringo/ <i>Calamus</i>	m <sup>2</sup> / m <sup>2</sup>	-	50	-
Jahe/ <i>Ginger</i>	m <sup>2</sup> / m <sup>2</sup>	368	632	179
Kapulaga/ <i>Java Cardamom</i>	m <sup>2</sup> / m <sup>2</sup>	-	50	-
Keji Beling/ <i>Verbenaceae</i>	m <sup>2</sup> / m <sup>2</sup>	-	-	-
Kencur/ <i>East Indian Galangal</i>	m <sup>2</sup> / m <sup>2</sup>	152	378	142
Kunyit/ <i>Turmeric</i>	m <sup>2</sup> / m <sup>2</sup>	27	91	172
Laos/Lengkuas/ <i>Galanga</i>	m <sup>2</sup> / m <sup>2</sup>	349	615	97
Lempuyang/ <i>Zingiber Aromaticum</i>	m <sup>2</sup> / m <sup>2</sup>	13	90	-
Lidah Buaya/ <i>Aloevera</i>	m <sup>2</sup> / m <sup>2</sup>	-	1	5
Mahkota Dewa/ <i>Phaleria Macrocarpa</i>	pohon/ tree	-	-	15
Mengkudu/Pace/ <i>Indian Mulberry</i>	pohon/ tree	-	85	-
Sambiloto/ <i>King of Bitter</i>	m <sup>2</sup> / m <sup>2</sup>	-	-	-
Temuireng/ <i>Black Turmeric</i>	m <sup>2</sup> / m <sup>2</sup>	-	14	42
Temukunci/ <i>Chinese Keys</i>	m <sup>2</sup> / m <sup>2</sup>	-	-	-
Temulawak/ <i>Java Turmeric</i>	m <sup>2</sup> / m <sup>2</sup>	1	63	17

Catatan/Note: Angka Sementara (ASEM)/ Preliminary Figures

Sumber/Source: BPS, Statistik Pertanian Hortikultura SPH/BPS-Statistics Indonesia, Agricultural Statistic for Horticulture SPH



**Tabel**  
**Table** 5.2.8

**Produksi Tanaman Biofarmaka Menurut Jenis Tanaman  
di Kabupaten Natuna (kg), 2018-2020**  
*Production of Medicinal Plants by Kind of Plant in Natuna  
Regency (kg), 2018-2020*

Jenis Tanaman <i>Kind of Plants</i>	2018	2019	2020
(1)	(2)	(3)	(4)
Dlingo/Dringo/ <i>Calamus</i>	-	15	-
Jahe/ <i>Ginger</i>	354	909	873
Kapulaga/ <i>Java Cardamom</i>	-	9	-
Keji Beling/ <i>Verbenaceae</i>	-	-	-
Kencur/ <i>East Indian Galangal</i>	101	301	459
Kunyit/ <i>Turmeric</i>	27	126	789
Laos/Lengkuas/ <i>Galanga</i>	409	769	596
Lempuyang/ <i>Zingiber Aromaticum</i>	10	77	-
Lidah Buaya/ <i>Aloevera</i>	-	1	15
Mahkota Dewa/ <i>Phaleria Macrocarpa</i>	-	-	180
Mengkudu/Pace/ <i>Indian Mulberry</i>	-	135	-
Sambiloto/ <i>King of Bitter</i>	-	-	-
Temuireng/ <i>Black Turmeric</i>	-	62	165
Temukunci/ <i>Chinese Keys</i>	-	-	-
Temulawak/ <i>Java Turmeric</i>	2	115	66

Catatan/Note: Angka Sementara (ASEM)/ *Preliminary Figures*

Sumber/SOURCE: BPS, Statistik Pertanian Hortikultura SPH/BPS-Statistics Indonesia, *Agricultural Statistic for Horticulture SPH*

**Tabel**  
**Table 5.2.9**
**Luas Panen Tanaman Hias Menurut Kecamatan dan Jenis Tanaman di Kabupaten Natuna (m<sup>2</sup>), 2019 and 2020**
***Harvested Area of Ornamental Plants by Subdistrict and Kind of Plant in Natuna Regency (m<sup>2</sup>), 2019 and 2020***

Kecamatan Subdistrict	Anggrek/ Orchid		Anthurium Bunga/ Flamingo Lily Flower		Anthurium Daun/ Anthurium	
	2019	2020	2019	2020	2019	2020
(1)	(2)	(3)	(4)	(5)	(6)	(7)
Midai	-	-	-	-	-	-
Suak Midai	-	-	-	-	-	-
Bunguran Barat	-	-	-	-	-	-
Bunguran Utara	-	-	-	-	-	-
Pulau Laut	-	-	-	-	-	-
Pulai Tiga	-	-	-	-	-	-
Bunguran Batubi	2	-	-	5	-	-
Pulau Tiga Barat	-	-	-	-	-	-
Bunguran Timur	-	32	-	-	-	-
Bunguran Timur Laut	-	-	-	-	-	-
Bunguran Tengah	-	-	-	-	-	-
Bunguran Selatan	-	-	-	-	-	-
Serasan	-	-	-	-	-	-
Subi	-	-	-	-	-	-
Serasan Timur	-	-	-	-	-	-
<b>Natuna</b>	<b>2</b>	<b>32</b>	<b>-</b>	<b>5</b>	<b>-</b>	<b>-</b>

Lanjutan Tabel/*Continued Table* 5.2.9

Kecamatan Subdistrict	Anyelir/ Carnation		Balanceng/ Dieffenbacia		Dracaena/ Dracaena	
	2019	2020	2019	2020	2019	2020
(1)	(8)	(9)	(10)	(11)	(12)	(13)
Midai	-	-	-	-	-	-
Suak Midai	-	-	-	-	-	-
Bunguran Barat	-	-	-	-	-	-
Bunguran Utara	-	-	-	-	-	-
Pulau Laut	-	-	-	-	-	-
Pulai Tiga	-	-	-	-	-	-
Bunguran Batubi	-	-	-	-	-	-
Pulau Tiga Barat	-	-	-	-	-	-
Bunguran Timur	-	-	-	-	-	-
Bunguran Timur Laut	-	-	-	-	-	-
Bunguran Tengah	-	-	-	-	-	-
Bunguran Selatan	-	-	-	-	-	-
Serasan	-	-	-	-	-	-
Subi	-	-	-	-	-	-
Serasan Timur	-	-	-	-	-	-
<b>Natuna</b>	-	-	-	-	-	-





Lanjutan Tabel/Continued Table 5.2.9

Kecamatan Subdistrict	Euphorbia/ Euphorbia		Gladiol/ Gladiol		Hanjuang/ Cordyline	
	2019	2020	2019	2020	2019	2020
(1)	(14)	(15)	(16)	(17)	(18)	(19)
Midai	-	-	-	-	-	-
Suak Midai	-	-	-	-	-	-
Bunguran Barat	-	-	-	-	-	-
Bunguran Utara	-	-	-	-	-	-
Pulau Laut	-	-	-	-	-	-
Pulai Tiga	-	-	-	-	-	-
Bunguran Batubi	-	-	-	-	-	-
Pulau Tiga Barat	-	-	-	-	-	-
Bunguran Timur	2	9	-	5	-	-
Bunguran Timur Laut	-	-	-	-	-	-
Bunguran Tengah	-	-	-	-	-	-
Bunguran Selatan	-	-	-	-	-	-
Serasan	-	-	-	-	-	-
Subi	-	-	-	-	-	-
Serasan Timur	-	-	-	-	-	-
<b>Natuna</b>	<b>2</b>	<b>9</b>	<b>-</b>	<b>5</b>	<b>-</b>	<b>-</b>

Lanjutan Tabel/*Continued Table 5.2.9*

Kecamatan Subdistrict	Herbras/ Gerbera		Kamboja Jepang/ Adenium		Keladi Hias/ Caladium	
	2019	2020	2019	2020	2019	2020
(1)	(20)	(21)	(22)	(23)	(24)	(25)
Midai	-	-	-	-	-	-
Suak Midai	-	-	-	-	-	-
Bunguran Barat	-	-	-	-	-	-
Bunguran Utara	-	-	-	-	-	-
Pulau Laut	-	-	-	-	-	-
Pulai Tiga	-	-	-	-	-	-
Bunguran Batubi	-	-	-	-	-	-
Pulau Tiga Barat	-	-	-	-	-	-
Bunguran Timur	-	-	-	-	-	-
Bunguran Timur Laut	-	-	-	-	-	-
Bunguran Tengah	-	-	-	-	-	-
Bunguran Selatan	-	-	-	-	-	-
Serasan	-	-	-	-	-	-
Subi	-	-	-	-	-	-
Serasan Timur	-	-	-	-	-	-
<b>Natuna</b>	-	-	-	-	-	-



Lanjutan Tabel/Continued Table 5.2.9

Kecamatan Subdistrict	Krisan/ Chrysantemum		Mawar/ Rose		Melati/ Jasmine	
	2019	2020	2019	2020	2019	2020
(1)	(26)	(27)	(28)	(29)	(30)	(31)
Midai	-	-	-	-	-	-
Suak Midai	-	-	-	-	-	-
Bunguran Barat	-	-	-	-	-	-
Bunguran Utara	-	-	-	-	-	-
Pulau Laut	-	-	-	-	-	-
Pulai Tiga	-	-	-	-	-	-
Bunguran Batubi	-	-	-	30	-	2
Pulau Tiga Barat	-	-	-	-	-	-
Bunguran Timur	-	-	-	-	7	23
Bunguran Timur Laut	-	-	-	-	-	-
Bunguran Tengah	-	-	-	-	-	-
Bunguran Selatan	-	-	-	-	-	-
Serasan	-	-	-	-	-	-
Subi	-	-	-	-	-	-
Serasan Timur	-	-	-	-	-	-
<b>Natuna</b>	-	-	-	<b>30</b>	<b>7</b>	<b>25</b>

Lanjutan Tabel/*Continued Table 5.2.9*

Kecamatan Subdistrict	Monstera/ Monstera		Pakis/ Leather Leaf Fern		Palem <sup>1</sup> / Palm <sup>1</sup>	
	2019	2020	2019	2020	2019	2020
(1)	(32)	(33)	(34)	(35)	(36)	(37)
Midai	-	-	-	-	-	-
Suak Midai	-	-	-	-	-	-
Bunguran Barat	-	-	-	-	-	-
Bunguran Utara	-	-	-	-	-	-
Pulau Laut	-	-	-	-	-	-
Pulai Tiga	-	-	-	-	-	-
Bunguran Batubi	-	-	-	-	-	20
Pulau Tiga Barat	-	-	-	-	-	-
Bunguran Timur	-	-	-	-	-	-
Bunguran Timur Laut	-	-	-	-	-	-
Bunguran Tengah	-	-	-	-	-	-
Bunguran Selatan	-	-	-	-	-	-
Serasan	-	-	-	-	-	-
Subi	-	-	-	-	-	-
Serasan Timur	-	-	-	-	-	-
<b>Natuna</b>	-	-	-	-	-	<b>20</b>



Lanjutan Tabel/*Continued Table* 5.2.9

Kecamatan <i>Subdistrict</i>	Pedang-Pedangan/ <i>Sansevieria</i>		Philodendron/ <i>Philodendron</i>		Pisang-Pisangan/ <i>Heliconia</i>	
	2019	2020	2019	2020	2019	2020
(1)	(38)	(39)	(40)	(41)	(42)	(43)
Midai	-	-	-	-	-	-
Suak Midai	-	-	-	-	-	-
Bunguran Barat	-	-	-	-	-	-
Bunguran Utara	-	-	-	-	-	-
Pulau Laut	-	-	-	-	-	-
Pulai Tiga	-	-	-	-	-	-
Bunguran Batubi	-	-	-	-	-	-
Pulau Tiga Barat	-	-	-	-	-	-
Bunguran Timur	-	-	-	-	-	-
Bunguran Timur Laut	-	-	-	-	-	-
Bunguran Tengah	-	-	-	-	-	-
Bunguran Selatan	-	-	-	-	-	-
Serasan	-	-	-	-	-	-
Subi	-	-	-	-	-	-
Serasan Timur	-	-	-	-	-	-
<b>Natuna</b>	-	-	-	-	-	-



Lanjutan Tabel/Continued Table 5.2.9

Kecamatan Subdistrict	Sedap Malam/ Tuberose		Soka/ Ixora		Sri Rejeki/ Aglaonema	
	2019	2020	2019	2020	2019	2020
(1)	(44)	(45)	(46)	(47)	(48)	(49)
Midai	-	-	-	-	-	-
Suak Midai	-	-	-	-	-	-
Bunguran Barat	-	-	-	-	-	-
Bunguran Utara	-	-	-	-	-	10
Pulau Laut	-	-	-	-	-	-
Pulau Tiga	-	-	-	-	-	-
Bunguran Batubi	-	-	-	-	-	-
Pulau Tiga Barat	-	-	-	-	-	-
Bunguran Timur	5	26	-	-	-	-
Bunguran Timur Laut	-	-	-	-	-	-
Bunguran Tengah	-	-	-	-	-	-
Bunguran Selatan	-	-	-	-	-	-
Serasan	-	-	-	-	-	-
Subi	-	-	-	-	-	-
Serasan Timur	-	-	-	-	-	-
<b>Natuna</b>	<b>5</b>	<b>26</b>	<b>-</b>	<b>-</b>	<b>-</b>	<b>10</b>

Catatan/Note: <sup>1</sup> Satuan dalam pohon/Unit in tree  
Angka Sementara (ASEM)/ Preliminary Figures

Sumber/Source: BPS, Statistik Pertanian Hortikultura SPH/BPS-Statistics Indonesia, Agricultural Statistik for Horticulture SPH

**Tabel**  
**Table** 5.2.10

**Produksi Tanaman Hias Menurut Kecamatan dan Jenis Tanaman di Kabupaten Natuna (tangkai), 2019 and 2020**
*Production of Ornamental Plants by Subdistrict and Kind of Plant in Lingga Regency (stalks), 2019 and 2020*

Kecamatan Subdistrict	Anggrek/ Orchid		Anthurium Bunga/ Flamingo Lily Flower		Anthurium Daun/ Anthurium	
	2019	2020	2019	2020	2019	2020
(1)	(2)	(3)	(4)	(5)	(6)	(7)
Midai	-	-	-	-	-	-
Suak Midai	-	-	-	-	-	-
Bunguran Barat	-	-	-	-	-	-
Bunguran Utara	-	-	-	-	-	-
Pulau Laut	-	-	-	-	-	-
Pulai Tiga	-	-	-	-	-	-
Bunguran Batubi	10	-	-	5	-	-
Pulau Tiga Barat	-	-	-	-	-	-
Bunguran Timur	-	77	-	-	-	-
Bunguran Timur Laut	-	-	-	-	-	-
Bunguran Tengah	-	-	-	-	-	-
Bunguran Selatan	-	-	-	-	-	-
Serasan	-	-	-	-	-	-
Subi	-	-	-	-	-	-
Serasan Timur	-	-	-	-	-	-
<b>Natuna</b>	<b>10</b>	<b>77</b>	<b>-</b>	<b>5</b>	<b>-</b>	<b>-</b>

Lanjutan Tabel/*Continued Table* 5.2.10

Kecamatan Subdistrict	Anyelir/ Carnation		Balaceng/ Dieffenbacia		Dracaena/ Dracaena	
	2019	2020	2019	2020	2019	2020
(1)	(8)	(9)	(10)	(11)	(12)	(13)
Midai	-	-	-	-	-	-
Suak Midai	-	-	-	-	-	-
Bunguran Barat	-	-	-	-	-	-
Bunguran Utara	-	-	-	-	-	-
Pulau Laut	-	-	-	-	-	-
Pulai Tiga	-	-	-	-	-	-
Bunguran Batubi	-	-	-	-	-	-
Pulau Tiga Barat	-	-	-	-	-	-
Bunguran Timur	-	-	-	-	-	-
Bunguran Timur Laut	-	-	-	-	-	-
Bunguran Tengah	-	-	-	-	-	-
Bunguran Selatan	-	-	-	-	-	-
Serasan	-	-	-	-	-	-
Subi	-	-	-	-	-	-
Serasan Timur	-	-	-	-	-	-
<b>Natuna</b>	-	-	-	-	-	-





Lanjutan Tabel/*Continued Table* 5.2.10

Kecamatan Subdistrict	Euphorbia/ Euphorbia		Gladiol/ Gladiol		Hanjuang/ Cordyline	
	2019	2020	2019	2020	2019	2020
(1)	(14)	(15)	(16)	(17)	(18)	(19)
Midai	-	-	-	-	-	-
Suak Midai	-	-	-	-	-	-
Bunguran Barat	-	-	-	-	-	-
Bunguran Utara	-	-	-	-	-	-
Pulau Laut	-	-	-	-	-	-
Pulai Tiga	-	-	-	-	-	-
Bunguran Batubi	-	-	-	-	-	-
Pulau Tiga Barat	-	-	-	-	-	-
Bunguran Timur	12	19	-	20	-	-
Bunguran Timur Laut	-	-	-	-	-	-
Bunguran Tengah	-	-	-	-	-	-
Bunguran Selatan	-	-	-	-	-	-
Serasan	-	-	-	-	-	-
Subi	-	-	-	-	-	-
Serasan Timur	-	-	-	-	-	-
<b>Natuna</b>	<b>12</b>	<b>19</b>	<b>-</b>	<b>20</b>	<b>-</b>	<b>-</b>



Lanjutan Tabel/Continued Table 5.2.10

Kecamatan Subdistrict	Herbras/ Gerbera		Kamboja Jepang/ Adenium		Keladi Hias/ Caladium	
	2019	2020	2019	2020	2019	2020
(1)	(20)	(21)	(22)	(23)	(24)	(25)
Midai	-	-	-	-	-	-
Suak Midai	-	-	-	-	-	-
Bunguran Barat	-	-	-	-	-	-
Bunguran Utara	-	-	-	-	-	-
Pulau Laut	-	-	-	-	-	-
Pulai Tiga	-	-	-	-	-	-
Bunguran Batubi	-	-	-	-	-	-
Pulau Tiga Barat	-	-	-	-	-	-
Bunguran Timur	-	-	-	-	-	-
Bunguran Timur Laut	-	-	-	-	-	-
Bunguran Tengah	-	-	-	-	-	-
Bunguran Selatan	-	-	-	-	-	-
Serasan	-	-	-	-	-	-
Subi	-	-	-	-	-	-
Serasan Timur	-	-	-	-	-	-
<b>Natuna</b>	-	-	-	-	-	-



Lanjutan Tabel/*Continued Table* 5.2.10

Kecamatan Subdistrict	Krisan/ Chrysantemum		Mawar/ Rose		Melati/ Jasmine	
	2019	2020	2019	2020	2019	2020
(1)	(26)	(27)	(28)	(29)	(30)	(31)
Midai	-	-	-	-	-	-
Suak Midai	-	-	-	-	-	-
Bunguran Barat	-	-	-	-	-	-
Bunguran Utara	-	-	-	-	-	-
Pulau Laut	-	-	-	-	-	-
Pulai Tiga	-	-	-	-	-	-
Bunguran Batubi	-	-	-	30	-	1
Pulau Tiga Barat	-	-	-	-	-	-
Bunguran Timur	-	-	-	-	1	29
Bunguran Timur Laut	-	-	-	-	-	-
Bunguran Tengah	-	-	-	-	-	-
Bunguran Selatan	-	-	-	-	-	-
Serasan	-	-	-	-	-	-
Subi	-	-	-	-	-	-
Serasan Timur	-	-	-	-	-	-
<b>Natuna</b>	-	-	-	<b>30</b>	<b>1</b>	<b>30</b>

Lanjutan Tabel/*Continued Table* 5.2.10

Kecamatan Subdistrict	Monstera/ Monstera		Pakis/ Leather Leaf Fern		Palem <sup>1</sup> / Palm <sup>1</sup>	
	2019	2020	2019	2020	2019	2020
(1)	(32)	(33)	(34)	(35)	(36)	(37)
Midai	-	-	-	-	-	-
Suak Midai	-	-	-	-	-	-
Bunguran Barat	-	-	-	-	-	-
Bunguran Utara	-	-	-	-	-	-
Pulau Laut	-	-	-	-	-	-
Pulai Tiga	-	-	-	-	-	-
Bunguran Batubi	-	-	-	-	-	20
Pulau Tiga Barat	-	-	-	-	-	-
Bunguran Timur	-	-	-	-	-	-
Bunguran Timur Laut	-	-	-	-	-	-
Bunguran Tengah	-	-	-	-	-	-
Bunguran Selatan	-	-	-	-	-	-
Serasan	-	-	-	-	-	-
Subi	-	-	-	-	-	-
Serasan Timur	-	-	-	-	-	-
<b>Natuna</b>	-	-	-	-	-	<b>20</b>



Lanjutan Tabel/*Continued Table* 5.2.10

Kecamatan Subdistrict	Pedang-Pedangan/ <i>Sansevieria</i>		Philodendron/ <i>Philodendron</i>		Pisang-Pisangan/ <i>Heliconia</i>	
	2019	2020	2019	2020	2019	2020
(1)	(38)	(39)	(40)	(41)	(42)	(43)
Midai	-	-	-	-	-	-
Suak Midai	-	-	-	-	-	-
Bunguran Barat	-	-	-	-	-	-
Bunguran Utara	-	-	-	-	-	-
Pulau Laut	-	-	-	-	-	-
Pulai Tiga	-	-	-	-	-	-
Bunguran Batubi	-	-	-	-	-	-
Pulau Tiga Barat	-	-	-	-	-	-
Bunguran Timur	-	-	-	-	-	-
Bunguran Timur Laut	-	-	-	-	-	-
Bunguran Tengah	-	-	-	-	-	-
Bunguran Selatan	-	-	-	-	-	-
Serasan	-	-	-	-	-	-
Subi	-	-	-	-	-	-
Serasan Timur	-	-	-	-	-	-
<b>Natuna</b>	-	-	-	-	-	-



Lanjutan Tabel/Continued Table 5.2.10

Kecamatan Subdistrict	Sedap Malam/ Tuberose		Soka/ Ixora		Sri Rejeki/ Aglaonema	
	2019	2020	2019	2020	2019	2020
(1)	(44)	(45)	(46)	(47)	(48)	(49)
Midai	-	-	-	-	-	-
Suak Midai	-	-	-	-	-	-
Bunguran Barat	-	-	-	-	-	-
Bunguran Utara	-	-	-	-	-	64
Pulau Laut	-	-	-	-	-	-
Pulau Tiga	-	-	-	-	-	-
Bunguran Batubi	-	-	-	-	-	-
Pulau Tiga Barat	-	-	-	-	-	-
Bunguran Timur	15	50	-	-	-	-
Bunguran Timur Laut	-	-	-	-	-	-
Bunguran Tengah	-	-	-	-	-	-
Bunguran Selatan	-	-	-	-	-	-
Serasan	-	-	-	-	-	-
Subi	-	-	-	-	-	-
Serasan Timur	-	-	-	-	-	-
<b>Natuna</b>	<b>15</b>	<b>50</b>	<b>-</b>	<b>-</b>	<b>-</b>	<b>64</b>

Catatan/Note: <sup>1</sup> Satuan dalam pohon/Unit in tree  
Angka Sementara (ASEM)/ Preliminary Figures

Sumber/Source: BPS, Statistik Pertanian Hortikultura SPH/BPS-Statistics Indonesia, Agricultural Statistik for Horticulture SPH

**Tabel** 5.2.11 **Luas Panen Tanaman Hias Menurut Jenis Tanaman di Kabupaten Natuna, 2019 dan 2020**  
**Table** 5.2.11 **Harvested Area of Ornamental Plants by Kind of Plant in Natuna Regency, 2019 and 2020**

Jenis Tanaman Kind of Plants	Satuan Unit	2018	2019	2020
(1)	(2)	(3)	(4)	(5)
Anggrek/ <i>Orchid</i>	m <sup>2</sup> / m <sup>2</sup>	-	2	32
Anthurium Bunga/ <i>Flamingo Lily Flower</i>	m <sup>2</sup> / m <sup>2</sup>	-	-	5
Anthurium Daun/ <i>Anthurium</i>	m <sup>2</sup> / m <sup>2</sup>	-	-	-
Anyelir/ <i>Carnation</i>	m <sup>2</sup> / m <sup>2</sup>	-	-	-
Balaceng/ <i>Dieffenbacia</i>	m <sup>2</sup> / m <sup>2</sup>	-	-	-
Dracaena/ <i>Dracaena</i>	m <sup>2</sup> / m <sup>2</sup>	-	-	-
Euphorbia/ <i>Euphorbia</i>	m <sup>2</sup> / m <sup>2</sup>	-	2	9
Gladiol/ <i>Gladiol</i>	m <sup>2</sup> / m <sup>2</sup>	-	-	5
Hanjuang/ <i>Cordyline</i>	m <sup>2</sup> / m <sup>2</sup>	-	-	-
Herbras/ <i>Gerbera</i>	m <sup>2</sup> / m <sup>2</sup>	-	-	-
Kamboja Jepang/ <i>Adenium</i>	m <sup>2</sup> / m <sup>2</sup>	-	-	-
Keladi Hias/ <i>Caladium</i>	m <sup>2</sup> / m <sup>2</sup>	-	-	-
Krisan/ <i>Chrysantemum</i>	m <sup>2</sup> / m <sup>2</sup>	-	-	-
Mawar/ <i>Rose</i>	m <sup>2</sup> / m <sup>2</sup>	-	-	30
Melati/ <i>Jasmine</i>	m <sup>2</sup> / m <sup>2</sup>	-	7	25
Monstera/ <i>Monstera</i>	m <sup>2</sup> / m <sup>2</sup>	-	-	-
Pakis/ <i>Leather Leaf Fern</i>	m <sup>2</sup> / m <sup>2</sup>	-	-	-
Palem/ <i>Palm</i>	pohon/ <i>tree</i>	-	-	20
Pedang-Pedangan/ <i>Sansevieria</i>	m <sup>2</sup> / m <sup>2</sup>	-	-	-
Philodendron/ <i>Philodendron</i>	m <sup>2</sup> / m <sup>2</sup>	-	-	-



Lanjutan Tabel/Continued Table 5.2.11

Jenis Tanaman <i>Kind of Plants</i>	Satuan <i>Unit</i>	2018	2019	2020
(1)	(2)	(3)	(4)	(5)
Pisang-Pisangan/ <i>Heliconia</i>	m <sup>2</sup> / m <sup>2</sup>	-	-	-
Sedap Malam/ <i>Tuberose</i>	m <sup>2</sup> / m <sup>2</sup>	-	5	26
Soka/ <i>Ixora</i>	m <sup>2</sup> / m <sup>2</sup>	-	-	-
Sri Rejeki/ <i>Aglaonema</i>	m <sup>2</sup> / m <sup>2</sup>	-	-	10

Catatan/Note: Angka Sementara (ASEM)/ *Preliminary Figures*

Sumber/Source: BPS, Statistik Pertanian Hortikultura SPH/BPS-Statistics Indonesia, *Agricultural Statistik for Horticulture SPH*

<https://datunakab.bps.go.id>





**Tabel** 5.2.12 **Produksi Tanaman Hias Menurut Jenis Tanaman di Kabupaten Natuna, 2019 dan 2020**  
**Table** 5.2.12 **Production of Ornamental Plants by Kind of Plant in Natuna Regency, 2019 and 2020**

Jenis Tanaman Kind of Plants	Satuan Unit	2018	2019	2020
(1)	(2)	(3)	(4)	(5)
Anggrek/ <i>Orchid</i>	tangkai/ <i>stalks</i>	-	10	77
Anthurium Bunga/ <i>Flamingo Lily Flower</i>	tangkai/ <i>stalks</i>	-	-	5
Anthurium Daun/ <i>Anthurium</i>	pohon/ <i>tree</i>	-	-	-
Anyelir/ <i>Carnation</i>	tangkai/ <i>stalks</i>	-	-	-
Balaceng/ <i>Dieffenbacia</i>	pohon/ <i>tree</i>	-	-	-
Dracaena/ <i>Dracaena</i>	pohon/ <i>tree</i>	-	-	-
Euphorbia/ <i>Euphorbia</i>	pohon/ <i>tree</i>	-	12	19
Gladiol/ <i>Gladiol</i>	tangkai/ <i>stalks</i>	-	-	20
Hanjuang/ <i>Cordyline</i>	pohon/ <i>tree</i>	-	-	-
Herbras/ <i>Gerbera</i>	tangkai/ <i>stalks</i>	-	-	-
Kamboja Jepang/ <i>Adenium</i>	pohon/ <i>tree</i>	-	-	-
Keladi Hias/ <i>Caladium</i>	pohon/ <i>tree</i>	-	-	-
Krisan/ <i>Chrysantemum</i>	tangkai/ <i>stalks</i>	-	-	-
Mawar/ <i>Rose</i>	tangkai/ <i>stalks</i>	-	-	30
Melati/ <i>Jasmine</i>	kg/ <i>kg</i>	-	1	30
Monstera/ <i>Monstera</i>	pohon/ <i>tree</i>	-	-	-
Pakis/ <i>Leather Leaf Fern</i>	pohon/ <i>tree</i>	-	-	-
Palem/ <i>Palm</i>	pohon/ <i>tree</i>	-	-	20
Pedang-Pedangan/ <i>Sansevieria</i>	rumpun/ <i>clumps</i>	-	-	-
Philodendron/ <i>Philodendron</i>	pohon/ <i>tree</i>	-	-	-

Lanjutan Tabel/*Continued Table* 5.2.12

Jenis Tanaman <i>Kind of Plants</i>	Satuan <i>Unit</i>	2018	2019	2020
(1)	(2)	(3)	(4)	(5)
Pisang-Pisangan/ <i>Heliconia</i>	tangkai/ <i>stalks</i>	-	-	-
Sedap Malam/ <i>Tuberose</i>	tangkai/ <i>stalks</i>	-	15	50
Soka/ <i>Ixora</i>	pohon/ <i>tree</i>	-	-	-
Sri Rejeki/ <i>Aglaonema</i>	pohon/ <i>tree</i>	-	-	64

Catatan/Note: Angka Sementara (ASEM)/ *Preliminary Figures*

Sumber/Source: BPS, Statistik Pertanian Hortikultura SPH/BPS-Statistics Indonesia, *Agricultural Statistik for Horticulture SPH*

<https://datunakab.bps.go.id>

**Tabel**  
**Table** 5.2.13

**Produksi Buah-buahan Menurut Kecamatan dan Jenis Tanaman di Kabupaten Natuna (kwintal), 2019 and 2020**

*Production of Fruits by Subdistrict and Kind of Plant in Natuna Regency (quintal), 2019 and 2020*

Kecamatan Subdistrict	Alpukat/ Avocado		Anggur/ Grape		Apel/ Apple	
	2019	2020	2019	2020	2019	2020
(1)	(2)	(3)	(4)	(5)	(6)	(7)
Midai	3	5	-	-	-	-
Suak Midai	-	-	-	-	-	-
Bunguran Barat	-	-	-	-	-	-
Bunguran Utara	-	1	-	-	-	-
Pulau Laut	4	-	-	-	-	-
Pulai Tiga	-	-	-	-	-	-
Bunguran Batubi	3	7	-	-	-	-
Pulau Tiga Barat	-	-	-	-	-	-
Bunguran Timur	8	-	-	-	-	-
Bunguran Timur Laut	-	-	-	-	-	-
Bunguran Tengah	-	-	-	-	-	-
Bunguran Selatan	4	1	-	-	-	-
Serasan	-	-	-	-	-	-
Subi	-	-	-	-	-	-
Serasan Timur	-	-	-	-	-	-
<b>Natuna</b>	<b>22</b>	<b>13</b>	<b>-</b>	<b>-</b>	<b>-</b>	<b>-</b>



Lanjutan Tabel/Continued Table 5.2.13

Kecamatan Subdistrict	Belimbing/ Star Fruit		Duku/Langsar/ Kokosan/ Duku		Durian/ Durian	
	2019	2020	2019	2020	2019	2020
(1)	(8)	(9)	(10)	(11)	(12)	(13)
Midai	-	-	-	-	15	20
Suak Midai	-	-	-	-	36	39
Bunguran Barat	-	-	-	-	50	-
Bunguran Utara	-	-	-	-	1 001	28
Pulau Laut	-	6	-	-	-	70
Pulai Tiga	-	-	-	-	190	-
Bunguran Batubi	7	-	-	-	20	10
Pulau Tiga Barat	-	-	-	-	182	-
Bunguran Timur	4	-	4	-	120	40
Bunguran Timur Laut	-	-	-	-	422	36
Bunguran Tengah	-	-	-	-	2	-
Bunguran Selatan	5	-	4	-	72	36
Serasan	-	-	40	-	62	-
Subi	5	-	-	2	48	50
Serasan Timur	-	-	-	14	-	-
<b>Natuna</b>	<b>21</b>	<b>6</b>	<b>48</b>	<b>16</b>	<b>2 220</b>	<b>328</b>



Lanjutan Tabel/Continued Table 5.2.13

Kecamatan Subdistrict	Jambu Air/ Water Apple		Jambu Biji/ Guava		Jengkol/ Jengkol	
	2019	2020	2019	2020	2019	2020
(1)	(14)	(15)	(16)	(17)	(18)	(19)
Midai	-	-	-	-	15	20
Suak Midai	-	-	-	-	32	32
Bunguran Barat	-	-	-	-	-	-
Bunguran Utara	-	-	-	-	-	-
Pulau Laut	5	-	7	-	2	15
Pulai Tiga	-	-	-	-	1	-
Bunguran Batubi	40	1	70	13	-	5
Pulau Tiga Barat	-	14	-	0	1	-
Bunguran Timur	6	3	32	1	15	3
Bunguran Timur Laut	-	-	-	-	-	-
Bunguran Tengah	-	-	-	-	-	-
Bunguran Selatan	16	19	28	25	200	40
Serasan	35	25	60	-	75	30
Subi	3	2	2	2	9	2
Serasan Timur	-	-	-	-	-	25
<b>Natuna</b>	<b>105</b>	<b>64</b>	<b>199</b>	<b>41</b>	<b>350</b>	<b>172</b>



Lanjutan Tabel/Continued Table 5.2.13

Kecamatan Subdistrict	Jeruk Besar/ Pomelo		Jeruk Siam/Keprok/ Orange/Tangerine		Mangga/ Mango	
	2019	2020	2019	2020	2019	2020
(1)	(20)	(21)	(22)	(23)	(24)	(25)
Midai	-	-	-	-	39	52
Suak Midai	-	-	-	-	24	24
Bunguran Barat	-	-	3	-	73	-
Bunguran Utara	-	-	-	-	351	-
Pulau Laut	-	-	-	-	3 260	600
Pulai Tiga	-	-	-	-	70	-
Bunguran Batubi	6	-	6	4	85	-
Pulau Tiga Barat	-	-	-	2	140	2
Bunguran Timur	12	-	9	-	90	33
Bunguram Timur Laut	-	-	-	-	30	-
Bunguran Tengah	-	-	-	-	10	-
Bunguran Selatan	8	4	15	6	278	80
Serasan	-	-	-	-	360	-
Subi	6	-	-	-	11	67
Serasan Timur	-	-	-	-	100	120
<b>Natuna</b>	<b>32</b>	<b>4</b>	<b>33</b>	<b>12</b>	<b>4 921</b>	<b>978</b>



Lanjutan Tabel/*Continued Table* 5.2.13

Kecamatan <i>Subdistrict</i>	Manggis/ <i>Mangosteen</i>		Markisa/Konyal/ <i>Passion fruit</i>		Melinjo/ <i>Gnetum/Melinjo</i>	
	2019	2020	2019	2020	2019	2020
(1)	(26)	(27)	(28)	(29)	(30)	(31)
Midai	-	-	-	-	24	30
Suak Midai	-	-	-	-	56	57
Bunguran Barat	4	-	-	-	-	-
Bunguran Utara	-	-	-	5	-	-
Pulau Laut	-	-	-	-	-	-
Pulai Tiga	-	-	-	-	2	-
Bunguran Batubi	2	-	-	-	-	-
Pulau Tiga Barat	-	-	-	-	4	-
Bunguran Timur	8	-	-	-	35	7
Bunguran Timur Laut	-	-	-	-	-	-
Bunguran Tengah	8	-	-	-	-	-
Bunguran Selatan	8	-	-	-	10	-
Serasan	-	-	-	-	-	-
Subi	6	-	-	-	6	2
Serasan Timur	-	-	-	-	23	-
<b>Natuna</b>	<b>36</b>	<b>-</b>	<b>-</b>	<b>5</b>	<b>160</b>	<b>96</b>



Lanjutan Tabel/Continued Table 5.2.13

Kecamatan Subdistrict	Nangka/Cempedak/ Jackfruit		Nenas/ Pineapple		Pepaya/ Papaya	
	2019	2020	2019	2020	2019	2020
(1)	(32)	(33)	(34)	(35)	(36)	(37)
Midai	24	84	9	26	8	4
Suak Midai	16	53	7	49	-	-
Bunguran Barat	386	-	6	-	23	-
Bunguran Utara	12	-	2	325	35	-
Pulau Laut	-	-	-	-	4	-
Pulai Tiga	8	9	3	6	5	8
Bunguran Batubi	40	44	3	2	32	30
Pulau Tiga Barat	21	4	5	3	10	8
Bunguran Timur	9	11	8	28	17	17
Bunguram Timur Laut	-	-	3	-	9	-
Bunguran Tengah	3	-	-	-	-	-
Bunguran Selatan	100	67	18	20	9	5
Serasan	87	414	11	36	41	271
Subi	8	8	51	56	5	5
Serasan Timur	56	42	12	6	9	19
<b>Natuna</b>	<b>770</b>	<b>735</b>	<b>138</b>	<b>556</b>	<b>207</b>	<b>366</b>





Lanjutan Tabel/Continued Table 5.2.13

Kecamatan Subdistrict	Petai/ Twisted Cluster Bean		Pisang/ Banana		Rambutan/ Rambutan	
	2019	2020	2019	2020	2019	2020
(1)	(38)	(39)	(40)	(41)	(42)	(43)
Midai	27	39	80	3	12	10
Suak Midai	20	22	64	106	12	10
Bunguran Barat	-	-	-	-	-	-
Bunguran Utara	280	-	20	28	120	40
Pulau Laut	3	12	38	204	-	-
Pulai Tiga	5	-	9	23	8	-
Bunguran Batubi	-	2	34	14	61	16
Pulau Tiga Barat	5	-	9	15	300	-
Bunguran Timur	25	13	39	61	62	9
Bunguran Timur Laut	42	-	320	35	87	-
Bunguran Tengah	-	-	8	-	32	-
Bunguran Selatan	24	22	152	90	16	-
Serasan	80	24	24	92	32	-
Subi	6	3	104	12	-	3
Serasan Timur	24	34	80	77	-	2
<b>Natuna</b>	<b>541</b>	<b>171</b>	<b>981</b>	<b>760</b>	<b>742</b>	<b>90</b>

Lanjutan Tabel/*Continued Table* 5.2.13

Kecamatan Subdistrict	Salak/ Snakefruit		Sawo/ Sapodilla/Sawo	
	2019	2020	2019	2020
(1)	(44)	(45)	(46)	(47)
Midai	3	5	15	42
Suak Midai	-	-	-	-
Bunguran Barat	-	-	-	-
Bunguran Utara	-	3	-	-
Pulau Laut	-	-	2	-
Pulai Tiga	-	-	-	-
Bunguran Batubi	2	4	85	-
Pulau Tiga Barat	-	-	2	12
Bunguran Timur	4	1	11	12
Bunguran Timur Laut	-	-	-	-
Bunguran Tengah	-	-	-	-
Bunguran Selatan	-	-	52	-
Serasan	-	-	17	-
Subi	-	-	7	8
Serasan Timur	-	-	-	46
<b>Natuna</b>	<b>9</b>	<b>13</b>	<b>191</b>	<b>119</b>

Lanjutan Tabel/Continued Table 5.2.13

Kecamatan Subdistrict	Sirsak/ Soursop		Sukun/ Breadfruit	
	2019	2020	2019	2020
(1)	(48)	(49)	(50)	(51)
Midai	-	-	9	11
Suak Midai	-	-	8	2
Bunguran Barat	-	-	-	-
Bunguran Utara	-	-	25	-
Pulau Laut	1	-	5	-
Pulai Tiga	-	-	10	-
Bunguran Batubi	5	1	3	-
Pulau Tiga Barat	-	-	5	5
Bunguran Timur	8	-	12	5
Bunguran Timur Laut	-	-	-	-
Bunguran Tengah	-	-	-	-
Bunguran Selatan	4	2	24	-
Serasan	-	-	18	-
Subi	3	-	9	-
Serasan Timur	-	8	-	16
<b>Natuna</b>	<b>21</b>	<b>11</b>	<b>128</b>	<b>39</b>

Catatan/Note: Angka Sementara (ASEM)/ Preliminary Figures

Sumber/Source: BPS, Statistik Pertanian Hortikultura SPH/BPS-Statistics Indonesia, Agricultural Statistik for Horticulture SPH



**Tabel**  
**Table** 5.2.14

**Produksi Buah–Buahan dan Sayuran Tahunan Menurut Jenis Tanaman di Kabupaten Natuna (kwintal), 2019 dan 2020**

*Production of Annual Fruits and Vegetables by Kind of Plant in Natuna Regency (quintal), 2019 and 2020*

Jenis Tanaman <i>Kind of Plants</i>	2018	2019	2020
(1)	(2)	(3)	(4)
Alpukat/ <i>Avocado</i>	5	22	13
Anggur/ <i>Grape</i>	-	-	-
Apel/ <i>Apple</i>	-	-	-
Belimbing/ <i>Star Fruit</i>	37	21	6
Duku/Langsar/Kokosan/ <i>Duku</i>	-	48	16
Durian/ <i>Durian</i>	953	2 220	328
Jambu Air/ <i>Water Apple</i>	64	105	64
Jambu Biji/ <i>Guava</i>	87	199	41
Jengkol/ <i>Jengkol</i>	60	350	172
Jeruk Besar/ <i>Pomelo</i>	10	32	4
Jeruk Siam/Kepron/ <i>Orange/Tangerine</i>	9	33	12
Mangga/ <i>Mango</i>	438	4 921	978
Manggis/ <i>Mangosteen</i>	34	36	-
Markisa/Konyal/ <i>Passion fruit</i>	-	-	5
Melinjo/ <i>Gnetum/Melinjo</i>	98	160	96
Nangka/Cempedak/ <i>Jackfruit</i>	343	770	735
Nenas/ <i>Pineapple</i>	148	138	556
Pepaya/ <i>Papaya</i>	236	207	366
Petai/ <i>Twisted Cluster Bean</i>	161	541	171
Pisang/ <i>Banana</i>	753	981	760

Lanjutan Tabel/*Continued Table 5.2.14*

<b>Jenis Tanaman Kind of Plants</b>	<b>2018</b>	<b>2019</b>	<b>2020</b>
(1)	(2)	(3)	(4)
Rambutan/ <i>Rambutan</i>	90	742	90
Salak/ <i>Snakefruit</i>	5	9	13
Sawo/ <i>Sapodilla/Sawo</i>	77	191	119
Sirsak/ <i>Soursop</i>	14	21	11
Sukun/ <i>Breadfruit</i>	6	128	39

Catatan/Note: Angka Sementara (ASEM)/ *Preliminary Figures*

Sumber/Source: BPS, Statistik Pertanian Hortikultura SPH/BPS-Statistics Indonesia, *Agricultural Statistik for Horticulture SPH*



### 5.3 PERKEBUNAN ESTATE CROPS

**Tabel 5.3.1** Luas Areal Tanaman Perkebunan Menurut Kecamatan dan Jenis Tanaman di Kabupaten Natuna (ha), 2019 dan 2020  
*Planted Area of Estate Crops by Subdistrict and Type of Crops in Natuna Regency (ha), 2019 dan 2020*

Kecamatan Subdistrict	Kelapa Sawit/Oil Palm		Kelapa/Coconut	
	2019	2020	2019	2020
(1)	(2)	(3)	(4)	(5)
Midai	-	-	2 595,00	2 543,10
Suak Midai	-	-	786,00	770,30
Bunguran Barat	-	-	925,00	927,50
Bunguran Utara	-	-	2 316,00	2 319,00
Pulau Laut	-	-	1 000,00	1 003,50
Pulai Tiga	-	-	320,00	318,00
Bunguran Batubi	-	-	-	16,13
Pulau Tiga Barat	-	-	-	191,00
Bunguran Timur	-	-	1 390,00	1 395,00
Bunguran Timur Laut	-	-	532,00	538,00
Bunguran Tengah	-	-	41,00	39,50
Bunguran Selatan	-	-	1 050,00	1 059,00
Serasan	-	-	286,00	284,00
Subi	-	-	588,00	591,00
Serasan Timur	-	-	576,00	571,00
<b>Natuna</b>	-	-	<b>12 405,00</b>	<b>12 566,03</b>

Lanjutan Tabel/*Continued Table* 5.3.1

Kecamatan Subdistrict	Karet/Rubber		Cengkeh/Clove	
	2019	2020	2019	2020
(1)	(6)	(7)	(8)	(9)
Midai	105,00	98,50	893,00	895,00
Suak Midai	-	34,75	868,00	871,00
Bunguran Barat	110,00	105,00	-	770,50
Bunguran Utara	165,00	158,00	690,00	696,00
Pulau Laut	100,00	98,00	350,00	354,00
Pulai Tiga	-	-	903,00	903,50
Bunguran Batubi	-	40,50	-	7,00
Pulau Tiga Barat	-	-	-	529,40
Bunguran Timur	980,00	965,00	1 075,00	1 083,30
Bunguran Timur Laut	643,00	637,00	1 602,50	1 610,00
Bunguran Tengah	1 153,00	1 147,00	-	6,50
Bunguran Selatan	706,00	697,00	1 375,00	1 381,50
Serasan	116,00	112,00	2 740,00	2 742,50
Subi	16,00	16,50	907,00	910,50
Serasan Timur	163,00	159,00	729,00	732,50
<b>Natuna</b>	<b>4 257,00</b>	<b>4 268,25</b>	<b>12 132,50</b>	<b>13 493,20</b>

Lanjutan Tabel/*Continued Table* 5.3.1

Kecamatan Subdistrict	Kopi/Coffee		Kakao/Cocoa	
	2019	2020	2019	2020
(1)	(10)	(11)	(12)	(13)
Midai	-	-	-	-
Suak Midai	-	-	-	-
Bunguran Barat	-	-	-	-
Bunguran Utara	-	-	-	-
Pulau Laut	-	-	-	-
Pulai Tiga	-	-	-	-
Bunguran Batubi	-	-	-	-
Pulau Tiga Barat	-	-	-	-
Bunguran Timur	-	-	-	-
Bunguran Timur Laut	-	-	-	-
Bunguran Tengah	-	-	-	-
Bunguran Selatan	-	-	-	-
Serasan	-	-	-	-
Subi	-	-	-	-
Serasan Timur	-	-	-	-
<b>Natuna</b>	-	-	-	-



Lanjutan Tabel/*Continued Table 5.3.1*

Kecamatan Subdistrict	Tebu/ <i>Sugar cane</i>		Teh/ <i>Tea</i>	
	2019	2020	2019	2020
(1)	(14)	(15)	(16)	(17)
Midai	-	-	-	-
Suak Midai	-	-	-	-
Bunguran Barat	-	-	-	-
Bunguran Utara	-	-	-	-
Pulau Laut	-	-	-	-
Pulai Tiga	-	-	-	-
Bunguran Batubi	-	-	-	-
Pulau Tiga Barat	-	-	-	-
Bunguran Timur	-	-	-	-
Bunguran Timur Laut	-	-	-	-
Bunguran Tengah	-	-	-	-
Bunguran Selatan	-	-	-	-
Serasan	-	-	-	-
Subi	-	-	-	-
Serasan Timur	-	-	-	-
<b>Natuna</b>	-	-	-	-

Lanjutan Tabel/*Continued Table* 5.3.1

Kecamatan Subdistrict	Tembakau/ <i>Tobacco</i>		Sagu/ <i>Sago</i>	
	2019	2020	2019	2020
(1)	(18)	(19)	(20)	(21)
Midai	-	-	-	-
Suak Midai	-	-	-	-
Bunguran Barat	-	-	-	-
Bunguran Utara	-	-	-	14,00
Pulau Laut	-	-	-	85,00
Pulai Tiga	-	-	-	-
Bunguran Batubi	-	-	-	5,50
Pulau Tiga Barat	-	-	-	-
Bunguran Timur	-	-	-	5,00
Bunguran Timur Laut	-	-	-	97,00
Bunguran Tengah	-	-	-	-
Bunguran Selatan	-	-	-	-
Serasan	-	-	-	29,00
Subi	-	-	-	1,00
Serasan Timur	-	-	-	36,00
<b>Natuna</b>	-	-	-	<b>272,50</b>

Sumber/*Source*: Dinas Pertanian Kabupaten Natuna/*Agriculture Office of Natuna Regency*

**Tabel 5.3.2** **Produksi Perkebunan Menurut Kecamatan dan Jenis Tanaman di Kabupaten Natuna (ton), 2019 dan 2020**  
**Production of Estate by Subdistrict and Type of Crops in Natuna Regency (ton), 2019 and 2020**

Kecamatan Subdistrict	Kelapa Sawit/Oil Palm		Kelapa/Coconut	
	2019	2020	2019	2020
(1)	(2)	(3)	(4)	(5)
Midai	-	-	1 440,0	1 560,0
Suak Midai	-	-	676,0	729,0
Bunguran Barat	-	-	840,0	852,0
Bunguran Utara	-	-	3 775,0	3 834,0
Pulau Laut	-	-	1 260,0	1 260,0
Pulai Tiga	-	-	164,0	164,0
Bunguran Batubi	-	-	-	5,0
Pulau Tiga Barat	-	-	-	12,0
Bunguran Timur	-	-	564,0	5 791,0
Bunguran Timur Laut	-	-	413,0	477,0
Bunguran Tengah	-	-	28,8	27,0
Bunguran Selatan	-	-	1 064,0	1 124,0
Serasan	-	-	220,0	217,0
Subi	-	-	593,0	611,5
Serasan Timur	-	-	328,0	326,0
<b>Natuna</b>	-	-	<b>11 365,8</b>	<b>16 989,5</b>

Lanjutan Tabel/*Continued Table* 5.3.2

Kecamatan Subdistrict	Karet/Rubber		Cengkeh/Clove	
	2019	2020	2019	2020
(1)	(6)	(7)	(8)	(9)
Midai	84,00	103,0	560,0	1 400,0
Suak Midai	-	28,0	600,0	1 560,0
Bunguran Barat	96,00	105,0	-	975,1
Bunguran Utara	99,00	161,0	280,0	1 433,9
Pulau Laut	18,75	97,0	195,0	468,0
Pulai Tiga	-	-	523,0	1 202,9
Bunguran Batubi	-	37,0	-	1,5
Pulai Tiga Barat	-	-	-	1 098,3
Bunguran Timur	863,00	985,0	633,0	1 962,3
Bunguran Timur Laut	606,00	645,0	793,0	1 665,3
Bunguran Tengah	930,00	1 155,0	-	3,5
Bunguran Selatan	787,00	713,0	837,0	962,6
Serasan	42,00	115,0	1 732,0	2 165,0
Subi	5,40	16,5	477,0	1 192,5
Serasan Timur	44,00	158,0	427,0	1 217,0
<b>Natuna</b>	<b>3 575,15</b>	<b>4 318,5</b>	<b>7 057,0</b>	<b>17 307,9</b>



Lanjutan Tabel/Continued Table 5.3.2

Kecamatan Subdistrict	Kopi/Coffee		Kakao/Cocoa	
	2019	2020	2019	2020
(1)	(10)	(11)	(12)	(13)
Midai	-	-	-	-
Suak Midai	-	-	-	-
Bunguran Barat	-	-	-	-
Bunguran Utara	-	-	-	-
Pulau Laut	-	-	-	-
Pulai Tiga	-	-	-	-
Bunguran Batubi	-	-	-	-
Pulau Tiga Barat	-	-	-	-
Bunguran Timur	-	-	-	-
Bunguran Timur Laut	-	-	-	-
Bunguran Tengah	-	-	-	-
Bunguran Selatan	-	-	-	-
Serasan	-	-	-	-
Subi	-	-	-	-
Serasan Timur	-	-	-	-
<b>Natuna</b>	-	-	-	-

Lanjutan Tabel/*Continued Table* 5.3.2

Kecamatan Subdistrict	Tebu/ <i>Sugar cane</i>		Teh/ <i>Tea</i>	
	2019	2020	2019	2020
(1)	(14)	(15)	(16)	(17)
Midai	-	-	-	-
Suak Midai	-	-	-	-
Bunguran Barat	-	-	-	-
Bunguran Utara	-	-	-	-
Pulau Laut	-	-	-	-
Pulai Tiga	-	-	-	-
Bunguran Batubi	-	-	-	-
Pulau Tiga Barat	-	-	-	-
Bunguran Timur	-	-	-	-
Bunguran Timur Laut	-	-	-	-
Bunguran Tengah	-	-	-	-
Bunguran Selatan	-	-	-	-
Serasan	-	-	-	-
Subi	-	-	-	-
Serasan Timur	-	-	-	-
<b>Natuna</b>	-	-	-	-



Lanjutan Tabel/Continued Table 5.3.2

Kecamatan Subdistrict	Tembakau/Tobacco		Sagu/Sago	
	2019	2020	2019	2020
(1)	(18)	(19)	(20)	(21)
Midai	-	-	-	-
Suak Midai	-	-	-	-
Bunguran Barat	-	-	-	-
Bunguran Utara	-	-	-	-
Pulau Laut	-	-	-	5,0
Pulau Tiga	-	-	-	-
Bunguran Batubi	-	-	-	1,7
Pulau Tiga Barat	-	-	-	-
Bunguran Timur	-	-	-	-
Bunguran Timur Laut	-	-	-	1,7
Bunguran Tengah	-	-	-	-
Bunguran Selatan	-	-	-	-
Serasan	-	-	-	-
Subi	-	-	-	-
Serasan Timur	-	-	-	12,0
<b>Natuna</b>	-	-	-	<b>20,4</b>

Sumber/Source: Dinas Pertanian Kabupaten Natuna/Agriculture Office of Natuna Regency



## 5.4 PETERNAKAN LIVESTOCKS

**Tabel 5.4.1** Populasi Ternak Menurut Kecamatan dan Jenis Ternak di Kabupaten Natuna (ekor), 2019 dan 2020  
*Table 5.4.1* *Livestock Population by Subdistrict and Kind of Livestock in Natuna Regency, 2019 dan 2020*

Kecamatan Subdistrict	Sapi Potong/ Beef Cattle		Kerbau/ Buffalo		Kambing/ Goat	
	2019	2020	2019	2020	2019	2020
(1)	(2)	(3)	(4)	(5)	(6)	(7)
Midai	712	662	-	-	191	165
Suak Midai	500	490	-	-	216	188
Bunguran Barat	447	471	-	-	130	128
Bunguran Utara	751	833	-	-	15	9
Pulau Laut	628	644	-	-	26	13
Pulai Tiga	33	31	-	-	32	15
Bunguran Batubi	605	780	-	-	204	145
Pulau Tiga Barat	12	16	-	-	25	13
Bunguran Timur	1 803	1 375	-	-	70	40
Bunguran Timur Laut	887	831	-	-	8	-
Bunguran Tengah	1 524	1 656	-	-	30	10
Bunguran Selatan	1 486	1 621	-	-	10	-
Serasan	85	73	-	-	30	19
Subi	386	417	-	-	60	46
Serasan Timur	138	149	-	-	325	295
<b>Natuna</b>	<b>9 997</b>	<b>10 049</b>	<b>-</b>	<b>-</b>	<b>1 372</b>	<b>1 086</b>





Lanjutan Tabel/*Continued Table 5.4.1*

Kecamatan <i>Subdistrict</i>	Domba/ <i>Sheep</i>		Babi/ <i>Pig</i>	
	2019	2020	2019	2020
(1)	(8)	(9)	(10)	(11)
Midai	-	-	-	-
Suak Midai	-	-	-	-
Bunguran Barat	-	-	-	-
Bunguran Utara	-	-	-	-
Pulau Laut	-	-	-	-
Pulai Tiga	-	-	-	-
Bunguran Batubi	-	-	-	-
Pulau Tiga Barat	-	-	-	-
Bunguran Timur	-	-	-	-
Bunguran Timur Laut	-	-	-	-
Bunguran Tengah	-	-	-	-
Bunguran Selatan	-	-	-	-
Serasan	-	-	-	-
Subi	-	-	-	-
Serasan Timur	-	-	-	-
<b>Natuna</b>	-	-	-	-

Sumber/*Source*: Dinas Pertanian Kabupaten Natuna/*Agriculture Office of Natuna Regency*



**Tabel**  
**Table** 5.4.2

**Produksi Daging Ternak Menurut Kecamatan dan Jenis Ternak di Kabupaten Natuna (kg), 2019 dan 2020**  
**Meat Production by Subdistrict and Kind of Livestock in Natuna Regency (kg), 2019 and 2020**

Kecamatan Subdistrict	Sapi Potong/ Beef Cattle		Kerbau/ Buffalo		Kambing/ Goat	
	2019	2020	2019	2020	2019	2020
(1)	(2)	(3)	(4)	(5)	(6)	(7)
Midai	8 000	6 720	-	-	75	165
Suak Midai	3 280	3 200	-	-	-	150
Bunguran Barat	3 120	3 360	-	-	-	30
Bunguran Utara	2 080	2 560	-	-	-	90
Pulau Laut	1 520	1 040	-	-	-	-
Pulai Tiga	1 200	1 600	-	-	-	30
Bunguran Batubi	2 160	1 040	-	-	-	360
Pulau Tiga Barat	320	480	-	-	-	-
Bunguran Timur	39 392	44 001	-	-	255	450
Bunguran Timur Laut	1 760	2 720	-	-	-	-
Bunguran Tengah	3 280	2 320	-	-	45	300
Bunguran Selatan	2 880	1 440	-	-	-	-
Serasan	3 040	3 040	-	-	-	165
Subi	4 320	4 320	-	-	-	60
Serasan Timur	2 560	2 000	-	-	-	60
<b>Natuna</b>	<b>78 912</b>	<b>79 841</b>	<b>-</b>	<b>-</b>	<b>375</b>	<b>1 860</b>



Lanjutan Tabel/*Continued Table 5.4.2*

Kecamatan <i>Subdistrict</i>	Domba/ <i>Sheep</i>		Babi/ <i>Pig</i>	
	2019	2020	2019	2020
(1)	(8)	(9)	(10)	(11)
Midai	-	-	-	-
Suak Midai	-	-	-	-
Bunguran Barat	-	-	-	-
Bunguran Utara	-	-	-	-
Pulau Laut	-	-	-	-
Pulai Tiga	-	-	-	-
Bunguran Batubi	-	-	-	-
Pulau Tiga Barat	-	-	-	-
Bunguran Timur	-	-	-	-
Bunguran Timur Laut	-	-	-	-
Bunguran Tengah	-	-	-	-
Bunguran Selatan	-	-	-	-
Serasan	-	-	-	-
Subi	-	-	-	-
Serasan Timur	-	-	-	-
<b>Natuna</b>	-	-	-	-

Sumber/*Source*: Dinas Pertanian Kabupaten Natuna/*Agriculture Office of Natuna Regency*



**Tabel**  
**Table** 5.4.3

**Populasi Unggas Menurut Kecamatan dan Jenis Unggas  
di Kabupaten Natuna (ekor), 2019 dan 2020**  
*Poultry Population bu Subdistrict and Kind of Poultry in  
Natuna Regency, 2019 and 2020*

Kecamatan Subdistrict	Ayam Pedaging/ Broiler		Ayam Petelur/ Layer	
	2019	2020	2019	2020
(1)	(2)	(3)	(4)	(5)
Midai	-	-	-	-
Suak Midai	-	-	-	-
Bunguran Barat	30 000	15 300	-	-
Bunguran Utara	-	-	-	-
Pulau Laut	-	-	-	-
Pulai Tiga	-	-	-	-
Bunguran Batubi	6 000	295	-	-
Pulau Tiga Barat	-	-	-	-
Bunguran Timur	144 000	118 000	-	-
Bunguran Timur Laut	36 000	7 400	-	-
Bunguran Tengah	109 500	91 750	-	-
Bunguran Selatan	193 000	153 050	-	-
Serasan	-	-	-	-
Subi	-	-	-	-
Serasan Timur	36 000	19 000	-	-
<b>Natuna</b>	<b>554 500</b>	<b>404 795</b>	-	-

Lanjutan Tabel/Continued Table 5.4.3

Kecamatan Subdistrict	Ayam Kampung/ Native Chicken		Itik/Itik Manila Pig	
	2019	2020	2019	2020
(1)	(6)	(7)	(8)	(9)
Midai	8 840	7 690	29	31
Suak Midai	10 595	9 243	12	17
Bunguran Barat	4 494	3 914	167	170
Bunguran Utara	2 158	1 878	47	43
Pulau Laut	569	495	39	42
Pulai Tiga	1 204	1 047	70	64
Bunguran Batubi	5 388	4 688	314	111
Pulau Tiga Barat	1 006	875	120	118
Bunguran Timur	7 912	6 883	748	655
Bunguran Timur Laut	7 634	6 641	55	29
Bunguran Tengah	6 731	5 856	520	435
Bunguran Selatan	7 861	6 839	50	43
Serasan	1 162	1 011	295	87
Subi	3 611	3 141	45	48
Serasan Timur	6 584	5 728	594	575
<b>Natuna</b>	<b>75 749</b>	<b>65 929</b>	<b>3 105</b>	<b>2 468</b>

Sumber/Source: Dinas Pertanian Kabupaten Natuna/Agriculture Office of Natuna Regency



**Tabel**  
**Table** 5.4.4

**Produksi Daging Unggas Menurut Kecamatan dan Jenis Unggas di Kabupaten Natuna (kg), 2019 dan 2020**  
*Poultry Meat Production by Subdistrict and Kind of Poultry in Natuna Regency (kg), 2019 and 2020*

Kecamatan Subdistrict	Ayam Pedaging/ Broiler		Ayam Petelur/ Layer	
	2019	2020	2019	2020
(1)	(2)	(3)	(4)	(5)
Midai	-	-	-	-
Suak Midai	-	-	-	-
Bunguran Barat	34 320	14 976	-	-
Bunguran Utara	-	-	-	-
Pulau Laut	-	-	-	-
Pulau Tiga	-	-	-	-
Bunguran Batubi	3 515	295	-	-
Pulau Tiga Barat	-	-	-	-
Bunguran Timur	224 506	114 658	-	-
Bunguran Timur Laut	11 520	7 185	-	-
Bunguran Tengah	126 634	89 065	-	-
Bunguran Selatan	192 000	149 460	-	-
Serasan	-	-	-	-
Subi	-	-	-	-
Serasan Timur	40 800	18 846	-	-
<b>Natuna</b>	<b>633 295</b>	<b>394 485</b>	-	-

Lanjutan Tabel/Continued Table 5.4.4

Kecamatan Subdistrict	Ayam Kampung/ Native Chicken		Itik/Itik Manila Pig	
	2019	2020	2019	2020
(1)	(6)	(7)	(8)	(9)
Midai	2 186	1 902	-	-
Suak Midai	2 618	2 584	-	-
Bunguran Barat	1 110	967	-	-
Bunguran Utara	533	464	-	-
Pulau Laut	140	122	-	-
Pulai Tiga	297	286	-	-
Bunguran Batubi	1 332	1 159	-	-
Pulau Tiga Barat	248	216	-	-
Bunguran Timur	2 880	2 505	-	-
Bunguran Timur Laut	1 890	1 644	-	-
Bunguran Tengah	1 880	1 636	-	-
Bunguran Selatan	1 850	1 709	-	-
Serasan	287	250	-	-
Subi	893	777	-	-
Serasan Timur	1 628	1 416	-	-
<b>Natuna</b>	<b>19 772</b>	<b>17 637</b>	-	-

Sumber/Source: Dinas Pertanian Kabupaten Natuna/Agriculture Office of Natuna Regency



**Tabel**  
**Table** 5.4.5

**Produksi Telur Unggas Menurut Kecamatan di Kabupaten Natuna (kg), 2019 dan 2020**  
**Production of Poultry Eggs by Subdistrict in Natuna Regency (kg), 2019 and 2020**

Kecamatan Subdistrict	Ayam Pedaging/ Broiler		Ayam Petelur/ Layer	
	2019	2020	2019	2020
(1)	(2)	(3)	(4)	(5)
Midai	-	-	-	-
Suak Midai	-	-	-	-
Bunguran Barat	-	-	-	-
Bunguran Utara	-	-	-	-
Pulau Laut	-	-	-	-
Pulai Tiga	-	-	-	-
Bunguran Batubi	-	-	-	-
Pulau Tiga Barat	-	-	-	-
Bunguran Timur	-	-	-	-
Bunguran Timur Laut	-	-	-	-
Bunguran Tengah	-	-	-	-
Bunguran Selatan	-	-	-	-
Serasan	-	-	-	-
Subi	-	-	-	-
Serasan Timur	-	-	-	-
<b>Natuna</b>	-	-	-	-



Lanjutan Tabel/Continued Table 5.4.5

Kecamatan Subdistrict	Ayam Kampung/ Native Chicken		Itik/Itik Manila Pig	
	2019	2020	2019	2020
(1)	(6)	(7)	(8)	(9)
Midai	1 014	882	-	-
Suak Midai	1 211	1 056	-	-
Bunguran Barat	513	447	-	-
Bunguran Utara	246	214	-	-
Pulau Laut	65	57	-	-
Pulai Tiga	137	119	-	-
Bunguran Batubi	620	539	-	-
Pulau Tiga Barat	115	100	-	-
Bunguran Timur	904	786	-	-
Bunguran Timur Laut	873	759	-	-
Bunguran Tengah	770	670	-	-
Bunguran Selatan	894	778	-	-
Serasan	133	116	-	-
Subi	412	358	-	-
Serasan Timur	753	655	-	-
<b>Natuna</b>	<b>8 660</b>	<b>7 536</b>	-	-

Sumber/Source: Dinas Pertanian Kabupaten Natuna/Agriculture Office of Natuna Regency



## 5.5 PERIKANAN FISHERY

**Tabel 5.5.1** Jumlah Rumah Tangga Perikanan Tangkap Menurut Kecamatan di Kabupaten Natuna, 2016-2020  
*Number of Capture Fisheries Households by Subdistrict in Natuna Regency, 2016-2020*

Kecamatan Subdistrict	2016	2017	2018	2019	2020
(1)	(2)	(3)	(4)	(5)	(6)
Midai	225	248	212	163	171
Suak Midai	-	-	70	76	80
Bunguran Barat	884	884	886	736	773
Bunguran Utara	171	220	209	225	272
Pulau Laut	200	200	275	322	338
Pulai Tiga	373	373	388	388	333
Bunguran Batubi	-	-	71	238	250
Pulau Tiga Barat	173	173	173	173	127
Bunguran Timur	654	654	654	654	687
Bunguram Timur Laut	554	554	554	605	635
Bunguran Tengah	142	142	142	193	-
Bunguran Selatan	671	671	671	702	737
Serasan	544	572	572	582	582
Subi	272	272	328	310	340
Serasan Timur	258	258	258	295	265
<b>Natuna</b>	<b>5 121</b>	<b>5 221</b>	<b>5 463</b>	<b>5 662</b>	<b>5 590</b>

Sumber/Source: Dinas Perikanan Kabupaten Natuna/Fishery Office of Natuna Regency

**Tabel 5.5.2** Jumlah Perahu/Kapal Penangkap Ikan Menurut Kecamatan dan Jenis Kapal di Kabupaten Natuna, 2020  
**Number of Fishing Boats by Subdistrict and Type of Boat in Natuna Regency, 2020**

Kecamatan Subdistrict	Perahu Tanpa Motor/ Nonpowered Boat	Perahu Motor Tempel/ Outboard Motorboat	Kapal Motor/ Inboard Motorboat
(1)	(2)	(3)	(4)
Midai	86	7	88
Suak Midai	88	6	34
Bunguran Barat	83	51	258
Bunguran Utara	3	31	170
Pulau Laut	231	24	139
Pulau Tiga	64	18	270
Bunguran Batubi	26	15	74
Pulau Tiga Barat	14	15	109
Bunguran Timur	34	40	582
Bunguran Timur Laut	133	19	277
Bunguran Tengah	-	-	-
Bunguran Selatan	106	14	358
Serasan	217	35	191
Subi	-	2	283
Serasan Timur	56	17	149
<b>Natuna</b>	<b>1 141</b>	<b>294</b>	<b>2 982</b>

Sumber/Source: Dinas Perikanan Kabupaten Natuna/Fishery Office of Natuna Regency



**Tabel**  
**Table** 5.5.3

**Jumlah Alat dan Produksi Perikanan Tangkap Menurut Kecamatan dan Jenis Alat Tangkap di Kabupaten Natuna, 2020**

*Number of Equipment and Production of Fishing Fish by Subdistrict and Type of Fishing Equipment in Natuna Regency, 2020*

Kecamatan Subdistrict	Jenis Alat Tangkap / Type of Fishing Equipment			
	Pancing Ulur / Fishing Lines		Pancing Tonda / Fishing Tonda	
	Jumlah/ Total	Produksi/ Production of Fish (ton)	Jumlah/ Total	Produksi/ Production of Fish (ton)
(1)	(2)	(3)	(4)	(5)
Midai	146	1 317,04	134	1 407,00
Suak Midai	125	1 107,04	56	588,00
Bunguran Barat	788	7 737,04	235	2 467,50
Bunguran Utara	1 751	3 271,49	141	1 480,50
Pulau Laut	70	557,04	35	367,50
Pulau Tiga	134	1 197,04	106	1 001,70
Bunguran Batubi	56	417,04	30	315,00
Pulau Tiga Barat	271	2 567,04	268	2 532,60
Bunguran Timur	279	2 651,04	405	4 252,50
Bunguran Timur Laut	248	2 332,04	257	2 698,50
Bunguran Tengah	-	0,00	-	0,00
Bunguran Selatan	180	1 661,04	216	2 268,00
Serasan	369	3 547,04	80	840,00
Subi	283	2 687,04	286	2 702,70
Serasan Timur	223	2 087,04	97	1 018,50
<b>Natuna 2020</b>	<b>4 923</b>	<b>33 135,96</b>	<b>2 346</b>	<b>23 940,00</b>
<b>Natuna 2019</b>	<b>3 352</b>	<b>32 380,32</b>	<b>2 658</b>	<b>21 051,36</b>

Lanjutan Tabel/Continued Table 5.5.3

Kecamatan Subdistrict	Jenis Alat Tangkap / Type of Fishing Equipment			
	Bagan/ Large Sea Fish Traps		Jaring Pantai / Jaring Pantai	
	Jumlah/ Total	Produksi/ Production of Fish (ton)	Jumlah/ Total	Produksi/ Production of Fish (ton)
(1)	(6)	(7)	(8)	(9)
Midai	-	0,00	25	22,50
Suak Midai	-	0,00	32	28,80
Bunguran Barat	113	8 701,00	-	0,00
Bunguran Utara	4	308,00	386	347,40
Pulau Laut	-	0,00	12	10,80
Pulai Tiga	20	1 540,00	34	30,60
Bunguran Batubi	1	77,00	28	25,20
Pulau Tiga Barat	-	0,00	-	0,00
Bunguran Timur	-	0,00	66	59,40
Bunguran Timur Laut	25	1 925,00	132	118,80
Bunguran Tengah	-	0,00	-	0,00
Bunguran Selatan	-	0,00	33	29,70
Serasan	5	385,00	19	17,10
Subi	-	0,00	170	153,00
Serasan Timur	3	231,00	-	0,00
<b>Natuna 2020</b>	<b>171</b>	<b>13 167,00</b>	<b>937</b>	<b>843,30</b>
<b>Natuna 2019</b>	<b>183</b>	<b>12 352,50</b>	<b>791</b>	<b>531,07</b>



Lanjutan Tabel/Continued Table 5.5.3

Kecamatan Subdistrict	Jenis Alat Tangkap / Type of Fishing Equipment			
	Sero/ Sero		Rawai / Rawai	
	Jumlah/ Total	Produksi/ Production of Fish (ton)	Jumlah/ Total	Produksi/ Production of Fish (ton)
(1)	(10)	(11)	(12)	(13)
Midai	-	0,00	32	512,00
Suak Midai	-	0,00	-	0,00
Bunguran Barat	-	0,00	31	496,00
Bunguran Utara	-	0,00	-	0,00
Pulau Laut	-	0,00	5	80,00
Pulai Tiga	-	0,00	34	544,00
Bunguran Batubi	-	0,00	-	0,00
Pulau Tiga Barat	5	23,40	26	416,00
Bunguran Timur	-	0,00	-	0,00
Bunguran Timur Laut	22	102,96	24	384,00
Bunguran Tengah	-	0,00	-	0,00
Bunguran Selatan	20	93,60	68	1 088,00
Serasan	-	0,00	24	384,00
Subi	-	0,00	500	8 000,00
Serasan Timur	-	0,00	12	192,00
<b>Natuna 2020</b>	<b>47</b>	<b>219,96</b>	<b>756</b>	<b>12 096,00</b>
<b>Natuna 2019</b>	<b>38</b>	<b>177,84</b>	<b>816</b>	<b>15 592,30</b>

Lanjutan Tabel/Continued Table 5.5.3

Kecamatan Subdistrict	Jenis Alat Tangkap / Type of Fishing Equipment			
	Bubu Ikan / Fish Traps		Bubu Kepiting / Trap Crabs	
	Jumlah/ Total	Produksi/ Production of Fish (ton)	Jumlah/ Total	Produksi/ Production of Fish (ton)
(1)	(14)	(15)	(16)	(17)
Midai	1 343	1 745,90	-	0,00
Suak Midai	220	286,00	358	572,80
Bunguran Barat	5 277	6 860,10	3 808	5 778,81
Bunguran Utara	1 640	2 132,00	270	432,00
Pulau Laut	-	0,00	14	22,40
Pulai Tiga	20	26,00	-	0,00
Bunguran Batubi	22	28,60	-	0,00
Pulau Tiga Barat	195	253,50	-	0,00
Bunguran Timur	139	180,70	1 320	2 112,00
Bunguran Timur Laut	143	185,90	2 596	4 153,60
Bunguran Tengah	-	0,00	-	0,00
Bunguran Selatan	2 200	2 860,00	585	936,00
Serasan	1 351	1 756,30	31	49,60
Subi	1 780	2 314,00	200	320,00
Serasan Timur	325	422,50	2	3,20
<b>Natuna 2020</b>	<b>14 655</b>	<b>19 051,50</b>	<b>9 184</b>	<b>14 380,41</b>
<b>Natuna 2019</b>	<b>11 602</b>	<b>12 530,16</b>	<b>9 688</b>	<b>8 719,20</b>



Lanjutan Tabel/Continued Table 5.5.3

Kecamatan Subdistrict	Jenis Alat Tangkap / Type of Fishing Equipment			
	Kelong / Large Fish Traps		Tangkul / Tangkul	
	Jumlah/ Total	Produksi/ Production of Fish (ton)	Jumlah/ Total	Produksi/ Production of Fish (ton)
(1)	(18)	(19)	(20)	(21)
Midai	-	0,00	-	0,00
Suak Midai	-	0,00	-	0,00
Bunguran Barat	57	307,80	-	0,00
Bunguran Utara	30	162,00	-	0,00
Pulau Laut	-	0,00	-	0,00
Pulau Tiga	7	37,80	-	0,00
Bunguran Batubi	-	0,00	-	0,00
Pulau Tiga Barat	4	21,60	-	0,00
Bunguran Timur	9	48,60	-	0,00
Bunguran Timur Laut	9	48,60	26	31,20
Bunguran Tengah	-	0,00	-	0,00
Bunguran Selatan	-	0,00	168	201,60
Serasan	16	86,40	-	0,00
Subi	-	0,00	-	0,00
Serasan Timur	17	91,80	-	0,00
<b>Natuna 2020</b>	<b>149</b>	<b>804,60</b>	<b>194</b>	<b>232,80</b>
<b>Natuna 2019</b>	<b>177</b>	<b>955,80</b>	<b>177</b>	<b>212,40</b>



Lanjutan Tabel/Continued Table 5.5.3

Kecamatan Subdistrict	Jenis Alat Tangkap / Type of Fishing Equipment	
	Jumlah/ Total	Produksi/ Production of Fish (ton)
(1)	(22)	(23)
Midai	24	97,50
Suak Midai	21	78,75
Bunguran Barat	204	771,53
Bunguran Utara	30	177,68
Pulau Laut	-	0,00
Pulai Tiga	24	90,00
Bunguran Batubi	32	120,00
Pulau Tiga Barat	-	0,00
Bunguran Timur	139	521,25
Bunguran Timur Laut	123	461,25
Bunguran Tengah	-	0,00
Bunguran Selatan	85	318,75
Serasan	-	0,00
Subi	-	0,00
Serasan Timur	20	75,00
<b>Natuna 2020</b>	<b>702</b>	<b>2 711,71</b>
<b>Natuna 2019</b>	<b>594</b>	<b>376,85</b>

Sumber/Source: Dinas Perikanan Kabupaten Natuna/Fishery Office of Natuna Regency

**Tabel**  
**Table** 5.5.4**Jumlah Rumah Tangga Perikanan Budidaya Menurut Kecamatan dan Jenis Budidaya di Kabupaten Natuna, 2020****Number of Aquaculture Fishery Households by Subdistrict and Kind of Aquacultures in Natuna Regency, 2020**

Kecamatan Subdistrict	Jenis Budidaya / Kind of Aquacultures			
	Budidaya Ikan Laut / Aquaculture of Sea Fish	Budidaya Ikan Air Payau / Aquacultures of Brackistwater Fish	Budidaya Rumput Laut / Aquacultures of Seaweed	Budidaya Ikan Air Tawar / Aquaculture of Freshwater Fish
(1)	(2)	(3)	(4)	(5)
Midai	-	-	-	-
Suak Midai	-	-	-	-
Bunguran Barat	23	-	-	-
Bunguran Utara	30	2	-	-
Pulau Laut	10	-	-	-
Pulai Tiga	25	-	-	-
Bunguran Batubi	30	-	-	5
Pulau Tiga Barat	10	-	-	-
Bunguran Timur	7	-	-	40
Bunguram Timur Laut	21	-	-	26
Bunguran Tengah	-	-	-	10
Bunguran Selatan	10	-	-	-
Serasan	50	-	-	-
Subi	7	-	-	-
Serasan Timur	24	-	2	-
<b>Natuna 2020</b>	<b>247</b>	<b>2</b>	<b>2</b>	<b>81</b>
<b>Natuna 2019</b>	<b>399</b>	<b>2</b>	<b>2</b>	<b>127</b>

Sumber/Source: Dinas Perikanan Kabupaten Natuna/Fishery Office of Natuna Regency

**Tabel 5.5.4** **Produksi Perikanan Budidaya Menurut Kecamatan dan Jenis Budidaya di Kabupaten Natuna (ton), 2020**  
**Production of Aquaculture by Subdistrict and Kind of Aquacultures in Natuna Regency (ton), 2020**

Kecamatan Subdistrict	Jenis Budidaya / Kind of Aquacultures			
	Budidaya Ikan Laut / Aquaculture of Sea Fish	Budidaya Ikan Air Payau / Aquacultures of Brackistwater Fish	Budidaya Rumput Laut / Aquacultures of Seaweed	Budidaya Ikan Air Tawar / Aquaculture of Freshwater Fish
(1)	(2)	(3)	(4)	(5)
Midai	-	-	-	-
Suak Midai	-	-	-	-
Bunguran Barat	507,14	-	-	-
Bunguran Utara	380,53	13,50	-	-
Pulau Laut	262,68	-	-	-
Pulai Tiga	399,89	-	-	-
Bunguran Batubi	201,64	-	-	1,32
Pulau Tiga Barat	370,57	-	-	-
Bunguran Timur	-	-	-	21,02
Bunguran Timur Laut	250,20	-	-	4,00
Bunguran Tengah	-	-	-	35,67
Bunguran Selatan	291,63	-	-	-
Serasan	330,83	-	-	-
Subi	302,70	-	-	-
Serasan Timur	343,48	-	11,00	-
<b>Natuna 2020</b>	<b>3 641,29</b>	<b>13,50</b>	<b>11,00</b>	<b>62,01</b>
<b>Natuna 2019</b>	<b>156,98</b>	<b>0,20</b>	<b>22,30</b>	<b>34,11</b>

Sumber/Source: Dinas Perikanan Kabupaten Natuna/Fishery Office of Natuna Regency

**06**

**INDUSTRI, PERTAMBANGAN, DAN ENERGI**  
**INDUSTRY, MINING, AND ENERGY**

**Jumlah Pelanggan Listrik**  
*Number of Electricity Customers*

**23.404**

**Pelanggan**  
*Customers*





## PENJELASAN TEKNIS

1. **Kapasitas listrik terpasang** adalah total kapasitas dari seluruh mesin pembangkit listrik yang dioperasikan.
2. **listrik yang dibangkitkan** adalah jumlah listrik yang dibangkitkan oleh seluruh mesin pembangkit listrik dan dinyatakan dalam satuan watt hours.
3. **Jumlah listrik/gas/air bersih** yang terjual/terdistribusikan adalah banyaknya listrik/gas/air bersih yang disalurkan kepada para pelanggan.
4. **Pelanggan** adalah individu atau kelompok, baik rumah tangga, perusahaan atau institusi non profit yang membeli air bersih dari perusahaan air bersih
5. **Volume air bersih yang disalurkan** adalah banyaknya air bersih yang disalurkan oleh perusahaan air bersih. semakin besar volume air bersih yang disalurkan maka akan semakin terpenuhi kebutuhan konsumen akan air bersih.

## TECHNICAL NOTES

1. **Installed electricity capacity** is the total capacity of all operated power plants machines.
2. **Electricity generated** is the amount of electricity generated by all power plant engine in watt hours standart unit
3. **Sold/distributed electricity/gas/cleaned water** is total electricity/gas/cleaned water distributed to the customers.
4. **Customers** are individuals or groups, whether household, company or non-profit institutions that buy water supply from water supply establishment
5. **Volume of water distributed** is the amount of water that can be distributed by water company. the greater the volume of water distributed it will be increasingly fulfilled the needs of consumers for clean water



**ULASAN**

Rumah tangga merupakan salah satu pelanggan listrik yang konsumsinya paling besar. Total keseluruhan pelanggan listrik di Kabupaten Natuna sebanyak 23.404 pelanggan, jumlah ini mengalami peningkatan dibandingkan tahun 2019 yang hanya mencapai 22.705 pelanggan.

Pelanggan listrik terbanyak berasal dari kecamatan Bunguran Timur, dan jumlah pelanggan terkecil di Kecamatan suak midai. Jumlah ini berbanding lurus dengan jumlah penduduk perkecamatan di Kabupaten Natuna yang didominasi oleh penduduk Bunguran Timur.

Sedangkan jika dilihat dari segi pembangkit listrik yang ada di Kabupaten Natuna, terdapat total sebanyak 15 pembangkit listrik, dengan produksi terbesar berasal dari pembangkit listrik ranai yang mencapai 44.532.973 KWh selama tahun 20120. Produksi terkecil berasal dari pembangkit listrik sekatung yang hanya mencapai 12.551 Kwh.

Pelanggan Air di PDAM Tirta Nusa pada tahun 2020 mencapai 7.894 pelanggan dengan 5.826 pelanggan berasal dari kecamatan bunguran timur. Secara keseluruhan, pada tahun 2020 hanya terdapat 5 kecamatan yang sudah dialiri air oleh PDAM, yaitu kecamatan Bunguran Timur, Bunguran Barat, Bunguran Utara, Bunguran Selatan, dan Bunguran Tengah.

**DESCRIPTION**

*Household is one of the biggest electricity customers. The total number of electricity customers in Natuna Regency is 23,404, this number has increased compared to 2019 which only reached 22,705 customers.*

*Most electricity customers come from the Bunguran Timur sub-district, and the fewest customers are in suak midai sub-district. This number is directly proportional to the number of sub-district residents in Natuna Regency which is dominated by the population of East Bunguran.*

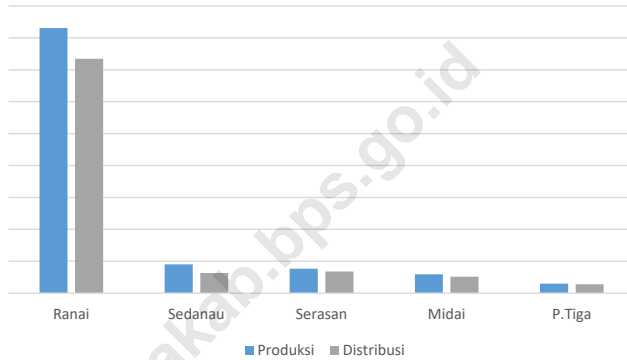
*Whereas when viewed in terms of power plants in Natuna Regency, there are a total of 15 power plants, with the largest production coming from the ranai power plant which reached 44,532,973 KWh during 2020. The smallest production came from the Sekatung power plant which only reached 12,551 Kwh.*

*Water customers in PDAM Tirta Nusa in 2020 reached 7,894 customers with 5,826 customers coming from the eastern district of bunguran. In total, in 2020 there were only 5 districts that had been flooded by PDAM, namely the districts of Bunguran Timur, Bunguran Barat, Bunguran Utara, Bunguran Selatan, and Bunguran Tengah.*



**Gambar** 6.1  
**Figures**

**Produksi dan Distribusi Listrik di 5 Pembangkit Terbesar di Kabupaten Natuna, 2020**  
*Production and Distribution of Electricity in 5 Major Power Plant, in Natuna Regency, 2020*



Sumber/Source : Kantor PLN Ranting Ranai/*Public Electric Company of Ranai*



## 6.1 PERTAMBANGAN MINING

**Tabel** 6.1.1 **Jumlah Produksi Minyak Mentah dan Nilainya di Kabupaten Natuna, 2013-2020**  
**Table** 6.1.1 **Crude Oil Production and Its Value in Natuna Regency, 2013-2020**

Tahun Years	Satuan Unit	Produksi Minyak Mentah Crude Oil Production	Harga Rata-Rata Average Price (US\$)	Nilai Value (US\$)
(1)	(2)	(3)	(4)	(5)
2013	Barel	9 028 375	103	931 343 424
2014	Barel	8 127 455	97,93	795 934 037
2015	Barel	6 677 568	49,03	327 433 665
2016	Barel	5 652 721	39,04	220 704 454
2017	Barel	4 773 443	49,49	236 215 854
2018	Barel	4 920 340	66,23	325 897 894
2019 <sup>1</sup>	Barel	3 138 143	61,00	191 413 340
<b>2020</b>	<b>Barel</b>	<b>335 255</b>	<b>39,55</b>	<b>12 802 348</b>

Sumber/Source: Badan Pengelola Keuangan dan Aset Daerah Kabupaten Natuna/Financial and Assets Management Agency of Natuna Regency



**Tabel**  
**Table** 6.1.2

**Jumlah Produksi Gas Bumi dan Nilainya di Kabupaten Natuna, 2013-2020**  
**Natural Gas Production and Its Value in Natuna Regency, 2013-2020**

Tahun Years	Satuan Unit	Produksi Minyak Mentah Crude Oil Production	Harga Rata-Rata Average Price (US\$)	Nilai Value (US\$)
(1)	(2)	(3)	(4)	(5)
2013	MMBTU	107 322 259	11,84	1 270 360 290
2014	MMBTU	112 718 431	11,48	1294 109 797
2015	MMBTU	88 839 649	7,49	665 397 203
2016	MMBTU	60 954 892	6,22	378 907 666
2017	MMBTU	52 291 612	8,27	432 690 008
2018	MMBTU	46 553 622	10,44	486 217 691
2019	MMBTU	34 772 019	9,68	336 679 187
<b>2020</b>	<b>MMBTU</b>	<b>3 169 087</b>	<b>6,99</b>	<b>22 364 454</b>

Sumber/Source: Badan Pengelola Keuangan dan Aset Daerah Kabupaten Natuna/Financial and Assets Management Agency of Natuna Regency

## 6.2 ENERGY

**Tabel 6.2.1** Daya Terpasang, Produksi, dan Distribusi Listrik PT. PLN (Persero) pada Cabang/Ranting PLN Menurut Pembangkit Listrik di Kabupaten Natuna, 2020  
*Installed Electricity Power, Production, and Distribution of PT. PLN (Persero) at PLN Branch by Power Plants in Natuna Regency, 2020*

Pembangkit Listrik Power Plants	Daya Terpasang Installed Electricity Power (KW)	Produksi Listrik Electricity Production (KWh)	Listrik Terjual Electricity Sold (KWh)	Dipakai Sendiri Own Used (KWh)	Susut/Hilang Shrinkage/Lost (KWh)
(1)	(2)	(3)	(4)	(5)	(6)
Ranai	9 600	44 532 973	38 956 142	1 667 377	3 909 454
Sedanau	1 556	3 669 946	3 329 832	130 655	209 459
Serasan	1 936	4 030 589	3 584 052	147 815	298 722
Midai	1 640	3 118 623	2 829 809	130 131	158 683
P.Tiga	1 797	1 651 120	1 539 466	91 704	19 950
P.Laut	1 797	1 000 790	935 109	88 646	-22 965
Subi	1 056	1 256 891	1 080 252	89 757	86 882
P.Tiga Barat	1 200	792 819	766 628	64 929	-38 738
Sededap	100	171 260	155 528	15 837	-105
Selaut	100	51 596	58 130	8 561	-2 027
Seluan	100	172 113	144 399	23 134	4 579
Sekatung	50	12 551	1 115	4 036	7 401
P.Panjang	100	111 640	121 076	1 694	-11 130
Kerdau	100	77 081	78 609	505	-2 033
Batu Berian	100	172 961	162 143	3 019	7 799
<b>Natuna</b>	<b>21 232</b>	<b>60 822 954</b>	<b>53 742 289</b>	<b>2 467 800</b>	<b>4 625 932</b>

Sumber/Source: PT PLN (Persero) Unit Layanan Pelanggan Natuna/PT PLN (Persero) Customer Service Unit of Natuna Regency



**Tabel**  
**Table** 6.2.2

**Jumlah Pelanggan Listrik Menurut Kecamatan di Kabupaten Natuna, 2016–2020**  
**Number of Electricity Customers by Subdistrict in Natuna Regency, 2016–2020**

<b>Kecamatan Subdistrict</b>	<b>2016</b>	<b>2017</b>	<b>2018</b>	<b>2019</b>	<b>2020</b>
(1)	(2)	(3)	(4)	(5)	(6)
Midai	1 058	1 154	912	956	956
Suak Midai	...	...	380	390	390
Bunguran Barat	1 628	1 663	2 232	2 205	1 817
Bunguran Utara	658	687	1 090	1 208	1 231
Pulau Laut	161	222	518	572	573
Pulau Tiga	229	259	575	681	865
Bunguran Batubi	9 408	10 442	784	818	830
Pulau Tiga Barat	...	...	458	658	535
Bunguran Timur	1 437	1 576	8 932	9 315	9 770
Bunguran Timur Laut	...	...	892	1 139	1 259
Bunguran Tengah	...	...	792	799	900
Bunguran Selatan	...	...	617	1 129	1 290
Serasan	1 449	1 558	1 138	1 325	1 325
Subi	374	488	533	752	806
Serasan Timur	...	...	664	758	857
<b>Natuna</b>	<b>16 402</b>	<b>18 049</b>	<b>20 517</b>	<b>22 705</b>	<b>23 404</b>

Sumber/Source: PT PLN (Persero) Unit Layanan Pelanggan Natuna/PT PLN (Persero) Customer Service Unit of Natuna Regency

**Tabel**  
**Table** 6.2.3

**Distribusi Listrik PT. PLN (Persero) pada Cabang/  
Ranting PLN Menurut Bulan dan Golongan Tarif di  
Kabupaten Natuna, 2020**  
*Distribution of PT. PLN (Persero) at PLN Branch by Month  
and Tariff Class in Natuna Regency, 2020*

Bulan Month	Golongan Tarif/Tariff Class			
	Sosial/Social		Rumah Tangga/Household	
	Kuant./ Volume (KWh)	Nilai/ Value (Rp)	Kuant./ Volume (KWh)	Nilai/ Value (Rp)
(1)	(2)	(3)	(4)	(5)
Januari/January	217 482	172 252 649	2 969 503	4 014 504 036
Februari/February	223 578	179 215 568	2 817 700	3 807 805 026
Maret/March	232 562	185 751 668	3 107 943	4 137 219 414
April/April	224 389	177 585 390	3 463 282	4 507 335 098
Mei/May	233 292	184 464 887	3 523 820	4 601 024 844
Juni/June	213 809	169 603 540	3 169 379	4 110 468 357
Juli/July	212 174	164 641 371	3 172 899	4 119 459 694
Agustus/August	220 912	167 808 345	3 251 363	4 235 236 605
September/September	226 953	176 906 923	3 242 128	4 073 563 150
Oktober/October	224 712	174 547 685	3 189 103	4 111 387 197
November/November	226 091	177 713 015	3 195 483	4 102 779 625
Desember/December	232 329	182 854 023	3 244 064	4 093 688 614
<b>Jumlah/Total</b>	<b>2 688 283</b>	<b>2 113 345 064</b>	<b>38 346 667</b>	<b>49 914 471 660</b>



Lanjutan Tabel/Continued Table 6.2.3

Bulan Month	Golongan Tarif/Tariff Class			
	Bisnis/Business		Industri/ Industries	
	Kuant./ Volume (KWh)	Nilai/ Value (Rp)	Kuant./ Volume (KWh)	Nilai/ Value (Rp)
(1)	(6)	(7)	(8)	(9)
Januari/January	644 786	815 064 027	222 036	257 609 157
Februari/February	629 622	795 156 741	172 553	207 494 443
Maret/March	685 136	865 536 192	235 382	285 547 854
April/April	703 091	881 987 575	204 832	225 110 747
Mei/May	680 475	854 555 740	212 729	233 778 074
Juni/June	633 619	796 713 576	214 370	236 406 423
Juli/July	674 120	800 044 488	207 624	245 117 633
Agustus/August	685 118	763 017 779	205 206	235 803 296
September/September	661 220	786 705 521	186 876	218 471 245
Oktober/October	683 098	815 464 004	173 890	200 937 523
November/November	668 118	805 164 867	254 314	290 684 206
Desember/December	669 190	798 535 093	249 390	286 165 116
<b>Jumlah/Total</b>	<b>8 017 593</b>	<b>9 777 945 603</b>	<b>2 539 202</b>	<b>2 923 125 717</b>

Lanjutan Tabel/Continued Table 6.2.3

Bulan Month	Golongan Tarif/Tariff Class			
	Pemerintah/ Government		Multiguna/ Multi Uses	
	Kuant./ Volume (KWh)	Nilai/ Value (Rp)	Kuant./ Volume (KWh)	Nilai/ Value (Rp)
(1)	(10)	(11)	(12)	(13)
Januari/January	440 627	570 228 077	22 060	36 277 485
Februari/February	439 614	573 481 477	20 818	34 236 338
Maret/March	452 677	590 621 656	19 726	32 439 608
April/April	462 771	596 908 123	14 292	23 503 181
Mei/May	404 842	523 698 447	14 723	24 212 234
Juni/June	407 352	527 144 934	14 822	24 374 957
Juli/July	428 806	555 510 623	14 621	24 045 075
Agustus/August	417 416	540 998 373	14 574	23 966 495
September/September	424 933	548 796 791	14 301	23 517 764
Oktober/October	423 184	542 752 150	16 250	26 724 795
November/November	434 366	561 170 958	14 478	23 807 731
Desember/December	453 607	578 513 959	14 513	23 867 210
<b>Jumlah/Total</b>	<b>5 190 195</b>	<b>6 709 825 568</b>	<b>195 178</b>	<b>320 972 873</b>

Sumber/Source: PT PLN (Persero) Unit Layanan Pelanggan Natuna/PT PLN (Persero) Customer Service Unit of Natuna Regency


**Tabel**  
**Table** 6.2.4

**Produksi, dan Distribusi Air PT. PDAM Tirta Nusa di Kabupaten Natuna, 2019 dan 2020**  
**Production and Distribution Water of PT.PDAM Tirta Nusa in Natuna Regency, 2019 dan 2020**

Rincian <i>Description</i>	Satuan <i>Volume</i>	2019				Jumlah/ <i>Total</i>
		Triwulan I/ <i>1st quarter</i>	Triwulan II/ <i>2nd quarter</i>	Triwulan III/ <i>3rd quarter</i>	Triwulan IV/ <i>4th quarter</i>	
(1)	(2)	(3)	(4)	(5)	(6)	(7)
Produksi <i>Production</i>	m <sup>3</sup>	622 080	699 840	544 320	622 080	<b>2 488 320</b>
Distribusi <i>Distribution</i>						
Kuantitas <i>Quantity</i>	m <sup>3</sup>	414 716	372 005	362 567	342 698	<b>1 491 986</b>
Nilai <i>Value</i>	(000) Rp	1 218 214	1 078 062	1 027 337	962 806	<b>4 286 419</b>
Dipakai Sendiri <i>Own Used</i>	m <sup>3</sup>	-	-	-	-	-
Susut/Hilang <i>Shrinkage/Lost</i>	m <sup>3</sup>	207 364	327 835	181 753	279 382	<b>996 334</b>





Lanjutan Tabel/Continued Table 6.2.3

Rincian Description	Satuan Volume	2020				Jumlah/ Total
		Triwulan I/ 1st quarter	Triwulan II/ 2nd quarter	Triwulan III/ 3rd quarter	Triwulan IV/ 4th quarter	
(1)	(2)	(3)	(4)	(5)	(6)	(7)
Produksi Production	m <sup>3</sup>	482 112	699 840	699 840	699 840	<b>2 581 632</b>
Distribusi Distribution						
Kuantitas Quantity	m <sup>3</sup>	394 157	360 384	361 530	383 292	<b>1 499 363</b>
Nilai Value	(000) Rp	1 165 740	1 059 090	1 138 787	1 161 548	<b>4 525 166</b>
Dipakai Sendiri Own Used	m <sup>3</sup>	-	-	-	-	-
Susut/Hilang Shrinkage/Lost	m <sup>3</sup>	87 955	339 456	338 310	316 548	<b>1 082 269</b>

Sumber/Source: PDAM Tirta Nusa/Tirta Nusa Municipal Waterworks



**Tabel**  
**Table** 6.2.5

**Produksi, dan Distribusi Air PT. PDAM Tirta Nusa  
Menurut Bulan di Kabupaten Natuna, 2020**  
*Production and Distribution Water of PT.PDAM Tirta Nusa  
by Month in Natuna Regency, 2020*

Bulan Month	Produksi/ Production (m <sup>3</sup> )	Disalurkan/Distributed		Dipakai Sendiri/ Own Used (m <sup>3</sup> )	Susut/Hilang/ Shrinkage/ Lost (m <sup>3</sup> )
		Kuantitas/ Volume (m <sup>3</sup> )	Nilai/ Value ((000) Rp)		
(1)	(2)	(3)	(4)	(5)	(6)
Januari/January	233 280	136 024	407 530	-	97 256
Februari/February	124 416	137 129	407 530	-	-12 713
Maret/March	124 416	121 004	350 680	-	3 412
April/April	233 280	125 095	352 318	-	108 185
Mei/May	233 280	100 203	316 630	-	133 077
Juni/June	233 280	135 086	390 141	-	98 194
Juli/July	233 280	116 173	387 658	-	117 107
Agustus/August	233 280	117 038	361 296	-	116 242
September/September	233 280	128 319	389 834	-	104 961
Oktober/October	233 280	121 792	371 526	-	111 488
November/November	233 280	125 618	390 620	-	107 662
Desember/December	233 280	135 882	399 403	-	97 398
<b>Jumlah/Total</b>	<b>2 581 632</b>	<b>1 499 363</b>	<b>4 525 166</b>	<b>-</b>	<b>1 082 269</b>

Sumber/Source: PDAM Tirta Nusa/Tirta Nusa Municipal Waterworks

**Tabel 6.2.6** Jumlah Pelanggan Air Menurut Kecamatan dan Kategori di Kabupaten Natuna, 2020  
**Table 6.2.6** Number of Customers Water by Subdistrict and Category in Natuna Regency, 2020

Kecamatan Subdistrict	Instansi Pemerintah	Niaga	Rumah Tangga	Sosial	Total
(1)	(2)	(3)	(4)	(5)	(6)
Midai	-	-	-	-	-
Suak Midai	-	-	-	-	-
Bunguran Barat	-	-	-	-	-
Bunguran Utara	-	-	-	-	-
Pulau Laut <sup>1</sup>	-	-	400	-	400
Pulau Tiga	-	-	-	-	-
Bunguran Batubi <sup>2</sup>	-	-	550	-	550
Pulau Tiga Barat	-	-	-	-	-
Bunguran Timur	82	429	5 200	115	5 826
Bunguran Timur Laut	-	-	-	-	-
Bunguran Tengah <sup>2</sup>	-	-	425	-	425
Bunguran Selatan	-	-	693	-	693
Serasan	-	-	-	-	-
Subi	-	-	-	-	-
Serasan Timur	-	-	-	-	-
<b>Natuna</b>	<b>82</b>	<b>429</b>	<b>7 268</b>	<b>115</b>	<b>7 894</b>

Catatan/Note: <sup>1</sup> Pulau Laut rencana akan dikelola oleh PDAM/Pulau Laut subdistrict plan will be managed by municipal waterworks

<sup>2</sup> Sementara berhenti dikelola/temporary stop managed

Sumber/Source: PDAM Tirta Nusa/Tirta Nusa Municipal Waterworks

07

**PARIWISATA  
TOURISM**



**Rumah Makan/Restoran**  
*Restaurants*

**73** unit  
*units*

**Wisatawan  
Mancanegara**  
*International Visitors*

**30** orang  
*person*



**Wisata Bahari**  
*Beach*

**79** tempat  
*places*







## PENJELASAN TEKNIS

1. **Usaha penyediaan akomodasi** adalah usaha yang menyediakan pelayanan penginapan yang dapat dilengkapi dengan pelayanan pariwisata lainnya. Usaha penyediaan akomodasi dapat berupa hotel, vila, pondok wisata, bumi perkemahan, persinggahan karavan, dan akomodasi lainnya yang digunakan untuk tujuan pariwisata.
2. **Hotel** adalah penyediaan akomodasi secara harian berupa kamar-kamar di dalam satu bangunan yang dapat dilengkapi dengan jasa pelayanan makan dan minum, kegiatan hiburan dan atau fasilitas lainnya. Hotel terdiri dari hotel berbintang dan hotel non-bintang.
3. **Wisatawan mancanegara (wisman)** ialah setiap pengunjung yang mengunjungi suatu negara di luar tempat tinggalnya, didorong oleh satu atau beberapa keperluan tanpa bermaksud memperoleh penghasilan di tempat yang dikunjungi dan lamanya kunjungan tersebut tidak lebih dari satu tahun (12 bulan). Definisi ini mencakup 2 (dua) kategori wisatawan mancanegara, yaitu :
  - Wisatawan (turis) ialah setiap pengunjung seperti definisi di atas yang tinggal paling sedikit 24 jam, akan tetapi tidak lebih dari 1 (satu) tahun di tempat yang dikunjungi, dengan maksud antara lain: berlibur, rekreasi, olah

## TECHNICAL NOTES

1. **The business of providing accommodation** is a business that provides specialty services that can be equipped with other tourism services. It includes hotel, villa, cottage, camping, caravan stop, and other accommodation that are used for tourism purposes.
2. **Hotel** is a daily supply of accommodation rooms within a building which can be equipped with eating and drinking services, entertainment activities and/or other facilities. Hotel consists of a classified hotel and a non-classified hotel.
3. **An International Visitor** is any person visiting a country other than his usual place of residence for any reason other than for earning income in the country visited, and the length of stay is no more than one year (12 months). This definition covers two categories of foreign visitors, namely :
  - "Tourist" is any visitor staying for at least 24 hours, but no more than one year, in the country visited, with the intention of visiting, and for any of these purposes: Pleasure, recreation and sports, Business, visiting friends and relatives, missions, attending meetings, conferences, visit for health reasons and study.
  - "Excursionist" is any visitor

raga, bisnis, menghadiri pertemuan, studi, dan kunjungan dengan alasan kesehatan.

- Pelancong ialah setiap pengunjung seperti definisi di atas yang tinggal kurang dari 24 jam di tempat yang dikunjungi (termasuk "Cruise passengers"). Cruise Passengers ialah setiap pengunjung yang tiba di suatu negara di mana mereka tidak menginap di akomodasi yang tersedia di negara tersebut, misalnya dengan kapal laut.

4. **Wisatawan domestik** ialah setiap pengunjung yang mengunjungi suatu daerah yang masih di dalam negara tempat tinggalnya, didorong oleh satu atau beberapa keperluan tanpa bermaksud memperoleh penghasilan di tempat yang dikunjungi dan lamanya kunjungan tersebut tidak lebih dari satu tahun (12 bulan).

*staying less than 24 hours in the country visited including, "cruise passengers", i.e. Visitors arriving in a country without staying in any accommodation available in the visited country.*

4. **A Domestic Visitor** is any person visiting a region in country that his usual place of residence for any reason other than for earning income in the region visited, and the length of stay is no more than one year (12 months).



## ULASAN

## DESCRIPTION

### HOTEL

Pada 2020, terjadi pandemi Covid-19 yang membuat ekonomi di banyak sektor mengalami kemunduran, termasuk sektor pariwisata. Jumlah hotel di Kabupaten Natuna menurun dibandingkan tahun sebelumnya. Penurunan jumlah hotel tersebut juga menurunkan jumlah kamar yang tersedia dan jumlah pekerja di hotel. Adapun jumlah hotel pada 2020 adalah 38 hotel dengan jumlah kamar sebanyak 517 kamar non suite dan 22 kamar suite. Total pekerja dibidang akomodasi dan hotel sebanyak 109 orang dengan 53 orang diantaranya merupakan pekerja tidak dibayar/pekerja keluarga.

### PARIWISATA

Jumlah wisatawan di kabupaten Natuna pada 2020 mengalami penurunan yang signifikan dibandingkan tahun sebelumnya.

Sektor pariwisata mengalami kemunduran pada tahun 2020 karena adanya pandemi Covid-19. Jumlah wisatawan terutama wisatawan mancanegara mengalami penurunan yang drastis dikarenakan adanya kebijakan-kebijakan terkait pengendalian penyebaran Covid-19 seperti lock down.

Beda halnya dengan wisatawan mancanegara yang mengalami penurunan drastis, terdapat peningkatan jumlah rumah makan/restoran yang ada di Kabupaten Natuna tahun 2020 sebanyak 16 rumah makan/restoran di Kabupaten Natuna yang tersebar di beberapa kecamatan.

### HOTEL

*In 2020, Covid-19 pandemic caused the economy in many sectors to suffer setback, including the tourism sector. The number of hotels in Natuna district decreased compared to the previous year. The decrease in the number of hotels also decreased the number of available rooms and the number of workers in the hotel. The number of hotels in 2020 are 38 hotels with a total of 517 non-suite rooms and 22 suites. Total workers in the field of accommodation and hotels as many as 109 people with 53 people of whom are unpaid workers / family workers.*

### TOURISM

*The number of tourists in Natuna district in 2020 has decreased significantly compared to the previous year.*

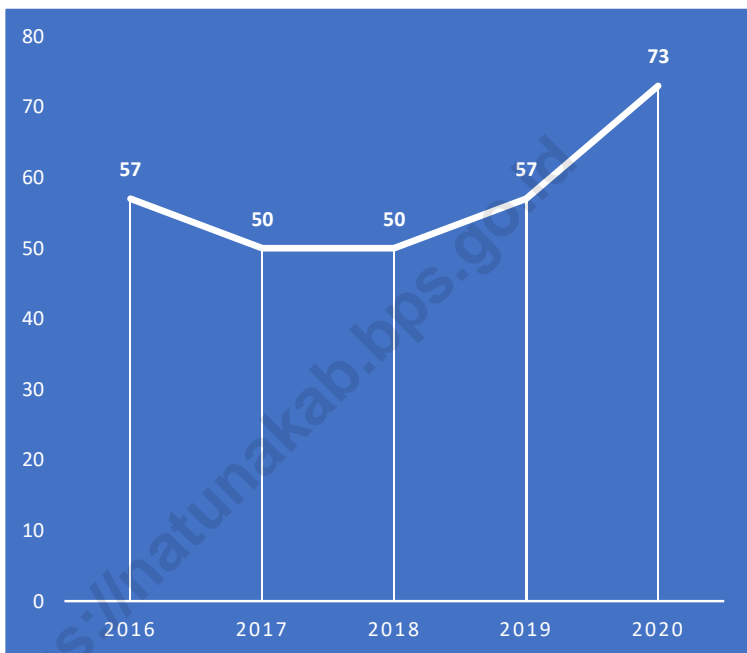
*The tourism sector suffered a setback in 2020 due to the Covid-19 pandemic. The number of visitors, both domestic and international have decreased dramatically due to policies related to controlling the spread of Covid-19 such as lock down.*

*In contrast to international visitors who experienced a drastic decrease, there was an increase in the number of restaurants in Natuna Regency in 2020 as many as 16 restaurants in Natuna Regency which spread across several sub-districts.*



**Gambar** 7.1  
**Figures**

**Jumlah Rumah Makan/Restoran Menurut Kecamatan di Kabupaten Natuna, 2016-2020**  
**Number of Restaurants by Subdistrict in Natuna Regency, 2016-2020y**

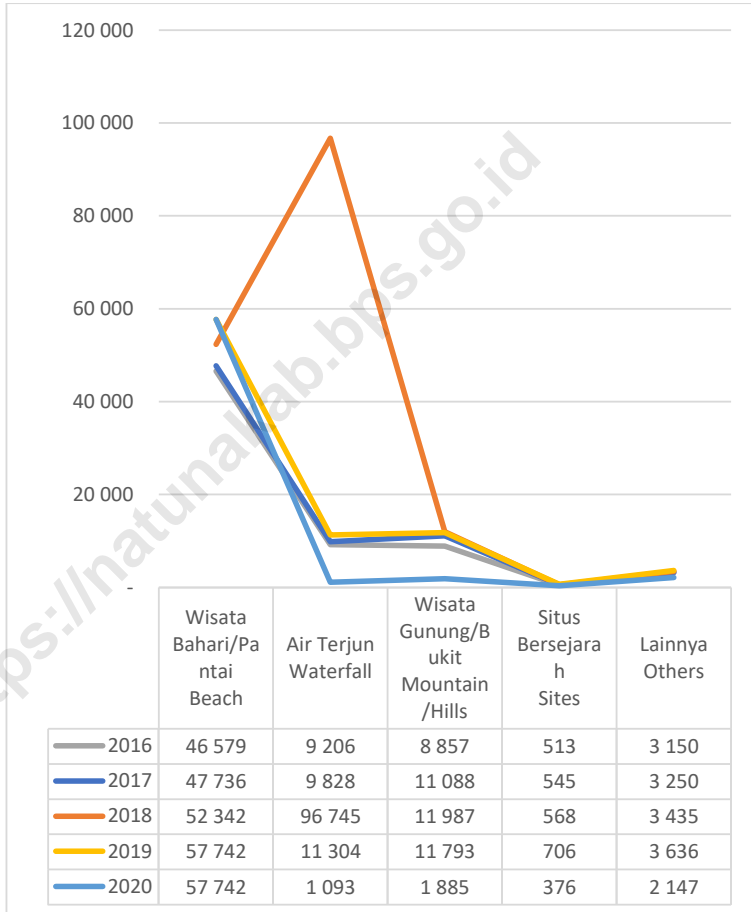


Sumber/Source : Dinas Pariwisata dan Kebudayaan Kabupaten Natuna/ *Tourism and Culture Office of Natuna Regency*



**Gambar** 7.1  
**Figures**

**Jumlah Kunjungan ke Objek Wisata Menurut Jenisnya dan Kecamatan di Kabupaten Natuna, 2016-2020**  
**The Number of Visiting to Object of Tourism by Kinds and District in Natuna Regency, 2016-2020**



Sumber/Source : Dinas Pariwisata dan Kebudayaan Kabupaten Natuna/ Tourism and Culture Office of Natuna Regency

**Tabel**  
**Table** 7.1

**Jumlah Akomodasi, Kamar, dan Pekerja yang Tersedia pada Hotel Nonbintang dan Akomodasi Lainnya Menurut Kecamatan di Kabupaten Natuna, 2020**  
**Number of Accommodations, Available Rooms and Workers in Non-Classified Hotel and Other Accommodations by Sub district in Natuna Regency, 2020**

Kecamatan Subdistrict	Jumlah Akomodasi/ Number of Accommodations	Jumlah Kamar/ Available Rooms		Tetap/ Permanent Workers	Jumlah Pekerja/ Workers	
		Non Suite/ Non Suite	Suite/ Suite		Kontrak/ Tidak Tetap/ Contract/ Non- permanent Workers	Tidak Dibayar/ Non-paid Workers
(1)	(2)	(3)	(4)	(5)	(6)	(7)
Midai	4	41	-	-	-	6
Suak Midai	-	-	-	-	-	-
Bunguran Barat	6	70	-	3	1	9
Bunguran Utara	1	13	-	-	-	1
Pulau Laut	1	6	-	1	-	2
Pulau Tiga	1	6	-	-	-	2
Bunguran Batubi	-	-	-	-	-	-
Pulau Tiga Barat	3	19	-	-	-	6
Bunguran Timur	16	309	22	25	26	19
Bunguran Timur Laut	-	-	-	-	-	-
Bunguran Tengah	-	-	-	-	-	-
Bunguran Selatan	-	-	-	-	-	-
Serasan	3	28	-	-	-	3
Subi	2	18	-	-	-	3
Serasan Timur	1	7	-	-	-	2
<b>Natuna</b>	<b>22</b>	<b>362</b>	<b>22</b>	<b>25</b>	<b>26</b>	<b>27</b>

Sumber/Source: BPS, Survei Statistik Jasa Akomodasi Bulanan/BPS-Statistics Indonesia, Monthly Accommodation Service Statistics Survey



**Tabel**  
**Table** 7.2

**Jumlah Rumah Makan/Restoran Menurut Kecamatan di Kabupaten Natuna, 2016-2020**  
**Number of Restaurants by Subdistrict in Natuna Regency, 2016-2020**

Kecamatan Subdistrict	2016	2017	2018	2019	2020
(1)	(2)	(3)	(4)	(5)	(6)
Midai	9	9	2	2	5
Suak Midai	...	...	2	2	2
Bunguran Barat	12	12	8	8	8
Bunguran Utara	...	...	2	2	2
Pulau Laut	...	...	2	2	5
Pulau Tiga	...	...	2	2	2
Bunguran Batubi	...	...	1	1	1
Pulau Tiga Barat	...	...	2	2	2
Bunguran Timur	32	25	19	26	27
Bunguran Timur Laut	...	...	2	2	2
Bunguran Tengah	3	3	3	3	3
Bunguran Selatan	...	...	2	2	5
Serasan	1	1	1	1	1
Subi	...	...	1	1	7
Serasan Timur	...	...	1	1	1
<b>Natuna</b>	<b>57</b>	<b>50</b>	<b>50</b>	<b>57</b>	<b>73</b>

Sumber/Source: Dinas Pariwisata dan Kebudayaan Kabupaten Natuna/ *Tourism and Culture Office of Natuna Regency*

**Tabel**  
**Table** 7.3**Jumlah Wisatawan Mancanegara Menurut Tahun di  
Kabupaten Natuna, 2013-2020**  
**Number of International Visitors by Subdistrict in Natuna  
Regency, 2013-2020**

Tahun Years	Jenis Kelamin Sex		Jumlah Total	Rata-rata Lama Tinggal (hari) Average Length of Stay (days)
	Laki-laki Male	Perempuan Female		
(1)	(2)	(3)	(4)	(5)
2013	166	128	294	2
2014	218	107	325	2
2015	223	117	340	2
2016	316	110	426	2
2017	456	82	538	3
2018	152	102	254	3
2019	100	66	166	3
<b>2020</b>	<b>19</b>	<b>11</b>	<b>30</b>	<b>3</b>

Sumber/Source: Dinas Pariwisata dan Kebudayaan Kabupaten Natuna/ *Tourism and Culture Office of Natuna Regency*



**Tabel**  
**Table** 7.4

**Jumlah Objek Wisata Menurut Jenisnya dan Kecamatan di Kabupaten Natuna, 2020**  
**Number Object of Tourism by Kinds and District in Natuna Regency, 2020**

Kecamatan <i>Subdistrict</i>	Wisata Bahari/Pantai <i>Beach</i>	Air Terjun <i>Waterfall</i>	Wisata Gunung/ Bukit <i>Mountain/Hills</i>	Situs Bersejarah <i>Sites</i>	Lainnya <i>Others</i>
(1)	(2)	(3)	(4)	(5)	(6)
Midai	2	-	1	6	-
Suak Midai	2	-	6	7	-
Bunguran Barat	12	1	2	2	1
Bunguran Utara	7	-	-	3	10
Pulau Laut	5	-	1	-	1
Pulau Tiga	7	1	1	4	3
Bunguran Batubi	8	3	4	2	1
Pulau Tiga Barat	-	-	1	1	1
Bunguran Timur	13	-	1	3	-
Bunguran Timur Laut	4	-	-	12	-
Bunguran Tengah	6	-	3	12	-
Bunguran Selatan	5	-	3	-	-
Serasan	-	-	-	-	1
Subi	5	-	1	-	-
Serasan Timur	3	-	1	-	-
<b>Natuna 2020</b>	<b>79</b>	<b>5</b>	<b>25</b>	<b>52</b>	<b>18</b>
<b>Natuna 2019</b>	<b>79</b>	<b>4</b>	<b>25</b>	<b>52</b>	<b>18</b>
<b>Natuna 2018</b>	<b>71</b>	<b>4</b>	<b>24</b>	<b>52</b>	<b>18</b>
<b>Natuna 2017</b>	<b>65</b>	<b>4</b>	<b>22</b>	<b>52</b>	<b>16</b>
<b>Natuna 2016</b>	<b>62</b>	<b>3</b>	<b>20</b>	<b>52</b>	<b>6</b>

Sumber/Source: Dinas Pariwisata dan Kebudayaan Kabupaten Natuna/ *Tourism and Culture Office of Natuna Regency*

**Tabel**  
**Table 7.5****Jumlah Kunjungan ke Objek Wisata Menurut Jenisnya dan Kecamatan di Kabupaten Natuna, 2020**  
**The Number of Visiting to Object of Tourism by Kinds and District in Natuna Regency, 2020**

Kecamatan Subdistrict	Wisata Bahari/Pantai Beach	Air Terjun Waterfall	Wisata Gunung/ Bukit Mountain/Hills	Situs Bersejarah Sites	Lainnya Others
(1)	(2)	(3)	(4)	(5)	(6)
Midai	720	-	-	-	-
Suak Midai	540	-	-	21	-
Bunguran Barat	1 204	154	-	134	-
Bunguran Utara	540	-	-	56	63
Pulau Laut	1 460	-	128	34	87
Pulau Tiga	17 472	376	436	123	1 562
Bunguran Batubi	19 570	563	967	8	435
Pulau Tiga Barat	-	-	354	-	-
Bunguran Timur	7 200	-	-	-	-
Bunguran Timur Laut	864	-	-	-	-
Bunguran Tengah	5 076	-	-	-	-
Bunguran Selatan	2 628	-	-	-	-
Serasan	-	-	-	-	-
Subi	252	-	-	-	-
Serasan Timur	216	-	-	-	-
<b>Natuna 2020</b>	<b>57 742</b>	<b>1 093</b>	<b>1 885</b>	<b>376</b>	<b>2 147</b>
<b>Natuna 2019</b>	<b>57 742</b>	<b>11 304</b>	<b>11 793</b>	<b>706</b>	<b>3 636</b>
<b>Natuna 2018</b>	<b>52 342</b>	<b>96 745</b>	<b>11 987</b>	<b>568</b>	<b>3 435</b>
<b>Natuna 2017</b>	<b>47 736</b>	<b>9 828</b>	<b>11 088</b>	<b>545</b>	<b>3 250</b>
<b>Natuna 2016</b>	<b>46 579</b>	<b>9 206</b>	<b>8 857</b>	<b>513</b>	<b>3 150</b>

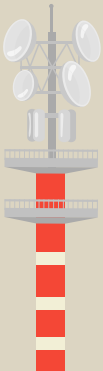




Sumber/Source: Dinas Pariwisata dan Kebudayaan Kabupaten Natuna/ Tourism and Culture Office of Natuna Regency

08

**TRANSPORTASI DAN KOMUNIKASI**  
**TRANSPORTATION AND COMMUNICATION**

**Penerbangan**  
*Flights*

**322**



**Menara**  
**Komunikasi (BTS)**  
*Base Transceiver*  
*Tower (BTS)*

**98**

**Menara**  
*Tower*







## PENJELASAN TEKNIS

1. **Kendaraan bermotor** adalah setiap kendaraan yang digerakkan oleh peralatan teknik yang ada pada kendaraan tersebut, biasanya digunakan untuk angkutan orang atau barang di atas jalan raya selain kendaraan yang berjalan di atas rel. Kendaraan bermotor yang dicatat adalah semua jenis kendaraan kecuali kendaraan bermotor TNI/Polri dan Korps Diplomatik.
2. **Mobil penumpang** adalah setiap kendaraan bermotor yang dilengkapi dengan tempat duduk untuk sebanyak-banyaknya delapan orang, tidak termasuk tempat duduk untuk pengemudi, baik dilengkapi atau tidak dilengkapi bagasi.
3. **Mobil bis** adalah setiap kendaraan bermotor yang dilengkapi dengan tempat duduk untuk lebih dari delapan orang, tidak termasuk tempat duduk untuk pengemudi, baik dilengkapi atau tidak dilengkapi bagasi.
4. **Mobil truk** adalah setiap kendaraan bermotor yang digunakan untuk angkutan barang, selain mobil penumpang, mobil bis dan kendaraan bermotor roda dua.
5. Data panjang jalan negara dan jalan provinsi bersumber dari Kementerian Pekerjaan Umum dan Perumahan Rakyat, sedangkan jalan kabupaten/kota bersumber dari Dinas Pekerjaan Umum Kabupaten/ Kota, diolah dari daftar PJ-II/5.

## TECHNICAL NOTES

1. **Motor vehicles** are any kind of vehicles motorized by machine set up in those vehicles, they are usually used for transporting peoples or goods on roads except vehicles moving along a railway line. The data cover all kinds of motor vehicles except those belong to Indonesia Army Force Indonesian State Police and Diplomatic Corps.
2. **Passenger cars** are any motor vehicles with no more than eight seats, excluding seat for driver, it can be with or without hoot.
3. **Buses** are large passenger cars having seats for more than eight passengers, excluding seat for driver, it can be with or without hoot.
4. **Trucks** are any motor vehicles used to transport goods excluding passenger cars, buses, and motorcycles.
5. Data on the lenght of state and provincial roads were taken from the Ministry of Public Works and Housing, while the regency/municipality roads data were taken from Regency/ Municipality Public Works Offices, based on PJ-II/5 questionnaire.



6. **Gross Ton (GT)** adalah volume ruangan kapal dalam m<sup>3</sup>, kecuali terowongan, lubang poros baling-baling, tempat jangkar, dan alas ganda.
6. **Gross Ton (GT)** is total volume of all room in a ship (m<sup>3</sup>), excluding the volume of tunnel, the axle of propellers, the anchor, and the chain locker.

<https://natunakab.bps.go.id>



## ULASAN

## DESCRIPTION

### 8.1. TRANSPORTASI

Panjang jalan yang ada di Kabupaten Natuna pada tahun 2019 dapat dibedakan menjadi tiga kategori tingkat kewenangan, dimana pada tahun 2019, dari total 1.041,35 km jalan yang ada, 780,14 km jalan merupakan kewenangan pemerintah Kabupaten Natuna.

Selain itu, Kabupaten Natuna yang merupakan kabupaten kepulauan sangat mengandalkan transportasi laut untuk menjangkau antar kecamatan dan kabupaten dan transportasi udara untuk menjangkau Kabupaten/Kota lainnya dalam hal ini Kota Batam.

Selama Tahun 2020, terdapat 1.581 unit kunjungan kapal pelayaran dalam negeri dengan total penumpang yang berangkat yaitu 23.191 penumpang. Sedangkan untuk angkutan udara, terdapat 322 penerbangan datang dan Berangkat.

### 8.2. KOMUNIKASI

Berdasarkan layanan yang tersedia, dapat dilihat bahwa semua kecamatan sudah memperoleh layanan 4G, dengan tower terbanyak yaitu Kecamatan Bunguran Timur dengan 36 Tower

### 8.1. TRANSPORTATION

*The length of existing roads in Natuna Regency in 2019 can be divided into three categories of authority level, where in 2019, from a total of 1,041.35 km of existing roads, 780.14 km of roads according to the authority of the Natuna Regency Government.*

*In addition, Natuna Regency which is an archipelagic district is very dependent on sea transportation for sub-districts and districts and air transportation for other districts / cities in this case in Batam City.*

*During 2020, there were 1,581 domestic cruise ship visits with a total departing of 23.191 passengers. As for air transportation, 322 trips come and depart.*

### 8.2. COMMUNICATION

*Based on the services available, it can be seen that all districts have obtained 4G services, with the most towers, namely Bunguran Timur District with 36 Towers*

## 8.1 TRANSPORTASI TRANSPORTATION

**Tabel** 8.1.1 **Panjang Jalan Menurut Tingkat Kewenangan Pemerintahan di Kabupaten Natuna (km), 2016–2020**  
**Table** 8.1.1 **Length of Roads by Level of Government Authority in Natuna Regency (km), 2016–2020**

<b>Tingkat Kewenangan Pemerintahan</b> <i>Level of Government Authority</i>	<b>2017</b>	<b>2018</b>	<b>2019</b>	<b>2020</b>
(1)	(2)	(3)	(4)	(5)
Negara/ <i>State</i>	117,85	117,89	117,88	...
Provinsi/ <i>Province</i>	143,33	143,33	143,33	143,33
Kabupaten/Kota <i>Regency/Municipality</i>	780,14	780,14	780,14	...
<b>Jumlah/Total</b>	<b>1 041,32</b>	<b>1 041,36</b>	<b>1 041,35</b>	<b>...</b>

Sumber/*Source*: Dinas Pekerjaan Umum Provinsi Kepulauan Riau/*Public Working Service of Kepulauan Riau Province*



**Tabel**  
**Table** 8.1.2

**Panjang Jalan Menurut Kondisi Jalan dan Tingkat Kewenangan Pemerintahan di Kabupaten Natuna (km), 2020**

*Length of Roads by Condition of Roads Surface and Level of Government in Natuna Regency (km), 2020*

Jenis Permukaan Jalan <i>Type of Road Surface</i>	Tingkat Kewenangan Pemerintahan <i>Level of Government Authority</i>			Jumlah <i>Total</i>
	Negara <i>State</i>	Provinsi <i>Province</i>	Kabupaten/Kota <i>Regency/ Municipality</i>	
(1)	(2)	(3)	(4)	(5)
Baik/ <i>Good</i>	...	60,06	...	...
Sedang/ <i>Moderate</i>	...	41,46	...	...
Rusak/ <i>Damage</i>	...	37,31	...	...
Rusak Berat/ Severely <i>Damage</i>	...	4,50	...	...
<b>Jumlah/<i>Total</i></b>	...	<b>143,33</b>	...	...

Sumber/*Source*: Dinas Pekerjaan Umum Provinsi Kepulauan Riau/*Public Working Service of Kepulauan Riau Province*

**Tabel**  
**Table** 8.1.3**Banyaknya Kunjungan Kapal Pelayaran Dalam Negeri Menurut Bulan di Kabupaten Natuna, 2019-2020**  
**Number of Calls of Domestic Voyage by Month in Natuna Regency, 2019-2020**

Bulan Month	2019		2020	
	Unit/Unit	Isi Kotor/ GRT (ton)	Unit/Unit	Isi Kotor/ GRT (ton)
(1)	(2)	(3)	(5)	(6)
Januari/January	130	111 934	131	201 652,00
Februari/February	36	76 365	152	152 770,00
Maret/March	95	46 516	152	191 001,00
April/April	118	94 279	141	131 710,50
Mei/May	137	85 658	139	72 156,00
Juni/June	116	163 056	134	77 915,00
Juli/July	136	171 605	103	72 696,00
Agustus/August	150	152 483	143	89 958,00
September/September	194	139 080	49	21 208,00
Oktober/October	149	131 747	100	65 610,00
November/November	136	147 870	141	143 466,00
Desember/December	119	161 128	196	110 982,18
<b>Jumlah/Total</b>	<b>1 516</b>	<b>1 481 721</b>	<b>1 581</b>	<b>1 331 124,68</b>

Sumber/Source: BPS, Statistik Angkutan Laut/ BPS-Statistics, Statistics of Sea Freight



**Tabel**  
**Table** 8.1.4

**Banyaknya Penumpang yang Datang dan Berangkat Menurut Bulan di Kabupaten Natuna, 2019-2020**  
**Number of Arrived and Departured Passenger by Month in Natuna Regency, 2019-2020**

Bulan Month	2019		2020	
	Datang/ Arrival	Berangkat/ Departure	Datang/ Arrival	Berangkat/ Departure
(1)	(2)	(3)	(4)	(5)
Januari/January	4 113	2 776	5 310	2 993
Februari/February	2 148	1 695	4 984	3 926
Maret/March	514	373	4 000	2 859
April/April	1 727	1 208	1 587	897
Mei/May	2 612	2 060	31	13
Juni/June	6 936	4 728	164	413
Juli/July	6 778	4 658	955	525
Agustus/August	3 843	3 390	1 961	2 402
September/September	2 903	2 386	423	346
Oktober/October	2 945	2 197	1 537	1 668
November/November	1 180	1 131	3 116	2 735
Desember/December	5 365	4 177	3 450	4 414
<b>Jumlah/Total</b>	<b>41 064</b>	<b>30 779</b>	<b>27 518</b>	<b>23 191</b>

Sumber/Source: BPS, Statistik Angkutan Laut/ BPS-Statistics, Statistics of Sea Freight





**Tabel**  
**Table 8.1.5****Banyaknya Bongkar Muat Barang Menurut Bulan di Kabupaten Natuna (ton), 2019-2020**  
**Number Loaded and Unloaded Cargo by Month in Natuna Regency (ton), 2019-2020**

Bulan Month	2019		2020	
	Bongkar/ Unloaded	Muat/ Loaded	Bongkar/ Unloaded	Muat/ Loaded
(1)	(2)	(3)	(4)	(5)
Januari/January	3 343	1 940	9 505,54	2 488,42
Februari/February	194 008	406 945	5 971,49	1 729,39
Maret/March	11 197	2 094	6 528,04	2 035,36
April/April	10 872	2 768	26 155,40	4 731,00
Mei/May	20 545	1 775	35 570,57	16 583,30
Juni/June	12 482	1 697	32 376,99	2 728,30
Juli/July	8 896	3 183	3 410,50	1 755,40
Agustus/August	49 704	1 711	12 099,10	2 731,90
September/September	11 328	3 526	834,65	539,80
Oktober/October	21 842	3 205	23 474,43	2 808,90
November/November	10 631	2 421	1 626 161,30	401 025,20
Desember/December	7 635	6 191	48 140,83	4 562,67
<b>Jumlah/Total</b>	<b>362 483</b>	<b>437 457</b>	<b>1 830 228,84</b>	<b>443 719,64</b>

Sumber/Source: BPS, Statistik Angkutan Laut/ BPS-Statistics, Statistics of Sea Freight



**Tabel**  
**Table** 8.1.6

**Banyaknya Kunjungan Kapal Pelayaran Luar Negeri Menurut Bulan di Kabupaten Natuna, 2019-2020**  
**Number of Calls of Overseas Shipping by Month in Natuna Regency, 2019-2020**

Bulan Month	2019		2020	
	Unit/Unit	Isi Kotor/ GRT (ton)	Unit/Unit	Isi Kotor/ GRT (ton)
(1)	(2)	(3)	(5)	(6)
Januari/January	1	390,00	1	811,00
Februari/February	-	-	-	-
Maret/March	1	390,00	1	390,00
April/April	1	390,00	1	390,00
Mei/May	2	780,00	2	780,00
Juni/June	1	390,00	2	780,00
Juli/July	1	390,00	1	390,00
Agustus/August	2	780,00	1	390,00
September/September	1	390,00	2	773,00
Oktober/October	2	780,00	1	390,00
November/November	1	390,00	1	390,00
Desember/December	1	390,00	1	200,00
<b>Jumlah/Total</b>	<b>14</b>	<b>5 460,00</b>	<b>14</b>	<b>5 684,00</b>

Sumber/Source: BPS, Statistik Angkutan Laut/ BPS-Statistics, Statistics of Sea Freight

**Tabel**  
**Table 8.1.7****Banyaknya Penumpang yang Datang dan Berangkat Pelayaran Luar Negeri Menurut Bulan di Kabupaten Natuna, 2019-2020*****Number of Arrived and Departured Passenger of Overseas Shipping by Month in Natuna Regency, 2019-2020***

Bulan Month	2019		2020	
	Datang/ Arrival	Berangkat/ Departure	Datang/ Arrival	Berangkat/ Departure
(1)	(2)	(3)	(4)	(5)
Januari/January	-	-	-	-
Februari/February	-	-	-	-
Maret/March	-	-	-	-
April/April	-	-	-	-
Mei/May	-	-	-	-
Juni/June	-	-	-	-
Juli/July	-	-	-	-
Agustus/August	-	-	-	-
September/September	-	-	-	-
Oktober/October	-	-	-	-
November/November	-	-	-	-
Desember/December	-	-	-	-
<b>Jumlah/Total</b>	-	-	-	-

Sumber/Source: BPS, Statistik Angkutan Laut/ BPS-Statistics, Statistics of Sea Freight



**Tabel**  
**Table** 8.1.8

**Banyaknya Bongkar Muat Barang Pelayaran Luar Negeri Menurut Bulan di Kabupaten Natuna (ton), 2019-2020**  
**Number Loaded and Unloaded Cargo of Overseas Shipping by Month in Natuna Regency (ton), 2019-2020**

Bulan Month	2019		2020	
	Bongkar/ Unloaded	Muat/ Loaded	Bongkar/ Unloaded	Muat/ Loaded
(1)	(2)	(3)	(4)	(5)
Januari/January	-	17,13	-	18,73
Februari/February	-	-	-	-
Maret/March	-	17,56	-	15,90
April/April	-	17,81	-	16,00
Mei/May	-	34,81	-	18,00
Juni/June	-	16,78	-	340,00
Juli/July	-	16,59	-	17,00
Agustus/August	15,91	16,19	-	17,00
September/September	-	17,34	-	9,90
Oktober/October	-	34,27	-	17,00
November/November	-	17,00	-	14,00
Desember/December	-	17,00	-	14,00
<b>Jumlah/Total</b>	<b>15,91</b>	<b>222,48</b>	<b>-</b>	<b>497,53</b>

Sumber/Source: BPS, Statistik Angkutan Laut/ BPS-Statistics, Statistics of Sea Freight

**Tabel 8.1.9** Banyaknya Lalu Lintas Angkutan Udara Menurut Bulan di Kabupaten Natuna, 2020  
**Number of Air Traffics by Month in Natuna Regency, 2020**

Bulan Month	Penerbangan/ Flight		Penumpang/ Passenger		Barang/ Cargo (kg)	
	Berangkat/ Departure	Datang/ Arrival	Berangkat/ Departure	Datang/ Arrival	Bongkar/ Unloaded	Muat/ Loaded
(1)	(2)	(3)	(4)	(5)	(6)	(7)
Januari/January	40	40	2 580	2 907	27 314	15 392
Februari/February	40	40	3 209	3 239	22 532	13 005
Maret/March	42	42	2 324	2 739	19 769	15 204
April/April	21	21	492	846	11 732	9 095
Mei/May	-	-	-	-	-	-
Juni/June	12	12	699	618	6 353	8 607
Juli/July	20	20	1 373	1 234	13 764	9 117
Agustus/August	24	24	1 637	1 506	12 893	10 658
September/September	30	30	1 649	1 698	15 762	7 425
Oktober/October	31	31	1 876	1 930	7 097	15 118
November/November	29	29	1 918	1 942	9 344	17 778
Desember/December	33	33	2 303	2 000	10 676	10 315
<b>Jumlah/Total</b>	<b>322</b>	<b>322</b>	<b>20 060</b>	<b>20 659</b>	<b>157 236</b>	<b>131 714</b>

Lanjutan Tabel/*Continued Table* 8.1.9

Bulan <i>Month</i>	Bagasi/ <i>Baggage (kg)</i>		Pos/Paket / <i>Mail (kg)</i>	
	Bongkar/ <i>Unloaded</i>	Muat/ <i>Loaded</i>	Bongkar/ <i>Unloaded</i>	Muat/ <i>Loaded</i>
(1)	(8)	(9)	(10)	(11)
Januari/ <i>January</i>	24 921	11 809	-	-
Februari/ <i>February</i>	29 068	12 273	-	-
Maret/ <i>March</i>	21 125	10 600	-	-
April/ <i>April</i>	7 631	2 911	-	-
Mei/ <i>May</i>	-	-	-	-
Juni/ <i>June</i>	8 432	5 542	-	-
Juli/ <i>July</i>	11 085	7 318	-	-
Agustus/ <i>August</i>	14 035	8 631	-	-
September/ <i>September</i>	12 841	6 744	-	-
Oktober/ <i>October</i>	8 401	14 596	-	-
November/ <i>November</i>	8 713	15 711	-	-
Desember/ <i>December</i>	11 727	17 223	-	-
<b>Jumlah/Total</b>	<b>157 979</b>	<b>113 358</b>	-	-

Sumber/*Source*: BPS, Statistik Angkutan Udara/ *BPS-Statistics, Statistic of Airport*

## 8.2 KOMUNIKASI COMMUNICATION

**Tabel 8.2.1** Banyaknya Tower Komunikasi (BTS) Menurut Layanan (Signal) dan Kecamatan di Kabupaten Natuna, 2020  
*Number of Communication Tower (BTS) by Service (Signal) and Subdistrict in Natuna Regency, 2020*

Kecamatan Subdistrict	Jumlah Tower/Number of Tower				Repeater/ Repeater	Jumlah/ Total
	4G	3G	2G	G		
(1)	(2)	(3)	(4)	(5)	(6)	(7)
Midai	1	2	1	-	-	4
Suak Midai	2	-	-	-	-	2
Bunguran Barat	7	-	2	-	1	10
Bunguran Utara	4	-	-	1	-	5
Pulau Laut	3	-	1	-	-	4
Pulau Tiga	5	-	-	-	1	6
Bunguran Batubi	2	-	-	-	-	2
Pulau Tiga Barat	2	-	1	-	-	3
Bunguran Timur	36	-	3	-	-	39
Bunguran Timur Laut	4	-	1	-	-	5
Bunguran Tengah	2	-	-	-	-	2
Bunguran Selatan	5	-	-	-	-	5
Serasan	3	-	1	-	1	5
Subi	2	-	1	-	1	4
Serasan Timur	1	-	-	1	-	2
<b>Natuna 2020</b>	<b>79</b>	<b>2</b>	<b>11</b>	<b>2</b>	<b>4</b>	<b>98</b>
<b>Natuna 2019</b>	<b>52</b>	<b>4</b>	<b>14</b>	<b>21</b>	<b>3</b>	<b>94</b>
<b>Natuna 2018</b>	<b>...</b>	<b>...</b>	<b>...</b>	<b>...</b>	<b>...</b>	<b>...</b>
<b>Natuna 2017</b>	<b>5</b>	<b>21</b>	<b>25</b>	<b>15</b>	<b>5</b>	<b>71</b>
<b>Natuna 2016</b>	<b>...</b>	<b>...</b>	<b>...</b>	<b>...</b>	<b>...</b>	<b>...</b>

Sumber/Source: Dinas Komunikasi dan Informatika Kabupaten Natuna/ Communication and Informatics Office of Natuna Regency



**Tabel**  
**Table** 8.2.2

**Banyaknya Tower Komunikasi (BTS) menurut Operator dan Kecamatan di Kabupaten Natuna, 2020**  
**Number of Communication Tower (BTS) by Operator and Subdistrict in Natuna Regency, 2020**

Kecamatan Subdistrict	Operator/Operators				
	Telkomsel Reg	Indosat Reg	XL Reg	SF Reg	Telkomsel USO
(1)	(2)	(3)	(4)	(5)	(6)
Midai	3	1	-	-	-
Suak Midai	-	-	-	-	-
Bunguran Barat	2	2	2	1	2
Bunguran Utara	2	-	-	-	3
Pulau Laut	1	1	-	-	1
Pulau Tiga	1	-	-	-	4
Bunguran Batubi	1	-	-	-	1
Pulau Tiga Barat	1	1	-	-	1
Bunguran Timur	19	3	4	12	1
Bunguran Timur Laut	1	1	1	-	2
Bunguran Tengah	1	-	-	-	1
Bunguran Selatan	2	-	-	2	1
Serasan	1	1	-	-	2
Subi	2	1	-	-	-
Serasan Timur	1	-	-	-	1
<b>Natuna 2020</b>	<b>38</b>	<b>11</b>	<b>7</b>	<b>15</b>	<b>20</b>
<b>Natuna 2019</b>	<b>38</b>	<b>10</b>	<b>7</b>	<b>15</b>	<b>21</b>
<b>Natuna 2018</b>	<b>37</b>	<b>11</b>	<b>6</b>	<b>15</b>	<b>20</b>
<b>Natuna 2017</b>	<b>36</b>	<b>11</b>	<b>-</b>	<b>6</b>	<b>14</b>
<b>Natuna 2016</b>	<b>...</b>	<b>...</b>	<b>...</b>	<b>...</b>	<b>...</b>



Lanjutan Tabel/*Continued Table 8.2.2*

Kecamatan Subdistrict	Operator/Operators			Jumlah/ Total
	Telkom IPLH	XL USO	Indosat USO	
(1)	(7)	(8)	(9)	(10)
Midai	-	-	-	4
Suak Midai	-	-	-	
Bunguran Barat	-	1	-	10
Bunguran Utara	-	-	-	5
Pulau Laut	-	-	1	4
Pulau Tiga	1	-	-	6
Bunguran Batubi	-	-	-	2
Pulau Tiga Barat	-	-	-	3
Bunguran Timur	-	-	-	39
Bunguran Timur Laut	-	-	-	5
Bunguran Tengah	-	-	-	2
Bunguran Selatan	-	-	-	5
Serasan	1	-	-	5
Subi	1	-	-	4
Serasan Timur	-	-	-	2
<b>Natuna 2020</b>	<b>3</b>	<b>1</b>	<b>1</b>	<b>96</b>
<b>Natuna 2019</b>	<b>3</b>	<b>1</b>	<b>1</b>	<b>96</b>
<b>Natuna 2018</b>	<b>3</b>	-	<b>1</b>	<b>93</b>
<b>Natuna 2017</b>	<b>3</b>	-	<b>1</b>	<b>71</b>
<b>Natuna 2016</b>	...	...	...	...

Sumber/*Source*: Dinas Komunikasi dan Informatika Kabupaten Natuna/ *Communication and Informatics Office of Natuna Regency*

09

PERBANKAN, KOPERASI, DAN HARGA-HARGA  
*BANKING, COOPERATIVE, AND PRICES*



**61** Jumlah Koperasi Aktif  
*Number of Active Cooperative*

**Anggota Koperasi**  
*Number of Cooperative Members*

**4113**





## PENJELASAN TEKNIS

1. Koperasi adalah badan usaha yang beranggotakan orang-orang atau badan hukum koperasi dengan melandaskan kegiatannya berdasarkan prinsip Koperasi sekaligus sebagai gerakan ekonomi rakyat yang berdasar atas asas kekeluargaan.
2. Koperasi Unit Desa (KUD) adalah suatu koperasi serba usaha yang beranggotakan penduduk desa dan berlokasi di daerah/perdesaan, daerah kerjanya biasanya mencakup suatu wilayah kecamatan. Pembentukan KUD merupakan penyatuan dari beberapa koperasi pertanian yang kecil dan banyak jumlahnya diperdesasaan.
3. Koperasi Pekreditan Rakyat (KPR) adalah lembaga keuangan non bank yang berhubungan dengan usaha-usaha masyarakat kecil di bidang perkreditan.
4. Koperasi Konsumen adalah koperasi yang anggotanya para konsumen dengan menjalankan kegiatannya jual beli menjual barang konsumsi dan membeli barang dan jasa.
5. Koperasi Produsen adalah koperasi yang beranggotakan para pengusaha kecil UMKM (Usaha Mikro, Kecil, dan Menengah dengan menjalankan kegiatan pengadaan bahanbakudan penolong untuk anggotanya.
6. Koperasi Pemasaran adalah koperasi yang beranggotakan

## TECHNICAL NOTES

1. *Cooperative is business entity consisting of people or legal entity cooperative with the basis of its activities based on the principle of cooperatives as well as the people's economic movement based on the principle of kinship.*
2. *Village Cooperative Unit (VCU) is a cooperative paced business consists of villages and is located in areas rural,work area usually include an area of the district. Formation Village Cooperative (VCU) is the unification of some of small agricultural corperateiveand many in number in the rural.*
3. *Cooperative field of credit is a financial institution non bank related to the business- business small community field of credit.*
4. *Consumers Cooperative is a cooperative of the member of the consumers by running the selling activity buy selling consumptions and buying goods and services.*
5. *Producers Cooperative is a cooperative that its member is small enterprises SMEs (Micro Enterprises, small, and medium) with running activities procurement of raw materials and authority for membership.*
6. *Marketing cooperative is a cooperative company having*

orang-orang yang mempunyai kegiatan di bidang pemasaran barang-barang dagang, seperti koperasi pemasaran elektrik.

*activities in marketing of trading goods such as such as electronic marketing cooperation.*

7. Koperasi Jasa adalah koperasi yang mengkhususkan usahanya dalam menyediakan jasa seperti jasa angkutan, jasa audit, dan lain-lain.

7. *Service Cooperative is a cooperative that specialize its business in supplying services like transport services, audit services, ETC.*

8. Koperasi Simpan Pinjam adalah koperasi yang memiliki usaha tunggal yaitu menampung simpanan anggota dan melayani peminjaman. Anggota yang menabung (menyimpan) akan mendapat imbalan jasa dan bagi peminjam dikenakan jasa dan hanya bergerak di bidang simpan pinjam.

8. *Loan saving cooperative is a cooperative which have single business is accommodate to member's savings and serving borrowings. Member that saving (store) will get recompense and for borrower charged services and only moving in the safety of the loan.*

9. KUD



## ULASAN

## DESCRIPTION

Jumlah koperasi di Kabupaten Natuna selama 2016 sampai 2020 tidak mengalami pertumbuhan ataupun penurunan yang signifikan, pertumbuhan terbesar terjadi pada tahun 2017, dimana pada tahun 2016 hanya berjumlah 46 koperasi meningkat menjadi 59 koperasi pada tahun 2017.

*Number of cooperatives in Natuna Regency during 2016 to 2020 did not experience significant growth or decline, the biggest growth occurred in 2017, where in 2016 only 46 cooperatives increased to 59 cooperatives in 2017.*

Berdasarkan data yang diperoleh, diketahui bahwa pada tahun 2020, terjadi penurunan jumlah koperasi aktif di Kabupaten Natuna, dimana tahun 2019 berjumlah 62 koperasi dan tahun 2020 menjadi 61 koperasi. Penurunan ini hanya terjadi di Kecamatan Bunguran Utara.

*Based on the data obtained, it is known that in 2020, there will be a decrease in the number of active cooperatives in Natuna Regency, where in 2019 there will be 62 cooperatives and in 2020 there will be 61 cooperatives. This decline only occurred in the Bunguran Utara District.*

Meski terjadi penurunan jumlah koperasi, jumlah anggota koperasi yang ada di Kabupaten Natuna justru mengalami kenaikan dari 4.017 menjadi 4.113 anggota.

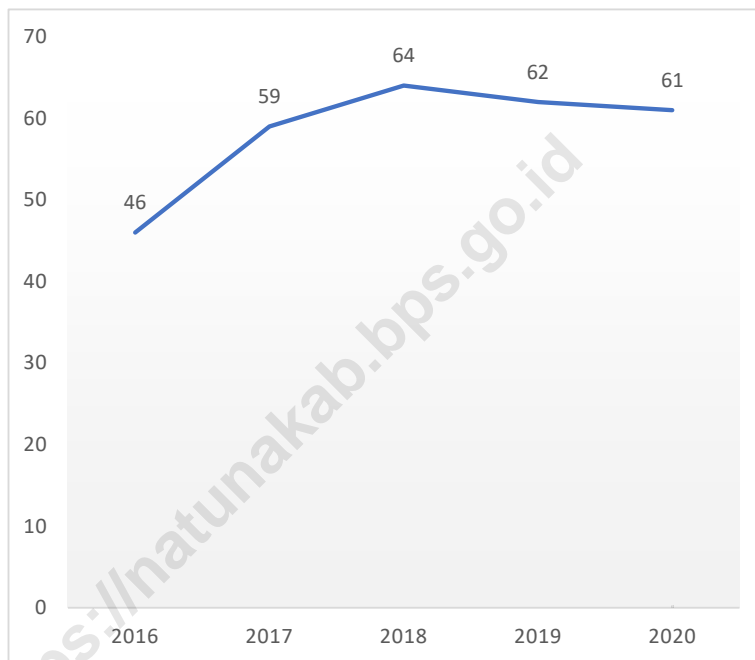
*Despite the decrease in the number of cooperatives, the number of cooperative members in Natuna Regency increased from 4,017 to 4,113 members.*

Dari tahun ke tahun, jumlah koperasi maupun anggotanya paling banyak berlokasi di Kecamatan Bunguran Timur sebagai ibukota dari Kabupaten Natuna.

*Year after year, the largest number of cooperatives with largest members are located in Bunguran Timur Subdistrict as the capital of Natuna Regency.*



**Gambar 9.1** Jumlah Koperasi Aktif Menurut Kecamatan di Kabupaten Natuna (unit), 2016–2020  
**Figures 9.1** Number of Active Cooperative by Subdistrict in Natuna Regency, 2016–2020



Sumber/Source : Dinas Perindustrian, Perdagangan, Koperasi dan Usaha Mikro/Industrial, Trade, Cooperative and Micro Enterprises Office of Natuna Regency



**Gambar** 9.2  
**Figures**

**Jumlah Anggota Koperasi Aktif Menurut Kecamatan di Kabupaten Natuna, 2016–2020**  
**Number of Active Cooperative Members by Subdistrict in Natuna Regency, 2016–2020**



Sumber/Source : Dinas Perindustrian, Perdagangan, Koperasi dan Usaha Mikro/Industrial, Trade, Cooperative and Micro Enterprises Office of Natuna Regency



**Tabel 9.1** Jumlah Koperasi Aktif Menurut Kecamatan di Kabupaten Natuna, 2016–2020  
**Number of Active Cooperative by Subdistrict in Natuna Regency, 2016–2020**

Kecamatan/ Subdistrict	2016	2017	2018	2019	2020
(1)	(2)	(3)	(4)	(5)	(6)
Midai	3	4	4	4	4
Suak Midai	-	-	-	-	-
Bunguran Barat	2	3	3	3	3
Bunguran Utara	1	2	2	2	1
Pulau Laut	2	2	2	2	2
Pulau Tiga	1	3	5	5	5
Bunguran Batubi	1	1	1	1	1
Pulau Tiga Barat	1	2	3	3	3
Bunguran Timur	23	24	26	24	24
Bunguran Timur Laut	2	4	5	5	5
Bunguran Tengah	1	1	1	1	1
Bunguran Selatan	4	4	4	4	4
Serasan	2	4	4	4	4
Subi	2	2	2	2	2
Serasan Timur	1	3	2	2	2
<b>Natuna</b>	<b>46</b>	<b>59</b>	<b>64</b>	<b>62</b>	<b>61</b>

Sumber/Source: Dinas Perindustrian, Perdagangan, Koperasi dan Usaha Mikro/Industrial, Trade, Cooperative and Micro Enterprises Office of Natuna Regency



**Tabel** 9.2  
**Table**

**Jumlah Anggota Koperasi Aktif Menurut Kecamatan di Kabupaten Natuna, 2016–2020**  
**Number of Active Cooperative Members by Subdistrict in Natuna Regency, 2016–2020**

Kecamatan/ Subdistrict	2016	2017	2018	2019	2020
(1)	(2)	(3)	(4)	(5)	(6)
Midai	110	143	140	140	139
Suak Midai	-	-	-	-	-
Bunguran Barat	78	124	126	126	126
Bunguran Utara	25	53	56	56	39
Pulau Laut	69	104	107	107	146
Pulau Tiga	20	71	121	121	121
Bunguran Batubi	51	51	51	51	51
Pulau Tiga Barat	78	98	128	128	128
Bunguran Timur	2 485	2 596	2 702	2 373	2 337
Bunguran Timur Laut	68	117	145	145	147
Bunguran Tengah	57	38	38	38	36
Bunguran Selatan	127	126	129	129	129
Serasan	40	347	347	347	457
Subi	167	167	167	167	167
Serasan Timur	34	89	89	89	90
<b>Natuna</b>	<b>3 409</b>	<b>4 124</b>	<b>4 346</b>	<b>4 017</b>	<b>4 113</b>

Sumber/Source: Dinas Perindustrian, Perdagangan, Koperasi dan Usaha Mikro/Industrial, Trade, Cooperative and Micro Enterprises Office of Natuna Regency



**Tabel**  
**Table** 9.3**Jumlah Koperasi Menurut Kecamatan dan Jenis Koperasi di Kabupaten Natuna, 2020**  
**Number of Cooperative by Subdistrict and Kind of Cooperative in Natuna Regency, 2020**

Kecamatan <i>Subdistrict</i>	KUD	KPR	Lainnya/Others	
			<i>Konsumen</i>	Jasa
(1)	(2)	(3)	(4)	(5)
Midai	-	-	2	-
Suak Midai	-	-	-	-
Bunguran Barat	-	-	-	-
Bunguran Utara	-	-	-	-
Pulau Laut	-	-	2	-
Pulau Tiga	-	-	-	-
Bunguran Batubi	-	-	-	-
Pulau Tiga Barat	-	-	-	-
Bunguran Timur	-	-	8	1
Bunguran Timur Laut	-	-	2	-
Bunguran Tengah	-	-	1	-
Bunguran Selatan	-	-	-	-
Serasan	1	-	-	-
Subi	-	-	1	-
Serasan Timur	-	-	-	1
<b>Natuna 2020</b>	<b>1</b>	<b>-</b>	<b>16</b>	<b>2</b>
<b>Natuna 2019</b>	<b>1</b>	<b>-</b>	<b>17</b>	<b>2</b>

Lanjutan Tabel/*Continued Table* 9.3

Kecamatan <i>Subdistrict</i>	Lainnya/ <i>Others</i>			Jumlah
	Produsen	Pemasaran	Simpan Pinjam	
(1)	(6)	(7)	(8)	(9)
Midai	2	-	-	4
Suak Midai	-	-	-	-
Bunguran Barat	2	1	-	3
Bunguran Utara	1	-	-	1
Pulau Laut	-	-	-	2
Pulau Tiga	5	-	-	5
Bunguran Batubi	1	-	-	1
Pulau Tiga Barat	2	1	-	3
Bunguran Timur	7	5	3	24
Bunguran Timur Laut	1	-	2	5
Bunguran Tengah	-	-	-	1
Bunguran Selatan	3	1	-	4
Serasan	2	-	1	4
Subi	1	-	-	2
Serasan Timur	1	-	-	2
<b>Natuna 2020</b>	<b>28</b>	<b>8</b>	<b>6</b>	<b>61</b>
<b>Natuna 2019</b>	<b>27</b>	<b>9</b>	<b>6</b>	<b>62</b>

Sumber/*Source*: Dinas Perindustrian, Perdagangan, Koperasi dan Usaha Mikro/*Industrial, Trade, Cooperative and Micro Enterprises Office of Natuna Regency*

**Tabel**  
**Table** 9.4**Jumlah Kantor Bank Perkreditan Rakyat (BPR) Menurut Jenis Kantor di Kabupaten Natuna, 2015-2020**  
**Number of Bank Perkreditan Rakyat (Rural Bank) by Status of Office in Natuna Regency, 2015-2020**

Tahun Years	Jenis Kantor/Status of Office		
	Kantor Pusat (KP)/ Head Office	Kantor Cabang (KC)/ Branch Office	Kantor Kas (KK)/ Cash Office
(1)	(2)	(3)	(4)
2015	1	-	-
2016	1	-	-
2017	1	-	-
2018	1	-	-
2019	1	-	-
<b>2020</b>	<b>1</b>	-	-

Sumber/Source: Otoritas Jasa Keuangan Indonesia/ Indonesia, Otoritas Jasa Keuangan


**Tabel**  
**Table** 9.5

**Jumlah Kantor Bank Menurut Kelompok Bank dan Jenis Kantor di Kabupaten Natuna, 2018-2020**  
*Number of Bank by Group and Status of Bank in Natuna Regency, 2018-2020*

Kelompok Bank Group of Bank	2018				2019				2020			
	KP	KC	KCP	KK	KP	KC	KCP	KK	KP	KC	KCP	KK
(1)	(2)	(3)	(4)	(5)								
PERSERO	-	-	6	3	-	-	6	3	-	-	6	3
BPD	-	1	3	1	-	1	3	1	-	-	-	-
BANK SWASTA	-	-	-	1	-	-	-	-	-	-	-	-
BANK ASING	-	-	-	-	-	-	-	-	-	-	-	-
BANK UMUM SYARIAH	-	-	1	-	-	-	1	-	-	-	1	-
BUS -BPD	-	-	-	-	-	-	-	-	-	-	-	-
<b>Jumlah/Total</b>	<b>-</b>	<b>1</b>	<b>10</b>	<b>5</b>	<b>-</b>	<b>1</b>	<b>10</b>	<b>4</b>	<b>-</b>	<b>-</b>	<b>7</b>	<b>3</b>

Catatan/Note: KP (Kantor Pusat)/Head Office  
 KC (Kantor Pusat)/Branch Office  
 KCP (Kantor Pusat)/Assistant Branch Office  
 KK (Kantor Pusat)/Cash Office

Sumber/Source: BPS, Laporan Statistik Pertanian Tanaman Pangan/BPS-Statistics Indonesia, Agricultural Statistik Report of Food Crops



10

**PENGELUARAN PENDUDUK  
POPULATION EXPENDITURE**

**Pengeluaran Penduduk 2020**

*Population Expenditure 2020*

**Rp 1.270.498,-**

Pengeluaran penduduk tahun 2020 **naik**  
sebesar **14%** dibandingkan tahun 2019



**Pengeluaran Makanan**

*Expenditure for Food*



**Rp 651.900,-**

Naik 9% dibandingkan tahun 2019

**Pengeluaran Bukan  
Makanan**

*Expenditure for Non-Food*



**Rp 618.598,-**

Naik 21% dibandingkan tahun 2019







## PENJELASAN TEKNIS

1. Kegiatan pengumpulan data sosial dan ekonomi yang dilaksanakan secara rutin oleh BPS melalui Survei Sosial Ekonomi Nasional (Susenas).
2. Sejak tahun 2011 sampai dengan 2014, pengumpulan data Susenas konsumsi/pengeluaran rumah tangga dilaksanakan secara triwulanan. Mulai tahun 2015 pengumpulan data Susenas dilaksanakan dua kali dalam setahun, yaitu pada Maret dan September.
3. Target sampel Susenas Maret adalah 300.000 rumah tangga yang tersebar di seluruh kabupaten/kota di Indonesia. Target sampel Susenas pada bulan September adalah sebanyak 75.000 rumah tangga.
4. Data hasil pencacahan Susenas Maret dapat disajikan untuk tingkat nasional, provinsi, dan kabupaten/kota, sedangkan untuk data hasil Susenas September hanya dapat disajikan untuk tingkat nasional dan provinsi.
5. Data konsumsi/pengeluaran yang dikumpulkan pada Susenas Maret dibagi menjadi dua kelompok, yaitu makanan dan bukan makanan. Jumlah komoditas makanan sebanyak 174 komoditas. Pengumpulan data kelompok makanan meliputi banyaknya komoditas yang dikonsumsi beserta nilai pengeluarannya.
6. Referensi waktu survei yang digunakan adalah selama seminggu

## TECHNICAL NOTES

1. *Socioeconomic data collection activities are carried out regularly by the BPS-Statistics Indonesia through the National Socioeconomic Survey (Susenas).*
2. *Since 2011 to 2014, Susenas data collection of household consumption/expenditures was conducted quarterly. Starting in 2015, collecting of data Susenas carry out twice a year, in March and September.*
3. *The March Susenas target sample covers 300.000 households spread out at all regency/municipality in Indonesia. The September Susenas target sample covers 75.000 households.*
4. *The result from Susenas data Collection in March can be presented on national, provincial, and regency/municipal level estimates, while data collection in September can be disseminated only for the national and provincial levels.*
5. *The consumption/expenditure data collected in March Susenas are divided into two groups, namely food and non-food. The number of food commodity are 174 commodities. The food group data collection includes quantity and value of commodities consumed.*
6. *The survey time reference period is previous week before enumeration*

terakhir untuk konsumsi makanan dan sebulan atau setahun terakhir untuk konsumsi bukan makanan.

7. Pengeluaran rata-rata per kapita adalah biaya yang dikeluarkan untuk konsumsi semua anggota rumah tangga selama sebulan baik yang berasal dari pembelian, pemberian maupun produksi sendiri dibagi dengan banyaknya anggota rumah tangga dalam rumah tangga tersebut.

*date for food consumption and last month or last year for non-food consumption.*

7. *Per capita Average Expenditure is the cost spent for all household members' consumption during the month, whether from purchasing, giving or own production, divided by the number of household members in the household.*



## ULASAN

Determinan dari kesejahteraan ekonomi adalah kemampuan daya beli penduduk. Penurunan kemampuan daya beli akan mengurangi kemampuan pemenuhan kebutuhan pokok. Secara umum, pengeluaran penduduk Kabupaten Natuna pada tahun 2020 dapat dikelompokkan menjadi pengeluaran untuk makanan dan non makanan. Porsi terbesar pengeluaran untuk makanan adalah dari kelompok makanan dan minuman jadi. Kemudian porsi terbesar selanjutnya adalah dari kelompok tembakau dan sirih, ikan, dan padi-padian. Sedangkan porsi terkecil pengeluaran untuk makanan adalah dari kelompok umbi-umbian.

Kemudian, jika dilihat dari pengeluaran untuk non makanan, porsi terbesar adalah dari kelompok perumahan, bahan bakar, penerangan dan air, sedangkan porsi terkecil adalah dari kelompok keperluan pesta dan upacara.

Secara total, pengeluaran penduduk untuk makanan di kabupaten Natuna mencapai Rp651.900, dimana jika dilihat dari kelompok pengeluaran 40 persen terbawah hanya mengeluarkan Rp371.727.

## DESCRIPTION

*The determinant of economic well-being is the ability of the purchasing power of the population. Declining purchasing power will reduce the ability to meet basic needs. In general, expenditures for residents of Natuna Regency in 2019 can be grouped into expenditures for food and non-food. The biggest portion of expenditure for food is from the prepared food and beverages group. While the smallest portion of expenditure for food is from the tubers group.*

*Then, when viewed from expenditures for non-food, the largest portion is from the housing and household facility, while the smallest portion is from the group needs for parties and ceremonies.*

*In total, population expenditure for food in Natuna regency reached Rp. 651,900, which when seen from the lowest 40 percent expenditure group only expended Rp. 371,727.*



**Tabel**  
**Table** 10.1

**Rata-rata Pengeluaran per Kapita Sebulan Menurut Kelompok Komoditas di Kabupaten Natuna (rupiah), 2019 dan 2020**  
**Monthly Average Expenditure per Capita by Commodity Group in Natuna Regency (rupiahs), 2019 and 2020**

<b>Kelompok Komoditas/Commodity Group</b>	<b>2019</b>	<b>2020</b>
(1)	(2)	(3)
<b>Makanan/Food</b>		
Padi-padian/ <i>Cereals</i>	70 313	71 764
Umbi-umbian/ <i>Tubers</i>	6 319	6 399
Ikan/udang/cumi/kerang/ <i>Fish/shrimp/common squid/shells</i>	68 028	75 927
Daging/ <i>Meat</i>	11 764	16 670
Telur dan susu/ <i>Eggs and milk</i>	35 561	41 586
Sayur-sayuran/ <i>Vegetables</i>	46 465	53 261
Kacang-kacangan/ <i>Legumes</i>	7 723	8 957
Buah-buahan/ <i>Fruits</i>	27 164	25 644
Minyak dan kelapa/ <i>Oil and coconut</i>	16 956	17 628
Bahan minuman/ <i>Beverage stuffs</i>	24 277	24 614
Bumbu-bumbuan/ <i>Spices</i>	16 963	18 158
Konsumsi lainnya/ <i>Miscellaneous food items</i>	16 137	14 599
Makanan dan minuman jadi/ <i>Prepared food and beverages</i>	168 002	178 410
Rokok/ <i>Cigarettes</i>	84 423	98 284
<b>Jumlah makanan/Total food</b>	<b>600 094</b>	<b>651 900</b>
<b>Bukan makanan/Non-food</b>		
Perumahan dan fasilitas rumah tangga/ <i>Housing and household facilities</i>	280 644	324 033
Aneka komoditas dan jasa/ <i>Goods and services</i>	135 260	158 801
Pakaian, alas kaki, dan tutup kepala/ <i>Clothing, footwear, and headgear</i>	35 176	38 241
Komoditas tahan lama/ <i>Durable goods</i>	24 109	38 370
Pajak, pungutan, dan asuransi/ <i>Taxes and insurance</i>	32 146	49 883
Keperluan pesta dan upacara/kenduri/ <i>Parties and ceremonies</i>	4 366	9 270
<b>Jumlah bukan makanan/Total non-food</b>	<b>511 702</b>	<b>618 598</b>
<b>Jumlah/Total</b>	<b>1 111 796</b>	<b>1 270 498</b>

Sumber/Source: BPS, Survei Sosial Ekonomi Nasional (Susenas) Maret/BPS-Statistics Indonesia, National Socioeconomic Survey March



**Tabel** 10.2  
**Table**

**Persentase Pengeluaran per Kapita Sebulan Menurut Kelompok Komoditas di Kabupaten Natuna, 2019 dan 2020**

*Percentage of Monthly Expenditure per Capita by Commodity Group in Natuna Regency, 2019 and 2020*

<b>Kelompok Komoditas/Commodity Group</b>	<b>2019</b>	<b>2020</b>
(1)	(2)	(3)
<b>Makanan/Food</b>		
Padi-padian/ <i>Cereals</i>	6,32	5,65
Umbi-umbian/ <i>Tubers</i>	0,57	0,50
Ikan-udang/cumi/kerang/ <i>Fish/shrimp/common squid/shells</i>	6,12	5,98
Daging/ <i>Meat</i>	1,06	1,31
Telur dan susu/ <i>Eggs and milk</i>	3,20	3,27
Sayur-sayuran/ <i>Vegetables</i>	4,18	4,19
Kacang-kacangan/ <i>Legumes</i>	0,69	0,70
Buah-buahan/ <i>Fruits</i>	2,44	2,02
Minyak dan kelapa/ <i>Oil and coconut</i>	1,53	1,39
Bahan minuman/ <i>Beverage stuffs</i>	2,18	1,94
Bumbu-bumbuan/ <i>Spices</i>	1,53	1,43
Konsumsi lainnya/ <i>Miscellaneous food items</i>	1,45	1,15
Makanan dan minuman jadi/ <i>Prepared food and beverages</i>	15,11	14,04
Rokok/ <i>Cigarettes</i>	7,59	7,74
<b>Jumlah makanan/Total food</b>	<b>53,98</b>	<b>51,31</b>
<b>Bukan makanan/Non-food</b>		
Perumahan dan fasilitas rumah tangga/ <i>Housing and household facilities</i>	25,24	25,50
Aneka komoditas dan jasa/ <i>Goods and services</i>	12,17	12,50
Pakaian, alas kaki, dan tutup kepala/ <i>Clothing, footwear, and headgear</i>	3,16	3,01
Komoditas tahan lama/ <i>Durable goods</i>	2,17	3,02
Pajak, pungutan, dan asuransi/ <i>Taxes and insurance</i>	2,89	3,93
Keperluan pesta dan upacara/kenduri/ <i>Parties and ceremonies</i>	0,39	0,73
<b>Jumlah bukan makanan/Total non-food</b>	<b>46,02</b>	<b>48,69</b>
<b>Jumlah/Total</b>	<b>100,00</b>	<b>100,00</b>

Sumber/Source: BPS, Survei Sosial Ekonomi Nasional (Susenas) Maret/BPS-Statistics Indonesia, National Socioeconomic Survey March

**Tabel**  
**Table** 10.3

**Rata-rata Pengeluaran per Kapita Sebulan Menurut Kelompok Komoditas (rupiah) dan kelompok Pengeluaran di Kabupaten Natuna, 2019 dan 2020**

*Percentage of Population by Per Capita Spending Group a Month and Expenditure Group in Natuna Regency, 2019 and 2020*

Kelompok Komoditas/ <i>Commodity Group</i>	2019		
	40 Persen Terbawah	40 Persen Tengah	20 Persen Teratas
(1)	(2)	(3)	(4)
<b>Makanan/Food</b>			
Padi-padian/ <i>Cereals</i>	67 854	68 902	78 061
Umbi-umbian/ <i>Tubers</i>	3 738	7 000	10 083
Ikan/udang/cumi/kerang/ <i>Fish/shrimp/common squid/shells</i>	43 743	69 058	114 322
Daging/ <i>Meat</i>	1 328	13 409	29 227
Telur dan susu/ <i>Eggs and milk</i>	19 852	34 711	68 569
Sayur-sayuran/ <i>Vegetables</i>	30 247	47 964	75 746
Kacang-kacangan/ <i>Legumes</i>	4 852	7 839	13 205
Buah-buahan/ <i>Fruits</i>	8 310	31 366	56 233
Minyak dan kelapa/ <i>Oil and coconut</i>	13 523	18 428	20 821
Bahan minuman/ <i>Beverage stuffs</i>	18 088	27 148	30 806
Bumbu-bumbuan/ <i>Spices</i>	11 346	18 198	25 658
Konsumsi lainnya/ <i>Miscellaneous food items</i>	8 847	18 206	26 482
Makanan dan minuman jadi/ <i>Prepared food and beverages</i>	76 234	173 620	339 454
Rokok/ <i>Cigarettes</i>	40 432	100 390	139 798
<b>Jumlah makanan/<i>Total food</i></b>	<b>348 392</b>	<b>636 239</b>	<b>1 028 466</b>
<b>Bukan makanan/<i>Non-food</i></b>			
Perumahan dan fasilitas rumah tangga/ <i>Housing and household facilities</i>	144 261	285 025	543 468
Aneka komoditas dan jasa/ <i>Goods and services</i>	54 254	106 574	354 565
Pakaian, alas kaki, dan tutup kepala/ <i>Clothing, footwear, and headgear</i>	13 784	31 618	84 976
Komoditas tahan lama/ <i>Durable goods</i>	4 791	21 057	68 757
Pajak, pungutan, dan asuransi/ <i>Taxes and insurance</i>	21 332	29 883	58 256
Keperluan pesta dan upacara/kenduri/ <i>Parties and ceremonies</i>	4 475	2 337	8 247
<b>Jumlah bukan makanan/<i>Total non-food</i></b>	<b>242 897</b>	<b>476 494</b>	<b>1 118 268</b>
<b>Jumlah/<i>Total</i></b>	<b>591 289</b>	<b>1 112 733</b>	<b>2 146 734</b>



Lanjutan Tabel/Continued Table 10.3

Kelompok Komoditas/ <i>Commodity Group</i>	2020		
	40 Persen Terbawah	40 Persen Tengah	20 Persen Teratas
(1)	(2)	(3)	(4)
<b>Makanan/Food</b>			
Padi-padian/ <i>Cereals</i>	62 892	74 194	84 648
Umbi-umbian/ <i>Tubers</i>	3 254	6 370	12 733
Ikan/udang/cumi/kerang/ <i>Fish/shrimp/common squid/shells</i>	46 239	74 878	137 286
Daging/ <i>Meat</i>	3 053	19 958	37 319
Telur dan susu/ <i>Eggs and milk</i>	19 488	43 416	82 066
Sayur-sayuran/ <i>Vegetables</i>	33 237	52 833	94 093
Kacang-kacangan/ <i>Legumes</i>	6 022	8 837	15 053
Buah-buahan/ <i>Fruits</i>	7 267	24 521	64 567
Minyak dan kelapa/ <i>Oil and coconut</i>	14 421	18 875	21 553
Bahan minuman/ <i>Beverage stuffs</i>	18 604	27 748	30 380
Bumbu-bumbuan/ <i>Spices</i>	12 070	19 657	27 330
Konsumsi lainnya/ <i>Miscellaneous food items</i>	9 477	16 281	21 479
Makanan dan minuman jadi/ <i>Prepared food and beverages</i>	89 637	159 154	393 945
Rokok/ <i>Cigarettes</i>	46 065	115 252	168 798
<b>Jumlah makanan/Total food</b>	<b>371 727</b>	<b>661 973</b>	<b>1 191 249</b>
<b>Bukan makanan/Non-food</b>			
Perumahan dan fasilitas rumah tangga/ <i>Housing and household facilities</i>	161 163	313 142	670 871
Aneka komoditas dan jasa/ <i>Goods and services</i>	59 459	110 079	454 031
Pakaian, alas kaki, dan tutup kepala/ <i>Clothing, footwear, and headgear</i>	12 994	36 290	92 528
Komoditas tahan lama/ <i>Durable goods</i>	4 351	28 153	126 608
Pajak, pungutan, dan asuransi/ <i>Taxes and insurance</i>	29 573	37 184	115 684
Keperluan pesta dan upacara/kenduri/ <i>Parties and ceremonies</i>	624	2 786	39 423
<b>Jumlah bukan makanan/Total non-food</b>	<b>268 165</b>	<b>527 635</b>	<b>1 499 145</b>
<b>Jumlah/Total</b>	<b>639 891</b>	<b>1 189 608</b>	<b>2 690 394</b>

Sumber/*Source*: BPS, Survei Sosial Ekonomi Nasional (Susenas) Maret/BPS-Statistics Indonesia, National Socioeconomic Survey March





# 11

## PERDAGANGAN TRADE

### Jumlah Unit UMKM Menurut Jenisnya

*Number of UMKM in Natuna*

Perdagangan  
*(trade)*

2373

Jasa  
*(service)*

913

IKM  
*(small and micro industries)*

2364

Kecamatan **Bunguran Timur** memiliki jumlah total unit UMKM **terbesar** sejumlah **1324 unit**, sedangkan Kecamatan **Suak Midai** tercatat memiliki unit UMKM **terendah** yaitu sebesar **103 unit**.







## PENJELASAN TEKNIS

1. Pengumpulan data industri besar dan sedang dilakukan melalui Survei Industri Besar dan Sedang yang dilaksanakan setiap tahun secara lengkap (sensus) sejak tahun 1975. Survei Industri Besar dan Sedang mencakup semua perusahaan industri yang mempunyai tenaga kerja 20 orang atau lebih dengan menggunakan kuesioner II A.
2. Klasifikasi industri yang digunakan dalam survei ini berdasar kepada Klasifikasi Baku Lapangan Usaha Indonesia (KBLI). KBLI adalah klasifikasi lapangan usaha yang berdasar kepada International Standard Industrial Classification of All Economic Activities (ISIC) revisi 4 yang telah disesuaikan dengan kondisi Indonesia.
3. Perusahaan atau usaha industri adalah suatu unit (kesatuan) usaha yang melakukan kegiatan ekonomi, bertujuan menghasilkan barang atau jasa, terletak pada suatu bangunan atau lokasi tertentu, dan mempunyai catatan administrasi tersendiri mengenai produksi dan struktur biaya serta ada seorang atau lebih yang bertanggung jawab atas usaha tersebut.
4. **Industri manufaktur** adalah suatu kegiatan ekonomi yang melakukan kegiatan mengubah suatu barang dasar secara mekanis, kimia, atau dengan tangan sehingga menjadi barang jadi/setengah jadi, dan atau barang yang kurang nilainya menjadi barang yang lebih tinggi nilainya,

## TECHNICAL NOTES

1. *Data collection of large and medium scale manufacturing is conducted through The Large and Medium Manufacturing Establishment Survey that has been done annually for all industries (census) since 1975. Large and Medium Manufacturing Establishment Survey covers all manufactures/ industries with 20 workers or more by questionnaire II A.*
2. *The industrial classification adopted in this survey refers to the Klasifikasi Baku Lapangan Usaha Indonesia (KBLI). KBLI is classification of economic activities based on the International Standard Industrial Classification of All Economic Activities (ISIC rev 4) that has been modified according to the local condition in Indonesia.*
3. *Perusahaan atau usaha industri adalah suatu unit (kesatuan) usaha yang melakukan kegiatan ekonomi, bertujuan menghasilkan barang atau jasa, terletak pada suatu bangunan atau lokasi tertentu, dan mempunyai catatan administrasi tersendiri mengenai produksi dan struktur biaya serta ada seorang atau lebih yang bertanggung jawab atas usaha tersebut.*
4. **Manufacturing industry** is defined as an economic activity processing basic goodsmechanically, chemicals or manually into final or intermediate goods. It is also defined as processing of lower value goods into higher value goods as final or intermediate products. The activities also include





dan sifatnya lebih dekat kepada pemakai akhir. Termasuk dalam kegiatan ini adalah jasa industri dan pekerjaan perakitan

*services for manufacturing and assembling*

5. UMKM (Usaha Mikro Kecil dan Menengah) merupakan suatu usaha perdagangan yang dikelola oleh perorangan atau juga badan usaha yang dalam hal ini termasuk juga sebagai kriteria usaha dalam lingkup kecil atau juga mikro
6. Pasar merupakan sebuah tempat untuk bertemunya penjual dan pembeli. Pasar juga sering dikaitkan dengan tempat jual beli yang tradisional dengan cara lama
5. *MSME (Micro, Small and Medium Enterprises) is a trading business that is managed by individuals or business entities which in this case is also included as a criterion for business in a small or micro scale.*
6. *Market is a place for sellers and buyers to meet. The market is also often associated with traditional buying and selling places in the old-fashioned way*

**ULASAN**

Berdasarkan Hasil Survei Perusahaan Manufaktur Tahunan dapat diketahui bahwa pada tahun 2020 terdapat 2.364 Industri Kecil dan Menengah (IKM). angka ini meningkat drastis dari 436 pada tahun 2019 menjadi 2.364 pada tahun 2020. Kecamatan Bunguran Timur merupakan kecamatan dengan IKM terbanyak dengan jumlah sebesar 413 industri.

Pada tahun 2020, Usaha Mikro Kecil dan Menengah di Kabupaten Natuna masih di dominasi oleh sektor perdagangan. Kecamatan Bunguran Timur merupakan kecamatan dengan UMKM perdagangan dan Jasa terbanyak dengan jumlah masing-masing sebesar 686 dan 225 usaha.

**DESCRIPTION**

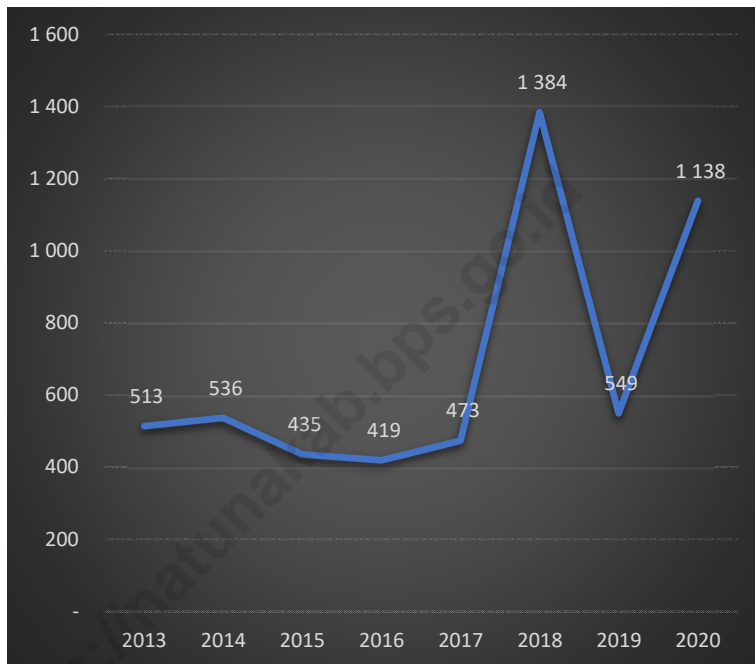
*Based on the Results of the Annual Manufacturing Establishment Survey it can be seen that in 2019 there are 2,364 Small and Medium Industries. this number increased dramatically from 436 in 2019 to 2,364 in 2020. Bunguran Timur Subdistrict is the subdistrict with the largest number of Small and Medium Industries with 413 industries respectively.*

*In 2020, Micro, Small and Medium Enterprises in Natuna Regency are still dominated by the trade sector. Bunguran Timur subdistrict is the subdistrict with the most trade and service UMKM with 686 and 225 businesses respectively.*

<https://natunakab.go.id>



**Gambar 11.1** Jumlah Perusahaan di Kabupaten Natuna, 2013-2020  
**Figures 11.1** Number of Establishments in Natuna Regency, 2013–2020



Sumber/Source : Dinas Penanaman Modal dan Pelayanan Terpadu Satu Pintu Kabupaten Natuna/ Investment Office and One Stop Services of Natuna Regency

**Gambar** 11.2  
**Figures**

**Jumlah Penerbitan Surat Ijin Usaha Perdagangan (SIUP) di Kabupaten Natuna, 2016–2020**  
**Number of Issuance of Trading Business Licenses in Natuna Regency, 2016–2020**



Sumber/Source : Dinas Penanaman Modal dan Pelayanan Terpadu Satu Pintu Kabupaten Natuna/ Investment Office and One Stop Services of Natuna Regency



**Tabel**  
**Table** 11.1**Jumlah Unit UMKM Menurut Kecamatan dan Jenisnya di Kabupaten Natuna, 2020**  
**Number of MSME by Subdistrict and Kind of MSME in Natuna Regency, 2020**

Kecamatan/ Subdistrict	Perdagangan/ Trades	Jasa/ Services	Industri Kecil Menengah/ Small and Medium Industries	Jumlah/ Total
(1)	(2)	(3)	(4)	(5)
Midai	153	39	152	344
Suak Midai	45	3	55	103
Bunguran Barat	365	105	396	866
Bunguran Utara	89	11	91	191
Pulau Laut	93	26	121	240
Pulau Tiga	67	42	144	253
Bunguran Batubi	79	8	24	111
Pulau Tiga Barat	84	43	44	171
Bunguran Timur	686	225	413	1 324
Bunguran Timur Laut	144	8	101	253
Bunguran Tengah	123	163	98	384
Bunguran Selatan	58	8	86	152
Serasan	221	172	280	673
Subi	55	8	154	217
Serasan Timur	111	52	205	368
<b>Natuna 2020</b>	<b>2 373</b>	<b>913</b>	<b>2 364</b>	<b>5 650</b>
<b>Natuna 2019</b>	<b>1 589</b>	<b>161</b>	<b>436</b>	<b>2 186</b>

Sumber/Source: Dinas Perindustrian, Perdagangan, Koperasi dan Usaha Mikro/Industrial, Trade, Cooperative and Micro Enterprises Office of Natuna Regency



**Tabel** 11.2  
**Table**

**Jumlah Perusahaan Menurut Bentuk Badan Hukum di Kabupaten Natuna, 2013-2020**  
**Number of Establishments by Type of Business Entity in Natuna Regency, 2013-2020**

<b>Tipe Badan Hukum</b> <i>Type of Business Entity</i>	<b>2013</b>	<b>2014</b>	<b>2015</b>	<b>2016</b>	<b>2017</b>	<b>2018</b>	<b>2019</b>	<b>2020</b>
(1)	(2)	(3)	(4)	(5)	(6)	(7)	(8)	(9)
Perseroan Terbatas <i>Limited Liability Company</i>	61	60	54	64	64	193	44	26
CV/Farma <i>CV/ Firm</i>	268	284	216	178	195	514	128	51
Koperasi <i>Cooperative</i>	5	2	7	9	9	29	6	3
Perorangan <i>Personal</i>	178	187	156	160	201	632	362	958
Lainnya <i>Others</i>	1	3	2	8	4	16	9	100
<b>Jumlah/Total</b>	<b>513</b>	<b>536</b>	<b>435</b>	<b>419</b>	<b>473</b>	<b>1 384</b>	<b>549</b>	<b>1 138</b>

Sumber/Source: Dinas Penanaman Modal dan Pelayanan Terpadu Satu Pintu Kabupaten Natuna/ *Investment Office and One Stop Services of Natuna Regency*

**Tabel**  
**Table** 11.3

**Laporan Pembaharuan Tanda Daftar Perusahaan (TDP)  
Menurut Kecamatan di Kabupaten Natuna, 2020  
Number of Reports on Renewal of Company Registration  
by Subdistrict in Natuna Regency, 2020**

Kecamatan Subdistrict	Tipe Badan Hukum/Type of Business Entity				
	Perseroan Terbatas Limited Liability Company	CV/Firma CV/ Firm	Koperasi Cooperative	Perorangan Personal	Lainnya Others
(1)	(2)	(3)	(4)	(5)	(6)
Midai	2	4	1	36	4
Suak Midai	-	-	-	14	1
Bunguran Barat	8	7	-	126	8
Bunguran Utara	1	4	1	91	5
Pulau Laut	1	1	-	23	4
Pulau Tiga	6	1	1	46	7
Bunguran Batubi	1	1	-	30	7
Pulau Tiga Barat	-	2	-	17	6
Bunguran Timur	58	157	6	616	28
Bunguran Timur Laut	2	5	-	75	10
Bunguran Tengah	-	3	-	52	6
Bunguran Selatan	6	2	1	42	9
Serasan	2	5	1	116	9
Subi	2	11	-	29	3
Serasan Timur	1	2	-	35	6
<b>Natuna</b>	<b>90</b>	<b>205</b>	<b>11</b>	<b>1 348</b>	<b>113</b>

Sumber/Source: Dinas Penanaman Modal dan Pelayanan Terpadu Satu Pintu Kabupaten Natuna/ Investment Office and One Stop Services of Natuna Regency



**Tabel** 11.4  
**Table**

**Jumlah Penerbitan Surat Ijin Usaha Perdagangan (SIUP) Menurut Tahun dan Tipe Badan Hukum di Kabupaten Natuna, 2016–2020**  
**Number of Issuance of Trading Business Licenses by Years and Type of Business Entity in Natuna Regency, 2016–2020**

Tahun Years	Tipe Badan Hukum/Type of Business Entity			Jumlah Total
	Perusahaan Besar Wholesaler	Perusahaan Menengah Medium Trader	Perusahaan Kecil Small Trader	
(1)	(2)	(3)	(4)	
2016	...	...	...	180
2017	1	50	141	192
2018	-	24	77	101
2019	2	13	55	70
<b>2020</b>	<b>1</b>	<b>50</b>	<b>261</b>	<b>312</b>

Sumber/Source: Dinas Penanaman Modal dan Pelayanan Terpadu Satu Pintu Kabupaten Natuna/ *Investment Office and One Stop Services of Natuna Regency*

**Tabel**  
**Table** 11.5

**Jumlah Sarana Perdagangan Menurut Jenisnya di Kabupaten Natuna, 2016–2020**  
**Number of Trading Facilities by Type of Facility in Natuna Regency, 2016–2020**

Jenis Sarana Perdagangan Type of Trading Facilities	2016	2017	2018	2019	2020
(1)	(2)	(3)	(4)	(5)	(6)
Pasar/Market	...	...	...	...	...
Toko/Store	-	50	24	2	50
Kios	-	141	77	52	261
Warung	-	43	7	11	938
<b>Jumlah<sup>1</sup>/Total<sup>1</sup></b>	<b>-</b>	<b>234</b>	<b>108</b>	<b>65</b>	<b>1 249</b>

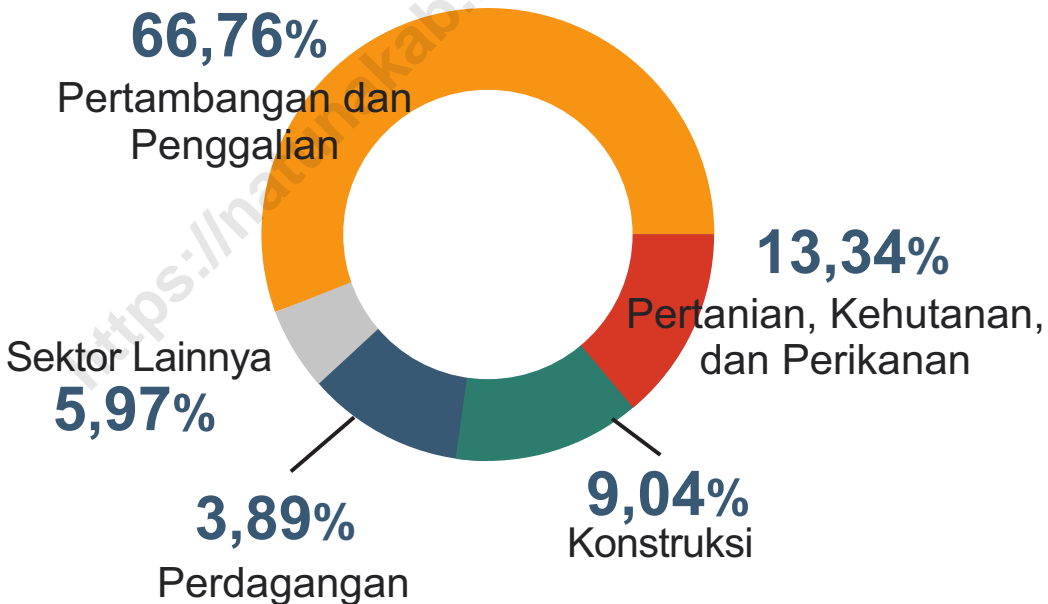
Catatan/Note: <sup>1</sup> Tidak termasuk Pasar/Market not include

Sumber/Source: Dinas Penanaman Modal dan Pelayanan Terpadu Satu Pintu Kabupaten Natuna/ Investment Office and One Stop Services of Natuna Regency

12

**SISTEM NERACA REGIONAL  
SYSTEM OF REGIONAL ACCOUNTS**

**Struktur Ekonomi  
Kabupaten Natuna**







## PENJELASAN TEKNIS

1. Penghitungan statistik neraca nasional mengikuti buku petunjuk yang diterbitkan oleh Perserikatan Bangsa Bangsa (PBB) dikenal sebagai Sistem Neraca Nasional (SNN). SNN adalah rekomendasi internasional tentang bagaimana menyusun ukuran aktivitas ekonomi yang sesuai dengan standar neraca baku yang didasarkan pada prinsip-prinsip ekonomi. Rekomendasi yang dimaksud dinyatakan dalam sekumpulan konsep, definisi, klasifikasi, dan aturan neraca yang disepakati secara internasional dalam mengukur indikator tertentu seperti Produk Domestik Bruto (PDB). Salah satu bentuk adaptasi pencatatan statistik nasional adalah melakukan perubahan tahun dasar PDB Indonesia dari tahun 2000 ke 2010. Perubahan tahun dasar PDB dilakukan seiring dengan mengadopsi rekomendasi PBB yang tertuang dalam Sistem Neraca Nasional 2008 (SNA 2008).
2. Produk Domestik Bruto pada tingkat nasional serta Produk Domestik Regional Bruto (PDRB) pada tingkat regional (Provinsi/Kabupaten/Kota) menggambarkan kemampuan suatu wilayah untuk menciptakan nilai tambah pada suatu waktu tertentu. Untuk menyusun PDB maupun PDRB digunakan 2 pendekatan, yaitu lapangan usaha dan pengeluaran. Keduanya menyajikan komposisi data nilai tambah dirinci menurut sumber kegiatan ekonomi (lapangan usaha) dan menurut

## TECHNICAL NOTES

1. *The method used to estimate national accounts statistics is based on the standard guidelines formed by United Nation known as System of National Accounts (SNA). SNA is the internationally agreed standard set of recommendations on how to compile measures of economic activity in accordance with strict accounting conventions based on economic principles. The recommendations are expressed in term of a set of concepts, definitions, classifications and accounting rules that comprise the internationally agreed standard for measuring indicators such as Gross Domestic Product (GDP). One of the improvements in the national statistical system is to rebase GDP form base year 2000 to 2010 in order to capture current economic condition. It is in line with the United Nations (UN) recommendation on 2008 SNA.*
2. *The basic measure of the value added arising from economic activity is known as Gross Domestic Product at the national level and Gross Regional Domestic Product (GRDP) at the regional level (provinces/regencies/municipalities). To compile these statistics, two approaches have been used, i.e. "production approach" and "expenditure approach". The first approach is to measure value added produced by various kinds of economic activities, while the second approach is to measure final uses of the country's output. In other words,*



komponen penggunaannya. PDB maupun PDRB dari sisi lapangan usaha merupakan penjumlahan seluruh komponen nilai tambah bruto yang mampu diciptakan oleh sektor-sektor ekonomi atas berbagai aktivitas produksinya. Sedangkan dari sisi pengeluaran menjelaskan tentang penggunaan dari nilai tambah tersebut.

3. PDB menurut lapangan usaha mengalami perubahan klasifikasi dari 9 lapangan usaha menjadi 17 lapangan usaha. PDB menurut lapangan usaha dirinci menurut total nilai tambah dari seluruh sektor ekonomi yang mencakup lapangan usaha Pertanian, Kehutanan, dan Perikanan; Pertambangan dan Penggalian; Industri Pengolahan; Pengadaan Listrik dan Gas; Pengadaan Air, Pengelolaan Sampah, Limbah dan Daur Ulang; Konstruksi; Perdagangan Besar dan Eceran, Reparasi Mobil dan Sepeda Motor; Transportasi dan Pergudangan; Penyediaan Akomodasi dan Makan Minum; Informasi dan Komunikasi; Jasa Keuangan dan Asuransi; Real Estat; Jasa Perusahaan; Administrasi Pemerintahan, Pertahanan dan Jaminan Sosial Wajib; Jasa Pendidikan; Jasa Kesehatan dan Kegiatan Sosial; dan Jasa lainnya.
4. Produk Domestik Bruto maupun agregat turunannya disajikan dalam 2 (dua) versi penilaian, yaitu atas dasar "harga berlaku" dan atas dasar "harga konstan". Disebut sebagai harga berlaku karena seluruh agregat dinilai dengan

*GDP/GRDP is the sum of total value added produced by all economic industries (activities) and the way of using it.*

3. *GDP by industry classification changes from 9 sectors to 17 industries. GDP by industry is classified by types of economic activities such as Agriculture, Forestry and Fishing; Mining and Quarrying; Manufacturing; Electricity, Gas, and Water supply, Sewerage, Waste Management and Remediation Activities; Construction; Wholesale and Retail Trade; Repair of Motor Vehicles and Motorcycles; Transportation and Storage; Accommodation and Food Service Activities; Information and Communication; Financial and Insurance Activities; Real Estate Activities; Business Activities; Public Administration; Defence and Compulsory Social Security; Education; Human Health and Social Work Activities; and Other Services Activities*
4. *GDP and its aggregations are presented in two forms: at current market prices and at constant base year market prices. In presenting current market prices, all aggregates are valued at current market prices, while base year constant market*



menggunakan harga pada tahun berjalan, sedangkan harga konstan penilaiannya didasarkan kepada harga satu tahun dasar tertentu, dalam publikasi ini digunakan harga tahun 2010.

*prices are shown by valuing all aggregates at fixed base year prices. Year of 2010 is used as the base year in this publication.*

**5. Laju pertumbuhan Produk Domestik Bruto** diperoleh dari perhitungan PDB atas dasar harga konstan. Diperoleh dengan cara mengurangi nilai PDB pada tahun ke-n terhadap nilai pada tahun ke n-1 (tahun sebelumnya), dibagi dengan nilai pada tahun ke n-1, dikalikan dengan 100 persen. Laju pertumbuhan menunjukkan perkembangan agregat pendapatan dari satu waktu tertentu terhadap waktu sebelumnya.

**5. Growth rate of Gross Domestic Product** is derived from GDP at constant market prices. It is obtained by subtracting the value of GDP year  $n$  with the value of GDP year  $n-1$ , divided by the value of GDP year  $n-1$  then multiplied by 100 percent. The growth rate of GDP explains the income growth during the given period.

**6. PDRB menurut pengeluaran** mengalami perubahan klasifikasi dimana penge-luaran konsumsi Lembaga Non Profit yang Melayani Rumah Tangga (LNPR) yang sebelumnya termasuk bagian dari pengeluaran konsumsi rumah tangga menjadi komponen terpisah Sehingga klasifikasi PDRB menurut pengeluaran dirinci menjadi 7 komponen yaitu komponen pengeluaran konsumsi rumah tangga, pengeluaran konsumsi LNPR, pengeluaran konsumsi pemerin-tah, pembentukan modal tetap bruto, perubahan inventori, ekspor barang dan jasa, dan impor barang dan jasa.

**6. GDRP by expenditure** classification changes where consumption expenditure Non-profit Institutions Serving Households (NPISH) previously included as part of household consumption expenditure is taken out into separate component So that, GDRP by type of expenditures is classified into: household consumption expenditure, NPISH consumption expenditure, government consumption expenditure, gross fixed capital formation, changes in inventories, exports of goods and services, and imports of goods and services.

**7. Pengeluaran konsumsi rumah tangga** mencakup berbagai pengeluaran kon-sumsi akhir rumah

**7. Household consumption expenditures** consist of expenditures incurred by households, which are



tangga atas barang dan jasa untuk memenuhi kebutuhan individu ataupun kelompok secara langsung. Pengeluaran rumah tangga di sini mencakup makanan dan minuman selain restoran; pakaian, alas kaki dan jasa perawatannya; perumahan dan perlengkapan rumah tangga; kesehatan dan pendidikan; transportasi dan komunikasi; restoran dan hotel serta lainnya.

**8. Pengeluaran Konsumsi Pemerintah** terdiri dari Pengeluaran Konsumsi Individu dan Pengeluaran Konsumsi Kolektif. Barang dan jasa individu merupakan barang dan jasa privat, dimana ciri-ciri barang privat adalah:

- a) Scarcity, yaitu ada kelangkaan/keterbatasan dalam jumlah;
- b) Excludable consumption, yaitu konsumsi suatu barang dapat dibatasi hanya pada mereka yang memenuhi persyaratan tertentu (biasanya harga);
- c) Rivalrous competition, yaitu konsumsi oleh satu konsumen akan mengurangi atau menghilangkan kesempatan pihak lain untuk melakukan hal serupa.

Contoh barang dan jasa yang dihasilkan pemerintah dan tergolong sebagai barang dan jasa individu adalah jasa pelayanan kesehatan pemerintah di rumah sakit/puskesmas dan jasa pendidikan di sekolah/universitas negeri. Sedangkan barang dan jasa kolektif ekuivalen dengan barang publik yang memiliki ciri:

*used for both individual or collective needs. Household consumptions are classified into food and beverages other than restaurants; clothing, footwear, and related maintenance services; housing and household equipment; health and education; transport and communication; restaurants and hotels; and others.*

**8. Government consumption expenditure** consists of Individual Consumption Expenditure and Collective Consumption Expenditure. Individual goods and services are private goods and services, which the characteristics of private goods are:

- a) Scarcity, that there is a scarcity/limited in number;
- b) Excludable consumption, the consumption of goods can be limited only to those who meet certain requirements (usually the price);
- c) Rivalrous competition, ie consumption by the consumer will reduce or eliminate the chance of another party to do so.

*Examples of goods and services produced by government and classified as goods and services of individuals is the government health services in hospitals/health centers and education services in schools/universities. Collective goods and services equivalent to public goods characterized by:*



- a) Non rivalry, yaitu penggunaan satu konsumen terhadap suatu barang tidak mengurangi kesempatan konsumen lain untuk juga mengkonsumsi barang tersebut;
  - b) Non excludable, yaitu apabila suatu barang publik tersedia, maka tidak ada yang dapat menghalangi siapapun untuk memperoleh manfaat dari barang tersebut atau dengan kata lain setiap orang memiliki akses ke barang tersebut.
- a) *Non-rivalry, namely the use of a consumer for an item does not reduce the chance of another consumer to also consume goods;*
  - b) *Non-excludable, i.e when a public good available, then nothing can hinder anyone to benefit from the goods or in other words everyone has access to the goods*

Contoh barang dan jasa yang dihasilkan pemerintah dan tergolong sebagai barang dan jasa kolektif adalah jasa pertahanan yang dilakukan TNI dan keamanan yang dilakukan kepolisian.

*Examples of goods and services produced by government and classified as collective goods and services is carried military defense services and the police's security.*

<https://natunakab.pps.go.id>



**ULASAN**

Nilai PDRB Kabupaten Natuna atas dasar harga berlaku 2010 pada tahun 2020 mencapai 18,41 triliun rupiah. Secara nominal, nilai PDRB ini mengalami penurunan yang cukup signifikan sebesar 3,39 triliun rupiah dibandingkan dengan tahun 2019 yang mencapai 21,79 triliun rupiah. Turunnya nilai PDRB ini dipengaruhi oleh adanya perubahan harga maupun volume.

Berdasarkan harga konstan 2010, angka PDRB juga mengalami penurunan, dari 15,30 triliun rupiah pada tahun 2019 menjadi 14,64 triliun rupiah pada tahun 2020. Hal ini menunjukkan selama tahun 2020 pertumbuhan ekonomi Natuna mengalami kontraksi sekitar -4,29 persen. Penurunan PDRB ini disebabkan oleh menurunnya produksi di seluruh lapangan usaha, tidak dipengaruhi inflasi.

Selama lima tahun terakhir (2016-2020) struktur perekonomian Kabupaten Natuna menurut PDRB Dengan Migas didominasi oleh kategori Pertambangan dan Penggalian. Kategori ini merupakan kontributor terbesar yang mencapai 66,76 persen di tahun 2020 menurun dari tahun sebelumnya. Kategori berikutnya adalah Pertanian, Kehutanan dan Perikanan; kategori Konstruksi, sementara peranan kategori lainnya di bawah 5 persen.

Kategori Pertambangan dan Penggalian mencakup empat subkategori, yaitu pertambangan miyak dan gas bumi, pertambangan batubara dan lignit, pertambangan bijih logam dan pertambangan penggalian lainnya. Secara keseluruhan pada tahun 2020,

**DESCRIPTION**

*GRDP figure at current prices 2010 of Natuna Regency in 2020 reached 18,41 trillion rupiahs. In nominal terms, this GRDP figure is decreased quite significantly by 3,39 trillion rupiah compared to 2019 which reached 21.79 trillion rupiahs. This decrease in GRDP value is influenced by changes on the price or volume.*

*Based on the 2010 constant market prices, GRDP also decreased from 15.30 trillion rupiahs in 2019 to 14,64 trillion rupiahs in 2020. This showed that during 2020 Natuna's economic growth contracted about -4,29 percent. The decrease of GRDP is caused by the decreased production of all business fields, not influenced by inflation.*

*During the last five years (2016-2020) the economic structure of Natuna Regency according to GRDP with Oil and Gas is dominated by categories of Mining and Quarrying. This category is the largest contributor which reached 66,76 percent in 2020, decreases from last years. The next category is Agriculture, Forestry and Fisheries; Construction, while the role of other categories under 5 percent.*

*The category of Mining and Quarrying includes four subcategories, namely crude petroleum and natural gas and geothermal, coal and lignite mining, iron ore mining and other mining and quarrying. Overall in 2020, this category shows contraction when compared to the previous year i.e*



kategori Pertambangan dan Penggalian menunjukkan kontraksi pertumbuhan bila dibandingkan dengan tahun sebelumnya yaitu dari 0,2 persen ditahun 2019 menjadi -4,82 persen di tahun 2020.

Kategori Pertanian, Kehutanan, dan Perikanan ini masih menjadi tumpuan dan harapan dalam penyerapan tenaga kerja dengan memberikan kontribusi sebesar 13,34 persen ditahun 2020. Dapat dilihat pada series lima tahun kontribusi dari kategori ini, tahun 2020 mengalami peningkatan.

Sedangkan pada tahun 2020 kategori konstruksi menyumbang sebesar 9,04 persen terhadap total perekonomian Kabupaten Natuna. Hal ini menunjukkan bahwa peran pembangunan konstruksi semakin penting untuk mendorong perekonomian Kabupaten Natuna secara keseluruhan.

*from 0.2 percent in 2019 to -4,82 percent in 2020.*

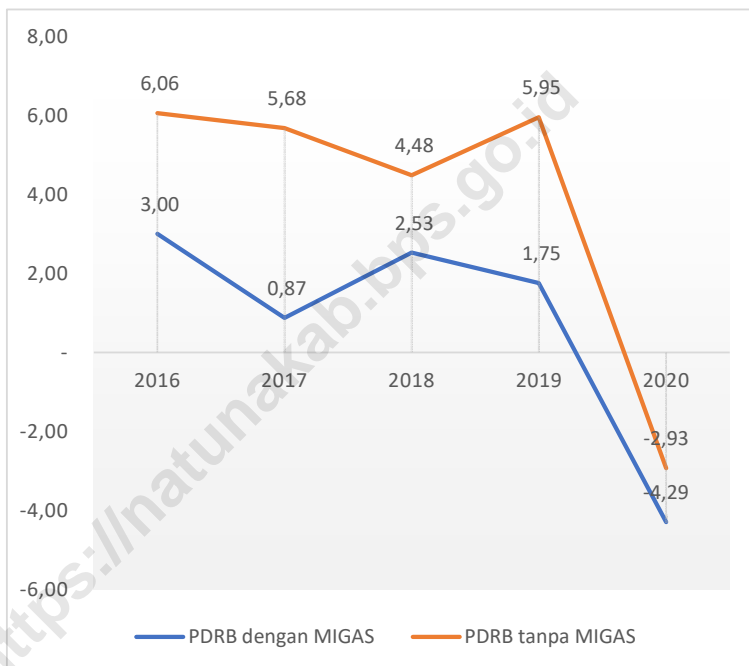
*Agriculture, Forestry, and Fisheries category becomes a cornerstone and hope in the absorption of labor by contributing 13.34 percent in 2020. As seen at the five-year series, contributions from this category, increase in 2020.*

*While Construction category accounted for 9.04 percent of the total economy of Natuna Regency in 2020. This shows that the role of the construction development is increasingly important to drive the economy of Natuna Regency as a whole.*





**Gambar 12.1** Laju Pertumbuhan Produk Domestik Regional Bruto Atas Dasar Harga Konstan 2010 di Kabupaten Natuna (persen), 2016–2020  
**Figures** **Growth Rate of Gross Regional Domestic Product at 2010 Constant Market Prices in Natuna Regency (percent), 2016–2020**



Sumber/Source : BPS, berbagai sensus, survei dan sumber lain/BPS-Statistics Indonesia, various census, survey, and other sources



**Tabel**  
**Table** 12.1

**Produk Domestik Regional Bruto Atas Dasar Harga Berlaku Menurut Lapangan Usaha di Kabupaten Natuna (miliar rupiah), 2016–2020**  
**Gross Regional Domestic Product at Current Market Prices by Industry in Natuna Regency (billion rupiahs), 2016–2020**

	Lapangan Usaha/ Industry	2016	2017	2018	2019 <sup>x</sup>	2020 <sup>xx</sup>
	(1)	(2)	(3)	(4)	(5)	(6)
A	Pertanian, Kehutanan, dan Perikanan/ <i>Agriculture, Forestry, and Fishing</i>	1 929,41	2 116,11	2 323,56	2 512,63	2 455,46
B	Pertambangan dan Penggalian/ <i>Mining and Quarrying</i>	13 672,14	14 227,34	15 327,88	15 500,97	12 287,84
C	Industri Pengolahan/ <i>Manufacturing</i>	140,17	151,17	156,78	161,71	166,70
D	Pengadaan Listrik dan Gas/ <i>Electricity and Gas</i>	15,56	16,37	16,93	17,11	17,27
E	Pengadaan Air; Pengelolaan Sampah, Limbah, dan Daur Ulang/ <i>Water Supply; Sewerage, Waste Management, and Remediation Activities</i>	1,04	1,17	1,16	1,12	1,17
F	Konstruksi/ <i>Construction</i>	1 349,65	1 480,21	1 573,36	1 749,05	1 664,05
G	Perdagangan Besar dan Eceran; Reparasi Mobil dan Sepeda Motor/ <i>Wholesale and Retail Trade; Repair of Motor Vehicles and Motorcycles</i>	572,61	652,54	706,20	746,27	716,83
H	Transportasi dan Pergudangan/ <i>Transportation and Storage</i>	128,99	141,96	149,91	163,10	126,28
I	Penyediaan Akomodasi dan Makan Minum/ <i>Accommodation and Food Service Activities</i>	84,54	92,99	100,48	106,43	101,04





Lanjutan Tabel/*Continued Table 12.1*

Lapangan Usaha/ Industry		2016	2017	2018	2019 <sup>x</sup>	2020 <sup>xx</sup>
(1)		(2)	(3)	(4)	(5)	(6)
J	Informasi dan Komunikasi/ <i>Information and Communication</i>	98,87	115,70	125,21	137,67	147,41
K	Jasa Keuangan dan <i>Asuransi/Financial and Insurance Activities</i>	24,00	26,82	28,83	30,11	30,75
L	Real Estat/ <i>Real Estate Activities</i>	109,03	121,14	129,13	137,44	139,15
M,N	Jasa Perusahaan/ <i>Business Activities</i>	0,04	0,04	0,05	0,05	0,04
O	Administrasi Pemerintahan, Pertahanan, dan Jaminan Sosial Wajib/ <i>Public Administration and Defence; Compulsory Social Security</i>	326,41	352,75	369,33	409,84	428,20
P	Jasa Pendidikan/ <i>Education</i>	32,38	36,16	38,15	41,62	43,12
Q	Jasa Kesehatan dan Kegiatan Sosial/ <i>Human Health and Social Work Activities</i>	55,44	59,58	63,11	66,33	66,25
R,S,T,U	Jasa Lainnya/ <i>Other Services Activities</i>	12,05	12,94	13,58	14,04	14,35
<b>Produk Domestik Regional Bruto/<i>Gross Regional Domestic Product</i></b>		<b>18 552,33</b>	<b>19 604,96</b>	<b>21 123,65</b>	<b>21 795,50</b>	<b>18 405,91</b>

Sumber/*Source*: BPS, berbagai sensus, survei dan sumber lain/*BPS-Statistics Indonesia, various census, survey, and other sources*



**Tabel**  
**Table** 12.2

**Produk Domestik Regional Bruto Atas Dasar Harga Konstan 2010 Menurut Lapangan Usaha di Kabupaten Natuna (miliar rupiah), 2016–2020**  
**Gross Regional Domestic Product at 2010 Constant Market Prices by Industry in Natuna Regency (billion rupiahs), 2016–2020**

	Lapangan Usaha/ Industry	2016	2017	2018	2019 <sup>x</sup>	2020 <sup>xx</sup>
	(1)	(2)	(3)	(4)	(5)	(6)
A	Pertanian, Kehutanan, dan Perikanan/ <i>Agriculture, Forestry, and Fishing</i>	1 486,54	1 560,44	1 639,39	1 725,28	1 684,27
B	Pertambangan dan Penggalian/ <i>Mining and Quarrying</i>	10 881,66	10 800,18	10 997,31	11 019,31	10 488,44
C	Industri Pengolahan/ <i>Manufacturing</i>	105,05	109,61	111,60	112,78	114,67
D	Pengadaan Listrik dan Gas/ <i>Electricity and Gas</i>	10,75	11,17	11,35	11,33	11,50
E	Pengadaan Air; Pengelolaan Sampah, Limbah, dan Daur Ulang/ <i>Water Supply; Sewerage, Waste Management, and Remediation Activities</i>	0,92	1,00	0,98	0,94	0,98
F	Konstruksi/ <i>Construction</i>	991,76	1 056,92	1 089,02	1 174,68	1 115,27
G	Perdagangan Besar dan Eceran; Reparasi Mobil dan Sepeda Motor/ <i>Wholesale and Retail Trade; Repair of Motor Vehicles and Motorcycles</i>	397,11	425,51	450,10	470,85	448,48
H	Transportasi dan Pergudangan/ <i>Transportation and Storage</i>	84,98	91,71	94,60	100,73	78,48
I	Penyediaan Akomodasi dan Makan Minum/ <i>Accommodation and Food Service Activities</i>	61,43	65,58	69,34	72,80	69,12

Lanjutan Tabel/Continued Table 12.2

Lapangan Usaha/ Industry		2016	2017	2018	2019 <sup>x</sup>	2020 <sup>xx</sup>
(1)		(2)	(3)	(4)	(5)	(6)
J	Informasi dan Komunikasi/ Information and Communication	96,78	105,59	113,25	120,62	130,68
K	Jasa Keuangan dan Asuransi/Financial and Insurance Activities	17,98	19,00	20,05	20,31	20,98
L	Real Estat/Real Estate Activities	84,70	90,25	96,12	102,19	105,77
M,N	Jasa Perusahaan/Business Activities	0,03	0,03	0,03	0,03	0,03
O	Administrasi Pemerintahan, Pertahanan, dan Jaminan Sosial Wajib/Public Administration and Defence; Compulsory Social Security	246,81	252,59	264,61	286,48	293,62
P	Jasa Pendidikan/Education	21,87	22,75	23,83	24,91	24,82
Q	Jasa Kesehatan dan Kegiatan Sosial/Human Health and Social Work Activities	41,57	43,79	44,96	46,30	45,86
R,S,T,U	Jasa Lainnya/Other Services Activities	9,01	9,32	9,56	9,83	9,79
<b>Produk Domestik Regional Bruto/Gross Regional Domestic Product</b>		<b>14 538,93</b>	<b>14 665,42</b>	<b>15 036,09</b>	<b>15 299,36</b>	<b>14 642,75</b>

Sumber/Source: BPS, berbagai sensus, survei dan sumber lain/BPS-Statistics Indonesia, various census, survey, and other sources



**Tabel** 12.3  
**Table**

**Distribusi Persentase Produk Domestik Regional Bruto Atas Dasar Harga Berlaku Menurut Lapangan Usaha di Kabupaten Natuna, 2016–2020**  
**Percentage Distribution of Gross Regional Domestic Product at Current Market Prices by Industry in Natuna Regency, 2016–2020**

	Lapangan Usaha/ Industry	2016	2017	2018	2019 <sup>x</sup>	2020 <sup>xx</sup>
	(1)	(2)	(3)	(4)	(5)	(6)
A	Pertanian, Kehutanan, dan Perikanan/ <i>Agriculture, Forestry, and Fishing</i>	10,40	10,79	11,00	11,53	13,34
B	Pertambangan dan Penggalian/ <i>Mining and Quarrying</i>	73,70	72,57	72,56	71,12	66,76
C	Industri Pengolahan/ <i>Manufacturing</i>	0,76	0,77	0,74	0,74	0,91
D	Pengadaan Listrik dan Gas/ <i>Electricity and Gas</i>	0,08	0,08	0,08	0,08	0,09
E	Pengadaan Air; Pengelolaan Sampah, Limbah, dan Daur Ulang/ <i>Water Supply; Sewerage, Waste Management, and Remediation Activities</i>	0,01	0,01	0,01	0,01	0,01
F	Konstruksi/ <i>Construction</i>	7,27	7,55	7,45	8,02	9,04
G	Perdagangan Besar dan Eceran; Reparasi Mobil dan Sepeda Motor/ <i>Wholesale and Retail Trade; Repair of Motor Vehicles and Motorcycles</i>	3,09	3,33	3,34	3,42	3,89
H	Transportasi dan Pergudangan/ <i>Transportation and Storage</i>	0,70	0,72	0,71	0,75	0,69
I	Penyediaan Akomodasi dan Makan Minum/ <i>Accommodation and Food Service Activities</i>	0,46	0,47	0,48	0,49	0,55



Lanjutan Tabel/Continued Table 12.3

Lapangan Usaha/ Industry		2016	2017	2018	2019 <sup>x</sup>	2020 <sup>xx</sup>
(1)		(2)	(3)	(4)	(5)	(6)
J	Informasi dan Komunikasi/ Information and Communication	0,53	0,59	0,59	0,63	0,80
K	Jasa Keuangan dan Asuransi/Financial and Insurance Activities	0,13	0,14	0,14	0,14	0,17
L	Real Estat/Real Estate Activities	0,59	0,62	0,61	0,63	0,76
M,N	Jasa Perusahaan/Business Activities	0,00	0,00	0,00	0,00	0,00
O	Administrasi Pemerintahan, Pertahanan, dan Jaminan Sosial Wajib/Public Administration and Defence; Compulsory Social Security	1,76	1,80	1,75	1,88	2,33
P	Jasa Pendidikan/Education	0,17	0,18	0,18	0,19	0,23
Q	Jasa Kesehatan dan Kegiatan Sosial/Human Health and Social Work Activities	0,30	0,30	0,30	0,30	0,36
R,S,T,U	Jasa Lainnya/Other Services Activities	0,06	0,07	0,06	0,06	0,08
<b>Produk Domestik Regional Bruto/Gross Regional Domestic Product</b>		<b>100,00</b>	<b>100,00</b>	<b>100,00</b>	<b>100,00</b>	<b>100,00</b>

Sumber/Source: BPS, berbagai sensus, survei dan sumber lain/BPS-Statistics Indonesia, various census, survey, and other sources



**Tabel**  
**Table** 12.4

**Laju Pertumbuhan Produk Domestik Regional Bruto Atas Dasar Harga Konstan 2010 Menurut Lapangan Usaha di Kabupaten Natuna (persen), 2016–2020**  
**Growth Rate of Gross Regional Domestic Product at 2010 Constant Market Prices by Industry in Natuna Regency (percent), 2016–2020**

Lapangan Usaha/ Industry		2016	2017	2018	2019 <sup>x</sup>	2020 <sup>xx</sup>
(1)	(2)	(3)	(4)	(5)	(6)	
A	Pertanian, Kehutanan, dan Perikanan/ <i>Agriculture, Forestry, and Fishing</i>	5,17	4,97	5,06	5,24	-2,38
B	Pertambangan dan Penggalian/ <i>Mining and Quarrying</i>	2,01	-0,75	1,83	0,20	-4,82
C	Industri Pengolahan/ <i>Manufacturing</i>	4,11	4,34	1,82	1,05	1,68
D	Pengadaan Listrik dan Gas/ <i>Electricity and Gas</i>	6,96	3,98	1,58	-0,16	1,49
E	Pengadaan Air; Pengelolaan Sampah, Limbah, dan Daur Ulang/ <i>Water Supply; Sewerage, Waste Management, and Remediation Activities</i>	7,98	8,67	-2,27	-3,57	3,75
F	Konstruksi/ <i>Construction</i>	6,31	6,57	3,04	7,87	-5,06
G	Perdagangan Besar dan Eceran; Reparasi Mobil dan Sepeda Motor/ <i>Wholesale and Retail Trade; Repair of Motor Vehicles and Motorcycles</i>	10,08	7,15	5,78	4,61	-4,75
H	Transportasi dan Pergudangan/ <i>Transportation and Storage</i>	7,82	7,92	3,15	6,48	-22,09
I	Penyediaan Akomodasi dan Makan Minum/ <i>Accommodation and Food Service Activities</i>	7,63	6,76	5,72	4,99	-5,05

Lanjutan Tabel/*Continued Table 12.4*

Lapangan Usaha/ Industry		2016	2017	2018	2019 <sup>x</sup>	2020 <sup>xx</sup>
(1)		(2)	(3)	(4)	(5)	(6)
J	Informasi dan Komunikasi/ <i>Information and Communication</i>	9,03	9,11	7,26	6,51	8,34
K	Jasa Keuangan dan Asuransi/ <i>Financial and Insurance Activities</i>	5,99	5,68	5,52	1,31	3,31
L	Real Estat/ <i>Real Estate Activities</i>	6,45	6,55	6,50	6,32	3,50
M,N	Jasa Perusahaan/ <i>Business Activities</i>	2,78	3,23	3,01	3,33	-8,13
O	Administrasi Pemerintahan, Pertahanan, dan Jaminan Sosial Wajib/ <i>Public Administration and Defence; Compulsory Social Security</i>	3,39	2,34	4,76	8,27	2,49
P	Jasa Pendidikan/ <i>Education</i>	4,36	4,01	4,75	4,52	-0,36
Q	Jasa Kesehatan dan Kegiatan Sosial/ <i>Human Health and Social Work Activities</i>	5,20	5,34	2,69	2,97	-0,95
R,S,T,U	Jasa Lainnya/ <i>Other Services Activities</i>	4,20	3,43	2,58	2,84	-0,40
<b>Produk Domestik Regional Bruto/<i>Gross Regional Domestic Product</i></b>		<b>3,00</b>	<b>0,87</b>	<b>2,53</b>	<b>1,75</b>	<b>-4,29</b>

Sumber/*Source*: BPS, berbagai sensus, survei dan sumber lain/*BPS-Statistics Indonesia, various census, survey, and other sources*



**Tabel** 12.5  
**Table**

**Produk Domestik Regional Bruto Atas Dasar Harga Berlaku Menurut Jenis Pengeluaran di Kabupaten Natuna (miliar rupiah), 2015–2019**  
**Gross Regional Domestic Product at Current Market Prices by Type of Expenditure in Natuna Regency (billion rupiahs), 2015–2019**

<b>Jenis Pengeluaran</b> <i>Type of Expenditure</i>	<b>2015</b>	<b>2016</b>	<b>2017</b>	<b>2018<sup>x</sup></b>	<b>2019<sup>xx</sup></b>
(1)	(2)	(3)	(4)	(5)	(6)
Pengeluaran Konsumsi Rumah Tangga <i>Household Consumption Expenditure</i>	2 780,47	3 181,78	3 513,81	3 743,40	3 939,88
Pengeluaran Konsumsi LNPR <i>NPISH Consumption Expenditure</i>	9,88	10,50	11,03	11,96	12,78
Pengeluaran Konsumsi Pemerintah <i>Government Consumption Expenditure</i>	1 745,35	1 969,62	2 063,18	2 112,62	2 234,69
Pembentukan Modal Tetap Bruto <i>Gross Fixed Capital Formation</i>	2 710,56	2 908,34	3 182,30	3 337,54	3 571,63
Perubahan Inventori <i>Changes in Inventories</i>	15,36	12,40	7,31	10,21	25,73
Net Ekspor Barang dan Jasa/ <i>Exports of Goods and Services</i>	10 632,37	10 469,69	10 827,33	11 907,92	12 010,79
<b>Produk Domestik Regional Bruto/ <i>Gross Regional Domestic Product</i></b>	<b>17 893,99</b>	<b>18 552,33</b>	<b>19 604,96</b>	<b>21 123,65</b>	<b>21 795,50</b>

Sumber/Source: BPS, berbagai sensus, survei dan sumber lain/BPS-Statistics Indonesia, various census, survey, and other sources



**Tabel**  
**Table** 12.6

**Produk Domestik Regional Bruto Atas Dasar Harga Konstan 2010 Menurut Jenis Pengeluaran di Kabupaten Natuna (miliar rupiah), 2015–2019**  
**Gross Regional Domestic Product at 2010 Constant Market Prices by Type of Expenditure in Natuna Regency (billion rupiahs), 2015–2019**

<b>Jenis Pengeluaran</b> <b>Type of Expenditure</b>	<b>2015</b>	<b>2016</b>	<b>2017</b>	<b>2018<sup>x</sup></b>	<b>2019<sup>xx</sup></b>
(1)	(2)	(3)	(4)	(5)	(6)
Pengeluaran Konsumsi Rumah Tangga <i>Household Consumption Expenditure</i>	2 155,45	2 333,10	2 460,72	2 561,05	2 629,36
Pengeluaran Konsumsi LNPRT <i>NPISH Consumption Expenditure</i>	7,21	7,40	7,45	7,71	7,87
Pengeluaran Konsumsi Pemerintah <i>Government Consumption Expenditure</i>	1 250,20	1 296,28	1 314,68	1 334,77	1 375,71
Pembentukan Modal Tetap Bruto <i>Gross Fixed Capital Formation</i>	1 950,72	1 987,08	2 080,68	2 143,60	2 242,92
Perubahan Inventori <i>Changes in Inventories</i>	9,77	7,54	4,21	5,72	14,15
Net Ekspor Barang dan Jasa/ <i>Exports of Goods and Services</i>	8 741,92	8 907,53	8 797,69	8 983,23	9 029,34
<b>Produk Domestik Regional Bruto/ Gross Regional Domestic Product</b>	<b>14 115,27</b>	<b>14 538,93</b>	<b>14 665,42</b>	<b>15 036,09</b>	<b>15 299,36</b>

Sumber/Source: BPS, berbagai sensus, survei dan sumber lain/BPS-Statistics Indonesia, various census, survey, and other sources

13

**PERBANDINGAN ANTAR KABUPATEN/KOTA**  
**REGENCY/MUNICIPAL COMPARISON**

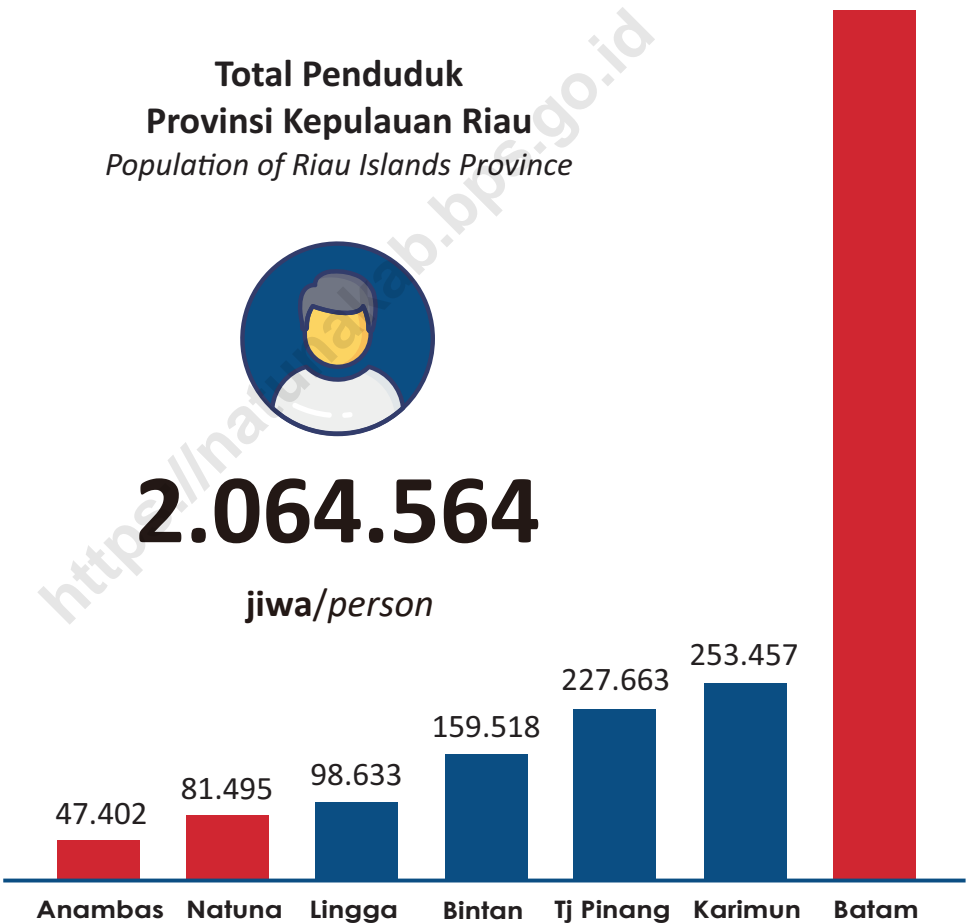
**Total Penduduk**  
**Provinsi Kepulauan Riau**  
*Population of Riau Islands Province*



**2.064.564**

*jiwa/person*

1.196.396







## PENJELASAN TEKNIS

1. **Penduduk** adalah semua orang yang berdomisili di wilayah geografis Republik Indonesia selama 6 bulan atau lebih dan atau mereka yang berdomisili kurang dari 6 bulan tetapi bertujuan untuk menetap.
2. Untuk mengukur kemiskinan, BPS menggunakan konsep kemampuan memenuhi kebutuhan dasar. Dengan pendekatan ini, kemiskinan dipandang sebagai ketidakmampuan dari sisi ekonomi untuk memenuhi kebutuhan dasar makanan dan bukan makanan yang diukur dari sisi pengeluaran. Jadi penduduk miskin adalah penduduk yang memiliki rata-rata pengeluaran perkapita perbulan dibawah garis kemiskinan.
3. **Pertumbuhan ekonomi** merupakan sebuah gambaran makro mengenai hasil dari proses pembangunan ekonomi yang dilakukan oleh stakeholders, baik pemerintah, dunia usaha maupun masyarakat masyarakat menuju keadaan yang lebih baik.
4. **Indeks Pembangunan Manusia (IPM)** menjelaskan bagaimana penduduk dapat mengakses hasil pembangunan dalam memperoleh pendapatan, kesehatan, pendidikan, dan sebagainya.

## TECHNICAL NOTES

1. **Population** are all residensts who live in the geographical area of the Republic of Indonesia for 6 months or longer, and those who live less than six months but intended to stay.
2. To measure poverty, bps uses the concept of ability to meet basic needs. With this approach, poverty is seen as an economic inability to meet the basic needs of food and non-food as measured by the expenditure side. So the poor are the people who have an average monthly per capita expenditure below the poverty line.
3. **Economic growth** is a macro picture of the outcome of the economic development process undertaken by stakeholders, whether by the government, business community also people towards a better state.
4. **Human development index (HDI)** explains how people can access development goals in income, health, education, and etc.



**ULASAN**

Pada tahun 2020, jumlah penduduk Provinsi Kepulauan Riau pada Bulan September mencapai 2.064.560 jiwa. Natuna merupakan kabupaten dengan penduduk terkecil kedua setelah Kepulauan Anambas dengan jumlah penduduk sebanyak 81.500 jiwa.

Jumlah penduduk miskin di Kabupaten Natuna tahun 2020 sebesar 3,47 ribu orang. Jumlah ini meningkat dibandingkan tahun 2019. Peningkatan jumlah penduduk miskin juga terjadi di Provinsi Kepulauan Riau dan seluruh kabupaten di Provinsi Kepulauan Riau.

Indeks Pembangunan Manusia (IPM) Provinsi Kepulauan Riau menunjukkan tren yang meningkat kurun waktu 2016-2020. Peningkatan ini sejalan dengan peningkatan di masing-masing kabupaten /kota. IPM tertinggi berada di Kota Batam sebesar 81,11 dan terendah di Kabupaten Lingga sebesar 65,29. Kabupaten Natuna berada di peringkat keempat dengan nilai 72,72.

**DESCRIPTION**

*During 2020, the resident of Kepulauan Riau Province reach 2.064.560 people. Natuna population was the smallest resident once after Kepulauan Anambas Regency with total resident 81.500 people.*

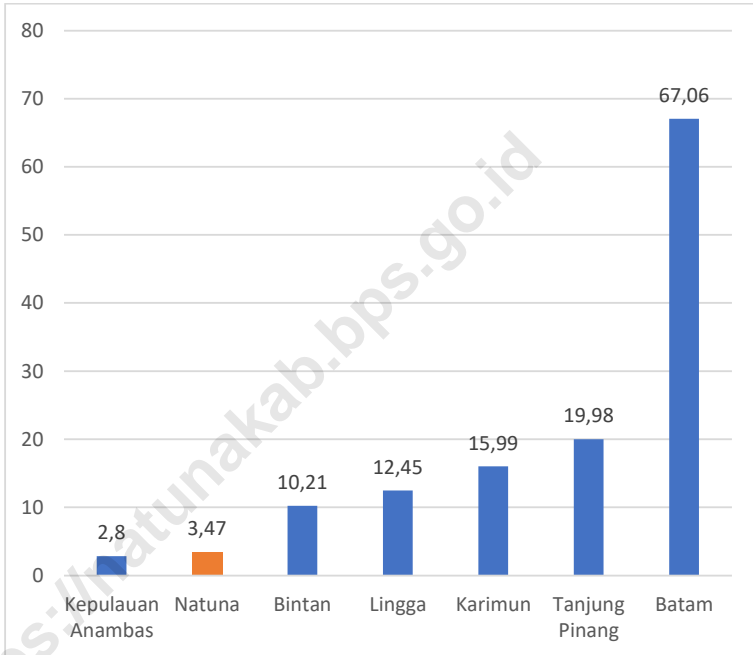
*The number of poor people in Natuna Regency in 2020 reach 3,47 thousand people. This number has increased compared to 2019. The increase in the number of poor people also occur in Riau Islands Province and all districts in Riau Islands Province.*

*Human Development Index (HDI) of Kepulauan Riau Province shows positive trend within 2016-2020. It trends also followed by other regency/municipality. The highest HDI goes to Batam municipality 81,11 and the lowest goes to Lingga regency 65,29. Natuna Regency placed the fourth rank in Kepulauan Riau province with a value 72,72.*



**Gambar** 13.1  
**Figures**

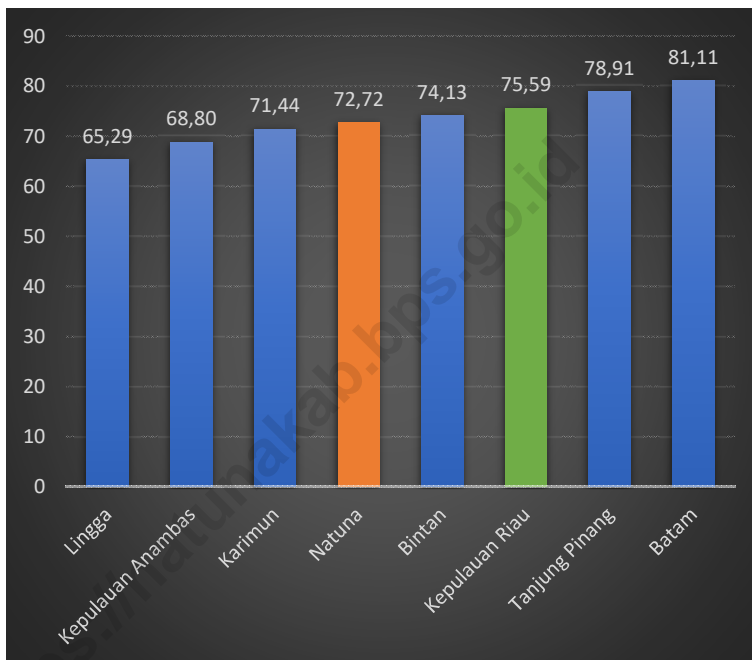
**Jumlah Penduduk Miskin Menurut Kabupaten/Kota di Provinsi Kepulauan Riau (ribu), 2020**  
**Number of Poor Population by Regency/Municipality in Kepulauan Riau Province (thousand), 2020**



Sumber/Source : BPS, Survei Sosial Ekonomi Nasional (Susenas) Maret/BPS-Statistics Indonesia, National Socioeconomic Survey March



**Gambar** 13.2 **Indeks Pembangunan Manusia Menurut Kabupaten/ Kota di Provinsi Kepulauan Riau, 2020**  
**Figures** *Human Development Index by Regency/Municipality in Kepulauan Riau Province, 2020*



Sumber/Source : BPS, berbagai sensus, survei dan sumber lain/BPS-Statistics Indonesia, various census, survey, and other sources


**Tabel** 13.1  
**Table**
**Jumlah Penduduk Menurut Kabupaten/Kota di Provinsi Kepulauan Riau, 2016–2020**  
*Population by Regency/Municipality in Kepulauan Riau Province, 2016–2020*

Kabupaten/Kota Regency/Municipality	2016	2017	2018	2019	2020 <sup>1</sup>
(1)	(2)	(3)	(4)	(5)	(6)
<b>Kabupaten/Regency</b>					
Karimun	227 277	229 194	231 145	232 797	253 457
Bintan	154 584	156 313	157 927	159 403	159 518
<b>Natuna</b>	<b>75 282</b>	<b>76 192</b>	<b>76 968</b>	<b>77 771</b>	<b>81 495</b>
Lingga	88 971	89 330	89 501	89 781	98 633
Kepulauan Anambas	40 921	41 412	41 927	42 309	47 402
<b>Kota/Municipality</b>					
Batam	1 236 399	1 283 196	1 329 773	1 376 009	1 196 396
Tanjung Pinang	204 735	207 057	209 280	211 583	227 663
<b>Kepulauan Riau</b>	<b>2 028 169</b>	<b>2 082 694</b>	<b>2 136 521</b>	<b>2 189 653</b>	<b>2 064 564</b>

Catatan/Note: <sup>1</sup> Hasil Sensus Penduduk 2020 (SP2020), September/*The result of the 2020 Population Census, September*

Sumber/Source: Data dari Hasil Proyeksi Penduduk Indonesia 2010–2035 (Pertengahan tahun/Juni)/*Data from the result of Indonesia Population Projection 2010–2035 (mid year/June)*



**Tabel**  
**Table** 13.2

**Laju Pertumbuhan Produk Domestik Regional Bruto Atas Dasar Harga Konstan 2010 Menurut Kabupaten/Kota di Provinsi Kepulauan Riau (persen), 2016–2020**  
**Rate of Growth of Gross Regional Domestic Products at Constant 2010 Prices by Regency/Municipality in XXX Province (percent), 2016–2020**

Kabupaten/Kota Regency/Municipality	2016	2017	2018	2019	2020
(1)	(2)	(3)	(4)	(5)	(6)
<b>Kabupaten/Regency</b>					
Karimun	6,17	5,29	5,05	4,89	- 3,59
Bintan	5,05	4,94	4,85	4,71	- 4,28
<b>Natuna</b>	<b>3,00</b>	<b>0,87</b>	<b>2,53</b>	<b>1,75</b>	<b>- 4,29</b>
Lingga	4,09	6,08	4,00	5,18	- 0,68
Kepulauan Anambas	2,90	-0,10	-8,21	-0,13	- 7,83
<b>Kota/Municipality</b>					
Batam	5,43	2,61	4,96	5,92	- 2,55
Tanjung Pinang	5,01	2,63	3,21	3,27	- 3,45
<b>Kepulauan Riau</b>	<b>4,98</b>	<b>1,98</b>	<b>4,58</b>	<b>4,84</b>	<b>- 3,80</b>

Sumber/Source: BPS, berbagai sensus, survei dan sumber lain/BPS-Statistics Indonesia, various census, survey, and other sources



**Tabel** 13.3  
**Table**

**Jumlah Penduduk Miskin Menurut Kabupaten/Kota di Provinsi Kepulauan Riau (ribu), 2016–2020**  
**Number of Poor Population by Regency/Municipality in Kepulauan Riau Province (thousand), 2016–2020**

Kabupaten/Kota Regency/Municipality	2016	2017	2018	2019	2020
(1)	(2)	(3)	(4)	(5)	(6)
<b>Kabupaten/Regency</b>					
Karimun	15,35	16,94	15,93	15,36	15,99
Bintan	9,91	9,37	10,42	10,14	10,21
<b>Natuna</b>	<b>3,25</b>	<b>3,53</b>	<b>3,60</b>	<b>3,43</b>	<b>3,47</b>
Lingga	12,76	12,35	12,13	11,56	12,45
Kepulauan Anambas	2,74	2,84	2,90	2,72	2,80
<b>Kota/Municipality</b>					
Batam	57,34	61,16	67,41	66,21	67,06
Tanjung Pinang	19,06	19,19	19,30	19,05	19,98
<b>Kepulauan Riau</b>	<b>120,41</b>	<b>125,37</b>	<b>131,68</b>	<b>128,46</b>	<b>131,97</b>

Sumber/Source: BPS, Survei Sosial Ekonomi Nasional (Susenas) Maret/BPS-Statistics Indonesia, National Socioeconomic Survey March

**Tabel 13.4** Indeks Pembangunan Manusia Menurut Kabupaten/ Kota di Provinsi Kepulauan Riau, 2016–2020  
*Human Development Index by Regency/Municipality in Kepulauan Riau Province, 2016–2020*

Kabupaten/Kota Regency/Municipality	2016	2017	2018	2019	2020
(1)	(2)	(3)	(4)	(5)	(6)
<b>Kabupaten/Regency</b>					
Karimun	69,84	70,26	70,56	71,10	71,44
Bintan	72,38	72,91	73,41	73,98	74,13
<b>Natuna</b>	<b>71,23</b>	<b>71,52</b>	<b>72,10</b>	<b>72,63</b>	<b>72,72</b>
Lingga	62,44	63,45	64,06	64,98	65,29
Kepulauan Anambas	66,30	67,06	67,53	68,48	68,80
<b>Kota/Municipality</b>					
Batam	79,79	80,26	80,54	81,09	81,11
Tanjung Pinang	77,77	78,00	78,33	78,73	78,91
<b>Kepulauan Riau</b>	<b>73,99</b>	<b>74,45</b>	<b>74,84</b>	<b>75,48</b>	<b>75,59</b>

Sumber/Source: BPS, berbagai sensus, survei dan sumber lain/BPS-Statistics Indonesia, various census, survey, and other sources

# DATA

MENCERDASKAN BANGSA  
*Enlighten The Nation*



**BADAN PUSAT STATISTIK  
KABUPATEN NATUNA**  
*BPS-Statistics of Natuna Regency*

Jl. HR. Soebrantas, Sual  
RT 01 RW 05, Ranai, Bunguran Timur  
<http://natunakab.bps.go.id> Email : [bps2103@bps.go.id](mailto:bps2103@bps.go.id)

ISSN 2355-4916



9 772355 491604