



Kabupaten
KARIMUN
DALAM ANGKA

Karimun Regency in Figures

2021



BADAN PUSAT STATISTIK
KABUPATEN KARIMUN
BPS-Statistics of Karimun Regency



Kabupaten
KARIMUN
DALAM ANGKA

Karimun Regency in Figures

2021

KABUPATEN KARIMUN DALAM ANGKA
Karimun Regency in Figures
2021

ISSN: 2355-4940

No. Publikasi/Publication Number: 21010.2101

Katalog /Catalog:1102001.2101

Ukuran Buku/Book Size: 14,8 cm x 21 cm

Jumlah Halaman/Number of Pages : xliv+ 435 hal/pages

Naskah/Manuscript:

BPS Kabupaten Karimun

BPS-Statistics of Karimun Regency

Penyunting/Editor:

BPS Kabupaten Karimun

BPS-Statistics of Karimun Regency

Gambar Kover/Cover Design:

BPS Kabupaten Karimun

BPS-Statistics of Karimun Regency

Ilustrasi Kover/Cover Illustration:

Ilustrasi Masjid Baiturrahman

Illustration of Baiturrahman Mosque

Diterbitkan oleh/Published by:

©BPS Kabupaten Karimun/*BPS-Statistics of Karimun Regency*

Dicetak oleh/Printed by:

CV. Era Studio Grafika

Dilarang mengumumkan, mendistribusikan, mengomunikasikan, dan/atau menggandakan sebagian atau seluruh isi buku ini untuk tujuan komersil tanpa izin tertulis dari Badan Pusat Statistik.

Prohibited to announce, distribute, communicate, and/or copy part or all of this book for commercial purpose without permission from BPS-Statistics Indonesia.

TIM PENYUSUN/DRAFTING TEAM
KABUPATEN KARIMUN DALAM ANGKA
Karimun Regency in Figures
2021

Pengarah/*Director*:
Nurul Choiriyati, SST, M.M

Penyunting/*Editor*:
Nurul Choiriyati, SST, M.M

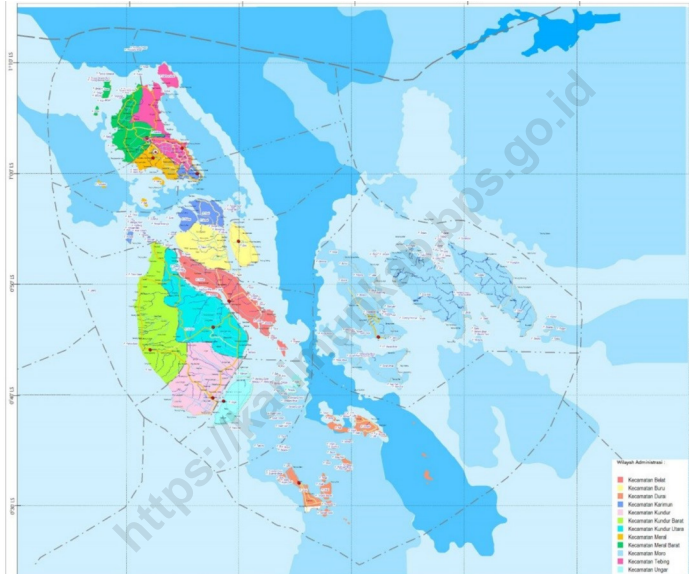
Naskah/*Manuscript*:
Nana Fitriana, SST
Agung Tika Wicaksono, S.Tr.Stat

Gambar Kulit/*Cover Design*:
Nana Fitriana, SST

Infografis/*Infographic Design*:
Nana Fitriana, SST

<https://karimun.go.id>

PETA WILAYAH KABUPATEN KARIMUN MAP OF KARIMUN REGENCY



KEPALA BPS KABUPATEN KARIMUN
CHIEF STATISTICIAN OF KARIMUN REGENCY



NURUL CHOIRIYATI, SST., M.M.



KATA PENGANTAR

Kabupaten Karimun Dalam Angka 2021 merupakan publikasi tahunan yang diterbitkan oleh BPS Kabupaten Kabupaten Karimun. Disadari bahwa publikasi ini belum sepenuhnya memenuhi harapan pihak pemakai data khususnya para perencana, namun diharapkan dapat membantu melengkapi penyusunan rencana pembangunan di Kabupaten Karimun.

Publikasi ini dapat terwujud berkat kerja sama dan bantuan dari berbagai pihak baik instansi pemerintah maupun swasta. Kepada semua pihak yang telah memberikan bantuan disampaikan penghargaan dan terima kasih yang sebesar-besarnya.

Walaupun publikasi ini telah disiapkan sebaik-baiknya, namun disadari masih ada kekurangan dan kesalahan yang terjadi. Untuk perbaikan publikasi ini, tanggapan dan saran yang bersifat konstruktif dari para pemakai sangat diharapkan.

Karimun , Februari 2021
Kepala BPS
Kabupaten Karimun

NURUL CHOIRIYATI, SST., M.M.



P R E F A C E

Karimun Regency in Figures 2021 is an anual publication written by BPS-Statistics of Karimun Regency. Honestly, this publication has not perfect yet and has not filled the user'shope, especially for the planners yet, but hopely it can help to equip compilation of development planning in this new regency.

This comprehensive publication has been made possible with the assistanceand contribution from several governmental institutions and privateorganizations. To all parties who have been involved in the preparation of thispublication, I would like to express my sincerest appreciation and gratitude.

Comments and constructive suggestions for the improvement of this publication are always welcome.

*Karimun , February 2021
Chief Statistician of
Karimun Regency*

NURUL CHOIRIYATI, SST., M.M.

DAFTAR ISI / CONTENTS

	Halaman <i>Page</i>
Kata Pengantar/ <i>Preface</i>	ix
Daftar Isi/ <i>Contents</i>	xi
Daftar Tabel/ <i>List of Tables</i>	xiii
Daftar Gambar/ <i>List of Figures</i>	xxxix
Penjelasan Umum/ <i>Explanatory Notes</i>	xliii
1. Geografi dan Iklim/ <i>Geography and Climate</i>	1
2. Pemerintahan/ <i>Government</i>	17
3. Penduduk dan Ketenagakerjaan/ <i>Population and Employment</i>	59
4. Sosial dan Kesejahteraan Rakyat/ <i>Social and Welfare</i>	97
5. Pertanian, Peternakan, dan Perikanan/ <i>Agriculture, Livestock, and Fishery</i>	217
6. Energi/ <i>Energy</i>	307
7. Pariwisata/ <i>Tourism</i>	319
8. Transportasi dan Komunikasi/ <i>Transportation and Communication</i>	337
9. Perbankan, Investasi, Koperasi/ <i>Banking, Investation, Cooperative</i>	353
10. Pengeluaran Penduduk/ <i>Population Expenditure</i>	365
11. Perdagangan Luar Negeri/ <i>Foreign Trade</i>	375
12. Sistem Neraca Regional/ <i>System of Regional Accounts</i>	395
13. Perbandingan Antar Kabupaten/Kota/ <i>Regency/Municipal Comparison</i>	427

DAFTAR TABEL/LIST OF TABLES

	Halaman <i>Page</i>
1. GEOGRAFI DAN IKLIM/GEOGRAPHY AND CLIMATE	1
1.1 KEADAAN GEOGRAFI	11
GEOGRAPHY CONDITION	11
1.1.1 Luas Daerah dan Jumlah Pulau Menurut Kecamatan di Kabupaten Karimun, 2020	11
<i>Total Area and Number of Islands by Subdistrict in Karimun Regency, 2020</i>	<i>11</i>
1.1.2 Tinggi Wilayah dan Jarak ke Ibukota Kabupaten Menurut Kecamatan di Kabupaten Karimun, 2020	12
<i>Altitude and Distance to the Capital of Regency by Subdistrict in Karimun Regency, 2020</i>	<i>12</i>
1.2 IKLIM	14
CLIMATE	14
1.2.1 Pengamatan Unsur Iklim Menurut Bulan di Kabupaten Karimun, 2020	14
<i>Observation of Climate Elements by Month in Karimun Regency, 2020</i>	<i>14</i>
2. PEMERINTAHAN/GOVERNMENT	17
2.1 WILAYAH ADMINISTRATIF	26
ADMINISTRATIVE AREA	26
2.1.1 Jumlah Desa Menurut Kecamatan di Kabupaten Karimun, 2016 - 2020	26
<i>Number of Villages by Subdistrict in Karimun Regency, 2016 - 2020.....</i>	<i>26</i>
2.1.2 Jumlah Kelurahan Menurut Kecamatan di Kabupaten Karimun, 2016 - 2020	27
<i>Number of Subdistrict by Subdistrict in Karimun Regency, 2016 - 2020</i>	<i>27</i>
2.1.3 Jumlah Lingkungan/Dusun, RK/RW, dan RT Menurut Kecamatan di Kabupaten Karimun, 2020	28
<i>Numbers of Village Cluster and Community/Neighborhood Institution by Subdistrict in Karimun Regency, 2020</i>	<i>28</i>

	Halaman Page
2.2 DEWAN PERWAKILAN RAKYAT DAERAH	30
REGIONAL HOUSE OF REPRESENTATIVES	30
2.2.1 Jumlah Anggota Dewan Perwakilan Rakyat Daerah Menurut Partai Politik dan Jenis Kelamin di Kabupaten Karimun, 2020	30
<i>Number of Members of The Regional House of Representatives by Political Parties and Sex in Karimun Regency, 2020.....</i>	<i>30</i>
2.2.2 Jumlah Anggota Dewan Perwakilan Rakyat Daerah Menurut Kelompok Umur dan Jenis Kelamin di Kabupaten Karimun, 2020	31
<i>Number of Members of The Regional House of Representatives by Age Group and Sex in Karimun Regency, 2020</i>	<i>31</i>
2.2.3 Jumlah Anggota Dewan Perwakilan Rakyat Daerah Menurut Tingkat Pendidikan dan Jenis Kelamin di Kabupaten Karimun, 2020	32
<i>Number of Members of The Regional House of Representatives by Education Level and Sex in Karimun Regency, 2020.....</i>	<i>32</i>
2.2.4 Peraturan Daerah yang Dikeluarkan Pemerintah Daerah bersama Dewan Perwakilan Rakyat Daerah Kabupaten Karimun, 2020	33
<i>Local Regulation Released by Local Government with Regional Representative of Karimun Regency, 2020.....</i>	<i>33</i>
2.2.5 Peraturan Bupati yang Dikeluarkan oleh Pemerintah Kabupaten Karimun, 2020	37
<i>Local Regulation Released by Local Government of Karimun Regency, 2020.....</i>	<i>37</i>
2.2.6 Jumlah Keputusan Bupati Karimun Menurut Jenis Keputusan, 2020	38
<i>Numbers of Karimun Regent's Decisions by Kinds, 2020.....</i>	<i>38</i>
2.3 SUMBER DAYA MANUSIA	40
HUMAN RESOURCES	40
2.3.1 Jumlah Pegawai Negeri Sipil Menurut Jabatan dan Jenis Kelamin di Kabupaten Karimun, 2019 dan 2020	40
<i>Number of Civil Servants by Occupation and Sex, 2019 and 2020.....</i>	<i>40</i>
2.3.2 Jumlah Pegawai Negeri Sipil Menurut Tingkat Pendidikan dan Jenis Kelamin di Kabupaten Karimun, 2019 dan 2020.....	42

	<i>Number of Civil Servants by Educational Level and Sex in Karimun Regency, 2019 and 2020</i>	42
2.3.3	Jumlah Pegawai Negeri Sipil Menurut Tingkat Kepangkatan dan Jenis Kelamin di Kabupaten Karimun, 2019 dan 2020..... <i>Number of Civil Servants by Hierarchy and Sex in Karimun Regency, 2019 and 2020</i>	44
2.3.4	Jumlah Pegawai Negeri Sipil Menurut Dinas/Instansi Pemerintah dan Jenis Kelamin di Kabupaten Karimun, 2020..... <i>Number of Civil Servants by Institution/Office and Sex in Karimun Regency, 2020</i>	46
2.4	KEUANGAN PEMERINTAH	50
	GOVERNMENT FINANCE	50
2.4.1	Realisasi Pendapatan Pemerintah Kabupaten Karimun Menurut Jenis Pendapatan (Rupiah), 2017 - 2020..... <i>Actual Revenues of Government of Karimun Regency by Source of Revenues (Rupiahs), 2017 - 2020</i>	50
2.4.2	Realisasi Belanja Pemerintah Kabupaten Karimun Menurut Jenis Belanja (Rupiah) (Unaudited), 2017 - 2020	52
	<i>Actual Expenditures of Government of Karimun Regency by Kind of Expenditures (Rupiahs) (Unaudited), 2017 - 2020</i>	52
2.5	ADMINISTRASI PEMERINTAHAN	55
	GOVERNMENT ADMINISTRATION	55
2.5.1	Jumlah Kepemilikan Kartu Tanda Penduduk Elektronik (KTP-el) Menurut Kecamatan dan Jenis Kelamin di Kabupaten Karimun, 2020..... <i>Numbers of Owned Identity Card by Subdistrict and Sex in Karimun Regency, 2020</i>	55
2.5.2	Jumlah Penerbitan Akta Kelahiran Menurut Kecamatan di Kabupaten Karimun, 2019 dan 2020	56
	<i>Number of Issued Birth Certificate by Subdistrict in Karimun Regency, 2019 and 2020</i>	56

	Halaman Page
2.5.3	Jumlah Akta Perkawinan yang Dikeluarkan Menurut Agama di Kabupaten Karimun, 2019 dan 2020 57 <i>Number of Marriage Deeds Issued by Religiom in Karimun Regency, 2019 and 2020</i> 57
2.5.3	Jumlah Sertifikat Hak Atas Tanah yang Diterbitkan Menurut Jenisnya di Kabupaten Karimun, 2019 dan 2020 58 <i>Number of Issued Land Right Certificate by Kinds in Karimun Regency, 2019 and 2020</i> 58
3.	PENDUDUK DAN KETENAGAKERJAAN/POPULATION AND EMPLOYMENT 59
3.1	KEPENDUDUKAN..... 71 POPULATION 71
3.1.1	Penduduk, Laju Pertumbuhan Penduduk per Tahun, Distribusi Persentase Penduduk, Kepadatan Penduduk, Rasio Jenis Kelamin Penduduk Menurut Kecamatan di Kabupaten Karimun,2020 71 <i>Population, Population Growth Rate, Percentage Distribution of Population, Population Density, and Population Sex Ratio by Subdistrict in Karimun Regency, 2020..... 71</i>
3.1.2	Jumlah Penduduk Menurut Kelompok Umur dan Jenis Kelamin di Kabupaten Karimun, 2020 74 <i>Population by Age Group and Sex in Karimun Regency, 2020 74</i>
3.1.3	Arus Migrasi Penduduk yang Tercatat Menurut Kecamatan dan Jenis Kelamin di Kabupaten Karimun, 2020..... 75 <i>Number of Registered Population Migration Flow by Subdistrict and Sex in Karimun Regency, 2020 75</i>
3.1.4	Rata-rata Anggota Keluarga Menurut Kecamatan di Kabupaten Karimun, 2020 77 <i>Average of Population per Household by Subdistrict in Karimun Regency, 2020 77</i>
3.2	KETENAGAKERJAAN 79 EMPLOYMENT 79

3.2.1	Jumlah Penduduk Berumur 15 Tahun Keatas Menurut Jenis Kegiatan Selama Seminggu yang Lalu dan Jenis Kelamin di Kabupaten Karimun, 2020	79
	<i>Population Aged 15 Years and Over by Type of Activity During The Previous Week and Sex in Karimun Regency, 2020</i>	79
3.2.2	Penduduk Berumur 15 Tahun ke Atas Menurut Kelompok Umur dan Jenis Kegiatan Selama Seminggu yang Lalu di Kabupaten Karimun, 2020	80
	<i>Population Aged 15 Years and Over by Age Group and Type of Activity During The Previous Week Karimun Regency, 2020</i>	80
3.2.3	Penduduk Berumur 15 Tahun ke Atas Menurut Pendidikan Tertinggi yang Dltamatkan dan Jenis Kegiatan Selama Seminggu yang Lalu di Kabupaten Karimun, 2020	82
	<i>Population 15 Years of Age and Over by Educational Attainment and Type of Activity During the Previous Week in Karimun Regency, 2020 ...</i>	82
3.2.4	Penduduk Berumur 15 Tahun ke Atas yang Bekerja Selama Seminggu yang Lalu menurut Kelompok Umur dan Jenis Kelamin di Kabupaten Karimun, 2020	84
	<i>Population Aged 15 Years and Over Who Work During The Previous Week by Age Group and Sex in Karimun Regency, 2020.....</i>	84
3.2.5	Penduduk Berumur 15 Tahun ke Atas yang Bekerja Selama Seminggu yang Lalu Menurut Lapangan Pekerjaan Utama dan Jenis Kelamin di Kabupaten Karimun, 2020.....	85
	<i>Population Aged 15 Years and Over Who Work During The Previous Week by Main Industry and Sex in Karimun Regency, 2020</i>	85
3.2.6	Penduduk Berumur 15 Tahun ke Atas yang Bekerja Selama Seminggu yang Lalu menurut Jumlah Jam Kerja Seluruhnya dan Jenis Kelamin di Kabupaten Karimun, 2020.....	86
	<i>Population Aged 15 Years and Over Who Work During The Previous Week by Total Working Hours and Sex in Karimun Regency, 2020</i>	86
3.2.7	Penduduk Berumur 15 Tahun ke Atas yang Bekerja Selama Seminggu yang Lalu Menurut Status Pekerjaan Utama dan Jenis Kelamin di Kabupaten Karimun, 2020.....	87
	<i>Population Aged 15 Years and Over Who Work During The Previous</i>	

	Halaman Page
	<i>Week by Main Employment Status and Sex in Karimun Regency, 2020.</i> 87
3.2.8	Penduduk Berumur 15 Tahun ke Atas yang Bekerja Selama Seminggu yang Lalu Menurut Status Pendidikan yang Ditamatkan dan Jenis Kelamin di Kabupaten Karimun, 2020..... 88 <i>Population 15 Years of Age and Over by Educational Attainment and Sex in Karimun Regency, 2020</i> 88
3.2.9	Jumlah Tenaga Kerja Asing Terdaftar Menurut Kebangsaan di Kabupaten Karimun, 2020..... 89 <i>Registered Expatriate by Nationality in Karimun Regency, 2020</i> 89
3.2.10	Jumlah Pencari Kerja menurut Kelompok Umur dan Jenis Kelamin per Bulan di Kabupaten Karimun, 2020..... 90 <i>Number of Job Seekers by Age Group and Sex per Month in Karimun Regency, 2020</i> 90
3.2.11	Jumlah Pencari Kerja Terdaftar Menurut Tingkat Pendidikan Tertinggi yang Ditamatkan dan Jenis Kelamin di Kabupaten Karimun, 2020 92 <i>Number of Registered Job Applicants by Educational Attainment and Sex in Karimun Regency, 2020</i> 92
3.2.12	Perkembangan Upah Minimum Regional (UMR) Kabupaten Karimun, 2015 - 2020..... 93 <i>Regional Minimum Wage Development of Karimun Regency, 2015- 2020</i> 93
3.2.13	Rata-rata Upah/Gaji Bersih Sebulan Pekerja Formal Menurut Lapangan Pekerjaan Utama di Kabupaten Karimun (rupiah), 2018 - 2020..... 94 <i>Average Wage a Month of Formal Worker by Main Industry in Karimun Regency (rupiah), 2018 - 2020</i> 94
3.2.14	Rata-rata Upah/Gaji Bersih Sebulan Pekerja Informal Menurut Lapangan Pekerjaan Utama di Kabupaten Karimun (rupiah), 2018 - 2020 95 <i>Average Wage a Month of Informal Worker by Main Industry in Karimun Regency (rupiah), 2018 - 2020</i> 95

4.	SOSIAL DAN KESEJAHTERAAN RAKYAT/SOCIAL AND WELFARE	97
4.1	PENDIDIKAN	116
	EDUCATION	116
4.1.1	Jumlah Sekolah, Guru ¹ , dan Murid Taman Kanak-Kanak (TK) di Bawah Kementerian Pendidikan dan Kebudayaan Menurut Kecamatan di Kabupaten Karimun, 2019/2020 dan 2020/2021..... <i>Number of Schools, Teachers, and Pupils in Kindergarten Under The ... Ministry of Education and Culture by Subdistrict in Karimun Regency, 2019/2020 and 2020/2021</i>	116 116
4.1.2	Jumlah Sekolah, Guru, dan Murid Raudatul Athfal (RA) di Bawah Kementerian Agama Menurut Kecamatan di Kabupaten Karimun, 2019/2020 dan 2020/2021	119
	<i>Number of Schools, Teachers, and Pupils in Raudatul Athfal (RA) Under The Ministry of Religious Affairs by Subdistrict in Karimun Regency, 2019/2020 and 2020/2021</i>	119
4.1.3	Jumlah Sekolah, Guru ¹ , dan Murid Sekolah Dasar (SD) di Bawah Kementerian Pendidikan dan Kebudayaan Menurut Kecamatan di Kabupaten Karimun, 2019/2020 dan 2020/2021	120
	<i>Number of Schools, Teachers¹, and Pupils in Primary Schools Under The Ministry of Education and Culture by Subdistrict in Karimun Regency, 2019/2020 and 2020/2021</i>	120
4.1.4	Jumlah Sekolah, Guru, dan Murid Madrasah Ibtidaiyah (MI) di Bawah Kementerian Agama Menurut Kecamatan Menurut Kecamatan di Kabupaten Karimun, 2019/2020 dan 2020/2021.....	123
	<i>Number of Schools, Teachers, and Pupils in Madrasah Ibtidaiyah (MI) Under The Ministry of Religious Affairs by Subdistrict in Karimun Regency, 2019/2020 and 2020/2021</i>	123
4.1.5	Jumlah Sekolah, Guru, dan Murid Sekolah Menengah Pertama (SMP) di Bawah Kementerian Pendidikan dan Kebudayaan Menurut Kecamatan di Kabupaten Karimun, 2019/2020 dan 2020/2021.....	126
	<i>Number of Schools, Teachers, and Pupils in Lower Secondary Schools Under The Ministry of Education and Culture by Subdistrict in Karimun Regency, 2019/2020 and 2020/2021</i>	126

	Halaman Page
4.1.6	Jumlah Sekolah, Guru, dan Murid Madrasah Tsanawiyah (MTs) di Bawah Kementerian Agama Menurut Kecamatan di Kabupaten Karimun, 2019/2020 dan 2020/2021 129
	<i>Number of Schools, Teachers, and Pupils in Madrasah Tsanawiyah (MTs) Under The Ministry of Religious Affairs by Subdistrict in Karimun Regency, 2019/2020 and 2020/2021 129</i>
4.1.7	Jumlah Sekolah, Guru, dan Murid Sekolah Menengah Atas (SMA) di Bawah Kementerian Pendidikan dan Kebudayaan Menurut Kecamatan di Kabupaten Karimun, 2019/2020 dan 2020/2021 132
	<i>Number of Schools, Teachers, and Pupils in Upper Secondary Schools Under The Ministry of Education and Culture by Subdistrict in Karimun Regency, 2019/2020 and 2020/2021 132</i>
4.1.8	Jumlah Sekolah, Guru, dan Murid Sekolah Menengah Kejuruan (SMK) di Bawah Kementerian Pendidikan dan Kebudayaan Menurut Kecamatan di Kabupaten Karimun, 2019/2020 dan 2020/2021 135
	<i>Number of Schools, Teachers, and Pupils in Vocational High Schools Under The Ministry of Education and Culture by Subdistrict in Karimun Regency, 2019/2020 and 2020/2021 135</i>
4.1.9	Jumlah Sekolah, Guru, dan Murid Madrasah Aliyah (MA) di Bawah Kementerian Agama Menurut Kecamatan di kabupaten Karimun, 2019/2020 dan 2020/2021 138
	<i>Number of Schools, Teachers, and Pupils in Madrasah Aliyah (MA) Under the Ministry of Religious Affairs by Subdistrict in Karimun Regency, 2019/2020 and 2020/2021 138</i>
4.1.10	Jumlah Desa ¹ /Kelurahan yang Memiliki Fasilitas Sekolah Menurut Kecamatan dan Tingkat Pendidikan, 2018 - 2020 141
	<i>Number of Villages¹ Having Educational Facilities by Subdistrict and Educational Level, 2018 - 2020 141</i>
4.1.11	Persentase Penduduk Usia 7–24 Tahun Menurut Jenis Kelamin, Kelompok Umur Sekolah, dan Partisipasi Sekolah ¹ di Kabupaten Karimun, 2020 146
	<i>Percentage of People 7-24 Years Old by Sex, School Age Group, and School Partisipation in Karimun Regency, 2020 46</i>

	Halaman Page	
4.1.12	Angka Partisipasi Murni (APM) dan Angka Partisipasi Kasar (APK) Menurut Jenjang Pendidikan di Kabupaten Karimun, 2019 - 2020 ...	147
	<i>Net Participation Rate and Gross Participation Rate by Educational Level in Karimun Regency, 2019 - 2020.....</i>	147
4.1.13	Persentase Penduduk Berumur 15 Tahun ke Atas yang Melek Huruf Menurut Kelompok Umur dan Jenis Kelamin di Kabupaten Karimun, 2020	148
	<i>Percentage of Literate People Aged 15 Years and Over by Age Group and Sex in Karimun Regency, 2020</i>	148
4.2	KESEHATAN	150
	HEALTH.....	150
4.2.1	Jumlah Desa ¹ /Kelurahan Yang Memiliki Sarana Kesehatan Menurut Kecamatan di Kabupaten Karimun, 2018 - 2020.....	150
	<i>Number of Villages¹ Having Health Facilities by Subdistrict in Karimun Regency, 2018 - 2020.....</i>	150
4.2.2	Jumlah Tenaga Kesehatan Menurut Kecamatan di Kabupaten Karimun, 2020	156
	<i>Number of Medical Personnel by Subdistrict in Karimun Regency, 2020.....</i>	156
4.2.3	Persentase Penduduk yang Mempunyai Keluhan Kesehatan Selama Sebulan Terakhir di Kabupaten Karimun, 2015 - 2020	158
	<i>Percentage of People Who Had Health Complaint During a Month Prior to The Survey in Karimun Regency, 2015 - 2020</i>	158
4.2.4	Jumlah Rumah Sakit Umum, Rumah Sakit Khusus, Rumah Sakit/ Rumah Bersalin, Puskesmas, Klinik/Balai Kesehatan, Posyandu, dan Polindes Menurut Kecamatan di Kabupaten Karimun, 2019 dan 2020	159
	<i>Number of General Hospital, Special Hospital, Maternity Hospital and Public Health Center, Medical Clinic, Integrated Service Post, Village maternity Cottage by Subdistrict in Karimun Regency, 2019 and 2020.....</i>	159
4.2.5	Persentase Wanita Berumur 15–49 Tahun yang Pernah Kawin dan Melahirkan Hidup dalam Dua Tahun Terakhir Menurut Penolong Persalinan di Kabupaten Karimun, 2018 - 2020.....	162
	<i>Percentage of Women Ever Married Aged 15-49 Years Who Gave Birth Alived Children in Last Two Years by Birth Attendant in Karimun Regency, 2018 - 2020</i>	162

	Halaman Page	
4.2.6	Jumlah Kasus HIV/AIDS, IMS, DBD, Muntaber, dan TB di Kabupaten Karimun, 2020.....	163
	<i>Number of Cases Diseases of HIV/AIDS, Sexually Transmitted Infection, Dengue Fever, Diarrhea, and Tuberculosis in Karimun Regency, 2020.....</i>	163
4.2.7	Persentase Penduduk yang Menggunakan Jaminan Kesehatan untuk Berobat Jalan Menurut Jenis Kelamin di Kabupaten Karimun, 2017 - 2020.....	164
	<i>Percentage of People Who Use Health Insurance to Outpatient by Sex in Karimun Regency, 2017 - 2020.....</i>	164
4.2.8	Persentase Penduduk yang Mempunyai Keluhan Kesehatan Selama Sebulan Terakhir dan Tidak Berobat Jalan Menurut Alasan Utama Tidak Berobat Jalan di Kabupaten Karimun, 2018 - 2020	165
	<i>Percentage of People Who Had Health Complaint During a Month Prior to the Survey and Had Not Outpatient by Reason in Karimun Regency, 2018 - 2020.....</i>	165
4.2.9	Persentase Penduduk Usia 15 Tahun Ke Atas yang Merokok dalam Sebulan Terakhir Menurut Kelompok Umur di Kabupaten Karimun, 2019 - 2020.....	166
	<i>Percentage of People Over 15 Years Old Who Smoke During a Month Prior to the Survey by Age Group in Karimun Regency, 2019 - 2020.....</i>	166
4.2.10	Persentase Penduduk yang Memiliki Jaminan Kesehatan Menurut Jenis Jaminan Kesehatan di Kabupaten Karimun, 2018 - 2020.....	167
	<i>Percentage of Population Who Has Health Insurance by Type of Health Insurance in Karimun Regency, 2018 - 2020.....</i>	167
4.2.1	Persentase Balita Yang Pernah Mendapat Imunisasi Menurut Kecamatan dan Jenis Imunisasi di Kabupaten Karimun, 2020.....	168
	<i>Percentage of Children Under Five Years Who Had Immunization by Subdistrict and Type of Immunisation in Karimun Regency, 2020</i>	168
4.2.12	Jumlah Kunjungan Neonatal menurut Kecamatan di Kabupaten Karimun, 2020	169
	<i>Numbers of Neonatal Visited to Public Clinic by Subdistrict in Karimun Regency, 2020.....</i>	169
4.2.13	Jumlah Anak Balita (12-59 bulan) yang Mendapat Pelayanan Kesehatan Minimal 8 Kali Menurut Kecamatan di Kabupaten Karimun , 2020	170

	<i>Numbers of Toddler (12-59 Months) Getting Health Care at least 8 Times by Subdistrict in Karimun Regency, 2020.....</i>	170
4.2.14	Jumlah Bayi Lahir Hidup, Bayi Lahir Mati, dan Bayi Meninggal Setelah Lahir menurut Kecamatan di Kabupaten Karimun, 2020..... <i>Numbers of Baby Born Alive, Stillborne Baby, and Baby Die After Delivering Birth by Subdistrict in Karimun Regency, 2020</i>	171 171
4.2.15	Jumlah Bayi Lahir, Bayi Berat Badan Lahir Rendah (BLBR), BLBR Dirujuk, dan Bergizi Buruk Menurut Kecamatan di Kabupaten Karimun, 2020	172
	<i>Number of Births, Babies with Low Birth Weights (LBW), Treated LBW, and Malnutrition Cases by Subdistrict in Karimun Regency, 2020.....</i>	172
4.2.16	Jumlah Ibu Hamil, Ibu yang Melahirkan, dan Ibu yang Belum Melahirkan menurut Kecamatan di Kabupaten Karimun, 2020	173
	<i>Numbers of Pregnant Mother, Bearing Mother, and Mother which not yet Borne by Subdistrict in Karimun Regency, 2020</i>	173
4.2.17	Jumlah Ibu Hamil, Melakukan Kunjungan K1, Melakukan Kunjungan K4, Kurang Energi Kronis (KEK), dan Mendapat Tablet Zat Besi (Fe) di Kabupaten Karimun, 2016 - 2020	174
	<i>Number of Pregnant Women, Those with One Visit and four Visits of Antenatal Care, Chronic Energy Deficiency (CED), and Receiving Iron Supplement in Karimun Regency, 2016 - 2020</i>	174
4.2.18	Jumlah Ibu Hamil, Melakukan Kunjungan K1, Melakukan Kunjungan K4, Kurang Energi Kronis (KEK), dan Mendapat Tablet Zat Besi (Fe) Menurut Kecamatan di Kabupaten Karimun, 2020.....	175
	<i>Number of Pregnant Women, Those with One Visit and four Visits of Antenatal Care, Chronic Energy Deficiency (CED), and Receiving Iron Supplement by SUBdistrict in Karimun Regency, 2020.....</i>	175
4.2.19	Jumlah Kematian Ibu Maternal menurut Kecamatan di Kabupaten Karimun, 2020	176
	<i>Number of Maternal Death by Subdistrict in Karimun Regency, 2020...</i>	176
4.2.20	Jumlah Penderita dan Kematian oleh Penyakit Muntaber/Diare dan DBD menurut Puskesmas di Kabupaten Karimun, 2020	177
	<i>Number of Patient and Death by Vomiting/Diarrhea Disease and DHF by Sub-Regency in Karimun Regency, 2020.....</i>	177

	Halaman Page
4.2.21	Jumlah Kasus Penyakit Terbanyak di Kabupaten Karimun, 2020..... 178 <i>Number of Cases Diseases in Karimun Regency, 2020..... 178</i>
4.2.22	Jumlah Klinik Keluarga Berencana (KKB) dan Pos Pelayanan Keluarga Berencana Desa (PPKBD) Menurut Kecamatan di Kabupaten Karimun, 2020 179 <i>Number of Family Planning Clinics and Village Family Planning Services Unit by Subdistrict in Karimun Regency, 2020..... 179</i>
4.3	AGAMA 181
	RELIGION 181
4.3.1	Persentase Penduduk Menurut Kecamatan dan Agama yang Dianut di Kabupaten Karimun, 2020 181 <i>Percentage of Population by Subdistrict and Religion in Karimun Regency, 2020 181</i>
4.3.2	Jumlah Tempat Peribadatan Menurut Kecamatan di Kabupaten Karimun, 2020 182 <i>Number of Worship Facilities by Subdistrict in Karimun Regency, 2020 182</i>
4.3.3	Calon Jemaah Haji yang Mendaftar dan yang Diberangkatkan ke Mekah menurut Kecamatan di Kabupaten Karimun, 2020 183 <i>Numbers of Hajj Pilgrims Whom has Enrolled and Departed to Mecca by Subdistrict in Karimun Regency, 2020 183</i>
4.3.4	Calon Jemaah Haji yang Mendaftar menurut Status Pekerjaan dan Kecamatan di Kabupaten Karimun, 2020 184 <i>Numbers of Hajj Pilgrims Whom has Enrolled by Occupation and Subdistrict in Karimun Regency, 2020..... 184</i>
4.3.5	Calon Jemaah Haji yang Berangkat ke Mekkah Menurut Status Pekerjaan dan Kecamatan di Kabupaten Karimun, 2020 186 <i>Numbers of Hajj Pilgrims Whom has Departed to Mecca by Occupation and Subdistrict in Karimun Regency, 2020 186</i>
4.3.6	Jumlah Orang yang Menerima Qurban dan Hewan Qurban Menurut Kecamatan di Kabupaten Karimun, 2020 188 <i>Number of Qurban Receiver and Qurban Animal by Subdistrict in Karimun Regency, 2020..... 188</i>
4.3.7	Jumlah Majelis Taklim Menurut Kecamatan di Kabupaten Karimun, 2020 189

	<i>Number of Moslem Community by Subdistrict in Karimun Regency, 2020</i>	189
4.3.8	Jumlah Nikah Menurut Kecamatan di Kabupaten Karimun, 2017 - 2020	190
	<i>Number of Marriages by Subdistrict in Karimun Regency, 2017 - 2020 ..</i>	190
4.3.9	Penyaluran Zakat Fitrah Menurut Kecamatan di Kabupaten Karimun, 2020	191
	<i>Distribution of Zakat Fitrah by Subdistrict in Karimun Regency, 2020...</i>	191
4.3.10	Penyaluran Zakat Mal, Zakat Profesi, dan Fidyah Menurut Kecamatan di Kabupaten Karimun, 2020	192
	<i>Distribution of Zakat Mal, Zakat Profession, and Fidyah by Subdistrict in Karimun Regency, 2020.....</i>	192
4.4	KRIMINALITAS	194
	CRIME.....	194
4.4.1	Jumlah Kejahatan yang Terjadi di Wilayah Polres Karimun, 2020.....	194
	<i>Number of Reported Criminal Cases in Regional Police Office of Karimun Regency, 2020.....</i>	194
4.4.2	Jumlah Korban Kejahatan yang Terjadi di Wilayah Polres Karimun Menurut Jenis Kejahatan dan jenis Kelamin, 2020	195
	<i>Number of Criminal Cases Victim by Crime Type and Sex in Regional Police Office of Karimun Regency, 2020.....</i>	195
4.4.3	Jumlah Tindak Pidana, Resiko Penduduk Terjadi Tindak Pidana, Persentase Penyelesaian, dan Selang Waktu Terjadinya Tindak Pidana di Wilayah Polres Karimun, 2016 - 2020.....	196
	<i>Number of Criminal Cases, Crime Rate, Percentage of Crime Clearance, and Time Interval of Crime Occurance in Regional Police Office of Karimun Regency, 2016-2020</i>	196
4.4.4	Banyaknya Pelanggaran Lalu Lintas dan Dendanya di Wilayah Polres Karimun, 2016 - 2020.....	197
	<i>Number of Road Abuse and Mulct in Regional Police Office of Karimun Regency, 2016 - 2020.....</i>	197
4.4.5	Banyaknya Kecelakaan Lalu Lintas Menurut Akibat Kecelakaan dan Kerugian Materi di Wilayah Polres Karimun, 2016 - 2020.....	198
	<i>Number of Road Accident by Type of Casualties and Value of Losses in</i>	

	Halaman Page
	Regional Police Office of Karimun Regency, 2016 - 2020 198
4.4.6	Jumlah Perkara Pidana yang Diterima dan Diputuskan Pengadilan Negeri Tanjung Balai Karimun, 2020..... 199 <i>Received Number and Decided of Criminal District Court Karimun Regency, 2020</i> 199
4.4.7	Jumlah Putusan Pengadilan Negeri Tanjung Balai Karimun Menurut Bulan, 2020..... 200 <i>Number of District Court Decision Tanjung Balai Karimun According to Month, 2020</i> 200
4.5	KEMISKINAN 202 POVERTY..... 202
4.5.1	Garis Kemiskinan, Jumlah, dan Persentase Penduduk Miskin di Kabupaten Karimun, 2013 - 2020 202 <i>Poverty Line, Number, and Percentage of Poor People in Karimun Regency, 2013 - 2020</i> 202
4.5.2	Indeks Kedalaman dan Indeks Keparahan Kemiskinan di Kabupaten Karimun, 2013 - 2020..... 203 <i>Poverty Gap Index and Poverty Severity Index in Karimun Regency, 2013 - 2020</i> 203 <i>Percentage of Household population by Dwelling Ownership Status in Karimun Regency, 2020</i> 204
4.6	SOSIAL LAINNYA 205 OTHER SOCIAL AFFAIRS..... 205
4.6.1	Jumlah Desa ¹ /Kelurahan yang Mengalami Bencana Alam ² Menurut Kecamatan di Kabupaten Karimun, 2018 - 2020 205 <i>Number of Villages¹ that Had Natural Disaster² by Subdistrict in Karimun Regency, 2018 - 2020</i> 205
4.6.2	Persentase Rumah Tangga Menurut Luas Lantai di Kabupaten Karimun (m ²), 2018 - 2020 208 <i>Percentage of Household Population by Floor Area in Karimun Regency (m²), 2018 - 2020</i> 208
4.6.3	Persentase Rumah Tangga Menurut Sumber Air Minum di Kabupaten Karimun, 2018 - 2020 209

	<i>Percentage of Household Population by Source of Drinking Water in Karimun Regency, 2018 - 2020.....</i>	209
4.6.4	Persentase Rumah Tangga Menurut Sumber Penerangan di Kabupaten Karimun, 2017 - 2020	210
	<i>Percentage of Household Population by Lighting Source in Karimun Regency, 2017 - 2020.....</i>	210
4.6.5	Persentase Rumah Tangga Menurut Penggunaan Fasilitas Buang Air Besar di Kabupaten Karimun, 2017 - 2020.....	211
	<i>Percentage of Household Population by Type of Toilet Facilities in Karimun Regency, 2017- 2020.....</i>	211
4.6.6	Persentase Rumah Tangga Menurut Bahan Bakar Utama Untuk Memasak di Kabupaten Karimun, 2018 - 2020	212
	<i>Percentage of Household Population by Type of Cooking Fuel in Karimun Regency, 2018 - 2020.....</i>	212
4.6.7	Persentase Rumah Tangga Menurut Status Penguasaan Bangunan Tempat Tinggal di Kabupaten Karimun, 2017 - 2020	213
	<i>Percentage of Household population by Dwelling Ownership Status in Karimun Regency, 2017 - 2020.....</i>	213
4.6.8	Persentase Rumah Tangga Menurut Jenis Lantai Terlus di Kabupaten Karimun, 2018 - 2020.....	214
	<i>Percentage of Household Population by Main Material of Dwelling Floor in Karimun Regency, 2018 - 2020.....</i>	214
4.6.9	Persentase Rumah Tangga yang Memiliki Akses Sanitasi Layak di Kabupaten Karimun, 2016 - 2020	215
	<i>Percentage of Household Population by Access to Improved Sanitation in Karimun Regency, 2016 - 2020.....</i>	215
4.6.10	Persentase Rumah Tangga yang Memiliki Akses Sumber Air Minum Layak di Kabupaten Karimun, 2016 - 2020.....	216
	<i>Percentage of Household Population with Improved Drinking Water in Karimun Regency, 2016 - 2020.....</i>	216

5.	PERTANIAN, PETERNAKAN, DAN PERIKANAN/AGRICULTURE, LIVESTOCK, AND FISHERY	217
5.1	TANAMAN PANGAN	229
	FOOD CROPS	229
5.1.1	Luas Panen, Produktivitas, dan Produksi Padi Menurut Kecamatan di Kabupaten Karimun, 2020..... <i>Harvested Area, Productivity, dan Production of Paddy by Subdistrict in Karimun Regency, 2020.....</i>	229 229
5.1.2	Produksi Padi ¹ dan Beras Menurut Kecamatan di Kabupaten Karimun, 2020..... <i>Paddy and Rice Production¹ by Subdistrict in Karimun Regency, 2020.</i>	230 230
5.1.3	Produksi Jagung dan Kedelai Menurut Kecamatan di Kabupaten Karimun, 2020..... <i>Production of Maize and Soybeans by Subdistrict in Karimun Regency, 2020.....</i>	231 231
5.1.4	Produksi Ubi Kayu, Ubi Jalar, dan Kacang Tanah di Kabupaten Karimun (ton), 2019 dan 2020..... <i>Production of Cassava, Sweet Potato, and Peanuts by Subdistrict in Karimun Regency (ton), 2019 and 2020.....</i>	232 232
5.2	HORTIKULTURA	234
	HORTICULTURE.....	234
5.2.1	Luas Panen Tanaman Sayuran Menurut Kecamatan dan Jenis Tanaman di Kabupaten Karimun (ha), 2019 dan 2020..... <i>Harvested Area of Vegetables by Subdistrict and Kind of Plant in Karimun Regency (ha), 2019 and 2020.....</i>	234 234
5.2.2	Produksi Tanaman Sayuran Menurut Kecamatan dan Jenis Sayuran di Kabupaten Karimun (kuintal), 2019 dan 2020..... <i>Production of Vegetables by Subdistrict and Kind of Plant in Karimun Regency (quintal), 2019 and 2020.....</i>	239 239
5.2.3	Luas Panen Tanaman Sayuran dan Buah–Buahan Semusim Menurut Jenis Tanaman di Kabupaten Karimun, 2018 - 2020..... <i>Harvested Area of Seasonal Vegetables and Fruits by Kind of Plant in Karimun Regency, 2018 - 2020.....</i>	244 244

	Halaman Page
5.2.4	Produksi Tanaman Sayuran dan Buah–Buahan Semusim Menurut Jenis Tanaman di Kabupaten Karimun , 2018 - 2020 246 <i>Production of Seasonal Vegetables and Fruits by Kind of Plant in Karimun Regency, 2018 - 2020.....</i> 246
5.2.5	Luas Panen Tanaman Biofarmatika Menurut Kecamatan dan Jenis Sayuran di Kabupaten Karimun, 2019 dan 2020 248 <i>Harvested Area of Medical Plants by Sub District and Kind of Plant in Karimun Regency, 2019 and 2020.....</i> 248
5.2.6	Produksi Tanaman Biofarmatika Menurut Kecamatan dan Jenis Sayuran di Kabupaten Karimun, 2019 dan 2020 252 <i>Production of Medical Plants by Sub District and Kind of Plant in Karimun Regency, 2019 and 2020.....</i> 252
5.2.7	Luas Tanam Tanaman Biofarmatika Menurut Jenis Tanaman di Kabupaten Karimun, 2018 - 2020 256 <i>Harvested Area of Medical Plants by Kind of Plant in Karimun Regency, 2018 - 2020</i> 256
5.2.8	Produksi Tanaman Biofarmatika Menurut Jenis Tanaman di Kabupaten Karimun, 2018 - 2020 257 <i>Production of Medical Plants by Kind of Plant in Karimun Regency, 2018 - 2020</i> 257
5.2.9	Luas Panen Tanaman Hias Menurut Kecamatan dan Jenis Tanaman di Kabupaten Karimun, 2019 dan 2020 258 <i>Harvested Area of Ornamental Plants by Sub District and Kind of Plant in Karimun Regency, 2019 and 2020</i> 258
5.2.10	Produksi Tanaman Hias Menurut Kecamatan dan Jenis Tanaman di Kabupaten Karimun (tangkai) , 2018 dan 2020 266 <i>Production of Ornamental Plants by Sub District and Kind of Plant in Karimun Regency (stalks), 2018 and 2020.....</i> 266
5.2.11	Luas Panen Tanaman Hias Menurut Jenis Tanaman di Kabupaten Karimun , 2018 - 2020 274 <i>Harvested Area of Ornamental Plants by Kind of Plant in Karimun Regency, 2018 - 2020.....</i> 274
5.2.12	Produksi Tanaman Hias Menurut Jenis Tanaman di Kabupaten Karimun, 2018 - 2020..... 276

	Halaman Page
<i>Production of Ornamental Plants by Kind of Plant in Karimun Regency, 2018 - 2020</i>	276
5.2.13 Produksi Buah-Buahan Menurut Kecamatan dan Jenis Tanaman di Kabupaten Karimun, 2019 dan 2020	278
<i>Production of Fruits by Subdistrict and Kind of Plant in Karimun Regency, 2019 and 2020</i>	278
5.2.14 Produksi Buah-Buahan dan Sayuran Tahunan Menurut Jenis Tanaman di Kabupaten Karimun , 2018 - 2020	286
<i>Production of Annual Fruits and Vegetables by Kind of Plant in Karimun Regency, 2018 - 2020</i>	286
5.3 PERKEBUNAN	289
ESTATE CROPS	289
5.3.1 Luas Areal Tanaman Perkebunan Menurut Kecamatan dan Jenis Tanaman di Kabupaten Karimun (ha), 2019 dan 2020.....	289
<i>Planted Area of Estate Crops by Subdistrict and Type of Crops in Karimun Regency (ha), 2019 and 2020</i>	289
5.3.2 Produksi Perkebunan Menurut Kecamatan dan Jenis Tanaman di Kabupaten Karimun (ton), 2019 dan 2020	292
<i>Production of Estate by Subdistrict and Type of Crops in Karimun Regency (ton), 2019 and 2020</i>	292
5.3.3 Jumlah Petani Perkebunan Menurut Kecamatan dan Jenis Tanaman di Kabupaten Karimun, 2020.....	295
<i>Number of Plantation Farmer by Subdistrict and Type of Plants in Karimun Regency, 2020</i>	295
5.4 PETERNAKAN	298
LIVESTOCK	298
5.4.1 Populasi Ternak Besar Menurut Kecamatan dan Jenis Ternak di Kabupaten Karimun, 2020.....	298
<i>Cattle Population by Subdistrict and Kind in Karimun Regency, 2020</i>	298
5.4.2 Populasi Ternak Unggas Menurut Kecamatan dan Jenis Ternak di Kabupaten Karimun, 2020.....	299
<i>Poultry Population by Subdistrict and Kind in Karimun Regency, 2020.</i>	299
5.4.2 Produksi Peternakan Menurut Kecamatan dan Jenis Ternak di Kabupaten Karimun, 2020	300

	<i>Production of Livestock by Subdistrict and Kind in Karimun Regency, 2020</i>	300
5.5	PERIKANAN	302
	FISHERY	302
5.5.1	Volume Produksi Perikanan Menurut Kecamatan di Kabupaten Karimun (ton), 2020	302
	<i>Volume of Fishery Production by Subdistrict in Karimun Regency (ton), 2020</i>	302
5.5.2	Nllai Produksi Perikanan Menurut Kecamatan di Kabupaten Karimun (000 Rupiah), 2020.....	303
	<i>Value of Fishery Production by Subdistrict in Karimun Regency (000 Rupiah), 2020</i>	303
5.5.3	Volume Produksi Perikanan Tangkap per Triwulan menurut Kecamatan di Kabupaten Karimun (Ton), 2020	304
	<i>Volume of Fishery Production per Quarter by Subdistrict in Karimun Regency (Ton), 2020</i>	304
5.5.4	Nllai Produksi Perikanan Tangkap per Triwulan menurut Kecamatan di Kabupaten Karimun (000 Rupiah), 2020.....	305
	<i>Value of Fishery Production per Quarter by Subdistrict in Karimun Regency (000 Rupiah), 2020</i>	305
5.5.5	Jumlah Armada Penangkapan Ikan Menurut Kecamatan dan Jenisnya di Kabupaten Karimun (Unit), 2020	306
	<i>Number of Fishery Vehicle by Subdistrict and Type in Karimun Regency (Unit), 2020</i>	306
6.	ENERGI/ENERGY	307
6.1	Daya Terpasang, Produksi Listrik, dan Listrik Terjual Menurut Subsistem Kelistrikan di Kabupaten Karimun, 2020	312
	<i>Installed Capacity, Production, and Distribution of Electricity of State Electricity Company in Karimun Regency, 2020</i>	312
6.2	Jumlah Pelanggan Menurut Golongan Tarif Listrik PT. PLN (Persero) pada Cabang/Ranting Kabupaten Karimun, 2019 dan 2020	313
	<i>Number of Customers by Type of Customer of State Electricity Company at Branch of Karimun Regency, 2019 and 2020</i>	313

	Halaman Page
6.3	Jumlah Pelanggan, Volume Terjual dan Nilai Air yang Disalurkan Menurut Jenis Pelanggan di Kabupaten Karimun, 2020 314 <i>Number of Customers, Volume and Value of Distributed Water by Type of Customers in Karimun Regency, 2020</i> 314
6.4	Jumlah Pelanggan, Volume Terjual dan Nilai Air yang Disalurkan Menurut Unit Kerja PDAM di Kabupaten Karimun, 2020 315 <i>Number of Customers, Volume and Value of Distributed Water by PDAM Work Unit in Karimun Regency, 2020</i> 315
6.5	Volume Distribusi Air dan Nilainya Menurut Bulan di Kabupaten Karimun, 2020 316 <i>Volume of Distributed Water and Its Value by Month in Karimun Regency, 2020</i> 316
6.6	Produksi, Distribusi dan Kehilangan Air Bersih Menurut Bulan di Kabupaten Karimun (m ³), 2020..... 317 <i>Production, Distribution, and Loss of Water by Month in Karimun Regency (m³), 2020</i> 317
7.	PARIWISATA/TOURISM 319
7.1	Jumlah Akomodasi, Kamar, dan Tempat Tidur yang Tersedia Menurut Kecamatan di Kabupaten Karimun, 2019 dan 2020 326 <i>Number of Accomodation, Room, and Bed by Subdistrict in Karimun Regency, 2019 and 2020</i> 326
7.2	Tingkat Penghunian Kamar Menurut Bulan dan Jenis Hotel di Kabupaten Karimun, 2020..... 327 <i>Room Occupancy Rate by Month and Type of Hotel in Karimun Regency, 2020</i> 327
7.3	Rata-Rata Tamu per Kamar Menurut Bulan dan Jenis Hotel di Kabupaten Karimun, 2020..... 328 <i>Average Guest per Room by Month and Type of Hotel in Karimun Regency, 2020</i> 328
7.4	Tingkat Pemakaian Tempat Tidur Menurut Bulan dan Jenis Hotel di Kabupaten Karimun, 2020..... 329 <i>Bed Using Rate by Month and Type of Hotel in Karimun Regency, 2020</i> 329

	Halaman Page
7.5	Rata-Rata Lama Menginap Tamu Menurut Bulan dan Jenis Hotel di Kabupaten Karimun, 2020..... 330 <i>Average Length of Stay by Month and Type of Hotel in Karimun Regency, 2020</i> 330
7.6	Jumlah Rumah Makan/Restoran Menurut Kecamatan di Kabupaten Karimun, 2017 - 2020..... 331 <i>Number of Restaurants by Subdistrict in Karimun Regency, 2017 - 2020</i> 331
7.7	Jumlah Objek dan Daya Tarik Wisata Menurut Kecamatan di Kabupaten Karimun, 2020..... 332 <i>Number of Object and Tourist Attractions by Subdistrict in Karimun Regency, 2020</i> 332
7.8	Jumlah Wisatawan Mancanegara yang Datang di Kabupaten Karimun , 2015 - 2020..... 333 <i>Number of International and Domestic Visitor in Karimun Regency, 2015 - 2020</i> 333
7.9	Jumlah Wisatawan Mancanegara Datang Menurut Asal Negara Melalui Pelabuhan Tanjung Balai Karimun, 2020 334 <i>Number of International Visitors Incoming Based on Origin via Tanjung Balai Karimun Port, 2020</i> 334
7.10	Wisatawan Mancanegara yang datang Melalui Pelabuhan Tanjung Balai Karimun perbulan, 2020 335 <i>International Visitors Incoming per Month via Tanjung Balai Karimun Port, 2020</i> 335
7.11	Laju Kedatangan Wisatawan Mancanegara Melalui Pelabuhan Tanjung Balai Karimun, 2008 - 2020..... 336 <i>Incoming Growth of International Tourists via Tanjung Balai Karimun Port, 2005 - 2020</i> 336
8.	TRANSPORTASI DAN KOMUNIKASI/TRANSPORTATION AND COMMUNICATION 337
8.1	Jumlah Fasilitas Transportasi Menurut Jenis dan Kecamatan di Kabupaten Karimun, 2020..... 343 <i>Number of Transportation Facilities by Type and Sub District in Karimun</i>

	Halaman Page
	343
8.2	344
	344
8.3	345
	345
8.4	346
	346
8.5	347
	347
8.6	348
	348
8.7	349
	349
8.8	350
	350
8.9	351
	351

9.	PERBANKAN, INVESTASI, KOPERASI/BANKING, INVESTATION, COOPERATIVE.....	353
9.1	Jumlah Kantor Bank Menurut Kelompok Bank di Kabupaten Karimun, 2016 - 2020..... <i>Number of Bank by Type of Bank in Karimun Regency, 2016 - 2020</i>	359
9.2	Jumlah Aktiva Bank Umum Menurut Akhir Periode di Kabupaten Karimun (juta rupiah), 2018 - 2020..... <i>Total Commercial Banks Assets by End of Period in Karimun Regency (million rupiahs), 2018 - 2020.....</i>	360
9.3	Jumlah Perusahaan PMA dan PMDN Yang Investasi pada Kawasan Non-FTZ Menurut Kecamatan di Kabupaten Karimun, 2020 <i>Number of Foreign and Domestic Establishment on NonFTZ area by Subdistrict in Karimun Regency, 2020.....</i>	361
9.4	Jumlah Investasi Perusahaan PMA dan PMDN pada Wilayah Non-FTZ Menurut Kecamatan di Kabupaten Karimun (Rupiah), 2020..... <i>Foreign and Domestic Investment Value on Non-FTZ area by Subdistrict in Karimun Regency (Rupiah), 2020</i>	362
9.5	Jumlah Koperasi dan Anggota di Kabupaten Karimun, 2019 dan 2020 <i>Number of Cooperation and Members in Karimun Regency, 2019 and 2020.....</i>	363
9.6	Modal, Volume Usaha, dan Sisa Hasil Usaha Koperasi di Kabupaten Karimun (rupiah), 2020 <i>Invested, Business Volume, and Profit of Cooperative in Karimun Regency (rupiah), 2020.....</i>	364
10.	PENGELUARAN PENDUDUK/POPULATION EXPENDITURE	365
10.1	Pengeluaran Rata-rata Perkapita Sebulan Menurut Kelompok Komoditas di Kabupaten Karimun (Rupiah), 2019 - 2020..... <i>Monthly Average Expenditure Per Capita by Commodity Group in Karimun Regency (Rupiahs), 2019 - 2020.....</i>	370
10.2	Persentase Pengeluaran Rata-rata Perkapita Sebulan Menurut Kelompok Komoditas di Kabupaten Karimun (Rupiah), 2019 - 2020 <i>Percentage of Monthly Average Expenditure Per Capita by Commodity Group in Karimun Regency (Rupiahs), 2019 - 2020</i>	372

	Halaman Page
10.3	Rata-Rata Pengeluaran Penduduk per Kapita Sebulan Menurut Kelompok Pengeluaran di Kabupaten Karimun, 2019 - 2020..... 374 <i>Average of Population Monthly Expenditure by Expenditure Group in Karimun Regency, 2019 - 2020..... 374</i>
11.	PERDAGANGAN LUAR NEGERI/FOREIGN TRADE 375
11.1	Volume dan Nilai Ekspor Menurut Pelabuhan di Kabupaten Karimun, 2020 382 <i>Volume and Value of Exports by Sea Port in Karimun Regency, 2020.... 382</i>
11.2	Volume dan Nilai Ekspor Menurut Bulan di Kabupaten Karimun, 2020 383 <i>Volume and Value of Exports by Month in Karimun Regency, 2020 383</i>
11.3	Volume dan Nilai Ekspor Menurut Rincian Jenis Barang Kode HS 2 Digit di Kabupaten Karimun, 2020 384 <i>Volume and Value of Exports by Kinds of Goods by 2 Digit HS Code in Karimun Regency, 2020 384</i>
11.4	Volume dan Nilai Ekspor Menurut Negara Tujuan di Kabupaten Karimun, 2020 386 <i>Volume and Value of Exports by Country of Destination in Karimun Regency, 2020 386</i>
11.5	Volume dan Nilai Impor Menurut Pelabuhan di Kabupaten Karimun, 2020 387 <i>Volume and Value of Imports by Sea Port in Karimun Regency, 2020.... 387</i>
11.6	Volume dan Nilai Impor Menurut Bulan di Kabupaten Karimun, 2020 388 <i>Volume and Value of Imports by Month in Karimun Regency, 2020..... 388</i>
11.7	Volume dan Nilai Impor Menurut Rincian Jenis Barang Kode HS 2 Digit di Kabupaten Karimun, 2020 389 <i>Volume and Value of Imports by Kinds of Goods by 2 Digit HS Code in Karimun Regency, 2020 389</i>
11.8	Volume dan Nilai Impor Menurut Negara Asal di Kabupaten Karimun, 2020 392 <i>Volume and Value of Import by Country of Origin in Karimun Regency, 2020..... 392</i>
11.9	Neraca Perdagangan Menurut Pelabuhan di Kabupaten Karimun (USD), 2020..... 394

Trade Balance by Sea Port in Karimun Regency (USD), 2020 394

12. SISTEM NERACA REGIONAL/SYSTEM OF REGIONAL ACCOUNTS 395

12.1 Produk Domestik Regional Bruto Kabupaten Karimun Atas Dasar Harga Berlaku Menurut Lapangan Usaha (miliar rupiah), 2016 - 2020 407
Gross Regional Domestic Product of Karimun Regency at Current Market Prices by Industry (billion rupiahs), 2016 - 2020 407

12.2 Produk Domestik Regional Bruto Kabupaten Karimun Atas Dasar Harga Konstan 2010 Menurut Lapangan Usaha (miliar rupiah), 2016 - 2020 412
Gross Regional Domestic Product of Karimun Regency at 2010 Constant Market Prices by Industry (billion rupiahs), 2016 - 2020 412

12.3 Distribusi Persentase Produk Domestik Regional Bruto Kabupaten Karimun Atas Dasar Harga Berlaku Menurut Lapangan Usaha, 2016 - 2020 417
Percentage Distribution of Gross Regional Domestic Product of Karimun Regency at Current Market Prices by Industry, 2016 - 2020 417

12.4 Laju Pertumbuhan Produk Domestik Regional Bruto Kabupaten Karimun Atas Dasar Harga Konstan 2010 Menurut Lapangan Usaha (persen), 2016 - 2020 422
Growth Rate of Gross Regional Domestic Product of Karimun Regency at 2010 Constant Market Prices by Industry (percent), 2016 - 2020..... 422

13. PERBANDINGAN ANTAR KABUPATEN/KOTA/ REGENCY/MUNICIPAL COMPARISON 427

13.1 Jumlah Penduduk Menurut Kabupaten/Kota di Provinsi Kepulauan Riau (ribu jiwa), 2016 - 2020 431
Population by Regency/Municipality in Kepulauan Riau Province (thousand people), 2016 - 2020..... 431

13.2 Laju Pertumbuhan Produk Domestik Regional Bruto Atas Dasar Harga Konstan 2010 Menurut Kabupaten/Kota di Provinsi Kepulauan Riau (persen), 2016-2020 432

	Halaman Page
	<i>Rate of Growth of Gross Regional Domestic Product at Constant 2010 Prices by Regency/Municipality in Kepulauan Riau Province (percent), 2016-2020</i>
	432
13.3	<i>Jumlah Penduduk Miskin Menurut Kabupaten/Kota di Provinsi Kepulauan Riau (ribu jiwa), 2016-2020</i>
	433
	<i>Population of Poor People by Regency/Municipality in Kepulauan Riau Province (thousand people), 2016-2020</i>
	433
13.4	<i>Persentase Penduduk Miskin Menurut Kabupaten/Kota di Provinsi Kepulauan Riau, 2016-2020</i>
	434
	<i>Percentage of Poor People by Regency/Municipality in Kepulauan Riau Province, 2016-2020</i>
	434
13.5	<i>Indeks Pembangunan Manusia Menurut Kabupaten/Kota di Provinsi Kepulauan Riau, 2016-2020</i>
	435
	<i>Human Development Index by Regency/Municipality in Kepulauan Riau Province, 2016-2020</i>
	435

DAFTAR GAMBAR/LIST OF FIGURES

		Halaman Page
1	Persentase Luas Wilayah Menurut Kecamatan di Kabupaten Karimun, 2020	10
	<i>Percentage of Total Area by Subdistrict in Karimun Regency, 2020</i>	<i>10</i>
2	Jumlah Curah Hujan Menurut Bulan di Kabupaten Karimun (mm ³), 2019-2020.....	13
	<i>Number of Rainfall by Month in Karimun Regency (mm³), 2019-2020 ..</i>	<i>13</i>
3	Jumlah Desa/Kelurahan Menurut Kecamatan di Kabupaten Karimun, 2020	25
	<i>Number Of Villages by Subdistrict in Karimun Regency, 2020.....</i>	<i>25</i>
4	Persentase Anggota Dewan Perwakilan Rakyat Daerah Menurut Tingkat Pendidikan di Kabupaten Karimun, 2020	29
	<i>Percentage of Members of The Regional House of Representatives by Educational Level in Karimun Regency, 2020.....</i>	<i>29</i>
5	Persentase Pegawai Negeri Sipil Menurut Tingkat Pendidikan dan Jenis Kelamin di Kabupaten Karimun, 2020.....	39
	<i>Percentage of Civil Servants by Educational Level and Sex in Karimun Regency, 2020</i>	<i>39</i>
6	Realisasi Pendapatan dan Belanja Pemerintah Kabupaten Karimun (Juta Rupiah), 2019 dan 2020	49
	<i>Actual Revenues and Expenditures of Government of Karimun Regency (Million Rupiahs), 2019 and 2020.....</i>	<i>49</i>
7	Persentase Akta Perkawinan yang Dikeluarkan Menurut Agama di Kabupaten Karimun, 2020.....	54
	<i>Percentage of Marriage Deeds Issued by Religion in Karimun Regency, 2020.....</i>	<i>54</i>
8	Persentase Penduduk yang Pindah, Datang, serta Kejadian Kematian dan Kelahiran Menurut Jenis Kelamin di Kabupaten Karimun, 2020	70
	<i>Percentage Of Emmigration, Immogration, Death, and Birth by Sex in Karimun Regency, 2020</i>	<i>70</i>

		Halaman Page
9	Persentase Penduduk Berumur 15 tahun Keatas yang Bekerja dan Pengangguran Terbuka di Kabupaten Karimun, 2020	78
	<i>Percentage of Population Aged 15 Years and Over Working and Unemployment In Karimun Regency, 2020</i>	<i>78</i>
10	Persentase Penduduk Usia 7-24 Tahun Menurut Jenis Kelamin, Kelompok Umur Sekolah, dan Partisipasi Sekolah di Kabupaten Karimun, 2020	115
	<i>Percentage of Population Aged 7 – 24 Years by Sex, Age Group, and Scholl Participation in Karimun Regency, 2020.....</i>	<i>115</i>
11	Persentase Penduduk yang Mempunyai Keluhan Kesehatan Selama Sebulan Terakhir di Kabupaten Karimun, 2015 - 2020	149
	<i>Percentage of People Who Had Health Complaint During a Month Prio to The Survey in Karimun Regency, 2015 - 2020</i>	<i>149</i>
12	Persentase Penduduk Menurut Agama yang Dianut di Kabupaten Karimun , 2020.....	180
	<i>Percentage of Population by Religion in Karimun Regency, 2020.....</i>	<i>180</i>
13	Jumlah Putusan Pengadilan Negeri Tanjung Balai Karimun Menurut Bulan, 2020.....	193
	<i>Number of District Court Decision of Tanjung Balai Karimun by Month, 2020.....</i>	<i>193</i>
14	Persentase Penduduk Miskin di Kabupaten Karimun, 2015- 2020 ...	201
	<i>Percentage Of Poor People in Karimun Regency, 2015-2020.....</i>	<i>201</i>
15	Persentase Rumah Tangga Menurut Status Penguasaan Bangunan Tempat Tinggal di Kabupaten Karimun, 2020.....	204
	<i>Percentage of Household by Dwelling Ownership in Karimun Regency, 2020.....</i>	<i>204</i>
16	Produksi Ubi Kayu, Ubi Jalar, dan Kacang Tanah di Kabupaten Karimun (ton), 2019 dan 2020.....	228
	<i>Production of Cassava, Sweet Potato, and Peanuts in Karimun Regency (ton), 2019 and 2020</i>	<i>228</i>
17	Produksi Tanaman Sayuran dan Buah-Buahan Semusim Menurut Jenisnya di Kabupaten Karimun (kwintal), 2020	233

	Halaman Page
	<i>Production of Seasonal Vegetables and Fruits by Type in Karimun Regency (quintal), 2020</i> 233
18	Produksi Tanaman Perkebunan Menurut Kecamatan dan Jenis Tanaman (Ton) di Kabupaten Karimun, 2020..... 288
	<i>Production of Estate Crops by Subdistrict and Kind of Crop (ton) in Karimun Regency, 2020</i> 288
19	Populasi Ternak di Kabupaten Karimun, 2020 297
	<i>Livestock Population in Karimun Regency, 2020</i> 297
20	Volume Produksi Perikanan Tangkap Menurut Triwulan di Kabupaten Karimun (Ton), 2020 301
	<i>Volume of Fishery Production by Quarter in Karimun Regency (Ton), 2020</i> 301
21	Persentase Pelanggan Menurut Golongan Tarif Listrik PT. PLN (Persero) pada Cabang/Ranting Kabupaten Karimun, 2020..... 311
	<i>Percentage of Customers by Class Tariff of State Electricity Company at Branch in Karimun Regency, 2020</i> 311
22	Jumlah Wisatawan Mancanegara yang Datang di Kabupaten Karimun , 2015 - 2020..... 325
	<i>Number of Tourist in Karimun Regency, 2015 - 2020</i> 325
23	Jumlah Kendaraan Bermotor Menurut Jenis Kendaraan di Kabupaten Karimun(unit), 2020 342
	<i>Number of Vehicle by Type in Karimun Regency (unit), 2020</i> 342
24	Persentase Anggota Koperasi Menurut Jenis Kelamin di Kabupaten Karimun, 2019 dan 2020 358
	<i>Percentage of Cooperative Member by Sex in Kairmun Regency, 2019 and 2020</i> 358
25	Persentase Pengeluaran Penduduk di Kabupaten Karimun, 2020..... 369
	<i>Percentage of Population Expenditure in Karimun Regency, 2020</i> 369
26	Nilai Ekspor dan Impor Menurut Bulan di Kabupaten Karimun, 2020 381
	<i>Value of Export and Import by Months in Karimun Regency, 2020</i> 381

	Halaman Page
27	Distribusi Persentase Produk Domestik Regional Bruto Atas Dasar Harga Berlaku Menurut Lapangan Usaha Kabupaten Karimun , 2020 406
	<i>Percentage Distribution of Gross Regional Domestic Product at Current Market Price by Industrial Classification In Karimun Regency, 2020 406</i>
28	Persentase Penduduk Miskin Menurut Kabupaten/Kota di Kepulauan Riau, 2020 430
	<i>Percentage of Poor People by Regency/Municipality in Kepulauan Riau Province, 2020 430</i>

PENJELASAN UMUM/EXPLANATORY NOTES

Tanda-tanda, satuan-satuan, dan lain-lainnya yang digunakan dalam publikasi ini adalah sebagai berikut:

Symbols, measurement units, and acronyms which are used in this publication, are as follows:

1. TANDA-TANDA/SYMBOLS

Data tidak tersedia/Data not available	: ...
Tidak ada atau nol /Null or zero	: -
Data dapat diabaikan/Data negligible	: 0
Tanda decimal/Decimal point	: ,
Data tidak dapat ditampilkan/Not applicable	: NA
Angka estimasi/Estimated figures	: e
Angka diperbaiki/Revised figures	: r
Angka sementara/Preliminary figures	: x
Angka sangat sementara/Very preliminary figures	: xx
Angka sangat sangat sementara/Very very preliminary figures	: xxx

2. SATUAN/UNITS

barel/barrel	: 158,99 liter/litres = 1/6,2898 m ³
hektar (ha)/hectare (ha)	: 10 000 m ²
kilometer (km)/kilometres (km)	: 1 000 meter/meters (m)
knot/knot	: 1,8523 km/jam (km/hour)
kuintal/quintal	: 100 kg
KWh	: 1 000 Watt hour
MWh	: 1 000 KWh
liter (untuk beras)/litre (for rice)	: 0,80 kg
MMSCF	: 1/35,3 m ³
metrik ton (m.ton)/metric ton (m. ton)	: 0,98421 long ton = 1 000 kg
ons/ounce	: 28,31 gram/grams
ton	: 1 000 kg

Satuan lain: buah, dus, butir, helai/lembar, kaleng, batang, pulsa, ton kilometer (ton-km), jam, menit, persen (%).

Other units: unit, pack, pieces, sheet, tin, pulse, ton-kilometres(ton-km), hour, minute, percent (%).

Perbedaan angka di belakang koma disebabkan oleh pembulatan angka.


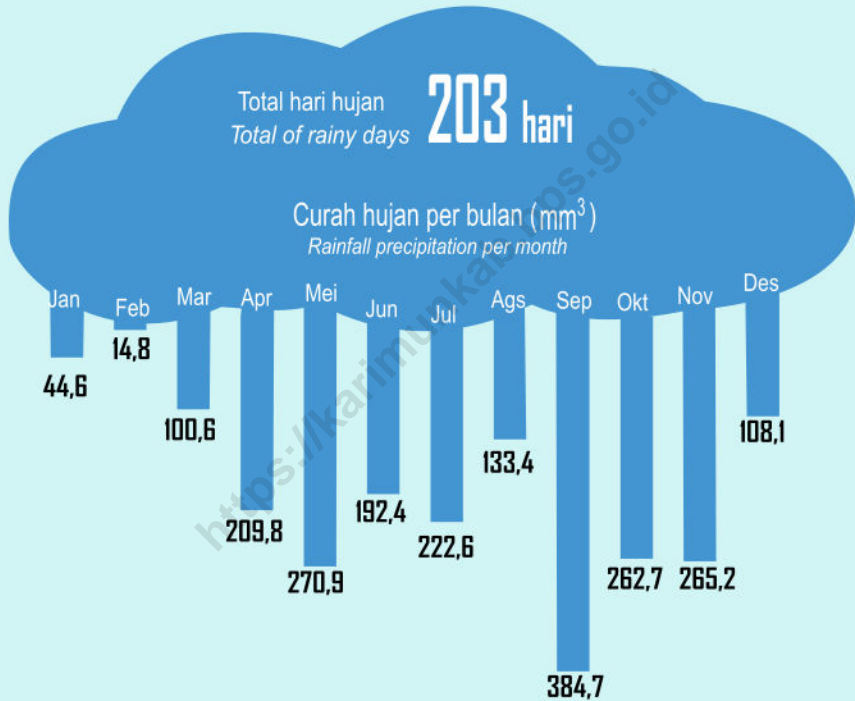
The difference in decimal numbers is caused by rounding.


DAFTAR SINGKATAN/ LIST OF ABBREVIATIONS

SI	: Stasiun Iklim
SIMPK	: Stasiun Meteorologi Pertanian Khusus
t.t	: Tempat tidur
BCG	: Bacillus Calmette Guerin
DPT	: Difteri, Pertusis, Tetanus
TT	: Tetanus Toxoid
IOT	: Industri Obat Tradisional/ <i>Traditional Medicine Industry</i>
IKOT	: Industri Kecil Obat Tradisional/ <i>Traditional Medicine Small</i>
Alkes	: Alat kesehatan/ <i>Health Kits</i>
PKRT	: Perbekalan Kesehatan Rumah tangga/ <i>Household Health Logistics</i>
Kompl	: Komplemen/ <i>Complement</i>
IRTP	: Industri Pangan Produksi Rumah Tangga/ <i>Foods Home Industry</i>
PBF	: Pedagang Besar Farmasi/ <i>Pharmacy Whole-seller</i>
GFK	: Gudang Farmasi Kab/Kota/Regency/ <i>Municipality Pharmacy Warehouse</i>
RB	: Rumah Bersalin/ <i>Delivery House</i>
Pustu	: Puskesmas pembantu/ <i>Auxiliary Public Health Center</i>
BP	: Balai Pengobatan/ <i>Polyclinic</i>
TPS	: Tempat Pembuangan Sementara / <i>landfill</i>
Jamkesmas	: Jaminan kesehatan masyarakat miskin/ <i>Poor public health insurance</i>
PJKMU	: Program Jaminan Kesehatan Masyarakat Umum
SIUP	: Surat Ijin Usaha Perdagangan/ <i>Trading Permission Letter</i>
TDP	: Tanda Daftar Perusahaan/ <i>Company Registration Identity</i>
API	: Angka Pengenal Importir/ <i>Importer's Identity Number</i>

Keadaan Iklim Kabupaten Karimun, 2020

Climate Condition of Karimun Regency, 2020

Suhu udara rata-rata
Average air temperature

28,1° C
1009,3 mb
Tekanan Udara rata-rata
Average atmosphere pressureKelembaban udara rata-rata
Average daily humidity

82,4%
2,3 m/s
Kecepatan angin rata-rata
Average wind velocity

PENJELASAN TEKNIS

1. Letak geografis adalah posisi keberadaan sebuah wilayah berdasarkan letak dan bentuknya dimuka bumi. Letak geografis biasanya di batasi dengan berbagai fitur geografi yang ada di bumi dan nama daerah yang secara langsung bersebelahan dengan daerah tersebut. Fitur bumi yang dimaksud disini contohnya seperti benua, laut, gunung, samudera, gurun, dan lain sebagainya.
2. Berdasarkan posisi geografisnya, Kabupaten Karimun memiliki batas-batas: Utara – Philip Channel Singapura dan Semenanjung Malaysia; Selatan – Kecamatan Kateman Kabupaten Indragiri Hilir; Barat – Kecamatan Tebing Tinggi Kabupaten Bengkalis dan Kecamatan Kuala Kampar Kabupaten Pelalawan; Timur – Kota Batam.
3. Kabupaten Karimun terdiri dari 12 kecamatan, yaitu Moro, Durai, Kundur, Kundur Utara, Kundur Barat, Ungar, Belat, Karimun, Buru, Meral, Tebing, dan Meral Barat.
4. Badan Pusat Statistik (BPS) telah melakukan pendataan

TECHNICAL NOTES

1. *Geographical position is the position of the existence of a region based on its location and its shape on earth. The geographical location is usually restricted to various geographical features present on earth and the name of the area directly adjacent to the area. Features of the earth in question here such as the continent, sea, mountains, oceans, deserts, and so forth.*
2. *In terms of geographic position, Karimun Regency has boundaries as follows: North – Philip Channel Singapore and Malaysia Peninsula; South – Kateman Subdistrict Indragiri Hilir Regency; West – Tebing Tinggi Subdistrict Bengkalis Regency and Kuala Kampar Subdistrict Pelalawan Regency; East – Batam Municipality.*
3. *Karimun Regency has 12 subdistricts. These include: Moro, Durai, Kundur, Kundur Utara, Kundur Barat, Ungar, Belat, Karimun, Buru, Meral, Tebing, and Meral Barat.*
4. *BPS-Statistics Indonesia has already recorded village potential*

Potensi Desa (Podes) sejak tahun 1980. Sejak saat itu, Podes dilaksanakan secara rutin sebanyak 3 kali dalam kurun waktu sepuluh tahun untuk mendukung kegiatan Sensus Penduduk, Sensus Pertanian, ataupun Sensus Ekonomi. Dengan demikian, fakta penting terkait ketersediaan infrastruktur dan potensi yang dimiliki oleh setiap wilayah dapat dipantau perkembangannya secara berkala dan terus menerus.

5. Sejak tahun 2008, pendataan Podes mengalami perubahan dengan adanya penambahan kuesioner suplemen kecamatan dan Kecamatan. Penambahan kuesioner tersebut bertujuan untuk meningkatkan manfaat data Podes bagi para konsumen data dan pemerintah daerah dalam perencanaan pembangunan wilayah.
6. Data Podes merupakan satu-satunya sumber data kewilayahan yang muatannya beragam dan memberi gambaran tentang situasi pembangunan suatu wilayah (regional). Ini berbeda dengan data dari hasil pendekatan rumah tangga yang lebih menekankan pada dimensi aktivitas sektoral. Keduanya sama penting dan menjadi kekayaan BPS.

(Podes) since 1980. Since then, Podes regularly implemented 3 (three) times within ten years to support the activities of the Population Census, Agriculture Census, or Economic Census. Thus, important facts related to the availability of infrastructure and the potential possessed by each region can be monitored regularly and continually.

5. *Since 2008, Podes has been changed especially in providing additional information from subdistrict and regency/municipality, using separate questionnaires. The goal of these changes is to provide more benefits for data users and local government in regional development planning.*
6. *Podes data is the only one source of spatial data consisting of various information and providing a picture of development progress in a region. The Podes data are different from data resulted from household surveys focusing on the dimension of sectoral activities. Both kind of data are important and become the trade mark of BPS on the data richness aspect.*

7. Iklim adalah kondisi rata-rata cuaca berdasarkan waktu yang panjang untuk suatu lokasi di bumi. Iklim adalah kondisi rata-rata cuaca berdasarkan waktu yang panjang untuk suatu lokasi di bumi.
 8. Tekanan udara adalah tenaga yang bekerja untuk menggerakkan massa udara dalam setiap satuan luas tertentu. Satuan tekanan udara dinyatakan dalam milibar (mb).
 9. Kelembapan udara adalah besarnya kadar uap air yang dikandung oleh udara atau disebut juga tingkat kebasahan udara. Kelembapan udara dinyatakan dalam lembap nisbi.
 10. Arah angin adalah arah darimana angin tersebut beriuip dan disebut dengan mata angin atau dengan istilah derajat 0-360' searah jarum jam.
 11. Kecepatan angin adalah kecepatan udara yang bergerak secara horizontal di atas permukaan tanah. Kecepatan angin dinyatakan dengan satuan meter perdetik, kilometer per jam atau mil per jam (knot).
 12. Lama penyinaran matahari adalah lamanya matahari bersinar cerah di atas permukaan bumi
7. *Climate is the average condition of weather based on a long time for a location on earth. Air temperature is the the size of hot or cold the air condition is.*
 8. *Air pressure is the pressure exerted by the atmosphere at the earth's surface, caused by the weight of the column of air above it. Air pressure is expressed in millibars (mb).*
 9. *Air humidity is the amount of moisture content contained by air or also called the level of air wetness. Air humidity expressed as a relative humidity (RH).*
 10. *Wind direction is the direction from where the wind blows and called points of the compass or in terms of degrees 0-360° clockwise.*
 11. *Wind velocity is the speed of air that moves horizontally above the ground. It expressed by units of meter per second, kilometers per hour or miles per hour (knot).*
 12. *Duration of sunshine is the length of the sun shining brightly above the surface of the earth*

dalam periode satu hari diukur dalam jam. Lamanya penyinaran matahari ditulis dalam satuan jam sampai nilai persepuluh atau sering juga ditulis dalam persen terhadap panjang hari.

in one day period measured in hours. The duration of solar irradiance is written in units of hours up to the tenth value or often also written in percent against the length of the day.

13. Curah hujan adalah jumlah air hujan yang jatuh di permukaan tanah selama periode tertentu diukur dalam satuan tinggi di atas permukaan horizontal apabila tidak terjadi penghilangan oleh proses penguapan, pengaliran dan peresapan. Satuan yang digunakan adalah milimeter.

13. *Precipitation is the amount of rainwater that falls on the soil surface for a certain period measured in units high above the horizontal surface in the absence of removal by evaporation, drainage and impregnation. The units used are millimeters.*

14. Hari hujan adalah periode selama 24 jam terkumpul curah hujan setinggi 0,5 milimeter atau lebih. Apabila kurang dari ketentuan tersebut, maka hari hujan dianggap nol namun curah hujan tetap diperhitungkan

14. *Rainy day is a 24-hour period of rainfall collected as high as 0.5 millimeters or more. If it is less than that, then the rainy day is considered zero but rainfall is still taken into account.*

ULASAN**DESCRIPTION****1.1 Keadaan Geografi**

Secara astronomis, Kabupaten Karimun terletak di antara $0^{\circ} 35'$ Lintang Utara sampai dengan $1^{\circ} 10'$ Lintang Utara dan $103^{\circ} 30'$ Bujur Timur sampai dengan 104° Bujur Timur. Wilayah Kabupaten Karimun terdiri atas daratan dan perairan, yang secara keseluruhan kurang lebih seluas 7.986 km^2 .

Kabupaten Karimun merupakan sebuah kabupaten kepulauan yang terdiri dari pulau besar dan kecil. Kabupaten Karimun saat ini terdiri dari 250 buah pulau, dimana semua pulau sudah bernama dan hanya sebanyak 57 pulau yang sudah berpenghuni. Dua pulau terbesar yang menjadi pusat pemukiman dan sentra ekonomi adalah Pulau Karimun dan Kundur. Pulau Terluar di Kabupaten Karimun adalah Pulau Karimun Anak dan Pulau Iyu Kecil.

Posisi strategis Kabupaten Karimun yang diapit oleh tiga negara, berimbas pada pesatnya perkembangan kabupaten ini. Status Free Trade Zone (FTZ) yang disandang pulau Karimun cukup berpengaruh terutama terhadap kegiatan perekonomian.

1.1 Geography Condition

Astronomically, Karimun Regency located from $0^{\circ} 35'$ to $1^{\circ} 10'$ North Latitude and laid between $103^{\circ} 30'$ to 104° East Longitude. Karimun regency consists of land and water area. The area of Karimun regency is approximately 7.984 sq-km .

Karimun regency is an archipelago area consist of 250 big and small islands. All of them has already named, but only 57 among them who have been inhabited. Kundur and Karimun were two of the biggest islands. The two largest islands that being settlement center and economic center is Karimun island and Kundur Island. The outer island of Karimun Regency are Karimun Anak Island and Iyu Kecil Island.

Karimun strategic position that flanked by the three countries, give the impact on the rapid development of this district. The Free Trade Zone (FTZ) of Karimun island quite influential, especially on economic activity.

Batas-batas Kabupaten Karimun yaitu:

1. Utara: Philip Channel Singapura dan Semenanjung Malaysia;
2. Selatan: Kecamatan Kateman Kabupaten Indragiri Hilir;
3. Barat: Kecamatan Tebing Tinggi, Kabupaten Bengkalis dan Kecamatan Kuala Kampar Kabupaten Pelalawan;
4. Timur: Kota Batam.

1.2 Iklim

Dari hasil pemantauan Stasiun Meteorologi dan Geofisika Tanjung Balai Karimun, selama tahun 2020 suhu udara rata-rata $28,05^{\circ}\text{C}$, dengan suhu minimum sebesar $21,60^{\circ}\text{C}$, sedangkan suhu maksimum $34,70^{\circ}\text{C}$. Rata-rata harian kelembaban udara selama tahun 2020 adalah 82,40 persen. Kelembaban udara minimum yaitu 44 persen terjadi pada bulan Maret, sedangkan maksimum mencapai 100 persen terjadi di sepanjang tahun sejak bulan Maret kecuali bulan Juli dan Desember.

Rata-rata curah hujan di tahun 2020 sebesar $184,15\text{ mm}^3$, dimana curah hujan terendah terjadi di bulan Februari, yaitu $14,8\text{ mm}^3$ sedangkan tertinggi terjadi di bulan September

The borders of Karimun Regency are as follow:

1. *To the north: Philip Channel Singapore and Malaysia Peninsula;*
2. *To the south: Kateman Subdistrict, Indragiri Hilir Regency;*
3. *To the west: Tebing Tinggi Subdistrict, Bengkalis Regency and Kuala Kampar Subdistrict, Pelalawan Regency;*
4. *To the east: Batam Municipality.*

1.2 Climate

According to Meteorology and Geophysics Station Tanjung Balai Karimun, during 2020 the average air temperature of $28,05^{\circ}\text{C}$, with a minimum temperature of $21,60^{\circ}\text{C}$, while the maximum temperature of $34,70^{\circ}\text{C}$. Average daily humidity during the year 2020 is 81,28 percent. Minimum humidity is 44 percent occurred in March, while the maximum is 100 percent occurred in all months in this year since March except July and December.

The average rainfall in the year 2020 amounted to $184,15\text{ mm}^3$, where the lowest rainfall occurs in February, which is $14,8\text{ mm}^3$, while the highest occurred in September, which is $384,7$

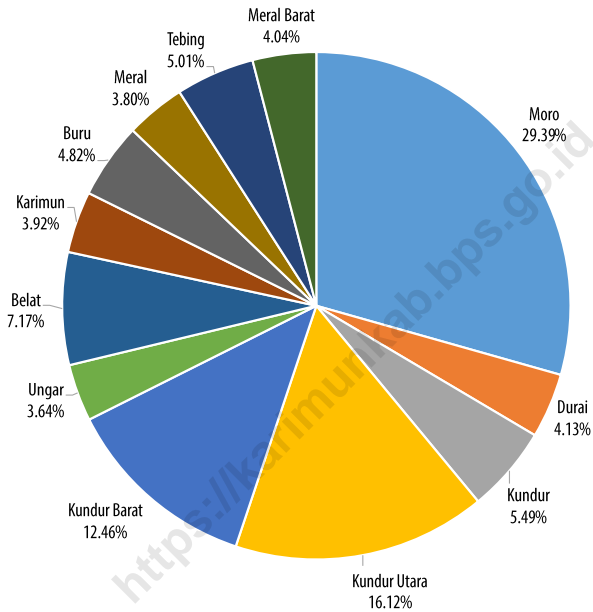
yaitu 384,7 mm³. Jumlah hari hujan terbanyak selama 24 hari terjadi di bulan Mei. Penyinaran matahari tertinggi terjadi pada bulan Februari yaitu sebesar 58 persen.

mm³. The highest number of rainy days is 24 days which occurred in May. Meanwhile, the longest duration of sunshine occurred in February which is 58 percent.

<https://karimunkab.bps.go.id>

Gambar 1
Figures

Persentase Luas Wilayah Menurut Kecamatan di Kabupaten Karimun, 2020
Percentage of Total Area by Subdistrict in Karimun Regency, 2020



Sumber/Source : Bagian Pemerintahan Sekretariat Daerah Kabupaten Karimun/ Governance Department at Government Secretariat of Secretariat of Karimun Regency

1.1 KEADAAN GEOGRAFI GEOGRAPHY CONDITION

Tabel 1.1.1 Luas Daerah dan Jumlah Pulau Menurut Kecamatan di Kabupaten Karimun, 2020
Total Area and Number of Islands by Subdistrict in Karimun Regency, 2020

Kecamatan Subdistrict	Ibukota Kecamatan Capital of Subdistrict	Luas ¹ Total Area ¹ (km ² /sq.km)	Persentase terhadap Luas Provinsi Percentage to Subdistrict's Area	Jumlah Pulau Number of Islands
(1)	(2)	(3)	(4)	(5)
Moro	Moro	447,92	29,39	85,00
Durai	Telaga Tujuh	62,98	4,13	47,00
Kundur	Tanjung Batu Kota	83,74	5,49	-
Kundur Utara	Tanjung Berlian Kota	245,65	16,12	-
Kundur Barat	Sawang	189,92	12,46	11,00
Ungar	Sei Buluh	55,53	3,64	26,00
Belat	Sebele	109,34	7,17	25,00
Karimun	Tanjung Balai Kota	59,76	3,92	24,00
Buru	Buru	73,40	4,82	7,00
Meral	Meral Kota	57,85	3,80	4,00
Tebing	Tebing	76,35	5,01	20,00
Meral Barat	Darussaalam	61,55	4,04	5,00
Karimun		1 524,00	100,00	254,00

Catatan/Note: ¹Berdasarkan Undang-Undang Nomor 53 Tahun 1999/*Based on Constitution Number 53/1999*
Sumber/Source: Bagian Pemerintahan Sekretariat Daerah Kabupaten Karimun/*Governance Department at Government Secretariat of Secretariat of Karimun Regency*

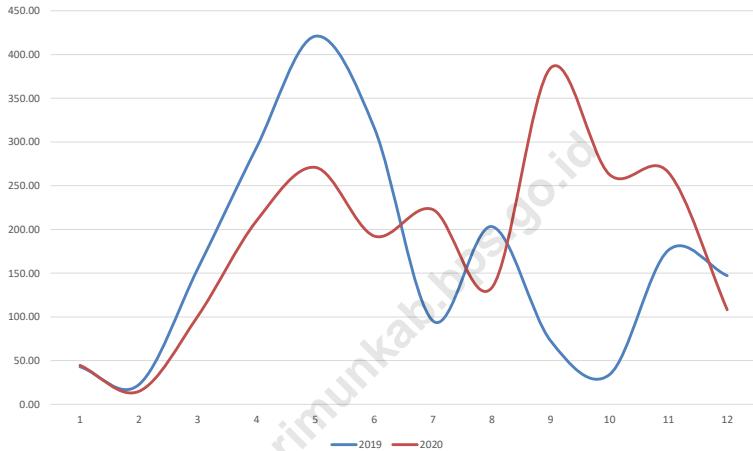
Tabel 1.1.2 **Tinggi Wilayah dan Jarak ke Ibukota Kabupaten Menurut Kecamatan di Kabupaten Karimun, 2020**
Table 1.1.2 **Altitude and Distance to the Capital of Regency by Subdistrict in Karimun Regency, 2020**

Kecamatan Subdistrict	Tinggi Wilayah (mdpl) Altitude (m a.s.l)	Jarak ke Ibukota Distance to the Capital
(1)	(2)	(3)
Moro	4	45
Durai	2	108
Kundur	3	60
Kundur Utara	4	42
Kundur Barat	4	44
Ungar	2	65
Belat	3	40
Karimun	3	10
Buru	3	17
Meral	3	8
Tebing	5	6
Meral Barat	4	2
Karimun	-	-

Sumber/Source: Bagian Pemerintahan Sekretariat Daerah Kabupaten Karimun/Governance Department at Government Secretariat of Secretariat of Karimun Regency

Gambar 2
Figures

Jumlah Curah Hujan Menurut Bulan di Kabupaten Karimun (mm³), 2019-2020
Number of Rainfall by Month in Karimun Regency (mm³), 2019-2020



Sumber/Source : : Badan Meteorologi, Klimatologi, Geofisika Kabupaten Karimun/ *Metheorology, Climathology, Geophysic of Karimun District*

1.2 IKLIM CLIMATE

Tabel 1.2.1 **Pengamatan Unsur Iklim Menurut Bulan di Kabupaten Karimun, 2020**
Table 1.2.1 *Observation of Climate Elements by Month in Karimun Regency, 2020*

Bulan Month	Suhu Udara Temperature (°C)			Kelembaban Udara Humidity (%)		
	Minimum	Rata-rata Average	Maksimum Maximum	Minimum	Rata-rata Average	Maksimum Maximum
(1)	(2)	(3)	(4)	(5)	(6)	(7)
Januari/January	22,6	28,2	32,8	58	78,0	99
Februari/February	22,8	28,6	33,4	53	75,0	97
Maret/March	23,2	29,3	34,6	44	75,0	100
April/April	23,6	29,0	34,5	50	80,0	100
Mei/May	23,2	28,6	34,2	57	85,0	100
Juni/June	21,8	27,8	33,6	59	86,0	100
Juli/July	23,2	27,5	33,5	56	85,0	99
Agustus/ August	23,0	27,6	33,4	53	85,0	100
September/ September	21,6	26,9	33,0	55	87,2	100
Oktober/October	22,2	27,6	34,7	47	85,8	100
November/ November	22,6	27,6	32,9	59	85,6	100
Desember/ December	22,8	27,9	33,0	59	81,2	99
Karimun	22,7	28,1	33,6	54,2	82,4	99,5

Sumber/Source: Badan Meteorologi, Klimatologi, Geofisika Kabupaten Karimun/ *Metheorology, Climatology, Geophysic of Karimun District*

Lanjutan Tabel/*Continued Table 1.2.1*

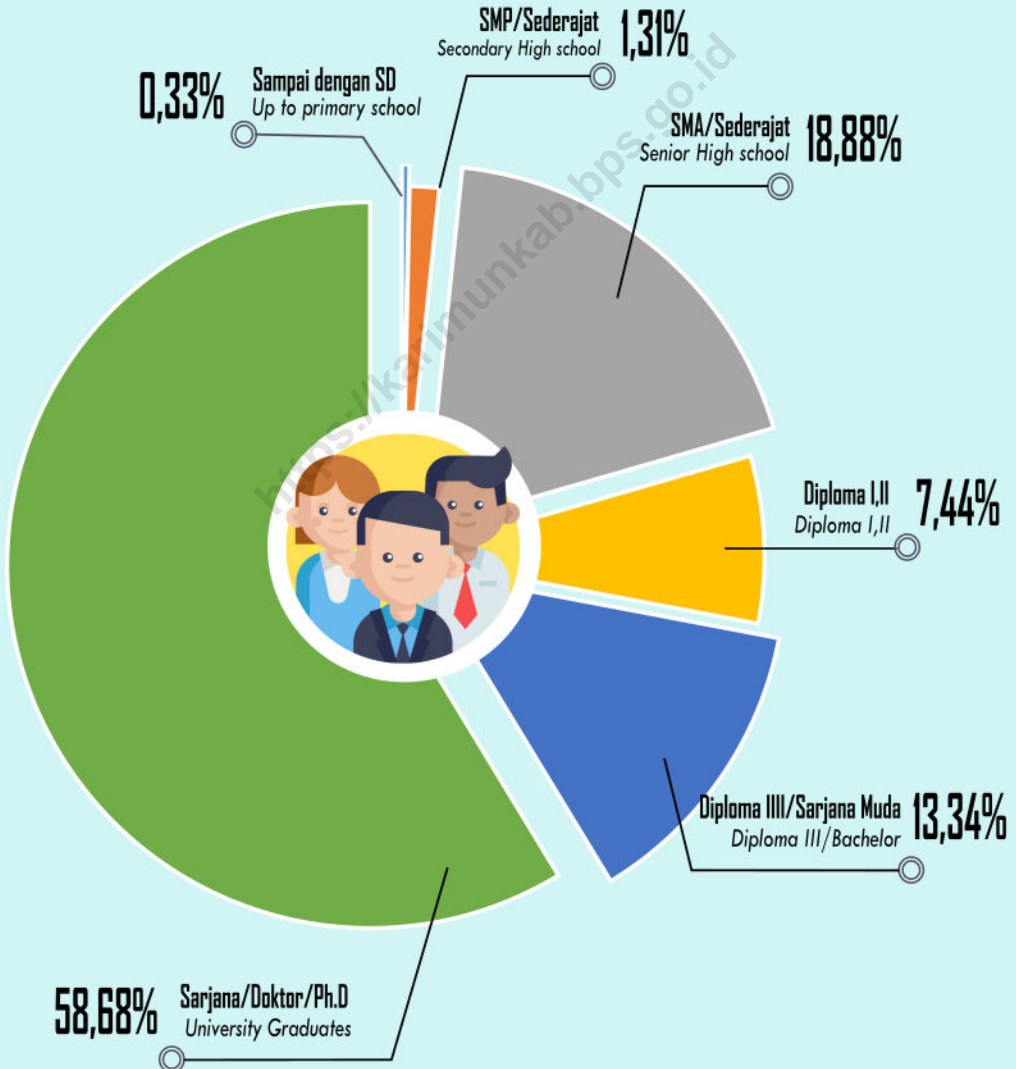
Bulan Month	Kecepatan Angin Wind Velocity (m/sec)			Tekanan Udara Atmospheric Pressure (mb)		
	Minimum	Rata-rata Average	Maksimum Maximum	Minimum	Rata-rata Average	Maksimum Maximum
(1)	(8)	(9)	(10)	(11)	(12)	(13)
Januari/January	0,5	3	6	1004,2	1010,4	1015,1
Februari/February	0,5	4	10	1006,0	1011,1	1014,8
Maret/March	0,5	3	6	1004,9	1009,8	1014,2
April/April	0,5	2	7	1005,7	1009,8	1016,0
Mei/May	0,5	2	6	1003,0	1008,6	1014,4
Juni/June	0,5	2	6	1004,2	1008,9	1013,2
Juli/July	0,5	2	7	1004,7	1008,5	1011,4
Agustus/ August	0,5	2	9	1004,3	1008,6	1012,2
September/ September	0,5	2	6	1004,1	1009,1	1013,5
Oktober/October	0,5	1	7	1003,9	1008,4	1011,8
November/ November	0,5	1	7	1004,8	1009,1	1012,9
Desember/ December	0,5	3	6	1004,0	1008,7	1011,8
Karimun	0,5	2,3	6,9	1004,5	1009,3	1013,4

Lanjutan Tabel/*Continued Table 1.2.1*

Bulan Month	Curah Hujan Precipitation (mm³)	Hari Hujan (hari) Rainy Days (days)	Penyinaran Matahari Duration of Sunshine (%)
(1)	(14)	(15)	(16)
Januari/January	44,6	14	46,0
Februari/February	14,8	6	58,0
Maret/March	100,6	6	56,0
April/April	209,8	16	47,0
Mei/May	270,9	24	42,0
Juni/June	192,4	18	32,0
Juli/July	222,6	20	38,0
Agustus/ August	133,4	20	36,0
September/ September	384,7	23	26,0
Oktober/October	262,7	22	26,0
November/ November	265,2	18	31,0
Desember/ December	108,1	16	34,0
Karimun	2 209,8	203	39,3

Sumber/*Source*: Badan Meteorologi, Klimatologi, Geofisika Kabupaten Karimun/ *Meteorology, Climatology, Geophysic of Karimun District*

Persentase PNS Menurut Pendidikan, 2020
 Percentage of Civil Servant by Educational Level, 2020



PENJELASAN TEKNIS**TECHNICAL NOTES**

- | | |
|---|---|
| <p>1. Kecamatan dibentuk di wilayah Kabupaten/Kota dengan Perda Kabupaten/Kota yang berpedoman pada Peraturan Pemerintah. Kecamatan dipimpin oleh seorang camat yang dalam pelaksanaan tugasnya memperoleh pelimpahan sebagian wewenang bupati atau wali kota untuk menangani sebagian urusan otonomi daerah.</p> | <p>1. <i>Subdistrict was formed in the Regency/Manucipalities with Regulation Regency/Manucipalities which are based on Government Regulation. District led by a district head who in the performance of its duties obtain partial delegation of authority regent or mayor to handle most affairs of regional autonomy.</i></p> |
| <p>2. Kelurahan merupakan perangkat daerah Kabupaten/Kota yang berkedudukan di wilayah kecamatan.</p> | <p>2. <i>Subdistrict is a regional apparatus of regency/city domiciled in district area.</i></p> |
| <p>3. Desa adalah suatu wilayah yang ditempati oleh sejumlah penduduk sebagai kesatuan masyarakat hukum, yang mempunyai organisasi pemerintahan terendah, langsung di bawah camat dan berhak menyelenggarakan rumah tangganya sendiri dalam ikatan Negara Kesatuan Republik Indonesia.</p> | <p>3. <i>Village is an area occupied by a number of residents as a legal community unit; which has the lowest governmental organization, directly under the head of district and is entitled to hold its own household in the union of the Unitary State of the Republic of Indonesia.</i></p> |
| <p>4. Dusun/Lingkungan adalah bagian wilayah dalam desa yang merupakan lingkungan kerja pelaksanaan pemerintahan desa.</p> | <p>4. <i>Sub-village is part of the area within the village which is the working environment of the implementation of village government.</i></p> |
| <p>5. Rukun Warga (RW) adalah pembagian wilayah</p> | <p>5. <i>RW is the division of territory in Indonesia under sub-village.</i></p> |

di Indonesia di bawah Dusun atau Lingkungan.

6. Rukun Tetangga (RT) adalah pembagian wilayah di Indonesia di bawah Rukun Warga.
 7. Partai Politik adalah organisasi yang bersifat nasional dan dibentuk oleh sekelompok warga Negara Indonesia secara sukarela atas dasar kesamaan kehendak dan cita-cita untuk memperjuangkan dan membela kepentingan politik anggota, masyarakat, bangsa dan Negara, serta memelihara keutuhan NKRI berdasarkan Pancasila dan UUD 1945.
 8. Anggota Dewan Perwakilan Rakyat Daerah (DPRD) dipilih melalui pemilihan umum (pemilu) dan dilantik dalam masa jabatan lima tahun.
 9. Realisasi Penerimaan dan Pengeluaran Pemerintah Kabupaten adalah realisasi/perhitungan APBD Kabupaten pada tiap tahun anggaran.
 10. Pendapatan Asli Daerah (PAD) adalah pendapatan yang diperoleh daerah yang dipungut berdasarkan peraturan daerah sesuai dengan peraturan perundang-undangan, guna keperluan
6. *RT is the division of territory in Indonesia under RW.*
 7. *Political parties is a national organization and formed by a group of Indonesian citizens voluntarily on the basis of common will and aspiration to fight for and defend the political interests of members, society, nation and state, and to maintain the integrity of NKRI based on Pancasila and UUD 1945.*
 8. *Regional House of Representatives (DPRD) members are elected through a general election and appointed for a five-years membership.*
 9. *Actual revenue and expenditure of Regency Government is the realization/provincial budget calculations for every fiscal year.*
 10. *Original Local Government Revenue is revenue that withheld based on local regulations in accordance with the legislation, for the purposes of financing their activities.*

daerah yang bersangkutan dalam membiayai kegiatannya.

11. Dana Perimbangan adalah dana yang bersumber dari pendapatan APBN yang dialokasikan kepada Daerah untuk mendanai kebutuhan daerah dalam rangka pelaksanaan desentralisasi.
 12. Lain-lain Pendapatan yang Sah adalah pendapatan lainnya dari pemerintah pusat dan atau dari instansi pusat, serta dari daerah lainnya.
11. *Balanced Budget is the fund coming from the state budget that allocated to regions to fund their needs in the context of decentralization.*
 12. *Other Legal Revenue is other income that coming from the central government and or from the central agencies, as well as from other local government.*

ULASAN**2.1 Wilayah Administratif**

Pada saat terbentuk, Kabupaten Karimun hanya terdiri dari 3 kecamatan. Seiring berjalannya waktu, wilayah kabupaten ini mekar menjadi 9 kecamatan. Kemudian pada tahun 2013, berdasarkan Peraturan Daerah Kabupaten Karimun No.12/2013, wilayah Kabupaten Karimun kembali mengalami pemekaran menjadi 12 kecamatan.

Keduabelas kecamatan tersebut adalah Kecamatan Moro, Kecamatan Durai, Kecamatan Kundur, Kecamatan Ungar (pemekaran dari Kecamatan Kundur), Kecamatan Kundur Utara, Kecamatan Belat (pemekaran dari Kecamatan Kundur Utara), Kecamatan Kundur Barat, Kecamatan Karimun, Kecamatan Buru, Kecamatan Meral, Kecamatan Meral Barat (pemekaran dari Kecamatan Meral) dan Kecamatan Tebing.

Pada tahun 2020, setelah mengalami pemekaran wilayah, jumlah desa dan kelurahan yang ada di Kabupaten Karimun sebanyak 71 desa/kelurahan. Terdiri atas 42 daerah berstatus desa dan 29 kelurahan. Sedangkan jumlah RW/RT secara keseluruhan adalah sebanyak 394 RK/RW dan 1.077 RT.

DESCRIPTION**2.1 Administrative Area**

When it's declared, Karimun Regency is stands from three subdistricts. Over time, the regency divided into 9 subdistricts. Later in 2013, based on Karimun Regency Regulation No.12/2013, Karimun Regency again experienced the division into twelve (12) subdistricts.

The twelve subdistricts are Moro Subdistrict, Durai Subdistrict, Kundur Subdistrict, Ungar Subdistrict (division of Kundur Subdistrict), Kundur Utara Subdistrict, Belat Subdistrict (division of Kundur Utara Subdistrict), Kundur Barat Subdistrict, Karimun Subdistrict, Buru Subdistrict, Meral Subdistrict, Meral Barat Subdistrict (division of Meral Subdistrict), and Tebing Subdistrict.

In 2020, after the expansion, the number of villages and urban villages in Karimun as many as 71 villages / urban villages. Which is consists of 42 villages and 29 urban villages with 394 RW and 1077RT.

2.2 Dewan Perwakilan Rakyat Daerah

Dewan Perwakilan Rakyat Daerah (DPRD) Kabupaten Karimun memiliki anggota sebanyak 30 orang yang terdiri dari 25 orang laki-laki dan 5 orang perempuan. Sebanyak 16 orang anggota DPRD Kabupaten Karimun berusia 36 sampai 49 tahun. Sebagian besar wakil rakyat pada lembaga ini memiliki pendidikan terakhir SMA/Sederajat. Selama tahun 2020 DPRD Kabupaten Karimun telah mengeluarkan 5 peraturan daerah yang dikeluarkan bersama pemerintah daerah.

2.3 Sumber Daya Manusia

Pada tahun 2020, jumlah Pegawai Negeri Sipil (PNS) di lingkungan Kabupaten Karimun tercatat sebanyak 3.882 orang yang terdiri dari 1.683 pegawai laki-laki (43,35 persen) dan 2.199 orang pegawai perempuan (56,65 persen). Sebagian besar PNS di Kabupaten Karimun memiliki tingkat pendidikan terakhir sarjana/doktor/Phd (56,10 persen). Berdasarkan klasifikasi pegawai, jumlah PNS golongan I sebanyak 1,39 persen, golongan II sebanyak 22,59 persen, golongan III sebanyak 62,31 persen dan sisanya 13,70 persen pegawai golongan IV.

2.2 Regional House of Representatives

Regional House of Representatives (DPRD) of Karimun Regency has 30 members consist of 27 men and 3 women. There are 15 members of Regional House of Representatives in Karimun Regency who is 36 until 49 years old. Most of the members in this institution have Senior High School education level. In 2020, DPRD of Karimun Regency had released 5 local regulation together with local government.

2.3 Human Resources

In 2020, the number of civil servants of Karimun Regency is 3.882 people, consists of 1.683 men (43,93 percent) and 2.199 women (56,65 percent). Most of the civil servants in Karimun Regency have attained university graduation (58,68 percent). Based on rank classification, the percentage of 1st rank civil servants is 1,39 percent, the 2nd rank is 22,59 percent, the 3rd rank is 62,31 percent, and 13,70 percent are in 4th rank.

2.4 Keuangan Daerah

Dalam perencanaan anggaran dan belanja daerah, pemerintah menganut prinsip anggaran berimbang dan dinamis. Realisasi penerimaan keuangan Kabupaten Karimun untuk tahun anggaran 2020 mencapai 1.216 miliar rupiah, sedangkan realisasi pengeluarannya mencapai 1.142 miliar rupiah. Terjadi penurunan peran Pendapatan Asli Daerah (PAD) terhadap pendapatan dari tahun sebelumnya. Peranan PAD tahun 2020 sebesar 23,72 persen dibandingkan tahun sebelumnya sebesar 28,04 persen. Penerimaan dari pajak daerah tahun 2020 berjumlah 204,2 miliar rupiah dan penerimaan retribusi senilai 3,3 miliar rupiah.

2.5 Administrasi Pemerintahan

Pada tahun 2020 terdapat 181.654 penduduk yang memiliki Kartu Tanda Penduduk Elektronik (KTP-el). Selain itu, sebanyak 112 akta perkawinan dikeluarkan yang terdiri dari 43 akta agama Kristen, 5 akta agama Katolik, 63 agama Budha, dan 1 dari agama Konghucu.

2.4 Government Finance

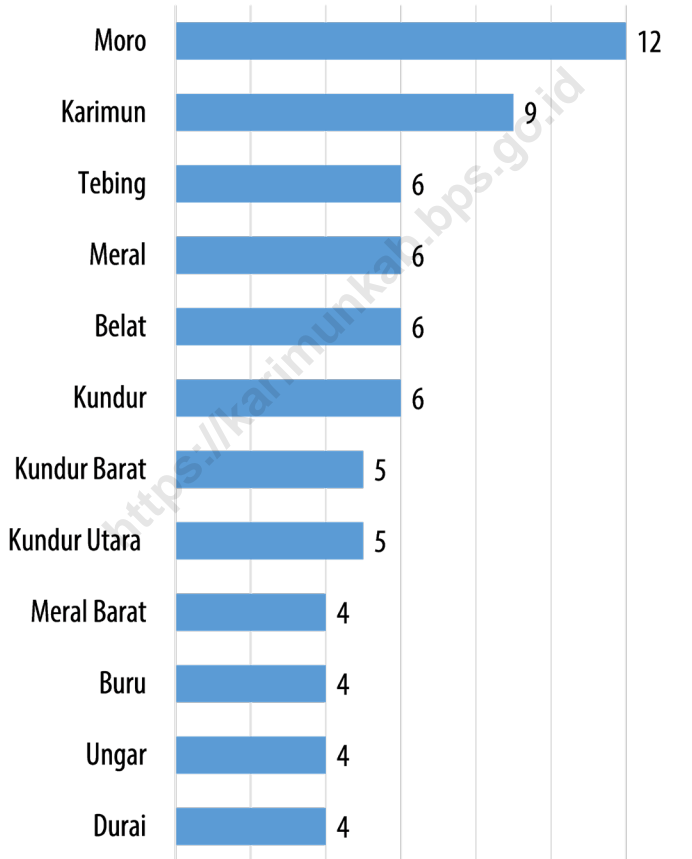
The government adapts a balanced and dynamic budget method in order to budget planning and district expense. Monetary acceptance realization of Karimun Regency amounting to 1.216 billion rupiahs in the budget year 2020, while the expenditure reached 1.142 billion rupiahs. The contribution of Actual Regional Revenue was increasing than last year. The contribution of Actual Regional Revenue in 2020 is about 23,72 percent compared to 28,04 percent last year. Besides, the regional tax revenue in 2020 is about 276,5 billion rupiahs and the retribution revenue is about 3,26 billion rupiahs.

2.5 Government Administration

In 2020 there are 181.654 people have KTP-el. Besides, there are 112 marriage deeds issued. They are 43 marriage deeds of Christian, 5 marriage deeds of Catholic, 63 of Buddhist, and 1 marriage deeds of Konghucu.

Gambar 3
Figures

Jumlah Desa/Kelurahan Menurut Kecamatan di Kabupaten Karimun, 2020
Number Of Villages by Subdistrict in Karimun Regency, 2020



Sumber/Source : BBagian Pemerintahan Sekretariat Daerah Kabupaten Karimun/BGovernance Department at Government Secretariat of Karimun Regency

2.1 WILAYAH ADMINISTRATIF ADMINISTRATIVE AREA

Tabel 2.1.1 **Jumlah Desa Menurut Kecamatan di Kabupaten Karimun, 2016 - 2020**
Table 2.1.1 **Number of Villages by Subdistrict in Karimun Regency, 2016 - 2020**

Kecamatan Subdistrict	2016	2017	2018	2019	2020
(1)	(2)	(3)	(4)	(5)	(6)
Moro	10	10	10	10	10
Durai	4	4	4	4	4
Kundur	3	3	3	3	3
Kundur Utara	4	4	4	4	4
Kundur Barat	4	4	4	4	4
Ungar	3	3	3	3	3
Belat	6	6	6	6	6
Karimun	3	3	3	3	3
Buru	2	2	2	2	2
Meral	-	-	-	-	-
Tebing	1	1	1	1	1
Meral Barat	2	2	2	2	2
Karimun	42	42	42	42	42

Sumber/Source: Bagian Pemerintahan Sekretariat Daerah Kabupaten Karimun/ *Governance Department at Government Secretariat of Karimun Regency*

Tabel
Table 2.1.2

Jumlah Kelurahan Menurut Kecamatan di Kabupaten Karimun, 2016 - 2020
Number of Subdistrict by Subdistrict in Karimun Regency, 2016 - 2020

Kecamatan Subdistrict	2016	2017	2018	2019	2020
(1)	(2)	(3)	(4)	(5)	(6)
Moro	2	2	2	2	2
Durai	-	-	-	-	-
Kundur	3	3	3	3	3
Kundur Utara	1	1	1	1	1
Kundur Barat	1	1	1	1	1
Ungar	1	1	1	1	1
Belat	-	-	-	-	-
Karimun	6	6	6	6	6
Buru	2	2	2	2	2
Meral	6	6	6	6	6
Tebing	5	5	5	5	5
Meral Barat	2	2	2	2	2
Karimun	29	29	29	29	29

Sumber/Source: Bagian Pemerintahan Sekretariat Daerah Kabupaten Karimun/ *Governance Department at Government Secretariat of Karimun Regency*

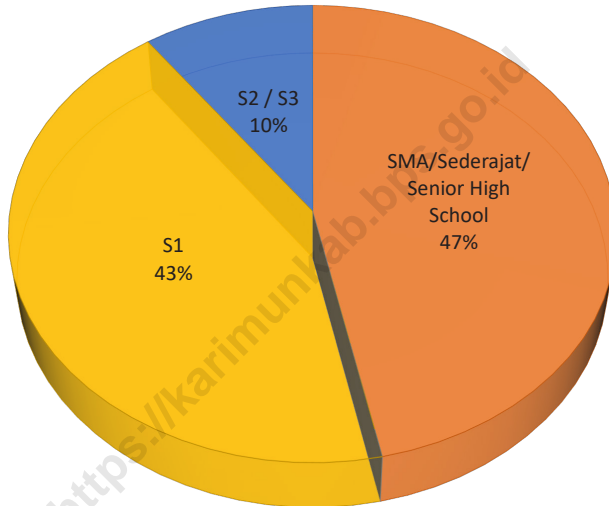
Tabel 2.1.3 Jumlah Lingkungan/Dusun, RK/RW, dan RT Menurut Kecamatan di Kabupaten Karimun, 2020
Numbers of Village Cluster and Community/Neighborhood Institution by Subdistrict in Karimun Regency, 2020

Kecamatan Subdistrict	Lingkungan Environment	Dusun Sub-village	RK/RW Community Institution	RT Neighborhood Institution
(1)	(2)	(3)	(4)	(5)
Moro	-	-	50	133
Durai	-	-	14	39
Kundur	-	-	51	144
Kundur Utara	-	-	41	84
Kundur Barat	-	-	44	111
Ungar	-	-	23	47
Belat	-	-	28	65
Karimun	-	-	40	142
Buru	-	-	29	64
Meral	-	-	30	119
Tebing	-	-	25	74
Meral Barat	-	-	19	55
Karimun	-	-	394	1 077

Sumber/Source: Bagian Pemerintahan Sekretariat Daerah Kabupaten Karimun/ *Governance Department at Government Secretariat of Karimun Regency*

Gambar
Figures 4

Persentase Anggota Dewan Perwakilan Rakyat Daerah Menurut Tingkat Pendidikan di Kabupaten Karimun, 2020
Percentage of Members of The Regional House of Representatives by Educational Level in Karimun Regency, 2020



Catatan: Tidak ada anggota DPRD yang memiliki tingkat pendidikan < SMA/Sederajat/Senior High School dan D1/D2/D3

Sumber/Source : Sekretariat DPRD Kabupaten Karimun/Secretariat of Karimun Regency's Parliament

2.2 DEWAN PERWAKILAN RAKYAT DAERAH REGIONAL HOUSE OF REPRESENTATIVES

Tabel 2.2.1 Jumlah Anggota Dewan Perwakilan Rakyat Daerah Menurut Partai Politik dan Jenis Kelamin di Kabupaten Karimun, 2020
Number of Members of The Regional House of Representatives by Political Parties and Sex in Karimun Regency, 2020

<i>Partai Politik Political Parties</i>	<i>Laki-Laki Male</i>	<i>Perempuan Female</i>	<i>Jumlah Total</i>
(1)	(2)	(3)	(4)
Partai Golongan Karya	6	2	8
Partai Demokrat	3	-	3
Partai Hati Nurani Rakyat	3	-	3
Partai Demokrasi Indonesia Perjuangan	3	-	3
Partai Keadilan Sejahtera	3	-	3
Partai Gerakan Indonesia Raya	3	-	3
Partai Kebangkitan Bangsa	1	2	3
Partai Amanat Nasional	2	1	3
Partai Nasional Demokrat	1	-	1
Karimun	25	5	30

Sumber/Source : Sekretariat DPRD Kabupaten Karimun/Sekretariat of Karimun Regency's Parliament

Tabel
Table 2.2.2

**Jumlah Anggota Dewan Perwakilan Rakyat Daerah
Menurut Kelompok Umur dan Jenis Kelamin di
Kabupaten Karimun, 2020**
*Number of Members of The Regional House of
Representatives by Age Group and Sex in Karimun
Regency, 2020*

<i>Kelompok Umur Age Group</i>	<i>Laki-Laki Male</i>	<i>Perempuan Female</i>	<i>Jumlah Total</i>
(1)	(2)	(3)	(4)
21 - 35	-	-	-
36 - 49	12	4	16
50 - 59	12	1	13
60+	1	-	1
Karimun	25	5	30

Sumber/Source : Sekretariat DPRD Kabupaten Karimun/Sekretariat of Karimun Regency's Parlement

Tabel
Table 2.2.3

Jumlah Anggota Dewan Perwakilan Rakyat Daerah Menurut Tingkat Pendidikan dan Jenis Kelamin di Kabupaten Karimun, 2020
Number of Members of The Regional House of Representatives by Education Level and Sex in Karimun Regency, 2020

<i>Tingkat Pendidikan</i> <i>Education Level</i>	<i>Laki-Laki</i> <i>Male</i>	<i>Perempuan</i> <i>Female</i>	<i>Jumlah</i> <i>Total</i>
(1)	(2)	(3)	(4)
< SMA/Sederajat/Senior High School	-	-	-
SMA/Sederajat/ Senior High School	11	3	14
D1 / D2 / D3	-	-	-
S1	12	1	13
S2 / S3	2	1	3
Karimun	25	5	30

Sumber/Source : Sekretariat DPRD Kabupaten Karimun/Sekretariat of Karimun Regency's Parliament

Tabel
Table 2.2.4

Peraturan Daerah yang Dikeluarkan Pemerintah Daerah bersama Dewan Perwakilan Rakyat Daerah Kabupaten Karimun, 2020
Local Regulation Released by Local Government with Regional Representative of Karimun Regency, 2020

Nomor Number	Peraturan Daerah Tahun 2020 (Tentang) Local Regulation 2020 (About)
(1)	(2)
No. 1 Tahun 2020	Perubahan Kedua Atas Peraturan Bupati Nomor 71 Tahun 2017 Tentang Pedoman Pelaksanaan Perjalanan Dinas Dalam Negeri di Lingkungan Pemerintah Kabupaten Karimun
No. 2 Tahun 2020	Honorarium Pengelola Keuangan dan Aset Daerah pada Organisasi Perangkat Daerah Kabupaten Karimun
No. 3 Tahun 2020	Penyaluran Alokasi dana Desa Tahun Anggaran 2019 yang Tertunda Penyalurannya
No. 4 Tahun 2020	Pembayaran Tambahan Penghasilan Pegawai dan Tunjangan Kinerja Daerah Bulan November dan Desember Tahun 2019 pada Tahun Anggaran 2020
No. 5 Tahun 2020	Perubahan Atas Peraturan Bupati Nomor 63 Tahun 2019 Tentang Tata Cara Pembagian dan Penetapan Rincian dana Desa Tahun 2020
No. 6 Tahun 2020	Tata Cara Pemberian dan Pemanfaatan Insentif Pemungutan Pajak Daerah Kabupaten Karimun
No. 7 Tahun 2020	Kode Etik Unit Kerja Pengadaan Barang/Jasa Pemerintah Daerah Kabupaten Karimun
No. 8 Tahun 2020	Penetapan Dana Alokasi Umum Tambahan Bantuan Dana Kelurahan Setiap Kelurahan di Kabupaten Karimun
No. 9 Tahun 2020	Penempatan Uang Daerah pada Bank Umum Dalam Bentuk Deposito Berjangka
No. 10 Tahun 2020	Pedoman Pengangkatan dan Penetapan Tenaga Kesehatan (Dokter, Dokter Gigi, Apoteker, Asisten Apoteker)
No. 12 Tahun 2020	Penetapan Besaran Penghasilan Tenaga Kesehatan
No. 13 Tahun 2020	Perubahan Atas Peraturan Bupati Karimun Nomor 74 Tahun 2019 Tentang Penjabaran Anggaran Pendapatan dan Belanja Daerah Kabupaten Karimun Tahun Anggaran 2020
No. 14 Tahun 2020	Standar Operasional Prosedur Pelayanan Pajak Lingkungan Badan Pendapatan Daerah Kabupaten Karimun
No. 16 Tahun 2020	Tata Cara Penyaluran dan Pembayaran dana Alokasi Khusus Bidang Pendidikan di Kabupaten Karimun Tahun Anggaran 2020
No. 17 Tahun 2020	Tata Cara Penyampaian dan Verifi
No. 20 Tahun 2020	Pendelegasian Wewenang Penyelenggaraan Pelayanan Perizinan dan Non Perizinan Kepada Kepala Dinas Penanaman Modal dan Pelayanan Terpadu Satu Pintu Kabupaten Karimun

Lanjutan Tabel/*Continued Table 2.2.4*

Nomor Number	Peraturan Daerah Tahun 2020 (Tentang) Local Regulation 2020 (About)
(1)	(2)
No. 21 Tahun 2020	Teknologi Cepat Guna
No. 22 Tahun 2020	Perubahan Kedua Atas Peraturan Bupati Karimun Nomor 74 Tahun 2019 Tentang Penjabaran Anggaran Pendapatan dan Belanja Daerah Kabupaten Karimun Tahun Anggaran 2020
No. 23 Tahun 2020	Pemberian Tambahan Penghasilan Pegawai di Lingkungan Pemerintah Kabupaten Karimun
No. 24 Tahun 2020	Perubahan Atas Peraturan Bupati Karimun Nomor 51 Tahun 2018 Tentang Tunjangan atau Tambahan Penghasilan Kepala Daerah dan Wakil Kepala Daerah
No. 25 Tahun 2020	Pedoman Penyelenggaraan Jaminan Persalinan (Jampersal) Kabupaten Karimun
No. 26 Tahun 2020	Peraturan Internal Rumah Sakit (Hospital) Rumah Sakit Umum Daerah Tanjung Batu Kundur Kabupaten Karimun
No. 27 Tahun 2020	Perubahan Ketiga Atas Peraturan Bupati Karimun Nomor 74 Tahun 2019 Tentang Penjabaran Anggaran Pendapatan dan Belanja Daerah Kabupaten Karimun Tahun Anggaran 2020
No. 27.A Tahun 2020	Penggunaan Anggaran Pendapatan dan Belanja Daerah Kabupaten Karimun Dalam Rangka Penanganan Corona Virus Disease 2019 (Covid-19) di Kabupaten Karimun
No. 28 Tahun 2020	Perubahan Keempat Atas Peraturan Bupati Karimun Nomor 74 Tahun 2019 Tentang Penjabaran Anggaran Pendapatan dan Belanja Daerah Kabupaten Karimun Tahun Anggaran 2020
No. 29 Tahun 2020	Pencegahan, Pemberantasan, Penyalahgunaan dan Peredaran Gelap Narkotika, Psikotropika, dan Zat Adiktif Lainnya di Kabupaten Karimun
No. 30 Tahun 2020	Daftar Kewenangan Desa Berdasarkan Hak Asal Usul dan Kewenangan Lokal Berskala Desa di Kabupaten Karimun
No. 31 Tahun 2020	Perubahan Kelima Atas Peraturan Bupati Karimun Nomor 74 Tahun 2019 Tentang Penjabaran Anggaran Pendapatan dan Belanja Daerah Kabupaten Karimun Tahun Anggaran 2020
No. 32 Tahun 2020	Pedoman Penyusunan Tata Cara Pengadaan Barang/Jasa di Desa
No. 33 Tahun 2020	Teknis Pemberian Tunjangan Hari Raya Untuk PNS
No. 34 Tahun 2020	Pemberian Tunjangan Hari Raya Untuk Pegawai Kontrak dan Pegawai Lainnya
No. 35 Tahun 2020	Pedoman Penerimaan Siswa Baru
No. 36 Tahun 2020	Perubahan Atas Peraturan Bupati Karimun Nomor 38 Tahun 2019 Tentang Rencana Kerja Pemerintah Daerah (Rkpd) Kabupaten Karimun Tahun 2020
No. 37 Tahun 2020	Perubahan Atas Peraturan Bupati Nomor 64 Tahun 2019 Tentang Tata Cara Pengalokasian Alokasi dana Desa Tahun 2020

Lanjutan Tabel/*Continued Table 2.2.4*

Nomor Number	Peraturan Daerah Tahun 2020 (Tentang) Local Regulation 2020 (About)
(1)	(2)
No. 38 Tahun 2020	Perubahan Kedua Atas Peraturan Bupati Nomor 63 Tahun 2019 Tentang Tata Cara Pembagian dan Penetapan Rincian dana Desa Tahun 2020
No. 39 Tahun 2020	Peta Rencana Bisnis
No. 40 Tahun 2020	Perubahan Keenam Atas Peraturan Bupati Karimun Nomor 74 Tahun 2019 Tentang Penjabaran Anggaran Pendapatan dan Belanja Daerah Kabupaten Karimun Tahun Anggaran 2020
No. 41 Tahun 2020	Rencana Kerja Pemerintah Daerah (RKPD) Kabupaten Karimun Tahun 2021
No. 42 Tahun 2020	Hasil Analisis Jabatan dan Analisis Beban Kerja di Lingkungan Pemerintah Kabupaten Karimun
No. 43 Tahun 2020	Penunjukan dan Penetapan Koordinator Pengelolaan Keuangan Daerah dan Perangkat Satuan Kerja Pengelola Keuangan Daerah Kabupaten Karimun
No. 44 Tahun 2020	Gaji 13
No. 45 Tahun 2020	Rencana Kerja (Renja) Perangkat Daerah Kabupaten Karimun Tahun 2021
No. 46 Tahun 2020	Perubahan Atas Peraturan Bupati Karimun Nomor 4 Tahun 2011 Tentang Pedoman Umum Tata Naskah Dinas di Lingkungan Pemerintah Kabupaten Karimun
No. 47 Tahun 2020	Penjabaran Pertanggungjawaban Pelaksanaan Anggaran Pendapatan dan Belanja Daerah Kabupaten Karimun Tahun Anggaran 2019
No. 49 Tahun 2020	Penerapan Disiplin dan Penegakan Hukum Protokol Kesehatan Sebagai Upaya Pencegahan dan Pengendalian Corona Virus Disease 2019
No. 50 Tahun 2020	Pengelolaan dan Pemanfaatan dana Kapitasi dan Dana Non Kapitasi Jaminan Kesehatan Nasional (JKN) RSUD Tanjung Batu Kunder Kabupaten Karimun
No. 51 Tahun 2020	Perhitungan Jasa Pelayanan RSUD Tanjung Batu Kunder Kabupaten Karimun
No. 52 Tahun 2020	Tata Cara Pembetulan, Pembatalan, Pengurangan Ketetapan dan Penghapusan Atau Pengurangan Sanksi Administrasi Pajak Daerah Kabupaten Karimun
No. 53 Tahun 2020	Road Map
No. 54 Tahun 2020	Pelaksana Konfirmasi Status Wajib Pajak Dalam Pemberian Layanan Publik Tertentu di Kabupaten Karimun
No. 55 Tahun 2020	Penanganan Benturan Kepentingan di Lingkungan Pemerintah Daerah Kabupaten Karimun
No. 56 Tahun 2020	Penyelenggaraan Pelayanan Terpadu Satu Pintu Kabupaten Karimun
No. 58 Tahun 2020	Penjabaran Perubahan Anggaran Pendapatan dan Belanja Daerah Kabupaten Karimun
No. 59 Tahun 2020	Penetapan Pengelompokan Keuangan Daerah, Besaran Tunjangan Komunikasi Intensif dan Tunjangan Reses Serta dana Operasional Pimpinan DPRD Kabupaten Karimun Tahun Anggaran 2021

Lanjutan Tabel/*Continued Table 2.2.4*

Nomor Number	Peraturan Daerah Tahun 2020 (Tentang) Local Regulation 2020 (About)
(1)	(2)
No. 60 Tahun 2020	Perubahan Atas Peraturan Bupati Karimun Nomor 58 Tahun 2020 Tentang Penjabaran Perubahan Anggaran Pendapatan dan Belanja Daerah Kabupaten Karimun Tahun Anggaran 2020
No. 61 Tahun 2020	Standar Harga Satuan Harga Kabupaten Karimun Tahun 2021
No. 62 Tahun 2020	Tata Cara Penghapusan Piutang Pajak Daerah
No. 63 Tahun 2020	Penunjukan dan Penetapan Kooordinasi Pengelolaan Keuangan Daerah
No. 64 Tahun 2020	Perubahan Atas Peraturan Bupati Nomor 5 Tahun 2019 Tentang Pemberian Stimulus dan Ketetapan Minimal Pajak Bumi dan Bangunan Pedesaan dan Perkantoran di Kabupaten Karimun Tahun 2019
No. 65 Tahun 2020	Penyusunan Perjanjian Kinerja Laporan Kinerja
No. 66 Tahun 2020	Analisa Standar Belanja Non Konstruksi di Lingkungan Pemkab Kabupaten Karimun
No. 67 Tahun 2020	Perubahan Perbup No 9 Tahun 2020 "Menirba"
No. 68 Tahun 2020	Pola Tarif RSUD M. Sani
No. 69 Tahun 2020	OVAJAB
No. 70 Tahun 2020	SKJ
No. 71 Tahun 2020	SPPD
No. 72 Tahun 2020	Implementasi Stunting
No. 73 Tahun 2020	Perubahan PBI
No. 74 Tahun 2020	Klasifikasi Arsip
No. 75 Tahun 2020	APBD 2021
No. 76 Tahun 2020	DD 2021
No. 77 Tahun 2020	ADD 2021

Sumber/*Source* : Bagian Hukum Sekretariat Daerah Kabupaten Karimun/ *Law Department at The Foverment Secretariat of Karimun Regency's Parlement*

Tabel
Table 2.2.5

Peraturan Bupati yang Dikeluarkan oleh Pemerintah Kabupaten Karimun, 2020
Local Regulation Released by Local Government of Karimun Regency, 2020

Nomor Number	Peraturan Bupati Tahun 2020 Regent of Karimun Regulation, 2020
(1)	(2)
No. 1 Tahun 2020 (14 Agustus 2020)	Peraturan Daerah Kabupaten Karimun Nomor 2 Tahun 2020 Tentang Perusahaan Umum Daerah Tirta Mulia Karimun
No. 2 Tahun 2020 (31 Agustus 2020)	Peraturan Daerah Kabupaten Karimun Nomor 2 Tahun 2020 Tentang Pertanggungjawaban Pelaksanaan Anggaran Pendapatan dan Belanja Daerah Kabupaten Karimun Tahun 2020
No. 3 Tahun 2020	APBD PERUBAHAN
No. 4 Tahun 2020	Perubahan Retribusi
No. 5 Tahun 2020 (29 Desember 2020)	APBD MURNI 2021

Sumber/Source : Bagian Hukum Sekretariat Daerah Kabupaten Karimun/ Law Department at The Foverment Secretariat of Karimun Regency's Parlement

Tabel 2.2.6 Jumlah Keputusan Bupati Karimun Menurut Jenis Keputusan, 2020
Numbers of Karimun Regent's Decisions by Kinds, 2020

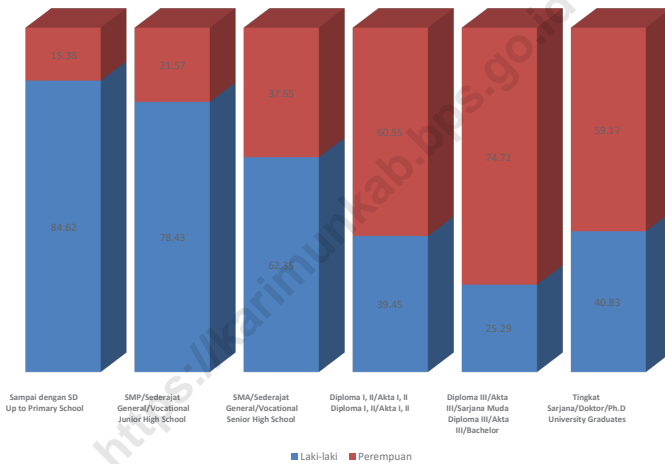
<i>Jenis Keputusan</i> <i>Kind of Decisions</i>	<i>Jumlah Keputusan</i> <i>Numbers</i>
(1)	(2)
Pembentukan Tim/ <i>Team Establishment</i>	159
Anggaran/ <i>Budget</i>	151
Kepegawaian/ <i>Employee</i>	29
Perizinan Daerah/ <i>Regional Licensing</i>	1
Pendidikan/ <i>Education</i>	15
Pemerintahan/ <i>Government</i>	94
Kesehatan/ <i>Health</i>	16
Kepentingan Umum/ <i>Public Interest</i>	65
Pertanian/ <i>Agriculture</i>	4
Lainnya/ <i>Others</i>	161
Karimun	536

Sumber/Source : Bagian Hukum Sekretariat Daerah Kabupaten Karimun/ *Law Department at The Foverment Secretariat of Karimun Regency's Parlement*

Gambar 5
Figures

Persentase Pegawai Negeri Sipil Menurut Tingkat Pendidikan dan Jenis Kelamin di Kabupaten Karimun, 2020

Percentage of Civil Servants by Educational Level and Sex in Karimun Regency, 2020



Sumber/Source : Badan Kepegawaian dan Pengembangan Sumber Daya Kabupaten Karimun/ *Employee and Human Development Affair of Karimun Regency*

2.3 SUMBER DAYA MANUSIA HUMAN RESOURCES

Tabel 2.3.1 **Jumlah Pegawai Negeri Sipil Menurut Jabatan dan Jenis Kelamin di Kabupaten Karimun, 2019 dan 2020**
Number of Civil Servants by Occupation and Sex, 2019 and 2020

Jabatan <i>Occupation</i>	2019		Jumlah <i>Total</i>
	Laki-laki <i>Male</i>	Perempuan <i>Female</i>	
(1)	(2)	(3)	(4)
Fungsional Tertentu <i>Specific Functional</i>	659	1 496	2 155
Fungsional Umum <i>Staf General Functional</i>	581	422	1 003
Struktural/ <i>Structural</i>	463	254	717
Eselon V/5th Echelon	2	1	3
Eselon IV/4th Echelon	312	217	529
Eselon III/3rd Echelon	124	34	158
Eselon II/2nd Echelon	25	2	27
Eselon I/1st Echelon	–	–	-
Jumlah/Total	1 703	2 172	3 875

Lanjutan Tabel/*Continued Table* 2.3.1

Jabatan <i>Occupation</i>	2020		Jumlah <i>Total</i>
	Laki-laki <i>Male</i>	Perempuan <i>Female</i>	
(1)	(5)	(6)	(7)
Fungsional Tertentu <i>Specific Functional</i>	565	1 314	1 879
Fungsional Umum <i>Staf General Functional</i>	670	633	1 303
Struktural/ <i>Structural</i>			
Eselon V/5th Echelon	2	1	3
Eselon IV/4th Echelon	305	215	520
Eselon III/3rd Echelon	112	34	146
Eselon II/2nd Echelon	29	2	31
Eselon I/1st Echelon	-	-	-
Jumlah/<i>Total</i>	1 683	2 199	3 882

Sumber/*Source*: Badan Kepegawaian dan Pengembangan Sumber Daya Kabupaten Karimun/ *Employee and Human Development Affair of Karimun Regency*

Tabel 2.3.2 Jumlah Pegawai Negeri Sipil Menurut Tingkat Pendidikan dan Jenis Kelamin di Kabupaten Karimun, 2019 dan 2020
Number of Civil Servants by Educational Level and Sex in Karimun Regency, 2019 and 2020

Tingkat Pendidikan <i>Educational Level</i>	2019		
	Laki-laki <i>Male</i>	Perempuan <i>Female</i>	Jumlah <i>Total</i>
(1)	(2)	(3)	(4)
Sampai dengan SD <i>Up to Primary School</i>	13	4	17
SMP/Sederajat <i>General Vocational Junior High School</i>	44	11	55
SMA/Sederajat <i>General/Vocational Senior High School</i>	475	288	763
Diploma I, II/Akta I, II <i>Diploma I, II/Akta I, II</i>	127	207	334
Diploma III/Akta III/Sarjana Muda <i>Diploma III/Akta III/Bachelor</i>	129	403	532
Tingkat Sarjana/Doktor/Ph.D <i>University Graduates</i>	915	1 259	2 174
Jumlah/Total	1 703	2 172	3 875

Lanjutan Tabel/*Continued Table* 2.3.2

Tingkat Pendidikan <i>Educational Level</i>	2020		
	Laki-laki <i>Male</i>	Perempuan <i>Female</i>	Jumlah <i>Total</i>
(1)	(2)	(3)	(4)
Sampai dengan SD <i>Up to Primary School</i>	11	2	13
SMP/Sederajat <i>General Vocational Junior High School</i>	40	11	51
SMA/Sederajat <i>General/Vocational Senior High School</i>	457	276	733
Diploma I, II/Akta I, II <i>Diploma I, II/Akta I, II</i>	114	175	289
Diploma III/Akta III/Sarjana Muda <i>Diploma III/Akta III/Bachelor</i>	131	387	518
Tingkat Sarjana/Doktor/Ph.D <i>University Graduates</i>	930	1 348	2 278
Jumlah/Total	1 683	2 199	3 882

Sumber/Source: Badan Kepegawaian dan Pengembangan Sumber Daya Kabupaten Karimun/ *Employee and Human Development Affair of Karimun Regency*

Tabel
Table 2.3.3

**Jumlah Pegawai Negeri Sipil Menurut Tingkat
Kepangkatan dan Jenis Kelamin di Kabupaten Karimun,
2019 dan 2020**
*Number of Civil Servants by Hierarchy and Sex in Karimun
Regency, 2019 and 2020*

Pangkat/Golongan/Ruang Hierarchy	2019		
	Laki-laki Male	Perempuan Female	Jumlah Total
(1)	(2)	(3)	(4)
1. I/A (Juru Muda)	2	–	2
2. I/B (Juru Muda Tingkat I)	3	1	4
3. I/C (Juru)	13	7	20
4. I/D (Juru Tingkat I)	27	5	32
Golongan I/Range I	45	13	58
5. II/A (Pengatur Muda)	64	27	91
6. II/B (Pengatur Muda Tingkat I)	81	38	119
7. II/C (Pengatur)	247	203	450
8. II/D (Pengatur Tingkat I)	122	121	243
Golongan II/Range II	514	389	903
9. III/A (Penata Muda)	269	486	755
10. III/B (Penata Muda Tingkat I)	242	422	664
11. III/C (Penata)	167	289	456
12. III/D (Penata Tingkat I)	213	261	474
Golongan III/Range III	891	1 458	2 349
13. IV/A (Pembina)	183	294	477
14. IV/B (Pembina Tingkat I)	51	15	66
15. IV/C (Pembina Utama Muda)	18	3	21
16. IV/D (Pembina Utama Madya)	1	–	1
17. IV/E (Pembina Utama)	–	–	–
Golongan IV/Range IV	253	312	565
Jumlah/Total	1 703	2 172	3 875

Lanjutan Tabel/Continued Table 2.3.3

Pangkat/Golongan/Ruang Hierarchy	2020		
	Laki-laki Male	Perempuan Female	Jumlah Total
(1)	(5)	(6)	(7)
1. I/A (Juru Muda)	1	-	1
2. I/B (Juru Muda Tingkat I)	3	1	4
3. I/C (Juru)	13	7	20
4. I/D (Juru Tingkat I)	24	5	29
Golongan I/Range I	41	13	54
5. II/A (Pengatur Muda)	56	22	78
6. II/B (Pengatur Muda Tingkat I)	77	38	115
7. II/C (Pengatur)	177	192	369
8. II/D (Pengatur Tingkat I)	189	126	315
Golongan II/Range II	499	378	877
9. III/A (Penata Muda)	267	485	752
10. III/B (Penata Muda Tingkat I)	244	440	684
11. III/C (Penata)	174	318	492
12. III/D (Penata Tingkat I)	217	274	491
Golongan III/Range III	902	1 517	2 419
13. IV/A (Pembina)	171	276	447
14. IV/B (Pembina Tingkat I)	50	12	62
15. IV/C (Pembina Utama Muda)	19	3	22
16. IV/D (Pembina Utama Madya)	1	-	1
17. IV/E (Pembina Utama)	-	-	-
Golongan IV/Range IV	241	291	532
Jumlah/Total	1 683	2 199	3 882

Sumber/Source: Badan Kepegawaian dan Pengembangan Sumber Daya Kabupaten Karimun/ *Employee and Human Development Affair of Karimun Regency*

Tabel
Table 2.3.4

Jumlah Pegawai Negeri Sipil Menurut Dinas/Instansi Pemerintah dan Jenis Kelamin di Kabupaten Karimun, 2020
Number of Civil Servants by Institution/Office and Sex in Karimun Regency, 2020

<i>Dinas/Instansi Pemerintahan Government Agencies</i>	<i>Laki-laki Male</i>	<i>Perempuan Female</i>	<i>Jumlah Total</i>
(1)	(2)	(3)	(4)
Sekretariat Daerah	104	55	159
Sekretariat DPRD	30	12	42
Inspektorat Daerah	17	31	48
Badan Perencanaan, Penelitian dan Pengembangan	26	15	41
Badan Pendapatan Daerah	35	28	63
Badan Pengelola Keuangan dan Aset Daerah	22	24	46
Badan Kepegawaian dan Pengembangan Sumber Daya manusia	21	9	30
Badan Kesatuan Bangsa dan Politik	13	11	24
Dinas Pendidikan	45	32	77
Dinas Kesehatan	23	47	70
Dinas Pekerjaan Umum dan Penataan Ruang	54	12	66
Dinas Perumahan, Kawasan Pemukiman dan Kebersihan	15	10	25
Dinas Sosial	10	10	20
Dinas Pendialian Penduduk, Keluarga Berencana, Pemberdayaan Perempuan dan Perlindungan Anak	7	25	32
Dinas Lingkungan Hidup	19	4	23
Dinas Kependudukan dan Pencacatan Sipil	15	13	28
Dinas Pemberdayaan Masyarakat dan Desa	9	8	17
Dinas Perhubungan	47	3	50

Lanjutan Tabel/*Continued Table 2.3.4*

Dinas/Instansi Pemerintahan Government Agencies	Laki-laki Male	Perempuan Female	Jumlah Total
(1)	(2)	(3)	(4)
Dinas Penanaman Modal dan Pelayanan Terpadu Satu Pintu	17	18	35
Dinas Kepemudaan dan Olahraga	14	7	21
Dinas Pariwisata dan Kebudayaan	11	18	29
Dinas Perpustakaan dan Kearsipan	11	17	28
Dinas Perikanan	29	9	38
Dinas Pangan dan Pertanian	38	17	55
Dinas Perdagangan, Koperasi usaha Kecil Menengah dan Energi Sumber Daya Mineral	22	11	33
Dinas Tenaga Kerja dan Perindustrian	9	16	25
Satuan Polisi Pamong Praja	83	3	86
Rumah Sakit Muhammad Sani	96	200	296
Kecamatan Karimun	30	19	49
Kecamatan Tebing	24	18	42
Kecamatan Meral	26	13	39
Kecamatan Kundur	16	11	27
Kecamatan Moro	20	10	30
Kecamatan Buru	15	11	26
Kecamatan Kundur Utara	14	7	21
Kecamatan Kundur Barat	17	9	26
Kecamatan Durai	10	4	14
Kecamatan Meral Barat	18	7	25
Kecamatan Ungar	14	7	21
Kecamatan Belat	11	4	15
UPT Puskesmas Tanjung Balai	9	54	63

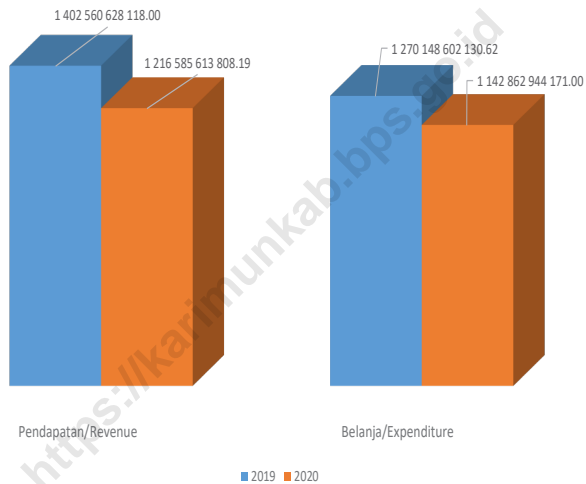
Lanjutan Tabel/Continued Table 2.3.4

<i>Dinas/Instansi Pemerintahan Government Agencies</i>	Laki-laki Male	Perempuan Female	Jumlah Total
(1)	(2)	(3)	(4)
UPT Puskesmas Tebing	4	29	33
UPT Puskesmas Meral	6	34	40
UPT Puskesmas Meral Barat	3	20	23
UPT Puskesmas Buru	3	17	20
UPT Puskesmas Moro	7	12	19
UPT Puskesmas Niur Permai	8	10	18
UPT Puskesmas Tanjung Batu	10	24	34
UPT Puskesmas Tanjung Berlian	4	24	28
UPT Puskesmas Kundur Barat	4	22	26
UPT Puskesmas Belat	6	12	18
UPT Puskesmas Ungar	5	6	11
UPT Puskesmas Durai	3	12	15
UPT Balai Pengelolaan Instalasai Farmasi dan ALat Kesehatan	1	4	5
Sekolah Sekolah	548	1 133	1 681
Korwil Pendidikan	0	0	0
Badan Narkotika Kabupaten Karimun	1	0	1
Komisi Pemilih Umum	2	1	3
Panitia Pengawas Pemilu	2	0	2
Jumlah/Total	1 683	2 199	3 882

Sumber/Source: Badan Kepegawaian dan Pengembangan Sumber Daya Kabupaten Karimun/ *Employee and Human Development Affair of Karimun Regency*

Gambar
Figures 6

Realisasi Pendapatan dan Belanja Pemerintah Kabupaten Karimun (Juta Rupiah), 2019 dan 2020
Actual Revenues and Expenditures of Government of Karimun Regency (Million Rupiahs), 2019 and 2020



Sumber/Source : Badan Pengelola Aset dan Keuangan Daerah Kabupaten Karimun/Asset and Monetary Affair of Karimun Regency

2.4 KEUANGAN PEMERINTAH GOVERNMENT FINANCE

Tabel 2.4.1 **Realisasi Pendapatan Pemerintah Kabupaten Karimun Menurut Jenis Pendapatan (Rupiah), 2017 - 2020**
Table 2.4.1 **Actual Revenues of Government of Karimun Regency by Source of Revenues (Rupiahs), 2017 - 2020**

<i>Jenis Pendapatan</i> <i>Source of Revenues</i>		2017	2018
(1)		(2)	(3)
1,	Pendapatan Asli Daerah (PAD)/Original Local Government Revenue	391 595 647 140,70	349 003 011 946,49
1,1	Pajak Daerah/Local Taxes	318 200 640 381,10	281 502 082 517,50
1,2	Retribusi Daerah/Retributions	6 820 543 469,59	2 855 078 256,84
1,3	Hasil Perusahaan Milik Daerah dan Pengelolaan Kekayaan Daerah yang Dipisahkan <i>Income of Regional Gov, Corporate and Management of Separated Reg, Gov, Wealth</i>	3 019 358 700,00	3 018 776 560,00
1,4	Lain-lain PAD yang Sah/Other Original Local Gov, Revenue	63 555 104 590,01	61 627 074 612,15
2,	Dana Perimbangan Balanced Budget	666 919 062 821,00	782 262 123 753,00
2,1	Bagi Hasil Pajak/Tax Sharing	174 859 596 297,00	168 115 307 421,00
2,2	Dana Alokasi Umum <i>General Allocation Funds</i>	385 334 087 000,00	403 174 617 000,00
2,3	Dana Alokasi Khusus <i>Special Allocation Funds</i>	106 725 379 524,00	210 972 199 332,00
3,	Lain-lain Pendapatan yang Sah Other Legal Revenue	85 895 976 195,00	155 729 504 334,00
3,1	Hibah/ Gift	-	-
3,2	Dana Bagi Hasil Pajak dari Kabupaten dan Pemerintah Daerah Lainnya/tax sharing from Regency and other local governments	50 077 026 195,00	51 104 270 134,00
3,3	Bantuan Keuangan dari Provinsi atau Pemerintah Daerah Lainnya/ Financial Fund from Regency and other Local Governments		
3.3	Lainnya/Other Funds	35 818 950 000,00	104 625 234 200,00
Jumlah/Total		1 144 410 686 156,70	1 286 994 640 033,49

Catatan/Note: *termasuk bagi hasil bukan pajak/ including non tax sharing

Lanjutan Tabel/Continued Table 2.4.1

Jenis Pendapatan		2019	2020*
Source of Revenues			
	(1)	(2)	(3)
1,	Pendapatan Asli Daerah (PAD)/Original Local Government Revenue	356 972 035 839,26	288 591 276 772,19
1,1	Pajak Daerah/Local Taxes	276 466 420 201,50	204 226 968 584,00
1,2	Retribusi Daerah/Rebtributions	3 264 829 359,11	3 286 166 690,46
1,3	Hasil Perusahaan Milik Daerah dan Pengelolaan Kekayaan Daerah yang Dipisahkan <i>Income of Regional Gov, Corporate and Management of Separated Reg, Gov, Wealth</i>	5 273 552 375,00	2 209 155 191,79
1,4	Lain-lain PAD yang Sah/Other Original Local Gov, Revenue	71 967 233 903,65	78 868 986 305,94
2,	Dana Perimbangan Balanced Budget	777 012 011 114,00	769 278 643 234,00
2,1	Bagi Hasil Pajak/Tax Sharing	158 304 362 763,00	212 311 947 200,00
2,2	Dana Alokasi Umum <i>General Allocation Funds</i>	431 409 424 000,00	415 443 182 000,00
2,3	Dana Alokasi Khusus <i>Special Allocation Funds</i>	187 298 224 351,00	141 523 514 034,00
3,	Lain-lain Pendapatan yang Sah Other Legal Revenue	139 186 222 075,00	158 715 693 802,00
3,1	Hibah/ Gift	31 768 160 000,00	32 436 562 100,00
3,2	Dana Bagi Hasil Pajak dari Kabupaten dan Pemerintah Daerah Lainnya/tax sharing from Regency and other local governments	50 365 975 075,00	54 814 140 861,00
3,3	Bantuan Keuangan dari Provinsi atau Pemerintah Daerah Lainnya/ Financial Fund from Regency and other Local Governments		1 500 000 000,00
3,4	Lainnya/Other Funds	57 052 087 000,00	69 964 990 841,00
Jumlah/Total		1 273 170 269 028,26	1 216 585 613 808,19

Catatan/Note: *Unaudited

Sumber/Source: Badan Kepegawaian dan Pengembangan Sumber Daya Kabupaten Karimun/ Employee and Human Development Affair of Karimun Regency

Tabel
Table 2.4.2

**Realisasi Belanja Pemerintah Kabupaten Karimun
Menurut Jenis Belanja (Rupiah) (Unaudited), 2017 -
2020**
*Actual Expenditures of Government of Karimun Regency
by Kind of Expenditures (Rupiahs) (Unaudited), 2017 -
2020*

<i>Jenis Belanja</i> <i>Kind of Expenditures</i>		2017	2018
(1)		(2)	(3)
1.	Belanja Tidak Langsung <i>Indirect Expenditure</i>	451 320 222 027,00	499 339 309 402,00
1.1	Belanja Pegawai <i>Personnel expenditure</i>	387 214 522 360,00	403 711 623 227,00
1.2	Belanja Hibah/ <i>Grant</i>	7 341 800 000,00	9 732 000 000,00
1.3	Belanja Bantuan Sosial <i>Social Expenditure</i>	48 500 000,00	164 200 000,00
1.4	Belanja Bantuan Keuangan Kepada Pemerintah Desa dan Partai Politik <i>Financial Assistance Expenditure to Village Government and Political Parties</i>	55 512 739 392,00	85 389 486 175,00
1.5	Belanja Tidak Terduga <i>Unpredicted Expenditure</i>	1 202 660 275,00	342 000 000,00
2.	Belanja Langsung <i>Direct Expenditure</i>	737 631 435 773,00	855 962 446 343,40
2.1	Belanja Pegawai <i>Personnel expenditure</i>	162 854 431 500,00	180 972 744 350,00
2.2	Belanja Barang dan Jasa <i>Goods and Services Expenditure</i>	378 676 650 551,00	419 713 501 581,40
2.3	Belanja Modal <i>Capital expenditure</i>	196 100 353 722,00	255 276 200 412,00
Jumlah/Total		1 188 951 657 800,00	1 355 301 755 745,40

Lanjutan Tabel/*Continued Table* 2.4.2

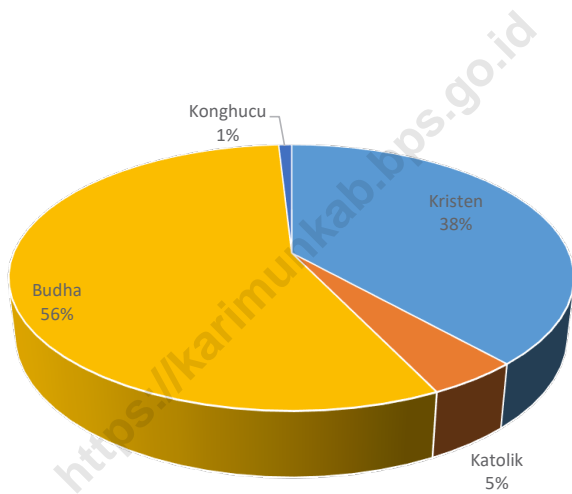
<i>Jenis Belanja</i> <i>Kind of Expenditures</i>		2019	2020*
(1)		(2)	(3)
1.	Belanja Tidak Langsung <i>Indirect Expenditure</i>	566 902 019 970,00	554 540 886 169,00
1.1	Belanja Pegawai <i>Personnel expenditure</i>	450 739 754 643,00	444 140 542 952,00
1.2	Belanja Hibah/ <i>Grant</i>	14 280 900 000,00	48 119 168 400,00
1.3	Belanja Bantuan Sosial <i>Social Expenditure</i>	299 500 000,00	313 300 000,00
1.4	Belanja Bantuan Keuangan Kepada Pemerintah Desa dan Partai Politik <i>Financial Assistance Expenditure to Village Government and Political Parties</i>	101 381 865 327,00	49 608 010 171,00
1.5	Belanja Tidak Terduga <i>Unpredicted Expenditure</i>	200 000 000,00	12 359 864 646,00
2.	Belanja Langsung <i>Direct Expenditure</i>	703 246 582 160,62	588 322 058 002,00
2.1	Belanja Pegawai <i>Personnel expenditure</i>	167 236 211 400,00	175 696 314 344,00
2.2	Belanja Barang dan Jasa <i>Goods and Services Expenditure</i>	328 650 215 804,62	279 055 100 064,00
2.3	Belanja Modal <i>Capital expenditure</i>	207 360 154 956,00	133 570 643 594,00
Jumlah/Total		1 270 148 602 130,62	1 142 862 944 171,00

Catatan/Note: *Unaudited

Sumber/Source: Badan Kepegawaian dan Pengembangan Sumber Daya Kabupaten Karimun/ *Employee and Human Development
Affair of Karimun Regency*

Gambar 7
Figures

Persentase Akta Perkawinan yang Dikeluarkan Menurut Agama di Kabupaten Karimun, 2020
Percentage of Marriage Deeds Issued by Religion in Karimun Regency, 2020



Sumber/Source : Dinas Kependudukan dan Catatan Sipil Kabupaten Karimun/ *Demography and Civil Report Service of Karimun Regency*

2.5 ADMINISTRASI PEMERINTAHAN GOVERNMENT ADMINISTRATION

Tabel 2.5.1 Jumlah Kepemilikan Kartu Tanda Penduduk Elektronik (KTP-el) Menurut Kecamatan dan Jenis Kelamin di Kabupaten Karimun, 2020
Numbers of Owned Identity Card by Subdistrict and Sex in Karimun Regency, 2020

Kecamatan Subdistrict	Laki-Laki Male	Perempuan Female	Jumlah Total
(1)	(2)	(3)	(4)
Moro	6 942	6 463	13 405
Durai	2 292	2 163	4 455
Kundur	11 399	11 589	22 988
Kundur Utara	4 839	4 641	9 480
Kundur Barat	6 914	6 610	13 524
Ungar	2 255	2 210	4 465
Belat	2 599	2 362	4 961
Karimun	18 597	18 181	36 778
Buru	3 929	3 670	7 599
Meral	17 243	16 342	33 585
Tebing	10 052	9 893	19 945
Meral Barat	5 405	5 064	10 469
Karimun	92 466	89 188	181 654

Sumber/Source: Dinas Kependudukan dan Catatan Sipil Kabupaten Karimun/ *Demography and Civil Report Service of Karimun Regency*

Tabel
Table 2.5.2**Jumlah Penerbitan Akta Kelahiran Menurut Kecamatan di Kabupaten Karimun, 2019 dan 2020**
Number of Issued Birth Certificate by Subdistrict in Karimun Regency, 2019 and 2020

Kecamatan Subdistrict	2019	2020
(1)	(2)	(3)
Moro	542	151
Durai	697	44
Kundur	1 667	279
Kundur Utara	1 543	109
Kundur Barat	964	172
Ungar	231	31
Belat	299	64
Karimun	535	667
Buru	122	74
Meral	532	662
Tebing	135	398
Meral Barat	198	223
Karimun	7 465	2 874

Sumber/Source: Dinas Kependudukan dan Catatan Sipil Kabupaten Karimun/ *Demography and Civil Report Service of Karimun Regency*

Tabel
Table 2.5.3

Jumlah Akta Perkawinan yang Dikeluarkan Menurut Agama di Kabupaten Karimun, 2019 dan 2020
Number of Marriage Deeds Issued by Religion in Karimun Regency, 2019 and 2020

Agama Religion	2019	2020
(1)	(2)	(3)
Kristen	83	43
Katolik	21	5
Hindu	-	0
Budha	187	63
Konghucu	8	1
Karimun	299	112

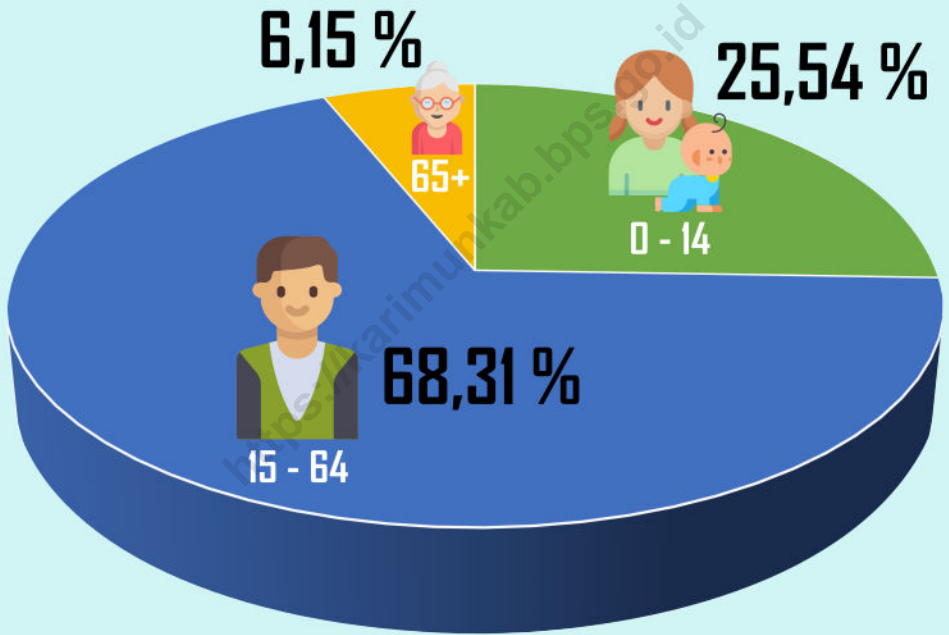
Sumber/Source: Dinas Kependudukan dan Catatan Sipil Kabupaten Karimun/ *Demography and Civil Report Service of Karimun Regency*

Tabel 2.5.3 Jumlah Sertifikat Hak Atas Tanah yang Diterbitkan Menurut Jenisnya di Kabupaten Karimun, 2019 dan 2020
Number of Issued Land Right Certificate by Kinds in Karimun Regency, 2019 and 2020

<i>Jenis Religion</i>	2019	2020
(1)	(2)	(3)
Hak Milik	21 674	4 848
Hak Guna Bangunan	859	341
Hak Guna Usaha	-	-
Hak Pakai	230	1 055
Karimun	22 763	6 244

Sumber/Source: Badan Pertanahan Nasional Kabupaten Karimun/ *Demography and Civil Report Service of Karimun Regency*

Persentase Penduduk Menurut Kelompok Umur, 2020
Percentage of Population by Age Group, 2020



253.457

Jiwa / people

Jumlah Penduduk
Population

166,31

jiwa (people)
/km²

Kepadatan Penduduk
Population Density

104,9

Rasio Jenis Kelamin
Sex Ratio

PENJELASAN TEKNIS

1. Sumber utama data kependudukan adalah sensus penduduk yang dilaksanakan setiap sepuluh tahun sekali. Sensus penduduk telah dilaksanakan sebanyak enam kali sejak Indonesia merdeka, yaitu tahun 1961, 1971, 1980, 1990, 2000, dan 2010. Di dalam sensus penduduk, pencacahan dilakukan terhadap seluruh penduduk yang berdomisili di wilayah teritorial Indonesia termasuk warga negara asing kecuali anggota korps diplomatik negara sahabat beserta keluarganya. Metode pengumpulan data dalam sensus dilakukan dengan wawancara antara petugas sensus dengan responden dan juga melalui e-sensus. Pencatatan penduduk menggunakan konsep usual residence, yaitu konsep di mana penduduk biasa bertempat tinggal. Bagi penduduk yang bertempat tinggal tetap dicacah di mana mereka biasa tinggal, sedangkan untuk penduduk yang tidak bertempat tinggal tetap dicacah di tempat di mana mereka ditemukan petugas sensus pada malam 'Hari Sensus'. Termasuk penduduk yang tidak bertempat tinggal tetap adalah tuna wisma, awak kapal berbendera Indonesia,

TECHNICAL NOTES

1. *The main source of demographic data is population census, which is conducted every ten years. Population Census has been conducted six times since Indonesia's independence: 1961, 1971, 1980, 1990, 2000, and 2010. The population census enumerates all residents who domicile in the entire territory of Indonesia including foreign citizens except the diplomatic corps members and their families. The method of data collection in a population census involves interviewing respondents and conducting e-census. Enumeration of the population uses the concept of "usual residence", which is the concept of "places where people usually live". De jure was applied to the permanent residents, while de facto was applied to non-permanent residents. The permanent residents were enumerated in place where they normally live, the non-permanent residents were enumerated where they were found by the enumerators, on the night of 'Census Date'. The non permanent residents include homeless people, ship crew, boat people, remote area community, and internally displaced persons. Those who had permanent residence and*

penghuni perahu/rumah apung, masyarakat terpencil/ terasing, dan pengungsi. Bagi mereka yang mempunyai tempat tinggal tetap dan sedang bepergian ke luar wilayah lebih dari enam bulan, tidak dicacah di tempat tinggalnya, tetapi dicacah di tempat tujuannya. Untuk tahun yang tidak dilaksanakan sensus penduduk, data kependudukan diperoleh dari hasil proyeksi penduduk. Proyeksi penduduk merupakan suatu perhitungan ilmiah yang didasarkan pada asumsi dari komponen-komponen perubahan penduduk, yaitu kelahiran, kematian, dan migrasi. Proyeksi penduduk Indonesia 2010–2035 menggunakan data dasar penduduk hasil SP2010.

had been travelling away from their home for six months or more were not enumerated in their permanent place, but in the place where they were during the census. For the periods where the population census is not conducted, population projection is done to estimate population during those years. The population projection is an estimate based on the demographic components, such as birth, death, and migration. Indonesia's 2010–2035 population projection used the 2010 Population Census as the base population.

2. Penduduk Indonesia berdasarkan konsep dan definisi Sensus Penduduk 2010 adalah semua orang yang berdomisili di wilayah teritorial Indonesia selama 6 bulan atau lebih dan atau mereka yang berdomisili kurang dari 6 bulan tetapi bertujuan menetap. Konsep ini digunakan sampai dengan tahun 2019 untuk proyeksi penduduk.
3. Penduduk Indonesia berdasarkan konsep dan definisi Sensus Penduduk 2020 adalah

2. *The population of Indonesia based on 2010 Population Census are all residents of the entire territory of Indonesia who have stayed for six months or longer, and those who intended to stay more than six months even though their length of stay is less than six months. This concept was used until 2019 for population rojections.*
3. *The population of Indonesia based on 2020 Population Census are all residents of the entire*

semua orang yang berdomisili di wilayah teritorial Indonesia selama satu tahun atau lebih dan atau mereka yang berdomisili kurang dari satu tahun tetapi bertujuan menetap.

territory of Indonesia who have stayed for one year or longer, and those who intended to stay more than one year even though their length of stay is less than one year

4. Laju pertumbuhan penduduk adalah angka yang menunjukkan persentase penambahan penduduk dalam jangka waktu tertentu. *4. The growth rate of population is the number that show percentage of population growth within a specified period.*
5. Kepadatan penduduk adalah rasio banyaknya penduduk per kilometer persegi. *5. Population density is ratio of population per square kilometre.*
6. Rasio jenis kelamin adalah perbandingan antara penduduk laki-laki dan penduduk perempuan pada suatu wilayah dan waktu tertentu. Biasanya dinyatakan dengan banyaknya penduduk laki-laki untuk 100 penduduk perempuan. *6. Sex ratio is the ratio of males population to females population in a given area and time, usually expressed as the number of males for every 100 females.*
7. Distribusi penduduk adalah pola persebaran penduduk di suatu wilayah, baik berdasarkan batas-batas geografis maupun berdasarkan batas-batas administrasi pemerintahan. *7. Population distribution is the pattern of population distribution in an area, either by geographic boundaries or by government administrative boundaries.*
8. Komposisi penduduk adalah pola persebaran penduduk menurut karakteristiknya, contoh: penduduk menurut kelompok umur, penduduk menurut jenis kelamin. *8. Population composition is the pattern of population distribution by its characteristics, example: population by age group, population by sex.*

9. Rumah tangga adalah seseorang atau sekelompok orang yang mendiami sebagian atau seluruh bangunan fisik/sensus dan biasanya tinggal bersama serta pengelolaan makan dari satu dapur. Yang dimaksud makan dari satu dapur adalah jika pengurusan kebutuhan sehari-harinya dikelola bersama-sama menjadi satu.
 10. Anggota rumah tangga adalah semua orang yang biasanya bertempat tinggal di suatu rumah tangga, baik yang berada di rumah pada waktu pencacahan maupun yang sementara tidak ada.
 11. Rata-rata anggota rumah tangga adalah angka yang menunjukkan rata-rata jumlah anggota rumah tangga per rumah tangga.
 12. Istilah migrasi seumur hidup disebut bila Kabupaten tempat tinggal seseorang pada saat pencacahan berbeda dengan Kabupaten tempat lahirnya.
 13. Istilah migrasi risen disebut bila Kabupaten tempat tinggal seseorang pada saat pencacahan berbeda dengan Kabupaten tempat tinggalnya 5 tahun yang lalu.
9. *Household is an individual or group of people living in a physical/census building unit or part of it and usually commit on a common provision for food and other essentials of living. Common provision for food means one organising daily needs for all of household members.*
 10. *Household member are those who usually lives in a household regardless of their location at the time of enumeration.*
 11. *Average household size is the average number of household members per household.*
 12. *Lifetime migration terminology if someone's Regency of residence at the time of enumeration was different from his/her Regency of birthplace.*
 13. *Recent migration terminology if someone's Regency of residence at the time of enumeration was different from his/her Regency of residence 5 years ago.*

- | | |
|---|---|
| <p>14. Penduduk usia kerja adalah penduduk yang berumur 15 tahun ke atas.</p> | <p>14. <i>Working age population is persons of 15 years and over.</i></p> |
| <p>15. Angkatan kerja adalah penduduk usia kerja (15 tahun ke atas) yang bekerja, punya pekerjaan namun sementara tidak bekerja, dan pengangguran.</p> | <p>15. <i>Labor force or economically active are persons of 15 years and over, who in the previous week were working, temporarily absent from work but having jobs, and unemployment.</i></p> |
| <p>16. Bekerja adalah kegiatan ekonomi yang dilakukan oleh seseorang dengan maksud memperoleh atau membantu memperoleh pendapatan atau keuntungan dan lamanya bekerja paling sedikit 1 jam secara terus menerus dalam seminggu yang lalu (termasuk pekerja keluarga tanpa upah yang membantu dalam suatu usaha/kegiatan ekonomi).</p> | <p>16. <i>Working is economic activity conducted by a person and intended to earn income by doing work or helping to do work at least one hour continuously during the reference week (including unpaid family worker/s for any economic activity).</i></p> |
| <p>17. Jumlah jam kerja seluruhnya adalah jumlah jam kerja yang digunakan untuk bekerja (tidak termasuk jam kerja istirahat resmi dan jam kerja yang digunakan untuk hal-hal di luar pekerjaan).</p> | <p>17. <i>Total working hours is the total hours spent by an employee to perform all jobs (excluding the time used for other activities which are not classified as work).</i></p> |
| <p>18. Lapangan usaha adalah bidang kegiatan dari pekerjaan/tempat bekerja di mana seseorang bekerja. Klasifikasi lapangan usaha mengikuti Klasifikasi Baku Lapangan Usaha Indonesia (KBLI) dalam 1 digit.</p> | <p>18. <i>Industry is field of a person's activity or establishment. The classification of industries follows the Indonesia Standard Industrial Classification (KBLI) in one digit.</i></p> |
| <p>19. Status pekerjaan adalah</p> | <p>19. <i>Employment status is the</i></p> |

- kedudukan seseorang dalam unit usaha/ kegiatan dalam melakukan pekerjaan. *status of a person at his place of work or establishment where he was employed.*
20. Berusaha sendiri tanpa dibantu orang lain adalah bekerja atau berusaha dengan menanggung risiko secara ekonomis, yaitu dengan tidak kembalinya ongkos produksi yang telah dikeluarkan dalam rangka usahanya tersebut, serta tidak menggunakan pekerja dibayar maupun pekerja tak dibayar, termasuk yang sifat pekerjaannya memerlukan teknologi atau keahlian khusus. *20. Own-account worker is a person who works at his own risk without assisted by paid per mount worker or unpaid worker include technical job or skill job.*
21. Berusaha dibantu buruh tidak tetap/buruh tidak dibayar adalah bekerja atau berusaha atas risiko sendiri, dan menggunakan buruh/pekerja tak dibayar dan atau buruh/pekerja tidak tetap. *21. Employer assisted by temporary workers/unpaid worker is a person who works at his own risk and assisted by temporary worker/ unpaid worker.*
22. Berusaha dibantu buruh tetap/buruh dibayar adalah berusaha atas risiko sendiri dan mempekerjakan paling sedikit satu orang buruh/pekerja tetap yang dibayar. *22. Employer assisted by permanent workers/paid workers is a person who does his business at her/ his own risk at least one assisted by paid permanent worker.*
23. Buruh/karyawan/pegawai adalah seseorang yang bekerja pada orang lain atau instansi/kantor/ perusahaan secara tetap dengan menerima upah/gaji baik berupa uang maupun barang. Buruh yang tidak *23. Employee is a person who work permanently for other people or institution/office/company and gains some money/cash or goods as wage/salary. Labor who have no permanent employer is not categorized as a laborer/ worker/*

mempunyai majikan tetap, tidak digolongkan sebagai buruh/karyawan, tetapi sebagai pekerja bebas. Seseorang dianggap memiliki majikan tetap jika memiliki 1 (satu) majikan (orang/rumah tangga) yang sama dalam sebulan terakhir, khusus pada sektor bangunan batasannya tiga bulan. Apabila majikannya instansi/ lembaga, boleh lebih dari satu.

employee but casual worker. A laborers in general is considered to have a permanent employer if he has the same employer during the past month, particularly for building construction sector is 3 months. If the employer is an institution, more than 1 (one) employer is allowed.

24. Pekerja bebas adalah seseorang yang bekerja pada orang lain/majikan/institusi yang tidak tetap (lebih dari 1 majikan dalam sebulan terakhir) di usaha pertanian baik berupa usaha rumah tangga maupun bukan usaha rumah tangga, ataupun di nonpertanian atas dasar balas jasa dengan menerima upah atau imbalan baik berupa uang maupun barang, dan baik dengan sistem pembayaran harian maupun borongan.
25. Pekerja tak dibayar adalah seseorang yang bekerja membantu usaha untuk memperoleh penghasilan/keuntungan yang dilakukan oleh salah seorang anggota rumah tangga atau bukan anggota rumah tangga tanpa mendapat upah/gajibaik berupa uang maupun barang.

24. *Casual employee is a person who does not work permanently for other people/employer/institution(more than 1 employer during the last 1 month) in agricultural sector, either home industry or not home industry, or in non-agricultural sector based on remuneration paid with money or goods, and based on daily or contact payment system.*
25. *Unpaid worker is a person who intended to work without pay either with money or good, in an establishment run by other members of the family, relative or neighbour.*

ULASAN**DESCRIPTION****3.1 Kependudukan**

Berdasarkan hasil Sensus Penduduk 2020 (September), jumlah penduduk Kabupaten Karimun tahun 2020 mencapai 253.457 jiwa, terdiri 129.761 laki-laki, dan 123.696 perempuan. Dengan demikian rasio jenis kelamin secara total mencapai 105.

Jika ditinjau menurut kepadatan, wilayah yang paling padat penduduk pada tahun 2020 adalah Kecamatan Karimun dengan jumlah 859 jiwa/km², sedangkan wilayah yang paling jarang penduduk berada di Kecamatan Moro dengan jumlah 42 jiwa/km². Secara umum, kepadatan penduduk Kabupaten Karimun sebesar 167 jiwa/km².

3.2 Ketenagakerjaan

Masalah kependudukan selalu berkaitan dengan masalah ketenagakerjaan. Tingginya tingkat pertumbuhan penduduk akan berpengaruh pada tingginya penyediaan (supply) tenaga kerja. Penawaran tenaga kerja yang tinggi tanpa diikuti penyediaan kesempatan kerja yang cukup akan menimbulkan pengangguran.

Hasil Sakernas 2020 memberikan

3.1 Population

Based on the result of the 2020 Population Census (September) Karimun regency's population in 2020 is 253.457 people, consisting of 129.761men and 123.696 women. Thus the sex ratio is 105.

According to its density, the most dense populated area in 2020 located in Karimun subdistrict with a nearly to 859 people/ km², while the rarest dense population area is located in the Moro subdistrict with just 42 people/ km². In overall, the population density of Karimun regency is reach to 167 people /km².

3.2 Employment

Population problem always related with employment problem, since labor supply was affected by population growth. The growth of labor supply that didn't accompany with the work opportunity will generate unemployment.

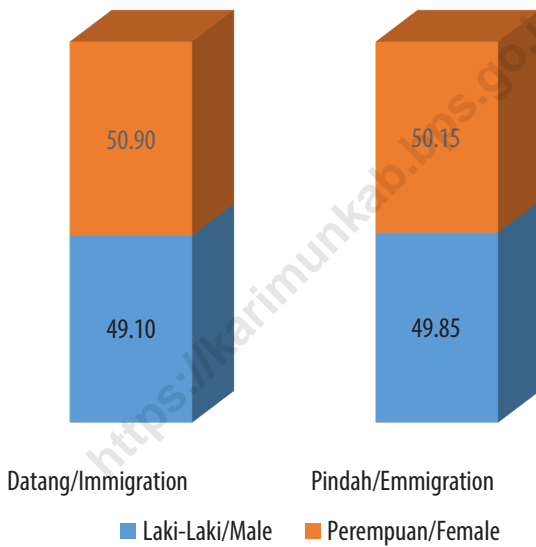
The Results of 2020's National Labor

gambaran bahwa dari di Kabupaten Karimun terdapat 59,76 persen angkatan kerja dari total penduduk yang berusia 15 tahun ke atas dengan rincian penduduk laki-laki yang termasuk angkatan kerja sebanyak 69.705 orang (66,33 persen) sedangkan penduduk perempuan 35.376 orang (33,67 persen). Dari total penduduk berumur 15 tahun ke atas yang bekerja seminggu yang lalu, sebanyak 49,92 persen merupakan buruh/karyawan/pegawai, 35,79 persen berusaha sendiri dan berusaha dibantu buruh, 5,87 persen merupakan pekerja bebas, dan 8,42 persen merupakan pekerja keluarga/pekerja tidak dibayar.

Surveys shows that in Karimun Regency there is 59,76 percent population who is economically active among all residents who was 15 years of age and above, the male workforce reached 69.705 people (66,33 percent), and the female workforce is 35.376 people (33,67 percent). From all population aged 15 years and over who work during the previous week, there are 49,92 percent who is employee, 35,79 percent own account workers and employer assisted owners, 5,87 percent is casual workers, and 8,42 percent is family workers/unpaid workers.

Gambar 8
Figures

Persentase Penduduk yang Pindah, Datang, serta Kejadian Kematian dan Kelahiran Menurut Jenis Kelamin di Kabupaten Karimun, 2020
Percentage Of Emmigration, Immogration, Death, and Birth by Sex in Karimun Regency, 2020



Sumber/Source : Dinas Kependudukan dan Pencatatan Sipil Kabupaten Karimun/ Demography and Civil Report Service of Karimun Regency

**3.1 KEPENDUDUKAN
POPULATION**

Tabel 3.1.1 Penduduk, Laju Pertumbuhan Penduduk per Tahun, Distribusi Persentase Penduduk, Kepadatan Penduduk, Rasio Jenis Kelamin Penduduk Menurut Kecamatan di Kabupaten Karimun, 2020
Population, Population Growth Rate, Percentage Distribution of Population, Population Density, and Population Sex Ratio by Subdistrict in Karimun Regency, 2020

Kecamatan Subdistrict	Penduduk (jiwa) Population (people)	Laju Pertumbuhan Penduduk per Tahun 2010 - 2020 Annual Population Growth Rate (%) 2010 - 2020
(1)	(2)	(3)
Moro	18 640	0,61
Durai	6 026	0,34
Kundur	30 490	0,60
Kundur Utara	12 653	0,37
Kundur Barat	18 854	1,51
Ungar	5 660	0,80
Belat	6 346	2,56
Karimun	51 353	1,82
Buru	9 770	0,83
Meral	48 964	2,77
Tebing	29 721	2,50
Meral Barat	14 980	3,37
Karimun	253 457	1,72

Lanjutan Tabel/Continued Table 3.1.1

Kecamatan Subdistrict	Persentase Penduduk Percentage of Total Population	Kepadatan Penduduk per km ² Population Density per sq.km
(1)	(4)	(5)
Moro	7,35	41,61
Durai	2,38	95,68
Kundur	12,03	364,10
Kundur Utara	4,99	51,51
Kundur Barat	7,44	99,27
Ungar	2,23	101,93
Belat	2,50	58,04
Karimun	20,26	859,32
Buru	3,85	133,11
Meral	19,32	846,40
Tebing	11,73	389,27
Meral Barat	5,91	243,38
Karimun	100	166,31

Lanjutan Tabel/*Continued Table* 3.1.1

Kecamatan <i>Subdistrict</i>	Rasio Jenis Kelamin <i>Sex Ratio</i>
(1)	(6)
Moro	109,25
Durai	106,58
Kundur	99,83
Kundur Utara	105,77
Kundur Barat	105,22
Ungar	101,78
Belat	109,58
Karimun	103,43
Buru	108,09
Meral	106,40
Tebing	104,21
Meral Barat	107,22
Karimun	104,90

Sumber/*Source*: Hasil SP2020 (September)/*The result of the 2020 Population Census (September)*

Tabel 3.1.2 **Jumlah Penduduk Menurut Kelompok Umur dan Jenis Kelamin di Kabupaten Karimun, 2020**
Table *Population by Age Group and Sex in Karimun Regency, 2020*

Kelompok Umur <i>Age Group</i>	Laki-Laki <i>Male</i>	Perempuan <i>Female</i>	Jumlah <i>Total</i>
(1)	(2)	(3)	(4)
0-4	12 088	11 580	23 668
5-9	11 556	10 789	22 345
10-14	9 714	8 997	18 711
15-19	11 083	10 661	21 744
20-24	11 377	10 564	21 941
25-29	10 341	9 666	20 007
30-34	9 872	9 550	19 422
35-39	9 333	9 256	18 589
40-44	9 406	9 003	18 409
45-49	8 630	8 030	16 660
50-54	7 098	6 883	13 981
55-59	6 474	6 197	12 671
60-64	4 952	4 759	9 711
65-69	3 496	3 271	6 767
70-74	2 175	2 208	4 383
75+	2 166	2 282	4 448
Karimun	129 761	123 696	253 457

Sumber/Source: Hasil Perapihan Umur dari Data Administratif dan SP2020 (September)/*The Result of Smoothing Single Year of Age from Administrative Data and the 2020 Population Census (September)*

Tabel 3.1.3
Table

Arus Migrasi Penduduk yang Tercatat Menurut Kecamatan dan Jenis Kelamin di Kabupaten Karimun, 2020
Number of Registered Population Migration Flow by Subdistrict and Sex in Karimun Regency, 2020

Kecamatan Subdistrict	Datang Immigration		
	Laki-Laki Male	Perempuan Female	Jumlah Total
(1)	(2)	(3)	(4)
Moro	47	60	107
Durai	16	22	38
Kundur	102	110	212
Kundur Utara	45	52	97
Kundur Barat	58	69	127
Ungar	20	13	33
Belat	15	14	29
Karimun	380	383	763
Buru	28	28	56
Meral	481	489	970
Tebing	412	425	837
Meral Barat	150	153	303
Karimun	1 754	1 818	3 572

Lanjutan Tabel/Continued Table 3.1.3

Kecamatan Subdistrict	Pindah Emigration		
	Laki-Laki Male	Perempuan Female	Jumlah Total
(1)	(5)	(6)	(7)
Moro	130	117	247
Durai	39	38	77
Kundur	224	222	446
Kundur Utara	76	88	164
Kundur Barat	105	115	220
Ungar	56	63	119
Belat	42	58	100
Karimun	730	731	1 461
Buru	53	55	108
Meral	576	553	1 129
Tebing	319	317	636
Meral Barat	147	155	302
Karimun	2 497	2 512	5 009

Sumber/Source: Dinas Kependudukan dan Pencatatan Sipil Kabupaten Karimun/ Demography and Civil Report Service of Karimun Regency

Tabel
Table 3.1.4

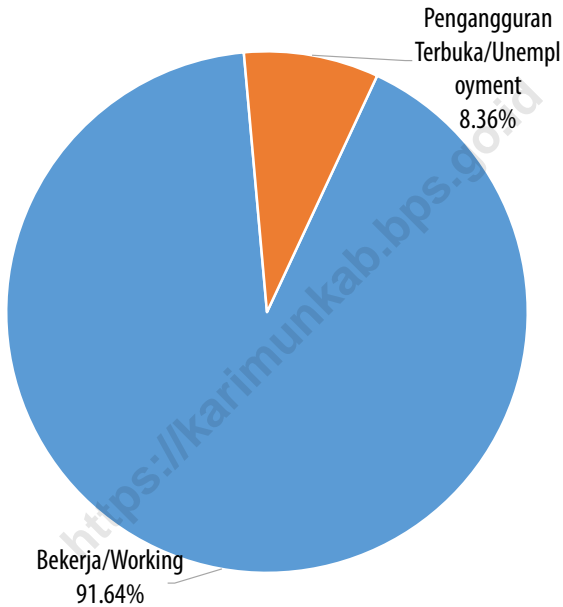
Rata-rata Anggota Keluarga Menurut Kecamatan di Kabupaten Karimun, 2020
Average of Population per Household by Subdistrict in Karimun Regency, 2020

Kecamatan Subdistrict	Penduduk Population	Keluarga Family	Rata-Rata Anggota Keluarga Population per household
(1)	(2)	(3)	(4)
Moro	18 640	6 094	3
Durai	6 026	2 015	3
Kundur	30 490	10 100	3
Kundur Utara	12 653	4 100	3
Kundur Barat	18 854	5 941	3
Ungar	5 660	2 020	3
Belat	6 346	2 240	3
Karimun	51 353	16 953	3
Buru	9 770	3 388	3
Meral	48 964	14 824	3
Tebing	29 721	8 980	3
Meral Barat	14 980	4 814	3
Karimun	253 457	81 469	3

Sumber/Source: Dinas Kependudukan dan Pencatatan Sipil Kabupaten Karimun/ *Demography and Civil Report Service of Karimun Regency*

Gambar 9
Figures

Persentase Penduduk Berumur 15 tahun Keatas yang Bekerja dan Pengangguran Terbuka di Kabupaten Karimun, 2020
Percentage of Population Aged 15 Years and Over Working and Unemployment In Karimun Regency, 2020



Sumber/Source : Survei Angkatan Kerja Nasional Agustus/August National Labor Force Survey

**3.2 KETENAGAKERJAAN
EMPLOYMENT**

Tabel 3.2.1 Jumlah Penduduk Berumur 15 Tahun Keatas Menurut Jenis Kegiatan Selama Seminggu yang Lalu dan Jenis Kelamin di Kabupaten Karimun, 2020
Population Aged 15 Years and Over by Type of Activity During The Previous Week and Sex in Karimun Regency, 2020

Kegiatan Utama Main Activities	Laki-Laki Male	Perempuan Female	Jumlah Total
(1)	(2)	(3)	(4)
I. Angkatan Kerja/Economically Active	69 705	35 376	105 081
1. Bekerja/ <i>Working</i>	62 982	33 313	96 295
2. Pengangguran Terbuka/ <i>Unemployment</i>	6 723	2 063	8 786
II. Bukan Angkatan Kerja/ Economically Inactive	19 885	50 860	70 745
1. Sekolah/ <i>Attending School</i>	9 027	7 050	16 077
2. Mengurus Rumah tangga/ <i>Housekeeping</i>	3 537	41 030	44 567
3. Lainnya/ <i>Others</i>	7 321	2 780	10 101
Karimun	89 590	86 236	175 826

Sumber/Source: BPS, Survei Angkatan Kerja Nasional (Sakernas) Agustus/BPS-Statistics Indonesia, August National Labor Force Survey

Tabel
Table 3.2.2

**Penduduk Berumur 15 Tahun ke Atas Menurut
Kelompok Umur dan Jenis Kegiatan Selama Seminggu
yang Lalu di Kabupaten Karimun, 2020**
*Population Aged 15 Years and Over by Age Group and
Type of Activity During The Previous Week Karimun
Regency, 2020*

Kelompok Umur Age Group	Angkatan Kerja/ Economically Active			Persentase Bekerja terhadap Angkatan Kerja Percentage of Working to Economically Active
	Bekerja Working	Pengangguran Unemployment	Jumlah Angkatan Kerja Total of Economically Active	
(1)	(2)	(3)	(4)	(5)
15–19	3 484	1 176	4 660	74,76
20–24	7 306	1 095	8 401	86,97
25–29	9 382	1 354	10 736	87,39
30–34	9 617	820	10 437	92,14
35–39	10 355	1 168	11 523	89,86
40–44	12 532	684	13 216	94,82
45–49	13 357	939	14 296	93,43
50–54	13 138	935	14 073	93,36
55–59	7 259	251	7 510	96,66
60+	9 865	364	10 229	96,44
Karimun	96 295	8 786	105 081	91,64

Lanjutan Tabel/*Continued Table* 3.2.2

Kelompok Umur <i>Age Group</i>	Bukan Angkatan Kerja <i>Not Economically Active</i>	Jumlah* <i>Total</i>	Persentase Angkatan Kerja terhadap Penduduk Usia Kerja <i>Percentage of Economically Active to Working Age Population</i>
(1)	(6)	(7)	(8)
15–19	17 229	21 889	21,29
20–24	5 289	13 690	61,37
25–29	4 417	15 153	70,85
30–34	4 656	15 093	69,15
35–39	5 766	17 289	66,65
40–44	4 852	18 068	73,15
45–49	5 012	19 308	74,04
50–54	3 606	17 679	79,60
55–59	5 203	12 713	59,07
60+	14 715	24 944	41,01
Karimun	70 745	175 826	59,76

Catatan/Note: *Jumlah angkatan kerja + bukan angkatan kerja
 *Sum of economically active + not economically active

Sumber/Source: BPS, Survei Angkatan Kerja Nasional (Sakernas) Agustus/BPS-Statistics Indonesia, August National Labor Force Survey

Tabel
Table 3.2.3**Penduduk Berumur 15 Tahun ke Atas Menurut Pendidikan Tertinggi yang Ditematkan dan Jenis Kegiatan Selama Seminggu yang Lalu di Kabupaten Karimun, 2020*****Population 15 Years of Age and Over by Educational Attainment and Type of Activity During the Previous Week in Karimun Regency, 2020***

Pendidikan Tertinggi yang Ditematkan <i>Educational Attainment</i>	Angkatan Kerja/ <i>Economically Active</i>			Persentase Bekerja terhadap Angkatan Kerja <i>Percentage of Working to Economically Active</i>
	Bekerja <i>Working</i>	Pengangguran ¹ <i>Unemployment¹</i>	Jumlah Angkatan Kerja <i>Total of Economically Active</i>	
(1)	(2)	(3)	(4)	(5)
Sekolah Dasar (SD) <i>Primary School</i>	41 092	3 288	44 380	92,59
Sekolah Menengah Pertama <i>Junior High School</i>	15 603	1 587	17 190	90,77
Sekolah Menengah Atas <i>Senior High School</i>	28 339	3 485	31 824	89,05
Perguruan Tinggi <i>College</i>	11 261	426	11 687	96,35
Jumlah/Total	96 295	8 786	105 081	91,64

Lanjutan Tabel/*Continued Table* 3.2.3

Pendidikan Tertinggi yang Ditatamatkan <i>Educational Attainment</i>	Bukan Angkatan Kerja <i>Not Economically Active</i>	Jumlah* <i>Total</i>	Persentase Angkatan Kerja terhadap Penduduk Usia Kerja <i>Percentage of Economically Active to Working Age Population</i>
(1)	(6)	(7)	(8)
Sekolah Dasar (SD) <i>Primary School</i>	33 959	78 339	56,65
Sekolah Menengah Pertama <i>Junior High School</i>	16 590	33 780	50,89
Sekolah Menengah Atas <i>Senior High School</i>	18 128	49 952	63,71
Perguruan Tinggi <i>College</i>	2 068	13 755	84,97
Jumlah/Total	70 745	175 826	59,76

Catatan/*Note*: ² 1. Mencari pekerjaan/*Looking for work*
 2. Mempersiapkan usaha/*Establishing a new business/firm*
 3. Merasa tidak mungkin mendapat pekerjaan/*Hopeless of job*
 4. Sudah punya pekerjaan tetapi belum mulai bekerja/*Have a job in future start*

*Jumlah angkatan kerja + bukan angkatan kerja
 **Sum of economically active + not economically active*

Sumber/*Source*: BPS, Survei Angkatan Kerja Nasional (Sakernas) Agustus/BPS-Statistics Indonesia, August National Labor Force Survey

Tabel 3.2.4 Penduduk Berumur 15 Tahun ke Atas yang Bekerja Selama Seminggu yang Lalu menurut Kelompok Umur dan Jenis Kelamin di Kabupaten Karimun, 2020
Population Aged 15 Years and Over Who Work During The Previous Week by Age Group and Sex in Karimun Regency, 2020

Kelompok Umur Age Group	Laki-Laki Male	Perempuan Female	Jumlah Total
(1)	(2)	(3)	(4)
15-19	2 391	1 093	3 484
20-24	4 136	3 170	7 306
25-29	5 477	3 905	9 382
30-34	6 703	2 914	9 617
35-39	7 253	3 102	10 355
40-44	7 966	4 566	12 532
45-49	8 806	4 551	13 357
50-54	7 848	5 290	13 138
55-59	5 392	1 867	7 259
60+	7 010	2 855	9 865
Karimun	62 982	33 313	96 295

Sumber/Source: BPS, Survei Angkatan Kerja Nasional (Sakernas) Agustus/BPS-Statistics Indonesia, August National Labor Force Survey

Tabel
Table 3.2.5

Penduduk Berumur 15 Tahun ke Atas yang Bekerja Selama Seminggu yang Lalu Menurut Lapangan Pekerjaan Utama dan Jenis Kelamin di Kabupaten Karimun, 2020
Population Aged 15 Years and Over Who Work During The Previous Week by Main Industry and Sex in Karimun Regency, 2020

Lapangan Pekerjaan Utama <i>Main Industry</i>	Laki-Laki <i>Male</i>	Perempuan <i>Female</i>	Jumlah <i>Total</i>
(1)	(2)	(3)	(4)
Pertanian <i>Agriculture</i>	16937	5429	22 366
Industri <i>Industry</i>	19173	3086	22 259
Jasa <i>Services</i>	26872	24798	51 670
Karimun	62 982	33 313	96 295

Sumber/Source: BPS, Survei Angkatan Kerja Nasional (Sakernas) Agustus/BPS-Statistics Indonesia, August National Labor Force Survey

Tabel
Table 3.2.6

Penduduk Berumur 15 Tahun ke Atas yang Bekerja Selama Seminggu yang Lalu menurut Jumlah Jam Kerja Seluruhnya dan Jenis Kelamin di Kabupaten Karimun, 2020
Population Aged 15 Years and Over Who Work During The Previous Week by Total Working Hours and Sex in Karimun Regency, 2020

Jumlah Jam Kerja Seluruhnya (jam) <i>Total Working Hours (hours)</i>	Laki-Laki <i>Male</i>	Perempuan <i>Female</i>	Jumlah <i>Total</i>
(1)	(2)	(3)	(4)
0 ¹	1 582	1 230	2 812
1-14	2 875	3 180	6 055
15-24	6 795	5 335	12 130
25-34	8 319	5 192	13 511
35-40	8 248	4 636	12 884
41+	35 163	13 740	48 903
Karimun	62 982	33 313	96 295

Catatan/Note: ¹Sementara tidak bekerja

Sumber/Source: BPS, Survei Angkatan Kerja Nasional (Sakernas) Agustus/BPS-Statistics Indonesia, August National Labor Force Survey

Tabel
Table 3.2.7

Penduduk Berumur 15 Tahun ke Atas yang Bekerja Selama Seminggu yang Lalu Menurut Status Pekerjaan Utama dan Jenis Kelamin di Kabupaten Karimun, 2020
Population Aged 15 Years and Over Who Work During The Previous Week by Main Employment Status and Sex in Karimun Regency, 2020

Status Pekerjaan Utama <i>Main Employment Status</i>	Laki-Laki <i>Male</i>	Perempuan <i>Female</i>	Jumlah <i>Total</i>
(1)	(2)	(3)	(4)
Berusaha sendiri <i>Own account worker</i>	13744	10430	24 174
Berusaha dibantu buruh tidak tetap/buruh tidak dibayar <i>Employer assisted by temporary worker/unpaid worker</i>	4293	2586	6 879
Berusaha dibantu buruh tetap/buruh dibayar <i>Employer assisted by permanent worker/paid worker</i>	2762	650	3 412
Buruh/Karyawan/Pegawai <i>Employee</i>	33663	14410	48 073
Pekerja bebas di pertanian <i>Casual agricultural worker</i>	2468	321	2 789
Pekerja bebas di nonpertanian <i>Casual non-agricultural worker</i>	2652	210	2 862
Pekerja keluarga/tak dibayar <i>Family worker/unpaid worker</i>	3400	4706	8 106
Karimun	62 982	33 313	96 295

Sumber/Source: BPS, Survei Angkatan Kerja Nasional (Sakernas) Agustus/BPS-Statistics Indonesia, August National Labor Force Survey

Tabel 3.2.8 Penduduk Berumur 15 Tahun ke Atas yang Bekerja Selama Seminggu yang Lalu Menurut Status Pendidikan yang Ditempuh dan Jenis Kelamin di Kabupaten Karimun, 2020
Population 15 Years of Age and Over by Educational Attainment and Sex in Karimun Regency, 2020

Pendidikan <i>Education Level</i>	Laki-Laki <i>Male</i>	Perempuan <i>Female</i>	Jumlah <i>Total</i>
(1)	(2)	(3)	(4)
≤ Sekolah Dasar (SD) <i>≤ Primary School</i>	28303	12789	41092
Sekolah Menengah Pertama <i>Junior High School</i>	11356	4247	15603
Sekolah Menengah Atas <i>Senior High School</i>	14591	7296	21887
Sekolah Menengah Kejuruan <i>Vocational High School</i>	4377	2075	6452
Diploma I,II,III <i>Diploma I,II,III</i>	1331	1282	2613
Universitas <i>University</i>	3024	5624	8648
Karimun	62 982	33 313	96 295

Sumber/Source: BPS, Survei Angkatan Kerja Nasional (Sakernas) Agustus/BPS-Statistics Indonesia, August National Labor Force Survey

Tabel 3.2.9
Table

**Jumlah Tenaga Kerja Asing Terdaftar Menurut
Kebangsaan di Kabupaten Karimun, 2020**
*Registered Expatriate by Nationality in Karimun
Regency, 2020*

Asal Negara <i>Origin</i>	2020
(1)	(2)
India	40
Italia	30
Filipina	23
Malaysia	11
Singapura	10
Perancis	10
China	8
Portugal	2
Afrika Selatan	2
Romania	1
Kroasia	1
Kolombia	1
Rusia	1
Canadian	1
Belarusian	1
Myanmar	1
Ifrim Dragos	1
British	1
Karimun	145

Sumber/Source: Dinas Tenaga Kerja dan Perindustrian Kabupaten Karimun / *Manpower Service and Industry of Karimun Regency*

Tabel 3.2.10 **Jumlah Pencari Kerja menurut Kelompok Umur dan Jenis Kelamin per Bulan di Kabupaten Karimun, 2020**
Table 3.2.10 **Number of Job Seekers by Age Group and Sex per Month in Karimun Regency, 2020**

Bulan Month	15 - 19 Tahun		20 - 54 Tahun	
	Laki-Laki Male	Perempuan Female	Laki-Laki Male	Perempuan Female
(1)	(2)	(3)	(4)	(5)
Januari/ January	54	11	646	74
Februari/ February	16	3	356	10
Maret/ March	26	1	419	33
April/ April	4	1	23	1
Mei/ May	3	1	17	3
Juni/ June	17	4	80	12
Juli/ July	17	12	70	12
Agustus/ August	18	6	111	4
September/ September	24	5	124	11
Oktober/ October	7	5	35	9
November/ November	8	1	101	12
Desember/ December	16	4	117	20
Karimun	210	54	2 099	201

Lanjutan Tabel/*Continued Table* 3.2.10

Bulan <i>Month</i>	> 55 Tahun		Jumlah <i>Total</i>
	Laki-Laki <i>Male</i>	Perempuan <i>Female</i>	
(1)	(6)	(7)	(8)
Januari/ <i>January</i>	7	-	792
Februari/ <i>February</i>	3	-	388
Maret/ <i>March</i>	1	-	480
April/ <i>April</i>	-	-	29
Mei/ <i>May</i>	-	-	24
Juni/ <i>June</i>	-	-	113
Juli/ <i>July</i>	-	-	111
Agustus/ <i>August</i>	-	-	139
September/ <i>September</i>	-	-	164
Oktober/ <i>October</i>	-	-	56
November/ <i>November</i>	-	-	122
Desember/ <i>December</i>	1	-	158
Karimun	12	-	2 576

Sumber/*Source*: Dinas Tenaga Kerja dan Perindustrian Kabupaten Karimun / *Manpower Service and Industry of Karimun Regency*

Tabel 3.2.11 Jumlah Pencari Kerja Terdaftar Menurut Tingkat Pendidikan Tertinggi yang Ditamatkan dan Jenis Kelamin di Kabupaten Karimun, 2020
Number of Registered Job Applicants by Educational Attainment and Sex in Karimun Regency, 2020

Pendidikan <i>Education Level</i>	Laki-Laki <i>Male</i>	Perempuan <i>Female</i>	Jumlah <i>Total</i>
(1)	(2)	(3)	(4)
Tidak Tamat Sekolah Dasar <i>Not Attain Primary School</i>	129	2	131
Sekolah Dasar <i>Primary School</i>	233	9	242
Sekolah Menengah Pertama <i>Junior High School</i>	366	32	398
Sekolah Menengah Atas /Sekolah Menengah Atas Kejuruan <i>Senior High School/Vacational Senior High School</i>	1 386	129	1 515
Diploma I/II/III/Akademi <i>Diploma I/II/III/Academy</i>	38	15	53
Universitas <i>University</i>	145	92	237
Karimun	2 297	279	2 576

Sumber/Source: Dinas Tenaga Kerja dan Perindustrian Kabupaten Karimun / Manpower Service and Industry of Karimun Regency

Tabel 3.2.12 **Perkembangan Upah Minimum Regional (UMR) Kabupaten Karimun, 2015 - 2020**
Regional Minimum Wage Development of Karimun Regency, 2015-2020

Tahun Year	Upah Minimum Regional Minimum Regional Wage	Perubahan <i>Changed</i> (%)
(1)	(2)	(3)
2015	2 168 838	14,77
2016	2 418 254	24,18
2017	2 617 760	26,17
2018	2 845 281	8,73
2019	3 074 281	8,03
2020	3 335 902	8,51

Sumber/Source: Dinas Tenaga Kerja dan Perindustrian Kabupaten Karimun / Manpower Service and Industry of Karimun Regency

Tabel 3.2.13 Rata-rata Upah/Gaji Bersih Sebulan Pekerja Formal Menurut Lapangan Pekerjaan Utama di Kabupaten Karimun (rupiah), 2018 - 2020
Average Wage a Month of Formal Worker by Main Industry in Karimun Regency (rupiah), 2018 - 2020

Lapangan Pekerjaan Utama Main Industry	2018	2019	2020
(1)	(2)	(3)	(4)
Pertanian Agriculture	1 602 228	1 602 228	1 944 223
Industri Industry	3 611 599	3 611 599	2 934 581
Jasa Services	2 696 019	2 696 019	2 665 801
Karimun	2 858 371	2 858 371	2 670 739

Sumber/Source: BPS, Survei Angkatan Kerja Nasional (Sakernas) Agustus/BPS-Statistics Indonesia, August National Labor Force Survey

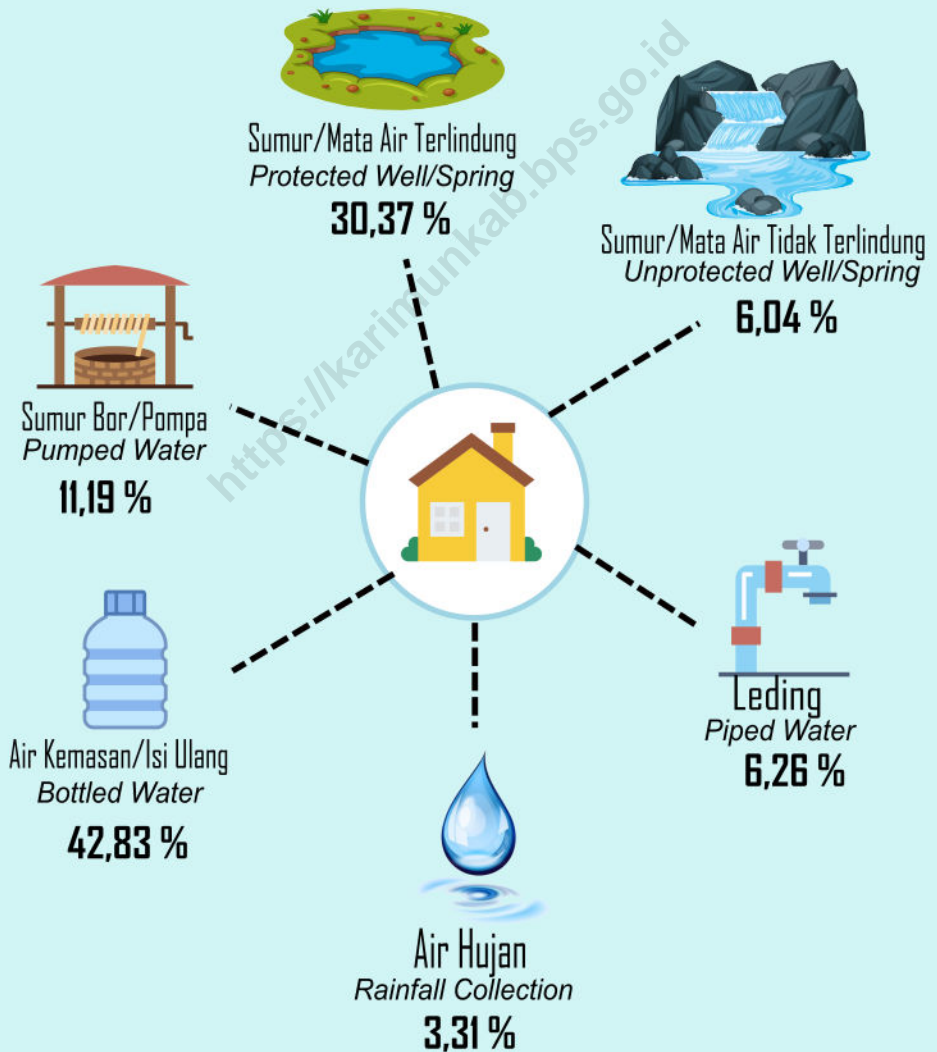
Tabel 3.2.14
Table

Rata-rata Upah/Gaji Bersih Sebulan Pekerja Informal Menurut Lapangan Pekerjaan Utama di Kabupaten Karimun (rupiah), 2018 - 2020
Average Wage a Month of Informal Worker by Main Industry in Karimun Regency (rupiah), 2018 - 2020

Lapangan Pekerjaan Utama <i>Main Industry</i>	2018	2019	2020
(1)	(2)	(3)	(4)
Pertanian <i>Agriculture</i>	1 415 605	1 356 074	1 099 103
Industri <i>Industry</i>	1 765 161	1 839 973	1 554 003
Jasa <i>Services</i>	2 037 609	2 436 372	1 783 370
Karimun	1 745 083	1 911 422	1 449 221

Sumber/Source: BPS, Survei Angkatan Kerja Nasional (Sakernas) Agustus/BPS-Statistics Indonesia, August National Labor Force Survey

Persentase Rumah Tangga Menurut Sumber Air Minum, 2020
Percentage of Household by Source of Drinking Water, 2020



PENJELASAN TEKNIS

1. Tidak/belum pernah sekolah adalah mereka yang tidak pernah atau belum pernah terdaftar dan tidak pernah atau belum pernah aktif mengikuti pendidikan di suatu jenjang pendidikan formal. Termasuk juga yang tamat/belum tamat taman kanak-kanak tetapi tidak melanjutkan ke sekolah dasar.
2. Masih bersekolah adalah mereka yang terdaftar dan aktif mengikuti pendidikan formal dan nonformal (paket a, b, atau c), baik pendidikan dasar, menengah maupun pendidikan tinggi. Bagi mahasiswa yang sedang cuti dianggap masih bersekolah.
3. Tidak bersekolah lagi adalah mereka yang pernah terdaftar dan aktif mengikuti pendidikan di suatu jenjang pendidikan formal dan nonformal (Paket A, B, atau C), tetapi pada saat pencacahan tidak lagi terdaftar dan tidak aktif mengikuti pendidikan.
4. 4amat sekolah adalah menyelesaikan pelajaran yang ditandai dengan lulus ujian akhir pada kelas atau tingkat terakhir suatu jenjang pendidikan di sekolah negeri maupun swasta dengan mendapatkan tanda

TECHNICAL NOTES

1. *Not/never attending school is someone who has never attended or never been registered in a formal education, such as primary, secondary, and tertiary education. Those who just completed kindergarten are considered as never attended school.*
2. *Attending school is someone who is currently attending primary, secondary, or tertiary education, including package A, package B, or package C. College student who postpones his/her study is considered as attending school.*
3. *Not attending school anymore is someone who had enrolled and participated in formal and non-formal education in the past including package A, package B, or package C, but currently does not attend school.*
4. *Completed particular level of education is someone who has completed particular level of education in private or public school and accepting graduation certificate. Someone who has never attended the highest*

tamat belajar/ijazah. Seseorang yang belum mengikuti pelajaran pada kelas tertinggi tetapi telah mengikuti ujian akhir dan lulus dianggap tamat sekolah.

grade but passed the final exam is considered as completed particular level of education.

5. Dapat membaca dan menulis artinya dapat membaca dan menulis kata-kata/kalimat sederhana dengan suatu aksara tertentu.

5. *Able to read and write is the ability to read and write at least a simple sentence in any letter of alphabets.*

6. Jenjang Pendidikan Formal terdiri atas pendidikan dasar, pendidikan menengah, dan pendidikan tinggi. Jenis pendidikan yang diajarkan mencakup pendidikan umum, kejuruan, akademik, profesi, vokasi, keagamaan, dan khusus.

6. *The Formal Education Level consists of primary education, secondary education, and high education. The kind of education that taught consists of general education, vocational, academic, professional, religious, and specific education.*

a. Pendidikan Dasar berbentuk Sekolah Dasar (SD) dan Madrasah Ibtidaiyah (MI) atau bentuk lain yang sederajat serta Sekolah Menengah Pertama (SMP) dan Madrasah Tsanawiyah (MTs), atau bentuk lain yang sederajat

a. *The Primary Education consists of Elementary School and Islamic Elementary School or other equivalent forms and Junior High School and MTs, or other equivalent forms.*

b. Pendidikan Menengah berbentuk Sekolah Menengah Atas (SMA), Madrasah Aliyah (MA), Sekolah Menengah Kejuruan (SMK), dan Madrasah Aliyah Kejuruan (MAK), atau bentuk lain yang sederajat

b. *The Secondary Education consists of the senior high school, MA, Vocational School, and Vocational Madrasah Aliyah, or other equivalent forms.*

c. Pendidikan Tinggi merupakan jenjang pendidikan setelah pendidikan menengah yang mencakup program

c. *The High Education consists of the education level after the secondary education that consists of diplomas, bachelor,*

pendidikan diploma, sarjana, magister, spesialis, dan doktor yang diselenggarakan oleh perguruan tinggi. Perguruan tinggi dapat berbentuk akademi, politeknik, sekolah tinggi, institut, atau universitas.

master, specialist, and doctoral degrees that are held by the college. The colleges can be academy, polytechnic, high school, institute, or university.

8. Angka Partisipasi Murni adalah proporsi penduduk pada kelompok umur jenjang pendidikan tertentu yang masih bersekolah terhadap penduduk pada kelompok umur tersebut. Sejak tahun 2007, Pendidikan Non Formal (Paket A, Paket B, dan Paket C) turut diperhitungkan.

8. *Net Enrollment Rate is the proportion of people in certain age groups of education who are still attending school to people of that age group. Since 2007, Non Formal Education (Package A, Package B, and Package C) are taken into account.*

9. Angka Partisipasi Kasar adalah proporsi anak sekolah pada suatu jenjang tertentu terhadap penduduk pada kelompok usia tertentu. Sejak tahun 2007 Pendidikan Non Formal (Paket A, Paket B, dan Paket C) turut diperhitungkan.

9. *Gross Enrollment Rate is the proportion students at level of education to people in particular age group. Since 2007, Non Formal Education (Package A, Package B, and Package C) are taken into account.*

10. Rasio Murid-Guru adalah angka yang merupakan hasil pembagian antara banyaknya murid dengan banyaknya guru.

10. *Pupil-Teacher Ratio is the number that is the result of the division between the numbers of students with the number of teachers.*

11. Rumah Sakit adalah tempat pemeriksaan dan perawatan kesehatan, biasanya berada di bawah pengawasan dokter/tenaga medis, yang melayani penderita yang sakit untuk berobat rawat jalan atau rawat inap.

11. *Hospital is a place for health check, usually controlled/supervised by doctors/medical personnel to serve the ill patients to get outpatient or inpatient treatment services.*

12. Rumah Sakit Bersalin adalah rumah sakit khusus untuk persalinan, dilengkapi pelayanan spesialis pemeriksaan kehamilan, persalinan, rawat inap dan rawat jalan ibu dan anak yang berada di bawah pengawasan dokter spesialis kandungan.
12. *Maternity Hospital is a specialized hospital for childbirth, has specialist inspection service to pregnancy, childbirth, hospitalization and outpatient for mothers and children that is under the supervision of an obstetrician.*
13. Rumah Bersalin adalah sarana pelayanan kesehatan dengan izin sebagai rumah bersalin, dilengkapi pelayanan pemeriksaan kehamilan, persalinan serta pemeriksaan ibu dan anak yang berada di bawah pengawasan bidan senior.
13. *Maternity House is health care facility with a license as a maternity house, equipped with prenatal care, childbirth and examination of mothers and children which is under the supervision of a senior midwife.*
14. Poliklinik adalah sarana kesehatan yang dipakai untuk pelayanan berobat jalan, biasanya berada di bawah pengawasan dokter/tenaga medis.
14. *Polyclinic is a health facility in which to get outpatient services, usually under the control of doctor/medical personnel.*
15. Puskesmas (Pusat Kesehatan Masyarakat) adalah unit pelaksana teknis dinas kesehatan Kecamatan yang mempunyai fungsi utama sebagai penyelenggara pelayanan kesehatan tingkat pertama. Wilayah kerja puskesmas maksimal adalah satu kecamatan dan untuk dapat menjangkau wilayah kerjanya, puskesmas mempunyai jaringan pelayanan yang meliputi unit
15. *Public Health Center is technical implementation unit of regency health department that have the primary function as a first-level health care providers. The working area standard of public health center is one district and to reach their working areas, public health centers have a service network covering subsidiary of public health center, mobile public health center units, and midwife units (Regulation*

Puskesmas Pembantu (Pustu), unit Puskesmas Keliling (Puskel), dan unit bidan desa/komunitas (Peraturan Menteri Kesehatan RI No. 75 Tahun 2014 Tentang Pusat Kesehatan Masyarakat).

of the Minister of Health of Indonesia Number 75 Year 2014 about Public Health Center).

16. Apotek adalah suatu tempat tertentu yang digunakan untuk melakukan pekerjaan kefarmasian, dan penyaluran/penjualan obat atau bahan farmasi dan perbekalan kesehatan lainnya kepada masyarakat yang dikelola oleh tenaga apoteker (Peraturan Menteri Kesehatan RI No. 1332 Tahun 2002 Tentang Perubahan Atas Peraturan Menteri Kesehatan RI No. 922/MENKES/PER/X/1993 Tentang Ketentuan dan Tata Cara Pemberian Izin Apotek).
16. *Pharmacy is a specific place that is used for pharmaceutical jobs, and distribution/sale of drugs/ pharmaceuticals and other medical supplies to people that are administered by trained pharmacist (Regulation of the Minister of Health of Indonesia Number 1332 Year 2002 about the Changes of Regulation of the Minister of Health of Indonesia Number 922/MENKES/PER/X/1993 about Pro- vision and Procedures for Administration of Licensed Pharmacies).*
17. Posyandu adalah kegiatan kesehatan dasar yang diselenggarakan dari, oleh dan untuk masyarakat yang dibantu oleh petugas kesehatan. Posyandu merupakan salah satu Upaya Kesehatan Bersumberdaya Masyarakat (UKBM). Jadi, posyandu merupakan kegiatan swadaya dari masyarakat di bidang kesehatan dengan penanggung jawab kepala desa.
17. *Maternal and Child Health Center is a basic health activity organized from, by and for communities assisted by health workers. Maternal and child health center is one of Community-Based Health Efforts (UKBM). Thus, Posyandu is a self-help activity of the community in the health sector with the responsibility of the village head.*
18. Klinik/Balai Kesehatan adalah fasilitas pelayanan kesehatan
18. *Clinic /Health Center is a health service facility that carries out*

yang menyelenggarakan pelayanan kesehatan perorangan yang menyediakan pelayanan medis dasar dan/atau spesialisik, diselenggarakan oleh lebih dari satu jenis tenaga kesehatan (perawat dan/atau bidan) dan dipimpin oleh seorang tenaga medis (dokter, dokter spesialis, dokter gigi atau dokter gigi spesialis).

individual health services that provide basic medical and/or specialist services, organized by more than one type of health worker (nurse and/or midwife) and is led by a medical professional (doctor, dentist or dentist specialist).

19. Polindes adalah salah satu bentuk partisipasi atau peran serta masyarakat dalam menyediakan tempat pertolongan persalinan dan pelayanan kesehatan ibu dan anak, termasuk KB yang mana tempat dan lokasinya berada di desa. Polindes hanya dapat dirintis di desa yang telah mempunyai bidan yang tinggal di desa tersebut.

19. *Polindes is a form of participation or participation of the community in providing delivery places and maternal and child health services, including family planning where the place and location are located in the village. Polindes can only be initiated in villages that already have midwives living in the village.*

20. Tenaga medis adalah tenaga ahli kedokteran dengan fungsi utamanya adalah memberikan pelayanan medis kepada pasien dengan mutu sebaik-baiknya dengan menggunakan tata cara dan teknik berdasarkan ilmu kedokteran dan etik yang berlaku serta dapat dipertanggungjawabkan.

20. *Medical personnel are medical experts with the main function is to provide medical services to patients with the best possible quality by using procedures and techniques based on medical science and ethics that apply and can be accounted for.*

21. Tenaga keperawatan adalah mereka yang memiliki kemampuan dan kewenangan melakukan tindakan

21. *Nursing personnel are those who have the ability and authority to perform nursing actions based on the knowledge they have, obtained*

- keperawatan berdasarkan ilmu yang dimilikinya, yang diperoleh melalui pendidikan keperawatan.
22. Tenaga kebidanan adalah mereka yang telah menyelesaikan (lulus) program pendidikan kebidanan yang diakui secara resmi oleh negaranya serta berdasarkan kompetensi praktik kebidanan dasar yang dikeluarkan ICM (International Confederation of Midwives) dan kerangka kerja dari standar global ICM untuk pendidikan kebidanan, telah memenuhi kualifikasi yang dipersyaratkan untuk didaftarkan (register) dan/atau memiliki izin yang sah (lisensi) untuk melakukan praktik kebidanan, dan menggunakan gelar/hak sebutan sebagai "bidan", serta mampu menunjukkan kompetensinya di dalam praktik kebidanan.
23. Tenaga kefarmasian adalah mereka yang melakukan pekerjaan kefarmasian, yang terdiri atas apoteker dan tenaga teknis kefarmasian.
24. Dokter spesialis adalah dokter yang mengkhususkan diri dalam suatu bidang ilmu kedokteran tertentu. Seorang dokter harus menjalani pendidikan profesi dokter
- through nursing education.*
22. *Midwifery personnel are those who have completed (passing) an officially recognized midwifery education program by their country and based on the competence of basic midwifery practice issued by ICM (International Confederation of Midwives) and the framework of the ICM global standard for midwifery education, have met the required qualifications to register and/or have valid permission (licenses) to practice midwifery, and to use title/title designation as "midwife", and able to demonstrate competence in midwifery practice.*
23. *Pharmacy personnel are those who undertake pharmaceutical work, consisting of pharmacists and pharmacy technical personnel.*
24. *Specialist doctor is a doctor who specializes in a particular field of medical science. A doctor must undergo a postdoctoral medical profession (specialist) education to be a specialist doctor.*

pasca sarjana (spesialis) untuk dapat menjadi dokter spesialis.

25. Dokter umum adalah tenaga medis yang diperkenankan untuk melakukan praktik medis tanpa harus spesifik memiliki spesialisasi tertentu, hal ini memungkinkannya untuk memeriksa masalah-masalah kesehatan pasien secara umum untuk segala usia.
25. Generalist doctor is a medical practitioner who is allowed to perform medical practice without being specific to a particular specialty, enabling him to examine general patient health problems for all ages.
26. Dokter gigi merupakan seorang praktisi di bidang kesehatan yang mengkhususkan diri dalam mendiagnosa sekaligus memberikan perawatan terhadap masalah-masalah yang berkenaan dengan gigi, gusi, dan struktur di sekitar wajah dan rahang.
26. Dentist is a health practitioner who specializes in diagnosing as well as providing care for problems related to teeth, gums, and structures around the face and jaw.
27. Imunisasi adalah memasukkan kuman atau racun penyakit tertentu yang sudah dilemahkan (vaksin) ke dalam tubuh dengan cara disuntik atau diminum (diteteskan dalam mulut) dengan maksud agar terjadi kekebalan tubuh terhadap penyakit tersebut.
27. Immunization is putting enervated microbe of a certain disease into human body by injection or drinking (dropping into mouth) to make the body immune to that disease.
28. Keluhan kesehatan adalah keadaan seseorang yang mengalami gangguan kesehatan atau kejiwaan, baik karena penyakit akut, penyakit kronis, kecelakaan, kriminal, atau hal lain.
28. Health complaint is a condition where a person has health or mental problems because of acute illness, chronically illness, accident, crimes, or others.

29. Mengobati sendiri adalah upaya oleh anggota rumah tangga/keluarga dengan melakukan pengobatan sendiri tanpa datang ke tempat fasilitas kesehatan atau memanggil dokter/petugas kesehatan ke rumahnya (misal minum obat modern, jamu, kerokan, kompres, kop, pijat) agar sembuh atau menjadi lebih ringan keluhan kesehatannya.
29. *Self treatment is an effort of household members/family to have a health treatment by themselves without visiting health facilities or a doctor/health personnel (for instance, by taking modern medicine, herb medicine, chief with a coin, compress, cupping suction, massage) in order to recover from illness or reduce the health complaint*
30. Lahir mati adalah kelahiran seorang bayi dari kandungan yang berumur paling sedikit 22 minggu tanpa menunjukkan tanda-tanda kehidupan.
30. *Stillbirth is the birth of a baby from the fetus of at least 22 weeks of age without showing signs of life.*
31. Kematian bayi adalah kematian yang terjadi pada bayi usia 0-11 bulan (termasuk neonatal).
31. *Infant mortality is death that occurs in infants aged 0-11 months (including neonatal).*
32. Kematian balita adalah kematian yang terjadi pada bayi/anak usia 0-59 bulan (bayi dan anak balita).
32. *Toddler mortality is death that occurs in infants/children aged 0-59 months (infants and toddlers).*
33. Angka penemuan kasus tuberkulosis adalah jumlah kasus baru tuberkulosis (TB) dan kasus TB yang didiagnosis kambuh yang diobati dalam program penanggulangan TB nasional dan dilaporkan kepada WHO, dibagi dengan perkiraan WHO terhadap jumlah kasus insiden tuberkulosis pada tahun yang sama, dinyatakan sebagai persentase.
33. *The case detection rate for all forms of tuberculosis is the number of new and relapse tuberculosis cases diagnosed and treated in national tuberculosis control programmes and notified to WHO, divided by WHO's estimate of the number of incident tuberculosis cases for the same year, expressed as a percentage.*

34. Angka keberhasilan pengobatan tuberkulosis smear positive/ Basil Tahan Asam (BTA) positif adalah proporsi (dinyatakan sebagai persentase) kasus TB BTA positif yang terdaftar di bawah program pengendalian TB nasional pada tahun tertentu yang dinyatakan berhasil menyelesaikan pengobatan. Dengan atau tanpa bukti bakteriologi keberhasilan (“sembuh” dan “menyelesaikan pengobatan” masing-masing).
34. *The treatment success rate for new pulmonary smear-positive tuberculosis cases is the proportion (expressed as a percentage) of new smear-positive tuberculosis cases registered under a national tuberculosis control programme in a given year that successfully completed treatment. With or without bacteriological evidence of success (“cured” and “treatment completed” respectively).*
35. BCG (Bacillus Calmette Guerin) merupakan vaksinasi untuk mencegah penyakit TBC, diberikan pada bayi baru lahir atau anak, dengan suntikan pada kulit pangkal lengan atas. Bekas suntikan kemudian akan membentuk tonjolan kecil jaringan parut pada kulit lengan atas. Suntikan BCG diberikan kepada anak sebanyak 1 kali.
35. *BCG (Bacillus Calmette Guerin) is a vaccine to prevent TBC disease, given to newborns or children, by injection at the base of the skin of the upper arm. Injection site will form little bumps of scar tissue in the skin of the upper arm. BCG injections given to children 1 times.*
36. DPT (Difteri, Pertusis, Tetanus) merupakan vaksin untuk mencegah penyakit Difteri, Pertusis, dan Tetanus yang diberikan pada bayi berumur 3 bulan ke atas, dengan suntikan pada paha, diulang 1 bulan dan 2 bulan kemudian, sehingga suntikan imunisasi DPT lengkap pada balita berjumlah 3 kali (kadang-kadang selang waktu antar suntikan bisa lebih dari 1 bulan).
36. *DPT (Diphtheria, Pertussis, Tetanus) is a vaccine to prevent the diphtheria, pertussis, and tetanus disease, given to infants aged 3 months and above, with a shot in the thigh, repeated one month and two months later, so that the complete DPT immunization shots at toddler totaling 3 times (sometimes the time interval between injections can be more than 1 month).*

37. Peristiwa tindak pidana yang dilaporkan ialah setiap peristiwa yang diterima kepolisian dari laporan masyarakat, atau peristiwa dimana pelakunya tertangkap tangan oleh kepolisian.
37. *Reported crime incidence includes all criminal cases reported and received by police office, and all crimes caught by police.*
38. Jumlah tindak pidana menggambarkan jumlah kasus tindak pidana yang terjadi pada kurun waktu tertentu.
38. *Crime total refers to the number of criminal cases occurring during a given period.*
39. Untuk mengukur kemiskinan, BPS menggunakan konsep kemampuan memenuhi kebutuhan dasar (basic needs approach). Dengan pendekatan ini, kemiskinan dipandang sebagai ketidakmampuan dari sisi ekonomi untuk memenuhi kebutuhan dasar makanan dan bukan makanan yang diukur dari sisi pengeluaran. Metode yang digunakan adalah menghitung Garis Kemiskinan (GK), yang terdiri dari dua komponen yaitu Garis Kemiskinan Makanan (GKM) dan Garis Kemiskinan Non-Makanan (GKNM). Penghitungan Garis Kemiskinan dilakukan secara terpisah untuk daerah perkotaan dan perdesaan.
39. *To measure poverty, BPS-Statistics Indonesia has used the concept of basic needs approach. Therefore, poverty is viewed as economic inability to fulfill food and non-food basic needs which are measured by consumption/expenditure. The method used is calculating poverty line, which consists of two components that are Food Poverty Line (FPL) and Non-Food Poverty Line (NFPL). The poverty line was calculated separately for urban and rural areas.*
40. Penduduk miskin adalah penduduk yang memiliki rata-rata pengeluaran per kapita per bulandibawahGarisKemiskinan.
40. *Poor people are persons whose expenditure per capita per month is below the poverty line is considered to be poor.*

41. Garis Kemiskinan Makanan (GKM) merupakan nilai pengeluaran kebutuhan minimum makanan yang disetarakan dengan 2.100 kilo kalori per kapita per hari. Garis Kemiskinan Non-Makanan (GKNM) adalah kebutuhan minimum untuk perumahan, sandang, pendidikan, kesehatan, dan kebutuhan dasar lainnya.
41. *The Food Poverty Line refers to the daily minimum requirement of 2,100 kcal per capita per day. The Non-Food Poverty Line refers to the minimum requirement for household necessities for clothing, education, health, and other basic individual needs.*
42. Ukuran Kemiskinan
42. *Poverty Measures*
- a. Head Count Index (HCI-P0) adalah persentase penduduk miskin yang berada di bawah Garis Kemiskinan (GK).
- a. *Head Count Index (HCI-P0) simply measures the percentage of the population that is counted as poor, often denoted by P0.*
- b. Indeks Kedalaman Kemiskinan (Poverty Gap Index-P1) merupakan ukuran rata-rata kesenjangan pengeluaran masing-masing penduduk miskin terhadap garis kemiskinan. Semakin tinggi nilai indeks, semakin jauh rata-rata pengeluaran penduduk dari garis kemiskinan.
- b. *Poverty Gap Index-P1 measures the extent to which individuals fall below the poverty line (the poverty gaps) as a proportion of the poverty line. Higher value of the index shows that the gap between average expenditure of the poor and the poverty line is wider.*
- c. Indeks Keparahan Kemiskinan (Poverty Severity Index-P2) memberikan gambaran mengenai penyebaran pengeluaran di antara penduduk miskin. Semakin tinggi nilai indeks, semakin tinggi ketimpangan pengeluaran di antara penduduk miskin.
- c. *Poverty Severity Index-P2 describes inequality among the poor. This is simply a weighted sum of poverty gaps (as a proportion of the poverty line), where the weights are the proportionate poverty gaps themselves. Hence, by squaring the poverty gap index, the measure implicitly puts more weight on observations that fall well below the poverty line. Higher value of the index shows that inequality among the poor is higher.*

- | | |
|---|--|
| <p>44. Nikah adalah ikatan (akad) perkawinan yang dilakukan sesuai dengan ketentuan hukum dan ajaran agama.</p> | <p>44. <i>Marriage is a bonding (akad) between man and woman which conducted in accordance with the provisions of law and religious teachings.</i></p> |
| <p>45. Thalaq adalah suami istri yang sudah berpisah, tetapi belum sah diceraikan.</p> | <p>45. <i>Thalaq is a husband and wife that have separated, but have not been legally divorced.</i></p> |
| <p>46. Cerai adalah putus hubungan sebagai suami istri.</p> | <p>46. <i>Divorce is breaking up as husband and wife.</i></p> |
| <p>47. Rujuk adalah kembalinya suami kepada istrinya yang ditalak, talak satu atau talak dua, ketika istri masih dalam masa idah (masa tunggu yang sesuai dengan ajaran agama).</p> | <p>47. <i>Rujuk is the return of a husband to his wife who is taken away (talak), talak one or talak two, when the wife is still in idah (waiting time in accordance to religious teaching).</i></p> |

ULASAN**DESCRIPTION****4.1 Pendidikan**

Penduduk berpendidikan dan berkualitas merupakan aset yang sangat berharga bagi pembangunan daerah. Melalui suatu sistem pendidikan yang terpadu dan menjangkau seluruh masyarakat baik di kota maupun di desa, maka diharapkan kualitas hidup penduduk di Kabupaten Karimun dapat lebih meningkat.

Pada tahun 2020, penduduk Kabupaten Karimun usia 7-24 tahun yang masih bersekolah sebanyak 81,40 persen. Angka Partisipasi Murni tingkat SD/MI adalah 99,24, tingkat SMP/MTs adalah 75,98, dan tingkat SMA/SMK/MA adalah 71,93. Penduduk berusia 15 tahun ke atas yang melek huruf pada tahun ini adalah 98,78 persen.

4.2 Kesehatan

Pada tahun 2020, terdapat 3 Rumah Sakit, 13 puskesmas, 14 klinik/balai kesehatan, 243 posyandu, dan 12 poskesdes di Kabupaten Karimun. Jumlah tenaga kesehatan di Kabupaten Karimun tahun 2020 sebanyak 130 dokter, 500 perawat, 330 bidan, 71 tenaga farmasi, dan 29 ahli gizi.

4.1 Education

Citizen in which educated with good quality is a valuable asset for development. Trough compact and wider ranged education covering whole citizen not only in urban but also rural areas, it was determined that peoples living quality could be arise.

In 2020, Karimun Regency population 7-24 years old who still attending school is 81,40 percent. Net participation rate for elementary school is 99,24, for junior high school is 75,98, and for senior high school is 71,93. Percentage of literate people aged 15 years and over in this year in 98,78 percent.

4.2 Health

In 2020, there are 3 hospitals, 13 public health centers, 14 medical clinics, 243 integrated service posts, and 12 village health center. This year, Karimun Regency has 130 doctors, 500 nurses, 330 midwives, 71 pharmaceuticals, and 29 nutritionists.

4.3 Agama

Terdapat 235 masjid, 248 mushola/surau, 32 gereja protestan, 8 gereja katolik, 16 vihara, 38 cetiya, dan 1 klenteng di Kabupaten Karimun. Pada tahun 2020, terdapat 221 orang yang mendaftar untuk berangkat haji ke Mekkah terdiri dari 95 laki-laki dan 126 perempuan. Sementara itu, tidak ada yang diberangkatkan ke Mekkah tahun ini dikarenakan pandemi Covid-19.

4.4 Kriminalitas

Pada tahun 2020, terdapat 199 kasus kejahatan yang terjadi di Karimun. Jumlah kasus yang berhasil diselesaikan adalah 80. Kasus terbanyak adalah kasus pencurian dan pemberatan. Jumlah korban kejahatan yang terjadi pada tahun ini adalah 219 orang yang terdiri dari 166 laki-laki dan 53 orang perempuan. Jumlah perkara yang diterima pengadilan negeri Tanjung Balai Karimun pada tahun ini sebanyak 250 kasus dan kasus yang diputuskan sebanyak 280 kasus.

4.5 Kemiskinan

Garis kemiskinan Kabupaten Karimun tahun 2020 adalah 411.052 rupiah dan jumlah penduduk miskin adalah 6,83 persen. Indeks kedalaman

4.3 Religion

There are 235 masjid, 248 musholla/ prayer houses, 32 churches, 8 catholic chruchs, 16 vihara, 38 monastery, dan 1 pagoda in Karimun Regency. In 2020, there are 221 people who registered to go to Mecca consists of 95 male and 126 female. Meanwhile, there are no people departed to Mekkah this year because of Covid-19 pandemic.

4.4 Crime

In 2020, there are 199 crime cases that occured in Karimun Regency. The number of clearence cases is 80. The most happened case is theft with violence. The number of victims this year is 219 people consists of 166 male and 53 female. There are 250 cases that received by Tanjung Balai Karimun District Court and there are 280 cases that are settled.

4.5 Poverty

The poverty line of Karimun Regency in 2020 is 411.052 rupiahs and the percentage of poor people is 6,83 percent. The poverty gap index

kemiskinan Kabupaten Karimun tahun 2020 sebesar 0,59 sedangkan indeks keparahan kemiskinan pada tahun ini sebesar 0,08.

of Karimun Regency in 2020 is 0,59 meanwhile the poverty severity index in this year is 0,08.

4.6 Sosial Lainnya

Pada tahun 2020, sebanyak 42,83 persen rumah tangga di Kabupaten Karimun menggunakan air dalam kemasan sebagai sumber air minum. Sudah 96,49 persen rumah tangga yang menggunakan listrik PLN sebagai sumber penerangan.

Sebanyak 95,44 persen rumah tangga sudah memiliki fasilitas buang air sendiri, sementara 4,56 persen lainnya masih menggunakan fasilitas buang air besar bersama atau fasilitas umum dan lainnya. Pada tahun 2020, 88,62 persen rumah tangga sudah memiliki akses sumber air minum layak dan 89,56 persen memiliki akses ke sanitasi layak.

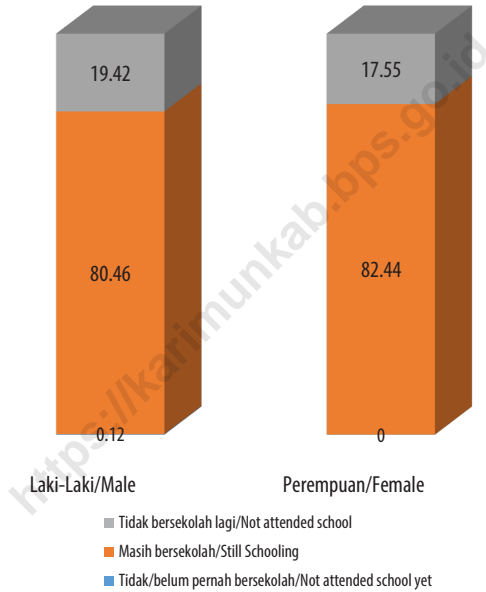
4.6 Other Social Affairs

In 2020, there are 42,83 percent households in Karimun Regency that use bottled water as source of drinking water. There are 96,49 percent households that use state electricity company as lighting source.

There are 95,44 percent households that already have their own toilet facilities, meanwhile there are 4,56 percent that still using shared or public toilet facilities and other facilities. In 2020, there are 88,62 percent households that have access to improved drinking water and 89,56 percent households have access to improved sanitation facilities.

Gambar 10
Figures

Persentase Penduduk Usia 7-24 Tahun Menurut Jenis Kelamin, Kelompok Umur Sekolah, dan Partisipasi Sekolah di Kabupaten Karimun, 2020
Percentage of Population Aged 7 – 24 Years by Sex, Age Group, and Scholl Participation in Karimun Regency, 2020



Sumber/Source : BPS, Survei Sosial Ekonomi Nasional (Susenas)/BPS-Statistics Indonesia, National Socioeconomic Survey

4.1 PENDIDIKAN EDUCATION

Tabel 4.1.1 Jumlah Sekolah, Guru¹, dan Murid Taman Kanak-Kanak (TK) di Bawah Kementerian Pendidikan dan Kebudayaan Menurut Kecamatan di Kabupaten Karimun, 2019/2020 dan 2020/2021
Number of Schools, Teachers, and Pupils in Kindergarten Under The Ministry of Education and Culture by Subdistrict in Karimun Regency, 2019/2020 and 2020/2021

Kecamatan Subdistrict	Sekolah/Schools					
	Negeri Public		Swasta Private		Jumlah Total	
	2019/2020	2020/2021	2019/2020	2020/2021	2019/2020	2020/2021
(1)	(2)	(3)	(4)	(5)	(6)	(7)
Moro	2	2	1	1	3	3
Durai	1	1	-	-	1	1
Kundur	3	3	7	7	10	10
Kundur Utara	3	3	4	4	7	7
Kundur Barat	-	-	6	6	6	6
Ungar	-	-	1	1	1	1
Belat	-	-	2	2	2	2
Karimun	2	2	14	14	16	16
Buru	-	-	1	1	1	1
Meral	-	-	11	11	11	11
Tebing	1	1	9	9	10	10
Meral Barat	2	2	4	4	6	6
Karimun	14	14	60	60	74	74

Lanjutan Tabel/*Continued Table* 4.1.1

Kecamatan <i>Subdistrict</i>	Guru ¹ / <i>Teachers</i> ¹					
	Negeri <i>Public</i>		Swasta <i>Private</i>		Jumlah <i>Total</i>	
	2019/2020	2020/2021	2019/2020	2020/2021	2019/2020	2020/2021
(1)	(8)	(9)	(10)	(11)	(12)	(13)
Moro	12	10	1	3	13	13
Durai	4	4	-	-	4	4
Kundur	28	28	46	46	74	74
Kundur Utara	27	27	20	22	47	49
Kundur Barat	-	-	41	46	41	46
Ungar	-	-	7	6	7	6
Belat	-	-	4	6	4	6
Karimun	17	17	82	82	99	99
Buru	-	-	4	3	4	3
Meral	-	-	61	69	61	69
Tebing	9	8	48	58	57	66
Meral Barat	13	13	21	21	34	34
Karimun	110	107	335	362	445	469

Lanjutan Tabel/Continued Table 4.1.1

Kecamatan Subdistrict	Murid/Students					
	Negeri Public		Swasta Private		Jumlah Total	
	2019/2020	2020/2021	2019/2020	2020/2021	2019/2020	2020/2021
(1)	(14)	(15)	(16)	(17)	(18)	(19)
Moro	134	121	49	38	183	159
Durai	20	28	-	-	20	28
Kundur	118	104	325	252	443	356
Kundur Utara	181	182	119	114	300	296
Kundur Barat	-	-	314	275	314	275
Ungar	-	-	41	35	41	35
Belat	-	-	20	36	20	36
Karimun	110	91	669	511	779	602
Buru	-	-	36	26	36	26
Meral	-	-	528	440	528	440
Tebing	52	49	500	422	552	471
Meral Barat	71	85	162	184	233	269
Karimun	686	660	2 763	2 333	3 449	2 993

Catatan/Note: ¹ Jumlah guru termasuk kepala sekolah dan guru/The total of teachers including headmaster and teacher
 Sumber/Source: Kementerian Pendidikan dan Kebudayaan, Data Semester Ganjil/Ministry of Educations and Culture, Odd Semester Data

Tabel 4.1.2
Table**Jumlah Sekolah, Guru, dan Murid Raudatul Athfal (RA) di Bawah Kementerian Agama Menurut Kecamatan di Kabupaten Karimun, 2019/2020 dan 2020/2021**
Number of Schools, Teachers, and Pupils in Raudatul Athfal (RA) Under The Ministry of Religious Affairs by Subdistrict in Karimun Regency, 2019/2020 and 2020/2021

Kecamatan Subdistrict	Sekolah/Schools		Guru/Teachers		Siswa/Pupils	
	2019/2020	2020/2021*	2019/2020	2020/2021*	2019/2020	2020/2021*
(1)	(2)	(3)	(4)	(5)	(6)	(7)
Moro	2	2	8	10	114	82
Durai	-	-	-	-	-	-
Kundur	1	1	3	3	11	12
Kundur Utara	-	-	-	-	-	-
Kundur Barat	-	-	-	-	-	-
Ungar	-	-	-	-	-	-
Belat	-	-	-	-	-	-
Karimun	4	4	20	14	175	114
Buru	1	1	3	3	25	17
Meral	1	1	4	6	60	43
Tebing	-	-	-	-	-	-
Meral Barat	-	-	-	-	-	-
Karimun	9	9	38	36	385	268

Catatan/Note: Seluruh Raudatul Athfal (RA) berstatus swasta/ All Raudatul Athfal (RA) are private
*) Angka sementara/ Preliminary figures

Sumber/Source: Kementerian Agama Kabupaten Karimun/Ministry of Religious Affairs of Karimun Regency

Tabel
Table 4.1.3

Jumlah Sekolah, Guru¹, dan Murid Sekolah Dasar (SD) di Bawah Kementerian Pendidikan dan Kebudayaan Menurut Kecamatan di Kabupaten Karimun, 2019/2020 dan 2020/2021
Number of Schools, Teachers¹, and Pupils in Primary Schools Under The Ministry of Education and Culture by Subdistrict in Karimun Regency, 2019/2020 and 2020/2021

Kecamatan Subdistrict	Sekolah/Schools					
	Negeri Public		Swasta Private		Jumlah Total	
	2019/2020	2020/2021	2019/2020	2020/2021	2019/2020	2020/2021
(1)	(2)	(3)	(4)	(5)	(6)	(7)
Moro	20	20	1	1	21	21
Durai	7	7	-	-	7	7
Kundur	17	17	-	-	17	17
Kundur Utara	8	8	-	-	8	8
Kundur Barat	13	13	-	-	13	13
Ungar	6	6	-	-	6	6
Belat	7	7	-	-	7	7
Karimun	12	12	7	7	19	19
Buru	9	9	-	-	9	9
Meral	9	9	4	4	13	13
Tebing	9	9	5	5	14	14
Meral Barat	4	4	1	1	5	5
Karimun	121	121	18	18	139	139

Lanjutan Tabel/Continued Table 4.1.3

Kecamatan Subdistrict	Guru ¹ /Teachers ¹					
	Negeri Public		Swasta Private		Jumlah Total	
	2019/2020	2020/2021	2019/2020	2020/2021	2019/2020	2020/2021
(1)	(8)	(9)	(10)	(11)	(12)	(13)
Moro	239	237	11	11	250	248
Durai	81	80	-	-	81	80
Kundur	257	264	-	-	257	264
Kundur Utara	107	110	-	-	107	110
Kundur Barat	177	180	-	-	177	180
Ungar	68	69	-	-	68	69
Belat	78	77	-	-	78	77
Karimun	205	214	140	157	345	371
Buru	92	96	-	-	92	96
Meral	215	215	64	73	279	288
Tebing	172	174	56	81	228	255
Meral Barat	77	78	19	17	96	95
Karimun	1 768	1 794	290	339	2 058	2 133

Lanjutan Tabel/*Continued Table 4.1.3*

Kecamatan Subdistrict	Murid/Students					
	Negeri Public		Swasta Private		Jumlah Total	
	2019/2020	2020/2021	2019/2020	2020/2021	2019/2020	2020/2021
(1)	(14)	(15)	(16)	(17)	(18)	(19)
Moro	2 209	2 217	129	118	2 338	2 335
Durai	712	723	-	-	712	723
Kundur	2 851	2 707	-	-	2 851	2 707
Kundur Utara	1 062	1 034	-	-	1 062	1 034
Kundur Barat	2 431	2 422	-	-	2 431	2 422
Ungar	531	513	-	-	531	513
Belat	673	663	-	-	673	663
Karimun	3 274	3 221	2 358	2 283	5 632	5 504
Buru	1 023	1 052	-	-	1 023	1 052
Meral	3 834	3 888	1 051	1 000	4 885	4 888
Tebing	2 817	2 818	861	980	3 678	3 798
Meral Barat	1 303	1 355	317	314	1 620	1 669
Karimun	22 720	22 613	4 716	4 695	27 436	27 308

Sumber/Source: Kementerian Pendidikan dan Kebudayaan, Data Semester Ganjil/Ministry of Educations and Culture, Odd Semester Data

Tabel 4.1.4
Table

Jumlah Sekolah, Guru, dan Murid Madrasah Ibtidaiyah (MI) di Bawah Kementerian Agama Menurut Kecamatan Menurut Kecamatan di Kabupaten Karimun, 2019/2020 dan 2020/2021
Number of Schools, Teachers, and Pupils in Madrasah Ibtidaiyah (MI) Under The Ministry of Religious Affairs by Subdistrict in Karimun Regency, 2019/2020 and 2020/2021

Kecamatan Subdistrict	Sekolah/Schools					
	Negeri Public		Swasta Private		Jumlah Total	
	2019/2020	2020/2021*	2019/2020	2020/2021*	2019/2020	2020/2021*
(1)	(2)	(3)	(4)	(5)	(6)	(7)
Moro	-	-	1	1	1	1
Durai	-	-	-	-	-	-
Kundur	2	2	3	3	5	5
Kundur Utara	-	-	1	1	1	1
Kundur Barat	-	-	-	-	-	-
Ungar	-	-	1	1	1	1
Belat	-	-	-	-	-	-
Karimun	-	-	2	2	2	2
Buru	-	-	-	-	-	-
Meral	-	-	-	-	-	-
Tebing	1	1	1	1	2	2
Meral Barat	-	-	-	-	-	-
Karimun	3	3	9	9	12	12

Lanjutan Tabel/Continued Table 4.1.4

Kecamatan Subdistrict	Guru ¹ /Teachers ¹					
	Negeri Public		Swasta Private		Jumlah Total	
	2019/2020	2020/2021*	2019/2020	2020/2021*	2019/2020	2020/2021*
(1)	(8)	(9)	(10)	(11)	(12)	(13)
Moro	-	-	7	7	7	7
Durai	-	-	-	-	-	-
Kundur	27	15	34	45	61	60
Kundur Utara	-	-	9	9	9	9
Kundur Barat	-	-	-	-	-	-
Ungar	-	-	15	12	15	12
Belat	-	-	-	-	-	-
Karimun	-	-	63	49	63	49
Buru	-	-	-	-	-	-
Meral	-	17	-	-	-	17
Tebing	14	-	6	18	20	18
Meral Barat	-	-	-	-	-	-
Karimun	41	32	134	140	175	172

Lanjutan Tabel/Continued Table 4.1.4

Kecamatan Subdistrict	Murid/Students					
	Negeri Public		Swasta Private		Jumlah Total	
	2019/2020	2020/2021*	2019/2020	2020/2021*	2019/2020	2020/2021*
(1)	(14)	(15)	(16)	(17)	(18)	(19)
Moro	-	-	22	39	22	39
Durai	-	-	-	-	-	-
Kundur	417	479	218	245	635	724
Kundur Utara	-	-	56	57	56	57
Kundur Barat	-	-	-	-	-	-
Ungar	-	-	54	111	54	111
Belat	-	-	-	-	-	-
Karimun	-	-	833	782	833	782
Buru	-	-	-	-	-	-
Meral	-	372	-	-	-	372
Tebing	373	-	275	329	648	329
Meral Barat	-	-	-	-	-	-
Karimun	790	851	1 458	1 563	2 248	2 414

Catatan/Note: *) Angka sementara/ Preliminary figures

Sumber/Source: Kementerian Agama Kabupaten Karimun/Ministry of Religious Affairs of Karimun Regency

Tabel
Table 4.1.5

Jumlah Sekolah, Guru, dan Murid Sekolah Menengah Pertama (SMP) di Bawah Kementerian Pendidikan dan Kebudayaan Menurut Kecamatan di Kabupaten Karimun, 2019/2020 dan 2020/2021
Number of Schools, Teachers, and Pupils in Lower Secondary Schools Under The Ministry of Education and Culture by Subdistrict in Karimun Regency, 2019/2020 and 2020/2021

Kecamatan Subdistrict	Sekolah/Schools					
	Negeri Public		Swasta Private		Jumlah Total	
	2019/2020	2020/2021	2019/2020	2020/2021	2019/2020	2020/2021
(1)	(2)	(3)	(4)	(5)	(6)	(7)
Moro	8	8	1	1	9	9
Durai	3	3	-	-	3	3
Kundur	3	3	-	-	3	3
Kundur Utara	3	3	-	-	3	3
Kundur Barat	3	3	1	1	4	4
Ungar	2	2	-	-	2	2
Belat	3	3	-	-	3	3
Karimun	4	4	5	5	9	9
Buru	2	2	-	-	2	2
Meral	3	3	2	3	5	6
Tebing	4	4	2	2	6	6
Meral Barat	2	2	-	-	2	2
Karimun	40	40	11	12	51	52

Lanjutan Tabel/*Continued Table* 4.1.5

Kecamatan Subdistrict	Guru ¹ /Teachers ¹					
	Negeri Public		Swasta Private		Jumlah Total	
	2019/2020	2020/2021	2019/2020	2020/2021	2019/2020	2020/2021
(1)	(8)	(9)	(10)	(11)	(12)	(13)
Moro	90	101	9	18	99	119
Durai	30	34	-	-	30	34
Kundur	76	80	-	-	76	80
Kundur Utara	53	54	-	-	53	54
Kundur Barat	46	48	11	17	57	65
Ungar	29	31	-	-	29	31
Belat	27	31	-	-	27	31
Karimun	93	98	73	79	166	177
Buru	33	33	-	-	33	33
Meral	83	86	24	42	107	128
Tebing	102	101	24	24	126	125
Meral Barat	26	26	-	-	26	26
Karimun	688	723	141	180	829	903

Lanjutan Tabel/*Continued Table 4.1.5*

Kecamatan Subdistrict	Murid/Students					
	Negeri Public		Swasta Private		Jumlah Total	
	2019/2020	2020/2021	2019/2020	2020/2021	2019/2020	2020/2021
(1)	(14)	(15)	(16)	(17)	(18)	(19)
Moro	905	899	40	75	945	974
Durai	334	330	-	-	334	330
Kundur	995	1 032	-	-	995	1 032
Kundur Utara	642	665	-	-	642	665
Kundur Barat	596	614	83	112	679	726
Ungar	281	255	-	-	281	255
Belat	258	270	-	-	258	270
Karimun	1 331	1 366	1 057	1 029	2 388	2 395
Buru	434	394	-	-	434	394
Meral	1 394	1 408	326	425	1 720	1 833
Tebing	1 620	1 640	269	262	1 889	1 902
Meral Barat	428	385	-	-	428	385
Karimun	9 218	9 258	1 775	1 903	10 993	11 161

Sumber/Source: Kementerian Pendidikan dan Kebudayaan, Data Semester Ganjil/Ministry of Educations and Culture, Odd Semester Data

Tabel 4.1.6
Table

Jumlah Sekolah, Guru, dan Murid Madrasah Tsanawiyah (MTs) di Bawah Kementerian Agama Menurut Kecamatan di Kabupaten Karimun, 2019/2020 dan 2020/2021
Number of Schools, Teachers, and Pupils in Madrasah Tsanawiyah (MTs) Under The Ministry of Religious Affairs by Subdistrict in Karimun Regency, 2019/2020 and 2020/2021

Kecamatan Subdistrict	Sekolah/Schools					
	Negeri Public		Swasta Private		Jumlah Total	
	2019/2020	2020/2021*	2019/2020	2020/2021*	2019/2020	2020/2021*
(1)	(2)	(3)	(4)	(5)	(6)	(7)
Moro	-	-	1	1	1	1
Durai	-	-	1	1	1	1
Kundur	1	1	1	1	2	2
Kundur Utara	-	-	1	1	1	1
Kundur Barat	-	-	1	1	1	1
Ungar	-	-	-	-	-	-
Belat	-	-	-	-	-	-
Karimun	-	-	1	1	1	1
Buru	-	-	-	-	-	-
Meral	-	-	2	2	2	2
Tebing	-	-	1	1	1	1
Meral Barat	-	-	-	-	-	-
Karimun	1	1	9	9	10	10

Lanjutan Tabel/Continued Table 4.1.6

Kecamatan Subdistrict	Guru ¹ /Teachers ¹					
	Negeri Public		Swasta Private		Jumlah Total	
	2019/2020	2020/2021*	2019/2020	2020/2021*	2019/2020	2020/2021*
(1)	(8)	(9)	(10)	(11)	(12)	(13)
Moro	-	-	7	12	7	12
Durai	-	-	9	10	9	10
Kundur	30	31	26	22	56	53
Kundur Utara	-	-	11	13	11	13
Kundur Barat	-	-	17	12	17	12
Ungar	-	-	-	-	-	-
Belat	-	-	-	-	-	-
Karimun	-	-	21	12	21	12
Buru	-	-	-	-	-	-
Meral	-	-	26	28	26	28
Tebing	-	-	18	23	18	23
Meral Barat	-	-	-	-	-	-
Karimun	30	31	135	132	165	163

Lanjutan Tabel/*Continued Table* 4.1.6

Kecamatan <i>Subdistrict</i>	Murid/ <i>Students</i>					
	Negeri <i>Public</i>		Swasta <i>Private</i>		Jumlah <i>Total</i>	
	2019/2020	2020/2021*	2019/2020	2020/2021*	2019/2020	2020/2021*
(1)	(14)	(15)	(16)	(17)	(18)	(19)
Moro	-	-	78	60	78	60
Durai	-	-	58	18	58	18
Kundur	518	509	213	211	731	720
Kundur Utara	-	-	108	96	108	96
Kundur Barat	-	-	159	165	159	165
Ungar	-	-	-	-	-	-
Belat	-	-	-	-	-	-
Karimun	-	-	195	130	195	130
Buru	-	-	-	-	-	-
Meral	-	-	295	264	295	264
Tebing	-	-	313	287	313	287
Meral Barat	-	-	-	-	-	-
Karimun	518	509	1 419	1 231	1 937	1 740

Catatan/*Note*: *) Angka sementara/ *Preliminary figures*

Sumber/*Source*: Kementerian Agama Kabupaten Karimun/*Ministry of Religious Affairs of Karimun Regency*

Tabel
Table 4.1.7

Jumlah Sekolah, Guru, dan Murid Sekolah Menengah Atas (SMA) di Bawah Kementerian Pendidikan dan Kebudayaan Menurut Kecamatan di Kabupaten Karimun, 2019/2020 dan 2020/2021
Number of Schools, Teachers, and Pupils in Upper Secondary Schools Under The Ministry of Education and Culture by Subdistrict in Karimun Regency, 2019/2020 and 2020/2021

Kecamatan Subdistrict	Sekolah/Schools					
	Negeri Public		Swasta Private		Jumlah Total	
	2019/2020	2020/2021	2019/2020	2020/2021	2019/2020	2020/2021
(1)	(2)	(3)	(4)	(5)	(6)	(7)
Moro	2	2	-	-	2	2
Durai	1	1	-	-	1	1
Kundur	3	3	-	-	3	3
Kundur Utara	1	1	-	-	1	1
Kundur Barat	1	1	1	1	2	2
Ungar	-	-	-	-	-	-
Belat	1	1	-	-	1	1
Karimun	1	1	2	2	3	3
Buru	1	1	-	-	1	1
Meral	1	1	-	-	1	1
Tebing	3	3	-	-	3	3
Meral Barat	-	-	-	-	-	-
Karimun	15	15	3	3	18	18

Lanjutan Tabel/*Continued Table* 4.1.7

Kecamatan Subdistrict	Guru ¹ /Teachers ¹					
	Negeri Public		Swasta Private		Jumlah Total	
	2019/2020	2020/2021	2019/2020	2020/2021	2019/2020	2020/2021
(1)	(8)	(9)	(10)	(11)	(12)	(13)
Moro	38	42	-	-	38	42
Durai	15	16	-	-	15	16
Kundur	106	109	-	-	106	109
Kundur Utara	28	30	-	-	28	30
Kundur Barat	30	32	12	10	42	42
Ungar	-	-	-	-	-	-
Belat	14	14	-	-	14	14
Karimun	48	48	42	39	90	87
Buru	22	21	-	-	22	21
Meral	33	33	-	-	33	33
Tebing	104	108	-	-	104	108
Meral Barat	-	-	-	-	-	-
Karimun	438	453	54	49	492	502

Lanjutan Tabel/Continued Table 4.1.7

Kecamatan Subdistrict	Murid/Students					
	Negeri Public		Swasta Private		Jumlah Total	
	2019/2020	2020/2021	2019/2020	2020/2021	2019/2020	2020/2021
(1)	(14)	(15)	(16)	(17)	(18)	(19)
Moro	600	629	-	-	600	629
Durai	176	188	-	-	176	188
Kundur	1 307	1 263	-	-	1 307	1 263
Kundur Utara	287	288	-	-	287	288
Kundur Barat	496	478	69	102	565	580
Ungar	-	-	-	-	-	-
Belat	186	190	-	-	186	190
Karimun	829	850	651	625	1 480	1 475
Buru	310	328	-	-	310	328
Meral	484	489	-	-	484	489
Tebing	1 586	1 749	-	-	1 586	1 749
Meral Barat	-	-	-	-	-	-
Karimun	6 261	6 452	720	727	6 981	7 179

Sumber/Source: Kementerian Pendidikan dan Kebudayaan, Data Semester Ganjil/Ministry of Educations and Culture, Odd Semester Data

Tabel
Table 4.1.8

Jumlah Sekolah, Guru, dan Murid Sekolah Menengah Kejuruan (SMK) di Bawah Kementerian Pendidikan dan Kebudayaan Menurut Kecamatan di Kabupaten Karimun, 2019/2020 dan 2020/2021
Number of Schools, Teachers, and Pupils in Vocational High Schools Under The Ministry of Education and Culture by Subdistrict in Karimun Regency, 2019/2020 and 2020/2021

Kecamatan Subdistrict	Sekolah/Schools					
	Negeri Public		Swasta Private		Jumlah Total	
	2019/2020	2020/2021	2019/2020	2020/2021	2019/2020	2020/2021
(1)	(2)	(3)	(4)	(5)	(6)	(7)
Moro	1	1	-	-	1	1
Durai	-	-	-	-	-	-
Kundur	-	-	1	1	1	1
Kundur Utara	1	1	-	-	1	1
Kundur Barat	1	1	1	1	2	2
Ungar	-	-	-	-	-	-
Belat	-	-	-	-	-	-
Karimun	-	-	2	2	2	2
Buru	-	-	-	-	-	-
Meral	-	-	1	-	1	-
Tebing	2	2	-	-	2	2
Meral Barat	-	-	-	-	-	-
Karimun	5	5	5	4	10	9

Lanjutan Tabel/Continued Table 4.1.8

Kecamatan Subdistrict	Guru ¹ /Teachers ¹					
	Negeri Public		Swasta Private		Jumlah Total	
	2019/2020	2020/2021	2019/2020	2020/2021	2019/2020	2020/2021
(1)	(8)	(9)	(10)	(11)	(12)	(13)
Moro	15	17	-	-	15	17
Durai	-	-	-	-	-	-
Kundur	-	-	21	22	21	22
Kundur Utara	18	20	-	-	18	20
Kundur Barat	38	36	12	16	50	52
Ungar	-	-	-	-	-	-
Belat	-	-	-	-	-	-
Karimun	-	-	34	34	34	34
Buru	-	-	-	-	-	-
Meral	-	-	3	-	3	-
Tebing	115	118	-	-	115	118
Meral Barat	-	-	-	-	-	-
Karimun	186	191	70	72	256	263

Lanjutan Tabel/*Continued Table* 4.1.8

Kecamatan Subdistrict	Murid/Students					
	Negeri Public		Swasta Private		Jumlah Total	
	2019/2020	2020/2021	2019/2020	2020/2021	2019/2020	2020/2021
(1)	(14)	(15)	(16)	(17)	(18)	(19)
Moro	103	96	-	-	103	96
Durai	-	-	-	-	-	-
Kundur	-	-	313	251	313	251
Kundur Utara	128	146	-	-	128	146
Kundur Barat	434	401	91	78	525	479
Ungar	-	-	-	-	-	-
Belat	-	-	-	-	-	-
Karimun	-	-	431	383	431	383
Buru	-	-	-	-	-	-
Meral	-	-	12	-	12	-
Tebing	1 577	1 500	-	-	1 577	1 500
Meral Barat	-	-	-	-	-	-
Karimun	2 242	2 143	847	712	3 089	2 855

Sumber/Source: Kementerian Pendidikan dan Kebudayaan, Sistem Data Pokok Pendidikan, data semester ganjil laporan sampai dengan 2020/Ministry of Educations and Culture, Basic Education Data System, odd semester report data up to 2020

Tabel
Table 4.1.9

Jumlah Sekolah, Guru, dan Murid Madrasah Aliyah (MA) di Bawah Kementerian Agama Menurut Kecamatan di kabupaten Karimun, 2019/2020 dan 2020/2021
Number of Schools, Teachers, and Pupils in Madrasah Aliyah (MA) Under the Ministry of Religious Affairs by Subdistrict in Karimun Regency, 2019/2020 and 2020/2021

Kecamatan Subdistrict	Sekolah/Schools					
	Negeri Public		Swasta Private		Jumlah Total	
	2019/2020	2020/2021*	2019/2020	2020/2021*	2019/2020	2020/2021*
(1)	(2)	(3)	(4)	(5)	(6)	(7)
Moro	-	-	-	-	-	-
Durai	-	-	-	-	-	-
Kundur	-	-	1	1	1	1
Kundur Utara	-	-	-	-	-	-
Kundur Barat	-	-	1	1	1	1
Ungar	-	-	-	-	-	-
Belat	-	-	-	-	-	-
Karimun	-	-	1	1	1	1
Buru	-	-	-	-	-	-
Meral	-	-	1	1	1	1
Tebing	1	1	1	1	2	2
Meral Barat	-	-	-	-	-	-
Karimun	1	1	5	5	6	6

Lanjutan Tabel/*Continued Table* 4.1.9

Kecamatan <i>Subdistrict</i>	Guru ¹ / <i>Teachers</i> ¹					
	Negeri <i>Public</i>		Swasta <i>Private</i>		Jumlah <i>Total</i>	
	2019/2020	2020/2021*	2019/2020	2020/2021*	2019/2020	2020/2021*
(1)	(8)	(9)	(10)	(11)	(12)	(13)
Moro	-	-	-	-	-	-
Durai	-	-	-	-	-	-
Kundur	-	-	16	18	16	18
Kundur Utara	-	-	-	-	-	-
Kundur Barat	-	-	18	11	18	11
Ungar	-	-	-	-	-	-
Belat	-	-	-	-	-	-
Karimun	-	-	34	15	34	15
Buru	-	-	-	-	-	-
Meral	-	-	5	11	5	11
Tebing	20	20	9	10	29	30
Meral Barat	-	-	-	-	-	-
Karimun	20	20	82	65	102	85

Lanjutan Tabel/Continued Table 4.1.9

Kecamatan Subdistrict	Murid/Students					
	Negeri Public		Swasta Private		Jumlah Total	
	2019/2020	2020/2021*	2019/2020	2020/2021*	2019/2020	2020/2021*
(1)	(14)	(15)	(16)	(17)	(18)	(19)
Moro	-	-	-	-	-	-
Durai	-	-	-	-	-	-
Kundur	-	-	109	98	109	98
Kundur Utara	-	-	-	-	-	-
Kundur Barat	-	-	69	68	69	68
Ungar	-	-	-	-	-	-
Belat	-	-	-	-	-	-
Karimun	-	-	136	116	136	116
Buru	-	-	-	-	-	-
Meral	-	-	16	12	16	12
Tebing	233	237	83	91	316	328
Meral Barat	-	-	-	-	-	-
Karimun	233	237	413	385	646	622

Catatan/Note: *) Angka sementara/ Preliminary figures

Sumber/Source: Kementerian Agama Kabupaten Karimun/Ministry of Religious Affairs of Karimun Regency

Tabel 4.1.10
Table

Jumlah Desa¹/Kelurahan yang Memiliki Fasilitas Sekolah Menurut Kecamatan dan Tingkat Pendidikan, 2018 - 2020
Number of Villages¹ Having Educational Facilities by Subdistrict and Educational Level, 2018 - 2020

Kecamatan Subdistrict	SD Primary School		
	2018	2019	2020
(1)	(2)	(3)	(4)
Moro	7	12	12
Durai	4	4	4
Kundur	8	6	6
Kundur Utara	8	4	4
Kundur Barat	5	5	5
Ungar	...	3	4
Belat	...	6	6
Karimun	6	8	8
Buru	4	4	4
Meral	5	5	5
Tebing	7	6	6
Meral Barat	...	3	3
Karimun	54	66	67

Lanjutan Tabel/Continued Table 4.1.10

Kecamatan Subdistrict	SMP Junior High School		
	2018	2019	2020
(1)	(5)	(6)	(7)
Moro	5	8	8
Durai	3	3	3
Kundur	6	4	4
Kundur Utara	6	2	4
Kundur Barat	3	3	4
Ungar	...	2	2
Belat	...	3	3
Karimun	5	7	7
Buru	2	2	2
Meral	4	3	4
Tebing	4	4	4
Meral Barat	...	2	2
Karimun	38	43	47

Lanjutan Tabel/*Continued Table* 4.1.10

Kecamatan <i>Subdistrict</i>	SMA <i>Senior High School</i>		
	2018	2019	2020
(1)	(8)	(9)	(10)
Moro	2	2	2
Durai	1	1	1
Kundur	3	3	3
Kundur Utara	2	1	1
Kundur Barat	1	1	1
Ungar	...	1	1
Belat	...	1	1
Karimun	2	3	3
Buru	1	1	1
Meral	1	1	1
Tebing	2	2	2
Meral Barat	...	-	-
Karimun	15	17	17

Lanjutan Tabel/*Continued Table 4.1.10*

Kecamatan Subdistrict	SMK Vocational School		
	2018	2019	2020
(1)	(11)	(12)	(13)
Moro	1	1	1
Durai	-	-	-
Kundur	2	1	2
Kundur Utara	-	-	1
Kundur Barat	1	1	1
Ungar	...	-	-
Belat	...	-	-
Karimun	2	2	2
Buru	-	-	-
Meral	-	1	1
Tebing	1	1	1
Meral Barat	...	-	-
Karimun	7	7	9

Lanjutan Tabel/*Continued Table* 4.1.10

Kecamatan <i>Subdistrict</i>	Perguruan Tinggi <i>University</i>		
	2018	2019	2020
(1)	(14)	(15)	(16)
Moro	-	-	-
Durai	-	-	-
Kundur	-	-	-
Kundur Utara	-	-	-
Kundur Barat	-	-	-
Ungar	...	-	-
Belat	...	-	-
Karimun	-	1	1
Buru	-	-	-
Meral	-	-	-
Tebing	-	1	1
Meral Barat	...	-	-
Karimun	-	2	2

Catatan/*Note*: ¹ Desa pada tabel ini termasuk Unit Permukiman Transmigrasi (UPT) yang masih dibina oleh kementerian terkait dan nagari di Kabupaten/Kota Sumatera Barat/*Villages in this table include Transmigration Settlement Unit which is still fostered by the relevant ministries and the nagari in the Province of Sumatera Barat*

Sumber/*Source*: BPS, Pendataan Potensi Desa (Podes)/ *BPS–Statistics Indonesia, Village Potential Data Collection*

Tabel 4.1.11 **Persentase Penduduk Usia 7–24 Tahun Menurut Jenis Kelamin, Kelompok Umur Sekolah, dan Partisipasi Sekolah¹ di Kabupaten Karimun, 2020**
Percentage of People 7-24 Years Old by Sex, School Age Group, and School Participation in Karimun Regency, 2020

Jenis Kelamin dan Kelompok Umur Sekolah <i>Sex and School Age Group</i>	Tidak/Belum Pernah Sekolah <i>Not/Never Attending School</i>	Masih Sekolah <i>Attending School</i>	Tidak Sekolah Lagi <i>Not Attending School Anymore</i>
(1)	(2)	(3)	(4)
Laki–Laki/ Male			
7–12	0,30	99,70	-
13–15	-	97,57	2,43
16–18	-	71,01	28,99
19–24	-	12,65	87,35
7–24	0,12	80,46	19,42
Perempuan/ Female			
7–12	-	100,00	-
13–15	-	97,49	2,51
16–18	-	84,70	15,30
19–24	-	19,39	80,61
7–24	-	82,45	17,55
Laki–Laki + Perempuan / Male + Female			
7–12	0,16	99,84	-
13–15	-	97,53	2,47
16–18	-	77,66	22,34
19–24	-	16,02	83,98
7–24	0,06	81,40	18,54

Catatan/Note: ¹Termasuk pendidikan nonformal (Paket A, Paket B, atau Paket C)/ Including Package A, Package B, or Package C
 Sumber/Source: BPS, Survei Sosial Ekonomi Nasional (Susenas)/BPS-Statistics Indonesia, National Socioeconomic Survey

Tabel
Table 4.1.12**Angka Partisipasi Murni (APM) dan Angka Partisipasi Kasar (APK) Menurut Jenjang Pendidikan di Kabupaten Karimun, 2019 - 2020**
Net Participation Rate and Gross Participation Rate by Educational Level in Karimun Regency, 2019 - 2020

Tingkat Pendidikan Educational Level	Angka Partisipasi Murni (APM) Net Participation Rates		Angka Partisipasi Kasar (APK) Gross Participation Rates	
	2019	2020	2019	2020
(1)	(2)	(3)	(4)	(5)
SD/MI <i>Elementary School</i>	99,21	99,24	109,88	108,77
SMP/MTs <i>Junior High School</i>	76,1	75,98	80,86	80,35
SMA/SMK/MA <i>Senior High School</i>	71,29	71,93	90,16	92,13

Sumber/Source: BPS, Survei Sosial Ekonomi Nasional (Susenas)/BPS-Statistics Indonesia, National Socioeconomic Survey

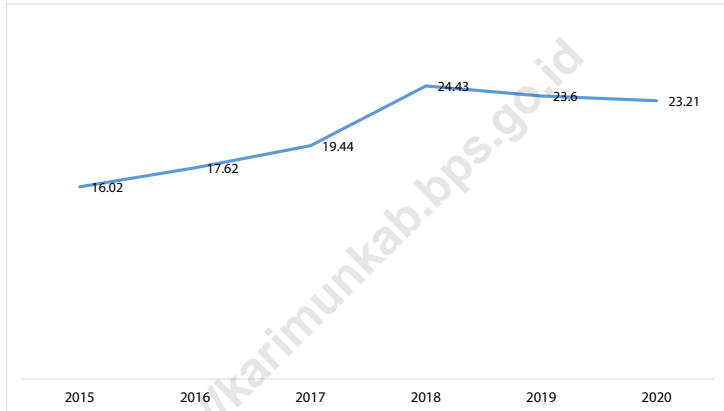
Tabel 4.1.13 **Persentase Penduduk Berumur 15 Tahun ke Atas yang Melek Huruf Menurut Kelompok Umur dan Jenis Kelamin di Kabupaten Karimun, 2020**
Percentage of Literate People Aged 15 Years and Over by Age Group and Sex in Karimun Regency, 2020

Kelompok Umur Age Group	Laki-Laki Male	Perempuan Female	Total Total
(1)	(2)	(3)	(4)
15–19	100,00	100,00	100,00
20–24	100,00	100,00	100,00
25–29	100,00	100,00	100,00
30–34	99,54	100,00	99,78
35–39	100,00	100,00	100,00
40–44	100,00	98,93	99,44
45–49	100,00	98,22	99,15
50+	99,51	95,99	97,82
Jumlah/ Total	99,81	98,53	99,18
15–24	100,00	100,00	100,00
15–44	99,93	99,77	99,85
15+	99,81	98,53	99,18
45+	99,65	96,64	98,21

Sumber/Source: BPS, Survei Sosial Ekonomi Nasional (Susenas)/BPS-Statistics Indonesia, National Socioeconomic Survey

Gambar 11
Figures

Persentase Penduduk yang Mempunyai Keluhan Kesehatan Selama Sebulan Terakhir di Kabupaten Karimun, 2015 - 2020
Percentage of People Who Had Health Complaint During a Month Prior to The Survey in Karimun Regency, 2015 - 2020



Sumber/Source : Dinas Kesehatan Kabupaten Karimun / Health Affair Service of Karimun Regency

4.2 KESEHATAN HEALTH

Tabel 4.2.1 **Jumlah Desa¹/Kelurahan Yang Memiliki Sarana Kesehatan Menurut Kecamatan di Kabupaten Karimun, 2018 - 2020**
Number of Villages¹ Having Health Facilities by Subdistrict in Karimun Regency, 2018 - 2020

Kecamatan Subdistrict	Rumah Sakit Hospital		
	2018	2019	2020
(1)	(2)	(3)	(4)
Moro	–	–	–
Durai	–	–	–
Kundur	–	–	–
Kundur Utara	–	–	–
Kundur Barat	–	–	–
Ungar	–	–	–
Belat	–	–	–
Karimun	–	–	–
Buru	–	–	–
Meral	–	–	–
Tebing	2	2	2
Meral Barat	–	–	–
Karimun	2	2	2

Lanjutan Tabel/*Continued Table* 4.2.1

Kecamatan <i>Subdistrict</i>	Rumah Sakit Bersalin <i>Maternity Hospital</i>		
	2018	2019	2020
(1)	(5)	(6)	(7)
Moro	–	–	–
Durai	–	–	–
Kundur	–	–	–
Kundur Utara	–	–	–
Kundur Barat	–	–	–
Ungar	–	–	–
Belat	–	–	–
Karimun	–	–	–
Buru	–	–	–
Meral	–	–	–
Tebing	–	–	–
Meral Barat	–	–	–
Karimun	–	–	–

Lanjutan Tabel/*Continued Table 4.2.1*

Kecamatan <i>Subdistrict</i>	Poliklinik <i>Polyclinic</i>		
	2018	2019	2020
(1)	(8)	(9)	(10)
Moro	–	–	–
Durai	–	–	–
Kundur	1	1	1
Kundur Utara	–	1	1
Kundur Barat	1	–	1
Ungar	–	–	–
Belat	–	–	–
Karimun	–	–	–
Buru	1	–	–
Meral	1	3	3
Tebing	–	–	–
Meral Barat	1	–	1
Karimun	5	5	7

Lanjutan Tabel/*Continued Table* 4.2.1

Kecamatan <i>Subdistrict</i>	Puskesmas <i>Public Health Center</i>		
	2018	2019	2020
(1)	(11)	(12)	(13)
Moro	2	2	2
Durai	1	1	1
Kundur	1	1	1
Kundur Utara	1	1	1
Kundur Barat	1	1	1
Ungar	1	1	1
Belat	1	1	1
Karimun	1	1	1
Buru	1	1	1
Meral	1	1	1
Tebing	1	1	1
Meral Barat	1	1	1
Karimun	13	13	13

Lanjutan Tabel/*Continued Table 4.2.1*

Kecamatan Subdistrict	Puskesmas Pembantu Subsidiary of Public Health Center		
	2018	2019	2020
(1)	(14)	(15)	(16)
Moro	4	5	7
Durai	2	2	2
Kundur	3	3	3
Kundur Utara	4	3	3
Kundur Barat	5	5	5
Ungar	2	1	1
Belat	4	4	4
Karimun	2	2	2
Buru	4	3	3
Meral	2	–	–
Tebing	2	2	2
Meral Barat	3	3	3
Karimun	37	33	35

Lanjutan Tabel/*Continued Table* 4.2.1

Kecamatan Subdistrict	Apotek Pharmacy		
	2018	2019	2020
(1)	(17)	(18)	(19)
Moro	1	–	–
Durai	–	–	–
Kundur	1	1	1
Kundur Utara	1	1	1
Kundur Barat	–	–	–
Ungar	–	–	–
Belat	–	–	–
Karimun	4	4	5
Buru	–	–	1
Meral	5	5	5
Tebing	4	5	5
Meral Barat	–	–	–
Karimun	16	16	18

Catatan/*Note*: ¹ Desa pada tabel ini termasuk Unit Permukiman Transmigrasi (UPT) yang masih dibina oleh kementerian terkait dan nagari di Kabupaten/Kota Sumatera Barat/*Villages in this table include Transmigration Settlement Unit which is still fostered by the relevant ministries and the nagari in the Province of Sumatera Barat*

Sumber/*Source*: BPS, Pendataan Potensi Desa (Podes)/BPS-Statistics Indonesia, Village Potential Data Collecting

Tabel 4.2.2 Jumlah Tenaga Kesehatan Menurut Kecamatan di Kabupaten Karimun, 2020
Table *Number of Medical Personnel by Subdistrict in Karimun Regency, 2020*

Kecamatan Subdistrict	Dokter Doctor	Dokter Gigi Dentist	Perawat Nurse	Bidan Midwife	Farmasi Pharmaceutical
(1)	(2)	(3)	(4)	(5)	(6)
Moro	5	2	17	33	4
Durai	3	-	7	12	-
Kundur	7	2	53	34	6
Kundur Utara	3	1	14	15	3
Kundur Barat	5	1	19	18	3
Ungar	4	1	5	15	1
Belat	2	1	8	16	1
Karimun	70	4	340	75	42
Buru	3	1	6	19	1
Meral	19	4	20	48	9
Tebing	6	1	8	23	1
Meral Barat	3	1	3	22	-
Karimun	130	19	500	330	71

Lanjutan Tabel/*Continued Table* 4.2.2

Kecamatan Subdistrict	Tenaga Kesehatan Masyarakat Public Health Worker	Tenaga Kesehatan Lingkungan Environmental Health Worker	Tenaga Gizi Nutritionist	Ahli Teknologi Laboratorium Medik Medical Laboratory Technician
(1)	(7)	(8)	(9)	(10)
Moro	3	3	-	-
Durai	3	1	-	1
Kundur	4	5	2	5
Kundur Utara	2	3	1	1
Kundur Barat	5	2	2	3
Ungar	-	1	1	1
Belat	1	1	1	1
Karimun	16	19	15	30
Buru	1	1	2	-
Meral	1	1	2	2
Tebing	3	1	2	1
Meral Barat	3	3	1	1
Karimun	42	41	29	46

Sumber/*Source*: Dinas Kesehatan Kabupaten Karimun / *Health Affair Service of Karimun Regency*

Tabel
Table 4.2.3

Persentase Penduduk yang Mempunyai Keluhan Kesehatan Selama Sebulan Terakhir di Kabupaten Karimun, 2015 - 2020
Percentage of People Who Had Health Complaint During a Month Prior to The Survey in Karimun Regency, 2015 - 2020

Tahun Year	Persentase Percentage
(1)	(2)
2015	16,02
2016	17,62
2017	19,44
2018	24,43
2019	23,60
2020	23,21

Sumber/Source: BPS, Survei Sosial Ekonomi Nasional (Susenas)/BPS-Statistics Indonesia, National Socioeconomic Survey

Tabel 4.2.4
Table

Jumlah Rumah Sakit Umum, Rumah Sakit Khusus, Rumah Sakit/Rumah Bersalin, Puskesmas, Klinik/ Balai Kesehatan, Posyandu, dan Polindes Menurut Kecamatan di Kabupaten Karimun, 2019 dan 2020
Number of General Hospital, Special Hospital, Maternity Hospital and Public Health Center, Medical Clinic, Integrated Service Post, Village maternity Cottage by Subdistrict in Karimun Regency, 2019 and 2020

Kecamatan Subdistrict	Rumah Sakit Umum General Hospital		Rumah Sakit Khusus Special Hospital	
	2019	2020	2019	2020
(1)	(2)	(3)	(4)	(5)
Moro	-	-	-	-
Durai	-	-	-	-
Kundur	-	1	-	-
Kundur Utara	-	-	-	-
Kundur Barat	-	-	-	-
Ungar	-	-	-	-
Belat	-	-	-	-
Karimun	-	-	-	-
Buru	-	-	-	-
Meral	-	-	-	-
Tebing	2	2	-	-
Meral Barat	-	-	-	-
Karimun	2	3	-	-

Lanjutan Tabel/Continued Table 4.2.4

Kecamatan Subdistrict	Rumah Sakit Bersalin/ Rumah Bersalin Maternity Hospital		Puskesmas Public Health Center	
	2019	2020	2019	2020
(1)	(6)	(7)	(8)	(9)
Moro	-	-	2	2
Durai	-	-	1	1
Kundur	-	-	1	1
Kundur Utara	-	-	1	1
Kundur Barat	-	-	1	1
Ungar	-	-	1	1
Belat	-	-	1	1
Karimun	-	-	1	1
Buru	-	-	1	1
Meral	-	-	1	1
Tebing	-	-	1	1
Meral Barat	-	-	1	1
Karimun	-	-	13	13

Lanjutan Tabel/*Continued Table* 4.2.4

Kecamatan Subdistrict	Klinik/Balai Kesehatan Medical Clinic		Posyandu Integrated Service Post		Poskesdes Village Health Service	
	2019	2020	2019	2020	2019	2020
(1)	(10)	(11)	(12)	(13)	(14)	(15)
Moro	-	-	33	33	5	5
Durai	-	-	13	13	-	-
Kundur	1	2	26	26	3	3
Kundur Utara	1	-	14	30	-	-
Kundur Barat	1	-	22	22	-	-
Ungar	-	-	8	8	-	-
Belat	-	-	14	14	-	-
Karimun	4	7	29	29	-	-
Buru	-	-	13	13	2	2
Meral	7	4	21	22	-	-
Tebing	-	1	19	19	-	-
Meral Barat	2	-	13	14	2	2
Karimun	16	14	225	243	12	12

Sumber/*Source*: Dinas Kesehatan Kabupaten Karimun / *Health Affair Service of Karimun Regency*

Tabel 4.2.5 **Persentase Wanita Berumur 15–49 Tahun yang Pernah Kawin dan Melahirkan Hidup dalam Dua Tahun Terakhir Menurut Penolong Persalinan di Kabupaten Karimun, 2018 - 2020**
Percentage of Women Ever Married Aged 15-49 Years Who Gave Birth Alived Children in Last Two Years by Birth Attendant in Karimun Regency, 2018 - 2020

Penolong Kelahiran Birth Attendant	2018	2019	2020
(1)	(2)	(3)	(4)
Dokter <i>Doctor</i>	41,87	40,95	34,10
Bidan <i>Midwife</i>	58,13	58,06	64,78
Tenaga Kesehatan Lain <i>Other Medical Personnel</i>	-	-	1,13
Dukun <i>Traditional Birth Attendant</i>	-	0,99	-
Lainnya <i>Others</i>	-	-	-
Karimun	100	100	100

Sumber/Source: Dinas Kesehatan Kabupaten Karimun / Health Affair Service of Karimun Regency

Tabel
Table 4.2.6**Jumlah Kasus HIV/AIDS, IMS, DBD, Muntaber, dan TB di Kabupaten Karimun, 2020**
Number of Cases Diseases of HIV/AIDS, Sexually Transmitted Infection, Dengue Fever, Diarrhea, and Tuberculosis Karimun Regency, 2020

Kecamatan Subdistrict	HIV/AIDS HIV/AIDS	IMS Sexually Transmitted Infection	DBD Dengue Fever	Muntaber/ Diare/ Vomiting/ Diarrhea	TB Tubercu- losis
(1)	(2)	(3)	(4)	(5)	(6)
Moro	1	213	-	302	21
Durai	-	-	-	38	2
Kundur	10	734	53	734	38
Kundur Utara	-	113	13	143	4
Kundur Barat	-	382	28	154	18
Ungar	-	-	1	44	6
Belat	-	-	1	205	5
Karimun	54	2 397	87	315	78
Buru	-	124	1	178	3
Meral	-	360	93	280	51
Tebing	-	578	108	91	29
Meral Barat	-	166	60	108	15
Karimun	65	5067	445	2 592	270

Sumber/Source: Dinas Kesehatan Kabupaten Karimun / Health Affair Service of Karimun Regency

Tabel 4.2.7 **Persentase Penduduk yang Menggunakan Jaminan Kesehatan untuk Berobat Jalan Menurut Jenis Kelamin di Kabupaten Karimun, 2017 - 2020**
Percentage of People Who Use Health Insurance to Outpatient by Sex in Karimun Regency, 2017 - 2020

Jenis Kelamin Sex	2017	2018	2019	2020
(1)	(2)	(3)	(4)	(5)
Laki-Laki Male	38,05	39,5	49,71	30,34
Perempuan Female	42,27	43,27	50,6	27,06
Karimun	40,22	41,47	50,21	28,47

Sumber/Source: BPS, Survei Sosial Ekonomi Nasional (Susenas)/BPS-Statistics Indonesia, National Socioeconomic Survey

Tabel
Table 4.2.8

Persentase Penduduk yang Mempunyai Keluhan Kesehatan Selama Sebulan Terakhir dan Tidak Berobat Jalan Menurut Alasan Utama Tidak Berobat Jalan di Kabupaten Karimun, 2018 - 2020
Percentage of People Who Had Health Complaint During a Month Prior to the Survey and Had Not Outpatient by Reason in Karimun Regency, 2018 - 2020

Alasan Utama Main Reason	2018	2019	2020
(1)	(2)	(3)	(4)
Tidak punya biaya berobat <i>No money for outpatient</i>	-	0,37	4,68
Tidak ada biaya transport <i>No money for transportation</i>	-	0,32	-
Tidak ada sarana transportasi <i>No transportation utilities</i>	-	-	-
Waktu tunggu pelayanan lama <i>Long lay time for health services</i>	1,03	0,22	0,04
Mengobati sendiri <i>Self treatment</i>	82,87	61,58	81,09
Tidak ada yang mendampingi <i>No accompanying</i>	-	-	0,40
Merasa tidak perlu <i>Not necessary</i>	16,10	37,11	12,13
Lainnya <i>Others</i>	-	0,4	1,40
Karimun	100	100	100

Sumber/Source: BPS, Survei Sosial Ekonomi Nasional (Susenas)/BPS-Statistics Indonesia, National Socioeconomic Survey

Tabel 4.2.9 **Persentase Penduduk Usia 15 Tahun Ke Atas yang Merokok dalam Sebulan Terakhir Menurut Kelompok Umur di Kabupaten Karimun, 2019 - 2020**
Percentage of People Over 15 Years Old Who Smoke During a Month Prior to the Survey by Age Group in Karimun Regency, 2019 - 2020

Kelompok Umur Age Group	2019	2020
(1)	(2)	(3)
15-24	17,83	10,85
25-34	32,18	26,35
35-44	31,90	36,52
45-54	32,75	25,90
55-64	25,90	30,99
65+	20,56	12,17

Sumber/Source: BPS, Survei Sosial Ekonomi Nasional (Susenas)/BPS-Statistics Indonesia, National Socioeconomic Survey

Tabel 4.2.10
Table

Persentase Penduduk yang Memiliki Jaminan Kesehatan Menurut Jenis Jaminan Kesehatan di Kabupaten Karimun, 2018 - 2020
Percentage of Population Who Has Health Insurance by Type of Health Insurance in Karimun Regency, 2018 - 2020

Jenis Jaminan Kesehatan <i>Type of Health Insurance</i>	2018	2019	2020
(1)	(2)	(3)	(4)
BPJS Kesehatan Penerima Bantuan Iuran (PBI) <i>BPJS Health Insurance for poor and near poor</i>	6,71	13,00	31,04
BPJS Kesehatan Non-Penerima Bantuan Iuran (Non-PBI) <i>BPJS Health</i>	20,28	41,29	34,87
Jamkesda <i>Regional Health Insurance</i>	0,00	0,01	0,07
Asuransi Swasta <i>Private insurance</i>	0,14	0,34	0,66
Perusahaan/Kantor <i>Company/Office</i>	0,09	0,22	0,45

Sumber/Source: BPS, Survei Sosial Ekonomi Nasional (Susenas)/BPS-Statistics Indonesia, National Socioeconomic Survey

Tabel 4.2.1 **Persentase Balita Yang Pernah Mendapat Imunisasi Menurut Kecamatan dan Jenis Imunisasi di Kabupaten Karimun, 2020**
Percentage of Children Under Five Years Who Had Immunization by Subdistrict and Type of Immunisation in Karimun Regency, 2020

Kecamatan Subdistrict	BCG	DPT	Hepatitis B	Polio Polio	Campak Measles
(1)	(2)	(3)	(4)	(5)	(6)
Moro	274	275	234	265	209
Durai	91	91	94	91	76
Kundur	353	246	410	246	302
Kundur Utara	198	183	175	183	202
Kundur Barat	299	346	268	359	341
Ungar	72	76	67	75	79
Belat	83	94	83	94	86
Karimun	691	663	787	669	646
Buru	142	151	143	137	134
Meral	711	618	681	614	634
Tebing	379	398	332	389	398
Meral Barat	409	239	243	241	242
Karimun	3 702	3 380	3 517	3 363	3 349

Sumber/Source: Dinas Kesehatan Kabupaten Karimun / Health Affair Service of Karimun Regency

Tabel 4.2.12
Table**Jumlah Kunjungan Neonatal menurut Kecamatan di Kabupaten Karimun, 2020**
Numbers of Neonatal Visited to Public Clinic by Subdistrict in Karimun Regency, 2020

Kecamatan Subdistrict	Bayi Lahir Hidup Baby Born Alive	Kunjungan Neonatal 1 kali (KN1) 1 Visit (KN1)	Kunjungan Neonatal 3 kali (KN Lengkap) 3 Visits (KN Complete)
(1)	(2)	(3)	(4)
Moro	275	275	289
Durai	93	93	93
Kundur	407	404	436
Kundur Utara	175	175	172
Kundur Barat	289	289	281
Ungar	72	71	71
Belat	86	86	88
Karimun	788	787	789
Buru	129	129	126
Meral	711	710	696
Tebing	335	334	334
Meral Barat	254	253	236
Karimun	3 614	3 606	3 611

Sumber/Source: Dinas Kesehatan Kabupaten Karimun / Health Affair Service of Karimun Regency

Tabel 4.2.13 Jumlah Anak Balita (12-59 bulan) yang Mendapat Pelayanan Kesehatan Minimal 8 Kali Menurut Kecamatan di Kabupaten Karimun , 2020
Numbers of Toddler (12-59 Months) Getting Health Care at least 8 Times by Subdistrict in Karimun Regency, 2020

Kecamatan Subdistrict	Jumlah Balita Toddler		Mendapat Pelayanan Kesehatan Get Health care	
	Laki-Laki Male	Perempuan Female	Laki-Laki Male	Perempuan Female
(1)	(2)	(3)	(4)	(5)
Moro	779	722	381	343
Durai	257	238	153	132
Kundur	1 245	1 238	518	475
Kundur Utara	529	504	316	303
Kundur Barat	769	726	423	406
Ungar	241	242	118	129
Belat	280	257	145	144
Karimun	2 094	2 017	1 004	952
Buru	423	395	213	220
Meral	1 960	1 835	520	489
Tebing	1 154	1 108	443	426
Meral Barat	640	592	292	326
Karimun	10 371	9 874	4 526	4 345

Sumber/Source: Dinas Kesehatan Kabupaten Karimun / Health Affair Service of Karimun Regency

Tabel 4.2.14
Table

Jumlah Bayi Lahir Hidup, Bayi Lahir Mati, dan Bayi Meninggal Setelah Lahir menurut Kecamatan di Kabupaten Karimun, 2020
Numbers of Baby Born Alive, Stillborne Baby, and Baby Die After Delivering Birth by Subdistrict in Karimun Regency, 2020

Kecamatan Subdistrict	Bayi Lahir Hidup Baby Born Alive	Bayi Lahir Mati Stillborne Baby	Bayi Meninggal Setelah Lahir Baby Die After Birth
(1)	(2)	(3)	(4)
Moro	275	2	5
Durai	93	-	-
Kundur	407	-	6
Kundur Utara	175	-	4
Kundur Barat	289	2	2
Ungar	72	-	3
Belat	86	-	-
Karimun	788	1	4
Buru	129	-	4
Meral	711	1	6
Tebing	335	1	8
Meral Barat	254	1	5
Karimun	3 614	8	47

Sumber/Source: Dinas Kesehatan Kabupaten Karimun / Health Affair Service of Karimun Regency

Tabel 4.2.15 Jumlah Bayi Lahir, Bayi Berat Badan Lahir Rendah (BLBR), BLBR Dirujuk, dan Bergizi Buruk Menurut Kecamatan di Kabupaten Karimun, 2020
Number of Births, Babies with Low Birth Weights (LBW), Treated LBW, and Malnutrition Cases by Subdistrict in Karimun Regency, 2020

Kecamatan Subdistrict	Bayi Lahir Births	BBLR LBW	Gizi Buruk Malnutrition
(1)	(2)	(3)	(4)
Moro	275	7	5
Durai	93	5	6
Kundur	407	21	1
Kundur Utara	175	10	4
Kundur Barat	289	6	6
Ungar	72	2	2
Belat	86	1	7
Karimun	788	60	-
Buru	129	-	7
Meral	711	46	20
Tebing	335	6	12
Meral Barat	254	16	23
Karimun	3 614	180	93

Sumber/Source: Dinas Kesehatan Kabupaten Karimun / Health Affair Service of Karimun Regency

Tabel 4.2.16
Table

Jumlah Ibu Hamil, Ibu yang Melahirkan, dan Ibu yang Belum Melahirkan menurut Kecamatan di Kabupaten Karimun, 2020
Numbers of Pregnant Mother, Bearing Mother, and Mother which not yet Borne by Subdistrict in Karimun Regency, 2020

Kecamatan Subdistrict	Ibu Hamil Pregnant Mother	Ibu yang Melahirkan Bearing Mother	Ibu yang Belum Melahirkan Not Borne Yet
(1)	(2)	(3)	(4)
Moro	288	274	14
Durai	101	92	9
Kundur	494	405	89
Kundur Utara	190	174	16
Kundur Barat	335	290	45
Ungar	75	72	3
Belat	97	86	11
Karimun	822	782	40
Buru	177	128	49
Meral	761	704	57
Tebing	400	336	64
Meral Barat	272	255	17
Karimun	4 012	3 598	414

Sumber/Source: Dinas Kesehatan Kabupaten Karimun / Health Affair Service of Karimun Regency

Tabel 4.2.17 Jumlah Ibu Hamil, Melakukan Kunjungan K1, Melakukan Kunjungan K4, Kurang Energi Kronis (KEK), dan Mendapat Tablet Zat Besi (Fe) di Kabupaten Karimun, 2016 - 2020
Number of Pregnant Women, Those with One Visit and four Visits of Antenatal Care, Chronic Energy Deficiency (CED), and Receiving Iron Supplement in Karimun Regency, 2016 - 2020

Tahun Year	Jumlah Ibu Hamil Pregnant Women	Melakukan Kunjungan K1 One Visit	Melakukan Kunjungan K4 Four Visits	Kurang Energi Kronis (KEK) Chronic Energy Deficiency (CED)	Mendapat Zat Besi (Fe) Receiving Iron Supplement
(1)	(2)	(3)	(4)	(5)	(6)
2016	4 330	4 330	3 217	309	3 557
2017	4 934	4 399	3 872	-	3 678
2018	4 866	4 325	3 868	NA	3 743
2019	4 448	4 196	3 816	327	3 767
2020	4 133	4 012	3 605	281	3 578

Sumber/Source: Dinas Kesehatan Kabupaten Karimun / Health Affair Service of Karimun Regency

Tabel 4.2.18
Table

Jumlah Ibu Hamil, Melakukan Kunjungan K1, Melakukan Kunjungan K4, Kurang Energi Kronis (KEK), dan Mendapat Tablet Zat Besi (Fe) Menurut Kecamatan di Kabupaten Karimun, 2020

Number of Pregnant Women, Those with One Visit and four Visits of Antenatal Care, Chronic Energy Deficiency (CED), and Receiving Iron Supplement by Subdistrict in Karimun Regency, 2020

Kecamatan Subdistrict	Jumlah Ibu Hamil Pregnant Women	Melakukan Kunjungan K1 One Visit	Melakukan Kunjungan K4 Four Visits	Kurang Energi Kronis (KEK) Chronic Energy Deficiency (CED)	Mendapat Zat Besi (Fe) Receiving Iron Supplement
(1)	(2)	(3)	(4)	(5)	(6)
Moro	307	288	234	29	211
Durai	100	101	92	12	84
Kundur	506	494	458	18	490
Kundur Utara	212	190	169	15	175
Kundur Barat	305	335	268	25	261
Ungar	98	75	73	7	69
Belat	110	97	82	13	78
Karimun	837	822	794	58	793
Buru	168	177	148	16	154
Meral	776	761	684	47	681
Tebing	462	400	355	13	334
Meral Barat	252	272	248	28	248
Karimun	4 133	4 012	3 605	281	3 578

Sumber/Source: Dinas Kesehatan Kabupaten Karimun / Health Affair Service of Karimun Regency

Tabel 4.2.19 Jumlah Kematian Ibu Maternal menurut Kecamatan di Kabupaten Karimun, 2020
Table *Number of Maternal Death by Subdistrict in Karimun Regency, 2020*

Kecamatan Subdistrict	Kematian Ibu Hamil Maternal Mortality	Kematian Ibu Bersalin Maternal Mortality	Kematian Ibu Nifas Puerperal Mortality	Jumlah Total
(1)	(2)	(3)	(4)	(5)
Moro	-	-	-	-
Durai	-	-	-	-
Kundur	-	-	-	-
Kundur Utara	-	-	-	-
Kundur Barat	-	-	-	-
Ungar	-	-	-	-
Belat	-	-	-	-
Karimun	-	-	-	-
Buru	-	-	-	-
Meral	1	2	-	3
Tebing	-	-	1	1
Meral Barat	-	-	1	1
Karimun	1	2	2	5

Sumber/Source: Dinas Kesehatan Kabupaten Karimun / Health Affair Service of Karimun Regency

Tabel 4.2.20
Table

Jumlah Penderita dan Kematian oleh Penyakit Muntaber/Diare dan DBD menurut Puskesmas di Kabupaten Karimun, 2020
Number of Patient and Death by Vomiting/Diarrhea Disease and DHF by Sub-Regency in Karimun Regency, 2020

Kecamatan Subdistrict	Muntaber/Diare Vomiting / Diarrhea		DBD DHF	
	Kasus ditemukan Case found	Ditangani Handled	Penderita Patient	Kematian Death
(1)	(2)	(3)	(4)	(5)
Moro	302	302	-	-
Durai	38	38	-	-
Kundur	734	734	53	-
Kundur Utara	143	143	13	-
Kundur Barat	154	154	28	-
Ungar	44	44	1	-
Belat	205	205	1	-
Karimun	315	315	87	-
Buru	178	178	1	-
Meral	280	280	93	1
Tebing	91	91	108	-
Meral Barat	108	108	60	-
Karimun	2 592	2 592	445	1

Sumber/Source: Dinas Kesehatan Kabupaten Karimun / Health Affair Service of Karimun Regency

Tabel 4.2.21 Jumlah Kasus Penyakit Terbanyak di Kabupaten Karimun, 2020
Table *Number of Cases Diseases in Karimun Regency, 2020*

Kecamatan Subdistrict	Jumlah Kasus Number Of Cases
(1)	(2)
Infeksi Akut pada Saluran Pernafasan Bagian Atas (ISPA)	9 565
Hipertensi/ Hypertension	7 495
Febris	1 810
Dyspepsia	1 646
Osteo Arthritis	1 071
Chepalgia	847
Gastritis	3 054
Dermatitis Kontak dengan Alergika	1 249
Myalgia	2 754
Diare and Colitis Non Specific	1 004
Karimun	30 495

Sumber/Source: Dinas Kesehatan Kabupaten Karimun / Health Affair Service of Karimun Regency

Tabel
Table 4.2.22

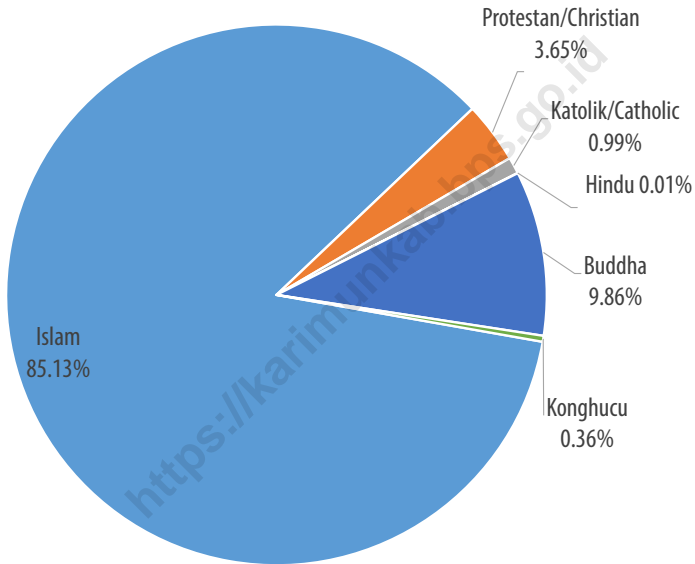
Jumlah Klinik Keluarga Berencana (KKB) dan Pos Pelayanan Keluarga Berencana Desa (PPKBD) Menurut Kecamatan di Kabupaten Karimun, 2020
Number of Family Planning Clinics and Village Family Planning Services Unit by Subdistrict in Karimun Regency, 2020

Kecamatan Subdistrict	KKB Family Planning Clinics	PPKBD Village Family Planning Service Units
(1)	(2)	(3)
Moro	2	12
Durai	1	4
Kundur	1	6
Kundur Utara	1	5
Kundur Barat	1	5
Ungar	1	4
Belat	1	6
Karimun	1	9
Buru	1	4
Meral	1	6
Tebing	3	6
Meral Barat	1	4
Karimun	15	71

Sumber/Source: Dinas Pengendalian Penduduk, Keluarga Berencana, Pemberdayaan Perempuan, dan Perlindungan Anak Kabupaten Karimun /Department of Population Control, Family Planning, Women Empowerment, and Child Protection of Karimun Regency

Gambar 12
Figures

Persentase Penduduk Menurut Agama yang Dianut di Kabupaten Karimun, 2020
Percentage of Population by Religion in Karimun Regency, 2020



Sumber/Source : Dinas Kependudukan dan Pencatatan Sipil Kabupaten Karimun/ *Demography and Civil Report Service of Karimun Regency*

4.3 AGAMA RELIGION

Tabel 4.3.1 Persentase Penduduk Menurut Kecamatan dan Agama yang Dianut di Kabupaten Karimun, 2020
Percentage of Population by Subdistrict and Religion in Karimun Regency, 2020

Kecamatan Subdistrict	Islam	Protestan Protestant	Katolik Catholic	Hindu	Budha Buddha	Konghucu	Jumlah Total
(1)	(2)	(3)	(4)	(5)	(6)	(7)	(8)
Moro	94,95	0,85	0,56	0,00	3,64	0,00	100
Durai	98,20	0,66	0,12	0,00	1,02	0,00	100
Kundur	87,07	2,73	0,72	0,00	8,92	0,55	100
Kundur Utara	88,66	2,01	0,15	0,00	8,98	0,20	100
Kundur Barat	91,85	1,44	0,06	0,00	6,65	0,01	100
Ungar	97,12	1,08	0,00	0,00	1,75	0,05	100
Belat	91,63	3,70	0,12	0,00	4,55	0,00	100
Karimun	80,73	5,25	1,39	0,01	12,34	0,28	100
Buru	89,67	0,94	0,09	0,00	9,25	0,05	100
Meral	72,99	5,37	1,04	0,01	19,66	0,93	100
Tebing	87,29	4,93	2,71	0,05	4,75	0,27	100
Meral Barat	91,01	3,81	0,96	0,00	4,03	0,19	100
Karimun	85,13	3,65	0,99	0,01	9,86	0,36	100

Sumber/Source : Dinas Kependudukan dan Pencatatan Sipil Kabupaten Karimun/ *Demography and Civil Report Service of Karimun Regency*

Tabel 4.3.2 Jumlah Tempat Peribadatan Menurut Kecamatan di Kabupaten Karimun, 2020
Number of Worship Facilities by Subdistrict in Karimun Regency, 2020

Kecamatan Subdistrict	Masjid Mosque	Mushola/ Surau Pray Room	Gereja Protestan Protestant Church	Gereja Katholik Catholic Church	Vihara	Cetiya	Klenteng
(1)	(2)	(3)	(4)	(5)	(6)	(7)	(8)
Moro	29	22	1	2	4	2	-
Durai	12	10	-	-	-	-	-
Kundur	28	48	3	2	3	2	1
Kundur Utara	18	19	2	-	2	3	-
Kundur Barat	20	27	1	-	1	5	-
Ungar	8	6	-	-	-	-	-
Belat	14	13	-	-	1	-	-
Karimun	32	34	10	1	4	7	-
Buru	14	10	2	-	-	4	-
Meral	25	19	7	1	1	12	-
Tebing	19	29	3	-	-	1	-
Meral Barat	16	11	3	2	-	2	-
Karimun	235	248	32	8	16	38	1

Sumber/Source: Kantor Kementerian Agama Kabupaten Karimun/ Representative Office of The Ministry of Karimun Regency

Tabel 4.3.3
Table

Calon Jemaah Haji yang Mendaftar dan yang Diberangkatkan ke Mekah menurut Kecamatan di Kabupaten Karimun, 2020
Numbers of Hajj Pilgrims Whom has Enrolled and Departed to Mecca by Subdistrict in Karimun Regency, 2020

Kecamatan Subdistrict	Yang Mendaftar Registered			Yang Diberangkatkan Departed		
	Laki-Laki Male	Perempuan Female	Jumlah Total	Laki-Laki Male	Perempuan Female	Jumlah Total
(1)	(2)	(3)	(4)	(5)	(6)	(7)
Moro	2	2	4	-	-	-
Durai	-	1	1	-	-	-
Kundur	20	27	47	-	-	-
Kundur Utara	3	6	9	-	-	-
Kundur Barat	6	6	12	-	-	-
Ungar	1	2	3	-	-	-
Belat	-	1	1	-	-	-
Karimun	18	29	47	-	-	-
Buru	1	2	3	-	-	-
Meral	14	21	35	-	-	-
Tebing	24	25	49	-	-	-
Meral Barat	6	4	10	-	-	-
Karimun	95	126	221	-	-	-

Sumber/Source: Kantor Kementerian Agama Kabupaten Karimun/ Representative Office of The Ministry of Karimun Regency

Tabel
Table 4.3.4

Calon Jemaah Haji yang Mendaftar menurut Status Pekerjaan dan Kecamatan di Kabupaten Karimun, 2020
Numbers of Hajj Pilgrims Whom has Enrolled by Occupation and Subdistrict in Karimun Regency, 2020

Kecamatan Subdistrict	Petani Farmer	Pegawai Negeri Civil Servant	Pelajar Student	Pensiun Retired
(1)	(2)	(3)	(4)	(5)
Moro	-	4	-	-
Durai	-	-	-	-
Kundur	7	8	4	1
Kundur Utara	3	-	-	-
Kundur Barat	2	1	-	1
Ungar	-	1	1	-
Belat	-	-	-	-
Karimun	1	7	1	1
Buru	-	2	-	-
Meral	1	9	-	2
Tebing	1	11	2	1
Meral Barat	-	-	-	-
Karimun	15	43	8	6

Lanjutan Tabel/*Continued Table* 4.3.4

Kecamatan <i>Subdistrict</i>	Pedagang <i>Salesman</i>	Wira swasta <i>Entrepreneur</i>	Lain nya <i>Other</i>	Jumlah <i>Total</i>
(1)	(2)	(3)	(4)	(5)
Moro	-	-	-	4
Durai	-	-	1	1
Kundur	3	2	22	47
Kundur Utara	-	-	6	9
Kundur Barat	2	1	5	12
Ungar	-	-	1	3
Belat	-	-	1	1
Karimun	6	10	21	47
Buru	-	-	1	3
Meral	1	9	13	35
Tebing	2	9	23	49
Meral Barat	1	4	5	10
Karimun	15	35	99	221

Sumber/*Source*: Kantor Kementerian Agama Kabupaten Karimun/ *Representative Office of The Ministry of Karimun Regency*

Tabel
Table 4.3.5

**Calon Jemaah Haji yang Berangkat ke Mekkah
Menurut Status Pekerjaan dan Kecamatan di
Kabupaten Karimun, 2020**
*Numbers of Hajj Pilgrims Whom has Departed to Mecca
by Occupation and Subdistrict in Karimun Regency, 2020*

Kecamatan Subdistrict	Petani Farmer	Pegawai Negeri Civil Servant	Pelajar Student	Pensiun Retired
(1)	(2)	(3)	(4)	(5)
Moro	-	-	-	-
Durai	-	-	-	-
Kundur	-	-	-	-
Kundur Utara	-	-	-	-
Kundur Barat	-	-	-	-
Ungar	-	-	-	-
Belat	-	-	-	-
Karimun	-	-	-	-
Buru	-	-	-	-
Meral	-	-	-	-
Tebing	-	-	-	-
Meral Barat	-	-	-	-
Karimun	-	-	-	-

Lanjutan Tabel/*Continued Table* 4.3.5

Kecamatan <i>Subdistrict</i>	Pedagang <i>Salesman</i>	Wira swasta <i>Entrepreneur</i>	Lain nya <i>Other</i>	Jumlah <i>Total</i>
(1)	(2)	(3)	(4)	(5)
Moro	-	-	-	-
Durai	-	-	-	-
Kundur	-	-	-	-
Kundur Utara	-	-	-	-
Kundur Barat	-	-	-	-
Ungar	-	-	-	-
Belat	-	-	-	-
Karimun	-	-	-	-
Buru	-	-	-	-
Meral	-	-	-	-
Tebing	-	-	-	-
Meral Barat	-	-	-	-
Karimun	-	-	-	-

Sumber/*Source*: Kantor Kementerian Agama Kabupaten Karimun/ *Representative Office of The Ministry of Karimun Regency*

Tabel 4.3.6 **Jumlah Orang yang Menerima Qurban dan Hewan Qurban Menurut Kecamatan di Kabupaten Karimun, 2020**
Number of Qurban Receiver and Qurban Animal by Subdistrict in Karimun Regency, 2020

Kecamatan Subdistrict	Orang yg Menerima Qurban Receiver	Jenis Hewan Qurban Kind of Animal		
		Kerbau Buffaloes	Sapi Cows	Kambing Goats
(1)	(2)	(3)	(4)	(5)
Moro	1 759	-	25	28
Durai	1 100	-	3	19
Kundur	3 986	-	49	25
Kundur Utara	1 410	-	38	29
Kundur Barat	959	-	28	31
Ungar	1 820	-	8	21
Belat	560	-	8	13
Karimun	20 200	-	105	97
Buru	1 003	-	12	39
Meral	6 568	-	85	57
Tebing	9 576	-	45	57
Meral Barat	3 780	-	20	11
Karimun	52 721	-	426	427

Sumber/Source: Kantor Kementerian Agama Kabupaten Karimun/ Representative Office of The Ministry of Karimun Regency

Tabel 4.3.7
Table**Jumlah Majelis Taklim Menurut Kecamatan di Kabupaten Karimun, 2020**
Number of Moslem Community by Subdistrict in Karimun Regency, 2020

Kecamatan Subdistrict	BKMT Kabupaten/ Kecamatan BKMT Regency/Subdistrict	PERMATA Kelurahan PERMATA Village	Majelis Taklim Moslem Community
(1)	(2)	(3)	(4)
Moro	1	7	12
Durai	1	4	12
Kundur	1	8	57
Kundur Utara	1	5	14
Kundur Barat	1	5	33
Ungar	1	4	6
Belat	1	4	11
Karimun	1	6	30
Buru	1	4	19
Meral	1	5	46
Tebing	1	6	20
Meral Barat	1	6	25
Karimun	12	64	285

Sumber/Source: Kantor Kementerian Agama Kabupaten Karimun/ Representative Office of The Ministry of Karimun Regency

Tabel 4.3.8 Jumlah Nikah Menurut Kecamatan di Kabupaten Karimun, 2017 - 2020
Table Number of Marriages by Subdistrict in Karimun Regency, 2017 - 2020

Kecamatan Subdistrict	2017	2018	2019	2020
(1)	(2)	(3)	(4)	(5)
Moro	137	123	128	109
Durai	37	54	42	39
Kundur	171	193	208	236
Kundur Utara	90	98	92	82
Kundur Barat	151	154	163	143
Ungar	48	43	60	56
Belat	52	62	62	37
Karimun	306	313	332	335
Buru	63	67	62	71
Meral	248	289	289	283
Tebing	188	184	170	160
Meral Barat	84	87	129	104
Karimun	1 575	1 667	1 737	1 655

Sumber/Source: Kantor Kementerian Agama Kabupaten Karimun/ Representative Office of The Ministry of Karimun Regency
 *Pengadilan Agama Kabupaten Karimun

Tabel
Table 4.3.9**Penyaluran Zakat Fitrah Menurut Kecamatan di
Kabupaten Karimun, 2020**
*Distribution of Zakat Fitrah by Subdistrict in Karimun
Regency, 2020*

Kecamatan Subdistrict	Jumlah Mustahiq (Jiwa) Total of Mustahiq (Person)	Jumlah Muzzaki (Jiwa) Total of Muzzaki (Person)	Zakat Fitrah yang Disalurkan Distributed of Zakat Fitrah	
			Beras Rice (Kg)	Uang Money (Rp)
(1)	(2)	(3)	(4)	(5)
Moro	1 477	16 590	182	315 214 940
Durai	556	4 423	-	88 880 000
Kundur	2 175	32 984	1 545	617 312 000
Kundur Utara	1 094	14 682	91	293 657 500
Kundur Barat	1 579	12 915	-	245 382 530
Ungar	5 417	9 457	-	-
Belat	-	-	-	-
Karimun	14 727	48 147	-	938 860 650
Buru	1 048	8 169	-	163 540 210
Meral	2 323	2 778	8 004	661 550 000
Tebing	15 728	24 580	-	1 106 638 820
Meral Barat	738	7 181	55	225 257 270
Karimun	46 862	181 906	9 877	4 656 293 920

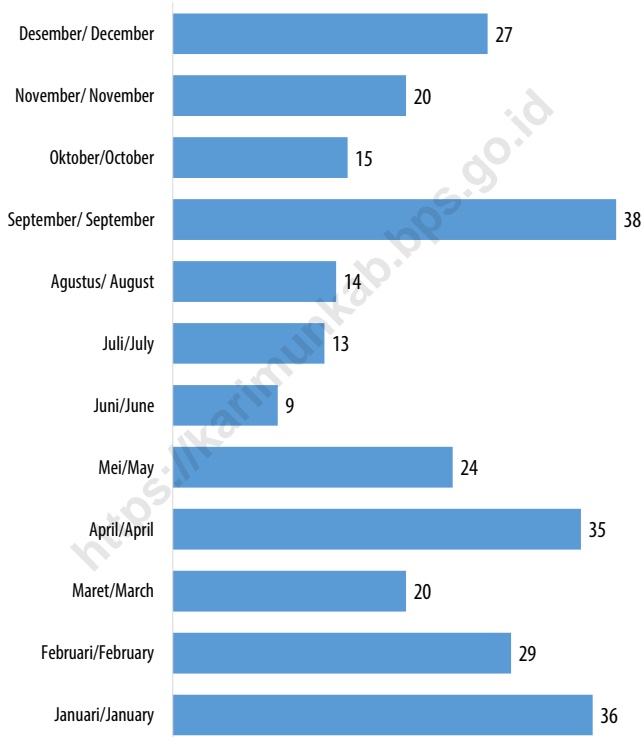
Sumber/Source: BAZNAS Kabupaten Karimun/ BAZNAS of Karimun Regency

Tabel
Table 4.3.10

**Penyaluran Zakat Mal, Zakat Profesi, dan Fidyah
Menurut Kecamatan di Kabupaten Karimun, 2020
Distribution of Zakat Mal, Zakat Profession, and Fidyah
by Subdistrict in Karimun Regency, 2020**

Kecamatan Subdistrict	Jumlah Mustahiq (Jiwa) Total of Mustahiq (Person)	Zakat Yang Disalurkan (Rupiah) Distributed (Rupiahs)		
		Zakat Mal	Zakat Profesi	Fidyah
(1)	(2)	(3)	(4)	(5)
Pemkab Karimun	5 588	2 549 527 542	-	505 000
Moro	1 477	56 560 000	-	-
Durai	556	7 272 000	-	2 222 000
Kundur	2 175	109 537 530	-	1 818 000
Kundur Utara	1 094	10 908 000	-	1 666 500
Kundur Barat	1 579	131 057 600	-	-
Ungar	5 417	-	-	-
Belat	-	-	-	3 535 000
Karimun	14 727	104 380 470	-	1 757 400
Buru	1 048	17 271 000	-	15 533 800
Meral	2 323	59 034 500	-	32 052 350
Tebing	15 728	112 910 930	-	-
Meral Barat	738	-	-	-
Karimun	52 450	3 158 459 572	-	59 090 050

Sumber/Source: BAZNAS Kabupaten Karimun/ BAZNAS of Karimun Regency

Gambar 13
Figures**Jumlah Putusan Pengadilan Negeri Tanjung Balai Karimun Menurut Bulan, 2020**
Number of District Court Decision Tanjung Balai Karimun According to Month, 2020

Sumber/Source : Pengadilan Negeri Tanjung Balai Karimun / Tanjung Balai Karimun Distric Court

4.4 KRIMINALITAS CRIME

Tabel 4.4.1 **Jumlah Kejahatan yang Terjadi di Wilayah Polres Karimun, 2020**
Table 4.4.1 **Number of Reported Criminal Cases in Regional Police Office of Karimun Regency, 2020**

Jenis Kejahatan <i>Crime</i>	Jumlah Kasus <i>Number of Cases</i>	
	Jumlah Kasus <i>Crime Total</i>	Jumlah Tindak Penyelesaian <i>Crime Clearance</i>
(1)	(2)	(3)
KDRT/ <i>Home violence</i>	2	2
Narkotika/ <i>Narcotics</i>	49	-
Pemalsuan Surat/ <i>Letter Forgery</i>	1	-
Pembakaran/ <i>Burning</i>	5	-
Pembunuhan/ <i>Murder</i>	1	1
Pencurian biasa/ <i>Usual Theft</i>	17	8
Pencurian dan Pemberatan/ <i>Theft</i>	77	42
Pencurian dengan kekerasan/ <i>Theft with violence</i>	4	2
Pencurian kendaraan bermotor/ <i>Motor-vehicle theft</i>	12	5
Pengancaman/ <i>Threat</i>	1	-
Penganiayaan ringan/ <i>Mild persecution</i>	4	1
Penggelapan/ <i>Embezzlement</i>	5	4
Penghinaan/ <i>Insult</i>	-	-
Pengrusakan/ <i>Destruction</i>	3	3
Penipuan/ <i>Fraud</i>	15	9
Penyelundupan Manusia/ <i>Human Trade</i>	-	-
Penyerobotan tanah/ <i>Land Theft</i>	-	-
Perjudian/ <i>Gambling</i>	3	3
Suap/ <i>Bribe</i>	-	-
Sumpah palsu dan keterangan palsu/ <i>Perjury</i>	-	-
Karimun	199	80

Sumber/Source: Polres Karimun / Regional Police Office of Karimun Regency

Tabel
Table 4.4.2

**Jumlah Korban Kejahatan yang Terjadi di Wilayah
Polres Karimun Menurut Jenis Kejahatan dan jenis
Kelamin, 2020**
*Number of Criminal Cases Victim by Crime Type and Sex
in Regional Police Office of Karimun Regency, 2020*

Jenis Kejahatan <i>Crime</i>	Jumlah Korban <i>Number of Victim</i>		
	Lak-Laki <i>Male</i>	Perempuan <i>Female</i>	Jumlah <i>Total</i>
(1)	(2)	(3)	(4)
KDRT/ <i>Home violence</i>	-	1	1
Narkotika/ <i>Narcotics</i>	78	7	85
Pemalsuan Surat/ <i>Letter Forgery</i>	1	-	1
Pembakaran/ <i>Burning</i>	4	1	5
Pembunuhan/ <i>Murder</i>	1	-	1
Pencurian biasa/ <i>Usual Theft</i>	10	7	17
Pencurian dan Pemberatan/ <i>Theft</i>	50	27	77
Pencurian dengan kekerasan/ <i>Theft with violence</i>	-	4	4
Pengancaman/ <i>Threat</i>	1	-	1
Penganiayaan ringan/ <i>Mild persecution</i>	3	1	4
Penggelapan/ <i>Embezzlement</i>	5	-	5
Penghinaan/ <i>Insult</i>	-	-	-
Pengrusakan/ <i>Destruction</i>	3	-	3
Penipuan/ <i>Fraud</i>	10	5	15
Penyerobotan tanah/ <i>Land Theft</i>	-	-	-
Suap/ <i>Bribe</i>	-	-	-
Karimun	166	53	219

Sumber/Source: Polres Karimun / Regional Police Office of Karimun Regency

Tabel
Table 4.4.3

Jumlah Tindak Pidana, Resiko Penduduk Terjadi Tindak Pidana, Persentase Penyelesaian, dan Selang Waktu Terjadinya Tindak Pidana di Wilayah Polres Karimun, 2016 - 2020
Number of Criminal Cases, Crime Rate, Percentage of Crime Clearance, and Time Interval of Crime Occurance in Regional Police Office of Karimun Regency, 2016-2020

Uraian Description	2016	2017	2018	2019	2020
(1)	(2)	(3)	(4)	(5)	(6)
Jumlah Tindak Pidana <i>Number of Crimes</i>	527	402	330	326	239
Resiko Penduduk Terjadi Tindak Pidana per 100.000 Penduduk <i>Crime Rate per 100.000 Population</i>	232	175	143	140	102
Persentase Penyelesaian Tindak Pidana <i>Percentage of Crime Clearance</i>	63	76	69	62	47%
Selang Waktu Terjadinya Tindak Pidana <i>Time Interval of Crime Occurance</i>	17'02'00"	22'19'00"	26'55'00"	27'28'00"	37'05'00"

Sumber/Source: Kepolisian Daerah Propinsi Kepulauan Riau/ Regional Police Office of Kepulauan Riau Province

Tabel
Table 4.4.4

Banyaknya Pelanggaran Lalu Lintas dan Dendanya di Wilayah Polres Karimun, 2016 - 2020
Number of Road Abuse and Mulct in Regional Police Office of Karimun Regency, 2016 - 2020

Uraian Description	2016	2017	2018	2019	2020
(1)	(2)	(3)	(4)	(5)	(6)
Jumlah Pelanggaran <i>Number of Cases</i>	4 177	7 533	5 077	3 177	3 166
Denda (Rupiah) <i>Mulct (Rupiahs)</i>	107 974 000	341 379 000	180 913 000	168 803 000	53 415 000

Sumber/Source: Kepolisian Daerah Propinsi Kepulauan Riau/ Regional Police Office of Kepulauan Riau Province

Tabel
Table 4.4.5

**Banyaknya Kecelakaan Lalu Lintas Menurut Akibat
Kecelakaan dan Kerugian Materi di Wilayah Polres
Karimun, 2016 - 2020**
*Number of Road Accident by Type of Casualties and
Value of Losses in Regional Police Office of Karimun
Regency, 2016 - 2020*

Uraian Description	2016	2017	2018	2019	2020
(1)	(2)	(3)	(4)	(5)	(6)
Jumlah Kejadian <i>Number of Crimes</i>	75	57	30	33	49
Meninggal Dunia <i>Dead</i>	27	22	14	12	14
Luka Berat <i>Bad Injured</i>	48	51	18	21	34
Luka Ringan <i>Slightly Injured</i>	56	46	20	19	20
Kerugian Material (Rupiah) <i>Value of Losses (Rupiah)</i>	288 400 000	200 600 000	57 000 000	26 300 000	108 300 000

Sumber/Source: Kepolisian Daerah Propinsi Kepulauan Riau/ *Regional Police Office of Kepulauan Riau Province*

Tabel
Table 4.4.6

**Jumlah Perkara Pidana yang Diterima dan Diputuskan
Pengadilan Negeri Tanjung Balai Karimun, 2020
Received Number and Decided of Criminal District Court
Karimun Regency, 2020**

Jenis Kejahatan <i>Crime</i>	Jumlah Perkara Diterima <i>Number of Received Cases</i>	Jumlah Perkara Diputuskan <i>Number of Settled Cases</i>
(1)	(2)	(3)
Informasi dan Transaksi Elektronik	4	5
Kejahatan Kesusilaan/ <i>Sex Violence</i>	2	2
Kejahatan terhadap Nyawa/ <i>Soul oriented Crime</i>	-	-
Kekerasan dalam Rumah Tangga/ <i>Home Violence</i>	-	1
Kesehatan/ <i>Health</i>	3	4
Menyebabkan Luka/Mati Karena Alpa/ <i>Causing Hurt/Death</i>	2	2
Pelayaran/ <i>Sailing</i>	7	6
Pemalsuan Surat/ <i>Letter Forgery</i>	2	2
Pemerasan dan Pengancaman/ <i>Blackmail</i>	1	1
Penadahan/ <i>Illegal Storage</i>	5	4
Pencurian/ <i>Theft</i>	48	50
Penebangan Kayu/ <i>Wood Theft</i>	1	1
Penganiayaan/ <i>Persecution</i>	5	4
Penggelapan/ <i>Embezzlement</i>	7	7
Penipuan/ <i>Fraud</i>	1	1
Penyalahgunaan Narkotika/ <i>Narcotics</i>	110	122
Perjudian/ <i>Gambling</i>	3	2
Perlindungan Anak/ <i>Children</i>	13	19
Pertambangan Mineral dan Batubara/ <i>Gambling</i>	2	2
Tindak Pidana Ekonomi/ <i>Economic Crime</i>	21	29
Tindak Pidana Perdagangan Orang/ <i>Human Trade</i>	2	4
Lain-Lain/ <i>Others</i>	11	12
Karimun	250	280

Sumber/Source: Pengadilan Negeri Tanjung Balai Karimun / Tanjung Balai Karimun District Court

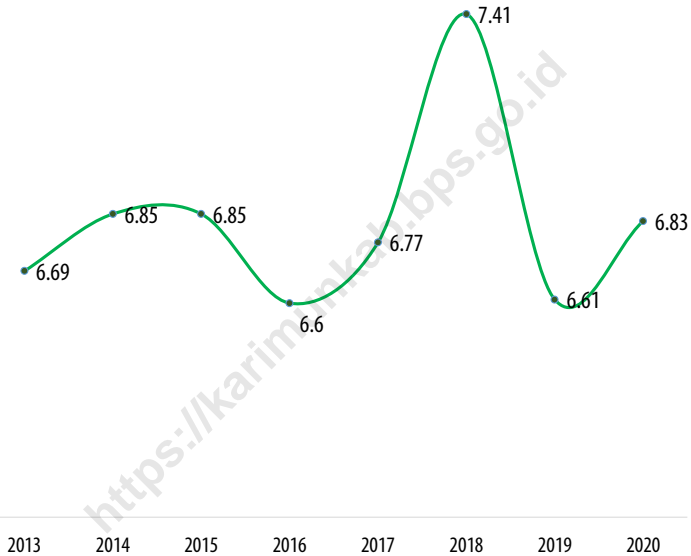
Tabel 4.4.7 Jumlah Putusan Pengadilan Negeri Tanjung Balai Karimun Menurut Bulan, 2020
Table Number of District Court Decision Tanjung Balai Karimun According to Month, 2020

Jenis Kejahatan <i>Crime</i>	Jumlah Putusan <i>Number of Court Decisions</i>
(1)	(2)
Januari/January	36
Februari/February	29
Maret/March	20
April/April	35
Mei/May	24
Juni/June	9
Juli/July	13
Agustus/ August	14
September/ September	38
Oktober/October	15
November/ November	20
Desember/ December	27
Karimun	280

Sumber/Source: Pengadilan Negeri Tanjung Balai Karimun / Tanjung Balai Karimun Distric Court

Gambar 14
Figures

**Persentase Penduduk Miskin di Kabupaten Karimun,
2015- 2020**
**Percentage Of Poor People in Karimun Regency, 2015-
2020**



Sumber/Source: BPS, Survei Sosial Ekonomi Nasional (Susenas)/BPS-Statistics Indonesia, National Socioeconomic Survey

4.5 KEMISKINAN POVERTY

Tabel 4.5.1 **Garis Kemiskinan, Jumlah, dan Persentase Penduduk Miskin di Kabupaten Karimun, 2013 - 2020**
Poverty Line, Number, and Percentage of Poor People in Karimun Regency, 2013 - 2020

Tahun Year	Garis Kemiskinan (rupiah) Poverty Line (rupiah)	Penduduk Miskin Number of Poor People	
		Jumlah (ribu jiwa) Total (thousand people)	Persentase Percentage
(1)	(2)	(3)	(4)
2013	288 856	14,81	6,69
2014	299 538	15,38	6,85
2015	309 558	14,82	6,6
2016	338 341	15,35	6,77
2017	354 526	16,94	7,41
2018	360 087	15,93	6,90
2019	376 853	15,36	6,61
2020	411 052	15,99	6,83

Sumber/Source: BPS, Survei Sosial Ekonomi Nasional (Susenas)/BPS-Statistics Indonesia, National Socioeconomic Survey

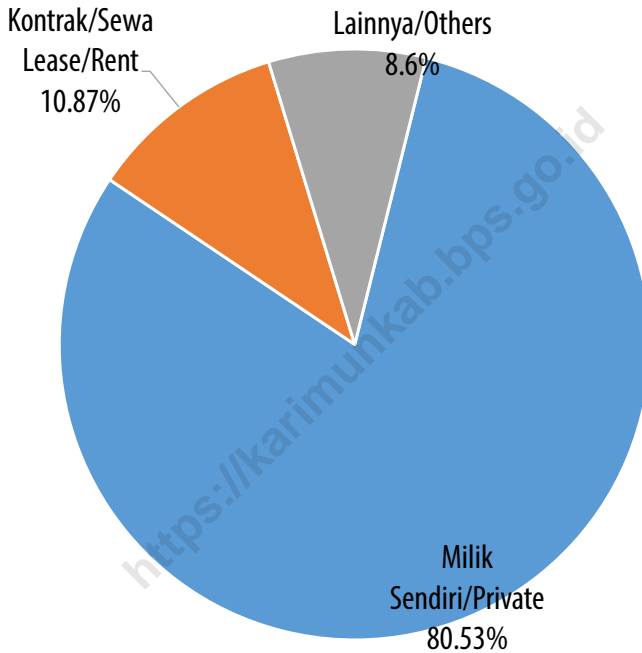
Tabel
Table 4.5.2

**Indeks Kedalaman dan Indeks Keparahan Kemiskinan
di Kabupaten Karimun, 2013 - 2020**
*Poverty Gap Index and Poverty Severity Index in
Karimun Regency, 2013 - 2020*

Tahun Year	Indeks Kedalaman Kemiskinan Poverty Gap Index	Indeks Keparahan Kemiskinan Poverty Severity Index
(1)	(2)	(3)
2013	0,83	0,16
2014	0,60	0,11
2015	0,83	0,20
2016	0,92	0,22
2017	0,86	0,15
2018	0,70	0,13
2019	0,60	0,11
2020	0,59	0,08

Sumber/Source: BPS, Survei Sosial Ekonomi Nasional (Susenas)/BPS-Statistics Indonesia, National Socioeconomic Survey

Gambar 15 **Persentase Rumah Tangga Menurut Status Penguasaan Bangunan Tempat Tinggal di Kabupaten Karimun, 2020**
Percentage of Household by Dwelling Ownership Status in Karimun Regency, 2020



Sumber/Source: BPS, Survei Sosial Ekonomi Nasional (Susenas)/BPS-Statistics Indonesia, National Socioeconomic Survey

4.6 SOSIAL LAINNYA OTHER SOCIAL AFFAIRS

Tabel 4.6.1 Jumlah Desa¹/Kelurahan yang Mengalami Bencana Alam² Menurut Kecamatan di Kabupaten Karimun, 2018 - 2020
Number of Villages¹ that Had Natural Disaster² by Subdistrict in Karimun Regency, 2018 - 2020

Kecamatan Subdistrict	Banjir/Flood		
	2018	2019	2020
(1)	(2)	(3)	(4)
Moro	–	–	–
Durai	–	–	–
Kundur	2	1	1
Kundur Utara	1	–	1
Kundur Barat	–	–	–
Ungar	–	–	–
Belat	1	–	–
Karimun	6	1	–
Buru	–	–	–
Meral	5	2	1
Tebing	3	1	3
Meral Barat	2	3	2
Karimun	20	8	8

Lanjutan Tabel/Continued Table 4.6.1

Kecamatan Subdistrict	Gempa Bumi/Earthquake		
	2018	2019	2020
(1)	(5)	(6)	(7)
Moro	-	-	-
Durai	-	-	-
Kundur	-	-	-
Kundur Utara	-	-	-
Kundur Barat	-	-	-
Ungar	...	-	-
Belat	...	-	-
Karimun	-	-	-
Buru	-	-	-
Meral	-	-	-
Tebing	-	-	-
Meral Barat	...	-	-
Karimun	-	-	-

Lanjutan Tabel/*Continued Table* 4.6.1

Kecamatan <i>Subdistrict</i>	Tanah Longsor/ <i>Landslide</i>		
	2018	2019	2020
(1)	(8)	(9)	(10)
Moro	–	–	–
Durai	–	–	–
Kundur	–	–	–
Kundur Utara	–	–	–
Kundur Barat	–	–	–
Ungar	–	–	–
Belat	–	–	–
Karimun	3	–	–
Buru	–	–	–
Meral	–	1	–
Tebing	–	–	–
Meral Barat	–	–	–
Karimun	3	1	–

Catatan/*Note*: ¹ Desa pada tabel ini termasuk Unit Permukiman Transmigrasi (UPT) yang masih dibina oleh kementerian terkait dan nagari di Kabupaten/Kota Sumatera Barat/*Villages in this table are included in Transmigration Settlement Unit which is still fostered by the relevant ministries and the nagari in the Province of Sumatera Barat*

² Terjadi dalam tiga tahun terakhir sampai dengan saat pencacahan/*Occured during the last three years by the time of enumeration*

Sumber/*Source*: BPS, Pendataan Potensi Desa (Podes)/*BPS-Statistics Indonesia, Village Potential Data Collecting*

Tabel 4.6.2 **Persentase Rumah Tangga Menurut Luas Lantai di Kabupaten Karimun (m²), 2018 - 2020**
Table **Percentage of Household Population by Floor Area in Karimun Regency (m²), 2018 - 2020**

Luas Lantai Floor Area	2018	2019	2020
(1)	(2)	(3)	(4)
≤19	0,61	1,70	1,10
20 - 49	24,62	24,09	30,48
50 - 99	50,77	51,25	43,26
100 - 149	17,06	14,72	18,86
150+	6,94	8,24	6,30
Karimun	100,00	100,00	100,00

Sumber/Source: BPS, Survei Sosial Ekonomi Nasional (Susenas)/BPS-Statistics Indonesia, National Socioeconomic Survey

Tabel
Table 4.6.3**Persentase Rumah Tangga Menurut Sumber Air Minum di Kabupaten Karimun, 2018 - 2020**
Percentage of Household Population by Source of Drinking Water in Karimun Regency, 2018 - 2020

Sumber Air Minum Source of Drinking Water	2018	2019	2020
(1)	(2)	(3)	(4)
Leding <i>Piped Water</i>	8,22	4,95	6,26
Pompa <i>Pumped Water</i>	15,48	11,20	11,19
Ar Dalam Kemasan* <i>Bottled Water</i>	37,79	48,48	42,83
Sumur Terlindung <i>Protected Well</i>	29,44	20,21	28,26
Sumur Tak Terlindung <i>Unretrected Well</i>	6,55	13,00	5,80
Mata Air Terlindung <i>Protected Spring</i>	-	1,31	2,11
Mata Air Tak Terlindung <i>Unprotected Spring</i>	-	0,59	0,24
Air Permukaan <i>Surface Water</i>	-	0,00	0,00
Air Hujan <i>Rainwater Collection</i>	1,55	0,26	3,31
Lainnya <i>Others</i>	-	0,00	0,00
Karimun	100	100	100,00

Catatan/Note: *Termasuk air isi ulang/*Including refill water*Sumber/Source: BPS, Survei Sosial Ekonomi Nasional (Susenas)/*BPS-Statistics Indonesia, National Socioeconomic Survey*

Tabel 4.6.4 **Persentase Rumah Tangga Menurut Sumber Penerangan di Kabupaten Karimun, 2017 - 2020**
Table 4.6.4 **Percentage of Household Population by Lighting Source in Karimun Regency, 2017 - 2020**

Sumber Penerangan Lighting Source	2017	2018	2019	2020
(1)	(2)	(3)	(4)	(5)
Listrik PLN State Electricity Company	85,62	90,87	99,02	96,49
Listrik Non-PLN Own Electricity Company	12,22	7,99	0,67	2,69
Bukan Listrik Non Electricity	2,16	1,15	0,31	0,82
Karimun	100	100	100	100

Sumber/Source: BPS, Survei Sosial Ekonomi Nasional (Susenas)/BPS-Statistics Indonesia, National Socioeconomic Survey

Tabel
Table 4.6.5

Persentase Rumah Tangga Menurut Penggunaan Fasilitas Buang Air Besar di Kabupaten Karimun, 2017 - 2020
Percentage of Household Population by Type of Toilet Facilities in Karimun Regency, 2017- 2020

Fasilitas Facilities	2017	2018	2019	2020
(1)	(2)	(3)	(4)	(5)
Sendiri <i>Not Shared</i>	92,24	91,18	96,67	95,44
Bersama <i>Shared</i>	3,49	5,74	1,73	1,33
MCK Umum <i>Public Facility</i>	0,75	0,86	0,39	0,70
Tidak Menggunakan <i>Not Using</i>	0,17	-	-	0,00
Tidak Ada <i>No Facility</i>	3,35	2,22	1,21	2,53
Karimun	100	100	100	100

Sumber/Source: BPS, Survei Sosial Ekonomi Nasional (Susenas)/BPS-Statistics Indonesia, National Socioeconomic Survey

Tabel
Table 4.6.6**Persentase Rumah Tangga Menurut Bahan Bakar
Utama Untuk Memasak di Kabupaten Karimun, 2018 -
2020**
*Percentage of Household Population by Type of Cooking
Fuel in Karimun Regency, 2018 - 2020*

Bahan Bakar Utama Memasak Main Cooking Fuel	2018	2019	2020
(1)	(2)	(3)	(4)
Listrik <i>Electricity</i>	-	-	0,90
Gas/Elpiji <i>Gas/LPG</i>	22,40	53,17	85,68
Minyak Tanah <i>Kerosene</i>	77,32	44,73	4,70
Arang/Briket <i>Carcoal/Briquet</i>	-	0,13	0,49
Kayu <i>Wood</i>	-	1,33	5,61
Lainnya <i>Others</i>	0,28	0,64	2,62
Karimun	100	100	100,00

Sumber/Source: BPS, Survei Sosial Ekonomi Nasional (Susenas)/BPS-Statistics Indonesia, National Socioeconomic Survey

Tabel
Table 4.6.7

**Persentase Rumah Tangga Menurut Status
Penguasaan Bangunan Tempat Tinggal di Kabupaten
Karimun, 2017 - 2020**
*Percentage of Household population by Dwelling
Ownership Status in Karimun Regency, 2017 - 2020*

Fasilitas Facilities	2017	2018	2019	2020
(1)	(2)	(3)	(4)	(5)
Milik Sendiri <i>Private</i>	82,51	77,96	79,52	80,53
Kontrak/Sewa <i>Lease/Rent</i>	12,56	11,88	11,52	10,87
Lainnya <i>Others</i>	4,93	10,17	8,97	8,60
Karimun	100	100	100	100

Sumber/Source: BPS, Survei Sosial Ekonomi Nasional (Susenas)/BPS-Statistics Indonesia, National Socioeconomic Survey

Tabel 4.6.8 **Persentase Rumah Tangga Menurut Jenis Lantai Terlus di Kabupaten Karimun, 2018 - 2020**
Percentage of Household Population by Main Material of Dwelling Floor in Karimun Regency, 2018 - 2020

Bahan Bakar Utama Memasak Main Cooking Fuel	2018	2019	2020
(1)	(2)	(3)	(4)
Bukan Tanah <i>Not Earth/Sand</i>	99,72	100	99,40
Tanah <i>Earth/Sand</i>	0,28	-	0,60
Karimun	100	100	100

Sumber/Source: BPS, Survei Sosial Ekonomi Nasional (Susenas)/BPS-Statistics Indonesia, National Socioeconomic Survey

Tabel
Table 4.6.9**Persentase Rumah Tangga yang Memiliki Akses Sanitasi Layak di Kabupaten Karimun, 2016 - 2020**
Percentage of Household Population by Access to Improved Sanitation in Karimun Regency, 2016 - 2020

Tahun <i>Year</i>	Persentase <i>Percentage</i>
(1)	(2)
2016	81,97
2017	85,40
2018	88,65
2019	95,10
2020	89,56

Sumber/Source: BPS, Survei Sosial Ekonomi Nasional (Susenas)/BPS-Statistics Indonesia, National Socioeconomic Survey

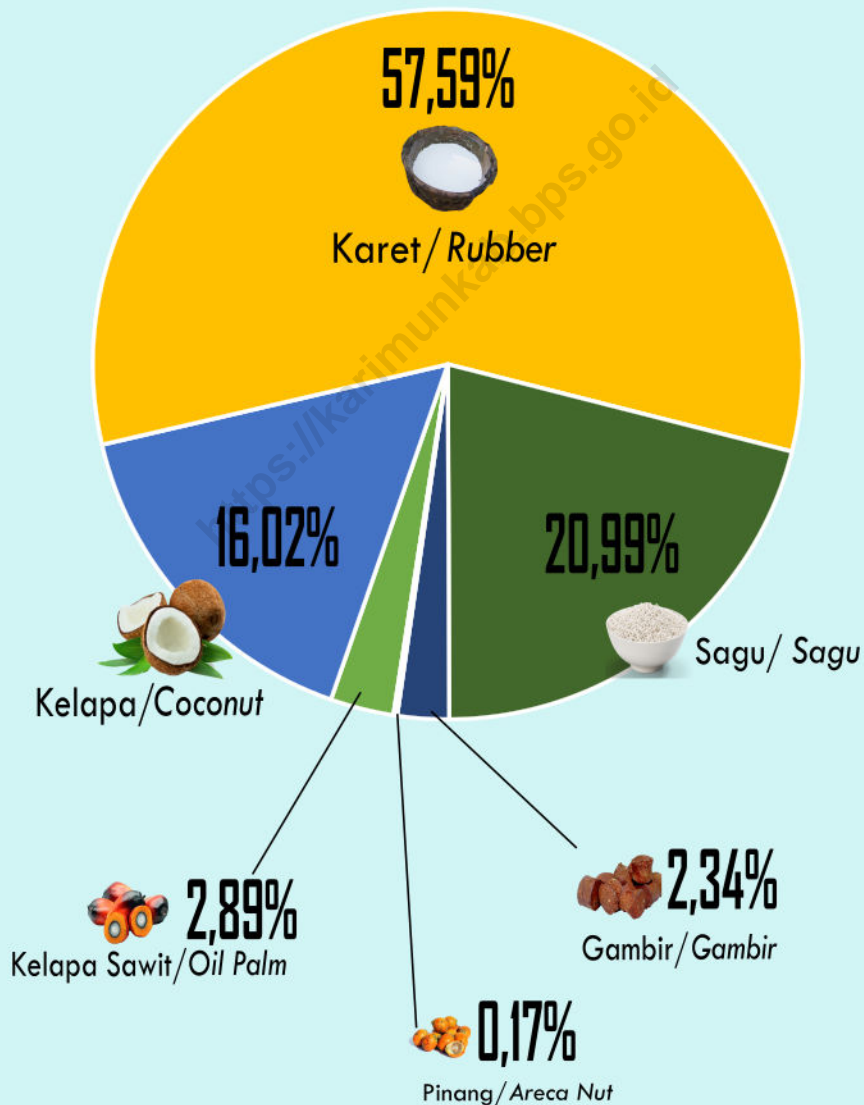
Tabel 4.6.10 **Persentase Rumah Tangga yang Memiliki Akses Sumber Air Minum Layak di Kabupaten Karimun, 2016 - 2020**
Percentage of Household Population with Improved Drinking Water in Karimun Regency, 2016 - 2020

Tahun Year	Persentase Percentage
(1)	(2)
2016	78,55
2017	79,21
2018	88,35
2019	78,19
2020	88,62

Sumber/Source: BPS, Survei Sosial Ekonomi Nasional (Susenas)/BPS-Statistics Indonesia, National Socioeconomic Survey

Persentase Produksi Tanaman Perkebunan, 2020

Percentage of Estate Crops Production, 2020



PENJELASAN TEKNIS

1. Lahan sawah adalah lahan pertanian yang berpetak-petak dan dibatasi oleh pematang (galengan), saluran untuk menahan/ menyalurkan air, yang biasanya ditanami padi sawah tanpa memandang dari mana diperoleh atau status lahan tersebut. Lahan yang dimaksud termasuk lahan yang terdaftar di pajak bumi bangunan, iuran pembangunan daerah, lahan bengkok, lahan serobotan, lahan rawa yang ditanami padi dan lahan bekas tanaman tahunan yang telah dijadikan sawah, baik yang ditanami padi, palawija atau tanaman semusim lainnya.
2. Tegall/Kebun adalah lahan pertanian bukan sawah (lahan kering) yang ditanami tanaman semusim atau tahunan dan terpisah dengan halaman sekitar rumah serta penggunaannya tidak berpindah pindah.
3. Ladang/Huma adalah lahan pertanian bukan sawah (lahan kering) yang biasanya ditanami tanaman semusim dan penggunaannya hanya semusim atau dua musim, kemudian akanditinggalkan bila sudah tidak subur lagi (berpindah-pindah). Kemungkinan lahan ini beberapa tahun kemudian

TECHNICAL NOTES

1. *Wetland is agricultural land that separated by small dykes to resist water, where the main crop is usually wetland paddy without considering where it is got from or the status of the land. It includes the land that is registered at land income tax office, regional development contribution, 'bengkok' land, illegal ownership, swamps for rice cultivation, and annual crop land mark that has been used as rice field, which are both planted with paddy, secondary crops or the other seasonal crops.*
2. *Dry field/Garden is an dryland (unirrigated land) which is planted with seasonal or annual crops and separately from the yard around the house without shifting.*
3. *Unirrigated agricultural field / Shifting cultivation land is dryland (unirrigated land) that usually is cultivated for seasonal crops and utilized only for one or two seasons, then it will be left when it is not fertile (shifting). Maybe, this land will be used again in a few years if it has been fertile.*

akan dikerjakan kembali
jika sudah subur.

4. Lahan yang sementara tidak diusahakan adalah lahan yang biasanya diusahakan tetapi untuk sementara (lebih dari 1 (satu) tahun tetapi kurang dari atau sama dengan 2 (dua) tahun) tidak diusahakan, termasuk lahan sawah yang tidak diusahakan selama lebih dari 2 (dua) tahun.
 5. Data pokok tanaman pangan yang dikumpulkan adalah luas panen dan produktivitas (hasil per hektar). Produksi tanaman pangan merupakan hasil perkalian antara luas panen dengan produktivitas. Pengumpulan data luas panen dilakukan setiap bulan dengan pendekatan area kecamatan di seluruh wilayah Indonesia. Pengumpulan data produktivitas dilakukan melalui pengukuran langsung pada plot ubinan berukuran 2½ m x 2½ m. Pengumpulan data produktivitas dilakukan setiap subround (empat bulanan) pada waktu panen petani.
 6. Data produksi padi dan palawija yang disajikan adalah dalam kualitas: gabah kering giling (padi), pipilan kering (jagung), biji kering (kedelai dan kacang tanah), dan umbi
4. *Temporarily unused land is land that is regularly used but temporarily (more than a year but less or equal than two years) is unused, it includes wetland that is not cultivated more than two years.*
 5. *The main food crops data collected consists of harvested area and productivity (yield per hectare). Food crops production is generated by harvested area multiplied by productivity. The harvested area data is collected every month using sub district area approach in all sub district in Indonesia. The productivity data collection is conducted by a direct measurement in 2½m x 2½m crop cutting plot. The productivity measurement is conducted in every subround (four monthly) at the time when farmers are harvesting their crops.*
 6. *Production of paddy and secondary crops data are presented in the form of: dry unhusked rice (paddy), dry loose maize (maize), dry shells crops (soybeans and*

- basah (ubi kayu dan ubi jalar). *peanuts), and fresh roots (cassava and sweet potatoes).*
7. Tanaman sayuran semusim adalah tanaman sumber vitamin, garam mineral dan lain-lain yang dikonsumsi dari bagian tanaman yang berupa daun, bunga, buah, dan umbinya, yang berumur kurang dari satu tahun. 7. *Seasonal vegetable plants are plants which are the sources of vitamin, mineral salt, etc, consumed from the part of the plant in the form of leaf, flower, fruit, and root with the age of less than one year.*
 8. Tanaman buah-buahan semusim adalah tanaman sumber vitamin, garam mineral, dan lain-lain yang dikonsumsi dari bagian tanaman yang berupa buah, berumur kurang dari satu tahun, tidak berbentuk pohon/rumpun tetapi menjalar dan berbatang lunak. 8. *Seasonal fruit plants are plants which are the sources of vitamin, mineral salt, etc, consumed from the part of the plant in the form of fruits. These plants are creeps with the age of less than one year.*
 9. Tanaman buah-buahan tahunan adalah tanaman sumber vitamin, garam mineral, dan lain-lain yang dikonsumsi dari bagian tanaman yang berupa buah dan merupakan tanaman tahunan. 9. *Annual fruit plants are plants which are the sources of vitamin, contained mineral salt, etc, consumed from the part of plant in the form of fruit and more than one year of age.*
 10. Tanaman sayuran tahunan adalah tanaman sumber vitamin, garam mineral, dan lain-lain yang dikonsumsi dari bagian tanaman yang berupa daun dan atau buah yang berumur lebih dari satu tahun. 10. *Annual vegetable plants are plants which are the sources of vitamin, contained mineral salt, etc, consumed from the part of the plant in the form of vegetable and more than one year of age.*
 11. Tanaman biofarmaka adalah tanaman yang bermanfaat untuk obat-obatan, kosmetik, 11. *Medicinal plants are plants which are useful for medicine. It is consumed from part*

dan kesehatan yang dikonsumsi atau digunakan dari bagian-bagian tanaman seperti daun, batang, buah, umbi (rimpang) ataupun akar.

of the plant such as leaf, flower, fruit, tuber, and root.

- | | |
|---|--|
| <p>12. Tanaman hias adalah tanaman yang mempunyai nilai keindahan baik bentuk, warna daun, tajuk maupun bunganya, sering digunakan untuk penghias pekarangan dan lain sebagainya.</p> | <p>12. <i>Ornamental plants are plants which have a beauty value, either in shape, colour of leaf or crown of flower, and they are often used as a yard decorator.</i></p> |
| <p>13. Luas panen tanaman hortikultura adalah luas tanaman sayuran, buah-buahan, biofarmaka, dan tanaman hias yang diambil hasilnya/dipanen pada periode pelaporan.</p> | <p>13. <i>Harvested area of horticulture is area which vegetable, fruit, medicinal and ornamental plant of crop harvested during the period of report.</i></p> |
| <p>14. Luas panen untuk tanaman sayuran adalah luas tanaman yang dipanen sekaligus/ habis/ dibongkar dan luas tanaman yang dipanen berkali-kali (lebih dari satu kali)/belum habis.</p> | <p>14. <i>Harvested area of vegetables is area of entirely plant harvested/ demolished and plant harvested several times/undemolished.</i></p> |
| <p>15. Tanaman yang dipanen sekaligus/habis/dibongkar adalah tanaman yang sehabis panen langsung dibongkar/ dicabut, terdiri dari bawang merah, bawang putih, bawang daun, kentang, kol/kubis, kembang kol, petsai/sawi, wortel, lobak, dan kacang merah.</p> | <p>15. <i>Entirely plants harvested/ demolished are plants usually harvested once and demolished to be substituted by other plants, consisting of: shallots, garlic, leeks, potato, cabbage, cauli flower, mustard green, carrots, chinese radish, and red kidney beans.</i></p> |
| <p>16. Tanaman yang dipanen berkali-kali (lebih dari satu kali)/belum</p> | <p>16. <i>Plants harvested several times/ undemolished are plants usually</i></p> |

habis adalah tanaman yang pemanenannya lebih dari satu kali dan biasanya dibongkar apabila panen terakhir sudah tidak memadai lagi, terdiri dari: kacang panjang, cabe besar, cabe rawit, jamur, tomat, terung, buncis, ketimun, labu siam, kangkung, bayam, melon, semangka, dan blewah.

harvested more than once and demolished in the case that the last harvest was economically not profitable. They consist of : yard long beans, chili, small chili, mushroom, tomatoes, egg plant, french beans, cucumber, pumpkin/chajota, swamp cabbage, spinach, melon, watermelon, and blewah.

17. Produksi hortikultura adalah hasil menurut bentuk produk dari setiap tanaman sayuran, buah-buahan, biofarmaka dan tanaman hias yang diambil berdasarkan luas yang dipanen/ tanaman yang menghasilkan pada bulan/ triwulan laporan.
 18. Penghitungan luas tanaman perkebunan besar adalah pada keadaan akhir tahun dan tidak termasuk yang luasnya kurang dari 5 hektar.
 19. Bentuk produksi perkebunan adalah; karet kering (karet), daun kering (teh dan tembakau), biji kering (kopi dan coklat), kulit kering (kayu manis dan kina), serat kering (rami), bunga kering (cengkeh), refined sugar (tebu dari perkebunan besar), gula mangkok (tebu dari perkebunan rakyat), ekivalen kopra (kopra), biji dan bunga (pala) serta minyak daun (sereh).
17. *Horticulture production is the standard production quantity form of vegetable, fruit, medicinal and ornamental plant based on harvested area/ the number of production plants reported monthly/ quarterly.*
 18. *Planted areas of estates refer to condition at the end of the year, and exclude areas less than 5 hectares.*
 19. *Production of estates crops are follows: dry rubber (rubber); dry leaves (tea and tobacco); dry beans (coffee and cocoa); dry bark (cassia vera and cinchona); dry fibre (rosella); dry flowers/buds (cloves); refined sugar (sugar cane from estate); cup sugar (sugar cane from smallholders); copra (copra); seeds and buds (nutmeg); and leaf oil (citronella).*

20. Persediaan akhir tahun produksi perkebunan besar bukan merupakan cadangan penyangga (buffer stock).
20. *The production availability of estates at the end of year is not the buffer stock.*
21. Data statistik perikanan merupakan data sekunder yang bersumber dari Dinas Perikanan dan Kelautan. Statistik perikanan dibedakan atas data Perikanan Tangkap dan Perikanan Budidaya. Perikanan Tangkap diklasifikasikan atas penangkapan ikan di laut dan penangkapan ikan di perairan umum. Perikanan Budidaya diklasifikasikan atas jenis budidaya yaitu budidaya laut, tambak, kolam, karamba, jaring apung, dan sawah.
21. *Fishery Statistics are secondary data obtained from the Directorate General of Capture Fisheries and Directorate General of Aquaculture. Fishery statistics are categorized into capture fisheries and aquaculture. Capture fisheries are further classified into marine capture fisheries and inland open water capture fisheries. Aquaculture are further classified into several types of culture: marine culture, brackish water pond, fresh water pond, cage, floating net, and fish breeding in paddy fields.*
22. Rumah Tangga Perikanan Tangkap adalah rumah tangga yang melakukan kegiatan penangkapan ikan/binatang air lainnya/tanaman air dengan tujuan sebagian/seluruh hasilnya untuk dijual.
22. *A capture fishery household is a household conducting activities in catching fishes/other aquatic animals/aquatic plants, for which the products are wholly or partly to be sold.*
23. Rumah Tangga Perikanan Budidaya adalah rumah tangga yang melakukan kegiatan budidaya ikan/binatang air lainnya/tanaman air dengan tujuan sebagian/seluruh hasilnya untuk dijual.
23. *An aquaculture fishery household is a household conducting activities in culturing fishes/other aquatic animals/aquatic plants, for which the products are wholly or partly to be sold. different types of parameters.*

ULASAN**DESCRIPTION****5.1 Tanaman Pangan**

Pada tahun 2020, luas panen padi di Kabupaten Karimun sebesar 21,30 hektare (ha) dan produksi sebanyak 40,94 ton. Sementara itu, produksi jagung hanya sebanyak 12,47 ton. Produksi ubi kayu sebanyak 1.600,40 ton, ubi jalar sebanyak 100 ton, dan kacang tanah sebanyak 5,50 ton.

5.1 Food Crops

In 2020, the harvested area of paddy of Karimun Regency is 21,30 hectare (ha) and the production is 40,94 ton. Meanwhile, the corn production only about 12,47 ton. Cassava production is 1.600,40 ton, sweet potato production is 100 ton, and peanuts production is 15,50 ton.

5.2 Hortikultura

Produksi tanaman cabai rawit merupakan produksi tanaman semusim terbesar pada tahun 2020. Namun, produksi tahun ini mengalami penurunan 9,47 persen dibandingkan tahun lalu. Sementara itu, produksi cabai besar mengalami kenaikan 18,01 persen.

5.2 Horticulture

Production of chilli/cayenne pepper is the biggest production of seasonal vegetables in 2020. But the production of the chilli decreased 9,47 percent than last year. Meanwhile the production of big chilli increases 18,01 percent.

Di kelompok tanaman biofarmatika, produksi terbesar adalah produksi laos yaitu sebanyak 12.780 kg. Produksi buah-buahan terbanyak adalah nenas yaitu sebanyak 5.715 kwintal.

In medical plants group, the production of galanga is the biggest which is 12.780 kg this year. The biggest fruit production is pineapple which is 5.715 quintal.

5.3 Perkebunan

Produksi tanaman perkebunan di Kabupaten Karimun didominasi oleh tanaman karet yaitu sebanyak 7.833,43 ton dengan jumlah petani karet sebanyak 7.738 orang, kemudian diikuti tanaman sagu sebanyak 2.855,23 ton dengan jumlah petani sebanyak 967 orang. Sementara itu, jumlah petani kelapa sebanyak 5.176 orang pada tahun 2020 dan produksinya sebanyak 2.179,24 ton. Selain itu, produksi kelapa sawit pada tahun 2020 sebanyak 393,29 ton, produksi gambir sebanyak 318,68 ton, produksi pinang sebanyak 23,04 ton.

5.3 Estate Crops

Estate crops production of Karimun regency is dominated by rubber which is 7.833,43 ton with 7.738 rubber farmer, then followed by sagu with 2.855,23 ton and the number of sagu farmer is 967 people. Meanwhile, the number of coconut farmer is 5.176 people in 2020, and the production of coconut is 2.179,24 ton. Besides, oil palm production in 2020 is 393,29 ton, gambir production is 318,68 ton, and areca nut production is 23,04 ton.

5.4 Peternakan

Pada tahun 2020, populasi ternak besar di Kabupaten Karimun terdiri dari 1.560 ekor sapi potong, 5.309 ekor kambing, dan 1.292 ekor babi. Populasi sapi potong terbanyak ada di Kecamatan Meral dan Kundur Barat. Populasi kambing terbanyak juga berada di Kundur Barat yaitu sebanyak 1.237 ekor.

5.4 Livestock

In 2020, the population of cattle in Karimun Regency consists of 1.560 cattles, 5.309 goats, and 1.292 pigs. The most population of cattle is in Meral and Kundur Barat subdistricts. The biggest goats population is also in Kundur Barat which is 1.237 goats.

Sementara itu, populasi unggas terdiri dari 118.000 ekor ayam petelur, 159.250 ayam pedaging, dan 6.930 ekor bebek. Populasi ayam petelur terbanyak ada di Kecamatan Kundur yaitu sebanyak 39.600 ekor. Sedangkan populasi bebek

Meanwhile, poultry population consists of 118.000 chicken, 159.250 broilers and 6.530 ducks. The biggest population of chicken is in Kundur sundistrict which is 39.600 chicken. The biggest populatuon of duck is in Kundur Barat subdistrict which is 3.200

terbanyak ada di Kecamatan Kundur ducks. Barat yaitu sebanyak 3200 ekor.

5.5 Perikanan

Pada tahun 2020, volume produksi perikanan tangkap di Kabupaten Karimun sebesar 52.520,89 ton. Produksi perikanan tangkap terbesar berasal dari Kecamatan Meral yaitu sebanyak 21.222,70 ton. Sementara itu, produksi paling kecil berasal dari Kecamatan Ungar yaitu sebanyak 319,50 ton. Jika dilihat dari nilai produksinya, pada tahun 2020 nilai produksi perikanan budidaya di Kabupaten Karimun mencapai 1,86 triliun rupiah. Nilai produksi terbesar terjadi di triwulan pertama yaitu senilai 617 miliar rupiah.

Pada tahun ini, jumlah armada penangkapan ikan yang ada di Kabupaten Karimun sebanyak 6.690 unit. Armada penangkapan ikan terbanyak berasal dari kecamatan Moro yaitu sebanyak 2.569 unit.

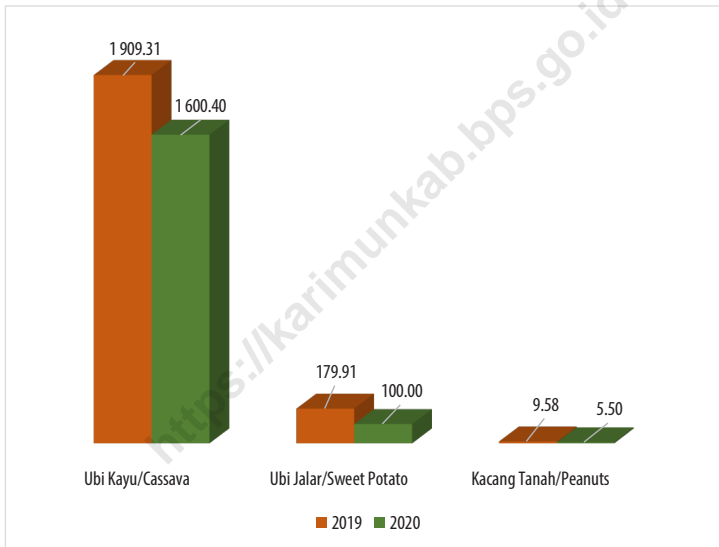
5.3 Fishery

In 2020, the volume of fishery production in Karimun Regency is 52.520,89 ton. The biggest production of fishery comes from Meral subdistrict which is 21.222,70 ton. Meanwhile, the smallest production of fishery comes from Ungar subdistrict which is 319,50 ton. If it is looked from the production value, in 2020 the value of fishery production in Karimun Regency reached 1,86 trillion rupiahs. The biggest production value of fishery is in the first quarter which reached 617 billion rupiahs.

In this year, the number of fishery vehicle in Karimun Regency is 6.690 units. The most fishery vehicle comes from Moro subdistrict which is 2.569 units.

Gambar 16
Figures

Produksi Ubi Kayu, Ubi Jalar, dan Kacang Tanah di Kabupaten Karimun (ton), 2019 dan 2020
Production of Cassava, Sweet Potato, and Peanuts by Subdistrict in Karimun Regency (ton), 2019 and 2020



Sumber/Source: Dinas Pangan dan Pertanian Kabupaten Karimun/ Food and Agriculture Service of Karimun Regency

5.1 TANAMAN PANGAN FOOD CROPS

Tabel 5.1.1 Luas Panen, Produktivitas, dan Produksi Padi Menurut Kecamatan di Kabupaten Karimun, 2020
Harvested Area, Productivity, dan Production of Paddy by Subdistrict in Karimun Regency, 2020

Kecamatan Subdistrict	Luas Panen (ha) Harvested Area (ha)	Produktivitas (ton/ha) Productivity (ton/ha)	Produksi (ton) Production (ton)
(1)	(2)	(3)	(4)
Moro
Durai
Kundur
Kundur Utara
Kundur Barat
Ungar
Belat
Karimun
Buru
Meral
Tebing
Meral Barat
Karimun	21,30	19,22	40,94

Sumber/Source: BPS, Kerangka Sampel Area (KSA)/BPS-Statistics Indonesia, Area Sampling

Tabel 5.1.2 **Produksi Padi¹ dan Beras Menurut Kecamatan di Kabupaten Karimun, 2020**
Paddy and Rice Production¹ by Subdistrict in Karimun Regency, 2020

Kecamatan Subdistrict	Produksi Padi (ton GKG) Paddy Production (ton GKG)	Produksi Padi Setara Beras (ton) Rice Equivalent Production (ton)
(1)	(2)	(3)
Moro
Durai
Kundur
Kundur Utara
Kundur Barat
Ungar
Belat
Karimun
Buru
Meral
Tebing
Meral Barat
Karimun	40,94	26,01

Catatan/Note: ¹ Kualitas produksi gabah kering giling/The production is in term of dry unhusked paddy
 Sumber/Source: BPS, Kerangka Sampel Area (KSA)/BPS-Statistics Indonesia, Area Sampling

Tabel
Table 5.1.3**Produksi Jagung dan Kedelai Menurut Kecamatan di
Kabupaten Karimun, 2020**
*Production of Maize and Soybeans by Subdistrict in
Karimun Regency, 2020*

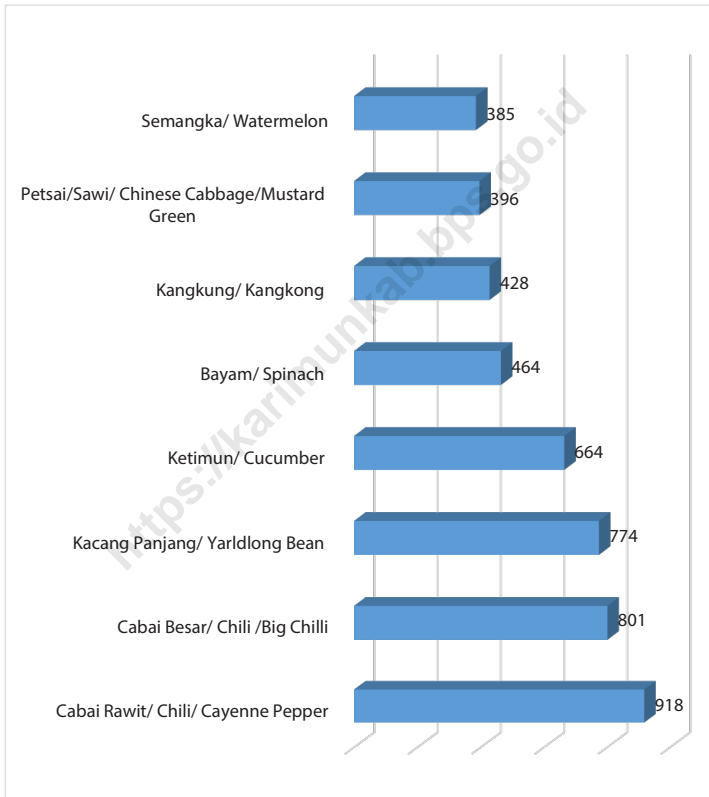
Kecamatan Subdistrict	Produksi Jagung (ton) Maize Production (ton)	Produksi Kedelai (ton) Soybeans Production (ton)
(1)	(2)	(3)
Moro
Durai
Kundur
Kundur Utara
Kundur Barat
Ungar
Belat
Karimun
Buru
Meral
Tebing
Meral Barat
Karimun	12,47	-

Sumber/Source: BPS, Kerangka Sampel Area (KSA)/BPS-Statistics Indonesia, Area Sampling

Tabel 5.1.4 **Produksi Ubi Kayu, Ubi Jalar, dan Kacang Tanah di Kabupaten Karimun (ton), 2019 dan 2020**
Production of Cassava, Sweet Potato, and Peanuts by Subdistrict in Karimun Regency (ton), 2019 and 2020

Jenis Tanaman Type	2019	2020
(1)	(2)	(3)
Ubi Kayu Cassava	1 909,31	1 600,40
Ubi Jalar Sweet Potato	179,91	100,00
Kacang Tanah Peanuts	9,58	5,50

Sumber/Source: Dinas Pangan dan Pertanian Kabupaten Karimun/ Food and Agriculture Service of Karimun Regency

Gambar 17
Figures**Produksi Tanaman Sayuran dan Buah-Buahan Semusim Menurut Jenisnya di Kabupaten Karimun (kwintal), 2020*****Production of Seasonal Vegetables and Fruits by Type in Karimun Regency (quintal), 2020***

Sumber/Source : BPS, Statistik Pertanian Hortikultura SPH-SBS/BPS-Statistics Indonesia, *Agricultural Statistic for Horticulture SPH-SBS*

**5.2 HORTIKULTURA
HORTICULTURE**

Tabel 5.2.1 Luas Panen Tanaman Sayuran Menurut Kecamatan dan Jenis Tanaman di Kabupaten Karimun (ha), 2019 dan 2020
Harvested Area of Vegetables by Subdistrict and Kind of Plant in Karimun Regency (ha), 2019 and 2020

Kecamatan Subdistrict	Bawang Daun/Scallion		Bawang Merah/Shallot	
	2019	2020	2019	2020
(1)	(2)	(3)	(4)	(5)
Moro	-	-	-	-
Durai	-	-	-	-
Kundur	-	-	-	-
Kundur Utara	-	-	1	1
Kundur Barat	1	-	3	-
Ungar	-	-	-	-
Belat	-	-	-	-
Karimun	-	-	-	-
Buru	-	-	-	-
Meral	-	-	-	-
Tebing	-	-	-	-
Meral Barat	-	-	-	-
Karimun	1	-	4	1

Lanjutan Tabel/*Continued Table* 5.2.1

Kecamatan Subdistrict	Bayam/ <i>Spinach</i>		Cabai Besar/ <i>Chili/Big chili</i>	
	2019	2020	2019	2020
(1)	(6)	(7)	(8)	(9)
Moro	-	1	1	1
Durai	-	-	-	1
Kundur	20	24	5	10
Kundur Utara	4	4	1	2
Kundur Barat	-	-	6	9
Ungar	-	-	-	-
Belat	2	1	3	2
Karimun	-	-	-	-
Buru	-	-	1	1
Meral	1	2	-	1
Tebing	6	12	-	-
Meral Barat	10	10	9	7
Karimun	43	54	26	34

Lanjutan Tabel/Continued Table 5.2.1

Kecamatan Subdistrict	Cabai Rawit/ Chili/Cayenne Pepper		Kacang Panjang/ Long Beans	
	2019	2020	2019	2020
(1)	(10)	(11)	(12)	(13)
Moro	3	4	1	4
Durai	2	1	-	0
Kundur	12	9	12	12
Kundur Utara	4	3	2	3
Kundur Barat	10	5	2	-
Ungar	-	0	-	-
Belat	3	1	1	-
Karimun	1	3	2	11
Buru	1	2	1	2
Meral	-	2	2	2
Tebing	1	3	5	4
Meral Barat	8	7	13	18
Karimun	45	40	41	56

Lanjutan Tabel/*Continued Table* 5.2.1

Kecamatan Subdistrict	Kangkung/ <i>Water Spinach</i>		Ketimun/ <i>Cucumber</i>	
	2019	2020	2019	2020
(1)	(14)	(15)	(16)	(16)
Moro	5	7	3	5
Durai	-	-	-	-
Kundur	21	27	12	12
Kundur Utara	3	3	2	-
Kundur Barat	-	-	3	-
Ungar	-	-	-	0
Belat	1	1	-	-
Karimun	-	-	-	-
Buru	-	-	2	2
Meral	1	3	1	2
Tebing	6	12	7	1
Meral Barat	11	6	14	18
Karimun	48	58	44	40

Lanjutan Tabel/Continued Table 5.2.1

Kecamatan Subdistrict	Petsai/Sawi Chinese Cabbage/ Mustard Green		Semangka/ Water Melon		Terung/ Eggplant	
	2019	2020	2019	2020	2019	2020
(1)	(17)	(18)	(19)	(20)	(21)	(22)
Moro	3	3	-	-	-	-
Durai	-	-	-	-	-	-
Kundur	21	21	2	1	-	-
Kundur Utara	3	4	-	-	-	-
Kundur Barat	1	-	2	4	-	-
Ungar	-	-	-	-	-	0
Belat	-	-	-	-	1	1
Karimun	2	12	-	-	-	-
Buru	-	-	-	-	-	-
Meral	-	1	1	1	-	-
Tebing	17	12	-	-	-	-
Meral Barat	9	8	1	1	-	-
Karimun	56	61	6	7	1	1

Catatan/Note : Data tahun 2020 adalah Angka Sementara

Sumber/Source: BPS, Statistik Pertanian Hortikultura SPH-SBS/BPS-Statistics Indonesia, Agricultural Statistic for Horticulture SPH-SBS

Tabel
Table 5.2.2

Produksi Tanaman Sayuran Menurut Kecamatan dan Jenis Sayuran di Kabupaten Karimun (kuintal), 2019 dan 2020
Production of Vegetables by Subdistrict and Kind of Plant in Karimun Regency (quintal) , 2019 and 2020

Kecamatan Subdistrict	Bawang Daun/ Scallion		Bawang Merah/Shallot	
	2019	2020	2019	2020
(1)	(2)	(3)	(4)	(5)
Moro	-	-	-	-
Durai	-	-	-	-
Kundur	-	-	-	-
Kundur Utara	-	-	18	40
Kundur Barat	35	-	125	-
Ungar	-	-	-	-
Belat	-	-	-	-
Karimun	-	-	-	-
Buru	-	-	-	-
Meral	-	-	-	-
Tebing	-	-	-	-
Meral Barat	-	-	-	-
Karimun	35	-	143	40

Lanjutan Tabel/Continued Table 5.2.2

Kecamatan Subdistrict	Bayam/Spinach		Cabai Besar/Chili/Big chili	
	2019	2020	2019	2020
(1)	(6)	(7)	(8)	(9)
Moro	-	1	12	24
Durai	-	-	-	7
Kundur	214	78	75	82
Kundur Utara	120	120	30	130
Kundur Barat	-	-	164	267
Ungar	-	-	-	-
Belat	42	22	64	6
Karimun	-	-	-	-
Buru	-	-	56	82
Meral	12	42	-	29
Tebing	53	69	-	-
Meral Barat	222	132	291	174
Karimun	663	464	692	801

Lanjutan Tabel/*Continued Table* 5.2.2

Kecamatan Subdistrict	Cabai Rawit/ Chili/Cayenne Pepper		Kacang Panjang/ Long Beans	
	2019	2020	2019	2020
(1)	(10)	(11)	(12)	(13)
Moro	47	59	40	34
Durai	24	12	-	3
Kundur	133	90	119	153
Kundur Utara	145	140	90	150
Kundur Barat	284	148	95	-
Ungar	-	1	-	-
Belat	53	42	10	-
Karimun	5	46	13	48
Buru	20	154	68	47
Meral	-	26	45	37
Tebing	62	59	61	48
Meral Barat	241	141	403	254
Karimun	1 014	918	944	774

Lanjutan Tabel/Continued Table 5.2.2

Kecamatan Subdistrict	Kangkung/Water Spinach		Ketimun/Cucumber	
	2019	2020	2019	2020
(1)	(14)	(15)	(16)	(16)
Moro	47	31	37	32
Durai	-	-	-	-
Kundur	351	90	147	132
Kundur Utara	90	90	150	-
Kundur Barat	-	-	203	-
Ungar	-	-	-	2
Belat	24	24	-	-
Karimun	-	-	-	-
Buru	-	-	73	81
Meral	12	42	38	73
Tebing	52	70	77	10
Meral Barat	241	81	398	335
Karimun	817	428	1 123	664

Lanjutan Tabel/*Continued Table* 5.2.2

Kecamatan Subdistrict	Petsai/Sawi Chinese Cabbage/ Mustard Green		Semangka/Water Melon		Terung/Eggplant	
	2019	2020	2019	2020	2019	2020
(1)	(17)	(18)	(19)	(20)	(21)	(22)
Moro	10	3	-	-	-	-
Durai	-	-	-	-	-	-
Kundur	375	88	50	50	-	-
Kundur Utara	90	120	-	-	-	-
Kundur Barat	65	-	87	146	-	-
Ungar	-	-	-	-	-	1
Belat	-	-	-	-	13	1
Karimun	11	49	-	-	-	-
Buru	-	-	-	-	-	-
Meral	-	25	15	62	-	-
Tebing	115	83	-	-	-	-
Meral Barat	34	28	130	127	-	-
Karimun	700	396	282	385	13	2

Catatan/Note : Data tahun 2020 adalah Angka Sementara

Sumber/Source: BPS, Statistik Pertanian Hortikultura SPH-SBS/BPS-Statistics Indonesia, Agricultural Statistic for Horticulture SPH-SBS

Tabel
Table 5.2.3

**Luas Panen Tanaman Sayuran dan Buah–Buahan
Semusim Menurut Jenis Tanaman di Kabupaten
Karimun, 2018 - 2020**
*Harvested Area of Seasonal Vegetables and Fruits by
Kind of Plant in Karimun Regency , 2018 - 2020*

Jenis Tanaman <i>Kind of Plants</i>	Satuan <i>Unit</i>	2018	2019	2020
(1)	(2)	(3)	(4)	(5)
Bawang Daun/ <i>Scallion</i>	ha/ ha	3	1	-
Bawang Merah/ <i>Shallot</i>	ha/ ha	-	4	1
Bawang Putih/ <i>Garlic</i>	ha/ ha	-	-	-
Bayam/ <i>Spinach</i>	ha/ ha	68	43	54
Blewah/ <i>Blewah</i>	ha/ ha	-	-	-
Buncis/ <i>Green Bean</i>	ha/ ha	-	-	-
Cabai Besar/ <i>Chili /Big Chilli</i>	ha/ ha	38	26	34
Cabai Rawit/ <i>Chili/ Cayenne Pepper</i>	ha/ ha	65	45	40
Jamur/ <i>Mushroom</i>	m ² /m ²	-	-	-
Kacang Merah/ <i>Red Bean</i>	ha/ ha	-	-	-
Kacang Panjang/ <i>Yardlong Bean</i>	ha/ ha	74	41	56
Kangkung/ <i>Kangkong</i>	ha/ ha	76	48	58
Kembang Kol/ <i>Cauliflower</i>	ha/ ha	-	-	-
Kentang/ <i>Potato</i>	ha/ ha	-	-	-
Ketimun/ <i>Cucumber</i>	ha/ ha	61	44	40
Kubis/ <i>Cabbage</i>	ha/ ha	-	-	-

Lanjutan Tabel/*Continued Table* 5.2.3

Jenis Tanaman <i>Kind of Plants</i>	Satuan <i>Unit</i>	2018	2019	2020
(1)	(2)	(3)	(4)	(5)
Labu Siam/ <i>Chayote</i>	ha/ ha	-	-	-
Lobak/ <i>Radish</i>	ha/ ha	-	-	-
Melon/ <i>Melon</i>	ha/ ha	-	-	0
Paprika/ <i>Bell Pepper</i>	ha/ ha	-	-	-
Petsai/Sawi/ <i>Chinese Cabbage/Mustard Green</i>	ha/ ha	75	56	61
Semangka/ <i>Watermelon</i>	ha/ ha	8	6	7
Stroberi/ <i>Strawberry</i>	ha/ ha	-	-	-
Terung/ <i>Eggplant</i>	ha/ ha	6	1	1
Tomat/ <i>Tomato</i>	ha/ ha	-	-	-
Wortel/ <i>Carrot</i>	ha/ ha	-	-	-

Catatan/Note : Data tahun 2020 adalah Angka Sementara

Sumber/Source: BPS, Statistik Pertanian Hortikultura SPH-SBS/BPS-Statistics Indonesia, *Agricultural Statistic for Horticulture SPH-SBS*

Tabel
Table 5.2.4

**Produksi Tanaman Sayuran dan Buah–Buahan
Semusim Menurut Jenis Tanaman di Kabupaten
Karimun , 2018 - 2020**
*Production of Seasonal Vegetables and Fruits by Kind of
Plant in Karimun Regency, 2018 - 2020*

Jenis Tanaman <i>Kind of Plants</i>	Satuan <i>Unit</i>	2018	2019	2020
(1)	(2)	(3)	(4)	(5)
Bawang Daun/ <i>Scallion</i>	kw/ qui	130	35	-
Bawang Merah/ <i>Shallot</i>	kw/ qui	-	143	40
Bawang Putih/ <i>Garlic</i>	kw/ qui	-	-	-
Bayam/ <i>Spinach</i>	kw/ qui	1 383	663	464
Blewah/ <i>Blewah</i>	kw/ qui	-	-	-
Buncis/ <i>Green Bean</i>	kw/ qui	-	-	-
Cabai Besar/ <i>Chili /Big Chilli</i>	kw/ qui	1 074	692	801
Cabai Rawit/ <i>Chili/ Cayenne Pepper</i>	kw/ qui	1 867	1 014	918
Jamur/ <i>Mushroom</i>	kg/ kg	-	-	-
Kacang Merah/ <i>Red Bean</i>	kw/ qui	-	-	-
Kacang Panjang/ <i>Yarldlong Bean</i>	kw/ qui	2 098	944	774
Kangkung/ <i>Kangkong</i>	kw/ qui	1 739	817	428
Kembang Kol/ <i>Cauliflower</i>	kw/ qui	-	-	-
Kentang/ <i>Potato</i>	kw/ qui	-	-	-
Ketimun/ <i>Cucumber</i>	kw/ qui	2 098	1 123	664
Kubis/ <i>Cabbage</i>	kw/ qui	-	-	-

Lanjutan Tabel/*Continued Table* 5.2.4

Jenis Tanaman <i>Kind of Plants</i>	Satuan <i>Unit</i>	2018	2019	2020
(1)	(2)	(3)	(4)	(5)
Labu Siam/ <i>Chayote</i>	kw/ qui	-	-	-
Lobak/ <i>Radish</i>	kw/ qui	-	-	-
Melon/ <i>Melon</i>	kw/ qui	-	-	6
Paprika/ <i>Bell Pepper</i>	kw/ qui	-	-	-
Petsai/Sawi/ <i>Chinese Cabbage/ Mustard Green</i>	kw/ qui	1 377	700	396
Semangka/ <i>Watermelon</i>	kw/ qui	579	282	385
Stroberi/ <i>Strawberry</i>	kw/ qui	-	-	-
Terung/ <i>Eggplant</i>	kw/ qui	209	13	2
Tomat/ <i>Tomato</i>	kw/ qui	-	-	-
Wortel/ <i>Carrot</i>	kw/ qui	-	-	-

Catatan/*Note* : Data tahun 2020 adalah Angka Sementara

Sumber/*Source*: BPS, Statistik Pertanian Hortikultura SPH-SBS/BPS-*Statistics Indonesia, Agricultural Statistic for Horticulture SPH-SBS*

Tabel 5.2.5 Luas Panen Tanaman Biofarmatika Menurut Kecamatan dan Jenis Sayuran di Kabupaten Karimun, 2019 dan 2020
Harvested Area of Medical Plants by Sub District and Kind of Plant in Karimun Regency, 2019 and 2020

Kecamatan Subdistrict	Jahe/Ginger (m ² /m ²)		Kencur/East Indian Galangal (m ² /m ²)	
	2019	2020	2019	2020
(1)	(2)	(3)	(4)	(5)
Moro	-	-	-	-
Durai	-	-	-	-
Kundur	3 500	6 000	1 000	3 000
Kundur Utara	-	-	-	-
Kundur Barat	80	10	20	-
Ungar	-	-	-	-
Belat	45	40	45	15
Karimun	-	-	-	-
Buru	3	3	2	2
Meral	-	-	-	-
Tebing	-	-	-	-
Meral Barat	-	-	-	-
Karimun	3 628	6 053	1 067	3 017

Lanjutan Tabel/Continued Table 5.2.5

Kecamatan Subdistrict	Kunyit/ Turmeric (m ² /m ²)		Laos/Lengkuas/ Galanga (m ² /m ²)		Lempuyang/ Zingiber Aromaticum (m ² /m ²)	
	2019	2020	2019	2020	2019	2020
(1)	(6)	(7)	(8)	(9)	(10)	(11)
Moro	-	-	-	-	-	-
Durai	-	-	-	-	-	-
Kundur	1 800	2 000	1 800	4 000	-	-
Kundur Utara	-	-	-	-	-	-
Kundur Barat	40	20	-	-	-	-
Ungar	-	-	-	-	-	-
Belat	210	60	60	40	-	-
Karimun	-	-	-	-	-	-
Buru	2	2	4	4	2	1
Meral	-	-	21	68	-	-
Tebing	900	600	700	600	-	-
Meral Barat	1 500	1 545	3 350	3 715	-	-
Karimun	4 452	4 227	5 935	8 427	2	1

Lanjutan Tabel/*Continued Table* 5.2.5

Kecamatan Subdistrict	Lidah Buaya/ Aloevera (m ² /m ²)		Mahkota Dewa/ Phaleria Macrocarpa (pohon/tree)		Mengkudu/Pace/ Indian Mulberry (pohon/tree)	
	2019	2020	2019	2020	2019	2020
(1)	(12)	(13)	(14)	(15)	(16)	(17)
Moro	-	-	-	-	-	-
Durai	-	-	-	-	-	-
Kundur	-	-	-	-	-	-
Kundur Utara	-	-	-	-	-	-
Kundur Barat	-	-	-	-	-	-
Ungar	-	-	-	-	-	-
Belat	30	10	10	26	95	50
Karimun	-	-	-	-	-	-
Buru	-	-	-	-	-	-
Meral	-	-	-	-	-	-
Tebing	-	-	-	-	-	-
Meral Barat	-	-	-	-	-	-
Karimun	30	10	10	26	95	50

Lanjutan Tabel/*Continued Table* 5.2.5

Kecamatan Subdistrict	Sambiloto/ King of Bitter (m ² /m ²)		Temulawak/ Java Turmeric (m ² /m ²)	
	2019	2020	2019	2020
(1)	(18)	(19)	(20)	(21)
Moro	-	-	-	-
Durai	-	-	-	-
Kundur	-	-	-	-
Kundur Utara	-	-	-	-
Kundur Barat	20	-	15	-
Ungar	-	-	-	-
Belat	40	20	-	-
Karimun	-	-	-	-
Buru	-	-	-	-
Meral	-	-	-	-
Tebing	-	-	-	-
Meral Barat	-	-	-	-
Karimun	60	20	15	-

Catatan/Note : Data tahun 2020 adalah Angka Sementara

Sumber/Source: BPS, Statistik Pertanian Hortikultura SPH-SBS/BPS-Statistics Indonesia, *Agricultural Statistic for Horticulture SPH-SBS*

Tabel
Table 5.2.6

Produksi Tanaman Biofarmatika Menurut Kecamatan dan Jenis Sayuran di Kabupaten Karimun, 2019 dan 2020
Production of Medical Plants by Sub District and Kind of Plant in Karimun Regency, 2019 and 2020

Kecamatan Subdistrict	Jahe/Ginger (kg/kg)		Kencur/ East Indian Galangal (kg/kg)	
	2019	2020	2019	2020
(1)	(2)	(3)	(4)	(5)
Moro	-	-	-	-
Durai	-	-	-	-
Kundur	1 000	1 800	420	1 050
Kundur Utara	-	-	-	-
Kundur Barat	100	5	15	-
Ungar	-	-	-	-
Belat	34	13	22	9
Karimun	-	-	-	-
Buru	5	8	3	11
Meral	-	-	-	-
Tebing	-	-	-	-
Meral Barat	-	-	-	-
Karimun	1 139	1 826	460	1 070

Lanjutan Tabel/Continued Table 5.2.6

Kecamatan Subdistrict	Kunyit/ Turmeric (kg/ kg)		Laos/Lengkuas/ Galanga (kg/ kg)		Lempuyang/ Zingiber Aromaticum (kg/ kg)	
	2019	2020	2019	2020	2019	2020
(1)	(6)	(7)	(8)	(9)	(10)	(11)
Moro	-	-	-	-	-	-
Durai	-	-	-	-	-	-
Kundur	850	880	890	1 440	-	-
Kundur Utara	-	-	-	-	-	-
Kundur Barat	42	10	-	-	-	-
Ungar	-	-	-	-	-	-
Belat	124	29	40	19	-	-
Karimun	-	-	-	-	-	-
Buru	3	9	6	13	3	4
Meral	-	-	118	263	-	-
Tebing	420	600	800	600	-	-
Meral Barat	2 250	2 835	7 275	10 445	-	-
Karimun	3 689	4 363	9 129	12 780	3	4

Lanjutan Tabel/Continued Table 5.2.6

Kecamatan Subdistrict	Lidah Buaya/ Aloevera (kg/ kg)		Mahkota Dewa/ Phaleria Macrocarpa (kg/ kg)		Mengkudu/Pace/ Indian Mulberry (kg/ kg)	
	2019	2020	2019	2020	2019	2020
(1)	(12)	(13)	(14)	(15)	(16)	(17)
Moro	-	-	-	-	-	-
Durai	-	-	-	-	-	-
Kundur	-	-	-	-	-	-
Kundur Utara	-	-	-	-	-	-
Kundur Barat	-	-	-	-	-	-
Ungar	-	-	-	-	-	-
Belat	15	15	240	860	136	27
Karimun	-	-	-	-	-	-
Buru	-	-	-	-	-	-
Meral	-	-	-	-	-	-
Tebing	-	-	-	-	-	-
Meral Barat	-	-	-	-	-	-
Karimun	15	15	240	860	136	27

Lanjutan Tabel/*Continued Table* 5.2.6

Kecamatan Subdistrict	Sambiloto/ <i>King of Bitter</i> (kg/ kg)		Temulawak/ <i>Java Turmeric</i> (kg/ kg)	
	2019	2020	2019	2020
(1)	(18)	(19)	(20)	(21)
Moro	-	-	-	-
Durai	-	-	-	-
Kundur	-	-	-	-
Kundur Utara	-	-	-	-
Kundur Barat	6	-	10	-
Ungar	-	-	-	-
Belat	33	28	-	-
Karimun	-	-	-	-
Buru	-	-	-	-
Meral	-	-	-	-
Tebing	-	-	-	-
Meral Barat	-	-	-	-
Karimun	39	28	10	-

Catatan/*Note* : Data tahun 2020 adalah Angka Sementara

Sumber/*Source*: BPS, Statistik Pertanian Hortikultura SPH-SBS/*BPS-Statistics Indonesia, Agricultural Statistic for Horticulture SPH-SBS*

Tabel 5.2.7 **Luas Tanam Tanaman Biofarmatika Menurut Jenis Tanaman di Kabupaten Karimun, 2018 - 2020**
Harvested Area of Medical Plants by Kind of Plant in Karimun Regency, 2018 - 2020

Jenis Tanaman <i>Kind of Plants</i>	Satuan <i>Unit</i>	2018	2019	2020
(1)	(2)	(3)	(4)	(5)
Dlingo/Dringo/ <i>Sweet Root/Calamus</i>	m ² /m ²	-	-	-
Jahe/ <i>Ginger</i>	m ² /m ²	239	3 628	6 053
Kapulaga/ <i>Java Cardamon</i>	m ² /m ²	-	-	-
Keji Beling/Kecibeling/ <i>Strobilanthes crista</i>	m ² /m ²	-	-	-
Kencur/ <i>East Indian Galangal</i>	m ² /m ²	97	1 067	3 017
Kunyit/ <i>Turmeric</i>	m ² /m ²	3 694	4 452	4 227
Laos/Lengkuas/ <i>Galanga</i>	m ² /m ²	7 138	5 935	8 427
Lempuyang/ <i>Zingiber Aromaticum</i>	m ² /m ²	2	2	1
Lidah Buaya/ <i>Oliviera</i>	m ² /m ²	-	30	10
Mahkota Dewa/ <i>God's Crown</i>	pohon/ tree	-	10	26
Mengkudu/Pace/ <i>Indian Mulberry</i>	pohon/ tree	-	95	50
Sambiloto/ <i>King of Bitter</i>	m ² /m ²	10	60	20
Temuireng/ <i>Black Turmeric</i>	m ² /m ²	-	-	-
Temukunci/ <i>Chinese Keys</i>	m ² /m ²	-	-	-
Temulawak/ <i>Java Turmeric</i>	m ² /m ²	-	15	-

Catatan/Note : Data tahun 2020 adalah Angka Sementara

Sumber/Source: BPS, Statistik Pertanian Hortikultura SPH-SBS/BPS-Statistics Indonesia, Agricultural Statistic for Horticulture SPH-SBS

Tabel
Table 5.2.8**Produksi Tanaman Biofarmatika Menurut Jenis Tanaman di Kabupaten Karimun, 2018 - 2020**
Production of Medical Plants by Kind of Plant in Karimun Regency, 2018 - 2020

Jenis Tanaman <i>Kind of Plants</i>	Satuan <i>Unit</i>	2018	2019	2020
(1)	(2)	(3)	(4)	(5)
Dlingo/Dringo/ <i>Sweet Root/ Calamus</i>	kg/ kg	-	-	-
Jahe/ <i>Ginger</i>	kg/ kg	118	1 139	1 826
Kapulaga/ <i>Java Cardamon</i>	kg/ kg	-	-	-
Keji Beling/Kecibeling/ <i>Strobilanthes crista</i>	kg/ kg	-	-	-
Kencur/ <i>East Indian Galangal</i>	kg/ kg	62	460	1 070
Kunyit/ <i>Turmeric</i>	kg/ kg	4 662	3 689	4 363
Laos/Lengkuas/ <i>Galanga</i>	kg/ kg	12 652	9 129	12 780
Lempuyang/ <i>Zingiber Aromaticum</i>	kg/ kg	3	3	4
Lidah Buaya/ <i>Oliviera</i>	kg/ kg	-	15	15
Mahkota Dewa/ <i>God's Crown</i>	kg/ kg	-	240	860
Mengkudu/Pace/ <i>Indian Mulberry</i>	kg/ kg	-	136	27
Sambiloto/ <i>King of Bitter</i>	kg/ kg	5	39	28
Temuireng/ <i>Black Turmeric</i>	kg/ kg	-	-	-
Temukunci/ <i>Chinese Keys</i>	kg/ kg	-	-	-
Temulawak/ <i>Java Turmeric</i>	kg/ kg	-	10	-

Catatan/Note : Data tahun 2020 adalah Angka Sementara

Sumber/Source: BPS, Statistik Pertanian Hortikultura SPH-SBS/BPS-Statistics Indonesia, Agricultural Statistic for Horticulture SPH-SBS

Tabel
Table 5.2.9

Luas Panen Tanaman Hias Menurut Kecamatan dan Jenis Tanaman di Kabupaten Karimun, 2019 dan 2020
Harvested Area of Ornamental Plants by Sub District and Kind of Plant in Karimun Regency, 2019 and 2020

Kecamatan Subdistrict	Anggrek/ <i>Orchid</i> (m ² /m ²)		Anthurium Bunga/ <i>Flamingo</i> <i>Lily Flower</i> (m ² /m ²)	
	2019	2020	2019	2020
(1)	(2)	(3)	(4)	(5)
Moro	-	-	-	-
Durai	-	-	-	-
Kundur	-	-	-	-
Kundur Utara	-	-	-	-
Kundur Barat	-	-	-	-
Ungar	-	-	-	-
Belat	-	-	-	-
Karimun	-	-	-	-
Buru	-	-	-	-
Meral	-	-	-	-
Tebing	23	42	6	30
Meral Barat	-	-	-	-
Karimun	23	42	6	30

Lanjutan Tabel/*Continued Table* 5.2.9

Kecamatan Subdistrict	Anthurium Daun/ Anthurium (m ² /m ²)		Balaceng/ Dieffenbacia (m ² /m ²)		Dracaena/ Dracaena (m ² /m ²)	
	2019	2020	2019	2020	2019	2020
(1)	(6)	(7)	(8)	(9)	(10)	(11)
Moro	-	-	-	-	-	-
Durai	-	-	-	-	-	-
Kundur	-	-	-	-	-	-
Kundur Utara	-	-	-	-	-	-
Kundur Barat	-	-	-	-	-	-
Ungar	-	-	-	-	-	-
Belat	-	-	-	-	-	-
Karimun	-	-	-	-	-	-
Buru	-	-	-	-	-	-
Meral	-	-	-	-	-	-
Tebing	9	20	-	100	9	20
Meral Barat	-	-	-	-	-	-
Karimun	9	20	-	100	9	20

Lanjutan Tabel/Continued Table 5.2.9

Kecamatan Subdistrict	Euphorbia/ Euphorbia (m ² /m ²)		Hanjuang/ Cordyline (m ² /m ²)		Herbras/ Gerbera (m ² /m ²)	
	2019	2020	2019	2020	2019	2020
(1)	(12)	(13)	(14)	(15)	(16)	(17)
Moro	-	-	-	-	-	-
Durai	-	-	-	-	-	-
Kundur	-	-	-	-	-	-
Kundur Utara	-	-	-	-	-	-
Kundur Barat	-	-	-	-	-	-
Ungar	-	-	-	-	-	-
Belat	-	-	-	-	-	-
Karimun	-	-	-	-	-	-
Buru	-	-	-	-	-	-
Meral	-	-	-	-	-	-
Tebing	-	-	-	50	-	-
Meral Barat	-	-	-	-	-	-
Karimun	-	-	-	50	-	-

Lanjutan Tabel/*Continued Table* 5.2.9

Kecamatan Subdistrict	Kamboja Jepang/ <i>Adenium</i> (m ² /m ²)		Keladi Hias/ <i>Caladium</i> (m ² /m ²)		Krisan/ <i>Chrysantemum</i> (m ² /m ²)	
	2019	2020	2019	2020	2019	2020
(1)	(18)	(19)	(20)	(21)	(22)	(23)
Moro	-	-	-	-	-	-
Durai	-	-	-	-	-	-
Kundur	-	-	-	-	-	-
Kundur Utara	-	-	-	-	-	-
Kundur Barat	-	-	-	-	-	-
Ungar	-	-	-	-	-	-
Belat	-	-	-	-	-	-
Karimun	-	-	-	-	-	-
Buru	-	-	-	-	-	-
Meral	-	-	-	-	-	-
Tebing	75	30	13	30	11	18
Meral Barat	-	-	-	-	-	-
Karimun	75	30	13	30	11	18

Lanjutan Tabel/Continued Table 5.2.9

Kecamatan Subdistrict	Mawar/ Rose (m ² /m ²)		Melati/ Jasmine (m ² /m ²)		Monstera/ Monstera (m ² /m ²)	
	2019	2020	2019	2020	2019	2020
(1)	(24)	(25)	(26)	(27)	(28)	(29)
Moro	-	-	-	-	-	-
Durai	-	-	-	-	-	-
Kundur	-	-	-	-	-	-
Kundur Utara	-	-	-	-	-	-
Kundur Barat	-	-	-	-	-	-
Ungar	-	-	-	-	-	-
Belat	-	-	-	-	-	-
Karimun	-	-	-	-	-	-
Buru	-	-	-	-	-	-
Meral	-	-	-	-	-	-
Tebing	47	100	25	75	6	16
Meral Barat	-	-	-	-	-	-
Karimun	47	100	25	75	6	16

Lanjutan Tabel/Continued Table 5.2.9

Kecamatan Subdistrict	Palem/ Palm (pohon/tree)		Pedang-Pedangan/ Sansevieria (m ² /m ²)		Philodendron/ Philodendron (m ² /m ²)	
	2019	2020	2019	2020	2019	2020
(1)	(30)	(31)	(32)	(33)	(34)	(35)
Moro	-	-	-	-	-	-
Durai	-	-	-	-	-	-
Kundur	-	-	-	-	-	-
Kundur Utara	-	-	-	-	-	-
Kundur Barat	-	-	-	-	-	-
Ungar	-	-	-	-	-	-
Belat	-	-	-	-	-	-
Karimun	-	-	-	-	-	-
Buru	-	-	-	-	-	-
Meral	-	-	-	-	-	-
Tebing	20	20	13	20	8	20
Meral Barat	-	-	-	-	-	-
Karimun	20	20	13	20	8	20

Lanjutan Tabel/Continued Table 5.2.9

Kecamatan Subdistrict	Pisang-Pisangan/ <i>Heliconia</i> (m ² /m ²)		Sedap Malam/Tuberose (m ² /m ²)	
	2019	2020	2019	2020
(1)	(36)	(37)	(38)	(39)
Moro	-	-	-	-
Durai	-	-	-	-
Kundur	-	-	-	-
Kundur Utara	-	-	-	-
Kundur Barat	-	-	-	-
Ungar	-	-	-	-
Belat	-	-	-	-
Karimun	-	-	-	-
Buru	-	-	-	-
Meral	-	-	-	-
Tebing	100	420	2	22
Meral Barat	-	-	-	-
Karimun	100	420	2	22

Lanjutan Tabel/*Continued Table* 5.2.9

Kecamatan Subdistrict	Soka/ <i>Ixora</i> (m ² /m ²)		Sri Rejeki/ <i>Aglaonema</i> (m ² /m ²)	
	2019	2020	2019	2020
(1)	(40)	(41)	(42)	(43)
Moro	-	-	-	-
Durai	-	-	-	-
Kundur	-	-	-	-
Kundur Utara	-	-	-	-
Kundur Barat	-	-	-	-
Ungar	-	-	-	-
Belat	-	-	-	-
Karimun	-	-	-	-
Buru	-	-	-	-
Meral	-	-	-	-
Tebing	110	350	20	26
Meral Barat	-	-	-	-
Karimun	110	350	20	26

Catatan/*Note* : Data tahun 2020 adalah Angka Sementara

Sumber/*Source*: BPS, Statistik Pertanian Hortikultura SPH-SBS/BPS-Statistics Indonesia, *Agricultural Statistic for Horticulture SPH-SBS*

Tabel 5.2.10 **Produksi Tanaman Hias Menurut Kecamatan dan Jenis Tanaman di Kabupaten Karimun (tangkai) , 2018 dan 2020**
Production of Ornamental Plants by Sub District and Kind of Plant in Karimun Regency (salks), 2018 and 2020

Kecamatan Subdistrict	Anggrek/Orchid (tangkai/ stalks)		Anthurium Bunga/ Flamingo Lily Flower (tangkai/ stalks)	
	2019	2020	2019	2020
(1)	(2)	(3)	(4)	(5)
Moro	-	-	-	-
Durai	-	-	-	-
Kundur	-	-	-	-
Kundur Utara	-	-	-	-
Kundur Barat	-	-	-	-
Ungar	-	-	-	-
Belat	-	-	-	-
Karimun	-	-	-	-
Buru	-	-	-	-
Meral	-	-	-	-
Tebing	135	42	22	24
Meral Barat	-	-	-	-
Karimun	135	42	22	24

Lanjutan Tabel/*Continued Table* 5.2.10

Kecamatan Subdistrict	Anthurium Daun/ Anthurium (pohon/tree)		Balaceng/ Dieffenbacia (pohon/tree)		Dracaena/ Dracaena (pohon/tree)	
	2019	2020	2019	2020	2019	2020
(1)	(6)	(7)	(8)	(9)	(10)	(11)
Moro	-	-	-	-	-	-
Durai	-	-	-	-	-	-
Kundur	-	-	-	-	-	-
Kundur Utara	-	-	-	-	-	-
Kundur Barat	-	-	-	-	-	-
Ungar	-	-	-	-	-	-
Belat	-	-	-	-	-	-
Karimun	-	-	-	-	-	-
Buru	-	-	-	-	-	-
Meral	-	-	-	-	-	-
Tebing	9	20	-	100	9	20
Meral Barat	-	-	-	-	-	-
Karimun	9	20	-	100	9	20

Lanjutan Tabel/Continued Table 5.2.10

Kecamatan Subdistrict	Euphorbia/ Euphorbia (pohon/tree)		Hanjuang/ Cordyline (pohon/tree)		Herbras/ Gerbera (tangkai/stalks)	
	2019	2020	2019	2020	2019	2020
(1)	(12)	(13)	(14)	(15)	(16)	(17)
Moro	-	-	-	-	-	-
Durai	-	-	-	-	-	-
Kundur	-	-	-	-	-	-
Kundur Utara	-	-	-	-	-	-
Kundur Barat	-	-	-	-	-	-
Ungar	-	-	-	-	-	-
Belat	-	-	-	-	-	-
Karimun	-	-	-	-	-	-
Buru	-	-	-	-	-	-
Meral	-	-	-	-	-	-
Tebing	-	-	-	50	-	-
Meral Barat	-	-	-	-	-	-
Karimun	-	-	-	50	-	-

Lanjutan Tabel/Continued Table 5.2.10

Kecamatan Subdistrict	Kamboja Jepang/ Adenium (pohon/tree)		Keladi Hias/ Caladium (pohon/tree)		Krisan/ Chrysantemum (tangkai/stalks)	
	2019	2020	2019	2020	2019	2020
(1)	(18)	(19)	(20)	(21)	(22)	(23)
Moro	-	-	-	-	-	-
Durai	-	-	-	-	-	-
Kundur	-	-	-	-	-	-
Kundur Utara	-	-	-	-	-	-
Kundur Barat	-	-	-	-	-	-
Ungar	-	-	-	-	-	-
Belat	-	-	-	-	-	-
Karimun	-	-	-	-	-	-
Buru	-	-	-	-	-	-
Meral	-	-	-	-	-	-
Tebing	75	30	13	30	45	115
Meral Barat	-	-	-	-	-	-
Karimun	75	30	13	30	45	115

Lanjutan Tabel/Continued Table 5.2.10

Kecamatan Subdistrict	Mawar/ Rose (tangkai/ stalks)		Melati/ Jasmine (kg/ kg)		Monstera/ Monstera (pohon/ tree)	
	2019	2020	2019	2020	2019	2020
(1)	(24)	(25)	(26)	(27)	(28)	(29)
Moro	-	-	-	-	-	-
Durai	-	-	-	-	-	-
Kundur	-	-	-	-	-	-
Kundur Utara	-	-	-	-	-	-
Kundur Barat	-	-	-	-	-	-
Ungar	-	-	-	-	-	-
Belat	-	-	-	-	-	-
Karimun	-	-	-	-	-	-
Buru	-	-	-	-	-	-
Meral	-	-	-	-	-	-
Tebing	167	100	25	70	6	16
Meral Barat	-	-	-	-	-	-
Karimun	167	100	25	70	6	16

Lanjutan Tabel/Continued Table 5.2.10

Kecamatan Subdistrict	Palem/ Palm (pohon/tree)		Pedang-Pedangan/ Sansevieria (rumpun/clumps)		Philodendron/ Philodendron (pohon/tree)	
	2019	2020	2019	2020	2019	2020
(1)	(30)	(31)	(32)	(33)	(34)	(35)
Moro	-	-	-	-	-	-
Durai	-	-	-	-	-	-
Kundur	-	-	-	-	-	-
Kundur Utara	-	-	-	-	-	-
Kundur Barat	-	-	-	-	-	-
Ungar	-	-	-	-	-	-
Belat	-	-	-	-	-	-
Karimun	-	-	-	-	-	-
Buru	-	-	-	-	-	-
Meral	-	-	-	-	-	-
Tebing	20	20	13	20	8	20
Meral Barat	-	-	-	-	-	-
Karimun	20	20	13	20	8	20

Lanjutan Tabel/Continued Table 5.2.10

Kecamatan Subdistrict	Pisang-Pisangan/ <i>Heliconia</i> (tangkai/ stalks)		Sedap Malam/ <i>Tuberose</i> (tangkai/ stalks)	
	2019	2020	2019	2020
(1)	(36)	(37)	(38)	(39)
Moro	-	-	-	-
Durai	-	-	-	-
Kundur	-	-	-	-
Kundur Utara	-	-	-	-
Kundur Barat	-	-	-	-
Ungar	-	-	-	-
Belat	-	-	-	-
Karimun	-	-	-	-
Buru	-	-	-	-
Meral	-	-	-	-
Tebing	260	420	2	37
Meral Barat	-	-	-	-
Karimun	260	420	2	37

Lanjutan Tabel/*Continued Table* 5.2.10

Kecamatan Subdistrict	Soka/ <i>Ixora</i> (pohon/tree)		Sri Rejeki/ <i>Aglaonema</i> (pohon/tree)	
	2019	2020	2019	2020
(1)	(40)	(41)	(42)	(43)
Moro	-	-	-	-
Durai	-	-	-	-
Kundur	-	-	-	-
Kundur Utara	-	-	-	-
Kundur Barat	-	-	-	-
Ungar	-	-	-	-
Belat	-	-	-	-
Karimun	-	-	-	-
Buru	-	-	-	-
Meral	-	-	-	-
Tebing	110	350	20	34
Meral Barat	-	-	-	-
Karimun	110	350	20	34

Catatan/Note : Data tahun 2020 adalah Angka Sementara

Sumber/Source: BPS, Statistik Pertanian Hortikultura SPH-SBS/BPS-Statistics Indonesia, *Agricultural Statistic for Horticulture SPH-SBS*

Tabel 5.2.11 Luas Panen Tanaman Hias Menurut Jenis Tanaman di Kabupaten Karimun , 2018 - 2020
Harvested Area of Ornamental Plants by Kind of Plant in Karimun Regency , 2018 - 2020

Jenis Tanaman Kind of Plants	Satuan Unit	2018	2019	2020
(1)	(2)	(3)	(4)	(5)
Anggrek/ <i>Orchid</i>	m ² /m ²	55	23	42
Anthurium Bunga/ <i>Flamingo Lily Flower</i>	m ² /m ²	37	6	30
Anthurium Daun/ <i>Laceleaf</i>	m ² /m ²	48	9	20
Anyelir/ <i>Carnation</i>	m ² /m ²	-	-	-
Balaceng/ <i>Dieffendacia</i>	m ² /m ²	390	-	100
Dracaena/ <i>Dracaena</i>	m ² /m ²	895	9	20
Euphorbia/ <i>Spurges</i>	m ² /m ²	5	-	-
Gladiol/ <i>Gladiol</i>	m ² /m ²	-	-	-
Hanjuang/ <i>Cordyline</i>	m ² /m ²	245	-	50
Hebras/ <i>Gerbera</i>	m ² /m ²	45	-	-
Kamboja Jepang/ <i>Adenium</i>	m ² /m ²	385	75	30
Keladi Hias/ <i>Caladium</i>	m ² /m ²	60	13	30
Krisan/ <i>Chrysantemum</i>	m ² /m ²	75	11	18
Mawar/ <i>Rose</i>	m ² /m ²	370	47	100
Melati/ <i>Jasmine</i>	m ² /m ²	90	25	75
Monstera/ <i>Monstera</i>	m ² /m ²	45	6	16
Pakis/ <i>Leather Leaf Fern</i>	m ² /m ²	-	-	-

Lanjutan Tabel/*Continued Table* 5.2.11

Jenis Tanaman <i>Kind of Plants</i>	Satuan <i>Unit</i>	2018	2019	2020
(1)	(2)	(3)	(4)	(5)
Palem/ <i>Palm</i>	pohon/ <i>tree</i>	398	20	20
Pedang-pedangan/ <i>Sansevieria</i>	m ² /m ²	245	13	20
Philodendron/ <i>Philodendron</i>	m ² /m ²	148	8	20
Pisang–pisangan/ <i>Heliconia</i>	m ² /m ²	790	100	420
Sedap Malam/ <i>Tuberose</i>	m ² /m ²	-	2	22
Soka/ <i>Ixora</i>	m ² /m ²	2 400	110	350
Sri Rejeki/ <i>Aglaonema</i>	m ² /m ²	140	20	26

Catatan/*Note* : Data tahun 2020 adalah Angka Sementara

Sumber/*Source*: BPS, Statistik Pertanian Hortikultura SPH-SBS/BPS-*Statistics Indonesia, Agricultural Statistic for Horticulture SPH-SBS*

Tabel 5.2.12 **Produksi Tanaman Hias Menurut Jenis Tanaman di Kabupaten Karimun, 2018 - 2020**
Table **Production of Ornamental Plants by Kind of Plant in Karimun Regency, 2018 - 2020**

Jenis Tanaman <i>Kind of Plants</i>	Satuan <i>Unit</i>	2018	2019	2020
(1)	(2)	(3)	(4)	(5)
Anggrek/ <i>Orchid</i>	tangkai/ <i>stalks</i>	175	135	42
Anthurium Bunga/ <i>Flamingo Lily Flower</i>	tangkai/ <i>stalks</i>	128	22	24
Anthurium Daun/ <i>Laceleaf</i>	pohon/ <i>tree</i>	48	9	20
Anyelir/ <i>Carnation</i>	tangkai/ <i>stalks</i>	-	-	-
Balaceng/ <i>Dieffenracia</i>	pohon/ <i>tree</i>	390	-	100
Dracaena/ <i>Dracaena</i>	pohon/ <i>tree</i>	895	9	20
Euphorbia/ <i>Spurges</i>	pohon/ <i>tree</i>	5	-	-
Gladiol/ <i>Gladiol</i>	tangkai/ <i>stalks</i>	-	-	-
Hanjuang/ <i>Cordyline</i>	pohon/ <i>tree</i>	245	-	50
Hebras/ <i>Gerbera</i>	tangkai/ <i>stalks</i>	95	-	-
Kamboja Jepang/ <i>Adenium</i>	pohon/ <i>tree</i>	385	75	30
Keladi Hias/ <i>Caladium</i>	pohon/ <i>tree</i>	60	13	30
Krisan/ <i>Chrysantemum</i>	tangkai/ <i>stalks</i>	350	45	115
Mawar/ <i>Rose</i>	tangkai/ <i>stalks</i>	3 205	167	100
Melati/ <i>Jasmine</i>	kg/ <i>kg</i>	90	25	70
Monstera/ <i>Monstera</i>	pohon/ <i>tree</i>	45	6	16
Pakis/ <i>Leather Leaf Fern</i>	pohon/ <i>tree</i>	-	-	-

Lanjutan Tabel/*Continued Table* 5.2.12

Jenis Tanaman <i>Kind of Plants</i>	Satuan <i>Unit</i>	2018	2019	2020
(1)	(2)	(3)	(4)	(5)
Palem/ <i>Palm</i>	pohon/ <i>tree</i>	398	20	20
Pedang-pedangan/ <i>Sansevieria</i>	rumpun/ <i>clumps</i>	245	13	20
Philodendron/ <i>Philodendron</i>	pohon/ <i>tree</i>	148	8	20
Pisang–pisangan/ <i>Heliconia</i>	tangkai/ <i>stalks</i>	3 755	260	420
Sedap Malam/ <i>Tuberose</i>	tangkai/ <i>stalks</i>	-	2	37
Soka/ <i>Ixora</i>	pohon/ <i>tree</i>	2 400	110	350
Sri Rejeki/ <i>Aglaonema</i>	pohon/ <i>tree</i> ²	140	20	34

Catatan/*Note* : Data tahun 2020 adalah Angka Sementara

Sumber/*Source*: BPS, Statistik Pertanian Hortikultura SPH-SBS/BPS-*Statistics Indonesia, Agricultural Statistic for Horticulture SPH-SBS*

Tabel 5.2.13 **Produksi Buah-Buahan Menurut Kecamatan dan Jenis Tanaman di Kabupaten Karimun, 2019 dan 2020**
Table **Production of Fruits by Subdistrict and Kind of Plant in Karimun Regency, 2019 and 2020**

Kecamatan Subdistrict	Alpukat/ Avocado (kw/qui)		Belimbing/ Star Fruit (kw/qui)	
	2019	2020	2019	2020
(1)	(2)	(3)	(4)	(5)
Moro	91	36	36	8
Durai	5	2	-	-
Kundur	14	10	-	-
Kundur Utara	-	-	-	-
Kundur Barat	-	-	6	-
Ungar	-	-	-	-
Belat	18	-	-	-
Karimun	-	-	-	-
Buru	86	51	70	74
Meral	4	4	-	0
Tebing	-	-	-	-
Meral Barat	6	12	-	-
Karimun	224	115	112	82

Lanjutan Tabel/Continued Table 5.2.13

Kecamatan Subdistrict	Duku/Langsak/ Kokosan/Duku (kw/qui)		Durian/ Durian (kw/qui)		Jambu Air/ Water Apple (kw/qui)	
	2019	2020	2019	2020	2019	2020
(1)	(6)	(7)	(8)	(9)	(10)	(11)
Moro	-	-	317	-	15	-
Durai	-	-	30	20	-	-
Kundur	-	-	1 500	1 000	6	20
Kundur Utara	-	-	2 850	-	-	-
Kundur Barat	-	-	1 945	-	15	13
Ungar	-	-	95	7	3	3
Belat	-	-	1 750	-	10	-
Karimun	-	-	65	30	-	-
Buru	25	19	3 965	-	10	10
Meral	-	-	11	1	3	6
Tebing	-	-	6	-	-	-
Meral Barat	-	-	14	11	-	-
Karimun	25	19	12 548	1 069	62	52

Lanjutan Tabel/Continued Table 5.2.13

Kecamatan Subdistrict	Jambu Biji/ Guava (kw/ qui)		Jengkol/ Jengkol (kw/ qui)		Jeruk Besar/ Pomelo (kw/ qui)	
	2019	2020	2019	2020	2019	2020
(1)	(12)	(13)	(14)	(15)	(16)	(17)
Moro	28	42	-	-	-	-
Durai	-	-	-	-	-	-
Kundur	-	-	50	50	-	-
Kundur Utara	37	51	25	-	70	45
Kundur Barat	19	11	245	180	-	-
Ungar	-	-	-	-	-	-
Belat	-	-	34	-	14	28
Karimun	-	-	7	26	-	-
Buru	30	25	56	34	41	24
Meral	3	24	5	7	-	-
Tebing	-	-	20	-	-	-
Meral Barat	-	-	48	-	-	-
Karimun	117	153	490	297	125	97

Lanjutan Tabel/*Continued Table* 5.2.13

Kecamatan Subdistrict	Jeruk Siam/Keprok/ Orange/Tangerine (kw/ qui)		Mangga/ Mango (kw/ qui)		Manggis/ Mangosteen (kw/ qui)	
	2019	2020	2019	2020	2019	2020
(1)	(18)	(19)	(20)	(21)	(22)	(23)
Moro	-	-	190	130	-	-
Durai	-	-	50	120	-	-
Kundur	-	-	500	1 000	-	-
Kundur Utara	-	-	63	76	-	-
Kundur Barat	-	-	590	100	-	-
Ungar	-	-	99	22	-	-
Belat	9	39	20	80	10	-
Karimun	-	-	240	330	10	110
Buru	26	13	361	275	38	10
Meral	-	-	13	17	-	-
Tebing	-	-	40	80	-	-
Meral Barat	-	-	20	17	-	-
Karimun	35	52	2 186	2 247	58	120

Lanjutan Tabel/Continued Table 5.2.13

Kecamatan Subdistrict	Melinjo/ Gnetum/ Melinjo (kw/ qui)		Nangka/Cempedak/ Jackfruit (kw/ qui)		Nenas/ Pineapple (kw/ qui)	
	2019	2020	2019	2020	2019	2020
(1)	(24)	(25)	(26)	(27)	(28)	(29)
Moro	36	96	367	331	-	-
Durai	75	60	-	7	-	-
Kundur	15	15	150	150	4 342	4 400
Kundur Utara	-	-	349	300	230	240
Kundur Barat	-	-	130	160	300	680
Ungar	1	-	46	68	-	-
Belat	3	-	268	100	15	60
Karimun	35	40	85	99	-	-
Buru	-	-	1 980	1 895	259	335
Meral	-	3	12	15	-	-
Tebing	24	40	23	-	-	-
Meral Barat	-	-	43	68	-	-
Karimun	189	254	3 453	3 193	5 146	5 715

Lanjutan Tabel/*Continued Table* 5.2.13

Kecamatan Subdistrict	Pepaya/ Papaya (kw/ qui)		Petai/ Twisted Cluster Bean (kw/ qui)		Pisang/ Banana (kw/ qui)	
	2019	2020	2019	2020	2019	2020
(1)	(30)	(31)	(32)	(33)	(34)	(35)
Moro	56	52	-	-	110	87
Durai	-	-	25	15	67	68
Kundur	52	27	47	67	95	66
Kundur Utara	-	-	17	15	110	90
Kundur Barat	284	465	110	115	995	1425
Ungar	-	-	-	-	62	56
Belat	6	-	65	-	21	55
Karimun	29	27	25	-	79	76
Buru	316	305	49	54	1105	910
Meral	9	11	5	6	69	43
Tebing	27	40	12	-	30	25
Meral Barat	156	127	14	-	584	515
Karimun	935	1 054	369	272	3 327	3 416

Lanjutan Tabel/Continued Table 5.2.13

Kecamatan Subdistrict	Rambutan/ Rambutan (kw/ qui)		Sawo/ Sapodilla/Sawo (kw/ qui)	
	2019	2020	2019	2020
(1)	(36)	(37)	(38)	(39)
Moro	40	65	-	-
Durai	-	10	20	22
Kundur	1 085	-	-	-
Kundur Utara	16 650	-	97	112
Kundur Barat	250	-	-	-
Ungar	85	18	11	6
Belat	2 000	-	252	230
Karimun	70	60	-	-
Buru	100	250	-	-
Meral	7	2	-	-
Tebing	10	4	-	-
Meral Barat	42	20	-	-
Karimun	20 339	429	380	370

Lanjutan Tabel/*Continued Table* 5.2.13

Kecamatan Subdistrict	Sirsak/ Soursoep (kw/qui)		Sukun/ Breadfruit (kw/qui)	
	2019	2020	2019	2020
(1)	(40)	(41)	(42)	(43)
Moro	-	-	45	85
Durai	-	-	-	-
Kundur	4	2	8	60
Kundur Utara	-	-	58	58
Kundur Barat	6	-	32	-
Ungar	-	-	4	3
Belat	-	-	90	200
Karimun	-	-	17	20
Buru	34	67	79	53
Meral	-	-	1	5
Tebing	-	-	31	16
Meral Barat	-	-	-	-
Karimun	44	69	365	499

Catatan/*Note* : Data tahun 2020 adalah Angka Sementara

Sumber/*Source*: BPS, Statistik Pertanian Hortikultura SPH-SBS/BPS-Statistics Indonesia, *Agricultural Statistic for Horticulture SPH-SBS*

Tabel 5.2.14 **Produksi Buah-Buahan dan Sayuran Tahunan Menurut Jenis Tanaman di Kabupaten Karimun, 2018 - 2020**
Table 5.2.14 **Production of Annual Fruits and Vegetables by Kind of Plant in Karimun Regency, 2018 - 2020**

Jenis Tanaman <i>Kind of Plants</i>	Satuan <i>Unit</i>	2018	2019	2020
(1)	(2)	(3)	(4)	(5)
Alpukat/ <i>Avocado</i>	kw/ <i>qui</i>	216	224	115
Anggur/ <i>Grape</i>	kw/ <i>qui</i>	-	-	-
Apel/ <i>Apple</i>	kw/ <i>qui</i>	-	-	-
Belimbing/ <i>Star Fruit</i>	kw/ <i>qui</i>	115	112	82
Duku/Langsar/Kokosan/ <i>Duku</i>	kw/ <i>qui</i>	35	25	19
Durian/ <i>Durian</i>	kw/ <i>qui</i>	26 559	12 548	1 069
Jambu Air/ <i>Rose Apple</i>	kw/ <i>qui</i>	317	62	52
Jambu Biji/ <i>Guava</i>	kw/ <i>qui</i>	331	117	153
Jengkol/ <i>Jengkol</i>	kw/ <i>qui</i>	730	490	297
Jeruk Besar/ <i>Pomelo</i>	kw/ <i>qui</i>	114	125	97
Jeruk Siam/Kepron/ <i>Tangerine/ Orange</i>	kw/ <i>qui</i>	34	35	52
Mangga/ <i>Mango</i>	kw/ <i>qui</i>	3 514	2 186	2 247
Manggis/ <i>Mangosteen</i>	kw/ <i>qui</i>	302	58	120
Markisa/ <i>Marquisa</i>	kw/ <i>qui</i>	-	-	-
Melinjo/ <i>Gnetum/Melinjo</i>	kw/ <i>qui</i>	76	189	254

Lanjutan Tabel/*Continued Table* 5.2.14

Jenis Tanaman <i>Kind of Plants</i>	Satuan <i>Unit</i>	2018	2019	2020
(1)	(2)	(3)	(4)	(5)
Nangka/Cempedak/ <i>Jack Fruit</i>	kw/ <i>qui</i>	2 939	3 453	3 193
Nenas/ <i>Pineapple</i>	kw/ <i>qui</i>	6 480	5 146	5 715
Pepaya/ <i>Papaya</i>	kw/ <i>qui</i>	1 534	935	1 054
Petai/ <i>Twisted Cluster Bean</i>	kw/ <i>qui</i>	1 013	369	272
Pisang/ <i>Banana</i>	kw/ <i>qui</i>	4 558	3 327	3 416
Rambutan/ <i>Rambutan</i>	kw/ <i>qui</i>	48 907	20 339	429
Salak/ <i>Salacca</i>	kw/ <i>qui</i>	-	-	-
Sawo/Sapodilla/ <i>Star Apple</i>	kw/ <i>qui</i>	902	380	370
Sirsak/ <i>Soursop</i>	kw/ <i>qui</i>	61	44	69
Sukun/ <i>Bread Fruit</i>	kw/ <i>qui</i>	421	365	499

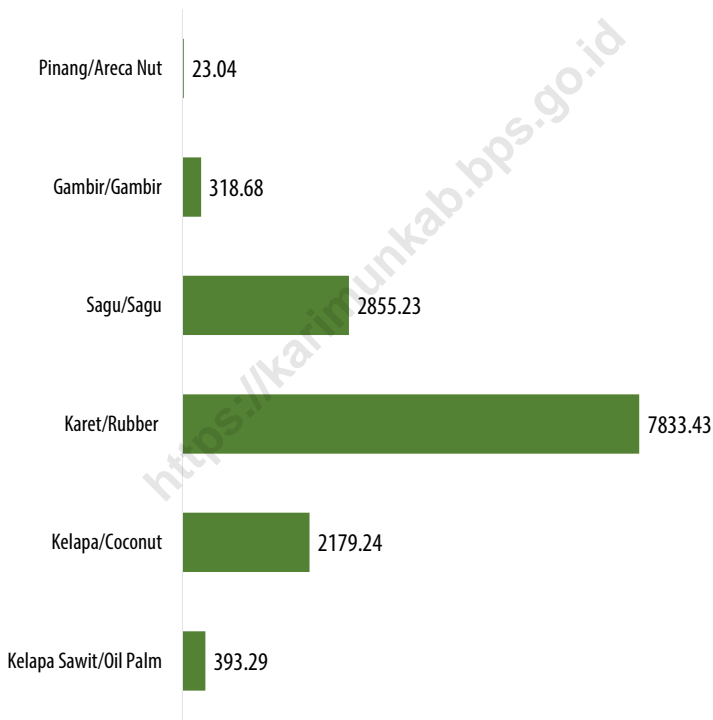
Catatan/*Note* : Data tahun 2020 adalah Angka Sementara

Sumber/*Source*: BPS, Statistik Pertanian Hortikultura SPH-SBS/BPS-*Statistics Indonesia, Agricultural Statistic for Horticulture SPH-SBS*

Gambar 18
Figures

Produksi Tanaman Perkebunan Menurut Kecamatan dan Jenis Tanaman (Ton) di Kabupaten Karimun, 2020

Production of Estate Crops by Subdistrict and Kind of Crop (ton) in Karimun Regency, 2020



Sumber/Source : Dinas Pangan dan Pertanian Kabupaten Karimun/ Food and Agriculture Service of Karimun Regency

5.3 PERKEBUNAN ESTATE CROPS

Tabel 5.3.1 Luas Areal Tanaman Perkebunan Menurut Kecamatan dan Jenis Tanaman di Kabupaten Karimun (ha), 2019 dan 2020
Planted Area of Estate Crops by Subdistrict and Type of Crops in Karimun Regency (ha), 2019 and 2020

Kecamatan Subdistrict (1)	Kelapa Sawit/Oil Palm		Kelapa/Coconut	
	2019 (2)	2020 (3)	2019 (4)	2020 (5)
Moro	1	2	168	168
Durai	-	-	111	87
Kundur	75	127	872	870
Kundur Utara	19	30	306	306
Kundur Barat	112	209	447	419
Ungar	-	-	718	718
Belat	17	23	284	284
Karimun	-	-	92	92
Buru	-	3	220	220
Meral	-	-	77	77
Tebing	-	-	35	18
Meral Barat	-	-	53	53
Karimun	224	394	3 383	3 312

Lanjutan Tabel/Continued Table 5.3.1

Kecamatan Subdistrict	Karet/Rubber		Sagu/Sagu	
	2019	2020	2019	2020
(1)	(6)	(7)	(8)	(9)
Moro	324	304	-	-
Durai	230	230	1	1
Kundur	1 180	1 175	20	18
Kundur Utara	6 864	6 864	16	16
Kundur Barat	2 008	2 015	275	275
Ungar	988	988	500	500
Belat	6 708	6 708	1 129	1 129
Karimun	152	152	24	24
Buru	515	510	8	8
Meral	53	53	-	-
Tebing	70	16	-	-
Meral Barat	74	74	-	-
Karimun	19 166	19 089	1 973	1 971

Lanjutan Tabel/*Continued Table* 5.3.1

Kecamatan Subdistrict	Gambir/Gambir		Pinang/Areca Nut	
	2019	2020	2019	2020
(1)	(10)	(11)	(12)	(13)
Moro	-	-	4	4
Durai	-	-	5	5
Kundur	5	5	10	10
Kundur Utara	96	96	6	6
Kundur Barat	185	185	20	20
Ungar	-	-	-	-
Belat	16	16	-	-
Karimun	-	-	-	-
Buru	-	-	3	4
Meral	-	-	2	2
Tebing	-	-	6	3
Meral Barat	-	-	3	3
Karimun	302	302	59	57

Sumber/*Source*: Dinas Pangan dan Pertanian Kabupaten Karimun/ *Food and Agriculture Service of Karimun Regency*

Tabel 5.3.2 **Produksi Perkebunan Menurut Kecamatan dan Jenis Tanaman di Kabupaten Karimun (ton), 2019 dan 2020**
Production of Estate by Subdistrict and Type of Crops in Karimun Regency (ton), 2019 and 2020

Kecamatan Subdistrict	Kelapa Sawit/Oil Palm		Kelapa/Coconut	
	2019	2020	2019	2020
(1)	(2)	(3)	(4)	(5)
Moro	2,31	1,82	0,48	18,57
Durai	0,00	-	92,10	95,76
Kundur	363	368,00	559,10	609,00
Kundur Utara	14,58	13,74	186,60	296,55
Kundur Barat	5,25	8,93	51,10	60,70
Ungar	-	-	722,94	722,19
Belat	0,03	0,80	173,17	158,69
Karimun	-	-	74,02	74,44
Buru	-	-	76,15	84,17
Meral	-	-	25,80	31,50
Tebing	-	-	28,90	18,17
Meral Barat	-	-	16,55	9,50
Karimun	385,17	393,29	2 006,91	2 179,24

Lanjutan Tabel/*Continued Table* 5.3.2

Kecamatan Subdistrict	Karet/Rubber		Sagu/Sagu	
	2019	2020	2019	2020
(1)	(6)	(7)	(8)	(9)
Moro	94,88	74,47	-	-
Durai	154,87	151,53	-	-
Kundur	1 331,80	1 260,00	41,30	38,50
Kundur Utara	2 649,19	2 362,20	12,91	11,93
Kundur Barat	630,46	1 527,72	155,56	209,95
Ungar	393,60	355,21	2 279,10	2 356,00
Belat	2 442,04	1 721,54	544,27	191,22
Karimun	110,29	110,56	40,12	41,39
Buru	206,80	223,00	6,55	6,24
Meral	13,57	12,79	-	-
Tebing	31,45	26,54	-	-
Meral Barat	12,30	7,87	-	-
Karimun	8 071,25	7 833,43	3 079,81	2 855,23

Lanjutan Tabel/Continued Table 5.3.2

Kecamatan Subdistrict	Gambir/Gambir		Pinang/Areca Nut	
	2019	2020	2019	2020
(1)	(10)	(11)	(12)	(13)
Moro	-	-	0,86	0,79
Durai	-	-	8,39	7,83
Kundur	21,15	21,15	2,40	2,31
Kundur Utara	66,74	66,74	0,67	0,68
Kundur Barat	211,90	211,90	3,89	6,58
Ungar	-	-	-	-
Belat	18,89	18,89	-	-
Karimun	-	-	-	-
Buru	-	-	0,96	0,94
Meral	-	-	1,66	1,24
Tebing	-	-	0,92	1,64
Meral Barat	-	-	3,58	1,03
Karimun	318,68	318,68	23,33	23,04

Sumber/Source: Dinas Pangan dan Pertanian Kabupaten Karimun/ Food and Agriculture Service of Karimun Regency

Tabel
Table 5.3.3**Jumlah Petani Perkebunan Menurut Kecamatan dan Jenis Tanaman di Kabupaten Karimun, 2020**
Number of Plantation Farmer by Subdistrict and Type of Plants in Karimun Regency, 2020

Kecamatan Subdistrict	Kelapa Sawit Oil Palm	Kelapa Coconut	Karet Rubber
(1)	(2)	(3)	(4)
Moro	1	475	365
Durai	-	500	992
Kundur	43	1 203	1 243
Kundur Utara	9	829	970
Kundur Barat	35	402	1 847
Ungar	-	629	398
Belat	7	71	903
Karimun	-	68	133
Buru	1	423	487
Meral	-	220	94
Tebing	-	166	166
Meral Barat	-	190	140
Karimun	96	5 176	7 738

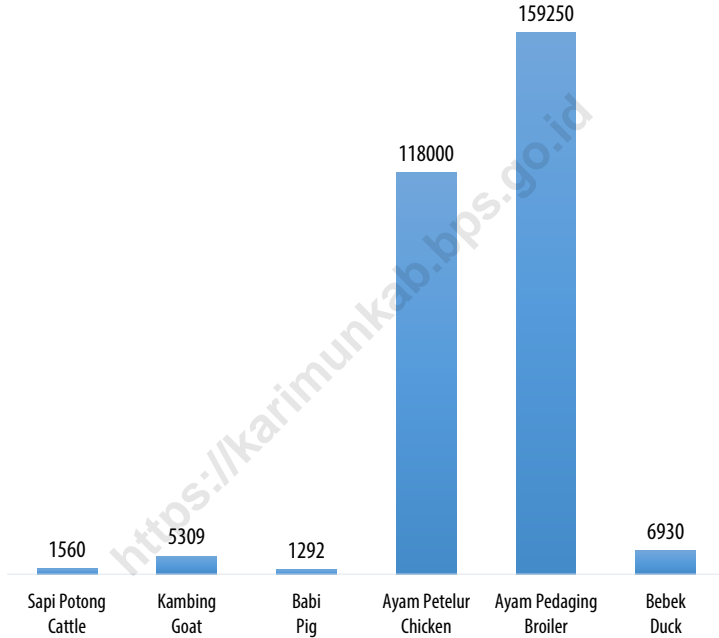
Lanjutan Tabel/Continued Table 5.3.3

Kecamatan Subdistrict	Sagu Sagu	Pinang Areca Nut	Gambir Gambir
(1)	(6)	(7)	(4)
Moro	-	-	8
Durai	-	-	-
Kundur	5	12	20
Kundur Utara	47	57	63
Kundur Barat	366	84	16
Ungar	512	-	-
Belat	7	7	-
Karimun	19	-	-
Buru	11	-	8
Meral	-	-	80
Tebing	-	-	-
Meral Barat	-	-	61
Karimun	967	160	256

Sumber/Source: Dinas Pangan dan Pertanian Kabupaten Karimun/ Food and Agriculture Service of Karimun Regency

Gambar 19
Figures

Populasi Ternak di Kabupaten Karimun, 2020
Livestock Population in Karimun Regency, 2020



Sumber/Source : Dinas Pangan dan Pertanian Kabupaten Karimun/*Food and Agriculture Services of Karimun Regency*

**5.4 PETERNAKAN
LIVESTOCK**

Tabel 5.4.1 Populasi Ternak Besar Menurut Kecamatan dan Jenis Ternak di Kabupaten Karimun, 2020
Cattle Population by Subdistrict and Kind in Karimun Regency, 2020

Kecamatan Subdistrict	Sapi Potong Cattle	Kambing Goat	Babi Pig
(1)	(2)	(3)	(4)
Moro	211	486	-
Durai	7	400	-
Kundur	90	128	100
Kundur Utara	124	162	-
Kundur Barat	220	1 237	162
Ungar	76	334	-
Belat	111	380	-
Karimun	43	290	-
Buru	130	441	-
Meral	253	510	-
Tebing	214	500	850
Meral Barat	81	441	180
Karimun	1 560	5 309	1 292

Sumber/Source: Dinas Pangan dan Pertanian Kabupaten Karimun/*Food and Agriculture Services of Karimun Regency*

Tabel
Table 5.4.2**Populasi Ternak Unggas Menurut Kecamatan dan Jenis Ternak di Kabupaten Karimun, 2020**
Poultry Population by Subdistrict and Kind in Karimun Regency, 2020

Kecamatan Subdistrict	Ayam Petelur Chicken	Ayam Pedaging Broiler	Bebek/Itik Duck
(1)	(2)	(3)	(4)
Moro	1 200	2 000	150
Durai	-	950	300
Kundur	39 600	20 000	200
Kundur Utara	23 800	9 000	200
Kundur Barat	35 400	18 300	3 200
Ungar	-	2 850	500
Belat	-	6 650	150
Karimun	-	-	30
Buru	18 000	4 750	1 200
Meral	-	20 050	500
Tebing	-	34 700	350
Meral Barat	-	40 000	150
Karimun	118 000	159 250	6 930

Sumber/Source: Dinas Pangan dan Pertanian Kabupaten Karimun/*Food and Agriculture Services of Karimun Regency*

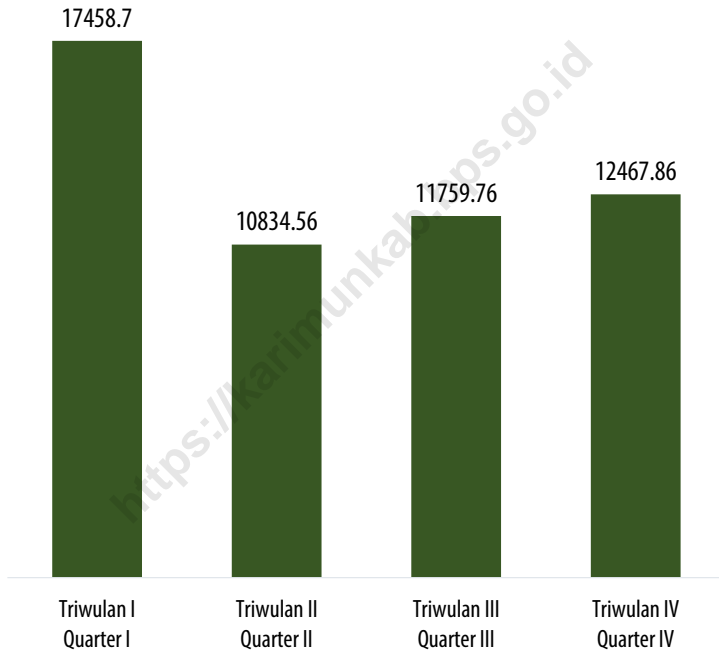
Tabel 5.4.2 **Produksi Peternakan Menurut Kecamatan dan Jenis Ternak di Kabupaten Karimun, 2020**
Production of Livestock by Subdistrict and Kind in Karimun Regency, 2020

Kecamatan Subdistrict	Daging Sapi Chicken Meat	Daging Babi Pork Meat	Daging Ayam Chicken Meat	Daging Bebek Duck Meat	Telur Ayam Egg
(1)	(2)	(3)	(4)	(5)	(6)
Moro	-	-	-	-	945
Durai	-	-	-	-	-
Kundur	-	10 800	-	-	31 185
Kundur Utara	-	-	-	-	18 743
Kundur Barat	-	-	-	-	27 877
Ungar	-	-	-	-	-
Belat	-	-	-	-	-
Karimun	4 851	-	2 252 775	540	-
Buru	-	-	-	-	14 175
Meral	-	-	-	-	-
Tebing	-	-	-	-	-
Meral Barat	-	3 360	-	-	-
Karimun	4 851	14 160	2 252 775	540	92 925

Sumber/Source: Dinas Pangan dan Pertanian Kabupaten Karimun/ Food and Agriculture Services of Karimun Regency

Gambar 20
Figures

Volume Produksi Perikanan Tangkap Menurut Triwulan di Kabupaten Karimun (Ton), 2020
Volume of Fishery Production by Quarter in Karimun Regency (Ton), 2020



Sumber/Source : Dinas Perikanan Kabupaten Karimun/Fishery Services of Karimun Regency

**5.5 PERIKANAN
FISHERY**

Tabel 5.5.1 Volume Produksi Perikanan Menurut Kecamatan di Kabupaten Karimun (ton), 2020
Volume of Fishery Production by Subdistrict in Karimun Regency (ton), 2020

Kecamatan Subdistrict	Penangkapan Catching	Budidaya Cultivation	Pengolahan Processing
(1)	(2)	(3)	(4)
Moro	14 336,88	122,00	-
Durai	843,63	-	-
Kundur	554,10	1,00	-
Kundur Utara	356,92	-	-
Kundur Barat	937,43	1,00	-
Ungar	319,50	3,00	-
Belat	590,13	-	-
Karimun	7 483,40	-	-
Buru	2 727,85	-	-
Meral	21 222,70	278,00	-
Tebing	1 826,12	24,00	-
Meral Barat	1 322,23	2,00	-
Karimun	52 520,89	431,82	-

Sumber/Source: Dinas Perikanan Kabupaten Karimun/Fishery Services of Karimun Regency

Tabel
Table 5.5.2**Nilai Produksi Perikanan Menurut Kecamatan di
Kabupaten Karimun (000 Rupiah), 2020**
*Value of Fishery Production by Subdistrict in Karimun
Regency (000 Rupiah), 2020*

Kecamatan Subdistrict	Penangkapan Catching	Budidaya Cultivation	Pengolahan Processing
(1)	(2)	(3)	(4)
Moro	489 299 507	2 427 395	-
Durai	18 063 722	21 750	-
Kundur	26 242 070	34 750	-
Kundur Utara	10 866 631	6 960	-
Kundur Barat	30 508 917	34 575	-
Ungar	8 005 180	100 350	-
Belat	16 316 373	-	-
Karimun	251 641 951	-	-
Buru	97 031 631	-	-
Meral	804 432 540	6 845 225	-
Tebing	65 011 548	748 385	-
Meral Barat	47 082 689	73 675	-
Karimun	1 864 502 759	10 293 065	-

Sumber/Source: Dinas Perikanan Kabupaten Karimun/Fishery Services of Karimun Regency

Tabel
Table 5.5.3

Volume Produksi Perikanan Tangkap per Triwulan menurut Kecamatan di Kabupaten Karimun (Ton), 2020
Volume of Fishery Production per Quarter by Subdistrict in Karimun Regency (Ton), 2020

Kecamatan Subdistrict	Triwulan I Quarter I	Triwulan II Quarter II	Triwulan III Quarter III	Triwulan IV Quarter IV	Total Total
(1)	(2)	(3)	(4)	(5)	(6)
Moro	4 786,55	3 003,84	3 233,90	3 312,59	14 336,88
Durai	276,06	146,11	200,68	220,79	843,63
Kundur	176,15	110,65	117,88	149,43	554,10
Kundur Utara	133,36	64,01	70,01	89,54	356,92
Kundur Barat	284,21	198,20	217,46	237,56	937,43
Ungar	102,30	66,92	74,64	75,64	319,50
Belat	174,93	114,44	125,67	175,09	590,13
Karimun	2 473,60	1 496,70	1 747,80	1 765,30	7 483,40
Buru	945,25	560,72	576,49	645,39	2 727,85
Meral	7 033,00	4 469,50	4 767,40	4 952,80	21 222,70
Tebing	525,74	362,66	372,63	565,09	1 826,12
Meral Barat	547,56	240,81	255,21	278,66	1 322,23
Karimun	17 458,70	10 834,56	11 759,76	12 467,86	52 520,89

Sumber/Source: Dinas Perikanan Kabupaten Karimun/Fishery Services of Karimun Regency

Tabel
Table 5.5.4**Nilai Produksi Perikanan Tangkap per Triwulan menurut Kecamatan di Kabupaten Karimun (000 Rupiah), 2020**
Value of Fishery Production per Quarter by Subdistrict in Karimun Regency (000 Rupiah), 2020

Kecamatan Subdistrict	Triwulan I Quarter I	Triwulan II Quarter II	Triwulan III Quarter III	Triwulan IV Quarter IV	Total Total
(1)	(2)	(3)	(4)	(5)	(6)
Moro	157 399 735	100 179 178	102 137 524	129 583 070	489 299 507
Durai	5 406 965	4 352 533	3 589 430	4 714 795	18 063 723
Kundur	8 235 560	5 042 425	5 524 935	7 439 150	26 242 070
Kundur Utara	3 960 467	1 977 354	2 181 925	2 746 885	10 866 631
Kundur Barat	9 399 886	6 297 325	6 829 689	7 982 018	30 508 917
Ungar	2 823 000	1 759 615	2 104 335	1 318 231	8 005 181
Belat	4 701 367	3 210 498	3 605 854	4 798 654	16 316 373
Karimun	83 195 450	50 352 740	58 751 590	59 342 171	251 641 951
Buru	34 610 577	19 886 203	20 080 948	22 453 903	97 031 631
Meral	267 197 600	165 518 425	181 987 725	189 728 790	804 432 540
Tebing	18 841 510	13 027 440	13 122 228	20 020 370	65 011 548
Meral Barat	22 111 270	9 163 489	9 166 666	6 641 265	47 082 690
Karimun	617 883 387	380 767 224	409 082 848	456 769 301	1 864 502 760

Sumber/Source: Dinas Perikanan Kabupaten Karimun/Fishery Services of Karimun Regency

Tabel 5.5.5 Jumlah Armada Penangkapan Ikan Menurut Kecamatan dan Jenisnya di Kabupaten Karimun (Unit), 2020
Number of Fishery Vehicle by Subdistrict and Type in Karimun Regency (Unit), 2020

Kecamatan Subdistrict	PTM	PM	MT	<5 GT	5-30 GT	>30 GT	Jumlah Total
(1)	(2)	(3)	(4)	(5)	(6)	(7)	(8)
Moro	322	964	339	873	68	3	2 569
Durai	24	122	2	224	1	-	373
Kundur	18	71	2	14	-	-	105
Kundur Utara	17	55	-	14	-	-	86
Kundur Barat	30	281	9	54	-	-	374
Ungar	28	226	-	72	-	-	326
Belat	129	158	1	60	-	-	348
Karimun	23	214	20	112	7	-	376
Buru	2	376	41	149	23	-	591
Meral	95	118	1	303	102	123	742
Tebing	43	138	127	157	-	-	465
Meral Barat	77	102	30	126	-	-	335
Karimun	808	2 825	572	2 158	201	126	6 690

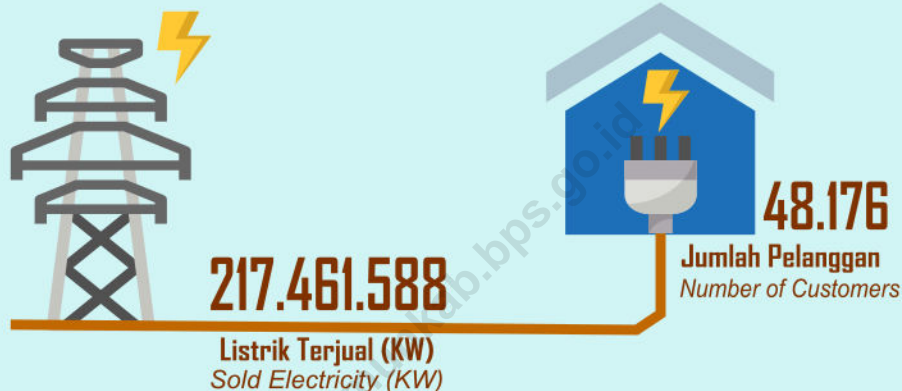
Catatan/Note: PTM: Perahu Tanpa Motor (Non-motoric Ship)

PM: Perahu Motor (Motoric Ship)

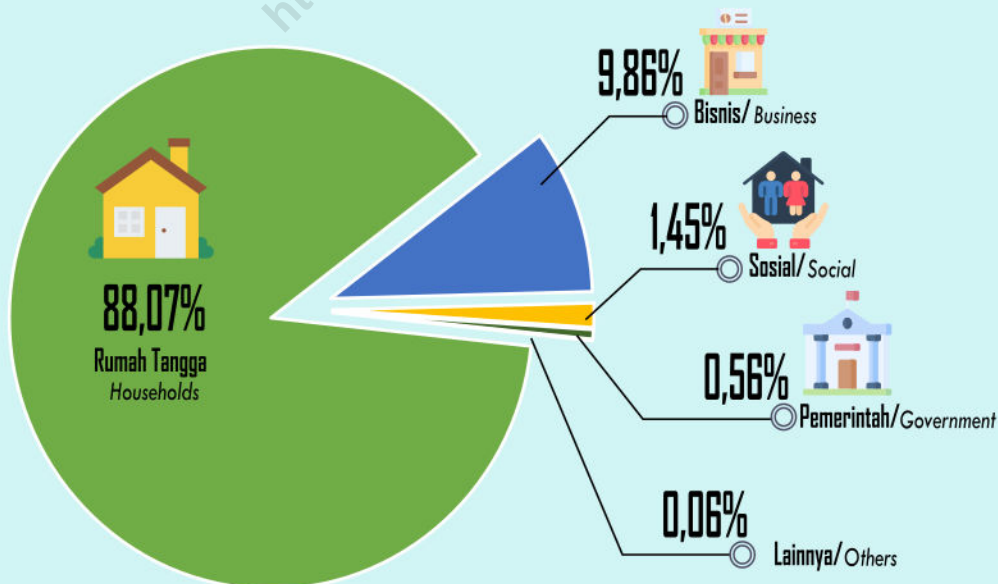
MT: Motor Tempel/Boat Pancung (Boat)

Sumber/Source: Dinas Perikanan Kabupaten Karimun/Fishery Services of Karimun Regency

Statistik Listrik di Kabupaten Karimun, 2020
Statistics of Electricity in Karimun Regency, 2020



Jumlah Pelanggan PLN Menurut Jenis, 2020
Number of Electricity Customers by Kind, 2020



PENJELASAN TEKNIS

1. Pelanggan adalah individu atau kelompok, baik rumah tangga, perusahaan atau institusi non-profit yang membeli air bersih dari perusahaan air bersih.
2. Kapasitas listrik terpasang adalah total kapasitas dari seluruh mesin pembangkit listrik yang dioperasikan.
3. Listrik yang dibangkitkan adalah jumlah listrik yang dibangkitkan oleh seluruh mesin pembangkit listrik dan dinyatakan dalam satuan dasar *Watt hours*.
4. Air disalurkan adalah volume air bersih dari perusahaan air bersih.
5. Tarif Multiguna adalah tarif yang dikenakan pada pemakaian non permanen seperti pemasangan instalasi listrik sementara untuk proyek pembangunan dan untuk keperluan pesta perkawinan.
6. Volume air bersih yang disalurkan adalah banyaknya air bersih yang disalurkan oleh perusahaan air bersih (dalam satuan m³). Semakin besar volume air bersih yang disalurkan maka akan semakin terpenuhi kebutuhan konsumen akan air bersih.

TECHNICAL NOTES

1. *Customers are individuals or groups, whether household, company or non-profit institutions that buy water supply from water supply establishment.*
2. *Kapasitas listrik terpasang adalah total kapasitas dari seluruh mesin pembangkit listrik yang dioperasikan.*
3. *Listrik yang dibangkitkan adalah jumlah listrik yang dibangkitkan oleh seluruh mesin pembangkit listrik dan dinyatakan dalam satuan dasar *Watt hours*.*
4. *Distributed water is the volume of water supply from watersupply establishment.*
5. *Multi-purpose fee is fee that charged for non-permanent uses such as temporary electricity installation for construction and marriage party.*
6. *Volume of water distributed is the amount of water that can be distributed by the water company (in units of m³). The greater the volume of water distributed it will be increasingly fulfilled the needs of consumers for clean water.*

ULASAN

Pada tahun 2020, listrik terjual di Kabupaten Karimun sebanyak 217 juta KW. Jumlah ini meningkat jika dibandingkan tahun 2019. Pada tahun ini terjadi peningkatan jumlah pelanggan listrik dari 45.681 pelanggan pada tahun 2019 menjadi 48.176 pelanggan pada tahun 2020. Pelanggan listrik didominasi oleh pelanggan rumah tangga sebanyak 88,07 persen, diikuti pelanggan bisnis sebanyak 9,86 persen, pelanggan sosial 1,45 persen, pelanggan pemerintah 0,56 persen, pelanggan industri sebanyak 0,03 persen, dan pelanggan layanan khusus sebanyak 0,03 persen.

Jumlah pelanggan air PDAM Tirta Karimun pada tahun 2020 sebanyak 8.379. Volume air terjual pada tahun ini sebanyak 1.443.608 m³ dengan nilai 9,27 miliar rupiah. Pelanggan air didominasi oleh rumah tangga sebanyak 75,99 persen, diikuti pelanggan niaga sebanyak 21,77 persen, dan sisanya 2,24 persen adalah pelanggan sosial, instansi pemerintah, industri, dan khusus.

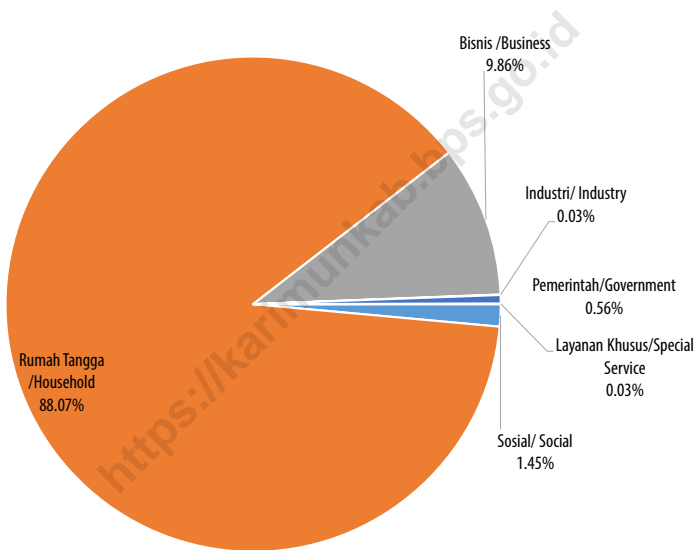
DESCRIPTION

In 2020, the number of sold electricity in Karimun regency is 217 million KW. This number is increasing compared to last year. In this year, the number of customer is increasing from 45.681 customers in 2019 to 48.176 customers in 2020. The customers consists of 88,07 percent household customers, 9,86 percent business customers, 1,45 percent social customers, 0,56 percent government customers, 0,03 percent industry customers, and 0,03 percent special service customers.

The number of customers of Tirta Karimun Local Water Company in 2020 is 8.379. The volume of sold water in this year reached 1.443.608 m³ and its value is 9,27 billion rupiahs. The customers is dominated by household which is 75,99 percent, followed by trade customer 21,77 percent, and the others is 2,24 percent consists of social, government, industry, and exclusive customers.

Gambar 21
Figures

Persentase Pelanggan Menurut Golongan Tarif Listrik PT. PLN (Persero) pada Cabang/Ranting Kabupaten Karimun, 2020
Percentage of Customers by Class of Tariff of State Electricity Company at Branch of Karimun Regency, 2020



Sumber/Source : PLN Cabang Tanjung Balai Karimun / Branch of PLN in Tanjung Balai Karimun

Tabel
Table 6.1

Daya Terpasang, Produksi Listrik, dan Listrik Terjual Menurut Subsistem Kelistrikan di Kabupaten Karimun, 2020
Installed Capacity, Production, and Distribution of Electricity of State Electricity Company in Karimun Regency, 2020

Uraian Description	Daya Terpasang Installed Capacity (kW)	Produksi Listrik Electricity Production (kW)	Listrik Terjual Electricity Sold (kW)
(1)	(2)	(3)	(4)
SISTEM TJ. BALAI K	44 176	172 951 929	159 980 730
SUB BURU	1 850	3 574 841	3 200 977
SUB PARIT	300	755 470	672 887
SISTEM TJ. BATU	17 600	43 175 709	40 745 117
SUB MORO	2 170	7 476 121	6 933 400
SUB DURAI	1 200	1 712 064	1 558 714
SUB ALAI	1 150	2 101 275	1 927 437
SUB PENARAH	700	1 396 845	1 174 304
SUB SUGI	400	648 676	586 241
SUB PELANDUK	100	125 200	116 829
SUB JANG	250	125 200	116 829
SUB KEBAN	200	404 415	360 864
SUB PULAU MORO	100	79 368	76 351
SUB KERICK	100	16 400	10 908
Karimun	70 296	234 543 512	217 461 588

Sumber/Source: PLN Tanjungpinang/ Branch of PLN in Tanjungpinang

Tabel 6.2
Table

**Jumlah Pelanggan Menurut Golongan Tarif Listrik
PT. PLN (Persero) pada Cabang/Ranting Kabupaten
Karimun, 2019 dan 2020**
*Number of Customers by Type of Customer of State
Electricity Company at Branch of Karimun Regency, 2019
and 2020*

Jenis Pelanggan Type of Customer	Jumlah Pelanggan Number of Customer	
	2019	2020
(1)	(2)	(3)
Sosial/ Social	647	699
Rumah Tangga /Household	40 244	42 429
Bisnis /Business	4 694	4 749
Industri/ Industry	15	14
Pemerintah/Government	81	271
Layanan Khusus/Special Service		14
Karimun	45 681	48 176

Sumber/Source: PLN Cabang Tanjung Balai Karimun / Branch of PLN in Tanjung Balai Karimun

Tabel
Table 6.3**Jumlah Pelanggan, Volume Terjual dan Nilai Air yang Disalurkan Menurut Jenis Pelanggan di Kabupaten Karimun, 2019**
Number of Customers, Volume and Value of Distributed Water by Type of Customers in Karimun Regency, 2019

Jenis Pelanggan Type of Customer	Jumlah Pelanggan Customers	Volume Terjual Volume of Sold Water (m³)	Nilai Value (Rp)
(1)	(2)	(3)	(4)
Sosial/Social	128	41 015	140 400 400
Rumah Tangga/Household	6 368	1 050 631	5 543 952 700
Instansi Pemerintah Government Institution	54	13 029	110 228 900
Niaga/Trade	1 824	329 851	3 327 098 300
Industri/Industry	3	6 399	105 071 200
Khusus/Exclusive	2	2 683	40 855 200
Karimun	8 379	1 443 608	9 267 606 700

Sumber/Source: Perusahaan Daerah Air Minum Tirta Karimun/ Tirta Karimun Local Water Company

Tabel
Table 6.4

Jumlah Pelanggan, Volume Terjual dan Nilai Air yang Disalurkan Menurut Unit Kerja PDAM di Kabupaten Karimun, 2019
Number of Customers, Volume and Value of Distributed Water by PDAM Work Unit in Karimun Regency, 2019

Jenis Pelanggan Type of Customer	Jumlah Pelanggan Number of Customers	Volume Terjual Volume of Sold Water (m³)	Nilai Value (Rp)
(1)	(2)	(3)	(4)
PDAM Pusat-Karimun	6 147	1 147 237	7 827 462 350
Cabang Kundur	904	89 545	277 689 500
Cabang Moro	902	143 515	830 217 550
Cabang Kundur Barat	426	63 311	332 237 300
Karimun	8 379	1 443 608	9 267 606 700

Sumber/Source: Perusahaan Daerah Air Minum Tirta Karimun/ *Tirta Karimun Local Water Company*

Tabel
Table 6.5**Volume Distribusi Air dan Nilainya Menurut Bulan di Kabupaten Karimun, 2019**
Volume of Distributed Water and Its Value by Month in Karimun Regency, 2019

Bulan Months	Air Disalurkan Distributed Water (m³)	Nilai Value (Rp)
(1)	(2)	(3)
Januari/January	128 748	800 281 800
Februari/February	137 659	845 926 250
Maret/March	107 027	656 042 400
April/April	117 860	726 429 900
Mei/May	124 942	769 818 750
Juni/June	122 665	796 021 650
Juli/July	101 026	684 015 000
Agustus/August	115 321	768 720 400
September/September	120 495	800 129 700
Oktober/October	111 316	742 596 350
November/November	127 571	844 222 450
Desember/December	118 614	797 679 400
Karimun	1 433 244	9 231 884 050

Sumber/Source: Perusahaan Daerah Air Minum Tirta Karimun/ Tirta Karimun Local Water Company

Tabel
Table 6.6**Produksi, Distribusi dan Kehilangan Air Bersih Menurut Bulan di Kabupaten Karimun (m³), 2019**
Production, Distribution, and Loss of Water by Month in Karimun Regency (m³), 2019

Bulan Months	Produksi Production	Distribusi Distribution	Dipakai sendiri Own Uses	Susut/Hilang Loss
(1)	(2)	(3)	(4)	(5)
Januari/January	183 926	128 748	-	55 178
Februari/February	196 656	137 659	-	58 997
Maret/March	152 896	107 027	-	45 869
April/April	196 433	117 860	-	78 573
Mei/May	208 237	124 942	-	83 295
Juni/June	204 442	122 665	-	81 777
Juli/July	174 183	101 026	-	73 157
Agustus/August	198 829	115 321	-	83 508
September/September	207 750	120 495	-	87 255
Oktober/October	191 924	111 316	-	80 608
November/November	219 950	127 571	-	92 379
Desember/December	204 507	118 614	-	85 893
Karimun	2 339 733	1 433 244	-	906 489

Sumber/Source: Perusahaan Daerah Air Minum Tirta Karimun/ Tirta Karimun Local Water Company



127 Restoran/Rumah Makan
Restaurant



36 Destinasi Alam
Nature Destination



54 Akomodasi
Accommodations



14 Destinasi Buatan
Man-made Destination



Jumlah Wisatawan Mancanegara, 2020
International Tourists, 2020

21.537 orang
people

PENJELASAN TEKNIS

1. Wisatawan mancanegara (wisman) ialah setiap pengunjung yang mengunjungi suatu negara di luar tempat tinggalnya, didorong oleh satu atau beberapa keperluan tanpa bermaksud memperoleh penghasilan di tempat yang dikunjungi dan lamanya kunjungan tersebut tidak lebih dari satu tahun (12 bulan). definisi ini mencakup 2 (dua) kategori wisatawan mancanegara, yaitu :
 - a. Wisatawan (turis) ialah setiap pengunjung seperti definisi di atas yang tinggal paling sedikit 24 jam, akan tetapi tidak lebih dari 1 (satu) tahun di tempat yang dikunjungi, dengan maksud antara lain: berlibur, rekreasi, olah raga, bisnis, menghadiri pertemuan, studi, dan kunjungan dengan alasan kesehatan.
 - b. Excursionist ialah setiap pengunjung seperti definisi di atas yang tinggal kurang dari 24 jam di tempat yang dikunjungi (termasuk "Cruise passengers"). Cruise Passengers ialah setiap pengunjung yang tiba di suatu negara di mana mereka tidak menginap di akomodasi yang tersedia di negara tersebut, misalnya dengan kapal laut.

TECHNICAL NOTES

1. *An International Visitor is any person visiting a country other than his usual place of residence for any reason other than for earning income in the country visited, and the length of stay is no more than one year (12 months). This definition covers two categories of foreign visitors, namely :*
 - a. *"Tourist" is any visitor staying for at least 24 hours, but no more than one year, in the country visited, with the intention of visiting, and for any of these purposes: Pleasure, recreation and sports, Business, visiting friends and relatives, missions, attending meetings, conferences, visit for health reasons and study.*
 - b. *"Excursionist" is any visitor staying less than 24 hours in the country visited including, "Cruise Passengers", i.e. visitors arriving in a country without staying in any accommodation available in the visited country.*

2. Wisatawan domestik ialah setiap pengunjung yang mengunjungi suatu daerah yang masih di dalam negara tempat tinggalnya, didorong oleh satu atau beberapa keperluan tanpa bermaksud memperoleh penghasilan di tempat yang dikunjungi dan lamanya kunjungan tersebut tidak lebih dari satu tahun (12 bulan).
2. *A Domestic Visitor is any person visiting a region in country that his usual place of residence for any reason other than for earning income in the region visited, and the length of stay is no more than one year (12 months).*
3. Usaha penyediaan akomodasi adalah usaha yang menyediakan pelayanan penginapan yang dapat dilengkapi dengan pelayanan pariwisata lainnya. Usaha penyediaan akomodasi dapat berupa hotel, vila, pondok wisata, bumi perkemahan, persinggahan karavan, dan akomodasi lainnya yang digunakan untuk tujuan pariwisata.
3. *The business of providing accommodation is a business that provides specialty services that can be equipped with other tourism services. It includes hotel, villa, cottage, camping, caravan stop, and other accommodation that are used for tourism purposes.*
4. Hotel adalah penyediaan akomodasi secara harian berupa kamar-kamar di dalam satu bangunan yang dapat dilengkapi dengan jasa pelayanan makan dan minum, kegiatan hiburan dan atau fasilitas lainnya. Hotel terdiri dari hotel berbintang dan hotel non- bintang.
4. *Hotel is a daily supply of accommodation rooms within a building which can be equipped with eating and drinking services, entertainment activities and/or other facilities. Hotel consists of a classified hotel and a non-classified hotel.*
5. Hotel bintang adalah usaha penyediaan jasa pelayanan penginapan, makan minum serta jasa lainnya bagi umum
5. *A star hotel is the business of providing an accommodation, eating and drinking as well as other services for the public*

dengan menggunakan sebagian atau seluruh bangunan. Usaha ini dikelola secara komersial serta memenuhi ketentuan persyaratan sebagai hotel bintang (termasuk berlian) yang ditetapkan dalam surat keputusan instansi yang membinanya. Misalnya hotel bintang lima, hotel bintang empat dan seterusnya.

by using a building or a part of a building. It is managed commercially and meets specified requirements as a star hotel (including diamonds) set forth in the decree of fostering agency. For example, five star hotel, four star hotel, and so on.

- | | |
|---|--|
| <p>6. Tingkat penghunian kamar hotel adalah persentase banyaknya malam kamar yang dihuni terhadap banyaknya malam kamar yang tersedia.</p> | <p>6. <i>Room occupancy rate is the number of room-nights occupied divided by the number of room-nights available, multiplied by 100 percent.</i></p> |
| <p>7. Rata-rata lamanya tamu menginap adalah banyaknya malam tempat tidur yang terpakai (malam tamu) dengan banyaknya tamu yang menginap di hotel atau akomodasi lainnya.</p> | <p>7. <i>Average length of stay is the number of bed-nights used (guest night) divided by the number of guests coming to spend the night at the accommodation.</i></p> |

ULASAN

Di Kabupaten Karimun terdapat 14 destinasi wisata buatan dan 36 destinasi alam yang tersebar di 12 kecamatan. Pada tahun 2020 Kabupaten Karimun tercatat dikunjungi oleh 21.573 orang wisatawan mancanegara. Jumlah ini mengalami penurunan bila dibandingkan tahun 2019 yang tercatat dikunjungi oleh 112.753 orang atau menurun sebesar 80,90 persen. Hal ini disebabkan adanya pembatasan kunjungan karena pandemi Covid-19.

Jika dilihat dari asal negara, wisatawan mancanegara yang paling banyak berasal dari Malaysia yaitu sebanyak 35,92 persen dari total wisatawan yang mengunjungi Kabupaten Karimun. Kemudian wisatawan terbanyak kedua berasal dari Singapura yaitu sebanyak 24,25 persen. Hal ini disebabkan letak geografis Kabupaten Karimun yang berdekatan dengan negara Malaysia dan Singapura.

Kunjungan wisatawan mancanegara melalui pelabuhan Tanjung Balai Karimun paling besar terjadi pada bulan Januari yaitu sebanyak 10.585 wisatawan. Rata-rata jumlah wisatawan mancanegara yang berkunjung ke Kabupaten Karimun adalah sekitar 1.794 orang per bulan.

DESCRIPTION

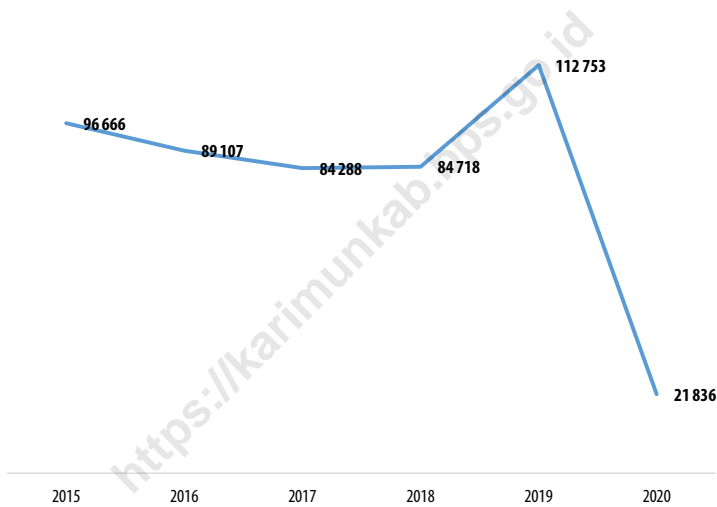
In Karimun Regency, there are 14 man made tourism destinations and 36 nature tourism destinations which are spreaded in 12 subdistrict. In 2020 Karimun Regency has visited by 21.573 foreign tourists. Those numbers decreased from 2019 that reach 112.753 people or decreased 80,90 percent. This is caused by the prohibition of visitors because of Covid-19 pandemic.

If it is looked from the origin country, foreign tourist come from Malaysia as many as 35,92 percent from the total foreign tourist that visited Karimun Regency. Then, the second country that has many foreign tourist coming to Karimun Regency is Singapore. The percentage is 24,25 percent. This is caused by the geography position of Karimun Regency which is near Malaysia and Singapore.

Biggest international tourist visit via Tanjung Balai Karimun Port happened in January which is 10.585 tourists. In average, there are about 1.794 tourists visit Karimun regency per month.

Gambar 22
Figures

**Jumlah Wisatawan Mancanegara yang Datang di
Kabupaten Karimun , 2015 - 2020**
*Number of International Visitor in Karimun Regency,
2015 - 2020*



Sumber/Source : Badan Pusat Statistik Kabupaten Karimun / BPS-Statistics of Karimun Regency

Tabel
Table 7.1

Jumlah Akomodasi, Kamar, dan Tempat Tidur yang Tersedia Menurut Kecamatan di Kabupaten Karimun, 2019 dan 2020
Number of Accommodation, Room, and Bed by Subdistrict in Karimun Regency, 2019 and 2020

Kecamatan Subdistrict	Akomodasi Acomodations		Kamar Room		Tempat Tidur Bed	
	2019	2020	2019	2020	2019	2020
(1)	(2)	(3)	(4)	(5)	(6)	(7)
Moro	3	3	70	70	114	110
Durai	1	1	15	14	25	25
Kundur	10	10	177	175	222	224
Kundur Utara	-	-	-	-	-	-
Kundur Barat	-	-	-	-	-	-
Ungar	-	-	-	-	-	-
Belat	-	-	-	-	-	-
Karimun	43	40	1 677	1 547	1 769	1 766
Buru	-	-	-	-	-	-
Meral	1	-	20	-	25	-
Tebing	-	-	-	-	-	-
Meral Barat	-	-	-	-	-	-
Karimun	58	54	1 959	1 806	2 155	2 125

Sumber/Source: Dinas Pariwisata, Seni dan Budaya Kabupaten Karimun/Tourism, Art and Culture Service of Karimun Regency

Tabel
Table 7.2**Tingkat Penghunian Kamar Menurut Bulan dan Jenis Hotel di Kabupaten Karimun, 2020**
Room Occupancy Rate by Month and Type of Hotel in Karimun Regency, 2020

Bulan Month	Berbintang Starred	Non Bintang Non-starred	Total Total
(1)	(2)	(3)	(4)
Januari/January	15,71	32,22	31,41
Februari/February	15,95	32,34	31,54
Maret/March	11,34	26,08	25,41
April/April	5,00	31,23	29,76
Mei/May	1,02	14,86	13,55
Juni/June	4,33	12,88	11,97
Juli/July	8,24	18,76	16,80
Agustus/ August	4,05	17,34	14,87
September/ September	4,10	14,49	13,41
Oktober/October	4,81	9,18	8,47
November/ November	5,17	20,23	18,87
Desember/ December	5,56	14,00	12,93

Sumber/Source: Survei Hotel, BPS Kabupaten Karimun/Hotel Survey, BPS-Statistics of Karimun Regency

Tabel
Table 7.3**Rata-Rata Tamu per Kamar Menurut Bulan dan Jenis Hotel di Kabupaten Karimun, 2020**
Average Guest per Room by Month and Type of Hotel in Karimun Regency, 2020

Bulan Month	Berbintang Starred	Non Bintang Non-starred	Total Total
(1)	(2)	(3)	(4)
Januari/January	1,00	1,41	1,40
Februari/February	1,01	1,42	1,41
Maret/March	1,00	1,00	1,00
April/April	0,46	1,01	1,01
Mei/May	1,00	1,01	1,01
Juni/June	1,00	1,01	1,01
Juli/July	1,00	1,00	1,00
Agustus/ August	1,00	1,00	1,00
September/ September	1,00	1,01	1,01
Oktober/October	1,00	1,22	1,20
November/ November	1,00	1,01	1,01
Desember/ December	1,00	1,10	1,09

Sumber/Source: Survei Hotel, BPS Kabupaten Karimun/Hotel Survey, BPS-Statistics of Karimun Regency

Tabel
Table 7.4**Tingkat Pemakaian Tempat Tidur Menurut Bulan dan Jenis Hotel di Kabupaten Karimun, 2020**
Bed Using Rate by Month and Type of Hotel in Karimun Regency, 2020

Bulan Month	Berbintang Starred	Non Bintang Non-starred	Total Total
(1)	(2)	(3)	(4)
Januari/January	15,36	38,52	37,54
Februari/February	15,83	38,93	37,95
Maret/March	11,01	20,24	19,90
April/April	2,19	28,91	27,48
Mei/May	0,99	13,87	12,71
Juni/June	4,20	11,87	11,09
Juli/July	8,10	18,76	16,75
Agustus/ August	3,98	17,40	14,87
September/ September	3,94	14,69	13,53
Oktober/October	4,72	11,17	10,10
November/ November	4,97	20,51	19,05
Desember/ December	5,34	15,39	14,07

Sumber/Source: Survei Hotel, BPS Kabupaten Karimun/Hotel Survey, BPS-Statistics of Karimun Regency

Tabel
Table 7.5**Rata-Rata Lama Menginap Tamu Menurut Bulan dan Jenis Hotel di Kabupaten Karimun, 2020**
Average Length of Stay by Month and Type of Hotel in Karimun Regency, 2020

Bulan Month	Berbintang Starred	Non Bintang Non-starred	Total Total
(1)	(2)	(3)	(4)
Januari/January	1,32	1,12	1,12
Februari/February	1,49	1,12	1,13
Maret/March	1,79	1,13	1,14
April/April	2,90	2,28	2,28
Mei/May	3,42	1,44	1,44
Juni/June	3,49	1,21	1,25
Juli/July	2,07	1,49	1,53
Agustus/ August	1,68	1,37	1,39
September/ September	1,82	1,14	1,16
Oktober/October	1,30	1,24	1,25
November/ November	1,79	1,50	1,51
Desember/ December	1,94	1,07	1,10

Sumber/Source: Survei Hotel, BPS Kabupaten Karimun/Hotel Survey, BPS-Statistics of Karimun Regency

Tabel
Table 7.6**Jumlah Rumah Makan/Restoran Menurut Kecamatan di
Kabupaten Karimun, 2017 - 2020**
**Number of Restaurants by Subdistrict in Karimun
Regency, 2017 -2020**

Kecamatan Subdistrict	2017	2018	2019	2020
(1)	(2)	(3)	(4)	(5)
Moro	1	5	6	7
Durai	-	3	2	2
Kundur	-	9	9	11
Kundur Utara	-	2	2	11
Kundur Barat	-	7	7	14
Ungar	-	-	-	2
Belat	-	-	-	6
Karimun	27	22	22	33
Buru	-	6	6	5
Meral	6	8	8	21
Tebing	6	1	1	9
Meral Barat	-	6	6	6
Karimun	40	69	69	127

Sumber/Source: Dinas Pariwisata, Seni dan Budaya Kabupaten Karimun/Tourism, Art and Culture Service of Karimun Regency

Tabel
Table 7.7**Jumlah Objek dan Daya Tarik Wisata Menurut Kecamatan di Kabupaten Karimun, 2020**
Number of Object and Tourist Attractions by Subdistrict in Karimun Regency, 2020

Kecamatan Subdistrict	Destinasi Buatan Man-made Destination	Destinasi Alam Nature Destination	Jumlah Total
(1)	(2)	(3)	(4)
Moro	1	5	6
Durai	-	4	4
Kundur	-	6	6
Kundur Utara	3	2	5
Kundur Barat	1	5	6
Ungar	-	1	1
Belat	-	4	4
Karimun	2	1	3
Buru	-	2	2
Meral	4	-	4
Tebing	2	3	5
Meral Barat	1	3	4
Karimun	14	36	50

Sumber/Source: Dinas Pariwisata, Seni dan Budaya Kabupaten Karimun/Tourism, Art and Culture Service of Karimun Regency

Tabel
Table 7.8**Jumlah Wisatawan Mancanegara yang Datang di
Kabupaten Karimun , 2015 - 2020**
*Number of International and Domestic Visitor in Karimun
Regency, 2015 - 2020*

Tahun Year	Jumlah Total
(1)	(4)
2015	96 666
2016	89 107
2017	84 288
2018	84 718
2019	112 753
2020	21 836

Sumber/Source: Badan Pusat Statistik Kabupaten Karimun / BPS-Statistics of Karimun Regency

Tabel
Table 7.9**Jumlah Wisatawan Mancanegara Datang Menurut Asal Negara Melalui Pelabuhan Tanjung Balai Karimun, 2020**
Number of International Visitors Incoming Based on Origin via Tanjung Balai Karimun Port, 2020

Asal Negara Origin	Jumlah Wisatawan Number of Tourist	Persentase Percentage
(1)	(2)	(3)
Malaysia	7 737	35,43
Singapore	5 223	23,92
India	683	3,13
Philippines	69	0,32
Bangladesh	68	0,31
China	58	0,27
Thailand	45	0,21
Italy	45	0,21
France	37	0,17
Taiwan	35	0,16
United Kingdom	27	0,12
Australia	20	0,09
United States of America	19	0,09
Myanmar/Burma	17	0,08
Germany	15	0,07
Srilanka	14	0,06
Lainnya	7 724	35,37
Karimun	21 836	100

Sumber/Source: Badan Pusat Statistik Kabupaten Karimun / BPS-Statistics of Karimun Regency

Tabel
Table 7.10**Wisatawan Mancanegara yang datang Melalui
Pelabuhan Tanjung Balai Karimun perbulan, 2020
International Visitors Incoming per Month via Tanjung
Balai Karimun Port, 2020**

Bulan Month	Jumlah Total
(1)	(2)
Januari/January	10 828
Februari/February	7 444
Maret/March	3 552
April/April	6
Mei/May	-
Juni/June	-
Juli/July	-
Agustus/ August	-
September/ September	5
Oktober/October	-
November/ November	1
Desember/ December	-
Karimun	21 836

Sumber/Source: Badan Pusat Statistik Kabupaten Karimun / BPS-Statistics of Karimun Regency

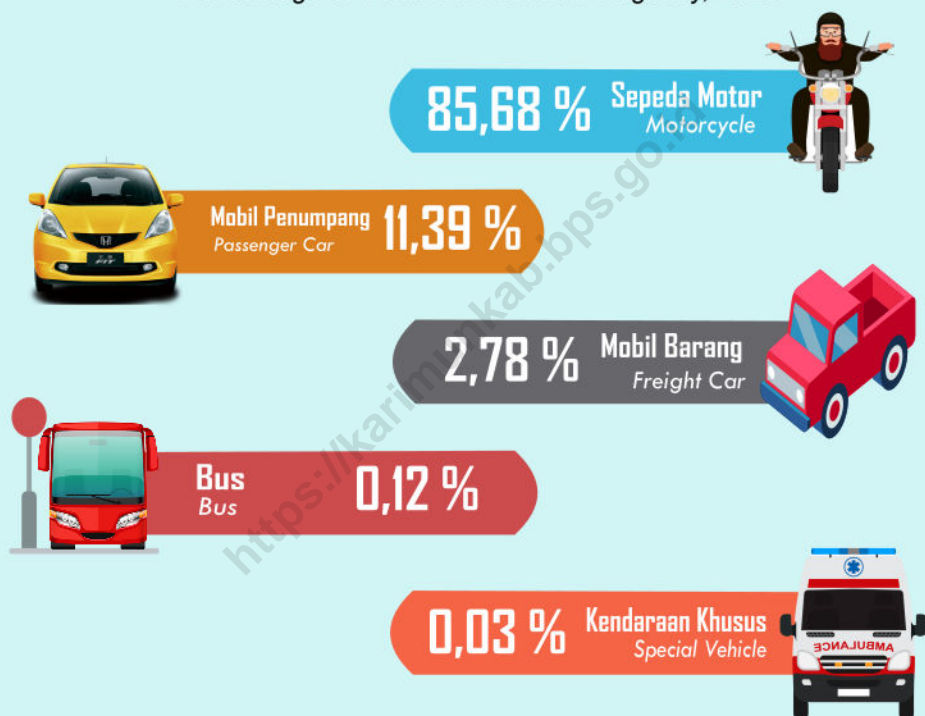
Tabel
Table 7.11**Laju Kedatangan Wisatawan Mancanegara Melalui
Pelabuhan Tanjung Balai Karimun, 2008 - 2020**
**Incoming Growth of International Tourists via Tanjung
Balai Karimun Port, 2005 - 2020**

Tahun Year	Wisatawan Tourist	Laju Kedatangan Incoming Growth (%)
(1)	(2)	(3)
2009	101 632	-25,45
2010	100 908	-0,71
2011	104 397	3,46
2012	107 499	2,97
2013	104 889	-2,43
2014	100 782	-3,92
2015	96 666	-4,08
2016	89 107	-7,82
2017	84 288	-5,41
2018	84 718	0,51
2019	112 753	33,09
2020	21 836	-80,63

Sumber/Source: Badan Pusat Statistik Kabupaten Karimun / BPS-Statistics of Karimun Regency

Persentase Kendaraan di Kabupaten Karimun, 2020

Percentage of Vehicle in Karimun Regency, 2020



Jumlah Fasilitas Transportasi di Kabupaten Karimun, 2020

Number of Transportation Facilities in Karimun Regency, 2020



1 Bandara
Airport



10 Terminal
Station



154 Pelabuhan
Port

PENJELASAN TEKNIS

1. Kendaraan bermotor adalah setiap kendaraan yang digerakkan oleh peralatan teknik yang ada pada kendaraan tersebut, biasanya digunakan untuk angkutan orang atau barang di atas jalan raya selain kendaraan yang berjalan di atas rel. Kendaraan bermotor yang dicatat adalah semua jenis kendaraan kecuali kendaraan bermotor TNI/Polri dan Korps Diplomatik.
2. Mobil penumpang adalah setiap kendaraan bermotor yang dilengkapi dengan tempat duduk untuk sebanyak-banyaknya delapan orang, tidak termasuk tempat duduk untuk pengemudi, baik dilengkapi atau tidak dilengkapi bagasi.
3. Mobil bis adalah setiap kendaraan bermotor yang dilengkapi dengan tempat duduk untuk lebih dari delapan orang, tidak termasuk tempat duduk untuk pengemudi, baik dilengkapi atau tidak dilengkapi bagasi.
4. Mobil truk adalah setiap kendaraan bermotor yang digunakan untuk angkutan barang, selain mobil penumpang, mobil bis dan kendaraan bermotor roda dua.

TECHNICAL NOTES

1. *Motor vehicles are any kind of vehicles motorized by machine set up in those vehicles, they are usually used for transporting peoples or goods on roads except vehicles moving along a railway line. The data cover all kinds of motor vehicles except those belong to Indonesia Army Force Indonesian State Police and Diplomatic Corps.*
2. *Passenger cars are any motor vehicles with no more than eight seats, excluding seat for driver, it can be with or without hoot.*
3. *Buses are large passenger cars having seats for more than eight passengers, excluding seat for driver, it can be with or without hoot.*
4. *Trucks are any motor vehicles used to transport goods excluding passenger cars, buses, and motorcycles.*

5. Pajak Kendaraan Bermotor (PKB) adalah pajak yang dipungut atas kepemilikan dan/atau penguasaan kendaraan bermotor.
 6. Bea Balik Nama (BBN) kendaraan bermotor adalah pajak atas penyerahan hak milik kendaraan bermotor sebagai akibat perjanjian dua pihak atau keadaan terjadi karena jual beli, tukar menukar, hibah, warisan, atau pemasukan ke dalam badan usaha.
 7. Kantor Pos adalah tempat pemberi pelayanan komunikasi tertulis dan atau surat elektronik, layanan paket, layanan logistik, layanan transaksi keuangan, dan layanan keagenan pos untuk kepentingan umum. Rumah pos berfungsi sama seperti kantor pos dan kantor pos pembantu, bedanya rumah pos biasanya terletak di daerah terpencil.
5. *Vehicle Tax is tax levied on ownership and/or control of motorized vehicles.*
 6. *Vehicle Ownership Transferred Tax is a tax on the transfer of ownership rights of motorized vehicles as a result of a two-party agreement or the situation occurs due to buying and selling, exchange, grant, inheritance, or changed into business entity.*
 7. *Post Office is a service provider facility of written communication and or electronic mail, parcel service, logistics services, financial transaction services, and postal services to public. Postal house has the same function as the post office and subsidiary of post office, the difference is that postal house is usually located in remote areas.*

ULASAN**DESCRIPTION**

Pada tahun 2020, di Kabupaten Karimun terdapat satu bandara, 10 terminal, dan 154 pelabuhan. Jumlah kendaraan bermotor terdiri dari 201 sedan, 541 jeep, 4.849 minibus, 6 bus, 78 mikrobus, 745 pickup dan sejenisnya, 635 truk, 43.020 sepeda motor, dan 30 kendaraan khusus.

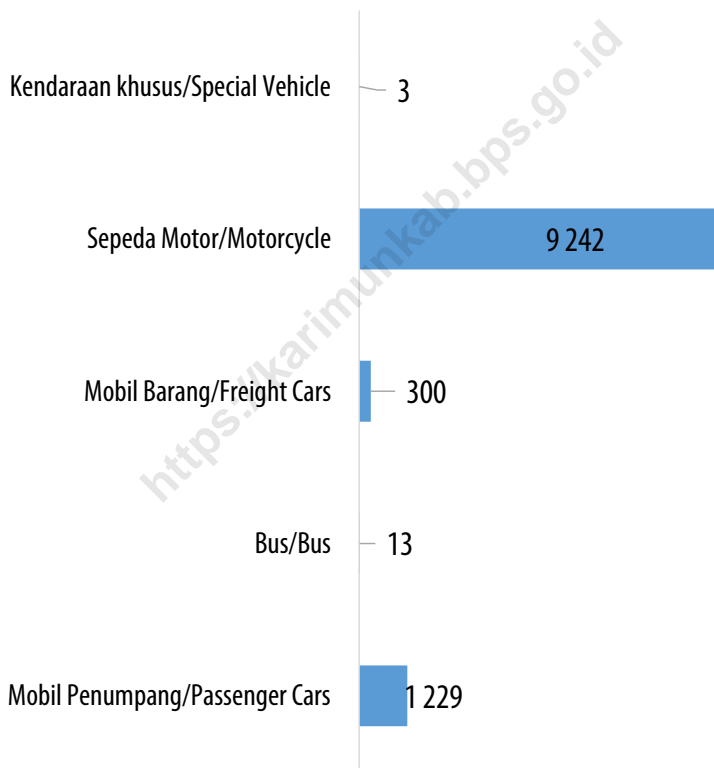
In 2020, in Karimun regency, there are one airport, 10 terminals, and 154 ports. The number of motor vehicle are 201 sedans, 541 jeeps, 4.849 minibuses, 6 buses, 78 microbuses, 745 pick-ups, 635 trucks, 43.020 motorcycles, and 30 special vehicles.

Panjang jalan kabupaten di Kabupaten Karimun 32,54 persen sudah berupa aspal. Sementara itu, 3,16 persen memiliki permukaan kerikil, semen, lapen, dan 64,30 persen masih berupa tanah. Kondisi jalan kabupaten pada tahun 2020 sebanyak 31,87 persen dalam keadaan baik.

There is 32,54 percent of regency road in Karimun Regency that made from asphalt. Meanwhile, 3,16 percent has pebbles, cement, lapen, and 64,30 percent still made from soil. The condition of regency road in 2020 is 31,87 percent in good condition.

Gambar 23
Figures

**Jumlah Kendaraan Bermotor Menurut Jenis
Kendaraan di Kabupaten Karimun(unit), 2020**
*Number of Vehicle by Type in Karimun Regency (unit),
2020*



Sumber/Source: Kepolisian Daerah Propinsi Kepulauan Riau/ Regional Police Office of Kepulauan Riau Province

Tabel
Table 8.1**Jumlah Fasilitas Transportasi Menurut Jenis dan Kecamatan di Kabupaten Karimun, 2020**
Number of Transportation Facilities by Type and Sub District in Karimun Regency, 2020

Kecamatan Subdistrict	Bandara Airport	Terminal Subdistrict	Pelabuhan Port
(1)	(2)	(3)	(4)
Moro	-	-	42
Durai	-	-	14
Kundur	-	1	6
Kundur Utara	-	1	3
Kundur Barat	-	2	15
Ungar	-	-	8
Belat	-	-	14
Karimun	-	-	19
Buru	-	-	18
Meral	-	1	4
Tebing	1	3	8
Meral Barat	-	2	3
Karimun	1	10	154

Sumber/Source: Dinas Perhubungan Kabupaten Karimun / Transportation Department of Karimun Regency

Tabel 8.2 Jumlah Unit Kendaraan yang Terdaftar Menurut Jenis Kendaraan di Kabupaten Karimun, 2020
Number of Vehicle by Type in Karimun Regency (unit), 2020

Jenis Kendaraan Type	2020
(1)	(2)
Mobil Penumpang <i>Passenger Cars</i>	1 229
Bus <i>Buses</i>	13
Mobil Barang <i>Freight Cars</i>	300
Sepeda Motor <i>Motorcycles</i>	9 242
Kendaraan Khusus <i>Special Vehicle</i>	3
Karimun	10 787

Sumber/Source: Kepolisian Daerah Propinsi Kepulauan Riau/ *Regional Police Office of Kepulauan Riau Province*

Tabel
Table 8.3**Panjang Jalan Menurut Kecamatan dan Pemerintahan yang Berwenang Mengelolanya di Kabupaten Karimun (m), 2020**
Length of Roads by Subdistrict and Level of Government Authority in Karimun Regency (m), 2020

Kecamatan Subdistrict	Negara State	Provinsi Province	Kabupaten Regency	Jumlah Total
(1)	(2)	(3)	(4)	(5)
Moro	-	-	163 545	163 545
Durai	-	-	96 129	96 129
Kundur	-	23 400	153 820	177 220
Kundur Utara	-	50 300	67 975	118 275
Kundur Barat	-	18 000	30 200	48 200
Ungar	-	4 500	21 500	26 000
Belat	-	13 100	64 000	77 100
Karimun	2 000	14 940	81 441	98 381
Buru	-	-	97 910	97 910
Meral	18 117	-	62 676	80 793
Tebing	-	19 480	46 146	65 626
Meral Barat	6 524	-	-	6 524
Karimun	26 641	143 720	885 342	1 055 703

Sumber/Source: Dinas Pekerjaan Umum dan Penataan Ruang Kabupaten Karimun/Department of *Public Works and Spatial Planning of Karimun Regency*

Tabel
Table 8.4**Panjang Jalan Kabupaten Menurut Kecamatan dan Jenis Permukaan di Kabupaten Karimun (m), 2020**
Length of Regency Roads by Subdistrict and Type of Road Surface in Karimun Regency (m), 2020

Kecamatan Subdistrict	Aspal Pavement	Kerikil, Semen, Lapen Pebbles, Cement, Lapen	Tanah Soil	Jumlah Total
(1)	(2)	(3)	(4)	(5)
Moro	26 790	6 855	129 900	163 545
Durai	-	10 550	85 579	96 129
Kundur	56 720	-	97 100	153 820
Kundur Utara	23 300	600	44 075	67 975
Kundur Barat	8 300	500	21 400	30 200
Ungar	-	6 000	15 500	21 500
Belat	-	-	64 000	64 000
Karimun	39 591	350	41 500	81 441
Buru	25 060	3 100	69 750	97 910
Meral	62 676	-	-	62 676
Tebing	45 696	-	450	46 146
Meral Barat	-	-	-	0
Karimun	288 133	27 955	569 254	885 342

Sumber/Source: Dinas Pekerjaan Umum dan Penataan Ruang Kabupaten Karimun/Department of *Public Works and Spatial Planning of Karimun Regency*

Tabel
Table 8.5**Panjang Jalan Kabupaten Menurut Kecamatan dan Kondisi di Kabupaten Karimun (m), 2020**
Length of Regency Roads by Subdistrict and Condition in Karimun Regency (m), 2020

Kecamatan Subdistrict	Baik Good	Sedang Moderate	Rusak Damaged	Rusak Berat Severely Damaged Total
(1)	(2)	(3)	(4)	(5)
Moro	26 590	2 700	104 955	29 300
Durai	5 150	5 400	66 699	18 880
Kundur	52 420	4 300	52 200	44 900
Kundur Utara	21 100	2 800	41 275	2 800
Kundur Barat	7 300	1 000	20 900	1 000
Ungar	6 000	-	12 100	3 400
Belat	-	-	42 400	21 600
Karimun	38 063	878	26 900	15 600
Buru	25 860	1 100	54 850	16 100
Meral	58 186	3 490	1 000	-
Tebing	41 496	3 000	1 400	250
Meral Barat	-	-	-	-
Karimun	282 165	24 668	424 679	153 830

Sumber/Source: Dinas Pekerjaan Umum dan Penataan Ruang Kabupaten Karimun/Department of *Public Works and Spatial Planning of Karimun Regency*

Tabel
Table 8.6**Banyaknya Kunjungan Kapal Pelayaran Dalam dan Luar Negeri di Kabupaten Karimun, 2018 - 2020**
Number of Calls of Domestic and International Voyage in Karimun Regency, 2018 - 2020

Tahun Year	Dalam Negeri Domestic		Luar Negeri International	
	Unit Unit	Isi Kotor GRT	Unit Unit	Isi Kotor GRT
(1)	(2)	(3)	(4)	(5)
2018	62 314	7 021 163	6 345	2 655 614
2019	61 456	5 907 750	6 917	6 502 647
2020	42 252	2 749 622	2 413	2 305 366

Sumber/Source: BPS, SIMMOPEL/ BPS-Statistics Indonesia, SIMMOPPEL

Tabel
Table 8.7**Banyaknya Penumpang yang Datang dan Berangkat Menurut Jenis Pelayaran di Kabupaten Karimun, 2018 - 2020*****Number of Arrived and Departured Passenger by Kind of Voyage in Karimun Regency, 2018 - 2020***

Tahun Year	Berangkat Departured		Datang Arrived	
	Dalam Negeri Domestic	Luar Negeri International	Dalam Negeri Domestic	Luar Negeri International
(1)	(2)	(3)	(4)	(5)
2018	1 176 139	290 325	1 135 872	263 364
2019	1 044 246	328 003	1 165 719	319 672
2020	675 298	82 341	723 294	74 427

Sumber/Source: BPS, SIMMOPEL/ BPS-Statistics Indonesia, SIMMOPPEL

Tabel 8.8 Bongkar Muat Barang Menurut Jenis Pelayaran di Kabupaten Karimun (ton), 2018 - 2020
Table *Unloaded and Loaded Cargo by Kind of Voyage in Karimun Regency (ton) , 2018 - 2020*

Tahun Year	Dalam Negeri Domestic		Luar Negeri International	
	Bongkar Unloaded	Muat Loaded	Bongkar Unloaded	Muat Loaded
(1)	(2)	(3)	(4)	(5)
2018	340 189	3 128 585	1 888 292	10 991 776
2019	4 134 924	5 583 487	1 728 566	11 836 611
2020	200 514	835 876	162 700	1 519 996

Sumber/Source: BPS, SIMMOPEL/ BPS-Statistics Indonesia, SIMMOPPEL

Tabel
Table 8.9**Jumlah Kantor Pos Pembantu Menurut Kecamatan di
Kabupaten Karimun, 2020**
*Number of Post Offices Subsidiaries by Subdistrict in
Karimun Regency, 2020*

Kecamatan Subdistrict	2017	2018	2019	2020
(1)	(2)	(3)	(4)	(5)
Moro	1	1	1	1
Durai	-	-	-	-
Kundur	1	1	1	1
Kundur Utara	-	-	-	-
Kundur Barat	1	1	1	1
Ungar	-	-	-	-
Belat	-	-	-	-
Karimun	1	1	1	1
Buru	-	-	-	-
Meral	1	1	1	1
Tebing	-	-	-	-
Meral Barat	-	-	-	-
Karimun	5	5	5	5

Sumber/Source: Kantor Pos Kabupaten Karimun/Post Office of Karimun Regency

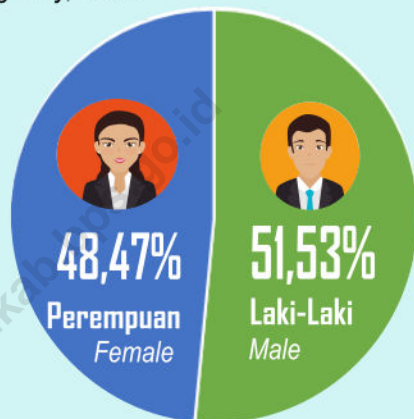
Jumlah Koperasi di Kabupaten Karimun, 2020

Number of Cooperative in Karimun Regency, 2020



143

Aktif
Active



Persentase Anggota Koperasi, 2020

Percentage of Cooperative Member, 2020

Jumlah Bank Menurut Kelompok, 2020

Number of Banks by Type, 2020



2 Kantor Cabang
Branch Office

5 Kantor Cabang Pembantu
Sub Branch Office

6 Kantor Kas
Cash Office

PENJELASAN TEKNIS**TECHNICAL NOTES**

- | | |
|--|---|
| <p>1. Koperasi adalah badan yang usaha yang beranggotakan orang seorang atau badan hukum koperasi dengan melandaskan kegiatannya berdasarkan prinsip koperasi sekaligus sebagai gerakan ekonomi rakyat yang berdasar atas asas kekeluargaan.</p> | <p>1. <i>Cooperative is an establishment that its members are people or establishments with legal status of cooperative and its activities based on people economic movement.</i></p> |
| <p>2. Sisa Hasil Usaha Koperasi merupakan pendapatan koperasi yang diperoleh dalam satu tahun buku dikurangi dengan biaya, penyusutan, dan kewajiban lainnya termasuk pajak dalam tahun buku yang bersangkutan.</p> | <p>2. <i>Net profit of cooperative is gross income in one year minus expenses, depreciation, and other liabilities including taxes in current year.</i></p> |
| <p>3. Modal koperasi adalah sejumlah dana yang akan digunakan untuk melakukan kegiatan-kegiatan atau usaha-usaha dalam koperasi.</p> | <p>3. <i>Cooperative's invested/capital is the amount of funds that will be used to carry out activities or business in cooperative.</i></p> |
| <p>4. Omset adalah nilai dari angka pemasukan yang bersumber dari penjualan produk atau jasa dari perusahaan.</p> | <p>4. <i>Turnover is the value of income derived from the sale of products or services from a company.</i></p> |
| <p>5. Aktiva atau aset adalah sumber daya atau benda yang memiliki nilai moneter/ekonomi dan dimiliki oleh individu atau entitas.</p> | <p>5. <i>Assets are resources or objects that have monetary/economic value and are owned by individuals or entities.</i></p> |

6. Penanaman Modal Asing (PMA) merupakan bentuk investasi dengan jalan membangun, membeli total atau mengakuisisi perusahaan.
 7. Penanaman Modal Dalam Negeri (PMDN) adalah kegiatan menanam modal untuk melakukan usaha di wilayah Indonesia yang dilakukan oleh penanam modal dalam negeri dengan menggunakan modal dalam negeri.
 8. Investasi adalah penanaman uang atau modal pada suatu perusahaan atau proyek untuk tujuan memperoleh keuntungan.
6. *Foreign Establishment is a form of investment by building, buying a total or acquiring a company.*
 7. *Domestic Establishment is an investment activity to conduct business in the territory of Indonesia carried out by domestic investors using domestic capital.*
 8. *Investment is investing money or capital in a company or project for the purpose of making a profit.*

ULASAN**DESCRIPTION**

Pada tahun 2020, di Kabupaten Karimun terdapat 2 kantor cabang bank, 5 kantor cabang pembantu, dan 6 kantor kas. Jumlah aktiva bank umum terbesar tahun ini ada pada bulan November yaitu sebesar 1.725,5 miliar rupiah. Jumlah perusahaan PMDN di Kabupaten Karimun pada tahun ini sebanyak 298 perusahaan dengan jumlah terbanyak di Kecamatan Karimun yaitu sebanyak 101 perusahaan atau 33,89 persen. Nilai investasi perusahaan PMDN pada tahun 2020 sebesar 950 miliar rupiah.

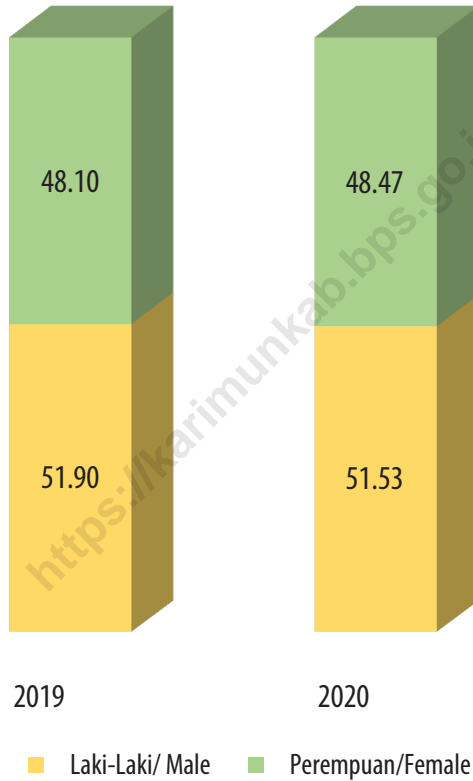
Jumlah koperasi aktif di Kabupaten Karimun tahun 2020 sebanyak 364 dengan jumlah anggota sebanyak 2.315 orang. Jumlah anggota tersebut terdiri dari 1.193 anggota laki-laki (51,53 persen) dan 1.122 orang anggota perempuan (48,47 persen).

In 2020, in Karimun Regency there are 2 branch offices of bank, 5 sub branch offices, and 6 cash offices. The biggest commercial bank assets in this year is in November which is 1.725,5 billion rupiahs. The number of domestic establishment in Karimun Regency in this year is 298 companies. The most number of companies is in Karimun subdistrict which is 101 establishments or 33,89 percent. The investment value of domestic establishment in 2020 is 950 billion rupiahs.

The number of active cooperatives in Karimun Regency in 2020 is 364 cooperatives with 2.315 members. The members consist of 1.193 male members (51,53 percent) and 1.122 female members (48,47 percent).

Gambar 24
Figures

Persentase Anggota Koperasi Menurut Jenis Kelamin di Kabupaten Karimun, 2019 dan 2020
Percentage of Cooperation Members by Sex in Karimun Regency, 2019 and 2020



Sumber/Source : Dinas Koperasi, Usaha Kecil, dan Menengah Provinsi Kepulauan Riau/ Cooperative Service, Small and Medium Enterprises of Kepulauan Riau Province

Tabel 9.1
Table**Jumlah Kantor Bank Menurut Kelompok Bank di
Kabupaten Karimun, 2016 - 2020**
**Number of Bank by Type of Bank in Karimun Regency,
2016 - 2020**

Kelompok Bank Type of Bank	2016	2017	2018	2019	2020
(1)	(2)	(3)	(4)	(5)	(6)
Kantor Pusat <i>Central Office</i>	-	-	-	-	-
Kantor Cabang <i>Branch Office</i>	2	2	2	2	2
Kantor Cabang Pembantu <i>Sub Branch Office</i>	6	6	6	5	5
Kantor Kas <i>Cash Office</i>	7	8	6	6	6

Sumber/Source: Otoritas Jasa Keuangan Indonesia/Financial Services Authority of Indonesia

Tabel
Table 9.2**Jumlah Aktiva Bank Umum Menurut Akhir Periode di
Kabupaten Karimun (juta rupiah), 2018 - 2020**
**Total Commercial Banks Assets by End of Period in
Karimun Regency (million rupiahs), 2018 - 2020**

Bulan Month	2018	2019	2020
(1)	(2)	(3)	(4)
Januari/January	2 031 485,26	1 489 570,00	1 513 482,26
Februari/February	2 036 212,66	1 469 360,00	1 523 631,44
Maret/March	2 079 520,63	1 483 533,00	1 562 156,89
April/April	2 087 935,50	1 484 843,00	1 629 149,47
Mei/May	2 074 205,61	1 625 379,00	1 697 965,98
Juni/June	2 052 363,01	1 607 001,00	1 712 516,08
Juli/July	2 061 390,94	1 562 715,00	1 645 962,37
Agustus/ August	2 085 619,31	1 563 999,00	1 676 389,80
September/ September	1 799 998,10	1 536 817,00	1 734 416,12
Oktober/October	2 089 379,09	1 555 624,00	1 662 414,92
November/ November	2 103 601,02	1 544 314,00	1 725 458,89
Desember/ December	2 180 288,61	1 630 641,00	1 699 321,78

Sumber/Source: Bank Indonesia, Cabang Batam/Bank Indonesia, Batam

Tabel 9.3
Table

Jumlah Perusahaan PMA dan PMDN Yang Investasi pada Kawasan Non-FTZ Menurut Kecamatan di Kabupaten Karimun, 2020
Number of Foreign and Domestic Establishment on NonFTZ area by Subdistrict in Karimun Regency, 2020

Kecamatan Subdistrict	Perusahaan PMA Foreign Establishment	Perusahaan PMDN Domestic Establishment	Jumlah Total
(1)	(2)	(3)	(4)
Moro	-	6	6
Durai	-	1	1
Kundur	-	17	17
Kundur Utara	-	4	4
Kundur Barat	-	5	5
Ungar	-	1	1
Belat	-	-	0
Karimun	-	101	101
Buru	-	4	4
Meral	1	82	83
Tebing	-	47	47
Meral Barat	1	28	29
Karimun	2	296	298

Sumber/Source: Dinas Penanaman Modal dan Pelayanan Terpadu Satu Pintu Kabupaten Karimun/ Board of Capital Investment and Integrated Servicing Permit of Karimun Regency

Tabel
Table 9.4

Jumlah Investasi Perusahaan PMA dan PMDN pada Wilayah Non-FTZ Menurut Kecamatan di Kabupaten Karimun (Rupiah), 2020
Foreign and Domestic Investment Value on Non-FTZ area by Subdistrict in Karimun Regency (Rupiah), 2020

Kecamatan Subdistrict	Perusahaan PMA Foreign Establishment (Rupiah)	Perusahaan PMDN Domestic Establishment (Rupiah)	Jumlah Total (Rupiah)
(1)	(2)	(3)	(4)
Moro	-	2 997 370 000	2 997 370 000
Durai	-	2 000 000 000	2 000 000 000
Kundur	-	268 499 473 620	268 499 473 620
Kundur Utara	-	36 909 400 000	36 909 400 000
Kundur Barat	-	12 373 000 000	12 373 000 000
Ungar	-	390 000 000	390 000 000
Belat	-	-	-
Karimun	-	150 185 500 000	150 185 500 000
Buru	-	4 305 000 000	4 305 000 000
Meral	8 400 000 000	220 732 208 600	229 132 208 600
Tebing	-	124 887 300 000	124 887 300 000
Meral Barat	753 000 000	117 932 000 000	118 685 000 000
Karimun	9 153 000 000	941 211 252 220	950 364 252 220

Sumber/Source: Dinas Penanaman Modal dan Pelayanan Terpadu Satu Pintu Kabupaten Karimun/ Board of Capital Investment and Integrated Servicing Permit of Karimun Regency

Tabel 9.5
Table

**Jumlah Koperasi dan Anggota di Kabupaten Karimun,
2019 dan 2020**
**Number of Cooperation and Members in Karimun
Regency, 2019 and 2020**

Rincian Description	2019	2020
(1)	(2)	(3)
Jumlah koperasi Number of Cooperation	350	364
Aktif/ Active	129	143
Tidak aktif/Non Active	221	221
Jumlah Anggota Number of Members	2 871	2 315
Laki-Laki/ Male	1 490	1 193
Perempuan/Female	1 381	1 122

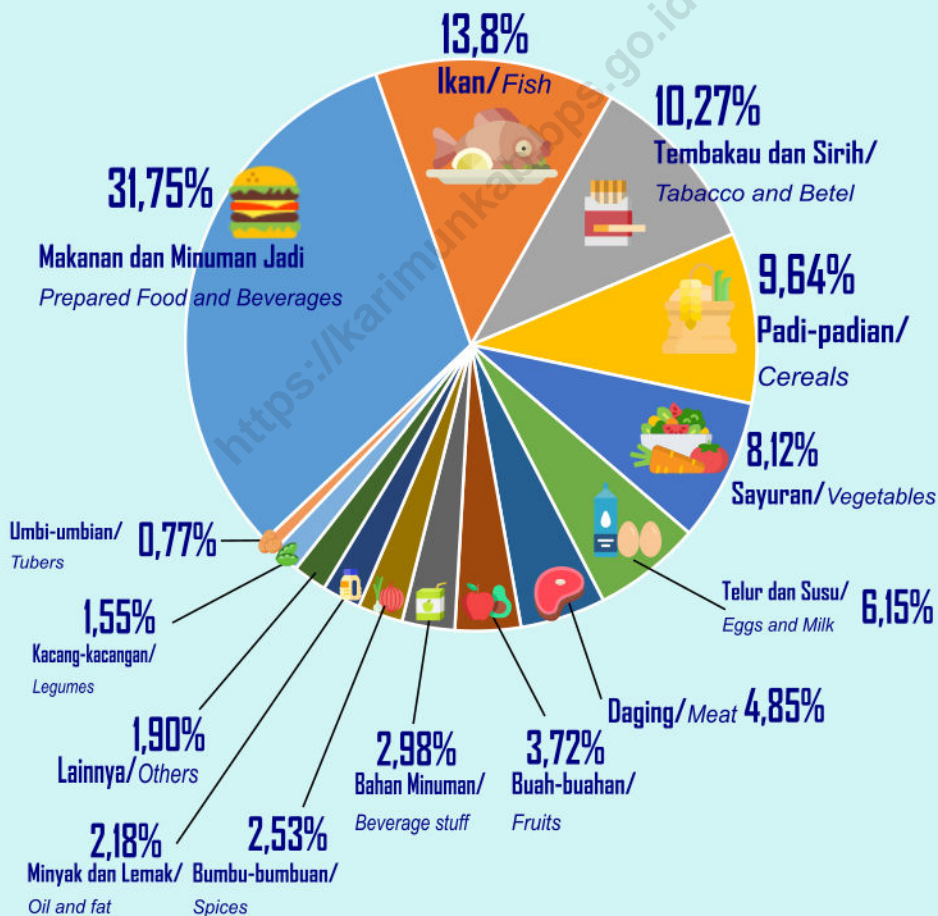
Sumber/Source: Dinas Koperasi, Usaha Kecil, dan Menengah Provinsi Kepulauan Riau/ *Cooperartive Service, Small and Medium Enterprises of Kepulauan Riau Province*

Tabel
Table 9.6**Modal, Volume Usaha, dan Sisa Hasil Usaha Koperasi di Kabupaten Karimun (rupiah), 2020**
Invested, Business Volume, and Profit of Cooperative in Karimun Regency (rupiah), 2020

Rincian Description	2020
(1)	(2)
Modal Sendiri <i>Invested Internal</i>	11 092 477 357
Modal Luar <i>Invested External</i>	3 187 643 399
Volume Usaha <i>Business Volume</i>	29 634 324 349
Sisa Hasil Usaha <i>Profit</i>	3 052 399 428

Sumber/Source: Dinas Koperasi, Usaha Kecil, dan Menengah Provinsi Kepulauan Riau/ *Cooperative Service, Small and Medium Enterprises of Kepulauan Riau Province*

Persentase Pengeluaran Rata-Rata Perkapita Sebulan Menurut Kelompok Makanan di Kabupaten Karimun (Rupiah), 2020
Percentage of Monthly Average Expenditure perCapita by Food Group in Karimun Regency (Rupiah), 2020



PENJELASAN TEKNIS

1. Pengeluaran rata-rata per kapita adalah biaya yang dikeluarkan untuk konsumsi semua anggota rumah tangga selama sebulan baik yang berasal dari pembelian, pemberian maupun produksi sendiri dibagi dengan banyaknya anggota rumah tangga dalam rumah tangga tersebut.

TECHNICAL NOTES

1. *Per capita Average Expenditure is the cost spent for all household members consumption during the month, whether from purchasing, giving or own production, divided by the number of household members in the household.*

<https://karimunkab.bps.go.id>

ULASAN

Tingkat kesejahteraan suatu rumah tangga dapat dilihat melalui besarnya pendapatan yang diterima. Mengingat data pendapatan yang akurat sulit diperoleh, maka pendekatan yang sering dilakukan adalah melalui pendekatan pengeluaran rumah tangga.

Pengeluaran rata-rata perkapita penduduk Kabupaten Karimun tahun 2020 sebesar 660.223 rupiah per bulan untuk kelompok pengeluaran makanan dan 612.223 rupiah per bulan untuk kelompok pengeluaran bukan makanan. Di kelompok pengeluaran makanan, pengeluaran terbesar adalah pengeluaran makanan dan minuman jadi yaitu sebesar 31,75 persen. Sementara itu, di kelompok non makanan, pengeluaran terbesar adalah pengeluaran perumahan, bahan bakar, penerangan, air yaitu sebesar 57,29 persen.

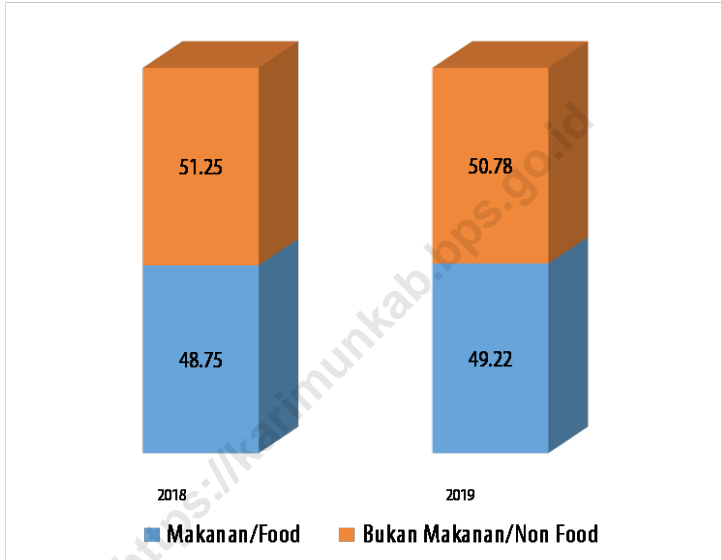
DESCRIPTION

The welfare level of a household is significantly correlated with total income. Data on income is very difficult to collect, such that the welfare level of population are commonly approximated (estimated) through household expenditure.

The average expenditure percapita of Karimun regency's people in 2020 is 660.223 rupiahs per month for food group expenditure and 612.223 rupiahs per months for non food group expenditure. In food group expenditure, the biggest expenditure is prepared foods and beverages which is 31,75 percent. meanwhile, in non food group, the biggest expenditure is for housing and household facilities which is 57,29 percent.

Gambar 25
Figures

Persentase Pengeluaran Penduduk di Kabupaten Karimun, 2020
Percentage of Population Expenditure in Karimun Regency, 2020



Sumber/Source : BPS Kabupaten Karimun/BPS-Statistics of Karimun Regency

Tabel
Table 10.1

**Pengeluaran Rata-rata Perkapita Sebulan Menurut
Kelompok Komoditas di Kabupaten Karimun (Rupiah),
2019 - 2020**
*Monthly Average Expenditure Per Capita by Commodity
Group in Karimun Regency (Rupiahs), 2019 - 2020*

Kelompok Komoditas Commodity Group	2019	2020
(1)	(2)	(3)
Makanan/Food		
Padi-padian/Cereals	65 059	65 232
Umbi-umbian/Tubers	5 176	6 848
Ikan/Fish	91 660	89 054
Daging/Meat	32 729	33 497
Telur dan susu/Eggs and milk	41 469	37 793
Sayur-sayuran/Vegetables	54 782	63 337
Kacang-kacangan/Legumes	10 482	11 359
Buah-buahan/Fruits	25 113	25 877
Minyak dan lemak/Oil and fats	14 736	15 447
Bahan minuman/Beverage stuffs	20 109	18 679
Bumbu-bumbuan/Spices	17 098	15 060
Konsumsi lainnya/Miscellaneous food items	12 789	11 166
Makanan dan minuman jadi/ Prepared food and beverages	214 261	194 386
Tembakau dan sirih/Tobacco and betel	69 307	72 488
Jumlah Makanan/Total Food	674 770	660 223

Lanjutan Tabel/Continued Table 10.1

Kelompok Komoditas Commodity Group	2019	2020
(1)	(2)	(3)
Bukan Makanan/Non-food		
Perumahan, bahan bakar, penerangan, air <i>Housing and household facility</i>	383 782	350 760
Aneka barang dan jasa <i>Goods and services*</i>	158 164	144 677
Pakaian, alas kaki, dan tutup kepala <i>Clothing, footwear, and headgear</i>	46 643	37 907
Barang yang tahan lama <i>Durable goods</i>	60 504	37 425
Pajak pemakaian dan premi asuransi <i>Taxes and insurances</i>	33 432	32 977
Keperluan pesta dan upacara <i>Parties and ceremonies</i>	13 649	8 477
Jumlah Non Makanan/Total Non-Food	696 174	612 223
Karimun	1 370 944	1 272 446

Sumber/Source: BPS, Survei Sosial Ekonomi Nasional (Susenans)/BPS-Statistics Indonesia, National Socioeconomic Survey

Tabel
Table 10.2

Persentase Pengeluaran Rata-rata Perkapita Sebulan Menurut Kelompok Komoditas di Kabupaten Karimun (Rupiah), 2019 - 2020
Percentage of Monthly Average Expenditure Per Capita by Commodity Group in Karimun Regency (Rupiahs), 2019 - 2020

Kelompok Komoditas Commodity Group	2019	2020
(1)	(2)	(3)
Makanan/Food		
Padi-padian/Cereals	9,64	9,64
Umbi-umbian/Tubers	0,77	0,77
Ikan/Fish	13,58	13,58
Daging/Meat	4,85	4,85
Telur dan susu/Eggs and milk	6,15	6,15
Sayur-sayuran/Vegetables	8,12	8,12
Kacang-kacangan/Legumes	1,55	1,55
Buah-buahan/Fruits	3,72	3,72
Minyak dan lemak/Oil and fats	2,18	2,18
Bahan minuman/Beverage stuffs	2,98	2,98
Bumbu-bumbuan/Spices	2,53	2,53
Konsumsi lainnya/Miscellaneous food items	1,90	1,90
Makanan dan minuman jadi/ Prepared food and beverages	31,75	31,75
Tembakau dan sirih/Tobacco and betel	10,27	10,27
Persentase Makanan/Percentage of Food	49,22	51,89

Lanjutan Tabel/Continued Table 10.2

Kelompok Komoditas Commodity Group	2019	2020
(1)	(2)	(3)
Bukan Makanan/Non-food		
Perumahan, bahan bakar, penerangan, air <i>Housing and household facility</i>	55,13	57,29
Aneka barang dan jasa <i>Goods and services*</i>	22,72	23,63
Pakaian, alas kaki, dan tutup kepala <i>Clothing, footwear, and headgear</i>	6,70	6,19
Barang yang tahan lama <i>Durable goods</i>	8,69	6,11
Pajak pemakaian dan premi asuransi <i>Taxes and insurances</i>	4,80	5,39
Keperluan pesta dan upacara <i>Parties and ceremonies</i>	1,96	1,38
Persentase Non Makanan/Percentage of Non-Food	50,78	48,11
Karimun	100	100

Sumber/Source: BPS, Survei Sosial Ekonomi Nasional (Susenans)/BPS-Statistics Indonesia, National Socioeconomic Survey

Tabel
Table 10.3**Rata-Rata Pengeluaran Penduduk per Kapita Sebulan
Menurut Kelompok Pengeluaran di Kabupaten
Karimun, 2019 - 2020**
*Average of Population Monthly Expenditure by
Expenditure Group in Karimun Regency, 2019 - 2020*

Kelompok Pengeluaran <i>Expenditure Group</i>	2019	2020
(1)	(2)	(3)
40 persen terbawah/ <i>lowest 40 percent</i>	742 692	660 279
40 persen tengah/ <i>middle 40 percent</i>	1 345 385	1 248 798
20 persen teratas/ <i>highest 20 percent</i>	2 682 784	2 539 856
Karimun	1 370 944	1 272 446

Sumber/Source: BPS, Survei Sosial Ekonomi Nasional (Susenas)/BPS-Statistics Indonesia, National Socioeconomic Survey



Singapura



Tiongkok

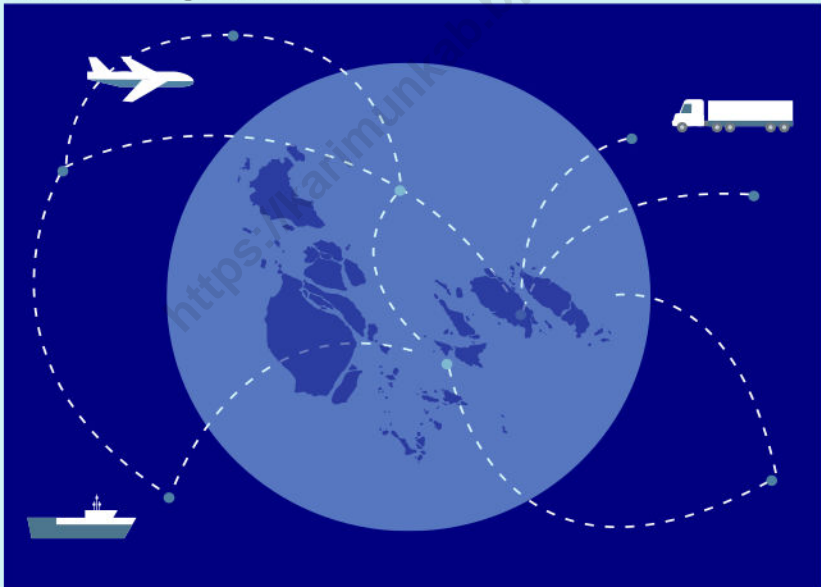


Malaysia

3 Negara Tujuan Ekspor Terbesar
3 Biggest Export Destination Country

EKSPOR, 2020
EXPORT, 2020

1,01 miliar
billion USD



IMPOR, 2020
IMPORT, 2020

1,11 juta
million USD

3 Negara Asal Import Terbesar
3 Biggest Import Origin Country



Singapura



Amerika Serikat



Tiongkok

PENJELASAN TEKNIS

TECHNICAL NOTES

- | | |
|--|--|
| <p>1. Sistem pencatatan Statistik Ekspor dan Impor adalah "General Trade" dengan wilayah pencatatan meliputi seluruh wilayah kepabeanaan Indonesia.</p> | <p>1. <i>The recording of export and import statistics is based on General Trade System covering all Indonesian customs areas.</i></p> |
| <p>2. Pengesahan dokumen kepabeanaan ekspor dan impor dilakukan oleh Bea dan Cukai berdasarkan Persetujuan Muat/Bongkar Barang.</p> | <p>2. <i>The legalization of customs export and import documents is conducted by the Customs and Excise Office.</i></p> |
| <p>3. Data ekspor berasal dari dokumen kepabeanaan BC 3.0 atau yang disebut dokumen Pemberitahuan Ekspor Barang (PEB) yang diisi oleh eksportir.</p> | <p>3. <i>The export data are compiled based on customs export documents BC 3.0 or known as Export Declarations (PEB), filled by exporters.</i></p> |
| <p>4. Data impor berasal dari dokumen kepabeanaan BC 2.0 atau yang disebut dokumen Pemberitahuan Impor Barang (PIB), Pemberitahuan Impor Barang Khusus (PIBK), Pemberitahuan Pabean Free Trade Zone (PPFTZ) dan dokumen kepabeanaan BC 2.3 yang mencatat impor barang dari Luar Negeri ke Kawasan Berikat.</p> | <p>4. <i>The import data are compiled based on customs import documents BC 2.0 or known as Import Declarations Form (PIB), Import Declarations Form for Special Commodity (PIBK), Customs Declaration Form for Free Trade Zone (PPFTZ), and customs import documents BC 2.3 which records import goods from foreign country to Bounded Zones Area.</i></p> |
| <p>5. Barang-barang yang dikirim ke luar negeri untuk diolah dicatat sebagai ekspor, sedangkan hasil olahan yang dikembalikan ke Indonesia dicatat sebagai impor.</p> | <p>5. <i>Goods send abroad for processing purposes are recorded as export while its product sent to Indonesia are recorded as import.</i></p> |

6. Barang-barang luar negeri yang diolah di dalam negeri dicatat sebagai barang impor meskipun barang olahan tersebut akan kembali ke luar negeri.
 7. Barang-barang yang tidak dicakup dalam pencatatan:
 - a. Pakaian dan barang-barang perhiasan penumpang.
 - b. Barang-barang bawaan penumpang dari/ke luar negeri untuk dipakai sendiri, kecuali lemari es, pesawat televisi, dan sebagainya.
 - c. Barang-barang untuk keperluan perwakilan kedutaan suatu negara.
 - d. Barang-barang ekspedisi dan ekshibisi atau pameran.
 - e. Barang-barang untuk militer yang diimpor langsung oleh angkatan bersenjata.
 - f. Pembungkus/peti kemas untuk diisi kembali.
 - g. Uang dan surat-surat berharga.
 - h. Barang-barang contoh.
 8. Sistem pengolahan dokumen impor/ekspor Indonesia adalah sistem "Carry Over" yaitu dokumen ditunggu selama satu bulan, setelah bulan berjalan, sedangkan dokumen-dokumen yang terlambat akan diolah pada bulan berikutnya. Dengan demikian dokumen bulan-bulan sebelumnya yang terlambat diterima dan masuk pada bulan
6. *Foreign goods processed in Indonesia are still recorded as imports although the products will be sent to abroad.*
 7. *The following goods are not included in the statistics:*
 - a. *Clothings and passengers' jewelry*
 - b. *Luggage of passengers for own use, except refrigerators, television sets, etc.*
 - c. *Goods imported/exported for the use of foreign representative countries/embassies.*
 - d. *Goods for expeditions, and shows or exhibitions.*
 - e. *Packings/containers to be refilled.*
 - f. *Military goods directly imported by the Armed Forces.*
 - g. *Bank notes and securities.*
 - h. *Sample goods*
 8. *The carry-over system is used in processing Indonesian export and import documents. Documents are processed one month after the current month, while those received later will be processed for the succeeding month. This means previous documents received in the current month will be treated as processed documents.*

berjalan, diperlakukan sebagai dokumen bulan pengolahan.

- | | |
|---|--|
| <p>9. Pelabuhan Muat adalah pelabuhan darimana barang diangkut ke luar negeri atau diekspor.</p> | <p>9. <i>Port of loading is port where the goods are transported out of the country or exported.</i></p> |
| <p>10. Negara tujuan adalah negara tujuan akhir yang diketahui untuk barang ekspor yang dikirim ke luar negeri.</p> | <p>10. <i>Country of destination is country that is known to export goods sent abroad.</i></p> |
| <p>11. Jenis komoditi adalah barang ekspor yang dicatat sesuai kode Harmonized System (HS).</p> | <p>11. <i>Type commodity is exported goods recorded based on Harmonized System (HS) code.</i></p> |

ULASAN

Pada tahun 2020, ekspor Kabupaten Karimun mencapai 1,2 miliar USD. Ekspor terbesar terjadi pada bulan Maret yaitu sebesar 156 juta USD. Jenis barang yang diekspor dengan nilai terbesar adalah bahan bakar mineral yaitu sebesar 792 juta USD, kemudian berbagai produk kimia sebesar 193 juta USD, dan timah sebesar 145 juta USD. Negara tujuan ekspor terbesar Kabupaten Karimun adalah Tiongkok dan Singapura.

Sementara itu, nilai impor pada tahun ini mencapai 841 juta USD. Nilai impor terbesar di Kabupaten Karimun terjadi pada bulan Agustus yaitu sebesar 131 juta USD. Jenis barang terbanyak yang diimpor adalah bahan bakar mineral senilai 665 juta USD dan berbagai produk kimia senilai 75 juta USD. Impor terbesar Kabupaten Karimun berasal dari negara Singapura senilai 504 juta USD, India 247 juta USD, dan Malaysia senilai 166 juta USD.

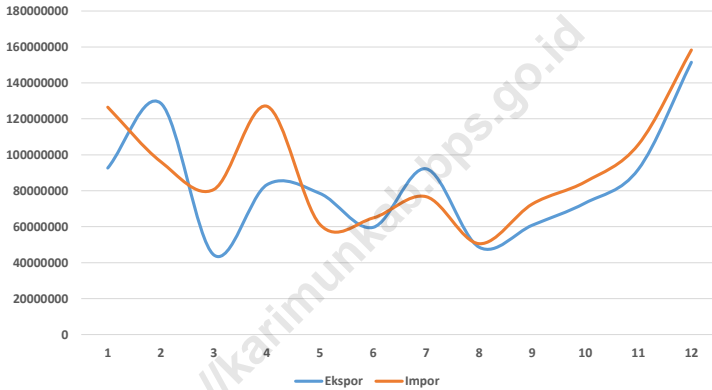
DESCRIPTION

In 2020, export of Karimun Regency has reached 1,2 billion USD. The biggest export occurred in March which is 156 million USD. Biggest export value of Karimun Regency are mineral which is 792 million USD, then many kind of mechanical products about 193 million USD, and tin 145 million USD. The biggest destination country of Karimun Regency's export is Tiongkok and Singapore.

Meanwhile, import in this year reached 841 million USD. The biggest import occurred in August which is 131 million USD. The biggest import that Karimun Regency received are mineral 665 million USD and chemical product 75 million USD. Import of Karimun Regency mostly come from Singapore which is 504 million USD, India 247 million USD, and Malaysia 166 million USD.

Gambar 26
Figures

Nilai Ekspor dan Impor Menurut Bulan di Kabupaten Karimun, 2020
Value of Export and Import by Months in Karimun Regency, 2020



Sumber/Source : BPS Kabupaten Karimun/BPS-Statistics of Karimun Regency

Tabel
Table 11.1**Volume dan Nilai Ekspor Menurut Pelabuhan di Kabupaten Karimun, 2020**
Volume and Value of Exports by Sea Port in Karimun Regency, 2020

Pelabuhan Sea Port	Volume Volume (kg)	Nilai Value (USD)
(1)	(2)	(3)
Moro Sulit	-	-
Pasir Panjang	500 737 000	3 152 323
Tanjung Batu	7 120 000	5 391 022
Tanjung Balai Karimun	8 195 526 995	996 808 586
Karimun	8 703 383 995	1 005 351 931

Sumber/Source: BPS Kabupaten Karimun/BPS-Statistics of Karimun Regency

Tabel 11.2
Table**Volume dan Nilai Ekspor Menurut Bulan di Kabupaten Karimun, 2020**
Volume and Value of Exports by Month in Karimun Regency, 2020

Bulan Month	Volume Volume (kg)	Nilai Value (USD)
(1)	(2)	(3)
Januari/January	616 360 178	92 647 285
Februari/February	917 030 350	128 668 953
Maret/March	950 031 699	44 282 381
April/April	783 300 455	83 350 750
Mei/May	415 268 915	78 506 102
Juni/June	245 826 616	59 633 838
Juli/July	260 971 389	92 223 567
Agustus/ August	396 983 290	48 588 994
September/ September	776 298 249	60 828 045
Oktober/October	1 004 189 426	73 199 772
November/ November	1 043 561 567	91 939 366
Desember/ December	1 293 561 861	151 482 879
Karimun	8 703 383 995	1 005 351 931

Sumber/Source: BPS Kabupaten Karimun/BPS-Statistics of Karimun Regency

Tabel
Table 11.3**Volume dan Nilai Ekspor Menurut Rincian Jenis Barang
Kode HS 2 Digit di Kabupaten Karimun, 2020**
**Volume and Value of Exports by Kinds of Goods by 2
Digit HS Code in Karimun Regency, 2020**

Kode HS HS Code	Jenis Barang Kind of Goods	Volume Volume (kg)	Nilai Value (USD)
(1)	(2)	(3)	(4)
3	Ikan dan Udang	1 559 585	6 409 117
4	Susu, Mentega Telur	359	127 491
7	Sayuran	1 000	2 330
8	Buah-buahan	6 345 000	5 323 488
13	Lak, Getah, dan Damar	70 000	8 474
22	Minuman	690 467	81 877
25	Garam, Belerang, Kapur	6 558 639 000	36 264 375
27	Bahan bakar mineral	2 083 581 305	848 012 986
28	Bahan kimia anorganik	60 000	5 616
29	Bahan kimia organik	34 632 467	10 270 910
32	Sari bahan samak & celup	12 246	60 604
38	Berbagai produk kimia	648	3 417
39	Plastik dan barang dari plastik	4 509	7 648
40	Karet dan barang dari karet	39 845	354 042
44	Kayu dan barang dari kayu	354 770	52 728
48	Kertas/karton	57 000	10 066
70	Kaca dan barang dari kaca	596	261
72	Besi dan baja	437 448	232 571
73	Benda-benda dari besi dan Baja	3 513 357	3 402 720
74	Tembaga	191	586

Lanjutan Tabel/*Continued Table* 11.3

Kode HS HS Code	Jenis Barang Kind of Goods	Volume Volume (kg)	Nilai Value (USD)
(1)	(2)	(3)	(4)
76	Aluminium	9 862	101 007
79	Seng	5 340	19 152
80	Timah	5 235 000	85 186 075
82	Perkakas, Perangkat Potong	200	351
83	Berbagai barang logam dasar	118 106	50 410
84	Mesin-mesin/Pesawat Mekanik	2 113 582	984 098
85	Mesin/peralatan listrik	40 157	213 946
86	Lokomotif dan Peralatan Kereta Api	8 880	1 810
87	Kendaraan dan bagiannya	767 146	1 159 088
89	Kapal laut	27 510	17 826
90	Perangkat Optik	3 745	133 151
94	Perabot, penerangan rumah	5 054 674	6 853 708
Karimun		8 703 383 995	1 005 351 931

Sumber/Source: BPS Kabupaten Karimun/BPS-Statistics of Karimun Regency

Tabel 11.4 Volume dan Nilai Ekspor Menurut Negara Tujuan di Kabupaten Karimun, 2020
Volume and Value of Exports by Country of Destination in Karimun Regency, 2020

Negara Tujuan Destination Country	Volume Volume (kg)	Nilai Value (USD)
(1)	(2)	(3)
Amerika Serikat	329 299	3 396 163
Belanda	2 170 000	35 106 600
Brunei Darussalam	45 639 638	4 106 836
Jepang	1 510 000	24 473 050
Korea Selatan	1 115 000	18 161 375
Malaysia	372 157 605	116 904 305
Philipina	103 785 951	40 646 226
Singapura	6 758 217 898	149 122 042
Spanyol	50 000	846 750
Taiwan	17 082 104	6 596 961
Tiongkok	1 399 581 350	605 920 134
Uni Emirat Arab	1 745 150	71 490
Karimun	8 703 383 995	1 005 351 931

Sumber/Source: BPS Kabupaten Karimun/BPS-Statistics of Karimun Regency

Tabel 11.5
Table**Volume dan Nilai Impor Menurut Pelabuhan di
Kabupaten Karimun, 2020**
*Volume and Value of Imports by Sea Port in Karimun
Regency, 2020*

Pelabuhan Sea Port	Volume Volume (kg)	Nilai Value (USD)
(1)	(2)	(3)
Moro Sulit	-	-
Pasir Panjang	-	-
Tanjung Balai Karimun	2 493 071 868	1 105 325 696
Karimun	2 493 071 868	1 105 325 696

Sumber/Source: BPS Kabupaten Karimun/BPS-Statistics of Karimun Regency

Tabel
Table 11.6**Volume dan Nilai Impor Menurut Bulan di Kabupaten Karimun, 2020**
Volume and Value of Imports by Month in Karimun Regency, 2020

Bulan Month	Volume Volume (kg)	Nilai Value (USD)
(1)	(2)	(3)
Januari/January	226 278 589	126 498 747
Februari/February	164 483 038	96 158 254
Maret/March	183 242 047	80 719 598
April/April	471 495 939	127 006 539
Mei/May	205 559 464	61 221 236
Juni/June	147 387 648	64 859 673
Juli/July	162 550 388	76 711 841
Agustus/ August	84 944 981	50 541 799
September/ September	167 047 559	72 601 114
Oktober/October	200 469 978	84 980 145
November/ November	243 115 855	105 707 906
Desember/ December	236 496 382	158 318 844
Karimun	2 493 071 868	1 105 325 696

Sumber/Source: BPS Kabupaten Karimun/BPS-Statistics of Karimun Regency

Tabel 11.7 Volume dan Nilai Impor Menurut Rincian Jenis Barang Kode HS 2 Digit di Kabupaten Karimun, 2020
Volume and Value of Imports by Kinds of Goods by 2 Digit HS Code in Karimun Regency, 2020

Kode HS HS Code	Jenis Barang Kind of Goods	Volume Volume (kg)	Nilai Value (USD)
(1)	(2)	(3)	(4)
2	Daging hewan	10 675	68 000
3	Ikan dan Udang	5 919	39 591
4	Susu, Mentega Telur	224 458	214 379
7	Sayuran	3 815	8 112
8	Buah-buahan	31	128
9	Kopi, Teh, Rempah-rempah	865	4 006
10	Gandum-gandum	734	2 228
11	Hasil penggilingan	200	612
12	Biji-bijian berminyak	120 300	95 516
13	Lak, Getah, dan Damar	3 875	58 297
15	Minyak dan lemak hewan/nabati	911	2 838
16	Daging dan Ikan Olahan	1 759	13 524
17	Gula dan kembang gula	455	660
18	Kokoa/coklat	404	1 180
19	Olahan dari tepung	1 424	4 624
20	Olahan dari buah-buahan/sayuran	3 968	11 012
21	Berbagai Makanan Olahan	1 740	4 525
22	Minuman	1 166	3 001
25	Garam, Belerang, Kapur	253 845	119 798
27	Bahan bakar mineral	2351 003 104	818 557 225
28	Bahan kimia anorganik	375 231	170 909
29	Bahan kimia organik	27 329 500	12 017 788
30	Produk industri farmasi	12	67
32	Sari bahan samak & celup	151 349	450 462
33	Minyak atsiri, Kosmetik wangi-wangian	4 160	73 488

Lanjutan Tabel/*Continued Table* 11.7

Kode HS HS Code	Jenis Barang Kind of Goods	Volume Volume (kg)	Nilai Value (USD)
(1)	(2)	(3)	(4)
34	Sabun dan Preparat Pembersih	2 706	23 740
35	Perekat, Enzim	2 411	11 630
37	Barang fotografi / sinematografi	8 254	9 275
38	Berbagai produk kimia	124 479	376 068
39	Plastik dan barang dari plastik	869 346	2 342 342
40	Karet dan barang dari karet	1 164 429	5 595 115
42	Barang-barang dari kulit	31 538	211 047
48	Kertas/karton	186 989	56 662
49	Buku dan Barang cetakan	107	295
52	Kapas	4	4
56	Kapas gumpalan, tali	105 246	191 169
59	Kain ditenun berlapis	171	859
61	Barang-barang rajutan	4 942	30 412
62	Pakaian jadi bukan rajutan	33 320	310 866
63	Kain perca	184 943	741 945
64	Alas kaki	18 323	173 048
65	Tutup kepala	131 266	314 003
68	Benda-benda dari batu, Gips, dan Semen	108 878	401 276
69	Produk keramik	1 199	15 728
70	Kaca dan barang dari kaca	32 565	67 538
72	Besi dan baja	28 334 252	24 388 939
73	Benda-benda dari besi dan Baja	53 131 735	105 693 271
74	Tembaga	294 558	1 724 361
75	Nikel	661	88 145
76	Alumunium	606 015	1 846 979

Lanjutan Tabel/*Continued Table 11.7*

Kode HS HS Code	Jenis Barang Kind of Goods	Volume Volume (kg)	Nilai Value (USD)
(1)	(2)	(3)	(4)
79	Seng	1 063 687	2 067 567
80	Timah	6	38
82	Perkakas, Perangkat Potong	65 572	407 401
83	Berbagai barang logam dasar	1 102 625	3 298 590
84	Mesin-mesin/Pesawat Mekanik	17 508 688	88 183 556
85	Mesin/peralatan listrik	5 498 470	22 856 453
86	Lokomotif dan Peralatan Kereta Api	10 104	64 012
87	Kendaraan dan bagiannya	2 454 444	7 700 789
88	Kapal terbang dan Bagiannya	30	246
89	Kapal laut	74 154	267 020
90	Perangkat Optik	236 833	3 027 306
94	Perabot, penerangan rumah	176 696	889 578
95	Mainan	487	4 073
96	Berbagai barang buatan pabrik	1 835	22 380
Karimun		2493 071 868	1105 325 696

Sumber/Source: BPS Kabupaten Karimun/BPS-Statistics of Karimun Regency

Tabel 11.8 Volume dan Nilai Impor Menurut Negara Asal di Kabupaten Karimun, 2020
Volume and Value of Import by Country of Origin in Karimun Regency, 2020

Negara Asal Origin Country	Volume Volume (kg)	Nilai Value (USD)
(1)	(2)	(3)
Afrika Selatan	18 304	35 841
Albania	3 472	28 817
Aljazair	118 500 000	49 960 100
Amerika Serikat	261 562 045	84 675 523
Argentina	1 471	2 315
Australia	31 560	78 480
Austria	51 882	257 511
Bangladesh	511	4 182
Belanda	57 635 414	28 361 490
Belgia	385 730	1 688 002
Brazil	3 541	15 211
Brunei Darussalam	31 404 000	7 691 026
Bulgaria	9	145
Congo d.r.	8 200	8 125
Denmark	4 120 735	2 044 457
Estonia	77	153
Fed Russia	3	1 340
Finlandia	91 439	413 796
Ghana	2 913	42 015
Hongkong	17 382	83 372
Hungaria	955	5 435
India	153 619 191	42 825 398
Indonesia	3 068	11 945
Inggris	40 814 733	15 623 255
Irlandia	28 682	384 934

Lanjutan Tabel/*Continued Table* 11.8

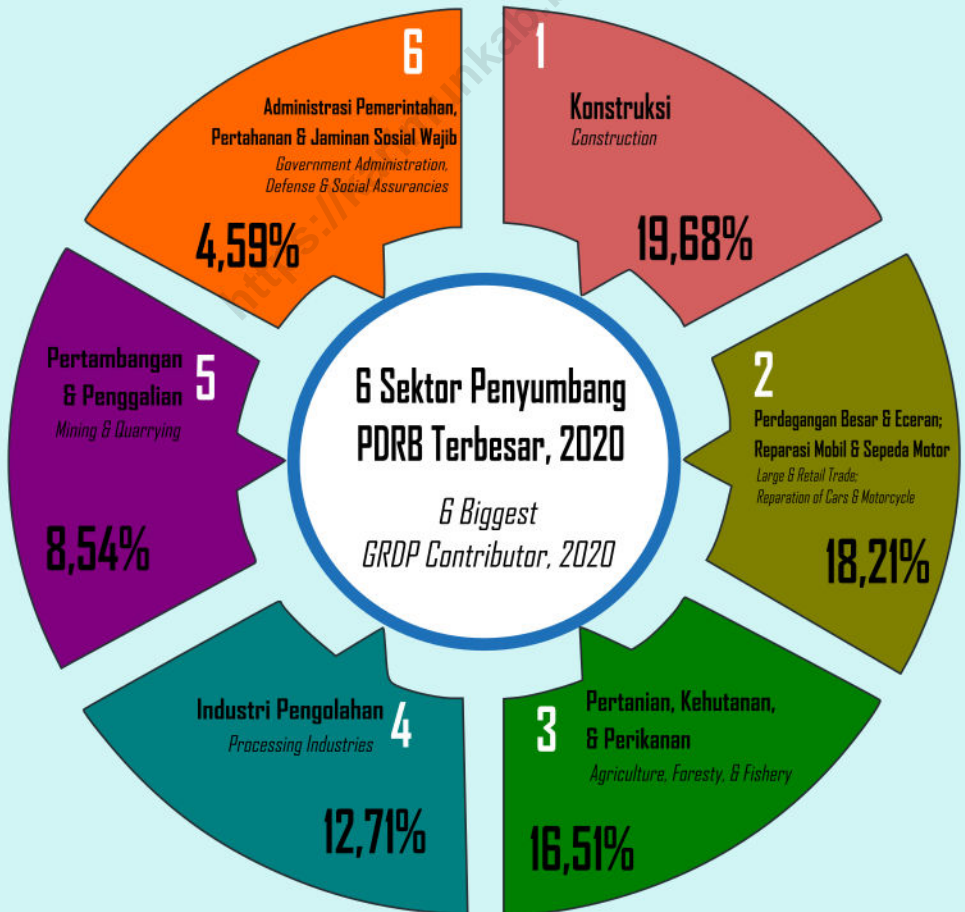
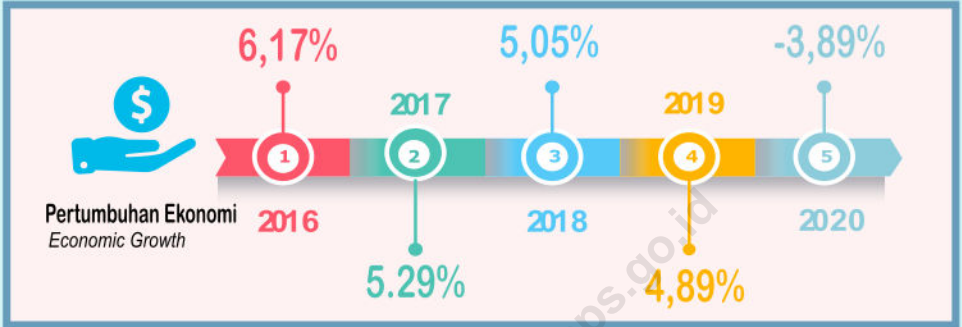
Negara Asal Origin Country	Volume Volume (kg)	Nilai Value (USD)
(1)	(2)	(3)
Spanyol	3 620 868	7 736 408
Srilanka	1 147	5 042
Swedia	116 515	672 296
Swiss	45 528 101	26 366 915
Taiwan	5 271 344	4 463 624
Thailand	35 199 929	9 835 992
Tiongkok	159 597 192	79 040 660
Tunisia	16 681	189 934
Turki	131 984	484 013
Ukraina	201 265	130 573
Uni Emirat Arab	134 333 193	41 206 675
Viet Nam	102 457 973	36 665 155
Yunani	1 961	7 628
Karimun	2493 071 868	1105 325 696

Sumber/*Source*: BPS Kabupaten Karimun/*BPS-Statistics of Karimun Regency*

Tabel
Table 11.9**Neraca Perdagangan Menurut Pelabuhan di Kabupaten Karimun (USD), 2020**
Trade Balance by Sea Port in Karimun Regency (USD), 2020

Pelabuhan Sea Port	Ekspor Export	Impor Import	Neraca Perdagangan Trade Balance
(1)	(2)	(3)	(4)
Moro Silit	-	-	-
Pasir Panjang	3 152 323	-	3 152 323
Tanjung Batu	5 391 022	-	5 391 022
Tanjung Balai Karimun	996 808 586	1 105 325 696	- 108 517 110
Karimun	1 005 351 931	1 105 325 696	- 99 973 765

Sumber/Source: BPS Kabupaten Karimun/BPS-Statistics of Karimun Regency



PENJELASAN TEKNIS

1. Penghitungan statistik neraca nasional mengikuti buku petunjuk yang diterbitkan oleh Perserikatan Bangsa Bangsa (PBB) dikenal sebagai Sistem Neraca Nasional (SNN). SNN adalah rekomendasi internasional tentang bagaimana menyusun ukuran aktivitas ekonomi yang sesuai dengan standar neraca baku yang didasarkan pada prinsip-prinsip ekonomi. Rekomendasi yang dimaksud dinyatakan dalam sekumpulan konsep, definisi, klasifikasi, dan aturan neraca yang disepakati secara internasional dalam mengukur indikator tertentu seperti Produk Domestik Bruto (PDB). Salah satu bentuk adaptasi pencatatan statistik nasional adalah melakukan perubahan tahun dasar PDB Indonesia dari tahun 2000 ke 2010. Perubahan tahun dasar PDB dilakukan seiring dengan mengadopsi rekomendasi PBB yang tertuang dalam Sistem Neraca Nasional 2008 (SNA 2008).
2. Produk Domestik Bruto pada tingkat nasional serta Produk Domestik Regional Bruto (PDRB) pada tingkat regional (Kabupaten) menggambarkan kemampuan suatu wilayah untuk menciptakan nilai tambah

TECHNICAL NOTES

1. *The method used to estimate national accounts statistics is based on the standard guidelines formed by United Nation known as System of National Accounts (SNA). SNA is the internationally agreed standard set of recommendations on how to compile measures of economic activity in accordance with strict accounting conventions based on economic principles. The recommendations are expressed in term of a set of concepts, definitions, classifications and accounting rules that comprise the internationally agreed standard for measuring indicators such as Gross Domestic Product (GDP). One of the improvement in the national statistical system is to rebase GDP form base year 2000 to 2010 in order to capture current economic condition. It is in line with the United Nations (UN) recommendation on 2008 SNA.*
2. *The basic measure of the value added arising from economic activity is known as Gross Domestic Product at the national level and Gross Regional Domestic Product (GRDP) at the regional level (Regencys/regencies/*

pada suatu waktu tertentu. Untuk menyusun PDB maupun PDRB digunakan 2 pendekatan, yaitu lapangan usaha dan pengeluaran. Keduanya menyajikan komposisi data nilai tambah dirinci menurut sumber kegiatan ekonomi (lapangan usaha) dan menurut komponen penggunaannya. PDB maupun PDRB dari sisi lapangan usaha merupakan penjumlahan seluruh komponen nilai tambah bruto yang mampu diciptakan oleh sektor-sektor ekonomi atas berbagai aktivitas produksinya. Sedangkan dari sisi pengeluaran menjelaskan tentang penggunaan dari nilai tambah tersebut.

3. PDB menurut lapangan usaha mengalami perubahan klasifikasi dari 9 lapangan usaha menjadi 17 lapangan usaha. PDB menurut lapangan usaha dirinci menurut total nilai tambah dari seluruh sektor ekonomi yang mencakup lapangan usaha Pertanian, Kehutanan, dan Perikanan; Pertambangan dan Penggalian; Industri Pengolahan; Pengadaan Listrik dan Gas; Pengadaan Air, Pengelolaan Sampah, Limbah dan Daur Ulang; Konstruksi; Perdagangan Besar dan Eceran, Reparasi Mobil dan Sepeda Motor; Transportasi dan Pergudangan; Penyediaan

municipalities). To compile these statistics, two approaches have been used, i.e. "production approach" and "expenditure approach". The first approach is to measure value added produced by various kinds of economic activities, while the second approach is to measure final uses of the country's output. In other words, GDP/GRDP is the sum of total value added produced by all economic industries (activities) and the way of using it.

3. *GDP by industry classification changes from 9 sectors to 17 industries. GDP by industry is classified by types of economic activities such as Agriculture, Forestry and Fishing; Mining and Quarrying; Manufacturing; Electricity and Gas; Water supply, Sewerage, Waste Management and Remediation Activities; Construction; Wholesale and Retail Trade; Repair of Motor Vehicles and Motorcycles; Transportation and Storage; Accommodation and Food Service Activities; Information and Communication; Financial and Insurance Activities; Real Estate Activities; Business*

Akomodasi dan Makan Minum; Informasi dan Komunikasi; Jasa Keuangan dan Asuransi; Real Estat; Jasa Perusahaan; Administrasi Pemerintahan, Pertahanan dan Jaminan Sosial Wajib; Jasa Pendidikan; Jasa Kesehatan dan Kegiatan Sosial; dan Jasa lainnya.

Activities; Public Administration; Defence and Compulsory Social Security; Education; Human Health and Social Work Activities; and Other Services Activities.

4. PDB menurut pengeluaran mengalami perubahan klasifikasi dimana pengeluaran konsumsi Lembaga Non Profit yang Melayani Rumah Tangga (LNPRT) yang sebelumnya termasuk bagian dari pengeluaran konsumsi rumah tangga menjadi komponen terpisah. Sehingga klasifikasi PDB menurut pengeluaran dirinci menjadi 7 komponen yaitu komponen pengeluaran konsumsi rumah tangga, pengeluaran konsumsi LNPRT, pengeluaran konsumsi pemerintah, pembentukan modal tetap bruto, perubahan inventori, ekspor barang dan jasa, dan impor barang dan jasa.

4. *GDP by expenditure classification changes where consumption expenditure Non-profit Institutions Serving Households (NPISH) previously included as part of household consumption expenditure is taken out into separate component. So that, GDP by type of expenditures is classified into: household consumption expenditure, NPISH consumption expenditure, government consumption expenditure, gross fixed capital formation, changes in inventories, exports of goods and services, and imports of goods and services.*

5. Pengeluaran konsumsi rumah tangga mencakup berbagai pengeluaran konsumsi akhir rumah tangga atas barang dan jasa untuk memenuhi kebutuhan individu ataupun kelompok secara langsung. Pengeluaran rumah tangga di sini mencakup makanan

5. *Household consumption expenditures consist of expenditures incurred by households, which are used for both individual or collective needs. Household consumptions are classified into food and beverages other than restaurants; clothing, footwear, and related*

dan minuman selain restoran; pakaian, alas kaki dan jasa perawatannya; perumahan dan perlengkapan rumah tangga; kesehatan dan pendidikan; transportasi dan komunikasi; restoran dan hotel serta lainnya.

6. Pengeluaran Konsumsi Pemerintah terdiri dari Pengeluaran Konsumsi Individu dan Pengeluaran Konsumsi Kolektif. Barang dan jasa individu merupakan barang dan jasa privat, dimana ciri-ciri barang privat adalah a) Scarcity, yaitu ada kelangkaan/ keterbatasan dalam jumlah; b) Excludable consumption, yaitu konsumsi suatu barang dapat dibatasi hanya pada mereka yang memenuhi persyaratan tertentu (biasanya harga); c) Rivalrous competition, yaitu konsumsi oleh satu konsumen akan mengurangi atau menghilangkan kesempatan pihak lain untuk melakukan hal serupa. Contoh barang dan jasa yang dihasilkan pemerintah dan tergolong sebagai barang dan jasa individu adalah jasa pelayanan kesehatan pemerintah di rumah sakit/ puskesmas dan jasa pendidikan di sekolah/universitas negeri. Sedangkan barang dan jasa kolektif ekuivalen dengan barang publik yang memiliki ciri a) Non rivalry, yaitu

maintenance services; housing and household equipment; health and education; transport and communication; restaurants and hotels; and others.

6. *Government consumption expenditure consists of Individual Consumption Expenditure and Collective Consumption Expenditure. Individual goods and services are private goods and services, which the characteristics of private goods is a) Scarcity, that there is a scarcity/limited in number; b) Excludable consumption, the consumption of goods can be limited only to those who meet certain requirements (usually the price); c) Rivalrous competition, ie consumption by the consumer will reduce or eliminate the chance of another party to do so. Examples of goods and services produced by government and classified as goods and services of individuals is the government health services in hospitals/ health centers and education services in schools/universities. Collective goods and services equivalent to public goods characterized by a) Non-rivalry, namely the use of a consumer for an item does not reduce the chance of another consumer to also consume goods; b) Non-*

penggunaan satu konsumen terhadap suatu barang tidak mengurangi kesempatan konsumen lain untuk juga mengkonsumsi barang tersebut; b) Non excludable, yaitu apabila suatu barang publik tersedia, maka tidak ada yang dapat menghalangi siapapun untuk memperoleh manfaat dari barang tersebut atau dengan kata lain setiap orang memiliki akses ke barang tersebut. Contoh barang dan jasa yang dihasilkan pemerintah dan tergolong sebagai barang dan jasa kolektif adalah jasa pertahanan yang dilakukan TNI dan keamanan yang dilakukan kepolisian.

excludable, i.e. when a public good available, then nothing can hinder anyone to benefit from the goods or in other words everyone has access to the goods. Examples of goods and services produced by government and classified as collective goods and services is carried military defense services and the police's security.

7. Pembentukan Modal Tetap Bruto (PMTB) mencakup pengadaan, pembuatan, dan pembelian barang modal. Barang modal dimaksud adalah barang-barang yang digunakan untuk proses produksi, tahan lama atau yang mempunyai umur pemakaian lebih dari satu tahun seperti bangunan, mesin-mesin dan alat angkutan. Termasuk pula di sini perbaikan besar (berat) yang sifatnya memperpanjang umur atau mengubah bentuk atau kapasitas barang modal tersebut. Pengeluaran barang modal untuk keperluan militer juga dicakup sebagai PMTB.

7. *Gross Fixed Capital Formation (GFCF) includes procurement, manufacture, and the purchase of capital goods. Capital goods are goods which are used for the production process, durable or have a service life of more than one year such as buildings, machinery, and transportation equipment. Including here: huge improvement that are to extend the life or changing the shape or the capacity of the capital goods. Capital expenditures for military purposes are also covered as GFCF. GFCF component are classified into six sub-components: Construction; Machinery and Equipment; vehicle;*

Klasifikasi komponen PMTB dibagi menjadi 6 sub komponen yaitu Konstruksi; Mesin dan Peralatan; Kendaraan; Peralatan Lainnya; Cultivated Biological Resources (CBR) dan Produk Kekayaan Intelektual.

Other equipment; Cultivated Biological Resources (CBR) and Intellectual Property Product.

8. Ekspor barang dan jasa merupakan transaksi perdagangan barang dan jasa dari penduduk (residen) ke bukan penduduk (nonresiden). Impor barang dan jasa adalah transaksi perdagangan dari bukan penduduk ke penduduk. Ekspor atau impor barang terjadi pada saat terjadi perubahan hak kepemilikan barang antara penduduk dengan bukan penduduk (dengan atau tanpa perpindahan fisik barang tersebut). Pada PDB dengan tahun dasar 2010, ekspor dan impor barang dirinci menjadi nonmigas dan migas.
8. *Exports of goods and services consist of transactions of goods and services from residents to non-residents. Imports of goods and services consist of transaction of goods and services from non-residents to residents. Exports and imports of goods occur when there are changes in ownership of goods between residents and non-residents (with or without physical movements of goods across frontiers). On the GDP at 2010 basic year, exports and imports of goods specified into non oil and gas and oil and gas.*
9. Produk Domestik Bruto maupun agregat turunannya disajikan dalam 2 (dua) versi penilaian, yaitu atas dasar "harga berlaku" dan atas dasar "harga konstan". Disebut sebagai harga berlaku karena seluruh agregat dinilai dengan menggunakan harga pada tahun berjalan, sedangkan harga konstan penilaiannya didasarkan kepada harga satu tahun dasar tertentu, dalam publikasi ini
9. *GDP and its aggregations are presented in two forms: at current market prices and at constant base year market prices. In presenting current market prices, all aggregates are valued at current market prices, while base year constant market prices are shown by valuing all aggregates at fixed base year prices. Year of 2010 is used as the base year in this publication.*

digunakan harga tahun 2010.

10. Laju pertumbuhan Produk Domestik Bruto diperoleh dari perhitungan PDB atas dasar harga konstan. Diperoleh dengan cara mengurangi nilai PDB pada tahun ke-n terhadap nilai pada tahun ke n-1 (tahun sebelumnya), dibagi dengan nilai pada tahun ke n-1, dikalikan dengan 100 persen. Laju pertumbuhan menunjukkan perkembangan agregat pendapatan dari satu waktu tertentu terhadap waktu sebelumnya
10. *Growth rate of Gross Domestic Product is derived from GDP at constant market prices. It is obtained by subtracting the value of GDP year n with the value of GDP year n-1, divided by the value of GDP year n-1 then multiplied by 100 percent. The growth rate of GDP explains the income growth during the given period.*

ULASAN

Besarnya nilai tambah yang dihasilkan oleh seluruh aktivitas perekonomian di Kabupaten Karimun dapat diukur dengan menggunakan indikator Produk Domestik Regional Bruto (PDRB). Nilai PDRB atas dasar harga berlaku tahun 2020 mampu mencapai 13.310,63 miliar rupiah, dan atas dasar harga konstan (2010=100) tahun 2020 nilai PDRB tahun yang sama sebesar 9.117,12 miliar rupiah.

Dalam menilai PDRB atas dasar harga berlaku, digunakan data harga tahun 2020, sedangkan untuk menilai PDRB atas dasar harga konstan 2020 data yang digunakan adalah harga tahun 2010. Dengan menggunakan data harga pada tahun dasar diharapkan bisa memantau pertumbuhan ekonomi secara riil tanpa dipengaruhi oleh perubahan harga atau inflasi.

Pada tahun 2020 sektor-sektor yang menjadi andalan dalam perekonomian di Kabupaten Karimun adalah sektor konstruksi sebesar 19,68 persen, perdagangan sebesar 18,21 persen, pertanian sebesar 16,51 persen, industri pengolahan sebesar 12,71 persen, pertambangan dan penggalian sebesar 8,54 persen.

DESCRIPTION

The amount of value added that produced by whole economic activities in Karimun Regency could be measured by using the Gross Regional Domestic Product (GRDP) indicators. The 2020 GDRP value based on current prices could produce value added that reached to 13.310,63 billion Rupiah, while the constant price based was reached to 9.117,12 billion rupiah.

In measuring current price based GDRP, we used present price data in which years the indicators measures. While to measure constant price based GDRP, we used the year 2010's price data. By using constant price in measuring GDRP, it was hoped that we could observing economic growth which was independent from any price changes influences (inflation).

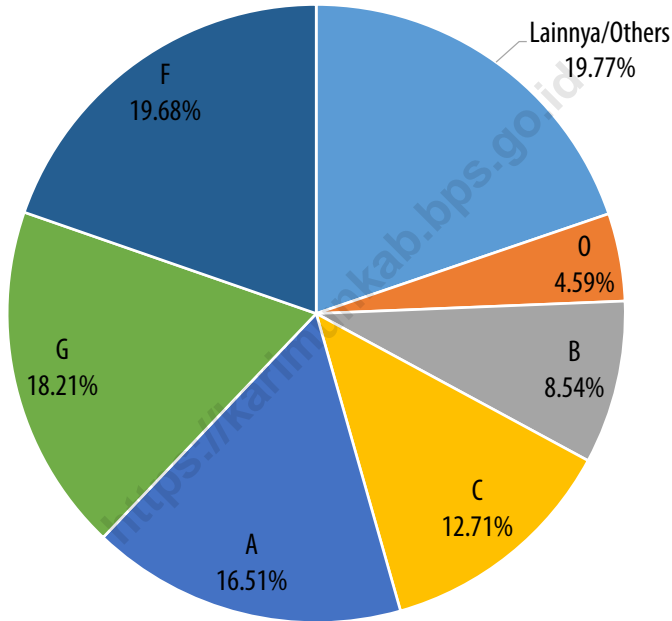
In 2020, the economic sector which have been the biggest mainstays for the Karimun Regency was construction sector with the share up to 19,68 percent, trade sector 18,21 percent, agricultural 16,51 percent, manufacturing industry 12,71 percent, and mining and quarrying sector 8,54 percent.

Sementara pertumbuhan perekonomian Kabupaten Karimun, dapat dilihat dengan menggunakan data indeks berantai PDRB atas dasar harga konstan. Pada tahun 2020 perekonomian Kabupaten Karimun mampu tumbuh sebesar -3,89 persen. Hal ini disebabkan karena adanya pandemi Covid-19 yang memengaruhi perekonomian. Jika dilihat masing-masing sektor, sektor jasa kesehatan dan kegiatan sosial mengalami pertumbuhan tertinggi yaitu 18,33 persen, diikuti sektor informasi dan komunikasi sebesar 15,03 persen, sektor jasa perusahaan 5,20 persen, dan sektor pengadaan air, pengelolaan sampah, limbah, dan daur ulang sebesar 4,38 persen.

Meanwhile, Karimun Regency economic growth is presented by the chain index of constant prices based GDRP. In 2020, Karimun Regency's economic growth -3,89 percent. This is caused by the Covid-19 pandemic that affected economic at all. The growth of human health and social work sector is the highest growth this year which is 18,33 percent, followed by information and communication sector with 15,03 percent, business activities sector with 5,20 percent, and water supply, sewerage, waste management, and remediation activities sector with 4,38 percent.

Gambar 27
Figures

Distribusi Persentase Produk Domestik Regional Bruto Atas Dasar Harga Berlaku Menurut Lapangan Usaha Kabupaten Karimun , 2020
Percentage Distribution of Gross Regional Domestic Product at Current Market Price by Industrial Classification In Karimun Regency, 2020



Keterangan/Note :

A : Pertanian, Kehutanan, dan Perikanan/*Agriculture, Forestry and Fishing*

B : Pertambangan dan Penggalian/*Mining and Quarrying*

C : Industri Pengolahan/*Processing Industries*

F : Konstruksi/*Construction*

G : Perdagangan Besar dan Eceran; Reparasi Mobil dan Sepeda Motor/*Large and Retail Trade, Reparation of Cars and Motorcycle*

O : Administrasi Pemerintahan, Pertahanan dan Jaminan Sosial Wajib/*Government Administration, Defense and Social Assurances*

Sumber/Source : BPS Kabupaten Karimun/ *BPS- Statistic of Karimun Regency*

Tabel
Table 12.1

**Produk Domestik Regional Bruto Kabupaten Karimun
Atas Dasar Harga Berlaku Menurut Lapangan Usaha
(miliar rupiah), 2016 - 2020**
**Gross Regional Domestic Product of Karimun Regency at
Current Market Prices by Industry (billion rupiahs), 2016
- 2020**

Lapangan Usaha/Industry		2016
	(1)	(2)
A	Pertanian, Kehutanan, dan Perikanan/ <i>Agriculture, Forestry, and Fishing</i>	1 743,18
B	Pertambangan dan Penggalian/ <i>Mining and Quarrying</i>	1 142,71
C	Industri Pengolahan/ <i>Manufacturing</i>	1 519,74
D	Pengadaan Listrik dan Gas/ <i>Electricity and Gas</i>	28,96
E	Pengadaan Air; Pengelolaan Sampah, Limbah, dan Daur Ulang/ <i>Water Supply; Sewerage, Waste Management, and Remediation Activities</i>	4,48
F	Konstruksi/ <i>Construction</i>	1 709,00
G	Perdagangan Besar dan Eceran; Reparasi Mobil dan Sepeda Motor/ <i>Wholesale and Retail Trade; Repair of Motor Vehicles and Motorcycles</i>	1 935,33
H	Transportasi dan Pergudangan/ <i>Transportation and Storage</i>	440,43
I	Penyediaan Akomodasi dan Makan Minum/ <i>Accommodation and Food Service Activities</i>	214,84
J	Informasi dan Komunikasi/ <i>Information and Communication</i>	276,81
K	Jasa Keuangan dan Asuransi/ <i>Financial and Insurance Activities</i>	174,65
L	Real Estat/ <i>Real Estate Activities</i>	335,98
M,N	Jasa Perusahaan/ <i>Business Activities</i>	1,53
O	Administrasi Pemerintahan, Pertahanan, dan Jaminan Sosial Wajib/ <i>Public Administration and Defence; Compulsory Social Security</i>	406,74
P	Jasa Pendidikan/ <i>Education</i>	347,21
Q	Jasa Kesehatan dan Kegiatan Sosial/ <i>Human Health and Social Work Activities</i>	169,21
R,S,T,U	Jasa Lainnya/ <i>Other Services Activities</i>	159,39
Produk Domestik Regional Bruto/Gross Regional Domestic Product		10 610,20

Lanjutan Tabel/Continued Table 12.1

Lapangan Usaha/Industry		2017
	(1)	(2)
A	Pertanian, Kehutanan, dan Perikanan/ <i>Agriculture, Forestry, and Fishing</i>	1 792,16
B	Pertambangan dan Penggalian/ <i>Mining and Quarrying</i>	1 223,56
C	Industri Pengolahan/ <i>Manufacturing</i>	1 647,21
D	Pengadaan Listrik dan Gas/ <i>Electricity and Gas</i>	33,21
E	Pengadaan Air; Pengelolaan Sampah, Limbah, dan Daur Ulang/ <i>Water Supply; Sewerage, Waste Management, and Remediation Activities</i>	5,02
F	Konstruksi/ <i>Construction</i>	1 889,24
G	Perdagangan Besar dan Eceran; Reparasi Mobil dan Sepeda Motor/ <i>Wholesale and Retail Trade; Repair of Motor Vehicles and Motorcycles</i>	2 182,40
H	Transportasi dan Pergudangan/ <i>Transportation and Storage</i>	504,61
I	Penyediaan Akomodasi dan Makan Minum/ <i>Accommodation and Food Service Activities</i>	235,75
J	Informasi dan Komunikasi/ <i>Information and Communication</i>	311,34
K	Jasa Keuangan dan Asuransi/ <i>Financial and Insurance Activities</i>	193,05
L	Real Estat/ <i>Real Estate Activities</i>	366,02
M,N	Jasa Perusahaan/ <i>Business Activities</i>	1,74
O	Administrasi Pemerintahan, Pertahanan, dan Jaminan Sosial Wajib/ <i>Public Administration and Defence; Compulsory Social Security</i>	468,68
P	Jasa Pendidikan/ <i>Education</i>	402,21
Q	Jasa Kesehatan dan Kegiatan Sosial/ <i>Human Health and Social Work Activities</i>	189,68
R,S,T,U	Jasa Lainnya/ <i>Other Services Activities</i>	172,60
Produk Domestik Regional Bruto/Gross Regional Domestic Product		11 618,49

Lanjutan Tabel/*Continued Table* 12.1

Lapangan Usaha/Industry		2018
	(1)	(2)
A	Pertanian, Kehutanan, dan Perikanan/ <i>Agriculture, Forestry, and Fishing</i>	1 893,37
B	Pertambangan dan Penggalian/ <i>Mining and Quarrying</i>	1 332,94
C	Industri Pengolahan/ <i>Manufacturing</i>	1 710,18
D	Pengadaan Listrik dan Gas/ <i>Electricity and Gas</i>	34,83
E	Pengadaan Air; Pengelolaan Sampah, Limbah, dan Daur Ulang/ <i>Water Supply; Sewerage, Waste Management, and Remediation Activities</i>	5,02
F	Konstruksi/ <i>Construction</i>	2 222,88
G	Perdagangan Besar dan Eceran; Reparasi Mobil dan Sepeda Motor/ <i>Wholesale and Retail Trade; Repair of Motor Vehicles and Motorcycles</i>	2 380,81
H	Transportasi dan Pergudangan/ <i>Transportation and Storage</i>	523,47
I	Penyediaan Akomodasi dan Makan Minum/ <i>Accommodation and Food Service Activities</i>	247,68
J	Informasi dan Komunikasi/ <i>Information and Communication</i>	327,65
K	Jasa Keuangan dan Asuransi/ <i>Financial and Insurance Activities</i>	209,98
L	Real Estat/ <i>Real Estate Activities</i>	377,57
M,N	Jasa Perusahaan/ <i>Business Activities</i>	1,95
O	Administrasi Pemerintahan, Pertahanan, dan Jaminan Sosial Wajib/ <i>Public Administration and Defence; Compulsory Social Security</i>	538,93
P	Jasa Pendidikan/ <i>Education</i>	439,20
Q	Jasa Kesehatan dan Kegiatan Sosial/ <i>Human Health and Social Work Activities</i>	196,79
R,S,T,U	Jasa Lainnya/ <i>Other Services Activities</i>	185,52
Produk Domestik Regional Bruto/Gross Regional Domestic Product		12 628,78

Lanjutan Tabel/Continued Table 12.1

Lapangan Usaha/Industry		2019*
	(1)	(2)
A	Pertanian, Kehutanan, dan Perikanan/ <i>Agriculture, Forestry, and Fishing</i>	2 084,40
B	Pertambangan dan Penggalian/ <i>Mining and Quarrying</i>	1 417,54
C	Industri Pengolahan/ <i>Manufacturing</i>	1 779,94
D	Pengadaan Listrik dan Gas/ <i>Electricity and Gas</i>	35,33
E	Pengadaan Air; Pengelolaan Sampah, Limbah, dan Daur Ulang/ <i>Water Supply; Sewerage, Waste Management, and Remediation Activities</i>	5,02
F	Konstruksi/ <i>Construction</i>	2 414,19
G	Perdagangan Besar dan Eceran; Reparasi Mobil dan Sepeda Motor/ <i>Wholesale and Retail Trade; Repair of Motor Vehicles and Motorcycles</i>	2 526,50
H	Transportasi dan Pergudangan/ <i>Transportation and Storage</i>	550,43
I	Penyediaan Akomodasi dan Makan Minum/ <i>Accommodation and Food Service Activities</i>	266,30
J	Informasi dan Komunikasi/ <i>Information and Communication</i>	363,33
K	Jasa Keuangan dan Asuransi/ <i>Financial and Insurance Activities</i>	229,90
L	Real Estat/ <i>Real Estate Activities</i>	384,91
M,N	Jasa Perusahaan/ <i>Business Activities</i>	2,17
O	Administrasi Pemerintahan, Pertahanan, dan Jaminan Sosial Wajib/ <i>Public Administration and Defence; Compulsory Social Security</i>	606,24
P	Jasa Pendidikan/ <i>Education</i>	482,12
Q	Jasa Kesehatan dan Kegiatan Sosial/ <i>Human Health and Social Work Activities</i>	208,85
R,S,T,U	Jasa Lainnya/ <i>Other Services Activities</i>	187,00
Produk Domestik Regional Bruto/Gross Regional Domestic Product		13 544,17

Lanjutan Tabel/*Continued Table* 12.1

Lapangan Usaha/Industry		2020**
	(1)	(2)
A	Pertanian, Kehutanan, dan Perikanan/ <i>Agriculture, Forestry, and Fishing</i>	2 197,11
B	Pertambangan dan Penggalian/ <i>Mining and Quarrying</i>	1 136,10
C	Industri Pengolahan/ <i>Manufacturing</i>	1 691,85
D	Pengadaan Listrik dan Gas/ <i>Electricity and Gas</i>	35,35
E	Pengadaan Air; Pengelolaan Sampah, Limbah, dan Daur Ulang/ <i>Water Supply; Sewerage, Waste Management, and Remediation Activities</i>	5,25
F	Konstruksi/ <i>Construction</i>	2 620,18
G	Perdagangan Besar dan Eceran; Reparasi Mobil dan Sepeda Motor/ <i>Wholesale and Retail Trade; Repair of Motor Vehicles and Motorcycles</i>	2 423,39
H	Transportasi dan Pergudangan/ <i>Transportation and Storage</i>	384,31
I	Penyediaan Akomodasi dan Makan Minum/ <i>Accommodation and Food Service Activities</i>	243,45
J	Informasi dan Komunikasi/ <i>Information and Communication</i>	413,46
K	Jasa Keuangan dan Asuransi/ <i>Financial and Insurance Activities</i>	227,82
L	Real Estat/ <i>Real Estate Activities</i>	410,64
M,N	Jasa Perusahaan/ <i>Business Activities</i>	2,30
O	Administrasi Pemerintahan, Pertahanan, dan Jaminan Sosial Wajib/ <i>Public Administration and Defence; Compulsory Social Security</i>	610,74
P	Jasa Pendidikan/ <i>Education</i>	490,94
Q	Jasa Kesehatan dan Kegiatan Sosial/ <i>Human Health and Social Work Activities</i>	252,01
R,S,T,U	Jasa Lainnya/ <i>Other Services Activities</i>	165,74
Produk Domestik Regional Bruto/Gross Regional Domestic Product		13 310,63

Catatan/Note: *) Angka sementara/ Preliminary figures
 **) Angka sangat sementara/ Very preliminary figures

Sumber/Source: BPS Kabupaten Karimun/ BPS- Statistic of Karimun Regency

Tabel
Table 12.2

**Produk Domestik Regional Bruto Kabupaten Karimun
Atas Dasar Harga Konstan 2010 Menurut Lapangan
Usaha (miliar rupiah), 2016 - 2020**
*Gross Regional Domestic Product of Karimun Regency
at 2010 Constant Market Prices by Industry (billion
rupiahs), 2016 - 2020*

Lapangan Usaha/Industry		2016
	(1)	(2)
A	Pertanian, Kehutanan, dan Perikanan/ <i>Agriculture, Forestry, and Fishing</i>	1 381,33
B	Pertambangan dan Penggalian/ <i>Mining and Quarrying</i>	936,90
C	Industri Pengolahan/ <i>Manufacturing</i>	1 171,15
D	Pengadaan Listrik dan Gas/ <i>Electricity and Gas</i>	25,18
E	Pengadaan Air; Pengelolaan Sampah, Limbah, dan Daur Ulang/ <i>Water Supply; Sewerage, Waste Management, and Remediation Activities</i>	3,64
F	Konstruksi/ <i>Construction</i>	1 265,34
G	Perdagangan Besar dan Eceran; Reparasi Mobil dan Sepeda Motor/ <i>Wholesale and Retail Trade; Repair of Motor Vehicles and Motorcycles</i>	1 432,80
H	Transportasi dan Pergudangan/ <i>Transportation and Storage</i>	308,20
I	Penyediaan Akomodasi dan Makan Minum/ <i>Accommodation and Food Service Activities</i>	163,11
J	Informasi dan Komunikasi/ <i>Information and Communication</i>	260,48
K	Jasa Keuangan dan Asuransi/ <i>Financial and Insurance Activities</i>	134,21
L	Real Estat/ <i>Real Estate Activities</i>	259,21
M,N	Jasa Perusahaan/ <i>Business Activities</i>	1,28
O	Administrasi Pemerintahan, Pertahanan, dan Jaminan Sosial Wajib/ <i>Public Administration and Defence; Compulsory Social Security</i>	290,59
P	Jasa Pendidikan/ <i>Education</i>	263,78
Q	Jasa Kesehatan dan Kegiatan Sosial/ <i>Human Health and Social Work Activities</i>	135,20
R,S,T,U	Jasa Lainnya/ <i>Other Services Activities</i>	119,67
Produk Domestik Regional Bruto/Gross Regional Domestic Product		8 152,07

Lanjutan Tabel/*Continued Table* 12.2

Lapangan Usaha/Industry		2017
	(1)	(2)
A	Pertanian, Kehutanan, dan Perikanan/ <i>Agriculture, Forestry, and Fishing</i>	1 389,64
B	Pertambangan dan Penggalian/ <i>Mining and Quarrying</i>	987,42
C	Industri Pengolahan/ <i>Manufacturing</i>	1 232,15
D	Pengadaan Listrik dan Gas/ <i>Electricity and Gas</i>	28,54
E	Pengadaan Air; Pengelolaan Sampah, Limbah, dan Daur Ulang/ <i>Water Supply; Sewerage, Waste Management, and Remediation Activities</i>	3,98
F	Konstruksi/ <i>Construction</i>	1 365,83
G	Perdagangan Besar dan Eceran; Reparasi Mobil dan Sepeda Motor/ <i>Wholesale and Retail Trade; Repair of Motor Vehicles and Motorcycles</i>	1 522,20
H	Transportasi dan Pergudangan/ <i>Transportation and Storage</i>	327,61
I	Penyediaan Akomodasi dan Makan Minum/ <i>Accommodation and Food Service Activities</i>	171,72
J	Informasi dan Komunikasi/ <i>Information and Communication</i>	273,16
K	Jasa Keuangan dan Asuransi/ <i>Financial and Insurance Activities</i>	140,77
L	Real Estat/ <i>Real Estate Activities</i>	270,85
M,N	Jasa Perusahaan/ <i>Business Activities</i>	1,36
O	Administrasi Pemerintahan, Pertahanan, dan Jaminan Sosial Wajib/ <i>Public Administration and Defence; Compulsory Social Security</i>	316,25
P	Jasa Pendidikan/ <i>Education</i>	280,72
Q	Jasa Kesehatan dan Kegiatan Sosial/ <i>Human Health and Social Work Activities</i>	146,21
R,S,T,U	Jasa Lainnya/ <i>Other Services Activities</i>	124,72
Produk Domestik Regional Bruto/Gross Regional Domestic Product		8 583,14

Lanjutan Tabel/Continued Table 12.2

Lapangan Usaha/Industry		2018
	(1)	(2)
A	Pertanian, Kehutanan, dan Perikanan/ <i>Agriculture, Forestry, and Fishing</i>	1 422,52
B	Pertambangan dan Penggalian/ <i>Mining and Quarrying</i>	1 024,93
C	Industri Pengolahan/ <i>Manufacturing</i>	1 246,98
D	Pengadaan Listrik dan Gas/ <i>Electricity and Gas</i>	28,80
E	Pengadaan Air; Pengelolaan Sampah, Limbah, dan Daur Ulang/ <i>Water Supply; Sewerage, Waste Management, and Remediation Activities</i>	3,98
F	Konstruksi/ <i>Construction</i>	1 579,97
G	Perdagangan Besar dan Eceran; Reparasi Mobil dan Sepeda Motor/ <i>Wholesale and Retail Trade; Repair of Motor Vehicles and Motorcycles</i>	1 562,19
H	Transportasi dan Pergudangan/ <i>Transportation and Storage</i>	336,38
I	Penyediaan Akomodasi dan Makan Minum/ <i>Accommodation and Food Service Activities</i>	175,97
J	Informasi dan Komunikasi/ <i>Information and Communication</i>	287,15
K	Jasa Keuangan dan Asuransi/ <i>Financial and Insurance Activities</i>	150,65
L	Real Estat/ <i>Real Estate Activities</i>	278,52
M,N	Jasa Perusahaan/ <i>Business Activities</i>	1,46
O	Administrasi Pemerintahan, Pertahanan, dan Jaminan Sosial Wajib/ <i>Public Administration and Defence; Compulsory Social Security</i>	346,57
P	Jasa Pendidikan/ <i>Education</i>	295,23
Q	Jasa Kesehatan dan Kegiatan Sosial/ <i>Human Health and Social Work Activities</i>	150,43
R,S,T,U	Jasa Lainnya/ <i>Other Services Activities</i>	124,62
Produk Domestik Regional Bruto/Gross Regional Domestic Product		9 016,34

Lanjutan Tabel/*Continued Table* 12.2

Lapangan Usaha/ <i>Industry</i>		2019*
	(1)	(2)
A	Pertanian, Kehutanan, dan Perikanan/ <i>Agriculture, Forestry, and Fishing</i>	1 498,62
B	Pertambangan dan Penggalian/ <i>Mining and Quarrying</i>	1 096,19
C	Industri Pengolahan/ <i>Manufacturing</i>	1 277,90
D	Pengadaan Listrik dan Gas/ <i>Electricity and Gas</i>	28,44
E	Pengadaan Air; Pengelolaan Sampah, Limbah, dan Daur Ulang/ <i>Water Supply; Sewerage, Waste Management, and Remediation Activities</i>	3,98
F	Konstruksi/ <i>Construction</i>	1 685,49
G	Perdagangan Besar dan Eceran; Reparasi Mobil dan Sepeda Motor/ <i>Wholesale and Retail Trade; Repair of Motor Vehicles and Motorcycles</i>	1 613,53
H	Transportasi dan Pergudangan/ <i>Transportation and Storage</i>	349,57
I	Penyediaan Akomodasi dan Makan Minum/ <i>Accommodation and Food Service Activities</i>	183,33
J	Informasi dan Komunikasi/ <i>Information and Communication</i>	310,61
K	Jasa Keuangan dan Asuransi/ <i>Financial and Insurance Activities</i>	160,82
L	Real Estat/ <i>Real Estate Activities</i>	282,35
M,N	Jasa Perusahaan/ <i>Business Activities</i>	1,54
O	Administrasi Pemerintahan, Pertahanan, dan Jaminan Sosial Wajib/ <i>Public Administration and Defence; Compulsory Social Security</i>	373,50
P	Jasa Pendidikan/ <i>Education</i>	308,14
Q	Jasa Kesehatan dan Kegiatan Sosial/ <i>Human Health and Social Work Activities</i>	158,16
R,S,T,U	Jasa Lainnya/ <i>Other Services Activities</i>	124,72
Produk Domestik Regional Bruto/<i>Gross Regional Domestic Product</i>		9 456,92

Lanjutan Tabel/*Continued Table 12.2*

Lapangan Usaha/Industry		2020**
	(1)	(2)
A	Pertanian, Kehutanan, dan Perikanan/ <i>Agriculture, Forestry, and Fishing</i>	1 532,48
B	Pertambangan dan Penggalian/ <i>Mining and Quarrying</i>	877,74
C	Industri Pengolahan/ <i>Manufacturing</i>	1 213,98
D	Pengadaan Listrik dan Gas/ <i>Electricity and Gas</i>	28,48
E	Pengadaan Air; Pengelolaan Sampah, Limbah, dan Daur Ulang/ <i>Water Supply; Sewerage, Waste Management, and Remediation Activities</i>	4,15
F	Konstruksi/ <i>Construction</i>	1 742,80
G	Perdagangan Besar dan Eceran; Reparasi Mobil dan Sepeda Motor/ <i>Wholesale and Retail Trade; Repair of Motor Vehicles and Motorcycles</i>	1 521,72
H	Transportasi dan Pergudangan/ <i>Transportation and Storage</i>	243,77
I	Penyediaan Akomodasi dan Makan Minum/ <i>Accommodation and Food Service Activities</i>	167,62
J	Informasi dan Komunikasi/ <i>Information and Communication</i>	357,30
K	Jasa Keuangan dan Asuransi/ <i>Financial and Insurance Activities</i>	160,70
L	Real Estat/ <i>Real Estate Activities</i>	288,87
M,N	Jasa Perusahaan/ <i>Business Activities</i>	1,62
O	Administrasi Pemerintahan, Pertahanan, dan Jaminan Sosial Wajib/ <i>Public Administration and Defence; Compulsory Social Security</i>	375,50
P	Jasa Pendidikan/ <i>Education</i>	306,74
Q	Jasa Kesehatan dan Kegiatan Sosial/ <i>Human Health and Social Work Activities</i>	187,16
R,S,T,U	Jasa Lainnya/ <i>Other Services Activities</i>	106,48
Produk Domestik Regional Bruto/Gross Regional Domestic Product		9 117,12

Catatan/Note: *) Angka sementara/ Preliminary figures
 **) Angka sangat sementara/ Very preliminary figures

Sumber/Source: BPS Kabupaten Karimun/ BPS- Statistic of Karimun Regency

Tabel
Table 12.3

Distribusi Persentase Produk Domestik Regional Bruto Kabupaten Karimun Atas Dasar Harga Berlaku Menurut Lapangan Usaha, 2016 - 2020
Percentage Distribution of Gross Regional Domestic Product of Karimun Regency at Current Market Prices by Industry, 2016 - 2020

Lapangan Usaha/Industry		2016
(1)		(2)
A	Pertanian, Kehutanan, dan Perikanan/ <i>Agriculture, Forestry, and Fishing</i>	16,43
B	Pertambangan dan Penggalian/ <i>Mining and Quarrying</i>	10,77
C	Industri Pengolahan/ <i>Manufacturing</i>	14,32
D	Pengadaan Listrik dan Gas/ <i>Electricity and Gas</i>	0,27
E	Pengadaan Air; Pengelolaan Sampah, Limbah, dan Daur Ulang/ <i>Water Supply; Sewerage, Waste Management, and Remediation Activities</i>	0,04
F	Konstruksi/ <i>Construction</i>	16,11
G	Perdagangan Besar dan Eceran; Reparasi Mobil dan Sepeda Motor/ <i>Wholesale and Retail Trade; Repair of Motor Vehicles and Motorcycles</i>	18,24
H	Transportasi dan Pergudangan/ <i>Transportation and Storage</i>	4,15
I	Penyediaan Akomodasi dan Makan Minum/ <i>Accommodation and Food Service Activities</i>	2,02
J	Informasi dan Komunikasi/ <i>Information and Communication</i>	2,61
K	Jasa Keuangan dan Asuransi/ <i>Financial and Insurance Activities</i>	1,65
L	Real Estat/ <i>Real Estate Activities</i>	3,17
M,N	Jasa Perusahaan/ <i>Business Activities</i>	0,01
O	Administrasi Pemerintahan, Pertahanan, dan Jaminan Sosial Wajib/ <i>Public Administration and Defence; Compulsory Social Security</i>	3,83
P	Jasa Pendidikan/ <i>Education</i>	3,27
Q	Jasa Kesehatan dan Kegiatan Sosial/ <i>Human Health and Social Work Activities</i>	1,59
R,S,T,U	Jasa Lainnya/ <i>Other Services Activities</i>	1,50
Produk Domestik Regional Bruto/Gross Regional Domestic Product		100,00

Lanjutan Tabel/Continued Table 12.3

Lapangan Usaha/Industry		2017
	(1)	(2)
A	Pertanian, Kehutanan, dan Perikanan/ <i>Agriculture, Forestry, and Fishing</i>	15,43
B	Pertambangan dan Penggalian/ <i>Mining and Quarrying</i>	10,53
C	Industri Pengolahan/ <i>Manufacturing</i>	14,18
D	Pengadaan Listrik dan Gas/ <i>Electricity and Gas</i>	0,29
E	Pengadaan Air; Pengelolaan Sampah, Limbah, dan Daur Ulang/ <i>Water Supply; Sewerage, Waste Management, and Remediation Activities</i>	0,04
F	Konstruksi/ <i>Construction</i>	16,26
G	Perdagangan Besar dan Eceran; Reparasi Mobil dan Sepeda Motor/ <i>Wholesale and Retail Trade; Repair of Motor Vehicles and Motorcycles</i>	18,78
H	Transportasi dan Pergudangan/ <i>Transportation and Storage</i>	4,34
I	Penyediaan Akomodasi dan Makan Minum/ <i>Accommodation and Food Service Activities</i>	2,03
J	Informasi dan Komunikasi/ <i>Information and Communication</i>	2,68
K	Jasa Keuangan dan Asuransi/ <i>Financial and Insurance Activities</i>	1,66
L	Real Estat/ <i>Real Estate Activities</i>	3,15
M,N	Jasa Perusahaan/ <i>Business Activities</i>	0,02
O	Administrasi Pemerintahan, Pertahanan, dan Jaminan Sosial Wajib/ <i>Public Administration and Defence; Compulsory Social Security</i>	4,03
P	Jasa Pendidikan/ <i>Education</i>	3,46
Q	Jasa Kesehatan dan Kegiatan Sosial/ <i>Human Health and Social Work Activities</i>	1,63
R,S,T,U	Jasa Lainnya/ <i>Other Services Activities</i>	1,49
Produk Domestik Regional Bruto/Gross Regional Domestic Product		100,00

Lanjutan Tabel/*Continued Table* 12.3

Lapangan Usaha/Industry		2018
	(1)	(2)
A	Pertanian, Kehutanan, dan Perikanan/ <i>Agriculture, Forestry, and Fishing</i>	14,99
B	Pertambangan dan Penggalian/ <i>Mining and Quarrying</i>	10,55
C	Industri Pengolahan/ <i>Manufacturing</i>	13,54
D	Pengadaan Listrik dan Gas/ <i>Electricity and Gas</i>	0,28
E	Pengadaan Air; Pengelolaan Sampah, Limbah, dan Daur Ulang/ <i>Water Supply; Sewerage, Waste Management, and Remediation Activities</i>	0,04
F	Konstruksi/ <i>Construction</i>	17,60
G	Perdagangan Besar dan Eceran; Reparasi Mobil dan Sepeda Motor/ <i>Wholesale and Retail Trade; Repair of Motor Vehicles and Motorcycles</i>	18,85
H	Transportasi dan Pergudangan/ <i>Transportation and Storage</i>	4,15
I	Penyediaan Akomodasi dan Makan Minum/ <i>Accommodation and Food Service Activities</i>	1,96
J	Informasi dan Komunikasi/ <i>Information and Communication</i>	2,59
K	Jasa Keuangan dan Asuransi/ <i>Financial and Insurance Activities</i>	1,66
L	Real Estat/ <i>Real Estate Activities</i>	2,99
M,N	Jasa Perusahaan/ <i>Business Activities</i>	0,02
O	Administrasi Pemerintahan, Pertahanan, dan Jaminan Sosial Wajib/ <i>Public Administration and Defence; Compulsory Social Security</i>	4,27
P	Jasa Pendidikan/ <i>Education</i>	3,48
Q	Jasa Kesehatan dan Kegiatan Sosial/ <i>Human Health and Social Work Activities</i>	1,56
R,S,T,U	Jasa Lainnya/ <i>Other Services Activities</i>	1,47
Produk Domestik Regional Bruto/Gross Regional Domestic Product		100,00

Lanjutan Tabel/Continued Table 12.3

Lapangan Usaha/Industry		2019*
	(1)	(2)
A	Pertanian, Kehutanan, dan Perikanan/ <i>Agriculture, Forestry, and Fishing</i>	15,39
B	Pertambangan dan Penggalian/ <i>Mining and Quarrying</i>	10,47
C	Industri Pengolahan/ <i>Manufacturing</i>	13,14
D	Pengadaan Listrik dan Gas/ <i>Electricity and Gas</i>	0,26
E	Pengadaan Air; Pengelolaan Sampah, Limbah, dan Daur Ulang/ <i>Water Supply; Sewerage, Waste Management, and Remediation Activities</i>	0,04
F	Konstruksi/ <i>Construction</i>	17,82
G	Perdagangan Besar dan Eceran; Reparasi Mobil dan Sepeda Motor/ <i>Wholesale and Retail Trade; Repair of Motor Vehicles and Motorcycles</i>	18,65
H	Transportasi dan Pergudangan/ <i>Transportation and Storage</i>	4,06
I	Penyediaan Akomodasi dan Makan Minum/ <i>Accommodation and Food Service Activities</i>	1,97
J	Informasi dan Komunikasi/ <i>Information and Communication</i>	2,68
K	Jasa Keuangan dan Asuransi/ <i>Financial and Insurance Activities</i>	1,70
L	Real Estat/ <i>Real Estate Activities</i>	2,84
M,N	Jasa Perusahaan/ <i>Business Activities</i>	0,02
O	Administrasi Pemerintahan, Pertahanan, dan Jaminan Sosial Wajib/ <i>Public Administration and Defence; Compulsory Social Security</i>	4,48
P	Jasa Pendidikan/ <i>Education</i>	3,56
Q	Jasa Kesehatan dan Kegiatan Sosial/ <i>Human Health and Social Work Activities</i>	1,54
R,S,T,U	Jasa Lainnya/ <i>Other Services Activities</i>	1,38
Produk Domestik Regional Bruto/Gross Regional Domestic Product		100,00

Lanjutan Tabel/*Continued Table* 12.3

Lapangan Usaha/ <i>Industry</i>		2020**
(1)	(2)	
A	Pertanian, Kehutanan, dan Perikanan/ <i>Agriculture, Forestry, and Fishing</i>	16,51
B	Pertambangan dan Penggalian/ <i>Mining and Quarrying</i>	8,54
C	Industri Pengolahan/ <i>Manufacturing</i>	12,71
D	Pengadaan Listrik dan Gas/ <i>Electricity and Gas</i>	0,27
E	Pengadaan Air; Pengelolaan Sampah, Limbah, dan Daur Ulang/ <i>Water Supply; Sewerage, Waste Management, and Remediation Activities</i>	0,04
F	Konstruksi/ <i>Construction</i>	19,68
G	Perdagangan Besar dan Eceran; Reparasi Mobil dan Sepeda Motor/ <i>Wholesale and Retail Trade; Repair of Motor Vehicles and Motorcycles</i>	18,21
H	Transportasi dan Pergudangan/ <i>Transportation and Storage</i>	2,89
I	Penyediaan Akomodasi dan Makan Minum/ <i>Accommodation and Food Service Activities</i>	1,83
J	Informasi dan Komunikasi/ <i>Information and Communication</i>	3,11
K	Jasa Keuangan dan Asuransi/ <i>Financial and Insurance Activities</i>	1,71
L	Real Estat/ <i>Real Estate Activities</i>	3,09
M,N	Jasa Perusahaan/ <i>Business Activities</i>	0,02
O	Administrasi Pemerintahan, Pertahanan, dan Jaminan Sosial Wajib/ <i>Public Administration and Defence; Compulsory Social Security</i>	4,59
P	Jasa Pendidikan/ <i>Education</i>	3,69
Q	Jasa Kesehatan dan Kegiatan Sosial/ <i>Human Health and Social Work Activities</i>	1,89
R,S,T,U	Jasa Lainnya/ <i>Other Services Activities</i>	1,25
Produk Domestik Regional Bruto/<i>Gross Regional Domestic Product</i>		100,00

Catatan/*Note*: *) Angka sementara/ Preliminary figures
 **) Angka sangat sementara/ Very preliminary figures

Sumber/*Source*: BPS Kabupaten Karimun/ *BPS- Statistic of Karimun Regency*

Tabel
Table 12.4

Laju Pertumbuhan Produk Domestik Regional Bruto Kabupaten Karimun Atas Dasar Harga Konstan 2010 Menurut Lapangan Usaha (persen), 2016 - 2020
Growth Rate of Gross Regional Domestic Product of Karimun Regency at 2010 Constant Market Prices by Industry (percent), 2016 - 2020

Lapangan Usaha/Industry		2016
	(1)	(2)
A	Pertanian, Kehutanan, dan Perikanan/ <i>Agriculture, Forestry, and Fishing</i>	5,33
B	Pertambangan dan Penggalian/ <i>Mining and Quarrying</i>	3,88
C	Industri Pengolahan/ <i>Manufacturing</i>	6,70
D	Pengadaan Listrik dan Gas/ <i>Electricity and Gas</i>	15,91
E	Pengadaan Air; Pengelolaan Sampah, Limbah, dan Daur Ulang/ <i>Water Supply; Sewerage, Waste Management, and Remediation Activities</i>	5,94
F	Konstruksi/ <i>Construction</i>	8,35
G	Perdagangan Besar dan Eceran; Reparasi Mobil dan Sepeda Motor/ <i>Wholesale and Retail Trade; Repair of Motor Vehicles and Motorcycles</i>	6,67
H	Transportasi dan Pergudangan/ <i>Transportation and Storage</i>	9,44
I	Penyediaan Akomodasi dan Makan Minum/ <i>Accommodation and Food Service Activities</i>	6,37
J	Informasi dan Komunikasi/ <i>Information and Communication</i>	4,80
K	Jasa Keuangan dan Asuransi/ <i>Financial and Insurance Activities</i>	3,85
L	Real Estat/ <i>Real Estate Activities</i>	6,11
M,N	Jasa Perusahaan/ <i>Business Activities</i>	7,35
O	Administrasi Pemerintahan, Pertahanan, dan Jaminan Sosial Wajib/ <i>Public Administration and Defence; Compulsory Social Security</i>	4,15
P	Jasa Pendidikan/ <i>Education</i>	4,31
Q	Jasa Kesehatan dan Kegiatan Sosial/ <i>Human Health and Social Work Activities</i>	6,07
R,S,T,U	Jasa Lainnya/ <i>Other Services Activities</i>	5,14
Produk Domestik Regional Bruto/Gross Regional Domestic Product		6,17

Lanjutan Tabel/*Continued Table* 12.4

Lapangan Usaha/Industry		2017
	(1)	(2)
A	Pertanian, Kehutanan, dan Perikanan/ <i>Agriculture, Forestry, and Fishing</i>	0,60
B	Pertambangan dan Penggalian/ <i>Mining and Quarrying</i>	5,39
C	Industri Pengolahan/ <i>Manufacturing</i>	5,21
D	Pengadaan Listrik dan Gas/ <i>Electricity and Gas</i>	13,33
E	Pengadaan Air; Pengelolaan Sampah, Limbah, dan Daur Ulang/ <i>Water Supply; Sewerage, Waste Management, and Remediation Activities</i>	9,26
F	Konstruksi/ <i>Construction</i>	7,94
G	Perdagangan Besar dan Eceran; Reparasi Mobil dan Sepeda Motor/ <i>Wholesale and Retail Trade; Repair of Motor Vehicles and Motorcycles</i>	6,24
H	Transportasi dan Pergudangan/ <i>Transportation and Storage</i>	6,30
I	Penyediaan Akomodasi dan Makan Minum/ <i>Accommodation and Food Service Activities</i>	5,28
J	Informasi dan Komunikasi/ <i>Information and Communication</i>	4,87
K	Jasa Keuangan dan Asuransi/ <i>Financial and Insurance Activities</i>	4,88
L	Real Estat/ <i>Real Estate Activities</i>	4,49
M,N	Jasa Perusahaan/ <i>Business Activities</i>	6,31
O	Administrasi Pemerintahan, Pertahanan, dan Jaminan Sosial Wajib/ <i>Public Administration and Defence; Compulsory Social Security</i>	8,83
P	Jasa Pendidikan/ <i>Education</i>	6,42
Q	Jasa Kesehatan dan Kegiatan Sosial/ <i>Human Health and Social Work Activities</i>	8,15
R,S,T,U	Jasa Lainnya/ <i>Other Services Activities</i>	4,22
Produk Domestik Regional Bruto/Gross Regional Domestic Product		5,29

Lanjutan Tabel/Continued Table 12.4

Lapangan Usaha/Industry		2018
	(1)	(2)
A	Pertanian, Kehutanan, dan Perikanan/ <i>Agriculture, Forestry, and Fishing</i>	2,37
B	Pertambangan dan Penggalian/ <i>Mining and Quarrying</i>	3,80
C	Industri Pengolahan/ <i>Manufacturing</i>	1,20
D	Pengadaan Listrik dan Gas/ <i>Electricity and Gas</i>	0,89
E	Pengadaan Air; Pengelolaan Sampah, Limbah, dan Daur Ulang/ <i>Water Supply; Sewerage, Waste Management, and Remediation Activities</i>	-0,08
F	Konstruksi/ <i>Construction</i>	15,68
G	Perdagangan Besar dan Eceran; Reparasi Mobil dan Sepeda Motor/ <i>Wholesale and Retail Trade; Repair of Motor Vehicles and Motorcycles</i>	2,63
H	Transportasi dan Pergudangan/ <i>Transportation and Storage</i>	2,68
I	Penyediaan Akomodasi dan Makan Minum/ <i>Accommodation and Food Service Activities</i>	2,48
J	Informasi dan Komunikasi/ <i>Information and Communication</i>	5,12
K	Jasa Keuangan dan Asuransi/ <i>Financial and Insurance Activities</i>	7,02
L	Real Estat/ <i>Real Estate Activities</i>	2,83
M,N	Jasa Perusahaan/ <i>Business Activities</i>	7,72
O	Administrasi Pemerintahan, Pertahanan, dan Jaminan Sosial Wajib/ <i>Public Administration and Defence; Compulsory Social Security</i>	9,59
P	Jasa Pendidikan/ <i>Education</i>	5,17
Q	Jasa Kesehatan dan Kegiatan Sosial/ <i>Human Health and Social Work Activities</i>	2,88
R,S,T,U	Jasa Lainnya/ <i>Other Services Activities</i>	-0,09
Produk Domestik Regional Bruto/Gross Regional Domestic Product		5,05

Lanjutan Tabel/*Continued Table* 12.4

Lapangan Usaha/Industry		2019*
	(1)	(2)
A	Pertanian, Kehutanan, dan Perikanan/ <i>Agriculture, Forestry, and Fishing</i>	5,35
B	Pertambangan dan Penggalian/ <i>Mining and Quarrying</i>	6,95
C	Industri Pengolahan/ <i>Manufacturing</i>	2,48
D	Pengadaan Listrik dan Gas/ <i>Electricity and Gas</i>	-1,22
E	Pengadaan Air; Pengelolaan Sampah, Limbah, dan Daur Ulang/ <i>Water Supply; Sewerage, Waste Management, and Remediation Activities</i>	0,01
F	Konstruksi/ <i>Construction</i>	6,68
G	Perdagangan Besar dan Eceran; Reparasi Mobil dan Sepeda Motor/ <i>Wholesale and Retail Trade; Repair of Motor Vehicles and Motorcycles</i>	3,29
H	Transportasi dan Pergudangan/ <i>Transportation and Storage</i>	3,92
I	Penyediaan Akomodasi dan Makan Minum/ <i>Accommodation and Food Service Activities</i>	4,18
J	Informasi dan Komunikasi/ <i>Information and Communication</i>	8,17
K	Jasa Keuangan dan Asuransi/ <i>Financial and Insurance Activities</i>	6,75
L	Real Estat/ <i>Real Estate Activities</i>	1,37
M,N	Jasa Perusahaan/ <i>Business Activities</i>	5,52
O	Administrasi Pemerintahan, Pertahanan, dan Jaminan Sosial Wajib/ <i>Public Administration and Defence; Compulsory Social Security</i>	7,77
P	Jasa Pendidikan/ <i>Education</i>	4,37
Q	Jasa Kesehatan dan Kegiatan Sosial/ <i>Human Health and Social Work Activities</i>	5,14
R,S,T,U	Jasa Lainnya/ <i>Other Services Activities</i>	0,09
Produk Domestik Regional Bruto/Gross Regional Domestic Product		4,89

Lanjutan Tabel/Continued Table 12.4

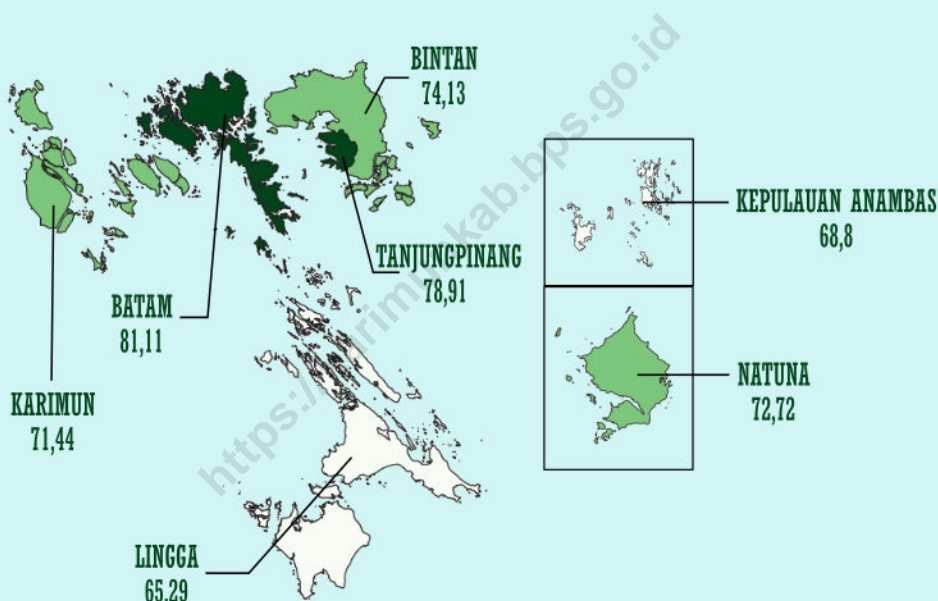
Lapangan Usaha/Industry		2020**
	(1)	(2)
A	Pertanian, Kehutanan, dan Perikanan/ <i>Agriculture, Forestry, and Fishing</i>	2,26
B	Pertambangan dan Penggalian/ <i>Mining and Quarrying</i>	-19,93
C	Industri Pengolahan/ <i>Manufacturing</i>	-5,00
D	Pengadaan Listrik dan Gas/ <i>Electricity and Gas</i>	0,15
E	Pengadaan Air; Pengelolaan Sampah, Limbah, dan Daur Ulang/ <i>Water Supply; Sewerage, Waste Management, and Remediation Activities</i>	4,38
F	Konstruksi/ <i>Construction</i>	3,40
G	Perdagangan Besar dan Eceran; Reparasi Mobil dan Sepeda Motor/ <i>Wholesale and Retail Trade; Repair of Motor Vehicles and Motorcycles</i>	-5,69
H	Transportasi dan Pergudangan/ <i>Transportation and Storage</i>	-30,27
I	Penyediaan Akomodasi dan Makan Minum/ <i>Accommodation and Food Service Activities</i>	-8,57
J	Informasi dan Komunikasi/ <i>Information and Communication</i>	15,03
K	Jasa Keuangan dan Asuransi/ <i>Financial and Insurance Activities</i>	-0,08
L	Real Estat/ <i>Real Estate Activities</i>	2,31
M,N	Jasa Perusahaan/ <i>Business Activities</i>	5,20
O	Administrasi Pemerintahan, Pertahanan, dan Jaminan Sosial Wajib/ <i>Public Administration and Defence; Compulsory Social Security</i>	0,54
P	Jasa Pendidikan/ <i>Education</i>	-0,45
Q	Jasa Kesehatan dan Kegiatan Sosial/ <i>Human Health and Social Work Activities</i>	18,33
R,S,T,U	Jasa Lainnya/ <i>Other Services Activities</i>	-14,63
Produk Domestik Regional Bruto/Gross Regional Domestic Product		-3,59

Catatan/Note: *) Angka sementara/ Preliminary figures
 **) Angka sangat sementara/ Very preliminary figures


Sumber/Source: BPS Kabupaten Karimun/ BPS- Statistic of Karimun Regency

Indeks Pembangunan Manusia (IPM) Menurut Kabupaten/Kota di Kepulauan Riau, 2020

Human Development Index by Regency/Municipality in Kepulauan Riau Province, 2020



**INDEKS PEMBANGUNAN MANUSIA (IPM)
KABUPATEN KARIMUN**



ULASAN

Dalam bab ini disajikan data perbandingan antar kabupaten/kota seProvinsi Kepulauan Riau, yaitu Kabupaten Karimun, Kabupaten Bintan, Kabupaten Natuna, Kabupaten Lingga, Kabupaten Kepulauan Anambas, Kota Batam, dan Kota Tanjung Pinang.

Pada Tahun 2020, Jumlah Penduduk Provinsi Kepulauan Riau sebanyak 2.064,56 ribu jiwa. Jumlah penduduk Kabupaten Karimun merupakan terbesar kedua dengan persentase 12,28 persen. Terbesar Pertama adalah Kota Batam dengan 57,95 persen.

Ada beberapa indikator sosial yang digunakan untuk melihat hasil pembangunan antar wilayah, seperti jumlah penduduk dan pencapaian indeks pembangunan manusia.

DESCRIPTION

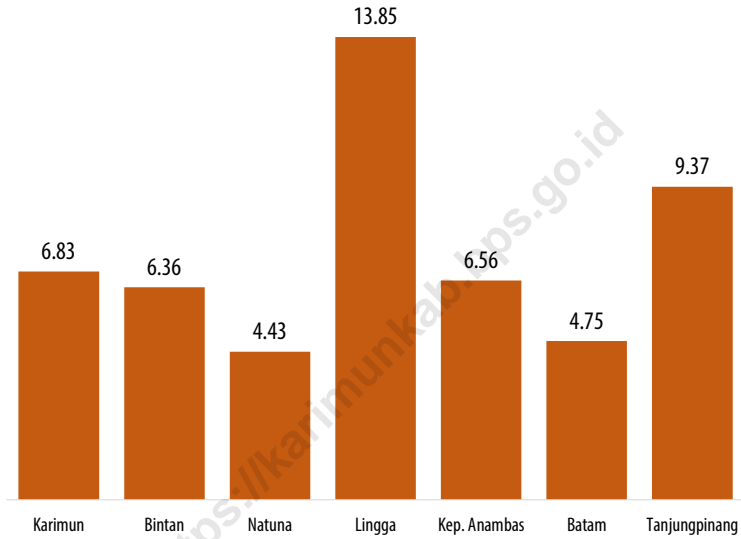
Some regional data comparisons are presented in this chapter. The comparison is among the areas within Kepulauan Riau Province, wich consist of Karimun Regency, Bintan Regency, Natuna Regency, Lingga Regency, Kepulauan Anambas Regency, Batam Municipality, and Tanjung Pinang Municipality.

In 2020, the total population of Riau Islands Province 2.064,56 thousand people. The population of Karimun Regency is the second largest with the percentage of 12,28 percent. The first largest population in Kepulauan Riau Province is Batam City with 57,95 percent.

There are several social indicators to views performance of development, compare to another regional, for example total population and Human Development Index.

Gambar 28
Figures

**Persentase Penduduk Miskin Menurut Kabupaten/
Kota di Kepulauan Riau, 2020**
*Percentage of Poor People by Regency/Municipality
in Kepulauan Riau Province, 2020*



Sumber/Source : Badan Pusat Statistik Provinsi Kepulauan Riau/ BPS-Statistics of Kepulauan Riau Province

Tabel
Table 13.1**Jumlah Penduduk Menurut Kabupaten/Kota di
Provinsi Kepulauan Riau (ribu jiwa), 2016 - 2020**
**Population by Regency/Municipality in Kepulauan Riau
Province (thousand people), 2016 - 2020**

Kabupaten/Kota <i>Regency/ Municipality</i>	2016¹	2017¹	2018¹	2019¹	2020²
(1)	(2)	(3)	(4)	(5)	(6)
Kabupaten/Regency					
1, Karimun	227,28	229,19	231,14	232,80	253,45
2, Bintan	154,58	156,31	157,92	159,40	159,52
3, Natuna	75,28	76,19	76,97	77,77	81,50
4, Lingga	88,97	89,33	89,50	89,78	98,63
5, Kepulauan Anambas	40,92	41,41	41,93	42,31	47,40
Kota/Municipality					
6, Batam	1 236,40	1 283,19	1 329,77	1 376,01	1 196,40
7, Tanjungpinang	204,74	207,08	209,28	211,58	227,66
Kepulauan Riau	2 028,17	2 082,69	2 136,52	2 189,65	2 064,56

Sumber/Source: ¹BPS, Proyeksi Penduduk Indonesia 2010–2035/BPS-Statistics Indonesia, Indonesia Population Projection 2010–2035

²BPS, Sensus Penduduk (SP) 2020/BPS-Statistics Indonesia, 2020 Population Census

Tabel 13.2
Table

Laju Pertumbuhan Produk Domestik Regional Bruto Atas Dasar Harga Konstan 2010 Menurut Kabupaten/Kota di Provinsi Kepulauan Riau (persen), 2016-2020
Rate of Growth of Gross Regional Domestic Product at Constant 2010 Prices by Regency/Municipality in Kepulauan Riau Province (percent), 2016-2020

Kabupaten/Kota <i>Regency/ Municipality</i>	2016	2017	2018	2019	2020
(1)	(2)	(3)	(4)	(5)	(6)
Kabupaten/Regency					
1, Karimun	6,17	5,29	5,05	4,89	- 3,59
2, Bintan	5,05	4,94	4,85	4,71	- 4,28
3, Natuna	3,00	0,87	2,53	1,75	- 4,29
4, Lingga	4,09	6,08	4,00	5,18	- 0,68
5, Kepulauan Anambas	2,90	-0,10	-8,21	-0,13	- 7,83
Kota/Municipality					
6, Batam	5,43	2,61	4,96	5,92	-2,55
7, Tanjungpinang	5,01	2,63	3,21	3,27	-3,45
Kepulauan Riau	4,98	1,98	4,47	4,84	-3,80

Sumber/Source: BPSProvinsi Kepulauan Riau/BPS-Statistics of Kepulauan Riau Province

Tabel
Table 13.3**Jumlah Penduduk Miskin Menurut Kabupaten/Kota di
Provinsi Kepulauan Riau (ribu jiwa), 2016-2020**
*Population of Poor People by Regency/Municipality in
Kepulauan Riau Province (thousand people), 2016-2020*

Kabupaten/Kota <i>Regency/ Municipality</i>	2016	2017	2018	2019	2020
(1)	(2)	(3)	(4)	(5)	(6)
Kabupaten/Regency					
1. Karimun	15,35	16,94	15,93	15,36	15,99
2. Bintan	9,91	9,37	10,42	10,14	10,21
3. Natuna	3,25	3,53	3,60	3,43	3,47
4. Lingga	12,76	12,35	12,13	11,56	12,45
5. Kepulauan Anambas	2,74	2,84	2,90	2,72	2,80
Kota/Municipality					
6. Batam	57,34	61,16	67,41	66,21	67,06
7. Tanjungpinang	19,06	19,19	19,30	19,05	19,98
Kepulauan Riau	120,41	125,37	131,68	128,46	131,97

Sumber/Source: BPSProvinsi Kepulauan Riau/BPS-Statistics of Kepulauan Riau Province

Tabel
Table 13.4

**Persentase Penduduk Miskin Menurut Kabupaten/Kota
di Provinsi Kepulauan Riau, 2016-2020**
*Percentage of Poor People by Regency/Municipality in
Kepulauan Riau Province, 2016-2020*

Kabupaten/Kota Regency/ Municipality	2016	2017	2018	2019	2020
(1)	(2)	(3)	(4)	(5)	(6)
Kabupaten/Regency					
1. Karimun	6,77	6,77	6,90	6,61	6,83
2. Bintan	6,43	6,43	6,61	6,37	6,36
3. Natuna	4,33	4,33	4,68	4,42	4,43
4. Lingga	14,36	14,36	13,55	12,88	13,85
5. Kepulauan Anambas	6,73	6,73	6,93	6,44	6,56
Kota/Municipality					
6. Batam	4,68	4,68	5,11	4,85	4,75
7. Tanjungpinang	9,34	9,34	9,24	9,03	9,37
Kepulauan Riau	5,98	5,98	6,20	5,90	5,92

Sumber/Source: BPSProvinsi Kepulauan Riau/BPS-Statistics of Kepulauan Riau Province

Tabel
Table 13.5**Indeks Pembangunan Manusia Menurut Kabupaten/
Kota di Provinsi Kepulauan Riau, 2016-2020**
*Human Development Index by Regency/Municipality in
Kepulauan Riau Province, 2016-2020*

Kabupaten/Kota <i>Regency/ Municipality</i>	2016	2017	2018	2019	2020
(1)	(2)	(3)	(4)	(5)	(6)
Kabupaten/Regency					
1. Karimun	69,84	70,26	70,56	71,10	71,44
2. Bintan	72,38	72,91	73,41	73,98	74,13
3. Natuna	71,23	71,52	72,10	72,63	72,72
4. Lingga	62,44	63,45	64,06	64,98	65,29
5. Kepulauan Anambas	66,30	67,06	67,53	68,48	68,80
Kota/Municipality					
6. Batam	79,79	80,26	80,54	81,09	81,11
7. Tanjungpinang	77,77	78,00	78,33	78,73	78,91
Kepulauan Riau	73,99	74,45	74,84	75,48	75,59

Sumber/Source: BPSProvinsi Kepulauan Riau/BPS-Statistics of Kepulauan Riau Province



Sensus
Penduduk
2020

DATA

MENCERDASKAN BANGSA

Enlighten The Nation



**BADAN PUSAT STATISTIK
KABUPATEN KARIMUN**
BPS-Statistics of Karimun Regency
Komplek Perkantoran Pemkab Karimun
Jalan Jend. Sudirman - Poros
Propinsi Kepulauan Riau 29661 Telp. (0777) 7366027
Email: bps2101@bps.go.id Homepage : karimunkab.bps.go.id

ISSN 2355-4940



9 772355 494056