

Katalog/Catalog: 1102001.1904

KABUPATEN BANGKA TENGAH DALAM ANGKA 2021

Bangka Tengah Regency in Figures 2021



Danu Kaolin



**BADAN PUSAT STATISTIK
KABUPATEN BANGKA TENGAH**
BPS - Statistics of Bangka Tengah Regency

KABUPATEN BANGKA TENGAH DALAM ANGKA 2021

Bangka Tengah Regency in Figures 2021



Danu Kaolin

KABUPATEN BANGKA TENGAH DALAM ANGKA
Bangka Tengah Regency in Figures
2021

ISSN: 2338-6568

No. Publikasi/*Publication Number*: 19040.2101

Katalog /*Catalog*: 1102001.1904

Ukuran Buku/*Book Size*: 14,8 cm x 21 cm

Jumlah Halaman/*Number of Pages* : lx + 552 halaman/*pages*

Naskah/*Manuscript*:

BPS Kabupaten Bangka Tengah

BPS-Statistics of Bangka Tengah Regency

Penyunting/*Editor*:

BPS Kabupaten Bangka Tengah

BPS-Statistics of Bangka Tengah Regency

Gambar Kover/*Cover Design*:

Seksi Integrasi Pengolahan dan Diseminasi Statistik

Section of Integration Processing and Statistics Dissemination

Ilustrasi Kover/*Cover Illustration*:

Danau Kaolin Nibung, Bangka Tengah/*Lake Kaolin Nibung, Bangka Tengah*

Penerbit/*Published by*:

©BPS Kabupaten Bangka Tengah/*BPS-Statistics of Bangka Tengah Regency*

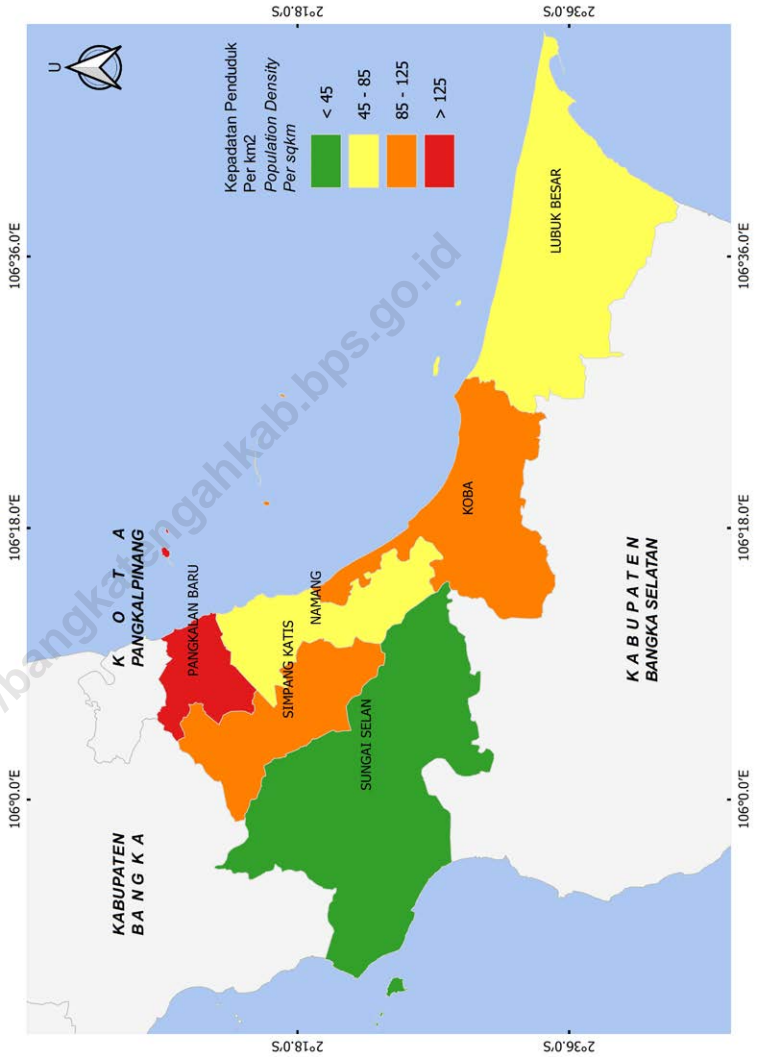
Pencetak/*Printed by*:

BPS Kabupaten Bangka Tengah

Dilarang mengumumkan, mendistribusikan, mengomunikasikan, dan/atau menggandakan sebagian atau seluruh isi buku ini untuk tujuan komersil tanpa izin tertulis dari Badan Pusat Statistik.

Prohibited to announce, distribute, communicate, and/or copy part or all of this book for commercial purpose without permission from BPS-Statistics Indonesia.

PETA KEPADATAN PENDUDUK KABUPATEN BANGKA TENGAH MAP OF BANGKA TENGAH REGENCY



KEPALA BPS KABUPATEN BANGKA TENGAH
CHIEF STATISTICIAN OF BANGKA TENGAH REGENCY



Ir. RIZANAL MAHMUDIN



KATA PENGANTAR

Puji dan syukur kami panjatkan kepada Allah SWT, karena atas rahmat dan hidayah-Nya buku "**KABUPATEN BANGKA TENGAH DALAM ANGKA 2021**," ini dapat kami selesaikan.

Data yang benar, akurat, relevan, mutakhir dan tepat waktu sangat diperlukan untuk menyusun perencanaan dan evaluasi kegiatan pembangunan yang telah dan akan dilaksanakan.

Data yang disajikan dalam buku ini bersumber dari BPS dan dinas/instansi pemerintah di daerah Kabupaten Bangka Tengah, dengan demikian kemajuan yang dicapai merupakan keberhasilan pembangunan yang dilaksanakan pemerintah bersama masyarakat. Oleh karena itu, penyusunan buku ini telah diupayakan penyajiannya secara terpadu serta disesuaikan dengan kebutuhan pembangunan dan konsumen data di daerah.

Kepada Bapak Bupati Bangka Tengah serta semua dinas/instansi yang telah membantu, dan berpartisipasi sehingga buku ini dapat kami terbitkan, kami ucapkan terima kasih.

Kami menyadari sepenuhnya bahwa buku ini belum sempurna, karenanya kritik dan saran dari semua pihak, sangat kami harapkan guna perbaikan di masa yang akan datang.

Akhirnya dirasakan betapa besar manfaat partisipasi dan koordinasi dari seluruh OPD/instansi dalam usaha bersama menyajikan data yang baik, lengkap, mutakhir dan tepat waktu. Harapan kami agar kebersamaan ini dapat kita bina dan tingkatkan untuk masyarakat Kabupaten Bangka Tengah yang unggul, sejahtera dan berbudaya.

Koba, 26 Februari 2021
Kepala BPS
Kabupaten Bangka Tengah

Ir. Rizanal Mahmudin



PREFACE

*Praise and thanks we say to presence of Allah SWT , cause of Allah's blessing and giidance so the book of "**BANGKA TENGAH REGENCY IN FIGURES 2021**" can be finished.*

Correct data, accurate, relevant, recent and up to date are needed to compiling a planning and development activity evaluation that have been and will executed.

The source of data that presented in this book are from BPS-statistic and government services/ intitution in Bangka Tengah Regency, thereby, the progress that reached represent development efficacy that done by government and society. Therefore, the book compilation has been strived its presentation inwroughtly and appropriated with development and data consumer requirement in area.

For Regent of Bangka Tengah Regency and all services/institution that help and participate so this book can we released, we saying thank utterance.

We realizing that the book is perfect yet, hence criticism and suggest from all party are expected to repair in the future.

At least, how great the benefit of partcipate and coordination from all OPD/ institution in effort to present good data, complete, recent and up to date. Our wish in order to this togetherness can we build and improve to excellent, prosperous and cultured society of Bangka Tengah Regency.

*Koba , 26 February 2021
Chief Statistician of
Bangka Tengah Regency*

Ir. Rizqah Mahmudin

DAFTAR ISI / CONTENTS

	Halaman <i>Page</i>
Kata Pengantar/ <i>Preface</i>	vii
Daftar Isi/ <i>Contents</i>	ix
Daftar Tabel/ <i>List of Tables</i>	xi
Daftar Gambar/ <i>List of Figures</i>	liii
Daftar Singkatan/ <i>List of Abbreviations</i>	lvii
Statistik Kunci/ <i>Key Statistics</i>	lviii
1. Geografi dan Iklim/ <i>Geography and Climate</i>	1
2. Pemerintahan/ <i>Government</i>	29
3. Penduduk dan Ketenagakerjaan/ <i>Population and Employment</i>	71
4. Sosial dan Kesejahteraan Rakyat/ <i>Social and Welfare</i>	119
5. Pertanian, Kehutanan, Peternakan, dan Perikanan/ <i>Agriculture, Forestry, Livestock, and Fishery</i>	283
6. Industri, Pertambangan, dan Energi/ <i>Industry, Mining, and Energy</i>	409
7. Hotel dan Pariwisata/ <i>Hotel and Tourism</i>	423
8. Transportasi dan Komunikasi/ <i>Transportation and Communication</i>	439
9. Keuangan Daerah, Koperasi, dan Harga-harga/ <i>Local Finance, Cooperative, dan Prices</i>	467
10. Pengeluaran Penduduk/ <i>Population Expenditure</i>	481
11. Perdagangan/ <i>Trade</i>	491
12. Sistem Neraca Regional/ <i>System of Regional Accounts</i>	505
13. Perbandingan Antar Kabupaten/Kota/ <i>Regency/Municipal Comparison</i>	533

DAFTAR TABEL/LIST OF TABLES

Halaman
Page

1.	GEOGRAFI DAN IKLIM/GEOGRAPHY AND CLIMATE	
1.1	KEADAAN GEOGRAFI/GEOGRAPHY CONDITION	
1.1.1	Luas Daerah dan Jumlah Pulau Menurut Kecamatan di Kabupaten Bangka Tengah, 2020 <i>Total Area and Number of Islands by Subdistrict in Bangka Tengah Regency, 2020.....</i>	12
1.1.2	Luas Wilayah dan Jumlah Desa/Kelurahan Menurut Kecamatan di Kabupaten Bangka Tengah, 2020 <i>Total Area and Number of Villages by Subdistrict in Bangka Tengah Regency, 2020</i>	14
1.1.3	Luas Wilayah, Jarak dari Kompleks Perkantoran Bupati, dan Persentase Terhadap Luas Kecamatan Koba dan Kabupaten Bangka Tengah Menurut Desa/Kelurahan, 2020 <i>Total Area, Distance from Regent Office Complex, and Percentage to Koba Subdistrict and Bangka Tengah Regency Area by Village, 2020....</i>	15
1.1.4	Luas Wilayah, Jarak dari Kompleks Perkantoran Bupati, dan Persentase Terhadap Luas Kecamatan Lubuk Besar dan Kab. Bangka Tengah Menurut Desa/Kelurahan, 2020 <i>Total Area, Distance from Regent Office Complex, and Percentage to Lubuk Besar Subdistrict and Bangka Tengah Regency Area by Village, 2020.....</i>	16
1.1.5	Luas Wilayah, Jarak dari Kompleks Perkantoran Bupati, dan Persentase Terhadap Luas Kecamatan Namang dan Kabupaten Bangka Tengah Menurut Desa/Kelurahan, 2020 <i>Total Area, Distance from Regent Office Complex, and Percentage to Namang Subdistrict and Bangka Tengah Regency Area by Village, 2020.....</i>	17
1.1.6	Luas Wilayah, Jarak dari Kompleks Perkantoran Bupati, dan Persentase Terhadap Luas Kecamatan Pangkalan Baru dan Kab. Bangka Tengah Menurut Desa/Kelurahan, 2020 <i>Total Area, Distance from Regent Office Complex, and Percentage to Pangkalan Baru Subdistrict and Bangka Tengah Regency Area by Village, 2020.....</i>	18

1.1.7	Luas Wilayah, Jarak dari Kompleks Perkantoran Bupati, dan Persentase Terhadap Luas Kecamatan Simpang Katis dan Kab. Bangka Tengah Menurut Desa/Kelurahan, 2020 <i>Total Area, Distance from Regent Office Complex, and Percentage to Simpang Katis Subdistrict and Bangka Tengah Regency Area by Village, 2020</i>	19
1.1.8	Luas Wilayah, Jarak dari Kompleks Perkantoran Bupati, dan Persentase Terhadap Luas Kecamatan Sungai Selan dan Kab. Bangka Tengah Menurut Desa/Kelurahan, 2020 <i>Total Area, Distance from Regent Office Complex, and Percentage to Sungai Selan Subdistrict and Bangka Tengah Regency Area by Village, 2020</i>	20
1.1.9	Jarak Antar Kecamatan di Pulau Bangka (km), 2020 <i>Distance between Subistrict Around Bangka Island (km) , 2020</i>	21
1.1.10	Jarak Ibukota Kabupaten Kabupaten Bangka Tengah ke Ibukota Kabupaten/Kota lain di Pulau Bangka, 2020 <i>Distance of Bangka Tengah Capital Regency to Another Capital Regency/Municipality in Bangka Island , 2020</i>	22
1.1.11	Jarak dari Ibukota Kecamatan ke Ibukota Kabupaten di Kabupaten Bangka Tengah (km), 2020 <i>Distance between Subdistrict Capital and Regency Capital in Bangka Tengah (km), 2020</i>	23
1.1.12	Tinggi Wilayah dan Jarak ke Ibukota Kabupaten Menurut Kecamatan di Kabupaten Bangka Tengah, 2020 <i>Altitude and Distance to the Capital of Regency by Subdistrict in Bangka Tengah Regency , 2020</i>	24
1.1.13	Nama dan Panjang Sungai Menurut Kecamatan di Kabupaten Bangka Tengah, 2020 <i>Name and Length of Rivers by Subdistrict in Bangka Tengah Regency , 2020</i>	25
1.2.1	Pengamatan Unsur Iklim di Stasiun Pengamatan Badan Meteorologi Klimatologi dan Geofisika (BMKG) di Kabupaten Bangka Tengah 2020 <i>Observation of Climate Elements at the Meteorology, Climatogy and</i>	

Geophysics Agency Station in Bangka Tengah Regency, 2020..... 27

2. PEMERINTAHAN/GOVERNMENT

2.1 WILAYAH ADMINISTRATIF/ADMINISTRATIVE AREA

2.1.1 Jumlah Desa¹/Kelurahan Menurut Kecamatan di Kabupaten Bangka Tengah, 2016–2020
Number of Villages¹/Urban Villages by Subdistrict in Bangka Tengah Regency, 2016–2020..... 39

2.1.2 Jumlah Desa/Kelurahan Menurut Kecamatan dan Klasifikasi Desa/Kelurahan di Kabupaten Bangka Tengah, 2020
Number of Villages/Urban Villages by Subdistrict and Village Classification in Bangka Tengah Regency, 2020 40

2.2 DEWAN PERWAKILAN RAKYAT DAERAH/REGIONAL HOUSE OF REPRESENTATIVE

2.2.1 Jumlah Anggota Dewan Perwakilan Rakyat Daerah Menurut Partai Politik dan Jenis Kelamin di Kabupaten Bangka Tengah, 2020
Number of Regional House of Representatives’s Members by Political Parties and Sex in Bangka Tengah Regency, 2020 41

2.2.2 Jumlah Anggota Dewan Perwakilan Rakyat Daerah Menurut Fraksi dan Jenis Kelamin di Kabupaten Bangka Tengah, 2020
Number of Regional House of Representatives’s Members by Fraction and Sex in Bangka Tengah Regency, 2020 42

2.2.3 Jumlah Anggota Dewan Perwakilan Rakyat Daerah Menurut Jenjang Pendidikan di Kabupaten Bangka Tengah, 2020
Number of Regional House of Representatives’s Members by Education Level in Bangka Tengah Regency, 2020..... 43

2.2.4 Jumlah Anggota Dewan Perwakilan Rakyat Daerah Menurut Kelompok Umur dan Jenis Kelamin di Kabupaten Bangka Tengah 2020
Number of Regional House of Representatives’s Members by Age and Sex in Bangka Tengah Regency, 2020..... 44

2.2.5 Jumlah Keputusan yang Dihasilkan oleh Dewan Perwakilan Rakyat Daerah di Kabupaten Bangka Tengah, 2016-2020

	<i>Number of Acts Generated by Regional House of Representatives in Bangka Tengah Regency, 2016-2020</i>	45
2.2.6	Jumlah Produk Hukum Daerah di Kabupaten Bangka Tengah, 2018-2020 <i>Number of Regional Legal Product in Bangka Tengah Regency, 2018-2020</i>	46
2.3	SUMBER DAYA MANUSIA/HUMAN RESOURCES	
2.3.1	Jumlah Pegawai Negeri Sipil Menurut Jabatan dan Jenis Kelamin di Kabupaten Bangka Tengah, Desember 2019 dan Desember 2020 <i>Number of Civil Servants by Occupation and Sex in Bangka Tengah Regency, December 2019 and December 2020</i>	47
2.3.2	Jumlah Pegawai Negeri Sipil Menurut Tingkat Pendidikan dan Jenis Kelamin di Kabupaten Bangka Tengah, Desember 2019 dan Desember 2020 <i>Number of Civil Servants by Educational Level and Sex in Bangka Tengah Regency, December 2019 and December 2020</i>	49
2.3.3	Jumlah Pegawai Negeri Sipil Menurut Tingkat Kepangkatan dan Jenis Kelamin di Kabupaten Bangka Tengah, Desember 2019 dan Desember 2020 <i>Number of Civil Servants by Hierarchy and Sex in Bangka Tengah Regency, December 2019 and December 2020</i>	51
2.3.4	Jumlah Pegawai Negeri Sipil Menurut Dinas/Instansi dan Jenis Kelamin di Kabupaten Bangka Tengah, 2020 <i>Number of Civil Servants by Institution/Office and Sex in Bangka Tengah Regency, 2020</i>	53
2.3.5	Jumlah Pegawai Negeri Sipil Menurut Dinas/Instansi dan Golongan di Kabupaten Bangka Tengah, 2020 <i>Number of Civil Servants by Institution/Office and Fraction of Education Ended in Bangka Tengah Regency, 2020</i>	57
2.3.6	Jumlah Pegawai Negeri Sipil Menurut Golongan Kepangkatan dan Jenis Kelamin di Kabupaten Bangka Tengah, 2020 <i>Number of Civil Servants by Hierarchy and Sex in Bangka Tengah Regency, 2020</i>	61

2.3.7	Jumlah Pegawai Negeri Sipil Menurut Pendidikan Tertinggi yang Ditamatkan dan Jenis Kelamin di Kabupaten Bangka Tengah, 2020 <i>Number of Civil Servants by Educational Attainment and Sex in Bangka Tengah Regency, 2020</i>	62
2.3.8	Jumlah Eselon Menurut Jenis Kelamin di Kabupaten Bangka Tengah, 2020 <i>Number of Eselon by Sex in Bangka Tengah Regency, 2020</i>	63
2.3.9	Jumlah dan Persentase Pegawai Negeri Sipil Menurut Golongan Kepangkatan di Kabupaten Bangka Tengah, 2020 <i>Total and Percentage of Civil Servants by Hierarchy in Bangka Tengah Regency, 2020</i>	64
2.4	KEUANGAN PEMERINTAH/GOVERNMENT FINANCE	
2.4.1	Realisasi Pendapatan Pemerintah Kabupaten Bangka Tengah Menurut Jenis Pendapatan (ribu rupiah), 2017–2020 <i>Actual Bangka Tengah Regency Government Revenues by Kind of Revenues (thousand rupiahs), 2017–2020</i>	65
2.4.2	Realisasi Belanja Pemerintah Kabupaten Bangka Tengah Menurut Jenis Belanja (ribu rupiah), 2017–2020 <i>Actual Bangka Tengah Regency Government Expenditures by Kind of Expenditures (thousand rupiahs), 2017–2020</i>	67
2.4.3	Realisasi Pembiayaan Pemerintah Kabupaten Bangka Tengah Menurut Jenis Pembiayaan (ribu rupiah), 2019–2020 <i>Actual Financing of Bangka Tengah Regency by Kind of Financing (thousand rupiahs), 2019–2020</i>	69
3.	PENDUDUK DAN KETENAGAKERJAAN/POPULATION AND EMPLOYMENT	
3.1	PENDUDUK/POPULATION	
3.1.1	Penduduk, Laju Pertumbuhan Penduduk per Tahun, Distribusi Persentase Penduduk, Kepadatan Penduduk, Rasio Jenis Kelamin Penduduk Menurut Kecamatan di Kabupaten Bangka Tengah, 2020 <i>Population, Annual Population Growth Rate, Percentage Distribution of Population, Population Density, and Population Sex Ratio by Subdistrict in Bangka Tengah Regency, 2020</i>	83

3.1.2	Distribusi dan Kepadatan Penduduk Menurut Kecamatan di Kabupaten Bangka Tengah, 2020 <i>Population Distribution and Density by Subdistrict in Bangka Tengah Regency, 2020</i>	86
3.1.3	Proyeksi Penduduk Menurut Kecamatan di Kabupaten Bangka Tengah, 2016-2020 <i>Population Projection by Subdistrict in Bangka Tengah Regency, 2016-2020</i>	87
3.1.4	Jumlah Penduduk Menurut Kelompok Umur dan Jenis Kelamin di Kabupaten Bangka Tengah, 2020 <i>Population by Age Group and Sex in Bangka Tengah Regency, 2020</i>	88
3.1.5	Jumlah Penduduk dan Laju Pertumbuhan Penduduk Menurut Kecamatan di Kabupaten Bangka Tengah, 2018-2020 <i>Population and Population Growth Rate by Subdistrict in Bangka Tengah Regency, 2018-2020</i>	89
3.1.6	Jumlah Penduduk dan Rasio Jenis Kelamin Menurut Kecamatan di Kabupaten Bangka Tengah, 2020 <i>Population and Sex Ratio by Subdistrict in Bangka Tengah Regency, 2020</i>	90
3.1.7	Jumlah Penduduk Menurut Kecamatan dan Status Perkawinan di Kabupaten Bangka Tengah, 2020 <i>Number of Population by Subdistrict and Marital Status in Bangka Tengah Regency, 2020</i>	91
3.1.8	Jumlah Penduduk Menurut Kecamatan dan Tingkat Pendidikan yang Ditamatkan di Kabupaten Bangka Tengah, 2020 <i>Number of Population by Subdistrict and Level of Education Attended in Bangka Tengah Regency, 2020</i>	92
3.1.9	Jumlah Akta yang Dikeluarkan oleh Dinas Kependudukan dan Pencatatan Sipil Menurut Kecamatan dan Jenis Akta di Kabupaten Bangka Tengah, 2020 <i>Total Sertificates Issued by Demography and Civil Registration Services by Subdistrict and Type of the Sertificates in Bangka Tengah Regency, 2020</i>	94

3.2 KETENAGAKERJAAN/EMPLOYMENT

3.2.1	Jumlah Penduduk Berumur 15 Tahun Keatas Menurut Jenis Kegiatan Selama Seminggu yang Lalu dan Jenis Kelamin di Kabupaten Bangka Tengah, 2020 <i>Population Aged 15 Years and Over by Type of Activity During The Previous Week and Sex in Bangka Tengah Regency, 2020.....</i>	95
3.2.2	Penduduk Berumur 15 Tahun ke Atas Menurut Pendidikan Tertinggi yang Ditamatkan dan Jenis Kegiatan Selama Seminggu yang Lalu di Kabupaten Bangka Tengah, 2020 <i>Population 15 Years of Age and Over by Educational Attainment and Type of Activity During the Previous Week in Bangka Tengah Regency, 2020.....</i>	96
3.2.3	Penduduk Berumur 15 Tahun ke Atas yang Bekerja Selama Seminggu yang Lalu Menurut Status Pekerjaan Utama dan Lapangan Pekerjaan Utama di Kabupaten Bangka Tengah, 2020 <i>Population 15 Years of Age and Over Who Worked During the Previous Week by Main Employment Status and Main Industry in Bangka Tengah Regency, 2020</i>	98
3.2.4	Penduduk Berumur 15 Tahun Ke Atas yang Bekerja Selama Seminggu yang Lalu Menurut Status Pekerjaan Utama dan Jenis Kelamin di Kabupaten Bangka Tengah, 2020 <i>Population 15 Years of Age and Over who Worked During The Previous Week by Main Employment Status and Sex in Bangka Tengah Regency, 2020.....</i>	99
3.2.5	Penduduk Berumur 15 Tahun ke Atas yang Bekerja Selama Seminggu yang Lalu Menurut Jumlah Jam Kerja pada Pekerjaan Utama dan Lapangan Pekerjaan Utama di Kabupaten Bangka Tengah, 2020 <i>Population 15 Years of Age and Over Who Worked During the Previous Week by Total Working Hours on Main Job and Main Industry in Bangka Tengah Regency, 2020.....</i>	100
3.2.6	Penduduk Berumur 15 Tahun ke Atas yang Bekerja Selama Seminggu yang Lalu Menurut Lapangan Pekerjaan Utama dan Pendidikan Tertinggi yang Ditamatkan di Kabupaten Bangka Tengah, 2020	

	<i>Population 15 Years of Age and Over Who Worked During the Previous Week by Main Industry and Educational Attainment in Bangka Tengah Regency, 2020</i>	101
3.2.7	Penduduk Berumur 15 Tahun ke Atas yang Bekerja Selama Seminggu yang Lalu Menurut Jumlah Jam Kerja pada Pekerjaan Utama dan Jenis Kelamin di Kabupaten Bangka Tengah, 2020 <i>Population 15 Years of Age and Over Who Worked During the Previous Week by Total Working Hours on Main Job and Sex in Bangka Tengah Regency, 2020</i>	102
3.2.8	Penduduk Berumur 15 Tahun ke Atas yang Bekerja Selama Seminggu yang Lalu Menurut Jumlah Jam Kerja Seluruhnya dan Jenis Kelamin di Kabupaten Bangka Tengah, 2020 <i>Population 15 Years of Age and Over Who Worked During the Previous Week by Total Working Hours and Sex in Bangka Tengah Regency, 2020</i>	103
3.2.9	Penduduk Berumur 15 Tahun ke Atas yang Bekerja Selama Seminggu yang Lalu Menurut Kelompok Umur dan Jumlah Jam Kerja Seluruhnya di Kabupaten Bangka Tengah, 2020 <i>Population 15 Years of Age and Over who Worked During The Previous Week by Age Group and Total Working Hours in Bangka Tengah Regency, 2020</i>	104
3.2.10	Penduduk Berumur 15 Tahun ke Atas yang Bekerja Selama Seminggu yang Lalu Menurut Kelompok Umur dan Jenis Kelamin di Kabupaten Bangka Tengah, 2020 <i>Population 15 Years of Age and Over who Worked During The Previous Week by Age Group and Sex in Bangka Tengah Regency, 2020</i>	105
3.2.11	Penduduk Berumur 15 Tahun Ke Atas yang Bekerja Selama Seminggu yang Lalu Menurut Status Pekerjaan Utama dan Pendidikan Tertinggi yang Ditamatkan di Kabupaten Bangka Tengah, 2020 <i>Population 15 Years of Age and Over who Worked During The Previous Week by Main Employment Status and Educational Attainment in Bangka Tengah Regency, 2020</i>	106
3.2.12	Penduduk Berumur 15 Tahun ke Atas yang Bekerja Selama Seminggu yang Lalu Menurut Lapangan Pekerjaan Utama dan	

	Jenis Kelamin di Kabupaten Bangka Tengah, 2020 <i>Population 15 Years of Age and Over Who Worked During the Previous Week by Main Industry and Sex in Bangka Tengah Regency, 2020</i>	107
3.2.13	Jumlah Pencari Kerja Menurut Tingkat Pendidikan Tertinggi yang Ditamatkan dan Jenis Kelamin di Kabupaten Bangka Tengah, 2020 <i>Number of Registered Job Applicants by Eduactional Attainment and Sex in Bangka Tengah Regency, 2020.....</i>	108
3.2.14	Tingkat Pengangguran Terbuka (TPT) dan Tingkat Partisipasi Angkatan Kerja (TPAK) Menurut Kecamatan di Kabupaten Bangka Tengah, 2018-2020 <i>Unemployment Rate (UR) and Labor Force Participation Rate (LFPR) by Subdistrict in Bangka Tengah Regency, 2018-2020.....</i>	109
3.2.15	Tingkat Partisipasi Angkatan Kerja di Kabupaten Bangka Tengah 2020 <i>Labor Force Participation Rate in Bangka Tengah Regency, 2020</i>	110
3.2.16	Jumlah Perusahaan Aktif dan Tenaga Kerja yang Terdaftar Menurut Sektor Usaha dan Skala Perusahaan di Kabupaten Bangka Tengah 2020 <i>Number of Registered Active Company and Employee by Business Sector and Company Scale in Bangka Tengah Regency, 2020</i>	111
3.2.17	Jumlah Perusahaan, Jumlah Tenaga Kerja yang Terdaftar Menurut Sektor Usaha dan Jenis Kelamin di Kabupaten Bangka Tengah, 2020 <i>Number of Company and Employee which were Listed by Business Sector and Sex in Bangka Tengah Regency, 2020</i>	113
3.2.18	Upah Minimum Kabupaten (UMK) dan Upah Minimum Sektor Kabupaten (UMSK) di Kabupaten Bangka Tengah, 2016 - 2020 <i>District Minimum Wage and Sectoral Subdistrict Minimum Wage in Bangka Tengah Regency, 2016 - 2020.....</i>	114
3.2.19	Pencari Kerja Terdaftar, Lowongan Kerja Terdaftar, dan Penempatan/ Pemenuhan Tenaga Kerja Menurut Kecamatan di Kabupaten Bangka Tengah, 2020 <i>Number of Registered Job Applicants, Registered Job Vacancies, and Placement of Workes by Subdistrict in Bangka Tengah Regency, 2020 ..</i>	115

3.2.20	Pelaksanaan Kegiatan Bidang Tenaga Kerja Pelatihan Bagi Tenaga Kerja di Kabupaten Bangka Tengah, 2020 <i>Activities Implementation of Manpower Sector, Training to Manpower in Bangka Tengah Regency, 2020</i>	118
4.	SOSIAL DAN KESEJAHTERAAN RAKYAT/SOCIAL AND WELFARE	
4.1	PENDIDIKAN/EDUCATION	
4.1.1	Jumlah Sekolah, Guru, dan Murid Taman Kanak-Kanak (TK) di Bawah Kementerian Pendidikan dan Kebudayaan Menurut Kecamatan di Kabupaten Bangka Tengah, 2019/2020 dan 2020/2021 <i>Number of Schools, Teachers, and Pupils in Kindergarten Under The Ministry of Education and Culture by Subdistrict in Bangka Tengah Regency, 2019/2020 and 2020/2021</i>	137
4.1.2	Jumlah Sekolah, Guru, dan Murid Raudatul Athfal (RA) di Bawah Kementerian Agama Menurut Kecamatan di Kabupaten Bangka Tengah, 2019/2020 dan 2020/2021 <i>Number of Schools, Teachers, and Pupils in Raudatul Athfal (RA) Under The Ministry of Religious Affairs by Subdistrict in Bangka Tengah Regency, 2019/2020 and 2020/2021</i>	140
4.1.3	Jumlah Sekolah, Guru, dan Murid Sekolah Dasar (SD) di Bawah Kementerian Pendidikan dan Kebudayaan Menurut Kecamatan di Kabupaten Bangka Tengah, 2019/2020 dan 2020/2021 <i>Number of Schools, Teachers, and Pupils in Primary Schools Under The Ministry of Education and Culture by Subdistrict in Bangka Tengah Regency, 2019/2020 and 2020/2021</i>	141
4.1.4	Jumlah Sekolah, Guru, dan Murid Madrasah Ibtidaiyah (MI) di Bawah Kementerian Agama Menurut Kecamatan Menurut Kecamatan di Kabupaten Bangka Tengah, 2019/2020 dan 2020/2021 <i>Number of Schools, Teachers, and Pupils in Madrasah Ibtidaiyah (MI) Under The Ministry of Religious Affairs by Subdistrict in Bangka Tengah Regency, 2019/2020 and 2020/2021</i>	144
4.1.5	Jumlah Sekolah, Guru, dan Murid Sekolah Menengah Pertama (SMP) di Bawah Kementerian Pendidikan dan Kebudayaan Menurut Kecamatan di Kabupaten Bangka Tengah, 2019/2020 dan 2020/2021 <i>Number of Schools, Teachers, and Pupils in Junior High Schools Under</i>	

	<i>The Ministry of Education and Culture by Subdistrict in Bangka Tengah Regency, 2019/2020 and 2020/2021</i>	145
4.1.6	Jumlah Sekolah, Guru, dan Murid Madrasah Tsanawiyah (MTs) di Bawah Kementerian Agama Menurut Kecamatan di Kabupaten Bangka Tengah, 2019/2020 dan 2020/2021 <i>Number of Schools, Teachers, and Pupils in Madrasah Tsanawiyah (MTs) Under The Ministry of Religious Affairs by Subdistrict in Bangka Tengah Regency, 2019/2020 and 2020/2021</i>	148
4.1.7	Jumlah Sekolah, Guru, dan Murid Sekolah Menengah Atas (SMA) di Bawah Kementerian Pendidikan dan Kebudayaan Menurut Kecamatan di Kabupaten Bangka Tengah, 2019/2020 dan 2020/2021 <i>Number of Schools, Teachers, and Pupils in Senior High Schools Under The Ministry of Education and Culture by Subdistrict in Bangka Tengah Regency, 2019/2020 and 2020/2021</i>	149
4.1.8	Jumlah Sekolah, Guru, dan Murid Sekolah Menengah Kejuruan (SMK) di Bawah Kementerian Pendidikan dan Kebudayaan Menurut Kecamatan di Kabupaten Bangka Tengah, 2019/2020 dan 2020/2021 <i>Number of Schools, Teachers, and Pupils in Vocational High Schools Under The Ministry of Education and Culture by Subdistrict in Bangka Tengah Regency, 2019/2020 and 2020/2021</i>	152
4.1.9	Jumlah Sekolah, Guru, dan Murid Madrasah Aliyah (MA) di Bawah Kementerian Agama Menurut Kecamatan di Kabupaten Bangka Tengah, 2019/2020 dan 2020/2021 <i>Number of Schools, Teachers, and Pupils in Madrasah Aliyah (MA) Under the Ministry of Religious Affairs by Subdistrict in in Bangka Tengah Regency, 2019/2020 and 2020/2021</i>	153
4.1.10	Angka Partisipasi Murni (APM) dan Angka Partisipasi Kasar (APK) Menurut Jenjang Pendidikan di Kabupaten Bangka Tengah, 2019 dan 2020 <i>Net Participation Rates and Gross Participation Rates by Educational Level in Bangka Tengah Regency, 2019 and 2020</i>	156
4.1.11	Jumlah Guru Sekolah Dasar (SD) Menurut Kecamatan di dan Status Kepegawaian Kabupaten Bangka Tengah, 2020 <i>Number of Elementary School by Subdistrict and Officer Status in Bangka Tengah Regency, 2020</i>	157

4.1.12	Jumlah Guru Sekolah Menengah Pertama (SMP) Menurut Kecamatan di dan Status Kepegawaian Kabupaten Bangka Tengah 2020 <i>Number of Junior High School by Subdistrict and Officer Status in Bangka Tengah Regency, 2020</i>	158
4.1.13	Jumlah Guru Sekolah Menengah Atas (SMA) Menurut Kecamatan di dan Status Kepegawaian Kabupaten Bangka Tengah, 2020 <i>Number of Senior High School by Subdistrict and Officer Status in Bangka Tengah Regency, 2020</i>	159
4.1.14	Jumlah Guru Sekolah Menengah Kejuruan (SMK) Menurut Kecamatan dan Status Kepegawaian di Kabupaten Bangka Tengah 2020 <i>Number of Vocational Senior High School by Subdistrict and Officer Status in Bangka Tengah Regency, 2020</i>	160
4.1.15	Jumlah Guru dan Murid Sekolah Luar Biasa, Paket B dan Paket C Menurut Kecamatan di Kabupaten Bangka Tengah, 2020 <i>Number of Teachers and Pupils of Exceptional School, Package B and C by Subdistrict in Bangka Tengah Regency, 2020</i>	161
4.1.16	Jumlah Murid SD Negeri dan Swasta yang Mengikuti Ujian dan yang Lulus Menurut Kecamatan di Kabupaten Bangka Tengah, 2020 <i>Number of State and Private Elementary School Pupils who Followed Test and Graduated by Subdistrictin Bangka Tengah Regency, 2020</i>	162
4.1.17	Jumlah Murid SMP Negeri dan Swasta yang Mengikuti Ujian dan yang Lulus Menurut Kecamatan di Kabupaten Bangka Tengah, 2020 <i>Number of State and Private Junior High School Pupils who Followed Test and Graduated by Subdistrictin Bangka Tengah Regency, 2020</i>	163
4.1.18	Jumlah Murid SMA Negeri dan Swasta yang Mengikuti Ujian dan yang Lulus Menurut Kecamatan di Kabupaten Bangka Tengah, 2020 <i>Number of State and Private Senior High School Pupils who Followed Test and Graduated by Subdistrictin Bangka Tengah Regency, 2020</i>	164
4.1.19	Jumlah Murid SMK Negeri dan Swasta yang Mengikuti Ujian dan yang Lulus Menurut Kecamatan di Kabupaten Bangka Tengah, 2020 <i>Number of State and Private Vocational Senior High School Pupils who Followed Test and Graduated by Subdistrictin Bangka Tengah</i>	

	Halaman Page
<i>Regency, 2020</i>	165
4.1.20 Jumlah Lulusan Murid Sekolah Luar Biasa (SLB), Paket B dan Paket C Menurut Kecamatan di Kabupaten Bangka Tengah, 2020 <i>Number of Graduated Pupils of Exceptional School, Package B and C by Subdistrict in Bangka Tengah Regency, 2020</i>	166
4.1.21 Jumlah Siswa Sekolah Dasar (SD) Menurut Usia dan Kecamatan di Kabupaten Bangka Tengah, 2020 <i>Number of Pupils of Elementary School by Age and Subdistrict in Bangka Tengah Regency, 2020</i>	167
4.1.22 Jumlah Siswa Sekolah Menengah Pertama (SMP) Menurut Usia dan Kecamatan di Kabupaten Bangka Tengah, 2020 <i>Number of Pupils of Junior High School by Age and Subdistrict in Bangka Tengah Regency, 2020</i>	168
4.1.23 Jumlah Siswa Sekolah Menengah Atas (SMA) Menurut Usia dan Kecamatan di Kabupaten Bangka Tengah, 2020 <i>Number of Pupils of Senior High School by Age and Subdistrict in Bangka Tengah Regency, 2020</i>	169
4.1.24 Jumlah Siswa Sekolah Menengah Kejuruan (SMK) Menurut Usia dan Kecamatan di Kabupaten Bangka Tengah, 2020 <i>Number of Pupils of Vocational Senior High School by Age and Subdistrict in Bangka Tengah Regency, 2020</i>	170
4.1.25 Jumlah Siswa SD/MI/Paket A Usia 7-12 Tahun Menurut Kecamatan di Kabupaten Bangka Tengah, 2020 <i>Number of Elementary School Student 7-12 Years Old by Subdistrict in Bangka Tengah Regency, 2020</i>	171
4.1.26 Jumlah Siswa SMP/MTs/Paket B Usia 13-15 Tahun Menurut Kecamatan di Kabupaten Bangka Tengah, 2020 <i>Number of Junior High School Student 13-15 Years Old by Subdistrict in Bangka Tengah Regency, 2020</i>	172
4.1.27 Jumlah Siswa SMA/MA/Paket C Usia 15-17 Tahun Menurut Kecamatan di Kabupaten Bangka Tengah, 2020 <i>Number of Senior High School Student 13-15 Years Old by Subdistrict in Bangka Tengah Regency, 2020</i>	173

4.1.28	Perbandingan Persentase Kelulusan Murid SD/SMP/SMA Negeri Menurut Kecamatan di Kabupaten Bangka Tengah, 2020 <i>Comparison of People Graduated Percentage of State Elementary School/State Junior High School/State Senior High School by Subdistrict in Bangka Tengah Regency, 2020</i>	174
4.1.29	Persentase Penduduk Usia 7-24 Tahun Menurut Jenis Kelamin, Kelompok Umur Sekolah, dan Partisipasi Sekolah di Kabupaten Bangka Tengah, 2020 <i>Percentage of Population Aged 7-24 Years Old by Sex, Age Group, dan School Participation in Bangka Tengah Regency, 2020</i>	175
4.1.30	Persentase Penduduk Berumur 15 Tahun ke Atas yang Melek Huruf Menurut Kelompok Umur di Kabupaten Bangka Tengah, 2019 dan 2020 <i>Percentage of Literate People Aged 15 Years and Over by Age Group in Bangka Tengah Regency, 2019 and 2020</i>	176
4.1.31	Jumlah Siswa Putus Sekolah SD/MI Menurut Kecamatan di Kabupaten Bangka Tengah, 2020 <i>Number of Dropout for Elementary School by Subdistrict in Bangka Tengah Regency, 2020</i>	177
4.1.32	Jumlah Siswa Putus Sekolah SMP/MTs Menurut Kecamatan di Kabupaten Bangka Tengah, 2020 <i>Number of Dropout for Junior High School by Subdistrict in Bangka Tengah Regency, 2020</i>	178
4.1.33	Jumlah Siswa Putus Sekolah SMA/MA Menurut Kecamatan di Kabupaten Bangka Tengah, 2020 <i>Number of Dropout for Senior High School by Subdistrict in Bangka Tengah Regency, 2020</i>	179
4.1.34	Jumlah Desa ¹ /Kelurahan yang Memiliki Fasilitas Sekolah Menurut Kecamatan dan Tingkat Pendidikan di Kabupaten Bangka Tengah, 2014– 2020 <i>Number of Villages¹/Urban Village Having Educational Facilities by Subdistrict and Educational Level in Bangka Tengah Regency, 2014–2020</i>	180

4.1.35	Jumlah Taman Penitipan Anak, Kelompok Bermain, PAUD, dan Satuan PAUD Sejenis di Kabupaten Bangka Tengah, 2018-2020 <i>Number of Child Care Par, Play Group, Early Childhood Education, and Similar Early Child Labor Unit in Bangka Tengah Regency, 2018-2020 ..</i>	185
4.1.36	Jumlah Ruang Kelas Taman Kanak-Kanak Menurut Kondisi di Kabupaten Bangka Tengah, 2020 <i>Number of Kindegarten Classroom by Its Condition in Bangka Tengah Regency, 2020</i>	186
4.1.37	Jumlah Kursus-Kursus yang Diselenggarakan Bidang Pendidikan Masyarakat Kanwil Dinas Pendidikan dan Swasta di Kabupaten Bangka Tengah, 2020 <i>Number of Courses that Organized by Society Education in Education Services and Private in Bangka Tengah Regency, 2020</i>	187
4.1.38	Jumlah Gelanggang/Balai Pemuda (selain milik swasta) di Kabupaten Bangka Tengah, 2020 <i>The Number of Venue/Youth Center (except the private property) in Bangka Tengah Regency, 2020</i>	188
4.1.39	Jumlah Sarana dan Prasarana Olahraga Menurut Kondisi di Kabupaten Bangka Tengah, 2020 <i>Number of Sports Facilities and Infrastructures by Subdistrict in Bangka Tengah Regency, 2020</i>	189
4.1.40	Rasio Lapangan Olahraga per 1000 Penduduk di Kabupaten Bangka Tengah, 2020 <i>Field Sport Exercises Ratio per 1000 Population by Subdistrict in Bangka Tengah Regency, 2020</i>	190
4.2	KESEHATAN/HEALTH	
4.2.1	Jumlah Desa ¹ /Kelurahan Yang Memiliki Sarana Kesehatan Menurut Kecamatan di Kabupaten Bangka Tengah, 2014– 2020 <i>Number of Villages¹ Having Health Facilities by Subdistrict in Bangka Tengah Regency, 2014-2020.....</i>	191
4.2.2	Jumlah Fasilitas Kesehatan Menurut Kecamatan di Kabupaten Bangka Tengah, 2020 <i>Number of Helth Facilities by Subdistrict in Bangka Tengah Regency,</i>	

	Halaman Page
2020.....	197
4.2.3 Jumlah Rumah Sakit Umum, Rumah Sakit Khusus, Rumah Sakit/ Rumah Bersalin, Puskesmas, Klinik/Balai Kesehatan, Posyandu, dan Polindes Menurut Kecamatan di Kabupaten Bangka Tengah, 2019 dan 2020 <i>Number of General Hospital, Special Hospital, Maternity Hospital and Public Health Center, Medical Clinic, Integrated Service Post, Village maternity Cottage by Subdistrict in Bangka Tengah Regency, 2019 and 2020.....</i>	199
4.2.4 Jumlah Tenaga Kesehatan Menurut Kecamatan di Kabupaten Bangka Tengah, 2020 <i>Number of Medical Personnel by Subdistrict in Bangka Tengah Regency, 2020.....</i>	202
4.2.5 Jumlah Tenaga Kesehatan Menurut Unit Kerja di Kabupaten Bangka Tengah, 2020 <i>Number of Health Personnel by Work Unit in Bangka Tengah Regency, 2020.....</i>	203
4.2.6 Jumlah Dokter Spesialis, Dokter Umum, dan Dokter Gigi Menurut Sarana Pelayanan Kesehatan di Kabupaten Bangka Tengah, 2020 <i>Number of Specialist Doctor, Generalist Doctor, and Dentist in Bangka Tengah Regency, 2020.....</i>	205
4.2.7 Jumlah Tenaga Kerja Menurut Jenis Tenaga Kesehatan di RSUD Bangka Tengah, 2020 <i>Number of Workers by Type of Health Workers in Regional Public Hospital in Bangka Tengah General Hospital, 2020.....</i>	206
4.2.8 Jumlah Kasus 10 Penyakit Terbanyak di Kabupaten Bangka Tengah 2020 <i>Number of Cases of The 10 Most Diseases in Bangka Tengah Regency, 2020.....</i>	207
4.2.9 Jumlah Kasus HIV/AIDS, IMS, DBD, Diare, TB, dan Malaria Menurut Kecamatan di Kabupaten Bangka Tengah, 2020 <i>Number of Cases of HIV/AIDS, Sexually Transmitted Infection, Dengue Fever, Diarrhea, Tuberculosis (TB) and Malaria by Subdistrict in Bangka Tengah Regency, 2020.....</i>	208

4.2.10	Jumlah Kunjungan Rawat Jalan, Rawat Inap, dan Kunjungan Gangguan Jiwa di Sarana Pelayanan Kesehatan Kabupaten Bangka Tengah, 2020 <i>Number of Outpatient, Inpatient and Mental Disorders Visits in Health Service Facilities of Bangka Tengah Regency, 2020</i>	209
4.2.11	Jumlah Klinik Keluarga Berencana (KKB), Pos Pelayanan Keluarga Berencana Desa (PPKBD), dan PLKB Menurut Kecamatan di Kabupaten Bangka Tengah, 2020 <i>Number of Family Planning Clinics, Village Family Planning Service Units, PPLKB and PLKB by Subdistrict in Bangka Tengah Regency, 2020</i>	210
4.2.12	Jumlah Peserta KB Baru Menurut Alat Kontrasepsi dan Kecamatan di Kabupaten Bangka Tengah, 2020 <i>Number of New Family Planning Participant by Contraception Method and Subdistrict in Bangka Tengah Regency, 2020</i>	211
4.2.13	Jumlah Pasangan Usia Subur dan Peserta KB Menurut Kecamatan di Kabupaten Bangka Tengah, 2020 <i>Number of Eligible Couples and Family Planning Participants by Subdistrict in Bangka Tengah Regency, 2020</i>	213
4.2.14	Jumlah Kunjungan K4, Kurang Energi Kronis (KEK), dan Mendapat Tablet Zat Besi (Fe) di Kabupaten Bangka Tengah, 2020 <i>Number of Pregnant Women, Those with One Visit and Four Visits of Antenatal Care, Chronic Energy Deficiency (CED) and Receiving Iron Supplement in Bangka Tengah Regency, 2020</i>	215
4.2.15	Jumlah Bayi Lahir, Bayi Berat Badan Lahir Rendah (BBLR), BBLR Dirujuk, dan Bergizi Buruk Menurut Kecamatan di Kabupaten Bangka Tengah, 2020 <i>Number of Births, Babies with Low Birth Weights (LBW), Terated LBW, and Malnutrition Cases by Subdistrict in Bangka Tengah Regency, 2020</i>	216
4.2.16	Jumlah Kelahiran dan Kematian Bayi dan Balita Menurut Kecamatan dan Puskesmas di Kabupaten Bangka Tengah, 2020 <i>Number of Birth and Death Infant and Baby Under Five by Subdistrict and Public Health Center in Bangka Tengah Regency, 2020</i>	217
4.2.17	Jumlah Kematian Maternal Menurut Kecamatan dan Puskesmas di Kabupaten Bangka Tengah, 2020	

	<i>Number of Maternal Mortality by Subdistrict and Public Health Center in Bangka Tengah Regency, 2020</i>	219
4.2.18	Persentase Balita yang Pernah Mendapat Imunisasi Menurut Jenis Imunisasi di Kabupaten Bangka Tengah, 2020 <i>Percentage of Children Under Five Years Who Had Immunization by Type of Immunization in Bangka Tengah Regency, 2020.....</i>	230
4.2.19	Persentase Penduduk Usia 15 Tahun Ke Atas yang Merokok dalam Sebulan Terakhir Menurut Kecamatan dan Kelompok Umur di Kabupaten Bangka Tengah, 2020 <i>Percentage of People Aged 15 Years and Above Who are Smoking During a Month Prior to The Survey by Subdistrict and Age Group in Bangka Tengah Regency, 2020</i>	221
4.2.20	Persentase Penduduk yang Mempunyai Keluhan Kesehatan dan Berobat Jalan Selama Sebulan Terakhir Menurut Kecamatan, 2016–2020 <i>Percentage of People Who Had Health Complaint and Had Outpatient During a Month Prior to the Survey by Subdistrict, 2016-2020.....</i>	222
4.3	AGAMA DAN SOSIAL LAINNYA/RELIGION AND OTHER SOCIAL AFFAIRS	
4.3.1	Jumlah Penduduk Menurut Kecamatan dan Agama yang Dianut di Kabupaten Bangka Tengah, 2020 <i>Population by Subdistrict and Religion in Bangka Tengah Regency, 2020.....</i>	223
4.3.2	Jumlah Tempat Peribadatan Menurut Kecamatan di Kabupaten Bangka Tengah, 2020 <i>Number of Places of Worship by Subdistrict in Bangka Tengah Regency, 2020.....</i>	224
4.3.3	Jumlah Nikah Menurut Kecamatan di Kabupaten Bangka Tengah 2018 - 2020 <i>Number of Marriage by Subdistrict in Bangka Tengah Regency 2018 - 2020</i>	225
4.3.4	Jumlah Jemaah Haji yang Berangkat Menurut Jenis Kelamin di Kabupaten Bangka Tengah, 2018-2020 <i>Number of Haji Pilgrim Who Go by Sex in Bangka Tengah Regency,</i>	

	Halaman Page
2018-2020	226
4.4.1 Garis Kemiskinan, Jumlah, dan Persentase Penduduk Miskin di Kabupaten Bangka Tengah, 2011–2020 <i>Poverty Line, Number, and Percentage of Poor People in Bangka Tengah Regency, 2011–2020</i>	227
4.4.2 Indeks Kedalaman Kemiskinan dan Indeks Keparahan Kemiskinan di Kabupaten Bangka Tengah, 2011–2020 <i>Poverty Gap Index and Poverty Severity Index by Region in Bangka Tengah Regency, 2011–2020</i>	228
4.4.3 Rekapitulasi Dana Bantuan Kepada Penyandang Masalah Kesejahteraan Sosial (PMKS) Kabupaten Bangka Tengah, 2020 <i>Recapitulation of Aid Data to Social Prosperity Problem Proprietor in Bangka Tengah Regency, 2020</i>	229
4.4.4 Jumlah Penerima Bantuan (kepala keluarga) dan Anggaran Bantuan Sosial Pangan Menurut Kecamatan, 2020 <i>Number of Aid Recipients (head of household) and Food Social Assistance Budget by Subdistrict, 2020</i>	231
4.4.5 AHH, AHLS, RLS, Pengeluaran Perkapita disesuaikan, Indeks Pembangunan Manusia di Kabupaten Bangka Tengah, 2015–2020 <i>Life Expectancy, Expectancy Year School, Average Years of Schooling, Expenditure per Capita, Human Development Index in Bangka Tengah Regency, 2015–2020</i>	232
4.5 KRIMINALITAS/CRIME	
4.5.1 Jumlah Tindak Pidana, Risiko Penduduk Terjadi Tindak Pidana per 100.000 Penduduk, Persentase Penyelesaian Tindak Pidana, dan Selang Waktu Terjadinya Tindak Pidana Menurut Kecamatan di Kabupaten Bangka Tengah, 2018–2020 <i>Crime Total, Crime Rate per 100,000 Population, Percentage of Crime Clearance, and Time Interval of Crime Occurance by Subdistrict in Bangka Tengah Regency, 2018–2020</i>	234
4.5.2 Jumlah Tindak Pidana Menurut Jenis yang Ditangani oleh Kejaksaan Negeri Bangka Tengah di Kabupaten Bangka Tengah, 2020 <i>Number of Crime Based on Type Handled by The State Attorney Koba</i>	

	Halaman Page
<i>in Bangka Tengah Regency, 2020</i>	238
4.5.3 Jumlah Tindak Pidana Menurut Kepolisian Resort di Kabupaten Bangka Tengah, 2018–2020 <i>Number of Reported Criminal Cases by Subdistrict Police Office in Bangka Tengah Regency, 2018–2020</i>	239
4.5.4 Jumlah Aduan dan Tindak Lanjut Kantor Lingkungan Hidup Menurut Kecamatan di Kabupaten Bangka Tengah, 2020 <i>Number of Complains and Follow-up from The Office of Environmental by Subdistrict in Bangka Tengah Regency, 2020</i>	240
4.5.5 Jumlah Kejahatan/Tindak Pidana yang Diselesaikan di Kabupaten Bangka Tengah, 2018–2020 <i>Crime Cleared in Bangka Tengah Regency, 2018–2020</i>	241
4.5.6 Jumlah Kantor Polisi Menurut Kecamatan dan Wilayah Kerja di Kabupaten Bangka Tengah, 2020 <i>Number of Police Station by Subdistrict and Regional Work in Bangka Tengah Regency, 2020</i>	242
4.5.7 Jumlah Kejadian Demonstrasi di Kabupaten Bangka Tengah, 2020 <i>Total Demonstrasi Events in Bangka Tengah Regency, 2020</i>	243
4.5.8 Jumlah Personil Polisi di Kabupaten Bangka Tengah, 2020 <i>Number of Police Personnel in Bangka Tengah Regency, 2020</i>	244
4.5.9 Jumlah Tindak Kejahatan Menurut Klasifikasi Umur dan Jenis Kelamin di Kabupaten Bangka Tengah, 2020 <i>Perpetrators of Crime Classification by Age and Sex in Bangka Tengah Regency, 2020</i>	245
4.5.10 Resiko Penduduk Terkena Tindak Pidana per 1.000 Penduduk di Kabupaten Bangka Tengah, 2018–2020 <i>Crime Rate per 1.000 Person in Bangka Tengah Regency, 2018–2020</i>	246
4.5.11 Persentase Penyelesaian Tindak Pidana Menurut Kepolisian Resort di Kabupaten Bangka Tengah, 2018–2020 <i>Percentage of Crime Clearance Rate by Subdistrict Police Office in Bangka Tengah Regency, 2018–2020</i>	247
4.5.12 Selang Waktu Terjadinya Tindak Pidana (jam) di Kabupaten Bangka Tengah, 2018–2020	

	Halaman Page
<i>Crime Clock in Bangka Tengah Regency, 2018–2020</i>	248
4.5.13 Jumlah Jaksa dan Non Jaksa Menurut Jenis Kelamin di Kejaksaan Negeri Kabupaten Bangka Tengah, 2020 <i>Number of Prosecutors and Non Prosecutory by Sex in State Prosecutor's Office of Bangka Tengah Regency, 2020</i>	249
4.5.14 Jumlah Perkara Tindak Pidana Umum yang Diterima dan Diselesaikan oleh Kejaksaan Negeri Bangka Tengah di Kabupaten Bangka Tengah, 2020 <i>Number of Reported and Cleared of Criminal Cases by The State Attorney Koba in Bangka Tengah Regency, 2020</i>	250
4.5.15 Jumlah Satpol PP Menurut Wilayah Kerja dan Jenis Kelamin di Kabupaten Bangka Tengah, 2020 <i>Number of Civil Servant at Police Civil Service Unit by Working Area and Sex in Bangka Tengah Regency, 2020</i>	252
4.5.16 Jumlah Penertiban Menurut Objek Sasaran di Kabupaten Bangka Tengah, 2016-2020 <i>Number of Publisher by Target in Bangka Tengah Regency, 2016-2020</i>	253
4.6.1 Jumlah Kejadian Bencana Alam Menurut Kecamatan di Kabupaten Bangka Tengah, 2020 <i>Number of Natural Disaster Events by Subdistrict in Bangka Tengah Regency, 2020</i>	254
4.6.2 Jumlah Desa ¹ /Kelurahan yang Mengalami Bencana Alam ² Menurut Kecamatan di Kabupaten Bangka Tengah, 2011–2020 <i>Number of Villages¹/Kelurahan that Had Natural Disaster² by Subdistrict in Bangka Tengah Regency, 2011–2020</i>	256
4.6.3 Jumlah Kerusakan Rumah yang Diakibatkan Bencana Alam Menurut Kecamatan di Kabupaten Bangka Tengah, 2019 dan 2020 <i>Number of Damaged Houses Due to Natural Disaster by Subdistrict in Bangka Tengah Regency, 2019 and 2020</i>	259
4.6.4 Jumlah Korban Manusia yang Diakibatkan Bencana Alam Menurut Kecamatan di Kabupaten Bangka Tengah, 2020 <i>Number of Humans Victims Due to Natural Disaster by Subdistrict in Bangka Tengah Regency, 2020</i>	261

4.6.5	Jumlah Panti Asuhan, Panti Wreda, Panti Sosial Lainnya Menurut Jumlah Penghuni dan Jenis Kelamin di Kabupaten Bangka Tengah 2020 <i>Number of Reformatory, Wreda Panti, Another Social Panti by Number of Member and Sex in Bangka Tengah Regency, 2020</i>	272
4.6.6	Nama-nama Sarana Sosial, Status dan Jumlah Penghuninya di Kabupaten Bangka Tengah, 2020 <i>The Names of The Social Support, Status and Number of Its Residents in Bangka Tengah Regency, 2020</i>	273
4.6.7	Jumlah Arsip yang Tersimpan Menurut Jenis Dokumen di Kabupaten Bangka Tengah, 2018-2020 <i>Number of Records Stored by Type of Documents in Bangka Tengah Regency, 2018-2020</i>	274
4.6.8	Jumlah Buku Menurut Kategori yang Tersedia di Perpustakaan Kabupaten Bangka Tengah, 2018-2020 <i>Number of Books are Available in Library by Category in Libraries of Bangka Tengah Regency, 2018-2020</i>	275
4.6.9	Jumlah Organisasi Kemasyarakatan yang Terdata di BPB-KESBANGPOL Menurut Kecamatan dan Jenis Organisasi di Kabupaten Bangka Tengah, 2020 <i>Number of Community Based Organizations Recorded at Office of National Unity and Community Protection by Subdistrict and Type of Organization in Bangka Tengah Regency, 2020</i>	276
4.6.10	Jumlah Organisasi Massa yang Mendaftar Tahun ini dan Terdaftar di Kabupaten Bangka Tengah, 2019-2020 <i>Number of Mass Organizations Register This Year and Registered in Bangka Tengah Regency, 2019-2020</i>	278
4.6.11	Jumlah Limbah Bahan Berbahaya dan Beracun (B3) yang Diawasi Menurut Kecamatan di Kabupaten Bangka Tengah, 2020 <i>Number of Monitoring The Controlled Management of Hazardous and Toxic Waste by Subdistrict in Bangka Tengah Regency, 2020</i>	279
4.6.12	Rasio Tempat Pembuangan Sampah (TPS) per Satuan Penduduk Menurut Kecamatan di Kabupaten Bangka Tengah, 2020 <i>Ratio of Waste Disposal Sites per Unit Population by Subdistrict in</i>	

	Halaman Page
<i>Bangka Tengah Regency, 2020</i>	280
4.6.13 Volume Sampah yang Ditangani Menurut Kecamatan di Kabupaten Bangka Tengah, 2020 <i>The Volume of Waste Handled by Subdistrict in Bangka Tengah Regency, 2020</i>	281
4.6.14 Distribusi Persentase Rumah Tangga Menurut Kecamatan dan Penggunaan Fasilitas Tempat Buang Air Besar di Kabupaten Bangka Tengah, 2020 <i>Percentage Distribution of Household Population by Subdistrict and Type of Toilet Facility Used by The Household in Bangka Tengah Regency, 2020</i>	282
5. PERTANIAN, KEHUTANAN, PETERNAKAN, DAN PERIKANAN/ AGRICULTURE, FORESTRY, LIVESTOCK, AND FISHERY	
5.1 HORTIKULTURA/HORTICULTURE	
5.1.1 Luas Lahan Menurut Jenis Penggunaan di Kabupaten Bangka Tengah (ha),2020 <i>Total Area of Land by Kind of Land Use in Bangka Tengah Regency (ha), 2020</i>	301
5.1.2 Luas Lahan Sawah Menurut Kecamatan dan Jenis Pengairan di Kabupaten Bangka Tengah (ha), 2020 <i>Area of Wetland by Subdistrict and Type of Irrigation in Bangka Tengah Regency (ha), 2020</i>	302
5.1.3 Luas Irigasi Sawah Menurut Kecamatan di Kabupaten Bangka Tengah, 2020 <i>Rice Field Irrigation Area by Subdistrict in Bangka Tengah Regency 2020</i>	303
5.1.4 Luas Lahan Tegal/Kebun, Ladang/Huma, dan Lahan yang Sementara Tidak Diusahakan Menurut Kecamatan di Kabupaten Bangka Tengah (ha), 2020 <i>Area of Dry Field/Garden, Shifting Cultivation, Land and Temporarily Unused Land by Subdistrict in Bangka Tengah Regency (ha), 2020</i>	304
5.1.5 Luas Panen, Produktivitas, Produksi Padi Sawah Menurut Kecamatan di Kabupaten Bangka Tengah (ha), 2020	

	Halaman Page
<i>Harvested Area, Productivity, dan Production of Wetland Paddy by Subdistrict in Bangka Tengah Regency (ha), 2020</i>	305
5.1.6 Luas Panen, Produktivitas, Produksi Padi Ladang Menurut Kecamatan di Kabupaten Bangka Tengah (ha), 2020 <i>Harvested Area, Productivity, dan Production of Dryland Paddy by Subdistrict in Bangka Tengah Regency (ha), 2020</i>	306
5.1.7 Luas Panen, Produksi dan Produktivitas Tanaman Pangan di Kabupaten Bangka Tengah (ha), 2014-2020 <i>Harvested Area, Production, and Productivity of Food Crops in Bangka Tengah Regency (ha), 2014-2020</i>	307
5.1.8 Luas Panen Jagung, Kedelai, Kacang Tanah, Kacang Hijau, Ubi Kayu, Ubi Jalar Menurut Kecamatan di Kabupaten Bangka Tengah (ha) 2020 <i>Harvested Area of Maize, Soybean, Peanut, Mungbean, Cassava, and Sweet Potato by Subdistrict in Bangka Tengah Regency (ha), 2020</i>	314
5.1.9 Luas Panen Padi Sawah dan Padi Ladang Menurut Kecamatan di Kabupaten Bangka Tengah (ha), 2020 <i>Harvested Area of Wetland and Dryland Paddy by Subdistrict in Bangka Tengah Regency (ha), 2020</i>	315
5.1.10 Produksi Jagung dan Kedelai Menurut Kecamatan di Kabupaten Bangka Tengah (ha), 2020 <i>Production of Maize and Soybeans by Subdistrict in Bangka Tengah Regency (ha), 2020</i>	316
5.1.11 Sebaran Wilayah Kerentanan dan Ketahanan Pangan Menurut Kecamatan di Kabupaten Bangka Tengah (ha), 2020 <i>Distribution of Vulnerability and Food Security by Subdistrict in Bangka Tengah Regency (ha), 2020</i>	317
5.1.12 Sistem Kewaspadaan Pangan dan Gizi (SKPG) di Kabupaten Bangka Tengah (ha), 2018-2020 <i>Distribution of Vulnerability and Food Security by Subdistrict in Bangka Tengah Regency (ha), 2018-2020</i>	318
5.1.13 Produksi Tanaman Obat-obatan Menurut Kecamatan di Kabupaten Bangka Tengah (ha), 2020 <i>Production of Medicines Crop by Subdistrict in Bangka Tengah Regency</i>	

	Halaman Page
(ha), 2020.....	319
5.2.1 Luas Panen Tanaman Sayuran Menurut Kecamatan dan Jenis Tanaman di Kabupaten Bangka Tengah (ha), 2019 dan 2020 <i>Harvested Area of Vegetables by Subdistrict and Kind of Plant in Bangka Tengah Regency (ha), 2019 and 2020.....</i>	320
5.2.2 Produksi Tanaman Sayuran Menurut Kecamatan dan Jenis Tanaman di Kabupaten Bangka Tengah (ton), 2019 dan 2020 <i>Production of Vegetables by Subdistrict and Kind of Plant in Bangka Tengah Regency (ton), 2019 and 2020</i>	
5.2.3 Luas Panen Tanaman Sayuran dan Buah-buahan Semusim Menurut Jenis Tanaman di Kabupaten Bangka Tengah (ha), 2017–2020 <i>Harvested Area of Seasonal Vegetables and Fruits by Kind of Plant in Bangka Tengah Regency (ha), 2017–2020.....</i>	326
5.2.4 Produksi Tanaman Sayuran dan Buah-buahan Semusim Menurut Jenis Tanaman di Kabupaten Bangka Tengah (ton), 2017–2020 <i>Production of Seasonal Vegetables and Fruits by Kind of Plant in Bangka Tengah Regency (ha), 2017–2020.....</i>	327
5.2.5 Luas Panen, Produksi, dan Produktivitas Tanaman Sayuran Menurut Komoditi di Kabupaten Bangka Tengah (ha), 2020 <i>Harvested Area, Production, and Productivity of Horticulture Crops by Commodity in Bangka Tengah Regency (ha), 2020</i>	328
5.2.6 Produksi Buah–Buahan dan Sayuran Tahunan Menurut Jenis Tanaman di Kabupaten Bangka Tengah (kuintal), 2017–2020 <i>Production of Annual Fruits and Vegetables by Kind of Plant in Bangka Tengah Regency (quintal), 2017–2020.....</i>	329
5.2.7 Jumlah Tanaman yang Menghasilkan dan Produksi Tanaman Menurut Komoditi di Kabupaten Bangka Tengah, 2020 <i>Number of Producing Crops and Production of Fruits by Commodity in Bangka Tengah Regency, 2020.....</i>	330
5.2.8 Produksi Buah-buahan Menurut Kecamatan dan Jenis Tanaman di Kabupaten Bangka Tengah (kuintal), 2019 dan 2020 <i>Production of Fruits by Subdistrict and Kind of Plant in Bangka Tengah Regency (quintal), 2019 and 2020.....</i>	331

5.2.9	Luas Panen Tanaman Biofarmaka Menurut Jenis Tanaman di Kabupaten Bangka Tengah (m ²), 2017–2020 <i>Harvested Area of Medicinal Plants by Kind of Plant in Bangka Tengah Regency (m²), 2017–2020</i>	334
5.2.10	Produksi Tanaman Biofarmaka Menurut Jenis Tanaman di Kabupaten Bangka Tengah (kg), 2017–2020 <i>Production of Medicinal Plants by Kind of Plant in Bangka Tengah Regency (kg), 2017–2020</i>	335
5.2.11	Luas Panen Tanaman Biofarmaka Menurut Kecamatan dan Jenis Tanaman di Kabupaten Bangka Tengah (m ²), 2019 dan 2020 <i>Harvested Area of Medicinal Plants by Subdistrict and Kind of Plant in Bangka Tengah Regency (m²), 2019 and 2020</i>	336
5.2.12	Produksi Tanaman Biofarmaka Menurut Kecamatan dan Jenis Tanaman di Kabupaten Bangka Tengah (kg), 2019 dan 2020 <i>Production of Medicinal Plants by Subdistrict and Kind of Plant in Bangka Tengah Regency (kg), 2019 and 2020</i>	338
5.2.13	Luas Panen Tanaman Hias Menurut Jenis Tanaman di Kabupaten Bangka Tengah (m ²), 2017–2020 <i>Harvested Area of Ornamental Plants by Kind of Plant in Bangka Tengah Regency (m²), 2017–2020</i>	340
5.2.14	Produksi Tanaman Hias Menurut Kecamatan dan Jenis Tanaman di Kabupaten Bangka Tengah (tangkai), 2019 dan 2020 <i>Production of Ornamental Plants by Subdistrict and Kind of Plant in Bangka Tengah Regency (stalks), 2019 and 2020</i>	341
5.2.15	Produksi Tanaman Hias Menurut Jenis Tanaman di Kabupaten Bangka Tengah (tangkai), 2017–2020 <i>Production of Ornamental Plants by Kind of Plant in Bangka Tengah Regency (stalks), 2017–2020</i>	343
5.3 KEHUTANAN/FORESTRY		
5.3.1	Luas Areal Tanaman Perkebunan Menurut Kecamatan dan Jenis Tanaman di Kab. Bangka Tengah (ribu ha), 2020 <i>Planted Area of Estate Crops by Subdistrict and Type of Crops in Bangka Tengah Regency (thousand ha), 2020</i>	344

5.3.2	Produksi Perkebunan Menurut Kecamatan dan Jenis Tanaman di Kabupaten Bangka Tengah (ribu ton), 2020 <i>Production of Estates by Subdistrict and Type of Crops in Bangka Tengah Regency (thousand tons), 2020</i>	346
5.3.3	Jumlah Perkebunan Besar Kelapa Sawit Menurut Kecamatan di Kabupaten Bangka Tengah, 2018-2020 <i>Number of Large Estate Crops of Palm Oii Trees by Subdistrict in Bangka Tengah Regency, 2018-2020</i>	348
5.3.4	Luas Area, Produksi dan Produktivitas Aren Menurut Kecamatan di Kabupaten Bangka Tengah, 2020 <i>Area, Production and Productivity of Aren by Subdistrict in Bangka Tengah Regency, 2020</i>	349
5.3.5	Luas Area, Produksi dan Produktivitas Cengkeh Menurut Kecamatan di Kabupaten Bangka Tengah, 2020 <i>Area, Production and Productivity of Clove by Subdistrict in Bangka Tengah Regency, 2020</i>	350
5.3.6	Luas Area, Produksi dan Produktivitas Jambu Mete Menurut Kecamatan di Kabupaten Bangka Tengah, 2020 <i>Area, Production and Productivity of Cashew by Subdistrict in Bangka Tengah Regency, 2020</i>	351
5.3.7	Luas Area, Produksi dan Produktivitas Kakao Menurut Kecamatan di Kabupaten Bangka Tengah, 2020 <i>Area, Production and Productivity of Cocoa by Subdistrict in Bangka Tengah Regency, 2020</i>	352
5.3.8	Luas Area, Produksi dan Produktivitas Karet Menurut Kecamatan di Kabupaten Bangka Tengah, 2020 <i>Area, Production and Productivity of Rubber by Subdistrict in Bangka Tengah Regency, 2020</i>	353
5.3.9	Luas Area, Produksi dan Produktivitas Kelapa Menurut Kecamatan di Kabupaten Bangka Tengah, 2020 <i>Area, Production and Productivity of Coconut by Subdistrict in Bangka Tengah Regency, 2020</i>	354
5.3.10	Luas Area, Produksi dan Produktivitas Kelapa Sawit Menurut Kecamatan di Kabupaten Bangka Tengah, 2020	

	Halaman Page
<i>Area, Production and Productivity of Oil Palm by Subdistrict in Bangka Tengah Regency, 2020</i>	355
5.3.11 Luas Area, Produksi dan Produktivitas Kemiri Menurut Kecamatan di Kabupaten Bangka Tengah, 2020 <i>Area, Production and Productivity of Candlenut by Subdistrict in Bangka Tengah Regency, 2020</i>	356
5.3.12 Luas Area, Produksi dan Produktivitas Kopi Menurut Kecamatan di Kabupaten Bangka Tengah, 2020 <i>Area, Production and Productivity of Coffee by Subdistrict in Bangka Tengah Regency, 2020</i>	357
5.3.13 Luas Area, Produksi dan Produktivitas Lada Menurut Kecamatan di Kabupaten Bangka Tengah, 2020 <i>Area, Production and Productivity of Pepper by Subdistrict in Bangka Tengah Regency, 2020</i>	358
5.3.14 Luas Area, Produksi dan Produktivitas Pinang Menurut Kecamatan di Kabupaten Bangka Tengah, 2020 <i>Area, Production and Productivity of Arecanut by Subdistrict in Bangka Tengah Regency, 2020</i>	359
5.3.15 Luas Tanaman Perkebunan Menurut Kecamatan dan Jenis Tanaman di Kabupaten Bangka Tengah (hektar), 2020 <i>Planted Area of Estate Crops by Subdistrict and Kind of Crops in Bangka Tengah Regency (hectare), 2020</i>	360
5.4.1 Luas Kawasan Hutan dan Perairan Menurut Kecamatan di Kabupaten Bangka Tengah (ha), 2020 <i>Forest and Inland Water Area by Subdistrict in Bangka Tengah Regency (ha), 2020</i>	362
5.4.2 Luas Kawasan Hutan Menurut Fungsinya di Kabupaten Bangka Tengah, 2020 <i>Forestry Area by Function in Bangka Tengah Regency, 2020</i>	363
5.4.3 Produksi Kayu Hutan Menurut Jenis Produksi di Kabupaten Bangka Tengah (m ³), 2014-2020 <i>Timber Production by Type of Product in Bangka Tengah Regency (m³), 2014-2020</i>	364

5.4.4	Luas Ruang untuk Kawasan Hutan Menurut Jenis Penggunaan Lahan di Kabupaten Bangka Tengah, 2020 <i>Area Allocation for Forestry by Type of Land Use in Bangka Tengah Regency, 2020</i>	365
5.5 PETERNAKAN/LIVESTOCK		
5.5.1	Populasi Ternak Menurut Kecamatan dan Jenis Ternak di Kabupaten Bangka Tengah, 2020 <i>Livestock Population by Subdistrict and Kind of Livestock in Bangka Tengah Regency, 2020</i>	366
5.5.2	Jumlah Ternak yang Dipotong Menurut Kecamatan dan Jenis Ternak di Kabupaten Bangka Tengah, 2020 <i>Livestock Slaughtered by Subdistrict and Kind of Livestock in Bangka Tengah Regency, 2020</i>	368
5.5.3	Jumlah Ternak yang Masuk Menurut Kecamatan dan Jenis Ternak di Kabupaten Bangka Tengah, 2020 <i>Total of Incoming Livestock Population by Subdistrict and Kind of Livestock in Bangka Tengah Regency, 2020</i>	370
5.5.4	Jumlah Ternak yang Keluar Menurut Kecamatan dan Jenis Ternak di Kabupaten Bangka Tengah, 2020 <i>Total of Come Out Livestock Population by Subdistrict and Kind of Livestock in Bangka Tengah Regency, 2020</i>	372
5.5.5	Jumlah Populasi Ternak, Jumlah Pematangan, Produksi Daging dan Produksi Telur di Kabupaten Bangka Tengah, 2016-2020 <i>Number of Livestock Population, Slaughtered, Production of Meat and Eggs in Bangka Tengah Regency, 2016-2020</i>	374
5.5.6	Jumlah Kelahiran Ternak Menurut Kecamatan dan Jenis Ternak di Kabupaten Bangka Tengah, 2020 <i>Total of Livestock Fertility by Subdistrict and Kind of Livestock in Bangka Tengah Regency, 2020</i>	378
5.6 PERIKANAN/FISHERY		
5.6.1	Jumlah Rumah Tangga Perikanan Tangkap, Budidaya, Pengolahan dan Pengumpul di Kabupaten Bangka Tengah, 2010-2020 <i>Number of Fisherman, Cultivation, Processing and Collector</i>	

	Halaman Page
<i>Households in Bangka Tengah Regency, 2010-2020</i>	380
5.6.2 Jumlah Rumah Tangga Perikanan Tangkap Menurut Kecamatan di Kabupaten Bangka Tengah, 2019 dan 2020 <i>Number of Fish Capture Households by Subdistrict in Bangka Tengah Regency, 2019 and 2020</i>	381
5.6.3 Produksi dan Nilai Produksi Perikanan Tangkap Menurut Kecamatan dan Jenis Penangkapan di Kabupaten Bangka Tengah, 2020 <i>Production and Production Value of Fish Capture by Subdistrict and Type of Captures in Bangka Tengah Regency, 2020</i>	382
5.6.4 Produksi dan Nilai Produksi Perikanan Tangkap di Perairan Umum Menurut Kecamatan dan Lokasi di Kabupaten Bangka Tengah, 2020 <i>Production and Production Value of Inland Open Water Capture Fisheries by Subdistrict and Location in Bangka Tengah Regency, 2020</i>	384
5.6.5 Produksi dan Nilai Produksi Perikanan Budidaya Menurut Kecamatan dan Jenis Budidaya di Kabupaten Bangka Tengah, 2020 <i>Production and Production Value of Aquaculture by Subdistrict and Type of Culture in Bangka Tengah Regency, 2020</i>	387
5.6.6 Produksi Perikanan Laut dan Perikanan Darat Menurut Kecamatan di Kabupaten Bangka Tengah (ton), 2020 <i>Production of Fish Capture Households by Subdistrict in Bangka Tengah Regency (ton), 2020</i>	394
5.6.7 Jumlah Sarana Perahu/Kapal Penangkap Ikan Laut dan Jumlah Nelayan Menurut Kecamatan di Kabupaten Bangka Tengah, 2020... <i>Number of Boat/Ship and Number of Fisherman by Subdistrict in Bangka Tengah Regency, 2020</i>	395
5.6.8 Jumlah Rumah Tangga Perikanan Budidaya Menurut Kecamatan dan Jenis Budidaya di Kabupaten Bangka Tengah, 2020 <i>Number of Aquaculture Households by Subdistrict and Type of Aquaculture in Bangka Tengah Regency, 2020</i>	397
5.6.9 Jumlah Rumah Tangga Perikanan Budidaya dan Luas Areal Budidaya Ikan Menurut Kecamatan di Kabupaten Bangka Tengah, 2020 <i>Number of Aquaculture Households and Aquaculture Areas by Subdistrict in Bangka Tengah Regency, 2020</i>	399

5.6.10	Jumlah Rumah Tangga Perikanan (RTP), Jumlah Kepemilikan Perahu, dan Jumlah Nelayan Perikanan Laut di Kabupaten Bangka Tengah, 2020 <i>Number of Fishery Household, Boat Owned, and Fisherman in Bangka Tengah Regency, 2020</i>	400
5.6.11	Jumlah Perahu/Kapal Menurut Kecamatan dan Jenis Kapal di Kabupaten Bangka Tengah, 2020 <i>Number of Fishing Boats by Subdistrict and Type of Boat in Bangka Tengah Regency, 2020</i>	402
5.6.12	Nama Gapoktan Menurut Kecamatan di Kabupaten Bangka Tengah 2020 <i>Name of Farmers Association by Subistrict in Bangka Tengah Regency, 2020</i>	403
6.	INDUSTRI, PERTAMBANGAN, DAN ENERGI/INDUSTRY, MINING, AND ENERGY	
6.1	INDUSTRI/INDUSTRY	
6.1.1	Pertumbuhan Industri Formal dan Investasi MenurutKlasifikasi Industri di Kabupaten Bangka Tengah, 2020 <i>Formal Industrial Growth and Investment by Industry Classification in Bangka Tengah Regency, 2020</i>	416
6.2	ENERGI/ENERGY	
6.2.1	Daya Terpasang, Produksi, dan Distribusi Listrik PT. PLN (Persero) pada Cabang/Ranting PLN Menurut Kecamatan di Kabupaten Bangka Tengah, 2020 <i>Installed Electricity Power, Production, and Distribution of PT. PLN (Persero) at PLN Branch by Subdistrict in Bangka Tengah Regency, 2020</i>	417
6.2.2	Jumlah Pelanggan Listrik Menurut Kecamatan di Kabupaten Bangka Tengah, 2016–2020 <i>Number of Electricity Customers by Subdistrict in Bangka Tengah Regency, 2016–2020</i>	418

6.2.3	Jumlah Pelanggan dan Air yang Disalurkan Menurut Kecamatan di Kabupaten Bangka Tengah, 2020 <i>Number of Customers and Distributed Water by Subdistrict in Bangka Tengah Regency, 2020</i>	419
6.2.4	Banyaknya Pelanggan PDAM menurut Jenis Konsumen di Kabupaten Bangka Tengah, 2016 – 2020 <i>Total Customers of PDAM by Consumer Type in Bangka Tengah Regency, 2016-2020</i>	420
6.2.5	Jumlah Air Minum yang Disalurkan menurut Bulan Operasi di Kabupaten Bangka Tengah, 2018-2020 <i>Number of Drinking Water Supply by Month Operation in Bangka Tengah Regency, 2018-2020</i>	421
6.3	KONSTRUKSI/CONSTRUCTION	
6.3.1	Jumlah Bangunan yang Ber IMB di Kabupaten Bangka Tengah 2020 <i>The Number of Building Has Building Permits Established in Bangka Tengah Regency, 2020</i>	422
7.	HOTEL DAN PARIWISATA/HOTEL AND TOURISM	
7.1	Jumlah Restoran Dan Penyediaan Makanan Keliling Lainnya, Jasa Boga dan PenyediaMakanan Lainnya yang Membayar Pajak Menurut Kecamatan di Kabupaten Bangka Tengah, 2017–2020 <i>Number of Restaurants and Other Mobile Food Providers, Catering Services and Other Food Providers Thats Pay Taxes by Subdistrict in Bangka Tengah Regency, 2017–2020</i>	431
7.2	Jumlah Wisatawan Nusantara dan Mancanegara di Kabupaten Bangka Tengah, 2017–2020 <i>Number of Domestic and Foreign Tourists in Bangka Tengah Regency, 2017-2020</i>	432
7.3	Jumlah Kamar Tersedia pada Hotel/Akomodasi menurut Kelas Akomodasi di Kabupaten Bangka Tengah(kamar), 2017–2020 <i>Number of Rooms Available at Hotels / Accommodations by Accomodation Class in Bangka Tengah Regency (room), 2017-2020</i>	433
7.4	Jumlah Tempat Tidur Tersedia pada Hotel/Akomodasi Menurut Kelas Akomodasi di Kabupaten Bangka Tengah (tempat tidur),	

	2017-2020	
	<i>Number of Bed Available at Hotels/Accommodations by Accomodation Class in Bangka Tengah Regency (bed), 2017-2020</i>	434
7.5	Jumlah Akomodasi Hotel Menurut Kecamatan di Kabupaten Bangka Tengah, 2019 dan 2020 <i>Number of Hotel Accomodations by Subdistrict in Bangka Tengah Regency, 2019 and 2020.....</i>	435
7.6	Nama Pantai/Objek Wisata dan Daya Tarik Wisata di Kabupaten Bangka Tengah, 2020 <i>Beach/Tourist Object and Interest Place In Bangka Tengah Regency, 2020.....</i>	436
8.	TRANSPORTASI DAN KOMUNIKASI/TRANSPORTATION AND COMMUNICATION	
8.1	TRANSPORTASI/TRANSPORTATION	
8.1.1	Panjang Jalan Menurut Kecamatan dan Pemerintahan yang Berwenang Mengelolanya di Kabupaten Bangka Tengah (km), 2020 <i>Length of Roads by Subdistrict and Level of Government Authority in Bangka Tengah Regency (km), 2020.....</i>	447
8.1.2	Panjang Jalan Menurut Kecamatan dan Jenis Permukaan Jalan di Kabupaten Bangka Tengah (km), 2020 <i>Length of Roads by Subdistrict and Type of Road Surface in Bangka Tengah Regency (km), 2020</i>	448
8.1.3	Panjang Jalan Menurut Kondisi Jalan di Kabupaten Bangka Tengah (km), 2020 <i>Length of Roads by Condition of Roads in Bangka Tengah Regency/ Municipality (km), 2020.....</i>	449
8.1.4	Jumlah Kendaraan Bermotor Menurut Kecamatan dan Jenis Kendaraan di Kabupaten Bangka Tengah, 2020 <i>Number of Motor Vehicles by Subdistrict and Type of Vehicle in Bangka Tengah Regency, 2020</i>	450
8.1.5	Jumlah Angkutan Darat yang Membayar Pajak menurut Jenis Kendaraan Bermotor di Kabupaten Bangka Tengah, 2019 - 2020 <i>Number of Land Transportation that Pay the Tax by Type of Motor</i>	

	Halaman Page
<i>Vehicle in Bangka Tengah Regency, 2019 - 2020</i>	452
8.1.6 Jumlah Kendaraan Angkutan Darat yang Diuji/KIR Ulang dan Baru menurut Jenis Kendaraan di Kabupaten Bangka Tengah, 2020 <i>Number of Land Transport Vehicles That Tested and New by Type of Vehicles in Bangka Tengah Regency, 2020</i>	454
8.1.7 Jumlah Armada Perusahaan Otobus menurut Nama di Kabupaten Bangka Tengah, 2020 <i>Total of Otobus Company by Name in Bangka Tengah Regency, 20</i>	455
8.1.8 Jumlah Pesawat yang Datang dan Berangkat pada Bandar Udara Depati Amir Menurut Bulan di Kabupaten Bangka Tengah Tahun, 2018-2020 <i>Number of Arriving and Leaving Plane in Depati Amir Airport by Month in Bangka Tengah Regency, 2018 - 2020</i>	456
8.1.9 Jumlah Penumpang dan Bagasi Bandar Udara Depati Amir Menurut Bulan di Kabupaten Bangka Tengah, 2020 <i>Number of Passengers and Baggages in Depati Amir Airport by Month in Bangka Tengah Regency, 2020</i>	457
8.1.10 Jumlah kargo dan Pos di Bandar Udara Depati Amir Menurut Bulan di Kabupaten Bangka Tengah, 2020 <i>Number of Cargo and Post in Depati Amir Airport by Month in Bangka Tengah Regency, 2020</i>	458
8.1.11 Jumlah Kunjungan Kapal/Perahu, Lalu Lintas Barang dan Penumpang Menurut Jenis Pelayaran Melalui Pelabuhan Sungai Selan di Kabupaten Bangka Tengah, 2020 <i>Number of Ship/Boat Visited, Goods and passenger traffic by type of Sea Transport by Sungai Selan Harbour in Bangka Tengah Regency, 2020</i>	459
8.1.12 Lalu Lintas Penumpang (Orang) dan Barang (Ton) Angkutan Kapal Laut di Kabupaten Bangka Tengah, 2019 - 2020 <i>The Passenger (Human) and Goods (Ton) Traffic of Ship, Sea Transportation in Bangka Tengah Regency, 2019 - 2020</i>	460
8.2 KOMUNIKASI/COMMUNICATION	
8.2.1 Jumlah Kantor Pos Pembantu Menurut Kecamatan di Kabupaten	

	Bangka Tengah, 2017 – 2020 <i>Number of Post Offices Subsidiaries by Subdistrict in Bangka Tengah Regency, 2017 – 2020</i>	461
8.2.2	Jumlah Surat Biasa yang Dikirim dan Diterima menurut Kantor Pos di Kabupaten Bangka Tengah, 2020 <i>The Passenger (Human) and Goods (Ton) Traffic of Ship, Sea Transportation in Bangka Tengah Regency, 2020</i>	462
8.2.3	Jumlah Surat Kilat yang Dikirim dan Diterima menurut Kantor Pos di Kabupaten Bangka Tengah, 2020 <i>Number of Sent and Received Express Letter by Post Office in Bangka Tengah Regency, 2020</i>	463
8.2.4	Jumlah Paket Pos yang Dikirim dan Diterima menurut KantorPos di Kabupaten Bangka Tengah, 2020 <i>Number of Sent and Received Post Package by Post Office in Bangka Tengah Regency, 2020</i>	464
8.2.5	Jumlah Nominal Wesel yang Dikirim dan Diterima menurut Kantor Pos di Kabupaten Bangka Tengah (ribu rupiah), 2020 <i>Nominal Number of Sent and Received Money Order by Post Office in Bangka Tengah Regency (thousand rupiahs), 2020</i>	465
9.	KEUANGAN DAERAH, KOPERASI, DAN HARGA-HARGA/LOCAL FINANCE, COOPERATIVE, AND PRICES	
9.1	KOPERASI/COOPERATIVE	
9.1.1	Jumlah Koperasi Aktif Menurut Kecamatan di Kabupaten Bangka Tengah, 2017–2020 <i>Number of Active Cooperative by Subdistrict in Bangka Tengah Regency, 2017–2020</i>	472
9.1.2	Jumlah Koperasi Menurut Jenis Koperasi dan Kecamatan di Kabupaten Bangka Tengah, 2020 <i>Number of Cooperative by Kind of Cooperative and Subdistrict in Bangka Tengah Regency, 2020</i>	473
9.1.3	Jumlah Koperasi, KUD dan Anggota menurut Jenisnya di Kabupaten Bangka Tengah, 2020 <i>Number of Cooperation, Village Cooperation and Its Members by</i>	

	Halaman Page
<i>Type in Bangka Tengah Regency, 2020</i>	474
9.1.4 Jumlah Koperasi Sekolah menurut Kecamatan di Kabupaten Bangka Tengah, 2020 <i>Number of School Cooperation by Subdistrict in Bangka Tengah Regency, 2020</i>	475
9.1.5 Perkembangan Kegiatan Perkoperasian di Kabupaten Bangka Tengah, 2018 - 2020 <i>Development of Cooperation Activity in Bangka Tengah Regency, 2018 - 2020</i>	476
9.1.6 Jumlah Modal Sendiri, Modal Luar dan Sisa Hasil Usaha Koperasi Menurut Kecamatan di Kabupaten Bangka Tengah (ribu rupiah)2020 <i>Number of Capital Financial and Surplus of Cooperatives by Subdistrict in Bangka Tengah Regency (thousand rupiahs), 2020</i>	477
9.2 HARGA-HARGA/PRICES	
9.2.1 Rata-rata Harga Bahan Kebutuhan Pokok dalam Kabupaten Bangka Tengah Dirinci per Bulan (rupiah), 2020 <i>The Average Price of Basic Needs by Month in Bangka Tengah Regency (rupiahs), 2020</i>	478
9.2.2 Rata-rata Harga Makanan dalam Kabupaten Bangka Tengah Dirinci per Bulan (rupiah), 2020 <i>The Average Price of Food Comoditiies by Month in Bangka Tengah Regency (rupiahs), 2020</i>	480
10. PENGELUARAN PENDUDUK/POPULATION EXPENDITURE	
10.1 Rata-rata Pengeluaran per Kapita Sebulan Menurut Kelompok Komoditas di Kabupaten Bangka Tengah (rupiah), 2019 dan 2020 <i>Monthly Average Expenditure per Capita by Commodity in Bangka Tengah Regency (rupiahs), 2019 and 2020</i>	486
10.2 Persentase Pengeluaran per Kapita Sebulan Menurut Kelompok Komoditas di Kabupaten Bangka Tengah, 2019 dan 2020 <i>Percentage of Monthly Expenditure per Capita by Commodity Group in Bangka Tengah Regency, 2019 and 2020</i>	487

10.3	Persentase Rata-rata Pengeluaran per Kapita Sebulan Menurut Kelompok Komoditas (%) di Kabupaten Bangka Tengah, 2019 dan 2020 <i>Percentage of Monthly Average Expenditure per Capita by Commodity in Bangka Tengah Regency (%), 2019 and 2020.....</i>	488
10.4	Pengeluaran Rata-rata Perkapita Sebulan Menurut Golongan Pengeluaran dan Kelompok Barang di Kabupaten Bangka Tengah (rupiah), 2020 <i>Average Expenditure Per Capita Per Month by Expenditure Class and Commodity Group in Bangka Tengah Regency (rupiahs), 2020.....</i>	489
10.5	Persentase Penduduk Menurut Golongan Pengeluaran Per Kapita Sebulan di Kabupaten Bangka Tengah, 2019 dan 2020 <i>Percentage of Population by Per Capita Spending Group a Month in Bangka Tengah Regency, 2019 and 2020.....</i>	
11.	PERDAGANGAN/TRADE	
11.1	Jumlah Sarana Perdagangan Menurut Jenisnya di Kabupaten Bangka Tengah, 2017–2020 <i>Number of Trading Facilities by Type of Facility in Bangka Tengah Regency, 2017–2020.....</i>	497
11.2	Jumlah Perusahaan Menurut Bentuk Badan Hukum di Kabupaten Bangka Tengah, 2016 - 2020 <i>Number of Establishments by Type of Business Entity in Bangka Tengah Regency, 2016 - 2020.....</i>	498
11.3	Arus Barang yang Melalui Angkutan Laut Menurut Jenis Komoditi (Bongkar) dan Bulan di Kabupaten Bangka Tengah (ton), 2020 <i>Flow of Goods Trough Sea Transport by Commodity Types (Unloading) and Month in Bangka Tengah Regency (ton), 2020</i>	499
11.4	Arus Barang yang Melalui Angkutan Laut Menurut Jenis Komoditi (Muat) dan Bulan di Kabupaten Bangka Tengah (ton), 2020 <i>Flow of Goods Trough Sea Transport by Commodity Types (Loading) and Month in Bangka Tengah Regency (ton), 2020</i>	501
11.5	Laporan Arus Barang yang Melalui Angkutan Laut Berdasarkan Kemasan di Kabupaten Bangka Tengah, 2020 <i>Goods Flow Statement Through Sea Transport Based Packaging in</i>	

Bangka Tengah Regency, 2020..... 503

12. SISTEM NERACA REGIONAL/SYSTEM OF REGIONAL ACCOUNTS

12.1. Produk Domestik Regional Bruto Seri 2010 Atas Dasar Harga Berlaku Menurut Lapangan Usaha di Kabupaten Bangka Tengah (juta rupiah) , 2016–2020
Gross Regional Domestic Product at 2010 Current Market Prices by Industry in Bangka Tengah Regency (million rupiahs) , 2016–2020 516

12.2. Produk Domestik Regional Bruto Atas Dasar Harga Konstan 2010 Menurut Lapangan Usaha di Kabupaten Bangka Tengah (juta rupiah), 2016–2020
Gross Regional Domestic Product at 2010 Constant Market Prices by Industry in Bangka Tengah Regency (million rupiahs) , 2016–2020 518

12.3. Distribusi Persentase Produk Domestik Regional Bruto Atas Dasar Harga Berlaku Menurut Lapangan Usaha di Kabupaten Bangka Tengah, 2016–2020
Percentage Distribution of Gross Regional Domestic Product at Current Market Prices by Industry in Bangka Tengah Regency, 2016–2020 520

12.4. Laju Pertumbuhan Produk Domestik Regional Bruto Atas Dasar Harga Konstan 2010 Menurut Lapangan Usaha di Kabupaten Bangka Tengah (persen), 2016–2020
Growth Rate of Gross Regional Domestic Product at 2010 Constant Market Prices by Industry in Bangka Tengah Regency (percent) 2016–2020 522

12.5. Produk Domestik Regional Bruto Atas Dasar Harga Berlaku Menurut Jenis Pengeluaran di Kabupaten Bangka Tengah (juta rupiah), 2015–2019
Gross Regional Domestic Product at Current Market Prices by Type of Expenditure in Bangka Tengah Regency (million rupiahs), 2016–2019 . 524

12.6. Produk Domestik Regional Bruto Atas Dasar Harga Konstan 2010 Menurut Jenis Pengeluaran di Kabupaten Bangka Tengah (miliar rupiah), 2015–2019
Gross Regional Domestic Product at 2010 Constant Market Prices by Type of Expenditure in Bangka Tengah Regency (billion rupiahs), 2015–2019..... 525

12.7	Distribusi Produk Domestik Regional Bruto Atas Dasar Harga Berlaku Menurut Pengeluaran di Kabupaten Bangka Tengah (persen) 2015-2019 <i>Distribution of Gross Regional Domestic Product at Current Market Prices by Expenditure in Bangka Tengah Regency (percent) 2015-2019</i>	526
12.8	Laju Pertumbuhan Produk Domestik Regional Bruto Atas Dasar Harga Konstan 2010 Menurut Pengeluaran di Kabupaten Bangka Tengah (persen), 2015-2019 <i>Growth Rate of Gross Regional Domestic Product at 2010 Constant Market Prices by Expenditure in Bangka Tengah Regency (percent) 2015-2019</i>	527
12.9	Laju Implisit Produk Domestik Regional Bruto Seri 2010 Menurut Lapangan Usaha di Kabupaten Bangka Tengah, 2016-2020 <i>Implicit Growth Rate of 2010 Gross Regional Domestic Product by Industry in Bangka Tengah Regency, 2016-2020</i>	528
12.10	Indeks Harga Implisit Produk Domestik Regional Bruto Seri 2010 Menurut Lapangan Usaha di Kabupaten Bangka Tengah, 2016-2020 <i>Implicit Price Index of 2010 Gross Regional Domestic Product by Industry in Bangka Tengah Regency, 2016-2020</i>	529
13.	PERBANDINGAN ANTAR KABUPATEN/KOTA/ REGENCY/ MUNICIPAL COMPARISON	
13.1	Jumlah Penduduk Menurut Kabupaten/Kota di Provinsi Kepulauan Bangka Belitung (ribu), 2016–2020 <i>Population by Regency/Municipality in Kepulauan Bangka Belitung Province (thousand), 2016–2020</i>	537
13.2	Laju Pertumbuhan PDRB Atas Dasar Harga Konstan 2010 Menurut Kabupaten/Kota di Provinsi Kepulauan Bangka Belitung (persen), 2016 - 2020 <i>Rate of Growth of GDRP at Constant 2010 Prices by Regency/ Municipality in Kepulauan Bangka Belitung Province (percent), 2016–2020</i>	538
13.3	PDRB Atas Dasar Harga Berlaku Kabupaten/Kota di Kepulauan Bangka Belitung (miliar rupiah), 2016 - 2020 <i>GRDP at Current Market Prices of Regency/Municipality in Kepulauan</i>	

	Halaman Page
<i>Bangka Belitung Province (billion rupiahs), 2016 - 2020.....</i>	539
13.4 PDRB Atas Dasar Harga Konstan 2010 Kabupaten/Kota di Kepulauan Bangka Belitung (miliar rupiah), 2016 - 2020 <i>GRDP at Constant Prices 2010 of Regency/Municipality in Kepulauan Bangka Belitung Province (billion rupiahs), 2016 - 2020.....</i>	540
13.5 Distribusi PDRB Atas Dasar Harga Berlaku Menurut Kabupaten/Kota di Kepulauan Bangka Belitung (persen), 2016 - 2020 <i>GRDP Distribution at Current Market Price by Regency/Municipality in Kepulauan Bangka Belitung Province (percent), 2016 - 2020</i>	541
13.6 PDRB per Kapita Atas Dasar Harga Berlaku Kabupaten/Kota di Kepulauan Bangka Belitung (ribu rupiah), 2016 - 2020 <i>Per Capita GRDP at Current Market Prices of Regency/Municipality in Kepulauan Bangka Belitung Province (billion thousand rupiahs) 2016 - 2020.....</i>	542
13.7 PDRB per Kapita Atas Dasar Harga Konstan 2010 Kabupaten/Kota di Kepulauan Bangka Belitung (ribu rupiah), 2016 - 2020 <i>Per Capita GRDP at Constant Prices 2010 of Regency/Municipality in Kepulauan Bangka Belitung Province (thousand rupiahs), 2016 - 2020</i>	543
13.8 Laju Pertumbuhan PDRB per Kapita Atas Dasar Harga Konstan 2010 Menurut Kabupaten/Kota di Provinsi Kepulauan Bangka Belitung (persen), 2016 - 2020 <i>Rate of Growth of per Capita GDRP at Constant 2010 Prices by Regency/Municipality in Kepulauan Bangka Belitung Province (percent), 2016-2020.....</i>	544
13.9 Indeks Pembangunan Manusia (IPM) Kabupaten/Kota di Kepulauan Bangka Belitung (Metode Baru), 2016 - 2020 <i>Human Development Index (HDI) by Regency/Municipality in Kepulauan Bangka Belitung Province (New Method), 2016 - 2020</i>	545
13.10 Rata-Rata Lama Sekolah (RLS) Menurut Kabupaten/Kota di Kepulauan Bangka Belitung (ribu orang), 2016 - 2020 <i>Mean Years of Schooling (MYS) by Regency/Municipality in Bangka Belitung (thousands people), 2016 - 2020.....</i>	546

13.11	Angka Harapan Hidup Menurut Kabupaten/Kota di Kepulauan Bangka Belitung (ribu orang), 2016 - 2020 <i>Life Expectancy by Regency/Municipality in Bangka Belitung (thousands people), 2016 - 2020</i>	547
13.12	Jumlah Penduduk Miskin Menurut Kabupaten/Kota di Kabupaten Bangka Tengah (ribu), 2016 - 2020 <i>Number of Poor People by Regency/Municipality in Bangka Tengah Regency (thousand), 2016 - 2020</i>	548
13.13	Tingkat Partisipasi Angkatan Kerja (TPAK) Kabupaten/Kota di Kepulauan Bangka Belitung (persen), 2016 - 2020 <i>Labor Force Participation Rate by Regency/Municipality in Kepulauan Bangka Belitung Province (percent), 2016 - 2020</i>	549
13.14	Tingkat Pengangguran Terbuka (TPT) Kabupaten/Kota di Kepulauan Bangka Belitung (persen), 2016 - 2020 <i>Open Unemployment Rate (OURs) by Regency/Municipality in Kepulauan Bangka Belitung Province (percent), 2016 - 2020</i>	550

DAFTAR GAMBAR/LIST OF FIGURES

	Halaman Page
1.1 Luas Daerah menurut Kecamatan (%), 2020 <i>Area of Subdistrict (%), 2020</i>	11
2.1 Jumlah Desa ¹ /Kelurahan Menurut Kecamatan di Kabupaten Bangka Tengah, 2020 <i>Number of Villages¹/Kelurahan by Subdistrict in Bangka Tengah Regency, 2020</i>	38
3.1 Penduduk Berumur 15 Tahun Ke Atas yang Bekerja Selama Seminggu yang Lalu Menurut Lapangan Pekerjaan Utama dan Jenis Kelamin di Kabupaten Bangka Tengah, 2020 <i>Population 15 Years of Age and Over who Worked During The Previous Week by Main Industry and Sex in Bangka Tengah Regency, 2020</i>	82
4.1 Jumlah Tenaga Kesehatan Menurut Kecamatan di Kabupaten Bangka Tengah, 2020 <i>Number of Medical Personnel by Subdistrict in Bangka Tengah Regency, 2020</i>	136
5.1 Produksi Tanaman Buah-buahan Menurut Jenis Tanaman di Kabupaten Bangka Tengah (kuintal), 2020 <i>Production of Fruit Plants by Kind of Plant in Bangka Tengah Regency (quintal), 2020</i>	300
6.1 Jumlah Air yang Disalurkan Menurut Pelanggan di Kabupaten Bangka Tengah, 2020 <i>Number of Distributed Water by Customers in Bangka Tengah Regency, 2020</i>	415
7.1 Jumlah Kamar dan Tempat Tidur Tersedia pada Hotel/Akomodasi di Kabupaten Bangka Tengah, 2016-2020 <i>Number of Rooms and Bed Available at Hotels/Accommodations in Bangka Tengah Regency, 2016-2020</i>	430
8.1 Panjang Jalan Menurut Kondisi Jalan di Kabupaten Bangka Tengah (km), 2016 - 2020 <i>Length of Roads by Condition of Roads in Bangka Tengah Regency/ Municipality (km), 2016 - 2020</i>	446

9.1	Jumlah Koperasi Menurut Kecamatan di Kabupaten Bangka Tengah, 2020 <i>Number of Cooperative by Subdistrict in Bangka Tengah Regency, 2020</i>	471
10.1	Pengeluaran Rata-rata Perkapita Sebulan Menurut Kelompok Bukan Makanan di Kabupaten Bangka Tengah (rupiah), 2020 <i>Average Expenditure Per Capita Per Month by Expenditure Class and Non-Commodity Group in Bangka Tengah Regency (rupiahs), 2020</i>	485
11.1	Arus Barang yang Melalui Angkutan Laut Berdasarkan Kelompok dan Jenis di Kabupaten Bangka Tengah, 2020 <i>Flow of Goods Trough Sea Transport by Commodity Types in Bangka Tengah Regency, 2020</i>	496
12.1	Laju Pertumbuhan Produk Domestik Regional Bruto Atas Dasar Harga Konstan 2010 Menurut Lapangan Usaha di Kabupaten Bangka Tengah (persen), 2016–2020 <i>Growth Rate of Gross Regional Domestic Product at 2010 Constant Market Prices by Industry in Bangka Tengah Regency (percent), 2016–2020.....</i>	515
13.1	Tingkat Pengangguran Terbuka (TPT) Menurut Kabupaten/Kota di Kabupaten Bangka Tengah (ribu), 2020 <i>Open Unemployment Rate (OURs) by Regency/Municipality in Kepulauan Bangka Belitung Province (percent), 2020.....</i>	536

PENJELASAN UMUM/EXPLANATORY NOTES

Tanda-tanda, satuan-satuan, dan lain-lainnya yang digunakan dalam publikasi ini adalah sebagai berikut:

Symbols, measurement units, and acronyms which are used in this publication, are as follows:

1. TANDA-TANDA/SYMBOLS

Data tidak tersedia/Data not available	: ...
Tidak ada atau nol /Null or zero	: -
Data dapat diabaikan/Data negligible	: 0
Tanda decimal/Decimal point	: ,
Data tidak dapat ditampilkan/Not applicable	: NA
Angka estimasi/Estimated figures	: e
Angka diperbaiki/Revised figures	: r
Angka sementara/Preliminary figures	: x
Angka sangat sementara/Very preliminary figures	: xx
Angka sangat sangat sementara/Very very preliminary figures	: xxx

2. SATUAN/UNITS

barel/barrel	: 158,99 liter/litres = 1/6,2898 m ³
hektar (ha)/hectare (ha)	: 10 000 m ²
kilometer (km)/kilometres (km)	: 1 000 meter/meters (m)
knot/knot	: 1,8523 km/jam (km/hour)
kuintal/quintal	: 100 kg
KWh	: 1 000 Watt hour
MWh	: 1 000 KWh
liter (untuk beras)/litre (for rice)	: 0,80 kg
MMSCF	: 1/35,3 m ³
metrik ton (m.ton)/metric ton (m. ton)	: 0,98421 long ton = 1 000 kg
ons/ounce	: 28,31 gram/grams
ton	: 1 000 kg

Satuan lain: buah, dus, butir, helai/lembar, kaleng, batang, pulsa, ton kilometer (ton-km), jam, menit, persen (%).

Other units: unit, pack, pieces, sheet, tin, pulse, ton-kilometres(ton-km), hour, minute, percent (%).

Perbedaan angka di belakang koma disebabkan oleh pembulatan angka.

The difference in decimal numbers is caused by rounding.

DAFTAR SINGKATAN/ LIST OF ABBREVIATIONS

SI	: Stasiun Iklim
SIMPK	: Stasiun Meteorologi Pertanian Khusus
t.t	: Tempat tidur
BCG	: Bacillus Calmette Guerin
DPT	: Difteri, Pertusis, Tetanus
TT	: Tetanus Toxoid
IOT	: Industri Obat Tradisional/ <i>Traditional Medicine Industry</i>
IKOT	: Industri Kecil Obat Tradisional/ <i>Traditional Medicine Small</i>
Alkes	: Alat kesehatan/ <i>Health Kits</i>
PKRT	: Perbekalan Kesehatan Rumah tangga/ <i>Household Health Logistics</i>
Kompl	: Komplemen/ <i>Complement</i>
IRTP	: Industri Pangan Produksi Rumah Tangga/ <i>Foods Home Industry</i>
PBF	: Pedagang Besar Farmasi/ <i>Pharmacy Whole-seller</i>
GFK	: Gudang Farmasi Kab/Kota/Regency/ <i>Municipality Pharmacy Warehouse</i>
RB	: Rumah Bersalin/ <i>Delivery House</i>
Pustu	: Puskesmas pembantu/ <i>Auxiliary Public Health Center</i>
BP	: Balai Pengobatan/ <i>Polyclinic</i>
TPS	: Tempat Pembuangan Sementara / <i>landfill</i>
Jamkesmas	: Jaminan kesehatan masyarakat miskin/ <i>Poor public health insurance</i>
PJKMU	: Program Jaminan Kesehatan Masyarakat Umum
SIUP	: Surat Ijin Usaha Perdagangan/ <i>Trading Permission Letter</i>
TDP	: Tanda Daftar Perusahaan/ <i>Company Registration Identity</i>
API	: Angka Pengenal Importir/ <i>Importer's Identity Number</i>

Statistik Kunci, 2018–2020 Key Statistics, 2018–2020

Rincian/Description (1)	Satuan/Unit (2)	2018 (5)	2019 (6)	2020 (7)
SOSIAL/SOCIAL				
Penduduk ¹ / <i>Population</i> ¹	orang/ <i>people</i>	192 429	196 196	198 946
Laju Pertumbuhan Penduduk ¹ / <i>Population Growth</i> ¹	%	2,03	1,96	2,06
Angka Harapan Hidup ^{1-e} / <i>Life Expectancy Rate</i> ¹	tahun/ <i>years</i>	70,78	71,16	70,78
Angka Melek Huruf Usia 15+/ <i>Literacy Rate Aged 15+</i>	%	95,70	98,09	95,39
Tingkat Partisipasi Angkatan Kerja -TPAK ² <i>Labour Force Participation Rate-LFPR</i> ²	%	70,99	69,65	70,85
Tingkat Pengangguran Terbuka-TPT ² <i>Unemployment Rate-UR</i> ²	%	3,93	4,39	5,59
Penduduk Miskin ³ / <i>Poor People</i> ³	ribu/ <i>thousand</i>	11,12	9,81	9,64
Persentase Penduduk Miskin ⁴ <i>Percentage of Poor People</i> ⁴	%	5,81	5,03	4,85
Indeks Pembangunan Manusia-IPM ⁵ <i>Human Development Index</i> ⁵	–	69,52	70,33	70,45
EKONOMI/ECONOMIC				
Produk Domestik Regional Bruto (PDRB) Harga Berlaku ⁶ <i>Gross Regional Domestic Bruto (GRDP) at Current Price</i> ⁶	miliar rupiah <i>billion rupiahs</i>	8 213,3	8 567,6	8 624,4
Laju Pertumbuhan Ekonomi ⁸ / <i>Economic Growth</i> ⁷	%	3,41	1,23	-2,36
Wisatawan Asing/ <i>Foreign Tourists</i>	orang/ <i>people</i>	2 152	1 058	101
Wisatawan Nusantara/ <i>Domestic Tourists</i>	orang/ <i>people</i>	94 091	83 690	127 025

- Catatan/Notes: ¹ Data 2006–2009: berdasarkan hasil SUPAS 2005; mulai 2010: Hasil proyeksi penduduk Indonesia 2010–2035 (pertengahan tahun/June)/*Data in 2006–2009: based on SUPAS 2005; since 2010: The result of Indonesia population projection 2010–2035 (mid year/June)*
- ² Kondisi Agustus/*Condition at August*
- ³ Menggunakan penimbang hasil proyeksi penduduk tahun 2010–2035/*Weighted by the 2010–2035 population projection*
- ⁴ Kondisi Maret/*Condition at March*
- ⁵ Sejak tahun 2010, IPM dihitung dengan metode baru. Komponen IPM metode baru adalah angka harapan hidup saat lahir, harapan lama sekolah, rata-rata lama sekolah, dan pengeluaran per kapita/*Since 2010, HDI was calculated using new method. New HDI component are life expectancy at birth, expected years of schooling, means years of schooling, and expenditure per capita*
- ⁶ Mulai tahun 2010 mengadopsi *System of National Account 2008 (SNA 2008)*/*Since 2010 is in line with System of National Account 2008 (SNA 2008)*
- ⁷ Sebelum 2011 menggunakan tahun dasar 2000 (2000=100), mulai 2011 menggunakan tahun dasar 2010 (2010=100)/*Before 2011 using 2000 base year (2000=100), since 2011 using 2010 base year (2010=100)*
- ⁸ Mulai 2010 proyeksi penduduk berdasarkan hasil SP2010/*Since 2010 population projection based on SP2010*

Bab
Chapter
1

GEOGRAFI DAN IKLIM
Geography and Climate



KEADAAN GEOGRAFI
BANGKA TENGAH

2020

*Geography condition
in Bangka Tengah regency*



108,26 km²
sq.km
KECAMATAN DENGAN
LUAS TERKECIL

*Subdistrict with
the smallest area*

Pangkalan Liris

Sungai Selan

Koba

791,55 km²
sq.km
KECAMATAN DENGAN
LUAS TERBESAR

*Subdistrict with
the biggest area*

6

KECAMATAN DENGAN
KELURAHAN TERBANYAK

Subdistrict with the most urban village

PENJELASAN TEKNIS**TECHNICAL NOTES**

1. Kabupaten Bangka Tengah secara astronomis terletak pada 105°45' sampai 106°50' Bujur Timur dan 2°10' sampai 2°50' Lintang Selatan.
 2. Berdasarkan posisi geografisnya Kabupaten Bangka Tengah memiliki batas-batas wilayah:
 - Sebelah Barat: Selat Bangka
 - Sebelah Timur: Selat Karimata
 - Sebelah Utara: Kabupaten Bangka dan Kota Pangkalpinang
 - Sebelah Selatan: Kabupaten Bangka Selatan
 3. Wilayah Kabupaten Bangka Tengah terletak di Pulau Bangka dengan luas lebih kurang 2.279,11 Km², terbagi menjadi enam kecamatan yang terdiri dari Kecamatan Koba, Kecamatan Pangkalan Baru, Kecamatan Sungai Selan, Kecamatan Simpang Katis, Kecamatan Namang dan Kecamatan Lubuk Besar.
 4. Badan Pusat Statistik (BPS) telah melakukan pendataan Potensi Desa (Podes) sejak tahun 1980. Sejak saat itu, Podes dilaksanakan secara rutin sebanyak 3 kali dalam kurun waktu sepuluh tahun untuk mendukung kegiatan Sensus Penduduk, Sensus Pertanian, ataupun Sensus Ekonomi. Dengan demikian, fakta penting
1. *Bangka Tengah Regency is astronomically located at 105045' to 106050' East Longitude and 2010'to 2050' South Latitude.*
 2. *Based on the geographical position of Bangka Tengah Regency has boundaries:*
 - *West : Bangka Strait*
 - *East: Karimata Strait*
 - *North: Bangka Regency and Pangkalpinang Municipality*
 - *South: Bangka Selatan Regency*
 3. *Bangka Tengah Regency is located in Bangka Island with an area of approximately 2,279.11 km², is divided into six subdistricts comprising the Koba, Pangkalan Baru, Sungai Selan, Simpang Katis, Namang and Lubuk Besar Subdistrict.*
 4. *BPS-Statistics Indonesia has already recorded village potential (Podes) since 1980. Since then, Podes regularly implemented 3 (three) times within ten years to support the activities of the Population Census, Agriculture Census, or Economic Census. Thus, important facts related to the availability of infrastructure and*

terkait ketersediaan infrastruktur dan potensi yang dimiliki oleh setiap wilayah dapat dipantau perkembangannya secara berkala dan terus menerus.

5. Sejak tahun 2008, pendataan Podes mengalami perubahan dengan adanya penambahan kuesioner suplemen kecamatan dan kabupaten/kota. Penambahan kuesioner tersebut bertujuan untuk meningkatkan manfaat data Podes bagi para konsumen data dan pemerintah daerah dalam perencanaan pembangunan wilayah.
6. Podes merupakan satu-satunya sumber data kewilayahan yang muatannya beragam dan memberi gambaran tentang situasi pembangunan suatu wilayah (regional). Ini berbeda dengan data dari hasil pendekatan rumah tangga yang lebih menekankan pada dimensi aktivitas sektoral. Keduanya sama penting dan menjadi kekayaan BPS.
7. Cakupan Wilayah Podes
Pencacahan Podes dilakukan secara sensus terhadap seluruh wilayah administrasi pemerintahan terendah setingkat desa (yaitu desa, kelurahan, nagari, Unit Permukiman Transmigrasi (UPT)) yang masih dibina oleh kementerian terkait.

the potential possessed by each region can be monitored regularly and continually.

5. *Since 2008, Podes has been changed especially in providing additional information from subdistrict and regency/municipality, using separate questionnaires. The goal of these changes is to provide more benefits for data users and local government in regional development planning.*
6. *Podes data is the only one source of spatial data consisting of various information and providing a picture of development progress in a region. The Podes data are different from data resulted from household surveys focusing on the dimension of sectoral activities. Both kind of data are important and become the trade mark of BPS on the data richness aspect.*
7. *Podes Coverage
Podes enumeration is implemented as a census of the lowest governmental administrative region equivalent to village (i.e. village, sub-district, nagari, and Transmigration Settlement Unit which is still fostered by the relevant ministries).*

8. Metode Pengumpulan Data
Pengumpulan data Podes 2014 dilakukan melalui wawancara langsung oleh petugas terlatih dengan narasumber yang relevan. Petugas adalah aparatur ataupun mitra kerja BPS Kabupaten/ Kota, sementara narasumber adalah kepala desa/lurah atau narasumber lain yang memiliki pengetahuan terhadap wilayah target pencacahan.
 9. Desa adalah desa dan desa adat atau yang disebut dengan nama lain, selanjutnya disebut Desa adalah kesatuan masyarakat hukum yang memiliki batas wilayah yang berwenang untuk mengatur dan mengurus urusan pemerintahan, kepentingan masyarakat setempat berdasarkan prakarsa masyarakat, hak asal usul, dan/atau hak tradisional yang diakui dan dihormati dalam sistem Pemerintahan Negara Kesatuan Republik Indonesia (Undang-Undang Nomor 6 Tahun 2014 tentang Desa).
 10. Kelurahan adalah satuan wilayah yang ditempati oleh sejumlah penduduk yang mempunyai organisasi pemerintahan terendah langsung di bawah camat dan tidak berhak menyelenggarakan rumah tangga sendiri. Ciri utama kelurahan adalah kepala kelurahannya (lurah) sebagai pegawai negeri
8. *Method of Data Collection*
Data collection of Podes 2014 carried out through direct interviews by trained personnel with relevant respondents. The interviewers are BPS Regency/ Municipality personnel or partners, meanwhile, the selected respondents are the village head or other respondents who have the knowledge to Urban Villages the target area of enumeration.
 9. *Village is village and custom village or that is called by other terms, hereinafter referred to as the village is the unity of the legal community who have territorial boundaries that are authorized to regulate and manage government affairs, the interest of local communities based on community initiatives, the origin and local customs that are acknowledged and respected within the unitary System of Government Republic of Indonesia (Law No. 6 Year 2014 about Village).*
 10. *An Urban Village refers to the territory which is under the jurisdiction of the lowest administration unit of the Indonesian government. This includes the community which is headed by a urban village head who ranks directly below the subdistrict head. The heads of desa are democratically elected by*

dan tidak dipilih oleh rakyat.

the community whereas heads of urban village (lurah) are appointed as public servants.

- | | |
|---|---|
| <p>11. Desa/Kelurahan Tepi Laut adalah desa/kelurahan yang sebagian atau seluruh wilayahnya bersinggungan langsung dengan laut, baik berupa pantai maupun tebing karang.</p> | <p>11. <i>Coastal Village/Coastal Subdistrict is a village which some areas are intersect/directly adjacent to the sea, either gently sloping/flat beach or cliffs/reef.</i></p> |
| <p>12. Desa/Kelurahan bukan tepi laut adalah desa/kelurahan yang wilayahnya tidak bersinggungan langsung dengan laut.</p> | <p>12. <i>Non Coastal Village is a village which has no area that intersect/directly adjacent to the sea.</i></p> |
| <p>13. Desa/Kelurahan Lereng/Puncak adalah desa/kelurahan yang sebagian besar wilayahnya berada di puncak gunung/pegunungan atau terletak di antara puncak sampai lembah.</p> | <p>13. <i>Slope/Peak Village is a village which the largest part of village lies on the highest part of mount/mountain or lies between the peak to the valley.</i></p> |
| <p>14. 14. Desa/Kelurahan lembah adalah desa/kelurahan yang wilayahnya sebagian besar merupakan daerah rendah yang terletak di antara dua gunung/pegunungan atau daerah yang mempunyai kedudukan lebih rendah dibandingkan daerah sekitarnya.</p> | <p>14. <i>14.Valley Village area is a village with the largest part of the village is a low area between two mountains or area that have a position lower than the surrounding areas.</i></p> |
| <p>15. Desa/Kelurahan Dataran adalah desa/kelurahan yang sebagian besar wilayahnya tampak datar, rata, dan membentang.</p> | <p>15. <i>Flat Village is a village which the largest part of village looked plane, flat, and stretches.</i></p> |
| <p>16. Sungai merupakan jaringan alur-alur pada permukaan bumi yang</p> | <p>16. <i>The river is a network of grooves on the surface of the earth is</i></p> |

terbentuk secara alami, mulai dari bentuk kecil di bagian hulu sampai besar di bagian hilir. Sungai berfungsi menampung curah hujan dan mengalirkannya ke laut, sedangkan daerah darimana sungai memperoleh air merupakan daerah tangkapan air hujan, yang biasanya disebut Daerah Aliran Sungai (DAS).

a naturally occurring, ranging from small form upstream to large downstream. River works to accommodate rainfall and running it into the sea, while the area where the river get water is rain water catchment area, which is usually called the Watershed.

<https://bangkatengahkab.bps.go.id>

ULASAN

Kabupaten Bangka Tengah terletak di Pulau Bangka dengan luas lebih kurang 2.279,11 km². Wilayah sekitar Bangka Tengah dikelilingi oleh pantai dan pulau kecil. Beberapa pulau kecil tersebut antara lain pulau Ketawai, Semujur, Bebuar, Panjang, Begadung, Pelepas, dan Nangka.

Seiring dengan penambahan penduduk bertambah pula tingkat pelayanan yang dibutuhkan oleh masyarakat. Oleh karena itu, diperlukan sarana pelayanan masyarakat seperti sekolah, balai kesehatan (pustu, puskesmas dan rumah sakit), dan tidak ketinggalan pula pelayanan administrasi pemerintahan/birokrasi.

Oleh karena semakin banyaknya urusan pemerintahan di tingkat kecamatan, desa maupun kelurahan maka pemekaran wilayah menjadi suatu keniscayaan agar pelayanan publik tetap berjalan optimal. Pada tahun 2006, terdapat penambahan 2 kecamatan yaitu Kecamatan Namang dan Kecamatan Lubuk Besar. Kecamatan Namang merupakan hasil pemekaran dari Kecamatan Pangkalan Baru sedangkan Kecamatan Lubuk Besar merupakan hasil pemekaran dari Kecamatan Koba.

Selain pemekaran wilayah terjadi pula peningkatan status pemerintahan di tingkat desa yaitu Desa Arung Dalam menjadi Kelurahan

DESCRIPTION

Bangka Tengah Regency is located in Bangka Island with an area of approximately 2,279.11 km². The region around Bangka Tengah is surrounded by beaches and small islands. Some small island among other islands laughs, Semujur, Bebuar, Long, Begadung, Pelepas, and Nangka.

Along with population growth also increases the level of services needed by the community. Therefore, the necessary public service facilities such as schools, health centers (pustu, health centers and hospitals), and do not miss all the service administration/bureaucracy.

Because of the increasing number of government affairs at the subdistrict level, village or regional extension then becomes a necessity in order to keep public services running optimally. In 2006, there is the addition of two subdistricts, Namang and Lubuk Besar Subdistrict. Namang is the result of the division of the Pangkalan Baru Subdistrict. While Lubuk Besar is the result of the division of the Koba Subdistrict.

In addition to regional expansion occur also improving the status of governance at the level of villages namely Arung Dalam became the Arung Dalam urban village and the Sungai

Arung Dalam dan Desa Sungai Selan menjadi Kelurahan Sungai Selan, sehingga total desa menjadi 50 desa dan 7 kelurahan. Pada Tahun 2012 terjadi penambahan 6 desa sehingga total desa menjadi 56 desa.

Secara administratif wilayah Kabupaten Bangka Tengah berbatasan langsung dengan daratan wilayah kabupaten/kota lainnya di Propinsi Kepulauan Bangka Belitung, yaitu dengan wilayah Kota Pangkalpinang, Kabupaten Bangka, dan Kabupaten Bangka Selatan.

Jarak yang paling jauh dari ibukota Kabupaten Bangka Tengah (Koba) ke ibukota kabupaten lain adalah Muntok (Kabupaten Bangka Barat) kemudian Sungailiat (Kabupaten Bangka) dan yang terdekat adalah Pangkalpinang (Ibukota Propinsi) hanya berjarak 60,42 km.

Tanah di daerah Kabupaten Bangka Tengah mempunyai PH rata-rata di bawah 5, didalamnya mengandung mineral biji timah dan bahan galian lainnya seperti: Pasir Kwarsa, Kaolin, batu Gunung dan lain-lain. Bentuk dan keadaan tanahnya adalah sebagai berikut:

- 4% berbukit seperti Bukit Mangkol dengan ketinggian sekitar 395 meter dan lain-lain. Jenis tanah perbukitan tersebut adalah Komplek Podsolik Coklat Kekuning-kuningan dan Litosol berasal

Selan Village became the Sungai Selan Urban village, bringing the total to 50 villages and 7 urban village. By 2012 there was an additional 6 urban village bringing the total to 56 rural villages.

Administratively, Bangka Tengah regency directly adjacent to the mainland regency/municipal in Bangka Belitung Province, by the Pangkalpinang Municipal, Bangka and Bangka Selatan Regency.

Farthest distance from the capital of Bangka Tengah regency (Koba) to another capital regency is Muntok (Bangka Barat) then Sungailiat (Bangka) and the closest one is Pangkalpinang (Provincial Capital) is only 60.42 km.

Land in the area of Bangka Tengah regency have average pH below 5, it contains minerals of tin ore and other minerals such as quartz sand, Kaolin, Stone Mountain and others. The shape and the terrain is as follows:

- 4% hilly like Bukit Mangkol with a height of about 395 meters and others. The hills Soil type is complex Podsollic yellowish brown and Litosol derived from Plutonic Stone Sour.
- 51% choppy and bumpy, the soil

dari Batu Plutonik Masam.

- 51% berombak dan bergelombang, tanahnya berjenis Asosiasi Podsolik Coklat Kekuning-kuningan dengan bahan induk Komplek Batu pasir Kwarsit dan Batuan Plutonik Masam.
- 20% lembah/datar sampai berombak, jenis tanahnya asosiasi Podsolik berasal dari Komplek Batu Pasir dan Kwarsit.
- 25% rawa dan bench/datar dengan jenis tanahnya Asosiasi Alluvial Hedromotif dan Glei Humus serta Regosol Kelabu Muda berasal dari endapan pasir dan tanah liat.

Pada umumnya sungai-sungai di daerah Kabupaten Bangka Tengah berhulu di daerah perbukitan dan pegunungan dan bermuara di pantai laut. Sungai-sungai yang terdapat di daerah Kabupaten Bangka Tengah adalah: Sungai Kurau, Sungai Selan, Sungai Buak, Sungai Bemban dan lain-lain. Sungai-sungai tersebut berfungsi sebagai sarana transportasi dan belum bermanfaat untuk pertanian dan perikanan karena para nelayan lebih cenderung mencari ikan ke laut.

Pada dasarnya di daerah Kabupaten Bangka Tengah tidak ada danau alam, hanya ada bekas penambangan bijih timah yang luas dan hingga menjadikannya seperti danau buatan yang disebut kolong.

manifold Podsollic Association yellowish brown with complex parent material sandstone and quartzite rocks Plutonic Sour.

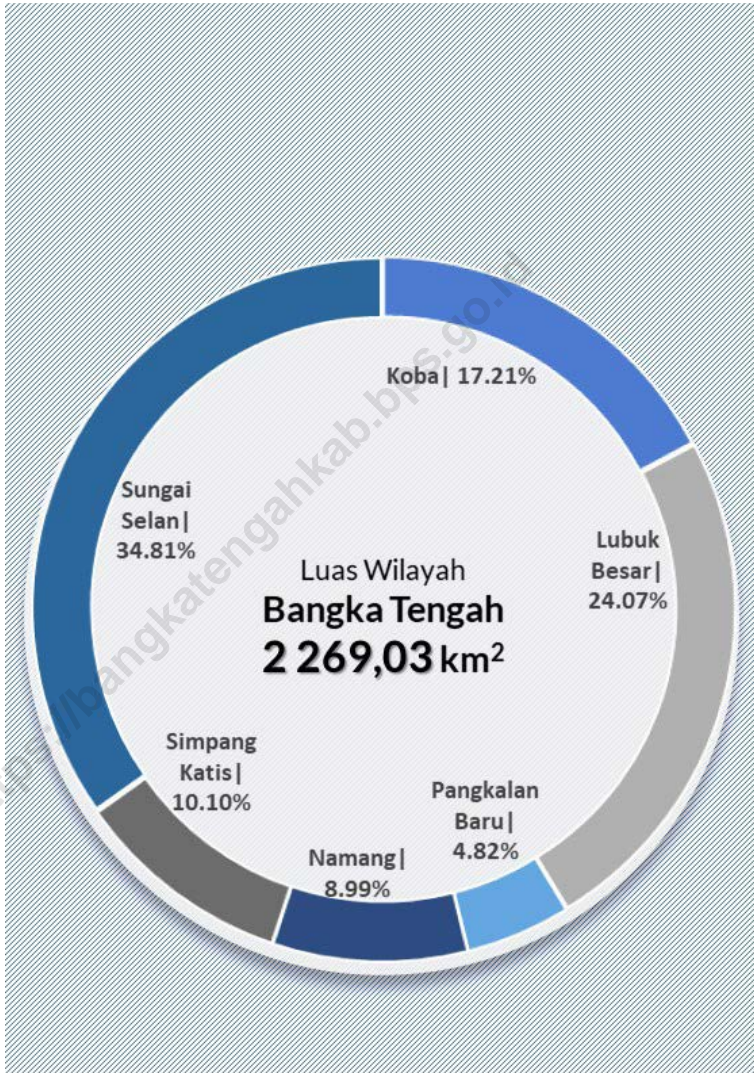
- 20% of the valley /flat to choppy, soil type associations derived from complex Podsollic Sandstone and quartzite.
- 25% swamp and muddy /flat with Hedromotif Alluvial soil type and Glei Association Humus and Young Grey Regosol from the sediment of sand and clay.

In general the rivers in the area of Bangka Tengah regency tipped in hilly and mountainous regions, and empties into the sea beach. The rivers of the region, Bangka Tengah regency are: Kurau River, Selan River, Buak River, Bemban River and others. Those rivers serves as a means of transport and not useful for agriculture and fisheries because the fishermen are more likely to look for fish in the sea.

Basically in Bangka Tengah Regency there is no natural lakes, there is only mined tin ore comprehensive and up to make it as an artificial lake called vault.

Gambar
Figures 1.1

Luas Daerah menurut Kecamatan (%), 2020
Area of Subdistrict (%), 2020



Sumber/Source: Dinas Pekerjaan Umum, Penataan Ruang dan Pertanahan Kabupaten Bangka Tengah/
Department of Public Works, Spatial Planning and Land of Bangka Tengah Regency

1.1 KEADAAN GEOGRAFI
GEOGRAPHY CONDITION

Tabel
Table 1.1.1 **Luas Daerah dan Jumlah Pulau Menurut Kecamatan di Kabupaten Bangka Tengah, 2020**
Total Area and Number of Islands by Subdistrict in Bangka Tengah Regency, 2020

Kecamatan Subdistrict	Ibukota Kecamatan Capital of Subdistrict	Luas Total Area (km ² /sq.km)
(1)	(2)	(3)
Koba	Koba	390,54
Lubuk Besar	Lubuk Besar	546,10
Pangkalan Baru	Dul	109,45
Namang	Namang	204,04
Sungai Selan	Sungai Selan	789,83
Simpang Katis	Simpang Katis	229,07
Bangka Tengah	-	2 269,03

Bersambung /Continued

Lanjutan Tabel/*Continued Table 1.1.1*

Kecamatan <i>Subdistrict</i>	Persentase terhadap Luas Kabupaten <i>Percentage to Regency Area</i>	Jumlah Pulau <i>Number of Islands</i>
(1)	(2)	(3)
Koba	17,21	4
Lubuk Besar	24,07	1
Pangkalan Baru	4,82	2
Namang	8,99	-
Sungai Selan	34,81	4
Simpang Katis	10,10	-
Bangka Tengah	100	11

Catatan/*Note*: ...Sumber/*Source*: Dinas Pekerjaan Umum, Penataan Ruang dan Pertanahan Kabupaten Bangka Tengah/*Department of Public Works, Spatial Planning and Land of Bangka Tengah Regency*

Tabel 1.1.2 Luas Wilayah dan Jumlah Desa/Kelurahan Menurut Kecamatan di Kabupaten Bangka Tengah, 2020
Table 1.1.2 Total Area and Number of Villages by Subdistrict in Bangka Tengah Regency, 2020

Kecamatan Subdistrict	Luas Wilayah Total Area (km ²)	Jumlah/Total		
		Kelurahan Urban Villages	Desa Villages	Jumlah Total
(1)	(2)	(3)	(4)	(5)
Koba	390,54	5	6	11
Lubuk Besar	546,10	-	9	9
Pangkalan Baru	109,45	1	11	12
Namang	204,04	-	8	8
Sungai Selan	789,83	1	12	13
Simpang Katis	229,07	-	10	10
Bangka Tengah	2 269,03	7	56	63

Catatan/Note: ...

Sumber/Source: Dinas Pekerjaan Umum, Penataan Ruang dan Pertanahan Kabupaten Bangka Tengah/Department of Public Works, Spatial Planning and Land of Bangka Tengah Regency

Tabel
Table 1.1.3

Luas Wilayah, Jarak dari Kompleks Perkantoran Bupati, dan Persentase Terhadap Luas Kecamatan Koba dan Kabupaten Bangka Tengah Menurut Desa/Kelurahan, 2020
Total Area, Distance from Regent Office Complex, and Percentage to Koba Subdistrict and Bangka Tengah Regency Area by Village, 2020

Nama Desa/Kelurahan <i>Village/Urban Village</i>	Luas Desa/ Kelurahan (km ²) <i>Wide of Village/ Urban Village</i>	Jarak dari Kompleks Perkantoran Bupati (km) <i>Distance from Regent Office Complex</i>	Persentase terhadap Luas/ <i>Percentage to Area</i>	
			Kecamatan <i>Subdistrict</i>	Kabupaten <i>Regency</i>
(1)	(2)	(3)	(4)	(5)
1. Padang Mulia	31,66	3,4	8,11	1,40
2. Simpang Perlang	7,07	3,6	1,81	0,31
3. Koba	3,99	4,5	1,02	0,18
4. Berok	2,81	6,3	0,72	0,12
5. Arung Dalam	18,98	6,8	4,86	0,84
6. Kurau	12,97	32,5	3,32	0,57
7. Terentang Tiga	72,07	14,7	18,45	3,18
8. Penyak	76,63	19,7	19,62	3,38
9. Nibung	73,92	5,4	18,93	3,26
10. Kurau Barat	6,42	34,0	1,64	0,28
11. Guntung	84,02	11,6	21,51	3,70
Kecamatan Koba	390,54	-	100,00	17,2

Catatan/Note: ...

Sumber/Source: Dinas Pekerjaan Umum, Penataan Ruang dan Pertanahan Kabupaten Bangka Tengah/*Department of Public Works, Spatial Planning and Land of Bangka Tengah Regency*

Tabel
Table 1.1.4

Luas Wilayah, Jarak dari Kompleks Perkantoran Bupati, dan Persentase Terhadap Luas Kecamatan Lubuk Besar dan Kab. Bangka Tengah Menurut Desa/Kelurahan, 2020
Total Area, Distance from Regent Office Complex, and Percentage to Lubuk Besar Subdistrict and Bangka Tengah Regency Area by Village, 2020

Nama Desa/Kelurahan <i>Village/Urban Village</i>	Luas Desa/ Kelurahan (km ²) <i>Wide of Village/ Urban Village</i>	Jarak dari Kompleks Perkantoran Bupati (km) <i>Distance from Regent Office Complex</i>	Persentase terhadap Luas/ <i>Percentage to Area</i>	
			Kecamatan Subdistrict	Kabupaten Regency
(1)	(2)	(3)	(4)	(5)
1. Kulur Ilir	8,63	10,4	1,58	0,38
2. Trubus	50,27	10,6	9,21	2,22
3. Kulur	11,61	6,7	2,13	0,51
4. Lubuk Besar	134,84	30,8	24,69	5,94
5. Perlang	145,05	13,4	26,56	6,39
6. Lubuk Pabrik	49,04	29,1	8,98	2,16
7. Lubuk Lingkok	44,87	27,4	8,22	1,98
8. Batu Beriga	79,19	50,7	14,50	3,49
9. Belimbing	22,60	15,0	4,14	1,00
Kecamatan Lubuk Besar	546,10	-	100,00	24,07

Catatan/Note: ...

Sumber/Source: Dinas Pekerjaan Umum, Penataan Ruang dan Pertanahan Kabupaten Bangka Tengah/Department of Public Works, Spatial Planning and Land of Bangka Tengah Regency

Tabel
Table 1.1.5

Luas Wilayah, Jarak dari Kompleks Perkantoran Bupati, dan Persentase Terhadap Luas Kecamatan Namang dan Kabupaten Bangka Tengah Menurut Desa/Kelurahan, 2020
Total Area, Distance from Regent Office Complex, and Percentage to Namang Subdistrict and Bangka Tengah Regency Area by Village, 2020

Nama Desa/Kelurahan <i>Village/Urban Village</i>	Luas Desa/ Kelurahan (km ²) <i>Wide of Village/ Urban Village</i>	Jarak dari Kompleks Perkantoran Bupati (km) <i>Distance from Regent Office Complex</i>	Persentase terhadap Luas/ <i>Percentage to Area</i>	
			Kecamatan <i>Subdistrict</i>	Kabupaten <i>Regency</i>
(1)	(2)	(3)	(4)	(5)
1. Kayu Besi	6,34	48,2	3,11	0,28
2. Baskara Bakti	7,85	46,3	3,85	0,35
3. Namang	37,67	40,2	18,46	1,66
4. Jelutung	25,77	44,2	12,63	1,14
5. Cambai	7,12	48,0	3,49	0,31
6. Bukit Kijang	8,38	48,8	4,11	0,37
7. Belilik	83,88	37,2	41,11	3,70
8. Cambai Selatan	27,02	47,2	13,24	1,19
Kecamatan Namang	204,03	-	100,00	8,99

Catatan/Note: ...

Sumber/Source: Dinas Pekerjaan Umum, Penataan Ruang dan Pertanahan Kabupaten Bangka Tengah/Department of Public Works, Spatial Planning and Land of Bangka Tengah Regency

Tabel
Table 1.1.6

Luas Wilayah, Jarak dari Kompleks Perkantoran Bupati, dan Persentase Terhadap Luas Kecamatan Pangkalan Baru dan Kab. Bangka Tengah Menurut Desa/Kelurahan, 2020
Total Area, Distance from Regent Office Complex, and Percentage to Pangkalan Baru Subdistrict and Bangka Tengah Regency Area by Village, 2020

Nama Desa/Kelurahan <i>Village/Urban Village</i>	Luas Desa/ Kelurahan (km ²) <i>Wide of Village/ Urban Village</i>	Jarak dari Kompleks Perkantoran Bupati (km) <i>Distance from Regent Office Complex</i>	Persentase terhadap Luas/Percentage to Area	
			Kecamatan Subdistrict	Kabupaten Regency
(1)	(2)	(3)	(4)	(5)
1. Dul	14,73	59,2	13,45	0,65
2. Tanjung Gunung	10,37	50,9	9,47	0,46
3. Pedindang	7,64	71,3	6,98	0,34
4. Mangkol	4,70	72,4	4,29	0,21
5. Padang Baru	3,57	56,5	3,26	0,16
6. Jeruk	6,65	54,6	6,08	0,29
7. Beluluk	10,61	57,1	9,69	0,47
8. Air Mesu	30,91	52,3	28,24	1,36
9. Benteng	3,83	55,9	3,50	0,17
10. Batu Belubang	6,08	54,2	5,56	0,27
11. Kebintik	2,32	60,0	2,12	0,10
12. Air Mesu Timur	8,05	52,3	7,35	0,35
Kecamatan Pangkalan Baru	109,45	-	100,00	4,82

Catatan/Note: ...

Sumber/Source: Dinas Pekerjaan Umum, Penataan Ruang dan Pertanahan Kabupaten Bangka Tengah/Department of Public Works, Spatial Planning and Land of Bangka Tengah Regency

Tabel
Table 1.1.7

Luas Wilayah, Jarak dari Kompleks Perkantoran Bupati, dan Persentase Terhadap Luas Kecamatan Simpang Katis dan Kab. Bangka Tengah Menurut Desa/Kelurahan, 2020
Total Area, Distance from Regent Office Complex, and Percentage to Simpang Katis Subdistrict and Bangka Tengah Regency Area by Village, 2020

Nama Desa/Kelurahan <i>Village/Urban Village</i>	Luas Desa/ Kelurahan (km ²) <i>Wide of Village/ Urban Village</i>	Jarak dari Kompleks Perkantoran Bupati (km) <i>Distance from Regent Office Complex</i>	Persentase terhadap Luas/Percentage to Area	
			Kecamatan Subdistrict	Kabupaten Regency
(1)	(2)	(3)	(4)	(5)
1. Terak	20,77	69,6	9,07	0,92
2. Sungkap	34,66	42,0	15,13	1,53
3. Simpang Katis	10,04	55,7	4,38	0,44
4. Pinang Sebatang	11,19	46,8	4,88	0,49
5. Pasir Garam	10,67	66,3	4,66	0,47
6. Katis	5,05	53,2	2,20	0,22
7. Teru	54,43	64,3	23,76	2,40
8. Puput	38,2	50,9	16,68	1,68
9. Celuak	24,35	45,3	10,63	1,07
10. Beruas	19,71	58,8	8,60	0,87
Kecamatan Simpang Katis	229,07	-	100,00	10,09

Catatan/Note: ...

Sumber/Source: Dinas Pekerjaan Umum, Penataan Ruang dan Pertanahan Kabupaten Bangka Tengah/Department of Public Works, Spatial Planning and Land of Bangka Tengah Regency

Tabel
Table 1.1.8

Luas Wilayah, Jarak dari Kompleks Perkantoran Bupati, dan Persentase Terhadap Luas Kecamatan Sungai Selan dan Kab. Bangka Tengah Menurut Desa/Kelurahan, 2020
Total Area, Distance from Regent Office Complex, and Percentage to Sungai Selan Subdistrict and Bangka Tengah Regency Area by Village, 2020

Nama Desa/Kelurahan <i>Village/Urban Village</i>	Luas Desa/ Kelurahan (km ²) <i>Wide of Village/ Urban Village</i>	Jarak dari Kompleks Perkantoran Bupati (km) <i>Distance from Regent Office Complex</i>	Persentase terhadap Luas/ <i>Percentage to Area</i>	
			Kecamatan <i>Subdistrict</i>	Kabupaten <i>Regency</i>
(1)	(2)	(3)	(4)	(5)
1. Sungai Selan	153,31	66,2	19,41	6,76
2. Tanjung Pura	91,00	80,9	11,52	4,01
3. Sungai Selan Atas	29,53	64,4	3,74	1,30
4. Romadon	71,86	70,6	9,10	3,17
5. Munggu	52,89	69,6	6,70	2,33
6. Lampur	80,64	60,9	10,21	3,55
7. Sarang Mandi	35,52	62,9	4,50	1,57
8. Keretak	35,49	59,3	4,49	1,56
9. Kerantai	40,10	60,8	5,08	1,77
10. Kemingking	93,51	54,2	11,84	4,12
11. Kerakas	61,66	60,2	7,81	2,72
12. Keretak Atas	22,25	59,3	2,82	0,98
13. Melabun	22,07	65,0	2,79	0,97
Kecamatan Sungai Selan	789,83	-	100,00	34,81

Catatan/Note: ...

Sumber/Source: Dinas Pekerjaan Umum, Penataan Ruang dan Pertanahan Kabupaten Bangka Tengah/*Department of Public Works, Spatial Planning and Land of Bangka Tengah Regency*

Tabel
Table 1.1.9

Jarak Antar Kecamatan di Pulau Bangka (km), 2020
Distance between Subistrict Around Bangka Island (km) , 2020

	Muntok	Jebus	Belinyu	Sungailiat	Baturusa	Pangkalpinang	Sungaiselan	Koba	Payung	Toboali	Kelapa	Tempilang	Sp. Tempilang	Parit 3	Mayang
Muntok		64	118	104 ⁽⁴⁾	139	138	176	196	234	264	74	108	77	78	23
Jebus	64		45	110	109	108	145	166	284	233	48	79	48	14	42
Belinyu	118	45		54	75	87 ⁽⁹⁾	125 ⁽⁹⁾	145 ⁽⁹⁾	165	212 ⁽⁹⁾	44 ⁽²⁾	72 ⁽⁹⁾	41	102	96
Sungailiat	104 ⁽⁴⁾	110	54		21	33	70	90	111	158	66	72 ⁽⁴⁾	60 ⁽⁴⁾	124	118
Baturusa	139	109	75	21		12	50	70	90 ⁽⁷⁾	137	65 ⁽¹¹⁾	71 ⁽¹¹⁾	153 ⁽¹¹⁾	123 ⁽¹¹⁾	117
Pangkalpinang	138	108	87 ⁽⁹⁾	33	12		38	58	78 ⁽⁷⁾	125 ⁽⁸⁾	64	70 ⁽¹⁰⁾	60	122	116
Sungaiselan	176	145	125 ⁽⁹⁾	70	50	38		36 ⁽³⁾	63	124 ⁽⁵⁾	102	107	97	145	153
Koba	196	166	145 ⁽⁹⁾	90	70	58	36 ⁽³⁾		38	67	122	127	118	180	173
Payung	234	284	165	111	90 ⁽⁷⁾	78 ⁽⁷⁾	63	38		80 ⁽⁵⁾	142 ⁽⁷⁾	148 ⁽⁷⁾	138	200	194
Toboali	264	233	212 ⁽⁹⁾	158	137	125 ⁽⁸⁾	124 ⁽⁵⁾	67	80 ⁽⁵⁾		189	195	135	247	141
Kelapa	74	48	44 ⁽²⁾	66	65 ⁽¹¹⁾	164	102	122	142 ⁽⁷⁾	189		34	3	58	52
Tempilang	108	79	72 ⁽⁹⁾	72 ⁽⁴⁾	71 ⁽¹¹⁾	70 ⁽¹⁰⁾	107	127	148 ⁽⁷⁾	195	34		31	92	86
Sp. Tempilang	77	48	41	60 ⁽⁴⁾	153 ⁽¹¹⁾	60	97	118	138	135	3	31		61	55
Parit 3	78	14	102	124	123 ⁽¹¹⁾	122	145	180	200	247	58	92	61		56
Mayang	23	42	96	118	117	116	153	173	194	141	52	86	55	56	

Catatan/Note:

- 1) Lewat/Over Teluk Kelabat (Kec. Jebus)
- 2) Lewat/Over Lumut (Kec. Belinyu)
- 3) Lewat/Over Puput (Kec. Sungai Selan)
- 4) Lewat/Over Sempan (Kec. Merawang)
- 5) Lewat/Over Bedengung (Kec. Payung)
- 6) Lewat/Over Mayang (Kec. Muntok)
- 7) Lewat/Over Pangkal Buluh (Kec. Payung)
- 8) Lewat/Over Koba (Kec. Koba)
- 9) Lewat/Over Sungailiat (Kec. Sungailiat)
- 10) Lewat/Over Saing (Kec. Merawang)
- 11) Lewat/Over Petaling (Kec. Mendo Barat)

Sumber/Source: Dinas Perhubungan Provinsi Kepulauan Bangka Belitung/Transportation Services of Kepulauan Bangka Belitung Province

Tabel 1.1.10 Jarak Ibukota Kabupaten Kabupaten Bangka Tengah ke Ibukota Kabupaten/Kota lain di Pulau Bangka, 2020
Distance of Bangka Tengah Capital Regency to Another Capital Regency/Municipality in Bangka Island, 2020

Kabupaten/Kota Regency/Municipality	Ibukota Capital	Jarak (km) Distance
(1)	(2)	(3)
Bangka	Sungailiat	92,82
Bangka Barat	Muntok	208,11
Bangka Selatan	Toboali	66,13
Kota Pangkalpinang	Pangkalpinang	60,42

Catatan/Note: ...

Sumber/Source: Dinas Perumahan, Kawasan Permukiman dan Perhubungan Kabupaten Bangka Tengah/Office of Housing and Settlement and Transportation of Bangka Tengah Regency

Tabel
Table 1.1.11

Jarak dari Ibukota Kecamatan ke Ibukota Kabupaten di Kabupaten Bangka Tengah (km), 2020
Distance between Subdistrict Capital and Regency Capital in Bangka Tengah (km), 2020

Kecamatan Subdistrict	Ibukota Kecamatan Capital of Subdistrict	Jarak ke Ibukota Kabupaten (km) Distance to Regency Capital
(1)	(2)	(3)
Koba	Koba	4,50
Lubuk Besar	Lubuk Besar	59,20
Pangkalan Baru	Dul	66,20
Namang	Namang	55,70
Sungai Selan	Sungai Selan	40,20
Simpang Katis	Simpang Katis	30,80

Catatan/Note: ...

Sumber/Source: Dinas Pekerjaan Umum, Penataan Ruang dan Pertanahan Kabupaten Bangka Tengah/Department of Public Works, Spatial Planning and Land of Bangka Tengah Regency

Tabel 1.1.12 **Tinggi Wilayah dan Jarak ke Ibukota Kabupaten Menurut Kecamatan di Kabupaten Bangka Tengah, 2020**
Table **Altitude and Distance to the Capital of Regency by Subdistrict in Bangka Tengah Regency, 2020**

Kecamatan Subdistrict	Tinggi Wilayah (mdpl) Altitude (m a.s.l)	Jarak ke Ibukota Kabupaten Distance to the Capital of Regency
(1)	(2)	(3)
Koba	8,5	4,50
Lubuk Besar	12,3	59,2
Pangkalan Baru	31,6	66,2
Namang	26,2	55,7
Sungai Selan	19,3	40,2
Simpang Katis	45,2	30,8
Bangka Tengah	-	-

Catatan/Note: ...

Sumber/Source: Dinas Pekerjaan Umum, Penataan Ruang dan Pertanahan Kabupaten Bangka Tengah/Department of Public Works, Spatial Planning and Land of Bangka Tengah Regency

Tabel
Table 1.1.13

Nama dan Panjang Sungai Menurut Kecamatan di Kabupaten Bangka Tengah, 2020
Name and Length of Rivers by Subdistrict in Bangka Tengah Regency, 2020

Kecamatan Subdistrict	Nama Sungai Name of River	Panjang (km) Length
(1)	(2)	(3)
Koba	S. Berok	2 882
	S. Kurau	44 577
	S. Guntung	6 261
	S. Bemban	12 297
	S. Sisil	8 404
	S. Sinar Bulan	2 105
	S. Cauyan	1 298
	S. Risi	12 357
	S. Kabung	5 549
	S. Nibung	43 836
	S. Bedengung	4 525
Lubuk Besar	S. Kulur	9 538
	S. Trubus	3 642
	S. Perlang	3 437
	S. Kayu Ara	8 407
	S. Lingkok	751
	S. Bakas	4 721
	S. Ketiak	11 918

Catatan/Note: ...

Sumber/Source: Dinas Pekerjaan Umum, Penataan Ruang dan Pertanahan Kabupaten Bangka Tengah/Department of Public Works, Spatial Planning and Land of Bangka Tengah Regency

Lanjutan Tabel/*Continued Table 1.1.13*

Kecamatan Subdistrict	Nama Sungai Name of River	Panjang (km) Length
(1)	(2)	(3)
Pangkalan Baru	S. Mesu	10 173
	S. Pedindang	12 679
Namang	S. Munjang	7 648
	S. Benuang	731
	S. Pelawan	12 509
Sungai Selan	S. Selan	33 663
	S. Seruk	18 895
	S. Jirak	15 058
	S. Buak	24 598
	S. Celau	11 554
	S. Kambuk	9 391
	S. Sembulan	10 645
	S. Pelabur	833
	S. Kepoh	7 683
S. Bangka Kota	26 563	
Simpang Katis	S. Gelang	1 253
	S. Puput	15 813

Catatan/*Note:* ...Sumber/*Source:* Dinas Pekerjaan Umum, Penataan Ruang dan Pertanahan Kabupaten Bangka Tengah/*Department of Public Works, Spatial Planning and Land of Bangka Tengah Regency*

Tabel
Table 1.2.1

Pengamatan Unsur Iklim di Stasiun Pengamatan Badan Meteorologi Klimatologi dan Geofisika (BMKG) di Kabupaten Bangka Tengah, 2020
Observation of Climate Elements at the Meteorology, Climatology and Geophysics Agency Station in Bangka Tengah Regency, 2020

Unsur Iklim <i>Climate Elements</i>	Stasiun Klimatologi Koba <i>Koba Climatology Station</i>
(1)	(2)
Suhu/Temperature	
Maksimum/ <i>Maximum</i>	34
Minimum/ <i>Minimum</i>	26,8
Rata-rata/ <i>Average</i>	21,4
Kelembaban/<i>Humidity (%)</i>	
Maksimum/ <i>Maximum</i>	99
Minimum/ <i>Minimum</i>	88,5
Rata-rata/ <i>Average</i>	73
Kecepatan Angin (m/det)/<i>Wind Velocity (m/sec)</i>	
Maksimum/ <i>Maximum</i>	8
Minimum/ <i>Minimum</i>	3,7
Rata-rata/ <i>Average</i>	0,5
Tekanan Udara/<i>Atmospheric Pressure (mb)</i>	
Maksimum/ <i>Maximum</i>	1 012,7
Minimum/ <i>Minimum</i>	1 009,5
Rata-rata/ <i>Average</i>	1 006,3
Jumlah Curah Hujan/ <i>Number of Precipitation (mm)</i>	2 871,5
Jumlah Hari Hujan (hari)/<i>Number of Rainy Days (day)</i>	186
Penyinaran Matahari/<i>Duration of Sunshine (%)</i>	57,5

Catatan/*Note*: ...

Sumber/*Source*: Badan Meteorologi, Klimatologi, dan Geofisika Stasiun Meteorologi Kelas 1 Depati Amir /*Meteorology, Climatology, and Geophysics Agency Class 1 Meteorology Station Depati Amir*

Bab
Chapter
2

PEMERINTAHAN
Government

“

PEGAWAI NEGERI SIPIL

2020

Civil Servant

”

67,46%
PENDIDIKAN
SARJANA/DOKTOR/PH.D

62,05%
PEREMPUAN

77,13%
GOLONGAN III

2772
orang

BEBERAPA FAKTA MENGENAI
APARATUR SIPIL NEGARA

PENJELASAN TEKNIS

1. Pemerintahan adalah suatu sistem yang mengatur segala kegiatan masyarakat dalam suatu daerah/wilayah/negara yang meliputi segala aspek kehidupan berdasarkan norma-norma tertentu.
2. Provinsi Kepulauan Bangka Belitung terbagi dalam 6 (enam) kabupaten dan 1 (satu) kota berdasarkan Undang-Undang Nomor 5 tahun 2003. Dalam wilayah administrasi pemerintah kabupaten/kota terbagi dalam wilayah kecamatan, kelurahan/desa dengan rincian per kabupaten pada tahun 2016 sebagai berikut:
 - a. Kabupaten Bangka terdiri dari 8 kecamatan, 15 kelurahan dan 62 desa.
 - b. Kabupaten Bangka Barat terdiri dari 6 kecamatan, 4 kelurahan dan 60 desa.
 - c. Kabupaten Bangka Tengah terdiri dari 6 kecamatan, 7 kelurahan dan 56 desa.
 - d. Kabupaten Bangka Selatan terdiri dari 8 kecamatan, 3 kelurahan dan 50 desa.
 - e. Kabupaten Belitung terdiri dari 5 kecamatan, 7 kelurahan dan 42 desa.
 - f. Kabupaten Belitung Timur terdiri dari 7 kecamatan, dan 39 desa.
 - g. Kota Pangkalpinang

TECHNICAL NOTES

1. *A government is an administrative system to regulate all of people activities in a certain area/region/nation, which includes all aspects of human life under the certain norms of humanity.*
2. *Province is legally divided into 6 (six) regency and 1 (one) municipality based on Law No. 5 in 2003. Every Regency/Municipality is divided into subdistricts, villages and sub-districts in 2016, mentioned as below:*
 - a. *The Regency of Bangka consist of 8 subdistricts, 15 sub-districts and 62 villages.*
 - b. *The Regency of Bangka Barat consist of 6 districts, 4 sub-districts and 60 villages.*
 - c. *The Regency of Bangka Tengah consist of 6 subdistricts, 7 sub-districts and 56 villages.*
 - d. *The Regency of Bangka Selatan consist of 8 subdistricts, 3 sub-districts and 50 villages.*
 - e. *The Regency of Belitung consist of 5 subdistricts, 7 sub-districts and 42 villages.*
 - f. *The Regency of East Belitung consist of 7 subdistricts and 39 villages.*
 - g. *The Municipality*

terdiri dari 7 kecamatan dan 42 kelurahan.

of Pangkalpinang consist of 7 subdistricts and 42 sub-districts

3. Konsentrasi pembangunan daerah di Provinsi Kepulauan Bangka Belitung disesuaikan dengan potensi yang dimiliki kabupaten tersebut. Adapun konsentrasi pembangunan menurut kabupaten/kota adalah sebagai berikut:

- a. Kabupaten Bangka dengan ibukota di Sungailiat, berkonsentrasi pada pembangunan dan pengembangan di bidang perdagangan dan jasa, industri, pariwisata, perkebunan dan pertambangan.
- b. Kabupaten Bangka Barat dengan ibukota kabupaten di Muntok, berkonsentrasi pada pembangunan di sektor pertanian, perkebunan, pertambangan, industri pengolahan dan perdagangan.
- c. Kabupaten Bangka Tengah dengan ibukota di Koba, berkonsentrasi pada pembangunan sektor perkebunan dan pertambangan
- d. Kabupaten Bangka Selatan dengan ibukota Toboali, berkonsentrasi pada pengembangan di sektor

3. *The concentration of regional development in Bangka Belitung Province tailored to the potential of the Regency. The concentration of development in regency/municipal is as follows:*

- a. *The development zone of Bangka, which is centralized in Sungailiat, is design as the development zone of trade and services, industry, tourism, estate and mining.*
- b. *The development zone of Bangka Barat, which is centralized in Muntok, is focused on mining, agriculture, estate producing palm oil, manufacturing industries, and trade.*
- c. *The development zone of Bangka Tengah which is centralized in Koba is designed as a development zone of estate and mining.*
- d. *The development zone of Bangka Selatan which is centralized in Toboali has potency of mining,*

- pertambangan, pertanian, perkebunan, perikanan laut serta perdagangan.
- e. Kabupaten Belitung dengan ibukota kabupaten di Tanjungpandan merupakan wilayah pengembangan sektor perdagangan dan jasa, pertanian, pariwisata, industri pengolahan dan perikanan laut.
 - f. Kabupaten Belitung Timur dengan ibukota di Manggar, merupakan wilayah pengembangan sektor industri pengolahan, pertanian dan perkebunan, perikanan laut serta sektor pertambangan.
 - g. Kota Pangkalpinang sebagai ibukota provinsi merupakan wilayah yang berkonsentrasi pada pengembangan sektor industri pengolahan, perdagangan, jasa, dan pariwisata.
4. Dewan Perwakilan Rakyat Daerah (DPRD) adalah lembaga perwakilan rakyat daerah yang berkedudukan sebagai unsur penyelenggara pemerintahan daerah di provinsi/kabupaten/kota) di Indonesia. DPRD disebutkan dalam UUD 1945 pasal 18 ayat 3: "Pemerintahan daerah provinsi, daerah kabupaten, dan kota memiliki Dewan Perwakilan Rakyat Daerah
- agriculture, sea fishery and trade.*
- e. *The development zone of Belitung which is centralized in Tanjung Pandan, is designed as a development area of trade and services, agriculture, tourism, industry and sea fishery.*
 - f. *The development zone of Belitung Timur, which is focused in Manggar, is designed as a central development of industrial sector, agriculture, sea fishery and mining.*
 - g. *The municipality of Pangkalpinang is oriented to development manufacturing industry, trade, services and tourism sector.*
4. *The local house of representative is the representative body of the people area that serves as an element of the regional administration in the provincial/regency/municipality) in Indonesia. Parliament is mentioned in the UUD 1945 article 18, paragraph 3: "The provincial, regency, and the municipality has a regional council whose members are elected through general elections". Parliament*

yang anggotaanggotanya dipilih melalui pemilihan umum". DPRD kemudian diatur lebih lanjut dengan undang-undang, terakhir melalui Undang-Undang Nomor 17 Tahun 2014.

further regulated by law, the latter through Law No. 17 Year 2014.

- | | |
|--|--|
| <p>5. Aparatur Sipil Negara (ASN) adalah profesi bagi pegawai negeri sipil dan pegawai pemerintah dengan perjanjian kerja yang bekerja pada instansi pemerintah.</p> | <p>5. <i>State Civil Apparatus is a profession for civil servants and government employees with employment agreements that work in government agencies.</i></p> |
| <p>6. Pegawai Negeri Sipil (PNS) adalah warga negara Indonesia yang memenuhi syarat tertentu, diangkat sebagai Pegawai ASN secara tetap oleh pejabat pembina kepegawaian untuk menduduki jabatan pemerintahan.</p> | <p>6. <i>Civil Servants (PNS) are Indonesian citizens who meet certain requirements, was appointed as Officer ASN regularly by the staff development officer position in government.</i></p> |
| <p>7. Pengeluaran Pemerintah Provinsi adalah realisasi/perhitungan APBD Provinsi pada tiap tahun anggaran.</p> | <p>7. <i>Actual revenue and expenditure of Provincial Government is the realization/provincial budget calculations for every fiscal year.</i></p> |
| <p>8. Pendapatan Asli Daerah (PAD) adalah pendapatan yang diperoleh daerah yang dipungut berdasarkan peraturan daerah sesuai dengan peraturan perundang-undangan, guna keperluan daerah yang bersangkutan dalam membiayai kegiatannya.</p> | <p>8. <i>Original Local Government Revenue is revenue that withheld based on local regulations in accordance with the legislation, for the purposes of financing their activities.</i></p> |
| <p>9. Dana Perimbangan adalah dana yang bersumber dari pendapatan APBN yang dialokasikan kepada Daerah untuk mendanai</p> | <p>9. <i>Balanced Budget is the fund coming from the state budget that allocated to regions to fund their needs in the context of decentralization.</i></p> |

kebutuhan daerah dalam rangka pelaksanaan desentralisasi.

10. Lain-lain Pendapatan yang Sah adalah pendapatan lainnya dari pemerintah pusat dan atau dari instansi pusat, serta dari daerah lainnya.
10. *Other Legal Revenue is other income that coming from the central government and or from the central agencies, as well as from other local government.*

<https://bangkatengahkab.bps.go.id>

ULASAN

Kabupaten Bangka Tengah di bentuk berdasarkan Undang-Undang Nomor 5 tahun 2003 tanggal 25 Februari 2003. Kabupaten Bangka Tengah dibentuk bersama-sama dengan pembentukan Kabupaten Bangka Selatan, Kabupaten Bangka Barat dan Kabupaten Belitung Timur. Pembagian wilayah administrasi pemerintahan Kabupaten Bangka Tengah yaitu: 6 (enam) kecamatan, 7 kelurahan dan 56 desa.

Pembangunan Kabupaten Bangka Tengah berdasarkan pada tujuan Pembangunan Nasional yang dijabarkan melalui pendekatan konsep pembangunan daerah. Konsentrasi pembangunan daerah di Kabupaten Bangka Tengah lebih terarah, sesuai dengan potensi yang dimiliki kabupaten tersebut. Kabupaten Bangka Tengah dengan ibu kota kabupaten di Koba yang berkonsentrasi pada pembangunan sektor perkebunan dan pertambangan.

Dewan Perwakilan Rakyat Daerah (DPRD) Kabupaten Bangka Tengah terdiri atas 9 partai dengan jumlah anggota dari tahun ke tahun masih sama yaitu terdiri dari 22 orang laki-laki dan 3 orang perempuan.

Kualitas pelayanan publik yang dilaksanakan oleh pemerintah daerah sangat dipengaruhi oleh jumlah dan kualitas sumber daya manusia yang

DESCRIPTION

Bangka Tengah Regency established based on Law No.5, on February 25th ,2003. Bangka Tengah Regency establish together with Bangka Selatan Regency, Bangka Barat Regency, and Belitung Timur Regency. Bangka Tengah Regency consist of 6 Subdistricts, 7 wards and 56 villages.

The development of Bangka Tengah Regency is based on the national development with the regional development approach. Concentrated regional development in Bangka Tengah Regency more directed in accordance with its potential. The development zone of Bangka Tengah which is centralized in Koba is designed as a development zone of estate and mining.

The Legislative Assembly of Bangka Tengah Regency consists of 5 parties with the number of members from year to year is still the same that consists of 22 male and 3 female.

Public service quality did by local government very influenced by quantity and quality of the availability of human resources.

tersedia.

Jumlah PNS di Kabupaten Bangka Tengah menurun dari tahun 2019 ke tahun 2020. Pada tahun 2020 jumlah aparat birokrat yang ada di Kabupaten Bangka Tengah sebanyak 2.772 orang PNS. Dilihat dari pangkat/golongan PNS di Kabupaten Bangka Tengah, jumlah PNS golongan I ada sebanyak 1 orang, golongan II sebanyak 260 orang, golongan III ada sebanyak 2.138 orang dan menempati urutan pertama, dan golongan IV ada sebanyak 373 orang.

Keuangan daerah adalah rangkaian dari keseluruhan tatanan, perangkat, kelembagaan dan kebijaksanaan penganggaran daerah yang meliputi Pendapatan dan Belanja Daerah. Sumber-sumber pendapatan daerah dibedakan atas penerimaan dari daerah dan penerimaan pembangunan, dan urusan kas dan perhitungan. Anggaran Belanja Daerah terdiri atas pengeluaran rutin dan pengeluaran pembangunan.

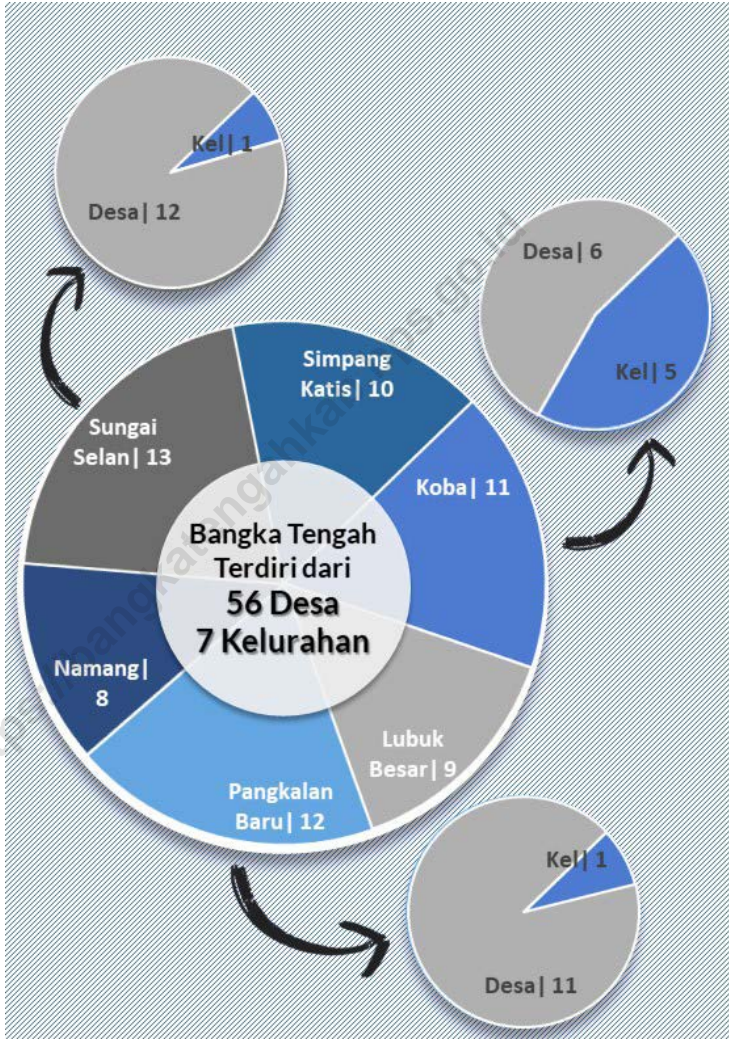
Realisasi penerimaan PAD hasil rekapitulasi PAD Kabupaten Bangka Tengah menurut kecamatan yang dikelola Badan Pengelola Keuangan Daerah Kabupaten Bangka Tengah untuk tahun anggaran 2020 realisasi PAD yang diterima sebesar 85.202.659,99 (ribu rupiah) dari jumlah semua pendapatan daerah Kabupaten Bangka Tengah 906.838.701,19 (ribu rupiah).

The number of civil servants in Bangka Tengah Regency has decreased from 2019 to 2020. In 2020 the number of bureaucrats in Bangka Tengah Regency was 2,772 civil servants. Judging from the rank/ category of civil servants in Bangka Tengah Regency, the number of civil servants in class I is 1 person, class II is 260 people, class III is 2,138 people and ranks first, and class IV is 373 people.

Regional finance is the series from overall order, institute and regional budgeting policy that cover income and regional expense. Regional income sources is discriminated on regional revenue and development revenue and money supply affair and calculation. Regional expenditure budgeting consist of routine expenditure and development expenditure.

Regional income revenue of Bangka Tengah Regency realization recapitulation result by subdistrict that managed by Finance Board of Bangka Tengah Regency realization in 2020 that accepted 85,202,659.99 (thousand rupiahs) of the sum of all income regions of Bangka Tengah Regency 906,838,701.19 (thousand rupiahs).

Gambar 2.1 Jumlah Desa¹/Kelurahan Menurut Kecamatan di Kabupaten Bangka Tengah, 2020
Figures 2.1 Number of Villages¹/Kelurahan by Subdistrict in Bangka Tengah Regency, 2020



Catatan/Note: ¹Termasuk Unit Permukiman Transmigrasi (UPT)/Include Transmigration Settlement Unit
 Sumber/Source: Peraturan Kepala Badan Pusat Statistik Nomor 29 Tahun 2018 Tanggal 15 Januari 2018 tentang Perubahan Atas Peraturan Kepala Badan Pusat Statistik Nomor 55 Tahun 2017 tentang Kode dan Nama Wilayah Kerja Statistik Tahun 2017/Chief Statistician Regulation Number 29/2018, January 15 2018, as a revision of Chief Statistician Regulation Number 55 of 2017 on Code and Name of Regional Level of Data Collection

2.1 WILAYAH ADMINISTRATIF ADMINISTRATIVE AREA

Tabel 2.1.1 Jumlah Desa¹/Kelurahan Menurut Kecamatan di Kabupaten Bangka Tengah, 2016–2020
Number of Villages¹/Urban Villages by Subdistrict in Bangka Tengah Regency, 2016–2020

Kecamatan Subdistrict	2016	2017	2018	2019	2020
(1)	(2)	(3)	(4)	(5)	(6)
Koba	11	11	11	11	11
Lubuk Besar	9	9	9	9	9
Pangkalan Baru	12	12	12	12	12
Namang	8	8	8	8	8
Sungai Selan	13	13	13	13	13
Simpang Katis	10	10	10	10	10
Bangka Tengah	63	63	63	63	63

Catatan/Note: ¹ Termasuk Unit Permukiman Transmigrasi (UPT)/Include Transmigration Settlement Unit

Sumber/Source: Dinas Sosial, Pemberdayaan Masyarakat dan Desa Kabupaten Bangka Tengah/Social Service, Community and Village Empowerment of Bangka Tengah Regency

Tabel
Table 2.1.2**Jumlah Desa/Kelurahan Menurut Kecamatan dan Klasifikasi Desa/Kelurahan di Kabupaten Bangka Tengah, 2020**
Number of Villages/Urban Villages by Subdistrict and Village Classification in Bangka Tengah Regency, 2020

Kecamatan Subdistrict	Swadaya Self Supporting	Swakarsa Self-Initiative	Swasembada Self Sufficiency	Jumlah Total
(1)	(2)	(3)	(4)	(5)
Koba	-	9	2	11
Lubuk Besar	4	5	-	9
Pangkalan Baru	4	7	1	12
Namang	2	6	-	8
Sungai Selan	-	11	2	13
Simpang Katis	-	8	2	10
Bangka Tengah	10	46	7	63

Catatan/Note: ¹Termasuk Unit Permukiman Transmigrasi (UPT)/Include Transmigration Settlement Unit

Sumber/Source: Dinas Sosial, Pemberdayaan Masyarakat dan Desa Kabupaten Bangka Tengah/Social Service, Community and Village Empowerment of Bangka Tengah Regency

2.2 DEWAN PERWAKILAN RAKYAT DAERAH REGIONAL HOUSE OF REPRESENTATIVE

Tabel 2.2.1 **Jumlah Anggota Dewan Perwakilan Rakyat Daerah Menurut Partai Politik dan Jenis Kelamin di Kabupaten Bangka Tengah, 2020**
Number of Regional House of Representatives's Members by Political Parties and Sex in Bangka Tengah Regency, 2020

Partai Politik <i>Political Parties</i>	Laki-laki <i>Male</i>	Perempuan <i>Female</i>	Jumlah <i>Total</i>
(1)	(2)	(3)	(4)
Partai Nasdem	3	-	3
PKB	-	1	1
PKS	1	-	1
PDI Perjuangan	4	1	5
Partai Golkar	4	-	4
Partai Gerindra	3	-	3
Partai Demokrat	1	1	2
PAN	3	-	3
PPP	3	-	3
Partai Hanura	-	-	-
Partai Bulan Bintang	-	-	-
Partai Keadilan dan Persatuan Indonesia (PKPI)	-	-	-
Bangka Tengah	22	3	25

Catatan/Note: ...

Sumber/Source: Sekretariat DPRD Kabupaten Bangka Tengah/*Secretariat Legislative Assembly of Bangka Tengah Regency*

Tabel
Table 2.2.2**Jumlah Anggota Dewan Perwakilan Rakyat Daerah Menurut Fraksi dan Jenis Kelamin di Kabupaten Bangka Tengah, 2020**
Number of Regional House of Representatives's Members by Fraction and Sex in Bangka Tengah Regency, 2020

Nama Fraksi Fraction Name	Laki-laki Male	Perempuan Female	Jumlah Total
(1)	(2)	(3)	(4)
PDI Perjuangan	4	1	5
Partai Golkar	5	1	6
PAN	3	-	3
PPP	3	-	3
Kerakyatan	3	-	3
Partai Nasdem	4	1	5
Bangka Tengah	22	3	25

Catatan/Note: ...

Sumber/Source: Sekretariat DPRD Kabupaten Bangka Tengah/Secretariat Legislative Assembly of Bangka Tengah Regency

Tabel
Table 2.2.3

**Jumlah Anggota Dewan Perwakilan Rakyat Daerah Menurut
Jenjang Pendidikan di Kabupaten Bangka Tengah, 2020**
**Number of Regional House of Representatives's Members by
Education Level in Bangka Tengah Regency, 2020**

Tingkat Pendidikan <i>Level of Education</i>	Jumlah Anggota <i>Number of Member</i>			Persentase <i>Percentage</i>
	Laki-laki <i>Male</i>	Perempuan <i>Female</i>	Jumlah <i>Total</i>	
(1)	(2)	(3)	(4)	(5)
< SLTA	-	-	-	-
SLTA	7	1	8	32
D-I	-	-	-	-
D-II	-	-	-	-
D-III	-	-	-	-
D-IV	-	-	-	-
S-1	15	-	15	60
S-2	-	2	2	8
S-3	-	-	-	-
Jumlah / Total 2019	22	3	25	100

Catatan/Note: ...

Sumber/Source: Sekretariat DPRD Kabupaten Bangka Tengah/*Secretariat Legislative Assembly of Bangka Tengah Regency*

Tabel
Table 2.2.4**Jumlah Anggota Dewan Perwakilan Rakyat Daerah Menurut Kelompok Umur dan Jenis Kelamin di Kabupaten Bangka Tengah, 2020**
Number of Regional House of Representatives's Members by Age and Sex in Bangka Tengah Regency, 2020

Kelompok Umur Age	Jumlah Anggota Number of Member		
	Laki-laki Male	Perempuan Female	Jumlah Total
(1)	(2)	(3)	(4)
21-35	3	-	3
36-49	13	2	15
50-59	6	1	7
60+	-	-	-
Jumlah / Total 2019	22	3	25

Catatan/Note: ...

Sumber/Source: Sekretariat DPRD Kabupaten Bangka Tengah/Secretariat Legislative Assembly of Bangka Tengah Regency

Tabel
Table 2.2.5

Jumlah Keputusan yang Dihasilkan oleh Dewan Perwakilan Rakyat Daerah di Kabupaten Bangka Tengah, 2016-2020
Number of Acts Generated by Regional House of Representatives in Bangka Tengah Regency, 2016-2020

Jenis Keputusan <i>Type of Decision</i>	2016	2017	2018	2019	2020
(1)	(2)	(3)	(4)	(5)	(6)
Peraturan Daerah <i>Region Regulation</i>	18	7	17	11	14
Keputusan DPRD <i>Legislative Assembly Decision</i>	5	9	21	19	21
Keputusan Pimpinan DPRD <i>Legislative Assembly Header Decision</i>	17	13	-	5	-
Keputusan Daerah <i>Region Decision</i>	-	-	-	-	-
Rapat-rapat <i>The Meeting</i>	103	87	82	103	103
Lainnya <i>Others</i>	-	-	-	-	-
Jumlah/Total	143	116	120	138	138

Catatan/Note: ...

Sumber/Source: Sekretariat DPRD Kabupaten Bangka Tengah/*Secretariat Legislative Assembly of Bangka Tengah Regency*

Tabel 2.2.6 **Jumlah Produk Hukum Daerah di Kabupaten Bangka Tengah, 2018-2020**
Table **Number of Regional Legal Product in Bangka Tengah Regency, 2018-2020**

Tahun Year	Program Legalisasi Daerah Legalization Program Areas	Perda yang Disahkan Tahun ini This Year Regional Regulation	Peraturan Daerah Inisiatif Initiative Regional Regulation
(1)	(2)	(3)	(4)
2018	18	17	1
2019	17	11	-
2020	15	13	-

Catatan/Note: ...

Sumber/Source: Sekretariat DPRD Kabupaten Bangka Tengah/Secretariat Legislative Assembly of Bangka Tengah Regency

2.3 SUMBER DAYA MANUSIA HUMAN RESOURCES

Tabel 2.3.1 Jumlah Pegawai Negeri Sipil Menurut Jabatan dan Jenis Kelamin di Kabupaten Bangka Tengah, Desember 2019 dan Desember 2020
Number of Civil Servants by Occupation and Sex in Bangka Tengah Regency, December 2019 and December 2020

Jabatan <i>Occupation</i>	2019		Jumlah <i>Total</i>
	Laki-laki <i>Male</i>	Perempuan <i>Female</i>	
(1)	(2)	(3)	(4)
Fungsional Tertentu <i>Specific Functional</i>	511	1213	1724
Fungsional Umum <i>Staf General Functional</i>	281	358	639
Struktural/Structural			
Eselon V/5th Echelon	-	-	-
Eselon IV/4th Echelon	175	152	327
Eselon III/3rd Echelon	100	29	129
Eselon II/2nd Echelon	23	7	30
Eselon I/1st Echelon	-	-	-
Jumlah/Total	1 090	1 759	2 849

Bersambung /Continued

Lanjutan Tabel/*Continued Table 2.3.1*

Jabatan <i>Occupation</i>	2020		Jumlah <i>Total</i>
	Laki-laki <i>Male</i>	Perempuan <i>Female</i>	
(1)	(5)	(6)	(7)
Fungsional Tertentu <i>Specific Functional</i>	496	1 178	1 674
Fungsional Umum <i>Staf General Functional</i>	268	356	624
Struktural/Structural			
Eselon V/5th Echelon	-	-	-
Eselon IV/4th Echelon	173	151	324
Eselon III/3rd Echelon	92	29	121
Eselon II/2nd Echelon	23	6	29
Eselon I/1st Echelon	-	-	-
Jumlah/Total	1 052	1 720	2 772

Catatan/*Note*: ...Sumber/*Source*: Badan Kepegawaian dan Pengembangan Sumber Daya Manusia Daerah Kabupaten Bangka Tengah/*Regional Personnel and Human Resource Development Agency of Bangka Tengah Regency*

Tabel
Table 2.3.2

Jumlah Pegawai Negeri Sipil Menurut Tingkat Pendidikan dan Jenis Kelamin di Kabupaten Bangka Tengah, Desember 2019 dan Desember 2020
Number of Civil Servants by Educational Level and Sex in Bangka Tengah Regency, December 2019 and December 2020

Tingkat Pendidikan <i>Educational Level</i>	2019		
	Laki-laki <i>Male</i>	Perempuan <i>Female</i>	Jumlah <i>Total</i>
(1)	(2)	(3)	(4)
Sampai dengan SD <i>Up to Primary School</i>	1	-	1
SMP/Sederajat <i>General Vocational Junior High School</i>	5	-	5
SMA/Sederajat <i>General/Vocational Senior High School</i>	152	144	296
Diploma I, II/Akta I, II <i>Diploma I, II/Akta I, II</i>	87	163	250
Diploma III/Akta III/Sarjana Muda <i>Diploma III/Akta III/Bachelor</i>	143	420	563
Tingkat Sarjana/Doktor/ <i>Ph.D</i> <i>University Graduates</i>	702	1 032	1 734
Jumlah/Total	1 090	1 759	2 849

Bersambung /Continued

Lanjutan Tabel/*Continued Table 2.3.2*

Tingkat Pendidikan <i>Educational Level</i>	2020		
	Laki-laki <i>Male</i>	Perempuan <i>Female</i>	Jumlah <i>Total</i>
(1)	(2)	(3)	(4)
Sampai dengan SD <i>Up to Primary School</i>	-	-	-
SMP/Sederajat <i>General Vocational Junior High School</i>	4	-	4
SMA/Sederajat <i>General/Vocational Senior High School</i>	113	97	210
Diploma I, II/Akta I, II <i>Diploma I, II/Akta I, II</i>	38	55	93
Diploma III/Akta III/Sarjana Muda <i>Diploma III/Akta III/Bachelor</i>	158	437	595
Tingkat Sarjana/Doktor/ <i>Ph.D</i> <i>University Graduates</i>	739	1 131	1 870
Jumlah/Total	1 052	1 720	2 772

Catatan/Note: ...

Sumber/Source: Badan Kepegawaian dan Pengembangan Sumber Daya Manusia Daerah Kabupaten Bangka Tengah/*Regional Personnel and Human Resource Development Agency of Bangka Tengah Regency*

Tabel
Table 2.3.3

Jumlah Pegawai Negeri Sipil Menurut Tingkat Kepangkatan dan Jenis Kelamin di Kabupaten Bangka Tengah, Desember 2019 dan Desember 2020
Number of Civil Servants by Hierarchy and Sex in Bangka Tengah Regency, December 2019 and December 2020

Pangkat/Golongan/Ruang <i>Hierarchy</i>	2019		
	Laki-laki <i>Male</i>	Perempuan <i>Female</i>	Jumlah <i>Total</i>
(1)	(2)	(3)	(4)
1. I/A (Juru Muda)	-	-	-
2. I/B (Juru Muda Tingkat I)	-	-	-
3. I/C (Juru)	-	-	-
4. I/D (Juru Tingkat I)	4	-	4
Golongan I/Range I	4	-	4
5. II/A (Pengatur Muda)	4	3	7
6. II/B (Pengatur Muda Tingkat I)	19	24	43
7. II/C (Pengatur)	43	51	94
8. II/D (Pengatur Tingkat I)	72	103	175
Golongan II/Range II	138	181	319
9. III/A (Penata Muda)	186	378	564
10. III/B (Penata Muda Tingkat I)	214	481	695
11. III/C (Penata)	222	361	583
12. III/D (Penata Tingkat I)	140	170	310
Golongan III/Range III	762	1 390	2 152
13. IV/A (Pembina)	133	166	299
14. IV/B (Pembina Tingkat I)	34	19	53
15. IV/C (Pembina Utama Muda)	18	3	21
16. IV/D (Pembina Utama Madya)	1	-	1
17. IV/E (Pembina Utama)	-	-	-
Golongan IV/Range IV	186	188	374
Jumlah/Total	1 090	1 759	2 849

Bersambung /Continued

Lanjutan Tabel/*Continued Table 2.3.3*

Pangkat/Golongan/Ruang <i>Hierarchy</i>	2020		
	Laki-laki <i>Male</i>	Perempuan <i>Female</i>	Jumlah <i>Total</i>
(1)	(5)	(6)	(7)
1. I/A (Juru Muda)	-	-	-
2. I/B (Juru Muda Tingkat I)	-	-	-
3. I/C (Juru)	-	-	-
4. I/D (Juru Tingkat I)	1	-	1
Golongan I/Range I	1	-	1
5. II/A (Pengatur Muda)	3	3	6
6. II/B (Pengatur Muda Tingkat I)	18	20	38
7. II/C (Pengatur)	39	41	80
8. II/D (Pengatur Tingkat I)	64	72	136
Golongan II/Range II	124	136	260
9. III/A (Penata Muda)	156	318	474
10. III/B (Penata Muda Tingkat I)	194	476	670
11. III/C (Penata)	222	387	609
12. III/D (Penata Tingkat I)	172	213	385
Golongan III/Range III	744	1 394	2 138
13. IV/A (Pembina)	118	157	275
14. IV/B (Pembina Tingkat I)	45	29	74
15. IV/C (Pembina Utama Muda)	19	4	23
16. IV/D (Pembina Utama Madya)	1	-	1
17. IV/E (Pembina Utama)	-	-	-
Golongan IV/Range IV	183	190	373
Jumlah/Total	1 052	1 720	2 772

Catatan/Note: ...

Sumber/Sources: Badan Kepegawaian dan Pengembangan Sumber Daya Manusia Daerah Kabupaten Bangka Tengah/*Regional Personnel and Human Resource Development Agency of Bangka Tengah Regency*

Tabel 2.3.4 Jumlah Pegawai Negeri Sipil Menurut Dinas/Instansi dan Jenis Kelamin di Kabupaten Bangka Tengah, 2020
Table *Number of Civil Servants by Institution/Office and Sex in Bangka Tengah Regency, 2020*

No	Dinas/Instansi Pemerintahan <i>Servant Office/Government Institution</i>	Jenis Kelamin/Sex		
		Laki-laki <i>Male</i>	Perempuan <i>Female</i>	Jumlah <i>Total</i>
(1)	(2)	(3)	(4)	(5)
1	Sekretariat Daerah	58	24	82
2	Sekretariat Dewan Perwakilan Rakyat	12	7	19
3	Inspektorat	11	10	21
4	Badan Perencanaan Pembangunan dan Penelitian Pengembangan Daerah	12	19	31
5	Badan Pengelolaan Keuangan dan Aset Daerah	17	17	34
6	Badan Pengelolaan Pajak dan Retribusi Daerah	12	6	18
7	Badan Kepegawaian dan Pengembangan Sumber Daya Manusia Daerah	20	11	31
8	Dinas Pendidikan	19	15	34
9	Dinas Kesehatan	12	33	45
10	Dinas Pekerjaan Umum, Penataan Ruang dan Pertanahan	28	13	41
11	Dinas Sosial, Pemberdayaan Masyarakat dan Desa	12	15	27
12	Dinas Lingkungan Hidup	10	19	29
13	Dinas Kebudayaan, Pariwisata, Kepemudaan dan Olah Raga	10	10	20
14	Dinas Pengendalian Penduduk, Keluarga Berencana, Pemberdayaan Perempuan dan Perlindungan Anak	6	15	21
15	Dinas Perikanan	10	9	19
16	Satuan Polisi Pamong Praja	21	4	25
17	Dinas Kependudukan dan Pencatatan Sipil	10	10	20
18	Dinas Perumahan, Kawasan Permukiman dan Perhubungan	17	4	21
19	Dinas Penanaman Modal, Pelayanan Perizinan Terpadu Satu Pintu dan Tenaga Kerja	13	9	22
20	Dinas Komunikasi, Informatika dan Statistik	17	9	26

Bersambung /Continued

Lanjutan Tabel/*Continued Table 2.3.4*

No	Dinas/Instansi Pemerintahan <i>Servant Office/Government Institution</i>	Jenis Kelamin/Sex		
		Laki-laki <i>Male</i>	Perempuan <i>Female</i>	Jumlah <i>Total</i>
	(1)	(2)	(3)	(4)
21	Dinas Perindustrian, Perdagangan, Koperasi dan Usaha Kecil dan Menengah	15	9	24
22	Dinas Pertanian	11	15	26
23	Dinas Pangan	15	14	29
24	Dinas Kearsipan dan Perpustakaan	11	9	20
25	Badan Kesatuan Bangsa dan Politik	9	5	14
26	Badan Penanggulangan Bencana Daerah	4	2	6
	SKPD	392	313	705
27	Sekretariat Komisi Pemilihan Umum	3	-	3
	Sekretariat	3	-	3
28	Kecamatan Koba	5	5	10
29	Kecamatan Lubuk Besar	10	2	12
30	Kecamatan Namang	4	11	15
31	Kecamatan Simpangkatis	10	5	15
32	Kecamatan Sungaiselan	11	7	18
33	Kecamatan Pangkalanbaru	10	8	18
	Kecamatan	50	38	88
34	Kelurahan Koba	4	1	5
35	Kelurahan Padang Mulia	1	3	4

Bersambung /Continued

Lanjutan Tabel/*Continued Table 2.3.4*

No	Dinas/Instansi Pemerintahan <i>Servant Office/Government Institution</i>	Jenis Kelamin/Sex		
		Laki-laki <i>Male</i>	Perempuan <i>Female</i>	Jumlah <i>Total</i>
	(1)	(2)	(3)	(4)
36	Kelurahan Arung Dalam	3	1	4
37	Kelurahan Berok	4	1	5
38	Kelurahan Simpang Perlang	3	1	4
39	Kelurahan Sungaiselan	2	4	6
40	Kelurahan Dul	5	6	11
	Kelurahan	22	17	39
41	UPT Badan Pengelolaan Pajak dan Retribusi Daerah Kecamatan Koba	-	1	1
42	UPT Badan Pengelolaan Pajak dan Retribusi Daerah Kecamatan Lubuk Besar	1	-	1
43	UPT Badan Pengelolaan Pajak dan Retribusi Daerah Kecamatan Namang	1	-	1
44	UPT Badan Pengelolaan Pajak dan Retribusi Daerah Kecamatan Simpangkatis	2	-	2
45	UPT Badan Pengelolaan Pajak dan Retribusi Daerah Kecamatan Sungai Selan	2	-	2
46	UPT Badan Pengelolaan Pajak dan Retribusi Daerah Kecamatan Pangkalan Baru	2	3	5
47	UPT Tempat Pelelangan Ikan	2	-	2
48	UPT Perikanan Budidaya	2	2	4
49	UPTD Rumah Sakit Umum Daerah	68	163	231
50	UPTD Tempat Pemrosesan Akhir dan Layanan Lumpur Tinja Terjadwal	1	-	1
51	UPTD Pengelolaan Prasarana Teknis Perhubungan	3	2	5

Bersambung /*Continued*

Lanjutan Tabel/*Continued Table 2.3.4*

No	Dinas/Instansi Pemerintahan <i>Servant Office/Government Institution</i>	Jenis Kelamin/Sex		
		Laki-laki <i>Male</i>	Perempuan <i>Female</i>	Jumlah <i>Total</i>
	(1)	(2)	(3)	(4)
	UPT	84	171	255
55	UPTD Puskesmas Koba	9	37	46
56	UPTD Puskesmas Lubuk Besar	4	29	33
57	UPTD Puskesmas Namang	8	38	46
58	UPTD Puskesmas Simpang Katis	6	38	44
59	UPTD Puskesmas Sungai Selan	17	36	53
60	UPTD Puskesmas Pangkalan Baru	6	47	53
61	UPTD Puskesmas Benteng	3	41	44
62	UPTD Puskesmas Lampur	11	18	29
63	UPTD Puskesmas Perlang	5	20	25
	Kesehatan	69	304	373
64	TK Pembina	-	29	29
65	SD Negeri	328	628	956
66	SMP Negeri	104	220	324
	Sekolah	432	877	1 309
	Jumlah/Total	1 052	1 720	2 772

Catatan/Note: ...

Sumber/Source: Badan Kepegawaian dan Pengembangan Sumber Daya Manusia Daerah Kabupaten Bangka Tengah/*Regional Personnel and Human Resource Development Agency of Bangka Tengah Regency*

Tabel
Table 2.3.5

Jumlah Pegawai Negeri Sipil Menurut Dinas/Instansi dan Golongan di Kabupaten Bangka Tengah, 2020
Number of Civil Servants by Institution/Office and Fraction of Education Ended in Bangka Tengah Regency, 2020

No	Dinas/Instansi Pemerintahan <i>Servant Office/Government Institution</i>	Golongan/Fraction				Jumlah Total
		I	II	III	IV	
(1)	(2)	(3)	(4)	(5)	(6)	(7)
1	Sekretariat Daerah	-	6	61	15	84
2	Sekretariat Dewan Perwakilan Rakyat	-	1	14	4	22
3	Inspektorat	-	2	14	5	31
4	Badan Perencanaan Pembangunan dan Penelitian Pengembangan Daerah	-	1	25	5	33
5	Badan Pengelolaan Keuangan dan Aset Daerah	-	5	26	3	18
6	Badan Pengelolaan Pajak dan Retribusi Daerah	-	2	12	4	32
7	Badan Kepegawaian dan Pengembangan Sumber Daya Manusia Daerah	-	5	23	3	34
8	Dinas Pendidikan	-	4	21	9	46
9	Dinas Kesehatan	-	4	38	3	41
10	Dinas Pekerjaan Umum, Penataan Ruang dan Pertanahan	-	4	34	3	27
11	Dinas Sosial, Pemberdayaan Masyarakat dan Desa	-	4	22	1	31
12	Dinas Lingkungan Hidup	-	1	24	4	23
13	Dinas Kebudayaan, Pariwisata, Kepemudaan dan Olah Raga	-	6	10	4	23
14	Dinas Pengendalian Penduduk, Keluarga Berencana, Pemberdayaan Perempuan dan Perlindungan Anak	-	-	17	4	20
15	Dinas Perikanan	-	2	15	2	26
16	Satuan Polisi Pamong Praja	-	12	11	2	20
17	Dinas Kependudukan dan Pencatatan Sipil	-	2	13	5	22

Bersambung /Continued

Lanjutan Tabel/*Continued Table 2.3.5*

No	Dinas/Instansi Pemerintahan <i>Servant Office/Government Institution</i>	Golongan/ <i>Fraction</i>				Jumlah <i>Total</i>
		I	II	III	IV	
	(1)	(3)	(4)	(5)	(6)	(7)
18	Dinas Perumahan, Kawasan Permukiman dan Perhubungan	-	4	16	1	24
19	Dinas Penanaman Modal, Pelayanan Perizinan Terpadu Satu Pintu dan Tenaga Kerja	-	5	12	5	27
20	Dinas Komunikasi, Informatika dan Statistik	-	6	16	4	25
21	Dinas Perindustrian, Perdagangan, Koperasi dan Usaha Kecil dan Menengah	-	7	15	2	29
22	Dinas Pertanian	-	4	20	2	29
23	Dinas Pangan	-	2	25	2	20
24	Dinas Kearsipan dan Perpustakaan	-	4	13	3	18
25	Badan Kesatuan Bangsa dan Politik	-	1	9	4	14
26	Badan Penanggulangan Bencana Daerah	-	1	5	-	6
27	Sekretariat Komisi Pemilihan Umum	-	1	1	1	3
28	Kecamatan Koba	-	1	7	2	10
29	Kecamatan Lubukbesar	1	2	8	1	12
30	Kecamatan Namang	-	2	11	2	15
31	Kecamatan Simpangkatis	-	3	10	2	15
32	Kecamatan Sungaiselan	-	6	11	1	18
33	Kecamatan Pangkalanbaru	-	4	13	1	18
34	Kelurahan Koba	-	-	5	-	5
35	Kelurahan Padang Mulia	-	-	4	-	4
36	Kelurahan Arung Dalam	-	-	4	-	4
37	Kelurahan Berok	-	1	4	-	5

Bersambung /*Continued*

Lanjutan Tabel/*Continued Table 2.3.5*

No	Dinas/Instansi Pemerintahan <i>Servant Office/Government Institution</i>	Golongan/ <i>Fraction</i>				Jumlah <i>Total</i>
		I	II	III	IV	
	(1)	(3)	(4)	(5)	(6)	(7)
38	Kelurahan Simpang Perlang	-	-	4	-	4
39	Kelurahan Sungaiselan	-	2	4	-	6
40	Kelurahan Dul	-	-	11	-	11
41	UPTD Pendapatan Kecamatan Koba	-	-	1	-	1
42	UPTD Pendapatan Kecamatan Lubuk Besar	-	-	1	-	1
43	UPTD Pendapatan Kecamatan Namang	-	-	1	-	1
44	UPTD Pendapatan Kecamatan Simpang Katis	-	1	1	-	2
45	UPTD Pendapatan Kecamatan Sungai Selan	-	-	2	-	2
46	UPTD Pendapatan Kecamatan Pangkalan Baru	-	2	3	-	5
47	UPTD Tempat Pelelangan Ikan	-	-	1	1	2
48	UPTD Perikanan Budidaya	-	2	2	-	4
49	UPTD Tempat Pemrosesan Akhir dan Layanan Lumpur Tinja Terjadwal	-	-	1	-	1
50	UPTD Pengelolaan Prasarana Teknis Perhubungan	-	3	2	-	5
51	UPTD Puskesmas Koba	-	6	40	-	46
52	UPTD Puskesmas Lubuk Besar	-	7	26	-	33
53	UPTD Puskesmas Namang	-	7	38	1	46
54	UPTD Puskesmas Simpang Katis	-	2	42	-	44
55	UPTD Puskesmas Sungai Selan	-	10	43	-	53
56	UPTD Puskesmas Pangkalan Baru	-	8	45	-	53

Bersambung /*Continued*

Lanjutan Tabel/*Continued Table 2.3.5*

No	Dinas/Instansi Pemerintahan <i>Servant Office/Government Institution</i>	Golongan/ <i>Fraction</i>				Jumlah <i>Total</i>
		I	II	III	IV	
	(1)	(3)	(4)	(5)	(6)	(7)
57	UPTD Puskesmas Benteng	-	4	39	1	44
58	UPTD Puskesmas Perlang	-	10	15	-	25
59	UPTD Puskesmas Lampur	-	4	25	-	29
60	UPTD Rumah Sakit Umum Daerah	-	27	199	5	231
61	TK Pembina	-	2	26	1	29
62	SD Negeri	-	32	707	217	956
63	SMP Negeri	-	16	270	38	324
Jumlah/Total		1	260	2 138	373	2 772

Catatan/*Note*: ...Sumber/*Source*: Badan Kepegawaian dan Pengembangan Sumber Daya Manusia Daerah Kabupaten Bangka Tengah/*Regional Personnel and Human Resource Development Agency of Bangka Tengah Regency*

Tabel
Table 2.3.6

**Jumlah Pegawai Negeri Sipil Menurut Golongan
Kepangkatan dan Jenis Kelamin di Kabupaten Bangka
Tengah, 2020**
*Number of Civil Servants by Hierarchy and Sex in Bangka
Tengah Regency, 2020*

Pangkat/Golongan <i>Hierarchy</i>	Jenis Kelamin/Sex		Jumlah <i>Total</i>
	Laki-Laki <i>Male</i>	Perempuan <i>Female</i>	
(1)	(2)	(3)	(4)
I/A (Juru Muda)	-	-	-
I/B (Juru Muda Tingkat I)	-	-	-
I/C (Juru)	-	-	-
I/D (Juru Tingkat I)	1	-	1
Golongan I	1	-	1
II/A (Pengatur Muda)	3	3	6
II/B (Pengatur Muda Tingkat I)	18	20	38
II/C (Pengatur)	39	41	80
II/D (Pengatur Tingkat I)	64	72	136
Golongan II	124	136	260
III/A (Penata Muda)	156	318	474
III/B (Penata Muda Tingkat I)	194	476	670
III/C (Penata)	222	387	609
III/D (Penata Tingkat I)	172	213	385
Golongan III	744	1 394	2 138
IV/A (Pembina Muda)	118	157	275
IV/B (Pembina Muda Tingkat I)	45	29	74
IV/C (Pembina)	19	4	23
IV/D (Pembina Tingkat I)	1	-	1
Golongan IV	183	190	373
Jumlah/Total	1 052	1 720	2 772

Catatan/Note: ...

Sumber/Source: Badan Kepegawaian dan Pengembangan Sumber Daya Manusia Daerah Kabupaten Bangka Tengah/*Regional Personnel and Human Resource Development Agency of Bangka Tengah Regency*

Tabel
Table 2.3.7**Jumlah Pegawai Negeri Sipil Menurut Pendidikan Tertinggi yang Ditamatkan dan Jenis Kelamin di Kabupaten Bangka Tengah, 2020**
Number of Civil Servants by Educational Attainment and Sex in Bangka Tengah Regency, 2020

Pendidikan Terakhir <i>Educational Attainment</i>	Jenis Kelamin/Sex		
	Laki-laki <i>Male</i>	Perempuan <i>Female</i>	Jumlah <i>Total</i>
(1)	(2)	(3)	(4)
Sampai dengan SD <i>up to Primary School</i>	-	-	-
SMP/Sederajat <i>General/Vocational Junior High School</i>	4	-	4
SMA/Sederajat <i>General/Vocational Senior High School</i>	113	97	210
Diploma I,II <i>Diploma I,II</i>	38	55	93
Diploma III/Sarjana Muda <i>Diploma III/Bachelor</i>	158	437	595
Sarjana/Doktor/Ph.D <i>Univeristy Graduates</i>	739	1131	1870
Jumlah /Total 2019	1 052	1 720	2 772

Catatan/Note: ...

Sumber/Source: Badan Kepegawaian dan Pengembangan Sumber Daya Manusia Daerah Kabupaten Bangka Tengah/*Regional Personnel and Human Resource Development Agency of Bangka Tengah Regency*

Tabel
Table 2.3.8

Jumlah Eselon Menurut Jenis Kelamin di Kabupaten Bangka Tengah, 2020
Number of Eselon by Sex in Bangka Tengah Regency, 2020

Eselon Eselon	Jenis Kelamin/Sex		
	Laki-laki Male	Perempuan Female	Jumlah Total
(1)	(2)	(3)	(4)
Eselon II	23	6	29
Eselon III	92	29	121
Eselon IV	173	151	324
Jumlah / Total 2019	288	186	474

Catatan/Note: ...

Sumber/Source: Badan Kepegawaian dan Pengembangan Sumber Daya Manusia Daerah Kabupaten Bangka Tengah/*Regional Personnel and Human Resource Development Agency of Bangka Tengah Regency*

Tabel
Table 2.3.9**Jumlah dan Persentase Pegawai Negeri Sipil Menurut Golongan Kepangkatan di Kabupaten Bangka Tengah, 2020**
Total and Percentage of Civil Servants by Hierarchy in Bangka Tengah Regency, 2020

Pangkat/Golongan Hierarchy	Jumlah Pegawai Total of Civil Servants	Persentase Percentage
(1)	(2)	(3)
I/a	-	0,00
I/b	-	0,00
I/c	-	0,00
I/d	1	0,04
II/a	6	0,22
II/b	38	1,37
II/c	80	2,89
II/d	136	4,91
III/a	474	17,10
III/b	670	24,17
III/c	609	21,97
III/d	385	13,89
IV/a	275	9,92
IV/b	74	2,67
IV/c	23	0,83
IV/d	1	0,04
IV/e	-	0,00
Jumlah/Total	2 772	100,00

Catatan/Note: ...

Sumber/Source: Badan Kepegawaian dan Pengembangan Sumber Daya Manusia Daerah Kabupaten Bangka Tengah/*Regional Personnel and Human Resource Development Agency of Bangka Tengah Regency*

2.4 KEUANGAN PEMERINTAH GOVERNMENT FINANCE

Tabel 2.4.1 Realisasi Pendapatan Pemerintah Kabupaten Bangka Tengah Menurut Jenis Pendapatan (ribu rupiah), 2017–2020
Actual Bangka Tengah Regency Government Revenues by Kind of Revenues (thousand rupiahs), 2017–2020

Jenis Pendapatan/ <i>Kind of Revenues</i>	2017	2018
(1)	(2)	(3)
1. Pendapatan Asli Daerah (PAD)/<i>Regional Revenue</i>	97 375 136,68	75 995 335,73
1.1 Pajak Daerah/ <i>Regional Tax</i>	37 355 092,03	44 759 932,38
1.2 Retribusi Daerah/ <i>Regional Retribution</i>	6 206 825,77	5 404 147,41
1.3 Hasil Perusahaan Milik Daerah dan Pengelolaan Kekayaan Daerah yang Dipisahkan/ <i>Regional-Owned Company Revenue and Separated Management of Regional Wealth</i>	4 596 392,78	4 286 928,63
1.4 Lain-lain PAD yang Sah/ <i>Other Regional Revenue</i>	49 216 826,10	21 544 327,30
2. Dana Perimbangan/<i>Balance Funds</i>	573 265 595,15	638 457 033,57
2.1 Bagi Hasil Pajak/ <i>Tax Sharing Revenue</i>		
2.2 Bagi Hasil Bukan Pajak/Sumber Daya Alam/ <i>Non-Tax Sharing Revenue/Natural Resources</i>	35 725 978,89	71 334 514,31
2.3 Dana Alokasi Umum/ <i>General Allocation Fund</i>	433 037 787,00	439 128 449,00
2.4 Dana Alokasi Khusus/ <i>Special Allocation Fund</i>	104 501 829,26	127 994 070,26
3. Lain-lain Pendapatan yang Sah/<i>Other Revenue</i>	103 927 678,10	175 944 332,22
3.1 Pendapatan Hibah/ <i>Grant</i>	837 000,00	24 632 620,00
3.2 Dana Darurat/ <i>Emergency Fund</i>	-	-
3.3 Dana Bagi Hasil Pajak dari Provinsi dan Pemerintah Daerah Lainnya/ <i>Tax Sharing Revenue from Provincial and Other Regional Governments</i>	46 138 132,10	31 192 721,42
3.4 Dana Penyesuaian dan Otonomi Daerah/ <i>Regional Adjustment and Autonomy Fund</i>	-	8 000 000,00
3.5 Bantuan Keuangan dari Provinsi atau Pemerintah Daerah Lainnya/ <i>Financial Assistance from Provincial or Other Regional Governments</i>	10 119 337,00	64 970 108,80
3.6 Lainnya/ <i>Others</i>	46 833 209,00	47 148 882,00
Jumlah/<i>Total</i>	774 568 409,93	890 396 701,51

Bersambung / *Continued*

Lanjutan Tabel/Continued Table 2.4.1

Jenis Pendapatan/Kind of Revenues	2019	2020
(1)	(2)	(3)
1. Pendapatan Asli Daerah (PAD)/Regional Revenue	88 858 690,33	85 202 659,99
1.1 Pajak Daerah/Regional Tax	48 652 453,65	47 760 505,95
1.2 Retribusi Daerah/Regional Retribution	6 744 600,56	4 403 072,21
1.3 Hasil Perusahaan Milik Daerah dan Pengelolaan Kekayaan Daerah yang Dipisahkan/Regional-Owned Company Revenue and Separated Management of Regional Wealth	4 389 344,22	3 883 445,31
1.4 Lain-lain PAD yang Sah/Other Regional Revenue	29 072 291,90	29 155 636,51
2. Dana Perimbangan/Balance Funds	686 141 367,43	625 352 345,49
2.1 Bagi Hasil Pajak/Tax Sharing Revenue		
2.2 Bagi Hasil Bukan Pajak/Sumber Daya Alam/Non-Tax Sharing Revenue/Natural Resources	98 072 280,46	48 622 860,32
2.3 Dana Alokasi Umum/General Allocation Fund	463 219 200,00	424 586 686,00
2.4 Dana Alokasi Khusus/Special Allocation Fund	124 849 886,96	152 142 799,17
3. Lain-lain Pendapatan yang Sah/Other Revenue	160 120 086,98	196 283 695,72
3.1 Pendapatan Hibah/Grant	26 409 740,00	31 401 653,10
3.2 Dana Darurat/Emergency Fund	-	-
3.3 Dana Bagi Hasil Pajak dari Provinsi dan Pemerintah Daerah Lainnya/Tax Sharing Revenue from Provincial and Other Regional Governments	59 348 897,38	40 461 734,62
3.4 Dana Penyesuaian dan Otonomi Daerah/Regional Adjustment and Autonomy Fund	10 284 342,00	66 420 714,00
3.5 Bantuan Keuangan dari Provinsi atau Pemerintah Daerah Lainnya/Financial Assistance from Provincial or Other Regional Governments	9 190 962,00	3 412 000,00
3.6 Lainnya/Others	54 886 145,60	54 587 594,00
Jumlah/Total	935 120 144,74	906 838 701,19

Catatan/Note: ...

Sumber/Source: Badan Pemeriksa Keuangan dan Aset Daerah Kabupaten Bangka Tengah/Finance and Asset Management Agency of Bangka Tengah Regency

Tabel
Table 2.4.2**Realisasi Belanja Pemerintah Kabupaten Bangka Tengah Menurut Jenis Belanja (ribu rupiah), 2017–2020**
Actual Bangka Tengah Regency Government Expenditures by Kind of Expenditures (thousand rupiahs), 2017–2020

Jenis Belanja <i>Kind of Expenditures</i>	2017	2018
(1)	(2)	(3)
1. Belanja Tidak Langsung/<i>Indirect Expenditures</i>	393 976 361,27	427 366 529,70
1.1 Belanja Pegawai/ <i>Personnel Expenditures</i>	274 933 584,04	276 338 575,89
1.2 Belanja Bunga/ <i>Interest Expenditures</i>	-	-
1.3 Belanja Subsidi/ <i>Subsidies Expenditures</i>	-	-
1.4 Belanja Hibah/ <i>Grant Expenditures</i>	21 283 834,05	49 509 136,00
1.5 Belanja Bantuan Sosial/ <i>Social Aid Expenditures</i>	1 736 674,35	1 966 907,16
1.6 Belanja Bagi Hasil/ <i>Sharing Fund Expenditure</i>	-	1 815 507,00
1.7 Belanja Bantuan Keuangan/ <i>Financial Aids Expenditures</i>	95 836 448,83	97 734 403,65
1.8 Belanja Tidak Terduga/ <i>Unpredicted Expenditures</i>	185 820,00	2 000,00
2. Belanja Langsung/<i>Direct Expenditures</i>	378 278 362,04	442 208 456,12
2.1 Belanja Pegawai/ <i>Personnel Expenditures</i>	61 028 125,99	67 626 527,39
2.2 Belanja Barang dan Jasa/ <i>Goods and Services Expenditures</i>	183 464 765,61	182 845 096,34
2.3 Belanja Modal/ <i>Capital Expenditure</i>	133 785 470,44	191 736 832,39
Jumlah/<i>Total</i>	772 254 723,31	869 574 985,82

Bersambung /Continued

Lanjutan Tabel/Continued Table 2.4.2

Jenis Belanja Kind of Expenditures	2019	2020
(1)	(2)	(3)
1. Belanja Tidak Langsung/Indirect Expenditures	454 008 471,95	495 721 551,19
1.1 Belanja Pegawai/Personnel Expenditures	303 435 905,37	307 588 258,29
1.2 Belanja Bunga/Interest Expenditures	-	-
1.3 Belanja Subsidi/Subsidies Expenditures	500 000,00	500 000,00
1.4 Belanja Hibah/Grant Expenditures	31 291 737,84	54 041 087,61
1.5 Belanja Bantuan Sosial/Social Aid Expenditures	2 235 509,98	4 246 325,00
1.6 Belanja Bagi Hasil/Sharing Fund Expenditure	5 215 262,00	7 756 652,00
1.7 Belanja Bantuan Keuangan/Financial Aids Expenditures	111 085 248,39	102 578 056,20
1.8 Belanja Tidak Terduga/Unpredicted Expenditures	244 808,38	19 011 172,09
2. Belanja Langsung/Direct Expenditures	452 000 003,22	412 745 851,79
2.1 Belanja Pegawai/Personnel Expenditures	78 483 979,94	91 440 781,17
2.2 Belanja Barang dan Jasa/Goods and Services Expenditures	215 308 678,54	189 724 992,06
2.3 Belanja Modal/Capital Expenditure	158 207 344,74	131 580 078,56
Jumlah/Total	906 008 475,17	908 467 402,99

Catatan/Note: ...

Sumber/Source: Badan Pemeriksa Keuangan dan Aset Daerah Kabupaten Bangka Tengah/Finance and Asset Management Agency of Bangka Tengah Regency

Tabel
Table 2.4.3

Realisasi Pembiayaan Pemerintah Kabupaten Bangka Tengah Menurut Jenis Pembiayaan (ribu rupiah), 2019–2020
Actual Financing of Bangka Tengah Regency by Kind of Financing (thousand rupiahs), 2019–2020

Jenis Pembiayaan Kind of Financeing	2019	2020
(1)	(2)	(3)
1 Penerimaan Pembiayaan Financing Acceptance	27 906 467,79	55 724 035,90
1.1 Penggunaan Sisa Lebih Perhitungan Anggaran (SiLPA) <i>Use of Overtime Budget Calculation</i>	27 906 467,79	55 724 035,90
1.2 Pencairan Dana Cadangan <i>Withdrawal of Reserve Fund</i>	-	-
1.3 Hasil Penjualan Kekayaan Daerah yang Dipisahkan <i>Sales Results of Regional Property Separated</i>	-	-
1.4 Penerimaan Pinjaman Daerah <i>Acceptance of Regional Loans</i>	-	-
1.5 Penerimaan Kembali Pemberian Pinjaman Daerah <i>Acceptance of Regional Lending</i>	-	-
1.6 Penerimaan Piutang Daerah <i>Acceptance of Receivables Regions</i>	-	-
2. Pengeluaran Pembiayaan Financing Expenditures	1 000 000,00	-
2.1 Pembentukan Dana Cadangan <i>Establishment of the Reserve Fund</i>	-	-
2.2 Penyertaan Modal (Investasi) Pemerintah Daerah <i>Investments of Local Government</i>	1 000 000,00	-
2.3 Pembayaran Pokok Utang <i>Debt Redemption</i>	-	-
2.4 Pemberian Pinjaman Daerah <i>Provision of Regional Loans</i>	-	-
Pembiayaan Netto/Net Financing	26 906 467,79	55 724 035,90

Catatan/Note: ...

Sumber/Source: Badan Pemeriksa Keuangan dan Aset Daerah Kabupaten Bangka Tengah/Finance and Asset Management Agency of Bangka Tengah Regency

Bab
Chapter
3

**PENDUDUK DAN
KETENAGAKERJAAN**
Population and Employment



KEGIATAN SEMINGGU YANG LALU
PENDUDUK 15 TAHUN KEATAS

2020

Weekly Activities Then
The Resident 15 Years Up



**ANGKATAN
KERJA**
ECONOMICALLY
ACTIVE

95 267 BEKERJA
Working
▲ 1.91%

5 637 PENGANGGURAN
TERBUKA
Unemployment
▲ 31.25%

9 951 SEKOLAH
Attending School
▼ -7.49%

27 688 MENGURUS
RUMAH TANGGA
Housekeeping
▼ -2.22%

3 881 LAINNYA
Others
▲ 9.79%

**BUKAN
ANGKATAN
KERJA**
ECONOMICALLY
INACTIVE

PENDUDUK
15 +

PENJELASAN TEKNIS

TECHNICAL NOTES

- | | |
|--|--|
| <p>1. Sumber utama data kependudukan adalah sensus penduduk yang dilaksanakan setiap sepuluh tahun sekali. Sensus penduduk telah dilaksanakan sebanyak enam kali sejak Indonesia merdeka, yaitu tahun 1961, 1971, 1980, 1990, 2000, dan 2010.</p> | <p>1. <i>The main source of demographic data is population census, which is conducted every ten years. Population Census has been conducted six times since Indonesia's independence: 1961, 1971, 1980, 1990, 2000, and 2010.</i></p> |
| <p>2. Di dalam sensus penduduk, pencacahan dilakukan terhadap seluruh penduduk yang berdomisili di wilayah teritorial Indonesia termasuk warga negara asing kecuali anggota korps diplomatik negara sahabat beserta keluarganya.</p> | <p>2. <i>The population census enumerates all residents who domicile in the entire territory of Indonesia including foreign citizens except the diplomatic corps members and their families.</i></p> |
| <p>3. Metode pengumpulan data dalam sensus dilakukan dengan wawancara antara petugas sensus dengan responden dan juga melalui e-census. Pencatatan penduduk menggunakan konsep usual residence, yaitu konsep di mana penduduk biasa bertempat tinggal. Bagi penduduk yang bertempat tinggal tetap dicacah di mana mereka biasa tinggal, sedangkan untuk penduduk yang tidak bertempat tinggal tetap dicacah di tempat di mana mereka ditemukan petugas sensus pada malam 'Hari Sensus'. Termasuk penduduk yang tidak bertempat tinggal tetap adalah tuna wisma, awak kapal berbendera Indonesia,</p> | <p>3. <i>The methods of data collection in the census carried out by the census interviews with respondents and also through e-census. Recording of the population uses the concept of usual residence, which is a concept in which people habitually resides. For residents who live permanently enumerated where they used to live, while for residents who do not live permanently enumerated at the place where they found the census takers in the night 'Census Day'. Including people without permanent residence is homeless, the crew of Indonesian-flagged vessels, the occupants of boat / floating house, people in remote / isolated, and refugees. For those</i></p> |

penghuni perahu/rumah apung, masyarakat terpencil/terasing, dan pengunjung. Bagi mereka yang mempunyai tempat tinggal tetap dan sedang bepergian ke luar wilayah lebih dari enam bulan, tidak dicacah di tempat tinggalnya, tetapi dicacah di tempat tujuannya.

who have a permanent residence and travel outside the region for more than six months, are not enumerated in the residence, but chopped at his destination.

4. Dalam publikasi ini, data yang disajikan merupakan hasil SP2010 (Mei), penduduk pertengahan tahun 2010 (Juni), dan hasil proyeksi penduduk 2010 dan 2016.
 5. Tabel hasil SP2010 merujuk pada Mei sedangkan hasil proyeksi penduduk merujuk pada pertengahan tahun (Juni)
 6. Penduduk Indonesia adalah semua orang yang berdomisili di wilayah teritorial Indonesia selama 6 bulan atau lebih dan atau mereka yang berdomisili kurang dari 6 bulan tetapi bertujuan menetap.
 7. Rata-rata pertumbuhan penduduk adalah angka yang menunjukkan tingkat penambahan penduduk per tahun dalam jangka waktu tertentu.
 8. Kepadatan penduduk adalah banyaknya penduduk per kilometer persegi.
 9. Rasio jenis kelamin adalah
4. *The population data in this publication is the result of the 2010 Population Census (May), mid-year population of 2010 (June), and population projection for 2010 and 2016.*
 5. *The tables of 2010 Population Census result refer to May and population projection refer to mid-year population (June).*
 6. *The population of Indonesia are all residents of the entire territory of Indonesia who have stayed for six months or longer, and those who intended to stay more than six months even though their length of stay is less than six months.*
 7. *The average growth rate of population is the annual population growth rate over a certain period.*
 8. *Population density is the number of inhabitants per square kilometer.*
 9. *Sex ratio is the ratio of males*

perbandingan antara banyaknya penduduk laki-laki dengan banyaknya penduduk perempuan pada suatu daerah dan waktu tertentu. Biasanya dinyatakan dengan banyaknya penduduk laki-laki untuk 100 penduduk perempuan.

population to females population in a given area and time, usually expressed as the number of males for every 100 females.

10. Rumah tangga adalah seseorang atau sekelompok orang yang mendiami sebagian atau seluruh bangunan fisik/sensus dan biasanya tinggal bersama serta pengelolaan makan dari satu dapur. Yang dimaksud makan dari satu dapur adalah jika pengurusan kebutuhan sehari-harinya dikelola bersama-sama menjadi satu.

10. Household is an individual or group of people living in a physical/census building unit or part of it and usually commit on a common provision for food and other essentials of living. Common provision for food means one organising daily needs for all of household members.
11. Anggota rumah tangga adalah semua orang yang biasanya bertempat tinggal di suatu rumah tangga, baik yang berada di rumah pada waktu pencacahan maupun yang sementara tidak ada.

11. Household member are those who usually lives in a household regardless of their location at the time of enumeration.
12. Rata-rata anggota rumah tangga adalah angka yang menunjukkan rata-rata jumlah anggota rumah tangga per rumah tangga.

12. Average household size is the average number of household members per household.
13. Sumber utama data ketenagakerjaan adalah Survei Angkatan Kerja Nasional (Sakernas). Survei ini khusus dirancang untuk mengumpulkan informasi/data ketenagakerjaan. Pada beberapa survei sebelumnya, pengumpulan data ketenagakerjaan dipadukan

13. The main source of employment data is National Labour Force Survey (Sakernas). This survey is specifically designed to collect information on labour force statistics. Previously, the collection of such data was integrated with other surveys, such as National

dalam kegiatan lainnya, seperti Survei Sosial Ekonomi Nasional (Susenas), Sensus Penduduk (SP), dan Survei Penduduk Antar Sensus (SUPAS). Sakernas pertama kali diselenggarakan pada tahun 1976, kemudian dilanjutkan pada tahun 1977 dan 1978. Pada tahun 1986–1993, Sakernas diselenggarakan secara triwulanan di seluruh provinsi di Indonesia, baru sejak tahun 1994–2001, Sakernas dilaksanakan secara tahunan, yaitu setiap bulan Agustus. Pada tahun 2002–2004, di samping Sakernas Tahunan dilakukan pula Sakernas Triwulanan. Pada tahun 2005–2010, pengumpulan data Sakernas dilaksanakan secara semesteran pada Februari (Semester I) dan Agustus (Semester II). Tahun 2011 mulai dilakukan kembali secara triwulanan, yaitu Februari (Triwulan I), Mei (Triwulan II), Agustus (Triwulan III), dan November (Triwulan IV). Sakernas Triwulanan ini dimaksudkan untuk memantau indikator ketenagakerjaan secara dini di Indonesia yang mengacu pada The Key Indicators of the Labour Market (KILM) yang direkomendasikan oleh The International Labour Organization (ILO).

Socio-Economic Survey. (Susenas), Population Census (SP), and Intercensal Population Survey (SUPAS). The first Sakernas was conducted in 1976, then conducted annually during the period 1977–1978. During 1986–1993, Sakernas was conducted quarterly in all provinces in Indonesia, only since 1994 until 2001 Sakernas was conducted yearly, every August of the year. During the period 2002–2004, besides a yearly Sakernas, BPS also conducted a quarterly Sakernas. During the period 2005–2010, Sakernas has been conducted in semester period, i.e. February (Semester I) and August (Semester II). In 2011 is conducted back on a quarterly basis which is: February (First Quarter), May (Second Quarter), August (Third Quarter), and November (Fourth Quarter). A Quarterly Sakernas is aimed to monitor the prompt indicators of Indonesian labour market which referred to The Key Indicators of the Labour Market (KILM) recommended by The International Labour Organization (ILO).

14. Sejak Sakernas 2001, konsep status pekerjaan dan pengangguran mengalami perluasan dan penyempurnaan. Status pekerjaan yang pada Sakernas 2000

14. *Since 2001 Sakernas, the concept of employment status and unemployment was revised. The employment status previously covered only 5 categories, but since*

hanya 5 kategori, mulai tahun 2001 ditambahkan kategori baru, yaitu: pekerja bebas di pertanian dan pekerja bebas di nonpertanian. Selain itu, dalam rangka menyesuaikan dengan konsep ILO, konsep pengangguran terbuka diperluas, yaitu di samping mencakup penduduk yang aktif mencari pekerjaan, mencakup pula kelompok penduduk yang sedang mempersiapkan usaha/pekerjaan baru, kelompok penduduk yang tidak mencari pekerjaan karena merasa tidak mungkin mendapatkan pekerjaan, serta kelompok penduduk yang tidak aktif mencari pekerjaan dengan alasan sudah mempunyai pekerjaan, tetapi belum mulai bekerja.

2001 two new categories of casual employee both in agriculture and non-agriculture sectors have been added. In addition, to adapt the ILO concept, the concept of open unemployment was also extended. Open unemployment covers population who were looking for work, population who were establishing a new business/firm/establishment, discouraged job seekers, and those who were not actively looking for work with the reason of already having job but not starting to work.

15. Hasil Sakernas Triwulan I (Februari 2014) dan Triwulan II (Mei 2014) disajikan sampai tingkat provinsi (jumlah sampel 50.000 rumah tangga). Sementara itu, Sakernas Triwulan III (Agustus 2014) disajikan sampai tingkat kabupaten/kota karena jumlah sampel cukup besar sekitar 200.000 rumah tangga, di mana jumlah tersebut terdiri dari 50.000 rumah tangga merupakan sampel Sakernas triwulanan dan 150.000 rumah tangga sampel Sakernas tambahan. Tingkat pemasukan dokumen pada Sakernas Agustus 2014 sebesar 96,30 persen. Sakernas Agustus 2014 menggunakan penimbang

15. *The results of Sakernas for first quarter (February 2014) and second quarter (May 2014) were presented at the province level (sampel size 50,000 households). The results of Sakernas for the third quarter (August 2014) were published up to regency/municipality level as the sample size was quite large around 200,000 households, consisting of 50,000 households of quarterly sample and 150,000 households of additional sample. The response rate for August 2014 Sakernas was 96.30 percent. It used the population projection weighing results 2010–2035. Sakernas fourth quarter (November 2014) was not*

hasil proyeksi penduduk tahun 2010–2035. Untuk Sakernas Triwulan IV (November 2014) tidak dilaksanakan, sehingga datanya tidak dapat disajikan.

conducted, so that the data can not be presented.

16. Penduduk usia kerja adalah penduduk yang berumur 15 tahun ke atas.

16. *Working age population is persons of 15 years and over.*

17. Angkatan kerja adalah penduduk usia kerja (15 tahun ke atas) yang bekerja, punya pekerjaan namun sementara tidak bekerja, dan pengangguran.

17. *Labor force or economically active are persons of 15 years and over, who in the previous week were working, temporarily absent from work but having jobs, and unemployment.*

18. Bekerja adalah melakukan pekerjaan dengan maksud memperoleh atau membantu memperoleh pendapatan atau keuntungan dan lamanya bekerja paling sedikit 1 jam secara terus menerus dalam seminggu yang lalu (termasuk pekerja keluarga tanpa upah yang membantu dalam suatu usaha/kegiatan ekonomi).

18. *The concept of working means activity intended to earn income by doing work or helping to do work at least on hour continuously during the reference week (including unpaid family worker/s for any economic activity).*

19. Jumlah jam kerja seluruhnya adalah jumlah jam kerja yang digunakan untuk bekerja (tidak termasuk jam kerja istirahat resmi dan jam kerja yang digunakan untuk hal-hal di luar pekerjaan).

19. *Total working hours is the total hours spent by an employee to perform all jobs (excluding the time use other activities which are not classified as work).*

20. Lapangan usaha adalah bidang kegiatan dari pekerjaan/tempat bekerja di mana seseorang bekerja. Klasifikasi lapangan usaha mengikuti Klasifikasi Baku

20. *Industry is field of a person's activity or establishment. The classification of industries follows the Indonesia Standard Industrial Classification (KBLI) in one digit.*

Lapangan Usaha Indonesia (KBLI) dalam 1 digit.

- | | |
|---|---|
| <p>21. Status pekerjaan adalah kedudukan seseorang dalam unit usaha/kegiatan dalam melakukan pekerjaan.</p> | <p>21. <i>Employment status is the status of a person at his place of work or establishment where he was employed.</i></p> |
| <p>22. Pekerja tak dibayar adalah seseorang yang bekerja membantu usaha untuk memperoleh penghasilan/keuntungan yang dilakukan oleh salah seorang anggota rumah tangga atau bukan anggota rumah tangga tanpa mendapat upah/gaji</p> | <p>22. <i>Unpaid worker is a person who intended to work without pay in an establishment run by other members of the family, relative or neighbour.</i></p> |

<https://bangkatengahkab.bps.go.id>

ULASAN

Data Penduduk Tahun 2020 dari Sensus Penduduk 2020 menunjukkan jumlah penduduk Kabupaten Bangka Tengah pada Tahun 2020 sebesar 198.946 jiwa.

Penduduk di Bangka Tengah lebih di dominasi laki-laki daripada penduduk perempuan, sama seperti tahun sebelumnya. Jumlah penduduk laki-laki sebanyak 103.212 (51,88%) jiwa dan perempuan sebanyak 95.734 (48,12%) jiwa. Sehingga sex ratio penduduk Kabupaten Bangka Tengah menjadi 108 artinya apabila terdapat penduduk laki-laki sebanyak 108 jiwa maka penduduk perempuan jumlahnya sebanyak 100 jiwa.

Dari data jumlah penduduk dan luas wilayah akan dapat diketahui kepadatan penduduk suatu wilayah dengan satuan jiwa/km². Tingkat kepadatan penduduknya Tahun 2020 yaitu 88 jiwa/km². Artinya setiap 1 km² dihuni oleh 88 penduduk.

Jumlah penduduk Kabupaten Bangka Tengah usia 15 tahun ke atas atau yang termasuk Penduduk Usia Kerja (PUK) pada Tahun 2020 sebanyak 142.424 jiwa. Dari total PUK, sebanyak 100.904 jiwa adalah angkatan kerja (bekerja dan/atau mencari kerja) dan yang bukan angkatan kerja (sekolah, mengurus rumah tangga, lainnya) sebanyak 41.520 jiwa. Dari total angkatan kerja tersebut, ada sebanyak

DESCRIPTION

2020 Population Data from the 2020 Population Census shows that the population of Bangka Tengah Regency in 2020 is 198,946 people.

The population in Bangka Tengah Regency is more dominated by men than women, the same as the previous year. The total population of males is 103,212 (51.88%) and females are 95,734 (48.12%). So that the sex ratio of the population of Central Bangka Regency becomes 108, meaning that if there are 108 male residents, the female population will be 100 people..

From the data on population and area, it will be possible to know the population density of an area in units of people / km². The population density rate in 2020 is 88 people / km². This means that every 1 km² is inhabited by 88 residents.

The total population of Bangka Tengah Regency aged 15 years and over or who are included in the Working Age Population (PUK) in 2020 is 142,424 people. Of the total PUK, as many as 100,904 people are in the labor force (working and / or looking for work) and those who are not in the labor force (school, managing household, etc.) are 41,520 people. Of the total workforce, 95,267 people are already working, while

95.267 jiwa yang telah bekerja, sedangkan sisanya 5.637 sedang mencari pekerjaan.

the remaining 5,637 are looking for work.

Tingkat Partisipasi Angkatan Kerja (TPAK) Kabupaten Bangka Tengah Tahun 2020 sebesar 70,85 persen, artinya sebesar 70,85persen penduduk usia kerja aktif secara ekonomi. Adapun tingkat pengangguran terbuka untuk Kabupaten Bangka Tengah Tahun 2020 sebesar 5,59. Angka ini menunjukkan bahwa dari 100 penduduk yang termasuk angkatan kerja, secara rata-rata 5-6 orang diantaranya pencari kerja. TPT Kabupaten Bangka Tengah menurun setelah mengalami kenaikan di Tahun 2015 yaitu 6,58.

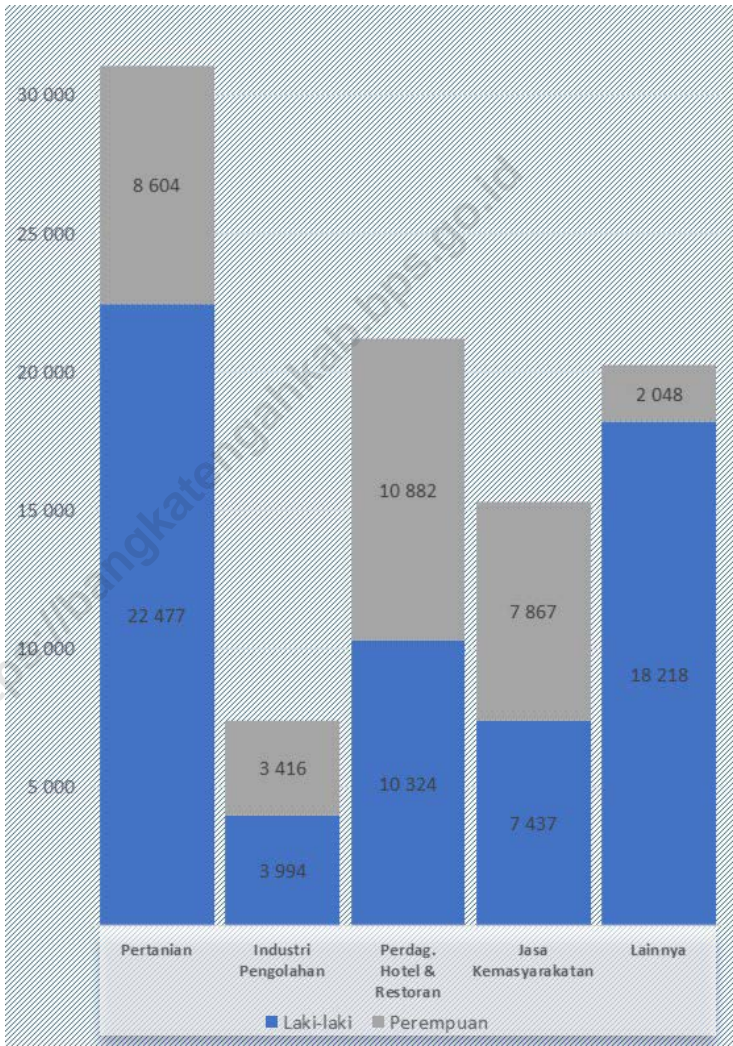
Labor Force Participation Rate (TPAK) of Bangka Tengah Regency in 2020 was 70.85 percent, meaning that it was 70.85 percent of the economically active working age population. The open unemployment rate for Bangka Tengah Regency in 2020 is 5.59. This figure shows that out of 100 people who are part of the labor force, on average 5-6 people are job seekers. TPT in Bangka Tengah Regency decreased after experiencing an increase in 2015, namely 6.58.

Penduduk usia kerja yang bekerja apabila dilihat dari sektor lapangan pekerjaan tampak bahwa sebesar 43,7 persen terserap di sektor jasa; 32,6 persen terserap di sektor pertanian H, sisanya sebesar 23,6 persen terserap di sektor industri pengolahan.

When viewed from the employment sector, the working age population shows that 43.7 percent is absorbed in the service sector; 32.6 percent is absorbed in the agricultural sector H, the remaining 23.6 percent is absorbed in the manufacturing sector.

Gambar 3.1
Figures

Penduduk Berumur 15 Tahun Ke Atas yang Bekerja Selama Seminggu yang Lalu Menurut Lapangan Pekerjaan Utama dan Jenis Kelamin di Kabupaten Bangka Tengah, 2020
Population 15 Years of Age and Over who Worked During The Previous Week by Main Industry and Sex in Bangka Tengah Regency, 2020



Sumber/Source: BPS, Proyeksi Penduduk Indonesia 2010–2020/BPS-Statistics Indonesia, Indonesia Population Projection 2010–2020

**3.1 PENDUDUK
POPULATION**

Tabel 3.1.1 Penduduk, Laju Pertumbuhan Penduduk per Tahun, Distribusi Persentase Penduduk, Kepadatan Penduduk, Rasio Jenis Kelamin Penduduk Menurut Kecamatan di Kabupaten Bangka Tengah, 2020
Population, Annual Population Growth Rate, Percentage Distribution of Population, Population Density, and Population Sex Ratio by Subdistrict in Bangka Tengah Regency, 2020

Kecamatan Subdistrict	Penduduk (ribu) Population (thousand)	Laju Pertumbuhan Penduduk per Tahun 2010–2020 Annual Population Growth Rate (%) 2010–2020
(1)	(2)	(3)
Koba	42 929	2,05
Lubuk Besar	31 153	3,11
Pangkalan Baru	46 027	2,01
Namang	16 837	1,86
Sungai Selan	36 073	1,78
Simpan Katis	25 927	1,48
Kabupaten Bangka Tengah	198 946	2,06

Bersambung /Continued

Lanjutan Tabel/*Continued Table* 3.1.1

Kecamatan Subdistrict	Persentase Penduduk Percentage of Total Population	Kepadatan Penduduk per km² Population Density per sq.km
(1)	(7)	(8)
Koba	21,58	109,92
Lubuk Besar	15,66	57,05
Pangkalan Baru	23,14	420,53
Namang	8,46	82,52
Sungai Selan	18,13	45,67
Simpang Katis	13,03	113,18
Kabupaten Bangka Tengah	100,00	87,68

Bersambung /*Continued*

Lanjutan Tabel/*Continued Table* 3.1.1

Kecamatan Subdistrict	Rasio Jenis Kelamin Population Sex Ratio
(1)	(11)
Koba	107,49
Lubuk Besar	110,11
Pangkalan Baru	104,99
Namang	109,91
Sungai Selan	109,60
Simpang Katis	106,87
Kabupaten Bangka Tengah	107,81

Catatan/Note: Berdasarkan Hasil Sensus Penduduk 2020 / 2020 Population Census

Sumber/Source: Badan Pusat Statistik Kabupaten Bangka Tengah/BPS-Statistics of Bangka Tengah Regency

Tabel
Table 3.1.2

**Distribusi dan Kepadatan Penduduk Menurut Kecamatan
di Kabupaten Bangka Tengah, 2020**
*Population Distribution and Density by Subdistrict in Bangka
Tengah Regency, 2020*

Kecamatan Subdistrict	Persentase Penduduk Percentage of Total Population	Kepadatan Penduduk per km ² Population Density per sq.km
(1)	(2)	(3)
Koba	21,58	109,92
Lubuk Besar	15,66	57,05
Pangkalan Baru	23,14	420,53
Namang	8,46	82,52
Sungai Selan	18,13	45,67
Simpang Katis	13,03	113,18
Bangka Tengah	100,00	87,68

Catatan/Note: ¹ Data dari Hasil Proyeksi Penduduk Indonesia 2010–2035 (Pertengahan tahun/Juni)/Data from the result of Indonesia Population Projection 2010–2035 (mid year/June)

Sumber/Source: Badan Pusat Statistik Kabupaten Bangka Tengah/BPS-Statistics of Bangka Tengah Regency

Tabel
Table 3.1.3

**Proyeksi Penduduk Menurut Kecamatan di Kabupaten
Bangka Tengah, 2016-2020**
*Population Projection by Subdistrict in Bangka Tengah
Regency, 2016-2020*

Kecamatan Subdistrict	2016	2017	2018	2019	2020¹
(1)	(2)	(3)	(4)	(5)	(6)
Koba	37 808	38 376	38 945	39 501	40 037
Lubuk Besar	26 020	26 666	27 327	27 971	28 617
Pangkalan Baru	44 716	46 173	47 671	49 164	50 641
Namang	14 925	15 102	15 286	15 467	15 636
Sungai Selan	32 869	33 406	33 942	34 467	34 982
Simpang Katis	24 565	24 997	25 432	25 859	26 283
Kabupaten Bangka Tengah	180 903	184 720	188 603	192 429	196 196

Catatan/Note: Diolah dari Hasil Proyeksi Penduduk Indonesia 2015-2045/ Based on Population Rejection 2015-2045

¹) berdasarkan hasil Sensus Penduduk 2020/Based on 2020 Population Census

Sumber/Source: BPS Kabupaten Bangka Tengah /BPS-Statistics of Bangka Tengah Regency

Tabel 3.1.4 **Jumlah Penduduk Menurut Kelompok Umur dan Jenis Kelamin di Kabupaten Bangka Tengah, 2020**
Table 3.1.4 **Population by Age Group and Sex in Bangka Tengah Regency, 2020**

Kelompok Umur Age Group	Jenis Kelamin/Sex		
	Laki-Laki Male	Perempuan Female	Jumlah Total
(1)	(2)	(3)	(4)
0 – 4	8 712	8 167	16 879
5 – 9	9 038	8 399	17 437
10 – 14	9 488	8 813	18 301
15 – 19	9 409	8 905	18 314
20 – 24	8 944	8 310	17 254
25 – 29	8 751	8 302	17 053
30 – 34	9 489	8 978	18 467
35 – 39	8 656	8 086	16 742
40 – 44	7 798	6 789	14 587
45 – 49	6 481	5 837	12 318
50 – 54	5 054	4 811	9 865
55 – 59	4 247	3 792	8 039
60 – 64	3 202	2 845	6 047
65 – 69	2 132	1 752	3 884
70 – 74	1 032	963	1 995
75+	779	985	1 764
Jumlah/Total	103 212	95 734	198 946

Catatan/Note: Diolah dari Hasil Proyeksi Penduduk Indonesia 2010-2020/ Based on Population Rejection 2010-2020

Sumber/Source: BPS Kabupaten Bangka Tengah /BPS-Statistics of Bangka Tengah Regency

Tabel 3.1.5
Table

Jumlah Penduduk dan Laju Pertumbuhan Penduduk Menurut Kecamatan di Kabupaten Bangka Tengah, 2018-2020
Population and Population Growth Rate by Subdistrict in Bangka Tengah Regency, 2018-2020

Kecamatan Subdistrict	Jumlah Penduduk (ribu) Population (thousand)			Laju Pertumbuhan Penduduk per Tahun Annual Population Growth Rate (%)	
	2018	2019	2020	2018-2019	2019-2020
(1)	(2)	(3)	(4)		
Koba	39 501	40 037	40 037	1,45	2,05
Lubuk Besar	27 971	28 610	28 610	2,38	3,11
Pangkalan Baru	49 164	50 657	50 657	3,10	2,01
Namang	15 467	15 633	15 633	1,22	1,86
Sungai Selan	34 467	34 980	34 980	1,58	1,78
Simpang Katis	25 859	26 279	26 279	1,71	1,48
Bangka Tengah	192 429	196 196	196 196	1,96	2,06

Catatan/Note: Diolah dari Hasil Proyeksi Penduduk Indonesia 2010-2020/ Based on Population Rejection 2010-2020

Sumber/Source: BPS Kabupaten Bangka Tengah /BPS-Statistics of Bangka Tengah Regency

Tabel
Table 3.1.6**Jumlah Penduduk dan Rasio Jenis Kelamin Menurut Kecamatan di Kabupaten Bangka Tengah, 2020**
Population and Sex Ratio by Subdistrict in Bangka Tengah Regency, 2020

Kecamatan Subdistrict	Jenis Kelamin (ribu) Sex (thousand)			Rasio Jenis Kelamin Sex Ratio
	Laki-laki Male	Perempuan Female	Jumlah Total	
(1)	(2)	(3)	(4)	
Koba	22 239	20 690	42 929	107,49
Lubuk Besar	16 326	14 827	31 153	110,11
Pangkalan Baru	23 574	22 453	46 027	104,99
Namang	8 816	8 021	16 837	109,91
Sungai Selan	18 863	17 210	36 073	109,60
Simpang Katis	13 394	12 533	25 927	106,87
Bangka Tengah	103 212	95 734	198 946	107,81

Catatan/Note: Diolah dari Hasil Sensus Penduduk 2020/ Based on Population Census 2020

Sumber/Source: BPS Kabupaten Bangka Tengah /BPS-Statistics of Bangka Tengah Regency

Tabel 3.1.7 *Jumlah Penduduk Menurut Kecamatan dan Status Perkawinan di Kabupaten Bangka Tengah, 2020*
Table *Number of Population by Subdistrict and Marital Status in Bangka Tengah Regency, 2020*

Kecamatan Subdistrict	Belum Kawin Single	Kawin Married	Cerai Hidup Life Divorce	Cerai Mati Died Divorce	Jumlah Total
(1)	(2)	(3)	(4)	(5)	(6)
Koba	21 207	19 503	470	1 513	42 693
Lubuk Besar	15 719	14 230	267	951	31 167
Pangkalan Baru	20 852	18 955	472	1 780	42 059
Namang	8 697	7 516	176	643	17 032
Sungai Selan	18 067	15 999	312	1 308	35 686
Simpang Katis	13 052	11 584	203	956	25 795
Bangka Tengah	97 594	87 787	1 900	7 151	194 432

Catatan/Note:

Sumber/Source: Dinas Kependudukan dan Pencatatan Sipil Kabupaten Bangka Tengah /Demography and Civil Registration Services of Bangka Tengah Regency

Tabel
Table 3.1.8**Jumlah Penduduk Menurut Kecamatan dan Tingkat Pendidikan yang Ditamatkan di Kabupaten Bangka Tengah, 2020****Number of Population by Subdistrict and Level of Education Attended in Bangka Tengah Regency, 2020**

Kecamatan Subdistrict	Belum Sekolah Not Yet School	Tidak Tamat SD Not Completed in Primary School	SD Primary School	SLTP Junior High School	SLTA Senior High School
(1)	(2)	(3)	(4)	(5)	(6)
Koba	7 896	6 260	14 637	4 551	6 794
Lubuk Besar	5 874	5 310	13 296	3 384	2 773
Pangkalan Baru	7 359	6 232	12 330	5 492	8 770
Namang	3 264	2 489	6 913	1 785	2 159
Sungai Selan	6 668	5 570	14 615	3 801	4 074
Simpang Katis	4 782	4 001	10 521	2 847	2 962
Bangka Tengah	35 843	29 862	72 312	21 860	27 532

Bersambung /Continued

Lanjutan Tabel/*Continued Table* 3.1.8

Kecamatan Subdistrict	D II	D III	S-1	S-2	S-3
(1)	(2)	(3)	(4)	(5)	(6)
Koba	124	702	1 660	69	-
Lubuk Besar	46	127	353	4	-
Pangkalan Baru	125	455	1 234	59	3
Namang	53	93	271	5	-
Sungai Selan	118	195	629	14	2
Simpang Katis	55	182	434	10	1
Bangka Tengah	521	1 754	4 581	161	6

Catatan/Note:

Sumber/Source: Dinas Kependudukan dan Pencatatan Sipil Kabupaten Bangka Tengah /*Demography and Civil Registration Services of Bangka Tengah Regency*

Tabel
Table 3.1.9

Jumlah Akta yang Dikeluarkan oleh Dinas Kependudukan dan Pencatatan Sipil Menurut Kecamatan dan Jenis Akta di Kabupaten Bangka Tengah, 2020
Total Certificates Issued by Demography and Civil Registration Services by Subdistrict and Type of the Certificates in Bangka Tengah Regency, 2020

Kecamatan Subdistrict	Akta Certificates					Pembetulan Akta Deed Correction	Pembetulan Akta Deed Correction	Perubahan Nama Name Correction
	Kelahiran Birth	Kematian Death	Perkawinan Married	Perceraian Divorce	Pengesahan Anak Ratification of Children			
(1)	(2)	(3)	(4)	(5)	(6)	(7)	(8)	(9)
Koba	1 347	279	35	6	18	46	3	8
Lubuk Besar	1 153	217	20	1	34	34	1	1
Pangkalan Baru	1 495	258	92	8	21	38	6	3
Namang	491	104	15	-	9	22	-	2
Sungai Selan	1 417	217	3	-	5	54	2	2
Simpang Katis	1 340	159	5	-	5	39	2	2
Bangka Tengah	7 243	1 234	170	15	92	233	14	18

Catatan/Note:

Sumber/Source: Dinas Kependudukan dan Pencatatan Sipil Kabupaten Bangka Tengah /Demography and Civil Registration Services of Bangka Tengah Regency

3.2 KETENAGAKERJAAN EMPLOYMENT

Tabel 3.2.1 Jumlah Penduduk Berumur 15 Tahun Keatas Menurut Jenis Kegiatan Selama Seminggu yang Lalu dan Jenis Kelamin di Kabupaten Bangka Tengah, 2020
Population Aged 15 Years and Over by Type of Activity During The Previous Week and Sex in Bangka Tengah Regency, 2020

Kegiatan Utama <i>Main Activity</i>	Jenis Kelamin/Sex		Jumlah <i>Total</i>
	Laki-Laki <i>Male</i>	Perempuan <i>Female</i>	
(1)	(2)	(3)	(4)
Angkatan Kerja <i>Economically Active</i>	65 842	35 062	100 904
Bekerja/ <i>Working</i>	62 450	32 817	95 267
Pengangguran Terbuka <i>Unemployment</i>	3 392	2 245	5 637
Bukan Angkatan Kerja <i>Economically Inactive</i>	8 611	32 909	41 520
Sekolah/ <i>Attending School</i>	4 681	5 270	9 951
Mengurus Rumah Tangga <i>Housekeeping</i>	1 906	25 782	27 688
Lainnya/ <i>Others</i>	2 024	1 857	3 881
Jumlah/Total	74 453	67 971	142 424

Catatan/Note:

Sumber/Source: BPS, Survei Angkatan Kerja Nasional (Sakernas) Agustus/BPS-Statistics Indonesia, August National Labor Force Survey

Tabel
Table 3.2.2

Penduduk Berumur 15 Tahun ke Atas Menurut Pendidikan Tertinggi yang Ditamatkan dan Jenis Kegiatan Selama Seminggu yang Lalu di Kabupaten Bangka Tengah, 2020
Population 15 Years of Age and Over by Educational Attainment and Type of Activity During the Previous Week in Bangka Tengah Regency, 2020

Pendidikan Tertinggi yang Ditamatkan ¹ <i>Educational Attainment¹</i>	Angkatan Kerja/ <i>Economically Active</i>			Persentase Bekerja terhadap Angkatan Kerja <i>Percentage of Working to Economically Active</i>
	Bekerja <i>Working</i>	Pengangguran ² <i>Unemployment²</i>	Jumlah Angkatan Kerja <i>Total of Economically Active</i>	
(1)	(2)	(3)	(4)	(5)
0	48 980	1 733	50 713	96,58
1	15 167	600	15 767	96,19
2	22 022	2 803	24 825	88,71
3	9 098	501	9 599	94,78
Jumlah/Total	95 267	5 637	100 904	94,41

Bersambung /Continued

Lanjutan Tabel/*Continued Table* 3.2.2

Pendidikan Tertinggi yang Ditamatkan ¹ <i>Educational Attainment ¹</i>	Bukan Angkatan Kerja <i>Not Economically Active</i>	Jumlah Total	Persentase Angkatan Kerja terhadap Penduduk Usia Kerja <i>Percentage of Economically Active to Working Age Population</i>
(1)	(6)	(7)	(8)
0	18 276	68 989	73,51
1	14 289	30 056	52,46
2	8 082	32 907	75,44
3	873	10 472	91,66
Jumlah/Total	41 520	142 424	70,85

Catatan/Note: ¹ 0. ≤ Sekolah Dasar (SD)/≤ *Primary School*
 1. Sekolah Menengah Pertama/*Junior High School*
 2. Sekolah Menengah Atas/*Senior High School*
 3. Perguruan Tinggi/*Collage*
² 1. Mencari pekerjaan/*Looking for work*
 2. Mempersiapkan usaha/*Establishing a new business/firm*
 3. Merasa tidak mungkin mendapat pekerjaan/*Hopeless of job*
 4. Sudah punya pekerjaan tetapi belum mulai bekerja/*Have a job in future start*

Sumber/Source: BPS, Survei Angkatan Kerja Nasional (Sakernas) Agustus/BPS-Statistics Indonesia, August National Labor Force Survey

Tabel
Table 3.2.3**Penduduk Berumur 15 Tahun ke Atas yang Bekerja Selama Seminggu yang Lalu Menurut Status Pekerjaan Utama dan Lapangan Pekerjaan Utama di Kabupaten Bangka Tengah, 2020*****Population 15 Years of Age and Over Who Worked During the Previous Week by Main Employment Status and Main Industry in Bangka Tengah Regency, 2020***

Status Pekerjaan Utama Main Employment Status	Lapangan Pekerjaan Utama ¹ Main Industry			Jumlah Total
	1	2	3	
(1)	(2)	(3)	(4)	(5)
Berusaha sendiri Own account worker	6 692	3 649	6 740	17 081
Berusaha dibantu buruh tidak tetap/buruh tidak dibayar Employer assisted by temporary worker/unpaid worker	7 396	1 057	4 763	13 216
Berusaha dibantu buruh tetap/buruh dibayar Employer assisted by permanent worker/paid worker	1 750	2 639	1 387	5 776
Buruh/Karyawan/Pegawai Employee	4 127	10 712	22 836	37 675
Pekerja bebas Casual worker	6 119	3 278	1 528	10 925
Pekerja keluarga/tak dibayar Family worker/unpaid worker	4 997	1 204	4 393	10 594
Jumlah/Total	31 081	22 539	41 647	95 267

Catatan/Note: ¹ 1. Pertanian/Agriculture
2. Industri Pengolahan/Manufacturing Industry
3. Jasa/Services

Sumber/Source: BPS, Survei Angkatan Kerja Nasional (Sakernas) Agustus/BPS-Statistics Indonesia, August National Labor Force Survey

Tabel
Table 3.2.4

Penduduk Berumur 15 Tahun Ke Atas yang Bekerja Selama Seminggu yang Lalu Menurut Status Pekerjaan Utama dan Jenis Kelamin di Kabupaten Bangka Tengah, 2020
Population 15 Years of Age and Over who Worked During The Previous Week by Main Employment Status and Sex in Bangka Tengah Regency, 2020

Status Pekerjaan Utama <i>Main Employment Status</i>	Laki-Laki <i>Male</i>	Perempuan <i>Female</i>	Jumlah <i>Total</i>
(1)	(2)	(3)	(4)
Berusaha sendiri <i>Own account worker</i>	11 640	5 441	17 081
Berusaha dibantu buruh tidak tetap/buruh tidak dibayar <i>Employer assisted by temporary worker/unpaid worker</i>	9 554	3 662	13 216
Berusaha dibantu buruh tetap/buruh dibayar <i>Employer assisted by permanent worker/paid worker</i>	5 205	571	5 776
Buruh/Karyawan/Pegawai/ <i>Employee</i>	24 924	12 751	37 675
Pekerja bebas <i>Casual worker</i>	7 681	3 244	10 925
Pekerja keluarga/tak dibayar <i>Family worker/unpaid worker</i>	3 446	7 148	10 594
Jumlah/Total	62 450	32 817	95 267

Catatan/Note: ...

Sumber/Source: BPS, Survei Angkatan Kerja Nasional (Sakernas) Agustus/BPS-Statistics Indonesia, August National Labor Force Survey

Tabel
Table 3.2.5

Penduduk Berumur 15 Tahun ke Atas yang Bekerja Selama Seminggu yang Lalu Menurut Jumlah Jam Kerja pada Pekerjaan Utama dan Lapangan Pekerjaan Utama di Kabupaten Bangka Tengah, 2020
Population 15 Years of Age and Over Who Worked During the Previous Week by Total Working Hours on Main Job and Main Industry in Bangka Tengah Regency, 2020

Jumlah Jam Kerja pada Pekerjaan Utama Total Working Hours on Main Job (jam/hours)	Lapangan Pekerjaan Utama ¹ Main Industry			Jumlah Total
	1	2	3	
	(2)	(3)	(4)	
(1)	(2)	(3)	(4)	(5)
0 ¹	510	496	2 182	3 188
1-14	2 660	1 776	5 208	9 644
15-34	12 628	5 023	11 378	29 029
35+	15 283	15 244	22 879	53 406
Jumlah/Total	31 081	22 539	41 647	95 267

Catatan/Note: ¹ 1. Pertanian/Agriculture
2. Industri Pengolahan/Manufacturing Industry
3. Jasa/Services

Sumber/Source: BPS, Survei Angkatan Kerja Nasional (Sakernas) Agustus/BPS-Statistics Indonesia, August National Labor Force Survey

Tabel
Table 3.2.6

Penduduk Berumur 15 Tahun ke Atas yang Bekerja Selama Seminggu yang Lalu Menurut Lapangan Pekerjaan Utama dan Pendidikan Tertinggi yang Ditamatkan di Kabupaten Bangka Tengah, 2020

Population 15 Years of Age and Over Who Worked During the Previous Week by Main Industry and Educational Attainment in Bangka Tengah Regency, 2020

Lapangan Pekerjaan Utama ¹ Main Industry	Pendidikan Tertinggi yang Ditamatkan Educational Attainment				Jumlah Total
	<= SD <=Elementary School	SMP Junior High School	SMA Senior High School	Perguruan Tinggi College	
(1)	(2)			(3)	(4)
1	21 836	4 645	4 189	411	31 081
2	12 899	4 313	4 746	581	22 539
3	14 245	6 209	13 087	8 106	41 647
Jumlah/Total	48 980	15 167	22 022	9 098	95 267

Catatan/Note: ¹ 1. Pertanian/Agriculture
2. Industri Pengolahan/Manufacturing Industry
3. Jasa/Services

Sumber/Source: BPS, Survei Angkatan Kerja Nasional (Sakernas) Agustus/BPS-Statistics Indonesia, August National Labor Force Survey

Tabel
Table 3.2.7

Penduduk Berumur 15 Tahun ke Atas yang Bekerja Selama Seminggu yang Lalu Menurut Jumlah Jam Kerja pada Pekerjaan Utama dan Jenis Kelamin di Kabupaten Bangka Tengah, 2020

Population 15 Years of Age and Over Who Worked During the Previous Week by Total Working Hours on Main Job and Sex in Bangka Tengah Regency, 2020

Jumlah Jam Kerja pada Pekerjaan Utama <i>Total Working Hours on Main Job</i> (jam/hours)	Laki-Laki <i>Male</i>	Perempuan <i>Female</i>	Jumlah <i>Total</i>
(1)	(2)	(3)	(4)
0 ¹	2 318	870	3 188
1-14	3 894	4 720	8 614
15-24	7 213	5 671	12 884
25-34	7 312	3 540	10 852
35-40	7 872	4 608	12 480
41+	33 841	13 408	47 249
Jumlah/Total	62 450	32 817	95 267

Catatan/Note: ¹Sementara tidak bekerja/Temporarily not working

Sumber/Source: BPS, Survei Angkatan Kerja Nasional (Sakernas) Agustus/BPS-Statistics Indonesia, August National Labor Force Survey

Tabel
Table 3.2.8

Penduduk Berumur 15 Tahun ke Atas yang Bekerja Selama Seminggu yang Lalu Menurut Jumlah Jam Kerja Seluruhnya dan Jenis Kelamin di Kabupaten Bangka Tengah, 2020
Population 15 Years of Age and Over Who Worked During the Previous Week by Total Working Hours and Sex in Bangka Tengah Regency, 2020

Jumlah Jam Kerja Seluruhnya (jam) <i>Total Working Hours (hours)</i>	Laki-Laki <i>Male</i>	Perempuan <i>Female</i>	Jumlah <i>Total</i>
(1)	(2)	(3)	(4)
0 ¹	2 318	870	3 188
1-14	3 894	4 720	8 614
15-24	7 213	5 671	12 884
25-34	7 312	3 540	10 852
35-40	7 872	4 608	12 480
41+	33 841	13 408	47 249
Jumlah/Total	62 450	32 817	95 267

Catatan/Note: ¹Sementara tidak bekerja/Temporarily not working

Sumber/Source: BPS, Survei Angkatan Kerja Nasional (Sakernas) Agustus/BPS-Statistics Indonesia, August National Labor Force Survey

Tabel
Table 3.2.9**Penduduk Berumur 15 Tahun ke Atas yang Bekerja Selama Seminggu yang Lalu Menurut Kelompok Umur dan Jumlah Jam Kerja Seluruhnya di Kabupaten Bangka Tengah, 2020**
Population 15 Years of Age and Over who Worked During The Previous Week by Age Group and Total Working Hours in Bangka Tengah Regency, 2020

Kelompok Umur Age Group	Jumlah Jam Kerja Seluruhnya (jam) Total Working Hours (hours)				Jumlah Total
	0 ¹	1-14	15-34	35+	
(1)	(2)	(3)	(4)	(5)	(6)
15 – 19	0	1 362	1 172	2 373	4 907
20 – 24	376	1 040	2 180	7 468	11 064
25 – 29	288	255	2 898	7 618	11 059
30 – 34	424	882	3 346	6 565	11 217
35 – 39	162	670	2 292	8 087	11 211
40 – 44	91	871	2 277	8 123	11 362
45 – 49	199	739	2 398	6 011	9 347
50 – 54	554	1 010	2 110	6 190	9 864
55 – 59	413	815	1 483	3 575	6 286
60 +	681	970	3 580	3 719	8 950
Jumlah/Total	3 188	8 614	23 736	59 729	95 267

Catatan/Note: ¹Sementara tidak bekerja/Temporarily not working

Sumber/Source: BPS, Survei Angkatan Kerja Nasional (Sakernas) Agustus/BPS-Statistics Indonesia, August National Labor Force Survey

Tabel
Table 3.2.10

Penduduk Berumur 15 Tahun ke Atas yang Bekerja Selama Seminggu yang Lalu Menurut Kelompok Umur dan Jenis Kelamin di Kabupaten Bangka Tengah, 2020
Population 15 Years of Age and Over who Worked During The Previous Week by Age Group and Sex in Bangka Tengah Regency, 2020

Kelompok Umur <i>Age Group</i>	Laki-Laki <i>Male</i>	Perempuan <i>Female</i>	Jumlah <i>Total</i>
(1)	(2)	(3)	(4)
15 – 19	2 772	2 135	4 907
20 – 24	7 325	3 739	11 064
25 – 29	7 809	3 250	11 059
30 – 34	7 876	3 341	11 217
35 – 39	7 214	3 997	11 211
40 – 44	7 054	4 308	11 362
45 – 49	5 887	3 460	9 347
50 – 54	6 298	3 566	9 864
55 – 59	4 236	2 050	6 286
60 +	5 979	2 971	8 950
Jumlah/Total	62 450	32 817	95 267

Catatan/Note: ...

Sumber/Source: BPS, Survei Angkatan Kerja Nasional (Sakernas) Agustus/BPS-Statistics Indonesia, August National Labor Force Survey

Tabel
Table 3.2.11

Penduduk Berumur 15 Tahun Ke Atas yang Bekerja Selama Seminggu yang Lalu Menurut Status Pekerjaan Utama dan Pendidikan Tertinggi yang Ditamatkan di Kabupaten Bangka Tengah, 2020

Population 15 Years of Age and Over who Worked During The Previous Week by Main Employment Status and Educational Attainment in Bangka Tengah Regency, 2020

Status Pekerjaan Utama Main Employment Status	SD/MI Elementary School	SMP/MTs Junior High School	SMA/SMK/MA Senior High School	Perguruan Tinggi College	Jumlah Total
(1)	(2)	(3)	(4)		
Berusaha sendiri <i>Own account worker</i>	11 804	2 251	2 569	457	17 081
Berusaha dibantu buruh tidak tetap/ buruh tidak dibayar <i>Employer assisted by temporary worker/ unpaid worker</i>	8 216	2 800	2 148	52	13 216
Berusaha dibantu buruh tetap/buruh dibayar <i>Employer assisted by permanent worker/ paid worker</i>	2 569	893	2 166	148	5 776
Buruh/Karyawan/Pegawai/ <i>Employee</i>	12 791	5 117	11 753	8 014	37 675
Pekerja bebas <i>Casual worker</i>	7 362	2 038	1 525	-	10 925
Pekerja keluarga/tak dibayar <i>Family worker/unpaid worker</i>	6 238	2 068	1 861	427	10 594
Jumlah/Total	48 980	15 167	22 022	9 098	95 267

Catatan/Note: ...

Sumber/Source: BPS, Survei Angkatan Kerja Nasional (Sakernas) Agustus/BPS-Statistics Indonesia, August National Labor Force Survey

Tabel
Table 3.2.12

Penduduk Berumur 15 Tahun ke Atas yang Bekerja Selama Seminggu yang Lalu Menurut Lapangan Pekerjaan Utama dan Jenis Kelamin di Kabupaten Bangka Tengah, 2020
Population 15 Years of Age and Over Who Worked During the Previous Week by Main Industry and Sex in Bangka Tengah Regency, 2020

Lapangan Pekerjaan Utama ¹ <i>Main Industry</i>	Laki-Laki <i>Male</i>	Perempuan <i>Female</i>	Jumlah <i>Total</i>
(1)	(2)	(3)	(4)
1	22 477	8 604	31 081
2	3 994	3 416	7 410
3	10 324	10 882	21 206
4	7 437	7 867	15 304
5	18 218	2 048	20 266
Jumlah/Total	62 450	32 817	95 267

Catatan/Note: ¹

1. Pertanian/*Agriculture*
2. Industri Pengolahan/*Manufacturing Industry*
3. Perdagangan, Hotel dan Restoran/*Trade, Hotel and Restaurant*
4. Jasa Kemasyarakatan/*Social Services*
5. Lainnya/*Others*

Sumber/Source: BPS, Survei Angkatan Kerja Nasional (Sakernas) Agustus/BPS-Statistics Indonesia, August National Labor Force Survey

Tabel 3.2.13 Jumlah Pencari Kerja Menurut Tingkat Pendidikan Tertinggi yang Ditamatkan dan Jenis Kelamin di Kabupaten Bangka Tengah, 2020
Number of Registered Job Applicants by Educational Attainment and Sex in Bangka Tengah Regency, 2020

Pendidikan Tertinggi yang Ditamatkan <i>Educational Attainment</i>	Jenis Kelamin/Sex		Jumlah Total
	Laki-Laki <i>Male</i>	Perempuan <i>Female</i>	
(1)	(2)	(3)	(4)
Sekolah Dasar <i>Primary School</i>	10	10	20
Sekolah Menengah Pertama <i>Junior High School</i>	17	9	26
Sekolah Menengah Atas <i>Senior High School</i>	132	50	182
DI - DIV	2	0	2
S1	4	5	9
S2	-	-	-
S3	-	-	-
Jumlah/Total	165	74	239

Catatan/Note:

Sumber/Source: Dinas Penanaman Modal, Pelayanan Perizinan Terpadu Satu Pintu, dan Tenaga Kerja Kabupaten Bangka Tengah/
Integrated Petroleum Services One Door and Manpower of Bangka Tengah Regency

Tabel
Table 3.2.14

Tingkat Pengangguran Terbuka (TPT) dan Tingkat Partisipasi Angkatan Kerja (TPAK) Menurut Kecamatan di Kabupaten Bangka Tengah, 2018-2020
Unemployment Rate (UR) and Labor Force Participation Rate (LFPR) by Subdistrict in Bangka Tengah Regency, 2018-2020

Kecamatan Subdistrict	TPT/UR			TPAK/LFPR		
	2018	2019	2020	2018	2019	2020
(1)	(2)	(3)	(4)	(5)	(6)	(7)
Koba
Lubuk Besar
Pangkalan Baru
Namang
Sungai Selan
Simpang Katis
Bangka Tengah	3,93	4,39	5,59	70,99	69,65	70,85

Catatan/Note:

Sumber/Source: BPS, Survei Angkatan Kerja Nasional (Sakernas) Agustus/BPS-Statistics Indonesia, August National Labor Force Survey

Tabel 3.2.15 **Tingkat Partisipasi Angkatan Kerja di Kabupaten Bangka Tengah, 2020**
Table 3.2.15 **Labor Force Participation Rate in Bangka Tengah Regency, 2020**

Kecamatan Subdistrict	Penduduk Angkatan Kerja Economically Active	Penduduk Bukan Angkatan Kerja Not Economically Active	Penduduk 15 Tahun ke Atas Aged 15 and Over	Tingkat Partisipasi Angkatan Kerja (persen) Labor Force Participation Rate (percent)
(1)	(2)	(3)	(4)	(5)
Koba
Lubuk Besar
Pangkalan Baru
Namang
Sungai Selan
Simpang Katis
Bangka Tengah	100 904	41 520	142 424	70,85

Catatan/Note:

Sumber/Source: BPS, Survei Angkatan Kerja Nasional (Sakernas) /BPS-Statistics Indonesia, National Labor Force Survey

Tabel
Table 3.2.16

Jumlah Perusahaan Aktif dan Tenaga Kerja yang Terdaftar Menurut Sektor Usaha dan Skala Perusahaan di Kabupaten Bangka Tengah, 2020
Number of Registered Active Company and Employee by Business Sector and Company Scale in Bangka Tengah Regency, 2020

Sektor Usaha <i>Business Sector</i>	Skala Perusahaan/ <i>Company Scale</i>			
	Besar/ <i>Large</i>		Sedang/ <i>Medium</i>	
	Perusahaan <i>Company</i>	Tenaga Kerja <i>Employee</i>	Perusahaan <i>Company</i>	Tenaga Kerja <i>Employee</i>
(1)	(2)	(3)	(4)	(5)
Perkebunan, Kehutanan, Pertanian, Perikanan dan Peternakan/ <i>Plantation, Forestry, Agsiculture, Fisheries, and Livestock</i>	3	938	479	406
Pertambangan dan Galian/ <i>Mining and Minerals</i>	2	225	353	435
Industri Pengolahan/ <i>Processing Industry</i>	-	-	87	67
Listrik dan Gas/ <i>Electricity and Gas</i>	1	379	-	388
Konstruksi dan Bangunan/ <i>Construction and Building</i>	-	-	60	83
Perdagangan Besar, Eceran, Rumah Makan dan Hotel/ <i>Great Trade, Retails, Restaurant sand Hotels</i>	-	-	1 295	1 145
Angkutan, Pergudangan dan Komunikasi/ <i>Transportation, Warehousing and Communication</i>	1	125	122	159
Asuransi dan Keuangan/ <i>Insurance and Finance</i>	-	-	360	333
Jasa Kemasyarakatan/ <i>Community and Services</i>	2	282	713	831
Jumlah/Total	9	1 949	3 469	3 847

Bersambung /*Continued*

Lanjutan Tabel/*Continued Table 3.2.16*

Sektor Usaha <i>Business Sector</i>	Skala Perusahaan/ <i>Company Scale</i>			
	Kecil/ <i>Small</i>		Jumlah/ <i>Total</i>	
	Perusahaan <i>Company</i>	Tenaga Kerja <i>Employee</i>	Perusahaan <i>Company</i>	Tenaga Kerja <i>Employee</i>
(1)	(6)	(7)	(8)	(9)
Perkebunan, Kehutanan, Pertanian, Perikanan dan Peternakan/ <i>Plantation, Forestry, Agsiculture, Fisheries, and Livestock</i>	1	17	12	1 434
Pertambangan dan Galian/ <i>Mining and Minerals</i>	8	93	22	671
Industri Pengolahan/ <i>Processing Industry</i>	1	18	3	105
Listrik dan Gas/ <i>Electricity and Gas</i>	2	19	3	398
Konstruksi dan Bangunan/ <i>Construction and Building</i>	11	91	12	151
Perdagangan Besar, Eceran, Rumah Makan dan Hotel/ <i>Great Trade, Retails, Restaurant sand Hotels</i>	71	474	102	1 769
Angkutan, Pergudangan dan Komunikasi/ <i>Transportation, Warehousing and Communication</i>	2	9	6	256
Asuransi dan Keuangan/ <i>Insurance and Finance</i>	16	152	25	512
Jasa Kemasyarakatan/ <i>Community and Services</i>	43	356	64	1 351
Jumlah/<i>Total</i>	155	1 229	249	6 647

Catatan/*Note:*

Sumber/*Source:* Dinas Penanaman Modal, Pelayanan Perizinan Terpadu Satu Pintu, dan Tenaga Kerja Kabupaten Bangka Tengah/
Integrated Petroleum Services One Door and Manpower of Bangka Tengah Regency

Tabel 3.2.17
Table

Jumlah Perusahaan, Jumlah Tenaga Kerja yang Terdaftar Menurut Sektor Usaha dan Jenis Kelamin di Kabupaten Bangka Tengah, 2020
Number of Company and Employee which were Listed by Business Sector and Sex in Bangka Tengah Regency, 2020

Sektor Usaha <i>Business Sector</i>	Jumlah Perusahaan <i>Number of Company</i>	Jumlah Tenaga Kerja (orang) <i>Employee (person)</i>		
		Laki-laki <i>Male</i>	Perempuan <i>Female</i>	Jumlah Total
(1)	(2)	(3)	(4)	(5)
Perkebunan, Kehutanan, Pertanian, Perikanan dan Peternakan/ <i>Plantation, Forestry, Agsiculture, Fisheries, and Livestock</i>	12	1 090	344	1 434
Pertambangan dan Galian/ <i>Mining and Minerals</i>	22	617	54	671
Industri Pengolahan/ <i>Processing Industry</i>	3	81	24	105
Listrik dan Gas/ <i>Electricity and Gas</i>	3	348	50	398
Konstruksi dan Bangunan/ <i>Construction and Building</i>	12	127	24	151
Perdagangan Besar, Eceran, Rumah Makan dan Hotel/ <i>Great Trade, Retails, Restaurant sand Hotels</i>	102	1 328	441	1 769
Angkutan, Pergudangan dan Komunikasi/ <i>Transportation, Warehousing and Communication</i>	6	211	45	256
Asuransi dan Keuangan/ <i>Insurance and Finance</i>	25	350	162	512
Jasa Kemasyarakatan/ <i>Community and Services</i>	64	1 029	322	1 351
Jumlah/Total	249	5 181	1 466	6 647

Catatan/Note:

Sumber/Source: Dinas Penanaman Modal, Pelayanan Perizinan Terpadu Satu Pintu, dan Tenaga Kerja Kabupaten Bangka Tengah/
Integrated Petroleum Services One Door and Manpower of Bangka Tengah Regency

Tabel
Table 3.2.18**Upah Minimum Kabupaten (UMK) dan Upah Minimum
Sektoral Kabupaten (UMSK) di Kabupaten Bangka Tengah,
2016 - 2020**
*District Minimum Wage and Sectoral Subdistrict Minimum
Wage in Bangka Tengah Regency, 2016 - 2020*

Sektor Sector	2015	2016	2017	2018	2019
(1)	(2)	(3)	(4)	(5)	(6)
1. Upah Minimum Provinsi (UMP)	2 534 674	2 755 445	2 755 443	2 976 706	3 230 024
2. UMK Kabupaten	-	-	-	-	-
3. UMSP	-	-	-	-	-
4. UMSK Kabupaten	-	-	-	-	-
a. Sektor Perkebunan, Kehutanan, Pertanian, Perikanan, dan Peternakan	-	-	-	-	-
b. Sektor Pertambangan dan Penggalian	-	-	-	-	-
c. Sektor Bangunan dan Konstruksi	-	-	-	-	-
d. Sektor Industri Pengolahan	-	-	-	-	-
e. Sektor Perdagangan Besar, Eceran & Rumah Makan serta Hotel	-	-	-	-	-
f. Sektor Angkutan, Pergudangan, dan Komunikasi	-	-	-	-	-
g. Sektor Asuransi dan Keuangan	-	-	-	-	-
h. Sektor Jasa Kemasyarakatan	-	-	-	-	-
i. Sektor Listrik dan Gas	-	-	-	-	-
5. Kebutuhan Hidup Layak (KHL)	-	-	-	-	-

Catatan/Note:

Sumber/Source: Dinas Penanaman Modal, Pelayanan Perizinan Terpadu Satu Pintu, dan Tenaga Kerja Kabupaten Bangka Tengah/
Integrated Petroleum Services One Door and Manpower of Bangka Tengah Regency

Tabel 3.2.19
Table

Pencari Kerja Terdaftar, Lowongan Kerja Terdaftar, dan Penempatan/Pemenuhan Tenaga Kerja Menurut Kecamatan di Kabupaten Bangka Tengah, 2020
Number of Registered Job Applicants, Registered Job Vacancies, and Placement of Workes by Subdistrict in Bangka Tengah Regency, 2020

Kecamatan Subdistrict	Pencari Kerja Terdaftar/Registered Job Applicants		
	Laki-Laki Male	Perempuan Female	Jumlah Total
(1)	(2)	(3)	(4)
Koba	48	24	72
Lubuk Besar	23	3	26
Pangkalan Baru	54	9	63
Namang	9	16	25
Sungai Selan	14	7	21
Simpang Katis	17	15	32
Bangka Tengah	165	74	239

Bersambung /Continued

Lanjutan Tabel/*Continued Table* 3.2.19

Kecamatan <i>Subdistrict</i>	Lowongan Kerja Terdaftar/ <i>Registered Job Vacancies</i>		
	Laki-Laki <i>Male</i>	Perempuan <i>Female</i>	Jumlah <i>Total</i>
(1)	(2)	(3)	(4)
Koba			
Lubuk Besar			
Pangkalan Baru			
Namang	80	45	125
Sungai Selan			
Simpang Katis			
Jumlah/<i>Total</i>	80	45	125

Lanjutan Tabel/*Continued Table* 3.2.19

Kecamatan <i>Subdistrict</i>	Penempatan/Pemenuhan Tenaga Kerja <i>Placement of Workers</i>		
	Laki-Laki <i>Male</i>	Perempuan <i>Female</i>	Jumlah <i>Total</i>
(1)	(2)	(3)	(4)
Koba	15	8	23
Lubuk Besar	8	0	8
Pangkalan Baru	10	1	11
Namang	4	6	10
Sungai Selan	8	6	14
Simpang Katis	9	8	17
Jumlah/Total	54	29	83

Catatan/*Note*:

Sumber/*Source*: Dinas Penanaman Modal, Pelayanan Perizinan Terpadu Satu Pintu, dan Tenaga Kerja Kabupaten Bangka Tengah/
Integrated Petroleum Services One Door and Manpower of Bangka Tengah Regency

Tabel 3.2.20 Pelaksanaan Kegiatan Bidang Tenaga Kerja Pelatihan Bagi Tenaga Kerja di Kabupaten Bangka Tengah, 2020
Activities Implementation of Manpower Sector, Training to Manpower in Bangka Tengah Regency, 2020

Jenis Kegiatan <i>Kind of Activities</i>	Jumlah Peserta (orang) <i>Participant (person)</i>	Waktu Pelaksanaan Kegiatan <i>Time</i>
(1)	(2)	(3)
Kewirausahaan:		
- Tata Kecantikan Rambut	20	18 s/d 20 Februari 2020
- Pengelolaan Aneka Kue Modern	20	18 s/d 20 Februari 2020
Pelatihan Berbasis Kompetensi:		
- Otomotif dan Manufaktur	12	3 Februari s/d 14 Maret 2020
- Desain Grafis, Telekomunikasi, House keeping, Teknisi HP	16	17 Februari s/d 15 Maret 2020
- Teknik Otomotif Sepeda Motor Injeksi dan Teknik Listrik	32	17 Maret s/d 13 April 2020
- Teknik Otomotif Motor Tempel dan Baja Ringan	32	22 Oktober s/d 20 November 2020
- Teknik Handphone	16	23 Oktober s/d 20 November 2020
- Konstruksi Baja Ringan	16	16 November s/d 15 Desember 2020
Jumlah/Total	164	

Catatan/Note:

Sumber/Source: Dinas Penanaman Modal, Pelayanan Perizinan Terpadu Satu Pintu, dan Tenaga Kerja Kabupaten Bangka Tengah/
Integrated Petroleum Services One Door and Manpower of Bangka Tengah Regency

Bab
Chapter
4

**SOSIAL DAN
KESEJAHTERAAN RAKYAT**
Social and Welfare

“

**JUMLAH MURID SD, SMP
SMA, DAN SMK 2020/2021**

Number of Pupils in
Primary Schools, Junior High Schools, Senior High
Schools And Vocational High Schools

”

3 448

Senior High Schools

SMA

SMK

3 512

Vocational High Schools

7 985


Junior High Schools

SMP

23 255

Primary Schools

SD



PENJELASAN TEKNIS**TECHNICAL NOTES**

- | | |
|--|---|
| <p>1. Tidak/belum pernah sekolah adalah mereka yang tidak pernah atau belum pernah terdaftar dan tidak pernah atau belum pernah aktif mengikuti pendidikan di suatu jenjang pendidikan formal. Termasuk juga yang tamat/belum tamat taman kanak-kanak tetapi tidak melanjutkan ke sekolah dasar.</p> | <p>1. <i>Not/never attending school is someone who has never attended or never been registered in a formal education, such as primary, secondary, and tertiary education. Those who just completed kindergarten are considered as never attended school.</i></p> |
| <p>2. Masih bersekolah adalah mereka yang terdaftar dan aktif mengikuti pendidikan formal dan nonformal (Paket A, B, atau C), baik pendidikan dasar, menengah maupun pendidikan tinggi. Bagi mahasiswa yang sedang cuti dianggap masih bersekolah.</p> | <p>2. <i>Attending school is someone who is currently attending primary, secondary, or tertiary education, including package A, package B, or package C. College student who postpones his/her study is considered as attending school.</i></p> |
| <p>3. Tidak bersekolah lagi adalah mereka yang pernah terdaftar dan aktif mengikuti pendidikan di suatu jenjang pendidikan formal dan nonformal (Paket A, B, atau C), tetapi pada saat pencacahan tidak lagi terdaftar dan tidak aktif mengikuti pendidikan.</p> | <p>3. <i>Not attending school anymore is someone who had enrolled and participated in formal and non-formal education in the past including package A, package B, or package C, but currently does not attend school.</i></p> |
| <p>4. Tamat sekolah adalah menyelesaikan pelajaran yang ditandai dengan lulus ujian akhir pada kelas atau tingkat terakhir suatu jenjang pendidikan di sekolah negeri maupun swasta dengan mendapatkan tanda tamat belajar/ijazah. Seseorang yang belum mengikuti pelajaran</p> | <p>4. <i>Completed particular level of education is someone who has completed particular level of education in private or public school and accepting graduation certificate. Someone who has never attended the highest grade but passed the final exam is considered as completed particular level of</i></p> |

pada kelas tertinggi tetapi telah mengikuti ujian akhir dan lulus dianggap tamat sekolah.

5. Dapat membaca dan menulis artinya dapat membaca dan menulis kata-kata/kalimat sederhana dengan suatu aksara tertentu.
6. Jalur Pendidikan di Indonesia terdiri atas 1) pendidikan formal, 2) pendidikan nonformal, dan 3) pendidikan informal yang ketiganya dapat saling melengkapi dan memperkaya (Undang-Undang No. 20 Tahun 2013 tentang Sistem Pendidikan Nasional).
7. Jenjang Pendidikan Formal terdiri atas pendidikan dasar, pendidikan menengah, dan pendidikan tinggi. Jenis pendidikan yang diajarkan mencakup pendidikan umum, kejuruan, akademik, profesi, vokasi, keagamaan, dan khusus.
 - a. Pendidikan Dasar berbentuk Sekolah Dasar (SD) dan Madrasah Ibtidaiyah (MI) atau bentuk lain yang sederajat serta Sekolah Menengah Pertama (SMP) dan Madrasah Tsanawiyah (MTs), atau bentuk lain yang sederajat.
 - b. Pendidikan Menengah berbentuk Sekolah Menengah Atas (SMA), Madrasah Aliyah (MA), Sekolah Menengah

education.

5. *Able to read and write is the ability to read and write at least a simple sentence in any letter of alphabets.*
6. *The Education System in Indonesia consists of 1) a formal education, 2) non-formal education, and 3) informal education that all three can be complementary and enriching (Law No. 20 Year 2013 about The National Education System).*
7. *The Formal Education Level consists of primary education, secondary education, and high education. The kind of education that taught consists of general education, vocational, academic, professional, religious, and specific education.*
 - a. *The Primary Education consists of Elementary School and Islamic Elementary School or other equivalent forms and Junior High School and MTs, or other equivalent forms.*
 - b. *The Secondary Education consists of the senior high school, MA, Vocational School, and Vocational Madrasah*

- Kejuruan (SMK), dan Madrasah Aliyah Kejuruan (MAK), atau bentuk lain yang sederajat.
- c. Pendidikan Tinggi merupakan jenjang pendidikan setelah pendidikan menengah yang mencakup program pendidikan diploma, sarjana, magister, spesialis, dan doktor yang diselenggarakan oleh perguruan tinggi. Perguruan tinggi dapat berbentuk akademi, politeknik, sekolah tinggi, institut, atau universitas.
8. Rumah Sakit adalah tempat pemeriksaan dan perawatan kesehatan, biasanya berada di bawah pengawasan dokter/tenaga medis, yang melayani penderita yang sakit untuk berobat rawat jalan atau rawat inap.
9. Rumah Sakit Bersalin adalah rumah sakit khusus untuk persalinan, dilengkapi pelayanan spesialis pemeriksaan kehamilan, persalinan, rawat inap dan rawat jalan ibu dan anak yang berada di bawah pengawasan dokter spesialis kandungan.
10. Rumah Bersalin adalah sarana pelayanan kesehatan dengan izin sebagai rumah bersalin, dilengkapi pelayanan pemeriksaan kehamilan, persalinan serta pemeriksaan ibu
- Aliyah, or other equivalent forms.*
- c. *The High Education consists of the education level after the secondary education that consists of diplomas, bachelor, master, specialist, and doctoral degrees that are held by the college. The colleges can be academy, polytechnic, high school, institute, or university.*
8. *Hospital is a place for health check, usually controlled/supervised by doctors/medical personnel to serve the ill patients to get outpatient or inpatient treatment services.*
9. *Maternity Hospital is a specialized hospital for childbirth, has specialist inspection service to pregnancy, childbirth, hospitalization and outpatient for mothers and children that is under the supervision of an obstetrician.*
10. *Maternity House is health care facility with a license as a maternity house, equipped with prenatal care, childbirth and examination of mothers and children which is under the supervision of a senior*

dan anak yang berada di bawah pengawasan bidan senior.

11. Poliklinik adalah sarana kesehatan yang dipakai untuk pelayanan berobat jalan, biasanya berada di bawah pengawasan dokter/tenaga medis.
12. Puskesmas (Pusat Kesehatan Masyarakat) adalah unit pelaksana teknis dinas kesehatan kabupaten/kota yang mempunyai fungsi utama sebagai penyelenggara pelayanan kesehatan tingkat pertama. Wilayah kerja puskesmas maksimal adalah satu kecamatan dan untuk dapat menjangkau wilayah kerjanya, puskesmas mempunyai jaringan pelayanan yang meliputi unit Puskesmas Pembantu (Pustu), unit Puskesmas Keliling (Puskel), dan unit bidan desa/komunitas (Peraturan Menteri Kesehatan RI No. 75 Tahun 2014 Tentang Pusat Kesehatan Masyarakat).
13. Apotek adalah suatu tempat tertentu yang digunakan untuk melakukan pekerjaan kefarmasian, dan penyaluran/penjualan obat atau bahan farmasi dan perbekalan kesehatan lainnya kepada masyarakat yang dikelola oleh tenaga apoteker (Peraturan Menteri Kesehatan RI No. 1332 Tahun 2002 Tentang Perubahan Atas Peraturan Menteri Kesehatan RI No. 922/MENKES/PER/X/1993

midwife.

11. *Polyclinic is a health facility in which to get outpatient services, usually under the control of doctor/medical personnel.*
12. *Public Health Center is technical implementation unit of regency health department that have the primary function as a first-level health care providers. The working area standard of public health center is one subdistrict and to reach their working areas, public health centers have a service network covering subsidiary of public health center, mobile public health center units, and midwife units (Regulation of the Minister of Health of Indonesia Number 75 Year 2014 about Public Health Center).*
13. *Pharmacy is a specific place that is used for pharmaceutical jobs, and distribution/sale of drugs/ pharmaceuticals and other medical supplies to people that are administered by trained pharmacist (Regulation of the Minister of Health of Indonesia Number 1332 Year 2002 about the Changes of Regulation of the Minister of Health of Indonesia Number 922/MENKES/PER/X/1993 about Pro-vision and*

Tentang Ketentuan dan Tata Cara Pemberian Izin Apotek).

Procedures for Administration of Licensed Pharmacies).

14. Imunisasi adalah memasukkan kuman atau racun penyakit tertentu yang sudah dilemahkan (vaksin) ke dalam tubuh dengan cara disuntik atau diminum (diteteskan dalam mulut) dengan maksud agar terjadi kekebalan tubuh terhadap penyakit tersebut.
 15. Keluhan kesehatan adalah keadaan seseorang yang mengalami gangguan kesehatan atau kejiwaan, baik karena penyakit akut, penyakit kronis, kecelakaan, kriminal, atau hal lain.
 16. Mengobati sendiri adalah upaya oleh anggota rumah tangga/keluarga dengan melakukan pengobatan sendiri tanpa datang ke tempat fasilitas kesehatan atau memanggil dokter/petugas kesehatan ke rumahnya (misal minum obat modern, jamu, kerokan, kompres, kop, pijat) agar sembuh atau menjadi lebih ringan keluhan kesehatannya.
 17. Angka penemuan kasus tuberkulosis adalah jumlah kasus baru tuberkulosis (TB) dan kasus TB yang didiagnosis kambuh yang diobati dalam program penanggulangan TB nasional dan dilaporkan kepada WHO, dibagi dengan perkiraan WHO terhadap
14. *Immunization is putting enervated microbe of a certain disease into human body by injection or drinking (dropping into mouth) to make the body immune to that disease.*
 15. *Health complaint is a condition where a person has health or mental problems because of acute illness, chronically illness, accident, crimes, or others.*
 16. *Self treatment is an effort of household members/family to have a health treatment by themselves without visiting health facilities or a doctor/health personnel (for instance, by taking modern medicine, herb medicine, chief with a coin, compress, cupping suction, massage) in order to recover from illness or reduce the health complaint.*
 17. *The case detection rate for all forms of tuberculosis is the number of new and replase tuberculosis cases diagnosed and treated in national tuberculosis control programmes and notified to WHO, divided by WHO's estimate of the number of incident tuberculosis cases for*

jumlah kasus insiden tuberkulosis pada tahun yang sama, dinyatakan sebagai persentase.

the same year, expressed as a percentage.

18. Angka keberhasilan pengobatan tuberkulosis smear positive/Basil Tahan Asam (BTA) positif adalah proporsi (dinyatakan sebagai persentase) kasus TB BTA positif yang terdaftar di bawah program pengendalian TB nasional pada tahun tertentu yang dinyatakan berhasil menyelesaikan pengobatan. Dengan atau tanpa bukti bakteriologi keberhasilan ("sembuh" dan "menyelesaikan pengobatan" masing-masing).
 19. Kasus kumulatif AIDS adalah kumulatif kasus AIDS sampai dengan referensi waktu tertentu.
 20. BCG (Bacillus Calmette Guerin) merupakan vaksinasi untuk mencegah penyakit TBC, diberikan pada bayi baru lahir atau anak, dengan suntikan pada kulit pangkal lengan atas. Bekas suntikan kemudian akan membentuk tonjolan kecil jaringan parut pada kulit lengan atas. Suntikan BCG diberikan kepada anak sebanyak 1 kali.
 21. DPT (Difteri, Pertusis, Tetanus) merupakan vaksin untuk mencegah penyakit Difteri, Pertusis, dan Tetanus yang diberikan pada bayi berumur 3 bulan ke atas, dengan suntikan
18. *The treatment success rate for new pulmonary smear-positive tuberculosis cases is the proportion (expressed as a percentage) of new smear-positive tuberculosis cases registered under a national tuberculosis control programme in a given year that successfully completed treatment. With or without bacteriological evidence of succes ("cured" and "treatment completed" respectively).*
 19. *Cummulative AIDS case is cummulative AIDS cases with reference to a particular time.*
 20. *BCG (Bacillus Calmette Guerin) is a vaccine to prevent TBC disease, given to newborns or children, by injection at the base of the skin of the upper arm. Injection site will form little bumps of scar tissue in the skin of the upper arm. BCG injections given to children 1 times.*
 21. *DPT (Diphtheria, Pertussis, Tetanus) is a vaccine to prevent the diphtheria, pertussis, and tetanus disease, given to infants aged 3 months and above, with a shot in the thigh, repeated one month*

pada paha, diulang 1 bulan dan 2 bulan kemudian, sehingga suntikan imunisasi DPT lengkap pada balita berjumlah 3 kali (kadang-kadang selang waktu antar suntikan bisa lebih dari 1 bulan).

and two months later, so that the complete DPT immunization shots at toddler totaling 3 times (sometimes the time interval between injections can be more than 1 month).

22. Luas lantai adalah luas lantai yang ditempati dan digunakan untuk keperluan sehari-hari (sebatas atap).
23. Air leding adalah sumber air yang berasal dari air yang telah melalui proses penjernihan dan penyehatan sebelum dialirkan kepada konsumen melalui instalasi berupa saluran air. Sumber air ini biasanya diusahakan oleh PAM/ PDAM/ BPAM. Termasuk dalam hal ini air leding yang didapat secara eceran.
24. Sumur terlindung adalah air yang berasal dari dalam tanah yang digali dan lingkaran sumur tersebut dilindungi oleh tembok paling sedikit 0,8 meter di atas tanah dan 3 meter ke bawah tanah, serta ada lantai semen sejauh 1 meter dari lingkaran sumur.
25. Status penguasaan bangunan tempat tinggal milik sendiri adalah jika tempat tinggal tersebut pada waktu pencacahan betul-betul sudah milik kepala rumah tangga atau salah seorang
22. *Floor area is the total area which is occupied and utilized daily.*
23. *Pipe water is a water source that comes from water that has been through a process of purification and sanitation before distribute to consumers through an instalation of water lines. This water source is usually distributed by PAM/ PDAM/ BPAM. This include a pipe water that sold at retail.*
24. *Protected wells is water that comes from the soil were excavated and the circumference of the well was protected by walls at least 0.8 meters above ground and 3 meters underground, and cement floor as far as 1 meter from the well circumference.*
25. *Own ownership property status is a status of dwelling occupied belongs to the head of household or one of the household member. Houses bought through bank credit or houses with leasing status*

anggota rumah tangga. Rumah yang dibeli secara angsuran melalui kredit bank atau rumah dengan status sewa beli dianggap rumah milik sendiri.

were also categorized as an own property.

26. Peristiwa tindak pidana yang dilaporkan ialah setiap peristiwa yang diterima kepolisian dari laporan masyarakat, atau peristiwa dimana pelakunya tertangkap tangan oleh kepolisian.

26. *Reported crime incidence includes all criminal cases reported and received by police office, and all crimes caught by police.*

27. Jumlah tindak pidana menggambarkan jumlah kasus tindak pidana yang terjadi pada kurun waktu tertentu.

27. *Crime total refers to the number of criminal cases occurring during a given period.*

28. Resiko penduduk terjadi tindak pidana per 100.000 penduduk

$$= (\text{Jumlah tindak pidana tahun } t) / (\text{Jumlah penduduk tahun } t) \times 100.000$$

28. *Crime rate*

$$= (\text{Number of criminal cases year } t) / (\text{Total population year } t) \times 100.000$$

Crime rate indicates the probability of population exposed to risk of crime, expressed in every 100,000 people.

Resiko penduduk terjadi tindak pidana per 100.000 penduduk mengindikasikan peluang penduduk berisiko terkena tindak pidana. Biasanya dinyatakan dalam setiap 100.000 penduduk.

29. Selang waktu terjadi tindak pidana tahun t

$$= (365 \times 24 \times 60 \times 60) / (\text{Jumlah tindak pidana tahun } t) \times (\text{detik})$$

 Selang waktu terjadi tindak pidana tahun t mengindikasikan selang waktu terjadinya satu tindak kejahatan dengan

29. *Crime clock*

$$= (365 \times 24 \times 60 \times 60) / (\text{Number of criminal cases year } t) \times (\text{second})$$

Crime clock indicates the time interval of occurrence between one crime to another crime.

kejahatan yang lain.

30. Persentase penyelesaian tindak pidana menyatakan persentase penyelesaian tindak pidana oleh polisi. Suatu tindak pidana dinyatakan sebagai kasus yang selesai di tingkat kepolisian, apabila:
1. berkas perkaranya sudah siap untuk diserahkan atau telah diserahkan kepada kejaksaan;
 2. dalam hal delik aduan, pengaduannya dicabut dalam tenggang waktu yang telah ditentukan menurut undang-undang;
 3. telah diselesaikan oleh kepolisian berdasarkan azas *plichtmatigheid* (kewajiban berdasarkan kewenangan hukum);
 4. kasus yang dimaksud tidak termasuk kompetensi kepolisian
 5. tersangka meninggal dunia;
 6. kasus kadaluwarsa.
30. *Crime clearance rate refers to percentage of crime clearance by police. A criminal case is categorized as a cleared case by police, if:*
1. *All documents are ready to submit or already submitted to justice court;*
 2. *In the case of attense that warrants complaint, the complaint was withdraw within a given period state in the law;*
 3. *The case was cleared by police based on the principle of plichmatigheid (obligation on the basis of law outhority);*
 4. *The case was not the responsibility of police office;*
 5. *The suspect died;*
 6. *The case was out of date.*
31. Bencana Alam adalah peristiwa atau serangkaian peristiwa yang mengancam dan mengganggu kehidupan / penghidupan masyarakat yang disebabkan oleh faktor alam antara lain berupa gempa bumi, tsunami, gunung meletus, banjir, kekeringan, angin topan, dan tanah longsor sehingga mengakibatkan kerugian materi maupun non-materi.
31. *Natural Disaster is an event or series of events that threaten and disrupt the lives and livelihoods caused by natural factors such as: earthquake, tsunami, volcanic eruption, flood, flash flood, drought, typhoon/ cyclone, and landslide so it can lead to result in loss of material and non-material.*

32. Korban meninggal adalah orang yang dilaporkan tewas atau meninggal dunia akibat bencana.
33. Korban hilang adalah orang yang dilaporkan hilang atau tidak ditemukan atau tidak diketahui keberadaannya setelah terjadi bencana.
34. Korban luka/sakit adalah orang yang mengalami luka-luka atau sakit, dalam keadaan luka ringan, luka sedang maupun luka parah/berat, baik yang berobat jalan maupun rawat inap.
35. Rusak Berat adalah kriteria kerusakan yang mengakibatkan bangunan roboh atau sebagian besar komponen struktur rusak.
36. Rusak sedang adalah kriteria kerusakan yang mengakibatkan sebagian kecil komponen struktur rusak, dan komponen penunjang rusak namun bangunan masih tetap berdiri.
37. Rusak ringan adalah kriteria kerusakan yang mengakibatkan sebagian komponen struktur retak (struktur masih bisa digunakan) dan bangunan masih tetap berdiri.
38. Untuk mengukur kemiskinan, BPS menggunakan konsep kemampuan memenuhi kebutuhan dasar (*basic needs*)
32. *Fatality is a person reported killed or death in the wake of a disaster.*
33. *Missing person is a person reported missing or who cannot be located or who cannot be accounted for in the wake of a disaster.*
34. *Casualty is a person suffering injury or illness, in a state of light injury, moderate injury, or heavy injury, which in undergoing treatment as either an outpatient or inpatient.*
35. *Severely damaged is the criteria of damage that resulted most buildings collapsed or damaged its structural components.*
36. *Damaged is the criteria of damage that resulted defective fraction of structural components and supporting components damaged, but the building still stands.*
37. *Lightly damaged is the criteria of damage that resulted partially cracked structural components, but the structure still can be used and the building still stands.*
38. *To measure poverty, BPS-Statistics Indonesia has used the concept of basic needs approach. Therefore, poverty is viewed as economic*

approach). Dengan pendekatan ini, kemiskinan dipandang sebagai ketidakmampuan dari sisi ekonomi untuk memenuhi kebutuhan dasar makanan dan bukan makanan yang diukur dari sisi pengeluaran. Metode yang digunakan adalah menghitung Garis Kemiskinan (GK), yang terdiri dari dua komponen yaitu Garis Kemiskinan Makanan (GKM) dan Garis Kemiskinan Non-Makanan (GKNM). Penghitungan Garis Kemiskinan dilakukan secara terpisah untuk daerah perkotaan dan perdesaan.

inability to fulfill food and non-food basic needs which are measured by consumption/expenditure. The method used is calculating poverty line, which consists of two components that are Food Poverty Line (FPL) and Non-Food Poverty Line (NFPL). The poverty line was calculated separately for urban and rural areas.

39. Penduduk miskin adalah penduduk yang memiliki rata-rata pengeluaran per kapita per bulan di bawah Garis Kemiskinan.
39. *A person whose expenditure per capita per month is below the poverty line is considered to be poor.*
40. Garis Kemiskinan Makanan (GKM) merupakan nilai pengeluaran kebutuhan minimum makanan yang disetarakan dengan 2.100 kkalori per kapita per hari. Garis Kemiskinan Non-Makanan (GKNM) adalah kebutuhan minimum untuk perumahan, sandang, pendidikan, kesehatan, dan kebutuhan dasar lainnya.
40. *The Food Poverty Line refers to the daily minimum requirement of 2,100 kcal per capita per day. The Non-Food Poverty Line refers to the minimum requirement for household necessities for clothing, education, health, and other basic individual needs.*
41. Ukuran Kemiskinan
- a. *Head Count Index* (HCI-P0) adalah persentase penduduk miskin yang berada di bawah Garis Kemiskinan (GK).
- a. *Poverty Measures*
- a. *Head Count Index* (HCI-P0) simply measures the percentage of the population that is counted as poor, often denoted by P0.
- b. Indeks Kedalaman Kemiskinan
- b. *Poverty Gap Index-P1*

(*Poverty Gap Index-P1*) merupakan ukuran rata-rata kesenjangan pengeluaran masing-masing penduduk miskin terhadap garis kemiskinan. Semakin tinggi nilai indeks, semakin jauh rata-rata pengeluaran penduduk dari garis kemiskinan.

- c. Indeks Keparahan Kemiskinan (*Poverty Severity Index-P2*) memberikan gambaran mengenai penyebaran pengeluaran di antara penduduk miskin. Semakin tinggi nilai indeks, semakin tinggi ketimpangan pengeluaran di antara penduduk miskin.

42. Indeks Pembangunan Manusia (IPM) menjelaskan bagaimana penduduk dapat mengakses hasil pembangunan dalam memperoleh pendapatan, kesehatan, pendidikan dan sebagainya. IPM diperkenalkan oleh UNDP pada tahun 1990 dan dipublikasikan secara berkala dalam laporan tahunan *Human Development Report* (HDR). IPM dibentuk oleh 3 (tiga) dimensi dasar: Umur panjang dan hidup sehat; pengetahuan; dan standar hidup layak.

measures the extent to which individuals fall below the poverty line (the poverty gaps) as a proportion of the poverty line. Higher value of the index shows that the gap between average expenditure of the poor and the poverty line is wider.

- c. *Poverty Severity Index-P2 describes inequality among the poor. Higher value of the index shows that inequality among the poor is higher.*

42. *The Human Development Index (HDI) explains how people can access development results in obtaining income, health, education and so forth. HDI was introduced by United Nations Development Programme (UNDP) in 1990 and published periodically in the annual report of the Human Development Report. HDI was formed by three basic dimensions: a long and healthy life; knowledge; and a decent standard of living.*

ULASAN

Pendidikan memberikan peranan penting bagi pembangunan suatu daerah termasuk di Kabupaten Bangka Tengah. Melalui pendidikan diharapkan dapat terbentuk manusia yang berkualitas, mampu mengembangkan dan menguasai ilmu pengetahuan dan teknologi yang diperlukan untuk mendukung pembangunan ekonomi, sosial budaya dan berbagai bidang lainnya.

Angka partisipasi Murni (APM) Kabupaten Bangka Tengah di tingkat pendidikan SD adalah 97,80 dan SMP 71,28. Sedangkan APM di tingkat pendidikan SMA hanya mencapai 55,38. Hal ini bisa dikarenakan sebagian penduduk usia sekolah di Kabupaten Bangka Tengah yang melanjutkan pendidikan di Kabupaten/Kota lain.

Rasio murid-guru menunjukkan perbandingan antara banyaknya murid dengan banyaknya guru. Rasio murid dan guru di Sekolah Dasar (SD) pada tahun 2020 yaitu 18,60 yang menunjukkan bahwa perbandingan seorang guru dengan 18-19 murid yang akan dibimbing. Hal ini sudah memenuhi kriteria yang sudah ditetapkan pemerintah. Begitupula untuk Madrasah Ibtidaiyah (MI), Madrasah Tsanawiyah (MTs), Sekolah Menengah Atas (SMA), Madrasah Aliyah (MA), serta Sekolah Menengah Kejuruan (SMK) memiliki rasio murid dan guru di bawah 20.

DESCRIPTION

Education provides an important role for the development of an area, including in the Bangka Tengah Regency. Through education, it is hoped that quality human beings can be formed, able to develop and master the knowledge and technology needed to support economic development, social culture and various other fields.

The net enrollment rate of Bangka Tengah Regency at elementary school level is 97.80 and junior high school level 71.28. While the net enrollment rate in senior high school level reaches only 55.38. This could be due to some of the school-age population in Bangka Tengah Regency who continue their education in other Regency/Municipality.

The student-teacher ratio shows the comparison between the number of students and the number of teachers. The ratio of pupils and teachers in Primary School 2020 is 18.60 indicating that the ratio of a teacher to 18-19 students will be guided. This has met the criteria set by the government. Similarly for Islamic Primaty School, Islamic Junior High School, Senior High School, Islamic Senior High School, and Vocational High School have pupil and teacher ratio below 20.

Pembangunan kesehatan dalam rangka terciptanya kualitas sumberdaya manusia sebagai insan harus dilakukan dalam keseluruhan proses kehidupannya mulai dari dalam kandungan bahkan jauh sebelumnya, yaitu dengan memperhatikan tingkat kesejahteraan para calon ibu, kemudian sebagai bayi, balita, usia sekolah, remaja, pemuda, usia produktif, sampai kepada usia lanjut.

Dengan demikian, pembangunan kesehatan mempunyai peranan yang amat penting dalam meningkatkan kesejahteraan masyarakat dalam setiap tahap pembangunan. Di Kabupaten Bangka Tengah pembangunan di bidang kesehatan juga tak luput dari perhatian dan peran dari pemerintah maupun masyarakat sendiri.

Data dari Dinas Kesehatan menunjukkan peningkatan jumlah tenaga medis di Kabupaten Bangka Tengah. Pada tahun 2020 dokter umum ada sebanyak 75 orang (38 orang di Puskesmas, 27 orang di rumah sakit, dan 10 orang mitra).

Jika dilihat dari sarana kesehatan, maka kondisi sarana kesehatan di Bangka Tengah secara umum sudah cukup memadai. Tahun 2020, jumlah puskesmas ada sebanyak 9 unit,

Pada tahun 2020, jumlah tempat peribadatan di Kabupaten Bangka Tengah tidak mengalami perubahan yang signifikan dari tahun sebelumnya

Health development in order to create quality human resources as human beings have to do the whole process of life from the womb even much earlier, namely by taking into account the level of welfare mothers, then as infants, toddlers, school age, adolescents, youth, childbearing age, until the elderly.

Thus the development of health also has a very important role in improving the welfare of the community in every stage of development. In Bangka Tengah regency development in the health sector also did not escape the attention and the role of government and the community itself.

Data from the Health Office shows an increase in the number of medical personnel in Bangka Tengah Regency. In 2020 there were 75 general practitioners (38 people in health centers, 27 people at the hospital).

When viewed from a health facility, then the condition of health facilities in Bangka Tengah is generally sufficient. In 2020, the number of health centers there are 9 units.

In 2019, the number of worship places in Bangka Tengah Regency unchanged significantly from the previous year with the number of mosque 129 units, 192

yaitu dengan jumlah Masjid 129 unit, Mushola 192 unit, gereja 24 unit, klenteng 11 unit dan Vihara 10 unit.

units mosque, church 24 units, 11 units and Vihara temple 7 units.

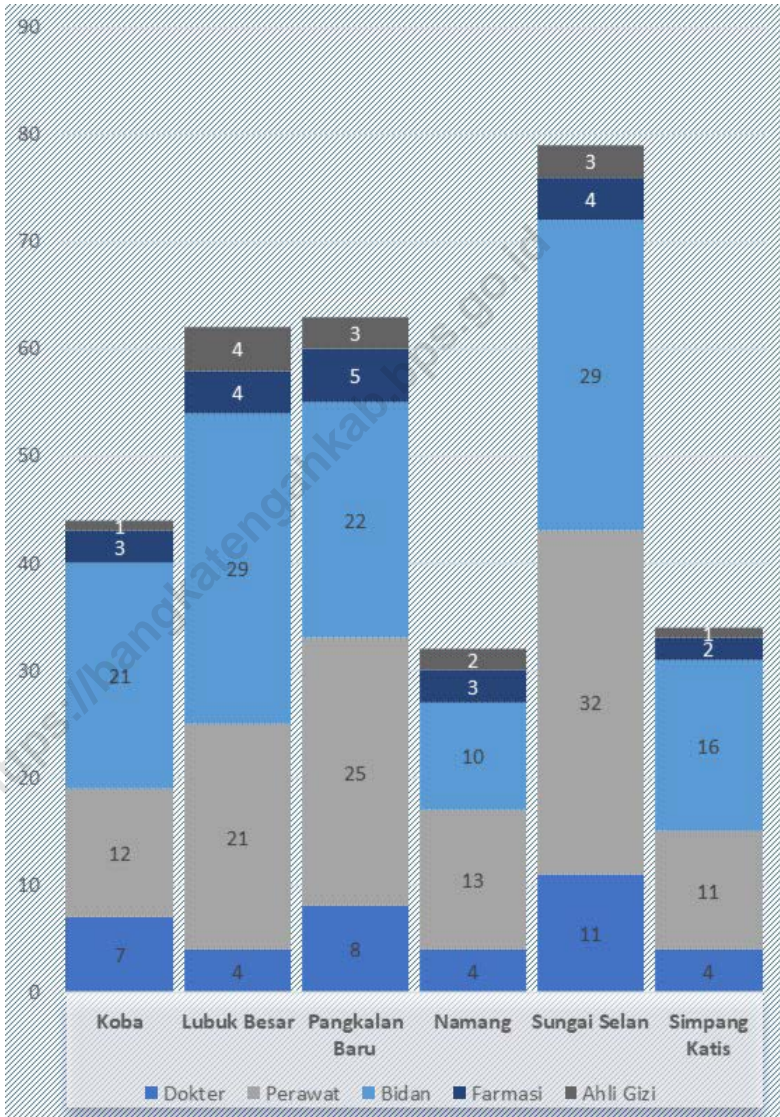
Jumlah tempat peribadatan ini sebanding dengan jumlah penduduk menurut agama, dimana jumlah penduduk yang beragama islam 171.140 penduduk, protestan 4.907 penduduk, katolik 5.001 penduduk, Budha 6.172 penduduk, konghucu 7.152, dan sisanya hindu serta kepercayaan.

The number of places of worship is proportional to the number of people by religion, where the population of Islam is 171,140 residents, Protestant 4,907 residents, catholic 5,001 residents, 6,172 Buddhists, konghucu 7,0152, and the rest are Hindu and trust.

Pada tahun 2020 jumlah perkara tindak pidana umum di Kabupaten Bangka Tengah yang telah dilaporkan ke Kejaksaan Negeri Bangka Tengah sebanyak 172 laporan. Dari semua laporan tersebut ada sebanyak 172 laporan yang terselesaikan.

In 2020 the number of cases of public crimes in Bangka Tengah Regency that have been reported to the State Prosecutor's Office of Bangka Tengah as many as 172 reports. Of all the reports, there were 172 completed reports.

Gambar 4.1 Jumlah Tenaga Kesehatan Menurut Kecamatan di Kabupaten Bangka Tengah, 2020
Figures 4.1 Number of Medical Personnel by Subdistrict in Bangka Tengah Regency, 2020



Sumber/Source : Dinas Kesehatan Kabupaten Bangka Tengah/Health Services of Bangka Tengah Regency

4.1 PENDIDIKAN EDUCATION

Tabel
Table 4.1.1

Jumlah Sekolah, Guru, dan Murid Taman Kanak-Kanak (TK) di Bawah Kementerian Pendidikan dan Kebudayaan Menurut Kecamatan di Kabupaten Bangka Tengah, 2019/2020 dan 2020/2021
Number of Schools, Teachers, and Pupils in Kindergarten Under The Ministry of Education and Culture by Subdistrict in Bangka Tengah Regency, 2019/2020 and 2020/2021

Kecamatan Subdistrict	Sekolah/Schools					
	Negeri/Public		Swasta/Private		Jumlah/Total	
	2019/2020	2020/2021	2019/2020	2020/2021	2019/2020	2020/2021
(1)	(2)	(3)	(4)	(5)	(6)	(7)
Koba	1	1	12	12	13	13
Lubuk Besar	1	1	4	4	5	5
Pangkalan Baru	2	2	12	12	14	14
Namang	1	1	8	7	9	8
Sungai Selan	1	1	14	15	15	16
Simpang Katis	1	1	11	11	12	12
Bangka Tengah	7	7	61	61	68	68

Bersambung /Continued

Lanjutan Tabel/*Continued Table 4.1.1*

Kecamatan Subdistrict	Guru ¹ /Teachers ¹					
	Negeri/Public		Swasta/Private		Jumlah/Total	
	2019/2020	2020/2021	2019/2020	2020/2021	2019/2020	2020/2021
(1)	(8)	(9)	(10)	(11)	(12)	(13)
Koba	10	10	59	59	69	69
Lubuk Besar	16	6	18	19	34	25
Pangkalan Baru	12	12	50	63	62	75
Namang	8	7	35	39	43	46
Sungai Selan	8	8	63	57	71	65
Simpang Katis	6	6	31	55	37	61
Bangka Tengah	60	49	256	292	316	341

Bersambung /Continued

Lanjutan Tabel/*Continued Table* 4.1.1

Kecamatan Subdistrict	Murid/Students					
	Negeri/Public		Swasta/Private		Jumlah/Total	
	2019/2020	2020/2021	2019/2020	2020/2021	2019/2020	2020/2021
(1)	(14)	(15)	(16)	(17)	(18)	(19)
Koba	144	76	646	584	790	660
Lubuk Besar	101	91	182	184	283	275
Pangkalan Baru	117	106	669	644	786	750
Namang	96	63	339	283	435	346
Sungai Selan	104	67	631	602	735	669
Simpang Katis	62	66	440	505	502	571
Bangka Tengah	624	469	2 907	2802	3 531	3 271

Catatan/Note: ¹ Jumlah guru termasuk kepala sekolah dan guru/*The total of teachers including headmaster and teacher*

Sumber/Source: Kementerian Pendidikan dan Kebudayaan, Data Semester Ganjil/*Ministry of Educations and Culture, Odd Semester Data*

Tabel
Table 4.1.2

Jumlah Sekolah, Guru, dan Murid Raudatul Athfal (RA) di Bawah Kementerian Agama Menurut Kecamatan di Kabupaten Bangka Tengah, 2019/2020 dan 2020/2021
Number of Schools, Teachers, and Pupils in Raudatul Athfal (RA) Under The Ministry of Religious Affairs by Subdistrict in Bangka Tengah Regency, 2019/2020 and 2020/2021

Kecamatan Subdistrict	Sekolah/Schools		Guru/Teachers		Murid/Pupils	
	2019/2020	2020/2021	2019/2020	2020/2021	2019/2020	2020/2021
(1)	(2)	(3)	(4)	(5)	(6)	(7)
Koba	1	1	2	2	20	29
Lubuk Besar	-	-	-	-	-	-
Pangkalan Baru	1	1	3	1	20	17
Namang	1	1	5	3	34	34
Sungai Selan	1	1	4	4	32	29
Simpang Katis	1	1	4	4	39	30
Bangka Tengah	5	5	18	14	145	139

Catatan/Note: ...

Sumber/Source: Kementerian Agama, Data Semester Ganjil/Ministry of Religious Affairs, Odd Semester Data

Tabel 4.1.3
Table

Jumlah Sekolah, Guru, dan Murid Sekolah Dasar (SD) di Bawah Kementerian Pendidikan dan Kebudayaan Menurut Kecamatan di Kabupaten Bangka Tengah, 2019/2020 dan 2020/2021

Number of Schools, Teachers, and Pupils in Primary Schools Under The Ministry of Education and Culture by Subdistrict in Bangka Tengah Regency, 2019/2020 and 2020/2021

Kecamatan Subdistrict	Sekolah/Schools					
	Negeri/Public		Swasta/Private		Jumlah/Total	
	2019/2020	2020/2021	2019/2020	2020/2021	2019/2020	2020/2021
(1)	(2)	(3)	(4)	(5)	(6)	(7)
Koba	16	16	2	2	18	18
Lubuk Besar	17	17	1	1	18	18
Pangkalan Baru	13	13	4	4	17	17
Namang	9	9	-	-	9	9
Sungai Selan	23	23	-	-	23	23
Simpang Katis	12	12	-	-	12	12
Bangka Tengah	90	90	7	7	97	97

Bersambung /Continued

Lanjutan Tabel/*Continued Table 4.1.3*

Kecamatan Subdistrict	Guru ¹ /Teachers ¹					
	Negeri/Public		Swasta/Private		Jumlah/Total	
	2019/2020	2020/2021	2019/2020	2020/2021	2019/2020	2020/2021
(1)	(8)	(9)	(10)	(11)	(12)	(13)
Koba	229	218	30	31	259	249
Lubuk Besar	206	205	9	10	215	215
Pangkalan Baru	168	170	61	68	229	238
Namang	105	100	-	-	105	100
Sungai Selan	280	284	-	-	280	284
Simpang Katis	161	164	-	-	161	164
Bangka Tengah	1 149	1 141	100	109	1 249	1 250

Bersambung /Continued

Lanjutan Tabel/*Continued Table* 4.1.3

Kecamatan Subdistrict	Murid/Students					
	Negeri/Public		Swasta/Private		Jumlah/Total	
	2019/2020	2020/2021	2019/2020	2020/2021	2019/2020	2020/2021
(1)	(14)	(15)	(16)	(17)	(18)	(19)
Koba	3 507	4 453	398	466	3 905	4 919
Lubuk Besar	4 029	4 141	173	177	4 202	4 318
Pangkalan Baru	3 462	3 497	900	950	4 362	4 447
Namang	1 807	1 826	-	-	1 807	1 826
Sungai Selan	4 544	4 518	-	-	4 544	4 518
Simpang Katis	3 141	3 227	-	-	3 141	3 227
Bangka Tengah	20 490	21 662	1 471	1 593	21 961	23 255

Catatan/Note: ¹ Jumlah guru termasuk kepala sekolah dan guru/*The total of teachers including headmaster and teacher*

Sumber/Source: Dinas Pendidikan Kabupaten Bangka Tengah, Data Semester Ganjil/*Education Services of Bangka Tengah Regency, Odd Semester Data*

Tabel
Table 4.1.4

Jumlah Sekolah, Guru, dan Murid Madrasah Ibtidaiyah (MI) di Bawah Kementerian Agama Menurut Kecamatan Menurut Kecamatan di Kabupaten Bangka Tengah, 2019/2020 dan 2020/2021

Number of Schools, Teachers, and Pupils in Madrasah Ibtidaiyah (MI) Under The Ministry of Religious Affairs by Subdistrict in Bangka Tengah Regency, 2019/2020 and 2020/2021

Kecamatan Subdistrict	Sekolah/Schools		Guru/Teachers		Murid/Pupils	
	2019/2020	2020/2021	2019/2020	2020/2021	2019/2020	2020/2021
(1)	(2)	(3)	(4)	(5)	(6)	(7)
Koba	1	1	14	10	206	195
Lubuk Besar	-	-	-	-	-	-
Pangkalan Baru	1	1	18	16	229	223
Namang	1	1	22	18	406	406
Sungai Selan	1	1	13	13	146	134
Simpang Katis	-	-	-	-	-	-
Bangka Tengah	4	4	67	57	987	958

Catatan/Note: ...

Sumber/Source: Kementerian Agama, Data Semester Ganjil/Ministry of Religious Affairs, Odd Semester Data

Tabel
Table 4.1.5

Jumlah Sekolah, Guru, dan Murid Sekolah Menengah Pertama (SMP) di Bawah Kementerian Pendidikan dan Kebudayaan Menurut Kecamatan di Kabupaten Bangka Tengah, 2019/2020 dan 2020/2021

Number of Schools, Teachers, and Pupils in Junior High Schools Under The Ministry of Education and Culture by Subdistrict in Bangka Tengah Regency, 2019/2020 and 2020/2021

Kecamatan Subdistrict	Sekolah/Schools					
	Negeri/Public		Swasta/Private		Jumlah/Total	
	2019/2020	2020/2021	2019/2020	2020/2021	2019/2020	2020/2021
(1)	(2)	(3)	(4)	(5)	(6)	(7)
Koba	2	...	2	...	4	4
Lubuk Besar	3	...	-	...	3	3
Pangkalan Baru	3	...	1	...	4	4
Namang	2	...	2	...	4	3
Sungai Selan	4	...	-	...	4	7
Simpang Katis	6	...	-	...	6	4
Bangka Tengah	20	...	5	...	25	25

Bersambung /Continued

Lanjutan Tabel/*Continued Table 4.1.5*

Kecamatan Subdistrict	Guru ¹ /Teachers ¹					
	Negeri/Public		Swasta/Private		Jumlah/Total	
	2019/2020	2020/2021	2019/2020	2020/2021	2019/2020	2020/2021
(1)	(8)	(9)	(10)	(11)	(12)	(13)
Koba	45	45	22	20	67	65
Lubuk Besar	62	59	-	-	62	59
Pangkalan Baru	75	75	18	18	93	93
Namang	44	44	9	3	53	47
Sungai Selan	111	120	11	-	122	120
Simpang Katis	79	75	-	-	79	75
Bangka Tengah	416	418	60	41	476	459

Bersambung /*Continued*

Lanjutan Tabel/*Continued Table* 4.1.5

Kecamatan Subdistrict	Murid/Students					
	Negeri/ <i>Public</i>		Swasta/ <i>Private</i>		Jumlah/ <i>Total</i>	
	2019/2020	2020/2021	2019/2020	2020/2021	2019/2020	2020/2021
(1)	(14)	(15)	(16)	(17)	(18)	(19)
Koba	1 014	994	306	342	1 320	1 336
Lubuk Besar	1 330	1 312	-	-	1 330	1 312
Pangkalan Baru	1 391	1 382	171	171	1 562	1 553
Namang	847	812	59	118	906	930
Sungai Selan	1 468	1 608	98	-	1 566	1 608
Simpang Katis	1 335	1 246	-	-	1 335	1 246
Bangka Tengah	7 385	7 354	634	631	8 019	7 985

Catatan/*Note*: ¹ Jumlah guru termasuk kepala sekolah dan guru/*The total of teachers including headmaster and teacher*
 Sumber/*Source*: Dinas Pendidikan Kabupaten Bangka Tengah, Data Semester Ganjil/*Education Services of Bangka Tengah Regency, Odd Semester Data*

Tabel
Table 4.1.6

Jumlah Sekolah, Guru, dan Murid Madrasah Tsanawiyah (MTs) di Bawah Kementerian Agama Menurut Kecamatan di Kabupaten Bangka Tengah, 2019/2020 dan 2020/2021
Number of Schools, Teachers, and Pupils in Madrasah Tsanawiyah (MTs) Under The Ministry of Religious Affairs by Subdistrict in Bangka Tengah Regency, 2019/2020 and 2020/2021

Kecamatan Subdistrict	Sekolah/Schools		Guru/Teachers		Murid/Pupils	
	2019/2020	2020/2021	2019/2020	2020/2021	2019/2020	2020/2021
(1)	(2)	(3)	(4)	(5)	(6)	(7)
Koba	1	2	14	32	503	465
Lubuk Besar	1	1	15	18	204	196
Pangkalan Baru	1	1	28	37	623	653
Namang	1	1	33	23	374	384
Sungai Selan	2	2	25	25	184	220
Simpang Katis	-	-	-	-	-	-
Bangka Tengah	6	7	115	135	1888	1918

Catatan/Note: ...

Sumber/Source: Kementerian Agama, Data Semester Ganjil/Ministry of Religious Affairs, Odd Semester Data

Tabel
Table 4.1.7

Jumlah Sekolah, Guru, dan Murid Sekolah Menengah Atas (SMA) di Bawah Kementerian Pendidikan dan Kebudayaan Menurut Kecamatan di Kabupaten Bangka Tengah, 2019/2020 dan 2020/2021

Number of Schools, Teachers, and Pupils in Senior High Schools Under The Ministry of Education and Culture by Subdistrict in Bangka Tengah Regency, 2019/2020 and 2020/2021

Kecamatan Subdistrict	Sekolah/Schools					
	Negeri/Public		Swasta/Private		Jumlah/Total	
	2019/2020	2020/2021	2019/2020	2020/2021	2019/2020	2020/2021
(1)	(2)	(3)	(4)	(5)	(6)	(7)
Koba	1	1	-	-	1	1
Lubuk Besar	1	1	-	-	1	1
Pangkalan Baru	2	2	1	1	3	3
Namang	1	1	-	-	1	1
Sungai Selan	2	2	-	-	2	2
Simpang Katis	-	-	-	-	-	-
Bangka Tengah	7	7	1	1	8	8

Lanjutan Tabel/*Continued Table 4.1.7*

Kecamatan Subdistrict	Guru ¹ /Teachers ¹					
	Negeri/Public		Swasta/Private		Jumlah/Total	
	2019/2020	2020/2021	2019/2020	2020/2021	2019/2020	2020/2021
(1)	(8)	(9)	(10)	(11)	(12)	(13)
Koba	...	42	...	-	30	42
Lubuk Besar	...	30	...	-	29	30
Pangkalan Baru	...	22	...	20	...	42
Namang	...	29	...	-	...	29
Sungai Selan	...	52	...	-	...	52
Simpang Katis	...	-	...	-	...	-
Bangka Tengah	...	175	...	20	59	195

Bersambung /*Continued*

Lanjutan Tabel/*Continued Table* 4.1.7

Kecamatan Subdistrict	Murid/Students					
	Negeri/Public		Swasta/Private		Jumlah/Total	
	2019/2020	2020/2021	2019/2020	2020/2021	2019/2020	2020/2021
(1)	(14)	(15)	(16)	(17)	(18)	(19)
Koba	...	706	...	-	689	706
Lubuk Besar	...	584	...	-	547	584
Pangkalan Baru	...	612	...	20	-	632
Namang	...	504	...	-	-	504
Sungai Selan	...	1 022	...	-	-	1 022
Simpang Katis	...	-	...	-	-	-
Bangka Tengah	...	3428	...	20	1236	3448

Catatan/Note: ¹ Jumlah guru termasuk kepala sekolah dan guru/*The total of teachers including headmaster and teacher*

Sumber/Source: Dinas Pendidikan Kabupaten Bangka Tengah, Data Semester Ganjil/*Education Services of Bangka Tengah Regency, Odd Semester Data*

Tabel
Table 4.1.8

Jumlah Sekolah, Guru, dan Murid Sekolah Menengah Kejuruan (SMK) di Bawah Kementerian Pendidikan dan Kebudayaan Menurut Kecamatan di Kabupaten Bangka Tengah, 2019/2020 dan 2020/2021

Number of Schools, Teachers, and Pupils in Vocational High Schools Under The Ministry of Education and Culture by Subdistrict in Bangka Tengah Regency, 2019/2020 and 2020/2021

Kecamatan Subdistrict	Sekolah/Schools		Guru/Teachers		Murid/Pupils	
	2019/2020	2020/2021	2019/2020	2020/2021	2019/2020	2020/2021
(1)	(2)	(3)	(4)	(5)	(6)	(7)
Koba	2	2	76	78	1 308	1 335
Lubuk Besar	-	-	-	-	-	-
Pangkalan Baru	1	1	52	16	914	990
Namang	-	-	-	-	-	-
Sungai Selan	1	1	19	18	246	244
Simpang Katis	1	1	57	61	861	943
Bangka Tengah	5	5	204	173	3 329	3 512

Catatan/Note: ¹ Jumlah guru termasuk kepala sekolah dan guru/The total of teachers including headmaster and teacher

Sumber/Source: Dinas Pendidikan Kabupaten Bangka Tengah, Data Semester Ganjil/Education Services of Bangka Tengah Regency, Odd Semester Data

Tabel
Table 4.1.9

Jumlah Sekolah, Guru, dan Murid Madrasah Aliyah (MA) di Bawah Kementerian Agama Menurut Kecamatan di Kabupaten Bangka Tengah, 2019/2020 dan 2020/2021
Number of Schools, Teachers, and Pupils in Madrasah Aliyah (MA) Under the Ministry of Religious Affairs by Subdistrict in in Bangka Tengah Regency, 2019/2020 and 2020/2021

Kecamatan Subdistrict	Sekolah/Schools					
	Negeri/Public		Swasta/Private		Jumlah/Total	
	2019/2020	2020/2021	2019/2020	2020/2021	2019/2020	2020/2021
(1)	(2)	(3)	(4)	(5)	(6)	(7)
Koba	-	-	1	1	1	1
Lubuk Besar	-	-	1	1	1	1
Pangkalan Baru	-	-	1	1	1	1
Namang	-	-	-	-	-	-
Sungai Selan	-	-	1	2	1	2
Simpang Katis	1	1	-	-	1	1
Bangka Tengah	1	1	4	5	5	6

Bersambung /Continued

Lanjutan Tabel/*Continued Table 4.1.9*

Kecamatan Subdistrict	Guru ¹ /Teachers ¹					
	Negeri/Public		Swasta/Private		Jumlah/Total	
	2019/2020	2020/2021	2019/2020	2020/2021	2019/2020	2020/2021
(1)	(8)	(9)	(10)	(11)	(12)	(13)
Koba	-	-	17	19	17	19
Lubuk Besar	-	-	15	16	15	16
Pangkalan Baru	-	-	21	24	21	24
Namang	-	-	-	-	-	-
Sungai Selan	-	-	21	38	21	38
Simpang Katis	21	31	-	-	21	31
Bangka Tengah	21	31	74	97	95	128

Bersambung /*Continued*

Lanjutan Tabel/*Continued Table* 4.1.9

Kecamatan Subdistrict	Murid/Pupils					
	Negeri/Public		Swasta/Private		Jumlah/Total	
	2019/2020	2020/2021	2019/2020	2020/2021	2019/2020	2020/2021
(1)	(14)	(15)	(16)	(17)	(18)	(19)
Koba	-	-	223	265	223	265
Lubuk Besar	-	-	14	37	14	37
Pangkalan Baru	-	-	257	297	257	297
Namang	-	-	-	-	-	-
Sungai Selan	-	-	31	239	31	239
Simpang Katis	257	265	-	-	257	265
Bangka Tengah	257	265	525	838	782	1 103

Catatan/Note: ...

Sumber/Source: Kementerian Agama, Data Semester Ganjil/Ministry of Religious Affairs, Odd Semester Data

Tabel 4.1.10 Angka Partisipasi Murni (APM) dan Angka Partisipasi Kasar (APK) Menurut Jenjang Pendidikan di Kabupaten Bangka Tengah, 2019 dan 2020
Net Participation Rates and Gross Participation Rates by Educational Level in Bangka Tengah Regency, 2019 and 2020

Jenjang Pendidikan Educational Level	Angka Partisipasi Murni (APM) Net Participation Rates		Angka Partisipasi Kasar (APK) Gross Participation Rates	
	2019	2020	2019	2020
(1)	(2)	(3)	(4)	(5)
SD/MI Elementary School	97,28	97,80	109,01	108,37
SMP/MTs Junior High School	66,22	71,28	84,04	85,29
SMA/SMK/MA Senior High School	54,05	55,38	87,28	87,01

Catatan/Note: ...

Sumber/Source: BPS, Survei Sosial Ekonomi Nasional (Susen)/BPS-Statistics Indonesia, National Socioeconomic Survey

Tabel 4.1.11
Table

Jumlah Guru Sekolah Dasar (SD) Menurut Kecamatan di dan Status Kepegawaian Kabupaten Bangka Tengah, 2020
Number of Elementary School by Subdistrict and Officer Status in Bangka Tengah Regency, 2020

Kecamatan Subdistrict	PNS Civil Servant	Non PNS Non Civil Servant	Jumlah Total
(1)	(2)	(3)	(4)
Koba	175	73	248
Lubuk Besar	151	64	215
Pangkalan Baru	147	91	238
Namang	93	7	100
Sungai Selan	239	45	284
Simpang Katis	138	26	164
Bangka Tengah	943	306	1 249

Catatan/Note: ¹ Jumlah guru termasuk kepala sekolah dan guru/The total of teachers including headmaster and teacher
Sumber/Source: Dinas Pendidikan Kabupaten Bangka Tengah, Data Semester Ganjil/Education Services of Bangka Tengah Regency, Odd Semester Data

Tabel
Table 4.1.12**Jumlah Guru Sekolah Menengah Pertama (SMP) Menurut Kecamatan di dan Status Kepegawaian Kabupaten Bangka Tengah, 2020**
Number of Junior High School by Subdistrict and Officer Status in Bangka Tengah Regency, 2020

Kecamatan Subdistrict	PNS Civil Servant	Non PNS Non Civil Servant	Jumlah Total
(1)	(2)	(3)	(4)
Koba	45	20	65
Lubuk Besar	40	19	59
Pangkalan Baru	56	37	93
Namang	32	15	47
Sungai Selan	67	53	120
Simpang Katis	64	11	75
Bangka Tengah	304	155	459

Catatan/Note: ¹ Jumlah guru termasuk kepala sekolah dan guru/The total of teachers including headmaster and teacher
 Sumber/Source: Dinas Pendidikan Kabupaten Bangka Tengah, Data Semester Ganjil/Education Services of Bangka Tengah Regency, Odd Semester Data

Tabel
Table 4.1.13

Jumlah Guru Sekolah Menengah Atas (SMA) Menurut Kecamatan di dan Status Kepegawaian Kabupaten Bangka Tengah, 2020
Number of Senior High School by Subdistrict and Officer Status in Bangka Tengah Regency, 2020

Kecamatan Subdistrict	PNS Civil Servant	Non PNS Non Civil Servant	Jumlah Total
(1)	(2)	(3)	(4)
Koba	28	14	42
Lubuk Besar	20	10	30
Pangkalan Baru	23	19	42
Namang	18	10	28
Sungai Selan	37	14	51
Simpang Katis	-	-	-
Bangka Tengah	126	67	193

Catatan/Note: ¹ Jumlah guru termasuk kepala sekolah dan guru/The total of teachers including headmaster and teacher

Sumber/Source: Dinas Pendidikan Kabupaten Bangka Tengah, Data Semester Ganjil/Education Services of Bangka Tengah Regency, Odd Semester Data

Tabel
Table 4.1.14**Jumlah Guru Sekolah Menengah Kejuruan (SMK) Menurut Kecamatan dan Status Kepegawaian di Kabupaten Bangka Tengah, 2020**
Number of Vocational Senior High School by Subdistrict and Officer Status in Bangka Tengah Regency, 2020

Kecamatan Subdistrict	PNS Civil Servant	Non PNS Non Civil Servant	Jumlah Total
(1)	(2)	(3)	(4)
Koba	55	23	78
Lubuk Besar	-	-	-
Pangkalan Baru	1	15	16
Namang	-	-	-
Sungai Selan	10	8	18
Simpang Katis	37	24	61
Bangka Tengah	103	70	173

Catatan/Note: ¹ Jumlah guru termasuk kepala sekolah dan guru/The total of teachers including headmaster and teacher

Sumber/Source: Dinas Pendidikan Kabupaten Bangka Tengah, Data Semester Ganjil/Education Services of Bangka Tengah Regency, Odd Semester Data

Tabel
Table 4.1.15

Jumlah Guru dan Murid Sekolah Luar Biasa, Paket B dan Paket C Menurut Kecamatan di Kabupaten Bangka Tengah, 2020
Number of Teachers and Pupils of Exceptional School, Package B and C by Subdistrict in Bangka Tengah Regency, 2020

Kecamatan Subdistrict	SLB Exceptional School		Paket B Package B		Paket C Package C	
	Guru Teacher	Murid Pupil	Guru Teacher	Murid Pupil	Guru Teacher	Murid Pupil
(1)	(2)	(3)	(4)	(5)	(6)	(7)
Koba	-	-	25	99	25	135
Lubuk Besar	-	-	28	66	28	116
Pangkalan Baru	-	-	30	104	34	127
Namang	-	-	12	75	12	122
Sungai Selan	-	-	16	63	16	75
Simpang Katis	-	-	-	-	-	-
Bangka Tengah	-	-	111	407	115	575

Catatan/Note: ¹ Jumlah guru termasuk kepala sekolah dan guru/The total of teachers including headmaster and teacher
Sumber/Source: Dinas Pendidikan Kabupaten Bangka Tengah, Data Semester Ganjil/Education Services of Bangka Tengah Regency, Odd Semester Data

Tabel
Table 4.1.16**Jumlah Murid SD Negeri dan Swasta yang Mengikuti Ujian dan yang Lulus Menurut Kecamatan di Kabupaten Bangka Tengah, 2020****Number of State and Private Elementary School Pupils who Followed Test and Graduated by Subdistrict in Bangka Tengah Regency, 2020**

Kecamatan Subdistrict	SD Negeri State Elementary School			SD Swasta Private Elementary School		
	Ujian Test	Lulus Graduated	Persentase Percentage	Ujian Test	Lulus Graduated	Persentase Percentage
(1)	(2)	(3)	(4)	(5)	(6)	(7)
Koba	810	798	98,52	27	27	100,00
Lubuk Besar	569	567	99,65	29	29	100,00
Pangkalan Baru	540	538	99,63	116	116	100,00
Namang	279	279	100,00	-	-	-
Sungai Selan	780	780	100,00	-	-	-
Simpang Katis	533	533	100,00	-	-	-
Bangka Tengah	3 511	3 495	99,54	172	172	100,00

Catatan/Note:

Sumber/Source: Dinas Pendidikan Kabupaten Bangka Tengah, Data Semester Ganjil/Education Services of Bangka Tengah Regency, Odd Semester Data

Tabel 4.1.17
Table

Jumlah Murid SMP Negeri dan Swasta yang Mengikuti Ujian dan yang Lulus Menurut Kecamatan di Kabupaten Bangka Tengah, 2020
Number of State and Private Junior High School Pupils who Followed Test and Graduated by Subdistrict in Bangka Tengah Regency, 2020

Kecamatan Subdistrict	SMP Negeri State Junior High School			SMP Swasta Private Junior High School		
	Ujian Test	Lulus Graduated	Persentase Percentage	Ujian Test	Lulus Graduated	Persentase Percentage
(1)	(2)	(3)	(4)	(5)	(6)	(7)
Koba	290	290	100,00	107	106	99,07
Lubuk Besar	434	433	99,77	-	-	-
Pangkalan Baru	413	411	99,52	32	32	100,00
Namang	302	302	100,00	24	24	100,00
Sungai Selan	489	487	99,59	33	33	100,00
Simpang Katis	472	468	99,15	-	-	-
Bangka Tengah	2 400	2 391	99,63	196	195	99,49

Catatan/Note:

Sumber/Source: Dinas Pendidikan Kabupaten Bangka Tengah, Data Semester Ganjil/Education Services of Bangka Tengah Regency, Odd Semester Data

Tabel
Table 4.1.18

Jumlah Murid SMA Negeri dan Swasta yang Mengikuti Ujian dan yang Lulus Menurut Kecamatan di Kabupaten Bangka Tengah, 2020
Number of State and Private Senior High School Pupils who Followed Test and Graduated by Subdistrict in Bangka Tengah Regency, 2020

Kecamatan Subdistrict	SMA Negeri State Senior High School			SMA Swasta Private Senior High School		
	Ujian Test	Lulus Graduated	Persentase Percentage	Ujian Test	Lulus Graduated	Persentase Percentage
(1)	(2)	(3)	(4)	(5)	(6)	(7)
Koba	221	220	99,55	-	-	-
Lubuk Besar	158	158	100,00	-	-	-
Pangkalan Baru	156	156	100,00	29	29	100,00
Namang	129	129	100,00	-	-	-
Sungai Selan	279	279	100,00	-	-	-
Simpang Katis	-	-	-	-	-	-
Bangka Tengah	943	942	99,89	29	29	100,00

Catatan/Note:

Sumber/Source: Dinas Pendidikan Kabupaten Bangka Tengah, Data Semester Ganjil/Education Services of Bangka Tengah Regency, Odd Semester Data

Tabel
Table 4.1.19

Jumlah Murid SMK Negeri dan Swasta yang Mengikuti Ujian dan yang Lulus Menurut Kecamatan di Kabupaten Bangka Tengah, 2020
Number of State and Private Vocational Senior High School Pupils who Followed Test and Graduated by Subdistrict in Bangka Tengah Regency, 2020

Kecamatan Subdistrict	SMK Negeri State Vocational Senior High School			SMK Swasta Private Vocational Senior High School		
	Ujian Test	Lulus Graduated	Persentase Percentage	Ujian Test	Lulus Graduated	Persentase Percentage
(1)	(2)	(3)	(4)	(5)	(6)	(7)
Koba	361	361	100,00	-	-	-
Lubuk Besar	-	-	-	-	-	-
Pangkalan Baru	245	245	100,00	-	-	-
Namang	-	-	-	-	-	-
Sungai Selan	65	65	100,00	-	-	-
Simpang Katis	237	235	99,16	-	-	-
Bangka Tengah	908	906	99,78	-	-	-

Catatan/Note:

Sumber/Source: Dinas Pendidikan Kabupaten Bangka Tengah, Data Semester Ganjil/Education Services of Bangka Tengah Regency, Odd Semester Data

Tabel
Table 4.1.20

Jumlah Lulusan Murid Sekolah Luar Biasa (SLB), Paket B dan Paket C Menurut Kecamatan di Kabupaten Bangka Tengah, 2020
Number of Graduated Pupils of Exceptional School, Package B and C by Subdistrict in Bangka Tengah Regency, 2020

Kecamatan Subdistrict	SLB Exceptional School		Paket B Package B		Paket C Package C	
	Guru Teacher	Murid Pupil	Guru Teacher	Murid Pupil	Guru Teacher	Murid Pupil
(1)	(2)	(3)	(4)	(5)	(6)	(7)
Koba	-	-	29	22	42	9
Lubuk Besar	-	-	12	6	35	22
Pangkalan Baru	-	-	18	15	19	26
Namang	-	-	14	15	25	16
Sungai Selan	-	-	31	6	26	12
Simpang Katis	-	-	-	-	-	-
Bangka Tengah	-	-	104	64	147	85

Catatan/Note:

Sumber/Source: Dinas Pendidikan Kabupaten Bangka Tengah, Data Semester Ganjil/Education Services of Bangka Tengah Regency, Odd Semester Data

Tabel
Table 4.1.21

Jumlah Siswa Sekolah Dasar (SD) Menurut Usia dan Kecamatan di Kabupaten Bangka Tengah, 2020
Number of Pupils of Elementary School by Age and Subdistrict in Bangka Tengah Regency, 2020

Kecamatan Subdistrict	Usia (tahun) Age (year)			Jumlah Total
	<7	7-12	>12	
(1)	(2)	(3)	(4)	(5)
Koba	643	4 186	90	4 919
Lubuk Besar	556	3 682	80	4 318
Pangkalan Baru	487	3 898	62	4 447
Namang	267	1 533	26	1 826
Sungai Selan	576	3 820	122	4 518
Simpang Katis	405	2 667	155	3 227
Bangka Tengah	2 934	19 786	535	23 255

Catatan/Note:

Sumber/Source: Dinas Pendidikan Kabupaten Bangka Tengah, Data Semester Ganjil/Education Services of Bangka Tengah Regency, Odd Semester Data

Tabel
Table 4.1.22**Jumlah Siswa Sekolah Menengah Pertama (SMP) Menurut Usia dan Kecamatan di Kabupaten Bangka Tengah, 2020**
Number of Pupils of Junior High School by Age and Subdistrict in Bangka Tengah Regency, 2020

Kecamatan Subdistrict	Usia (tahun) Age (year)			Jumlah Total
	<13	13-15	>15	
(1)	(2)	(3)	(4)	(5)
Koba	418	894	24	1 336
Lubuk Besar	412	863	37	1 312
Pangkalan Baru	674	859	20	1 553
Namang	299	608	23	930
Sungai Selan	648	936	24	1 608
Simpang Katis	341	857	48	1 246
Bangka Tengah	2 792	5 017	176	7 985

Catatan/Note:

Sumber/Source: Dinas Pendidikan Kabupaten Bangka Tengah, Data Semester Ganjil/Education Services of Bangka Tengah Regency, Odd Semester Data

Tabel
Table 4.1.23

Jumlah Siswa Sekolah Menengah Atas (SMA) Menurut Usia dan Kecamatan di Kabupaten Bangka Tengah, 2020
Number of Pupils of Senior High School by Age and Subdistrict in Bangka Tengah Regency, 2020

Kecamatan Subdistrict	Usia (tahun) Age (year)			Jumlah Total
	<16	16-18	>18	
(1)	(2)	(3)	(4)	(5)
Koba	2	638	66	706
Lubuk Besar	129	371	84	584
Pangkalan Baru	127	459	46	632
Namang	123	358	23	504
Sungai Selan	92	905	25	1 022
Simpang Katis	-	-	-	-
Bangka Tengah	473	2 731	244	3 448

Catatan/Note:

Sumber/Source: Dinas Pendidikan Kabupaten Bangka Tengah, Data Semester Ganjil/Education Services of Bangka Tengah Regency, Odd Semester Data

Tabel
Table 4.1.24**Jumlah Siswa Sekolah Menengah Kejuruan (SMK) Menurut Usia dan Kecamatan di Kabupaten Bangka Tengah, 2020**
Number of Pupils of Vocational Senior High School by Age and Subdistrict in Bangka Tengah Regency, 2020

Kecamatan Subdistrict	Usia (tahun) Age (year)			Jumlah Total
	<16	16-18	>18	
(1)	(2)	(3)	(4)	(5)
Koba	151	980	205	1 336
Lubuk Besar	-	-	-	-
Pangkalan Baru	244	704	42	990
Namang	-	-	-	-
Sungai Selan	49	163	32	244
Simpang Katis	140	723	80	943
Bangka Tengah	584	2 570	359	3 513

Catatan/Note:

Sumber/Source: Dinas Pendidikan Kabupaten Bangka Tengah, Data Semester Ganjil/Education Services of Bangka Tengah Regency, Odd Semester Data

Tabel
Table 4.1.25

Jumlah Siswa SD/MI/Paket A Usia 7-12 Tahun Menurut Kecamatan di Kabupaten Bangka Tengah, 2020
Number of Elementary School Student 7-12 Years Old by Subdistrict in Bangka Tengah Regency, 2020

Kecamatan Subdistrict	Jumlah Siswa Usia 7-12 Tahun Number of Student 7-12 Years Old			Jumlah Total
	SD	MI	Paket A	
(1)	(2)	(3)	(4)	(5)
Koba	4 919	196	16	5 131
Lubuk Besar	3 682	-	-	3 682
Pangkalan Baru	3 898	-	-	3 898
Namang	1 533	377	-	1 910
Sungai Selan	3 820	110	-	3 930
Simpang Katis	2 667	-	-	2 667
Bangka Tengah	20 519	683	16	21 218

Catatan/Note:

Sumber/Source: Dinas Pendidikan Kabupaten Bangka Tengah, Data Semester Ganjil/Education Services of Bangka Tengah Regency, Odd Semester Data

Tabel 4.1.26 Jumlah Siswa SMP/MTs/Paket B Usia 13-15 Tahun Menurut Kecamatan di Kabupaten Bangka Tengah, 2020
Number of Junior High School Student 13-15 Years Old by Subdistrict in Bangka Tengah Regency, 2020

Kecamatan Subdistrict	Jumlah Siswa Usia 13-15 Tahun Number of Student 13-15 Years Old			Jumlah Total
	SMP	MTs	Paket B	
(1)	(2)	(3)	(4)	(5)
Koba	894	326	11	1 231
Lubuk Besar	863	143	8	1 014
Pangkalan Baru	859	352	6	1 217
Namang	608	302	3	913
Sungai Selan	936	151	1	1 088
Simpang Katis	857	-	-	857
Bangka Tengah	5 017	1 274	29	6 320

Catatan/Note:

Sumber/Source: Dinas Pendidikan Kabupaten Bangka Tengah, Data Semester Ganjil/Education Services of Bangka Tengah Regency, Odd Semester Data

Tabel
Table 4.1.27**Jumlah Siswa SMA/MA/Paket C Usia 15-17 Tahun Menurut Kecamatan di Kabupaten Bangka Tengah, 2020**
Number of Senior High School Student 13-15 Years Old by Subdistrict in Bangka Tengah Regency, 2020

Kecamatan Subdistrict	Jumlah Siswa Usia 15-17 Tahun Number of Student 15-17 Years Old			Jumlah Total
	SMA	MA	Paket C	
(1)	(2)	(3)	(4)	(5)
Koba	638	980	161	28
Lubuk Besar	371	-	31	32
Pangkalan Baru	459	704	203	31
Namang	358	-	-	15
Sungai Selan	905	163	172	17
Simpang Katis	-	723	100	-
Bangka Tengah	2 731	2 570	667	123

Catatan/Note:

Sumber/Source: Dinas Pendidikan Kabupaten Bangka Tengah, Data Semester Ganjil/Education Services of Bangka Tengah Regency, Odd Semester Data

Tabel
Table 4.1.28**Perbandingan Persentase Kelulusan Murid SD/SMP/SMA Negeri Menurut Kecamatan di Kabupaten Bangka Tengah, 2020***Comparison of People Graduated Percentage of State Elementary School/State Junior High School/State Senior High School by Subdistrict in Bangka Tengah Regency, 2020*

Kecamatan Subdistrict	SD Elementary School	SMP Junior High School	SMA Senior High School
(1)	(2)	(3)	(4)
Koba	98,52	100,00	99,55
Lubuk Besar	99,65	99,77	100,00
Pangkalan Baru	99,63	99,52	100,00
Namang	100,00	100,00	100,00
Sungai Selan	100,00	99,59	100,00
Simpang Katis	100,00	99,15	-
Bangka Tengah	99,63	99,67	83,26

Catatan/Note:

Sumber/Source: Dinas Pendidikan Kabupaten Bangka Tengah, Data Semester Ganjil/Education Services of Bangka Tengah Regency, Odd Semester Data

Tabel
Table 4.1.29

Persentase Penduduk Usia 7-24 Tahun Menurut Jenis Kelamin, Kelompok Umur Sekolah, dan Partisipasi Sekolah di Kabupaten Bangka Tengah, 2020
Percentage of Population Aged 7-24 Years Old by Sex, Age Group, dan School Participation in Bangka Tengah Regency, 2020

Jenis Kelamin, Kelompok Umur Sekolah <i>Sex, Age School Group</i>	Partisipasi Sekolah/School Participation		
	Tidak/Belum Pernah Sekolah <i>Not/Never Attending School</i>	Masih Sekolah <i>Attending School</i>	Tidak Sekolah Lagi <i>Not Attending School Anymore</i>
(1)	(2)	(3)	(4)
Laki-laki/Male			
7-12	0,45%	99,55%	0,00%
13-15	0,00%	91,90%	8,10%
16-18	0,00%	68,44%	31,56%
19-24	1,89%	9,48%	88,63%
7-24	0,76%	64,11%	35,13%
Perempuan/Female			
7-12	0,00%	100,00%	0,00%
13-15	0,00%	91,08%	8,92%
16-18	0,00%	65,69%	34,31%
19-24	1,39%	17,51%	81,10%
7-24	0,48%	64,39%	35,13%
Laki-laki + Perempuan/Male+Female			
7-12	0,24%	99,76%	0,00%
13-15	0,00%	91,51%	8,49%
16-18	0,00%	67,15%	32,85%
19-24	1,64%	13,41%	84,95%
7-24	0,63%	64,24%	35,13%

Catatan/Note:

Sumber/Source: BPS, Survei Sosial Ekonomi Nasional (Susenas)/BPS-Statistics Indonesia, National Socioeconomic Survey

Tabel 4.1.30 Persentase Penduduk Berumur 15 Tahun ke Atas yang Melek Huruf Menurut Kelompok Umur di Kabupaten Bangka Tengah, 2019 dan 2020
Table 4.1.30 Percentage of Literate People Aged 15 Years and Over by Age Group in Bangka Tengah Regency, 2019 and 2020

Kelompok Umur Age Group	2019	2020
(1)	(2)	(3)
15–19	10,86	12,65
20–24	10,67	13,02
25–29	10,44	12,79
30–34	14,16	11,96
35–39	14,34	10,82
40–44	9,72	9,82
45–49	10,25	8,63
50+	19,57	20,30
Jumlah/Total	100,00	100,00
15–24	21,53	24,49
15–44	70,18	67,79
15+	100,00	95,39
45+	29,82	27,60

Catatan/Note: ...

Sumber/Source: BPS, Survei Sosial Ekonomi Nasional (Susenas)/BPS-Statistics Indonesia, National Socioeconomic Survey

Tabel 4.1.31
Table

Jumlah Siswa Putus Sekolah SD/MI Menurut Kecamatan di Kabupaten Bangka Tengah, 2020
Number of Dropout for Elementary School by Subdistrict in Bangka Tengah Regency, 2020

Kecamatan Subdistrict	Jumlah Siswa Number of Student		Jumlah Total	Siswa Putus Sekolah Student Dropped Out		Jumlah Total
	SD	MI		SD	MI	
(1)	(2)	(3)	(4)	(5)	(6)	(7)
Koba	4 919	196	5 115	7	2	9
Lubuk Besar	4 318	-	4 318	24	-	24
Pangkalan Baru	4 447	220	4 667	5	-	5
Namang	1 826	416	2 242	1	-	1
Sungai Selan	4 518	134	4 652	8	-	8
Simpang Katis	3 227	-	3 227	14	-	14
Bangka Tengah	23 255	966	24 221	59	2	61

Catatan/Note:

Sumber/Source: Dinas Pendidikan Kabupaten Bangka Tengah, Data Semester Ganjil/Education Services of Bangka Tengah Regency, Odd Semester Data

Tabel
Table 4.1.32**Jumlah Siswa Putus Sekolah SMP/MTs Menurut Kecamatan di Kabupaten Bangka Tengah, 2020**
Number of Dropout for Junior High School by Subdistrict in Bangka Tengah Regency, 2020

Kecamatan Subdistrict	Jumlah Siswa Number of Student		Jumlah Total	Siswa Putus Sekolah Student Dropped Out		Jumlah Total
	SMP	MTs		SMP	MTs	
(1)	(2)	(3)	(4)	(5)	(6)	(7)
Koba	1 336	434	1 770	1	2	3
Lubuk Besar	1 312	196	1 508	6	-	6
Pangkalan Baru	1 553	525	2 078	10	1	11
Namang	930	384	1 314	2	-	2
Sungai Selan	1 608	207	1 815	9	-	9
Simpang Katis	1 246	-	1 246	9	-	9
Bangka Tengah	7 985	1 746	9 731	37	3	40

Catatan/Note:

Sumber/Source: Dinas Pendidikan Kabupaten Bangka Tengah, Data Semester Ganjil/Education Services of Bangka Tengah Regency, Odd Semester Data

Tabel
Table 4.1.33**Jumlah Siswa Putus Sekolah SMA/MA Menurut Kecamatan di Kabupaten Bangka Tengah, 2020**
Number of Dropout for Senior High School by Subdistrict in Bangka Tengah Regency, 2020

Kecamatan Subdistrict	Jumlah Siswa Number of Student			Jumlah Total	Siswa Putus Sekolah Student Dropped Out			Jumlah Total
	SMA	SMK	MA		SMA	SMK	MA	
(1)	(2)	(3)	(4)	(5)	(6)	(7)	(8)	(9)
Koba	706	1 335	211	2 252	5	33	7	45
Lubuk Besar	584	-	37	621	4	-	-	4
Pangkalan Baru	726	990	298	2 014	4	31	4	39
Namang	504	-	-	504	8	-	-	8
Sungai Selan	1 025	244	-	1 269	9	21	-	30
Simpan Katis	-	943	-	943	-	19	-	19
Bangka Tengah	3 545	3 512	546	7 603	30	104	11	145

Catatan/Note:

Sumber/Source: Dinas Pendidikan Kabupaten Bangka Tengah, Data Semester Ganjil/Education Services of Bangka Tengah Regency, Odd Semester Data

Tabel
Table 4.1.34

Jumlah Desa¹/Kelurahan yang Memiliki Fasilitas Sekolah Menurut Kecamatan dan Tingkat Pendidikan di Kabupaten Bangka Tengah, 2014– 2020
Number of Villages¹/Urban Village Having Educational Facilities by Subdistrict and Educational Level in Bangka Tengah Regency, 2014– 2020

Kecamatan Subdistrict	SD Primary School		
	2014	2019	2020
(1)	(2)	(3)	(4)
Koba	10	11	16
Lubuk Besar	9	9	18
Pangkalan Baru	11	12	17
Namang	7	7	9
Sungai Selan	13	13	23
Simpang Katis	10	10	12
Bangka Tengah	60	62	95

Bersambung /Continued

Lanjutan Tabel/*Continued Table* 4.1.34

Kecamatan <i>Subdistrict</i>	SMP <i>Junior High School</i>		
	2014	2019	2020
(1)	(5)	(6)	(7)
Koba	5	5	4
Lubuk Besar	3	4	3
Pangkalan Baru	3	5	5
Namang	3	4	3
Sungai Selan	6	8	7
Simpang Katis	4	4	4
Bangka Tengah	24	30	26

Bersambung /*Continued*

Lanjutan Tabel/*Continued Table* 4.1.34

Kecamatan Subdistrict	SMA Senior High School		
	2014	2019	2020
(1)	(8)	(9)	(10)
Koba	2	2	1
Lubuk Besar	1	2	1
Pangkalan Baru	2	4	3
Namang	1	1	1
Sungai Selan	2	2	2
Simpang Katis	-	1	-
Bangka Tengah	8	12	8

Bersambung /*Continued*

Lanjutan Tabel/*Continued Table* 4.1.34

Kecamatan <i>Subdistrict</i>	SMK <i>Vocational School</i>		
	2014	2019	2020
(1)	(11)	(12)	(13)
Koba	2	2	2
Lubuk Besar	-	-	-
Pangkalan Baru	1	1	1
Namang	-	-	-
Sungai Selan	-	1	1
Simpang Katis	1	1	1
Bangka Tengah	4	5	5

Bersambung /*Continued*

Lanjutan Tabel/*Continued Table 4.1.34*

Kecamatan <i>Subdistrict</i>	Perguruan Tinggi <i>University</i>		
	2014	2019	2020
(1)	(14)	(15)	(16)
Koba	-	-	-
Lubuk Besar	-	-	-
Pangkalan Baru	3	3	3
Namang	-	-	-
Sungai Selan	-	-	-
Simpang Katis	-	-	-
Bangka Tengah	3	3	3

Catatan/*Note*: ¹ Desa pada tabel ini termasuk Unit Permukiman Transmigrasi (UPT) yang masih dibina oleh kementerian terkait dan nagari di Provinsi Sumatera Barat/*Villages in this table include Transmigration Settlement Unit which is still fostered by the relevant ministries and the nagari in the Province of Sumatera Barat*

Sumber/*Source*: BPS, Pendataan Potensi Desa (Podes)/ *BPS-Statistics Indonesia, Village Potential Data Collection*

Tabel
Table 4.1.35

Jumlah Taman Penitipan Anak, Kelompok Bermain, PAUD, dan Satuan PAUD Sejenis di Kabupaten Bangka Tengah, 2018-2020
Number of Child Care Par, Play Group, Early Childhood Education, and Similar Early Child Labor Unit in Bangka Tengah Regency, 2018-2020

Kategori Category	2018		2019		2020	
	Sekolah Schools	Murid Student	Sekolah Schools	Murid Student	Sekolah Schools	Murid Student
(1)	(2)	(3)	(4)	(5)	(6)	(7)
Taman Penitipan Anak (TPA)/Child Care Park	11	202	9	209	9	164
Kelompok Bermain/ Playing Group	67	1 989	59	1 673	55	1 726
PAUD/Early Childhood Education Programs	65	3 311	168	3 602	160	3 292
Satuan PAUD Sejenis (SPS)/Similar Early Childhood Unit	36	1 164	32	993	28	904
Bangka Tengah	179	6 666	268	6 477	252	6 086

Catatan/Note:

Sumber/Source: Dinas Pendidikan Kabupaten Bangka Tengah, Data bulan Juli/Education Services of Bangka Tengah Regency, Data of July

Tabel 4.1.36 Jumlah Ruang Kelas Taman Kanak-Kanak Menurut Kondisi di Kabupaten Bangka Tengah, 2020
Number of Kindergarten Classroom by Its Condition in Bangka Tengah Regency, 2020

Kecamatan Subdistrict	Kondisi Ruang Kelas Classroom Condition			Jumlah Total
	Baik Good	Rusak Ringan Minor Damaged	Rusak Berat Damaged	
(1)	(2)	(3)	(4)	(5)
Koba	31	4	6	41
Lubuk Besar	11	3	1	15
Pangkalan Baru	21	8	2	31
Namang	14	10	3	27
Sungai Selan	42	6	-	48
Simpang Katis	23	6	5	34
Bangka Tengah	142	37	17	196

Catatan/Note:

Sumber/Source: Dinas Pendidikan Kabupaten Bangka Tengah, Data Semester Ganjil/Education Services of Bangka Tengah Regency, Odd Semester Data

Tabel
Table 4.1.37

Jumlah Kursus-Kursus yang Diselenggarakan Bidang Pendidikan Masyarakat Kanwil Dinas Pendidikan dan Swasta di Kabupaten Bangka Tengah, 2020
Number of Courses that Organized by Society Education in Education Services and Private in Bangka Tengah Regency, 2020

Kecamatan <i>Subdistrict</i>	Penyelenggara <i>Organizer</i>		Jumlah <i>Total</i>
	Dinas Pendidikan <i>Education Services</i>	Swasta <i>Private</i>	
(1)	(2)	(3)	(4)
Koba	-	2	2
Lubuk Besar	-	-	-
Pangkalan Baru	-	1	1
Namang	-	-	-
Sungai Selan	-	-	-
Simpang Katis	-	-	-
Bangka Tengah	-	3	3

Catatan/Note:

Sumber/Source: Dinas Pendidikan Kabupaten Bangka Tengah/Education Services of Bangka Tengah Regency

Tabel 4.1.38 Jumlah Gelanggang/Balai Pemuda (selain milik swasta) di Kabupaten Bangka Tengah, 2020
The Number of Venue/Youth Center (except the private property) in Bangka Tengah Regency, 2020

Kecamatan Subdistrict	Gedung/Balai Remaja Venue/Youth Center	Jumlah Total
(1)	(2)	(3)
Koba	14	13
Lubuk Besar	13	13
Pangkalan Baru	11	11
Namang	9	9
Sungai Selan	8	8
Simpang Katis	7	7
Bangka Tengah	62	61

Catatan/Note:

Sumber/Source: Dinas Kebudayaan, Pariwisata, Kepemudaan dan Olahraga Kabupaten Bangka Tengah/Department of Culture, Tourism, Youth and Sports of Bangka Tengah Regency

Tabel
Table 4.1.39**Jumlah Sarana dan Prasarana Olahraga Menurut Kondisi di Kabupaten Bangka Tengah, 2020**
Number of Sports Facilities and Infrastructures by Subdistrict in Bangka Tengah Regency, 2020

Kecamatan Subdistrict	Lapangan Olahraga/Sport Field						
	Sepak Bola Foot Ball	Tenis, Tennis Meja Tennis, Table Tennis	Volly Volley	Basket Basket Ball	Bulu Tangkis Badminton	Golf Golf	Kolam Renang Swimming Pool
(1)	(2)	(3)	(4)	(5)	(6)	(7)	(8)
Koba	16	4	38	12	28	-	1
Lubuk Besar	20	-	20	3	14	-	-
Pangkalan Baru	8	-	11	6	5	-	-
Namang	12	-	16	4	6	-	-
Sungai Selan	18	-	22	-	18	-	-
Simpang Katis	16	1	28	-	16	-	-
Bangka Tengah	90	5	135	25	87	-	1

Catatan/Note:

Sumber/Source: Dinas Kebudayaan, Pariwisata, Kepemudaan dan Olahraga Kabupaten Bangka Tengah/Department of Culture, Tourism, Youth and Sports of Bangka Tengah Regency

Tabel 4.1.40 Rasio Lapangan Olahraga per 1000 Penduduk di Kabupaten Bangka Tengah, 2020
Table *Field Sport Exercises Ratio per 1000 Population by Subdistrict in Bangka Tengah Regency, 2020*

Kecamatan Subdistrict	Jumlah Lapangan Olahraga Number of Field Sport Exercise	Persentase (%) Percentage
(1)	(2)	(3)
Koba	99	26,83
Lubuk Besar	60	16,26
Pangkalan Baru	35	9,49
Namang	39	10,57
Sungai Selan	63	17,07
Simpang Katis	73	19,78
Bangka Tengah	369	100,00

Catatan/Note:

Sumber/Source: Dinas Kebudayaan, Pariwisata, Kepemudaan dan Olahraga Kabupaten Bangka Tengah/Department of Culture, Tourism, Youth and Sports of Bangka Tengah Regency

4.2 KESEHATAN HEALTH

Tabel 4.2.1 **Jumlah Desa¹/Kelurahan Yang Memiliki Sarana Kesehatan Menurut Kecamatan di Kabupaten Bangka Tengah, 2014–2020**
Number of Villages¹ Having Health Facilities by Subdistrict in Bangka Tengah Regency, 2014-2020

Kecamatan Subdistrict	Rumah Sakit Hospital		
	2014	2019	2020
(1)	(2)	(3)	(4)
Koba	1	1	1
Lubuk Besar	-	-	-
Pangkalan Baru	-	1	1
Namang	-	-	-
Sungai Selan	-	-	-
Simpang Katis	-	-	-
Bangka Tengah	1	2	2

Bersambung /Continued

Lanjutan Tabel/*Continued Table 4.2.1*

Kecamatan <i>Subdistrict</i>	Rumah Sakit Bersalin <i>Maternity Hospital</i>		
	2014	2019	2020
(1)	(5)	(6)	(7)
Koba	–	–	–
Lubuk Besar	–	–	–
Pangkalan Baru	–	–	–
Namang	–	–	–
Sungai Selan	–	–	–
Simpang Katis	–	–	–
Bangka Tengah	–	–	–

Bersambung /Continued

Lanjutan Tabel/*Continued Table 4.2.1*

Kecamatan <i>Subdistrict</i>	Poliklinik <i>Polyclinic</i>		
	2014	2019	2020
(1)	(8)	(9)	(10)
Koba	–	–	–
Lubuk Besar	–	–	–
Pangkalan Baru	1	1	2
Namang	–	–	–
Sungai Selan	–	–	–
Simpan Katis	1	1	1
Bangka Tengah	2	2	3

Bersambung /Continued

Lanjutan Tabel/*Continued Table 4.2.1*

Kecamatan Subdistrict	Puskesmas Public Health Center		
	2014	2019	2020
(1)	(11)	(12)	(13)
Koba	1	1	1
Lubuk Besar	1	2	2
Pangkalan Baru	2	2	2
Namang	1	1	1
Sungai Selan	2	2	2
Simpang Katis	1	1	1
Bangka Tengah	8	9	9

Bersambung /Continued

Lanjutan Tabel/*Continued Table 4.2.1*

Kecamatan <i>Subdistrict</i>	Puskesmas Pembantu <i>Subsidiary of Public Health Center</i>		
	2014	2019	2020
(1)	(14)	(15)	(16)
Koba	-	-	-
Lubuk Besar	2	-	-
Pangkalan Baru	1	-	-
Namang	3	-	-
Sungai Selan	8	-	-
Simpang Katis	3	-	-
Bangka Tengah	17	-	-

Bersambung /Continued

Lanjutan Tabel/*Continued Table 4.2.1*

Kecamatan Subdistrict	Apotek Pharmacy		
	2014	2019	2020
(1)	(17)	(18)	(19)
Koba	2	4	9
Lubuk Besar	1	–	-
Pangkalan Baru	1	4	7
Namang	-	–	1
Sungai Selan	-	1	2
Simpang Katis	1	1	2
Bangka Tengah	5	10	21

Catatan/Note: ¹ Desa pada tabel ini termasuk Unit Permukiman Transmigrasi (UPT) yang masih dibina oleh kementerian terkait dan nagari di Provinsi Sumatera Barat/*Villages in this table include Transmigration Settlement Unit which is still fostered by the relevant ministries and the nagari in the Province of Sumatera Barat*

Sumber/Source: BPS, Pendataan Potensi Desa (Podes)/BPS-Statistics Indonesia, Village Potential Data Collecting

Tabel
Table 4.2.2**Jumlah Fasilitas Kesehatan Menurut Kecamatan di Kabupaten Bangka Tengah, 2020**
Number of Health Facilities by Subdistrict in Bangka Tengah Regency, 2020

Kecamatan Subdistrict	Rumah Sakit Hospital	Rumah Bersalin Maternity Hospital	Puskesmas Public Health Center	Posyandu Maternal and Child Health Center
(1)	(2)	(3)	(4)	(5)
Koba	1	-	1	-
Lubuk Besar	-	-	2	-
Pangkalan Baru	1	-	2	-
Namang	-	-	1	-
Sungai Selan	-	-	2	-
Simpang Katis	-	-	1	-
Bangka Tengah	2	-	9	-

Bersambung /Continued

Lanjutan Tabel/*Continued Table 4.2.2*

Kecamatan <i>Subdistrict</i>	Klinik/Balai Kesehatan <i>Clinic/Health Center</i>	Pustu <i>Helper Local Government Clinic</i>	Apotik <i>Pharmacy</i>	Pedagang Besar Farmasi <i>Pharmaceutical Wholesalers</i>
(1)	(6)	(7)	(8)	(9)
Koba	1	2	11	-
Lubuk Besar	-	2	12	-
Pangkalan Baru	2	1	12	1
Namang	-	3	6	-
Sungai Selan	-	8	14	-
Simpang Katis	1	3	1-	-
Bangka Tengah	4	19	65	1

Catatan/*Note:*Sumber/*Source:* Dinas Kesehatan Kabupaten Bangka Tengah/*Health Services of Bangka Tengah Regency*

Tabel
Table 4.2.3

Jumlah Rumah Sakit Umum, Rumah Sakit Khusus, Rumah Sakit/Rumah Bersalin, Puskesmas, Klinik/Balai Kesehatan, Posyandu, dan Polindes Menurut Kecamatan di Kabupaten Bangka Tengah, 2019 dan 2020

Number of General Hospital, Special Hospital, Maternity Hospital and Public Health Center, Medical Clinic, Integrated Service Post, Village maternity Cottage by Subdistrict in Bangka Tengah Regency, 2019 and 2020

Kecamatan Subdistrict	Rumah Sakit Umum General Hospital		Rumah Sakit Khusus Special Hospital	
	2019	2020	2019	2020
(1)	(2)	(3)	(4)	(5)
Koba	1	1	-	-
Lubuk Besar	-	-	-	-
Pangkalan Baru	1	1	-	-
Namang	-	-	-	-
Sungai Selan	-	-	-	-
Simpang Katis	-	-	-	-
Bangka Tengah	2	2	-	-

Bersambung /Continued

Lanjutan Tabel/*Continued Table 4.2.3*

Kecamatan Subdistrict	Rumah Sakit Bersalin/ Rumah Bersalin Maternity Hospital		Puskesmas Public Health Center	
	2019	2020	2019	2020
(1)	(6)	(7)	(8)	(9)
Koba	–	–	1	1
Lubuk Besar	–	–	2	2
Pangkalan Baru	–	–	2	2
Namang	–	–	1	1
Sungai Selan	–	–	2	2
Simpang Katis	–	–	1	1
Bangka Tengah	–	–	9	9

Bersambung /Continued

Lanjutan Tabel/*Continued Table* 4.2.3

Kecamatan <i>Subdistrict</i>	Klinik/Balai Kesehatan <i>Medical Clinic</i>		Posyandu <i>Integrated Service Post</i>		Polindes <i>Village Maternity Cottage</i>	
	2019	2020	2019	2020	2019	2020
(1)	(10)	(11)	(12)	(13)	(14)	(15)
Koba	1	1	11	11	2	2
Lubuk Besar	-	-	12	12	2	2
Pangkalan Baru	2	2	12	12	1	1
Namang	-	-	6	6	3	3
Sungai Selan	-	-	14	14	8	8
Simpan Katis	1	1	10	10	3	3
Bangka Tengah	4	4	65	65	19	19

Catatan/*Note*:Sumber/*Source*: Dinas Kesehatan Kabupaten Bangka Tengah/*Health Services of Bangka Tengah Regency*

Tabel 4.2.4 Jumlah Tenaga Kesehatan Menurut Kecamatan di Kabupaten Bangka Tengah, 2020
Table Number of Medical Personnel by Subdistrict in Bangka Tengah Regency, 2020

Kecamatan Subdistrict	Dokter Doctor	Perawat Nurse	Bidan Midwife	Farmasi Pharmaceutical	Ahli Gizi Nutritionist
(1)	(2)	(3)	(4)	(5)	(6)
Koba	7	12	21	3	1
Lubuk Besar	4	21	29	4	4
Pangkalan Baru	8	25	22	5	3
Namang	4	13	10	3	2
Sungai Selan	11	32	29	4	3
Simpang Katis	4	11	16	2	1
Bangka Tengah	38	114	127	21	14

Catatan/Note:

Sumber/Source: Dinas Kesehatan Kabupaten Bangka Tengah/Health Services of Bangka Tengah Regency

Tabel
Table 4.2.5**Jumlah Tenaga Kesehatan Menurut Unit Kerja di Kabupaten
Bangka Tengah, 2020**
*Number of Health Personnel by Work Unit in Bangka Tengah
Regency, 2020*

Unit Kerja Work Unit	Tenaga Kesehatan Health Personnel					
	Tenaga Medis Medical Personnel	Tenaga Keperawatan Nursing Personnel			Tenaga Kefarmasian Pharmacy Personnel	
		Perawat Nurse	Perawat Gigi Dental	Tenaga Kebidanan Midwifery Personnel	Tenaga Teknis Kefarmasian Pharmaceu- tical Engineering Personnel	Apoteker Pharmacist
(1)	(2)	(3)	(4)	(5)	(6)	(7)
Koba	7	11	2	21	1	2
Lubuk Besar	3	14	2	19	1	1
Perlang	1	7	2	10	1	1
Pangkalan Baru	4	10	2	13	1	1
Benteng	4	16	2	9	2	1
Namang	4	13	2	10	2	1
Sungai Selan	8	24	1	20	1	1
Lampur	3	9	2	9	1	1
Simpang Katis	4	11	1	16	1	1
RSUD BANGKA TENGAH	16	130	12	34	13	10
RS SILOAM	11	48	12	8	2	6
Bangka Tengah	65	293	40	169	26	26

Bersambung /Continued

Lanjutan Tabel/*Continued Table 4.2.5*

Unit Kerja <i>Work Unit</i>	Tenaga Kesehatan <i>Health Personnel</i>					
	Kesehatan Masyarakat <i>Public Health</i>	Kesehatan Lingkungan <i>Environmental Health</i>	Tenaga Gizi <i>Nutritionist</i>	Tenaga Keterampilan <i>Therapist</i>	Teknisi Medis <i>Medical Technician</i>	Tenaga Kesehatan Lainnya <i>Other Health Personnel</i>
(1)	(8)	(9)	(10)	(11)	(12)	(13)
Koba	3	2	1	-	4	-
Lubuk Besar	2	2	2	-	3	-
Perlang	5	1	2	-	2	-
Pangkalan Baru	2	2	1	-	5	-
Benteng	3	2	2	-	4	-
Namang	4	2	2	-	3	-
Sungai Selan	6	2	2	-	4	-
Lampur	2	2	1	-	3	-
Simpang Katis	3	2	1	-	4	-
RSUD BANGKA TENGAH	9	5	6	4	15	-
RS SILOAM	0	1	2	5	2	-
Bangka Tengah	39	23	22	9	49	-

Catatan/*Note:*Sumber/*Source:* Dinas Kesehatan Kabupaten Bangka Tengah/*Health Services of Bangka Tengah Regency*

Tabel
Table 4.2.6

Jumlah Dokter Spesialis, Dokter Umum, dan Dokter Gigi Menurut Sarana Pelayanan Kesehatan di Kabupaten Bangka Tengah, 2020
Number of Specialist Doctor, Generalist Doctor, and Dentist by Health Service Facilities in Bangka Tengah Regency, 2020

Sarana Pelayanan Kesehatan <i>Health Service Facilities</i>	Dokter Spesialis <i>Specialist Doctor</i>	Dokter Umum <i>Generalist Doctor</i>	Dokter Gigi <i>Dentist</i>
(1)	(2)	(3)	(4)
Puskesmas <i>Public Health Center</i>	-	38	10
Rumah Sakit/ <i>Hospital</i> (RSUD BANGKA TENGAH DAN RS SILOAM)	36	27	5
Mitra	-	10	-
Bangka Tengah	36	75	15

Catatan/*Note:*

Sumber/*Source:* Dinas Kesehatan Kabupaten Bangka Tengah/*Health Services of Bangka Tengah Regency*

Tabel 4.2.7 **Jumlah Tenaga Kerja Menurut Jenis Tenaga Kesehatan di RSUD Bangka Tengah, 2020**
Number of Worker by Type of Health Workers in Regional Public Hospital in Bangka Tengah General Hospital, 2020

Tenaga Kesehatan <i>Type of Health Workers</i>	PNS		Honor		Mitra Spesialis	Jumlah Total
	PNS	CPNS	Honor	PTT		
(1)	(2)	(3)	(4)	(5)	(6)	(7)
Tenaga Medis/Dokter Spesialis	9	-	-	-	5	14
Tenaga Medis/Dokter Umum	5	-	11	-	-	16
Tenaga Medis/Dokter gigi	2	-	-	-	-	2
Perawat (Nurse)	81	49	-	-	-	130
Bidan (Midwives)	26	8	-	-	-	34
Farmasi (Pharmacy)	17	6	-	-	-	23
Tenaga Kesehatan Lainnya	5	-	-	-	-	5
Tenaga Non Kesehatan	7	59	-	-	-	66
Pejabat struktural	11	-	-	-	-	11
Bangka Tengah	163	122	11	-	5	301

Catatan/Note:

Sumber/Source: Dinas Kesehatan Kabupaten Bangka Tengah/Health Services of Bangka Tengah Regency

Tabel
Table 4.2.8**Jumlah Kasus 10 Penyakit Terbanyak di Kabupaten Bangka Tengah, 2020**
Number of Cases of The 10 Most Diseases in Bangka Tengah Regency, 2020

Jenis Penyakit <i>Types of Diseases</i>	Laki-laki <i>Male</i>	Perempuan <i>Female</i>	Jumlah Kasus <i>Number of Cases</i>
(1)	(2)	(3)	(4)
ISPA	4 770	5 610	12 531
Hipertensi	4 051	4 454	7 015
Penyakit Lain pada Saluran Bagian Atas	2 143	2 650	3 464
Dyspepsia	1 776	1 560	2 653
Penyakit pada sistem otot dan jaringan pengikat	1 671	1 150	3 207
Demam	600	654	4 703
Penyakit Pulpa dan Jaringan Periapikal	1 496	1 700	3 762
DM	2 067	1 470	3 523
Gastritis	1 538	1 125	1 393
Diare	2 302	1 980	1 425
Bangka Tengah	22 414	22 353	43 676

Catatan/Note:

Sumber/Source: Dinas Kesehatan Kabupaten Bangka Tengah/Health Services of Bangka Tengah Regency

Tabel
Table 4.2.9

Jumlah Kasus HIV/AIDS, IMS, DBD, Diare, TB, dan Malaria Menurut Kecamatan di Kabupaten Bangka Tengah, 2020
Number of Cases of HIV/AIDS, Sexually Transmitted Infection, Dengue Fever, Diarrhea, Tuberculosis (TB) and Malaria by Subdistrict in Bangka Tengah Regency, 2020

Kecamatan Subdistrict	HIV	AIDS	IMS Sexually Transmitted Infection	DBD Dengue Fever	Diare Diarrhea	TB Tuber- culosis	Malaria
(1)	(2)	(3)	(4)	(5)	(6)	(7)	(8)
Koba	2	2	-	52	249	60	-
Lubuk Besar	-	-	-	8	443	41	-
Pangkalan Baru	2	-	3	52	378	67	3
Namang	-	-	-	15	269	30	-
Sungai Selan	2	-	3	35	256	35	2
Simpang Katis	-	-	-	46	134	16	-
Bangka Tengah	6	2	6	208	1 729	249	5

Catatan/Note:

Sumber/Source: Dinas Kesehatan Kabupaten Bangka Tengah/Health Services of Bangka Tengah Regency

Tabel
Table 4.2.10**Jumlah Kunjungan Rawat Jalan, Rawat Inap, dan Kunjungan Gangguan Jiwa di Sarana Pelayanan Kesehatan Kabupaten Bangka Tengah, 2020**
Number of Outpatient, Inpatient and Mental Disorders Visits in Health Service Facilities of Bangka Tengah Regency, 2020

Sarana Pelayanan Kesehatan <i>Health Service Facilities</i>	Jumlah Kunjungan <i>Number of Visitors</i>		Kunjungan Gangguan Jiwa <i>Mental Disorders Visits</i>
	Rawat Jalan <i>Inpatient</i>	Rawat Inap <i>Outpatient</i>	
(1)	(2)	(3)	(4)
Puskesmas Koba	20 513	-	63
Puskesmas Lubuk Besar	13 618	18	28
Puskesmas Pangkalan Baru	8 216	-	40
Puskesmas Benteng	10 532	-	39
Puskesmas Namang	11 805	-	32
Puskesmas Sungai Selan	7 830	129	32
Puskesmas Lampur	5 994	-	25
Puskesmas Simpang Katis	13 141	-	41
RSUD BANGKA TENGAH	16 258	3008	0
Puskesmas Perlang	7 711	-	22
RS SILOAM	2 239	28154	0
Bangka Tengah	117 857	31 309	322

Catatan/Note:

Sumber/Source: Dinas Kesehatan Kabupaten Bangka Tengah/Health Services of Bangka Tengah Regency

Tabel 4.2.11 Jumlah Klinik Keluarga Berencana (KKB), Pos Pelayanan Keluarga Berencana Desa (PPKBD), dan PLKB Menurut Kecamatan di Kabupaten Bangka Tengah, 2020
Number of Family Planning Clinics, Village Family Planning Service Units, PPLKB and PLKB by Subdistrict in Bangka Tengah Regency, 2020

Kecamatan Subdistrict	KKB Family Planning Clinics	PPKBD Village Family Planning Service Units	PPLKB	PLKB
(1)	(2)	(3)	(4)	(5)
Koba	18	11	1	3
Lubuk Besar	16	9	1	4
Pangkalan Baru	17	13	1	4
Namang	10	8	1	3
Sungai Selan	19	13	1	4
Simpang Katis	11	10	1	4
Bangka Tengah	91	64	6	22

Catatan/Note:

Sumber/Source: Dinas Pengendalian Penduduk, Keluarga Berencana, Pemberdayaan Perempuan dan Perlindungan Anak Kabupaten Bangka Tengah/Department of Population Control, Family Planning, Women Empowerment and Child Protection of Bangka Tengah Regency

Tabel
Table 4.2.12**Jumlah Peserta KB Baru Menurut Alat Kontrasepsi dan Kecamatan di Kabupaten Bangka Tengah, 2020**
Number of New Family Planning Participant by Contraception Method and Subdistrict in Bangka Tengah Regency, 2020

Kecamatan Subdistrict	Jenis Kontrasepsi Types of Contraceptive				
	IUD	Pil Pill	Kondom Condom	MOP Vasectomy	MOW Tubectomy
(1)	(2)	(3)	(4)	(5)	(6)
Koba	37	82	67	-	36
Lubuk Besar	12	38	14	1	7
Pangkalan Baru	32	110	41	-	10
Namang	7	60	22	-	4
Sungai Selan	40	243	116	-	7
Simpang Katis	14	89	34	-	2
Bangka Tengah	142	622	294	1	66

Bersambung /Continued

Lanjutan Tabel/Continued Table 4.2.12

Kecamatan Subdistrict	Jenis Kontrasepsi Types of Contraceptive			Jumlah Total
	Implan Implant	Suntikan Injection	Obat Vag	
(1)	(2)	(3)	(4)	
Koba	20	286	-	528
Lubuk Besar	45	291	-	408
Pangkalan Baru	41	446	-	680
Namang	22	180	-	295
Sungai Selan	27	420	-	853
Simpang Katis	11	276	-	426
Bangka Tengah	166	1 899	-	3 190

Catatan/Note:

Sumber/Source: Dinas Pengendalian Penduduk, Keluarga Berencana, Pemberdayaan Perempuan dan Perlindungan Anak Kabupaten Bangka Tengah/Department of Population Control, Family Planning, Women Empowerment and Child Protection of Bangka Tengah Regency

Tabel
Table 4.2.13**Jumlah Pasangan Usia Subur dan Peserta KB Menurut Kecamatan di Kabupaten Bangka Tengah, 2020**
Number of Eligible Couples and Family Planning Participants by Subdistrict in Bangka Tengah Regency, 2020

Kecamatan Subdistrict	Pasangan Usia Subur Copules of Childbearing Age	Target Target	Jenis Kontrasepsi Types of Contraceptive		
			IUD	Pil Pill	Kondom+Ovag Condom+Ovag
(1)	(2)	(3)	(4)	(5)	(6)
Koba	6 072	5 105	388	1 119	166
Lubuk Besar	5 031	4 404	188	590	115
Pangkalan Baru	7 764	5 699	285	1 604	355
Namang	2 913	2 365	160	341	56
Sungai Selan	6 096	4 850	498	1 107	180
Simpang Katis	4 202	4 843	203	757	62
Bangka Tengah	32 078	27 266	1 722	5 518	934

Bersambung /Continued

Lanjutan Tabel/Continued Table 4.2.13

Kecamatan Subdistrict	Jenis Kontrasepsi Types of Contraceptive			Persentase dari PUS Percentage of PUS	Persentase dari Target Percentage of Target
	Implan, MOP+MOW Implant, MOP+MOW	Suntikan Injection	Jumlah Total		
(1)	(4)	(5)	(6)	(7)	(8)
Koba	400	2 600	4 673	76,96	91,54
Lubuk Besar	557	2 270	3 720	73,94	84,47
Pangkalan Baru	747	2 774	5 765	74,25	101,16
Namang	295	1 260	2 112	72,50	89,30
Sungai Selan	492	2 526	4 803	78,79	99,03
Simpang Katis	223	1 863	3 108	73,96	64,18
Bangka Tengah	2 714	13 293	24 181	75,38	88,69

Catatan/Note:

Sumber/Source: Dinas Pengendalian Penduduk, Keluarga Berencana, Pemberdayaan Perempuan dan Perlindungan Anak Kabupaten Bangka Tengah/Department of Population Control, Family Planning, Women Empowerment and Child Protection of Bangka Tengah Regency

Tabel
Table 4.2.14

Jumlah Kunjungan K4, Kurang Energi Kronis (KEK), dan Mendapat Tablet Zat Besi (Fe) di Kabupaten Bangka Tengah, 2020

Number of Pregnant Women, Those with One Visit and Four Visits of Antenatal Care, Chronic Energy Deficiency (CED) and Receiving Iron Supplement in Bangka Tengah Regency, 2020

Kecamatan Subdistrict	Jumlah Ibu Hamil Pregnant Women	Melakukan Kunjungan K1 K1 Visit	Melakukan Kunjungan K4 K4 Visit	KEK CED	Menda- pat Zat Besi (Fe1) Receiving Iron Sup- plement	Menda- pat Zat Besi (Fe3) Receiving Iron Sup- plement
(1)	(2)	(3)	(4)	(5)	(6)	(7)
Koba	740	716	630	34	704	672
Lubuk Besar	564	578	530	61	548	526
Pangkalan Baru	1 013	1 007	1 004	95	1 036	1 027
Namang	327	313	312	19	321	316
Sungai Selan	665	651	658	98	662	653
Simpang Katis	479	471	447	45	479	478
Bangka Tengah	3 788	3 736	3 581	352	3 750	3 672

Catatan/Note:

Sumber/Source: Dinas Kesehatan Kabupaten Bangka Tengah/Health Services of Bangka Tengah Regency

Tabel
Table 4.2.15

Jumlah Bayi Lahir, Bayi Berat Badan Lahir Rendah (BBLR), BBLR Dirujuk, dan Bergizi Buruk Menurut Kecamatan di Kabupaten Bangka Tengah, 2020
Number of Births, Babies with Low Birth Weights (LBW), Terated LBW, and Malnutrition Cases by Subdistrict in Bangka Tengah Regency, 2020

Kecamatan Subdistrict	Bayi Lahir Hidup Life Birth	Bayi Lahir Mati Life Birth	BBLR LBW		Gizi Buruk Malnutrition
			Jumlah Total	Dirujuk Treated	
(1)	(2)	(3)	(4)	(5)	(6)
Koba	654	1	22	5	1
Lubuk Besar	531	15	25	12	1
Pangkalan Baru	974	-	46	23	-
Namang	291	3	10	9	-
Sungai Selan	631	3	25	19	1
Simpang Katis	401	1	19	6	1
Bangka Tengah	3 482	23	147	74	4

Catatan/Note:

Sumber/SOURCE: Dinas Kesehatan Kabupaten Bangka Tengah/Health Services of Bangka Tengah Regency

Tabel
Table 4.2.16

Jumlah Kelahiran dan Kematian Bayi dan Balita Menurut Kecamatan dan Puskesmas di Kabupaten Bangka Tengah, 2020

Number of Birth and Death Infant and Baby Under Five by Subdistrict and Public Health Center in Bangka Tengah Regency, 2020

Kecamatan Subdistrict	Puskesmas Public Health Center	Lahir Hidup Life Birth	Lahir Mati Death Birth	Jumlah Total	Persentase Lahir Mati Percentage of Death Birth
(1)	(2)	(3)	(4)	(5)	(6)
Koba	Koba	654	1	655	0,15
Lubuk Besar	Lubuk Besar	291	6	297	2,02
	Perlang	240	9	249	3,61
Pangkalan Baru	Pangkalan Baru	584	-	584	0,00
	Benteng	390	-	390	0,00
Namang	Namang	291	3	294	1,02
Sungai Selan	Sungai Selan	373	1	374	0,27
	Lampur	258	2	260	0,77
Simfang Katis	Simfang Katis	402	1	403	0,25
Bangka Tengah		3 483	23	3 506	0,66

Bersambung /Continued

Lanjutan Tabel/*Continued Table* 4.2.16

Kecamatan Subdistrict	Puskesmas Public Health Center	Bayi Mati Died Babies	Jumlah Balita Total of Baby Under Five	Jumlah Balita Mati Total of Died Baby Under Five	Keterangan Explanation
(1)	(2)	(7)	(8)	(9)	(10)
Koba	Koba	4	1 945	5	-
Lubuk Besar	Lubuk Besar	5	1 123	6	-
	Perlang	5	776	5	-
Pangkalan Baru	Pangkalan Baru	2	1 023	2	-
	Benteng	3	856	3	-
Namang	Namang	2	1 021	4	-
Sungai Selan	Sungai Selan	1	1 187	2	-
	Lampur	1	1 019	1	-
Simpang Katis	Simpang Katis	-	1 112	-	-
Bangka Tengah		23	10 062	28	-

Catatan/*Note*:Sumber/*Source*: Dinas Kesehatan Kabupaten Bangka Tengah/*Health Services of Bangka Tengah Regency*

Tabel
Table 4.2.17**Jumlah Kematian Maternal Menurut Kecamatan dan Puskesmas di Kabupaten Bangka Tengah, 2020**
Number of Maternal Mortality by Subdistrict and Public Health Center in Bangka Tengah Regency, 2020

Kecamatan Subdistrict	Puskesmas Public Health Center	Lahir Hidup Life Birth	Kematian Maternal Maternal Death			Jumlah Total
			Kematian Ibu Hamil Death of Pregnant Mother	Kematian Ibu Bersalin Death of Bearing Mother	Kematian Ibu Nifas Death of Porturition Mother	
(1)	(2)	(3)	(4)	(5)	(6)	(7)
Koba	Koba	646	1	-	1	2
Lubuk Besar	Lubuk Besar	285	-	-	1	1
	Perlang	256	-	-	-	-
Pangkalan Baru	Pangkalan Baru	580	-	-	-	-
	Benteng	409	-	-	-	-
Namang	Namang	311	-	-	1	1
Sungai Selan	Sungai Selan	353	-	-	-	-
	Lampur	272	-	-	-	-
Simpang Katis	Simpang Katis	452	-	-	-	-
Bangka Tengah		3 564	1	-	3	4

Catatan/Note:

Sumber/Source: Dinas Kesehatan Kabupaten Bangka Tengah/Health Services of Bangka Tengah Regency

Tabel 4.2.18 **Persentase Balita yang Pernah Mendapat Imunisasi Menurut Jenis Imunisasi di Kabupaten Bangka Tengah, 2020**
Percentage of Children Under Five Years Who Had Immunization by Type of Immunization in Bangka Tengah Regency, 2020

Kecamatan Subdistrict	BCG	DPT	Polio	Hepatitis B	Campak Measles
(1)	(2)	(3)	(4)	(5)	(6)
Koba
Lubuk Besar
Pangkalan Baru
Namang
Sungai Selan
Simpang Katis
Bangka Tengah	91,74	89,62	91,67	67,85	94,19

Catatan/Note:

Sumber/Source: BPS Kabupaten Bangka Tengah/BPS-Statistics of Bangka Tengah Regency

Tabel
Table 4.2.19

Persentase Penduduk Usia 15 Tahun Ke Atas yang Merokok dalam Sebulan Terakhir Menurut Kecamatan dan Kelompok Umur di Kabupaten Bangka Tengah, 2020
Percentage of People Aged 15 Years and Above Who are Smoking During a Month Prior to The Survey by Subdistrict and Age Group in Bangka Tengah Regency, 2020

Kecamatan Subdistrict	15-24	25-34	35-44	45-54	55-64	65+
(1)	(2)	(3)	(4)	(5)	(6)	(7)
Koba
Lubuk Besar
Pangkalan Baru
Namang
Sungai Selan
Simpang Katis
Bangka Tengah	19,05	27,11	23,95	16,52	9,54	3,83

Catatan/Note: ...

Sumber/Source: BPS Kabupaten Bangka Tengah, Survei Sosial Ekonomi Nasional (Susenas)/BPS-Statistics of Bangka Tengah Regency, National Socioeconomic Survey

Tabel 4.2.20 **Persentase Penduduk yang Mempunyai Keluhan Kesehatan dan Berobat Jalan Selama Sebulan Terakhir Menurut Kecamatan, 2016–2020**
Percentage of People Who Had Health Complaint and Had Outpatient During a Month Prior to the Survey by Subdistrict, 2016-2020

Kecamatan Subdistrict	2016	2017	2018	2019	2020
(1)	(2)	(3)	(4)	(5)	(6)
Koba
Lubuk Besar
Pangkalan Baru
Namang
Sungai Selan
Simpang Katis
Bangka Tengah	58,93	53,05	50,33		45,65

Catatan/Note: ...

Sumber/Source: BPS, Survei Sosial Ekonomi Nasional (Susenans)/BPS-Statistics Indonesia, National Socioeconomic Survey

4.3 AGAMA DAN SOSIAL LAINNYA RELIGION AND OTHER SOCIAL AFFAIRS

Tabel 4.3.1 Jumlah Penduduk Menurut Kecamatan dan Agama yang Dianut di Kabupaten Bangka Tengah, 2020
Population by Subdistrict and Religion in Bangka Tengah Regency, 2020

Kecamatan Subdistrict	Islam	Protestan Protestant	Katolik Catholic	Hindu	Budha Buddha	Konghucu Confucius	Kepercayaan Others
(1)	(2)	(3)	(4)	(5)	(6)	(7)	(8)
Koba	38 239	1 156	1 069	8	1 169	1 052	-
Lubuk Besar	28 642	468	665	24	210	1 158	-
Pangkalan Baru	29 212	2 643	2 428	12	3 611	4 153	-
Namang	15 101	280	552	8	562	529	-
Sungai Selan	34 979	138	226	-	266	77	-
Simpang Katis	24 967	222	61	5	354	183	3
Bangka Tengah	171 140	4 907	5 001	57	6 172	7 152	3

Catatan/Note: ...

Sumber/Source: Dinas Kependudukan dan Pencatatan Sipil Kabupaten Bangka Tengah/Demography and Civil Registration Services of Bangka Tengah Regency

Tabel 4.3.2 Jumlah Tempat Peribadatan Menurut Kecamatan di Kabupaten Bangka Tengah, 2020
Table *Number of Places of Worship by Subdistrict in Bangka Tengah Regency, 2020*

Kecamatan Subdistrict	Masjid Mosque	Mushola Pray Room	Gereja Churh	Kelenteng China Temple	Pura Temple	Vihara
(1)	(2)	(3)	(4)	(5)	(6)	(7)
Koba	23	29	4	3	3	3
Lubuk Besar	33	35	8	3	-	1
Pangkalan Baru	24	33	6	5	-	3
Namang	10	16	2	1	-	1
Sungai Selan	23	31	4	2	-	1
Simpang Katis	16	48	-	3	-	1
Bangka Tengah	129	192	24	17	3	10

Catatan/Note: ...

Sumber/Source: Kementerian Agama Kabupaten Bangka Tengah/Religion Service of Bangka Tengah Regency

Tabel
Table 4.3.3**Jumlah Nikah Menurut Kecamatan di Kabupaten Bangka Tengah, 2018 - 2020**
Number of Marriage by Subdistrict in Bangka Tengah Regency, 2018 - 2020

Kecamatan Subdistrict	Nikah/Married		
	2018	2019	2020
(1)	(2)	(3)	(4)
Koba	233	190	225
Lubuk Besar	139	202	201
Pangkalan Baru	163	174	190
Namang	222	94	101
Sungai Selan	174	210	222
Simpang Katis	116	171	198
Bangka Tengah	1 047	1 041	1 137

Catatan/Note: ...

Sumber/Source: Kementerian Agama Kabupaten Bangka Tengah/Religion Service of Bangka Tengah Regency

Tabel 4.3.4 Jumlah Jemaah Haji yang Berangkat Menurut Jenis Kelamin di Kabupaten Bangka Tengah, 2018-2020
Number of Haji Pilgrim Who Go by Sex in Bangka Tengah Regency, 2018-2020

Kecamatan Subdistrict	2018		2019		2020	
	Laki-laki Male	Perempuan Female	Laki-laki Male	Perempuan Female	Laki-laki Male	Perempuan Female
(1)	(2)	(3)	(4)	(5)		
Koba	24	37	21	30	-	-
Lubuk Besar	10	16	12	15	-	-
Pangkalan Baru	7	13	8	11	-	-
Namang	15	22	13	14	-	-
Sungai Selan	5	4	13	14	-	-
Simpang Katis	14	12	14	21	-	-
Bangka Tengah	75	104	81	105	-	-

Catatan/Note: Tahun 2020 jemaah haji tidak diberangkatkan disebabkan oleh wabah Covid 19/ In 2020 the pilgrims were not dispatched due to the Covid 19

Sumber/Source: Kementerian Agama Kabupaten Bangka Tengah/Religion Service of Bangka Tengah Regency

Tabel
Table 4.4.1**Garis Kemiskinan, Jumlah, dan Persentase Penduduk Miskin di Kabupaten Bangka Tengah, 2011–2020**
Poverty Line, Number, and Percentage of Poor People in Bangka Tengah Regency, 2011–2020

Tahun¹ Year¹	Garis Kemiskinan (rupiah/kapita/bulan) Poverty Line (rupiah/capita/month)	Jumlah Penduduk Miskin (ribu) Number of Poor People (thousand)	Persentase Penduduk Miskin Percentage of Poor People
(1)	(2)	(3)	(4)
2011	387 786	9,30	5,56
2012	438 623	10,00	5,77
2013	479 479	9,50	5,46
2014	512 240	9,41	5,27
2015	528 720	10,19	5,67
2016	586 445	10,36	5,64
2017	653 308	11,39	6,07
2018	680 907	11,12	5,81
2019	693 842	9,80	5,02
2020	721 331	9,64	4,85

Catatan/Note: ...

Sumber/Source: BPS Kabupaten Bangka Tengah/BPS-Statistics of Bangka Tengah Regency

Tabel
Table 4.4.2

Indeks Kedalaman Kemiskinan dan Indeks Keparahan Kemiskinan di Kabupaten Bangka Tengah, 2011–2020
Poverty Gap Index and Poverty Severity Index by Region in Bangka Tengah Regency, 2011–2020

Tahun Years	Indeks Kedalaman Kemiskinan Poverty Gap Index	Indeks Keparahan Kemiskinan Poverty Severity Index
(1)	(2)	(3)
2011	0,78	0,19
2012	0,76	0,15
2013	0,85	0,22
2014	0,5	0,09
2015	0,84	0,20
2016	0,59	0,10
2017	0,57	0,10
2018	0,42	0,06
2019	0,52	0,10
2020	0,72	0,14

Catatan/Note: ¹ Referensi waktu adalah Maret/Time reference applied is March

Sumber/Source: BPS Kabupaten Bangka Tengah/BPS-Statistics of Bangka Tengah Regency

Tabel
Table 4.4.3**Rekapitulasi Dana Bantuan Kepada Penyandang Masalah Kesejahteraan Sosial (PMKS) Kabupaten Bangka Tengah, 2020**
Recapitulation of Aid Data to Social Prosperity Problem Propietor in Bangka Tengah Regency, 2020

Kegiatan Activities	Kecamatan Subdistrict		
	Koba	Lubuk Besar	Pangkalan Baru
(1)	(2)	(3)	(4)
1. Bimbingan dan Penyuluhan bagi PMKS (orang)	379	598	556
2. Pemberdayaan eks penyandang penyakit sosial (orang)	-	-	-
3. Peningkatan kualitas pelayanan, sarana dan prasarana rehabilitasi kesejahteraan sosial bagi PMKS (orang)	-	-	-
4. Pelatihan keterampilan dan praktek belajar bagi anak terlantar termasuk anak jalanan, anak cacat dan anak nakal (orang)	2	3	-
Bangka Tengah	381	601	556

Bersambung /Continued

Lanjutan Tabel/*Continued Table 4.4.4*

Kegiatan Activities	Kecamatan Subdistrict		
	Namang	Sungai Selan	Simpang Katis
(1)	(5)	(6)	(7)
1. Bimbingan dan Penyuluhan bagi PMKS (orang)	360	713	372
2. Pemberdayaan eks penyandang penyakit sosial (orang)	-	-	-
3. Peningkatan kualitas pelayanan, sarana dan prasarana rehabilitasi kesejahteraan sosial bagi PMKS (orang)	-	-	-
4. Pelatihan keterampilan dan praktek belajar bagi anak terlantar termasuk anak jalanan, anak cacat dan anak nakal (orang)	-	-	-
Bangka Tengah	360	713	372

Catatan/*Note:*Sumber/*Source:* Dinas Sosial, Pemberdayaan Masyarakat dan Desa Kabupaten Bangka Tengah/*Social Service, Community and Village Empowerment of Bangka Tengah Regency*

Tabel
Table 4.4.4

Jumlah Penerima Bantuan (kepala keluarga) dan Anggaran Bantuan Sosial Pangan Menurut Kecamatan, 2020
Number of Aid Recipients (head of household) and Food Social Assistance Budget by Subdistrict, 2020

Kecamatan Subdistrict	Jumlah Penerima Bantuan (kepala keluarga)/Number of Beneficiaries (head of household)		Jumlah Anggaran (rupiah) Budget Amount (rupiahs)	
	Rencana Planning	Realisasi Realization	Rencana Planning	Realisasi Realization
(1)	(2)	(3)	(4)	(5)
Koba	911	711	1 822 000	142 200 000
Lubuk Besar	1 272	980	254 400 000	196 000 000
Pangkalan Baru	1 151	900	230 200 000	180 000 000
Namang	742	558	148 400 000	111 600 000
Sungai Selan	1 498	1 069	299 600 000	213 800 000
Simpang Katis	692	544	138 400 000	108 800 000
Bangka Tengah	6 266	4 762	1 072 822 000	952 400 000

Catatan/Note: ...

Sumber/Source: Dinas Sosial, Pemberdayaan Masyarakat dan Desa Kabupaten Bangka Tengah/Social Service, Community and Village Empowerment of Bangka Tengah Regency

Tabel
Table 4.4.5

AHH, AHLS, RLS, Pengeluaran Perkapita disesuaikan, Indeks Pembangunan Manusia di Kabupaten Bangka Tengah, 2015–2020
Life Expectancy, Expectancy Year School, Average Years of Schooling, Expenditure per Capita, Human Development Index in Bangka Tengah Regency, 2015–2020

Tahun Year	AHH Life Expectancy	AHLS Expectancy Year School	RLS Average Years of Schooling
(1)	(2)	(3)	(4)
2015	70,28	11,72	6,70
2016	70,38	11,73	6,71
2017	70,49	11,74	6,79
2018	70,78	11,75	6,80
2019	71,16	11,76	7,13
2020	71,36	11,81	7,19

Bersambung /Continued

Lanjutan Tabel/*Continued Table* 4.4.5

Tahun Year	Pengeluaran Perkapita <i>Expenditure per Capita</i>	IPM <i>Human Development Index</i>
(1)	(5)	(6)
2015	12 210,45	68,66
2016	12 248	68,76
2017	12 330	68,99
2018	12 836	69,52
2019	13 070	70,33
2020	12 909	70,45

Catatan/*Note*:Sumber/*Source*: BPS Kabupaten Bangka Tengah/*BPS-Statistics of Bangka Tengah Regency*

4.5 KRIMINALITAS CRIME

Tabel 4.5.1 **Jumlah Tindak Pidana, Risiko Penduduk Terjadi Tindak Pidana per 100.000 Penduduk, Persentase Penyelesaian Tindak Pidana, dan Selang Waktu Terjadinya Tindak Pidana Menurut Kecamatan di Kabupaten Bangka Tengah, 2018–2020**
Crime Total, Crime Rate per 100,000 Population, Percentage of Crime Clearance, and Time Interval of Crime Occurance by Subdistrict in Bangka Tengah Regency, 2018–2020

Kecamatan Subdistrict	Jumlah Kejahatan yang Dilaporkan/Crime Total		
	2018	2019	2020
(1)	(2)	(3)	(4)
Koba	19	19	23
Lubuk Besar	8	10	21
Pangkalan Baru	-	-	-
Namang	15	12	11
Sungai Selan	18	16	17
Simpang Katis	10	14	15
Bangka Tengah	70	71	87

Bersambung /Continued

Lanjutan Tabel/*Continued Table 4.5.1*

Kecamatan Subdistrict	Risiko Penduduk Terjadi Tindak Pidana per 100.000 Penduduk <i>Crime Rate per 100,000 Population</i>		
	2018	2019	2020
(1)	(2)	(3)	(4)
Koba
Lubuk Besar
Pangkalan Baru
Namang
Sungai Selan
Simpang Katis
Bangka Tengah	0,56	0,66	

Bersambung /*Continued*

Lanjutan Tabel/*Continued Table 4.5.1*

Kecamatan Subdistrict	Persentase Penyelesaian Tindak Pidana Percentage of Crime Clearance		
	2018	2019	2020
(1)	(2)	(3)	(4)
Koba	68.4	78.9	43.47
Lubuk Besar	72.2	100	95.23
Pangkalan Baru	-	-	-
Namang	60	100	63.63
Sungai Selan	117.5	66.7	70.58
Simpang Katis	72.9	53.8	33.33
Bangka Tengah	78.4	60.5	

Bersambung /Continued

Lanjutan Tabel/*Continued Table* 4.5.1

Kecamatan Subdistrict	Selang Waktu Terjadinya Tindak Pidana ¹ Time Interval of Crime Occurance ¹		
	2018	2019	2020
(1)	(2)	(3)	(4)
Koba	3 110	461	216
Lubuk Besar	6 488	876	108
Pangkalan Baru	-	-	-
Namang	6 488	730	308
Sungai Selan	3 110	547	180
Simpang Katis	5 256	625	432
Bangka Tengah	624	230	

Catatan/Note: ¹. = jam/hours; ' = menit/minutes; " = detik/second

Sumber/Source: Polres Kabupaten Bangka Tengah/Police Office of Bangka Tengah Regency

Tabel
Table 4.5.2**Jumlah Tindak Pidana Menurut Jenis yang Ditangani oleh
Kejaksaan Negeri Bangka Tengah di Kabupaten Bangka
Tengah, 2020**
*Number of Crime Based on Type Handled by The State
Attorney Koba in Bangka Tengah Regency, 2020*

Objek Sasaran <i>Target</i>	Jenis Perkara <i>Number of Cases</i>
(1)	(2)
1. Pertambangan Tanpa Ijin	16
2. Kekerasan Dalam Rumah Tangga	1
3. Perlindungan Anak	26
4. Lalakantass	6
5. Narkotika	31
6. Kesehatan	0
7. Kehutanan	3
8. Penganiayaan	11
9. Pencurian	47
10. Penadahan	9
11. Penggelapan	3
12. Perbuatan Curang	0
13. Ketertiban Umum	8
14. Asusila	2
15. Penipuan	3
16. Pembunuhan	1
17. Migas	5
Bangka Tengah	172

Catatan/Note:

Sumber/Source: Kejaksaan Negeri Kabupaten Bangka Tengah/State Prosecutors of Bangka Tengah Regency

Tabel
Table 4.5.3**Jumlah Tindak Pidana Menurut Kepolisian Resort di Kabupaten Bangka Tengah, 2018–2020**
Number of Reported Criminal Cases by Subdistrict Police Office in Bangka Tengah Regency, 2018–2020

Kepolisian Resort Subdistrict Police Office	2018	2019	2020
(1)	(2)	(3)	(4)
Polres Bangka Tengah	37	38	53
Koba	19	19	23
Lubuk Besar	8	10	21
Pangkalan Baru	-	-	-
Namang	15	11	11
Sungai Selan	18	15	17
Simpang Katis	10	13	15
Bangka Tengah	107	106	140

Catatan/Note:

Sumber/Source: Polres Kabupaten Bangka Tengah/Police Office of Bangka Tengah Regency

Tabel
Table 4.5.4

Jumlah Aduan dan Tindak Lanjut Kantor Lingkungan Hidup Menurut Kecamatan di Kabupaten Bangka Tengah, 2020
Number of Complains and Follow-up from The Office of Environmental by Subdistrict in Bangka Tengah Regency, 2020

Kecamatan Subdistrict	Jumlah Kasus Number of Cases	Jumlah yang Telah Diproses Follow-up Cases
(1)	(2)	(3)
Koba	-	-
Lubuk Besar	-	-
Pangkalan Baru	2	2
Namang	-	-
Sungai Selan	-	-
Simpang Katis	-	-
Bangka Tengah	2	2

Catatan/Note:

Sumber/Source: Dinas Lingkungan Hidup Kabupaten Bangka Tengah/Environment Department of f Bangka Tengah Regency

Tabel
Table 4.5.5**Jumlah Kejahatan/Tindak Pidana yang Diselesaikan di Kabupaten Bangka Tengah, 2018–2020**
Crime Cleared in Bangka Tengah Regency, 2018–2020

Kepolisian Resort Subdistrict Police Office	2018	2019	2020
(1)	(2)	(3)	(4)
Polres Bangka Tengah	29	25	45
Koba	13	15	10
Lubuk Besar	9	10	20
Pangkalan Baru	-	-	-
Namang	9	11	7
Sungai Selan	13	10	12
Simpang Katis	10	7	5
Bangka Tengah	83	78	99

Catatan/Note:

Sumber/Source: Polres Kabupaten Bangka Tengah/Police Office of Bangka Tengah Regency

Tabel 4.5.6 Jumlah Kantor Polisi Menurut Kecamatan dan Wilayah Kerja di Kabupaten Bangka Tengah, 2020
Table Number of Police Station by Subdistrict and Regional Work in Bangka Tengah Regency, 2020

Kecamatan Subdistrict	Poltabes	Polres/Polresta	Polsek/ Polsekta	Pos Polisi
(1)	(2)	(3)	(4)	(5)
Koba	-	1	1	1
Lubuk Besar	-	-	1	-
Pangkalan Baru	-	-	-	-
Namang	-	-	1	-
Sungai Selan	-	-	1	-
Simpang Katis	-	-	1	-
Bangka Tengah	-	1	5	1

Catatan/Note:

Sumber/Source: Polres Kabupaten Bangka Tengah/Police Office of Bangka Tengah Regency

Tabel
Table 4.5.7

Jumlah Kejadian Demonstrasi di Kabupaten Bangka Tengah, 2020
Total Demonstrasi Events in Bangka Tengah Regency, 2020

Kecamatan Subdistrict	Demonstrasi Demonstration	Demonstrasi Rusuh Riot Demonstration	Kerusuhan Riot
(1)	(2)	(3)	(4)
Koba	-	-	-
Lubuk Besar	-	-	-
Pangkalan Baru	-	-	-
Namang	-	-	-
Sungai Selan	-	-	-
Simpang Katis	-	-	-
Bangka Tengah	-	-	-

Catatan/Note:

Sumber/Source: Badan Penanggulangan Bencana, Kesatuan Bangsa dan Politik Kabupaten Bangka Tengah/Disaster Management Agency, Bational Unity and Politics of Bangka Tengah Regency

Tabel 4.5.8 Jumlah Personil Polisi di Kabupaten Bangka Tengah, 2020
Table Number of Police Personnel in Bangka Tengah Regency, 2020

Kepolisian Resort Subdistrict Police Office	Laki-laki Male	Perempuan Female	Jumlah Kasus Number of Cases
(1)	(2)	(3)	(4)
Polres Bangka Tengah	25	2	27
Koba	313	9	322
Lubuk Besar	22	-	22
Pangkalan baru	-	-	-
Namang	21	-	21
Sungai Selan	29	1	30
Simpang Katis	28	-	28
Bangka Tengah	438	12	450

Catatan/Note:

Sumber/Source: Polres Kabupaten Bangka Tengah/Police Office of Bangka Tengah Regency

Tabel
Table 4.5.9**Jumlah Tindak Kejahatan Menurut Klasifikasi Umur dan Jenis Kelamin di Kabupaten Bangka Tengah, 2020**
Perpetrators of Crime Classification by Age and Sex in Bangka Tengah Regency, 2020

Kepolisian Resort Subdistrict Police Office	Dewasa Adult		Anak-Anak Children		Jumlah Total		
	Laki- laki Male	Perempuan Female	Laki- laki Male	Perempuan Female	Laki- laki Male	Perempuan Female	L+P M+F
(1)	(2)	(3)	(4)	(5)			
Polres Bangka Tengah	-	-	-	-	-	-	-
Koba	7	-	-	-	7	-	7
Lubuk Besar	15	-	2	-	17	-	17
Pangkalan baru	-	-	-	-	-	-	-
Namang	9	2	1	-	10	2	12
Sungai Selan	16	-	-	1	16	1	17
Simpang Katis	7	-	-	-	7	-	7
Bangka Tengah	54	2	3	1	57	3	60

Catatan/Note:

Sumber/SOURCE: Polres Kabupaten Bangka Tengah/Police Office of Bangka Tengah Regency

Tabel 4.5.10 Resiko Penduduk Terkena Tindak Pidana per 1.000 Penduduk di Kabupaten Bangka Tengah, 2018–2020
Table Crime Rate per 1.000 Person in Bangka Tengah Regency, 2018–2020

Kepolisian Resort Subdistrict Police Office	2018	2019	2020
(1)	(2)	(3)	(4)
Koba	7,39
Lubuk Besar	14,7
Pangkalan Baru	-	-	-
Namang	5,17
Sungai Selan	8,87
Simpang Katis	3,69
Bangka Tengah	0,56	...	

Catatan/Note:

Sumber/Source: Polres Kabupaten Bangka Tengah/Police Office of Bangka Tengah Regency

Tabel
Table 4.5.11

**Persentase Penyelesaian Tindak Pidana Menurut
Kepolisian Resort di Kabupaten Bangka Tengah, 2018–
2020**

**Percentage of Crime Clearance Rate by Subdistrict Police
Office in Bangka Tengah Regency, 2018–2020**

Kepolisian Resort Subdistrict Police Office	2018	2019	2020
(1)	(2)	(3)	(4)
Polres Bangka Tengah	78.4	65.79	84.9
Koba	68.4	78.9	43.47
Lubuk Besar	72.2	100	95.23
Pangkalan baru	-	-	-
Namang	60	100	63.63
Sungai Selan	117.5	66.7	70.58
Simpang Katis	72.9	53.8	33.33

Catatan/Note:

Sumber/Source: Polres Kabupaten Bangka Tengah/Police Office of Bangka Tengah Regency

Tabel 4.5.12 **Selang Waktu Terjadinya Tindak Pidana (jam) di Kabupaten Bangka Tengah, 2018–2020**
Table **Crime Clock in Bangka Tengah Regency, 2018–2020**

Kepolisian Resort Subdistrict Police Office	2018	2019	2020
(1)	(2)	(3)	(4)
Polres Bangka Tengah	624	230	48
Koba	3 110	461	216
Lubuk Besar	6 488	876	108
Pangkalan baru	-	-	-
Namang	6 488	730	308
Sungai Selan	3 110	547	180
Simpang Katis	5 256	625	432
Bangka Tengah		80	

Catatan/Note:

Sumber/Source: Polres Kabupaten Bangka Tengah/Police Office of Bangka Tengah Regency

Tabel 4.5.13 **Jumlah Jaksa dan Non Jaksa Menurut Jenis Kelamin di Kejaksaan Negeri Kabupaten Bangka Tengah, 2020**
Table *Number of Prosecutors and Non Prosecutory by Sex in State Prosecutor's Office of Bangka Tengah Regency, 2020*

Jabatan Position	Laki-laki Male	Perempuan Female	Jumlah Total
(1)	(2)	(3)	(4)
Jaksa Prosecutors	5	1	6
Non Jaksa (Staf) Non Prosecutors	6	1	7
Jumlah/Total	11	2	13

Catatan/Note:

Sumber/Source: Kejaksaan Negeri Kabupaten Bangka Tengah/State Prosecutors of Bangka Tengah Regency

Tabel 4.5.14 **Jumlah Perkara Tindak Pidana Umum yang Diterima dan Diselesaikan oleh Kejaksaan Negeri Bangka Tengah di Kabupaten Bangka Tengah, 2020**
Number of Reported and Cleared of Criminal Cases by The State Attorney Koba in Bangka Tengah Regency, 2020

Kejaksaan <i>State Prosecutor's Office</i>	Sisa Tahun Lalu <i>Rest of Last Year</i>	Laporan Masuk <i>Incoming Report</i>	Jumlah Laporan <i>Number of Report</i>	Penyelesaian <i>Settlement</i>	
				Penyidikan Dihentikan/ <i>Investigation Terminated</i>	Menjadi Berkas Perkara/ <i>Become a Case File</i>
(1)	(2)	(3)	(4)	(5)	(6)
Kejaksaan Negeri Bangka Tengah	-	172	172	-	172

Bersambung /Continued

Lanjutan Tabel/*Continued Table* 4.5.14

Kejaksaan <i>State Prosecutor's Office</i>	Sisa Laporan	Keterangan/ <i>Explanation</i>			
		Untuk Kolom 6		Untuk Kolom 7	
		SP-3 Sudah Tepat (Tidak Ada)	SP-3 Tidak Tepat (Gugatan)	Didahului SPDP	SPDP Bersama Berkas
(1)	(7)	(8)	(9)	(10)	(11)
Kejaksaan Negeri Bangka Tengah	-	-	-	172	-

Catatan/*Note*:Sumber/*Source*: Kejaksaan Negeri Kabupaten Bangka Tengah/*State Prosecutors of Bangka Tengah Regency*

Tabel 4.5.15 Jumlah Satpol PP Menurut Wilayah Kerja dan Jenis Kelamin di Kabupaten Bangka Tengah, 2020
Table 4.5.15 Number of Civil Servant at Police Civil Service Unit by Working Area and Sex in Bangka Tengah Regency, 2020

Wilayah Kerja Working Area	Laki-laki Male	Perempuan Female	Jumlah Total
(1)	(2)	(3)	(4)
Koba	10	-	10
Lubuk Besar	9	1	10
Pangkalan Baru	12	1	13
Namang	12	1	13
Sungai Selan	13	-	13
Simpang Katis	11	-	11
Kabupaten	70	14	84
Jumlah/Total	137	17	154

Catatan/Note:

Sumber/Source: Satpol PP Kabupaten Bangka Tengah/Set Police of Pamong Public Services of Bangka Tengah Regency

Tabel
Table 4.5.16**Jumlah Penertiban Menurut Objek Sasaran di Kabupaten
Bangka Tengah, 2016-2020**
*Number of Publisher by Target in Bangka Tengah Regency,
2016-2020*

Objek Sasaran Target	2016	2017	2018	2019	2020
(1)	(2)	(3)	(4)	(5)	(6)
Pedagang Kaki Lima/ <i>Cloister Merchant</i>	8	8	17	18	2
Pengemis/Pengamen	-	4	4	5	5
Gelandangan/ <i>Loiterer</i>	1	-	-	-	-
Wanita Tuna Susila/Scarlet woman	1	3	2	-	-
Bangunan dan Gubuk Liar/ <i>Wild Shack And Building</i>	-	-	-	-	-
Papan Iklan/Reklame <i>Advertisement board and Advertisement</i>	30	8	20	9	4
Tambang Inkonvensional/ <i>Inconventional Mining</i>	41	55	46	44	30
Unjuk Rasa/ <i>Demonstration</i>	8	-	3	-	3
Minuman Beralkohol(Miras)	21	22	23	26	5
Lainnya/ <i>Other</i>	-	-	15	17	3
Jumlah/Total	110	100	130	119	52

Catatan/Note:

Sumber/Source: Satpol PP Kabupaten Bangka Tengah/Set Police of Pamong Public Services of Bangka Tengah Regency

Tabel
Table 4.6.1**Jumlah Kejadian Bencana Alam Menurut Kecamatan di Kabupaten Bangka Tengah, 2020**
Number of Natural Disaster Events by Subdistrict in Bangka Tengah Regency, 2020

Kecamatan Subdistrict	Gempa Bumi Earthquake	Letusan Gunung Api Volcanic Eruption	Tsunami Tsunami	Tanah Longsor Landslide	Banjir Floods	Banjir Bandang Flash Floods
(1)	(2)	(3)	(4)	(5)	(6)	(7)
Koba	-	-	-	-	2	-
Lubuk Besar	-	-	-	-	-	-
Pangkalan Baru	-	-	-	-	3	-
Namang	-	-	-	-	-	-
Sungai Selan	-	-	-	-	-	-
Simpang Katis	-	-	-	-	-	-
Bangka Tengah	-	-	-	-	5	-

Bersambung /Continued

Lanjutan Tabel/*Continued Table* 4.6.1

Kecamatan <i>Subdistrict</i>	Kekeringan <i>Drought</i>	Kebakaran Hutan dan Lahan <i>Forest and Land Fires</i>	Angin Puting Beliung <i>Tornado</i>	Gelombang Pasang <i>Tidal Wave</i>	Abrasi <i>Abrasion</i>
(1)	(8)	(9)	(10)	(11)	(12)
Koba	-	9	-	-	-
Lubuk Besar	-	-	-	-	-
Pangkalan Baru	-	-	-	-	-
Namang	-	-	-	-	-
Sungai Selan	-	-	-	-	-
Simpang Katis	-	-	-	-	-
Bangka Tengah	-	9	-	-	-

Catatan/*Note*: ...Sumber/*Source*: Badan Nasional Penanggulangan Bencana Kabupaten Bangka Tengah/*National Agency for Disaster Countermeasure of Bangka Tengah Regency*

Tabel
Table 4.6.2

Jumlah Desa¹/Kelurahan yang Mengalami Bencana Alam² Menurut Kecamatan di Kabupaten Bangka Tengah, 2011–2020
Number of Villages¹/Kelurahan that Had Natural Disaster² by Subdistrict in Bangka Tengah Regency, 2011–2020

Kecamatan Subdistrict	Banjir/Flood		
	2011	2019	2020
(1)	(2)	(3)	(4)
Koba	-	-	-
Lubuk Besar	-	-	-
Pangkalan Baru	2	-	-
Namang	-	-	-
Sungai Selan	-	-	-
Simpang Katis	-	-	-
Bangka Tengah	2	-	-

Bersambung /Continued

Lanjutan Tabel/*Continued Table* 4.6.2

Kecamatan Subdistrict	Gempa Bumi/ <i>Earthquake</i>		
	2011	2019	2020
(1)	(5)	(6)	(7)
Koba	-	-	-
Lubuk Besar	-	-	-
Pangkalan Baru	-	-	-
Namang	-	-	-
Sungai Selan	-	-	-
Simpang Katis	-	-	-
Bangka Tengah	-	-	-

Bersambung /*Continued*

Lanjutan Tabel/Continued Table 4.6.2

Kecamatan Subdistrict	Tanah Longsor/Landslide		
	2011	2019	2020
(1)	(8)	(9)	(10)
Koba	-	-	-
Lubuk Besar	-	-	-
Pangkalan Baru	-	-	-
Namang	-	-	-
Sungai Selan	-	-	-
Simpang Katis	-	-	-
Bangka Tengah	-	-	-

Catatan/Note: ¹ Desa pada tabel ini termasuk Unit Permukiman Transmigrasi (UPT) yang masih dibina oleh kementerian terkait dan nagari di Provinsi Sumatera Barat/Villages in this table are included in Transmigration Settlement Unit which is still fostered by the relevant ministries and the nagari in the Province of Sumatera Barat

² Terjadi dalam tiga tahun terakhir sampai dengan saat pencacahan/Occurred during the last three years by the time of enumeration

Sumber/Source: BPS, Pendataan Potensi Desa (Podes)/BPS-Statistics Indonesia, Village Potential Data Collecting

Tabel
Table 4.6.3

Jumlah Kerusakan Rumah yang Diakibatkan Bencana Alam Menurut Kecamatan di Kabupaten Bangka Tengah, 2019 dan 2020
Number of Damaged Houses Due to Natural Disaster by Subdistrict in Bangka Tengah Regency, 2019 and 2020

Kecamatan Subdistrict	Rusak Berat Severely Damaged		Rusak Sedang Damaged	
	2019	2020	2019	2020
(1)	(2)	(3)	(4)	(5)
Koba	-	-	-	-
Lubuk Besar	-	-	-	-
Pangkalan Baru	1	-	-	-
Namang	-	-	-	-
Sungai Selan	-	-	-	-
Simpang Katis	4	-	-	-
Bangka Tengah	5	-	-	-

Bersambung /Continued

Lanjutan Tabel/*Continued Table 4.6.2*

Kecamatan Subdistrict	Rusak Ringan <i>Lightly Damaged</i>		Terendam <i>Submerged</i>	
	2019	2020	2019	2020
(1)	(6)	(7)	(8)	(9)
Koba	-	6	-	-
Lubuk Besar	1	-	-	-
Pangkalan Baru	14	17	-	-
Namang	-	-	-	-
Sungai Selan	5	-	-	-
Simpang Katis	14	-	-	-
Bangka Tengah	34	23	-	-

Catatan/*Note*: ...Sumber/*Source*: Badan Nasional Penanggulangan Bencana Kabupaten Bangka Tengah/*National Agency for Disaster Countermeasure of Bangka Tengah Regency*

Tabel
Table 4.6.4**Jumlah Korban Manusia yang Diakibatkan Bencana Alam Menurut Kecamatan di Kabupaten Bangka Tengah, 2020**
Number of Humans Victims Due to Natural Disaster by Subdistrict in Bangka Tengah Regency, 2020

Kecamatan Subdistrict	Gempa Bumi/Earthquake		
	Meninggaldan Hilang Fatality and Missing	Luka-luka Casualty	Terdampak dan Mengungsi Affected and Evacuated
(1)	(2)	(3)	(4)
Koba	-	-	-
Lubuk Besar	-	-	-
Pangkalan Baru	-	-	-
Namang	-	-	-
Sungai Selan	-	-	-
Simpang Katis	-	-	-
Bangka Tengah	-	-	-

Bersambung /Continued

Lanjutan Tabel/*Continued Table 4.6.4*

Kecamatan <i>Subdistrict</i>	Letusan Gunung Api/ <i>Volcanic Eruption</i>		
	Meninggal dan Hilang <i>Fatality and Missing</i>	Luka-luka <i>Casualty</i>	Terdampak dan Mengungsi <i>Affected and Evacuated</i>
(1)	(5)	(6)	(7)
Koba	-	-	-
Lubuk Besar	-	-	-
Pangkalan Baru	-	-	-
Namang	-	-	-
Sungai Selan	-	-	-
Simpang Katis	-	-	-
Bangka Tengah	-	-	-

Bersambung /Continued

Lanjutan Tabel/*Continued Table* 4.6.4

Kecamatan <i>Subdistrict</i>	Tsunami/ <i>Tsunami</i>		
	Meninggal dan Hilang <i>Fatality and Missing</i>	Luka-luka <i>Casualty</i>	Terdampak dan Mengungsi <i>Affected and Evacuated</i>
(1)	(8)	(9)	(10)
Koba	-	-	-
Lubuk Besar	-	-	-
Pangkalan Baru	-	-	-
Namang	-	-	-
Sungai Selan	-	-	-
Simpang Katis	-	-	-
Bangka Tengah	-	-	-

Bersambung /*Continued*

Lanjutan Tabel/*Continued Table 4.6.4*

Kecamatan <i>Subdistrict</i>	Tanah Longsor/ <i>Landslide</i>		
	Meninggal dan Hilang <i>Fatality and Missing</i>	Luka-luka <i>Casualty</i>	Terdampak dan Mengungsi <i>Affected and Evacuated</i>
(1)	(8)	(9)	(10)
Koba	-	-	-
Lubuk Besar	-	-	-
Pangkalan Baru	-	-	-
Namang	-	-	-
Sungai Selan	-	-	-
Simpang Katis	-	-	-
Bangka Tengah	-	-	-

Bersambung /*Continued*

Lanjutan Tabel/*Continued Table* 4.6.4

Kecamatan <i>Subdistrict</i>	Banjir/ <i>Floods</i>		
	Meninggal dan Hilang <i>Fatality and Missing</i>	Luka-luka <i>Casualty</i>	Terdampak dan Mengungsi <i>Affected and Evacuated</i>
(1)	(8)	(9)	(10)
Koba	-	-	-
Lubuk Besar	-	-	-
Pangkalan Baru	-	-	-
Namang	-	-	-
Sungai Selan	-	-	-
Simpang Katis	-	-	-
Bangka Tengah	-	-	-

Bersambung /*Continued*

Lanjutan Tabel/*Continued Table* 4.6.4

Kecamatan <i>Subdistrict</i>	Banjir Bandang/ <i>Flash Floods</i>		
	Meninggal dan Hilang <i>Fatality and Missing</i>	Luka-luka <i>Casualty</i>	Terdampak dan Mengungsi <i>Affected and Evacuated</i>
(1)	(8)	(9)	(10)
Koba	-	-	-
Lubuk Besar	-	-	-
Pangkalan Baru	-	-	-
Namang	-	-	-
Sungai Selan	-	-	-
Simpang Katis	-	-	-
Bangka Tengah	-	-	-

Bersambung /*Continued*

Lanjutan Tabel/*Continued Table* 4.6.4

Kecamatan <i>Subdistrict</i>	Kekeringan/ <i>Drought</i>		
	Meninggal dan Hilang <i>Fatality and Missing</i>	Luka-luka <i>Casualty</i>	Terdampak dan Mengungsi <i>Affected and Evacuated</i>
(1)	(8)	(9)	(10)
Koba	-	-	-
Lubuk Besar	-	-	-
Pangkalan Baru	-	-	-
Namang	-	-	-
Sungai Selan	-	-	-
Simpang Katis	-	-	-
Bangka Tengah	-	-	-

Bersambung /*Continued*

Lanjutan Tabel/*Continued Table 4.6.4*

Kecamatan <i>Subdistrict</i>	Kebakaran Hutan dan Lahan <i>Forest and Land Fires</i>		
	Meninggal dan Hilang <i>Fatality and Missing</i>	Luka-luka <i>Casualty</i>	Terdampak dan Mengungsi <i>Affected and Evacuated</i>
(1)	(8)	(9)	(10)
Koba	-	-	-
Lubuk Besar	-	-	-
Pangkalan Baru	-	-	-
Namang	-	-	-
Sungai Selan	-	-	-
Simpang Katis	-	-	-
Bangka Tengah	-	-	-

Bersambung /Continued

Lanjutan Tabel/*Continued Table* 4.6.4

Kecamatan <i>Subdistrict</i>	Angin Puting Beliung <i>Tornado</i>		
	Meninggal dan Hilang <i>Fatality and Missing</i>	Luka-luka <i>Casualty</i>	Terdampak dan Mengungsi <i>Affected and Evacuated</i>
(1)	(8)	(9)	(10)
Koba	-	-	-
Lubuk Besar	-	-	-
Pangkalan Baru	-	-	-
Namang	-	-	-
Sungai Selan	-	-	-
Simpang Katis	-	-	-
Kabupaten Bangka Tengah	-	-	-

Bersambung /*Continued*

Lanjutan Tabel/*Continued Table* 4.6.4

Kecamatan <i>Subdistrict</i>	Gelombang Pasang <i>Tidal Wave</i>		
	Meninggal dan Hilang <i>Fatality and Missing</i>	Luka-luka <i>Casualty</i>	Terdampak dan Mengungsi <i>Affected and Evacuated</i>
(1)	(8)	(9)	(10)
Koba	-	-	-
Lubuk Besar	-	-	-
Pangkalan Baru	-	-	-
Namang	-	-	-
Sungai Selan	-	-	-
Simpang Katis	-	-	-
Kabupaten Bangka Tengah	-	-	-

Bersambung /*Continued*

Lanjutan Tabel/*Continued Table* 4.6.4

Kecamatan <i>Subdistrict</i>	Abrasi/ <i>Abrasion</i>		
	Meninggal dan Hilang <i>Fatality and Missing</i>	Luka-luka <i>Casualty</i>	Terdampak dan Mengungsi <i>Affected and Evacuated</i>
(1)	(8)	(9)	(10)
Koba	-	-	-
Lubuk Besar	-	-	-
Pangkalan Baru	-	-	-
Namang	-	-	-
Sungai Selan	-	-	-
Simpang Katis	-	-	-
Bangka Tengah	-	-	-

Catatan/*Note*: ...Sumber/*Source*: Badan Nasional Penanggulangan Bencana Kabupaten Bangka Tengah/*National Agency for Disaster Countermeasure of Bangka Tengah Regency*

Tabel
Table 4.6.5

Jumlah Pantu Asuhan, Pantu Wreda, Pantu Sosial Lainnya Menurut Jumlah Penghuni dan Jenis Kelamin di Kabupaten Bangka Tengah, 2020
Number of Reformatory, Wreda Pantu, Another Social Pantu by Number of Member and Sex in Bangka Tengah Regency, 2020

Jenis Pantu Asuhan <i>Numbers of Reformatory</i>	Jumlah <i>Total</i>	Jenis Kelamin/Sex		
		Laki-laki <i>Male</i>	Perempuan <i>Female</i>	Jumlah <i>Total</i>
(1)	(2)	(3)	(4)	(5)
Pantu Asuhan	5	104	123	227
Pantu Wreda	-	-	-	-
Pantu Sosial Lainnya	-	-	-	-
Jumlah/Total	5	104	123	227

Catatan/Note:

Sumber/Source: Dinas Sosial, Pemberdayaan Masyarakat dan Desa Kabupaten Bangka Tengah/Social Service, Community and Village Empowerment of Bangka Tengah Regency

Tabel
Table 4.6.6

**Nama-nama Sarana Sosial, Status dan Jumlah Penghuninya
di Kabupaten Bangka Tengah, 2020**
*The Names of The Social Support, Status and Number of Its
Residents in Bangka Tengah Regency, 2020*

Nama Sarana Sosial <i>The Names of The Social Support</i>	Alamat <i>Address</i>	Status <i>Status</i>	Jenis Kelamin/Sex	
			Laki-laki <i>Male</i>	Perempuan <i>Female</i>
(1)	(2)	(3)	(4)	(5)
1. Panti Asuhan				
a. PA Al Muhajirin	Kel. Simpang Perlang	Legal	21	23
b. PA Nurul Falah	Desa Air Mesu Timur	Legal	27	33
c. PA Ainul Muhibbin	Desa Puput	Legal	2	11
d. PA Bahrul Huda	Desa Sarang Mandi	Legal	14	29
e. PA Hidayatullah	Desa Teru	Legal	40	27
2. Panti Wreda				
a. Panti Jompo Al Majidu	-	-	-	-
b. Panti Jompo Al Wahidu	-	-	-	-
3. Yayasan Pondok				
Pesantren Non Panti	-	-	-	-
Jumlah/Total			104	123

Catatan/Note:

Sumber/Source: Dinas Sosial, Pemberdayaan Masyarakat dan Desa Kabupaten Bangka Tengah/Social Service, Community and Village Empowerment of Bangka Tengah Regency

Tabel 4.6.7 **Jumlah Arsip yang Tersimpan Menurut Jenis Dokumen di Kabupaten Bangka Tengah, 2018-2020**
Number of Records Stored by Type of Documents in Bangka Tengah Regency, 2018-2020

Jenis Dokumen Type of Document	2018	2019	2020
(1)	(2)	(3)	(4)
1. Arsip Dinamis Aktif Active Dynamic Archive	86 447	320 225	4 432 802
2. Arsip Dinamis Inaktif Inactive Dynamic Archive	109 333	224 229	312 346
3. Arsip Statis Static Archive	317	474	558

Catatan/Note:

Sumber/Source: Dinas Kearsipan dan Perpustakaan Kabupaten Bangka Tengah/Office of Archives and Libraries of Bangka Tengah Regency

Tabel
Table 4.6.8

Jumlah Buku Menurut Kategori yang Tersedia di Perpustakaan Kabupaten Bangka Tengah, 2018-2020
Number of Books are Available in Library by Category in Libraries of Bangka Tengah Regency, 2018-2020

Kategori Category	2018	2019	2020
(1)	(2)	(3)	(4)
Umum/General	1 323	1 463	1 532
Filsafat/ <i>Philosophy</i>	1 017	1 058	1 072
Agama/ <i>Religion</i>	2 598	3 145	3 184
Sosial/ <i>Social</i>	2 014	5 434	5 460
Bahasa/ <i>Language</i>	453	559	563
Ilmu Murni/ <i>Pure Science</i>	1 125	2 579	2 584
Ilmu Terapan/ <i>Applied Science</i>	3 916	4 849	4 987
Kesenian dan Olahraga/ <i>Art and Sport</i>	1 854	2 204	2 259
Kesusastraan/ <i>Literature</i>	2 656	2 908	2 943
Sejarah dan Geografi/ <i>History and Geography</i>	846	1 074	1 082

Catatan/*Note:*

Sumber/*Source:* Dinas Kearsipan dan Perpustakaan Kabupaten Bangka Tengah/*Office of Archives and Libraries of Bangka Tengah Regency*

Tabel
Table 4.6.9**Jumlah Organisasi Kemasyarakatan yang Terdata di BPB-KESBANGPOL Menurut Kecamatan dan Jenis Organisasi di Kabupaten Bangka Tengah, 2020*****Number of Community Based Organizations Recorded at Office of National Unity and Community Protection by Subdistrict and Type of Organization in Bangka Tengah Regency, 2020***

Kecamatan Subdistrict	ORMAS Mass Organization	Organisai Sosial Social Organization	Organisasi Profesi Professional Organization	LSM Non-Governmental Organization
(1)	(2)	(3)	(4)	(5)
Koba	21	-	12	1
Lubuk Besar	1	-	-	1
Pangkalan Baru	8	-	2	-
Namang	7	-	2	-
Sungai Selan	5	-	4	-
Simpang Katis	1	-	-	-
Bangka Tengah	43	-	20	2

Bersambung /Continued

Lanjutan Tabel/*Continued Table* 4.6.9

Kecamatan Subdistrict	Lembaga Keagamaan Religion Institution	Perkumpulan Sosial/Kebudayaan/ Olahraga/Hobi Society of Social/ Culture/Sports/Hobbies	Lembaga Bantuan Sosial/Swadaya Social Aid/ Scholarship
(1)	(6)	(7)	(8)
Koba	8	5	-
Lubuk Besar	-	1	-
Pangkalan Baru	4	-	-
Namang	3	-	-
Sungai Selan	1	1	-
Simpang Katis	2	1	-
Bangka Tengah	18	8	-

Catatan/*Note*:Sumber/*Source*: Badan Penanggulangan Bencana, Kesatuan Bangsa dan Politik Kabupaten Bangka Tengah/*Disaster Management Agency, Bational Unity and Politics of Bangka Tengah Regency*

Tabel 4.6.10 **Jumlah Organisasi Massa yang Mendaftar Tahun ini dan Terdaftar di Kabupaten Bangka Tengah, 2019-2020**
Table **Number of Mass Organizations Register This Year and Registered in Bangka Tengah Regency, 2019-2020**

Keterangan Description	2018	2019
(1)	(2)	(3)
1.Mendaftar Tahun ini Register This Year	3	1
2. Total Terdaftar Total Registered	87	89

Catatan/Note:

Sumber/Source: Badan Penanggulangan Bencana, Kesatuan Bangsa dan Politik Kabupaten Bangka Tengah/Disaster Management Agency, Bational Unity and Politics of Bangka Tengah Regency

Tabel
Table 4.6.11

Jumlah Limbah Bahan Berbahaya dan Beracun (B3) yang Diawasi Menurut Kecamatan di Kabupaten Bangka Tengah, 2020
Number of Monitoring The Controlled Management of Hazardous and Toxic Waste by Subdistrict in Bangka Tengah Regency, 2020

Kecamatan Subdistrict	Jumlah Total	Keterangan Information
(1)	(2)	(3)
Koba	2	PLTD Koba, MAL
Lubuk Besar	-	-
Pangkalan Baru	6	GTS, Santika, Soll Marina, PT. Vitrama Properti, PT. Angkasa Pura, PT. DPPU Pertamina
Namang	1	PT. Timah
Sungai Selan	1	BBL
Simpang Katis	-	-
Bangka Tengah	10	

Catatan/Note:

Sumber/Source: Dinas Lingkungan Hidup Kabupaten Bangka Tengah/Environment Department of Bangka Tengah Regency

Tabel
Table 4.6.12

Rasio Tempat Pembuangan Sampah (TPS) per Satuan Penduduk Menurut Kecamatan di Kabupaten Bangka Tengah, 2020
Ratio of Waste Disposal Sites per Unit Population by Subdistrict in Bangka Tengah Regency, 2020

Kecamatan Subdistrict	Jumlah Daya Tampung Pembuangan Sampah (m ³) Waste Disposal Sites Capacity	Jumlah Penduduk Total Population	Rasio (m ³)/1.000 Jiwa Ratio
(1)	(2)	(3)	(4)
Koba	729,00	42 693	17,08
Lubuk Besar	312,25	31 167	10,02
Pangkalan Baru	390,00	42 059	9,27
Namang	271,75	17 032	15,96
Sungai Selan	398,5	35 686	11,16
Simpang Katis	284,75	25 795	11,04
Bangka Tengah	2 386,00	194 432	12,27

Catatan/Note:

Sumber/Source: Dinas Lingkungan Hidup Kabupaten Bangka Tengah/Environment Department of Bangka Tengah Regency

Tabel
Table 4.6.13

Volume Sampah yang Ditangani Menurut Kecamatan di Kabupaten Bangka Tengah, 2020
The Volume of Waste Handled by Subdistrict in Bangka Tengah Regency, 2020

Kecamatan Subdistrict	Jumlah sampah yang ditangani Volume of Waste Handled (m ³)
(1)	(2)
Koba	66,00
Lubuk Besar	47,61
Pangkalan Baru	64,98
Namang	26,16
Sungai Selan	54,27
Simpang Katis	39,81
Bangka Tengah	298,83

Catatan/Note:

Sumber/Source: Dinas Lingkungan Hidup Kabupaten Bangka Tengah/Environment Department of Bangka Tengah Regency

Tabel
Table 4.6.14

Distribusi Persentase Rumah Tangga Menurut Kecamatan dan Penggunaan Fasilitas Tempat Buang Air Besar di Kabupaten Bangka Tengah, 2020
Percentage Distribution of Household Population by Subdistrict and Type of Toilet Facility Used by The Household in Bangka Tengah Regency, 2020

Kecamatan Subdistrict	Sendiri Not Shared	Bersama Shared	MCK Umum Public Facility	Tidak Menggunakan Not Using	Tidak ada No Facility	Jumlah Total
(1)	(2)	(3)	(4)	(5)	(6)	(7)
Koba
Lubuk Besar
Pangkalan Baru
Namang
Sungai Selan
Simpang Katis
Bangka Tengah	93,46	2,27	1,50	0,00	2,77	100

Catatan/Note: ...

Sumber/Source: BPS Kabupaten Bangka Tengah, Survei Sosial Ekonomi Nasional (Susenas)/BPS-Statistics of Bangka Tengah Regency, National Socioeconomic Survey

Bab
Chapter
5

**PERTANIAN, KEHUTANAN
PETERNAKAN DAN PERIKANAN**

Agriculture, Forestry, Livestock and Fishery



**PRODUKSI CABE, TIMUN
SAWI CHINA DAN KANGKUNG**

2020

*Production of chills cucumber,
Chinese cabbage and
water spinach*



1 181,25
Ton



**Cabai
Rawit**
Chili

244,61
Ton



233,41
Ton



Timun
Cucumber

208,12
Ton



204,18
Ton



PENJELASAN TEKNIS**TECHNICAL NOTES**

1. Lahan sawah adalah lahan pertanian yang berpetak-petak dan dibatasi oleh pematang (galengan), saluran untuk menahan/menyalurkan air, yang biasanya ditanami padi sawah tanpa memandang dari mana diperoleh atau status lahan tersebut. Lahan yang dimaksud termasuk lahan yang terdaftar di Pajak Bumi Bangunan, luran Pembangunan Daerah, lahan bengkok, lahan serobotan, lahan rawa yang ditanami padi dan lahan bekas tanaman tahunan yang telah dijadikan sawah, baik yang ditanami padi, palawija atau tanaman semusim lainnya.
 2. Tegall/Kebun adalah lahan pertanian bukan sawah (lahan kering) yang ditanami tanaman semusim atau tahunan dan terpisah dengan halaman sekitar rumah serta penggunaannya tidak berpindah pindah.
 3. Ladang/Huma adalah lahan pertanian bukan sawah (lahan kering) yang biasanya ditanami tanaman semusim dan penggunaannya hanya semusim atau dua musim, kemudian akan ditinggalkan bila sudah tidak subur lagi (berpindah-pindah). Kemungkinan lahan ini beberapa tahun kemudian akan dikerjakan kembali jika sudah subur.
1. *Wetland is agricultural land that separated by small dykes to resist water, where the main crop is usually wetland paddy without considering where it is got from or the status of the land. It includes the land that is registered at land income tax office, regional development contribution, 'bengkok' land, illegal ownership, swamps for rice cultivation, and annual crop land mark that has been used as rice field, which are both planted with paddy, secondary crops or the other seasonal crops.*
 2. *Dry field/Garden is an dryland (unirrigated land) which is planted with seasonal or annual crops and separately from the yard around the house without shifting*
 3. *Unirrigated agricultural field / Shifting cultivation land is dryland (unirrigated land) that usually is cultivated for seasonal crops and utilized only for one or two seasons, then it will be left when it is not fertile (shifting). Maybe, this land will be used again in a few years if it has been fertile.*

- | | |
|---|---|
| <p>4. Lahan yang sementara tidak diusahakan adalah lahan yang biasanya diusahakan tetapi untuk sementara (lebih dari 1 (satu) tahun tetapi kurang dari atau sama dengan 2 (dua) tahun) tidak diusahakan, termasuk lahan sawah yang tidak diusahakan selama lebih dari 2 (dua) tahun.</p> | <p>4. <i>Temporarily unused land is land that is regularly used but temporarily (more than a year but less or equal than two years) is unused, it includes wetland that is not cultivated more than two years.</i></p> |
| <p>5. Data pokok tanaman pangan yang dikumpulkan adalah luas panen dan produktivitas (hasil per hektar). Produksi tanaman pangan merupakan hasil perkalian antara luas panen dengan produktivitas. Pengumpulan data luas panen dilakukan setiap bulan dengan pendekatan area kecamatan di seluruh wilayah Indonesia. Pengumpulan data produktivitas dilakukan melalui pengukuran langsung pada plot ubinan berukuran 2½ m x 2½ m. Pengumpulan data produktivitas dilakukan setiap subround (empat bulanan) pada waktu panen petani.</p> | <p>5. <i>The main food crops data collected consists of harvested area and productivity (yield per hectare). Food crops production is generated by harvested area multiplied by productivity. The harvested area data is collected every month using subdistrict area approach in all subdistrict in Indonesia. The productivity data collection is conducted by a direct measurement in 2½m x 2½m crop cutting plot. The productivity measurement is conducted in every subround (four monthly) at the time when farmers are harvesting their crops.</i></p> |
| <p>6. Data produksi padi dan palawija yang disajikan adalah dalam kualitas: gabah kering giling (padi), pipilan kering (jagung), biji kering (kedelai dan kacang tanah), dan umbi basah (ubi kayu dan ubi jalar).</p> | <p>6. <i>Production of paddy and secondary crops data are presented in the form of: dry unhusked rice (paddy), dry loose maize (maize), dry shells crops (soybeans and peanuts), and fresh roots (cassava and sweet potatoes).</i></p> |
| <p>7. Tanaman sayuran dan buah-buahan semusim</p> | <p>7. <i>Seasonal vegetable and fruit plants</i>
<i>Seasonal vegetable plants are</i></p> |

Tanaman sayuran semusim adalah tanaman sumber vitamin, garam mineral dan lain-lain yang dikonsumsi dari bagian tanaman yang berupa daun, bunga, buah, dan umbinya, yang berumur kurang dari satu tahun.

Tanaman buah-buahan semusim adalah tanaman sumber vitamin, garam mineral, dan lain-lain yang dikonsumsi dari bagian tanaman yang berupa buah, berumur kurang dari satu tahun, tidak berbentuk pohon/rumpun tetapi menjalar dan berbatang lunak.

8. Tanaman buah-buahan dan sayuran tahunan

Tanaman buah-buahan tahunan adalah tanaman sumber vitamin, garam mineral, dan lain-lain yang dikonsumsi dari bagian tanaman yang berupa buah dan merupakan tanaman tahunan.

Tanaman sayuran tahunan adalah tanaman sumber vitamin, garam mineral, dan lain-lain yang dikonsumsi dari bagian tanaman yang berupa daun dan atau buah yang berumur lebih dari satu tahun.

9. Tanaman biofarmaka adalah tanaman yang bermanfaat untuk obat-obatan, kosmetik, dan kesehatan yang dikonsumsi atau digunakan dari bagian-bagian tanaman seperti daun, batang, buah, umbi (rimpang) ataupun akar.

plants which are the sources of vitamin, mineral salt, etc, consumed from the part of the plant in the form of leaf, flower, fruit, and root with the age of less than one year.

Seasonal fruit plants are plants which are the sources of vitamin, mineral salt, etc, consumed from the part of the plant in the form of fruits. These plants are creeps with the age of less than one year.

8. *Annual fruit and vegetable plants*

Annual fruit plants are plants which are the sources of vitamin, contained mineral salt, etc, consumed from the part of plant in the form of fruit and more than one year of age.

Annual vegetable plants are plants which are the sources of vitamin, contained mineral salt, etc, consumed from the part of the plant in the form of vegetable and more than one year of age.

9. *Medicinal plants are plants which are useful for medicine. It is consumed from part of the plant such as leaf, flower, fruit, tuber, and root.*

10. Tanaman hias adalah tanaman yang mempunyai nilai keindahan baik bentuk, warna daun, tajuk maupun bunganya, sering digunakan untuk penghias pekarangan dan lain sebagainya.
11. Luas panen tanaman hortikultura adalah luas tanaman sayuran, buah-buahan, biofarmaka, dan tanaman hias yang diambil hasilnya/dipanen pada periode pelaporan.
12. Luas panen untuk tanaman sayuran adalah luas tanaman yang dipanen sekaligus/habis/dibongkar dan luas tanaman yang dipanen berkali-kali (lebih dari satu kali)/belum habis. Tanaman yang dipanen sekaligus/habis/dibongkar adalah tanaman yang sehabis panen langsung dibongkar/dicabut, terdiri dari bawang merah, bawang putih, bawang daun, kentang, kol/kubis, kembang kol, petsai/sawi, wortel, lobak, dan kacang merah. Tanaman yang dipanen berkali-kali (lebih dari satu kali)/belum habis adalah tanaman yang pemanenannya lebih dari satu kali dan biasanya dibongkar apabila panen terakhir sudah tidak memadai lagi, terdiri dari: kacang panjang, cabe besar, cabe rawit, jamur, tomat, terung, buncis, ketimun, labu siam, kangkung, bayam, melon, semangka, dan
10. *Ornamental plants are plants which have a beauty value, either in shape, colour of leaf or crown of flower, and they are often used as a yard decorator.*
11. *Harvested area of horticulture is area which vegetable, fruit, medicinal and ornamental plant of crop harvested during the period of report.*
12. *Harvested area of vegetables is area of entirely plant harvested/demolished and plant harvested several times/undemolished. Entirely plants harvested/demolished are plants usually harvested once and demolished to be substituted by other plants, consisting of: shallots, garlic, leeks, potato, cabbage, cauli flower, mustard green, carrots, chinese radish, and red kidney beans. Plants harvested several times/undemolished are plants usually harvested more than once and demolished in the case that the last harvest was economically not profitable. They consist of : yard long beans, chili, small chili, mushroom, tomatoes, egg plant, french beans, cucumber, pumpkin/chajota, swamp cabbage, spinach, melon, watermelon, and blewah .*

blewah.

13. Produksi hortikultura adalah hasil Menurut bentuk produk dari setiap tanaman sayuran, buah-buahan, biofarmaka dan tanaman hias yang diambil berdasarkan luas yang dipanen/tanaman yang menghasilkan pada bulan/triwulan laporan.
14. Data perkebunan besar dikumpulkan oleh BPS setiap bulan secara lengkap (sensus bulanan) dengan sistem surat pos. Khusus untuk tanaman kelapa, cengkeh, dan kapok, datanya diperoleh dari Direktorat Jenderal Perkebunan. Data perkebunan rakyat juga diperoleh dari Direktorat Jenderal Perkebunan.
15. Penghitungan luas tanaman perkebunan besar adalah pada keadaan akhir tahun dan tidak termasuk yang luasnya kurang dari 5 hektar.
16. Bentuk produksi perkebunan adalah; karet kering (karet), daun kering (teh dan tembakau), biji kering (kopi dan coklat), kulit kering (kayu manis dan kina), serat kering (rami), bunga kering (cengkeh), refined sugar (tebu dari perkebunan besar), gula mangkok (tebu dari perkebunan rakyat), ekivalen kopra (kopra), biji dan bunga (pala) serta minyak daun (sereh).
13. *Horticulture production is the standard production quantity form of vegetable, fruit, medicinal and ornamental plant based on harvested area/the number of production plants reported monthly/quarterly.*
14. *Data on estates are collected by the BPS every month on complete basis through a mailing system. Data on coconut, clove, and kapok, as well as on smallholder plantation, are acquired from the Directorate General of Estates.*
15. *Planted areas of estates refer to condition at the end of the year, and exclude areas less than 5 hectares.*
16. *Production of estates crops are follows: dry rubber (rubber); dry leaves (tea and tobacco); dry beans (coffee and cocoa); dry bark (cassia vera and cinchona); dry fibre (rosella); dry flowers/buds (cloves); refined sugar (sugar cane from estate); cup sugar (sugar cane from smallholders); copra (copra); seeds and buds (nutmeg); and leaf oil (citronella).*

- | | |
|---|---|
| <p>17. Persediaan akhir tahun produksi perkebunan besar bukan merupakan cadangan penyangga (buffer stock).</p> | <p>17. <i>The production availability of estates at the end of year is not the buffer stock.</i></p> |
| <p>18. Data Statistik Kehutanan sebagian besar merupakan data sekunder yang bersumber dari Kementerian Kehutanan.</p> | <p>18. <i>Most of forestry statistics are secondary data obtained from the Ministry of Forestry.</i></p> |
| <p>19. Kawasan hutan adalah wilayah tertentu yang berupa hutan, yang ditunjuk dan atau ditetapkan oleh pemerintah untuk dipertahankan keberadaannya sebagai hutan tetap. Hal ini untuk menjamin kepastian hukum mengenai status kawasan hutan, letak batas dan luas suatu wilayah tertentu yang sudah ditunjuk menjadi kawasan hutan tetap.</p> | <p>19. <i>Forest Area is a specific territory of forest ecosystem determined and or decided by the government as a permanent forest. Such decision is important to maintain the size of forest area and to ensure its legitimation and boundary demarcation of permanent forest.</i></p> |
| <p>20. Kawasan hutan Indonesia ditetapkan oleh Menteri Kehutanan dalam bentuk Surat Keputusan Menteri Kehutanan tentang Penunjukan Kawasan Hutan dan Perairan Provinsi. Penunjukan Kawasan Hutan ini disusun berdasarkan hasil pemaduserasian antara Rencana Tata Ruang Wilayah Provinsi (RTRWP) dengan Tata Guna Hutan Kesepakatan (TGHK).</p> | <p>20. <i>Indonesian forest area is determined by the Minister of Forestry in the format of Ministerial Decree on the Designation of Provincial Forest Area and Inland Water, Coastal and Marine Ecosystem. The designation of Forest Area is formulated based on integrated and harmonized of Provincial Spatial Planning (RTRWP) and Forest Land Use by Concensus (TGHK).</i></p> |
| <p>21. Penunjukan kawasan hutan mencakup pula kawasan perairan yang menjadi bagian dari Kawasan Suaka Alam (KSA) dan</p> | <p>21. <i>The designation of forest area in some cases also cover inland water, coastal and marine ecosystem that may become part of Sanctuary</i></p> |

Kawasan Pelestarian Alam (KPA).

Reserve Area (KSA) and Nature Conservation Area (KPA).

22. Kawasan Suaka Alam (KSA) adalah kawasan dengan ciri khas tertentu, baik di darat maupun di perairan yang mempunyai fungsi pokok sebagai kawasan pengawetan keanekaragaman tumbuhan dan satwa serta ekosistemnya, yang juga berfungsi sebagai wilayah sistem penyangga kehidupan.
23. Kawasan Pelestarian Alam (KPA) adalah kawasan dengan ciri khas tertentu, baik di darat maupun di perairan yang mempunyai fungsi pokok perlindungan sistem penyangga kehidupan, pengawetan keanekaragaman jenis tumbuhan dan satwa, serta pemanfaatan secara lestari sumber daya alam hayati dan ekosistemnya.
24. Berdasarkan Undang-Undang No. 41 Tahun 1999 tentang Kehutanan, kawasan hutan dibagi ke dalam kelompok Hutan Konservasi, Hutan Lindung, dan Hutan Produksi.
25. Hutan Konservasi adalah kawasan hutan dengan ciri khas tertentu, yang mempunyai fungsi pokok pengawetan keanekaragaman tumbuhan dan satwa serta ekosistemnya.
22. *A Sanctuary Reserve Area is a specific terrestrial or aquatic area having specific criteria for preserving biodiversity plant and animal as well as ecosystem, which also serve as life support system.*
23. *A Nature Conservation area is a specific terrestrial or aquatic area whose main function is to serve life support system and preserve diversity of plant and animal species, as well as to provide a sustainable utilization of living resources and their ecosystems.*
24. *In accordance to the Act on Forestry No. 41/1999, forest area is categorized as Conservation Forest, Protection Forest and Production Forest.*
25. *Conservation Forest is a forest area having specific characteristic established for the purposes of conservation of animal and plant species as well as their ecosystem.*

26. Hutan Lindung adalah kawasan hutan yang mempunyai fungsi pokok sebagai perlindungan sistem penyangga kehidupan untuk mengatur tata air, mencegah banjir, mengendalikan erosi, mencegah intrusi air laut, dan memelihara kesuburan tanah.
27. Hutan Produksi adalah kawasan hutan yang mempunyai fungsi pokok memproduksi hasil hutan. Hutan produksi terdiri dari Hutan Produksi Tetap (HP), Hutan Produksi Terbatas (HPT), dan Hutan Produksi yang dapat dikonversi.
28. Hutan Konservasi terdiri dari: Kawasan suaka alam berupa Cagar Alam (CA) dan Suaka Margasatwa (SM); kawasan pelestarian alam berupa Taman Nasional (TN), Taman Hutan Raya (THR), dan Taman Wisata Alam (TWA); Taman Buru (TB). Taman Buru adalah kawasan hutan yang ditetapkan sebagai tempat wisata berburu.
29. Penetapan lahan kritis mengacu pada lahan yang telah sangat rusak karena kehilangan penutupan vegetasinya, sehingga kehilangan atau berkurang fungsinya sebagai penahan air, pengendali erosi, siklus hara, pengatur iklim mikro, dan retensi karbon. Berdasarkan kondisi
26. *Protection Forest is a forest area designated to serve life support system, maintain hydrological system, prevent of flood, erosion control, seawater intrusion, and maintain soil fertility.*
27. *Production Forest is a forest area designated mainly to promote sustainable forest production. Production forest is classified as permanent production forest, limited production forest, and convertible production forest.*
28. *Conservation Forest is divided into: Sanctuary Reserve area consists of Strict Nature Reserve and Wildlife Sanctuary. Nature conservation area consists of National Park (TN), Grand Forest Park (THR), and Nature Recreation Park (TWA); Game Hunting Park (TB) Game Hunting Park is forest area devoted for game hunting recreation.*
29. *Critical land refers to a piece of land severely damaged due to lost of its vegetation cover so that its functions as water retention, erosion control, nutrient cycling, micro climate regulator and carbon retention are completely depleted. Based upon its vegetation condition, the land could be*

vegetasinya, kondisi lahan dapat diklasifikasikan sebagai: sangat kritis, kritis, agak kritis, potensial kritis, dan kondisi normal.

classified as : very critical, critical, slight critical, potential critical, and normal condition.

30. Reboisasi atau rehabilitasi hutan bertujuan untuk menghutankan kembali kawasan hutan yang kritis di wilayah daerah aliran sungai (DAS) yang dilaksanakan bersama masyarakat secara partisipatif.
30. *Reforestation or forest rehabilitation is intended to rehabilitate the critical land inside forest area or watershed to improve their ecological and hydrological functions. The activities were conducted with active participation of local communities who live nearby the target area.*
31. Pemanfaatan hasil hutan kayu adalah segala bentuk usaha yang memanfaatkan dan mengusahakan hasil hutan kayu dengan tidak merusak lingkungan dan tidak mengurangi fungsi pokok hutan. Kegiatan ini hanya dapat dilaksanakan pada areal hutan yang memiliki potensi untuk dilakukan kegiatan pemanfaatan hasil hutan kayu dan dapat dilaksanakan setelah diperoleh izin usaha.
31. *Commercial utilization of timber as forest product is activities to utilize timber without destructing the environment and undermining the main functions of the forest area. Those activities could only be executed in forest area with high commercial timber value with license.*
32. Izin Usaha Pemanfaatan Hasil Hutan Kayu (IUPHHK) pada hutan alam adalah izin untuk memanfaatkan hutan produksi yang kegiatannya terdiri dari pemanenan atau penebangan, penanaman, pemeliharaan, pengamanan, pengolahan, dan pemasaran hasil hutan kayu. IUPHHK dapat diberikan kepada perorangan, koperasi, badan
32. *The license to commercially utilize timber in natural forest is license to utilize production forest for which the activities consist of harvesting or felling, planting, tending, protecting, processing, and marketing. The license could be granted to individuals, cooperatives, private companies, state-owned enterprises/local government-owned enterprises.*

usaha swasta, dan BUMN/BUMD.

33. Produksi hasil hutan utama yang dihasilkan dari hutan adalah kayu bulat. Produksi kayu bulat ini dihasilkan dari hutan alam melalui kegiatan perusahaan Hak Pengusahaan Hutan (HPH/IUPHHK), kegiatan ijin pemanfaatan kayu (IPK) dalam rangka pembukaan wilayah hutan, pembangunan Hutan Tanaman Industri (HTI), serta kegiatan hutan rakyat.
33. *The main product of commercial forest operation is log. The log is harvested from various sources such as natural forest granted to concessionaires (IUPHHK/HPH), land clearing activities (IPK), industrial forest plantation (HTI) and community forest.*
34. Kayu Gergajian merupakan kayu hasil konversi kayu bulat dengan menggunakan mesin gergaji, mempunyai bentuk yang teratur dengan sisi-sisi sejajar dan sudut-sudutnya siku dengan ketebalan tidak lebih dari 6 cm dan kadar air tidak lebih dari 18 persen. Kayu gergajian yang diolah langsung dari kayu bulat, wajib didukung dengan dokumen yang sah.
34. *Sawn Timber Constitutes a sawmill product derived from logs as raw material. The product is characterized with regular forms having parallel sides at right angle to each other, thickness not more than 6 cm and moisture content not to exceed 18 percent. Sawn timber produced directly from logs must be certified by a legal document.*
35. Kayu Lapis adalah panel kayu yang tersusun dari lapisan veneer dibagian luarnya, sedangkan dibagian intinya (core) bisa berupa veneer atau material lain, diikat dengan lem kemudian di-press (ditekan) sedemikian rupa sehingga menjadi panel yang kuat. Termasuk dalam artian ini adalah kayu lapis yang dilapisi lagi dengan material lain.
35. *Plywood is wood panel consisting of layers pressed together in between veneers; the core may be veneer or some other material, bound together with glue and pressed tightly together to make a strong panel. Included to this definition is plywood covered with other materials.*

36. Data populasi ternak bersumber dari Direktorat Jenderal Perernakan dan Kesehatan Hewan Kementerian Pertanian, sedangkan jumlah pemotongan ternak merupakan hasil Survei Laporan Pemotongan Ternak. Pengumpulan data pemotongan ternak dilakukan secara lengkap setiap triwulan di seluruh Rumah Potong Hewan (RPH) dan Tempat Pemotongan Hewan (TPH) yang ada di Indonesia. Pada tahun 2013 jumlah Dokumen RPH/TPH hasil pencacahan yang diolah sebanyak 4.033.
37. Data statistik perikanan merupakan data sekunder yang bersumber dari Direktorat Jenderal Perikanan Tangkap dan Direktorat Jenderal Budidaya. Statistik perikanan dibedakan atas data Perikanan Tangkap dan Perikanan Budidaya. Perikanan Tangkap diklasifikasikan atas penangkapan ikan di laut dan penangkapan ikan di perairan umum. Perikanan Budidaya diklasifikasikan atas jenis budidaya yaitu budidaya laut, tambak, kolam, karamba, jaring apung, dan sawah.
38. Rumah Tangga Perikanan Tangkap adalah rumah tangga yang melakukan kegiatan penangkapan ikan/binatang air lainnya/tanaman air dengan tujuan sebagian/seluruh hasilnya
36. *Data of domestic livestock population are obtain from the Directorate General of Livestock and Animal Health Service, while data on the number of animals slaughtered are based on the quarterly survey conducted by BPS. This survey is a complete enumeration on all slaughterhouses and abattoirs in Indonesia. There are 4.033 covered in 2013.*
37. *Fishery Statistics are secondary data obtained from the Directorate General of Capture Fisheries and Directorate General of Aquaculture. Fishery statistics are categorized into capture fisheries and aquaculture. Capture fisheries are further classified into marine capture fisheries and inland open water capture fisheries. Aquaculture are further classified into several types of culture: marine culture, brackish water pond, fresh water pond, cage, floating net, and fish breeding in paddy fields.*
38. *A capture fishery household is a household conducting activities in catching fishes/other aquatic animals/aquatic plants, for which the products are wholly or partly to be sold.*

untuk dijual.

39. Rumah Tangga Perikanan Budidaya adalah rumah tangga yang melakukan kegiatan budidaya ikan/binatang air lainnya/tanaman air dengan tujuan sebagian/seluruh hasilnya untuk dijual.
39. *An aquaculture fishery household is a household conducting activities in culturing fishes/other aquatic animals/aquatic plants, for which the products are wholly or partly to be sold. different types of parameters.*

<https://bangkatengahkab.bps.go.id>

ULASAN

Sektor pertanian saat ini masih memiliki peranan strategis, yakni sebagai sumber utama kehidupan dan pendapatan masyarakat petani, kehidupan sebagai penghasil pangan bagi masyarakat, sebagai penghasil bahan mentah dan bahan baku bagi industri pengolahan, sebagai penyedia lapangan pekerjaan dan lapangan usaha yang menjadi sumber penghasilan masyarakat, sebagai sumber penghasil devisa negara, sebagai produk mata perdagangan serta sebagai salah satu unsur pelestarian lingkungan hidup. Pembangunan pertanian meliputi pertanian tanaman pangan dan Holtikultura, perkebunan, peternakan, perikanan, dan kehutanan.

Di Kabupaten Bangka Tengah program kerja sub sektor tanaman pangan pada saat ini diarahkan pada program peningkatan kesejahteraan petani, peningkatan ketahanan pangan serta peningkatan produksi pertanian yang diprioritaskan pada beberapa kegiatan seperti :

- Pelatihan petani tanaman jeruk
- Peningkatan kemampuan lembaga petani (pengembangan usaha agribisnis pedesaan)
- Pengembangan cadangan pangan daerah
- Pengembangan desa mandiri pangan
- Pengembangan diversifikasi pangan

DESCRIPTION

Agricultural sector at this time has strategic part, that is as main resource and income for farmers, as food producer for society, as raw material producer and basic commodity for industry, as occupation provider that provide income for society, as source of state's stock exchange producer, as product of commerce and also as one of environment continuation element. Agriculture development covering food crop agriculture and Holticulture, estate, livestock, fishery, and forestry.

In Bangka Tengah Regency, workplan of food crops subsector at this time instructed at rising farmer prosperity program, food reconciliation program and rising agriculture production that priority to some activities such as:

- *Orange farmer training*
- *Improvement of farmer organization ability (rural agribusiness development)*
- *Development of food reserve area*
- *Development of self-supporting village of food*
- *Development of food diversification*
- *Prepare the agriculture production tools, like seed*
- *Development orange and paddy area (trough farm and irrigate*

- Penyediaan sarana produksi pertanian berupa bibit tanaman
 - Pengembangan areal tanaman jeruk dan sawah (melalui dana pengelolaan lahan dan air)
 - Pengembangan sayuran organik
 - Penyuluhan pada kelompok tani (pertanian dan peternakan)
- *management fund)*
 - *Development of organic vegetables*
 - *Counseling to farmer group (agriculture and livestock)*

Pada tahun 2020, untuk luas panen dan produksi padi sawah mengalami kenaikan dibandingkan tahun sebelumnya, yaitu menjadi 222,8 hektar dan 1.294,2 ton.

In 2020, the harvested area and production of paddy were increased compared to the previous year, 222.8 ha. The production value were increased from 754.6 to 1,294.2 (ton).

Produksi tanaman ubi kayu dan ubi jalar meningkat jika dibandingkan dengan tahun sebelumnya, masing-masing sebesar 9.848,2 ton dan 125,2 ton.

Production of cassava and sweet potatoes increased when compared to the previous year, respectively 9,848.2 tons and 125.2 tons.

Komoditas tanaman perkebunan lada masih menjadi salah satu primadona di Kabupaten Bangka Tengah. Hal ini bisa dilihat dari bertambahnya nilai produksi dibandingkan dengan tahun sebelumnya, Kelapa Sawit menjadi 24.696,21 ton, karet 8.977,02 ton, kelapa 370,74 ton, kakao 28,75 ton dan kopi 18,12 ton.

Pepper plantation commodities is still one of the prima donna in Bangka Tengah Regency. This can be seen from the increase of production in 2020. Production of Oil palm become 24,696.21 tons, Rubber 8,977.02 tons, coconut 370.74 tons, cocoa 28.75 tons and coffee 18.12 tons.

Pada tahun 2020, populasi ternak relatif mengalami peningkatan dibandingkan dengan tahun 2019. Jumlah populasi yang terbanyak adalah ayam pedaging sebesar 839.366.

In 2020, the livestock population is relatively increasing compared to 2019. The largest number of population is broiler amounted to 839,366.

Produksi perikanan di Kabupaten Bangka Tengah tahun 2020 sebesar

Fisheries production in the Bangka Tengah Regency in 2020 amounted to

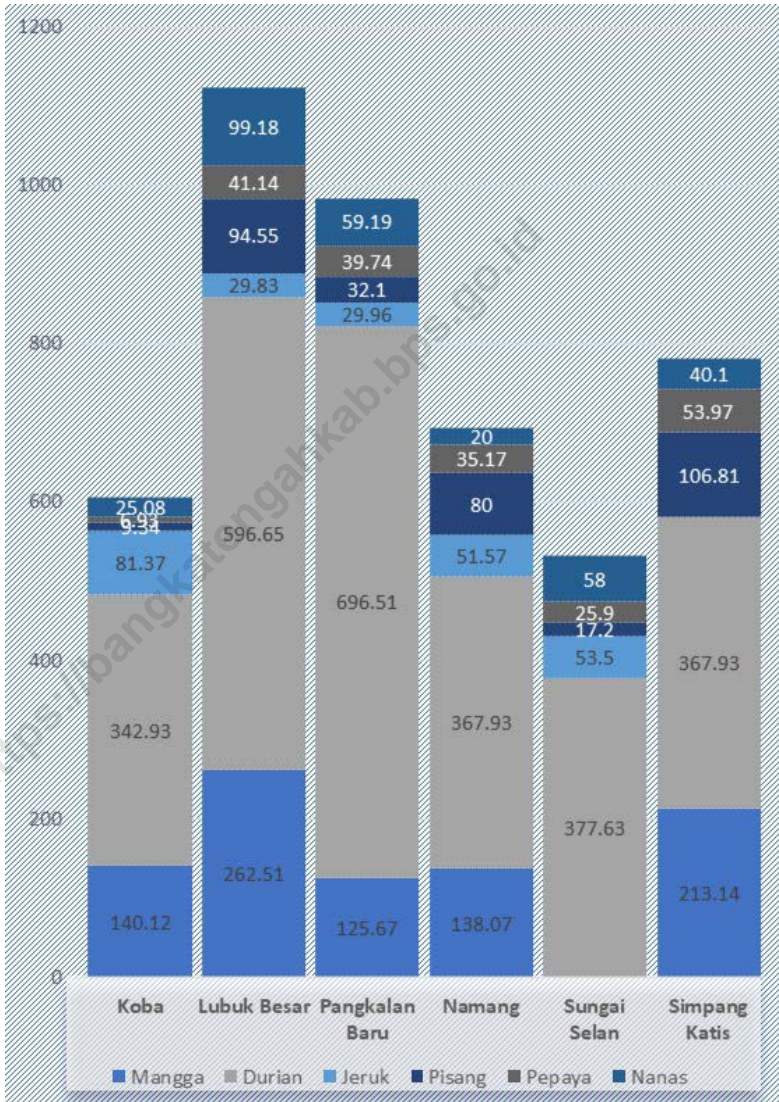
29.493,81 ton, dengan rincian perikanan laut 27.946,47 ton dan perikanan darat (budidaya) 1.537,7 ton. Sedangkan sarana dan prasarana penangkap ikan dilaut berupa perahu tanpa motor berjumlah 38 unit, perahu motor tempel 844 unit, dan kapal motor sebanyak 931 unit.

29,493.81 tons, with details of 27,946.47 tons of marine fisheries and aquaculture (farming) 1,537.7 tons. While the fishing facilities at sea in the form of boats without motors totaling 38 units, 8344 units of outboard motor boats and motor boats as many as 931 units.

<https://bangkatengahkab.bps.go.id>

Gambar 5.1
Figures

Produksi Tanaman Buah-buahan Menurut Jenis Tanaman di Kabupaten Bangka Tengah (kuintal), 2020
Production of Fruit Plants by Kind of Plant in Bangka Tengah Regency (quintal), 2020



Sumber/Source : Dinas Pertanian Kabupaten Bangka Tengah/Agriculture Department of Bangka Tengah Regency

5.1 HORTIKULTURA

HORTICULTURE

Tabel 5.1.1 Luas Lahan Menurut Jenis Penggunaan di Kabupaten Bangka Tengah (ha),2020
Total Area of Land by Kind of Land Use in Bangka Tengah Regency (ha), 2020

Pengguna Lahan/Land Use	Luas Lahan (ha) Land Area
(1)	(2)
I. Lahan Pertanian/Agriculture Area	168 132,38
I.1. Lahan Sawah / <i>Paddy Wetfield</i>	306,00
a. Irigasi / <i>Irrigation</i>	53,00
b. Tadah Hujan / <i>Rainfield Land</i>	253,00
c. Rawa Pasang Surut / <i>Up Low Waterland</i>	-
d. Rawa Lebak/ <i>Valley</i>	-
I.2. Lahan Bukan Sawah / <i>Dry Land</i>	167 826,38
a. Tegal/Garden / <i>Dry Field</i>	12 665,00
b. Ladang / <i>Shifting Cultivation</i>	185,40
c. Perkebunan / <i>Estate Crops</i>	26 057,81
d. Hutan Rakyat / <i>Wooded Land</i>	-
e. Padang Pengembalaan/ <i>Meadows</i>	-
f. Sementara Tidak diusahakan / <i>Temporarily Unused</i>	-
g. Lain -Lain (Tambak, Kolam, Empang, Hutan Negara,dll)/ <i>Others (Pond, State Forest)</i>	128 918,18
	59 779,00
II. Lahan Bukan Pertanian/ <i>Non Agriculture Area</i>	59 779,00
a. Jalan, Pemukiman, Perkantoran, Sungai, dll <i>Road, residential sites, office, Rivers and others</i>	
Jumlah/Total	227 911,38

Catatan/Note: ...

Sumber/Source: Dinas Pertanian Kabupaten Bangka Tengah/Agriculture Department of Bangka Tengah Regency

Tabel
Table 5.1.2

Luas Lahan Sawah Menurut Kecamatan dan Jenis Pengairan di Kabupaten Bangka Tengah (ha), 2020
Area of Wetland by Subdistrict and Type of Irrigation in Bangka Tengah Regency (ha), 2020

Kecamatan Subdistrict	Irigasi Irrigation	Non Irigasi Non Irrigation	Jumlah Total
(1)	(2)	(3)	(4)
Koba	-	-	-
Lubuk Besar	-	-	-
Pangkalan Baru	-	-	-
Namang	53,00	55,00	108,00
Sungai Selan	-	189,00	189,00
Simpang Katis	-	9,00	9,00
Bangka Tengah	53,00	253,00	306,00

Catatan/Note: ...

Sumber/Source: Dinas Pertanian Kabupaten Bangka Tengah/Agriculture Department of Bangka Tengah Regency

Tabel
Table 5.1.3

**Luas Irigasi Sawah Menurut Kecamatan di Kabupaten
Bangka Tengah, 2020**
*Rice Field Irrigation Area by Subdistrict in Bangka Tengah
Regency, 2020*

Kecamatan Subdistrict	Luas Sawah (ha) Area of Rice Field	Saluran Primer (m ³) Primary Channel	Saluran Pembuang (m ³) Recycle Channel	Daerah yang Dialiri (ha) Irrigated Area
(1)	(2)	(3)	(4)	(5)
Koba	-	-	-	-
Lubuk Besar	-	-	-	-
Pangkalan Baru	-	-	-	-
Namang	197	5 393,49	9 079	135
Sungai Selan	-	-	-	-
Simpang Katis	-	-	-	-
Bangka Tengah	197	5 393,49	9 079	135

Catatan/Note: ...

Sumber/Source: Dinas Pekerjaan Umum, Penataan Ruang dan Pertanahan Kabupaten Bangka Tengah/Department of Public Works, Spatial Planning and Land of Bangka Tengah Regency

Tabel
Table 5.1.4

Luas Lahan Tegal/Kebun, Ladang/Huma, dan Lahan yang Sementara Tidak Diusahakan Menurut Kecamatan di Kabupaten Bangka Tengah (ha), 2020
Area of Dry Field/Garden, Shifting Cultivation, Land and Temporarily Unused Land by Subdistrict in Bangka Tengah Regency (ha), 2020

Kecamatan Subdistrict	Tegal/Kebun Dry Field/Garden	Ladang/Huma Shifting Cultivation	Sementara Tidak Diusahakan Temporarily Unused
(1)	(2)	(3)	(4)
Koba	646,00	10,00	-
Lubuk Besar	460,00	7,00	-
Pangkalan Baru	123,00	-	-
Namang	2 060,00	15,00	-
Sungai Selan	4 962,00	225,50	-
Simpang Katis	4 414,00	2,90	-
Bangka Tengah	12 665,00	260,40	-

Catatan/Note: ...

Sumber/Source: Dinas Pertanian Kabupaten Bangka Tengah/Agriculture Department of Bangka Tengah Regency

Tabel
Table 5.1.5**Luas Panen, Produktivitas, Produksi Padi Sawah Menurut Kecamatan di Kabupaten Bangka Tengah (ha), 2020**
Harvested Area, Productivity, dan Production of Wetland Paddy by Subdistrict in Bangka Tengah Regency (ha), 2020

Kecamatan Subdistrict	Luas Panen (ha) Harvested Area (ha)	Produktivitas (ton/ha) Productivity (ton/ha)	Produksi (ton) Production (ton)
(1)	(2)	(3)	(4)
Koba	-	-	-
Lubuk Besar	-	-	-
Pangkalan Baru	-	-	-
Namang	131,00	786,00	6,00
Sungai Selan	8,25	19,64	2,38
Simpang Katis	-	-	-
Bangka Tengah	139,25	805,64	5,79

Catatan/Note: ...

Sumber/Source: Dinas Pertanian Kabupaten Bangka Tengah/Agriculture Department of Bangka Tengah Regencys

Tabel
Table 5.1.6

Luas Panen, Produktivitas, Produksi Padi Ladang Menurut Kecamatan di Kabupaten Bangka Tengah (ha), 2020
Harvested Area, Productivity, dan Production of Dryland Paddy by Subdistrict in Bangka Tengah Regency (ha), 2020

Kecamatan Subdistrict	Luas Panen (ha) Harvested Area (ha)	Produktivitas (ton/ha) Productivity (ton/ha)	Produksi (ton) Production (ton)
(1)	(2)	(3)	(4)
Koba	-	-	-
Lubuk Besar	0,10	0,20	2,00
Pangkalan Baru	-	-	-
Namang	-	-	-
Sungai Selan	250,76	501,52	2,00
Simpang Katis	-	-	-
Bangka Tengah	250,86	501,72	2,00

Catatan/Note: ...

Sumber/Source: Dinas Pertanian Kabupaten Bangka Tengah/Agriculture Department of Bangka Tengah Regency

Tabel
Table 5.1.7

Luas Panen, Produksi dan Produktivitas Tanaman Pangan di Kabupaten Bangka Tengah (ha), 2014-2020
Harvested Area, Production, and Productivity of Food Crops in Bangka Tengah Regency (ha), 2014-2020

Tahun Year	Padi Ladang/Dryland Paddy		
	Luas Panen (ha) Harvested Area (ha)	Produksi (ton) Production (ton)	Produktivitas (ton/ha) Productivity (ton/ha)
(1)	(2)	(3)	(4)
2014	118,0	258,8	2,2
2015	149,0	297,7	2,0
2016	294,0	559,0	1,9
2017	295,0	507,4	1,7
2018	258,5	465,3	1,8
2019	246,8	479,2	1,8
2020	250,86	501,7	2,00

Bersambung /Continued

Lanjutan Tabel/*Continued Table* 5.1.7

Tahun Year	Padi Sawah/ <i>Wetland Paddy</i>		
	Luas Panen (ha) <i>Harvested Area (ha)</i>	Produksi (ton) <i>Production (ton)</i>	Produktivitas (ton/ha) <i>Productivity (ton/ha)</i>
(1)	(2)	(3)	(4)
2014	67,0	387,2	3,1
2015	33,0	205,0	2,1
2016	101,0	291,8	2,9
2017	108,0	378,0	3,5
2018	183,5	564,5	3,1
2019	175,0	754,6	4,3
2020	139,25	805,64	5,79

Bersambung /Continued

Lanjutan Tabel/*Continued Table 5.1.7*

Tahun Year	Jagung/Corn		
	Luas Panen (ha) Harvested Area (ha)	Produksi (ton) Production (ton)	Produktivitas (ton/ha) Productivity (ton/ha)
(1)	(2)	(3)	(4)
2014	67,0	205,0	3,1
2015	33,0	69,8	2,1
2016	76,4	396,2	5,2
2017	128,5	415,3	3,2
2018	86,4	278,3	3,2
2019	196,0	1 042,4	5,3
2020	112,7	612,8	5,4

Bersambung /*Continued*

Lanjutan Tabel/Continued Table 5.1.7

Tahun Year	Kacang Tanah/Peanut		
	Luas Panen (ha) Harvested Area (ha)	Produksi (ton) Production (ton)	Produktivitas (ton/ha) Productivity (ton/ha)
(1)	(2)	(3)	(4)
2014	38,0	123,7	3,3
2015	14,0	123,7	3,3
2016	21,4	54,1	2,5
2017	16,7	31,9	1,9
2018	6,8	16,3	2,4
2019	3,9	18,0	2,7
2020	3,3	12,9	3,9

Bersambung /Continued

Lanjutan Tabel/*Continued Table 5.1.7*

Tahun Year	Ubi Kayu/ <i>Cassava</i>		
	Luas Panen (ha) <i>Harvested Area (ha)</i>	Produksi (ton) <i>Production (ton)</i>	Produktivitas (ton/ha) <i>Productivity (ton/ha)</i>
(1)	(2)	(3)	(4)
2014	147,0	2 122,4	14,4
2015	112,0	2 474,7	22,1
2016	192,8	2 854,8	14,8
2017	180,8	2 030,0	11,2
2018	227,8	3 91,0	14,0
2019	316,0	8 078,8	24,9
2020	411,5	9 848,2	23,9

Bersambung /*Continued*

Lanjutan Tabel/Continued Table 5.1.7

Tahun Year	Ubi Jalar/Sweet Potatoes		
	Luas Panen (ha) Harvested Area (ha)	Produksi (ton) Production (ton)	Produktivitas (ton/ha) Productivity (ton/ha)
(1)	(2)	(3)	(4)
2014	87,0	837,9	9,6
2015	38,0	304,1	8,0
2016	30,8	200,6	6,5
2017	17,6	203,3	11,6
2018	7,3	79,1	10,8
2019	6,5	96,1	14,8
2020	8,4	125,2	14,9

Bersambung /Continued

Lanjutan Tabel/*Continued Table* 5.1.7

Tahun Year	Talas/Taro		
	Luas Panen (ha) Harvested Area (ha)	Produksi (ton) Production (ton)	Produktivitas (ton/ha) Productivity (ton/ha)
(1)	(2)	(3)	(4)
2014	78,0	457,6	5,9
2015	40,0	457,6	2,2
2016	31,5	73,4	2,3
2017	22,3	84,2	3,8
2018	13,4	24,2	1,8
2019	8,5	54,3	6,4
2020	7,5	45,1	6,0

Catatan/*Note*: ...Sumber/*Source*: Dinas Pertanian Kabupaten Bangka Tengah/*Agriculture Department of Bangka Tengah Regency*

Tabel
Table 5.1.8

Luas Panen Jagung, Kedelai, Kacang Tanah, Kacang Hijau, Ubi Kayu, Ubi Jalar Menurut Kecamatan di Kabupaten Bangka Tengah (ha), 2020
Harvested Area of Maize, Soybean, Peanut, Mungbean, Cassava, and Sweet Potato by Subdistrict in Bangka Tengah Regency (ha), 2020

Kecamatan Subdistrict	Jagung Maize	Kedelai Soybean	Kacang Tanah Peanut	Kacang Hijau Mungbean	Ubi Kayu Cassava	Ubi Jalar Sweet Potato
(1)	(2)	(3)	(4)	(5)	(6)	(7)
Koba	7,75	-	-	-	32,00	-
Lubuk Besar	16,40	-	0,50	-	117,76	-
Pangkalan Baru	30,20	-	-	-	25,01	4,50
Namang	9,20	-	0,40	-	33,51	1,20
Sungai Selan	32,70	-	2,20	-	133,00	2,70
Simpang Katis	16,40	-	0,20	-	70,26	-
Jumlah/Total	112,65	-	3,30	-	411,54	8,40

Catatan/Note: ...

Sumber/Source: Dinas Pertanian Kabupaten Bangka Tengah/Agriculture Department of Bangka Tengah Regency

Tabel 5.1.9 Luas Panen Padi Sawah dan Padi Ladang Menurut Kecamatan di Kabupaten Bangka Tengah (ha), 2020
Table *Harvested Area of Wetland and Dryland Paddy by Subdistrict in Bangka Tengah Regency (ha), 2020*

Kecamatan Subdistrict	Padi Sawah (ha) Wetland Paddy (ha)	Padi Ladang (ha) Dryland Paddy (ha)
(1)	(2)	(3)
Koba	-	-
Lubuk Besar	-	0,10
Pangkalan Baru	-	-
Namang	131,00	-
Sungai Selan	8,25	250,76
Simpang Katis	-	-
Bangka Tengah	139,25	250,86

Catatan/Note: ...

Sumber/Source: Dinas Pertanian Kabupaten Bangka Tengah/Agriculture Department of Bangka Tengah Regency

Tabel 5.1.10 **Produksi Jagung dan Kedelai Menurut Kecamatan di Kabupaten Bangka Tengah (ha), 2020**
Table 5.1.10 **Production of Maize and Soybeans by Subdistrict in Bangka Tengah Regency (ha), 2020**

Kecamatan Subdistrict	Produksi Jagung (ton) Maize Production (ton)	Produksi Kedelai (ton) Soybeans Production (ton)
(1)	(2)	(3)
Koba	...	-
Lubuk Besar	...	-
Pangkalan Baru	...	-
Namang	...	-
Sungai Selan	...	-
Simpang Katis	...	-
Bangka Tengah	612,8	-

Catatan/Note: ...

Sumber/Source: Dinas Pertanian Kabupaten Bangka Tengah/Agriculture Department of Bangka Tengah Regency

Tabel
Table 5.1.11

Sebaran Wilayah Kerentanan dan Ketahanan Pangan Menurut Kecamatan di Kabupaten Bangka Tengah (ha), 2020

Distribution of Vulnerability and Food Security by Subdistrict in Bangka Tengah Regency (ha), 2020

Kecamatan Subdistrict	Skor Komposit Composite Score						Keterangan Explanation
	1	2	3	4	5	6	
(1)	(2)	(3)	(4)	(5)	(6)	(7)	(8)
Koba	-	-	-	4	-	-	Prioritas 1 Sangat Rentan (merah tua)
Lubuk Besar	-	-	-	4	-	-	Prioritas 2 Rentan (merah sedang)
Pangkalan Baru	-	-	3	-	-	-	Prioritas 3 Rendah Rentan (merah muda)
Namang	-	-	-	-	5	-	Prioritas 4 Sedang Tahan (hijau muda)
Sungai Selan	-	-	-	4	-	-	Prioritas 5 Tahan (hijau sedang)
Simpang Katis	-	-	-	-	-	6	Prioritas 6 Sangat Tahan (hijau tua)
Bangka Tengah	-	-	1	3	1	1	

Catatan/Note: ...

Sumber/Source: Dinas Pangan Kabupaten Bangka Tengah/Food Department of Bangka Tengah Regency

Tabel
Table 5.1.12

Sistem Kewaspadaan Pangan dan Gizi (SKPG) di Kabupaten Bangka Tengah (ha), 2018-2020
Distribution of Vulnerability and Food Security by Subdistrict in Bangka Tengah Regency (ha), 2018-2020

Kecamatan Subdistrict	Skor Komposit Composite Score			Keterangan Explanation
	2018	2019	2020	
(1)	(2)	(3)	(4)	(5)
Koba	7	7	5	3-4 Resiko Ringan/Aman (Hijau)
Lubuk Besar	7	7	5	
Pangkalan Baru	7	7	5	
Namang	7	7	5	5-6 Resiko Sedang/Waspada (Kuning)
Sungai Selan	7	7	5	
Simpang Katis	7	7	5	
Bangka Tengah	7	7	5	5-9 Resiko Tinggi/Rawan (Merah)

Catatan/Note: ...

Sumber/Source: Dinas Pangan Kabupaten Bangka Tengah/Food Department of Bangka Tengah Regency

Tabel
Table 5.1.13

Produksi Tanaman Obat-obatan Menurut Kecamatan di Kabupaten Bangka Tengah (ha), 2020
Production of Medicines Crop by Subdistrict in Bangka Tengah Regency (ha), 2020

Kecamatan Subdistrict	Jahe Ginger	Laos/ Lengkuas Alpine Galanga	Kencur Koempferia Galanga	Kunyit Turmetic	Lainnya Other
(1)	(2)	(3)	(4)	(5)	(6)
Koba	216	551	194	733	-
Lubuk Besar	770	11 460	2 193	10 562	-
Pangkalan Baru	750	600	905	1 350	-
Namang	1 800	4 000	1 000	2 500	-
Sungai Selan	1 668	4 437	4 670	2 654	-
Simpang Katis	2 940	9 900	1 700	3 120	-
Jumlah/Total	8 144	30 948	10 662	20 919	-

Catatan/Note: ...

Sumber/Source: Dinas Pertanian Kabupaten Bangka Tengah/Agriculture Department of Bangka Tengah Regency

Tabel
Table 5.2.1

Luas Panen Tanaman Sayuran Menurut Kecamatan dan Jenis Tanaman di Kabupaten Bangka Tengah (ha), 2019 dan 2020
Harvested Area of Vegetables by Subdistrict and Kind of Plant in Bangka Tengah Regency (ha), 2019 and 2020

Kecamatan Subdistrict	Bawang Merah/Shallot		Cabai/Chili	
	2019	2020	2019	2020
(1)	(2)	(3)	(4)	(5)
Koba	0,50	4,00	6,11	12,15
Lubuk Besar	2,45	13,95	14,98	46,69
Pangkalan Baru	0,55	4,40	23,89	22,14
Namang	3,50	2,61	21,99	29,72
Sungai Selan	3,15	1,75	34,75	39,73
Simpang Katis	2,18	0,75	97,50	24,19
Bangka Tengah	12,33	27,46	199,22	174,62

Bersambung /Continued

Lanjutan Tabel/*Continued Table 5.2.1*

Kecamatan <i>Subdistrict</i>	Kentang/ <i>Potato</i>		Kubis/ <i>Cabbage</i>	
	2019	2020	2019	2020
(1)	(6)	(7)	(8)	(9)
Koba	-	-	-	-
Lubuk Besar	-	-	-	-
Pangkalan Baru	-	-	-	-
Namang	-	-	-	-
Sungai Selan	-	-	-	-
Simpang Katis	-	-	-	-
Bangka Tengah	-	-	-	-

Bersambung /*Continued*

Lanjutan Tabel/*Continued Table 5.2.1*

Kecamatan Subdistrict	Petsai Chinese Cabbage		Tomat/Tomato		Bawang Putih/Garlic	
	2019	2020	2019	2020	2019	2020
(1)	(10)	(11)	(12)	(13)	(14)	(15)
Koba	4,45	5,00
Lubuk Besar	2,55	2,65
Pangkalan Baru	10,50	11,40
Namang	1,20	1,20
Sungai Selan	-	-
Simpang Katis	-	-
Bangka Tengah	18,70	20,25	5,10	9,30

Catatan/Note: Luas panen cabai merupakan penjumlahan dari cabai besar dan cabai rawit

Sumber/Source: Dinas Pertanian Kabupaten Bangka Tengah/Agriculture Department of Bangka Tengah Regency

Tabel
Table 5.2.2

Produksi Tanaman Sayuran Menurut Kecamatan dan Jenis Tanaman di Kabupaten Bangka Tengah (ton), 2019 dan 2020

Production of Vegetables by Subdistrict and Kind of Plant in Bangka Tengah Regency (ton), 2019 and 2020

Kecamatan Subdistrict	Bawang Merah/Shallot		Cabai/Chili	
	2019	2020	2019	2020
(1)	(2)	(3)	(4)	(5)
Koba	4,22	34,00	46,64	87,52
Lubuk Besar	19,40	118,56	950,36	609,76
Pangkalan Baru	7,31	37,40	87,54	161,50
Namang	36,70	22,19	309,91	192,01
Sungai Selan	31,56	14,88	180,57	210,50
Simpang Katis	11,03	6,38	148,48	164,57
Bangka Tengah	110,22	233,41	1 723,50	1 425,86

Bersambung /Continued

Lanjutan Tabel/*Continued Table 5.2.2*

Kecamatan Subdistrict	Kentang/Potato		Kubis/Cabbage	
	2019	2020	2019	2020
(1)	(6)	(7)	(8)	(9)
Koba	-	-	-	-
Lubuk Besar	-	-	-	-
Pangkalan Baru	-	-	-	-
Namang	-	-	-	-
Sungai Selan	-	-	-	-
Simpang Katis	-	-	-	-
Bangka Tengah	-	-	-	-

 Bersambung /*Continued*

Lanjutan Tabel/*Continued Table 5.2.2*

Kecamatan Subdistrict	Petsai Chinese Cabbage		Tomat/Tomato		Bawang Putih/Garlic	
	2019	2020	2019	2020	2019	2020
(1)	(10)	(11)	(12)	(13)	(14)	(15)
Koba	39,33	41,65
Lubuk Besar	27,62	21,00
Pangkalan Baru	73,50	119,05
Namang	8,10	12,20
Sungai Selan	-	-
Simpang Katis	-	-
Bangka Tengah	148,55	193,90	23,56	46,41

Catatan/Note: Produksi cabai merupakan penjumlahan dari cabai besar dan cabai rawit

Sumber/Source: Dinas Pertanian Kabupaten Bangka Tengah/Agriculture Department of Bangka Tengah Regency

Tabel
Table 5.2.3

Luas Panen Tanaman Sayuran dan Buah-buahan Semusim Menurut Jenis Tanaman di Kabupaten Bangka Tengah (ha), 2017–2020
Harvested Area of Seasonal Vegetables and Fruits by Kind of Plant in Bangka Tengah Regency (ha), 2017–2020

Jenis Tanaman Kind of Plants	2017	2018	2019	2020
(1)	(2)	(3)	(4)	(5)
Bawang Merah/ <i>Shallot</i>	4,96	9,55	12,33	27,46
Daun Bawang/ <i>Welch Onion</i>	5,42	6,20	5,10	6,35
Petsai/Sawi/ <i>Chinese Cabbage</i>	27,77	16,30	18,70	20,25
Lobak/ <i>Radish</i>	-	-	-	-
Kacang Merah/ <i>Red Bean</i>	-	-	-	-
Kacang Panjang/ <i>Yardlong Bean</i>	28,70	19,40	17,25	11,98
Cabe/ <i>Chili</i>	58,34	52,25	180,47	131,25
Cabe Rawit/ <i>Chili</i>	30,25	21,76	18,75	43,37
Tomat/ <i>Tomato</i>	2,75	2,30	5,10	9,30
Terung/ <i>Egg Plant</i>	24,88	18,60	16,65	7,10
Buncis/ <i>Green Beans</i>	7,10	2,00	3,45	1,50
Ketimun/ <i>Cucumber</i>	16,70	21,05	24,05	29,86
Labu Siam/ <i>Chajote</i>	0,10	-	1,20	-
Kangkung/ <i>Kangkong</i>	25,70	22,10	20,26	33,20
Bayam / <i>Spinach</i>	24,75	19,95	19,06	32,80

Catatan/Note: ...

Sumber/Source: Dinas Pertanian Kabupaten Bangka Tengah/Agriculture Department of Bangka Tengah Regency

Tabel
Table 5.2.4**Produksi Tanaman Sayuran dan Buah-buahan Semusim Menurut Jenis Tanaman di Kabupaten Bangka Tengah (ton), 2017–2020**
Production of Seasonal Vegetables and Fruits by Kind of Plant in Bangka Tengah Regency (ha), 2017–2020

Jenis Tanaman <i>Kind of Plants</i>	2017	2018	2019	2020
(1)	(2)	(3)	(4)	(5)
Bawang Merah/ <i>Shallot</i>	26,59	71,58	110,22	233,41
Daun Bawang/ <i>Welch Onion</i>	54,90	79,20	57,20	65,98
Petsai/Sawi/ <i>Chinese Cabbage</i>	92,70	59,92	148,55	193,90
Lobak/ <i>Radish</i>	-	-	-	-
Kacang Merah/ <i>Red Bean</i>	-	-	-	-
Kacang Panjang/ <i>Yardlong Bean</i>	165,57	122,26	65,25	49,48
Cabe/ <i>Chili</i>	298,62	315,45	1 624,54	1 181,25
Cabe Rawit/ <i>Chili</i>	115,20	87,21	98,96	244,61
Tomat/ <i>Tomato</i>	5,04	13,75	23,56	46,41
Terung/ <i>Egg Plant</i>	121,91	102,17	113,01	50,10
Buncis/ <i>Green Beans</i>	20,13	5,70	17,25	9,65
Ketimun/ <i>Cucumber</i>	103,15	137,65	160,29	208,12
Labu Siam/ <i>Chajote</i>	0,90	-	2,10	-
Kangkung/ <i>Kangkong</i>	88,92	76,87	122,37	204,18
Bayam / <i>Spinach</i>	54,22	51,89	100,97	193,85

Catatan/Note: ...

Sumber/Source: Dinas Pertanian Kabupaten Bangka Tengah/Agriculture Department of Bangka Tengah Regency

Tabel 5.2.5
Table

Luas Panen, Produksi, dan Produktivitas Tanaman Sayuran Menurut Komoditi di Kabupaten Bangka Tengah (ha), 2020

Harvested Area, Production, and Productivity of Horticulture Crops by Commodity in Bangka Tengah Regency (ha), 2020

Komoditi Commodity	Luas Panen (ha) Harvested Area (ha)	Produksi (ton) Production (ton)	Produktivitas (ton/ha) Productivity (ton/ha)
(1)	(2)	(3)	(4)
Bawang Merah/ <i>Shallot</i>	27,46	233,41	8,50
Daun Bawang/ <i>Welch Onion</i>	6,35	65,98	10,39
Petsai/Sawi/ <i>Chinese Cabbage</i>	20,25	193,90	9,58
Lobak/ <i>Radish</i>	-	-	-
Kacang Merah/ <i>Red Bean</i>	-	-	-
Kacang Panjang/ <i>Yardlong Bean</i>	11,98	49,48	4,13
Cabe/ <i>Chili</i>	131,25	1 181,25	9,00
Cabe Rawit/ <i>Chili</i>	43,37	244,61	5,64
Tomat/ <i>Tomato</i>	9,30	46,41	4,99
Terung/ <i>Egg Plant</i>	7,10	50,10	7,06
Buncis/ <i>Green Beans</i>	1,50	9,65	6,43
Ketimun/ <i>Cucumber</i>	29,86	208,12	6,97
Labu Siam/ <i>Chajote</i>	-	-	-
Kangkung/ <i>Kangkong</i>	33,20	204,18	6,15
Bayam / <i>Spinach</i>	32,80	193,85	5,91
Jumlah/Total	354,42	2 680,94	7,56

Catatan/Note: ...

Sumber/Source: Dinas Pertanian Kabupaten Bangka Tengah/Agriculture Department of Bangka Tengah Regency

Tabel
Table 5.2.6

Produksi Buah–Buahan dan Sayuran Tahunan Menurut Jenis Tanaman di Kabupaten Bangka Tengah (kuintal), 2017–2020
Production of Annual Fruits and Vegetables by Kind of Plant in Bangka Tengah Regency (quintal), 2017–2020

Jenis Tanaman Kind of Plants	2017	2018	2019	2020
(1)	(2)	(3)	(4)	(5)
Mangga	1 719,0	2 087,6	8 342,5	879,51
Durian	4 745,0	15 743,0	16 533,0	2 749,58
Jeruk	195,9	199,7	683,1	246,23
Pisang	5 653,6	4 080,5	4 199,7	340
Pepaya	2 481,7	2 317,8	2 413,2	202,85
Nanas	1 444,1	1 985,5	2 543,5	301,55
Buah Naga	537,5	567,8	596,0	12

Catatan/Note: ...

Sumber/Source: Dinas Pertanian Kabupaten Bangka Tengah/Agriculture Department of Bangka Tengah Regency

Tabel
Table 5.2.7

Jumlah Tanaman yang Menghasilkan dan Produksi Tanaman Menurut Komoditi di Kabupaten Bangka Tengah, 2020
Number of Producing Crops and Production of Fruits by Commodity in Bangka Tengah Regency, 2020

Komoditi Commodity	Tanaman yang Menghasilkan (pohon) Production Crops (tree)	Produksi (ton) Production (ton)
(1)	(2)	(3)
Alpukat/ <i>Avocado</i>	2 536	174,98
Belimbing/ <i>Star Fruit</i>	739	81,88
Duku/Langsar/Kokosan/ <i>Lanseh totree</i>	1 305	753,34
Durian/ <i>Durian</i>	26 556	2 749,58
Jambu Biji/ <i>Guava</i>	1 849	60,76
Jambu Air/ <i>Rose-apple</i>	2 581	127,24
Jeruk Siam/ <i>Citrus Fruit</i>	9 460	246,24
Jeruk Besar/ <i>Orange</i>	90	1,62
Mangga/ <i>Mango</i>	2 320	879,53
Manggis/ <i>Mangosteen</i>	480	181,58
Nangka/Cempedak/ <i>Jackfruit</i>	3 160	442,72
Nanas/ <i>Pineapple</i>	88 835	301,55
Pepaya/ <i>Papaya</i>	10 505	202,85
Pisang/ <i>Banana</i>	15 165	340,00
Rambutan/ <i>Rambutan</i>	1 875	361,94
Salak/ <i>Zalacca</i>	1 290	6,72

Catatan/Note: ...

Sumber/Source: Dinas Pertanian Kabupaten Bangka Tengah/Agriculture Department of Bangka Tengah Regency

Tabel
Table 5.2.8**Produksi Buah-buahan Menurut Kecamatan dan Jenis Tanaman di Kabupaten Bangka Tengah (kuintal), 2019 dan 2020***Production of Fruits by Subdistrict and Kind of Plant in Bangka Tengah Regency (quintal), 2019 and 2020*

Kecamatan Subdistrict	Mangga/Mango		Durian/Durian	
	2019	2020	2019	2020
(1)	(2)	(3)	(4)	(5)
Koba	66,05	140,12	20,00	342,93
Lubuk Besar	585,00	262,51	1090,00	596,65
Pangkalan Baru	8,30	125,67	197,40	696,51
Namang	28,00	138,07	75,00	367,93
Sungai Selan	5,80	-	55,90	377,63
Simpang Katis	141,10	213,14	215,00	367,93
Bangka Tengah	834,25	879,51	1 653,30	2 749,58

Bersambung /Continued

Lanjutan Tabel/*Continued Table 5.2.8*

Kecamatan <i>Subdistrict</i>	Jeruk/ <i>Orange</i>		Pisang/ <i>Banana</i>	
	2019	2020	2019	2020
(1)	(6)	(7)	(8)	(9)
Koba	26,13	81,37	16,73	9,34
Lubuk Besar	4,25	29,83	114,00	94,55
Pangkalan Baru	6,53	29,96	52,45	32,10
Namang	31,40	51,57	80,00	80,00
Sungai Selan	-	53,50	8,55	17,20
Simpang Katis	-	-	148,24	106,81
Bangka Tengah	68,31	246,23	419,97	340,00

Bersambung /Continued

Lanjutan Tabel/*Continued Table* 5.2.8

Kecamatan <i>Subdistrict</i>	Pepaya/ <i>Papaya</i>		Salak/ <i>Salacca</i>	
	2019	2020	2019	2020
(1)	(10)	(11)	(12)	(13)
Koba	7,55	6,93
Lubuk Besar	13,24	41,14
Pangkalan Baru	88,04	39,74
Namang	52,00	35,17
Sungai Selan	22,02	25,90
Simpang Katis	58,47	53,97
Bangka Tengah	241,32	202,85

Catatan/*Note*: ...Sumber/*Source*: Dinas Pertanian Kabupaten Bangka Tengah/*Agriculture Department of Bangka Tengah Regency*

Tabel
Table 5.2.9

**Luas Panen Tanaman Biofarmaka Menurut Jenis Tanaman
di Kabupaten Bangka Tengah (m²), 2017–2020**
*Harvested Area of Medicinal Plants by Kind of Plant in
Bangka Tengah Regency (m²), 2017–2020*

Jenis Tanaman <i>Kind of Plants</i>	2017	2018	2019	2020
(1)	(2)	(3)	(4)	(5)
Jahe/ <i>Ginger</i>
Laos/Lengkuas/ <i>Galanga</i>
Kencur/ <i>East Indian Galangal</i>
Kunyit/ <i>Turmeric</i>

Catatan/*Note*: ...

Sumber/*Source*: Dinas Pertanian Kabupaten Bangka Tengah/*Agriculture Department of Bangka Tengah Regency*

Tabel
Table 5.2.10

Produksi Tanaman Biofarmaka Menurut Jenis Tanaman di Kabupaten Bangka Tengah (kg), 2017–2020
Production of Medicinal Plants by Kind of Plant in Bangka Tengah Regency (kg), 2017–2020

Jenis Tanaman <i>Kind of Plants</i>	2017	2018	2019	2020
(1)	(2)	(3)	(4)	(5)
Jahe/ <i>Ginger</i>	10 456	7 853	10 333	8 144
Laos/Lengkuas/ <i>Galanga</i>	23 358	14 082	25 691	30 948
Kencur/ <i>East Indian Galangal</i>	10 871	7 714	16 071	10 662
Kunyit/ <i>Turmeric</i>	45 231	19 026	23 827	20 919

Catatan/Note: ...

Sumber/Source: Dinas Pertanian Kabupaten Bangka Tengah/Agriculture Department of Bangka Tengah Regency

Tabel
Table 5.2.11

Luas Panen Tanaman Biofarmaka Menurut Kecamatan dan Jenis Tanaman di Kabupaten Bangka Tengah (m²), 2019 dan 2020
Harvested Area of Medicinal Plants by Subdistrict and Kind of Plant in Bangka Tengah Regency (m²), 2019 and 2020

Kecamatan Subdistrict	Jahe/Ginger		Laos/Lengkuas/Galanga	
	2019	2020	2019	2020
(1)	(2)	(3)	(4)	(5)
Koba
Lubuk Besar
Pangkalan Baru
Namang
Sungai Selan
Simpang Katis
Bangka Tengah

Bersambung /Continued

Lanjutan Tabel/*Continued Table 5.2.11*

Kecamatan Subdistrict	Kencur/ <i>East Indian Galangal</i>		Kunyit/ <i>Turmeric</i>	
	2019	2020	2019	2020
(1)	(6)	(7)	(8)	(9)
Koba
Lubuk Besar
Pangkalan Baru
Namang
Sungai Selan
Simpang Katis
Bangka Tengah

Catatan/*Note*: ...Sumber/*Source*: Dinas Pertanian Kabupaten Bangka Tengah/*Agriculture Department of Bangka Tengah Regency*

Tabel
Table 5.2.12

Produksi Tanaman Biofarmaka Menurut Kecamatan dan Jenis Tanaman di Kabupaten Bangka Tengah (kg), 2019 dan 2020
Production of Medicinal Plants by Subdistrict and Kind of Plant in Bangka Tengah Regency (kg), 2019 and 2020

Kecamatan Subdistrict	Jahe/Ginger		Laos/Lengkuas/Galanga	
	2019	2020	2019	2020
(1)	(2)	(3)	(4)	(5)
Koba	300	216	2 227	551
Lubuk Besar	550	770	940	11 460
Pangkalan Baru	600	750	1 082	600
Namang	1 848	1 800	7 600	4 000
Sungai Selan	2 833	1 668	4 932	4 437
Simpang Katis	4 202	2 940	8 910	9 900
Bangka Tengah	10 333	8 144	25 691	30 948

Bersambung /Continued

Lanjutan Tabel/*Continued Table* 5.2.12

Kecamatan Subdistrict	Kencur/ <i>East Indian Galangal</i>		Kunyit/ <i>Turmeric</i>	
	2019	2020	2019	2020
(1)	(6)	(7)	(8)	(9)
Koba	481	194	981	733
Lubuk Besar	190	2 193	5 178	10 562
Pangkalan Baru	850	905	1 534	1 350
Namang	1 040	1 000	4 200	2 500
Sungai Selan	11 510	4 670	7 434	2 654
Simpang Katis	2 000	1 700	4 500	3 120
Bangka Tengah	16 071	10 662	23 827	20 919

Catatan/*Note*: ...Sumber/*Source*: Dinas Pertanian Kabupaten Bangka Tengah/*Agriculture Department of Bangka Tengah Regency*

Tabel 5.2.13 **Luas Panen Tanaman Hias Menurut Jenis Tanaman di Kabupaten Bangka Tengah (m²), 2017–2020**
Table 5.2.13 **Harvested Area of Ornamental Plants by Kind of Plant in Bangka Tengah Regency (m²), 2017–2020**

Jenis Tanaman Kind of Plants	2017	2018	2019	2020
(1)	(2)	(3)	(4)	(5)
Anggrek/ <i>Orchid</i>	-	-	-	-
Anthurium Bunga/ <i>Flamingo Lily Flower</i>	-	-	-	-
Anthurium Daun/ <i>Anthurium</i>	-	-	-	-
Anyelir/ <i>Carnation</i>	-	-	-	-
Balaceng/ <i>Dieffenbacia</i>	-	-	-	-
Dracaena/ <i>Dracaena</i>	-	-	-	-
Euphorbia/ <i>Euphorbia</i>	-	-	-	-
Gladiol/ <i>Gladiol</i>	-	-	-	-
Hanjuang/ <i>Cordyline</i>	-	-	-	-
Herbras/ <i>Gerbera</i>	-	-	-	-
Kamboja Jepang/ <i>Adenium</i>	-	-	-	-
Keladi Hias/ <i>Caladium</i>	-	-	-	-
Krisan/ <i>Chrysantemum</i>	-	-	-	-
Mawar/ <i>Rose</i>	-	-	-	-
Melati/ <i>Jasmine</i>	-	-	-	-
Monstera/ <i>Monstera</i>	-	-	-	-
Pakis/ <i>Leather Leaf Fern</i>	-	-	-	-
Palem/ <i>Palm</i>	-	-	-	-
Pedang-Pedangan/ <i>Sansevieria</i>	-	-	-	-
Philodendron/ <i>Philodendron</i>	-	-	-	-
Pisang-Pisangan/ <i>Heliconia</i>	-	-	-	-
Sedap Malam/ <i>Tuberose</i>	-	-	-	-
Soka/ <i>Ixora</i>	-	-	-	-
Sri Rejeki/ <i>Aglaonema</i>	-	-	-	-

Catatan/Note: ...

Sumber/Source: Dinas Pertanian Kabupaten Bangka Tengah/Agriculture Department of Bangka Tengah Regency

Tabel
Table 5.2.14

Produksi Tanaman Hias Menurut Kecamatan dan Jenis Tanaman di Kabupaten Bangka Tengah (tangkai), 2019 dan 2020

Production of Ornamental Plants by Subdistrict and Kind of Plant in Bangka Tengah Regency (stalks), 2019 and 2020

Kecamatan Subdistrict	Anggrek/ <i>Orchid</i>		Krisan/ <i>Chrysantemum</i>	
	2019	2020	2019	2020
(1)	(2)	(3)	(4)	(5)
Koba	-	-	-	-
Lubuk Besar	-	-	-	-
Pangkalan Baru	-	-	-	-
Namang	-	-	-	-
Sungai Selan	-	-	-	-
Simpang Katis	-	-	-	-
Bangka Tengah	-	-	-	-

Bersambung /Continued

Lanjutan Tabel/*Continued Table* 5.2.14

Kecamatan Subdistrict	Mawar/Rose		Sedap Malam/Tuberose	
	2019	2020	2019	2020
(1)	(6)	(7)	(8)	(9)
Koba	-	-	-	-
Lubuk Besar	-	-	-	-
Pangkalan Baru	-	-	-	-
Namang	-	-	-	-
Sungai Selan	-	-	-	-
Simpang Katis	-	-	-	-
Bangka Tengah	-	-	-	-

Catatan/Note: ...

Sumber/Source: Dinas Pertanian Kabupaten Bangka Tengah/Agriculture Department of Bangka Tengah Regency

Tabel
Table 5.2.15

Produksi Tanaman Hias Menurut Jenis Tanaman di Kabupaten Bangka Tengah (tangkai), 2017–2020
Production of Ornamental Plants by Kind of Plant in Bangka Tengah Regency (stalks), 2017–2020

Jenis Tanaman Kind of Plants	2017	2018	2019	2020
(1)	(2)	(3)	(4)	(5)
Anggrek/ <i>Orchid</i>	-	-	-	-
Anthurium Bunga/ <i>Flamingo Lily Flower</i>	-	-	-	-
Anthurium Daun/ <i>Anthurium</i>	-	-	-	-
Anyelir/ <i>Carnation</i>	-	-	-	-
Balanceng/ <i>Dieffenbacia</i>	-	-	-	-
Dracaena/ <i>Dracaena</i>	-	-	-	-
Euphorbia/ <i>Euphorbia</i>	-	-	-	-
Gladiol/ <i>Gladiol</i>	-	-	-	-
Hanjuang/ <i>Cordyline</i>	-	-	-	-
Herbras/ <i>Gerbera</i>	-	-	-	-
Kamboja Jepang/ <i>Adenium</i>	-	-	-	-
Keladi Hias/ <i>Caladium</i>	-	-	-	-
Krisan/ <i>Chrysantemum</i>	-	-	-	-
Mawar/ <i>Rose</i>	-	-	-	-
Melati/ <i>Jasmine</i>	-	-	-	-
Monstera/ <i>Monstera</i>	-	-	-	-
Pakis/ <i>Leather Leaf Fern</i>	-	-	-	-
Palem/ <i>Palm</i>	-	-	-	-
Pedang-Pedangan/ <i>Sansevieria</i>	-	-	-	-
Philodendron/ <i>Philodendron</i>	-	-	-	-
Pisang-Pisangan/ <i>Heliconia</i>	-	-	-	-
Sedap Malam/ <i>Tuberose</i>	-	-	-	-
Soka/ <i>Ixora</i>	-	-	-	-
Sri Rejeki/ <i>Aglaonema</i>	-	-	-	-

Catatan/Note: ...

Sumber/Source: Dinas Pertanian Kabupaten Bangka Tengah/Agriculture Department of Bangka Tengah Regency

**5.3 KEHUTANAN
FORESTRY**

Tabel 5.3.1 Luas Areal Tanaman Perkebunan Menurut Kecamatan dan Jenis Tanaman di Kab. Bangka Tengah (ribu ha), 2020
Table Planted Area of Estate Crops by Subdistrict and Type of Crops in Bangka Tengah Regency (thousand ha), 2020

Kecamatan Subdistrict	Kelapa Sawit Oil Palm	Kelapa Coconut	Karet Rubber	Kopi Coffee
(1)	(2)	(3)	(4)	(5)
Koba	2 291,31	258,50	1 165,54	1,00
Lubuk Besar	1 719,17	113,20	1 741,83	5,00
Pangkalan Baru	538,24	43,13	268,67	2,00
Namang	744,50	50,50	936,00	25,50
Sungai Selan	2 542,85	13,66	1 297,92	20,47
Simpang Katis	1 249,50	44,90	1 893,70	6,00
Bangka Tengah	9 085,57	523,89	7 303,66	59,97

Bersambung /Continued

Lanjutan Tabel/*Continued Table 5.3.1*

Kecamatan Subdistrict	Kakao Cocoa	Tebu Sugar Cane	Teh Tea	Tembakau Tobacco
(1)	(6)	(7)	(8)	(9)
Koba	-	...	-	...
Lubuk Besar	-	...	-	...
Pangkalan Baru	21,61	...	-	...
Namang	16,40	...	-	...
Sungai Selan	15,81	...	-	...
Simpang Katis	21,00	...	-	...
Jumlah/Total	74,82	...	-	...

Catatan/Note: ...

Sumber/Source: Dinas Pertanian Kabupaten Bangka Tengah/Agriculture Department of Bangka Tengah Regency

Tabel
Table 5.3.2

Produksi Perkebunan Menurut Kecamatan dan Jenis Tanaman di Kabupaten Bangka Tengah (ribu ton), 2020
Production of Estates by Subdistrict and Type of Crops in Bangka Tengah Regency (thousand tons), 2020

Kecamatan Subdistrict	Kelapa Sawit Oil Palm	Kelapa Coconut	Karet Rubber	Kopi Coffee
(1)	(2)	(3)	(4)	(5)
Koba	6 269,40	146,12	1 275,04	-
Lubuk Besar	4 659,00	123,50	2 251,50	-
Pangkalan Baru	1 636,79	31,90	168,31	0,75
Namang	2 239,42	50,40	1 282,18	12,50
Sungai Selan	7 199,04	10,69	1 366,85	2,99
Simpang Katis	2 692,56	8,13	2 633,14	1,88
Bangka Tengah	24 696,21	370,74	8 977,02	18,12

Bersambung /Continued

Lanjutan Tabel/*Continued Table 5.3.2*

Kecamatan <i>Subdistrict</i>	Kakao <i>Cocoa</i>	Tebu <i>Sugar Cane</i>	Teh <i>Tea</i>	Tembakau <i>Tobacco</i>
(1)	(6)	(7)	(8)	(9)
Koba	-	...	-	...
Lubuk Besar	-	...	-	...
Pangkalan Baru	10,64	...	-	...
Namang	9,80	...	-	...
Sungai Selan	7,28	...	-	...
Simpang Katis	1,03	...	-	...
Jumlah/Total	28,75	...	-	...

Catatan/*Note*: ...Sumber/*Source*: Dinas Pertanian Kabupaten Bangka Tengah/*Agriculture Department of Bangka Tengah Regency*

Tabel 5.3.3 Jumlah Perkebunan Besar Kelapa Sawit Menurut Kecamatan di Kabupaten Bangka Tengah, 2018-2020
Number of Large Estate Crops of Palm Oii Trees by Subdistrict in Bangka Tengah Regency, 2018-2020

Kecamatan Subdistrict	2018	2019	2020
(1)	(2)	(3)	(4)
Koba	4	4	4
Lubuk Besar	-	-	-
Pangkalan Baru	-	-	-
Namang	2	2	2
Sungai Selan	7	7	7
Simpang Katis	2	2	2
Bangka Tengah	14	15	15

Catatan/Note: ...

Sumber/Source: Dinas Pertanian Kabupaten Bangka Tengah/Agriculture Department of Bangka Tengah Regency

Tabel
Table 5.3.4**Luas Area, Produksi dan Produktivitas Aren Menurut Kecamatan di Kabupaten Bangka Tengah, 2020**
Area, Production and Productivity of Aren by Subdistrict in Bangka Tengah Regency, 2020

Kecamatan Subdistrict	Luas Areal/Area				Produksi Production	Produk- tivitas (ton/ha/th) Productivity	Jumlah Kepemilikan (KK) Total of Own- ership
	TBM	TM	TR/ TTM	Jumlah Total			
(1)	(2)	(3)	(4)	(5)	(6)	(7)	(8)
Koba	-	-	-	-	-	-	-
Lubuk Besar	-	-	-	-	-	-	-
Pangkalan Baru	1,00	6,21	0,00	7,21	0,72	0,12	42
Namang	0,00	7,86	1,00	8,86	0,21	0,03	56
Sungai Selan	0,80	4,17	1,59	6,56	0,47	0,11	25
Simpang Katis	2,85	4,25	3,33	10,43	0,43	0,10	51
Bangka Tengah	4,65	22,49	5,92	33,06	1,83	0,08	174,00

Catatan/Note: ...

Sumber/Source: Dinas Pertanian Kabupaten Bangka Tengah/Agriculture Department of Bangka Tengah Regency

Tabel
Table 5.3.5

Luas Area, Produksi dan Produktivitas Cengkeh Menurut Kecamatan di Kabupaten Bangka Tengah, 2020
Area, Production and Productivity of Clove by Subdistrict in Bangka Tengah Regency, 2020

Kecamatan Subdistrict	Luas Areal/Area				Produksi Production	Produk- tivitas (ton/ha/th) Productivity	Jumlah Kepemilikan (KK) Total of Own- ership
	TBM	TM	TR/ TTM	Jumlah Total			
(1)	(2)	(3)	(4)	(5)	(6)	(7)	(8)
Koba	-	-	-	-	-	-	-
Lubuk Besar	-	-	-	-	-	-	-
Pangkalan Baru	-	-	-	-	-	-	-
Namang	-	-	-	-	-	-	-
Sungai Selan	-	-	-	-	-	-	-
Simpang Katis	-	-	-	-	-	-	-
Bangka Tengah	-	-	-	-	-	-	-

Catatan/Note: ...

Sumber/Source: Dinas Pertanian Kabupaten Bangka Tengah/Agriculture Department of Bangka Tengah Regency

Tabel
Table 5.3.6

**Luas Area, Produksi dan Produktivitas Jambu Mete
Menurut Kecamatan di Kabupaten Bangka Tengah, 2020**
*Area, Production and Productivity of Cashew by Subdistrict
in Bangka Tengah Regency, 2020*

Kecamatan Subdistrict	Luas Areal/Area				Produksi Production	Produk- tivitas (ton/ha/th) Productivity	Jumlah Kepemilikan (KK) Total of Own- ership
	TBM	TM	TR/ TTM	Jumlah Total			
(1)	(2)	(3)	(4)	(5)	(6)	(7)	(8)
Koba	-	-	-	-	-	-	-
Lubuk Besar	-	-	-	-	-	-	-
Pangkalan Baru	0,27	1,45	0,00	1,72	0,51	0,35	7
Namang	-	-	-	-	-	-	-
Sungai Selan	-	-	-	-	-	-	-
Simpang Katis	-	-	-	-	-	-	-
Bangka Tengah	0,27	1,45	0,00	1,72	0,51	0,35	7,00

Catatan/Note: ...

Sumber/Source: Dinas Pertanian Kabupaten Bangka Tengah/Agriculture Department of Bangka Tengah Regency

Tabel
Table 5.3.7

Luas Area, Produksi dan Produktivitas Kakao Menurut Kecamatan di Kabupaten Bangka Tengah, 2020
Area, Production and Productivity of Cocoa by Subdistrict in Bangka Tengah Regency, 2020

Kecamatan Subdistrict	Luas Areal/Area				Produksi Production	Produk- tivitas (ton/ha/th) Productivity	Jumlah Kepemilikan (KK) Total of Own- ership
	TBM	TM	TR/ TTM	Jumlah Total			
(1)	(2)	(3)	(4)	(5)	(6)	(7)	(8)
Koba	-	-	-	-	-	-	-
Lubuk Besar	-	-	-	-	-	-	-
Pangkalan Baru	3,00	14,85	3,76	21,61	10,64	0,72	41
Namang	0,80	15,60	0,00	16,40	9,80	0,63	45
Sungai Selan	5,04	9,70	1,07	15,81	7,28	0,75	53
Simpang Katis	1,75	13,85	5,40	21,00	1,03	0,07	25
Bangka Tengah	10,59	54,00	10,23	74,82	28,75	0,53	164,00

Catatan/Note: ...

Sumber/Source: Dinas Pertanian Kabupaten Bangka Tengah/Agriculture Department of Bangka Tengah Regency

Tabel
Table 5.3.8**Luas Area, Produksi dan Produktivitas Karet Menurut Kecamatan di Kabupaten Bangka Tengah, 2020**
Area, Production and Productivity of Rubber by Subdistrict in Bangka Tengah Regency, 2020

Kecamatan Subdistrict	Luas Areal/Area				Produksi Production	Produk- tivitas (ton/ha/th) Productivity	Jumlah Kepemilikan (KK) Total of Own- ership
	TBM	TM	TR/ TTM	Jumlah Total			
(1)	(2)	(3)	(4)	(5)	(6)	(7)	(8)
Koba	260,54	861,00	44,00	1 165,54	1 275,04	1,48	1 012
Lubuk Besar	211,18	1 520,00	10,65	1 741,83	2 251,50	1,48	1 115
Pangkalan Baru	120,00	113,20	35,47	268,67	168,31	1,49	280
Namang	49,00	864,00	23,00	936,00	1 281,18	1,48	819
Sungai Selan	177,32	920,00	200,60	1 297,92	1 366,85	1,49	850
Simpang Katis	57,30	1 780,00	56,40	1 893,70	2 633,14	1,48	1 639
Bangka Tengah	875,34	6 058,20	370,12	7 303,66	8 976,02	1,48	5 715

Catatan/Note: ...

Sumber/Source: Dinas Pertanian Kabupaten Bangka Tengah/Agriculture Department of Bangka Tengah Regency

Tabel 5.3.9 Luas Area, Produksi dan Produktivitas Kelapa Menurut Kecamatan di Kabupaten Bangka Tengah, 2020
Table Area, Production and Productivity of Coconut by Subdistrict in Bangka Tengah Regency, 2020

Kecamatan Subdistrict	Luas Areal/Area				Produksi Production	Produk- tivitas (ton/ha/th) Productivity	Jumlah Kepemilikan (KK) Total of Own- ership
	TBM	TM	TR/ TTM	Jumlah Total			
(1)	(2)	(3)	(4)	(5)	(6)	(7)	(8)
Koba	11,50	235,00	12,00	258,50	146,12	0,62	224
Lubuk Besar	31,00	82,20	-	113,20	123,50	1,50	626
Pangkalan Baru	4,00	24,00	15,13	43,13	31,90	1,33	65
Namang	3,00	45,50	2,00	50,50	50,40	1,11	185
Sungai Selan	2,06	9,70	1,90	13,66	10,69	1,10	82
Simpang Katis	1,75	30,30	12,85	44,90	8,13	0,27	29
Bangka Tengah	53,31	426,70	43,88	523,89	370,74	0,87	1 211

Catatan/Note: ...

Sumber/Source: Dinas Pertanian Kabupaten Bangka Tengah/Agriculture Department of Bangka Tengah Regency

Tabel
Table 5.3.10**Luas Area, Produksi dan Produktivitas Kelapa Sawit Menurut Kecamatan di Kabupaten Bangka Tengah, 2020**
Area, Production and Productivity of Oil Palm by Subdistrict in Bangka Tengah Regency, 2020

Kecamatan Subdistrict	Luas Areal/Area				Produksi Production	Produk- tivitas (ton/ha/th) Productivity	Jumlah Kepemilikan (KK) Total of Own- ership
	TBM	TM	TR/ TTM	Jumlah Total			
(1)	(2)	(3)	(4)	(5)	(6)	(7)	(8)
Koba	555,00	1 735,31	1,00	2 291,31	6 269,40	3,61	1 464
Lubuk Besar	420,50	1 288,67	10,00	1 719,17	4 659,00	3,62	1 941
Pangkalan Baru	79,00	456,24	3,00	538,24	1 636,68	3,59	563
Namang	116,80	620,50	7,20	744,50	2 239,42	3,61	376
Sungai Selan	548,00	1 982,65	12,20	2 542,85	7 199,04	3,63	1 307
Simpang Katis	501,30	747,20	1,00	1 249,50	2 692,56	3,60	865
Bangka Tengah	2 220,60	6 830,57	34,40	9 085,57	24 696,10	3,62	6 516

Catatan/Note: ...

Sumber/Source: Dinas Pertanian Kabupaten Bangka Tengah/Agriculture Department of Bangka Tengah Regency

Tabel
Table 5.3.11

Luas Area, Produksi dan Produktivitas Kemiri Menurut Kecamatan di Kabupaten Bangka Tengah, 2020
Area, Production and Productivity of Candlenut by Subdistrict in Bangka Tengah Regency, 2020

Kecamatan Subdistrict	Luas Areal/Area				Produksi Production	Produk- tivitas (ton/ha/th) Productivity	Jumlah Kepemilikan (KK) Total of Own- ership
	TBM	TM	TR/ TTM	Jumlah Total			
(1)	(2)	(3)	(4)	(5)	(6)	(7)	(8)
Koba	-	-	-	-	-	-	-
Lubuk Besar	-	-	-	-	-	-	-
Pangkalan Baru	0,00	1,30	0,00	1,30	0,52	0,40	6
Namang	0,00	0,93	0,00	0,93	0,29	0,31	15
Sungai Selan	1,40	0,80	0,00	2,20	0,72	0,90	12
Simpang Katis	1,50	5,45	2,28	9,23	1,06	0,19	40
Bangka Tengah	2,90	8,48	2,28	13,66	2,59	0,31	73

Catatan/Note: ...

Sumber/Source: Dinas Pertanian Kabupaten Bangka Tengah/Agriculture Department of Bangka Tengah Regency

Tabel
Table 5.3.12

Luas Area, Produksi dan Produktivitas Kopi Menurut Kecamatan di Kabupaten Bangka Tengah, 2020
Area, Production and Productivity of Coffee by Subdistrict in Bangka Tengah Regency, 2020

Kecamatan Subdistrict	Luas Areal/Area				Produksi Production	Produk- tivitas (ton/ha/th) Productivity	Jumlah Kepemilikan (KK) Total of Own- ership
	TBM	TM	TR/ TTM	Jumlah Total			
(1)	(2)	(3)	(4)	(5)	(6)	(7)	(8)
Koba	1,00	-	-	1,00	-	-	3
Lubuk Besar	5,00	-	-	5,00	-	-	5
Pangkalan Baru	1,00	1,00	-	2,00	0,75	0,75	3
Namang	6,50	16,50	2,50	25,50	12,50	0,76	12
Sungai Selan	17,47	3,00	-	20,47	2,99	1,00	24
Simpang Katis	2,60	2,40	1,00	6,00	1,88	0,78	10
Bangka Tengah	33,57	22,90	3,50	59,97	18,12	0,79	57

Catatan/Note: ...

Sumber/Source: Dinas Pertanian Kabupaten Bangka Tengah/Agriculture Department of Bangka Tengah Regency

Tabel 5.3.13 Luas Area, Produksi dan Produktivitas Lada Menurut Kecamatan di Kabupaten Bangka Tengah, 2020
Table Area, Production and Productivity of Pepper by Subdistrict in Bangka Tengah Regency, 2020

Kecamatan Subdistrict	Luas Areal/Area				Produksi Production	Produk- tivitas (ton/ha/th) Productivity	Jumlah Kepemilikan (KK) Total of Own- ership
	TBM	TM	TR/ TTM	Jumlah Total			
(1)	(2)	(3)	(4)	(5)	(6)	(7)	(8)
Koba	280,00	584,00	57,00	921,00	866,75	1,48	1 421
Lubuk Besar	300,50	386,00	4,50	691,00	570,06	1,48	843
Pangkalan Baru	81,60	38,00	37,00	156,60	56,50	1,49	335
Namang	218,50	409,00	15,00	642,50	606,02	1,48	815
Sungai Selan	209,17	316,42	287,15	812,74	470,06	1,49	1 139
Simpang Katis	362,00	530,00	48,00	940,00	786,86	1,48	1 100
Bangka Tengah	1 451,77	2 263,42	448,65	4 163,84	3 356,25	1,48	5 653

Catatan/Note: ...

Sumber/Source: Dinas Pertanian Kabupaten Bangka Tengah/Agriculture Department of Bangka Tengah Regency

Tabel
Table 5.3.14**Luas Area, Produksi dan Produktivitas Pinang Menurut Kecamatan di Kabupaten Bangka Tengah, 2020**
Area, Production and Productivity of Arecanut by Subdistrict in Bangka Tengah Regency, 2020

Kecamatan Subdistrict	Luas Areal/Area				Produksi Production	Produk- tivitas (ton/ha/th) Productivity	Jumlah Kepemilikan (KK) Total of Own- ership
	TBM	TM	TR/ TTM	Jumlah Total			
(1)	(2)	(3)	(4)	(5)	(6)	(7)	(8)
Koba	-	-	-	-	-	-	-
Lubuk Besar	-	-	-	-	-	-	-
Pangkalan Baru	0,40	1,80	-	2,20	0,78	0,43	15
Namang	2,50	2,00	-	4,50	0,09	0,05	11
Sungai Selan	4,21	2,70	-	6,91	1,13	0,42	13
Simpang Katis	4,10	0,74	-	4,84	0,05	0,07	10
Bangka Tengah	11,21	7,24	-	18,45	2,05	0,28	49

Catatan/Note: ...

Sumber/Source: Dinas Pertanian Kabupaten Bangka Tengah/Agriculture Department of Bangka Tengah Regency

Tabel
Table 5.3.15

Luas Tanaman Perkebunan Menurut Kecamatan dan Jenis Tanaman di Kabupaten Bangka Tengah (hektar), 2020
Planted Area of Estate Crops by Subdistrict and Kind of Crops in Bangka Tengah Regency (hectare), 2020

Kecamatan Subdistrict	Lada Pepper	Karet Rubber	Kelapa Coconut	Kopi Coffee	Kelapa Sawit Oil Palm
(1)	(2)	(3)	(4)	(5)	(6)
Koba	921,00	1 165,54	258,50	1,00	2 291,31
Lubuk Besar	691,00	1 741,83	113,20	5,00	1 719,17
Pangkalan Baru	156,60	268,67	43,13	2,00	538,24
Namang	642,50	936,00	50,50	25,50	744,50
Sungai Selan	812,74	1 297,92	13,66	20,47	2 542,85
Simpang Katis	940,00	1 893,70	44,90	6,00	1 249,50
Bangka Tengah	4 163,84	7 303,66	523,89	59,97	9 085,57

Bersambung /Continued

Lanjutan Tabel/*Continued Table* 5.3.15

Kecamatan Subdistrict	Kakao Cocoa	Pinang Arcanut	Aren Sugar Palm	Kemiri Candlenut	Cengkeh Clove	Jambu Mete Cashew Guava
(1)	(7)	(8)	(9)	(10)	(11)	(12)
Koba	-	-	-	-	-	-
Lubuk Besar	-	-	-	-	-	-
Pangkalan Baru	21,61	2,20	7,21	1,30	-	1,72
Namang	16,40	4,50	8,86	0,93	-	-
Sungai Selan	15,81	6,91	6,56	2,20	-	-
Simpang Katis	21,00	4,84	10,43	9,23	-	-
Jumlah/Total	74,82	18,45	33,06	13,66	-	1,72

Catatan/Note: ...

Sumber/Source: Dinas Pertanian Kabupaten Bangka Tengah/Agriculture Department of Bangka Tengah Regency

Tabel
Table 5.4.1

Luas Kawasan Hutan dan Perairan Menurut Kecamatan di Kabupaten Bangka Tengah (ha), 2020
Forest and Inland Water Area by Subdistrict in Bangka Tengah Regency (ha), 2020

Kecamatan Subdistrict	Hutan Lindung Protection Forest	Suaka Alam dan Pelestarian Alam Sanctuary Reserve and Nature Conservation Area	Luas Areal/Area			Jumlah Luas Hutan dan Perairan Total Forest and Water Area
			Terbatas Limited	Tetap Permanent	Dapat Dikon- versi Conver- tible	
(1)	(2)	(3)	(4)	(5)	(6)	(7)
Koba	257,52	-	-	12618,94	-	12876,46
Lubuk Besar	23773,69	-	-	22628,13	-	46401,82
Pangkalan Baru	-	3362,14	-	-	-	3362,14
Namang	1225,34	237,44	-	5705,18	-	7167,96
Sungai Selan	7093,23	-	-	47764,15	-	54857,38
Simpang Katis	-	2409,93	-	2131,22	-	4541,15
Bangka Tengah	32349,78	6009,51	-	90847,62	-	129206,91

Catatan/Note: ...

Sumber/Source: Dinas Lingkungan Hidup Kabupaten Bangka Tengah/Environment Department of Bangka Tengah Regency

Tabel
Table 5.4.2

**Luas Kawasan Hutan Menurut Fungsinya di Kabupaten
Bangka Tengah, 2020**
Forestry Area by Function in Bangka Tengah Regency, 2020

Fungsi Hutan <i>Function of Forest</i>	Luas (ha) <i>Area</i>	Persentase <i>Percentage</i>
(1)	(2)	(3)
Hutan produksi (HP)/ <i>Production Forest</i>	90 847,62	39,86
Hutan Lindung/ <i>Protection Forest</i>	32 349,78	14,19
Hutan Konservasi/ <i>Conservation Forest</i>	60 009,51	2,64
Jumlah/Total	183 206,91	0,57

Catatan/Note: ...

Sumber/Source: Dinas Lingkungan Hidup Kabupaten Bangka Tengah/*Environment Department of Bangka Tengah Regency*

Tabel
Table 5.4.3

Produksi Kayu Hutan Menurut Jenis Produksi di Kabupaten Bangka Tengah (m³), 2014-2020
Timber Production by Type of Product in Bangka Tengah Regency (m³), 2014-2020

Tahun Year	Kayu Bulat Logs	Kayu Gergajian Sawn Timber	Kayu Lapis Plywood
(1)	(2)	(3)	(4)
2014	-	-	-
2015	-	-	-
2016	-	-	-
2017	-	-	-
2018	-	-	-
2019	-	-	-
2020	-	-	-

Catatan/Note: Data dari tahun 2014-2020 kosong sesuai dengan UU nomor 23 bahwa kewenangan kehutanan menjadi kewenangan kehutanan provinsi

Sumber/Source: Dinas Lingkungan Hidup Kabupaten Bangka Tengah/Environment Department of Bangka Tengah Regency

Tabel
Table 5.4.4

Luas Ruang untuk Kawasan Hutan Menurut Jenis Penggunaan Lahan di Kabupaten Bangka Tengah, 2020
Area Allocation for Forestry by Type of Land Use in Bangka Tengah Regency, 2020

Jenis Hutan Type of Forest	Luas (ha) Area	Persentase Percentage
(1)	(2)	(3)
Hutan Lindung/ <i>Protection Forest</i>	6 803,26	2,99
Hutan produksi (HP)/ <i>Production Forest</i>	90 847,62	39,86
Hutan Lindung Pantai/ <i>Seashore Protection Forest</i>	25 546,51	11,21
Hutan Konservasi/ <i>Conservation Forest</i>	6 009,51	2,64
Jumlah/Total	129 206,90	56,70

Catatan/Note: ...

Sumber/Source: Dinas Lingkungan Hidup Kabupaten Bangka Tengah/*Environment Department of Bangka Tengah Regency*

**5.5 PETERNAKAN
LIVESTOCK**

Tabel 5.5.1 Populasi Ternak Menurut Kecamatan dan Jenis Ternak di Kabupaten Bangka Tengah, 2020
Livestock Population by Subdistrict and Kind of Livestock in Bangka Tengah Regency, 2020

Kecamatan Subdistrict	Sapi Cow	Kerbau Buffalo	Kuda Horse	Kambing Goat	Domba Sheep	Babi Pig
(1)	(2)	(3)	(4)	(5)	(6)	(7)
Koba	865	-	4	84	-	257
Lubuk Besar	1 042	4	1	105	-	122
Pangkalan Baru	1 729	22	1	337	17	2 306
Namang	615	6	3	23	12	1 172
Sungai Selan	830	-	3	41	7	-
Simpang Katis	479	4	3	210	-	44
Bangka Tengah	5 560	36	15	800	36	3 901

Bersambung /Continued

Lanjutan Tabel/*Continued Table 5.5.1*

Kecamatan <i>Subdistrict</i>	Ayam Petelur <i>Layer</i>	Ayam Pedaging <i>Broiler</i>	Ayam Buras <i>Race Chicken</i>	Itik <i>Duck</i>	Puyuh <i>Quail</i>
(1)	(8)	(9)	(10)	(11)	(12)
Koba	-	2 908	36 013	417	2050
Lubuk Besar	1 500	312	74 809	292	-
Pangkalan Baru	4 000	195 469	69 515	3 257	1060
Namang	-	-	49 273	2 408	-
Sungai Selan	-	284 988	42 402	1 839	-
Simpang Katis	800	355 689	86 942	2 029	1500
Bangka Tengah	6 300	839 366	358 954	10 242	4 610

Catatan/*Note*: ...Sumber/*Source*: Dinas Pertanian Kabupaten Bangka Tengah/*Agriculture Department of Bangka Tengah Regency*

Tabel
Table 5.5.2

Jumlah Ternak yang Dipotong Menurut Kecamatan dan Jenis Ternak di Kabupaten Bangka Tengah, 2020
Livestock Slaughtered by Subdistrict and Kind of Livestock in Bangka Tengah Regency, 2020

Kecamatan Subdistrict	Sapi Cow	Kerbau Buffalo	Kuda Horse	Kambing Goat	Domba Sheep	Babi Pig
(1)	(2)	(3)	(4)	(5)	(6)	(7)
Koba	963	-	-	250	-	51
Lubuk Besar	40	-	-	91	-	336
Pangkalan Baru	761	-	-	269	-	639
Namang	58	-	-	82	-	-
Sungai Selan	81	-	-	177	-	-
Simpang Katis	70	-	-	162	-	-
Bangka Tengah	1 973	-	-	1 031	-	1 026

Bersambung /Continued

Lanjutan Tabel/*Continued Table 5.5.2*

Kecamatan <i>Subdistrict</i>	Ayam Petelur <i>Layer</i>	Ayam Pedaging <i>Broiler</i>	Ayam Buras <i>Race Chicken</i>	Itik <i>Duck</i>	Puyuh <i>Quail</i>
(1)	(8)	(9)	(10)	(11)	(12)
Koba	5 600	363 200	4 740	1 840	-
Lubuk Besar	1 850	52 250	3 615	1 535	-
Pangkalan Baru	6 600	293 180	6 480	1 855	-
Namang	2 200	27 575	2 735	1 215	-
Sungai Selan	3 950	75 270	4 830	1 598	-
Simpang Katis	1 900	53 050	4 300	1 475	-
Bangka Tengah	22 100	864 525	26 700	9 518	-

Catatan/*Note*: ...Sumber/*Source*: Dinas Pertanian Kabupaten Bangka Tengah/*Agriculture Department of Bangka Tengah Regency*

Tabel
Table 5.5.3

Jumlah Ternak yang Masuk Menurut Kecamatan dan Jenis Ternak di Kabupaten Bangka Tengah, 2020
Total of Incoming Livestock Population by Subdistrict and Kind of Livestock in Bangka Tengah Regency, 2020

Kecamatan Subdistrict	Sapi Cow	Kerbau Buffalo	Kuda Horse	Kambing Goat	Domba Sheep	Babi Pig
(1)	(2)	(3)	(4)	(5)	(6)	(7)
Koba	1 206	-	-	665	-	-
Lubuk Besar	78	-	-	182	-	20
Pangkalan Baru	1 302	-	-	961	-	79
Namang	82	2	-	263	4	-
Sungai Selan	260	-	-	178	-	-
Simpang Katis	59	1	-	307	-	-
Bangka Tengah	2 987	3	-	2 556	4	99

Bersambung /Continued

Lanjutan Tabel/*Continued Table 5.5.3*

Kecamatan <i>Subdistrict</i>	Ayam Petelur <i>Layer</i>	Ayam Pedaging <i>Broiler</i>	Ayam Buras <i>Race Chicken</i>	Itik <i>Duck</i>	Puyuh <i>Quail</i>
(1)	(8)	(9)	(10)	(11)	(12)
Koba	6 500	366 000	5 250	-	2 050
Lubuk Besar	3 700	44 300	1 715	-	-
Pangkalan Baru	7 800	577 700	3 930	950	-
Namang	2 500	27 575	450	300	-
Sungai Selan	4 850	480 100	3 750	200	-
Simpang Katis	3 900	493 100	3 850	1 200	1 500
Bangka Tengah	29 250	1988 775	18 945	2 650	3 550

Catatan/*Note*: ...Sumber/*Source*: Dinas Pertanian Kabupaten Bangka Tengah/*Agriculture Department of Bangka Tengah Regency*

Tabel
Table 5.5.4

Jumlah Ternak yang Keluar Menurut Kecamatan dan Jenis Ternak di Kabupaten Bangka Tengah, 2020
Total of Come Out Livestock Population by Subdistrict and Kind of Livestock in Bangka Tengah Regency, 2020

Kecamatan Subdistrict	Sapi Cow	Kerbau Buffalo	Kuda Horse	Kambing Goat	Domba Sheep	Babi Pig
(1)	(2)	(3)	(4)	(5)	(6)	(7)
Koba	309	-	-	433	-	363
Lubuk Besar	141	-	-	161	-	505
Pangkalan Baru	641	4	-	641	-	738
Namang	90	-	5	187	-	131
Sungai Selan	173	-	-	127	-	-
Simpang Katis	50	-	-	72	-	6
Bangka Tengah	1 404	4	5	1 621	-	1 743

Bersambung /Continued

Lanjutan Tabel/*Continued Table 5.5.4*

Kecamatan <i>Subdistrict</i>	Ayam Petelur <i>Layer</i>	Ayam Pedaging <i>Broiler</i>	Ayam Buras <i>Race Chicken</i>	Itik <i>Duck</i>	Puyuh <i>Quail</i>
(1)	(8)	(9)	(10)	(11)	(12)
Koba	900	33 900	4 500	-	-
Lubuk Besar	350	-	750	-	-
Pangkalan Baru	1 200	254 700	4 800	550	-
Namang	1 800	15 950	800	-	-
Sungai Selan	900	380 850	2 850	500	-
Simpang Katis	1 200	384 700	3 200	780	-
Bangka Tengah	6 350	1 070 100	16 900	1 830	-

Catatan/*Note*: ...Sumber/*Source*: Dinas Pertanian Kabupaten Bangka Tengah/*Agriculture Department of Bangka Tengah Regency*

Tabel
Table 5.5.5

Jumlah Populasi Ternak, Jumlah Pemotongan, Produksi Daging dan Produksi Telur di Kabupaten Bangka Tengah, 2016-2020
Number of Livestock Population, Slaughtered, Production of Meat and Eggs in Bangka Tengah Regency, 2016-2020

Tahun Year	Itik/Duck			
	Jumlah Populasi Ternak (ekor) Total of Livestock Population	Pemotongan Ternak (ekor) Livestock Slaughtered	Produksi Daging per Tahun (kg) Meat Production per Year	Produksi Telur per Tahun (kg) Eggs Production per Year
(1)	(2)	(3)	(4)	(5)
2016	3 547	5 941	9 852,15	242 261
2017	3 880	6 711	12 005,40	250 755
2018	4 028	6 711	12 005,40	264 394
2019	7 608	7 066	11 947,65	454 522
2020	10 242	9 518	15 704,7	854 96

Bersambung /Continued

Lanjutan Tabel/*Continued Table 5.5.5*

Tahun Year	Ayam Buras/Race Chicken			
	Jumlah Populasi Ternak (ekor) <i>Total of Livestock Population</i>	Pemotongan Ternak (ekor) <i>Livestock Slaughtered</i>	Produksi Daging per Tahun (kg) <i>Meat Production per Year</i>	Produksi Telur per Tahun (kg) <i>Eggs Production per Year</i>
(1)	(2)	(3)	(4)	(5)
2016	353 911	14 042	13 344,72	5 969 081
2017	349 337	14 550	15 787,45	5 882 782
2018	349 654	18 447	18 447,30	5 960 430
2019	358 311	15 005	14 780,45	6 095 131
2020	358 954	26 700	25 422,9	6 217 117

Bersambung /Continued

Lanjutan Tabel/*Continued Table 5.5.5*

Tahun Year	Ayam Pedaging/ <i>Broiler</i>			
	Jumlah Populasi Ternak (ekor) <i>Total of Livestock Population</i>	Pemotongan Ternak (ekor) <i>Livestock Slaughtered</i>	Produksi Daging per Tahun (kg) <i>Meat Production per Year</i>	Produksi Telur per Tahun (kg) <i>Eggs Production per Year</i>
(1)	(2)	(3)	(4)	(5)
2016	469 079	386 450	639 719,60	-
2017	527 483	500 775	871 532,60	-
2018	514 980	595 944	595 943,96	...
2019	792 672	407 303	660 736,16	...
2020	839 366	864 525	1 443 308	...

Bersambung /*Continued*

Lanjutan Tabel/*Continued Table 5.5.5*

Tahun Year	Ayam Petelur/Layer			
	Jumlah Populasi Ternak (ekor) <i>Total of Livestock Population</i>	Pemotongan Ternak (ekor) <i>Livestock Slaughtered</i>	Produksi Daging per Tahun (kg) <i>Meat Production per Year</i>	Produksi Telur per Tahun (kg) <i>Eggs Production per Year</i>
(1)	(2)	(3)	(4)	(5)
2016	2 000	1 175	12 833,50	125 100,00
2017	2 000	3 950	15 272,20	110 928,00
2018	2 500	7 991	21 591,00	148 500,00
2019	4 500	24 498	28 716,81	278 100,00
2020	6 300	22 100	26 962	346 140

Catatan/Note: ...

Sumber/Source: Dinas Pertanian Kabupaten Bangka Tengah/*Agriculture Department of Bangka Tengah Regency*

Tabel
Table 5.5.6

Jumlah Kelahiran Ternak Menurut Kecamatan dan Jenis Ternak di Kabupaten Bangka Tengah, 2020
Total of Livestock Fertility by Subdistrict and Kind of Livestock in Bangka Tengah Regency, 2020

Kecamatan Subdistrict	Sapi Cow	Kerbau Buffalo	Kuda Horse	Kambing Goat	Domba Sheep	Babi Pig
(1)	(2)	(3)	(4)	(5)	(6)	(7)
Koba	93	-	1	4	-	261
Lubuk Besar	189	-	-	42	-	491
Pangkalan Baru	280	-	-	52	-	1244
Namang	123	-	-	11	-	456
Sungai Selan	139	-	-	27	5	-
Simpang Katis	80	-	-	68	-	-
Bangka Tengah	904	-	1	204	5	2 452

Bersambung /Continued

Lanjutan Tabel/*Continued Table 5.5.6*

Kecamatan <i>Subdistrict</i>	Ayam Petelur <i>Layer</i>	Ayam Pedaging <i>Broiler</i>	Ayam Buras <i>Race Chicken</i>	Itik <i>Duck</i>	Puyuh <i>Quail</i>
(1)	(8)	(9)	(10)	(11)	(12)
Koba	-	-	4 595	1 966	-
Lubuk Besar	-	-	3 204	1 675	-
Pangkalan Baru	-	-	7 727	2 085	-
Namang	-	-	3 525	1 705	-
Sungai Selan	-	-	4 304	2 177	-
Simpang Katis	-	-	4 089	1 754	-
Bangka Tengah	-	-	27 444	11 362	-

Catatan/*Note*: ...Sumber/*Source*: Dinas Pertanian Kabupaten Bangka Tengah/*Agriculture Department of Bangka Tengah Regency*

**5.6 PERIKANAN
FISHERY**

Tabel 5.6.1 Jumlah Rumah Tangga Perikanan Tangkap, Budidaya, Pengolahan dan Pengumpul di Kabupaten Bangka Tengah, 2010-2020
Number of Fisherman, Cultivation, Processing and Collector Households in Bangka Tengah Regency, 2010-2020

Tahun Year	Tangkap Fisherman	Budidaya Cultivation	Pengolahan Processing	Pengumpul dan Pemasar Collector and Marketer	Jumlah Total
(1)	(2)	(3)	(4)	(5)	(6)
2010	3 571	173	204	166	4 114
2011	3 724	146	198	175	4 243
2012	3 657	254	223	215	4 349
2013	3 419	688	150	215	4 472
2014	4 167	410	171	116	4 864
2015	4 167	214	239	248	4 868
2016	4 289	220	197	100	4 806
2017	3 824	283	219	339	4 665
2018	1 784	291	469	515	3 059
2019	1 807	313	485	541	3 146
2020	1807	347	544	444	3 142

Catatan/Note: ...

Sumber/Source: Dinas Perikanan Kabupaten Bangka Tengah/Fishery Services of Bangka Tengah Regency

Tabel
Table 5.6.2**Jumlah Rumah Tangga Perikanan Tangkap Menurut Kecamatan di Kabupaten Bangka Tengah, 2019 dan 2020**
Number of Fish Capture Households by Subdistrict in Bangka Tengah Regency, 2019 and 2020

Kecamatan Subdistrict	Perikanan Laut/ Marine Fisheries		Perairan Umum Inlan Water		Jumlah/Total	
	2019	2020	2019	2020	2019	2020
(1)	(2)	(3)	(3)	(4)		
Koba	642	642	-	-	642	642
Lubuk Besar	304	304	-	-	304	304
Pangkalan Baru	352	352	-	-	352	352
Namang	93	93	-	-	93	93
Sungai Selan	416	416	-	-	416	416
Simpang Katis	-	-	-	-	-	-
Bangka Tengah	1 807	1 807	-	-	1 807	1 807

Catatan/Note: ...

Sumber/Source: Dinas Perikanan Kabupaten Bangka Tengah/Fishery Services of Bangka Tengah Regency

Tabel 5.6.3
Table

Produksi dan Nilai Produksi Perikanan Tangkap Menurut Kecamatan dan Jenis Penangkapan di Kabupaten Bangka Tengah, 2020
Production and Production Value of Fish Capture by Subdistrict and Type of Captures in Bangka Tengah Regency, 2020

Kecamatan Subdistrict	Perikanan Tangkap di Laut Marine Capture Fisheries		Perikanan Perairan Umum Daratan Inland Open Water Capture Fisheries	
	Volume Volume (Ton)	Nilai Value (000 Rp)	Volume Volume (Ton)	Nilai Value (000 Rp)
(1)	(2)	(3)	(4)	(5)
Koba	11 600 787	446 643 254,35	1,836	73 528,75
Lubuk Besar	4 041 150	154 371 930,00	0,365	18 250,00
Pangkalan Baru	6 495 094	256 556 213,00	2,214	110 700,00
Namang	834 978	32 605 890,90	0,285	14 250,00
Sungai Selan	4 974 460	192 511 602,00	4,925	393 015,00
Simpang Katis	-	-	-	-
Bangka Tengah	27 946 469	1 082 688 890,00	9,625	609 743,75

Bersambung /Continued

Lanjutan Tabel/*Continued Table 5.6.3*

Kecamatan <i>Subdistrict</i>	Perikanan Tangkap <i>Fish Capture</i>	
	Volume <i>Volume</i> (Ton)	Nilai <i>Value</i> (000 Rp)
(1)	(6)	(7)
Koba	11 602 623	446 716 783,10
Lubuk Besar	4 041 515	154 390 180,00
Pangkalan Baru	6 497 308	256 666 913,00
Namang	835 263	32 620 140,90
Sungai Selan	4 979 385	192 904 617,00
Simpang Katis	-	-
Bangka Tengah	27 956 094	1 083 298 634,00

Catatan/*Note*: ...Sumber/*Source*: Dinas Perikanan Kabupaten Bangka Tengah/*Fishery Services of Bangka Tengah Regency*

Tabel
Table 5.6.4

Produksi dan Nilai Produksi Perikanan Tangkap di Perairan Umum Menurut Kecamatan dan Lokasi di Kabupaten Bangka Tengah, 2020
Production and Production Value of Inland Open Water Capture Fisheries by Subdistrict and Location in Bangka Tengah Regency, 2020

Kecamatan Subdistrict	Cakalang Skipjack Tuna		Tongkol Eastern Little Tuna	
	Volume Volume (Ton)	Nilai Value (000 Rp)	Volume Volume (Ton)	Nilai Value (000 Rp)
(1)	(2)	(3)	(4)	(5)
Koba	-	-	13,354	333 858,750
Lubuk Besar	-	-	2,117	52 923,700
Pangkalan Baru	-	-	2 252,000	56 299,900
Namang	-	-	-	-
Sungai Selan	-	-	-	-
Simpang Katis	-	-	-	-
Bangka Tengah	-	-	2 267,471	443 082,350

Bersambung /Continued

Lanjutan Tabel/*Continued Table* 5.6.4

Kecamatan <i>Subdistrict</i>	Tuna <i>Tuna</i>		Udang <i>Shrimp</i>	
	Volume <i>Volume</i> (Ton)	Nilai <i>Value</i> (000 Rp)	Volume <i>Volume</i> (Ton)	Nilai <i>Value</i> (000 Rp)
(1)	(6)	(7)	(8)	(9)
Koba	-	-	86,926	6 084 820,00
Lubuk Besar	-	-	96,619	6 763 330,00
Pangkalan Baru	-	-	73,031	5 112 170,00
Namang	-	-	45,484	3 183 880,00
Sungai Selan	-	-	54,785	3 834 950,00
Simpang Katis	-	-	-	-
Bangka Tengah	-	-	356,845	24 979 150,00

Bersambung /*Continued*

Lanjutan Tabel/*Continued Table 5.6.4*

Kecamatan <i>Subdistrict</i>	Lainnya <i>Others</i>		Tangkap di Laut <i>Marine Capture</i>	
	Volume <i>Volume</i> (Ton)	Nilai <i>Value</i> (000 Rp)	Volume <i>Volume</i> (Ton)	Nilai <i>Value</i> (000 Rp)
(1)	(10)	(11)	(12)	(13)
Koba	1,836	73 528,750	11 500,507	440 224 575,60
Lubuk Besar	0,365	18 250,000	3 942,414	147 555 676,30
Pangkalan Baru	2,214	110 700,000	6 419,811	251 387 743,10
Namang	0,285	14 250,000	789,494	29 422 010,90
Sungai Selan	4,925	393 015,000	4 919,675	188 676 652,00
Simpang Katis	-	-	-	-
Bangka Tengah	9,625	609 743,750	27 571,901	1 057 266 658,00

Catatan/*Note*: ...

Sumber/*Source*: Dinas Perikanan Kabupaten Bangka Tengah/*Fishery Services of Bangka Tengah Regency*

Tabel
Table 5.6.5

Produksi dan Nilai Produksi Perikanan Budidaya Menurut Kecamatan dan Jenis Budidaya di Kabupaten Bangka Tengah, 2020
Production and Production Value of Aquaculture by Subdistrict and Type of Culture in Bangka Tengah Regency, 2020

Kecamatan Subdistrict	Jaring Apung Laut Marine Floating Net		Jaring Apung Tawar Freshwater Floating Net	
	Volume Volume (Ton)	Nilai Value (000 Rp)	Volume Volume (Ton)	Nilai Value (000 Rp)
(1)	(2)	(3)	(4)	(5)
Koba	-	-	15,500	310 000
Lubuk Besar	-	-	1,973	39 460
Pangkalan Baru	4,14	351 900	15,841	408 447
Namang	-	-	-	-
Sungai Selan	-	-	9,007	252 196
Simpang Katis	-	-	-	-
Bangka Tengah	4,140	351 900	42,321	1 010 103

Bersambung /Continued

Lanjutan Tabel/*Continued Table 5.6.5*

Kecamatan Subdistrict	Jaring Tancap Tawar Freshwater Pen Culture		Karamba Cage	
	Volume Volume (Ton)	Nilai Value (000 Rp)	Volume Volume (Ton)	Nilai Value (000 Rp)
(1)	(6)	(7)	(8)	(9)
Koba	51,697	1 048 740	-	-
Lubuk Besar	15,706	318 120	-	-
Pangkalan Baru	442,374	8 920 970	-	-
Namang	-	-	-	-
Sungai Selan	6,000	136 000,	-	-
Simpang Katis	63,237	1 300 708	-	-
Bangka Tengah	579,014	11 724 538	-	-

Bersambung /Continued

Lanjutan Tabel/*Continued Table 5.6.5*

Kecamatan Subdistrict	Kolam Air Deras <i>Running Freshwater Pond</i>		Kolam Air Tenang <i>Quiet Freshwater Pond</i>	
	Volume Volume (Ton)	Nilai Value (000 Rp)	Volume Volume (Ton)	Nilai Value (000 Rp)
(1)	(10)	(11)	(12)	(13)
Koba	-	-	12,194	267 040
Lubuk Besar	-	-	47,026	1 051 289
Pangkalan Baru	-	-	54,833	1 125 036
Namang	-	-	9,982	279 496
Sungai Selan	-	-	115,027	2 729 558
Simpang Katis	-	-	84,418	2 341 612
Bangka Tengah	-	-	323,480	7 794 031

Bersambung /Continued

Lanjutan Tabel/*Continued Table 5.6.5*

Kecamatan <i>Subdistrict</i>	Laut Lainnya <i>Other Marine Culture</i>		Minapadi Sawah <i>Rice Fish</i>	
	Volume <i>Volume</i> (Ton)	Nilai <i>Value</i> (000 Rp)	Volume <i>Volume</i> (Ton)	Nilai <i>Value</i> (000 Rp)
(1)	(14)	(15)	(16)	(17)
Koba	-	-	-	-
Lubuk Besar	-	-	-	-
Pangkalan Baru	-	-	-	-
Namang	-	-	-	-
Sungai Selan	-	-	-	-
Simpang Katis	-	-	-	-
Bangka Tengah	-	-	-	-

Bersambung /Continued

Lanjutan Tabel/*Continued Table* 5.6.5

Kecamatan <i>Subdistrict</i>	Rumput Laut <i>Sea Weed</i>		Tambak Intensif <i>Intensive Brackishwater Pond</i>	
	Volume <i>Volume</i> (Ton)	Nilai <i>Value</i> (000 Rp)	Volume <i>Volume</i> (Ton)	Nilai <i>Value</i> (000 Rp)
(1)	(18)	(19)	(20)	(21)
Koba	-	-	-	-
Lubuk Besar	-	-	-	-
Pangkalan Baru	-	-	-	-
Namang	-	-	-	-
Sungai Selan	-	-	-	-
Simpang Katis	-	-	-	-
Bangka Tengah	-	-	-	-

Catatan/*Note*: ...Sumber/*Source*: Dinas Perikanan Kabupaten Bangka Tengah/*Fishery Services of Bangka Tengah Regency*

Lanjutan Tabel/*Continued Table 5.6.5*

Kecamatan <i>Subdistrict</i>	Tambak Sederhana <i>Traditional Brackishwater Pond</i>		Tambak Semi Intensif/ <i>Semi Intensive Brackishwater Pond</i>	
	Volume <i>Volume</i> (Ton)	Nilai <i>Value</i> (000 Rp)	Volume <i>Volume</i> (Ton)	Nilai <i>Value</i> (000 Rp)
(1)	(22)	(23)	(24)	(25)
Koba	-	-	-	-
Lubuk Besar	-	-	-	-
Pangkalan Baru	-	-	-	-
Namang	-	-	-	-
Sungai Selan	-	-	-	-
Simpang Katis	-	-	-	-
Bangka Tengah	-	-	-	-

Bersambung /*Continued*

Lanjutan Tabel/*Continued Table 5.6.5*

Kecamatan <i>Subdistrict</i>	Jumlah <i>Total</i>	
	Volume <i>Volume</i> (Ton)	Nilai <i>Value</i> (000 Rp)
(1)	(26)	(27)
Koba	79,391	1 625 780,000
Lubuk Besar	64,705	1 408 869,000
Pangkalan Baru	517,188	10 806 353,000
Namang	9,982	279 496,000
Sungai Selan	130,034	3 117 754,000
Simpang Katis	147,655	3 642 320,000
Bangka Tengah	948,955	20 880 572,000

Bersambung /*Continued*

Tabel
Table 5.6.6

Produksi Perikanan Laut dan Perikanan Darat Menurut Kecamatan di Kabupaten Bangka Tengah (ton), 2020
Production of Fish Capture Households by Subdistrict in Bangka Tengah Regency (ton), 2020

Kecamatan Subdistrict	Perikanan Laut/ Marine Fisheries	Perairan Umum Inlan Water		Jumlah Total
		Perairan Umum Inlan Water	Budidaya Marine Culture	
(1)	(2)	(3)	(4)	(5)
Koba	11 600,79	1,84	425,95	12 028,58
Lubuk Besar	4 041,15	0,37	65,18	4 106,70
Pangkalan Baru	6 495,09	2,21	517,19	7 014,49
Namang	834,98	0,29	251,69	1 086,96
Sungai Selan	4 974,46	4,93	130,03	5 109,42
Simpang Katis	-	-	147,66	147,66
Bangka Tengah	27 946,47	-	1 537,70	29 493,81

Catatan/Note: ...

Sumber/Source: Dinas Perikanan Kabupaten Bangka Tengah/Fishery Services of Bangka Tengah Regency

Tabel
Table 5.6.7

Jumlah Sarana Perahu/Kapal Penangkap Ikan Laut dan Jumlah Nelayan Menurut Kecamatan di Kabupaten Bangka Tengah, 2020
Number of Boat/Ship and Number of Fisherman by Subdistrict in Bangka Tengah Regency, 2020

Kecamatan Subdistrict	Kapal Motor (unit)/Boat (unit)				Jumlah Total
	< 5 GT	5-10 GT	10-20 GT	20-30 GT	
(1)	(2)	(3)	(4)	(5)	(6)
Koba	382	8	-	-	390
Lubuk Besar	25	-	-	-	25
Pangkalan Baru	176	36	2	-	214
Namang	3	2	-	-	5
Sungai Selan	280	17	-	-	297
Simpang Katis	-	-	-	-	-
Bangka Tengah	866	63	2	-	931

Bersambung /Continued

Lanjutan Tabel/Continued Table 5.6.7

Kecamatan Subdistrict	Perahu Tanpa Motor (PTM) Boat Without Motor	Perahu Motor Tempel (PMT) Patch Boat	Kapal Motor Motor Ship	Jumlah Sarana Total of Boat
(1)	(7)	(8)	(9)	(10)
Koba	-	252	390	642
Lubuk Besar	-	281	25	306
Pangkalan Baru	17	122	214	353
Namang	-	91	5	96
Sungai Selan	21	98	297	416
Simpang Katis	-	-	-	-
Bangka Tengah	38	844	931	1813

Catatan/Note: ...

Sumber/Source: Dinas Perikanan Kabupaten Bangka Tengah/Fishery Services of Bangka Tengah Regency

Tabel
Table 5.6.8

Jumlah Rumah Tangga Perikanan Budidaya Menurut Kecamatan dan Jenis Budidaya di Kabupaten Bangka Tengah, 2020
Number of Aquaculture Households by Subdistrict and Type of Aquaculture in Bangka Tengah Regency, 2020

Kecamatan Subdistrict	Budidaya Laut Marine Culture	Tambak Brackish Water Pond	Kolam Fresh Water Pond	Keramba Cage	Jaring Apung Floating Cage Net
(1)	(2)	(3)	(4)	(5)	(6)
Koba	-	13	27	-	-
Lubuk Besar	-	3	40	-	-
Pangkalan Baru	2	-	35	-	-
Namang	-	1	15	-	14
Sungai Selan	-	6	65	-	-
Simpang Katis	-	-	75	-	-
Jumlah/Total	2	23	257	-	14

Bersambung /Continued

Lanjutan Tabel/Continued Table 5.6.8

Kecamatan Subdistrict	Sawah Paddy Field	Rumput Laut Seaweed	Jaring Tancap	Jumlah Total
(1)	(7)	(8)	(9)	(10)
Koba	-	-	2	42
Lubuk Besar	-	-	5	48
Pangkalan Baru	-	-	14	51
Namang	21	-	-	51
Sungai Selan	-	-	4	75
Simpang Katis	-	-	5	80
Bangka Tengah	21	-	30	347

Catatan/Note: ...

Sumber/Source: Dinas Perikanan Kabupaten Bangka Tengah/Fishery Services of Bangka Tengah Regency

Tabel
Table 5.6.9

Jumlah Rumah Tangga Perikanan Budidaya dan Luas Areal Budidaya Ikan Menurut Kecamatan di Kabupaten Bangka Tengah, 2020
Number of Aquaculture Households and Aquaculture Areas by Subdistrict in Bangka Tengah Regency, 2020

Kecamatan Subdistrict	Rumah Tangga Perikanan Households	Luas Areal (ha) Areas (ha)
(1)	(2)	(3)
Koba	42	8,22
Lubuk Besar	48	3,33
Pangkalan Baru	51	4,01
Namang	51	2,65
Sungai Selan	75	10,14
Simpang Katis	80	2,35
Jumlah/Total	347	30,70

Catatan/Note: ...

Sumber/Source: Dinas Perikanan Kabupaten Bangka Tengah/Fishery Services of Bangka Tengah Regency

Tabel
Table 5.6.10

Jumlah Rumah Tangga Perikanan (RTP), Jumlah Kepemilikan Perahu, dan Jumlah Nelayan Perikanan Laut di Kabupaten Bangka Tengah, 2020
Number of Fishery Household, Boat Owned, and Fisherman in Bangka Tengah Regency, 2020

Kecamatan Subdistrict	Rumah Tangga Perikanan fisheries Household	Kepemilikan Owned	
		Tanpa Perahu Not Boat	Dengan Perahu Tanpa Motor Non Powered Boat
(1)	(2)	(3)	(4)
Koba	1 008	620	-
Lubuk Besar	542	186	-
Pangkalan Baru	588	509	17
Namang	195	144	-
Sungai Selan	639	476	21
Simpang Katis	170	12	-
Bangka Tengah	3 142	1 947	38

Bersambung /Continued

Lanjutan Tabel/*Continued Table* 5.6.10

Kecamatan <i>Subdistrict</i>	Kepemilikan <i>Owned</i>		Nelayan (orang) <i>Fisherman</i>
	Dengan Motor Tempel <i>Out Boat Motor</i>	Dengan Kapal Motor <i>In Boat Motor</i>	
(1)	(5)	(6)	(7)
Koba	252	390	1 262
Lubuk Besar	281	25	490
Pangkalan Baru	122	214	861
Namang	91	5	237
Sungai Selan	98	297	892
Simpang Katis	-	-	12
Bangka Tengah	844	931	3 754

Catatan/*Note*: ...Sumber/*Source*: Dinas Perikanan Kabupaten Bangka Tengah/*Fishery Services of Bangka Tengah Regency*

Tabel
Table 5.6.11

**Jumlah Perahu/Kapal Menurut Kecamatan dan Jenis Kapal
di Kabupaten Bangka Tengah, 2020**
*Number of Fishing Boats by Subdistrict and Type of Boat in
Bangka Tengah Regency, 2020*

Kecamatan <i>Subdistrict</i>	Perahu Tanpa Motor <i>Nonpowered Motor</i>	Perahu Motor Tempel <i>Outboard Motorboat</i>	Kapal Motor <i>Inboard Motorboat</i>
(1)	(2)	(3)	(4)
Koba	-	252	390
Lubuk Besar	-	281	25
Pangkalan Baru	17	122	214
Namang	-	91	5
Sungai Selan	21	98	297
Simpang Katis	-	-	-
Jumlah/Total	38	844	931

Catatan/Note: ...

Sumber/Source: Dinas Perikanan Kabupaten Bangka Tengah/*Fishery Services of Bangka Tengah Regency*

Tabel
Table 5.6.12

Nama Gapoktan Menurut Kecamatan di Kabupaten Bangka Tengah, 2020
Name of Farmers Association by Subdistrict in Bangka Tengah Regency, 2020

Kecamatan Subdistrict	Gapoktan Farmers Association			Jenis Kegiatan Type of Activities
	Dengan Motor Tempel Villages	Jumlah Poktan Total	Jumlah Anggota Total Member	
(1)	(2)	(3)	(4)	(5)
KOBA	NIBUNG	23	716	TANAMAN PANGAN HORTIKULTURA PERKEBUNAN PETERNAKAN OLAHAN
	KOBA	46	635	
	ARUNG DALAM	15	306	
	GUNTUNG	12	334	
	TERENTANG	19	386	
	PENYAK	41	669	
	KURAU	3	51	
	KURAU BARAT	9	156	
	SIMPANG PERLANG	24	457	
	PADANG MULIA	20	291	
	BEROK	7	197	
	Jumlah/Total		219	

Bersambung /Continued

Lanjutan Tabel/Continued Table 5.6.12

Kecamatan Subdistrict	Gapoktan Farmers Association			Jenis Kegiatan Type of Activities
	Dengan Motor Tempel Villages	Jumlah Poktan Total	Jumlah Anggota Total Member	
(1)	(2)	(3)	(4)	(5)
LUBUK BESAR	KULUR	24	439	TANAMAN PANGAN HORTIKULTURA PERKEBUNAN PETERNAKAN OLAHAN
	KULUR ILIR	16	346	
	TERUBUS	46	717	
	PERLANG	87	1 710	
	LUBUK BESAR	85	1 151	
	LUBUK PABRIK	58	788	
	LUBUK LINGKUK	16	387	
	BATU BERIGA	12	301	
	BELIMBING	12	208	
	Jumlah/Total	356	6 047	

Bersambung /Continued

Lanjutan Tabel/*Continued Table* 5.6.12

Kecamatan <i>Subdistrict</i>	Gapoktan <i>Farmers Association</i>			Jenis Kegiatan <i>Type of Activities</i>
	Dengan Motor Tempel <i>Villages</i>	Jumlah Poktan <i>Total</i>	Jumlah Anggota <i>Total Member</i>	
(1)	(2)	(3)	(4)	(5)
PANGKALAN BARU	TANJUNG GUNUNG	12	176	TANAMAN PANGAN HORTIKULTURA PERKEBUNAN PETERNAKAN OLAHAN
	BENTENG	6	175	
	AIRMESU	26	341	
	DUL	14	165	
	MANGKOL	8	57	
	PADANG BARU	9	188	
	JERUK	8	57	
	BELULUK	9	92	
	BATU BELUBANG	9	91	
	PEDINDANG	9	143	
	AIRMESU TIMUR	20	328	
	KEBINTIK	4	20	
	Jumlah/Total	134	1 833	

Bersambung /Continued

Lanjutan Tabel/Continued Table 5.6.12

Kecamatan Subdistrict	Gapoktan Farmers Association			Jenis Kegiatan Type of Activities
	Dengan Motor Tempel Villages	Jumlah Poktan Total	Jumlah Anggota Total Member	
(1)	(2)	(3)	(4)	(5)
NAMANG	BELILIK	15	338	TANAMAN PANGAN HORTIKULTURA PERKEBUNAN PETERNAKAN OLAHAN
	NAMANG	18	321	
	JELUTUNG	20	359	
	CAMBAI	13	292	
	KAYU BESI	19	377	
	BUKIT KIJANG	10	149	
	BASKARA BAKTI	15	171	
	CAMBAI SELATAN	15	235	
	Jumlah/Total	125	2 242	

Bersambung /Continued

Lanjutan Tabel/Continued Table 5.6.12

Kecamatan Subdistrict	Gapoktan Farmers Association		Jenis Kegiatan Type of Activities	
	Dengan Motor Tempel Villages	Jumlah Poktan Total		Jumlah Anggota Total Member
(1)	(2)	(3)	(4)	(5)
SUNGAI SELAN	SUNGAI SELAN	20	399	TANAMAN PANGAN HORTIKULTURA PERKEBUNAN PETERNAKAN OLAHAN
	LAMPUR	9	302	
	KERANTAI	6	192	
	KERETAK	18	339	
	SARANGMANDI	14	555	
	MUNGGU	9	234	
	KEMINGKING	10	171	
	SUNGAI SELAN ATAS	16	246	
	RAMADHON	13	270	
	KERAKAS	9	316	
	TANJUNGPURA	8	135	
	KERETAK ATAS	14	298	
	MELABUN	8	148	
	Jumlah/Total	154	3 605	

Bersambung /Continued

Lanjutan Tabel/Continued Table 5.6.12

Kecamatan Subdistrict	Gapoktan Farmers Association			Jenis Kegiatan Type of Activities
	Dengan Motor Tempel Villages	Jumlah Poktan Total	Jumlah Anggota Total Member	
(1)	(2)	(3)	(4)	(5)
SIMPANG KATIS	SUNGKAP	21	688	TANAMAN PANGAN HORTIKULTURA PERKEBUNAN PETERNAKAN OLAHAN
	CELUAK	14	329	
	PUPUT	19	414	
	SIMPANG KATIS	13	201	
	TERU	20	220	
	BERJAS	12	306	
	TERAK	16	218	
	PASIR GARAM	9	125	
	PINANG SEBATANG	9	125	
	KATIS	13	195	
	Jumlah/Total	146	2 821	

Catatan/Note: ...

Sumber/Source: Dinas Pangan Kabupaten Bangka Tengah/Food Department of Bangka Tengah Regency

Bab
Chapter
6

**INDUSTRI, PERTAMBANGAN
DAN ENERGI**


Industry, Mining and Energy



JUMLAH PELANGGAN LISTRIK
DAN AIR YANG DISALURKAN

2020

*Number of Electricity
customers and Distributed water*



1 305
PELANGGAN
PDAM

28 623
PELANGGAN
PLN



PENJELASAN TEKNIS**TECHNICAL NOTES**

1. Pengumpulan data industri besar dan sedang dilakukan melalui Survei Industri Besar dan Sedang yang dilaksanakan setiap tahun secara lengkap (sensus) sejak tahun 1975. Survei Industri Besar dan Sedang mencakup semua perusahaan industri yang mempunyai tenaga kerja 20 orang atau lebih dengan menggunakan kuesioner II A.
 2. Klasifikasi industri yang digunakan dalam survei ini berdasar kepada Klasifikasi Baku Lapangan Usaha Indonesia (KBLI). KBLI adalah klasifikasi lapangan usaha yang berdasar kepada International Standard Industrial Classification of All Economic Activities (ISIC) revisi 4 yang telah disesuaikan dengan kondisi Indonesia.
 3. Industri manufaktur adalah suatu kegiatan ekonomi yang melakukan kegiatan mengubah suatu barang dasar secara mekanis, kimia, atau dengan tangan sehingga menjadi barang jadi/setengah jadi, dan atau barang yang kurang nilainya menjadi barang yang lebih tinggi nilainya, dan sifatnya lebih dekat kepada pemakai akhir. Termasuk dalam kegiatan ini adalah jasa industri dan pekerjaan perakitan.
1. *Data collection of large and medium scale manufacturing is conducted through The Large and Medium Manufacturing Establishment Survey that has been done annually for all industries (census) since 1975. Large and Medium Manufacturing Establishment Survey covers all manufactures/industries with 20 workers or more by questionnaire II A.*
 2. *The industrial classification adopted in this survey refers to the 'Klasifikasi Baku Lapangan Usaha Indonesia' (KBLI). KBLI is classification of economic activities based on the International Standard Industrial Classification of All Economic Activities (ISIC rev 4) that has been modified according to the local condition in Indonesia.*
 3. *Manufacturing industry is defined as an economic activity processing basic goods mechanically, chemicals or manually into final or intermediate goods. It is also defined as processing of lower value goods into higher value goods as final or intermediate products. The activities also include services for manufacturing and assembling.*

4. Jasa industri adalah kegiatan industri yang melayani keperluan pihak lain. Pada kegiatan ini bahan baku disediakan oleh pihak lain sedangkan pihak pengolah hanya melakukan pengolahannya dengan mendapat imbalan sebagai balas jasa (upah maklon).
 5. Perusahaan atau usaha industri adalah suatu unit (kesatuan) usaha yang melakukan kegiatan ekonomi, bertujuan menghasilkan barang atau jasa, terletak pada suatu bangunan atau lokasi tertentu, dan mempunyai catatan administrasi tersendiri mengenai produksi dan struktur biaya serta ada seorang atau lebih yang bertanggung jawab atas usaha tersebut.
 6. Industri manufaktur dikelompokkan ke dalam 4 golongan berdasarkan banyaknya pekerja, yaitu: industri besar (100 orang pekerja atau lebih), industri sedang/menengah (20–99 orang pekerja), industri kecil (5–19 orang pekerja), dan industri mikro (1–4 orang pekerja).
 7. Pelanggan adalah individu atau kelompok, baik rumah tangga, perusahaan atau institusi non profit yang membeli air bersih dari perusahaan air bersih.
 8. Air disalurkan adalah volume air bersih dari perusahaan air bersih
4. *Services for manufacturing is defined as a manufacturing activity which serving other manufacturing establishments. In this case, raw materials are supplied by others while the workers are paid as a compensation for processing raw materials.*
 5. *A manufacturing establishment is defined as a production unit engaged in economic activity, producing goods or services, located in a building or in a certain location, keeping a business record concerning the production and cost structure, and having a person or more that are responsible to those activities.*
 6. *Manufacturing industries are categorized into four groups, based on the number of employees: large scale manufacturing (100 employees or more), medium scale manufacturing (20–99 employees), small scale manufacturing (5–19 employees), and micro industry (1–4 employees).*
 7. *Customers are individuals or groups, whether household, company or non-profit institutions that buy water supply from water supply establishment.*
 8. *Distributed water is the volume of water supply from water supply establishment.*

ULASAN

Pertumbuhan industri formal di Kabupaten Bangka Tengah terus berkembang, pada tahun 2020 terdapat 39 unit usaha yang didominasi oleh industri perdagangan.

Sektor pertambangan merupakan sektor yang pada hakekatnya adalah upaya pengembangan sumber daya alam mineral dan energi yang potensial untuk dimanfaatkan secara hemat dan optimal bagi kepentingan masyarakat juga mendapatkan perhatian serius dari pemerintah mengingat sektor ini tidak dapat diperbaharui. Sektor pertambangan Kabupaten Bangka Tengah didominasi oleh timah. Timah telah banyak diusahakan secara besar-besaran oleh pemerintah juga dilakukan oleh penduduk setempat dan swasta dengan jumlah terbatas.

Di Kabupaten Bangka Tengah pengadaan listrik dikelola oleh PT. PLN (Persero) dan perusahaan/usaha listrik milik masyarakat (swasta). Sedangkan air minum dikelola oleh Perusahaan Daerah Air Minum Tirta Bangka Tengah.

Kebutuhan energi berupa tenaga listrik dan air di Kabupaten Bangka Tengah terus meningkat. Hal ini terlihat dari peningkatan jumlah pelanggan listrik dari 27.339 pelanggan di tahun 2019 menjadi 28.623 pelanggan di tahun 2020. Kemudian penambahan pelanggan PDAM Tirta Bangka Tengah

DESCRIPTION

The growth of formal industry in Bangka Tengah Regency continues to grow, in 2020 there are 39 business units dominated by trade.

The mining sector is a sector that is essentially an effort to develop mineral and energy resources potential to be utilized sparingly and optimally for the benefit of society also get serious attention from the government considering this sector can not be renewed. The mining sector of Bangka Tengah Regency is dominated by tin. Tin has been widely cultivated by the government as well as by limited numbers of local and private people.

In Bangka Tengah Regency the procurement of electricity is managed by PT. PLN (Persero) and the company / electric business owned by the public (private). While drinking water is managed by the Regional Water Company Tirta Bangka Tengah.

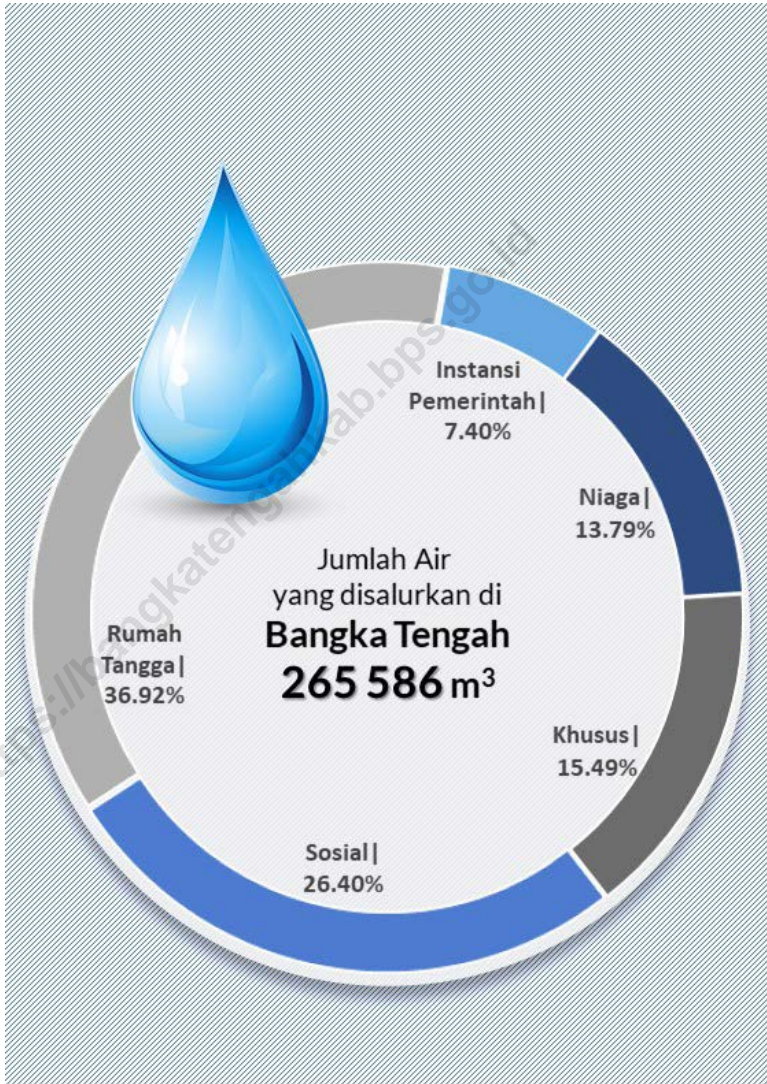
Energy needs in the form of electricity and water in Bangka Tengah Regency continue to increase. This can be seen from the increase in the number of electricity customers from 27,339 customers in 2019 to 28,623 customers in 2020. Then the addition of Tirta Bangka Tengah PDAM customers to 1,305 than

menjadi 1.305 dari 1.127 pelanggan *1,0127 customers in 2020.*
pada tahun 2020.

<https://bangkatengahkab.bps.go.id>

Gambar 6.1
Figures

Jumlah Air yang Disalurkan Menurut Pelanggan di Kabupaten Bangka Tengah, 2020
Number of Distributed Water by Customers in Bangka Tengah Regency, 2020



Sumber/Source : PLN (Persero) Wilayah Kepulauan Bangka Belitung/*State Electrical Company Service of Kepulauan Bangka Belitung*

6.1 INDUSTRI INDUSTRY

Tabel 6.1.1 **Pertumbuhan Industri Formal dan Investasi Menurut Klasifikasi Industri di Kabupaten Bangka Tengah, 2020**
Formal Industrial Growth and Investment by Industry Classification in Bangka Tengah Regency, 2020

Klasifikasi Industri <i>Industry Classification</i>	Unit Usaha <i>Effort Units</i>	Investasi (Rp) <i>Investment</i>	Tenaga Kerja <i>Labour</i>
(1)	(2)	(3)	
Industri Perumahan <i>Home Macnufacturing</i>	8	337 518 599 775	108
Industri Perkebunan <i>Plantation Industry</i>	1	44 730 769 985	70
Peternakan Sapi <i>Cattle Farm</i>	-	-	-
Industri Pariwisata <i>Tourism Industri</i>	7	1 660 000 000	15
Perdagangan <i>Trading</i>	23	571 889 662	11
Jumlah Pertumbuhan <i>Total Growth</i>	39	384 481 259 422	204

Catatan/Note: ...

Sumber/Source: Dinas Penanaman Modal Pelayanan Perizinan Terpadu Satu Pintu Dan Tenaga Kerja Kabupaten Bangka Tengah
Integrated Petroleum Service One Door And Manpower of Bangka Tengah Regency

6.2 ENERGI ENERGY

Tabel 6.2.1 Daya Terpasang, Produksi, dan Distribusi Listrik PT. PLN (Persero) pada Cabang/Ranting PLN Menurut Kecamatan di Kabupaten Bangka Tengah, 2020
Installed Electricity Power, Production, and Distribution of PT. PLN (Persero) at PLN Branch by Subdistrict in Bangka Tengah Regency, 2020

Kecamatan Subdistrict	Daya Terpasang Installed Electricity Power (KW)	Produksi Listrik Electricity Production (KWh)	Listrik Terjual Electricity Sold (KWh)	Dipakai Sendiri Own Used (KWh)	Susut/ Hilang Shrinkage/ Lost (KWh)
(1)	(2)	(3)	(4)	(5)	(6)
Koba
Lubuk Besar
Pangkalan Baru
Namang
Sungai Selan
Simpang Katis
Bangka Tengah	5 512	1 961 704	59 261 751	34 416	2 665 537

Catatan/Note:

Sumber/Source: PLN (Persero) Wilayah Kepulauan Bangka Belitung/State Electrical Company Service of Kepulauan Bangka Belitung

Tabel
Table 6.2.2**Jumlah Pelanggan Listrik Menurut Kecamatan di Kabupaten Bangka Tengah, 2016–2020**
Number of Electricity Customers by Subdistrict in Bangka Tengah Regency, 2016–2020

Kecamatan Subdistrict	2016	2017	2018	2019	2020
(1)	(2)	(3)	(4)	(5)	(6)
Koba
Lubuk Besar
Pangkalan Baru
Namang
Sungai Selan
Simpang Katis
Bangka Tengah	19 971	21 526	25 979	27 399	28 623

Catatan/Note:

Sumber/Source: PLN (Persero) Wilayah Kepulauan Bangka Belitung/State Electrical Company Service of Kepulauan Bangka Belitung

Tabel
Table 6.2.3**Jumlah Pelanggan dan Air yang Disalurkan Menurut Kecamatan di Kabupaten Bangka Tengah, 2020**
Number of Customers and Distributed Water by Subdistrict in Bangka Tengah Regency, 2020

Kecamatan Subdistrict	Pelanggan Number of Customers	Air Disalurkan Distributed Water (m ³)	Nilai Value (Rp)
(1)	(2)	(3)	(4)
Koba	26	9 979	25 806 700
Lubuk Besar	1 248	250 180	980 714 600
Pangkalan Baru	23	3 138	20 972 300
Namang	1	843	4 794 450
Sungai Selan	-	-	-
Simpang Katis	7	1 446	5 111 500
Bangka Tengah	1 305	265 586	1 037 399 550

Catatan/Note: ...

Sumber/Source: PDAM Tirta Kabupaten Bangka Tengah/PDAM Tirta Bangka Tengah Regency

Tabel
Table 6.2.4**Banyaknya Pelanggan PDAM menurut Jenis Konsumen di Kabupaten Bangka Tengah, 2016 – 2020**
Total Customers of PDAM by Consumer Type in Bangka Tengah Regency, 2016-2020

Jenis Konsumen Consumer Type	2016	2017	2018	2019	2020
(1)	(2)	(3)	(4)	(5)	(6)
1. Sosial					
-Umum	16	10	11	22	26
- Khusus	3	11	13	5	7
2. Non Niaga					
-Rumah Tangga	867	954	1044	1076	1248
-Instansi Pemerintah	27	22	22	22	23
3. Niaga					
-Kecil	-	-	1	2	1
-Besar	-	-	-	-	-
4. Industri					
-Kecil	-	-	-	-	-
-Besar	-	-	-	-	-
5. Khusus					
-Pelabuhan	-	-	-	-	-
-Lainnya	-	-	-	-	-
Jumlah/Total	913	997	1 091	1 127	1 305

Catatan/Note: ...

Sumber/Source: PDAM Tirta Kabupaten Bangka Tengah/PDAM Tirta Bangka Tengah Regency

Tabel
Table 6.2.5

**Jumlah Air Minum yang Disalurkan menurut Bulan Operasi
di Kabupaten Bangka Tengah, 2018-2020**
**Number of Drinking Water Supply by Month Operation in
Bangka Tengah Regency, 2018-2020**

Bulan/Month	2018	2019	2020
(1)	(2)	(3)	(4)
Januari/January	18 135	20 877	24 793
Februari/February	19 064	20 524	22 743
Maret/March	16 732	19 812	22 610
April/April	18 775	20 788	21 296
Mei/May	17 427	20 695	20 255
Juni/June	18 973	20 809	22 769
Juli/July	17 577	21 968	20 044
Agustus/Augustus	21 573	26 117	23 591
September/September	20 147	27 526	22 685
Oktober/Oktober	21 795	29 842	20 859
November/November	20 611	30 751	22 348
Desember/Desember	18 886	25 133	21 593
Jumlah/ Total	229 695	284 842	265 586

Catatan/Note: ...

Sumber/Source: PDAM Tirta Kabupaten Bangka Tengah/PDAM Tirta Bangka Tengah Regency

6.3 KONSTRUKSI CONSTRUCTION

Tabel 6.3.1 **Jumlah Bangunan yang Ber IMB di Kabupaten Bangka Tengah 2020**
The Number of Building Has Building Permits Established in Bangka Tengah Regency, 2020

Kecamatan Subdistrict	Jumlah IMB Building Permits Established
(1)	(2)
Koba	18
Lubuk Besar	433
Pangkalan Baru	3
Namang	5
Sungai Selan	5
Simpang Katis	2
Bangka Tengah	466

Catatan/Note: ...

Sumber/Source: Dinas Penanaman Modal Pelayanan Perizinan Terpadu Satu Pintu Dan Tenaga Kerja Kabupaten Bangka Tengah
Integrated Petroleum Service One Door And Manpower of Bangka Tengah Regency

Bab
Chapter

7

HOTEL DAN PARIWISATA

Hotel and Tourism

JUMLAH RESTORAN DAN PENYEDIAAN MAKANAN
KELILING LAINNYA, JASA BOGA DAN PENYEDIA MAKANAN
LAINNYA YANG MEMBAYAR PAJAK

Number of Restaurants and Other Mobile Food
Providers, Catering Services and Other Food
Providers That's Pay Taxes

2020

142

PANGKALAN BARU

47

NAMANG

65

LUBUK BESAR

62

SUNGAI SELAN

190

KOBA

57

SIMPANG KATIS



PENJELASAN TEKNIS

1. Wisatawan Mancanegara (wisman) ialah setiap pengunjung yang mengunjungi suatu negara di luar tempat tinggalnya, didorong oleh satu atau beberapa keperluan tanpa bermaksud memperoleh penghasilan di tempat yang dikunjungi dan lamanya kunjungan tersebut tidak lebih dari satu tahun (12 bulan). Definisi ini mencakup 2 (dua) kategori wisatawan mancanegara, yaitu :
 - a. Wisatawan (turis) ialah setiap pengunjung seperti definisi di atas yang tinggal paling sedikit 24 jam, akan tetapi tidak lebih dari 1 (satu) tahun di tempat yang dikunjungi, dengan maksud antara lain: berlibur, rekreasi, olah raga, bisnis, menghadiri pertemuan, studi, dan kunjungan dengan alasan kesehatan.
 - b. Excursionist ialah setiap pengunjung seperti definisi di atas yang tinggal kurang dari 24 jam di tempat yang dikunjungi (termasuk "Cruise passengers"). Cruise Passengers ialah setiap pengunjung yang tiba di suatu negara di mana mereka tidak menginap di akomodasi yang tersedia di negara tersebut, misalnya dengan kapal laut.
2. Rata-rata lama tinggal adalah rata-rata waktu tinggal wisatawan mancanegara di Indonesia untuk satu kali kunjungan.

TECHNICAL NOTES

1. *An International Visitor is any person visiting a country other than his usual place of residence for any reason other than for earning income in the country visited, and the length of stay is no more than one year (12 months). This definition covers two categories of foreign visitors, namely:*
 - a. *"Tourist" is any visitor staying for at least 24 hours, but no more than one year, in the country visited, with the intention of visiting, and for any of these purposes: Pleasure, recreation and sports, Business, visiting friends and relatives, missions, attending meetings, conferences, visit for health reasons and study.*
 - b. *"Excursionist" is any visitor staying less than 24 hours in the country visited including, "Cruise Passengers", i.e. visitors arriving in a country without staying in any accommodation available in the visited country.*
2. *Average length of stay is the average stay duration of foreign visitor in Indonesia for one trip.*

3. Usaha penyediaan akomodasi adalah usaha yang menyediakan pelayanan penginapan yang dapat dilengkapi dengan pelayanan pariwisata lainnya. Usaha penyediaan akomodasi dapat berupa hotel, vila, pondok wisata, bumi perkemahan, persinggahan karavan, dan akomodasi lainnya yang digunakan untuk tujuan pariwisata.
 4. Hotel adalah penyediaan akomodasi secara harian berupa kamar-kamar di dalam satu bangunan yang dapat dilengkapi dengan jasa pelayanan makan dan minum, kegiatan hiburan dan atau fasilitas lainnya. Hotel terdiri dari hotel berbintang dan hotel non- bintang.
 5. Hotel bintang adalah usaha penyediaan jasa pelayanan penginapan, makan minum serta jasa lainnya bagi umum dengan menggunakan sebagian atau seluruh bangunan. Usaha ini dikelola secara komersial serta memenuhi ketentuan persyaratan sebagai hotel bintang (termasuk berlian) yang ditetapkan dalam surat keputusan instansi yang membinanya. Misalnya hotel bintang lima, hotel bintang empat dan seterusnya.
 6. Tingkat penghunian kamar hotel adalah persentase banyaknya malam kamar yang dihuni
3. *The business of providing accommodation is a business that provides specialty services that can be equipped with other tourism services. It includes hotel, villa, cottage, camping, caravan stop, and other accommodation that are used for tourism purposes.*
 4. *Hotel is a daily supply of accommodation rooms within a building which can be equipped with eating and drinking services, entertainment activities and/or other facilities. Hotel consists of a classified hotel and a non-classified hotel.*
 5. *A star hotel is the business of providing an accommodation, eating and drinking as well as other services for the public by using a building or a part of a building. It is managed commercially and meets specified requirements as a star hotel (including diamonds) set forth in the decree of fostering agency. For example, five star hotel, four star hotel, and so on.*
 6. *Room occupancy rate is the number of room-nights occupied divided by the number of room-*

terhadap banyaknya malam kamar yang tersedia.

nights available, multiplied by 100 percent.

7. Rata-rata lamanya tamu menginap adalah banyaknya malam tempat tidur yang terpakai (malam tamu) dengan banyaknya tamu yang menginap di hotel atau akomodasi lainnya.
7. *Average length of stay is the number of bed-nights used (guest night) divided by the number of guests coming to spend the night at the accommodation.*
8. Pariwisata merupakan keseluruhan rangkaian kegiatan yang berhubungan dengan gerakan manusia yang melakukan perjalanan atau persinggahan sementara dari tempat tinggalnya ke suatu atau beberapa tempat tujuan di luar lingkungan tempat tinggalnya yang didorong oleh beberapa keperluan atau motif tanpa bermaksud mencari nafkah tetap.
8. *Tourism is a whole series of activities associated with the movement of humans traveling or temporary stopover of residence to one or several destination outside the neighborhood were driven by some purpose or motive without any intention to make a living anyway.*

ULASAN

Keberadaan hotel merupakan salah satu penunjang untuk peningkatan pariwisata di suatu daerah. Semua hotel di Kabupaten Bangka Tengah hanya terdapat di Kecamatan Pangkalan Baru. Hal ini dikarenakan posisi yang berdekatan dengan Pangkalpinang sebagai ibukota Provinsi Kepulauan Bangka Belitung. Jumlah hotel di Kabupaten Bangka Tengah tahun 2020 ada 6 dengan total 571 kamar dan 743 tempat tidur.

Pariwisata merupakan salah satu sektor penting dalam perekonomian suatu negara. Hal ini dikarenakan pariwisata dapat dijadikan sebagai salah satu sumber devisa negara selain sektor migas. Apabila dikelola dengan baik, sektor ini akan menjadi aset untuk meningkatkan pendapatan negara.

Kabupaten Bangka Tengah memiliki banyak objek wisata yang menarik untuk dikunjungi terutama wisata pantainya. Hampir setiap kecamatan memiliki pantai yang indah. Satu-satunya kecamatan yang tidak memiliki pantai adalah Kecamatan Simpang Katis. Akan tetapi, kecamatan ini memiliki objek wisata lain, seperti air panas dan hutan lindung. Selain pantai, ada juga objek wisata berupa pulau kecil di sekitar Kabupaten Bangka Tengah, seperti Pulau Ketawai dan Pulau Nangka.

DESCRIPTION

The existence of the hotel is one of the support for the increase of tourism in an area. All hotels in Bangka Tengah Regency are only available in Pangkalan Baru Sub-district. It is positioned adjacent to Pangkal Pinang as the capital of Bangka Belitung Islands Province. Number of hotels in Bangka Tengah Regency 2020 is 6 with a total of 571 rooms and 743 beds.

Tourism is one of the important sector in the economy of a country. This is because tourism can be used as a source of foreign exchange in addition to the oil and gas sector. If carefully managed, these sectors will be an asset to increase state revenues.

Kabupaten Bangka Tengah has many interesting attractions to visit especially the beach tourism. Almost every subdistrict has a beautiful beach. The only subdistrict that does not have a beach is Simpang Katis. However, this subdistrict has other attractions, such as hot water and forests. Besides the beach, there are also attractions in the form of small islands around Bangka Tengah, such as laughs Island, Pulau Nangka.

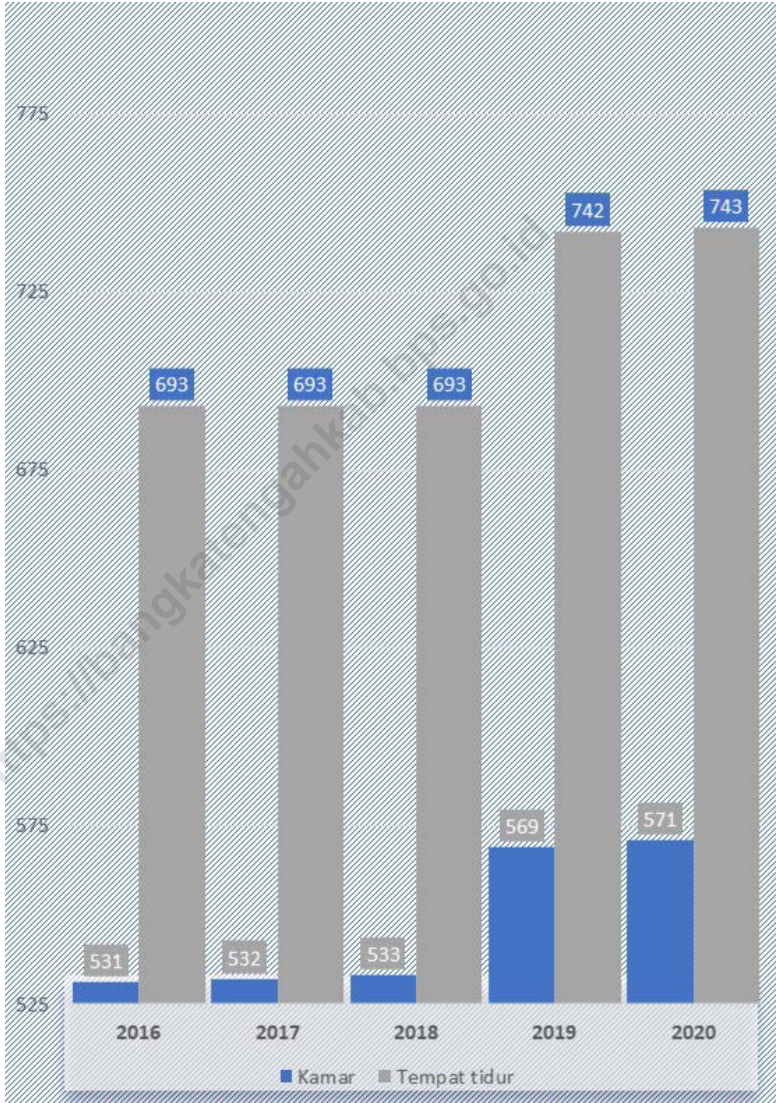
Jumlah kunjungan wisatawan ke Kabupaten Bangka Tengah menurun dibandingkan dengan tahun sebelumnya. Total wisatawan ke Kabupaten Bangka Tengah tahun 2020 sebanyak 127.126 orang, terdiri dari 127.025 orang wisatawan nusantara dan 101 orang wisatawan mancanegara.

The number of tourist visits to Bangka Tengah Regency decreased compared to the previous year. Total tourists to Central Bangka Regency in 2020 were 127,126 people, consisting of 127,025 archipelago tourists and 101 foreign tourists.

<https://bangkatengahkab.bps.go.id>

Gambar 7.1
Figures

Jumlah Kamar dan Tempat Tidur Tersedia pada Hotel/ Akomodasi di Kabupaten Bangka Tengah, 2016-2020
Number of Rooms and Bed Available at Hotels/ Accommodations in Bangka Tengah Regency, 2016-2020



Sumber/Source : BPS Kabupaten Bangka Tengah/BPS-Statistics of Bangka Tengah Regency

Tabel 7.1
Table

Jumlah Restoran Dan Penyediaan Makanan Keliling Lainnya, Jasa Boga dan Penyedia Makanan Lainnya yang Membayar Pajak Menurut Kecamatan di Kabupaten Bangka Tengah, 2017–2020
Number of Restaurants and Other Mobile Food Providers, Catering Services and Other Food Providers That's Pay Taxes by Subdistrict in Bangka Tengah Regency, 2017–2020

Kecamatan Subdistrict	2017	2018	2019	2020
(1)	(2)	(3)	(4)	(5)
Koba	195	215	221	190
Lubuk Besar	55	61	73	65
Pangkalan Baru	150	136	183	142
Namang	37	52	49	47
Sungai Selan	69	70	83	62
Simpang Katis	51	65	65	57
Bangka Tengah	557	599	674	563

Catatan/Note: ...

Sumber/Source: Dinas Kebudayaan, Pariwisata, Kepemudaan dan Olah Raga/Department of Culture, Tourism, Youth and Sports of Bangka Tengah Regency

Tabel
Table 7.2**Jumlah Wisatawan Nusantara dan Mancanegara di
Kabupaten Bangka Tengah, 2017–2020**
**Number of Domestic and Foreign Tourists in
Bangka Tengah Regency, 2017-2020**

Tahun Year	Nusantara Domestic	Mancanegara Foreign
(1)	(2)	(3)
2017	84 039	1 739
2018	94 091	2 152
2019	83 690	1 058
2020	127 025	101

Catatan/Note: ...

Sumber/Source: Dinas Kebudayaan, Pariwisata, Kepemudaan dan Olah Raga/Department of Culture, Tourism, Youth and Sports of Bangka Tengah Regency

Tabel
Table 7.3

Jumlah Kamar Tersedia pada Hotel/Akomodasi menurut Kelas Akomodasi di Kabupaten Bangka Tengah(kamar), 2017–2020
Number of Rooms Available at Hotels / Accommodations by Accomodation Class in Bangka Tengah Regency (room), 2017-2020

Kelas Akomodasi Acomodation Class	2017	2018	2019	2020
(1)	(2)	(3)	(4)	(5)
Bintang 1	-	-	30	30
Bintang 2	-	-	-	-
Bintang 3	282	283	289	292
Bintang 4&5	227	227	227	227
Melati 1 (Kamar <10)	-	-	-	-
Melati 2 (Kamar 10 -24)	23	23	23	22
Melati 3 (Kamar 25 – 40)	-	-	-	-
Melati 4 (Kamar > 40)	-	-	-	-
Kabupaten Bangka Tengah	532	533	569	571

Catatan/Note: ...

Sumber/Source: BPS Kabupaten Bangka Tengah/BPS-Statistics of Bangka Tengah Regency

Tabel
Table 7.4

Jumlah Tempat Tidur Tersedia pada Hotel/Akomodasi Menurut Kelas Akomodasi di Kabupaten Bangka Tengah (tempat tidur), 2017-2020
Number of Bed Available at Hotels / Accommodations by Accommodation Class in Bangka Tengah Regency (bed), 2017-2020

Kelas Akomodasi Acomodation Class	2017	2018	2019	2020
(1)	(2)	(3)	(4)	(5)
Bintang 1	-	-	31	31
Bintang 2	-	-	-	-
Bintang 3	379	379	397	399
Bintang 4&5	291	291	291	291
Melati 1 (Kamar <10)	-	-	-	-
Melati 2 (Kamar 10 -24)	23	23	23	22
Melati 3 (Kamar 25 – 40)	-	-	-	-
Melati 4 (Kamar > 40)	-	-	-	-
Kabupaten Bangka Tengah	693	693	742	743

Catatan/Note: ...

Sumber/Source: BPS Kabupaten Bangka Tengah/BPS-Statistics of Bangka Tengah Regency

Tabel
Table 7.5**Jumlah Akomodasi Hotel Menurut Kecamatan di Kabupaten Bangka Tengah, 2019 dan 2020**
Number of Hotel Accomodations by Subdistrict in Bangka Tengah Regency, 2019 and 2020

Kecamatan Subdistrict	Hotel Hotels		Kamar Rooms		Tempat Tidur Beds	
	2019	2020	2019	2020	2019	2020
(1)	(2)	(3)	(4)	(5)	(6)	(7)
Koba	-	-	-	-	-	-
Lubuk Besar	-	-	-	-	-	-
Pangkalan Baru	6	6	569	571	742	743
Namang	-	-	-	-	-	-
Sungai Selan	-	-	-	-	-	-
Simpang Katis	-	-	-	-	-	-
Bangka Tengah	6	6	569	571	742	743

Catatan/Note: ...

Sumber/Source: BPS Kabupaten Bangka Tengah/BPS-Statistics of Bangka Tengah Regency

Tabel
Table 7.6

Nama Pantai/Objek Wisata dan Daya Tarik Wisata di Kabupaten Bangka Tengah, 2020
Beach/Tourist Object and Interest Place In Bangka Tengah Regency, 2020

Kecamatan Subdistrict	Pantai dan Sungai Beach, and River	Alam dan Pegunungan Nature and Mountain	Hutan dan Taman Wisata Forest and Tourist Park
(1)	(2)	(3)	(4)
Koba	1. Pantai Kebang Kemilau		1. Tirta Nirmolo III
	2. Pantai Tanjung Langka		2. Hutan Mangrove Desa Kurau
	3. Pantai Penyak		3. Sumur Tujuh
	4. Pantai Terentang		4. Penangkaran Penyu
	5. Pantai Sinar Laut	1. Benteng Jepang (Kurau pillbox) Desa Kurau	5. Kolong Biru Desa Nibung
	6. Pulau Ketawai		6. Sungai Tebok Desa Kurau
	7. Pulau Gusung Asam		
	8. Pulau Panjang		
	9. Pantai Sumur Tujuh		
Lubuk Besar	1. Pantai Batu Berikat	1. Bangkanesia	
	2. Pantai Kulur Ilir	2. Air Terjun Sadap	
	3. Pulau Gelasah	3. Air Terjun C2	
	4. Pulau Bebuar	4. Danau Linau	1. Madu Kelulut
	5. Pantai Batu Beriga		
	6. Pantai Perlang		

Bersambung /Continued

Lanjutan Tabel/*Continued Table 7.6*

Kecamatan Subdistrict	Pantai dan Sungai Beach, and River	Alam dan Pegunungan Nature and Mountain	Hutan dan Taman Wisata Forest and Tourist Park
(1)	(2)	(3)	(4)
Pangkalan Baru	1. Pantai Batu Belubang	1. Bukit Kejora	1. Bukit Angsa Emas
	2. Pantai Tapak Antu	2. Bukit Pao	
	3. Pantai Pan Semujur	3. Bukit Pintar Kelurahan Dul	
	4. Pulau Semujur		
Namang	1. Pantai Tanah Merah		1. Kawasan Hutan Lindung Pelawan
	2. Pantai Menung		
	3. Pantai Kedimpel		
	4. Pantai Keranji		
Sungai Selan	1. Pulau Nangka		1. Mercusuar Pulau Pelepas
	2. Pulau Tikus	1. Kawasan Air Panas Keretak	
	3. Pulau Pelepas		
Simpang Katis		1. Bukit Mangkol	
		2. Bukit Batu Berambai Desa Teru	

Catatan/Note: ...

Sumber/Source: Dinas Kebudayaan, Pariwisata, Pemuda dan Olahraga Kabupaten Bangka Tengah/*Department of Culture, Tourism, Youth and Sports of Bangka Tengah Regency*

Bab
Chapter
8

**TRANSPORTASI
DAN KOMUNIKASI**

Transportation and Communication



JUMLAH PESAWAT,
PENUMPANG DAN KARGO

Number of Airplane,
Passenger and Cargo

2020



PESAWAT

4 722 ▼
34,98%

Departure

BERANGKAT



4 722 ▼
34,96%

Arrival

DATANG



PENUMPANG

Datang

Arrival

337 863

Berangkat

Departures

318 018

KARGO

Bongkar

Unload

3 766 299

MUAT

load

2 229 247



PENJELASAN TEKNIS

1. Kendaraan bermotor adalah setiap kendaraan yang digerakkan oleh peralatan teknik yang ada pada kendaraan tersebut, biasanya digunakan untuk angkutan orang atau barang di atas jalan raya selain kendaraan yang berjalan di atas rel. Kendaraan bermotor yang dicatat adalah semua jenis kendaraan kecuali kendaraan bermotor TNI/Polri dan Korps Diplomatik.
2. Mobil penumpang adalah setiap kendaraan bermotor yang dilengkapi dengan tempat duduk untuk sebanyak-banyaknya delapan orang, tidak termasuk tempat duduk untuk pengemudi, baik dilengkapi atau tidak dilengkapi bagasi.
3. Mobil bis adalah setiap kendaraan bermotor yang dilengkapi dengan tempat duduk untuk lebih dari delapan orang, tidak termasuk tempat duduk untuk pengemudi, baik dilengkapi atau tidak dilengkapi bagasi.
4. Mobil truk adalah setiap kendaraan bermotor yang digunakan untuk angkutan barang, selain mobil penumpang, mobil bis dan kendaraan bermotor roda dua.

TECHNICAL NOTES

1. *Vehicles motorized by machine set up in those vehicles, they are usually used for transporting peoples or goods on roads except vehicles moving along a railway line. The data cover all kinds of motor vehicles except those belong to Indonesia Army Force Indonesian State Police and Diplomatic Corps.*
2. *Passenger cars are any motor vehicles with no more than eight seats, excluding seat for driver, it can be with or without hoot.*
3. *Buses are large passenger cars having seats for more than eight passengers, excluding seat for driver, it can be with or without hoot.*
4. *Trucks are any motor vehicles used to transport goods excluding passenger cars, buses, and motorcycles.*

- | | |
|---|--|
| <p>5. Kilometer penumpang adalah jumlah kilometer dari semua penumpang yang berangkat. Besaran ini merupakan penjumlahan jarak asal tujuan masing-masing penumpang.</p> | <p>5. <i>Passenger kilometer is total kilometers of all departing passenger. This measurement is the sum of distance between the place of origin and the place of destination taken by all passengers.</i></p> |
| <p>6. Rata-rata jarak perjalanan per penumpang adalah rata-rata yang ditempuh oleh setiap penumpang, atau jumlah kilometer penumpang dibagi dengan jumlah penumpang berangkat.</p> | <p>6. <i>Mean distance of journey per passenger is mean distance taken by each passenger or total of passenger-kilometer divided by the number of departing passengers.</i></p> |
| <p>7. Kilometer ton adalah jumlah kilometer semua ton yang diangkut. Besaran ini merupakan hasil penjumlahan jarak asal tujuan masing-masing barang dalam ton.</p> | <p>7. <i>Ton-kilometer is total kilometer of all cargoes carried. This is the sum of distance from area of origin to area of destination for each ton of cargoes.</i></p> |
| <p>8. Rata-rata jarak angkut barang adalah rata-rata jarak yang ditempuh oleh setiap ton barang atau jumlah kilometer ton dibagi dengan ton dimuat.</p> | <p>8. <i>Mean distance of cargoes loaded is mean distance of each ton of cargoes loaded or total ton-kilometer divided by total ton of cargoes loaded.</i></p> |
| <p>9. Kunjungan kapal adalah kapal yang datang di pelabuhan baik untuk berlabuh di perairan maupun bersandar di dermaga.</p> | <p>9. <i>Ship call is a ship arriving at a port either for mooring or berthing.</i></p> |
| <p>10. Telekomunikasi adalah setiap pemancaran, pengiriman dan atau penerimaan dari setiap informasi dalam bentuk tanda-tanda, isyarat, tulisan, gambar, suara dan bunyi melalui sistem kawat, optik, radio atau sistem</p> | <p>10. <i>Telecommunication includes every transmitting, delivering and or receiving from every information of marking, signal, article, picture, sound and voice through strand of wire system, optic, radio or other electromagnetic system.</i></p> |

elektromagnetik lainnya.

11. Jaringan telekomunikasi adalah rangkaian perangkat telekomunikasi dan kelengkapannya yang digunakan dalam bertelekomunikasi.
11. *Telecommunication network is peripheral network of telecommunication and its equipment used in the means of telecommunication.*
12. Kantor Pos adalah tempat pemberi pelayanan komunikasi tertulis dan atau surat elektronik, layanan paket, layanan logistik, layanan transaksi keuangan, dan layanan keagenan pos untuk kepentingan umum. Rumah pos berfungsi sama seperti kantor pos dan kantor pos pembantu, bedanya rumah pos biasanya terletak di daerah terpencil.
12. *Post Office is a service provider facility of written communication and or electronic mail, parcel service, logistics services, financial transaction services, and postal services to the public. Postal house has the same function as the post office and subsidiary of post office, the difference is that postal house is usually located in remote areas.*
13. Wesel pos adalah sarana pelayanan pengiriman uang di dalam negeri dan ke luar negeri melalui pos yang paling sederhana dan ekonomis.
13. *Postal money orders are a means of remittance services in the country and abroad through the post the most simple and economical.*

ULASAN

Transportasi darat merupakan salah satu faktor penting dalam memperlancar kegiatan perekonomian. Oleh karena itu, jalan sebagai prasarana utama dalam perhubungan darat harus diperhatikan kondisi dan penggunaannya.

Di Kabupaten Bangka Tengah panjang jalan yang di kelola oleh kabupaten terbentang sepanjang 346,72 km dengan kondisi baik 151,94 km, kondisi sedang 106,09 km, kondisi rusak 21,80 km, dan sisanya dalam kondisi rusak berat. Sedangkan total panjang jalan baik yang dikelola negara, provinsi maupun kabupaten sepanjang 588,76 km.

Transportasi udara merupakan sarana transportasi alternatif di Kabupaten Bangka Tengah selain transportasi darat dan air. Di Kabupaten Bangka Tengah terdapat pelabuhan udara yaitu: Bandar Udara Depati Amir di Kecamatan Pangkalan Baru.

Pada tahun 2020 frekuensi kedatangan dan keberangkatan pesawat di Bandara Depati Amir masing-masing sebanyak 4.722 penerbangan. Jumlah ini mengalami penurunan signifikan bila dibandingkan tahun sebelumnya, dimana terjadi penurunan sebanyak 2.540 penerbangan untuk pesawat datang dan 2.537 penerbangan untuk pesawat yang berangkat.

DESCRIPTION

Land transportation is one important factor in expediting economic activities. Therefore, the main road as the land transportation infrastructure must be considered conditions and usage.

In Kabupaten Bangka Tengah the length of roads managed by the regency extends along 346.72 km with good condition of 151.94 km, medium condition 106.09 km, damaged condition 66.89 km, and the rest in condition of serious damage. While the total length of roads that are managed by the state, province and regency along 588.76 km.

Air transport is an alternative transportation in Bangka Tengah regency in addition to land and water transportation. In Bangka Tengah there are airports which are: Depati Amir Airport in Pangkalan Baru subdistrict.

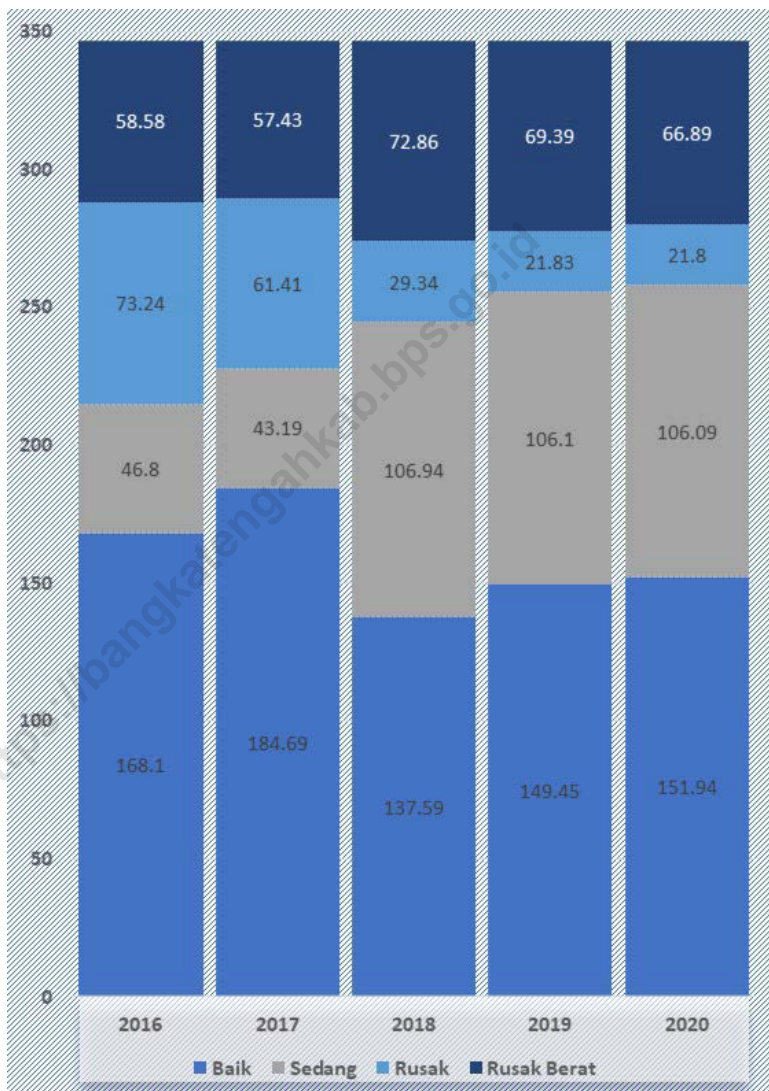
In 2020 the frequency of arriving and departing aircraft at Depati Amir respectively of 4,722 low. This number decreased when compared to previous years, where there is decrease of 2,540 aircraft for flights to come and 2,537 aircraft flight to depart.

Jumlah penumpang yang datang dan berangkat menggunakan pesawat mengalami penurunan signifikan dibandingkan dengan tahun sebelumnya. Pada tahun 2020, jumlah penumpang pesawat yang datang sebanyak 337.863 orang sedangkan jumlah penumpang pesawat yang berangkat sebanyak 318.018 orang.

The number of passengers arriving and departing by plane decreased significantly compared to the previous year. In 2020, the number of passengers arriving at airplanes was 337,863 people while the number of passengers departing was 318,018 people.

<https://bangkatengahkab.bps.go.id>

Gambar 8.1 Panjang Jalan Menurut Kondisi Jalan di Kabupaten Bangka Tengah (km), 2016 - 2020
Figures 8.1 Length of Roads by Condition of Roads in Bangka Tengah Regency/Municipality (km), 2016 - 2020



Sumber/Source : Dinas Pekerjaan Umum, Penataan Ruang dan Pertanahan Kabupaten Bangka Tengah/Department of Public Works, Spatial Planning and Land of Bangka Tengah Regency

8.1 TRANSPORTASI TRANSPORTATION

Tabel 8.1.1 Panjang Jalan Menurut Kecamatan dan Pemerintahan yang Berwenang Mengelolanya di Kabupaten Bangka Tengah (km), 2020
Length of Roads by Subdistrict and Level of Government Authority in Bangka Tengah Regency (km), 2020

Kecamatan <i>District</i>	Tingkat Kewenangan Pemerintahan <i>Level of Government Authority</i>			Jumlah <i>Total</i>
	Negara <i>State</i>	Provinsi <i>Province</i>	Kabupaten <i>Regency</i>	
(1)	(2)	(3)	(4)	
Koba	38,80	5,42	62,74	106,96
Lubuk Besar	0,00	58,20	103,53	161,73
Pangkalan Baru	13,86	12,52	74,93	101,31
Namang	15,12	1,09	34,84	51,05
Sungai Selan	0,00	53,35	60,85	114,20
Simpang Katis	0,00	43,68	9,83	53,51
Jumlah/Total	67,78	174,26	346,72	588,76

Catatan/Note: ...

Sumber/Source: Dinas Perkerjaan Umum, Penataan Ruang dan Pertanahan Kabupaten Bangka Tengah/Department of Public Works, Spatial Planning and Land of Bangka Tengah Regency

Tabel
Table 8.1.2**Panjang Jalan Menurut Kecamatan dan Jenis Permukaan Jalan di Kabupaten Bangka Tengah (km), 2020**
Length of Roads by Subdistrict and Type of Road Surface in Bangka Tengah Regency (km), 2020

Kecamatan <i>District</i>	Jenis Permukaan Jalan/ <i>Type of Road Surface</i>			
	Aspal <i>Pavement</i>	Tidak Diaspal <i>Not Paved</i>	Lainnya <i>Other</i>	Jumlah <i>Total</i>
(1)	(2)	(3)	(4)	
Koba	52,42	10,32	-	62,74
Lubuk Besar	44,21	59,32	-	103,53
Pangkalan Baru	61,93	13,00	-	74,93
Namang	34,84	-	-	34,84
Sungai Selan	55,31	5,54	-	60,85
Simpang Katis	9,83	0,00	-	9,83
Jumlah/Total	258,54	88,18	-	346,72

Catatan/Note: ...

Sumber/Source: Dinas Perkerjaan Umum, Penataan Ruang dan Pertanahan Kabupaten Bangka Tengah/*Department of Public Works, Spatial Planning and Land of Bangka Tengah Regency*

Tabel
Table 8.1.3

Panjang Jalan Menurut Kondisi Jalan di Kabupaten Bangka Tengah (km), 2020
Length of Roads by Condition of Roads in Bangka Tengah Regency/Municipality (km), 2020

Kecamatan <i>District</i>	Kondisi Jalan/Road Condition			
	Baik <i>Good</i>	Sedang <i>Moderate</i>	Rusak <i>Damaged</i>	Rusak Berat <i>Severely Damaged</i>
(1)	(2)	(3)	(4)	
Koba	26,31	23,94	2,27	11,40
Lubuk Besar	47,43	13,43	3,87	38,81
Pangkalan Baru	34,70	22,07	8,68	8,25
Namang	13,75	17,70	1,39	2,00
Sungai Selan	25,11	25,76	4,49	5,52
Simpang Katis	4,64	3,19	1,10	0,91
Jumlah/Total	151,94	106,09	21,80	66,89

Catatan/Note: ...

Sumber/Source: Dinas Perkerjaan Umum, Penataan Ruang dan Pertanahan Kabupaten Bangka Tengah/Department of Public Works, Spatial Planning and Land of Bangka Tengah Regency

Tabel 8.1.4 **Jumlah Kendaraan Bermotor Menurut Kecamatan dan Jenis Kendaraan di Kabupaten Bangka Tengah, 2020**
Table 8.1.4 **Number of Motor Vehicles by Subdistrict and Type of Vehicle in Bangka Tengah Regency, 2020**

Kecamatan District	Jenis Kendaraan/Type of Vehicle			
	Sedan	Jeep	Minibus	Sepeda Motor
(1)	(2)	(3)	(4)	
Koba	491	1 005	7 825	70 821
Lubuk Besar	104	426	5 667	67 049
Pangkalan Baru	105	1 292	10 654	56 497
Namang	46	175	2 183	18 791
Sungai Selan	58	251	3 484	48 258
Simpang Katis	596	2 297	18 479	127 318
Jumlah/Total	1 400	5 446	48 292	388 734

Bersambung /Continued

Lanjutan Tabel/*Continued Table* 8.1.4

Kecamatan <i>District</i>	Jenis Kendaraan/ <i>Type of Vehicle</i>		
	Bus	Pick Up	Light Truck/Truck
(1)	(2)	(3)	(4)
Koba	-	2 149	991
Lubuk Besar	12	1 558	1 004
Pangkalan Baru	11	1 849	1 179
Namang	12	564	299
Sungai Selan	-	994	705
Simpang Katis	11	3 998	2 170
Jumlah/Total	46	11 112	6 348

Catatan/*Note*: ...

Sumber/*Source*: Unit Pelaksana Teknis (UPT) Dinas Pendapatan, Pengelolaan Keuangan dan Asset Daerah Provinsi Kep. Bangka Belitung, Wilayah Kabupaten Bangka Tengah (UPT-BAKUDA Bangka Tengah)/*Technical Implementation Unit Departement of Revenue, Financial Management and Regional Asset of Kep. Bangka Belitung Province, Region of Bangka Tengah Regency*

Tabel
Table 8.1.5

Jumlah Angkutan Darat yang Membayar Pajak menurut Jenis Kendaraan Bermotor di Kabupaten Bangka Tengah, 2019 - 2020
Number of Land Transportation that Pay the Tax by Type of Motor Vehicle in Bangka Tengah Regency, 2019 - 2020

Jenis Kendaraan Type of Vehicle	Tahun/Year	
	2019	2020
(1)	(2)	(3)
RANSUS AMBULANC	108	122
SEDAN	606	1 400
JEEP	2 325	5 446
MINIBUS	22 639	48 292
MINIBUS BESTEL WAGON	-	2
BLIND VAN	-	-
BUS	11	46
MICROBUS	467	876
PICK UP	6 198	11 112
PICK UP BOX	-	24
DELIVERY VAN	-	16
PICKUP DOUBLE C	-	103
PICKUP BESTEL W	-	2
LIGHT TRUCK	2 490	5 192
LIGHT TRUCK BOX	-	26
LIGHT TRUCK DUM	-	299
LIGHT TRUCK CRA	-	-
LIGHT TRUCK TAN	-	14
TRUCK	669	1 156

Bersambung /Continued

Lanjutan Tabel/Continued Table 8.1.5

Jenis Kendaraan Type of Vehicle	Tahun/Year	
	2019	2020
(1)	(2)	(3)
TRUCK BOX	-	30
TRUCK CAR CARR	-	-
TRUCK CRANE	-	-
TRUCK DELIVERY	-	-
TRUCK DEREK	-	-
TRUCK DUMP	152	299
TRUCK TANGKI	2	7
TRUCK TRAILER	-	-
TRUCK TRONTON	-	7
TRONTON TANGKI	-	7
TRONTON TRAILER	-	-
TRUCK SELF LOAD	-	-
TRUCK ARM ROLL	-	-
SEPEDA MOTOR RODA 2	45 738	53 450
SEPEDA MOTOR RODA 3	30	65
RANSUS JENAZAH	1	1
RANSUS TAHANAN	1	1
Jumlah/Total	81 437	127 995

Catatan/Note: ...

Sumber/Source: Unit Pelaksana Teknis (UPT) Dinas Pendapatan, Pengelolaan Keuangan dan Asset Daerah Provinsi Kep. Bangka Belitung, Wilayah Kabupaten Bangka Tengah (UPT-BAKUDA Bangka Tengah)/Technical Implementation Unit Departement of Revenue, Financial Management and Regional Asset of Kep. Bangka Belitung Province, Region of Bangka Tengah Regency

Tabel
Table 8.1.6**Jumlah Kendaraan Angkutan Darat yang Diuji/KIR Ulang dan Baru menurut Jenis Kendaraan di Kabupaten Bangka Tengah, 2020**
Number of Land Transport Vehicles That Tested and New by Type of Vehicles in Bangka Tengah Regency, 2020

Jenis Kendaraan <i>Type of Vehicle</i>	Jumlah yang Diuji/ <i>Number of Tested</i>		
	Ulang <i>Repeat</i>	Baru <i>New</i>	Total <i>Total</i>
(1)	(2)	(3)	(4)
1. Mobil Penumpang Umum	24	1	25
2. Mobil Bus	47	2	49
3. Pick Up	821	56	877
4. Truck	345	7	352
5. Pick Up Box	34	-	34
6. Truck Box	51	-	51
7. Tronton	31	-	31
8. Blind Van	46	1	47
9. Truck Tangki	21	-	21
Jumlah/ Total	1 420	67	1 487

Catatan/Note: ...

Sumber/Source: Dinas Perumahan dan Kawasan Permukiman Dan Perhubungan Kabupaten Bangka Tengah/Office of Housing and Settlement and Transportation Area of Bangka Tengah Regency

Tabel 8.1.7 **Jumlah Armada Perusahaan Otobus menurut Nama di Kabupaten Bangka Tengah, 2020**
Total of Otobus Company by Name in Bangka Tengah Regency, 20

Nama Perusahaan <i>Name of Company</i>	Jumlah Armada <i>Number of Vehicles</i>
(1)	(2)
1. PO. Simpati Express	20
2. PO. Merpati Group	-
3. PO.Sumber Rejeki	-
4. PO.Selan Jaya	-
5. PO. Garuda Nusantara	-
6. PO. Merpati	-
7. PMP PELANGI	-
8. BUS SEKOLAH	29
9. BUSTRANS	3
10. Koperasi Karya Baru Sejahtera	2
Jumlah/ Total	54

Catatan/Note: ...

Sumber/Source: Dinas Perumahan Dan Kawasan Permukiman Dan Perhubungan Kabupaten Bangka Tengah/Office of Housing and Settlement and Transportation Area of Bangka Tengah Regency

Tabel
Table 8.1.8**Jumlah Pesawat yang Datang dan Berangkat pada Bandar Udara Depati Amir Menurut Bulan di Kabupaten Bangka Tengah Tahun, 2018-2020**
Number of Arriving and Leaving Plane in Depati Amir Airport by Month in Bangka Tengah Regency, 2018 - 2020

Bulan/Month	Pesawat Datang Arriving Plane			Pesawat Berangkat Plane departs		
	2018	2019	2020	2018	2019	2020
(1)	(2)	(3)	(4)	(5)	(6)	(7)
Januari/Januariy	718	574	768	718	572	768
Februari/February	688	540	724	687	540	723
Maret/March	729	540	694	728	540	694
April/April	732	535	59	731	534	60
Mei/May	661	460	36	660	460	36
Juni/June	758	559	86	758	560	86
Juli/July	783	590	213	783	589	214
Agustus/Augustus	740	582	293	739	583	293
September/September	703	751	421	700	751	421
Oktober/Oktober	702	656	495	702	656	494
November/November	683	762	529	682	762	529
Desember/Desember	687	713	404	688	712	404
Jumlah/ Total	8 584	7 262	4 722	8 576	7 259	4 722

Catatan/Note: ...

Sumber/Source: Bandar Udara Depati Amir Bangka/Depati Amir Airport

Tabel
Table 8.1.9

Jumlah Penumpang dan Bagasi Bandar Udara Depati Amir Menurut Bulan di Kabupaten Bangka Tengah, 2020
Number of Passengers and Baggages in Depati Amir Airport by Month in Bangka Tengah Regency, 2020

Bulan/Month	Jumlah Penumpang Number of Passengers		Jumlah Bagasi (kg) Number of Baggages	
	Datang Arrival	Berangkat Departure	Datang Arrival	Berangkat Departure
(1)	(2)	(3)	(4)	(5)
Januari/Januariy	77 221	66 386	405 731	389 335
Februari/February	60 947	60 880	232 829	288 663
Maret/March	52 354	40 795	237 534	189 778
April/April	4 019	4 074	24 265	20 814
Mei/May	387	533	3 338	2 772
Juni/June	4 051	6 156	28 639	39 569
Juli/July	14 953	17 097	77 085	90 816
Agustus/August	20 887	21 492	103 113	120 505
September/September	20 383	19 628	82 877	97 307
Oktober/Oktober	21 237	20 975	99 116	114 674
November/November	29 447	28 730	134 722	164 095
Desember/Desember	31 977	31 272	164 768	170 857
Jumlah/ Total	337 863	318 018	1 594 017	1 689 185

Catatan/Note: ...

Sumber/Source: Bandar Udara Depati Amir Bangka/Depati Amir Airport

Tabel 8.1.10 **Jumlah kargo dan Pos di Bandar Udara Depati Amir Menurut Bulan di Kabupaten Bangka Tengah, 2020**
Table 8.1.10 **Number of Cargo and Post in Depati Amir Airport by Month in Bangka Tengah Regency, 2020**

Bulan/Month	Jumlah Kargo Number of Cargo		Jumlah Pos(kg) Number of Post	
	Bongkar Unloaded	Muat Loaded	Bongkar Unloaded	Muat Loaded
(1)	(2)	(3)	(4)	(5)
Januari/Januari	437 068	285 035	-	107
Februari/February	345 041	201 833	-	30
Maret/March	356 394	238 429	-	-
April/April	92 472	133 396	-	-
Mei/May	63 296	105 070	-	-
Juni/June	147 376	151 484	-	-
Juli/July	296 647	163 041	-	-
Agustus/Augustus	301 064	160 412	-	66
September/September	367 506	182 353	-	442
Oktober/Oktober	411 464	196 074	-	314
November/November	433 556	193 653	-	819
Desember/Desember	514 415	218 467	-	261
Jumlah/ Total	3 766 299	2 229 247	-	2 039

Catatan/Note: ...

Sumber/Source: Bandar Udara Depati Amir Bangka/Depati Amir Airport

Tabel
Table 8.1.11

Jumlah Kunjungan Kapal/Perahu, Lalu Lintas Barang dan Penumpang Menurut Jenis Pelayaran Melalui Pelabuhan Sungai Selan di Kabupaten Bangka Tengah, 2020
Number of Ship/Boat Visited, Goods and passenger traffic by type of Sea Transport by Sungai Selan Harbour in Bangka Tengah Regency, 2020

Jenis Pelayaran <i>Type of Sea</i>	Banyak-nya Kapal/ Perahu <i>Number of ship/ Boat</i>	Barang (ton) <i>Goods</i>		Penumpang (orang) <i>Passenger</i>	
		Bongkar <i>Unloaded</i>	Muat <i>Loaded</i>	Turun <i>Arrival</i>	Naik <i>Departure</i>
(1)	(2)	(3)	(4)	(5)	
Samudera	-	-	-	-	-
Nusantara	385	70 365	2 810	-	-
Lokal	-	-	-	-	-
Rakyat	-	-	-	-	-
Khusus	-	-	-	-	-
Non Pelayaran	-	-	-	-	-
Jumlah/ Total	385	70 365	2 810	-	-

Catatan/Note: ...

Sumber/Source: BPS Kabupaten Bangka Tengah/BPS-Statistics of Bangka Tengah Regency

Tabel
Table 8.1.12**Lalu Lintas Penumpang (Orang) dan Barang (Ton)
Angkutan Kapal Laut di Kabupaten Bangka Tengah, 2019
- 2020****The Passenger (Human) and Goods (Ton) Traffic of Ship, Sea
Transportation in Bangka Tengah Regency, 2019 - 2020**

Bulan/Month	2019		2020	
	Penumpang Passenger	Barang Goods	Penumpang Passenger	Barang Goods
(1)	(2)	(3)	(4)	(5)
Januari/January	-	6 175	-	6 216
Februari/February	-	5 948	-	4 527
Maret/March	-	7 330	-	6 522
April/April	-	7 065	-	8 458
Mei/May	-	9 385	-	5 874
Juni/June	-	2 609	-	5 950
Juli/July	-	6 845	-	4 342
Agustus/Augustus	-	7 336	-	4 001
September/September	-	7 633	-	5 759
Oktober/Oktober	-	8 107	-	5 607
November/November	-	7 232	-	6 803
Desember/Desember	-	6 566	-	6 306
Jumlah/ Total	-	82 231	-	70 365

Catatan/Note: ...

Sumber/Source: BPS Kabupaten Bangka Tengah/BPS-Statistics of Bangka Tengah Regency

8.2 KOMUNIKASI COMMUNICATION

Tabel 8.2.1 Jumlah Kantor Pos Pembantu Menurut Kecamatan di Kabupaten Bangka Tengah, 2017 – 2020
Number of Post Offices Subsidiaries by Subdistrict in Bangka Tengah Regency, 2017 – 2020

Kecamatan Subdistrict	2017	2018	2019	2020
(1)	(2)	(3)	(4)	(5)
Koba	1	1	1	1
Lubuk Besar	1	1	1	1
Pangkalan Baru
Namang
Sungai Selan
Simpang Katis
Jumlah/Total	2	2	2	2

Catatan/Note: ...

Sumber/Source: PT. Pos Indonesia (Persero) /PT. Indonesia Post (Persero) Post Office

Tabel 8.2.2 **Jumlah Surat Biasa yang Dikirim dan Diterima menurut Kantor Pos di Kabupaten Bangka Tengah, 2020**
The Passenger (Human) and Goods (Ton) Traffic of Ship, Sea Transportation in Bangka Tengah Regency, 2020

Kantor Pos Post Office	Dikirim/Sent			Diterima/Received		
	Dalam Negeri Domestic	Luar Negeri Abroad	Jumlah Total	Dalam Negeri Domestic	Luar Negeri Abroad	Jumlah Total
(1)	(2)	(3)	(4)	(5)	(6)	(7)
Koba	496	3	499	1 101	25	1 126
Lubuk Besar	117	-	117	224	-	224
Pangkalan Baru	-	-	-	-	-	-
Namang	-	-	-	-	-	-
Sungai Selan	-	-	-	-	-	-
Simpang Katis	-	-	-	-	-	-
Jumlah/ Total	613	3	616	1 325	25	1 350

Catatan/Note: ...

Sumber/Source: PT. Pos Indonesia (Persero) /PT. Indonesia Post (Persero) Post Office

Tabel
Table 8.2.3

Jumlah Surat Kilat yang Dikirim dan Diterima menurut Kantor Pos di Kabupaten Bangka Tengah, 2020
Number of Sent and Received Express Letter by Post Office in Bangka Tengah Regency, 2020

Kantor Pos Post Office	Dikirim/Sent			Diterima/Received		
	Kilat Biasa Regular Ex- press	Kilat Khusus Special Ex- press	Jumlah Total	Kilat Biasa Regular Ex- press	Kilat Khusus Special Ex- press	Jumlah Total
(1)	(2)	(3)	(4)	(5)	(6)	(7)
Koba	158	2 077	2 235	64	5 710	5 774
Lubuk Besar	-	335	335	14	2 906	2 920
Pangkalan Baru	-	-	-	-	-	-
Namang	-	-	-	-	-	-
Sungai Selan	-	-	-	-	-	-
Simpang Katis	-	-	-	-	-	-
Jumlah/ Total	158	2 412	2 570	78	8 616	8 694

Catatan/Note: ...

Sumber/Source: PT. Pos Indonesia (Persero) /PT. Indonesia Post (Persero) Post Office

Tabel 8.2.4 Jumlah Paket Pos yang Dikirim dan Diterima menurut Kantor Pos di Kabupaten Bangka Tengah, 2020
Number of Sent and Received Post Package by Post Office in Bangka Tengah Regency, 2020

Kantor Pos Post Office	Dikirim/Sent			Diterima/Received		
	Dalam Negeri Domestic	Luar Negeri Abroad	Jumlah Total	Dalam Negeri Domestic	Luar Negeri Abroad	Jumlah Total
(1)	(2)	(3)	(4)	(5)	(6)	(7)
Koba	669	-	669	64	6	70
Lubuk Besar	150	-	150	11	-	-
Pangkalan Baru	-	-	-	-	-	-
Namang	-	-	-	-	-	-
Sungai Selan	-	-	-	-	-	-
Simpang Katis	-	-	-	-	-	-
Jumlah/ Total	819	-	819	75	6	70

Catatan/Note: ...

Sumber/Source: PT. Pos Indonesia (Persero) /PT. Indonesia Post (Persero) Post Office

Tabel
Table 8.2.5**Jumlah Nominal Wesel yang Dikirim dan Diterima menurut Kantor Pos di Kabupaten Bangka Tengah (ribu rupiah), 2020****Nominal Number of Sent and Received Money Order by Post Office in Bangka Tengah Regency (thousand rupiahs), 2020**

Kantor Pos Post Office	Dikirim/Sent		
	Dalam Negeri Domestic	Luar Negeri Abroad	Jumlah Total
(1)	(2)	(3)	(4)
Koba	2 723 058 021	3 342 500	2 726 400 521
Lubuk Besar	6 776 077 489	-	6 776 077 489
Pangkalan Baru	-	-	-
Namang	-	-	-
Sungai Selan	-	-	-
Simpang Katis	-	-	-
Jumlah/ Total	9 499 135 510	3 342 500	9 502 478 010

Catatan/Note: ...

Sumber/Source: PT. Pos Indonesia (Persero) /PT. Indonesia Post (Persero) Post Office

Lanjutan Tabel/Continued Table 8.2.5

Kantor Pos Post Office	Diterima/Received		
	Dalam Negeri Domestic	Luar Negeri Abroad	Jumlah Total
(1)	(5)	(6)	(7)
Koba	1 023 422 276	102 870 100	1 126 292 376
Lubuk Besar	338 375 000	-	338 375 000
Pangkalan Baru	-	-	-
Namang	-	-	-
Sungai Selan	-	-	-
Simpang Katis	-	-	-
Jumlah/ Total	1 361 797 276	102 870 100	1 464 667 376

Catatan/Note: ...

Sumber/Source: PT. Pos Indonesia (Persero) /PT. Indonesia Post (Persero) Post Office

“

**JUMLAH KOPERASI
MENURUT KECAMATAN**

2020

*Number of Cooperative
by Subdistrict*

”



KOBA | 55

LUBUK BESAR | 21

NAMANG | 13

PANGKALAN BARU | 18

SIMPANG KATIS | 12

PENJELASAN TEKNIS**TECHNICAL NOTES**

- | | |
|---|---|
| <p>1. Koperasi adalah sebuah organisasi ekonomi yang dimiliki dan dioperasikan oleh orang-seorang demi kepentingan bersama.</p> | <p>1. <i>A cooperative is an economic organization that is owned and operated by individuals for the common interest.</i></p> |
| <p>2. Koperasi di Indonesia, menurut Undang-Undang nomor 25 tahun 1992, didefinisikan sebagai badan usaha yang beranggotakan orang-seorang atau badan hukum koperasi dengan melandaskan kegiatannya berdasarkan prinsip-prinsip koperasi sekaligus sebagai gerakan ekonomi rakyat yang berdasar atas asas kekeluargaan.</p> | <p>2. <i>Cooperatives in Indonesia, according to Undang-Undang Nomor 25 Tahun 1992, are defined as business entities whose members are individuals or cooperative legal entities by basing their activities on cooperative principles as well as a people's economic movement based on the principle of kinship..</i></p> |
| <p>3. Koperasi unit desa adalah wadah organisasi ekonomi yang berwatak sosial dan merupakan wadah bagi pengembangan berbagai kegiatan ekonomi masyarakat pedesaan yang diselenggarakan oleh masyarakat dan untuk masyarakat itu sendiri.</p> | <p>3. <i>A village unit cooperative is a forum for economic organization that has a social character and is a forum for the development of various economic activities for rural communities organized by the community and for the community itself.</i></p> |
| <p>4. Koperasi sekolah adalah koperasi yang didirikan di lingkungan sekolah yang anggota-anggotanya terdiri atas siswa sekolah.</p> | <p>4. <i>A school cooperative is a cooperative that is established in a school environment whose members consist of school students.</i></p> |
| <p>5. Harga adalah jumlah uang yang menyatakan nilai tukar suatu kesatuan benda tertentu, misalnya harga sepotong kue adalah Rp50.</p> | <p>5. <i>Price is the amount of money that states a unified exchange rate of a particular object, for example, the price of a piece of cake is 50 rupiahs.</i></p> |

ULASAN

DESCRIPTION

Koperasi adalah sebuah organisasi ekonomi yang dimiliki dan dioperasikan oleh orang-seorang demi kepentingan bersama. Koperasi melandaskan kegiatan berdasarkan prinsip gerakan ekonomi rakyat yang berdasarkan asas kekeluargaan. Di Indonesia telah dibuat Undang - Undang Nomor 25 Tahun 1992 tentang Perkoperasian.

A cooperative is an economic organization that is owned and operated by individuals for the common interest. Cooperatives base their activities on the principles of the people's economic movement based on the principle of kinship. In Indonesia, Law Number 25 of 1992 concerning Cooperatives has been made.

Jumlah koperasi aktif di Kabupaten Bangka Tengah tahun 2020 sebanyak 90 unit, meningkat sebesar 5,9 persen dibandingkan tahun 2019. Koperasi Unit Desa (KUD) di Kabupaten Bangka Tengah ada 7 unit dimana 3 unit KUD berada di Kecamatan Sungai Selan, sementara Kecamatan Koba, Lubuk Besar, Simpang Katis, dan Pangkalan Baru masing-masing mempunyai 1 unit KUD.

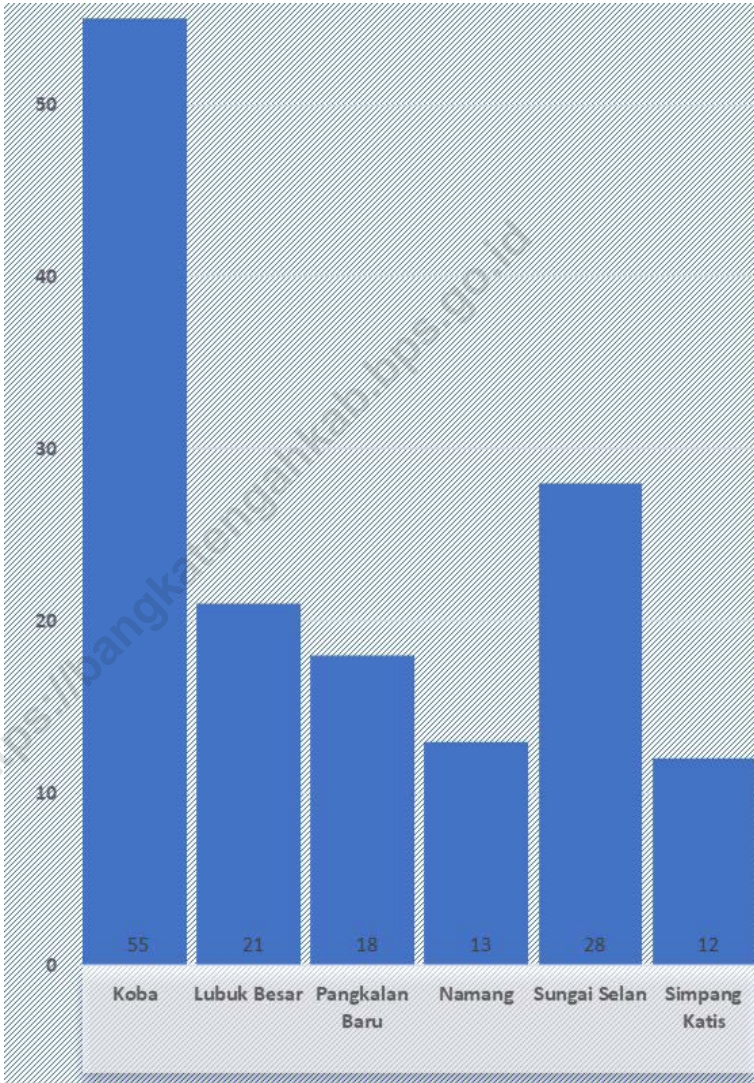
The number of active cooperatives in Bangka Tengah Regency in 2020 was 90 units, an increase of 5.9 percent compared to 2019. Village Unit Cooperatives (KUD) in Central Bangka Regency have 7 units of which 3 KUD units are in Sungai Selan District, while Koba District, Lubuk Besar, Simpang Katis, and Pangkalan Baru each have 1 unit of KUD.

Rata-rata harga bahan makanan pokok di Kabupaten Bangka Tengah pada tahun 2020 cenderung stabil per bulannya. kenaikan harga tertinggi ada pada gula pasir pada bulan april dan mei meningkat sebesar 7,4 persen dibandingkan dengan bulan maret.

The average price of staple food in Bangka Tengah Regency in 2020 tends to be stable per month. The highest price increase was sugar in April and May, which increased by 7.4 percent compared to March.

Gambar 9.1
Figures

Jumlah Koperasi Menurut Kecamatan di Kabupaten Bangka Tengah, 2020
Number of Cooperative by Subdistrict in Bangka Tengah Regency, 2020



Sumber/Source : Dinas Sosial, Pemberdayaan Masyarakat dan Desa Kabupaten Bangka Tengah/Social Service, Community and Village Empowerment of Bangka Tengah Regency

9.1 KOPERASI COOPERATIVE

Tabel 9.1.1 **Jumlah Koperasi Aktif Menurut Kecamatan di Kabupaten Bangka Tengah, 2017–2020**
Table 9.1.1 **Number of Active Cooperative by Subdistrict in Bangka Tengah Regency, 2017–2020**

Kecamatan Subdistrict	2017	2018	2019	2020
(1)	(2)	(3)	(4)	(5)
Koba	-	-	23	24
Lubuk Besar	-	-	12	16
Pangkalan Baru	-	-	12	12
Namang	-	-	12	12
Sungai Selan	-	-	18	18
Simpang Katis	-	-	8	8
Bangka Tengah	80	82	85	90

Catatan/Note: ...

Sumber/Source: Dinas Perindustrian, Perdagangan, Koperasi Dan Usaha Kecil dan Menengah Kabupaten Bangka Tengah/Department of Industry, Trade, Cooperatives And Small and Medium Enterprises of Bangka Tengah Regency

Tabel
Table 9.1.2

Jumlah Koperasi Menurut Jenis Koperasi dan Kecamatan di Kabupaten Bangka Tengah, 2020
Number of Cooperative by Kind of Cooperative and Subdistrict in Bangka Tengah Regency, 2020

Kecamatan Subdistrict	Jenis Koperasi/ Kind of Cooperative				Jumlah Total
	KUD	KPRI	KOPKAR	Lainnya Other	
(1)	(2)	(3)	(4)	(5)	(6)
Koba	1	-	3	51	55
Lubuk Besar	1	-	-	20	21
Pangkalan Baru	1	-	2	15	18
Namang	-	-	1	12	13
Sungai Selan	3	-	1	24	28
Simpang Katis	1	-	-	11	12
Bangka Tengah	7	-	7	133	147

Catatan/Note: ...

Sumber/Source: Dinas Perindustrian, Perdagangan, Koperasi Dan Usaha Kecil dan Menengah Kabupaten Bangka Tengah/Department of Industry, Trade, Cooperatives And Small and Medium Enterprises of Bangka Tengah Regency

Tabel 9.1.3 **Jumlah Koperasi, KUD dan Anggota menurut Jenisnya di Kabupaten Bangka Tengah, 2020**
Table 9.1.3 **Number of Cooperation, Village Cooperation and Its Members by Type in Bangka Tengah Regency, 2020**

Jenis Koperasi Type of Cooperative	Jumlah Total	Jumlah Anggota Total of Member
(1)	(2)	(3)
KUD	7	25
Koperasi Perikanan	6	153
Koperasi Perkebunan/Koperta	19	985
Koperasi Peternakan	-	-
Koperasi Serba Usaha	37	579
Koperasi Pegawai Negeri	4	716
Primkopak/Primkopti	-	-
Koperasi Karyawan	7	602
Primkop. ABRI	1	194
Koperasi Tambang	-	-
Koperasi Wanita	31	1 407
Koppas	3	116
TKBM	-	-
PKPN	-	-
Koperasi KKPSM/Simpan Pinjam	12	1 184
Kopontren	3	121
Koperasi Lain-lain	17	780
Bangka Tengah	147	6 862

Catatan/Note: ...

Sumber/Source: Dinas Perindustrian, Perdagangan, Koperasi Dan Usaha Kecil dan Menengah Kabupaten Bangka Tengah/Department of Industry, Trade, Cooperatives And Small and Medium Enterprises of Bangka Tengah Regency

Tabel
Table 9.1.4

Jumlah Koperasi Sekolah menurut Kecamatan di Kabupaten Bangka Tengah, 2020
Number of School Cooperation by Subdistrict in Bangka Tengah Regency, 2020

Kecamatan Subdistrict	SD Elementary School	SLTP Junior High School	SMA Senior High School	Pesantren Islamic School	Jumlah Total
(1)	(2)	(3)	(4)	(5)	(6)
Koba	-	1	3	1	5
Lubuk Besar	-	-	-	-	0
Pangkalan Baru	-	-	1	2	3
Namang	1	-	-	-	1
Sungai Selan	-	1	1	-	2
Simpang Katis	-	1	-	-	1
Bangka Tengah	1	3	5	3	12

Catatan/Note: ...

Sumber/Source: Dinas Perindustrian, Perdagangan, Koperasi Dan Usaha Kecil dan Menengah Kabupaten Bangka Tengah/Department of Industry, Trade, Cooperatives And Small and Medium Enterprises of Bangka Tengah Regency

Tabel 9.1.5 **Perkembangan Kegiatan Perkoperasian di Kabupaten Bangka Tengah, 2018 - 2020**
Table 9.1.5 **Development of Cooperation Activity in Bangka Tengah Regency, 2018 - 2020**

Sektor Sector	Satuan Unit	2018	2019	2020
(1)	(2)	(3)	(4)	(5)
Jumlah Koperasi	Unit	141	143	147
Jumlah Anggota	Orang	6 088	6 291	6 862
Jumlah Simpanan	Juta rupiah	10 271	12 129	13 473
Jumlah Cadangan	Rupiah	-	-	-
Jumlah Hutang	Rupiah	-	-	-
Jumlah Piutang	Rupiah	-	-	-
Jumlah Volume Usaha	Juta rupiah	17 429	18 632	29 926
Jumlah Dana-dana	Juta Rupiah	4 397	4 723	4 881
Jumlah Sisa Hasil Usaha	Juta rupiah	1 441	1 743	2 981

Catatan/Note: ...

Sumber/Source: Dinas Perindustrian, Perdagangan, Koperasi Dan Usaha Kecil dan Menengah Kabupaten Bangka Tengah/Department of Industry, Trade, Cooperatives And Small and Medium Enterprises of Bangka Tengah Regency

Tabel
Table 9.1.6

Jumlah Modal Sendiri, Modal Luar dan Sisa Hasil Usaha Koperasi Menurut Kecamatan di Kabupaten Bangka Tengah (ribu rupiah), 2020
Number of Capital Financial and Surplus of Cooperatives by Subdistrict in Bangka Tengah Regency (thousand rupiahs), 2020

Kecamatan Subdistrict	Modal Sendiri Equity	Modal Luar Outside Capital	Sisa Hasil Usaha Surplus
(1)	(2)	(3)	(4)
Koba	7 512 355	5 081 661	953 224
Lubuk Besar	842 930	102 084	38 105
Pangkalan Baru	5 741 191	6 899 158	1 537 794
Namang	873 856	508 750	162 689
Sungai Selan	9 960 754	47 880	251 278
Simpang Katis	704 462	-	38 834
Bangka Tengah	25 635 548	12 639 533	2 981 924

Catatan/Note: ...

Sumber/Source: Dinas Perindustrian, Perdagangan, Koperasi Dan Usaha Kecil dan Menengah Kabupaten Bangka Tengah/Department of Industry, Trade, Cooperatives And Small and Medium Enterprises of Bangka Tengah Regency

**9.2 HARGA-HARGA
PRICES**

**Tabel 9.2.1 Rata-rata Harga Bahan Kebutuhan Pokok dalam Kabupaten
Table Bangka Tengah Dirinci per Bulan (rupiah), 2020
The Average Price of Basic Needs by Month in Bangka Tengah
Regency (rupiahs), 2020**

Bulan Month	Beras Rice (kg)	Minyak Goreng Fortune Fortune Cooking Oils (liter)	Susu Bubuk 400 gr Milk Powder (kg)	Gula Pasir Granu- lated Sugar (kg)	Garam Halus Fine Salt (bks)
(1)	(2)	(3)	(4)		
Januari/Januariy	12 833	11 667	40 500	13 333	1 000
Februari/February	12 833	12 333	40 500	14 167	1 000
Maret/March	12 833	12 000	40 500	15 833	1 000
April/April	12 833	12 333	40 500	17 000	1 000
Mei/May	12 833	12 000	40 500	17 333	1 000
Juni/June	12 833	12 000	40 500	15 833	1 000
Juli/July	12 833	12 000	40 500	15 167	1 000
Agustus/Augustus	12 833	12 333	40 500	15 000	1 000
September/September	12 833	12 667	40 500	15 000	1 000
Oktober/Oktober	12 833	12 667	40 500	15 000	1 000
November/November	12 833	12 667	40 500	15 000	1 000
Desember/Desember	12 500	12 667	40 500	15 000	1 000
Rata-rata/Average 2020	12 806	12 278	40 500	15 306	1 000

Bersambung /Continued

Lanjutan Tabel/*Continued Table* 9.2.1

Bulan <i>Month</i>	Minyak Tanah <i>Kerosene</i> (lt)	Sabun Cuci <i>Laundry Soap</i> (bungkus)	Sarung Katun <i>Cotton</i> (m)	Sarung Batik Halus <i>Fine Batik</i> (helai)
(1)	(2)	(3)	(4)	
Januari/ <i>January</i>	15 000	2 333	85 000	-
Februari/ <i>February</i>	15 000	2 333	85 000	-
Maret/ <i>March</i>	15 000	2 333	85 000	-
April/ <i>April</i>	15 000	2 333	85 000	-
Mei/ <i>May</i>	14 938	2 333	85 000	-
Juni/ <i>June</i>	14 938	2 333	85 000	-
Juli/ <i>July</i>	14 923	2 333	85 000	-
Agustus/ <i>Augustus</i>	14 923	2 333	85 000	-
September/ <i>September</i>	14 923	2 333	85 000	-
Oktober/ <i>Oktober</i>	14 923	2 333	85 000	-
November/ <i>November</i>	14 923	2 333	85 000	-
Desember/ <i>Desember</i>	14 923	2 333	85 000	-
Rata-rata/<i>Average</i> 2020	14 951	2 333	85 000	-

Catatan/*Note*: ...Sumber/*Source*: BPS Kabupaten Bangka Tengah/*BPS-Statistics of Bangka Tengah Regency*

Tabel 9.2.2
Table

Rata-rata Harga Makanan dalam Kabupaten Bangka Tengah Dirinci per Bulan (rupiah), 2020
The Average Price of Food Comoditiies by Month in Bangka Tengah Regency (rupiahs), 2020

Bulan Month	Sagu Sago (kg)	Ketela Pohon Casava (kg)	Lada Pepper (kg)	Cumi-Cumi Cuttle Fish (kg)	Ikan Pari Ray Fish (kg)
(1)	(2)	(3)	(4)		
Januari/Januariy	7 000	2 333	46 250	55 000	33 333
Februari/February	7 000	2 333	45 625	54 167	39 167
Maret/March	7 000	2 333	46 500	58 333	33 333
April/April	7 000	2 333	46 750	51 667	36 667
Mei/May	7 000	2 500	44 500	48 333	30 000
Juni/June	7 000	2 500	45 000	51 667	35 000
Juli/July	7 000	2 500	45 750	51 167	34 167
Agustus/Augustus	7 000	2 500	46 750	47 833	33 333
September/September	7 000	2 500	50 750	46 167	32 500
Oktober/Oktober	7 000	2 500	50 000	50 333	30 667
November/November	7 000	2 500	52 000	45 833	35 000
Desember/Desember	7 000	2 500	54 500	58 833	38 333
Rata-rata/Average 2020	7 000	2 444	47 865	51 611	34 292

Catatan/Note: ...

Sumber/Source: BPS Kabupaten Bangka Tengah/BPS-Statistics of Bangka Tengah Regency

Bab
Chapter
10

PENGELUARAN PENDUDUK
Population Expenditure

**PENGELUARAN RATA-RATA
PERKAPITA SEBULAN**

Average expenditure
per capita per month

2020

MAKANAN
53,65%

NON MAKANAN
46,35%

PENGELUARAN UNTUK **MAKANAN**
LEBIH BESAR DIBANDING
PENGELUARAN UNTUK **NON MAKANAN**

PENJELASAN TEKNIS

TECHNICAL NOTES

- | | |
|--|--|
| <p>1. Data pengeluaran penduduk menurut jenis pengeluaran diperoleh dari Survei Sosial Ekonomi Nasional (Susenas).</p> | <p>1. <i>The data on consumer expenditure according to type of expenditure are obtained from the National Socio Economic Survey.</i></p> |
| <p>2. Data konsumsi/pengeluaran yang dikumpulkan pada Susenas dibagi menjadi dua kelompok, yaitu konsumsi makanan dan bukan makanan.</p> | <p>2. <i>Data of consumption/expenditure collected in Susenas are divided into two groups, namely food and non-food consumption.</i></p> |
| <p>3. Konsumsi/pengeluaran makanan dirinci menjadi 215 komoditi, masing-masing dikumpulkan data kuantitas dan nilainya.</p> | <p>3. <i>Consumption/expenditure on food covers 215 commodities, both quantity data and values are collected.</i></p> |
| <p>4. Untuk konsumsi bukan makanan, pada umumnya yang dikumpulkan hanya data nilainya, kecuali untuk beberapa jenis pengeluaran tertentu, seperti penggunaan listrik, air, gas, dan bahan bakar minyak (BBM) yang juga dikumpulkan kuantitasnya.</p> | <p>4. <i>For consumption of non-food, the data collected in general are only their values, except for certain types of expenditure, such as electricity, water, gas, and fuel, which are also collected for their quantity data.</i></p> |
| <p>5. Angka Kecukupan Kalori dan Protein penduduk Indonesia per Kapita sehari berdasarkan Widyakarya Nasional Pangan dan Gizi X Tahun 2012, yaitu 2.150 Kkal dan 57 gram.</p> | <p>5. <i>Calories and Protein Adequacy Score Indonesian population per capita daily based on Widyakarya National Food and Nutrition X in 2012 , which is 2,150 kcal and 57 grams .</i></p> |
| <p>6. Tingkat Kecukupan Kalori dan Protein adalah salah satu indikator yang dapat digunakan untuk mengukur tingkat kesejahteraan penduduk.</p> | <p>6. <i>Calories and Protein adequacy level is one of the indicators that can be used to measure the level of welfare of the population.</i></p> |

ULASAN

Pengeluaran rata-rata per kapita adalah biaya yang dikeluarkan untuk konsumsi semua anggota rumah tangga selama sebulan baik yang berasal dari pembelian, pemberian maupun produksi sendiri dibagi dengan banyaknya anggota rumah tangga dalam rumah tangga tersebut.

Pengeluaran yang dimaksud adalah pengeluaran per kapita untuk makanan dan bukan makanan. Makanan mencakup seluruh jenis makanan termasuk makanan jadi, minuman, tembakau dan sirih. Bukan makanan mencakup perumahan, sandang, biaya kesehatan, sekolah dan sebagainya.

Pengeluaran rata-rata perkapita sebulan di Kabupaten Bangka Tengah pada tahun 2020 sebesar Rp 1.362.167,00 dengan rincian Rp 730.857,00 untuk kelompok makanan dan Rp 631.310,00 untuk kelompok non makanan.

DESCRIPTION

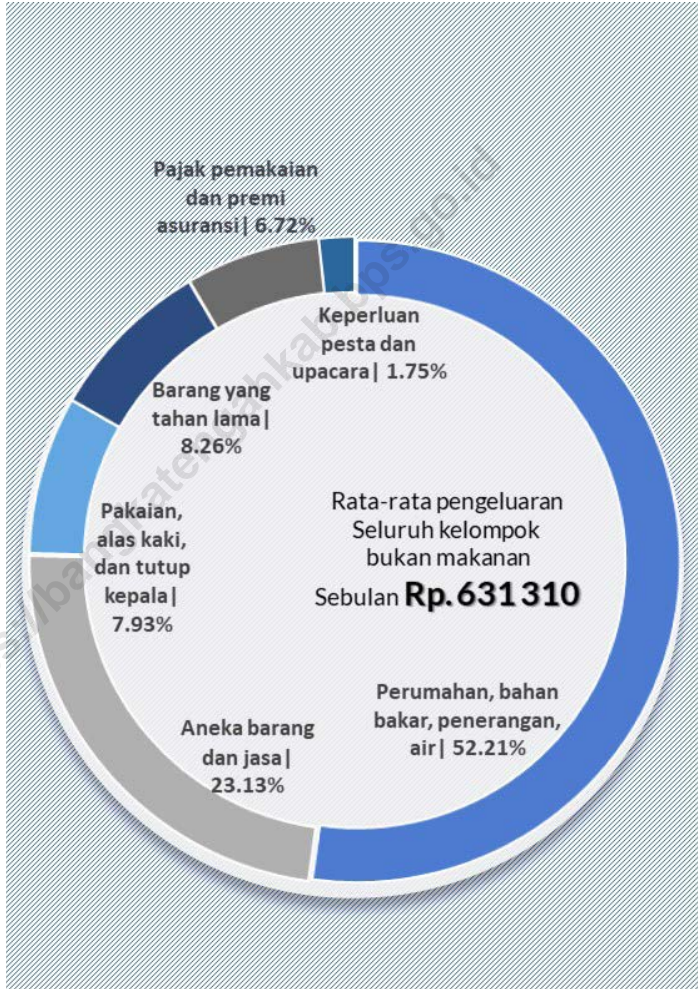
Per capita Average Expenditure is the cost spent for all household members consumption during the month, whether from purchasing, giving or own production, divided by the number of household members in the household.

Expenditure in question is the per capita expenditure on food and non-food. Food covers all types of foods including food, beverages, tobacco and betel. Food not included housing, clothing, medical care, schools and so forth.

Average expenditure per capita a month in 2020 of Bangka Tengah regency amount 1,362,167 rupiahs consisting of 730,857 rupiahs for the food group and 631,310 rupiahs for non-food group.

Gambar 10.1
Figures

Pengeluaran Rata-rata Perkapita Sebulan Menurut Kelompok Bukan Makanan di Kabupaten Bangka Tengah (rupiah), 2020
Average Expenditure Per Capita Per Month by Expenditure Class and Non-Commodity Group in Bangka Tengah Regency (rupiahs), 2020



Sumber/Source : Badan Pusat Statistik Kabupaten Bangka Tengah (Diolah dari hasil Survei Sosial Ekonomi Nasional kor, Maret 2019) *BPS-Statistics of Bangka Tengah Regency (Based on National Socio Economic Survey kor, March 2019)*

Tabel
Table 10.1

Rata-rata Pengeluaran per Kapita Sebulan Menurut Kelompok Komoditas di Kabupaten Bangka Tengah (rupiah), 2019 dan 2020
Monthly Average Expenditure per Capita by Commodity in Bangka Tengah Regency (rupiahs), 2019 and 2020

Kelompok Komoditas/Commodity Group	2019	2020
(1)	(2)	(3)
Makanan/Food		
Padi-padian/Cereals	79 090	76 880
Umbi-umbian/Tubers	5 157	5 247
Ikan/udang/cumi/kerang/Fish/shrimp/common/squid/shells	83 447	78 928
Daging/Meat	38 785	33 049
Telur dan susu/Eggs and milk	47 873	42 293
Sayur-sayuran/Vegetables	58 770	59 895
Kacang-kacangan/Legumes	8 445	9 298
Buah-buahan/Fruits	32 585	37 877
Minyak dan kelapa/Oil and coconut	12 743	13 532
Bahan minuman/Beverage stuffs	19 680	22 329
Bumbu-bumbuan/Spices	25 922	24 851
Konsumsi lainnya/Miscellaneous food items	15 489	17 893
Makanan dan minuman jadi/Prepared food and beverages	170 149	188 477
Rokok/Cigarettes	110 777	120 306
Jumlah makanan/Total food	708 912	730 857
Bukan Makanan/Non-Food		
Perumahan dan fasilitas rumah tangga/Housing and household facilities	357 331	329 654
Aneka komoditas dan jasa/Good and services	153 666	146 040
Pakaian, alas kaki, dan tutup kepala/Clothing, footwear, and headgear	50 949	50 050
Komoditas tahan lama/Durable goods	96 935	52 182
Pajak, pungutan, dan asuransi/Taxes and insurance	43 398	42 435
Keperluan pesta dan upacara/kenduri/Parties and ceremonies	13 915	11 038
Jumlah bukan makanan/Total non-food	716 194	631 310
Jumlah/Total	1 425 106	1 362 167

Catatan/Note: ¹ Referensi waktu adalah Maret/Time reference applied is March

Sumber/Source: BPS Kabupaten Bangka Tengah/BPS-Statistics of Bangka Tengah Regency

Tabel
Table 10.2

Persentase Pengeluaran per Kapita Sebulan Menurut Kelompok Komoditas di Kabupaten Bangka Tengah, 2019 dan 2020
Percentage of Monthly Expenditure per Capita by Commodity Group in Bangka Tengah Regency, 2019 and 2020

Kelompok Komoditas/Commodity Group	2019	2020
(1)	(2)	(3)
Makanan/Food		
Padi-padian/Cereals	11,16	10,52
Umbi-umbian/Tubers	0,73	0,72
Ikan/udang/cumi/kerang/Fish/shrimp/common/squid/shells	11,77	10,80
Daging/Meat	5,47	4,52
Telur dan susu/Eggs and milk	6,75	5,79
Sayur-sayuran/Vegetables	8,29	8,20
Kacang-kacangan/Legumes	1,19	1,27
Buah-buahan/Fruits	4,60	5,18
Minyak dan kelapa/Oil and coconut	1,80	1,85
Bahan minuman/Beverage stuffs	2,78	3,06
Bumbu-bumbuan/Spices	3,66	3,40
Konsumsi lainnya/Miscellaneous food items	2,18	2,45
Makanan dan minuman jadi/Prepared food and beverages	24,00	25,79
Rokok/Cigarettes	15,63	16,46
Jumlah makanan/Total food	49,74	53,65
Bukan Makanan/Non-Food		
Perumahan dan fasilitas rumah tangga/Housing and household facilities	49,89	52,22
Aneka komoditas dan jasa/Good and services	21,46	23,13
Pakaian, alas kaki, dan tutup kepala/Clothing, footwear, and headgear	7,11	7,93
Komoditas tahan lama/Durable goods	13,53	8,27
Pajak, pungutan, dan asuransi/Taxes and insurance	6,06	6,71
Keperluan pesta dan upacara/kenduri/Parties and ceremonies	1,94	1,75
Jumlah bukan makanan/Total non-food	50,26	46,35
Jumlah/Total	100,00	100,00

Catatan/Note: ¹ Referensi waktu adalah Maret/Time reference applied is March

Sumber/Source: BPS Kabupaten Bangka Tengah/BPS-Statistics of Bangka Tengah Regency

Tabel
Table 10.3

Persentase Rata-rata Pengeluaran per Kapita Sebulan Menurut Kelompok Komoditas (%) di Kabupaten Bangka Tengah, 2019 dan 2020
Percentage of Monthly Average Expenditure per Capita by Commodity in Bangka Tengah Regency (%), 2019 and 2020

Kelompok Komoditas/Commodity Group	2019	2020
(1)	(2)	(3)
Makanan/Food	49,74	53,65
Bukan makanan/Non-food	50,26	46,35
Jumlah/Total	100,00	100,00

Catatan/Note: ¹ Referensi waktu adalah Maret/Time reference applied is March

Sumber/Source: BPS Kabupaten Bangka Tengah/BPS-Statistics of Bangka Tengah Regency

Tabel
Table 10.4

Pengeluaran Rata-rata Perkapita Sebulan Menurut Golongan Pengeluaran dan Kelompok Barang di Kabupaten Bangka Tengah (rupiah), 2020
Average Expenditure Per Capita Per Month by Expenditure Class and Commodity Group in Bangka Tengah Regency (rupiahs), 2020

Golongan Pengeluaran <i>Spending Group</i>	Kelompok Barang/ <i>Commodity Group</i>			
	Makanan <i>Food</i>	Bukan Makanan <i>Non Food</i>	Jumlah <i>Total</i>	
(1)	(2)	(3)	(4)	
400 000 - 499 999				
500 000 - 599 999	400 900	230 393	631 293	
600 000 - 749 999				
750 000 - 999 999	521 995	360 044	882 040	
1 000 000 - 1 249 999	654 962	458 986	1 113 948	
1 250 000 - 1 499 999	745 365	611 272	1 356 636	
1 500 000 dan lebih /and over	3 179 520	3 333 267	6 512 787	
Jumlah/Total	2020	730 857	631 310	1 362 167
	2019	708 912	716 194	1 425 106
	2018	626 724	587 034	1 213 758

Catatan/Note:

Sumber/Source: Badan Pusat Statistik Kabupaten Bangka Tengah (Diolah dari hasil Survei Sosial Ekonomi Nasional Kor, Maret 2020)
BPS-Statistics of Bangka Tengah Regency (Based on National Socio Economic Survey kor, March 2019)

Tabel
Table 10.5**Persentase Penduduk Menurut Golongan Pengeluaran Per Kapita Sebulan di Kabupaten Bangka Tengah, 2019 dan 2020**
Percentage of Population by Per Capita Spending Group a Month in Bangka Tengah Regency, 2019 and 2020

Golongan Pengeluaran Spending Group (Rp)	2019	2020
(1)	(2)	(3)
< 150 000	-	-
150 000–199 999	-	-
200 000–299 999	-	6,10
300 000–499 999	0,64	-
500 000–749 999	9,11	-
750 000–999 999	20,61	23,38
1 000 000–1 499 999	37,81	45,26
> 1 500 000	31,84	25,26
Jumlah/Total	100,00	100,00

Catatan/Note: ...

Sumber/Source: BPS, Survei Sosial Ekonomi Nasional (Susenas) Maret/BPS-Statistics Indonesia, National Socioeconomic Survey March

Bab Chapter 11

PERDAGANGAN Trade


“

ARUS BARANG YANG MELALUI
ANGKUTAN LAUT MENURUT JENIS
KOMODITAS (BONGKAR)

2020

Flow of Goods Through Sea Transport
by Commodity Type (Unloading)

”



BAHAN POKOK

- Beras
- Minyak Goreng
- Garam
- Kacang
- Gula Pasir
- Jagung
- Sagu
- Tepung Tengu

BAHAN STRATEGIS

- Pupuk
- Semen

MIGAS

- Elpiji

NON MIGAS

- Dedak / Pakan Ayam
- Dolomit
- Polar
- Pakan Ikan

BAHAN LAINNYA

- General Cargo

PENJELASAN TEKNIS**TECHNICAL NOTES**

1. Perusahaan adalah suatu badan yang melakukan kegiatan ekonomi, bertujuan menghasilkan barang/jasa, terletak di suatu bangunan fisik pada lokasi tertentu, dan mempunyai catatan administrasi tersendiri mengenai produksi dan struktur biaya, serta ada seorang atau lebih yang bertanggung jawab atas resiko usaha. Badan usaha perusahaan konstruksi dapat berbentuk PT, CV, Firma, PT (Persero), Perusahaan Umum atau Perusahaan Jawatan.
 2. Bentuk badan hukum adalah suatu status badan hukum yang telah dimiliki oleh suatu kegiatan ekonomi/usaha berdasarkan akte pendiriannya yang dikeluarkan oleh akte notaris, berupa akte notaris, atau berdasarkan suatu keputusan dari pejabat yang berwenang.
 3. Koperasi adalah perusahaan yang beranggotakan orang-seorang atau badan hukum koperasi dengan melandaskan kegiatannya berdasarkan prinsip koperasi sekaligus sebagai gerakan ekonomi rakyat yang berdasarkan azas kekeluargaan. Bentuk badan hukum koperasi ini dikeluarkan dan disahkan oleh Departemen Koperasi.
1. *Company is an entity conducting economic activities to provide goods /services, located in a physical building at a particular location, and maintain business records regarding production and cost structure, as well as at least one person who is responsible for business risk. Business entities can take the form of construction company PT, CV, Firm, PT (Persero), Public Company or Bureau Company.*
 2. *The legal entity form is a legal status that has been owned by an economic activity /business establishment based on the deed issued by the notary deed, in the form of a notary deed, or by a decision of the competent authority.*
 3. *Cooperative is a company that consists of individuals or legal entities with the bases cooperative activities based on the principle of cooperation as well as people's economic movement based on the principle of kinship. Cooperative legal form is issued and approved by the Ministry of Cooperatives.*

ULASAN

Perdagangan sebagai sektor strategis berperan dalam mendukung kelancaran penyaluran arus barang dan jasa, memenuhi kebutuhan pokok rakyat serta mendorong pembentukan harga yang wajar.

Pembangunan perdagangan sebagai upaya mempercepat pertumbuhan ekonomi dan pemerataan, memberikan sumbangan yang besar terhadap peningkatan pendapatan dan dalam perluasan kesempatan kerja. Selain itu, pembangunan perdagangan memberikan kontribusi pula dalam menciptakan dan mempertahankan stabilitas ekonomi, mengendalikan inflasi dan mengamankan neraca pembayaran.

Jumlah arus barang (bongkar) yang melalui angkutan laut di Bangka Tengah dapat dilihat berdasarkan jenis dan kelompok komoditi. Untuk komoditi bahan pokok jenis minyak goreng, jumlah bongkarnya mencapai 3.742 ton. Kelompok komoditi bahan strategis terdiri dari semen dan pupuk, masing-masing jumlah bongkarnya adalah 50 ton dan 7.948 ton, sedangkan untuk kelompok komoditi non migas jumlah bongkarnya hanya mencapai 545 ton.

Selain arus barang bongkar, juga terdapat arus barang yang dimuat. Untuk komoditi non migas sebesar

DESCRIPTION

Trading as a strategic role in supporting the smooth distribution of the flow of goods and services, meet the basic needs of the people and encourage the formation of fair prices.

Development of trade in an effort to accelerate economic growth and equity, contributed greatly to the increase in income and employment expansion. In addition, the development of trade give-kan also contribute in creating and maintaining economic stability, control inflation and to secure the balance of payments.

Total flow of goods (unloading) is through sea transport in Bangka Tengah viewable by type and commodity groups. For staple commodities of cooking oil, unloading number reached 3,742 tons. Strategic commodity groups materials consist of cement and fertilizer, respectively unloading number is 50 tons and 7,948 tons, while for the non oil and gas commodity groups unloading number only reached 545 tons.

In addition to the flow of goods loading, there is also the flow of goods loaded. For non-oil and gas commodities

2.810 ton, cenderung mengalami peningkatan dibandingkan dengan tahun 2019 sebesar 2.077 ton.

of 2,810 tons, it tends to increase compared to 2019 of 2,077 tons.

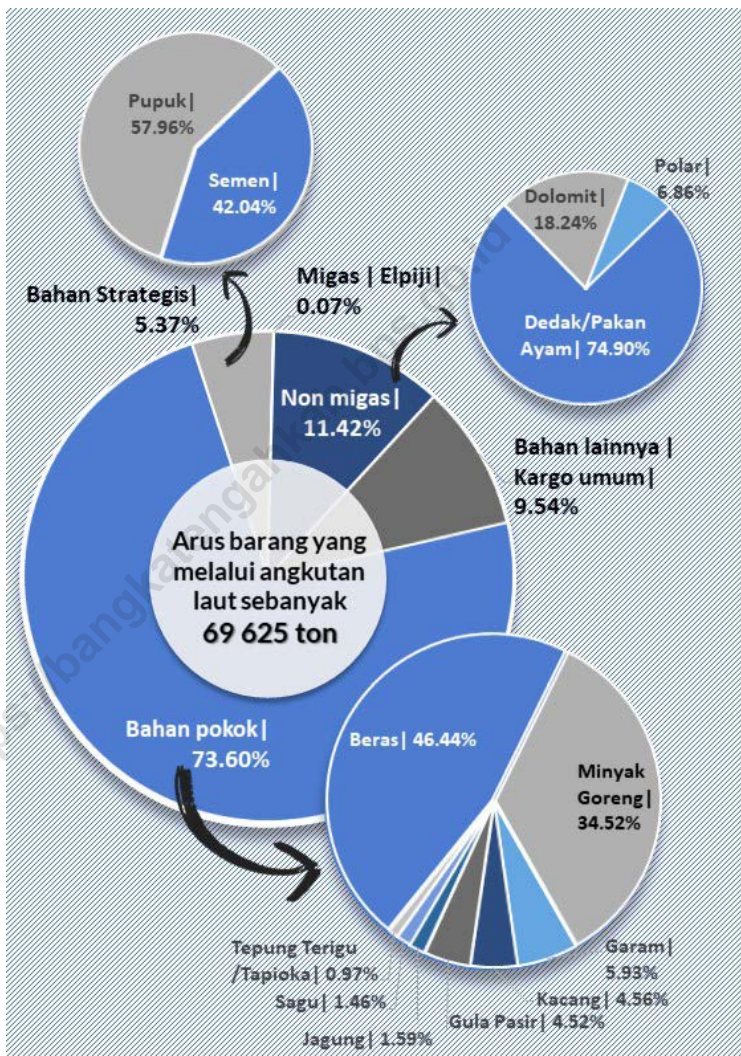
Jumlah Koperasi di Kabupaten Bangka Tengah secara kuantitatif menunjukkan kenaikan menjadi sebanyak 147 unit dari tahun sebelumnya sebesar 143 unit.

Quantitatively, the number of cooperatives in Central Bangka Regency has increased to 147 units from the previous year's 143 units.

<https://bangkatengahkab.bps.go.id>

Gambar 11.1
Figures

Arus Barang yang Melalui Angkutan Laut Berdasarkan Kelompok dan Jenis di Kabupaten Bangka Tengah, 2020
Flow of Goods Trough Sea Transport by Commodity Types in Bangka Tengah Regency, 2020



Sumber/Source : Dinas Perindustrian, Perdagangan, Koperasi Dan Usaha Kecil dan Menengah Kabupaten Bangka Tengah/Department of Industry, Trade, Cooperatives And Small and Medium Enterprises of Bangka Tengah Regency

Tabel
Table 11.1

**Jumlah Sarana Perdagangan Menurut Jenisnya di
Kabupaten Bangka Tengah, 2017–2020**
**Number of Trading Facilities by Type of Facility in Bangka
Tengah Regency, 2017–2020**

Jenis Sarana Perdagangan Type of Trading Facilities	2017	2018	2019	2020
(1)	(2)	(3)	(4)	(5)
Pasar/Market	13	14	20	17
Toko/Store	8	13	1 401	1 400
Kios	-	-	-	-
Warung	-	-	-	-
Jumlah/Total	21	27	1 421	1 417

Catatan/Note: ...

Sumber/Source: Dinas Perindustrian, Perdagangan, Koperasi Dan Usaha Kecil dan Menengah Kabupaten Bangka Tengah/Department of Industry, Trade, Cooperatives And Small and Medium Enterprises of Bangka Tengah Regency

Tabel
Table 11.2**Jumlah Perusahaan Menurut Bentuk Badan Hukum di
Kabupaten Bangka Tengah, 2016 - 2020**
*Number of Establishments by Type of Business Entity in
Bangka Tengah Regency, 2016 - 2020*

Bentuk Badan Hukum <i>Type of Business Entity</i>	2016	2017	2018	2019	2020
(1)	(2)	(3)	(4)	(5)	(6)
Perseroan Terbatas <i>Limited Company</i>	-	26	68	102	-
CV/Firma/ <i>Firm</i>	-	30	52	68	-
Koperasi/ <i>Cooperative</i>	160	138	141	143	147
Perorangan/ <i>Individual</i>	-	-	23	40	-
Lainnya/ <i>others</i>	-	-	2	2	-
Jumlah/Total	160	194	286	355	147

Catatan/*Note*: ...Sumber/*Source*: Dinas Perindustrian, Perdagangan, Koperasi Dan Usaha Kecil dan Menengah Kabupaten Bangka Tengah/*Department of Industry, Trade, Cooperatives And Small and Medium Enterprises of Bangka Tengah Regency*

Tabel 11.3
Table

Arus Barang yang Melalui Angkutan Laut Menurut Jenis Komoditi (Bongkar) dan Bulan di Kabupaten Bangka Tengah (ton), 2020
Flow of Goods Trough Sea Transport by Commodity Types (Unloading) and Month in Bangka Tengah Regency (ton), 2020

No	Jenis Komoditas Comoditiy Types	Bulan/Month						
		1	2	3	4	5	6	
(1)	(2)	(3)	(4)	(5)	(6)	(7)	(8)	
1	Bahan Pokok / <i>Staple</i>	272	80	30	35	60	170	
	Beras/ <i>Rice</i>	280	180	318	90	210	208	
	Tepung Terigu/Tapioka <i>Wheat Flour / Tapioca</i>	-	-	-	-	220	190	
	Gula Pasir/ <i>Sugar</i>	-	-	-	-	280	750	
	Minyak Goreng/ <i>Cooking Oil</i>	430	390	255	569	513	472	
	Jagung/ <i>Corn</i>	300	290	5	364	384	230	
	Kacang/ <i>Peanuts</i>	130	100	250	205	129	242	
2	Bahan Strategis/ <i>Strategic Material</i>	-	-	-	50	-	-	
	Semen/ <i>Cement</i>	-	-	-	50	-	-	
	Pupuk/ <i>fertilizer</i>	1 050	591	593	-	399	383	
3	Migas/ <i>oil and gas</i>	1 050	591	593	-	399	383	
4	Non Migas/ <i>Non oil and gas</i>	-	-	-	350	265	70	
	Dedak/ <i>Bran</i>	-	-	-	-	5	-	
5	Bahan Lainnya/ <i>Other Material</i>	-	-	-	-	-	-	
	Kargo Umum/ <i>General Cargo</i>	433	493	1 600	2 266	693	364	
	Jumlah/Total	2020	433	493	1 600	2 266	693	364
		2019	6 216	4 527	6 522	8 108	5 104	4 940
		2018	6 685	6 198	9 508	8 973	8 429	4 179

Lanjutan Tabel/Continued Table 11.3

No/ No	Jenis Komoditas Comoditiy Types	Bulan/Month						Jumlah Total	
		7	8	9	10	11	12		
(1)	(2)	(9)	(10)	(11)	(12)	(13)	(14)	(15)	
1	Bahan Pokok / Staple	-	-	90	-	-	76	813	
	Beras/Rice	240	160	200	153	170	128	2 337	
	Tepung Terigu/Tapioka Wheat Flour / Tapioca	-	-	-	100	30	210	750	
	Gula Pasir/Sugar	50	100	480	-	930	450	3 040	
	Minyak Goreng/Cooking Oil	-	-	35	308	50	720	3 742	
	Jagung/Corn	-	-	-	-	-	-	1 573	
	Kacang/Peanuts	-	-	35	308	50	720	2 169	
2	Bahan Strategis/Strategic Material	-	-	-	-	-	-	50	
	Semen/Cement	-	-	-	-	-	-	50	
	Pupuk/ fertilizer	302	513	587	659	373	503	7 948	
3	Migas/ oil and gas	302	513	587	659	373	503	5 953	
4	Non Migas/Non oil and gas	50	100	-	15	310	120	545	
	Dedak/ Bran	-	-	-	-	-	-	-	
5	Bahan Lainnya/Other Material	-	-	-	-	700	750	1 450	
	Kargo Umum/General Cargo	140	10	159	205	224	57	6 644	
	Jumlah/Total	2020	140	10	159	205	224	57	6 644
		2019	4 242	3 801	5 279	5 492	4 833	4 776	69 625
		2018	8 272	5 570	8 891	7 255	8 374	7 241	89 575

Catatan/Note: ...

Sumber/Source: Badan Pusat Statistik Provinsi Kepulauan Bangka Belitung/BPS-Statistics of Kepulauan Bangka Belitung Province

Tabel 11.4 Arus Barang yang Melalui Angkutan Laut Menurut Jenis Komoditi (Muat) dan Bulan di Kabupaten Bangka Tengah (ton), 2020
Table 11.4 *Flow of Goods Trough Sea Transport by Commodity Types (Loading) and Month in Bangka Tengah Regency (ton), 2020*

No/ No	Jenis Komoditas Comoditiy Types	Bulan/Month					
		1	2	3	4	5	6
(1)	(2)	(3)	(4)	(5)	(6)	(7)	(8)
1	Non Migas/ <i>Non Oil and Gas</i>	210	925	470	635	-	-
	Karet/ <i>Rubber</i>	210	925	470	635	-	-
	Sagu/ <i>Sago</i>	-	-	-	-	370	200
2	Migas/ <i>Oil and gas</i>	-	-	-	-	-	-
3	Lada/ <i>Papper</i>	-	-	-	-	-	-
4	Barang Lainnya/ <i>Other Stuft</i>	-	-	-	-	-	-
	Kargo Umum/ <i>General Cargo</i>	-	-	-	-	-	-
Jumlah/Total		2020	210	925	470	635	-
		2019	300	-	-	-	225
		2018	45	31	270	321	-

Bersambung /*Continued*

Lanjutan Tabel/Continued Table 11.4

No/ No	Jenis Komoditas Comoditiy Types	Bulan/Month						Jumlah Total
		7	8	9	10	11	12	
(1)	(2)	(9)	(10)	(11)	(12)	(13)	(14)	(15)
1	Non Migas/Non Oil and Gas	-	-	-	-	-	-	2 810
	Karet/Rubber	-	-	-	-	-	-	2 240
	Sagu/Sago	-	-	-	-	-	-	570
2	Migas/Oil and gas	-	-	-	-	-	-	-
3	Lada/Papper	-	-	-	-	-	-	-
4	Barang Lainnya/Other Stuft	-	-	-	-	-	-	-
	Kargo Umum/General Cargo	-	-	-	-	-	-	-
Jumlah/Total		2020	-	-	-	-	-	2 240
		2019	-	620	140	550	587	2 922
		2018	3	-	27	120	400	1 643

Catatan/Note: ...

Sumber/Source: Badan Pusat Statistik Provinsi Kepulauan Bangka Belitung/BPS-Statistics of Kepulauan Bangka Belitung Province

Tabel
Table 11.5

Laporan Arus Barang yang Melalui Angkutan Laut Berdasarkan Kemasan di Kabupaten Bangka Tengah, 2020
Goods Flow Statement Through Sea Transport Based Packaging in Bangka Tengah Regency, 2020

Bulan Month	Kargo Umum General Cargo (Ton)	Kargo Bag Bag Cargo (Ton)	Jumlah Total
(1)	(2)	(3)	(4)
Januari/Januari	433	5 783	6 216
Februari/February	493	4 034	4 527
Maret/March	1 600	4 922	6 522
April/April	2 266	5 842	8 108
Mei/May	693	4 411	5 104
Juni/June	364	4 576	4 940
Juli/July	140	4 102	4 242
Agustus/August	10	3 791	3 801
September/September	159	5 120	5 279
Oktober/Oktober	205	5 287	5 492
November/November	224	4 609	4 833
Desember/Desember	57	4 719	4 776
Jumlah/Total	2020	554	4 766
	2019	1 068	5 784
	2018	1 307	6 158

Catatan/Note: ...
Sumber/Source: Dinas Perindustrian, Perdagangan, Koperasi Dan Usaha Kecil dan Menengah Kabupaten Bangka Tengah/Department of Industry, Trade, Cooperatives And Small and Medium Enterprises of Bangka Tengah Regency

Bab
Chapter
12

SISTEM NERACA REGIONAL
System of Regional Accounts



5 LAPANGAN USAHA DENGAN
KONTRIBUSI TERBESAR PADA PDRB

2020

5 Field of business with
largest contribution to GDP



17,51%

**Pertanian,
Kehutanan, dan
Perikanan**
Agriculture, Forestry, and Fishing

**Perdagangan Besar
dan Eceran; Reparasi
Mobil dan Sepeda
Motor**

*Wholesale and Retail Trade; Repair
of Motor Vehicles and Motorcycles*

17,13%

13,43%

**Pertambangan
dan Penggalian**
Mining and Quarrying

Konstruksi
Construction

12,28%

8,32%

**Administrasi
Pemerintahan,
Pertahanan dan Jaminan
Sosial Wajib**
*Mandatory Government Administration,
Defense and Social Security*

PENJELASAN TEKNIS**TECHNICAL NOTES**

1. Penghitungan statistik neraca nasional mengikuti buku petunjuk yang diterbitkan oleh Perserikatan Bangsa Bangsa (PBB) dikenal sebagai Sistem Neraca Nasional (SNN). SNN adalah rekomendasi internasional tentang bagaimana menyusun ukuran aktivitas ekonomi yang sesuai dengan standar neraca baku yang didasarkan pada prinsip-prinsip ekonomi. Rekomendasi yang dimaksud dinyatakan dalam sekumpulan konsep, definisi, klasifikasi, dan aturan neraca yang disepakati secara internasional dalam mengukur indikator tertentu seperti Produk Domestik Bruto (PDB). Salah satu bentuk adaptasi pencatatan statistik nasional adalah melakukan perubahan tahun dasar PDB Indonesia dari tahun 2000 ke 2010. Perubahan tahun dasar PDB dilakukan seiring dengan mengadopsi rekomendasi PBB yang tertuang dalam Sistem Neraca Nasional 2008 (SNA 2008).

2. Produk Domestik Bruto pada tingkat nasional serta Produk Domestik Regional Bruto (PDRB) pada tingkat regional (provinsi) menggambarkan kemampuan suatu wilayah untuk menciptakan nilai tambah pada suatu waktu tertentu. Untuk menyusun PDB

1. *The method used to estimate national accounts statistics is based on the standard guidelines formed by United Nation known as System of National Accounts (SNA). SNA is the internationally agreed standard set of recommendations on how to compile measures of economic activity in accordance with strict accounting conventions based on economic principles. The recommendations are expressed in term of a set of concepts, definitions, classifications and accounting rules that comprise the internationally agreed standard for measuring indicators such as Gross Domestic Product (GDP). One of the improvement in the national statistical system is to rebase GDP form base year 2000 to 2010 in order to capture current economic condition. It is in line with the United Nations (UN) recommendation on 2008 SNA.*

2. *The basic measure of the value added arising from economic activity is known as Gross Domestic Product at the national level and Gross Regional Domestic Product (GRDP) at the regional level (provinces/regencies/municipalities). To compile these statistics, two approaches have been*

maupun PDRB digunakan 2 pendekatan, yaitu lapangan usaha dan pengeluaran. Keduanya menyajikan komposisi data nilai tambah dirinci menurut sumber kegiatan ekonomi (lapangan usaha) dan menurut komponen penggunaannya. PDB maupun PDRB dari sisi lapangan usaha merupakan penjumlahan seluruh komponen nilai tambah bruto yang mampu diciptakan oleh sektor-sektor ekonomi atas berbagai aktivitas produksinya. Sedangkan dari sisi pengeluaran menjelaskan tentang penggunaan dari nilai tambah tersebut.

3. PDB menurut lapangan usaha mengalami perubahan klasifikasi dari 9 lapangan usaha menjadi 17 lapangan usaha. PDB menurut lapangan usaha dirinci menurut total nilai tambah dari seluruh sektor ekonomi yang mencakup lapangan usaha Pertanian, Kehutanan, dan Perikanan; Pertambangan dan Penggalian; Industri Pengolahan; Pengadaan Listrik dan Gas; Pengadaan Air, Pengelolaan Sampah, Limbah dan Daur Ulang; Konstruksi; Perdagangan Besar dan Eceran, Reparasi Mobil dan Sepeda Motor; Transportasi dan Pergudangan; Penyediaan Akomodasi dan Makan Minum; Informasi dan Komunikasi; Jasa Keuangan dan Asuransi; Real Estat; Jasa

used, i.e. "production approach" and "expenditure approach". The first approach is to measure value added produced by various kinds of economic activities, while the second approach is to measure final uses of the country's output. In other words, GDP/GRDP is the sum of total value added produced by all economic industries (activities) and the way of using it.

3. *GDP by industry classification changes from 9 sectors to 17 industries. GDP by industry is classified by types of economic activities such as Agriculture, Forestry and Fishing; Mining and Quarrying; Manufacturing; Electricity and Gas; Water supply, Sewerage, Waste Management and Remediation Activities; Construction; Wholesale and Retail Trade; Repair of Motor Vehicles and Motorcycles; Transportation and Storage; Accommodation and Food Service Activities; Information and Communication; Financial and Insurance Activities; Real Estate Activities; Business Activities; Public Administration; Defence and Compulsory Social Security; Education; Human Health and Social*

Perusahaan; Administrasi Pemerintahan, Pertahanan dan Jaminan Sosial Wajib; Jasa Pendidikan; Jasa Kesehatan dan Kegiatan Sosial; dan Jasa lainnya.

Work Activities; and Other Services Activities.

4. PDB menurut pengeluaran mengalami perubahan klasifikasi dimana pengeluaran konsumsi Lembaga Non Profit yang Melayani Rumah Tangga (LNPR) yang sebelumnya termasuk bagian dari pengeluaran konsumsi rumah tangga menjadi komponen terpisah. Sehingga klasifikasi PDB menurut pengeluaran dirinci menjadi 7 komponen yaitu komponen pengeluaran konsumsi rumah tangga, pengeluaran konsumsi LNPR, pengeluaran konsumsi pemerintah, pembentukan modal tetap bruto, perubahan inventori, ekspor barang dan jasa, dan impor barang dan jasa.
4. *GDP by expenditure classification changes where consumption expenditure Non-profit Institutions Serving Households (NPISH) previously included as part of household consumption expenditure is taken out into separate component. So that, GDP by type of expenditures is classified into: household consumption expenditure, NPISH consumption expenditure, government consumption expenditure, gross fixed capital formation, changes in inventories, exports of goods and services, and imports of goods and services.*
5. Pengeluaran konsumsi rumah tangga mencakup berbagai pengeluaran konsumsi akhir rumah tangga atas barang dan jasa untuk memenuhi kebutuhan individu ataupun kelompok secara langsung. Pengeluaran rumah tangga di sini mencakup makanan dan minuman selain restoran; pakaian, alas kaki dan jasa perawatannya; perumahan dan perlengkapan rumah tangga; kesehatan dan pendidikan; transportasi dan komunikasi;
5. *Household consumption expenditures consist of expenditures incurred by households, which are used for both individual or collective needs. Household consumptions are classified into food and beverages other than restaurants; clothing, footwear, and related maintenance services; housing and household equipment; health and education; transport and communication; restaurants and hotels; and others.*

restoran dan hotel serta lainnya.

6. Pengeluaran Pemerintah terdiri dari Pengeluaran Konsumsi Individu dan Pengeluaran Konsumsi Kolektif. Barang dan jasa individu merupakan barang dan jasa privat, dimana ciri-ciri barang privat adalah a) Scarcity, yaitu ada kelangkaan/keterbatasan dalam jumlah; b) Excludable consumption, yaitu konsumsi suatu barang dapat dibatasi hanya pada mereka yang memenuhi persyaratan tertentu (biasanya harga); c) Rivalrous competition, yaitu konsumsi oleh satu konsumen akan mengurangi atau menghilangkan kesempatan pihak lain untuk melakukan hal serupa. Contoh barang dan jasa yang dihasilkan pemerintah dan tergolong sebagai barang dan jasa individu adalah jasa pelayanan kesehatan pemerintah di rumah sakit/puskesmas dan jasa pendidikan di sekolah/universitas negeri. Sedangkan barang dan jasa kolektif ekuivalen dengan barang publik yang memiliki ciri a) Non rivalry, yaitu penggunaan satu konsumen terhadap suatu barang tidak mengurangi kesempatan konsumen lain untuk juga mengkonsumsi barang tersebut; b) Non excludable, yaitu apabila suatu barang publik tersedia, maka tidak ada yang dapat menghalangi siapapun
6. *Government consumption expenditure consists of Individual Consumption Expenditure and Collective Consumption Expenditure. Individual goods and services are private goods and services, which the characteristics of private goods is a) Scarcity, that there is a scarcity/ limited in number; b) Excludable consumption, the consumption of goods can be limited only to those who meet certain requirements (usually the price); c) Rivalrous competition, ie consumption by the consumer will reduce or eliminate the chance of another party to do so. Examples of goods and services produced by government and classified as goods and services of individuals is the government health services in hospitals/health centers and education services in schools/ universities. Collective goods and services equivalent to public goods characterized by a) Non-rivalry, namely the use of a consumer for an item does not reduce the chance of another consumer to also consume goods; b) Non-excludable, i.e. when a public good available, then nothing can hinder anyone to benefit from the goods or in other words everyone has access to the goods. Examples of goods and services produced by government and classified as collective goods and services is carried military defense services and the police's security.*

untuk memperoleh manfaat dari barang tersebut atau dengan kata lain setiap orang memiliki akses ke barang tersebut. Contoh barang dan jasa yang dihasilkan pemerintah dan tergolong sebagai barang dan jasa kolektif adalah jasa pertahanan yang dilakukan TNI dan keamanan yang dilakukan kepolisian.

7. Pembentukan Modal Tetap Bruto (PMTB) mencakup pengadaan, pembuatan, dan pembelian barang modal. Barang modal dimaksud adalah barang-barang yang digunakan untuk proses produksi, tahan lama atau yang mempunyai umur pemakaian lebih dari satu tahun seperti bangunan, mesin-mesin dan alat angkutan. Termasuk pula di sini perbaikan besar (berat) yang sifatnya memperpanjang umur atau mengubah bentuk atau kapasitas barang modal tersebut. Pengeluaran barang modal untuk keperluan militer juga dicakup sebagai PMTB. Klasifikasi komponen PMTB dibagi menjadi 6 sub komponen yaitu Konstruksi; Mesin dan Peralatan; Kendaraan; Peralatan Lainnya; Cultivated Biological Resources (CBR) dan Produk Kekayaan Intelektual.
7. *Gross Fixed Capital Formation (GFCF) includes procurement, manufacture, and the purchase of capital goods. Capital goods are goods which are used for the production process, durable or have a service life of more than one year such as buildings, machinery, and transportation equipment. Including here: huge improvement that are to extend the life or changing the shape or the capacity of the capital goods. Capital expenditures for military purposes are also covered as GFCF. GFCF component are classified into six sub-components: Construction; Machinery and Equipment; vehicle; Other equipment; Cultivated Biological Resources (CBR) and Intellectual Property Product.*
8. Ekspor barang dan jasa merupakan transaksi perdagangan barang dan jasa dari penduduk (residen) ke bukan penduduk (nonresiden).
8. *Exports of goods and services consist of transactions of goods and services from residents to non-residents. Imports of goods and services consist*

Impor barang dan jasa adalah transaksi perdagangan dari bukan penduduk ke penduduk. Ekspor atau impor barang terjadi pada saat terjadi perubahan hak kepemilikan barang antara penduduk dengan bukan penduduk (dengan atau tanpa perpindahan fisik barang tersebut). Pada PDB dengan tahun dasar 2010, ekspor dan impor barang dirinci menjadi nonmigas dan migas.

9. Produk Domestik Bruto maupun agregat turunannya disajikan dalam 2 (dua) versi penilaian, yaitu atas dasar "harga berlaku" dan atas dasar "harga konstan". Disebut sebagai harga berlaku karena seluruh agregat dinilai dengan menggunakan harga pada tahun berjalan, sedangkan harga konstan penilaiannya didasarkan kepada harga satu tahun dasar tertentu, dalam publikasi ini digunakan harga tahun 2010.

10. Laju pertumbuhan Produk Domestik Bruto diperoleh dari perhitungan PDB atas dasar harga konstan. Diperoleh dengan cara mengurangi nilai PDB pada tahun ke-n terhadap nilai pada tahun ke n-1 (tahun sebelumnya), dibagi dengan nilai pada tahun ke n-1, dikalikan dengan 100 persen. Laju pertumbuhan menunjukkan perkembangan

of transaction of goods and services from non-residents to residents. Exports and imports of goods occur when there are changes in ownership of goods between residents and non-residents (with or without physical movements of goods across frontiers). On the GDP at 2010 basic year, exports and imports of goods specified into non oil and gas and oil and gas.

9. GDP and its aggregations are presented in two forms: at current market prices and at constant base year market prices. In presenting current market prices, all aggregates are valued at current market prices, while base year constant market prices are shown by valuing all aggregates at fixed base year prices. Year of 2010 is used as the base year in this publication.

10. Growth rate of Gross Domestic Product is derived from GDP at constant market prices. It is obtained by subtracting the value of GDP year n with the value of GDP year n-1, divided by the value of GDP year n-1 then multiplied by 100 percent. The growth rate of GDP explains the income growth during the given period.

agregat pendapatan dari satu waktu tertentu terhadap waktu sebelumnya.

<https://bangkatengahkab.bps.go.id>

ULASAN

Selama sepuluh tahun terakhir banyak perubahan yang terjadi pada tatanan global dan lokal yang sangat berpengaruh terhadap perekonomian nasional termasuk di daerah. Salah satu bentuk adaptasi pencatatan statistik nasional adalah melakukan perubahan tahun dasar PDB Indonesia dari tahun 2000 ke 2010. Klasifikasi PDRB menurut lapangan usaha tahun dasar 2000 (2000=100) menggunakan Klasifikasi Lapangan Usaha Indonesia 1990 (KLUI 1990) sedangkan pada PDRB tahun dasar 2010 (2010=100) menggunakan KBLI 2009.

PDRB Atas Dasar Harga Berlaku (ADHB) Kabupaten Bangka Tengah tahun 2020 mencapai 8,448.920 juta rupiah atau turun sebesar 1,39 persen dibandingkan tahun sebelumnya.

Pertumbuhan PDRB Atas Dasar Harga Konstan (ADHK) biasa disebut dengan pertumbuhan ekonomi yang menggambarkan kenaikan produksi di suatu daerah. PDRB ADHK pada tahun 2020 Kabupaten Bangka Tengah memiliki nilai PDRB sebesar 5.715.024 juta rupiah atau menurun sebesar 2,87 persen. Penurunan pertumbuhan ekonomi di Bangka Tengah merupakan salah satu akibat dari adanya pandemi Covid19 yang menyebabkan beberapa sektor mengalami penurunan drastis seperti angkutan udara, akomodasi dan jasa-jasa.

DESCRIPTION


Over the last ten years many changes in the global order and local influence on the national economy including in the area. One form of adaptation of national statistical recording is to change the base year's GDP of Indonesia from 2000 to 2010. Classification of GDP by industrial origin base year 2000 (2000 = 100) using the Classification of Indonesia's Business Sector 1990 (KLUI 1990) while in 2010 GDP base year (2010 = 100) using ISIC 2009.

GRDP at Current Market Prices Bangka Tengah Regency in 2020 reached 8,448,920 million rupiahs, decrease of 1.39 percent over the previous year.

GRDP Growth at Constant Price is usually called economic growth which represents an increase in production in an area. GRDP at Constant Price in Bangka Tengah Regency 2020 5,715,024 million rupiahs, decrease of 2.87 percent over the previous year. The decline in economic growth in Bangka Tengah Regency is one of the consequences of the Covid19 pandemic which caused several sectors to experience a drastic decline, such as air transportation, accommodation and services.

Gambar 12.1
Figures

Laju Pertumbuhan Produk Domestik Regional Bruto Atas Dasar Harga Konstan 2010 Menurut Lapangan Usaha di Kabupaten Bangka Tengah (persen), 2016–2020
Growth Rate of Gross Regional Domestic Product at 2010 Constant Market Prices by Industry in Bangka Tengah Regency (percent), 2016–2020



Sumber/Source : Badan Pusat Statistik Kabupaten Bangka Tengah/BPS-Statistics of Bangka Tengah Regency

Tabel 12.1. **Produk Domestik Regional Bruto Seri 2010 Atas Dasar Harga Berlaku Menurut Lapangan Usaha di Kabupaten Bangka Tengah (juta rupiah) , 2016–2020**
Gross Regional Domestic Product at 2010 Current Market Prices by Industry in Bangka Tengah Regency (million rupiahs) , 2016–2020

Lapangan Usaha/Industry	2016	2017	2018^a	2019[*]	2020^{**}
(1)	(2)	(3)	(4)	(5)	(6)
A Pertanian, Kehutanan, dan Perikanan/ <i>Agriculture, Forestry, and Fishing</i>	1 171 818	1 206 302	1 172 832	1 247 883	1 479 768
B Pertambangan dan Penggalian/ <i>Mining and Quarrying</i>	1 369 200	1 377 649	1 255 913	1 240 414	1 135 061
C Industri Pengolahan/ <i>Manufacturing</i>	652 645	713 906	737 912	482 618	537 386
D Pengadaan Listrik dan Gas/ <i>Electricity and Gas</i>	3 984	4 763	5 193	6 380	6 978
E Pengadaan Air; Pengelolaan Sampah, Limbah, dan Daur Ulang/ <i>Water Supply; Sewerage, Waste Management, and Remediation Activities</i>	545	613	633	666	696
F Konstruksi/ <i>Construction</i>	773 625	835 981	908 245	1 036 409	1 037 648
G Perdagangan Besar dan Eceran; Reparasi Mobil dan Sepeda Motor/ <i>Wholesale and Retail Trade; Repair of Motor Vehicles and Motorcycles</i>	1 146 120	1 286 946	1 391 900	1 500 884	1 447 624
H Transportasi dan Pergudangan/ <i>Transportation and Storage</i>	792 925	857 137	930 042	1 026 241	692 203
I Penyediaan Akomodasi dan Makan Minum/ <i>Accommodation and Food Service Activities</i>	231 169	253 686	279 769	324 596	337 588
J Informasi dan Komunikasi/ <i>Information and Communication</i>	129 302	141 399	151 132	174 123	204 280

Bersambung /Continued

Lanjutan Tabel/*Continued Table* 12.1

Lapangan Usaha/ <i>Industry</i>		2016	2017	2018 ^r	2019 [*]	2020 ^{**}
(1)		(2)	(3)	(4)	(5)	(6)
K	Jasa Keuangan dan Asuransi/ <i>Financial and Insurance Activities</i>	47 051	50 369	54 999	60 990	62 964
L	Real Estat/ <i>Real Estate Activities</i>	222 582	238 797	250 986	267 896	297 380
M,N	Jasa Perusahaan/ <i>Business Activities</i>	18 641	20 118	22 469	24 633	23 576
O	Administrasi Pemerintahan, Pertahanan, dan Jaminan Sosial Wajib/ <i>Public Administration and Defence; Compulsory Social Security</i>	543 278	586 470	626 404	699 250	702 616
P	Jasa Pendidikan/ <i>Education</i>	231 780	250 472	268 431	300 614	300 275
Q	Jasa Kesehatan dan Kegiatan Sosial/ <i>Human Health and Social Work Activities</i>	103 985	113 756	119 302	131 763	140 363
R,S,T,U	Jasa Lainnya/ <i>Other Services Activities</i>	30 364	33 846	37 155	42 236	42 514
Produk Domestik Bruto/ Gross Domestic Product		7 469 014	7 972 210	8 213 317	8 567 596	8 448 920

Catatan/*Note*: r Angka diperbaiki / *Revised figures*
 * Angka sementara / *Preliminary Figures*
 ** Angka sangat sementara / *Very Preliminary Figures*

Sumber/*Source*: Badan Pusat Statistik Kabupaten Bangka Tengah/*BPS-Statistics of Bangka Tengah Regency*

Tabel
Table 12.2

Produk Domestik Regional Bruto Atas Dasar Harga Konstan 2010 Menurut Lapangan Usaha di Kabupaten Bangka Tengah (juta rupiah), 2016–2020
Gross Regional Domestic Product at 2010 Constant Market Prices by Industry in Bangka Tengah Regency (million rupiahs), 2016–2020

Lapangan Usaha/Industry		2016	2017	2018 ^a	2019 [*]	2020 ^{**}
(1)		(2)	(3)	(4)	(5)	(6)
A	Pertanian, Kehutanan, dan Perikanan/ <i>Agriculture, Forestry, and Fishing</i>	786 742	791 936	840 383	892 585	981 269
B	Pertambangan dan Penggalian/ <i>Mining and Quarrying</i>	1 078 951	1 052 794	1 012 200	1 068 810	978 595
C	Industri Pengolahan/ <i>Manufacturing</i>	570 467	608 068	591 603	325 927	331 755
D	Pengadaan Listrik dan Gas/ <i>Electricity and Gas</i>	2 554	2 699	2 882	3 460	3 728
E	Pengadaan Air; Pengelolaan Sampah, Limbah, dan Daur Ulang/ <i>Water Supply; Sewerage, Waste Management, and Remediation Activities</i>	366	396	382	397	408
F	Konstruksi/ <i>Construction</i>	542 383	563 240	588 982	643 652	641 797
G	Perdagangan Besar dan Eceran; Reparasi Mobil dan Sepeda Motor/ <i>Wholesale and Retail Trade; Repair of Motor Vehicles and Motorcycles</i>	863 729	928 356	977 419	1 023 702	981 736
H	Transportasi dan Pergudangan/ <i>Transportation and Storage</i>	511 700	546 400	590 256	597 834	450 879
I	Penyediaan Akomodasi dan Makan Minum/ <i>Accommodation and Food Service Activities</i>	149 499	156 938	166 465	181 864	178 132
J	Informasi dan Komunikasi/ <i>Information and Communication</i>	113 668	122 211	136 848	156 718	184 742

Bersambung /Continued

Lanjutan Tabel/*Continued Table 12.2*

Lapangan Usaha/ <i>Industry</i>		2016	2017	2018 ^r	2019*	2020**
(1)		(2)	(3)	(4)	(5)	(6)
K	Jasa Keuangan dan Asuransi/ <i>Financial and Insurance Activities</i>	33 032	33 719	34 190	37 323	38 609
L	Real Estat/ <i>Real Estate Activities</i>	150 711	156 203	162 373	170 459	178 530
M,N	Jasa Perusahaan/ <i>Business Activities</i>	13 637	14 088	14 818	15 408	14 012
O	Administrasi Pemerintahan, Pertahanan, dan Jaminan Sosial Wajib/ <i>Public Administration and Defence; Compulsory Social Security</i>	378 159	392 662	427 146	473 919	456 591
P	Jasa Pendidikan/ <i>Education</i>	142 556	149 907	160 785	175 883	175 626
Q	Jasa Kesehatan dan Kegiatan Sosial/ <i>Human Health and Social Work Activities</i>	73 305	78 345	81 746	89 764	92 869
R,S,T,U	Jasa Lainnya/ <i>Other Services Activities</i>	21 385	22 653	24 219	26 391	25 746
Produk Domestik Bruto/ Gross Domestic Product		5 432 844	5 620 615	5 812 697	5 884 096	5 715 024

Catatan/*Note*: r Angka diperbaiki / *Revised figures** Angka sementara / *Preliminary Figures*** Angka sangat sementara / *Very Preliminary Figures*Sumber/*Source*: Badan Pusat Statistik Kabupaten Bangka Tengah/*BPS-Statistics of Bangka Tengah Regency*

Tabel
Table 12.3

Distribusi Persentase Produk Domestik Regional Bruto Atas Dasar Harga Berlaku Menurut Lapangan Usaha di Kabupaten Bangka Tengah, 2016–2020
Percentage Distribution of Gross Regional Domestic Product at Current Market Prices by Industry in Bangka Tengah Regency, 2016–2020

Lapangan Usaha/Industry	2016	2017	2018^a	2019[*]	2020^{**}
(1)	(2)	(3)	(4)	(5)	(6)
A Pertanian, Kehutanan, dan Perikanan/ <i>Agriculture, Forestry, and Fishing</i>	15,69	15,13	14,28	14,56	17,51
B Pertambangan dan Penggalian/ <i>Mining and Quarrying</i>	18,33	17,28	15,29	14,48	13,43
C Industri Pengolahan/ <i>Manufacturing</i>	8,74	8,96	8,98	5,63	6,36
D Pengadaan Listrik dan Gas/ <i>Electricity and Gas</i>	0,05	0,06	0,06	0,07	0,08
E Pengadaan Air; Pengelolaan Sampah, Limbah, dan Daur Ulang/ <i>Water Supply; Sewerage, Waste Management, and Remediation Activities</i>	0,01	0,01	0,01	0,01	0,01
F Konstruksi/ <i>Construction</i>	10,36	10,49	11,06	12,10	12,28
G Perdagangan Besar dan Eceran; Reparasi Mobil dan Sepeda Motor/ <i>Wholesale and Retail Trade; Repair of Motor Vehicles and Motorcycles</i>	15,34	16,14	16,95	17,52	17,13
H Transportasi dan Pergudangan/ <i>Transportation and Storage</i>	10,62	10,75	11,32	11,98	8,19
I Penyediaan Akomodasi dan Makan Minum/ <i>Accommodation and Food Service Activities</i>	3,10	3,18	3,41	3,79	4,00
J Informasi dan Komunikasi/ <i>Information and Communication</i>	1,73	1,77	1,84	2,03	2,42

Bersambung /Continued

Lanjutan Tabel/*Continued Table* 12.3

Lapangan Usaha/Industry		2016	2017	2018^r	2019[*]	2020^{**}
(1)		(2)	(3)	(4)	(5)	(6)
K	Jasa Keuangan dan Asuransi/ <i>Financial and Insurance Activities</i>	0,63	0,63	0,67	0,71	0,75
L	Real Estat/ <i>Real Estate Activities</i>	2,98	3,00	3,06	3,13	3,52
M,N	Jasa Perusahaan/ <i>Business Activities</i>	0,25	0,25	0,27	0,29	0,28
O	Administrasi Pemerintahan, Pertahanan, dan Jaminan Sosial Wajib/ <i>Public Administration and Defence; Compulsory Social Security</i>	7,27	7,36	7,63	8,16	8,32
P	Jasa Pendidikan/ <i>Education</i>	3,10	3,14	3,27	3,51	3,56
Q	Jasa Kesehatan dan Kegiatan Sosial/ <i>Human Health and Social Work Activities</i>	1,39	1,43	1,45	1,54	1,66
R,S,T,U	Jasa Lainnya/ <i>Other Services Activities</i>	0,41	0,42	0,45	0,49	0,50
Produk Domestik Bruto/ Gross Domestic Product		100,00	100,00	100,00	100,00	100,00

Catatan/Note: r Angka diperbaiki / *Revised figures** Angka sementara / *Preliminary Figures*** Angka sangat sementara / *Very Preliminary Figures*Sumber/Source: Badan Pusat Statistik Kabupaten Bangka Tengah/*BPS-Statistics of Bangka Tengah Regency*

Tabel
Table 12.4

Laju Pertumbuhan Produk Domestik Regional Bruto Atas Dasar Harga Konstan 2010 Menurut Lapangan Usaha di Kabupaten Bangka Tengah (persen), 2016–2020
Growth Rate of Gross Regional Domestic Product at 2010 Constant Market Prices by Industry in Bangka Tengah Regency (percent), 2016–2020

	Lapangan Usaha/Industry	2016	2017	2018^r	2019*	2020**
	(1)	(2)	(3)	(4)	(5)	(6)
A	Pertanian, Kehutanan, dan Perikanan/ <i>Agriculture, Forestry, and Fishing</i>	4,87	0,66	6,12	6,21	9,94
B	Pertambangan dan Penggalian/ <i>Mining and Quarrying</i>	-4,10	-2,42	-3,86	5,59	-8,44
C	Industri Pengolahan/ <i>Manufacturing</i>	2,60	6,59	-2,71	-44,91	1,79
D	Pengadaan Listrik dan Gas/ <i>Electricity and Gas</i>	10,76	5,67	6,80	20,05	7,76
E	Pengadaan Air; Pengelolaan Sampah, Limbah, dan Daur Ulang/ <i>Water Supply; Sewerage, Waste Management, and Remediation Activities</i>	4,81	8,23	-3,79	4,17	2,63
F	Konstruksi/ <i>Construction</i>	7,06	3,85	4,57	9,28	-0,29
G	Perdagangan Besar dan Eceran; Reparasi Mobil dan Sepeda Motor/ <i>Wholesale and Retail Trade; Repair of Motor Vehicles and Motorcycles</i>	5,34	7,48	5,28	4,74	-4,10
H	Transportasi dan Pergudangan/ <i>Transportation and Storage</i>	4,42	6,78	8,03	1,28	-24,58
I	Penyediaan Akomodasi dan Makan Minum/ <i>Accommodation and Food Service Activities</i>	4,12	4,98	6,07	9,25	-2,05
J	Informasi dan Komunikasi/ <i>Information and Communication</i>	6,20	7,52	11,98	14,52	17,88

Bersambung /Continued

Lanjutan Tabel/Continued Table 12.4

Lapangan Usaha/Industry		2016	2017	2018 ^r	2019*	2020**
(1)		(2)	(3)	(4)	(5)	(6)
K	Jasa Keuangan dan Asuransi/ Financial and Insurance Activities	6,00	2,08	1,40	9,16	3,45
L	Real Estat/Real Estate Activities	2,11	3,64	3,95	4,98	4,73
M,N	Jasa Perusahaan/Business Activities	0,22	3,31	5,19	3,98	-9,06
O	Administrasi Pemerintahan, Pertahanan, dan Jaminan Sosial Wajib/Public Administration and Defence; Compulsory Social Security	6,01	3,84	8,78	10,95	-3,66
P	Jasa Pendidikan/Education	7,70	5,16	7,26	9,39	-0,15
Q	Jasa Kesehatan dan Kegiatan Sosial/Human Health and Social Work Activities	6,42	6,88	4,34	9,81	3,46
R,S,T,U	Jasa Lainnya/Other Services Activities	5,17	5,93	6,91	8,97	-2,45
Produk Domestik Bruto/ Gross Domestic Product		3,05	3,46	3,42	1,23	-2,87

Catatan/Note: r Angka diperbaiki / Revised figures
 * Angka sementara / Preliminary Figures
 ** Angka sangat sementara / Very Preliminary Figures

Sumber/Source: Badan Pusat Statistik Kabupaten Bangka Tengah/BPS-Statistics of Bangka Tengah Regency

Tabel
Table 12.5

Produk Domestik Regional Bruto Atas Dasar Harga Berlaku Menurut Jenis Pengeluaran di Kabupaten Bangka Tengah (juta rupiah), 2015–2019
Gross Regional Domestic Product at Current Market Prices by Type of Expenditure in Bangka Tengah Regency (million rupiahs), 2016–2019

Jenis Pengeluaran <i>Type of Expenditure</i>	2015	2016	2017	2018*	2019**
(1)	(2)	(3)	(4)	(5)	(6)
Pengeluaran Konsumsi Rumah Tangga/ <i>Households Consumption Expenditure</i>	4 330 177	4 942 668	5 504 931	5 987 816	6 549 904
Pengeluaran Konsumsi LNPR/ <i>NPISHs Consumption Expenditure</i>	48 619	56 504	63 078	68 086	77 447
Pengeluaran Konsumsi Pemerintah/ <i>Government Consumption Expenditure</i>	847 240	958 857	1 036 714	1 093 062	1 156 322
Pembentukan Modal Tetap Bruto/ <i>Gross Fixed Capital Formation</i>	1 697 499	1 970 794	2 192 381	2 442 914	2 771 916
Perubahan Inventori/ <i>Changes in Inventories</i>	74 837	40 257	28 484	30 002	33 351
Net Ekspor Barang dan Jasa/ <i>Net Exports of Goods and Services</i>	57 793	-500 066	-853 378	-1 405 611	-2 009 614
Produk Domestik Regional Bruto/<i>Gross Regional Domestic Product</i>	7 056 165	7 469 014	7 972 210	8 216 269	8 579 326

Catatan/Note: * Angka sementara / *Preliminary Figures*

** Angka sangat sementara / *Very Preliminary Figures*

PDRB Pengeluaran Kab/Kota belum dilakukan rekonsiliasi/ *Subdistrict / City expenditure PDRB has not been reconciled*

Sumber/Source: Badan Pusat Statistik Kabupaten Bangka Tengah/ *BPS-Statistics of Bangka Tengah Regency*

Tabel
Table 12.6**Produk Domestik Regional Bruto Atas Dasar Harga Konstan 2010 Menurut Jenis Pengeluaran di Kabupaten Bangka Tengah (miliar rupiah), 2015–2019**
Gross Regional Domestic Product at 2010 Constant Market Prices by Type of Expenditure in Bangka Tengah Regency (billion rupiahs), 2015–2019

Jenis Pengeluaran Type of Expenditure	2015	2016	2017	2018*	2019**
(1)	(2)	(3)	(4)	(5)	(6)
Pengeluaran Konsumsi Rumah Tangga/ <i>Households Consumption Expenditure</i>	3 212 812	3 462 991	3 644 858	3 832 877	4 013 333
Pengeluaran Konsumsi LNPRT <i>NPISHs Consumption Expenditure</i>	35 208	38 713	41 186	44 243	49 460
Pengeluaran Konsumsi Pemerintah <i>Government Consumption Expenditure</i>	593 125	617 610	651 120	668 410	683 410
Pembentukan Modal Tetap Bruto <i>Gross Fixed Capital Formation</i>	1 179 114	1 274 678	1 334 958	1 430 445	1 555 090
Perubahan Inventori <i>Changes in Inventories</i>	74 614	39 792	26 943	30 881	36 139
Net Ekspor Barang dan Jasa <i>Net Exports of Goods and Services</i>	176 994	-940	-78 450	-194 659	-452 436
Produk Domestik Regional Bruto/ Gross Regional Domestic Product	5 271 867	5 432 844	5 620 615	5 812 197	5 884 996

Catatan/Note: * Angka sementara / Preliminary Figures

** Angka sangat sementara / Very Preliminary Figures

PDRB Pengeluaran Kab/Kota belum dilakukan rekonsiliasi/ Subdistrict / City expenditure PDRB has not been reconciled

Sumber/Source: Badan Pusat Statistik Kabupaten Bangka Tengah/ BPS-Statistics of Bangka Tengah Regency

Tabel
Table 12.7

Distribusi Produk Domestik Regional Bruto Atas Dasar Harga Berlaku Menurut Pengeluaran di Kabupaten Bangka Tengah (persen), 2015-2019
Distribution of Gross Regional Domestic Product at Current Market Prices by Expenditure in Bangka Tengah Regency (percent), 2015-2019

Jenis Pengeluaran Type of Expenditure	2015	2016	2017	2018*	2019**
(1)	(2)	(3)	(4)	(5)	(6)
Pengeluaran Konsumsi Rumah Tangga/ <i>Households Consumption Expenditure</i>	61,37	66,17	69,05	72,88	76,34
Pengeluaran Konsumsi LNPRT <i>NPISHs Consumption Expenditure</i>	0,69	0,76	0,79	0,83	0,90
Pengeluaran Konsumsi Pemerintah <i>Government Consumption Expenditure</i>	12,01	12,84	13,00	13,30	13,48
Pembentukan Modal Tetap Bruto <i>Gross Fixed Capital Formation</i>	24,05	26,39	27,50	29,73	32,31
Perubahan Inventori <i>Changes in Inventories</i>	1,06	0,54	0,36	0,37	0,39
Net Ekspor Barang dan Jasa <i>Net Exports of Goods and Services</i>	0,82	-6,70	-10,70	-17,11	-23,42
Produk Domestik Regional Bruto/ <i>Gross Regional Domestic Product</i>	100,00	100,00	100,00	100,00	100,00

Catatan/Note: * Angka sementara / *Preliminary Figures*

** Angka sangat sementara / *Very Preliminary Figures*

PDRB Pengeluaran Kab/Kota belum dilakukan rekonsiliasi/ *Subdistrict / City expenditure PDRB has not been reconciled*

Sumber/Source: Badan Pusat Statistik Kabupaten Bangka Tengah/*BPS-Statistics of Bangka Tengah Regency*

Tabel
Table 12.8

Laju Pertumbuhan Produk Domestik Regional Bruto Atas Dasar Harga Konstan 2010 Menurut Pengeluaran di Kabupaten Bangka Tengah (persen), 2015-2019
Growth Rate of Gross Regional Domestic Product at 2010 Constant Market Prices by Expenditure in Bangka Tengah Regency (percent), 2015-2019

Jenis Pengeluaran <i>Type of Expenditure</i>	2015	2016	2017	2018*	2019**
(1)	(2)	(3)	(4)	(5)	(6)
Pengeluaran Konsumsi Rumah Tangga/ <i>Households Consumption Expenditure</i>	5,53	7,79	5,25	5,16	4,71
Pengeluaran Konsumsi LNPRT <i>NPISHs Consumption Expenditure</i>	7,83	9,96	6,39	7,42	11,79
Pengeluaran Konsumsi Pemerintah <i>Government Consumption Expenditure</i>	4,68	4,13	5,43	2,66	2,24
Pembentukan Modal Tetap Bruto <i>Gross Fixed Capital Formation</i>	5,93	8,10	4,73	7,15	8,71
Perubahan Inventori <i>Changes in Inventories</i>	-	-	-	-	-
Net Ekspor Barang dan Jasa <i>Net Exports of Goods and Services</i>	-	-	-	-	-
Produk Domestik Regional Bruto/ <i>Gross Regional Domestic Product</i>	0,31	3,05	3,46	3,41	1,25

Catatan/Note: * Angka sementara / *Preliminary Figures*

** Angka sangat sementara / *Very Preliminary Figures*

PDRB Pengeluaran Kab/Kota belum dilakukan rekonsiliasi/ *Subdistrict / City expenditure PDRB has not been reconciled*

Sumber/Source: Badan Pusat Statistik Kabupaten Bangka Tengah/ *BPS-Statistics of Bangka Tengah Regency*

Tabel
Table 12.9**Laju Implisit Produk Domestik Regional Bruto Seri 2010
Menurut Lapangan Usaha di Kabupaten Bangka Tengah,
2016-2020**
*Implicit Growth Rate of 2010 Gross Regional Domestic
Product by Industry in Bangka Tengah Regency, 2016-2020*

Lapangan Usaha Industrial		2016	2017	2018 ^r	2019 [*]	2020 ^{**}
(1)	(2)	(3)	(4)	(5)	(6)	
A	Pertanian, Kehutanan, dan Perikanan	3,84	2,27	-8,38	0,18	7,87
B	Pertambangan dan Penggalian	-0,32	3,12	-5,18	-6,47	-0,06
C	Industri Pengolahan	0,16	2,62	6,24	18,72	9,39
D	Pengadaan Listrik dan Gas	13,34	13,14	2,09	2,33	1,50
E	Pengadaan Air, Pengelolaan Sampah, Limbah dan Daur Ulang	3,74	3,95	7,27	0,95	1,94
F	Konstruksi	2,12	4,06	3,90	4,42	0,41
G	Perdagangan Besar dan Eceran; Reparasi Mobil dan Sepeda Motor	5,86	4,47	2,73	2,95	0,57
H	Transportasi dan Pergudangan	1,58	1,23	0,44	8,94	-10,57
I	Penyediaan Akomodasi dan Makan Minum	5,07	4,54	3,97	6,20	6,18
J	Informasi dan Komunikasi	1,45	1,71	-4,55	0,61	-0,48
K	Jasa Keuangan dan Asuransi	2,63	4,87	7,69	1,58	-0,20
L	Real Estat	3,12	3,51	1,11	1,67	5,99
M,N	Jasa Perusahaan	3,31	4,47	6,18	5,43	5,24
O	Administrasi Pemerintahan, Pertahanan dan Jaminan Sosial Wajib	2,92	3,96	-1,81	0,61	4,29
P	Jasa Pendidikan	6,78	2,76	-0,08	2,38	0,03
Q	Jasa Kesehatan dan Kegiatan Sosial	2,64	2,36	0,51	0,58	2,97
R,S,T,U	Jasa lainnya	6,07	5,23	2,68	4,32	3,18
Produk Domestik Regional Bruto Gross Regional Domestic Product		2,71	3,17	-0,38	3,05	1,53

Catatan/Note: r Angka diperbaiki / Revised figures

* Angka sementara / Preliminary Figures

** Angka sangat sementara / Very Preliminary Figures

Sumber/Source: Badan Pusat Statistik Kabupaten Bangka Tengah/BPS-Statistics of Bangka Tengah Regency

Tabel
Table 12.10

Indeks Harga Implisit Produk Domestik Regional Bruto Seri 2010 Menurut Lapangan Usaha di Kabupaten Bangka Tengah, 2016-2020
Implicit Price Index of 2010 Gross Regional Domestic Product by Industry in Bangka Tengah Regency, 2016-2020

Lapangan Usaha Industrial		2016	2017	2018 ^r	2019 [*]	2020 ^{**}
(1)	(2)	(3)	(4)	(5)	(6)	
A	Pertanian, Kehutanan, dan Perikanan	148,95	152,32	139,56	139,81	150,80
B	Pertambangan dan Penggalian	126,90	130,86	124,08	116,06	115,99
C	Industri Pengolahan	114,41	117,41	124,73	148,08	161,98
D	Pengadaan Listrik dan Gas	156,02	176,52	180,20	184,40	187,17
E	Pengadaan Air, Pengelolaan Sampah, Limbah dan Daur Ulang	148,78	154,66	165,90	167,47	170,72
F	Konstruksi	142,63	148,42	154,21	161,02	161,68
G	Perdagangan Besar dan Eceran; Reparasi Mobil dan Sepeda Motor	132,69	138,63	142,41	146,61	147,46
H	Transportasi dan Pergudangan	154,96	156,87	157,57	171,66	153,52
I	Penyediaan Akomodasi dan Makan Minum	154,63	161,65	168,06	178,48	189,52
J	Informasi dan Komunikasi	113,75	115,70	110,44	111,11	110,58
K	Jasa Keuangan dan Asuransi	142,44	149,38	160,86	163,41	163,08
L	Real Estat	147,69	152,88	154,57	157,16	166,57
M,N	Jasa Perusahaan	136,69	142,81	151,63	159,87	168,25
O	Administrasi Pemerintahan, Pertahanan dan Jaminan Sosial Wajib	143,66	149,36	146,65	147,55	153,88
P	Jasa Pendidikan	162,59	167,08	166,95	170,92	170,97
Q	Jasa Kesehatan dan Kegiatan Sosial	141,85	145,20	145,94	146,79	151,14
R,S,T,U	Jasa lainnya	141,98	149,41	153,41	160,04	165,13
Produk Domestik Regional Bruto Gross Regional Domestic Product		137,48	141,84	141,30	145,61	147,84

Catatan/Note: r Angka diperbaiki / Revised figures

* Angka sementara / Preliminary Figures

** Angka sangat sementara / Very Preliminary Figures

Sumber/Source: Badan Pusat Statistik Kabupaten Bangka Tengah/BPS-Statistics of Bangka Tengah Regency

Bab
Chapter
13

**PERBANDINGAN ANTAR
KABUPATEN/KOTA**
Regency/Municipality Comparison

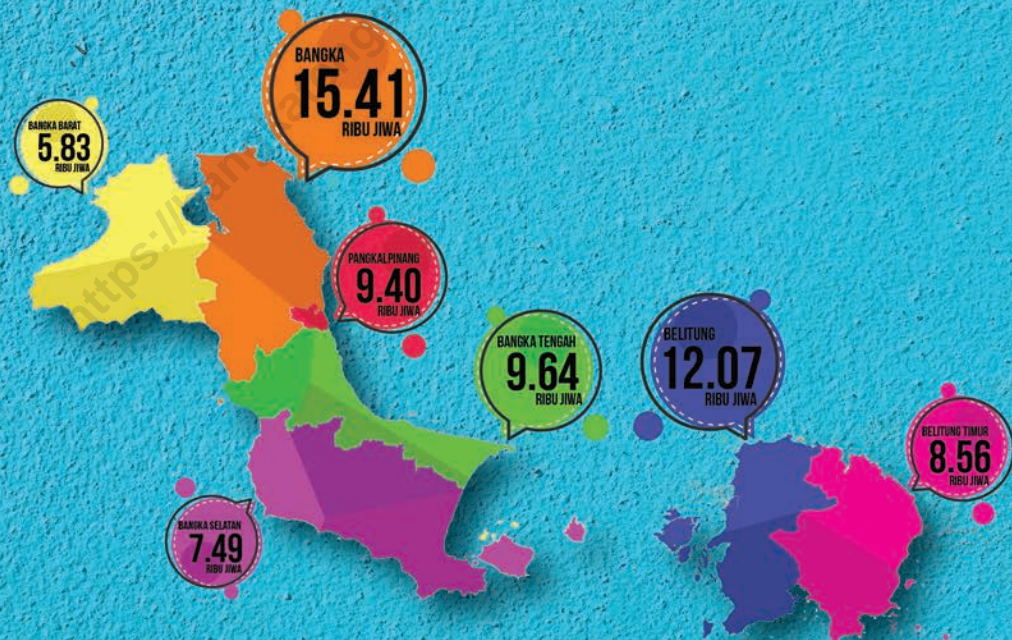
“

**JUMLAH PENDUDUK MISKIN
MENURUT KABUPATEN/KOTA**

2020

*Number of Poor People by
Regency/Municipality in Bangka Tengah
Regency (thousand)*

”



PENJELASAN TEKNIS

1. Penduduk adalah mereka yang sudah menetap di suatu wilayah paling sedikit 6 bulan atau kurang dari 6 bulan tetapi bermaksud untuk menetap.
2. Laju pertumbuhan produk domestik bruto (PDB) atas dasar harga konstan diperoleh dengan mengurangi nilai pada tahun ke n dengan nilai pada tahun ke $(n-1)$ dibagi dengan nilai pada tahun ke $(n-1)$ dikalikan dengan 100 persen. Laju pertumbuhan PDB menunjukkan tingkat perkembangan riil dari agregat pendapatan untuk masing-masing tahun dibandingkan dengan tahun sebelumnya.
3. Garis Kemiskinan adalah tingkat minimum pendapatan yang dianggap perlu dipenuhi untuk memperoleh standar hidup yang mencukupi di suatu negara

TECHNICAL NOTES

1. *Residents are those who have settled in an area of at least 6 months or less than 6 months but intends to settle.*
2. *The growth rate of gross domestic product (GDP) at constant prices is obtained by subtracting the value in year n with the value in the year in the year to the $(n-1)$ divided by the value in the year to the $(n-1)$ multiplied by 100 percent. The growth rate of the GDP shows the level of real development of aggregate income for each year compared with the previous year.*
3. *The poverty line is the minimum level of income deemed to be met to obtain adequate living standards in a country.*

ULASAN

DESCRIPTION

Jumlah penduduk setiap provinsi di wilayah Kepulauan Bangka Belitung mengalami peningkatan setiap tahunnya. Secara regional, wilayah Kepulauan Bangka Belitung, kabupaten yang memiliki jumlah penduduk terbanyak pada tahun 2020 adalah Kabupaten Bangka dengan jumlah penduduk 326.265 jiwa. Sedangkan kabupaten yang memiliki jumlah penduduk terendah adalah Kabupaten Belitung Timur yaitu 127.018 jiwa.

Jika melihat capaian Indeks Pembangunan Manusia (IPM) pada tahun 2020, Kabupaten yang memiliki IPM tertinggi di Provinsi Kepulauan Bangka Belitung adalah Kota Pangkalpinang yaitu 78,22 persen. Kabupaten Bangka Tengah sendiri masih berada di urutan ke lima dengan nilai IPM sebesar 70,45 persen. Sedangkan IPM terendah dimiliki oleh Kabupaten Bangka Selatan, yaitu sebesar 66,90 persen. Sebagai informasi, penghitungan IPM ini telah menggunakan metode baru.

Dari sisi ekonomi, pada tahun 2020, laju pertumbuhan ekonomi seluruh kabupaten/kota di wilayah Kepulauan Bangka Belitung mengalami penurunan dibandingkan tahun sebelumnya. Kabupaten/kota yang mengalami penurunan ekonomi tertinggi adalah Kabupaten Bangka Barat yaitu sebesar -5,43 persen.

Generally, all provinces in Kepulauan Bangka Belitung has increased population in every year. In Regional Kepulauan Bangka Belitung, Bangka Regency has the biggest population in 2020 (326,265 people). Whereas, the smallest population was in Belitung Timur (127,018 people)

For Human Development Index (HDI) achievement, in 2020 the highest index was placed by Pangkalpinang Municipality at 78.22 percent. Bangka Tengah Regency are still at 5th place with value of IPM at 70.45 percent. Whereas the lowest HDI was placed by Bangka Selatan Regency at 66.90 percent. For information, HDI calculation has been using new method.

From the economic side, in 2020, the economic growth rate of whole regency/municipal in the Kepulauan Bangka Belitung region decrease compared to the previous year. Regency/municipal experiencing the highest economic decline are Bangka Barat Regency lowest economic growth is -5.43 percent.

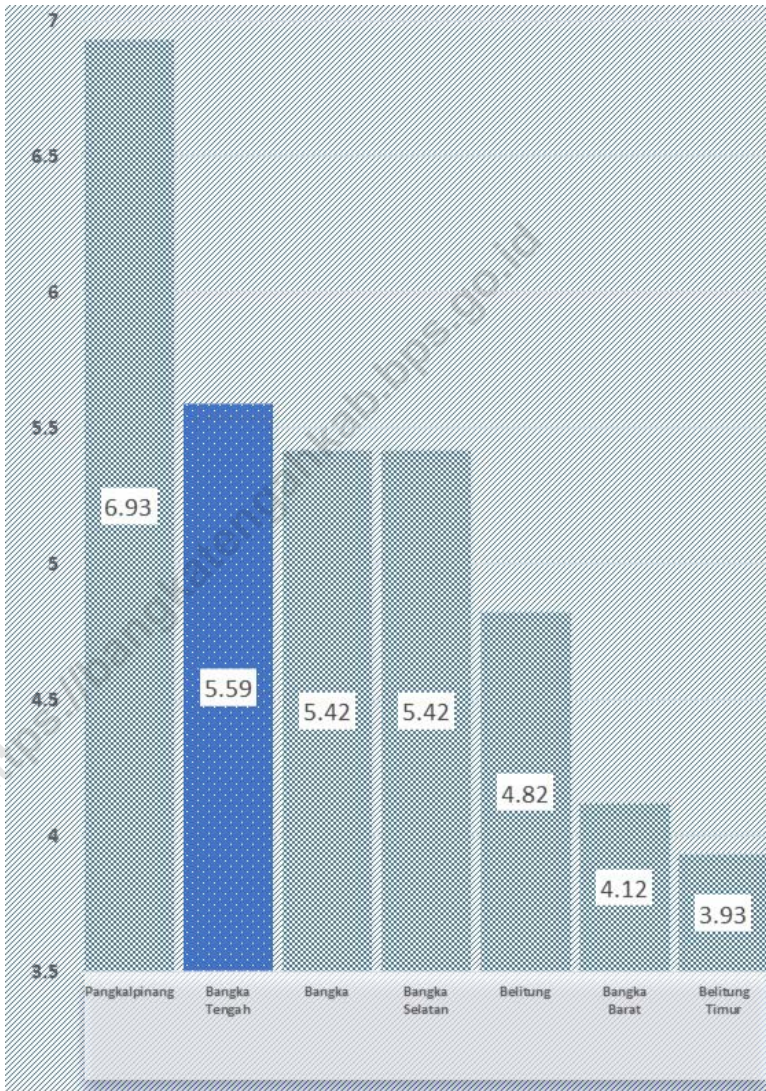
Sementara itu, kabupaten yang mempunyai penduduk miskin paling banyak adalah Kabupaten Bangka yaitu sebesar 15,41 ribu jiwa. Untuk Kabupaten Bangka Tengah sendiri memiliki 9,64 ribu jiwa penduduk miskin, menurun sekitar 1.600 penduduk jika dibandingkan dengan tahun lalu. Sedangkan kabupaten yang jumlah penduduk miskinnya terendah adalah Kabupaten Bangka Barat yaitu sebesar 5,83 ribu jiwa.

Meanwhile, the Regency with the most poor people is Bangka Regency, which is 15.41 thousand people. For Bangka Tengah Regency has 9.64 thousand poor people, decreased of about 1,600 residents if compared with last year. While the lowest poor Regency is Bangka Barat Regency that is 5.83 thousand people.

<https://bangkatengahkab.bps.go.id>

Gambar 13.1
Figures

Tingkat Pengangguran Terbuka (TPT) Menurut Kabupaten/ Kota di Kabupaten Bangka Tengah (ribu), 2020
Open Unemployment Rate (OURs) by Regency/Municipality in Kepulauan Bangka Belitung Province (percent), 2020



Sumber/Source: Badan Pusat Statistik Provinsi Kepulauan Bangka Belitung/BPS-Statistics of Kepulauan Bangka Belitung Province

Tabel
Table 13.1

Jumlah Penduduk Menurut Kabupaten/Kota di Provinsi Kepulauan Bangka Belitung (ribu), 2016–2020
Population by Regency/Municipality in Kepulauan Bangka Belitung Province (thousand), 2016–2020

Kabupaten/Kota Regency/Municipality	2016 ¹	2017 ¹	2018 ¹	2019 ¹	2020 ²
(1)	(2)	(3)	(4)	(5)	(6)
Bangka	317 735	324 305	330 793	337 337	326 265
Belitung	178 721	182 418	186 155	189 824	182 079
Bangka Barat	200 684	204 778	209 011	213 163	204 612
Bangka Tengah	184 720	188 603	192 429	196 196	198 946
Bangka Selatan	197 670	201 782	205 901	209 973	198 189
Belitung Timur	121 971	124 587	127 064	129 572	127 018
Pangkal Pinang	200 326	204 392	208 520	212 727	218 569
Kep. Bangka Belitung	1 401 827	1 430 865	1 459 873	1 488 792	1 455 678

Csumber/Source: ¹BPS, Proyeksi Penduduk Indonesia 2010–2035/IBPS-Statistics Indonesia, Indonesia Population Projection 2010–2035

²BPS, Sensus Penduduk (SP) 2020/IPS-Statistics Indonesia, 2020 Population Census

Tabel
Table 13.2

Laju Pertumbuhan PDRB Atas Dasar Harga Konstan 2010 Menurut Kabupaten/Kota di Provinsi Kepulauan Bangka Belitung (persen), 2016 - 2020
Rate of Growth of GDRP at Constant 2010 Prices by Regency/ Municipality in Kepulauan Bangka Belitung Province (percent), 2016–2020

Kabupaten/Kota Regency/Municipality	2016	2017	2018 ^r	2019 [*]	2020 ^{**}
(1)	(2)	(3)	(4)	(5)	(6)
Bangka	4,63	5,04	4,52	2,89	-0,73
Belitung	4,96	5,30	5,38	3,36	-2,31
Bangka Barat	4,8	5,26	5,20	7,08	-5,43
Bangka Tengah	3,05	3,46	3,42	1,23	-2,87
Bangka Selatan	4,3	4,57	4,52	2,55	-1,99
Belitung Timur	4,25	4,85	4,22	3,29	-0,66
Pangkal Pinang	5,17	5,19	5,08	3,29	-3,02
Total	4,53	4,89	4,69	3,65	-2,62

Catatan/Note: r) Angka diperbaiki/Revised figures

*) Angka sementara /Preliminary figures

**) Angka sangat sementara/Very preliminary figures

Sumber/Source: Badan Pusat Statistik Provinsi Kepulauan Bangka Belitung/BPS-Statistics of Kepulauan Bangka Belitung Province

Tabel
Table 13.3**PDRB Atas Dasar Harga Berlaku Kabupaten/Kota di Kepulauan Bangka Belitung (miliar rupiah), 2016 - 2020**
GRDP at Current Market Prices of Regency/Municipality in Kepulauan Bangka Belitung Province (billion rupiahs), 2016 - 2020

Kabupaten/Kota Regency/Municipality	2016	2017	2018 ^r	2019 [*]	2020 ^{**}
(1)	(2)	(3)	(4)	(5)	(6)
Bangka	11 771,7	12 807,9	13 310,6	13 770,5	13 944,3
Belitung	8 001,0	8 739,9	9 314,6	9 856,8	9 838,6
Bangka Barat	12 249,4	13 221,4	13 817,3	14 149,5	13 391,4
Bangka Tengah	7 469,0	7 972,2	8 213,3	8 567,6	8 448,9
Bangka Selatan	7 541,5	8 165,2	8 457,2	8 665,0	8 694,8
Belitung Timur	6 604,2	7 151,8	7 405,9	7 718,1	7 856,5
Pangkal Pinang	11 116,5	12 108,6	12 955,3	13 653,8	13 463,8
Total	64 753,3	70 167,0	73 474,2	76 381,3	75 638,3

Catatan/Note: r) Angka diperbaiki/Revised figures

*) Angka sementara /Preliminary figures

**) Angka sangat sementara/Very preliminary figures

Sumber/Source: Badan Pusat Statistik Provinsi Kepulauan Bangka Belitung/BPS-Statistics of Kepulauan Bangka Belitung Province

Tabel
Table 13.4

PDRB Atas Dasar Harga Konstan 2010 Kabupaten/Kota di Kepulauan Bangka Belitung (miliar rupiah), 2016 - 2020
GRDP at Constant Prices 2010 of Regency/Municipality in Kepulauan Bangka Belitung Province (billion rupiahs), 2016 - 2020

Kabupaten/Kota Regency/Municipality	2016	2017	2018 ^r	2019 [*]	2020 ^{**}
(1)	(2)	(3)	(4)	(5)	(6)
Bangka	8 906,2	9 355,3	9 778,0	10 060,5	9 987,0
Belitung	5 669,1	5 969,7	6 290,9	6 502,0	6 352,0
Bangka Barat	9 190,2	9 673,7	10 177,2	10 897,4	10 306,0
Bangka Tengah	5 432,8	5 620,6	5 812,7	5 884,1	5 715,0
Bangka Selatan	5 511,8	5 763,9	6 024,2	6 177,5	6 054,3
Belitung Timur	4 873,9	5 110,3	5 326,1	5 501,5	5 465,2
Pangkal Pinang	7 946,0	8 358,5	8 782,8	9 071,5	8 797,8
Total	47 530,0	49 852,0	52 191,9	54 094,5	52 677,3

Catatan/Note: r) Angka diperbaiki/Revised figures
 *) Angka sementara /Preliminary figures
 **) Angka sangat sementara/Very preliminary figures

Sumber/Source: Badan Pusat Statistik Provinsi Kepulauan Bangka Belitung/BPS-Statistics of Kepulauan Bangka Belitung Province

Tabel
Table 13.5**Distribusi PDRB Atas Dasar Harga Berlaku Menurut Kabupaten/Kota di Kepulauan Bangka Belitung (persen), 2016 - 2020**
GRDP Distribution at Current Market Price by Regency/Municipality in Kepulauan Bangka Belitung Province (percent), 2016 - 2020

Kabupaten/Kota Regency/Municipality	2016	2017	2018 ^r	2019 [*]	2020 ^{**}
(1)	(2)	(3)	(4)	(5)	(6)
Bangka	18,18	18,25	18,12	18,03	18,44
Belitung	12,35	12,46	12,68	12,90	13,01
Bangka Barat	18,92	18,84	18,80	18,53	17,70
Bangka Tengah	11,53	11,36	11,18	11,22	11,17
Bangka Selatan	11,65	11,64	11,51	11,34	11,49
Belitung Timur	10,20	10,19	10,08	10,10	10,39
Pangkal Pinang	17,17	17,26	17,63	17,88	17,80
Total	100,00	100,00	100,00	100,00	100,00

Catatan/Note: r) Angka diperbaiki/Revised figures
 *) Angka sementara /Preliminary figures
 **) Angka sangat sementara/Very preliminary figures

Sumber/Source: Badan Pusat Statistik Provinsi Kepulauan Bangka Belitung/BPS-Statistics of Kepulauan Bangka Belitung Province

Tabel
Table 13.6

PDRB per Kapita Atas Dasar Harga Berlaku Kabupaten/ Kota di Kepulauan Bangka Belitung (ribu rupiah), 2016 - 2020
Per Capita GRDP at Current Market Prices of Regency/ Municipality in Kepulauan Bangka Belitung Province (billion thousand rupiahs), 2016 - 2020

Kabupaten/Kota Regency/Municipality	2016	2017	2018^r	2019[*]	2020^{**}
(1)	(2)	(3)	(4)	(5)	(6)
Bangka	37 048,7	39 493,5	40 238,4	40 821,2	40 556,9
Belitung	44 768,0	47 911,4	50 036,9	51 926,0	50 847,4
Bangka Barat	61 038,4	64 564,7	66 108,0	66 378,8	61 617,2
Bangka Tengah	40 434,2	42 269,8	42 682,3	43 668,6	42 241,2
Bangka Selatan	38 152,1	40 465,3	41 074,3	41 267,2	40 636,4
Belitung Timur	54 145,7	57 404,1	58 284,5	59 566,2	59 487,7
Pangkal Pinang	55 492,0	59 241,9	62 129,8	64 184,7	62 075,5
Jumlah/Total	46 192,1	49 038,2	50 329,2	51 304,2	49 841,1

Catatan/Note: r) Angka diperbaiki/Revised figures
*) Angka sementara /Preliminary figures
**) Angka sangat sementara/Very preliminary figures

Sumber/Source: Badan Pusat Statistik Provinsi Kepulauan Bangka Belitung/BPS-Statistics of Kepulauan Bangka Belitung Province

Tabel
Table 13.7

PDRB per Kapita Atas Dasar Harga Konstan 2010 Kabupaten/Kota di Kepulauan Bangka Belitung (ribu rupiah), 2016 - 2020
Per Capita GRDP at Constant Prices 2010 of Regency/ Municipality in Kepulauan Bangka Belitung Province (thousand rupiahs), 2016 - 2020

Kabupaten/Kota Regency/Municipality	2016	2017	2018 ^r	2019 [*]	2020 ^{**}
(1)	(2)	(3)	(4)	(5)	(6)
Bangka	28 030,4	28 847,3	29 559,4	29 823,2	29 046,9
Belitung	31 720,2	32 725,2	33 793,7	34 252,9	32 828,2
Bangka Barat	45 794,4	47 240,0	48 692,2	51 122,4	47 420,6
Bangka Tengah	29 411,2	29 801,3	30 207,0	29 990,9	28 572,8
Bangka Selatan	27 883,8	28 564,8	29 257,8	29 420,6	28 295,7
Belitung Timur	39 959,3	41 017,9	41 916,8	42 458,9	41 381,0
Pangkal Pinang	39 665,3	40 894,4	42 119,6	42 643,7	40 562,9
Jumlah/Total	33 905,7	34 840,4	35 751,0	36 334,5	34 711,1

Catatan/Note: r) Angka diperbaiki/Revised figures
*) Angka sementara /Preliminary figures
**) Angka sangat sementara/Very preliminary figures

Sumber/Source: Badan Pusat Statistik Provinsi Kepulauan Bangka Belitung/BPS-Statistics of Kepulauan Bangka Belitung Province

Tabel
Table 13.8

Laju Pertumbuhan PDRB per Kapita Atas Dasar Harga Konstan 2010 Menurut Kabupaten/Kota di Provinsi Kepulauan Bangka Belitung (persen), 2016 - 2020
Rate of Growth of per Capita GDRP at Constant 2010 Prices by Regency/Municipality in Kepulauan Bangka Belitung Province (percent), 2016–2020

Kabupaten/Kota Regency/Municipality	2016	2017	2018 ^r	2019 [*]	2020 ^{**}
(1)	(2)	(3)	(4)	(5)	(6)
Bangka	2,44	2,91	2,47	0,89	-2,60
Belitung	2,81	3,17	3,26	1,36	-4,16
Bangka Barat	2,66	3,16	3,07	4,99	-7,24
Bangka Tengah	0,92	1,33	1,36	-0,72	-4,73
Bangka Selatan	2,14	2,44	2,43	0,56	-3,82
Belitung Timur	2,05	2,65	2,19	1,29	-2,54
Pangkal Pinang	3,01	3,10	3,00	1,24	-4,88
Jumlah/Total	2,37	2,76	2,61	1,63	-4,47

Catatan/Note: r) Angka diperbaiki/Revised figures

*) Angka sementara /Preliminary figures

**) Angka sangat sementara/Very preliminary figures

Sumber/Source: Badan Pusat Statistik Provinsi Kepulauan Bangka Belitung/BPS-Statistics of Kepulauan Bangka Belitung Province

Tabel
Table 13.9

Indeks Pembangunan Manusia (IPM) Kabupaten/Kota di Kepulauan Bangka Belitung (Metode Baru), 2016 - 2020
Human Development Index (HDI) by Regency/Municipality in Kepulauan Bangka Belitung Province (New Method), 2016 - 2020

Kabupaten/Kota Regency/Municipality	2016	2017	2018	2019	2020
(1)	(2)	(3)	(4)	(5)	(6)
Bangka	70,43	71,09	71,80	72,39	72,40
Belitung	70,81	70,93	71,70	72,46	72,51
Bangka Barat	67,60	67,94	68,68	69,05	69,08
Bangka Tengah	68,76	68,99	69,52	70,33	70,45
Bangka Selatan	64,57	65,02	65,98	66,54	66,90
Belitung Timur	69,30	69,57	70,22	70,84	70,92
Pangkal Pinang	76,73	76,86	77,43	77,97	78,22
Kep. Bangka Belitung	69,55	69,99	70,67	71,30	71,47

Catatan/Note: ...

Sumber/Source: Badan Pusat Statistik Provinsi Kepulauan Bangka Belitung/BPS-Statistics of Kepulauan Bangka Belitung Province

Tabel
Table 13.10

Rata-Rata Lama Sekolah (RLS) Menurut Kabupaten/Kota di Kepulauan Bangka Belitung (ribu orang), 2016 - 2020
Mean Years of Schooling (MYS) by Regency/Municipality in Bangka Belitung (thousands people), 2016 - 2020

Kabupaten/Kota Regency/Municipality	2016	2017	2018	2019	2020
(1)	(2)	(3)	(4)	(5)	(6)
Bangka	7,96	8,19	8,20	8,23	8,24
Belitung	8,10	8,11	8,15	8,41	8,46
Bangka Barat	6,89	7,06	7,18	7,21	7,22
Bangka Tengah	6,71	6,79	6,80	7,13	7,19
Bangka Selatan	5,96	6,12	6,36	6,42	6,67
Belitung Timur	7,95	8,00	8,14	8,15	8,22
Pangkal Pinang	9,76	9,77	9,78	9,80	9,92
Kep. Bangka Belitung	7,62	7,78	7,84	7,98	8,06

Catatan/Note: ...

Sumber/Source: Badan Pusat Statistik Provinsi Kepulauan Bangka Belitung/BPS-Statistics of Kepulauan Bangka Belitung Province

Tabel
Table 13.11

Angka Harapan Hidup Menurut Kabupaten/Kota di Kepulauan Bangka Belitung (ribu orang), 2016 - 2020
Life Expectancy by Regency/Municipality in Bangka Belitung (thousands people), 2016 - 2020

Kabupaten/Kota Regency/Municipality	2016	2017	2018	2019	2020
(1)	(2)	(3)	(4)	(5)	(6)
Bangka	70,52	70,56	70,73	70,99	71,06
Belitung	69,52	70,44	70,64	70,94	71,05
Bangka Barat	70,38	69,56	69,73	69,99	70,06
Bangka Tengah	66,99	70,49	70,78	71,16	71,36
Bangka Selatan	66,99	67,13	67,47	67,9	68,16
Belitung Timur	71,3	71,37	71,59	71,9	72,03
Pangkal Pinang	72,57	72,64	72,86	73,17	73,30
Kep. Bangka Belitung	69,92	69,95	70,18	70,5	70,64

Catatan/Note: ...

Sumber/Source: Badan Pusat Statistik Provinsi Kepulauan Bangka Belitung/BPS-Statistics of Kepulauan Bangka Belitung Province

Tabel 13.12 Jumlah Penduduk Miskin Menurut Kabupaten/Kota di Kabupaten Bangka Tengah (ribu), 2016 - 2020
Number of Poor People by Regency/Municipality in Bangka Tengah Regency (thousand), 2016 - 2020

Kabupaten/Kota Regency/Municipality	2016	2017	2018	2019	2020
(1)	(2)	(3)	(4)	(5)	(6)
Bangka	17,29	16,50	18,02	16,52	15,41
Belitung	13,94	14,10	14,00	11,88	12,07
Bangka Barat	5,46	6,10	6,35	5,65	5,83
Bangka Tengah	10,36	11,40	11,12	9,80	9,64
Bangka Selatan	7,11	7,90	7,58	7,02	7,49
Belitung Timur	8,48	8,40	8,93	8,51	8,56
Pangkal Pinang	10,12	9,80	10,27	9,00	9,40
Kep. Bangka Belitung	72,76	74,10	76,3	68,38	68,40

Catatan/Note: ...

Sumber/Source: Badan Pusat Statistik Provinsi Kepulauan Bangka Belitung/BPS-Statistics of Kepulauan Bangka Belitung Province

Tabel
Table 13.13

**Tingkat Partisipasi Angkatan Kerja (TPAK) Kabupaten/
Kota di Kepulauan Bangka Belitung (persen), 2016 - 2020**
*Labor Force Participation Rate by Regency/Municipality in
Kepulauan Bangka Belitung Province (percent), 2016 - 2020*

Kabupaten/Kota Regency/Municipality	2016	2017	2018	2019	2020
(1)	(2)	(3)	(4)	(5)	(6)
Bangka	...	65,75	63,52	63,71	63,93
Belitung	...	69,29	69,71	68,03	69,32
Bangka Barat	...	68,17	69,83	66,34	65,76
Bangka Tengah	...	69,26	70,56	69,29	70,85
Bangka Selatan	...	64,70	67,12	67,72	68,86
Belitung Timur	...	68,00	71,44	70,93	71,33
Pangkal Pinang	...	63,42	63,08	67,42	62,37
Kep. Bangka Belitung	68,93	66,72	67,26	67,10	66,89

Catatan/Note: ...

Sumber/Source: Badan Pusat Statistik Provinsi Kepulauan Bangka Belitung/BPS-Statistics of Kepulauan Bangka Belitung Province

Tabel
Table 13.14

Tingkat Pengangguran Terbuka (TPT) Kabupaten/Kota di Kepulauan Bangka Belitung (persen), 2016 - 2020
Open Unemployment Rate (OURs) by Regency/Municipality in Kepulauan Bangka Belitung Province (percent), 2016 - 2020

Kabupaten/Kota Regency/Municipality	2016	2017	2018	2019	2020
(1)	(2)	(3)	(4)	(5)	(6)
Bangka	...	4,29	4,12	3,80	5,42
Belitung	...	2,57	2,93	2,90	4,82
Bangka Barat	...	4,23	3,11	2,85	4,12
Bangka Tengah	...	3,38	3,93	4,39	5,59
Bangka Selatan	...	2,74	4,35	3,87	5,42
Belitung Timur	...	2,62	1,50	1,71	3,93
Pangkal Pinang	...	5,80	4,70	5,01	6,93
Kep. Bangka Belitung	2,60	3,78	3,65	3,62	5,25

Catatan/Note: ...

Sumber/Source: Badan Pusat Statistik Provinsi Kepulauan Bangka Belitung/BPS-Statistics of Kepulauan Bangka Belitung Province



Sensus
Penduduk
2020

#MencatatIndonesia

DATA

MENCERDASKAN BANGSA

Enlighten The Nations

<https://bangkatengahkab.bps.go.id>



BADAN PUSAT STATISTIK
KABUPATEN BANGKA TENGAH
BPS - Statistics of Bangka Tengah Regency
Komplek Perkantoran Pemkab Bangka Tengah
Jl. Raya By Pass Koba 33681
Telp (0718) 7362084, 7362084, email: bps1904@bps.go.id
Website: <http://bangkatengahkab.bps.go.id>

ISBN 978-602-0966-71-7



9 786020 966717