



Kabupaten Bangka
Dalam Angka
Bangka Regency In Figures
2021



**BADAN PUSAT STATISTIK
KABUPATEN BANGKA**
BPS-Statistics of Bangka Regency



**KABUPATEN
BANGKA
DALAM ANGKA**
Bangka Regency In Figures
2021

KABUPATEN BANGKA DALAM ANGKA 2021

Bangka Regency in Figures 2021

ISSN: 0215-3998

No. Publikasi/Publication Number: 19010.2104

Katalog /Catalog: 1102002.1901

Ukuran Buku/Book Size: 14,8 cm x 21 cm

Jumlah Halaman/Number of Pages : I+ 488 hal/pages

Naskah/Manuscript:

BPS Kabupaten Bangka

BPS-Statistics of Bangka Regency

Penyunting/Editor:

BPS Kabupaten Bangka

BPS-Statistics of Bangka Regency

Desain Kover oleh/Cover Designed by:

Seksi Integrasi Pengolahan dan Diseminasi Statistik

Section of Integration Processing and Statistics Dissemination

Ilustrasi Kover/Cover Illustration:

BPS Kabupaten Bangka

BPS-Statistics of Bangka Regency

Diterbitkan oleh/Published by:

©BPS Kabupaten Bangka/*BPS-Statistics of Bangka Regency*

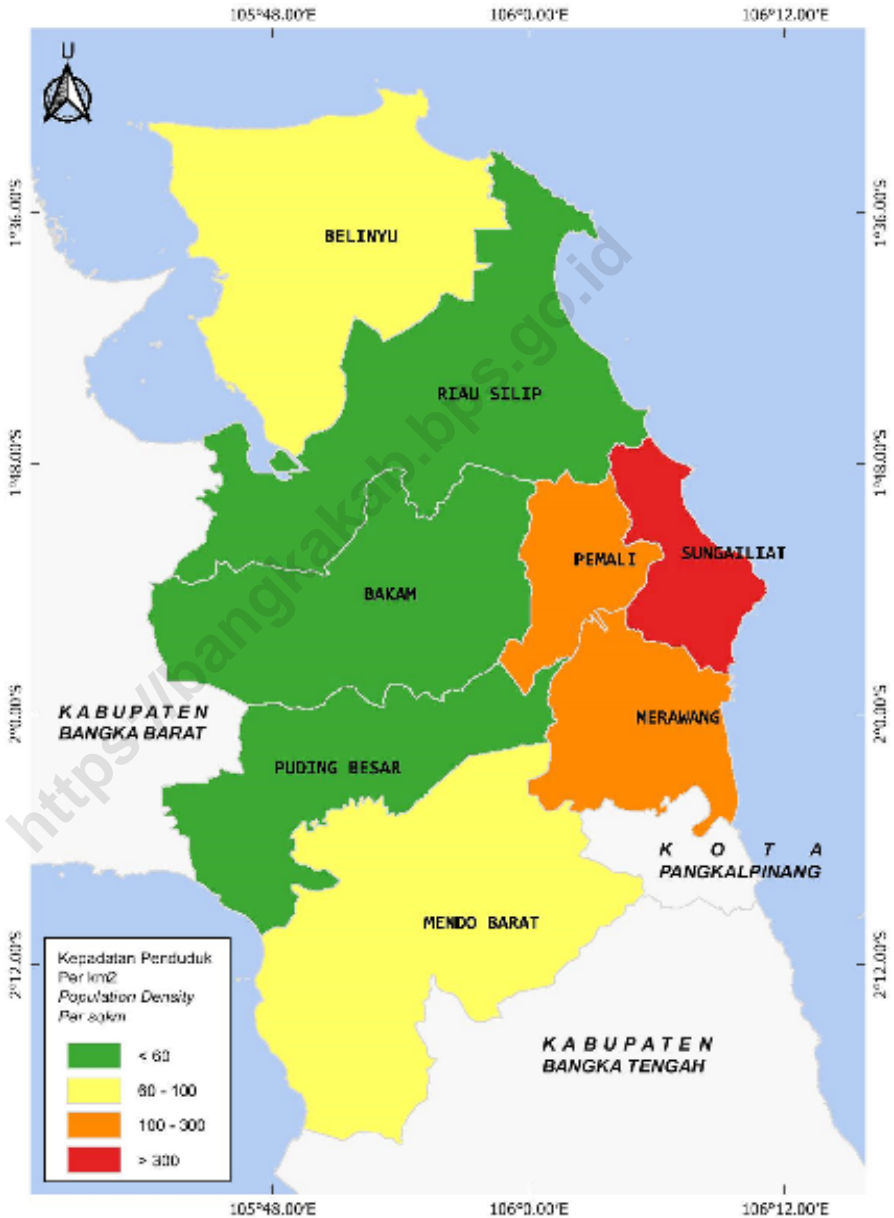
Dicetak oleh/Printed by:

CV Arka Media/*CV Arka Media*

Dilarang mengumumkan, mendistribusikan, mengomunikasikan, dan/atau menggandakan sebagian atau seluruh isi buku ini untuk tujuan komersil tanpa izin tertulis dari Badan Pusat Statistik.

Prohibited to announce, distribute, communicate, and/or copy part or all of this book for commercial purpose without permission from BPS-Statistics Indonesia.

PETA WILAYAH KABUPATEN BANGKA
MAP OF BANGKA REGENCY



KEPALA BPS KABUPATEN BANGKA
CHIEF STATISTICIAN OF BANGKA REGENCY



Dewi Savitri



KATA PENGANTAR

Segala puji dan syukur kita panjatkan kehadiran Tuhan Yang Maha Esa, karena atas rahmat dan kuasa-Nya, penyusunan publikasi **"Kabupaten Bangka Dalam Angka 2021"** ini dapat diselesaikan. Ketersediaan data yang akurat, relevan, mutakhir dan tepat waktu sangat dibutuhkan dalam menyusun perencanaan dan evaluasi kegiatan pembangunan yang telah dan akan dilaksanakan.

Data yang disajikan dalam publikasi ini bersumber dari instansi pemerintah maupun swasta yang berada di wilayah Kabupaten Bangka. Dengan demikian kemajuan yang dicapai merupakan keberhasilan pembangunan yang dilaksanakan pemerintah bersama masyarakat. Oleh karena itu, penyusunan publikasi ini telah diupayakan penyajiannya secara terpadu serta disesuaikan dengan kebutuhan pembangunan dan penggunaan data di daerah.

Kepada Bapak Bupati Bangka, Kepala Dinas Komunikasi, Informatika dan Statistik Kabupaten Bangka serta semua instansi/ dinas maupun pihak-pihak lain yang telah memberikan bantuan baik moril maupun materil sehingga memungkinkan diterbitkan publikasi ini kami ucapkan terima kasih.

Walaupun publikasi ini telah diupayakan untuk disajikan sebaik-baiknya, kekurangan dan kesalahan tetap saja sangat mungkin terjadi. Untuk perbaikan publikasi ini, tanggapan dan saran-saran dari para pengguna publikasi ini sangat diharapkan.

Sungailiat, Februari 2021
Kepala BPS
Kabupaten Bangka

DEWI SAVITRI, S.ST.,M.SI



PREFACE

*Thank God praise and thanksgiving we pray God Almighty, because of His grace and guidance publications "**Bangka Regency in Figures 2021**" this can be resolved. Data that is accurate, current and timely strongly felt needs in planning and evaluation of development activities that have been and will be implemented.*

The data presented the publication comes from government and private agencies in Bangka regency. Thus progress is the development success of the government with the community. Therefore, the preparation of this publication and tailored to the needs of development and data users in the area.

To Bangka Regent, Head of Communications, Informatics and Statistics Bangka Regency and all agencies/offices and other parties who have provided both moral and material assistance to enable published this publication we thank you.

Although this publication has been presented as well as possible, shortcomings and mistakes are very likely to occur. To repair this publication, comments and suggestions from the user this publication is expected.

Sungailiat, February 2021
Chief Statistician of
Bangka Regency


DEWI SAVITRI, S.ST, M.SI

DAFTAR ISI / CONTENTS

	Halaman <i>Page</i>
Kata Pengantar/ <i>Preface</i>	vii
Daftar Isi/ <i>Contents</i>	ix
Daftar Tabel/ <i>List of Tables</i>	xi
Daftar Gambar/ <i>List of Figures</i>	xliii
Penjelasan Umum/ <i>Explanatory Notes</i>	xlv
Daftar Singkatan/ <i>List of Abbreviations</i>	xlvii
Statistik Kunci/ <i>Key Statistics</i>	xlix
1. Geografi dan Iklim/ <i>Geography and Climate</i>	1
2. Pemerintahan/ <i>Government</i>	21
3. Penduduk dan Ketenagakerjaan/ <i>Population and Employment</i>	59
4. Sosial dan Kesejahteraan Rakyat/ <i>Social and Welfare</i>	115
5. Pertanian, Kehutanan, Peternakan, dan Perikanan/ <i>Agriculture, Forestry, Livestock, and Fishery</i>	251
6. Energi/ <i>Energy</i>	333
7. Pariwisata/ <i>Tourism</i>	357
8. Transportasi dan Komunikasi/ <i>Transportation and Communication</i>	371
9. Perbankan, Koperasi, dan Harga-harga/ <i>Banking, Cooperative, dan Prices</i>	391
10. Pengeluaran Penduduk/ <i>Population Expenditure</i>	423
11. Perdagangan/ <i>Trade</i>	435
12. Sistem Neraca Regional/ <i>System of Regional Accounts</i>	445
13. Perbandingan Antar Kabupaten/Kota/ <i>Regency/Municipal Comparison</i>	471

DAFTAR TABEL/LIST OF TABLES

Halaman
Page

Halaman
Page

1. GEOGRAFI DAN IKLIM/GEOGRAPHY AND CLIMATE

1.1 KEADAAN GEOGRAFI

GEOGRAPHY CONDITION

- 1.1.1 Luas Daerah dan Jumlah Pulau Menurut Kecamatan, 2020
Total Area and Number of Islands by Subdistrict, 2020 9

1.2 KEADAAN IKLIM

CLIMATE CONDITION

- 1.2.1 Pengamatan Unsur Iklim Menurut Bulan di Stasiun Pengamatan
Badan Meteorologi Klimatologi dan Geofisika (BMKG)
Pangkalpinang, 2020
*Observation Of Climate Elements by Month at the Meteorology,
Climatology and Geophysycs Agen Station, 2020* 11

1.3 LAINNYA

OTHERS

- 1.3.1 jarak Antar Kota di Pulau Bangka (km), 2020
Distance Between Selected Cities in Bangka Island, 2020 14
- 1.3.2 Nama-Nama Sungai yang Ada Menurut Kecamatan, 2020
Name of Existing Rivers by Subdistrict, 2020 15
- 1.3.3 Jumlah Sertifikat Tanah yang Diterbitkan di Kabupaten Bangka, 2020
Number of Land Certificates issued in Bangka Regency, 2020 18
- 1.3.4 Jumlah Bangunan yang Memiliki Izin Mendirikan Bangunan
Menurut Kecamatan, 2020
Number of Building That Request Having Permit by Subdistrict, 2020... 20

2. PEMERINTAHAN/GOVERNMENT

2.1 WILAYAH ADMINISTRATIF

ADMINISTRATIVE AREA

- 2.1.1 Jumlah Desa¹/Kelurahan Menurut Kecamatan, 2016–2020
Number of Villages¹/Kelurahan by Subdistrict, 2016–2020 27

2.2 DEWAN PERWAKILAN RAKYAT DAERAH
REGIONAL HOUSE OF REPRESENTATIVE

2.2.1	Jumlah Anggota Dewan Perwakilan Rakyat Daerah (DPRD) Menurut Partai Politik dan Jenis Kelamin, 2020 <i>Number of Regional House of Representatives's Members by Political Parties and Sex, 2020.....</i>	28
2.2.2	Jumlah Anggota Dewan Perwakilan Rakyat Daerah (DPRD) Menurut Partai Politik dan Jenis Kelamin, 2020 <i>Number of Regional House of Representatives's Members by Fraction and Sex, 2020</i>	29
2.2.3	Jumlah Anggota Dewan Perwakilan Rakyat Daerah (DPRD) Menurut Tingkat Pendidikan dan Jenis Kelamin, 2020 <i>Number of Regional House of Representatives's Members by Education Level and Sex, 2020.....</i>	30
2.2.4	Jumlah Keputusan yang Dihasilkan oleh DPRD, 2020 <i>Number of Acts Issued by House of Representative, 2020.....</i>	31

2.3 SUMBER DAYA MANUSIA
HUMAN RESOURCES

2.3.1	Jumlah Pegawai Negeri Sipil Menurut Jabatan dan Jenis Kelamin, Desember 2019 dan Desember 2020 <i>Number of Civil Servants by Occupation and Sex, December 2019 and December 2020</i>	32
2.3.2	Jumlah Pegawai Negeri Sipil Menurut Tingkat Pendidikan dan Jenis Kelamin Desember 2019 dan Desember 2020 <i>Number of Civil Servants by Educational Level and Sex, December 2019 and December 2020</i>	34
2.3.3	Jumlah Pegawai Negeri Sipil Menurut Tingkat Kepangkatan dan Jenis Kelamin, Desember 2019 dan Desember 2020 <i>Number of Civil Servants by Hierarchy and Sex, Desember 2019 and Desember 2020</i>	36
2.3.4	Jumlah Pegawai Negeri Sipil dan CPNS Non Guru Dalam Lingkungan Pemerintah Kabupaten Bangka Menurut Satuan Kerja, Golongan, dan Jenis Kelamin, 2020 <i>Number of Civil Servants and CPNS Non Teacher in Bangka Regency</i>	

	Halaman Page
	38
2.3.5 Jumlah Pegawai Negeri Sipil Menurut Unit Organisasi, Golongan Kepangkatan dan Jenis Kelamin, 2020 <i>Number of Civil Servants by Organization Unit, Rank and Sex, 2020</i>	39
2.3.6 Jumlah Pegawai Negeri Sipil Menurut Unit Organisasi, Eselon dan Jenis Kelamin, 2020 <i>Number of Civil Servants by Organization Unit, Echelon and Sex, 2020</i>	41
2.3.7 Jumlah Prsonel TNI Menurut Kepangkatan dan Jenis Kelamin di Koramil Sungailiat Kabupaten Bangka, 2020 <i>Number of Millitary Personnel by Rank and Gender at Millitary Rayon Command in Sungailiat, Bangka Regency, 2020</i>	44
2.3.8 Jumlah Personel POLRI Menurut Kepangkatan dan Jenis Kelamin, 2020 <i>Number of Police Personnel by Rank and Gender in Bangka Regency, 2020</i>	45
2.4 KEUANGAN PEMERINTAH GOVERNMENT FINANCE	
2.4.1 Realisasi Pendapatan Pemerintah Kabupaten Bangka Menurut Jenis Pendapatan, 2017-2020 <i>Actuall Bangka Regency Government Revenues by Kind of Revenues, 2017-2020</i>	46
2.4.2 Realisasi Belanja Pemerintah Kabupaten Bangka Menurut Jenis Belanja, 2017-2020 <i>Actual Bangka Regency Government Expenditures by Kind of Expenditures, 2017-2020</i>	48
2.4.3 Realisasi Pembiayaan Daerah Kabupaten Bangka, 2017-2020 <i>Realization of Regional Cost of Bangka Regency, 2017-2020.....</i>	50
2.4.4 Ketetapan dan Realisasi Pajak Bumi dan Bangunan (PBB), 2020 <i>Assessment and Realization of Land and Housing Tax by Sector, 2020 .</i>	52
2.4.5 Ketetapan Pajak Bumi dan Bangunan (PBB) Sektor Perkotaan dan Pedesaan Menurut Kecamatan, 2020 <i>Assessment of Land and Building Tax of Urban and Rural Sector by Subdistrict, 2020.....</i>	53

2.4.6	Jumlah Wajib Pajak dan Ketetapan Pajak Bumi dan Bangunan Sektor Pedesaan dan Perkotaan Menurut Kecamatan, 2020 <i>The Number of Taxpayers and the Amount of Assessment of Land and Building Tax Urban and Rural Sector by Subdistrict, 2020.....</i>	54
2.4.7	Jumlah Objek Pajak dan Ketetapan Pajak Bumi dan Bangunan di Kabupaten Bangka Menurut Kecamatan, 2020 <i>The Number of Tax Object and the Amount of Assessment of Land and Building Tax by Subdistrict, 2020</i>	55
2.4.8	Jumlah Bantuan Dana Desa/Jelurahan dan Swadaya Menurut Kecamatan, 2020 <i>Number of Rural Development Assistance Fund/ Urban and Self-Help by Subdistrict, 2020.....</i>	56
2.4.9	Upah Minimum Kabupaten dan Upah Minimum Sektoral Kabupaten (UMSK), 2019 dan 2020 <i>District Minimum Wage and Sectoral Minimum Wage District, 2019 and 2020.....</i>	58
3.	PENDUDUK DAN KETENAGAKERJAAN/ POPULATION AND EMPLOYMENT	
3.1	PENDUDUK POPULATION	
3.1.1	Penduduk, Distribusi Persentase Penduduk, Kepadatan Penduduk, Rasio Jenis Kelamin Penduduk Menurut Kecamatan, 2020 <i>Population, Percentage Distribution of Population, Population Density, and Population Sex Ratio by Subdistrict, 2020</i>	71
3.1.2	Penduduk, Laju Pertumbuhan Penduduk, Distribusi Persentase Penduduk, Kepadatan Penduduk, Rasio Jenis Kelamin Penduduk Menurut Kecamatan Hasil Sensus Penduduk, 2020 <i>Population, Annual Population Growth Rate, Percentage Distribution of Population, Population Density, and Population Sex Ratio by Subdistrict from Population Census, 2020</i>	73
3.1.3	Jumlah Penduduk Menurut Jenis Kelamin dan Kecamatan, 2020 <i>Population by Gender and Subdistrict, 2020.....</i>	76
3.1.4	Jumlah Penduduk Menurut Kelompok Umur dan Jenis Kelamin, 2020 <i>Population by Age Group and Sex, 2020</i>	77

3.1.5	Jumlah Penduduk Menurut Kelompok Umur dan Jenis Kelamin Hasil Sensus Penduduk, 2020 <i>Population by Age Group and Sex from Population Census, 2020</i>	78
3.1.6	Jumlah Penduduk Menurut Umur dan Jenis Kelamin, 2020 <i>Population by Age and Sex (Single Year), 2020</i>	79
3.1.7	Jumlah Penduduk Kecamatan Mendo Barat Menurut Kelompok Umur dan Jenis Kelamin, 2020 <i>Population of Mendo Barat Subdistrict by Age Group and Sex, 2020</i>	82
3.1.8	Jumlah Penduduk Kecamatan Mendo Barat Menurut Kelompok Umur dan Jenis Kelamin Hasil Sensus Penduduk, 2020 <i>Population of Mendo Barat Subdistrict by Age Group and Sex from Population Census, 2020</i>	83
3.1.9	Jumlah Penduduk Kecamatan Merawang Menurut Kelompok Umur dan Jenis Kelamin, 2020 <i>Population of Merawang Subdistrict by Age Group and Sex, 2020</i>	84
3.1.10	Jumlah Penduduk Kecamatan Merawang Menurut Kelompok Umur dan Jenis Kelamin Hasil Sensus Penduduk, 2020 <i>Population of Merawang Subdistrict by Age Group and Sex from Population Census, 2020</i>	85
3.1.11	Jumlah Penduduk Kecamatan Puding Besar Menurut Kelompok Umur dan Jenis Kelamin, 2020 <i>Population of Puding Besar Subdistrict by Age Group and Sex, 2020</i>	86
3.1.12	Jumlah Penduduk Kecamatan Puding Besar Menurut Kelompok Umur dan Jenis Kelamin Hasil Sensus Penduduk, 2020 <i>Population of Puding Besar Subdistrict by Age Group and Sex from Population Census, 2020</i>	87
3.1.13	Jumlah Penduduk Kecamatan Sungailiat Menurut Kelompok Umur dan Jenis Kelamin, 2020 <i>Population of Sungailiat Subdistrict by Age Group and Sex, 2020</i>	88
3.1.14	Jumlah Penduduk Kecamatan Sungailiat Menurut Kelompok Umur dan Jenis Kelamin Hasil Sensus Penduduk, 2020 <i>Population of Sungailiat Subdistrict by Age Group and Sex from Population Census, 2020</i>	89
3.1.15	Jumlah Penduduk Kecamatan Pemali Menurut Kelompok Umur dan Jenis Kelamin, 2020	

	Halaman Page
<i>Population of Pemali Subdistrict by Age Group and Sex, 2020</i>	90
3.1.16 Jumlah Penduduk Kecamatan Pemali Menurut Kelompok Umur dan Jenis Kelamin Hasil Sensus Penduduk, 2020 <i>Population of Pemali Subdistrict by Age Group and Sex from Population Census, 2020</i>	91
3.1.17 Jumlah Penduduk Kecamatan Bakam Menurut Kelompok Umur dan Jenis Kelamin, 2020 <i>Population of Bakamt Subdistrict by Age Group and Sex, 2020</i>	92
3.1.18 Jumlah Penduduk Kecamatan Bakam Menurut Kelompok Umur dan Jenis Kelamin Hasil Sensus Penduduk, 2020 <i>Population of Bakam Subdistrict by Age Group and Sex from Population Census, 2020</i>	93
3.1.19 Jumlah Penduduk Kecamatan Belinyu Menurut Kelompok Umur dan Jenis Kelamin, 2020 <i>Population of Belinyu Subdistrict by Age Group and Sex, 2020</i>	94
3.1.20 Jumlah Penduduk Kecamatan Belinyu Menurut Kelompok Umur dan Jenis Kelamin Hasil Sensus Penduduk, 2020 <i>Population of Belinyu Subdistrict by Age Group and Sex from Population Census, 2020</i>	95
3.1.21 Jumlah Penduduk Kecamatan Riau Silip Menurut Kelompok Umur dan Jenis Kelamin, 2020 <i>Population of Riau Silip Subdistrict by Age Group and Sex, 2020</i>	96
3.1.22 Jumlah Penduduk Kecamatan Riau Silip Menurut Kelompok Umur dan Jenis Kelamin Hasil Sensus Penduduk, 2020 <i>Population of Riau Silip Subdistrict by Age Group and Sex from Population Census, 2020</i>	97
3.1.23 Jumlah Penduduk yang Lahir dan Mati Selama 1 Januari s.d. 31 Desember 2020 Menurut Kecamatan dan Jenis Kelamin <i>Population of Birth and Death During 1 January to 31 December 2020 by Subdistrict and Sex</i>	98
3.1.24 Jumlah Penduduk yang Datang dan Pindah Selama 1 Januari s.d. 31 Desember 2020 Menurut Kecamatan dan Jenis Kelamin <i>Population of Come In and Go Out During 1 January to 31 December 2020 by Subdistrict and Sex</i>	99

**3.2 KETENAGAKERJAAN
EMPLOYMENT**

3.2.1	Jumlah Penduduk Berumur 15 Tahun Keatas Menurut Jenis Kegiatan Selama Seminggu yang Lalu dan Jenis Kelamin, 2020 <i>Population Aged 15 Years and Over by Type of Activity During The Previous Week and Sex, 2020.....</i>	100
3.2.2	Penduduk Berumur 15 Tahun ke Atas Menurut Pendidikan Tertinggi yang Ditamatkan dan Jenis Kegiatan Selama Seminggu yang Lalu, 2020 <i>Population 15 Years of Age and Over by Educational Attainment and Type of Activity During the Previous Week, 2020.....</i>	101
3.2.3	Penduduk Berumur 15 Tahun Ke Atas yang Bekerja Selama Seminggu yang Lalu Menurut Status Pekerjaan Utama dan Jenis Kelamin, 2020 <i>Population 15 Years of Age and Over who Worked During The Previous Week by Main Employment Status and Sex, 2020.....</i>	103
3.2.4	Penduduk Berumur 15 Tahun Ke Atas yang Bekerja Selama Seminggu yang Lalu Menurut Status Pekerjaan Utama dan Lapangan Pekerjaan Utama, 2020 <i>Population 15 Years of Age and Over who Worked During The Previous Week by Main Employment Status and Main Industry, 2020..</i>	105
3.2.5	Penduduk Berumur 15 Tahun Ke Atas yang Bekerja Selama Seminggu yang Lalu Menurut Jumlah Jam Kerja pada Pekerjaan Utama dan Jenis Lapangan Pekerjaan Utama, 2020 <i>Population 15 Years of Age and Over who Worked During The Previous Week by Total Working Hours on Main Job and Main Industry, 2020.....</i>	106
3.2.6	Penduduk Berumur 15 Tahun Ke Atas yang Bekerja Selama Seminggu yang Lalu Menurut Lapangan Pekerjaan Utama dan Pendidikan Tertinggi yang Ditamatkan, 2020 <i>Population 15 Years of Age and Over who Worked During The Previous Week by Main Industry and Educational Attainment, 2020....</i>	107
3.2.7	Penduduk Berumur 15 Tahun Ke Atas Menurut Kelompok Umur dan Jenis Kegiatan Seminggu yang Lalu, 2020 <i>Population 15 Years of Age and Over by Age Group and Activity During the previous Week, 2020.....</i>	108

3.2.8	Penduduk Berumur 15 Tahun Ke Atas yang Bekerja Selama Seminggu yang Lalu Menurut Kelompok Umur dan Jumlah Jam Kerja, 2020 <i>Population 15 Years of Age and Over who Worked During The Previous Week by Age Group and Total Working Hours, 2020</i>	111
3.2.9	Penduduk Berumur 15 Tahun Ke Atas yang Bekerja Selama Seminggu yang Lalu Menurut Status Pekerjaan Utama dan Pendidikan Tertinggi yang Ditamatkan, 2020 <i>Population 15 Years of Age and Over who Worked During The Previous Week by Main Industry and Educational Attainment, 2020</i>	112
3.2.10	Tingkat Pengangguran Terbuka (TPT) dan Tingkat Partisipasi Angkatan Kerja (TPAK) di Kabupaten Bangka, 2017-2020 <i>Unemployment Rate (UR) and Labor Force Participation Rate (LFPR) in Bangka Regency, 2017-2020</i>	113
3.2.11	Jumlah Pencari Kerja, Pendaftar yang Berpengalaman, dan Sisa yang Belum Ditempatkan Menurut Tingkat Pendidikan dan Jenis Kelamin, 2020 <i>Number of Job Seekers, Experienced Applicantsm and Not Placed Yet by Educational Attainment and Sex, 2020</i>	114
4.	SOSIAL DAN KESEJAHTERAAN RAKYAT/SOCIAL AND WELFARE	
4.1	PENDIDIKAN	
	EDUCATION	
4.1.1	Jumlah Sekolah, Guru, dan Murid Taman Kanak-Kanak (TK) di Bawah Kementerian Pendidikan dan Kebudayaan Menurut Kecamatan, 2019/2020 dan 2020/2021 <i>Number of Schools, Teachers, and Pupils in Kindergarten Under The Ministry of Education and Culture by Subdistrict, 2019/2020 and 2020/2021</i>	127
4.1.2	Jumlah Sekolah, Guru, dan Murid Raudatul Athfal (RA) di Bawah Kementerian Agama Menurut Kecamatan, 2019/2020 dan 2020/2021 <i>Number of Schools, Teachers, and Pupils in Raudatul Athfal (RA) Under The Ministry of Religious Affairs by Subdistrict, 2019/2020 and 2020/2021</i>	130
4.1.3	Jumlah Sekolah, Guru, dan Murid Sekolah Dasar (SD) di	

	Bawah Kementerian Pendidikan dan Kebudayaan Menurut Kecamatan, 2019/2020 dan 2020/2021 <i>Number of Schools, Teachers, and Pupils in Primary Schools Under The Ministry of Education and Culture by Subdistrict, 2019/2020 and 2020/2021</i>	133
4.1.4	Jumlah Sekolah, Guru, dan Murid Madrasah Ibtidaiyah (MI) di Bawah Kementerian Agama Menurut Kecamatan Menurut Kecamatan, 2019/2020 dan 2020/2021 <i>Number of Schools, Teachers, and Pupils in Madrasah Ibtidaiyah (MI) Under The Ministry of Religious Affairs by Subdistrict, 2019/2020 and 2020/2021</i>	136
4.1.5	Jumlah Sekolah, Guru, dan Murid Sekolah Menengah Pertama (SMP) di Bawah Kementerian Pendidikan dan Kebudayaan Menurut Kecamatan, 2019/2020 dan 2020/2021 <i>Number of Schools, Teachers, and Pupils in Lower Secondary Schools Under The Ministry of Education and Culture by Subdistrict, 2019/2020 and 2020/2021</i>	139
4.1.6	Jumlah Sekolah, Guru, dan Murid Madrasah Tsanawiyah (MTs) di Bawah Kementerian Agama Menurut Kecamatan, 2019/2020 dan 2020/2021 <i>Number of Schools, Teachers, and Pupils in Madrasah Tsanawiyah (MTs) Under The Ministry of Religious Affairs by Subdistrict, 2019/2020 and 2020/2021</i>	142
4.1.7	Jumlah Sekolah, Guru, dan Murid Sekolah Menengah Atas (SMA) di Bawah Kementerian Pendidikan dan Kebudayaan Menurut Kecamatan, 2019/2020 dan 2020/2021 <i>Number of Schools, Teachers, and Pupils in Upper Secondary Schools Under The Ministry of Education and Culture by Subdistrict, 2019/2020 and 2020/2021</i>	145
4.1.8	Jumlah Sekolah, Guru, dan Murid Sekolah Menengah Kejuruan (SMK) di Bawah Kementerian Pendidikan dan Kebudayaan Menurut Kecamatan, 2019/2020 dan 2020/2021 <i>Number of Schools, Teachers, and Pupils in Vocational High Schools Under The Ministry of Education and Culture by Subdistrict, 2019/2020 and 2020/2021</i>	148
4.1.9	Jumlah Sekolah, Guru, dan Murid Madrasah Aliyah (MA) di Bawah	

	Kementerian Agama Menurut Kecamatan, 2019/2020 dan 2020/2021 <i>Number of Schools, Teachers, and Pupils in Madrasah Aliyah (MA) Under the Ministry of Religious Affairs by Subdistrict, 2019/2020 and 2020/2021</i>	151
4.1.10	Jumlah Desa ¹ /Kelurahan yang Memiliki Fasilitas Sekolah Menurut Kecamatan dan Tingkat Pendidikan, 2018–2020 <i>Number of Villages¹ Having Educational Facilities by Subdistrict and Educational Level, 2018–2020</i>	154
4.1.11	Angka Partisipasi Murni (APM) dan Angka Partisipasi Kasar (APK) Menurut Jenjang Pendidikan, 2019 dan 2020 <i>Net Participation Rates and Gross Participation Rates by Educational Level, 2019 and 2020</i>	159
4.1.12	Persentase Penduduk Berumur 15 Tahun ke Atas yang Melek Huruf Menurut Kelompok Umur, 2019 dan 2020 <i>Percentage of Literate People Aged 15 Years and Over by Age Group, 2019 and 2020</i>	160
4.1.13	Jumlah Perguruan Tinggi, Mahasiswa, Tenaga Kerja, dan Lulusan (Negeri dan Swasta) di Bawah Kementerian Riset, Teknologi dan Pendidikan Tinggi Menurut Kecamatan, 2020/2021 <i>Number of Universities, Student, Lecturer, and Graduates (State and Private) Under the Ministry of Research, Technology and High Education by Subdistrict, 2020/2021</i>	161
4.1.14	Jumlah Perguruan Tinggi, Mahasiswa, Tenaga Kerja, dan Lulusan (Negeri dan Swasta) di Bawah Kementerian Agama Menurut Kecamatan, 2020/2021 <i>Number of Universities, Student, Lecturer, and Graduates (State and Private) Under the Ministry of Religion by Subdistrict, 2020/2021</i>	162
4.2	KESEHATAN	
	HEALTH	
4.2.1	Jumlah Desa ¹ /Kelurahan Yang Memiliki Sarana Kesehatan Menurut Kecamatan, 2018–2020 <i>Number of Villages¹/Kelurahan Having Health Facilities by Subdistrict, 2018–2020</i>	163
4.2.2	Jumlah Tenaga Kesehatan Menurut Kecamatan, 2020	

	Halaman Page
<i>Number of Health Human Resources by Subdistrict, 2020</i>	169
4.2.3 Jumlah Rumah Sakit Umum, Rumah Sakit Khusus, Puskesmas, Klinik Pratama, dan Posyandu Menurut Kecamatan, 2020 <i>Number of General Hospital, Specialized Hospital, Public Health Center, Primary Clinic, and Integrated Health Post by Subdistrict, 2020.</i>	170
4.2.4 Persentase Penduduk yang Mempunyai Keluhan Kesehatan Selama Sebulan Terakhir, 2015-2020 <i>Percentage of People Who Had Health Complaint During a Month Prior to The Survey, 2015-2020</i>	172
4.2.5 Persentase Penduduk yang Mempunyai Keluhan Kesehatan Selama Sebulan Terakhir dan Tidak Berobat Jalan Menurut Alasan Utama Tidak Berobat Jalan, 2015-2020 <i>Percentage of People Who Had Health Complaint During a Month Prior to The Survey by Subdistrict, 2015-2020</i>	173
4.2.6 Persentase Penduduk Usia 15 Tahun Ke Atas yang Merokok dalam Sebulan Terakhir Menurut Kebiasaan Merokok, 2019 dan 2020 <i>Percentage of People Aged 15 years and Above Who are Smoking During a Month Prior to The Survey by Smoking Habit, 2019 and 2020</i>	174
4.2.7 Persentase Penduduk yang Memiliki Jaminan Kesehatan Menurut Jenis Jaminan, 2019 dan 2020 <i>Percentage of People Who Has Health Insurance by Type of Health Isurance, 2019 and 2020</i>	175
4.2.8 Data Jumlah Penyakit Menurut Wilayah Puskesmas Kabupaten Bangka, 2020	176
4.2.9 Jumlah Praktek Bidan, Praktek Dokter, dan Apotek Menurut Kecamatan, 2020.....	179
4.2.10 Jumlah Puskesmas, Puskesmas Pembantu, dan Puskesmas Keliling Menurut Kecamatan, 2020	180
4.2.11 Jumlah Tenaga Paramedis Non Perawat Kesehatan Menurut Kecamatan, 2020.....	

	<i>Number of Non-Nurse Health Paramedic Specified by Subdistrict by Subdistrict, 2020.....</i>	181
4.2.12	Jumlah Tenaga Paramedis Perawat Kesehatan Menurut Kecamatan, 2020..... <i>Number of Nurse Health Paramedic Specified by Subdistrict, 2020.....</i>	182
4.2.13	Jumlah Klinik, Klinik Bersalin Swasta, Dokter Praktek, Bidan Praktek, dan Tukang Gigi Swasta Menurut Kecamatan, 2020..... <i>Number of PCLinic Private Maternity Clinic, Practical Doctor, Practical Midwife, and Private Dentist by Subdistrict, 2020.....</i>	184
4.2.14	Cakupan Komplikasi dan Pertolongan Persalinan yang Ditangani Tenaga Kesehatan Menurut Kecamatan, 2020..... <i>Coverage of Relief of Childbirth Complications Treated by Health Workers who Have Potential Midwifery by Subdistrict, 2020</i>	185
4.2.15	Cakupan Pelayanan Kesehatan Rujuk Pasien Masyarakat Miskin Menurut Kecamatan, 2020	186
4.2.16	Cakupan Desa/Kelurahan Universal Child Immunization (UCI), 2020..... <i>Coverage of Villages Universal Child Immunization (UCI), 2020.....</i>	187
4.2.17	Jumlah Bayi Lahir, Berat Bayi Lahir Rendah (BBLR) dan Bergizi Kurang Menurut Kecamatan, 2020	188
4.2.18	Jumlah Pasangan Usia Subur (PUS) Bukan Peserta KB yang Sedang dan Tidak Sedang Hamil Hasil Pendataan Kelurahan Menurut Kecamatan, 2020..... <i>Number of Couple of Childbearing who Not a Moderate Party KB Pregnant and Not Pregnant from Family Data Collection Result by Subdistrict, 2020.....</i>	189
4.2.19	Jumlah Peserta KB Baru Menurut Alat Kontrasepsi dan Kecamatan, 2020..... <i>Number of New Family Planning Participant by Contraception Method and Subdistrict 2020</i>	190
4.2.20	Jumlah Peserta KB Aktif Menurut Alat Kontrasepsi dan Kecamatan, 2020..... <i>Number of Active Family Planning Participant by Contraception Method and Subdistrict 2020</i>	192

4.2.21	Jumlah Kader Koordinator, PPKBD, Sub PPKBD, dan PKB/PLKB Menurut Kecamatan, 2020	
	<i>Number of Cader of Coordinator, PPKBD, Sub PPKBD, and PKB/PLKB by Subdistrict 2020</i>	194
4.2.22	Banyaknya Keluarga Pra Sejahtera dan Sejahtera Menurut Kecamatan, 2020.....	
	<i>Number of Presprosperous Family by Subdistrict 2020.....</i>	195
4.3	AGAMA DAN SOSIAL LAINNYA	
	RELIGION AND OTHER SOCIAL AFFAIRS	
4.3.1	Jumlah Penduduk Menurut Kecamatan dan Agama yang Dianut, 2020	
	<i>Population by Subdistrict and Religion, 2020</i>	196
4.3.2	Jumlah Tempat Peribadatan Menurut Kecamatan, 2020	
	<i>Number of Places of Worship by Subdistrict, 2020.....</i>	197
4.3.3	Jumlah Jemaah Haji yang Diberangkatkan ke Tanah Suci Mekah Menurut Kecamatan Dan Jenis Kelamin, 2019 dan 2020	
	<i>Number of Haji Pilgrims Departured to the Holyland of Mecca by Subdistrict and Gender, 2019 and 2020.....</i>	198
4.3.4	Jumlah Pernikahan Menurut Kecamatan, 2018-2020	
	<i>Number of Marriages by Subdistrict, 2018-2020.....</i>	199
4.3.5	Jumlah Perceraian Menurut Faktor dan Kecamatan, 2020	
	<i>Number of Divorce by Factors and Subdistrict, 2020</i>	200
4.3.6	Jumlah Desa ¹ /Kelurahan yang Mengalami Bencana Alam ² Menurut Kecamatan, 2018-2020	
	<i>Number of Villages¹/Kelurahan that Had Natural Disaster² by Subdistrict, 2018-2020</i>	203
4.3.7	Jumlah Kejadian Bencana Alam, Korban, dan Kerugian di Kabupaten Bangka, 2020	
	<i>Number of Disaster, Victims, and Disadvantage in Bangka Regency, 2020</i>	206
4.3.8	Pengelolaan Limbah B3 yang Diawasi Menurut Kecamatan, 2020	
	<i>RB3 The Controlled Waste Management by Subdistrict, 2020.....</i>	210
4.3.9	JLuas Ruang Terbuka Hijau Per Satuan Luas Wilayah Ber HPL/HGB Menurut Kecamatan, 2020	

	Halaman Page
<i>Rasio of Green Open Space Area Association of HPL/HBG by Subdistrict, 2020</i>	211
4.3.10 Volume Sampah yang Ditangani Menurut Kecamatan, 2020 <i>The Waste Volume Handled by Subdistrict, 2020</i>	212
4.3.11 Jumlah Akta yang Dikeluarkan Oleh Kantor Catatan Sipil Menurut Bulan dan Jenis Akta,, 2020 <i>Number of Issued by Deed registry Office by Month and Type of Acta, 2020</i>	213
4.3.12 Jumlah Karang Taruna Menurut Kecamatan, 2020 <i>Number of Youth by Subdistrict, 2020</i>	214
4.3.13 Jumlah Gelanggang/Balai Pemuda (Selain Milik Swasta), 2020 <i>Number Venues/ Youth Center (Other than privately owned), 2020</i>	215
4.3.14 Jumlah Sarana dan Prasarana Olahraga Menurut Kecamatan, 2020 <i>Number of Sports Facilities by Subdistrict, 2020</i>	216
4.4 KEMISKINAN DAN PEMBANGUNAN MANUSIA <i>POVERTY AND HUMAN DEVELOPMENT</i>	
4.4.1 Garis Kemiskinan, Jumlah, dan Persentase Penduduk Miskin, Indeks Kedalaman Kemiskinan dan Indeks Keparahan Kemiskinan di Kabupaten Bangka, 2013-2020 <i>Poverty Line, Number, and Percentage of Poor People, Poverty Gap Index and Poverty Severity Index in Bangka Regency, 2013–2020</i>	218
4.4.2 AHH, HLS, RLS, Pengeluaran Perkapita disesuaikan, Indeks Pembangunan Manusia di Kabupaten Bangka, 2015-2020 <i>Life Expectancy, Expectancy Year School, Average Years of Schooling, Expenditure per Capita, Human Development Index in Bangka Regency, 2015–2020</i>	220
4.4.3 rekapitulasi Data Terpadu Kesejahteraan Sosial Menurut Kecamatan, 2020 <i>Data Recapitulation of Integrated Social Welfare by Subdistrict, 2020</i> .	222
4.4.4 Rekapitulasi Data Bayar Bantuan Sembako Menurut Kecamatan, Desember 2020 <i>Data Recapitulation of Basic Food Aid Payment by Subdistrict, December 2020</i>	223

4.5 PERUMAHAN

HOUSING

4.5.1	Distribusi Persentase Rumah Tangga Menurut Luas Lantai (m2), 2020 <i>Percentage Distribution of Household Popultaion by Floor Area (m2) , 2020</i>	224
4.5.2	Distribusi Persentase Rumah Tangga Menurut Sumber Air Minum, 2020 <i>Percentage Distribution of Household Popultaion by Source of Drinking Water, 2020</i>	225
4.5.3	Distribusi Persentase Rumah Tangga Menurut Sumber Penerangan, 2020 <i>Percentage Distribution of Household Popultaion by Lighting Source , 2020</i>	226
4.5.4	Distribusi Persentase Rumah Tangga Menurut Penggunaan Fasilitas Tempat Buang Air Besar, 2020 <i>Percentage Distribution of Household Popultaion by Toilet Facilities Used by the Household , 2020</i>	227
4.5.5	Distribusi Persentase Rumah Tangga Menurut Bahan Bakar Utama, 2020 <i>Percentage Distribution of Household Popultaion by Type of Cooking Fuel , 2020</i>	228
4.5.6	Distribusi Persentase Rumah Tangga Menurut Status Penguasaan Bangunan Tempat Tinggal, 2020 <i>Percentage Distribution of Household Popultaion by Dwelling Ownership Status , 2020</i>	229
4.5.7	Distribusi Persentase Rumah Tangga Menurut Jenis Lantai Terluas, 2020 <i>Percentage Distribution of Household Popultaion by Main Material of Dwelling Floor , 2020</i>	230
4.5.8	Persentase Rumah Tangga yang Memiliki Akses Terhadap Sanitasi Layak, 2015-2020 <i>Percentage of Household Popultaion that Had Access to Proper Sanitation , 2015-2020</i>	231
4.5.8	Persentase Rumah Tangga yang Memiliki Akses Terhadap Sumber	

Air Minum Layak, 2015-2020 <i>Percentage of Household Popultaion that Had Access to Proper Drinking Water , 2015-2020.....</i>	232
---	-----

4.6 KRIMINALITAS

CRIME

4.6.1 Jumlah Kejahatan yang Dilaporkan, Risiko Penduduk Terjadi Tindak Pidana per 100.000 Penduduk, Persentase Penyelesaian Tindak Pidana, dan Selang Waktu Terjadinya Tindak Pidana Menurut Kepolisian Resort Bangka, 2018-2020 <i>Crim Total, Crime Rate per 100,000 Population, Percentage of Crime Clearance, and Time Interval of Crime Occurance by Departmental (Resort) Police Office , 2018-2020.....</i>	233
4.6.2 Jumlah Kecelakaan Lalu Lintas Menurut Kecamatan, 2020 <i>Number of Traffic Accidents by Subdistrict, 2020.....</i>	237
4.6.3 Jumlah dan Jenis Pelaporan Tindak Kejahatan, 2020 <i>Number of Type of Crime Reporting, 2020.....</i>	238
4.6.4 Jumlah Pelanggaran Lalu Lintas Menurut Jenis Kelamin Pelaku dan Unit Kerja Kepolisian, 2020 <i>Number of Traffic Violations by Sex and Police Division, 2020.....</i>	239
4.6.5 Jumlah Kejadian Kriminalitas (KG4 (Empat)) yang Terjadi di Polda Beserta Jajarannya Menurut Unit Kerja Kepolisian, 2020 <i>Number of TCrime Incidents Number (KG4 (Four)) that Occured in The Police and Their Staffs According to Police Work Unit 2020.....</i>	240
4.6.6 Jumlah Perkara Tindak Pidana Umum yang Diterima dan Diselesaikan oleh Kejaksaan Negeri, 2020 <i>Number of Reported and Cleared of Criminal Case by Regional Council for Prosecutive by Type of Criminal Cases, 2020.....</i>	241
4.6.7 Penyalahguna Narkoba Klinik Pratama BNNK Bangka, IPWL Kemenkes, IPWL Kememsos, Instansi Pemerintah dan Komponen Masyarakat Wilayah Bangka Menurut Jenis Kelamin, 2017-2020 <i>Drug Abusers of Pratama Clinic BNNK Bangka, IPWL of Ministry of Helath, IPWL of Ministry Social, Government Agencies and Community Components in Bangka by Gender, 2017-2020.....</i>	243
4.6.8 Penyalahguna Narkoba Klinik Pratama BNNK Bangka, IPWL	

	Kemenkes, IPWL Kememsos, Instansi Pemerintah dan Komponen Masyarakat Wilayah Bangka Menurut Sumber, 2017-2020 <i>Drug Abusers of Pratama Clinic BNNK Bangka, IPWL of Ministry of Helath, IPWL of Ministry Social, Government Agencies and Community Components in Bangka by Sources, 2017-2020</i>	244
4.6.9	Penyalahguna Narkoba Klinik Pratama BNNK Bangka, IPWL Kemenkes, IPWL Kememsos, Instansi Pemerintah dan Komponen Masyarakat Wilayah Bangka Menurut Usia, 2017-2020 <i>Drug Abusers of Pratama Clinic BNNK Bangka, IPWL of Ministry of Helath, IPWL of Ministry Social, Government Agencies and Community Components in Bangka by Age, 2017-2020</i>	245
4.6.10	Penyalahguna Narkoba Klinik Pratama BNNK Bangka, IPWL Kemenkes, IPWL Kememsos, Instansi Pemerintah dan Komponen Masyarakat Wilayah Bangka Menurut Pendidikan, 2017-2020 <i>Drug Abusers of Pratama Clinic BNNK Bangka, IPWL of Ministry of Helath, IPWL of Ministry Social, Government Agencies and Community Components in Bangka by Education, 2017-2020</i>	246
4.6.11	Penyalahguna Narkoba Klinik Pratama BNNK Bangka, IPWL Kemenkes, IPWL Kememsos, Instansi Pemerintah dan Komponen Masyarakat Wilayah Bangka Menurut Pekerjaan, 2017-2020 <i>Drug Abusers of Pratama Clinic BNNK Bangka, IPWL of Ministry of Helath, IPWL of Ministry Social, Government Agencies and Community Components in Bangka by Profession, 2017-2020</i>	247
4.6.12	Penyalahguna Narkoba Klinik Pratama BNNK Bangka, IPWL Kemenkes, IPWL Kememsos, Instansi Pemerintah dan Komponen Masyarakat Wilayah Bangka Menurut Jenis Narkoba, 2017-2020 <i>Drug Abusers of Pratama Clinic BNNK Bangka, IPWL of Ministry of Helath, IPWL of Ministry Social, Government Agencies and Community Components in Bangka by Kind of Narcotics, 2017-2020</i> ...	248
4.6.13	Penyalahguna Narkoba Klinik Pratama BNNK Bangka, IPWL Kemenkes, IPWL Kememsos, Instansi Pemerintah dan Komponen Masyarakat Wilayah Bangka Menurut JWilayah Asal, 2020 <i>Drug Abusers of Pratama Clinic BNNK Bangka, IPWL of Ministry of Helath, IPWL of Ministry Social, Government Agencies and Community Components in Bangka by Region of Origin, 2017-2020</i>	249

5.	PERTANIAN, KEHUTANAN, PETERNAKAN, DAN PERIKANAN/ AGRICULTURE, FORESTRY, LIVESTOCK, AND FISHERY	
5.1	HORTIKULTURA HORTICULTURE	
5.1.1	Luas Panen Tanaman Sayuran Menurut Kecamatan dan Jenis Tanaman di Kabupaten Bangka (ha), 2019 dan 2020 <i>Harvested Area of Vegetables by Subdistrict and Kind of Plant in Bangka Regency (ha), 2019 and 2020</i>	264
5.1.2	Produksi Tanaman Sayuran Menurut Kecamatan dan Jenis Tanaman di Kabupaten Bangka (kuintal), 2019 dan 2020 <i>Production of Vegetables by Subdistrict and Kind of Plant in Bangka Regency (quintal), 2019 and 2020</i>	267
5.1.3	Luas Panen Tanaman Sayuran dan Buah-buahan Semusim Menurut Jenis Tanaman di Kabupaten Bangka (ha), 2017–2020 <i>Harvested Area of Seasonal Vegetables and Fruits by Kind of Plant in Bangka Regency (ha), 2017–2020</i>	270
5.1.4	Produksi Tanaman Sayuran dan Buah-buahan Semusim Menurut Jenis Tanaman (kuintal), 2017–2020 <i>Production of Seasonal Vegetables and Fruits by Kind of Plant in (quintal), 2017–2020</i>	271
5.1.5	Luas Panen Tanaman Biofarmaka Menurut Kecamatan dan Jenis Tanaman di Kabupaten Bangka (m ²), 2019 dan 2020 <i>Harvested Area of Medicinal Plants by Subdistrict and Kind of Plant in Bangka Rgency (m²), 2019 and 2020</i>	272
5.1.6	Produksi Tanaman Biofarmaka Menurut Kecamatan dan Jenis Tanaman di Kabupaten Bangka (kg), 2019 and 2020 <i>Production of Medicinal Plants by Subdistrict and Kind of Plant in Bangka Regency (kg), 2019 and 2020</i>	274
5.1.7	Luas Panen Tanaman Biofarmaka Menurut Jenis Tanaman di Kabupaten Bangka (m ²), 2017–2020 <i>Harvested Area of Medicinal Plants by Kind of Plant in Bangka Regency (m²), 2017–2020</i>	276
5.1.8	Produksi Tanaman Biofarmaka Menurut Jenis Tanaman di Kabupaten Bangka (kg), 2017–2020 <i>Production of Medicinal Plants by Kind of Plant in Bangka Regency</i>	

	Halaman Page
(kg),2017–2020.....	277
5.1.9 Produksi Buah-buahan Menurut Kecamatan dan Jenis Tanaman di Kabupaten Bangka (kuintal), 2019 and 2020 <i>Production of Fruits by Subdistrict and Kind of Plant in Bangka Regency (quintal), 2019 and 2020.....</i>	278
5.1.10 Produksi Buah-Buahan dan Sayuran Tahunan Menurut Jenis Tanaman di Kabupaten Bangka (kuintal), 2017–2020 <i>Production of Annual Fruits and Vegetables by Kind of Plant in Bangka Regency (quintal), 2017–2020.....</i>	281
5.2 PERKEBUNAN ESTATE CROPS	
5.2.1 Luas Areal Tanaman Perkebunan Menurut Kecamatan dan Jenis Tanaman (ha), 2019 dan 2020 <i>Planted Area of Estate Crops by Subdistrict and Type of Crops (ha), 2019 and 2020</i>	282
5.2.2 Produksi Perkebunan Menurut Kecamatan dan Jenis Tanaman (ton), 2019 dan 2020 <i>Production of Estate by Subdistrict and Type of Crops (ton), 2019 and 2020.....</i>	288
5.2.3 Luas Panen Perkebunan Menurut Kecamatan dan Jenis Tanaman (ton), 2019 dan 2020 <i>Harvested Area of Estate (ha) by Subdistrict and Type of Crops (ton), 2019 and 2020</i>	294
5.3 PADI DAN PALAWIJA PADDY AND PALAWIJA	
5.3.1 Luas Panen, Produktivitas, dan Produksi Padi Menurut Kecamatan, 2020 <i>Harvested Area, Productivity, and Production of Paddy by Subdistrict, 2020.....</i>	300
5.3.2 Luas Lahan Sawah dan Bukan Sawahi Menurut Kecamatan, 2020 <i>Wetland and Not Wetland Area by Subdistrict, 2020.....</i>	301
5.3.3 Luas Panen, Produktivitas, dan Produksi Padi Sawah Menurut	

	Halaman Page
Kecamatan, 2020 <i>Harvested Area, Productivity, and Production of Wetland Paddy by Subdistrict, 2020</i>	302
5.3.4 Luas Panen, Produktivitas, dan Produksi Padi Ladang Menurut Kecamatan, 2020 <i>Harvested Area, Productivity, and Production of Dryland Paddy by Subdistrict, 2020</i>	303
5.3.5 Luas Panen, Produktivitas, dan Produksi Ketela Pohon Menurut Kecamatan, 2020 <i>Harvested Area, Productivity, and Production of Cassava by Subdistrict, 2020</i>	304
5.3.6 Luas Panen, Produktivitas, dan Produksi Ubi Jalar Menurut Kecamatan, 2020 <i>Harvested Area, Productivity, and Production of Sweet Potatoes by Subdistrict, 2020</i>	305
5.3.7 Luas Panen, Produktivitas, dan Produksi Kacang Tanah Menurut Kecamatan, 2020 <i>Harvested Area, Productivity, and Production of Peanuts by Subdistrict, 2020</i>	306
5.3.8 Luas Panen, Produktivitas, dan Produksi Jagung Menurut Kecamatan, 2020 <i>Harvested Area, Productivity, and Production of Maize by Subdistrict, 2020</i>	307
5.3.9 Luas Panen, Produktivitas, dan Produksi Talas Menurut Kecamatan, 2020 <i>Harvested Area, Productivity, and Production of Taro by Subdistrict, 2020</i>	308
 5.4 KEHUTANAN FORESTRY	
5.4.1 Luas Kawasan Hutan dan Konservasi Perairan Menurut Kecamatan (ha), 2020 <i>Extent of Forest Area, Inland Water, Coastal, and Marine Ecosystem by Subdistrict, 2020</i>	309

**5.5 PETERNAKAN
LIVESTOCK**

5.5.1	Populasi Ternak Menurut Kecamatan dan Jenis Ternak (ekor), 2019 dan 2020 <i>Livestock Population by Subdistrict and Kind of Livestock (heads), 2019 and 2020</i>	310
5.5.2	Populasi Unggas Menurut Kecamatan dan Jenis Unggas (ekor), 2019 dan 2020 <i>Poultry Population by Subdistrict and Kind of Poultry (heads), 2019 and 2020</i>	312
5.5.3	Produksi Daging Ternak Menurut Kecamatan dan Jenis Ternak (ton), 2019 dan 2020 <i>Livestock Meat Production by Subdistrict and Kind of Livestock (ton), 2019 and 2020</i>	314
5.5.4	Produksi Daging Unggas Menurut Kecamatan dan Jenis Unggas (ton), 2019 dan 2020 <i>Poultry Meat Production by Subdistrict and Kind of Poultry (ton), 2019 and 2020</i>	316
5.5.5	Jumlah Pemotongan Ternak Menurut Jenis Ternak dan Kecamatan, 2019 dan 2020 <i>Number of Livestock Slaughtered by Kind of Livestock and Subdistrict, 2020</i>	318
5.5.6	Jumlah Pemotongan Unggas Menurut Jenis Unggas dan Kecamatan, 2019 dan 2020 <i>Number of Poultry Slaughtered by Kind of Poultry and Subdistrict, 2020</i>	321
5.5.7	Produksi Telur Unggas Kecamatan dan Menurut Jenis Unggas, 2019 dan 2020 <i>Poultys Egg Production by Subdistrict and Kind of Poultry (pcs), 2020.</i>	323
5.5.8	Pemasukan Keuangan Negara/Daerah Dari Sektor Retribusi Tempat Pemotongan Hewan Menurut Bulan, 2020 <i>Regional Income From Retribution at Animal Slaughtering Place by Month, 2020</i>	324

5.6 PERIKANAN

FISHERY

5.6.1	Produksi dan Nilai Produksi Perikanan Tangkap Menurut Kecamatan dan Jenis Penangkapan, 2020 <i>Production and Production Value of Fish Capture by Subdistrict and Type of Captures, 2020.....</i>	326
5.6.2	Jumlah Perahu/Kapal Penangkap Ikan di Laut Menurut Katgori Perahu/Kapal dan Kecamatan, 2020 <i>Number of Marine Fishing Boats by Size of Fishing Boats and Subdistrict, 2020.....</i>	328
5.6.3	Jumah Rumah Tangga Perikanan Budidaya dan Luas Area Budidaya Ikan Menurut Kecamatan, 2020 <i>Number of Aquaculture Household and Aquaculture Area by Subdistrict, 2020.....</i>	329
5.6.4	Jumlah Produksi dan Nilai Budidaya Ikan Menurut Kecamatan, 2020 <i>Production and Value of Fish Culture Production by Subdistrict, 2020..</i>	330
5.6.5	Jumlah Rumah Tangga Perikanan Tangkap, Budidaya dan Pengolahan Menurut Kecamatan, 2020 <i>Number of Household of Fisherman, Aquacultue and Procesing by Subdistrict, 2020.....</i>	331
5.6.6	Jumlah Nelayan Menurut Kecamatan, 2020 <i>Number of Fisherman by Subdistrict, 2020.....</i>	332

**6. INDUSTRI, PERTAMBANGAN, DAN ENERGI/
INDUSTRY, MINING, AND ENERGY**

6.1 ENERGI

ENERGY

6.1.1	Daya Terpasang, Produksi, dan Distribusi Listrik PT. PLN (Persero), 2020 <i>Installed Electricity Power, Production, and Distribution of PT. PLN (Persero) at PLN Branch, 2020.....</i>	341
6.1.2	Jumlah Tenaga Listrik yang Diproduksi dan Disalurkan oleh PLN Wilayah Kabupaten Bangka, 2020 <i>Number of Electricity Produced and Distributed by State Electrical Company (PLN) of Banfka Regency, 2020.....</i>	342

6.1.3	Jumlah Pelanggan dan Air yang Disalurkan Menurut Kecamatan, 2020 <i>Number of Customers and Distributed Water by Subdistrict, 2020</i>	343
6.1.4	Jumlah Pelanggan dan Air Minum Menurut Kategori Pelanggan dan Kecamatan, 2020 <i>Number of Customers of Water Supply by Customer Type and Subdistrict, 2020</i>	344
6.1.5	Jumlah Air Minum yang Disalurkan Menurut Bulan, 2020 <i>Amount of Distributed Drinking Water by Month, 2020</i>	346
6.2	INDUSTRI INDUSTRY	
6.2.1	Jumlah Unit Usaha, Tenaga Kerja, dan Investasi Industri Besar Menurut Kecamatan, 2020 <i>Number of Bussiness Unit, Worker, and Investment Large Industry by Subdistrict, 2020</i>	347
6.2.2	Jumlah Unit Usaha, Tenaga Kerja, dan Investasi Industri Besar Menurut Jenis Industri, 2020 <i>Number of Bussiness Unit, Worker, and Investment Large Industry by Kind of Industry, 2020</i>	348
6.2.3	Jumlah Unit Usaha, Tenaga Kerja, dan Investasi Industri Menengah Menurut Kecamatan, 2020 <i>Number of Bussiness Unit, Worker, and Investment Medium ndustry by Subdistrict, 2020</i>	349
6.2.4	Jumlah Unit Usaha, Tenaga Kerja, dan Investasi Industri Menengah Menurut Jenis Industri, 2020 <i>Number of Bussiness Unit, Worker, and Investment Medium Industry by Kind of Industry, 2020</i>	350
6.2.5	Jumlah Unit Usaha, Tenaga Kerja, dan Investasi Industri Kecil Menurut Kecamatan, 2020 <i>Number of Bussiness Unit, Worker, and Investment Small Industry by Subdistrict, 2020</i>	351
6.2.6	Jumlah Unit Usaha, Tenaga Kerja, dan Investasi Industri Kecil Menurut Jenis Industri, 2020 <i>Number of Bussiness Unit, Worker, and Investment Small Industry by</i>	

Kind of Industry, 2020..... 352

6.3 PERTAMBANGAN

MINING

6.3.1 Potensi Sumber Daya Mineral Non Logam dan Batuan (Ton) Menurut Kecamatan, 2019 dan 2020
Potential Non Metals and Mineral Resources and Rocks (Ton) by Subdistrict, 2019 and 2020 353

6.3.2 Jumlah Produksi Biji Timah (Ton Sn) Menurut Kecamatan, 2019 dan 2020
Number of Tin Ore (Ton Sn) Production by Subdistrict, 2019 and 2020.. 354

6.3.3 Jumlah Produksi Biji Timah (Ton Sn) Menurut Bulan, 2019 dan 2020
Number of Tin Ore (Ton Sn) Production by Month, 2019 and 2020..... 355

7. PARIWISATA

TOURISM

7.1 Jumlah Rumah Makan/Restoran Menurut Kecamatan, 2019 dan 2020
Number of Restaurants by Subdistrict, 2019 and 2020..... 363

7.2 Jumlah Pendapatan Sektor Pariwisata di Kabupaten Bangka, 2020
Total of Tourism Sector Income in Bangka Regency, 2020 364

7.3 Jumlah Orang Asing yang Berada di Wilayah Kabupaten Bangka Menurut Kebangsaan dan Jenis Kelamin, 2020
Number of Foreigners Residing in the Bangka Regency Area by Nationality and Gender, 2020..... 365

7.4 Jumlah Orang Asing yang Berada di Wilayah Kabupaten Bangka Menurut Kebangsaan dan Jenis Visa/Izin Tinggal, 2020
Number of Foreigners Residing in the Bangka Regency Area by Nationality and Type of Visa/Residence Permit, 2020..... 366

7.5 Alamat Perusahaan Pengguna Tenaga Kerja Asing (TKA) di Kabupaten Bangka Dalam Wilayah Kerja Imigrasi Pangkalpinang, 2020
Company Work Area of Foreign Worker User in Bangka Regency in the Work Area of Immitation Office of Pangkalpinang, 2020..... 368

7.6 Jumlah Orang Asing yang Berada di Wilayah Kabupaten Bangka Menurut Bulan, 2020

<i>Number of Foreigners Residing in the Bangka Regency by Month, 2020</i>	369
---	-----

**8. TRANSPORTASI DAN KOMUNIKASI/
TRANSPORTATION AND COMMUNICATION**

8.1 TRANSPORTASI

TRANSPORTATION

8.1.1 Panjang Jalan Menurut Tingkat Kewenangan Pemerintahan (km), 2018–2020 <i>Length of Roads by Level of Government Authority (km), 2018–2020</i>	377
8.1.2 Panjang Jalan Menurut Jenis Permukaan Jalan (km), 2018–2020 <i>Length of Roads by Type of Road Surface (km), 2018–2020</i>	378
8.1.3 Panjang Jalan Menurut Kondisi Jalan (km), 2018–2020 <i>Length of Roads by Condition of Roads (km), 2018–2020</i>	379
8.1.4 Panjang Jembatan Menurut Jenis Permukaan dan Kondisi (m), 2020 <i>Length of Bridge by Surface and Condition, 2020</i>	380
8.1.5 Jumlah Kendaraan Angkutan Darat yang Diuji/ KIR Ulang Menurut Jenis Kendaraan, 2020 <i>Number of Land Transportation Vehicle Repeated and New Tested by Type of Vehicle, 2020</i>	381
8.1.6 Jumlah Armada Perusahaan Angkutan Penumpang Menurut Nama dan Alamat, 2020 <i>Number of Fleet of Passenger Transportation State by Name and Address, 2020</i>	382
8.1.7 Jumlah Kendaraan Bermotor Menurut Kecamatan dan Jenis Kendaraan, 2020 <i>Number of Motor Vehicle by Subdistrict and Kind of Motor Vehicle, 2020</i>	383
8.1.8 Lalu Lintas Penerbangan di Banda Udara Depati Amir, 2020 <i>Air Traffic in Depati Amir Airport, 2020</i>	384

**8.2 KOMUNIKASI
COMMUNICATION**

8.2.1 Jumlah Kantor Pos Pembantu Menurut Kecamatan di Kabupaten	
---	--

	Bangka, 2018–2020 <i>Number of Post Offices Subsidiaries by Subdistrict in Bangka Regency, 2018–2020</i>	386
8.2.2	Jumlah Surat Biasa yang Dikirim/Diterima Melalui Kantor Pos, 2020 <i>Number of Common Letters Sent/Received Via Post Office, 2020.....</i>	387
8.2.3	Jumlah Pengirim/Penerimaan Pos Paket Melalui Kantor Pos, 2020 <i>Number of Packages Sent/Received Via Post Office, 2020</i>	388
8.2.4	Jumlah Pengirim/Penerimaan Wesel (Rupiah) Melalui Kantor Pos, 2020 <i>Number of Wesels (Rupiah) Sent/Received Via Post Office, 2020</i>	389
8.2.5	Jumlah Surat Kilat yang Dikirim/Diterima Melalui Kantor Pos, 2020 <i>Number of Express Letters Sent/Received Via Post Office, 2020.....</i>	390
9.	PERBANKAN, KOPERASI, DAN HARGA-HARGA/ BANKING, COOPERATIVE, AND PRICES	
9.1	KOPERASI COOPERATIVE	
9.1.1	Jumlah Koperasi Menurut Jenis Koperasi dan Kecamatan, 2020 <i>Number of Cooperative by Kind of Cooperative and Subdistrict, 2020 ..</i>	398
9.1.2	Jumlah Koperasi, KUD dan Anggota Menurut Jenisnya, 2020 <i>Number of Cooperative, KUD and Its Member by Type, 2020.....</i>	399
9.1.3	Jumlah Koperasi, KUD dan Anggota Menurut Kecamatan, 2020 <i>Number of Cooperative, KUD and Its Member by Subdistrict, 2020</i>	400
9.1.4	Jumlah Koperasi dan KUD Menurut Klasifikasinya, 2020 <i>Number of Cooperative and KUD by Classification, 2020</i>	401
9.1.5	Kegiatan Usaha Koperasi dan KUD di Kabupaten Bangka, 2020 <i>Cooperative Activity and KUD in Bangka Regency, 2020</i>	402
9.1.6	Pengakuan Koperasi Sekolah Menurut Kecamatan, 2020 <i>Recognition of School Cooperative by Subdistrict, 2020.....</i>	403
9.1.7	Jumlah Modal Sendiri, Modal Luar dan Sisa Hasil Usaha Koperasi (Rupiah) Menurut Kecamatan, 2020 <i>Numbr of Equity, Foreign Equity and Balance of The Cooperatice (Rupiahs) by Subdistrict, 2020.....</i>	404
9.1.8	Perkembangan Persetujuan Rencana dan Realisasi Penanaman	

	Modal Dalam Negeri Menurut Sektor, 2020 <i>Statistics Planning Approvals and Realization of Domestic Direct Investment by Sectors, 2020</i>	405
9.1.9	Perkembangan Persetujuan Rencana dan Realisasi Penanaman Modal Asing Menurut Sektor, 2020 <i>Statistics Planning Approvals and Realization of Foreign Direct Investment by Sectors, 2020</i>	406
9.1.10	Perkembangan Persetujuan Rencana dan Realisasi Penanaman Modal Dalam Negeri Menurut Kecamatan, 2020 <i>Statistics Planning Approvals and Realization of Domestic Direct Investment by Subdistrict, 2020</i>	407
9.1.11	Perkembangan Persetujuan Rencana dan Realisasi Penanaman Modal Asing Menurut Kecamatan, 2020 <i>Statistics Planning Approvals and Realization of Foreign Direct Investment by Subdistrict, 2020</i>	408
9.1.12	Realisasi Penanaman Modal Asing Menurut Negara, 2020 <i>Foreign Investment Projects by Nations, 2020</i>	409
9.2	PERBANKAN	
	BANK	
9.2.1	Jumlah Kantor Bank Pemerintah, Swasta dan Bank Perkreditan Rakyat di Provinsi Kepulauan Bangka Belitung, 2018-2020 <i>Number of Government, Private Banks and Rural Banks Officers of Kepulauan Bangka Belitung Province, 2018-2020</i>	410
9.2.2	Posisi Simpanan Masyarakat Rupiah dan Valuta Asing Bank Umum dan BPR di Kabupaten Bangka Menurut Bulan (Juta Rupiah), 2018-2020 <i>Outstanding of Private Deposit in Rupiah and Foreign Currency of Commercial and Rural Bank by Month of Bangka Regency (millior rupiahs), 2018-2020</i>	411
9.2.3	Posisi Simpanan Masyarakat Rupiah dan Valuta Asing Bank Umum dan BPR di Kabupaten Bangka (Juta Rupiah), 2018-2020 <i>Outstanding of Private Deposit in Rupiah and Foreign Currency of Commercial and Rural Bank in Bangka Regency (millior rupiahs), 2018-2020</i>	412

9.2.4	Posisi Pinjaman Rupiah dan Valuta Asing Bank Umum dan BPR Menurut Sektor Ekonomi di Kabupaten Bangka (Juta Rupiah), 2020 <i>Outstanding of Loans in Rupiah and Foreign Currency of Commercial and Rural Bank by Economic Sectors in Bangka Regency (millior rupiahs), 2018-2020.....</i>	412
9.2.5	Posisi Pinjaman Rupiah dan Valuta Asing yang Diberikan Bank Umum dan BPR Menurut Jenis Penggunaan di Kabupaten Bangka (Juta Rupiah), 2020 <i>Outstanding of Loans in Rupiah and Foreign Currency of Commercial and Rural Bank by Type of Loans in Bangka Regency (millior rupiahs), 2018-2020</i>	414
9.2.6	Jumlah Perkembangan Nilai Penerimaan Kredit Pelunasan dan Pelelangan Jaminan Kredit Setiap Bulan di PT Pegadaian Cabang Sungailiat, 2020 <i>Number of Cerdits and Public Sale by Month in Pawnshop Company of Sungailiat, 2020</i>	415
9.2.7	Jumlah Kredit, Pelunasan dan Lelang pada Kantor PT Pegadaian Cabang Sungailiat, 2020 <i>Number of Credit, Paid and Auction at Pawnshop Company of Sungailiat, 2020.....</i>	416
9.3	HARGA-HARGA	
	PRICES	
9.3.1	Rata-Rata Harga Beberapa Komoditi di Kabupaten Bangka, 2020 <i>Average of Commodity in Bangka Regency, 2020</i>	417
10.	PENGELUARAN PENDUDUK/POPULATION EXPENDITURE	
10.1	Rata-rata Pengeluaran per Kapita Sebulan Menurut Kelompok Komoditas (rupiah), 2019 dan 2020 <i>Monthly Average Expenditure per Capita by Commodity Group (rupiahs), 2019 and 2020.....</i>	428
10.2	Persentase Pengeluaran per Kapita Sebulan Menurut Kelompok Komoditas, 2019 dan 2020 <i>Percentage of Monthly Expenditure per Capita by Commodity Group ,</i>	

	Halaman Page
	2019 and 2020 429
10.3	Persentase Penduduk Menurut Golongan Pengeluaran Per Kapita Sebulan, 2020 <i>Percentage of Population by Per Capita Spending Group a Month, 2020</i> 430
10.4	Rata-Rata Pengeluaran Penduduk per Kapita Sebulan (Rupiah) Menurut Kelompok Barang dan Golongan Pengeluaran di Kabupaten Bangka, Maret 2020 <i>Average Monthly Expenditure per Capita by Goods Category and Expenditure Class in Bangka Regency, March 2020</i> 431
10.5	Rata-Rata Konsumsi Kalori per Kapita (KKal) Menurut Kelompok Pengeluaran Makanan di Kabupaten Bangka, Maret 2020 <i>Average per Capita Consumption of Calories (CCal) by Food Group in Bangka Regency, March 2020</i> 432
10.6	Rata-Rata Konsumsi Protein per Kapita Sehari (Gram) Menurut Kelompok Pengeluaran Makanan di Kabupaten Bangka, Maret 2020 <i>Average per Capita Consumption of Protein (Gram) by Food Group in Bangka Regency, March 2020</i> 433
11.	PERDAGANGAN/TRADE
11.1	Jumlah Sarana Perdagangan Menurut Jenisnya di Kabupaten Bangka, 2019 dan 2020 <i>Number of Trading Facilities by Type of Facility in Bangka Regency, 2019 and 2020</i> 442
11.2	Penerimaan dan Penyaluran Beras Perum Bulog Sub Divisi Regional Bangka Menurut Bulan (kg), 2020 <i>Incoming and Supply of Rice of Bulog Sub Division Regional Bangka by Month (kg), 2020</i> 443
11.3	Jumlah Usaha Mikro, Kecil, dan Menengah (UMKM), 2019 dan 2020 <i>Number of Micro, Small and Medium Enterprises (UMKM), 2019 and 2020</i> 444
12.	SISTEM NERACA REGIONAL/SYSTEM OF REGIONAL ACCOUNTS
12.1	Produk Domestik Regional Bruto Atas Dasar Harga Berlaku Menurut Lapangan Usaha (miliar rupiah), 2016–2020

	<i>Gross Regional Domestic Product at Current Market Prices by Industry (billion rupiahs), 2016–2020.....</i>	458
12.2	Produk Domestik Regional Bruto Atas Dasar Harga Konstan 2010 Menurut Lapangan Usaha (miliar rupiah), 2016–2020 <i>Gross Regional Domestic Product at 2010 Constant Market Prices by Industry (billion rupiahs), 2016–2020.....</i>	460
12.3	Distribusi Persentase Produk Domestik Regional Bruto Atas Dasar Harga Berlaku Menurut Lapangan Usaha (persen), 2016–2020 <i>Percentage Distribution of Gross Regional Domestic Product at Current Market Prices by Industry (percent), 2016–2020.....</i>	462
12.4	Laju Pertumbuhan Produk Domestik Regional Bruto Atas Dasar Harga Konstan 2010 Menurut Lapangan Usaha (persen), 2016–2020 <i>Growth Rate of Gross Regional Domestic Product at 2010 Constant Market Prices by Industry (percent), 2016–2020.....</i>	464
12.5	Produk Domestik Regional Bruto Atas Dasar Harga Berlaku Menurut Jenis Pengeluaran (juta rupiah), 2015-2019 <i>Gross Regional Domestic Product at Current Market Prices by Type of Expenditure (million rupiahs), 2015-2019.....</i>	466
12.6	Produk Domestik Regional Bruto Atas Dasar Harga Konstan 2010 Menurut Jenis Pengeluaran (juta rupiah), 2015-2019 <i>Gross Regional Domestic Product at 2010 Constant Market Prices by Type of Expenditure (million rupiahs), 2015-2019.....</i>	467
12.7	Distribusi Persentase Produk Domestik Regional Bruto Atas Dasar Harga Berlaku Menurut Pengeluaran (persen), 2015-2019 <i>Percentage Distribution of Gross Regional Domestic Product at Current Market Prices by Type of Expenditure (percent), 2015-2019.....</i>	468
12.8	Laju Pertumbuhan Produk Domestik Regional Bruto Atas Dasar Harga Konstan 2010 Menurut Pengeluaran (persen), 2015-2019 <i>Growth Rate of Gross Regional Domestic Product at 2010 Constant Market Prices by Type of Expenditure (percent), 2015-2019.....</i>	469
13.	PERBANDINGAN ANTAR KABUPATEN/ KOTA/ REGENCY/MUNICIPAL COMPARISON	
13.1	Jumlah Penduduk Menurut Kabupaten/Kota di Provinsi Kepulauan Bangka Belitung (jiwa), 2016–2020	

	Halaman Page
	<i>Population by Regency/Municipality in Kepulauan Bangka Belitung Province (people), 2016–2020</i> 477
13.2	Laju Pertumbuhan Produk Domestik Regional Bruto Atas Dasar Harga Konstan 2010 Menurut Kabupaten/Kota di Provinsi Kepulauan Bangka Belitung (persen), 2016–2020 <i>Rate of Growth of Gross Regional Domestic Products at Constant 2010 Prices by Regency/Municipality in Kepulauan Bangka Belitung Province (percent), 2016–2020</i> 478
13.3	Jumlah Penduduk Miskin Menurut Kabupaten/Kota di Provinsi Kepulauan Bangka Belitung (ribu), 2016–2020 <i>Number of Poor Population by Regency/Municipality in Kepulauan Bangka Belitung Province (thousand), 2016–2020</i> 479
13.4	Indeks Pembangunan Manusia Menurut Kabupaten/Kota di Provinsi Kepulauan Bangka Belitung, 2016–2020 <i>Human Development Index by Regency/Municipality in Kepulauan Bangka Belitung Province 2016–2020</i> 480
13.5	Rata-Rata Lama Sekolah (RLS) Menurut Kabupaten/Kota di Provinsi Kepulauan Bangka Belitung, 2016–2020 <i>Mean Years of School (MYS) by Regency/Municipality in Kepulauan Bangka Belitung Province 2016–2020</i> 481
13.6	Angka Harapan Hidup (AHH) Menurut Kabupaten/Kota di Provinsi Kepulauan Bangka Belitung, 2016–2020 <i>Life Expectancy by Regency/Municipality in Kepulauan Bangka Belitung Province 2016–2020</i> 482
13.7	Tingkat Partisipasi Angkatan Kerja Menurut Kabupaten/Kota di Provinsi Kepulauan Bangka Belitung, 2016–2020 <i>Labor Force Participation Rate by Regency/Municipality in Kepulauan Bangka Belitung Province 2016–2020</i> 483
13.8	Tingkat Pengangguran Terbuka (TPT) Menurut Kabupaten/Kota di Provinsi Kepulauan Bangka Belitung, 2016–2020 <i>Open Unemployment rate (OURs) by Regency/Municipality in Kepulauan Bangka Belitung Province 2016–2020</i> 484
13.9	PDRB Atas Dasar Harga Berlaku Menurut Kabupaten/Kota di Provinsi Kepulauan Bangka Belitung, 2016–2020 <i>GRDP at Current Market Prices by Regency/Municipality in Kepulauan Bangka Belitung Province 2016–2020</i> 485

13.10	PDRB Atas Dasar Harga Konstan 2010 Menurut Kabupaten/Kota di Provinsi Kepulauan Bangka Belitung, 2016–2020 <i>GRDP at Constant 2010 Prices by Regency/Municipality in Kepulauan Bangka Belitung Province 2016–2020</i>	486
13.11	Laju Pertumbuhan PDRB Atas Dasar Harga Konstan 2010 Menurut Kabupaten/Kota di Provinsi Kepulauan Bangka Belitung, 2016–2020 <i>Growth Rate of GRDP at Constant 2010 Prices by Regency/Municipality in Kepulauan Bangka Belitung Province 2016–2020.....</i>	487
13.12	Inflasi Bulanan di Provinsi Kepulauan Bangka Belitung, 2020 <i>Inflation by Month in Kepulauan Bangka Belitung Province, 2020</i>	488

DAFTAR GAMBAR/LIST OF FIGURES

Halaman
Page

Halaman
Page

1.1	Luas Daerah Menurut Kecamatan (%), 2020 <i>Areas of Subdistrict (%), 2020</i>	8
2.1	Jumlah Pegawai Negeri Sipil Menurut Tingkat Pendidikan dan Jenis Kelamin, 2020 <i>Number of Civil Servants by Educational Level and Sex, 2020</i>	26
3.1	Jumlah Penduduk Menurut Kecamatan, 2020 <i>Population by Subdistrict, 2020</i>	69
3.2	Piramida Penduduk Hasil Sensus Penduduk 2020 <i>Population Pyramid from Population Census 2020</i>	70
4.1	Jumlah Desa/Kelurahan yang Memilii Fasilitas Sekolah Menurut Kecamatan dan Tingkat Pendidikan, 2020 <i>Number of Villages Having Educational Facilities by Subdistrict and Educational Level, 2020</i>	126
5.1	Produksi Buah-Buahan dan Sayuran Tahunan Menurut Jenis Tanaman di Kabupaten Bangka (kuintal), 2020 <i>Production of Annual Fruits and Vegetables by Kind of Plant in Bangka Regency, 2020</i>	263
6.1	Jumlah Pelanggan PDAM yang Disalurkan Menurut Kecamatan, 2020 <i>Number of Customers was Distributed Water by Subdistrict, 2020</i>	340
7.1	Jumlah Rumah Makan/Restoran Menurut Kecamatan, 2019-2020 <i>Number of Restaurant by Subdistrict, 2019-2020</i>	362
8.1	Jumlah Kendaraan Mobil Penumpang, Bus dan Truk Akhir Tahun, 2020 <i>Number of Passenger Cars, Bus, and Trucks end of year, 2020</i>	376
9.1	Rata-Rata Harga Beberapa Komoditi di Kabupaten Bangka, 2020 <i>Average Price of Commodity in Bangka Regency, 2020</i>	397
10.1	Rata-Rata Konsumsi Kalori per Kapita (KKal) Menurut Kelompok Makanan di Kabupaten Bangka, 2020 <i>Average per Capita Consumption of Calories (CCal) by Food Group in Bangka Rgency, 2020</i>	427
11.1	Jumlah Sarana Perdagangan Menurut Jenisnya di Kabupaten Bangka, 2020 <i>Number of Trading Means by Kind of Means in Bangka Regency, 2020</i>	441

13.1	Jumlah Penduduk Miskin Menurut Kabupaten/Kota di Provinsi Kepulauan Bangka Belitung (ribu), 2016-2020, <i>Number of Poor People by Regency/Municipality in Kepulauan Bangka Belitung Province (thousand), 2016-2020</i>	476
------	--	-----

<https://bangkakab.bps.go.id>

PENJELASAN UMUM/EXPLANATORY NOTES

Tanda-tanda, satuan-satuan, dan lain-lainnya yang digunakan dalam publikasi ini adalah sebagai berikut:

Symbols, measurement units, and acronyms which are used in this publication, are as follows:

1. TANDA-TANDA/SYMBOLS

Data tidak tersedia/Data not available	: ...
Tidak ada atau nol /Null or zero	: -
Data dapat diabaikan/Data negligible	: 0
Tanda decimal/Decimal point	: ,
Data tidak dapat ditampilkan/Not applicable	: NA
Angka estimasi/Estimated figures	: e
Angka diperbaiki/Revised figures	: r
Angka sementara/Preliminary figures	: x
Angka sangat sementara/Very preliminary figures	: xx
Angka sangat sangat sementara/Very very preliminary figures	: xxx

2. SATUAN/UNITS

barel/barrel	: 158,99 liter/litres = 1/6,2898 m ³
hektar (ha)/hectare (ha)	: 10 000 m ²
kilometer (km)/kilometres (km)	: 1 000 meter/meters (m)
knot/knot	: 1,8523 km/jam (km/hour)
kuintal/quintal	: 100 kg
KWh	: 1 000 Watt hour
MWh	: 1 000 KWh
liter (untuk beras)/litre (for rice)	: 0,80 kg
MMSCF	: 1/35,3 m ³
metrik ton (m.ton)/metric ton (m. ton)	: 0,98421 long ton = 1 000 kg
ons/ounce	: 28,31 gram/grams
ton	: 1 000 kg

Satuan lain: buah, dus, butir, helai/lembar, kaleng, batang, pulsa, ton kilometer (ton-km), jam, menit, persen (%).

Other units: unit, pack, pieces, sheet, tin, pulse, ton-kilometres(ton-km), hour, minute, percent (%).

Perbedaan angka di belakang koma disebabkan oleh pembulatan angka.

The difference in decimal numbers is caused by rounding.

DAFTAR SINGKATAN/ LIST OF ABBREVIATIONS


SI	: Stasiun Iklim
SIMPK	: Stasiun Meteorologi Pertanian Khusus
t.t	: Tempat tidur
BCG	: Bacillus Calmette Guerin
DPT	: Difteri, Pertusis, Tetanus
TT	: Tetanus Toxoid
IOT	: Industri Obat Tradisional/ <i>Traditional Medicine Industry</i>
IKOT	: Industri Kecil Obat Tradisional/ <i>Traditional Medicine Small</i>
Alkes	: Alat kesehatan/ <i>Health Kits</i>
PKRT	: Perbekalan Kesehatan Rumah tangga/ <i>Household Health Logistics</i>
Kompl	: Komplemen/ <i>Complement</i>
IRTP	: Industri Pangan Produksi Rumah Tangga/ <i>Foods Home Industry</i>
PBF	: Pedagang Besar Farmasi/ <i>Pharmacy Whole-seller</i>
GFK	: Gudang Farmasi Kab/Kota/Regency/ <i>Municipality Pharmacy Warehouse</i>
RB	: Rumah Bersalin/ <i>Delivery House</i>
Pustu	: Puskesmas pembantu/ <i>Auxiliary Public Health Center</i>
BP	: Balai Pengobatan/ <i>Polyclinic</i>
TPS	: Tempat Pembuangan Sementara / <i>landfill</i>
Jamkesmas	: Jaminan kesehatan masyarakat miskin/ <i>Poor public health insurance</i>
PJKMU	: Program Jaminan Kesehatan Masyarakat Umum
SIUP	: Surat Ijin Usaha Perdagangan/ <i>Trading Permission Letter</i>
TDP	: Tanda Daftar Perusahaan/ <i>Company Registration Identity</i>
API	: Angka Pengenal Importir/ <i>Importer's Identity Number</i>

Statistik Kunci, 2018-2020 Key Statistics, 2018-2020

Rincian/Description (1)	Satuan/Unit (2)	2018 (5)	2019 (6)	2020 (7)
SOSIAL/SOCIAL				
Penduduk ¹ /Population ¹	ribu/thousand	330,3	337,3	326,27
Laju Pertumbuhan Penduduk ¹ /Population Growth ¹	%	2,00	...	60
Angka Kelahiran Total-AKT ¹ /Total Fertility Rate-TFR ¹	anak/child
Angka Kematian Bayi-AKB (per 1000 kelahiran hidup) ¹ Infant Mortality Rate-IMR (per 1000 life births) ¹	bayi infant
Angka Harapan Hidup ¹ -e _y /Life Expectancy Rate ¹	tahun/years	70,73	70,99	71,06
Angka Melek Huruf Usia 15+ /Literacy Rate Aged 15+	%	97,41	...	98,63
Tingkat Partisipasi Angkatan Kerja -TPAK ² Labour Force Participation Rate-LFPR ²	%	64,10	64,3	63,93
Tingkat Pengangguran Terbuka-TPT ² Unemployment Rate-UR ²	%	4,12	3,80	5,42
Penduduk Miskin ³ /Poor People ⁴	juta/million	0,018	0,016	0,015
Persentase Penduduk Miskin ⁴ Percentage of Poor People ⁴	%	5,47	4,92	4,51
Indeks Pembangunan Manusia-IPM ⁵ Human Development Index ⁵	—	71,80	72,39	72,40
EKONOMI/ECONOMIC				
Produk Domestik Regional Bruto (PDRB) Harga Berlaku ⁶ Gross Regional Domestic Bruto (GRDP) at Current Price ⁶	triliun rupiah trillion rupiahs	13,310	13,770	13,944
Laju Pertumbuhan Ekonomi ⁸ /Economic Growth ⁷	%	4,52	2,89	-0,73
PDB Per Kapita Harga Berlaku ^{6,8} Per Capita of GDP at Current Price ^{6,8}	ribu rupiah thousand rupiahs	40 257,9	40 891,4	42 738,6
Inflasi/Inflation (y-o-y)	%
Eksport/Export	miliar/billion US\$
Impor/Import	miliar/billion US\$
Wisatawan Asing/Foreign Tourists	juta/million
Uang Beredar Luas (M ₂) Broad Money	triliun rupiah trillion rupiahs
Posisi Cadangan Devisa/Reserve Asset Position	miliar/billion US\$
Realisasi Penanaman Modal Dalam Negeri-PMDN Realization of Domestic Investment	triliun rupiah trillion rupiahs
Realisasi Penanaman Modal Asing-PMA Realization of Foreign Investment	miliar/billion US\$
Suku Bunga Sertifikat Bank Indonesia (1 bulan) ¹⁰ Interest Rate of Bank Indonesia Certificate (1 month) ¹⁰	%
Kurs Tengah US\$/Middle Rates of US\$	rupiah/rupiahs
Indeks Harga Saham Gabungan (IHSG) Composite Stocks Price Index (CSPI)	—

- Catatan/Notes: ¹ Data 2006–2009: berdasarkan hasil SUPAS 2005; mulai 2010: Hasil proyeksi penduduk Indonesia 2010–2035 (pertengahan tahun/Juni)/*Data in 2006–2009: based on SUPAS 2005; since 2010: The result of Indonesia population projection 2010–2035 (mid year/June)*
- ² Kondisi Agustus/*Condition at August*
- ³ Menggunakan penimbang hasil proyeksi penduduk tahun 2010–2035/*Weighted by the 2010–2035 population projection*
- ⁴ Kondisi Maret/*Condition at March*
- ⁵ Sejak tahun 2010, IPM dihitung dengan metode baru. Komponen IPM metode baru adalah angka harapan hidup saat lahir, harapan lama sekolah, rata-rata lama sekolah, dan pengeluaran per kapita/*Since 2010, HDI was calculated using new method. New HDI component are life expectancy at birth, expected years of schooling, means years of schooling, and expenditure per capita*
- ⁶ Mulai tahun 2010 mengadopsi *System of National Account 2008 (SNA 2008)*/*Since 2010 is in line with System of National Account 2008 (SNA 2008)*
- ⁷ Sebelum 2011 menggunakan tahun dasar 2000 (2000=100), mulai 2011 menggunakan tahun dasar 2010 (2010=100)/*Before 2011 using 2000 base year (2000=100), since 2011 using 2010 base year (2010=100)*
- ⁸ Mulai 2010 proyeksi penduduk berdasarkan hasil SP2010/*Since 2010 population projection based on SP2010*
- ⁹ IHK 82 kota (2012 = 100)/*CPI 82 cities (2012 = 100)*
- ¹⁰ Mulai 2010: menggunakan SBI 9 bulan/*Since 2010: using SBI 9 month*

Luas Wilayah (km²)
Area (sq.km)



Sumber/Source: Bappeda Kab.Bangka



Rata-Rata Suhu
Average of Temperature

26,30°C



Rata-Rata Kelembapan
Average of Humidity

88,95%



Rata-Rata Kecepatan Angin
Average of Wind Velocity

1,99 m/det



Rata-Rata Tekanan Udara
Average of Atmospheric Pressure

1004,9 mb

PENJELASAN TEKNIS

1. Secara astronomis, Kabupaten Bangka terletak pada 105' sampai 106' Bujur Timur dan 1' sampai 2' Lintang Selatan.
2. Berdasarkan posisi geografisnya, Bangka memiliki batas-batas: Utara - Selat Karimata; Selatan - Kota Pangkalpinang dan Kabupaten Bangka Tengah; Barat- Kabupaten Bangka Barat; Timur - Selat Karimata.
3. Berdasarkan letak geografisnya, Bangka berada dekat dengan Pulau Sumatera.

TECHINCAL NOTES

1. *Astronomically, Bangka Regency is located on 105' to 106' East Longitude and 1' to 2' South Longitude.*
2. *In terms of Geographic position, Bangka has boundaries as follow: North - Karimata Strait; South - Pangkalpinang City and Bangka Tengah Regency; West - Bangka Barat Regency; East - Karimata Strait.*
3. *In terms of geographic location, Bangka nearwith Sumatera Island.*

ULASAN**DESCRTIPTION****1.1 Letak Geografi dan Luas Wilayah**

Wilayah Kabupaten Bangka terletak di Pulau Bangka dengan luas kurang lebih 316.779 Ha atau 3.167,79 Km². Dengan luas daratan tanpa pulau kecil dan Kepulauan Tujuh 2.950,68 Km² atau 295.068 Ha

Secara administratif wilayah Kabupaten Bangka berbatasan langsung dengan daratan wilayah kabupaten/kota lainnya di Provinsi Kepulauan Bangka Belitung, yaitu dengan wilayah Kota Pangkalpinang, Kabupaten Bangka Tengah dan Kabupaten Bangka Barat.

1.2 Keadaan Alam**1.2.1 Keadaan Iklim**

Kabupaten Bangka beriklim Tropis Type A dengan Jumlah curah hujan 2.696,9 tahun 2020, dengan Jumlah hari hujan 253 hari.

Suhu udara rata-rata daerah Kabupaten Bangka pada tahun 2020 berdasarkan data dari Stasiun Meteorologi Pangkalpinang 27,1 °C bervariasi diantara 21,20°C pada bulan Desember hingga 34,20°C, paling tinggi suhu udara maksimum adalah 34,20°C pada bulan Oktober. Sedangkan kelembaban udara rata-rata bervariasi antara 37% pada bulan

1.1 Geographical Location and Area

Bangka Regency located in Bangka Island with area amount to 316,779 Ha or 3,167.79 Km². And Area without small island and Tujuh Archipelago of about 2,950.68 Km² or 295,068 Ha.

Administratively, Bangka Regency region directly adjacent to the others mainland other Regency/City in the Bangka Belitung Islands Province, that is by region Pangkalpinang City, Central Bangka Regency and West Bangka Regency

1.2 Nature Features**1.2.1 Climate**

Bangka Regency has Tropical climates Type A with toral rainfall 2,696.9 mm in 2020, and rainy day was 253 days.

The average temperature of Bangka Regency in 2020 based on data from the Meteorology Station Pangkalpinang show variation between 27.1^o Celsius to 34.2^o Celsius, the highest temperature is 34.2^o Celsius on October. While the average humidity varies between 37

Juni hingga 99% pada tahun 2020 dengan rata-rata 83%, kelembaban udara maksimum mencapai 99% pada bulan Januari, April Mei dan November.

Sementara intensitas rata-rata penyinaran matahari sebesar 47,4% dan rata-rata lama penyinarannya sampai dengan 4,68 jam per hari pada tahun 2020. Tekanan udara rata-rata pada tahun 2020 berkisar antara 1.000,5 mb hingga 1.014,8 mb dengan tekanan udara rata-rata sebesar 1.005,6 mb. Kecepatan angin bervariasi antara 0 hingga 12,35 dengan kecepatan rata-rata 2,5.

1.2.2 Keadaan Tanah

Tanah di daerah Kabupaten Bangka mempunyai PH di bawah 5, didalamnya mengandung mineral biji timah dan bahan galian lainnya seperti: Pasir Kwarsa, Kaolin, Batu Gunung dan lain-lain. Bentuk dan keadaan tanahnya adalah sebagai berikut:

- 4% berbukit seperti Gunung Maras lebih kurang 699 meter, Bukit Pelawan, Bukit Rebo dan lain-lain. Jenis tanah perbukitan tersebut
- adalah Komplek Podsolik Coklat Kekuning-kuningan dan Litosol berasal dari Batu Plutonik Masam.

on June to 99 percent in 2020, with average 83 percent the maximum humidity was reach 99 percent on January, April, Mei and November.

While the intensity of solar irradiation average 47.4 percent and the daily average duration of sunshine about 4.68 hours in one day on 2020. The average air pressure in 2020 reaches between 1,000.5 mb to 1014.8 mb with an average air pressure of 1,005.6 mb. The wind speed varies between 0 to 12.35 with the average speed of 2.5.

1.2.2 Land/Soil

Land in the area of Bangka Regency has pH Under 5, contains tin ore mineral and other minerals inside, such as: Sand Quartz, Kaolin, Stone Mountain and others. The shape and condition of the soil are as follows:

- *4% hills like Maras Mount approximately 699 meters, Pelawan Hill, Rebo Hill and others. The soil type of hilly soil is are a complex of yellowish*
- *brown podzolic and litosol derived from sour plutonic stone.*

ULASAN

- 51% berombak dan bergelombang, tanahnya berjenis Asosiasi Podsolik Coklat Kekuning-kuningan dengan bahan induk Komplek Batu pasir Kwarsit dan Batuan Plutonik Masam.
- 20% lembah/datar sampai berombak, jenis tanahnya asosiasi Podsolik berasal dari Komplek Batu Pasir dan Kwarsit.
- 25% rawa dan bencah/datar dengan jenis tanahnya Asosiasi Alluvial Hedromotif dan Glei Humus serta Regosol Kelabu Muda berasal dari endapan pasir dan tanah liat.

1.2.3 Hidrologi

Pada umumnya sungai-sungai di daerah Kabupaten Bangka berhulu di daerah perbukitan dan pegunungan yang berada di bagian tengah Pulau Bangka dan bermuara di pantai laut. Sungai-sungai yang terdapat di daerah Kabupaten Bangka antara lain adalah: Sungai Baturusa, Sungai Layang dan lain-lain.

Sungai-sungai tersebut berfungsi sebagai sarana transportasi dan belum bermanfaat untuk pertanian dan perikanan karena para nelayan lebih cenderung mencari ikan ke

DESCRPTION

- *51% curly and wavy, the soil type is association of yellowish brown podzolic complex with Sandstone quartzite core material and sour plutonic rocks.*
- *20% of the valley/flat to choppy, the soil type is association of podzolic soil derived from the complex Stone sand and quartzite.*
- *25% swamp and muddy/flat with soil type are association of Alluvial Hedromotif and Glei Humus and Young Grey Regosol derived from sand and clay sediments.*

1.2.3 Hydrology

Generally, the rivers in the Bangka Regency area originate in the hills and mountains that are in the middle of the Bangka island and disemboque into the sea coast. The rivers in the region Bangka Regency include: Baturusa River, Layang River and others.

The rivers usually used as transportation tools and not useful for agriculture and fisheries because the fisherman prefer to find the fish to the sea.

laut.

Pada dasarnya di Daerah Kabupaten Bangka tidak ada danau alam, hanya ada bekas penambangan bijih timah yang luas dan hingga menjadikannya seperti danau buatan yang disebut kolong.

1.2.4 Flora

Tumbuhan hutan terdapat bermacam-macam kayu seperti: Kayu Ramin, Meranti, Kapuk, Jelutung, Pulai, Gelam, Bitanggor, Meranti Rawa, Cempedak Air, Mahang, Bakau dan lain-lain sebagainya.

1.2.5 Fauna

Di kawasan hutan terdapat binatang liar seperti: Rusa, Beruk, Monyet, Lutung, Babi, Tringgiling, Pelanduk, Musang, Murai, Tekukur, Pipit, Kalong, Elang, Ayam Hutan, tetapi tidak terdapat binatang buas seperti Gajah, Harimau dan lain-lain sebagainya

Basically in Bangka Regency there is no natural lakes, there's only ex tin ore mining and make it looks like an artificial lake called the hole.

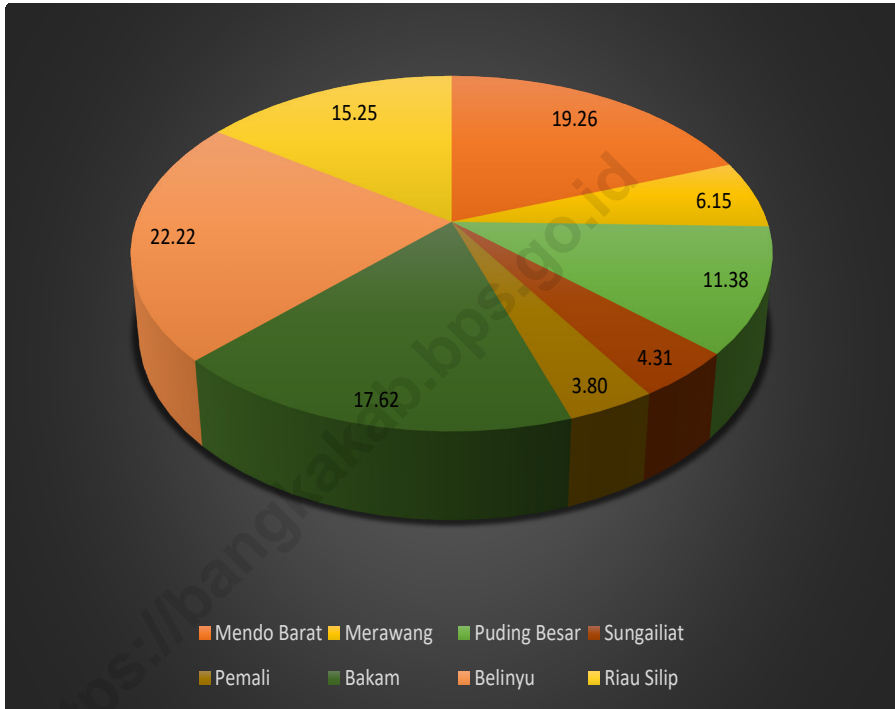
1.2.4 Flora

There are many kind of woods as forest plants such as: Ramin Wood, Meranti, Kapok, jelutung, Pulai, Gelam, Bitanggor, Meranti Swamp, Cempedak Air, Mahang, Bakau and others.

1.2.5 Fauna

There are wild animals in the forest such as: Deer, Beruk, Monkey, Pig, Tringgiling, Napuh, Weasel, Murai, Turtledoves, Pipit, Bats, Eagle, Chicken Forest, but there are no wild animals such as elephants, tigers and so on.

Gambar 1.1 Luas Daerah menurut Kecamatan (%), 2020
Figures 1.1 Area of Subdistrict (%), 2020



Sumber/Source: Badan Perencanaan Pembangunan Daerah Kabupaten Bangka/Regional Development Planning Board of Bangka Regency

1.1 KEADAAN GEOGRAFI GEOGRAPHY CONDITION

Tabel 1.1.1 **Luas Daerah dan Jumlah Pulau Menurut Kecamatan, 2020**
Table *Total Area and Number of Islands by Subdistrict, 2020*

Kecamatan <i>Subdistrict</i>	Ibukota Kecamatan <i>Capital of Subdistrict</i>	Luas <i>Total Area</i> (km ² /sq.km)	Persentase terhadap <i>Luas Provinsi</i> <i>Percentage to</i> <i>Subdistrict's Area</i>
(1)	(2)	(3)	(4)
Mendo Barat	Petaling Banjar	648,78	19,26
Merawang	Batu Rusa	207,27	6,15
Puding Besar	Puding Besar	383,29	11,38
Sungailiat	Sri Menanti	145,29	4,31
Pemali	Air Duren	127,88	3,80
Bakam	Bakam	593,52	17,62
Belinyu	Kuto Panji	748,21	22,22
Riau Silip	Riau	513,55	15,25
Bangka		3 367,79	100

Lanjutan Tabel/*Continued Table 1.1.1*

Kecamatan Subdistrict	Jumlah Pulau Number of Islands	Tinggi Wilayah (mdpl) Altitude (m a.s.l)	Jarak ke Ibukota Distance to the Capital
(1)	(5)	(6)	(7)
Mendo Barat	8	50	35,9
Merawang	1	48	18,7
Puding Besar	-	40	41,4
Sungailiat	5	55	2,5
Pemali	-	47	12,7
Bakam	-	31	36,9
Belinyu	39	21	52,2
Riau Silip	12	12	41
Bangka	65	304	

Sumber/*Source*: Badan Perencanaan Pembangunan Daerah Kabupaten Bangka/*Regional Development Planning Board of Bangka Regency*

1.2 KEADAAN IKLIM CLIMATE CONDITION

Tabel 1.2.1 Pengamatan Unsur Iklim menurut bulan di Stasiun Pengamatan Badan Meteorologi Klimatologi dan Geofisika (BMKG) Pangkalpinang, 2020
Observation of Climate Elements by Month at the Meteorology, Climatology and Geophysics Agen Station, 2020

Bulan Month	Suhu/Temperature (°C)			Kelembaban/Humidity (%)		
	Minimum	Rata-rata Average	Maksimum Maximum	Minimum	Rata-rata Average	Maksimum Maximum
(1)	(2)	(3)	(4)	(5)	(6)	(7)
Januari/January	23,60	27,00	33,20	62,00	86,02	99,00
Februari/February	23,10	27,09	33,60	54,00	85,63	98,00
Maret/March	22,50	27,30	33,60	54,00	85,35	97,00
April/April	23,00	27,06	33,20	58,00	86,97	99,00
Mei/May	23,00	27,81	33,20	60,00	86,08	99,00
Juni/June	22,20	27,36	33,00	37,00	85,35	98,00
Juli/July	22,20	26,90	32,60	60,00	84,86	98,00
Agustus/August	23,10	27,74	33,20	51,00	81,26	96,00
September/September	22,20	27,27	33,60	57,00	83,69	97,00
Oktober/October	21,80	27,09	34,20	52,00	84,76	98,00
November/November	22,70	26,92	33,40	56,00	86,26	99,00
Desember/December	21,20	26,30	32,80	61,00	88,95	98,00

Lanjutan Tabel/*Continued Table 1.2.1*

Bulan Month	Kecepatan Angin (m/det) Wind Velocity (m/sec)			Tekanan Udara/Atmospheric Pressure (mb)		
	Minimum	Rata-rata Average	Maksimum Maximum	Minimum	Rata-rata Average	Maksimum Maximum
(1)	(8)	(9)	(10)	(11)	(12)	(13)
Januari/January	0,00	3,33	12,35	1 001,90	1 006,17	1 010,40
Februari/February	0,00	2,63	9,26	1 002,30	1 006,87	1 010,20
Maret/March	0,00	2,29	8,23	1 001,80	1 006,03	1 010,00
April/April	0,00	1,77	8,23	1 001,80	1 005,97	1 009,50
Mei/May	0,00	2,20	7,72	1 000,50	1 005,16	1 009,40
Juni/June	0,00	2,76	7,72	1 001,10	1 005,50	1 014,80
Juli/July	0,00	2,85	9,77	1 001,70	1 005,04	1 010,00
Agustus/August	0,00	3,35	9,77	1 001,50	1 005,30	1 008,50
September/September	0,00	2,86	9,26	1 001,20	1 005,61	1 009,60
Oktober/October	0,00	2,25	9,77	1 000,60	1 005,04	1 009,00
November/November	0,00	1,97	6,69	1 001,30	1 005,40	1 009,60
Desember/December	0,00	1,99	7,72	1 001,00	1 004,90	1 008,20

Lanjutan Tabel/*Continued Table 1.2.1*

Bulan Month	Jumlah Curah Hujan Number of Precipitation (mm)	Jumlah Hari Hujan (hari) Number of Rainy Days (day)	Rata-rata Harian Penyinaran Matahari (jam)/ Daily average Duration of Sunshine (hour)
(1)	(14)	(15)	(16)
Januari/ <i>January</i>	180,30	23	4,92
Februari/ <i>February</i>	137,10	22	3,62
Maret/ <i>March</i>	175,70	15	5,76
April/ <i>April</i>	292,30	22	4,94
Mei/ <i>May</i>	413,10	25	5,60
Juni/ <i>June</i>	259,30	22	5,26
Juli/ <i>July</i>	188,50	18	5,06
Agustus/ <i>August</i>	49,90	16	6,40
September/ <i>September</i>	168,00	18	4,64
Oktober/ <i>October</i>	353,00	21	3,74
November/ <i>November</i>	161,20	24	4,27
Desember/ <i>December</i>	318,50	27	2,00

1.3 LAINNYA
OTHERS

Tabel 1.3.1 Jarak Antar Kota di Pulau Bangka (km), 2020
Table 1.3.1 Distance Between Selected Cities in Bangka Island (km), 2020

	Muntok	Jebus	Belinyu	Sungailiat	Baturusa	Pangkalpinang	Sungaiselan	Koba	Payung	Toboali	Kelapa	Tempilang	Sp. Tempilang	Parit 3 Jebus	Mayang
Muntok		64	118	104(4)	139	138	176	196	234	264	74	108	77	78	23
Jebus	64		45	110	109	108	145	166	284	233	48	79	48	14	42
Belinyu	118	45		54	75	87(9)	125(9)	145(9)	165	212(9)	44(2)	72(9)	41	102	96
Sungailiat	104(4)	110	54		21	33	70	90	111	158	66	72(4)	60(4)	124	118
Baturusa	139	109	75	21		12	50	70	90(7)	137	65(11)	71(11)	153(11)	123(11)	117
Pangkalpinang	138	108	87(9)	33	12		38	58	78(7)	125(8)	164	70(10)	60	122	116
Sungaiselan	176	145	125(9)	70	50	38		36(3)	63	124(5)	102	107	97	145	153
Koba	196	166	145(9)	90	70	58	36(3)		38	67	122	127	118	180	173
Payung	234	284	165	111	90(7)	78(7)	63	38		80(5)	142(7)	148(7)	138	200	194
Toboali	264	233	212(9)	158	137	125(8)	124(5)	67	80(5)		189	195	135	247	141
Kelapa	74	48	44(2)	66	65(11)	164	102	122	142(7)	189		34	3	58	52
Tempilang	108	79	72(9)	72(4)	71(11)	70(10)	107	127	148(7)	195	34		31	92	86
Sp. Tempilang	77	48	41	60(4)	153(11)	60	97	118	138	135	3	31		61	55
Parit 3 Jebus	78	14	102	124	123(11)	122	145	180	200	247	58	92	61		56
Mayang	23	42	96	118	117	116	153	173	194	141	52	86	55	56	

Sumber: Dinas Perhubungan Provinsi Kepulauan Bangka Belitung
Source: Transportation Services of Kepulauan Bangka Belitung Province

Catatan/Note :

- 1) Lewat/Over Teluk Kelabat (Kec. Jebus)
- 2) Lewat/Over Lumut (Kec. Belinyu)
- 3) Lewat/Over Puput (Kec. Sungai Selan)
- 4) Lewat/Over Sempang (Kec. Merawang)
- 5) Lewat/Over Bedengung (Kec. Payung)
- 6) Lewat/Over Mayang (Kec. Muntok)
- 7) Lewat/Over Pangkal Buluh (Kec. Payung)
- 8) Lewat/Over Koba (Kec. Koba)
- 9) Lewat/Over Sungailiat (Kec. Sungailiat)
- 10) Lewat/Over Saing (Kec. Merawang)
- 11) Lewat/Over Petaling (Kec. Mendo Barat)

Tabel 1.3.2 Nama-Nama Sungai yang Ada Menurut Kecamatan, 2020
Table *Name of Existing Rivers by Subdistrict, 2020*

Kecamatan Subdistrict	Nama Sungai/Kolong Name of Rivers/Pit	Panjang (m) Long (m)	Fungsi Function
(1)	(2)	(3)	(4)
Sungailiat	Kolong PL Stasiun XII Tung Hin	-	Air Bersih
	Kolong Ex PAM Timah Kudai	-	Air Bersih
	Sungai Jeliti	3 000	Transp., Nelayam
	Saluran Primer Pepabri-Tambang 23 Pelabuhan Perikanan	5 850	Transp. Nelayan
	Saluran Primer A. Yani - Pesona Bangka - Parit Padang -Tunghin	4 530	Aliran Sungai
	Saluran Primer Madrasah Tsanawiyah - pasar Impres - Pelabuhan Perikanan	3 520	Aliran Sungai
	Saluran Primer A.Yani - Sudirman (Polres)	2 021	Aliran Sungai
	Drainase Sungai	-	-
Merawang	Kolong PDAM Merawang	-	Air Bersih
	Sungai Batu Rusa	31 250	Irigasi

Lanjutan Tabel/*Continued Table 1.3.2*

Kecamatan Subdistrict	Nama Sungai/Kolong Name of Rivers/Pit	Panjang (m) Long (m)	Fungsi Function
(1)	(2)	(3)	(4)
Mendo Barat	S. Mendo	28 500	Irigasi dan Transp. Nelayan
	S. Air Pandan	20 000	Irigasi dan Transp. Nelayan
	S. Rukam	20 000	Irigasi
	S. Sembilang	2 000	Irigasi
	S. Penagan	2 500	Irigasi dan Transp. Nelayan
	S. Penjirang	5 000	Irigasi
	S. Kelabingil	3 000	Irigasi
	S. Air Baku SPAM IKK Desa Mendo	-	Air Bersih
	Belinyu	Kolong PDAM Belinyu	-
S. Panji Belinyu		10 000	Irigasi
S. Pasir		5 000	Air Bersih
S. Pejem		4 500	Drainase
S. Tengkalak		2 000	Drainase
S. Bayat		9 000	Transp. Nelayan
S. Jelutung		12 000	Transp. Nelayan
S. Belinyu		6 000	Drainase
S. Berok		6 000	Drainase
S. Romodong		3 000	Drainase
S. Kerang		8 000	Transp. Nelayan
S. Bubus		4 000	Transp. Nelayan
S. Sembuang		5 000	Transp. Nelayan
S. Sekak	5 000	Transp. Nelayan	
	Drainase Sungai Gruduk - Sungai Kusam	2 500	Aliran Sungai

Lanjutan Tabel/*Continued Table 1.3.2*

Kecamatan Subdistrict	Nama Sungai/Kolong Name of Rivers/Pit	Panjang (m) Long (m)	Fungsi Function
(1)	(2)	(3)	(4)
Puding Besar	Sungai Perai	10 000	Irigasi dan Transp. Nelayan
	Sungai Kotawaringin	20 000	Irigasi dan Transp. Nelayan
	Sungai Kayu Besi	500	Irigasi, Perkebunan, Pertanian
	Sungai Jeruk	15 000	Irigasi
	Sungai Lubang	6 000	Irigasi
Pemali	Kolong Air Simpur Pemali	-	Air Bersih
	DAM I Pemali	-	Air Bersih
Riau Silip	S. Tengkalak Riau Silip	50 000	Transp. Nelayan
	S. Bedukang	9 000	Transp. Nelayan
	S. Deniang Laut	1 300	Transp. Nelayan
	S. Mapur	21 250	Transp. Nelayan
	S. Semubur	3 000	Irigasi
	S. Perimping	2 750	Transp. Nelayan
Bakam	Sumber Air Baku SPAM IKK Desa Bakam	-	Air Bersih
	Sungai Telang	5 000	Irigasi
	Sungai Mabat	15 000	Irigasi
	Sungai Layang	32 500	-

Sumber: Badan Perencanaan Pembangunan Daerah Kabupaten Bangka

Source: Regional Development Planning Board of Bangka Regency

Tabel 1.3.3 Jumlah Sertifikat Tanah yang Diterbitkan di Kabupaten Bangka, 2020
Table 1.3.3 **Number of Land Certificates Issued in Bangka Regency, 2020**

Jenis Kegiatan <i>Type of Activity</i>	Jenis Hak <i>Type of Rights</i>		Jumlah Bidang <i>Number of Fields</i>	Luas (ha) <i>Broad (ha)</i>
	Asal <i>Origin</i>	Baru <i>New</i>		
(1)	(2)	(3)	(4)	(5)
PENDAFTARAN I/ REGISTRATION I				
1. Rutin/ <i>Routine</i>	-	-	704	786,1594
2. P3HT	-	-	-	-
3. IN/REG	-	-	-	-
4. Prona	-	-	-	-
5. Proda	-	-	-	-
6. Wakaf/ <i>Benefaction</i>	-	-	3	3,1591
7. Trans	-	-	-	-
8. Program Retribusi Tanah Pertnaian	-	-	-	-
- Nelayan	-	-	-	-
-MBR	-	-	-	-
-UMK	-	-	1 750	1 731,81

Lanjutan Tabel/*Continued Table* 1.3.3

Jenis Kegiatan <i>Type of Activity</i>	Jenis Hak <i>Type of Rights</i>		Jumlah Bidang <i>Number of Fields</i>	Luas (ha) <i>Broad (ha)</i>
	Asal <i>Origin</i>	Baru <i>New</i>		
(1)	(2)	(3)	(4)	(5)
PENDAFTARAN I/ REGISTRATION I				
1. PTSL	-	-	4 000	481,432
2. Penurunan Hak	-	-	10	2,6701
3. Pemecahan Sempurna	-	-	1 102	47,7801
4. Pemisahan	-	-	64	24,5204
5. Penggabungan	-	-	2	0,3763
6. Peningkatan Berdasarkan Kep. Menag	-	-	-	-
7. Penggantian Sertifikat	-	-	-	-
a. Kep.Menag No.10 Tahun 1993	-	-	-	-
b.Karena Hilang	-	-	5	1,2368
Jumlah/Total				3 079,1442

Sumber: Badan Pertanahan Kabupaten Bangka

Source: *Land Agency of Bangka Regency*

Tabel 1.3.4 Jumlah Bangunan yang Mengusulkan Memiliki Izin Mendirikan Bangunan Menurut Kecamatan, 2020
Number of Building That Request Having Permit by Subdistrict, 2020

Kecamatan Subdistrict	Jumlah Total
(1)	(2)
Mendo Barat	21
Merawang	15
Puding Besar	2
Sungailiat	124
Pemali	33
Bakam	4
Belinyu	14
Riau Silip	12
Jumlah/ Total	225

Sumber/ Source : Dinas Penanaman Modal, Pelayanan Perizinan Terpadu Satu Pintu, Koperasi, Usaha Kecil dan Menengah Kabupaten Bangka/ Department of Investment, One Door Integrated Permission Service, Cooperative, Small and Medium Business of Bangka Regency

Jumlah Desa/Kelurahan, 2020

Number of Villages, 2020

8

Kecamatan
Subdistrict

81

Desa/
Kelurahan
Villages

Sumber/Source: Dinas Pemdes Kab.Bangka



Jumlah Anggota POLRI, 2020

Number of Police, 2020



Laki-Laki
Assessment

434



Perempuan
Realization

27

Sumber/Source: Kepolisian Resort Bangka

Pajak Bumi Bangunan, 2020

Land and Housing Tax, 2020


Ketetapan/*Assessment*

Rp 8 677 628 537

Realisasi/*Realization*

Rp 7 292 954 644

Sumber/Source: BPKAD Kab.Bangka



PENJELASAN TEKNIS

1. Anggota Dewan Perwakilan Rakyat Daerah (DPRD) dipilih melalui pemilihan umum (pemilu) dan dilantik dalam masa jabatan lima tahun.
2. Susunan pemerintahan Kabupaten Bangka periode 2014–2019 terdiri dari bupati, wakil bupati, dinas, lembaga teknis daerah dan Lembaga Pemerintahan Non Kementerian (LPNK).
3. Setingkat Menteri terdiri dari Kejaksaan Agung, Tentara Nasional Indonesia, dan Kepolisian Negara Republik Indonesia
4. Lembaga Pemerintah Non Kementerian terdiri dari Badan Koordinasi Penanaman Modal, Badan Nasional Penanggulangan Bencana, Badan Nasional Penanggulangan Terorisme, Badan Pengawasan Obat dan Makanan, Badan Pusat Statistik.
5. Laporan Keuangan Pemerintah Pusat (disingkat LKPP) adalah laporan pertanggung-jawaban pelaksanaan Anggaran Pendapatan dan Belanja Negara yang terdiri dari Laporan realisasi anggaran, Neraca, Laporan arus kas dan Catatan atas laporan keuangan yang disusun sesuai dengan Standar Akuntansi Pemerintah.

TECHNICAL NOTES

1. *Regional House of Representatives (DPRD) members are elected through a general election and appointed for a five-years membership.*
2. *The government structure of the Bangka Regency period 2014–2019 consists of regent, vice regent, service, local technical institutions, and non-ministerial institutions.*
3. *Ministerial Level Officials consist of, Attorney General, Indonesian National Defense Force, and Indonesian National Police.*
4. *Non Ministerial Institutions consist of, Investment Coordinating Board, National Agency for Disaster Management, National Counter Terrorism Agency, National Agency of Drugs and Foods Control, BPS-Statistics Indonesia.*
5. *Central Government Financial Report (abbreviated as LKPP) is an accountability report for the implementation of the State Revenue and Expenditure Budget which consists of a budget realization report, balance sheet, cash flow report and notes on financial reports prepared in accordance with Government Accounting Standards.*

ULASAN**DESCRIPTION****2.1 Wilayah Administratif**

Kabupaten Bangka yang luasnya sekitar 3.176,79 Km², dalam pelaksanaan pemerintahannya Kabupaten Bangka terdiri dari 8 Kecamatan, 19 kelurahan, 62 desa definitif.

2.2 Dewan Perwakilan Rakyat Daerah

Pada tahun 2020 jumlah anggota DPRD Kabupaten Bangka masih 35 orang. Akan tetapi, proporsi jumlah anggota dewan berdasarkan jenis kelamin tidak mengalami perubahan dimana pada tahun 2020 jumlah anggota yang berjenis kelamin laki-laki berjumlah 29, sementara yang wanita 6 orang.

2.3 Sumber Daya Manusia

Jumlah PNS di Kabupaten Bangka pada tahun 2020 adalah 3.837 orang, jumlahnya sedikit berkurang jika dibandingkan tahun 2019. Sebagian besar PNS berjenis kelamin perempuan yakni 2.327 dan 1.510 laki-laki. Jika diperhatikan lebih seksama walaupun jumlah pegawai didominasi oleh wanita untuk pejabat eselon II, III dan IV tetap didominasi oleh laki-laki yakni berjumlah 397 orang, sementara wanita berjumlah 325 orang.

2.1 Administrative Zone

Bangka regency is about 3,176.79 Km², in the Government Implementation, Bangka Regency consist of 8 Districts, 19 villages, 62 definitive villages.

2.2 Regional House of Representative

In 2020, the number Bangka Regency DPRD is still 35 people. However, the proportion of the number of councilors by sex has not changed, where in 2020 the number of male members was 29 men, while the number of women was 6 women.

2.3 Human Resources

The number of civil servants in Bangka Regency in 2020 was 3,837 people, the number has decreased if compared with 2019. Most of the civil servants were female, about 2,327 women and 1,510 men. If examined more closely, although the number of employees is dominated by women, echelon II, III and IV officials are still dominated by men, amounting to 397 people, while women 325 people.

Hal ini menggambarkan laki-laki masih mendominasi sebagai pemimpin dari berbagai tingkatan jabatan.

This still illustrates that men still dominate as leaders of various levels of position.

2.4 Keuangan Pemerintah

Realisasi pendapatan daerah Kabupaten Bangka pada tahun anggaran 2020 adalah sebesar 1.136.647.395.404,40 rupiah, dengan komposisi sebagai berikut : Pendapatan Asli Daerah (PAD) 155.729.845.760,46 rupiah, dana perimbangan 761.255.023.545,00 rupiah dan lain - lain pendapatan yang sah 219.662.526.098,94 rupiah.

Realisasi belanja daerah Kabupaten Bangka pada tahun anggaran 2020 adalah sebesar 1.152.653.865.431,02 rupiah terdiri dari belanja tidak langsung 588.898.499.752,94 rupiah dan belanja langsung sebesar 563.755.365.678,08 rupiah.

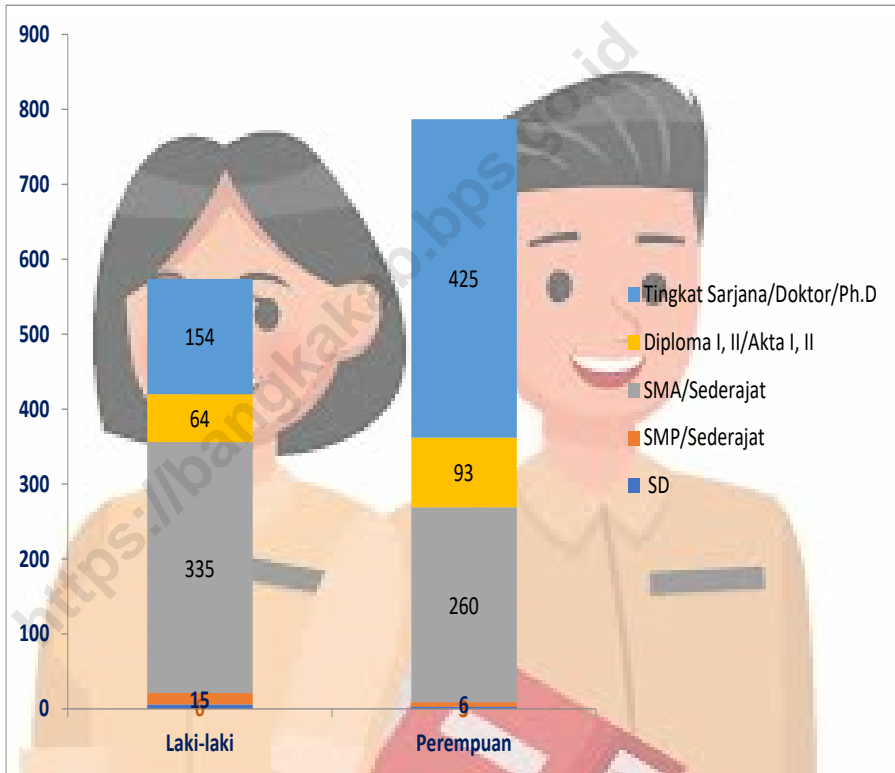
2.4 Government Finance

Realization of regional income Bangka Regency in fiscal year 2020 was 1,136,647,395,404.40 rupiahs, with the following composition: Original Revenue 155,729,845,760.46 rupiahs, balanced fund 761,255,023,545.00 rupiahs, and other legitimate income 219,662,526,098,94 rupiahs.

Realization of regional expenditure of Bangka Regency in 2020 was 1,152,653,865,431.02 rupiahs consist of indirect expenditure 588,898,499,752.94 rupiahs and direct expenditure was 563,755,365,678.08 rupiahs.

Gambar
Figures 2.1

Jumlah Pegawai Negeri Sipil Menurut Tingkat Pendidikan dan Jenis Kelamin Desember 2020
Number of Civil Servants by Educational Level and Sex December 2020



Sumber/Source: Badan Kepegawaian dan Pengembangan Sumber Daya Manusia Daerah Kabupaten Bangka/ Employee Affairs Bureau and Human Resources Development of Bangka Regency

2.1 WILAYAH ADMINISTRATIF ADMINISTRATIVE AREA

Tabel
Table 2.1.1 **Jumlah**
Number **Desa¹/Kelurahan**
of Villages¹/Kelurahan **Menurut**
by **Kecamatan,**
2016-2020 **Subdistrict,**
2016-2020

Kecamatan Subdistrict	2016	2017	2018	2019	2020
(1)	(2)	(3)	(4)	(5)	(6)
Mendo Barat	15	15	15	15	15
Merawang	10	10	10	10	10
Puding Besar	7	7	7	7	7
Sungailiat	13	13	13	13	13
Pemali	6	6	6	6	6
Bakam	9	9	9	9	9
Belinyu	8	12	12	12	12
Riau Silip	9	9	9	9	9
Bangka	77	81	81	81	81

Sumber/ Source: Dinas Pemberdayaan Masyarakat dan Desa Kabupaten Bangka/ Department of Population and Village Empowerment of Bangka Regency

2.2 DEWAN PERWAKILAN RAKYAT DAERAH HUMAN RESOURCES

Tabel 2.2.1 Jumlah Anggota DPRD Menurut Partai dan Jenis Kelamin, 2020
Table *Number of House of Representative Members by Party and Sex, 2020*

Nama Partai/ Utusan <i>Name of Party</i>	Laki-laki <i>Male</i>	Perempuan <i>Female</i>	Jumlah <i>Total</i>
(1)	(2)	(3)	(4)
Partai Demokrasi Indonesia Perjuangan (PDI-P)	6	1	7
Partai Golongan Karya (Partai Golkar)	4	1	5
Partai Persatuan Pembangunan (PPP)	3	0	3
Partai Demokrat	3	1	4
Partai Keadilan Sejahtera (PKS)	2	0	2
Partai Amanat Nasional (PAN)	1	0	1
Partai Hanura	1	0	1
Partai Gerindra	4	1	5
Partai Nasional Demokrat (Nasdem)	3	1	4
Partai Keadilan Persatuan Indonesia	1	0	1
Perindo	1	0	1
PKB	0	1	1
Jumlah/Total	29	6	35

Sumber/ Source: Sekretariat DPRD Kabupaten Bangka/ *Secretariat of Regional Parliaments of Bangka Regency*

Tabel 2.2.2 Jumlah Anggota DPRD Menurut Fraksi dan Jenis Kelamin, 2020
Table *Number of House of Representative Members by Fraction and Sex, 2020*

Nama Fraksi <i>Name of Fraction</i>	Laki-laki <i>Male</i>	Perempuan <i>Female</i>	Jumlah <i>Total</i>
(1)	(2)	(3)	(4)
Partai Demokrasi Indonesia Perjuangan (PDI-P)	6	1	7
Partai Golongan Karya (Partai Golkar)	4	1	5
Partai Persatuan Pembangunan (PPP)	3	0	3
Partai Demokrat	3	1	4
PKS (PKS, PAN, HANURA)	4	0	4
Partai Gerindra	4	1	5
Partai Nasional Demokrat (Nasdem)	3	1	4
BBB (Bangka Bangkit Bersatu)	2	1	3
Jumlah/Total	29	6	35

Sumber/ Source: Sekretariat DPRD Kabupaten Bangka/ Secretariat of Regional Parliaments of Bangka Regency

Tabel 2.2.3 Jumlah Anggota DPRD Menurut Tingkat Pendidikan dan Jenis Kelamin, 2020
Table *Number of House of Representative Members by Education Level and Sex, 2020*

Nama Partai/ Utusan <i>Name of Party</i>	Laki-laki <i>Male</i>	Perempuan <i>Female</i>	Jumlah <i>Total</i>
(1)	(2)	(3)	(4)
SD/ Elementary School	0	0	0
SMP/ Junior High School	0	0	0
SMA/ Senior High School	12	3	15
DI/DII/DIII	4	1	5
DIV/S1	11	2	13
S2	2	0	2
S3	0	0	0
Jumlah/Total	29	6	35

Sumber/ Source: Sekretariat DPRD Kabupaten Bangka/ Secretariat of Regional Parliaments of Bangka Regency

Tabel 2.2.4 Jumlah Keputusan yang Dihasilkan oleh DPRD, 2020
Table Number of Acts Issued by House of Representative, 2020

Jenis Keputusan <i>Type of Decision</i>	Jumlah <i>Total</i>
(1)	(2)
Peraturan Daerah/ <i>Local Regulation</i>	0
Keputusan Dewan dan Pimpinan DPRD/ <i>Council Decision of Parlement Leader</i>	20
Keputusan Daerah/ <i>Decision of Regional</i>	0
Keputusan Bersama antara DPRD dan Bupati/ <i>Joint Decision between Parlement and Regent</i>	0
Nota Kesepakatan Pemda dan DPRD/ <i>Memorandum of Understanding Government and Parlement</i>	3
Berita Acara Raperda Tentang Perubahan APBD/ <i>The Minutes of the regulation on Budget Amandement</i>	3
Jumlah/Total	26

Sumber/ Source: Sekretariat DPRD Kabupaten Bangka/ *Secretariat of Regional Parliaments of Bangka Regency*

2.3 SUMBER DAYA MANUSIA HUMAN RESOURCES

Tabel 2.3.1 Jumlah Pegawai Negeri Sipil Menurut Jabatan, Jenis Kelamin, Desember 2019 dan Desember 2020
Number of Civil Servants by Occupation and Sex, Desember 2019 dan Desember 2020

Kecamatan <i>Subdistrict</i>	2019		Jumlah <i>Total</i>
	Laki-laki <i>Male</i>	Perempuan <i>Female</i>	
(1)	(2)	(3)	(4)
Fungsional Tertentu <i>Specific Functional</i>	727	1 656	2 383
Fungsional Umum <i>Staf General Functional</i>	490	484	974
Struktural/ <i>Structural</i>			
Eselon V/5th Echelon	6	9	15
Eselon IV/4th Echelon	276	264	540
Eselon III/3rd Echelon	104	35	139
Eselon II/2nd Echelon	22	6	28
Eselon I/1st Echelon	0	0	0
Jumlah/Total	1 625	2 454	4 079

Lanjutan Tabel/Continued Table 2.3.1

Kecamatan Subdistrict	2020		Jumlah Total
	Laki-laki Male	Perempuan Female	
(1)	(5)	(6)	(7)
Fungsional Tertentu <i>Specific Functional</i>	689	1 564	2 253
Fungsional Umum <i>Staf General Functional</i>	424	438	862
Struktural/ <i>Structural</i>	-	-	-
Eselon V/5th Echelon	-	-	-
Eselon IV/4th Echelon	267	283	550
Eselon III/3rd Echelon	106	35	141
Eselon II/2nd Echelon	24	7	31
Eselon I/1st Echelon	-	-	-
Jumlah/Total	1 510	2 327	3 837

Sumber/Source: Badan Kepegawaian dan Pengembangan Sumber Daya Manusia Daerah Kabupaten Bangka/Employee Affairs Bureau and Human Resources Development of Bnngka Regency

Tabel
Table 2.3.2

Jumlah Pegawai Negeri Sipil Menurut Tingkat Pendidikan dan Jenis Kelamin Desember 2019 dan Desember 2020
Number of Civil Servants by Educational Level and Sex December 2019 and December 2020

Tingkat Pendidikan <i>Educational Level</i>	2019		
	Laki-laki <i>Male</i>	Perempuan <i>Female</i>	Jumlah <i>Total</i>
(1)	(2)	(3)	(4)
Sampai dengan SD <i>Up to Primary School</i>	10	4	14
SMP/Sederajat <i>General Vocational Junior High School</i>	22	7	29
SMA/Sederajat <i>General/Vocational Senior High School</i>	375	297	672
Diploma I, II/Akta I, II <i>Diploma I, II/Akta I, II</i>	82	126	208
Diploma III/Akta III/Sarjana Muda <i>Diploma III/Akta III/Bachelor</i>	157	427	584
Tingkat Sarjana/Doktor/Ph.D <i>University Graduates</i>	979	1 593	2 572
Jumlah/Total	1 625	2 454	4 079

Lanjutan Tabel/*Continued Table 2.3.2*

Tingkat Pendidikan <i>Educational Level</i>	2020		
	Laki-laki <i>Male</i>	Perempuan <i>Female</i>	Jumlah <i>Total</i>
(1)	(2)	(3)	(4)
Sampai dengan SD <i>Up to Primary School</i>	6	3	9
SMP/Sederajat <i>General Vocational Junior High School</i>	15	6	21
SMA/Sederajat <i>General/Vocational Senior High School</i>	335	260	595
Diploma I, II/Akta I, II <i>Diploma I, II/Akta I, II</i>	64	93	157
Diploma III/Akta III/Sarjana Muda <i>Diploma III/Akta III/Bachelor</i>	154	425	579
Tingkat Sarjana/Doktor/Ph.D <i>University Graduates</i>	936	1 540	2 476
Jumlah/Total	1 510	2 327	3 837

Sumber/Source: Badan Kepegawaian dan Pengembangan Sumber Daya Manusia Daerah Kabupaten Bangka/
Employee Affairs Bureau and Human Resources Development of Bnngka Regency

Tabel
Table 2.3.3

**Jumlah Pegawai Negeri Sipil Menurut Tingkat
Kepangkatan dan Jenis Kelamin Desember 2019 dan
Desember 2020**
*Number of Civil Servants by Hierarchy and Sex, December 2019
and December 2020*

Pangkat/Golongan/Ruang Hierarchy	2019		Jumlah Total
	Laki-laki Male	Perempuan Female	
(1)	(2)	(3)	(4)
1. I/A (Juru Muda)	-	-	-
2. I/B (Juru Muda Tingkat I)	2	-	2
3. I/C (Juru)	5	3	8
4. I/D (Juru Tingkat I)	8	3	11
Golongan I/Range I	15	6	21
5. II/A (Pengatur Muda)	25	8	33
6. II/B (Pengatur Muda Tingkat I)	40	43	83
7. II/C (Pengatur)	145	131	276
8. II/D (Pengatur Tingkat I)	135	118	253
Golongan II/Range II	345	300	645
9. III/A (Penata Muda)	206	395	601
10. III/B (Penata Muda Tingkat I)	273	567	840
11. III/C (Penata)	190	430	620
12. III/D (Penata Tingkat I)	229	265	494
Golongan III/Range III	898	1 657	2 555
13. IV/A (Pembina)	229	267	496
14. IV/B (Pembina Tingkat I)	116	221	337
15. IV/C (Pembina Utama Muda)	21	3	24
16. IV/D (Pembina Utama Madya)	1	-	1
17. IV/E (Pembina Utama)	-	-	-
Golongan IV/Range IV	367	491	858
Jumlah/Total	1 625	2 454	4 079

Lanjutan Tabel/Continued Table 2.3.3

Pangkat/Golongan/Ruang <i>Hierarchy</i>	2020		
	Laki-laki <i>Male</i>	Perempuan <i>Female</i>	Jumlah <i>Total</i>
(1)	(5)	(6)	(7)
1. I/A (Juru Muda)	-	-	-
2. I/B (Juru Muda Tingkat I)	2	-	2
3. I/C (Juru)	1	2	3
4. I/D (Juru Tingkat I)	9	3	12
Golongan I/Range I	12	5	17
5. II/A (Pengatur Muda)	17	5	22
6. II/B (Pengatur Muda Tingkat I)	32	37	69
7. II/C (Pengatur)	122	114	236
8. II/D (Pengatur Tingkat I)	139	117	256
Golongan II/Range II	310	273	583
9. III/A (Penata Muda)	171	304	475
10. III/B (Penata Muda Tingkat I)	225	520	745
11. III/C (Penata)	232	507	739
12. III/D (Penata Tingkat I)	238	288	526
Golongan III/Range III	866	1 619	2 485
13. IV/A (Pembina)	186	214	400
14. IV/B (Pembina Tingkat I)	115	211	326
15. IV/C (Pembina Utama Muda)	20	5	25
16. IV/D (Pembina Utama Madya)	1	-	1
17. IV/E (Pembina Utama)	-	-	-
Golongan IV/Range IV	322	430	752
Jumlah/Total	1 510	2 327	3 837

Sumber/Source: Badan Kepegawaian dan Pengembangan Sumber Daya Manusia Daerah Kabupaten Bangka/
Employee Affairs Bureau and Human Resources Development of Bnngka Regency

Tabel
Table 2.3.4

Jumlah Pegawai Negeri Sipil (PNS) dan CPNS Daerah Non Guru Dalam Lingkungan Pemerintah Kabupaten Bangka Menurut Satuan Kerja, Golongan, dan Jenis Kelamin, 2020

Number of Civil Servants (PNS) and CPNS Non Teacher in Bangka Regency Government Environment by Organization Unit, Rank, and Sex, 2020

Unit Organisasi Organization Unit	Golongan/ Rank								Jumlah Total	
	I		II		III		IV		L	P
	L	P	L	P	L	P	L	P		
(1)	(2)	(3)	(4)	(5)	(6)	(7)	(8)	(9)	(10)	(11)
Sekretariat Daerah	1	-	15	13	35	30	19	4	70	47
Sekretariat DPRD	-	-	15	3	12	10	3	1	30	14
Sekretariat KPU	-	-	-	-	1	2	1	-	2	2
Sekretariat KORPRI	-	-	-	-	-	-	-	-	-	-
Dinas	8	3	117	55	219	315	92	40	436	413
Badan	-	-	40	22	94	106	23	12	157	140
Kantor	-	-	-	-	-	-	-	-	-	-
Kecamatan	-	-	27	21	43	34	9	-	79	55
Kelurahan	-	-	15	16	44	50	-	1	59	67
RSUD	1	1	7	28	52	126	7	4	67	159
Puskesmas	1	-	15	72	52	200	4	2	72	274
Jumlah/Total	11	4	251	230	552	873	158	64	972	1 171

Sumber/Source: Badan Kepegawaian dan Pengembangan Sumber Daya Manusia Daerah Kabupaten Bangka/ Employee Affairs Bureau and Human Resources Development of Bangka Regency

Tabel 2.3.5
Table

Jumlah Pegawai Negeri Sipil (PNS) Menurut Unit Organisasi, Golongan Kepangkatan dan Jenis Kelamin, 2020
Number of Civil Servants (PNS) by Organization Unit, Rank, and Sex, 2020

Unit Organisasi Organization Unit	Golongan/ Rank								Jumlah Total	
	I		II		III		IV		L	P
	L	P	L	P	L	P	L	P		
(1)	(2)	(3)	(4)	(5)	(6)	(7)	(7)	(9)	(10)	(11)
Sekretariat Daerah	1	-	15	13	36	32	20	4	72	49
Dinas Pekerjaan Umum dan Penataan Ruang	1	-	15	5	26	16	3	-	45	21
Dinas Perumahan, Kawasan Pemukiman dan Pertanahan	-	-	5	-	10	14	4	3	19	17
Dinas Pendidikan, Kpemudaan dan Olahraga	-	-	11	7	20	42	26	8	57	57
Dinas perikanan	1	-	4	2	10	12	5	-	20	14
Dinsa Kependudukan dan Catatan Sipil	-	-	2	3	12	7	3	3	17	13
Dinas Komunikasi Informatika dan Statistik	-	-	2	2	9	10	5	-	16	12
Dinas Pemberdayaan Masyarakat dan Desa	-	-	2	-	16	8	3	1	21	9
Dinas Pariwisata dan Kebudayaan	-	-	5	1	7	13	3	3	15	17
Dinas Pangan dan Pertanian	1	-	12	6	34	45	11	3	58	54
Dinas Tenaga Kerja, Perindustrian dan Perdagangan	1	-	11	6	11	19	4	1	27	26
Dinas Kesehatan	-	-	5	4	14	47	2	7	21	58
Dinas Penanaman Modal, Pelayanan Perizinan Terpadu Satu Pintu, Koperasi, Usaha Kecil dan Menengah	-	-	3	4	9	18	5	2	17	24
Dinas Lingkungan Hidup	3	3	20	7	13	16	6	1	42	27
Dinas Sosial	1	-	4	4	6	10	4	1	15	15
Dinas Kearsipan dan Perpustakaan	-	-	4	2	5	13	5	1	14	16

Lanjutan Tabel/Continued Table 2.3.5

Unit Organisasi Organization Unit	Golongan/ Rank								Jumlah Total	
	I		II		III		IV		L	P
	L	P	L	P	L	P	L	P		
(1)	(2)	(3)	(4)	(5)	(6)	(7)	(7)	(9)	(10)	(11)
Dinas Pengendalian Penduduk, KB, Pemberdayaan Perempuan dan Perlindungan Anak	-	-	1	2	2	22	-	5	3	29
Dinaas Perhubungan	-	-	11	-	15	3	3	1	29	4
Sekretariat DPRD	-	-	15	3	12	10	3	1	30	14
Inspektorat	-	-	3	3	8	18	4	6	15	27
Badan Pendapatan, Pengelolaan Keuangan dan Aset Daerah	-	-	11	10	33	43	3	2	47	55
Badan Kepegawaian dan Pengembangan SDM	-	-	7	5	8	20	3	1	18	26
Badan Perencanaan Pembangunan Daerah	-	-	2	2	12	9	4	2	18	13
Kantor Kesatuan Bangsa dan Politik	-	-	2	-	7	9	4	1	13	10
Badan Penanggulangan Bencana Daerah	-	-	3	-	4	2	1	-	8	2
Satuan Polisi Pamong Praja	-	-	12	2	22	5	4	-	38	7
RSUD Depati Bahrin	1	1	7	28	52	126	7	4	67	159
Puskesmas	1	-	15	72	52	200	4	2	72	274
Kecamatan	-	-	27	21	44	34	9	-	79	55
Kelurahan	-	-	15	16	43	50	-	1	59	67
SD Kabupaten	-	1	50	22	231	491	125	294	406	808
SMP Kabupaten	1	-	9	21	83	233	39	68	132	322
SMA/SMK Kabupaten	-	-	-	-	-	-	-	-	-	-
TK Kabupaten	-	-	-	-	-	22	-	4	-	26
Jumlah/ Total	12	5	310	273	866	1619	322	430	1510	2327

Sumber/Source: Badan Kepegawaian dan Pengembangan Sumber Daya Manusia Daerah Kabupaten Bangka/ Employee Affairs Bureau and Human Resources Development of Bnnkga Regency

Tabel 2.3.6
Table**Jumlah Pegawai Negeri Sipil (PNS) Menurut Unit Organisasi, Eselon dan Jenis Kelamin, 2020**
Number of Civil Servants (PNS) by Organization Unit, Echelon and Sex, 2020

Unit Organisasi Organization Unit	Eselon/ Echelon								Non Eselon Non Echelon		Jumlah Total	
	I		II		III		IV		L	P	L	P
	L	P	L	P	L	P	L	P	L	P	L	P
(1)	(2)	(3)	(4)	(5)	(6)	(7)	(8)	(9)	(10)	(11)	(12)	(13)
Sekretariat Daerah	-	-	6	1	8	1	18	12	40	35	72	49
Dinas Pekerjaan Umum dan Penataan Ruang	-	-	1	-	5	-	10	6	29	15	45	21
Dinas Perumahan, Kawasan Pemukiman dan Pertanahan	-	-	-	1	2	2	5	6	12	8	19	17
Dinas Pendidikan, Kpemudaan dan Olahraga	-	-	1	-	3	1	10	6	43	50	57	57
Dinas perikanan	-	-	1	-	5	-	9	8	5	6	20	14
Dinsa Kependudukan dan Catatan Sipil	-	-	1	-	1	2	8	7	7	4	17	13
Dinas Komunikasi, Informatika dan Statistik	-	-	1	-	5	-	7	8	3	4	16	12
Dinas Pemberdayaan Masyarakat dan Desa	-	-	1	-	2	2	8	3	10	4	21	9
Dinas Pariwisata dan Kebudayaan	-	-	1	-	2	3	6	9	6	5	15	17
Dinas Pangan dan Pertanian	-	-	1	-	5	2	10	19	42	33	58	54
Dinas Tenaga Kerja, Perindustrian dan Perdagangan	-	-	1	-	4	1	6	10	16	15	27	26
Dinas Kesehatan	-	-	-	1	1	4	5	14	15	39	21	58

Lanjutan Tabel/Continued Table 2.3.6

Unit Organisasi Organization Unit	Eselon/ Echelon								Non Eselon Non Echelon		Jumlah Total	
	I		II		III		IV		L	P	L	P
	L	P	L	P	L	P	L	P				
(1)	(2)	(3)	(4)	(5)	(6)	(7)	(7)	(9)	(10)	(11)	(12)	(13)
Dinas Penanaman Modal, Pelayanan Perizinan Terpadu Satu Pintu, Koperasi, Usaha Kecil dan Menengah	-	-	1	-	3	2	8	7	5	15	17	24
Dinas Lingkungan Hidup	-	-	-	1	5	-	10	9	27	17	42	27
Dinas Sosial	-	-	1	-	3	1	5	6	6	8	15	15
Dinas Kearsipan dan Perpustakaan	-	-	-	1	4	-	2	9	8	6	14	16
Dinas Pengendalian Penduduk, KB, Pemberdayaan Perempuan dan Perlindungan Anak	-	-	-	1	-	5	2	15	1	8	3	29
Dinas Perhubungan	-	-	1	-	3	-	7	3	18	1	29	4
Sekretariat DPRD	-	-	1	-	2	1	5	4	22	9	30	14
Inspektorat	-	-	1	-	3	2	1	2	10	23	15	27
Badan Pendapatan, Pengelolaan Keuangan dan Aset Daerah	-	-	1	-	5	2	15	14	26	39	47	55
Badan Kepegawaian dan Pengembangan SDM	-	-	-	1	3	1	3	8	12	16	18	26

Lanjutan Tabel/*Continued Table 2.3.6*

Unit Organisasi <i>Organization Unit</i>	Eselon/ <i>Echelon</i>								Non Eselon <i>Non Echelon</i>		Jumlah <i>Total</i>	
	I		II		III		IV		L	P	L	P
	L	P	L	P	L	P	L	P				
(1)	(2)	(3)	(4)	(5)	(6)	(7)	(8)	(9)	(10)	(11)	(12)	(13)
Badan Perencanaan Pembangunan Daerah	-	-	1	-	4	1	8	7	5	5	18	13
Kantor Kesatuan Bangsa dan Politik	-	-	1	-	3	1	5	3	4	6	13	10
Badan Penanggulangan Bencana Daerah	-	-	-	-	1	-	2	2	5	-	8	2
Satuan Polisi Pamong Praja	-	-	1	-	5	-	12	3	20	4	38	7
RSUD Depati Bahrin	-	-	-	-	6	1	6	8	55	150	67	159
Puskesmas	-	-	-	-	-	-	5	7	67	267	72	274
Kecamatan	-	-	-	-	13	-	31	23	35	32	79	55
Kelurahan	-	-	-	-	-	-	38	45	21	22	59	67
SD Kabupaten	-	-	-	-	-	-	-	-	406	808	406	808
SMP Kabupaten	-	-	-	-	-	-	-	-	132	322	132	322
SMA/SMK Kabupaten	-	-	-	-	-	-	-	-	-	-	-	-
TK Kabupaten	-	-	-	-	-	-	-	-	-	26	-	26
Jumlah/ Total	-	-	24	7	106	35	267	283	1 113	2 002	1 510	2 327

Sumber/*Source*: Badan Kepegawaian dan Pengembangan Sumber Daya Manusia Daerah Kabupaten Bangka/
Employee Affairs Bureau and Human Resources Development of Bnnka Regency

Tabel 2.3.7 Jumlah Personel TNI Menurut Kepangkatan dan Jenis Kelamin di Koramil Sungailiat Kabupaten Bangka, 2020
Number of Military Personnel by Rank and Gender at Military Rayon Command in Sungailiat, Bangka Regency, 2020

Jenis Golongan/ Kepangkatan Type of Category/ Rank	Laki-laki Male	Perempuan Female	Jumlah Total
(1)	(2)	(3)	(4)
I. Perwira Pertama			
a. Mayor Inf	1	-	1
b. Kapten Inf	-	-	-
II. Bintara Tinggi			
a. Pembantu Letnan Satu	1	-	1
b. Pembantu Letnan Dua	3	-	3
III. Bintara			
a. Sersan Mayor	2	-	2
b. Sersan Kepala	-	-	-
c. Sersan Satu	7	-	7
d. Sersan Dua	4	-	4
IV. Tamtama			
a. Kopral Kepala	-	-	-
b. Kopral Satu	1	-	1
c. Kopral Dua	1	-	1
d. Prajurit Kepala	-	-	-
e. Prajurit Satu	-	-	-
f. Prajurit Dua	8	-	8
V. PNS			
a. Gol II C	-	1	1
Jumlah/Total	28	1	29

Sumber/Source: Komando Rayon Militer Sungailiat/ Military Rayon Command of Sungailiatecretariat of Regional Parliaments of Bangka Regency

Tabel 2.3.8 Jumlah Personel POLRI Menurut Kepangkatan dan Jenis Kelamin di Kabupaten Bangka, 2020
Number of Police Personnel by Rank and Gender in Bangka Regency, 2020

Jenis Golongan/ Kepangkatan <i>Type of Category/ Rank</i>	Laki-laki <i>Male</i>	Perempuan <i>Female</i>	Jumlah <i>Total</i>
(1)	(2)	(3)	(4)
AKBP	1	-	1
KOMPOL	2	-	2
AKP	6	-	6
IPTU	9	1	10
IPDA	20	-	20
AIPTU	16	-	16
AIPDA	40	-	40
BRIPKA	126	8	134
BRIGADIR	84	5	89
BRIPTU	97	10	107
BRIPDA	33	3	36
Jumlah/Total	434	27	461

Sumber/ Source: Kepolisian Resort Bangka/ *Police Ressorst of Bangka Regency*

2.4 KEUANGAN PEMERINTAH GOVERNMENT FINANCE

Tabel 2.4.1 Realisasi Pendapatan Pemerintah Kabupaten Bangka dalam Rupiah Menurut Jenis Pendapatan, 2017-2020
Actual Bangka Regency Government Revenues in Rupiahs by Kind of Revenues, 2017-2020

Jenis Pendapatan/Kind of Revenues	2017	2018
(1)	(2)	(3)
1. Pendapatan Asli Daerah (PAD)/Regional Revenue	196 070 486 772,76	173 056 934 828,79
1.1 Pajak Daerah/Regional Tax	72 789 960 650,52	62 576 812 632,02
1.2 Retribusi Daerah/Regional Retribution	9 211 795 444,19	8 866 317 252,00
1.3 Hasil Perusahaan Milik Daerah dan Pengelolaan Kekayaan Daerah yang Dipisahkan/Regional-Owned Company Revenue and Separated Management of Regional Wealth	5 120 892 983,90	4 811 843 584,52
1.4 Lain-lain PAD yang Sah/Other Regional Revenue	108 947 837 694,15	96 801 961 360,25
2. Dana Perimbangan/Balance Funds	759 272 723 048,00	788 382 450 432,00
2.1 Bagi Hasil Pajak dan Bagi Hasil Bukan Pajak/Tax Sharing Revenue and Non Taxes Share	66 497 833 906,00	111 977 549 644,00
2.3 Dana Alokasi Umum/General Allocation Fund	526 558 547 000,00	529 639 057 000,00
2.4 Dana Alokasi Khusus/Special Allocation Fund	166 216 342 142,00	146 711 843 788,00
3. Lain-lain Pendapatan yang Sah/Other Revenue	171 205 978 561,94	133 091 156 867,38
3.1 Pendapatan Hibah/Grant	-	-
3.2 Dana Darurat/Emergency Fund	-	-
3.3 Dana Bagi Hasil Pajak dari Provinsi dan Pemerintah Daerah Lainnya/Tax Sharing Revenue from Provincial and Other Regional Governments	-	-
3.4 Dana Penyesuaian dan Otonomi Daerah/Regional Adjustment and Autonomy Fund	-	-
3.5 Bantuan Keuangan dari Provinsi atau Pemerintah Daerah Lainnya/Financial Assistance from Provincial or Other Regional Governments	-	-
3.6 Lainnya/Others	171 205 978 561,94	-
Jumlah/Total	1 126 549 188 382,70	1 094 530 542 128,17

Lanjutan Tabel/*Continued Table 2.4.1*

Jenis Pendapatan/ <i>Kind of Revenues</i>	2019	2020
(1)	(4)	(5)
1. Pendapatan Asli Daerah (PAD)/ <i>Original Revenue</i>	144 668 128 852,62	155 729 845 760,46
1.1. Pajak Daerah/ <i>Local Taxes</i>	59 371 242 190,48	60 672 648 246,45
1.2. Retribusi Daerah/ <i>Retribution Revenue</i>	10 378 098 660,00	8 218 105 256,00
1.3. Pendapatan Hasil Pengelolaan Kekayaan Daerah yang Dipisahkan/ <i>Regional-Owned Company Revenue and Separated Management of Regional Wealth</i>	5 078 294 605,00	4 806 743 535,90
1.4. Lain-lain PAD yang Sah/ <i>Other Legitimate PAD</i>	69 840 493 397,14	82 032 348 722,11
2. Dana Perimbangan/ <i>Balance Funds</i>	853 236 403 540,00	761 255 023 545,00
2.1. Bagi Hasil Pajak dan Bagi Hasil Bukan Pajak/ <i>Taxes Share and Non Taxes Share</i>	137 316 932 216,00	102 749 364 619,00
2.2. Dana Alokasi Umum (DAU)/ <i>Central Allocation Funds</i>	552 780 809 000,00	498 137 263 000,00
2.3. Dana Alokasi Khusus (DAK)/ <i>Specific Allocation Fundc</i>	163 138 662 324,00	160 368 395 926,00
3. Lain-lain Pendapatan yang Sah/ <i>Other Legitimate Income</i>	38 781 854 798,40	219 662 526 098,94
3.1. Hibah/ <i>Grant</i>	38 781 854 798,40	43 502 595 148,00
3.2. Dana Sarurat/ <i>Urgent</i>	-	-
3.3. Dana Bagi Hasil Pajak dari Provinsi Pemerintah Daerah Lainnya/ <i>Tax Sharing Revenue from Provincial and Other Regional Governments</i>	-	4 843 925 000,00
3.4. Dana Penyesuaian dan Otonomi Daerah/ <i>Regional Adjustment and Autonomy Fund</i>	-	61 490 333 000,00
3.5. Bantuan Keuangan dan Provinsi atau Pemerintah Daerah Lainnya/ <i>Financial Assistance from Provincial ot Other Regional Governments</i>	-	50 257 407 000,00
3.6. Pendapatan Lainnya/ <i>Other Income</i>	-	-

Sumber/*Source*: Badan Pengelolaan Keuangan dan Aset Daerah Kabupaten Bangka/ *Financial Management and Regional Asset Office of Bangka Regency*

Tabel 2.4.2 Realisasi Belanja Pemerintah Kabupaten Bangka dalam Rupiah Menurut Jenis Belanja, 2017-2020
Table 2.4.2 Actual Bangka Regency Government Expenditures in Rupiahs by Kind of Expenditures, 2017-2020

Jenis Pendapatan Kind of Revenues	2017	2018
(1)	(2)	(3)
1. Belanja Tidak Langsung/Indirect Expenditures	539 381 811 992,76	584 465 971 027,70
1.1 Belanja Pegawai/Personnel Expenditures	386 722 005 078,50	409 567 141 055,70
1.2 Belanja Bunga/Interest Expenditures	-	-
1.3 Belanja Subsidi/Subsidies Expenditures	350 000 000,00	350 000 000,00
1.4 Belanja Hibah/Grant Expenditures	33 175 731 552,26	48 348 096 910,00
1.5 Belanja Bantuan Sosial/Social Aid Expenditures	1 271 708 400,00	3 535 886 200,00
1.6 Belanja Bagi Hasil/Sharing Fund Expenditure	4 764 078 800,00	7 006 801 800,00
1.7 Belanja Bantuan Keuangan/Financial Aids Expenditures	113 098 288 162,00	115 655 174 662,00
1.8 Belanja Tidak Terduga/Unpredicted Expenditures	-	2 870 400,00
2. Belanja Langsung/Direct Expenditures	546 603 908 530,86	488 278 908 077,02
2.1 Belanja Pegawai/Personnel Expenditures	73 824 138 762,00	93 782 427 067,00
2.2 Belanja Barang dan Jasa/Goods and Services Expenditures	255 458 557 642,75	288 734 966 369,79
2.3 Belanja Modal/Capital Expenditure	217 321 212 126,11	105 761 514 640,23
Jumlah/Total	1 845 258 443 571,62	1 072 744 879 104,72

Lanjutan Tabel/*Continued Table 2.4.2*

Jenis Pendapatan <i>Kind of Revenues</i>	2019	2020
(1)	(4)	(5)
1. Belanja Tidak Langsung/<i>Indirect Expenditures</i>	602 088 523 769,43	588 898 499 752,94
1.1 Belanja Pegawai/ <i>Personnel Expenditures</i>	432 395 469 869,63	419 504 819 957,94
1.2 Belanja Bunga/ <i>Interest Expenditures</i>	-	-
1.3 Belanja Subsidi/ <i>Subsidies Expenditures</i>	-	-
1.4 Belanja Hibah/ <i>Grant Expenditures</i>	30 305 311 667,00	35 015 292 795,00
1.5 Belanja Bantuan Sosial/ <i>Social Aid Expenditures</i>	3 129 660 900,00	3 026 653 000,00
1.6 Belanja Bagi Hasil/ <i>Sharing Fund Expenditure</i>	9 275 340 000,00	5 950 254 200,00
1.7 Belanja Bantuan Keuangan/ <i>Financial Aids Expenditures</i>	126 982 741 332,80	124 027 785 400,00
1.8 Belanja Tidak Terduga/ <i>Unpredicted Expenditures</i>	-	1 373 694 400,00
2. Belanja Langsung/<i>Direct Expenditures</i>	640 490 821 541,87	563 755 365 678,08
2.1 Belanja Pegawai/ <i>Personnel Expenditures</i>	126 115 368 624,00	136 578 149 464,00
2.2 Belanja Barang dan Jasa/ <i>Goods and Services Expenditures</i>	324 709 440 573,16	293 542 394 766,56
2.3 Belanja Modal/ <i>Capital Expenditure</i>	189 666 012 344,71	133 634 821 447,52
Jumlah/<i>Total</i>	1 242 579 345 311,30	1 152 653 865 431,02

Sumber/*Source*: Badan Pengelolaan Keuangan dan Aset Daerah Kabupaten Bangka/ *Financial Management and Regional Asset Office of Bangka Regency*

Tabel 2.4.3 Realisasi Pembiayaan Daerah dalam Rupiah Kabupaten Bangka, 2017-2020
Table *Realization of Regional Cost in Rupiahs of Bangka Regency, 2017-2020*

Uraian Description	2017	2018
(1)	(2)	(3)
1. Penerimaan Pembiayaan/ Cost Revenue	55 449 110 634,14	94 219 237 798,30
a. Penggunaan Sisa Lebih Perhitungan Anggaran (SILPA)/ Use of More Remaining Budget Calculations	54 377 359 469,14	92 842 963 529,30
b. Pencairan Dana Cadangan/ Disbursement of the Reserve Fund	-	-
c. Hasil Penjualan Kekayaan Daerah yang Dipisahkan/ Results of Sold of Regional Wealth which Separated	-	-
d. Penerimaan Pinjaman/ Loan Receipt	-	-
e. Penerimaan Kembali Pemberian Pinjaman/ Re-acceptance of Lending Given	1 071 751 165,00	1 376 274 269,00
f. Penerimaan Piutang Daerah/ Regional Credit Receivable	-	-
g. Penerimaan Kembali Investasi Non Permanen Lainnya/ Re-acceptance of Non Permanent Investation	-	-
2. Pengeluaran Pembiayaan/ Cost Expenditure	2 880 000 000,00	2 400 000 000,00
a. Pembentukan Dana Cadangan/ Establishment of a Reserve Fund	-	-
b. Penyertaan Modal (Investasi) Pemerintah Daerah/ Addition Capital (Investment) of Regional Government	2 880 000 000,00	1 200 000 000,00
c. Pembayaran Pokok Utang Jatuh Tempo/ Payment of Principal Debt Due Date	-	-
d. Pemberian Pinjaman Daerah/ Regional Loan	3 589 312 500,00	1 200 000 000,00
Pembiayaan Netto/ Net Cost	542 261 811 992,76	91 819 237 798,30
Sisa Lebih Pembiayaan (SILPA)/ More Financing Remaining	93 132 578 493,22	113 604 900 821,75

Lanjutan Tabel/Continued Table 2.4.3

Uraian Description	2019	2020
(1)	(4)	(5)
1. Penerimaan Pembiayaan/ Cost Revenue	114 114 843 758,75	131 157 002 485,23
a. Penggunaan Sisa Lebih Perhitungan Anggaran (SILPA)/ Use of More Remaining Budget Calculations	113 604 900 821,75	130 393 865 708,23
b. Pencairan Dana Cadangan/ Disbursement of the Reserve Fund	-	-
c. Hasil Penjualan Kekayaan Daerah yang Dipisahkan/ Results of Sold of Regional Wealth which Separated	-	-
d. Penerimaan Pinjaman/ Loan Receipt	-	-
e. Penerimaan Kembali Pemberian Pinjaman/ Re-acceptance of Lending Given	-	763 136 777,00
f. Penerimaan Piutang Daerah/ Regional Credit Receivable	-	-
g. Penerimaan Kembali Investasi Non Permanen Lainnya/ Re-acceptance of Non Permanent Investation	509 942 937,00	-
2. Pengeluaran Pembiayaan/ Cost Expenditure	-	507 984 000,00
a. Pembentukan Dana Cadangan/ Establishment of a Reserve Fund	-	-
b. Penyertaan Modal (Investasi) Pemerintah Daerah/ Addition Capital (Investment) of Regional Government	-	500 000 000,00
c. Pembayaran Pokok Utang Jatuh Tempo/ Payment of Principal Debt Due Date	-	7 984 000,00
d. Pemberian Pinjaman Daerah/ Regional Loan	-	-
Pembiayaan Netto/ Net Cost	114 114 843 758,75	130 649 018 485,23
Sisa Lebih Pembiayaan (SILPA)/ More Financing Remaining	130 393 875 401,23	114 642 548 458,61

Sumber/Source: Badan Pengelolaan Keuangan dan Aset Daerah Kabupaten Bangka/ Financial Management and Regional Asset Office of Bangka Regency

Tabel
Table 2.4.4

Ketetapan dan Realisasi Pajak Bumi dan Bangunan (PBB)
dalam Rupiah Menurut Sektor, 2020
Assessment and Realization of Land and Housing Tax in
Rupiahs by Sector, 2020

Sektor Sector	Ketetapan Assessment	Realisasi Realization
(1)	(2)	(3)
1. Perdesaan/ <i>Rural</i>	2 198 480 440,00	1 877 518 386,00
2. Perkotaan/ <i>Urban</i>	6 479 148 097,00	5 415 436 258,00
3. Perkebunan/ <i>Estate</i>	-	-
4. Perhutanan/ <i>Forestry</i>	-	-
5. Pertambangan/ <i>Mining</i>	-	-
a. Non Migas/ <i>Non Oil Gas</i>	-	-
b. Migas/ <i>Oil Gas</i>	-	-
Jumlah/ Total	8 677 628 537,00	7 292 954 644,00

Sumber/Source: Badan Pengelolaan Keuangan dan Aset Daerah Kabupaten Bangka/ *Financial Management and Regional Asset Office of Bangka Regency*

Tabel 2.4.5
Table

Ketetapan Pajak Bumi dan Bangunan Sektor Perkotaan dan Pedesaan dalam Rupiah Menurut Kecamatan, 2020
Consistence of Land and Building Tax of Urban and Rural Sector in Rupiahs by Subdistrict, 2020

Kecamatan Subdistrict	Perkotaan Urban	Pedesaan Rural
(1)	(2)	(3)
Mendo Barat	279 201 311,00	356 235 398,00
Merawang	1 263 814 202,00	357 652 690,00
Puding Besar	132 409 529,00	208 006 039,00
Sungailiat	3 434 968 937,00	-
Pemali	373 054 687,00	264 326 182,00
Bakam	-	292 485 089,00
Belinyu	995 699 431,00	345 364 888,00
Riau Silip	-	374 410 154,00
Jumlah/ Total	6 479 148 097,00	2 198 480 440,00

Sumber/Source: Badan Pengelolaan Pajak dan Retribusi Daerah Kabupaten Bangka/ *Regional Tax and Levy Management Agency of Bangka Regency*

**Tabel
Table 2.4.6**

Jumlah Wajib Pajak dan Ketetapan Pajak Bumi dan Bangunan Sektor Pedesaan dan Perkotaan Menurut Kecamatan, 2020

The Number of Taxpayers and the Amount of Assessment of Land and Building Tax Urban and Rural Sector by Subdistrict, 2020

Kecamatan Subdistrict	Wajib Pajak Perkotaan Urban Taxpayers	Wajib Pajak Pedesaan Rural Taxpayers	Ketetapan (Rp) Assessment (Rp)
(1)	(2)	(3)	(4)
Mendo Barat	3 465	8 468	635 436 709,00
Merawang	6 463	4 985	1 621 466 892,00
Puding Besar	1 759	4 565	340 415 568,00
Sungailiat	30 454	-	3 434 968 937,00
Pemali	6 496	4 036	637 380 869,00
Bakam	-	6 220	292 485 089,00
Belinyu	8 328	5 036	1 341 064 319,00
Riau Silip	-	7 216	374 410 154,00
Jumlah/ Total	56 965	40 516	8 677 628 537,00

Sumber/Source: Badan Pengelolaan Pajak dan Retribusi Daerah Kabupaten Bangka/ Regional Tax and Levy Management Agency of Bangka Regency

Tabel 2.4.7
Table

Jumlah Objek Pajak dan Ketetapan Pajak Bumi dan Bangunan di Kabupaten Bangka Menurut Kecamatan, 2020

The Number of Tax Object and the Amount of Assesmnt of Land and Building Tax by Subdustric, 2020

Kecamatan Subdistrict	Jumlah Objek Pajak Urban Taxpayers	Ketetapan (Rp) Rural Taxpayers (Rp)
(1)	(2)	(3)
Mendo Barat	11 933	635 436 709,00
Merawang	11 448	1 621 466 892,00
Puding Besar	6 324	340 415 568,00
Sungailiat	30 454	3 434 968 937,00
Pemali	10 522	637 380 869,00
Bakam	6 220	292 485 089,00
Belinyu	13 364	1 341 064 319,00
Riau Silip	7 216	374 410 154,00
Jumlah/ Total	97 481	8 677 628 537,00

Sumber/Source: Badan Pengelolaan Pajak dan Retribusi Daerah Kabupaten Bangka/ Regional Tax and Levy Management Agency of Bangka Regency

Tabel 2.4.8 Jumlah Bantuan Dana Pembangunan Desa/ Kelurahan dan Swadaya Menurut Kecamatan, 2020
Number of Rural Development Assistance Fund/ Urban and Self-Help by Subdistrict, 2020

Pangkat/Golongan/Ruang <i>Hierarchy</i>	Sumber Dana (Rp) <i>Sources of Funds (Rp)</i>		
	Bantuan APDB I <i>Assistance Budget</i>	Bantuan APBN II <i>Expenditure Budget</i>	Alokasi Dana Desa (ADD) <i>Village Allocation Funds</i>
(1)	(2)	(3)	(4)
Mendo Barat	0	16 694 497 000	14 124 735 200
Merawang	0	8 741 309 000	9 116 771 000
Puding Besar	0	7 254 191 000	6 560 424 000
Sungailiat	0	906 298 000	933 093 000
Pemali	0	5 270 444 000	5 566 943 000
Bakam	0	8 589 921 000	8 241 901 500
Belinyu	0	5 126 825 000	4 757 646 500
Riau Silip	0	8 907 248 000	8 327 517 000
Jumlah/Total	0	61 490 333 000	57 629 031 200

Lanjutan Tabel/*Continued Table 2.4.8*

Pangkat/Golongan/Ruang <i>Hierarchy</i>	Sumber Dana (Rp) <i>Sources of Funds (Rp)</i>	
	Swadaya Masyarakat <i>Self-Help Community</i>	Jumlah <i>Total</i>
(1)	(5)	(6)
Mendo Barat	0	30 819 232 200
Merawang	0	17 858 080 000
Puding Besar	0	13 814 615 000
Sungailiat	0	1 839 391 000
Pemali	0	10 836 987 000
Bakam	0	16 831 822 500
Belinyu	0	9 884 471 500
Riau Silip	0	17 234 765 000
Jumlah/Total	0	119 119 364 200

Sumber/Source: Dinas Sosial Kabupaten Bangka/ *Social Department of Bangka Regency*

Tabel
Table 2.4.9

**Upah Minimum Kabupaten (UMK) dan Upah Minimum
Sektoral Kabupaten (UMSK) dalam Rupiah, 2019 dan 2020**
*District Minimum Wage and Sectoral Minimum Wage District
in Rupiahs, 2019 and 2020*

Kecamatan Subdistrict	2019	2020
(1)	(2)	(3)
UMK Kab.Bangka/ <i>District Minimum Wage of Bangka Regency</i>	2 976 705,97	3 230 023,66
UMSK Kab.Bangka/ <i>Sectoral Minimum Wage District of Bangka Regency</i>	2 976 705,97	3 230 023,66
- Perkebunan, Kehutanan, Pertanian, Perikanan	2 976 705,97	3 230 023,66
- Pertambangan dan Penggalian	2 976 705,97	3 230 023,66
- Kontruksi dan bangunan	2 976 705,97	3 230 023,66
- Perdagangan besar, eceran, rumah makan, dan hotel	2 976 705,97	3 230 023,66
- Angkutan, pergudangan dan komunikasi	2 976 705,97	3 230 023,66
- Listrik dan gas	2 976 705,97	3 230 023,66
- Asuransi dan Keuangan	2 976 705,97	3 230 023,66
- Jasa kemasyarakatan	2 976 705,97	3 230 023,66

Sumber/ *Source*: Dinas Tenaga Kerja, Perindustrian dan Perdagangan Kabupaten Bangka/ *Department of Labor, Industry and Trade of Bangka Regency*

Jumlah Penduduk (jiwa), 2020

Number of Population (person), 2020

De Jure

merupakan jumlah penduduk sesuai dengan KTP/KK.
is population by Identity Card



Laki-Laki/Male
164 802



Perempuan/Female
155 750

Sumber/Source: Dukcapil Kab.Bangka

De Facto

merupakan jumlah penduduk sesuai dengan tempat tinggal sekarang
is population by Current Address



Laki-Laki/Male
168 526



Perempuan/Female
157 739

Sumber/Source: Sensus Penduduk 2020

Jumlah Penduduk 15 Tahun Ke Atas Menurut Kegiatan Selama Seminggu yang Lalu, 2020

Mengurus Rumah Tangga
24.8%

Sekolah
7.8%
Pengangguran
3.5%

Lainnya
3.5%

Bekerja
60.5%



PENJELASAN TEKNIS

1. Sumber utama data kependudukan adalah sensus penduduk yang dilaksanakan setiap sepuluh tahun sekali. Sensus penduduk telah dilaksanakan sebanyak enam kali sejak Indonesia merdeka, yaitu tahun 1961, 1971, 1980, 1990, 2000, dan 2010.

Di dalam sensus penduduk, pencacahan dilakukan terhadap seluruh penduduk yang berdomisili di wilayah teritorial Indonesia termasuk warga negara asing kecuali anggota korps diplomatik negara sahabat beserta keluarganya.

Metode pengumpulan data dalam sensus dilakukan dengan wawancara antara petugas sensus dengan responden dan juga melalui e-census. Pencatatan penduduk menggunakan konsep usual residence, yaitu konsep di mana penduduk biasa bertempat tinggal. Bagi penduduk yang bertempat tinggal tetap dicacah di mana mereka biasa tinggal, sedangkan untuk penduduk yang tidak bertempat tinggal tetap dicacah di tempat di mana mereka ditemukan petugas sensus pada malam 'Hari Sensus'. Termasuk penduduk yang tidak bertempat tinggal tetap adalah tuna wisma, awak kapal berbendera Indonesia, penghuni perahu/rumah apung, masyarakat terpencil/terasing, dan pengungsi. Bagi mereka yang mempunyai tempat tinggal tetap dan sedang bepergian ke luar wilayah

TECHNICAL NOTES

1. The main source of demographic data is population census, which is conducted every ten years. Population Census has been conducted six times since Indonesia's independence: 1961, 1971, 1980, 1990, 2000, and 2010.

The population census enumerates all residents who domicile in the entire territory of Indonesia including foreign citizens except the diplomatic corps members and their families.

The method of data collection in a population census involves interviewing respondents and conducting e-census. Enumeration of the population uses the concept of "usual residence", which is the concept of "places where people usually live". De jure was applied to the permanent residents, while de facto was applied to non-permanent residents. The permanent residents were enumerated in place where they normally live, the non-permanent residents were enumerated where they were found by the enumerators, on the night of 'Census Date'. The non permanent residents include homeless people, ship crew, boat people, remote area community, and internally displaced persons. Those who had permanent residence and had been travelling away from their home

lebih dari enam bulan, tidak dicacah di tempat tinggalnya, tetapi dicacah di tempat tujuannya.

Untuk tahun yang tidak dilaksanakan sensus penduduk, data kependudukan diperoleh dari hasil proyeksi penduduk. Proyeksi penduduk merupakan suatu perhitungan ilmiah yang didasarkan pada asumsi dari komponen-komponen perubahan penduduk, yaitu kelahiran, kematian, dan migrasi. Proyeksi penduduk Indonesia 2010–2035 menggunakan data dasar penduduk hasil SP2010.

2. Penduduk Indonesia adalah semua orang yang berdomisili di wilayah teritorial Indonesia selama 6 bulan atau lebih dan atau mereka yang berdomisili kurang dari 6 bulan tetapi bertujuan menetap.

3. Laju pertumbuhan penduduk adalah angka yang menunjukkan persentase penambahan penduduk dalam jangka waktu tertentu.

4. Kepadatan penduduk adalah rasio banyaknya penduduk per kilometer persegi.

5. Rasio jenis kelamin adalah perbandingan antara penduduk laki-laki dan penduduk perempuan pada suatu wilayah dan waktu tertentu. Biasanya dinyatakan dengan banyaknya penduduk laki-laki untuk

for six months or more were not enumerated in their permanent place, but in the place where they.

For the periods where the population census is not conducted, For the periods where the population census is not conducted, population projection is done to estimate population during those years. The population projection is an estimate based on the demographic components, such as birth, death, and migration. Indonesia's 2010–2035 population projection used the 2010 Population Census as the base population.

2. *The population of Indonesia are all residents of the entire territory of Indonesia who have stayed for six months or longer, and those who intended to stay more than six months even though their length of stay is less than six months.*

3. *The growth rate of population is the number that show percentage of population growth within a specified period.*

4. *Population density is ratio of population per square kilometer.*

5. *Sex ratio is the ratio of males population to females population in a given area and time, usually expressed as the number of males for every 100 females.*

100 penduduk perempuan.

6. Distribusi penduduk adalah pola persebaran penduduk di suatu wilayah, baik berdasarkan batas-batas geografis maupun berdasarkan batas-batas administrasi pemerintahan.

6. *Population distribution is the pattern of population distribution in an area, either by geographic boundaries or by government administrative boundaries.*

7. Komposisi penduduk adalah pola persebaran penduduk menurut karakteristiknya, contoh: penduduk menurut kelompok umur, penduduk menurut jenis kelamin

7. *Population composition is the pattern of population distribution by its characteristics, example: population by age group, population by sex*

8. Rumah tangga adalah seseorang atau sekelompok orang yang mendiami sebagian atau seluruh bangunan fisik/sensus dan biasanya tinggal bersama serta pengelolaan makan dari satu dapur. Yang dimaksud makan dari satu dapur adalah jika pengurusan kebutuhan sehari-harinya dikelola bersama-sama menjadi satu.

8. *Household is an individual or group of people living in a physical/census building unit or part of it and usually commit on a common provision for food and other essentials of living. Common provision for food means one organising daily needs for all of household members.*

9. Anggota rumah tangga adalah semua orang yang biasanya bertempat tinggal di suatu rumah tangga, baik yang berada di rumah pada waktu pencacahan maupun yang sementara tidak ada.

9. *Household member are those who usually lives in a household regardless of their location at the time of enumeration.*

10. Rata-rata anggota rumah tangga adalah angka yang menunjukkan rata-rata jumlah anggota rumah tangga per rumah tangga.

10. *Average household size is the average number of household members per household.*

11. Penduduk usia kerja adalah penduduk yang berumur 15 tahun ke atas.

11. *Working age population is persons of 15 years and over.*

12. Angkatan kerja adalah penduduk usia kerja (15 tahun ke atas) yang bekerja, punya pekerjaan namun sementara tidak bekerja, dan pengangguran.

12. Labor force is a working age population (15 years and over) who works, has a job but temporarily does not work, and who is unemployed.

13. Bekerja adalah kegiatan ekonomi yang dilakukan oleh seseorang dengan maksud memperoleh atau membantu memperoleh pendapatan atau keuntungan dan lamanya bekerja paling sedikit 1 jam secara terus menerus dalam seminggu yang lalu (termasuk pekerja keluarga tanpa upah yang membantu dalam suatu usaha/kegiatan ekonomi).

13. Working is economic activity conducted by a person and intended to earn income by doing work or helping to do work at least one hour continuously during the reference week (including unpaid family worker/s for any economic activity).

14. Jumlah jam kerja seluruhnya adalah jumlah jam kerja yang digunakan untuk bekerja (tidak termasuk jam kerja istirahat resmi dan jam kerja yang digunakan untuk hal-hal di luar pekerjaan).

14. Total working hours is the total hours spent by an employee to perform all jobs (excluding the time used for other activities which are not classified as work).

15. Lapangan usaha adalah bidang kegiatan dari pekerjaan/tempat bekerja di mana seseorang bekerja. Klasifikasi lapangan usaha mengikuti Klasifikasi Baku Lapangan Usaha Indonesia (KBLI) dalam 1 digit.

15. Business field is field of a person's activity or establishment. The classification of industries follows the Indonesia Standard Industrial Classification (KBLI) in one digit.

16. Status pekerjaan adalah kedudukan seseorang dalam unit usaha/kegiatan dalam melakukan pekerjaan.

16. Employment status is the status of a person at his place of work or establishment where he was employed.

17. Berusaha sendiri tanpa dibantu orang lain adalah bekerja atau berusaha dengan menanggung risiko secara ekonomis, yaitu dengan tidak kembalinya ongkos produksi yang telah dikeluarkan dalam rangka usahanya tersebut, serta tidak menggunakan pekerja dibayar maupun pekerja tak dibayar, termasuk yang sifat pekerjaannya memerlukan teknologi atau keahlian khusus.

17. Self-employment without the assistance of others is to work or strive to bear the risk economically, namely by did not returned the production costs that have been incurred in the framework of the business, as well as not using paid workers or unpaid workers, including technical job or skill job.

18. Berusaha dibantu buruh tidak tetap/buruh tidak dibayar adalah bekerja atau berusaha atas risiko sendiri, dan menggunakan buruh/pekerja tak dibayar dan atau buruh/pekerja tidak tetap.

18. Employer assisted by temporary workers/unpaid worker is a person who works at his own risk and assisted by temporary worker/unpaid worker.

19. Berusaha dibantu buruh tetap/buruh dibayar adalah berusaha atas risiko sendiri dan mempekerjakan paling sedikit satu orang buruh/pekerja tetap yang dibayar.

19. Employer assisted by permanent workers/paid workers is a person who does his business at her/his own risk at least one assisted by paid permanent worker.

20. Buruh/karyawan/pegawai adalah seseorang yang bekerja pada orang lain atau instansi/kantor/perusahaan secara tetap dengan menerima upah/gaji baik berupa uang maupun barang. Buruh yang tidak mempunyai majikan tetap, tidak digolongkan sebagai buruh/karyawan, tetapi sebagai pekerja bebas. Seseorang dianggap memiliki majikan tetap jika memiliki 1 (satu) majikan (orang/rumah tangga) yang sama dalam sebulan terakhir, khusus pada sektor bangunan batasannya tiga bulan. Apabila majikannya instansi/ lembaga, boleh lebih dari satu.

21. Pekerja bebas adalah seseorang yang bekerja pada orang lain/majikan/institusi yang tidak tetap (lebih dari 1 majikan dalam sebulan terakhir) di usaha pertanian baik berupa usaha rumah tangga maupun bukan usaha rumah tangga, ataupun di nonpertanian atas dasar balas jasa dengan menerima upah atau imbalan baik berupa uang maupun barang, dan baik dengan sistem pembayaran harian maupun borongan

22. Pekerja tak dibayar adalah seseorang yang bekerja membantu usaha untuk memperoleh penghasilan/keuntungan yang dilakukan oleh salah seorang anggota rumah tangga atau bukan anggota rumah tangga tanpa mendapat upah/gaji baik berupa uang maupun barang.

20. Employee is a person who work permanently for other people or institution/office/ company and gains some money/cash or goods as wage/ salary. Labor who have no permanent employer is not categorized as a laborer/ worker/employee but casual worker. A laborers in general is considered to have a permanent employer if he has the same employer during the past month, particularly for building construction sector is 3 months. If the employer is an institution, more than 1 (one) employer is allowed.

21. Casual employee is a person who does not work permanently for other people/employer/ institution (more than 1 employer during the last 1 month) in agricultural sector, either home industry or not home industry, or in non-agricultural sector based on remuneration paid with money or goods, and based on daily or contact payment system.

22. Unpaid worker is a person who intended to work without pay either with money or good, in an establishment run by other members of the family, relative or neighbour.

ULASAN**DESCRIPTION****3.1 Penduduk**

Jumlah penduduk Kabupaten Bangka hasil Sensus Penduduk pada tahun 2020 sebesar 326.265 jiwa. Jumlah penduduk laki-laki pada tahun 2020 sebanyak 168.526 jiwa dan penduduk perempuan sebanyak 157.379 jiwa.

Rasio jenis kelamin Kabupaten Bangka pada tahun 2020 adalah 106. Angka ini menggambarkan bahwa jumlah penduduk laki-laki masih mendominasi dibandingkan jumlah penduduk wanita.

3.2 Ketenagakerjaan

Jumlah penduduk Kabupaten Bangka usia 15 tahun ke atas atau yang termasuk Penduduk Usia Kerja (PUK) pada tahun 2020 sebanyak 250.265 jiwa (hasil Survei Angkatan Kerja Nasional (SAKERNAS), Agustus 2020). Sebesar 63,93 persen dari PUK termasuk dalam penduduk angkatan kerja (bekerja dan/atau mencari kerja) dan sisanya 36,07 persen adalah penduduk bukan angkatan kerja (sekolah, mengurus rumahtangga, lainnya).

3.1 Population

Population of Bangka Regency in based on Population Census 2020 was recorded 326,265 people. The population in 2020 consist of 168,526 male and 157,379 females.

The gender ratio of Population in Bangka Regency in 2020 was 106. This figure illustrates that the total male population still dominates compared to the total female population.

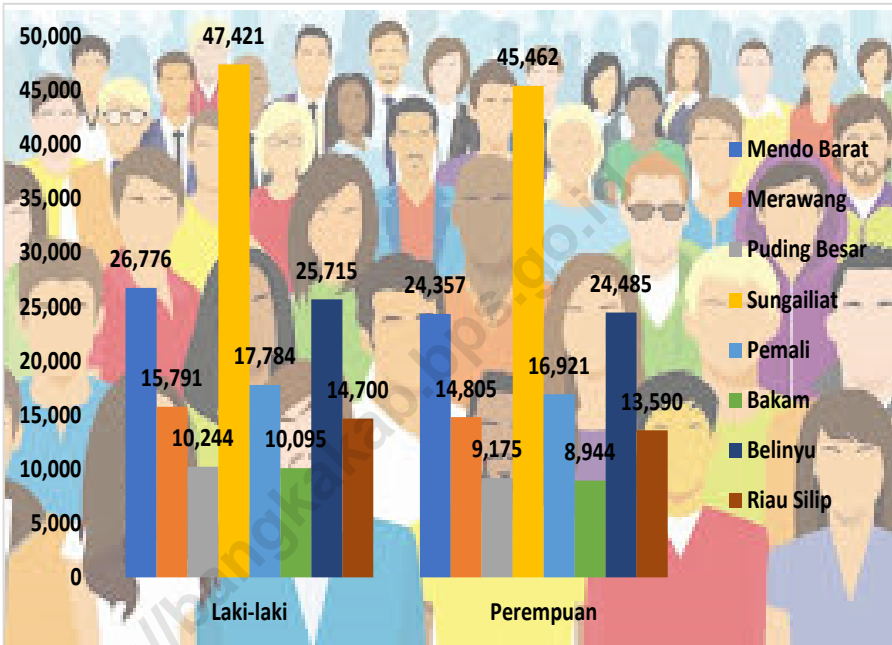
3.2 Labor Force

In 2020 the number of population age 15 years and over, or working age population, in Bangka Regency was 250,265 persons (based on National Labor Force Survey, August 2020). Among them, 63.93 percent was labor force (works and /looking for job) and the rest, 36.07 percent, was non laborforce (attending school, housekeeping, etc).

Tingkat Partisipasi Angkatan Kerja (TPAK) Kabupaten Bangka tahun 2020 sebesar 63,93 persen artinya sebesar 63,93 persen penduduk usia kerja aktif secara ekonomi. Adapun tingkat pengangguran terbuka untuk Kabupaten Bangka tahun yang sama sebesar 5,42 artinya dari 100 penduduk yang termasuk angkatan kerja, secara rata-rata 5 orang mencari pekerjaan.

Labor Force Participation Rates (LFPRs) of Bangka Regency 2020 was 63.93 percent, which mean 63.93 percent of working age population were economically active. Open Unemployment Rate in Bangka Regency in 2020 was 5.42 percent, which mean among 100 people of economically active, there are 5 people who are looking for work.

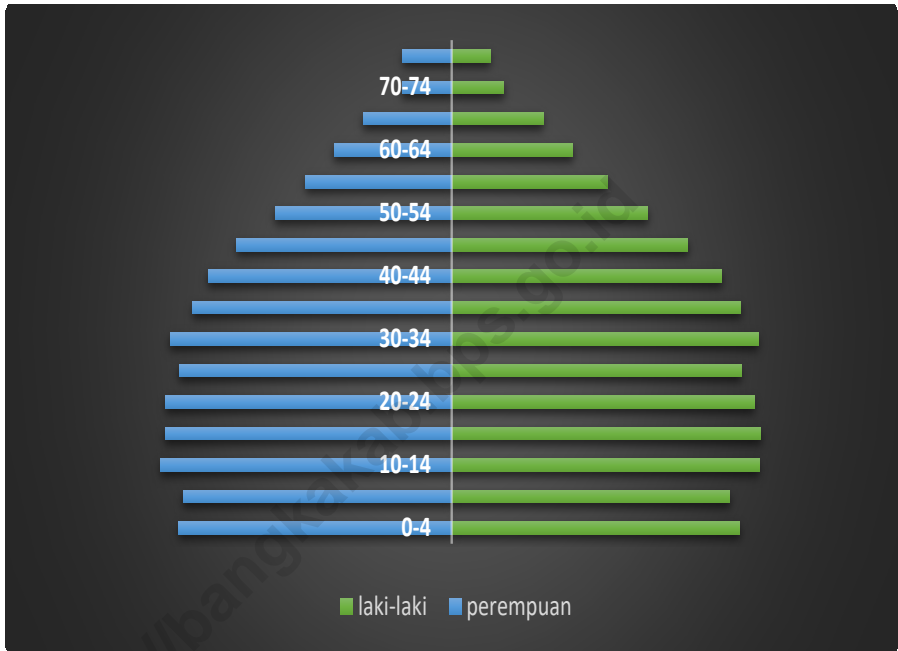
Gambar 3.1 Jumlah Penduduk menurut Kecamatan 2020
Figures 3.1 Population by Subdistrict 2020



Sumber/Source: Dinas Kependudukan dan Catatan Sipil/Population and Civil Registration Agency

Gambar 3.2
Figures

Piramida Penduduk Hasil Sensus Penduduk 2020
Population Pyramid from Population Census 2020



Sumber/Source: Dinas Kependudukan dan Catatan Sipil/Population and Civil Registration Agency

**3.1 PENDUDUK
POPULATION**

Tabel 3.1.1 Jumlah Penduduk, Distribusi Persentase Penduduk, Kepadatan Penduduk, Rasio Jenis Kelamin Penduduk Menurut Kecamatan, 2020
Population, Population Growth Rate, Percentage Distribution of Population, Population Density, and Population Sex Ratio by Subdistrict, 2020

Kecamatan Subdistrict	Penduduk (orang) Population (people)	Persentase Penduduk Percentage of Total Population
(1)	(2)	(3)
Sungailiat	92 408	28,83
Belinyu	49 387	15,41
Merawang	29 929	9,34
Mendo Barat	49 014	15,29
Pemali	34 071	10,63
Bakam	18 478	5,76
Riau Silip	27 839	8,68
Puding Besar	19 426	6,06
Bangka	350 552	100,00

Lanjutan Tabel/*Continued Table 3.1.1*

Kecamatan <i>Subdistrict</i>	Rasio Jenis Kelamin <i>Population Sex Ratio</i>	Kepadatan Penduduk per km ² <i>Population Density per sq.km</i>
(1)	(7)	(8)
Sungailiat	103	636
Belinyu	104	66
Merawang	106	144
Mendo Barat	109	76
Pemali	104	266
Bakam	110	31
Riau Silip	107	54
Puding Besar	111	51
Bangka	106	104

Sumber/*Source*: Dinas Kependudukan dan Catatan Sipil/*Population and Civil Registration Agency*

Tabel 3.1.2 Penduduk, Laju Pertumbuhan Penduduk per Tahun, Distribusi Persentase Penduduk, Kepadatan Penduduk, Rasio Jenis Kelamin Penduduk Menurut Kecamatan Hasil Sensus Penduduk, 2020
Population, Annual Population Growth Rate, Percentage Distribution of Population, Population Density, and Population Sex Ratio by Subdistrict from Population Census, 2020

Kecamatan Subdistrict	Penduduk (orang) Population (people)	Laju Pertumbuhan Penduduk per Tahun 2010–2020 Annual Population Growth Rate (%) 2010–2020
(1)	(2)	(3)
Sungailiat	92 883	12,40
Belinyu	50 200	13,06
Merawang	30 596	16,78
Mendo Barat	51 133	20,91
Pemali	34 705	38,90
Bakam	19 039	14,23
Riau Silip	28 290	19,66
Puding Besar	19 419	18,52
Bangka	326 265	17.70

Lanjutan Tabel/*Continued Table 3.1.2*

Kecamatan <i>Subdistrict</i>	Persentase Penduduk <i>Percentage of Total Population</i>	Kepadatan Penduduk per km ² <i>Population Density per sq.km</i>
(1)	(7)	(8)
Sungailiat	28,47	639,29
Belinyu	15,39	67,09
Merawang	9,38	147,61
Mendo Barat	15,67	78,81
Pemali	10,64	271,39
Bakam	5,84	32,08
Riau Silip	8,67	55,09
Puding Besar	5,95	50,66
Bangka	100	96,88

Lanjutan Tabel/*Continued Table* 3.1.2

Kecamatan <i>Subdistrict</i>	Rasio Jenis Kelamin <i>Population Sex Ratio</i>
(1)	(11)
Sungailiat	104
Belinyu	105
Merawang	106
Mendo Barat	109
Pemali	105
Bakam	112
Riau Silip	108
Puding Besar	111
Bangka	107

Sumber/*Source*: Sensus Penduduk 2020 BPS/ *Population census 2020 of BPS-Statistics Indonesia*

Tabel 3.1.3 Jumlah Penduduk Menurut Jenis Kelamin dan Kecamatan, 2020
Table Population by Gender and Subdistrict, 2020

Kecamatan Subdistrict	Jenis Kelamin/Gender		
	Laki-Laki Male	Perempuan Female	Jumlah Total
(1)	(2)	(3)	(4)
Sungailat	46 915	45 493	92 408
Belinyu	25 222	24 165	49 387
Merawang	15 366	14 563	29 929
Mendo Barat	25 600	23 414	49 014
Pemali	17 407	16 664	34 071
Bakam	9 681	8 797	18 478
Riau Silip	14 408	13 431	27 839
Puding Besar	10 203	9 223	19 426
Bangka	164 802	155 750	320 552

Sumber/Source: Dinas Kependudukan dan Catatan Sipil/Population and Civil Registration Agency

Tabel 3.1.4 Jumlah Penduduk Menurut Kelompok Umur dan Jenis Kelamin, 2020
Table 3.1.4 *Number of Population by Age Group and Sex, 2020*

Kelompok Umur <i>Age Group</i>	Jenis Kelamin/Sex		Jumlah <i>Total</i>
	Laki-Laki <i>Male</i>	Perempuan <i>Female</i>	
(1)	(2)	(3)	(4)
0-4	12 551	11 562	24 113
5-9	16 223	15 241	31 464
10-14	15 692	14 853	30 545
15-19	14 270	13 507	27 777
20-24	13 102	12 537	25 639
25-29	11 680	11 319	22 999
30-34	14 063	13 428	27 491
35-39	14 290	13 023	27 313
40-44	13 315	11 841	25 156
45-49	10 377	9 550	19 927
50-54	8 512	7 746	16 258
55-59	6 694	6 450	13 144
60-64	5 705	5 851	11 556
65-69	4 108	3 987	8 095
70-74	2 266	2 339	4 605
75+	1 954	2 516	4 470
Jumlah / Total	164 802	155 750	320 552

Sumber/Source: Dinas Kependudukan dan Catatan Sipil/Population and Civil Registration Agency

Tabel 3.1.5 Jumlah Penduduk Menurut Kelompok Umur dan Jenis Kelamin hasil Sensus Penduduk, 2020
Table 3.1.5 Number of Population by Age Group and Sex from the population Census, 2020

Kelompok Umur Age Group	Jenis Kelamin/Sex		Jumlah Total
	Laki-Laki Male	Perempuan Female	
(1)	(2)	(3)	(4)
0-4	13 740	13 047	26 787
5-9	13 273	12 829	26 102
10-14	14 680	13 897	28 577
15-19	14 765	13 700	28 465
20-24	14 437	13 649	28 086
25-29	13 833	13 008	26 841
30-34	14 627	13 452	28 079
35-39	13 780	12 354	26 134
40-44	12 885	11 637	24 522
45-49	11 270	10 262	21 532
50-54	9 366	8 429	17 795
55-59	7 423	6 958	14 381
60-64	5 772	5 599	11 371
65-69	4 371	4 219	8 590
70-74	2 475	2 365	4 840
75+	1 829	2 334	4 163
Jumlah / Total	168 526	157 739	326 265

Sumber/Source: Sensus Penduduk 2020 BPS/ Population census 2020 of BPS-Statistics Indonesia

Tabel 3.1.6 Jumlah Penduduk Umur dan Jenis Kelamin (Umur Tunggal), 2020
Number of Population by Age Group and Sex (Single year), 2020

Umur Age	Jenis Kelamin/Sex		
	Laki-Laki Male	Perempuan Female	Jumlah Total
(1)	(2)	(3)	(4)
00 - 01	1 521	1 506	3 027
01 - 02	2 658	2 461	5 119
02 - 03	2 762	2 515	5 277
03 - 04	2 736	2 502	5 238
04 - 05	2 874	2 578	5 452
05 - 06	3 032	2 731	5 763
06 - 07	3 178	3 086	6 264
07 - 08	3 363	3 123	6 486
08 - 09	3 294	3 129	6 423
09 - 10	3 356	3 172	6 528
10 - 11	3 009	2 992	6 001
11 - 12	3 170	3 065	6 235
12 - 13	3 085	2 881	5 966
13 - 14	3 321	2 971	6 292
14 - 15	3 107	2 944	6 051
15 - 16	3 077	2 815	5 892
16 - 17	3 035	2 879	5 914
17 - 18	2 741	2 532	5 273
18 - 19	2 762	2 645	5 407
19 - 20	2 655	2 636	5 291

Lanjutan Tabel/*Continued Table* 3.1.6

Umur Age	Jenis Kelamin/Sex		
	Laki-Laki Male	Perempuan Female	Jumlah Total
(1)	(2)	(3)	(4)
20 - 21	2 865	2 833	5 698
21 - 22	2 639	2 566	5 205
22 - 23	2 556	2 480	5 036
23 - 24	2 542	2 354	4 896
24 - 25	2 500	2 304	4 804
25 - 26	2 403	2 317	4 720
26 - 27	2 283	2 198	4 481
27 - 28	2 193	2 123	4 316
28 - 29	2 399	2 346	4 745
29 - 30	2 402	2 335	4 737
30 - 31	2 702	2 582	5 284
31 - 32	2 894	2 616	5 510
32 - 33	2 833	2 778	5 611
33 - 34	2 833	2 674	5 611
34 - 35	2 801	2 517	5 475
35 - 36	2 663	2 601	5 180
36 - 37	2 772	2 605	5 373
37 - 38	2 946	2 890	5 551
38 - 39	3 193	2 410	6 083
39 - 40	2 716	2 814	5 126

Lanjutan Tabel/*Continued Table* 3.1.6

Umur Age	Jenis Kelamin/Sex		Jumlah Total
	Laki-Laki Male	Perempuan Female	
(1)	(2)	(3)	(4)
40 - 41	3 144	2 814	5 958
41 - 42	2 864	2 595	5 459
42 - 43	2 453	2 197	4 650
43 - 44	2 486	2 173	4 659
44 - 45	2 368	2 062	4 430
45 - 46	2 268	2 207	4 475
46 - 47	2 188	1 945	4 133
47 - 48	2 115	1 948	4 063
48 - 49	2 121	1 929	4 050
49 - 50	1 685	1 521	3 206
50 - 51	2 068	1 857	3 925
51 - 52	1 961	1 622	3 583
52 - 53	1 646	1 568	3 214
53 - 54	1 501	1 450	2 951
54 - 55	1 336	1 249	2 585
55 - 56	1 607	1 525	3 132
56 - 57	1 388	1 326	2 714
57 - 58	1 269	1 270	2 539
58 - 59	1 327	1 292	2 619
59 - 60	1 103	1 037	2 140
>60	14 033	14 693	28 726

Sumber/Source: Dinas Kependudukan dan Catatan Sipil/*Population and Civil Registration Agency*

Tabel 3.1.7 Jumlah Penduduk Kecamatan Mendo Barat Menurut Kelompok Umur dan Jenis Kelamin, 2020
Table 3.1.7 Population of Mendo Barat Subdistrict by Age Group and Sex, 2020

Kelompok Umur Age Group	Jenis Kelamin/Sex		
	Laki-Laki Male	Perempuan Female	Jumlah Total
(1)	(2)	(3)	(4)
0-4	2 039	1 942	3 981
5-9	2 607	2 448	5 055
10-14	2 485	2 397	4 882
15-19	2 455	2 172	4 627
20-24	2 432	2 287	4 719
25-29	2 102	1 910	4 012
30-34	2 475	2 136	4 611
35-39	2 049	1 768	3 817
40-44	1 828	1 534	3 362
45-49	1 441	1 382	2 823
50-54	1 211	1 113	2 324
55-59	957	813	1 770
60-64	694	619	1 313
65-69	406	389	795
70-74	198	230	428
75+	221	274	495
Jumlah/Total	25 600	23 414	49 014

Sumber/Source: Dinas Kependudukan dan Catatan Sipil/Population and Civil Registration Agency

Tabel 3.1.8
Table

Jumlah Penduduk Kecamatan Mendo Barat Menurut Kelompok Umur dan Jenis Kelamin Hasil Sensus Penduduk, 2020
Population of Mendo Barat Subdistrict by Age Group and Sex from Population Census, 2020

Kelompok Umur Age Group	Jenis Kelamin/Sex		
	Laki-Laki Male	Perempuan Female	Jumlah Total
(1)	(2)	(3)	(4)
0-4	2,234	2,195	4,429
5-9	2,210	2,141	4,351
10-14	2,368	2,288	4,656
15-19	2,588	2,266	4,854
20-24	2,693	2,455	5,148
25-29	2,489	2,239	4,728
30-34	2,597	2,206	4,803
35-39	2,029	1,770	3,799
40-44	1,854	1,593	3,447
45-49	1,636	1,494	3,130
50-54	1,354	1,275	2,629
55-59	1,107	911	2,018
60-64	723	600	1,323
65-69	442	420	862
70-74	235	253	488
75+	217	251	468
Jumlah/Total	26,776	24,357	51,133

Sumber/Source: Sensus Penduduk 2020 BPS/ Population census 2020 of BPS-Statistics Indonesia

Tabel 3.1.9 Jumlah Penduduk Kecamatan Merawang Menurut Kelompok Umur dan Jenis Kelamin, 2020
Table 3.1.9 Population of Merawang Subdistrict by Age Group and Sex, 2020

Kelompok Umur Age Group	Jenis Kelamin/Sex		Jumlah Total
	Laki-Laki Male	Perempuan Female	
(1)	(2)	(3)	(4)
0-4	1 240	1 053	2 293
5-9	1 533	1 447	2 980
10-14	1 523	1 380	2 903
15-19	1 293	1 220	2 513
20-24	1 218	1 218	2 436
25-29	1 056	1 131	2 187
30-34	1 391	1 347	2 738
35-39	1 385	1 186	2 571
40-44	1 202	1 031	2 233
45-49	920	852	1 772
50-54	717	710	1 437
55-59	621	609	1 230
60-64	527	560	1 087
65-69	365	371	736
70-74	184	210	394
75+	181	238	419
Jumlah/Total	15 366	14 563	29 929

Sumber/Source: Dinas Kependudukan dan Catatan Sipil/Population and Civil Registration Agency

Tabel 3.1.10 Jumlah Penduduk Kecamatan Merawang Menurut Kelompok Umur dan Jenis Kelamin Hasil Sensus Penduduk, 2020
Population of Merawang Subdistrict by Age Group and Sex from Population Census, 2020

Kelompok Umur <i>Age Group</i>	Jenis Kelamin/Sex		
	Laki-Laki <i>Male</i>	Perempuan <i>Female</i>	Jumlah <i>Total</i>
(1)	(2)	(3)	(4)
0-4	1,292	1,198	2,490
5-9	1,253	1,214	2,467
10-14	1,453	1,290	2,743
15-19	1,331	1,241	2,572
20-24	1,411	1,413	2,824
25-29	1,255	1,254	2,509
30-34	1,461	1,350	2,811
35-39	1,367	1,133	2,500
40-44	1,146	993	2,139
45-49	996	922	1,918
50-54	782	751	1,533
55-59	702	674	1,376
60-64	551	531	1,082
65-69	405	398	803
70-74	218	214	432
75+	168	229	397
Jumlah/Total	15,791	14,805	30,596

Sumber/Source: Sensus Penduduk 2020 BPS/ *Population census 2020 of BPS-Statistics Indonesia*

Tabel 3.1.11 Jumlah Penduduk Kecamatan Puding Besar Menurut Kelompok Umur dan Jenis Kelamin, 2020
Table 3.1.11 Population of Puding Besar Subdistrict by Age Group and Sex, 2020

Kelompok Umur Age Group	Jenis Kelamin/Sex		
	Laki-Laki Male	Perempuan Female	Jumlah Total
(1)	(2)	(3)	(4)
0-4	869	774	1 643
5-9	1 025	929	1 954
10-14	865	845	1 710
15-19	854	834	1 688
20-24	884	834	1 718
25-29	776	744	1 520
30-34	1 028	786	1 814
35-39	931	751	1 682
40-44	770	693	1 463
45-49	572	527	1 099
50-54	486	439	925
55-59	403	360	763
60-64	335	299	634
65-69	208	176	384
70-74	98	111	209
75+	99	121	220
Jumlah/Total	10 203	9 223	19 426

Sumber/Source: Dinas Kependudukan dan Catatan Sipil/Population and Civil Registration Agency

Tabel 3.1.12 Jumlah Penduduk Kecamatan Puding Besar Menurut Kelompok Umur dan Jenis Kelamin Hasil Sensus Penduduk, 2020
Population of Puding Besar Subdistrict by Age Group and Sex from Population Census, 2020

Kelompok Umur Age Group	Jenis Kelamin/Sex		Jumlah Total
	Laki-Laki Male	Perempuan Female	
(1)	(2)	(3)	(4)
0-4	972	855	1,827
5-9	799	733	1,532
10-14	797	782	1,579
15-19	847	818	1,665
20-24	948	888	1,836
25-29	929	843	1,772
30-34	1,030	775	1,805
35-39	849	720	1,569
40-44	744	657	1,401
45-49	618	563	1,181
50-54	520	467	987
55-59	446	378	824
60-64	328	294	622
65-69	221	180	401
70-74	107	107	214
75+	89	115	204
Jumlah/Total	10,244	9,175	19,419

Sumber/Source: Sensus Penduduk 2020 BPS/ Population census 2020 of BPS-Statistics Indonesia

Tabel 3.1.13 Jumlah Penduduk Kecamatan Sungailiat Menurut Kelompok Umur dan Jenis Kelamin, 2020
Table 3.1.13 Population of Sungailiat Subdistrict by Age Group and Sex, 2020

Kelompok Umur Age Group	Jenis Kelamin/Sex		Jumlah Total
	Laki-Laki Male	Perempuan Female	
(1)	(2)	(3)	(4)
0-4	3 536	3 246	6 782
5-9	4 481	4 157	8 638
10-14	4 480	4 133	8 613
15-19	3 875	3 745	7 620
20-24	3 599	3 435	7 034
25-29	3 289	3 235	6 524
30-34	3 663	3 691	7 354
35-39	4 048	3 936	7 984
40-44	3 824	3 568	7 392
45-49	3 018	2 902	5 920
50-54	2 556	2 374	4 930
55-59	1 989	2 111	4 100
60-64	1 824	1 911	3 735
65-69	1 342	1 381	2 723
70-74	759	816	1 575
75+	632	852	1 484
Jumlah/Total	46 915	45 493	92 408

Sumber/Source: Dinas Kependudukan dan Catatan Sipil/Population and Civil Registration Agency

**Tabel
Table 3.1.14**

**Jumlah Penduduk Kecamatan Sungailiat Menurut
Kelompok Umur dan Jenis Kelamin Hasil Sensus Penduduk,
2020**
*Population of Sungailiat Subdistrict by Age Group and Sex
from Population Census, 2020*

Kelompok Umur Age Group	Jenis Kelamin/Sex		Jumlah Total
	Laki-Laki Male	Perempuan Female	
(1)	(2)	(3)	(4)
0-4	3,810	3,566	7,376
5-9	3,597	3,486	7,083
10-14	4,130	3,796	7,926
15-19	3,955	3,798	7,753
20-24	3,936	3,676	7,612
25-29	3,878	3,625	7,503
30-34	3,704	3,589	7,293
35-39	3,844	3,665	7,509
40-44	3,647	3,494	7,141
45-49	3,250	3,077	6,327
50-54	2,812	2,577	5,389
55-59	2,179	2,247	4,426
60-64	1,839	1,820	3,659
65-69	1,424	1,447	2,871
70-74	813	799	1,612
75+	603	800	1,403
Jumlah/Total	47,421	45,462	92,883

Sumber/Source: Sensus Penduduk 2020 BPS/ Population census 2020 of BPS-Statistics Indonesia

Tabel 3.1.15 Jumlah Penduduk Kecamatan Pemali Menurut Kelompok Umur dan Jenis Kelamin, 2020
Table 3.1.15 Population of Pemali Subdistrict by Age Group and Sex, 2020

Kelompok Umur Age Group	Jenis Kelamin/Sex		Jumlah Total
	Laki-Laki Male	Perempuan Female	
(1)	(2)	(3)	(4)
0-4	1 429	1 311	2 740
5-9	1 808	1 716	3 524
10-14	1 720	1 597	3 317
15-19	1 481	1 381	2 862
20-24	1 248	1 173	2 421
25-29	1 072	1 170	2 242
30-34	1 441	1 560	3 001
35-39	1 581	1 571	3 152
40-44	1 624	1 465	3 089
45-49	1 172	1 015	2 187
50-54	867	709	1 576
55-59	574	626	1 200
60-64	564	594	1 158
65-69	437	381	818
70-74	232	193	425
75+	157	202	359
Jumlah/Total	17 407	16 664	34 071

Sumber/Source: Dinas Kependudukan dan Catatan Sipil/Population and Civil Registration Agency

Tabel 3.1.16 Jumlah Penduduk Kecamatan Pemali Menurut Kelompok Umur dan Jenis Kelamin Hasil Sensus Penduduk, 2020
Table 3.1.16 Population of Pemali Subdistrict by Age Group and Sex from Population Census, 2020

Kelompok Umur Age Group	Jenis Kelamin/Sex		
	Laki-Laki Male	Perempuan Female	Jumlah Total
(1)	(2)	(3)	(4)
0-4	1,581	1,537	3,118
5-9	1,494	1,453	2,947
10-14	1,653	1,495	3,148
15-19	1,554	1,380	2,934
20-24	1,345	1,292	2,637
25-29	1,255	1,374	2,629
30-34	1,535	1,586	3,121
35-39	1,550	1,448	2,998
40-44	1,549	1,418	2,967
45-49	1,261	1,123	2,384
50-54	950	767	1,717
55-59	641	676	1,317
60-64	564	567	1,131
65-69	460	413	873
70-74	249	206	455
75+	143	186	329
Jumlah/Total	17,784	16,921	34,705

Sumber/Source: Sensus Penduduk 2020 BPS/ Population census 2020 of BPS-Statistics Indonesia

Tabel 3.1.17 Jumlah Penduduk Kecamatan Bakam Menurut Kelompok Umur dan Jenis Kelamin, 2020
Table 3.1.17 Population of Bakam Subdistrict by Age Group and Sex, 2020

Kelompok Umur Age Group	Jenis Kelamin/Sex		Jumlah Total
	Laki-Laki Male	Perempuan Female	
(1)	(2)	(3)	(4)
0-4	765	760	1 525
5-9	937	883	1 820
10-14	872	850	1 722
15-19	841	763	1 604
20-24	771	735	1 506
25-29	698	654	1 352
30-34	956	816	1 772
35-39	851	698	1 549
40-44	785	674	1 459
45-49	586	538	1 124
50-54	503	433	936
55-59	411	374	785
60-64	305	248	553
65-69	182	138	320
70-74	110	108	218
75+	108	125	233
Jumlah/Total	9 681	8 797	18 478

Sumber/Source: Dinas Kependudukan dan Catatan Sipil/Population and Civil Registration Agency

Tabel 3.1.18 Jumlah Penduduk Kecamatan Bakam Menurut Kelompok Umur dan Jenis Kelamin Hasil Sensus Penduduk, 2020
Population of Bakam Subdistrict by Age Group and Sex from Population Census, 2020

Kelompok Umur <i>Age Group</i>	Jenis Kelamin/Sex		
	Laki-Laki <i>Male</i>	Perempuan <i>Female</i>	Jumlah <i>Total</i>
(1)	(2)	(3)	(4)
0-4	856	854	1,710
5-9	789	712	1,501
10-14	828	822	1,650
15-19	880	762	1,642
20-24	891	820	1,711
25-29	831	738	1,569
30-34	1,009	815	1,824
35-39	819	676	1,495
40-44	799	666	1,465
45-49	675	597	1,272
50-54	555	467	1,022
55-59	462	409	871
60-64	293	239	532
65-69	187	146	333
70-74	122	107	229
75+	99	114	213
Jumlah/Total	10,095	8,944	19,039

Sumber/Source: Sensus Penduduk 2020 BPS/ *Population census 2020 of BPS-Statistics Indonesia*

Tabel 3.1.19 Jumlah Penduduk Kecamatan Belinyu Menurut Kelompok Umur dan Jenis Kelamin, 2020
Table 3.1.19 Population of Belinyu Subdistrict by Age Group and Sex, 2020

Kelompok Umur Age Group	Jenis Kelamin/Sex		
	Laki-Laki Male	Perempuan Female	Jumlah Total
(1)	(2)	(3)	(4)
0-4	1 622	1 506	3 128
5-9	2 404	2 279	4 683
10-14	2 378	2 319	4 697
15-19	2 192	2 128	4 320
20-24	1 863	1 799	3 662
25-29	1 704	1 543	3 247
30-34	1 884	1 862	3 746
35-39	2 134	1 992	4 126
40-44	2 068	1 844	3 912
45-49	1 706	1 502	3 208
50-54	1 403	1 275	2 678
55-59	1 123	1 078	2 201
60-64	1 017	1 179	2 196
65-69	852	869	1 721
70-74	490	486	976
75+	382	504	886
Jumlah/Total	25 222	24 165	49 387

Sumber/Source: Dinas Kependudukan dan Catatan Sipil/Population and Civil Registration Agency

**Tabel
Table** 3.1.20

Jumlah Penduduk Kecamatan Belinyu Menurut Kelompok Umur dan Jenis Kelamin Hasil Sensus Penduduk, 2020
Population of Belinyu Subdistrict by Age Group and Sex from Population Census, 2020

Kelompok Umur <i>Age Group</i>	Jenis Kelamin/Sex		Jumlah <i>Total</i>
	Laki-Laki <i>Male</i>	Perempuan <i>Female</i>	
(1)	(2)	(3)	(4)
0-4	1,824	1,752	3,576
5-9	1,966	1,920	3,886
10-14	2,193	2,202	4,395
15-19	2,263	2,143	4,406
20-24	2,028	1,950	3,978
25-29	2,030	1,837	3,867
30-34	2,008	1,899	3,907
35-39	2,056	1,874	3,930
40-44	1,974	1,809	3,783
45-49	1,792	1,576	3,368
50-54	1,562	1,381	2,943
55-59	1,219	1,137	2,356
60-64	1,032	1,133	2,165
65-69	893	925	1,818
70-74	520	484	1,004
75+	355	463	818
Jumlah/Total	25,715	24,485	50,200

Sumber/Source: Sensus Penduduk 2020 BPS/ *Population census 2020 of BPS-Statistics Indonesia*

Tabel 3.1.21 Jumlah Penduduk Kecamatan Riau Silip Menurut Kelompok Umur dan Jenis Kelamin, 2020
Population of Riau Silip Subdistrict by Age Group and Sex, 2020

Kelompok Umur Age Group	Jenis Kelamin/Sex		
	Laki-Laki Male	Perempuan Female	Jumlah Total
(1)	(2)	(3)	(4)
0-4	1 051	970	2 021
5-9	1 428	1 382	2 810
10-14	1 369	1 332	2 701
15-19	1 279	1 264	2 543
20-24	1 087	1 056	1 243
25-29	983	932	1 915
30-34	1 225	1 230	2 455
35-39	1 311	1 121	2 432
40-44	1 214	1 032	2 246
45-49	962	832	1 794
50-54	759	693	1 452
55-59	616	479	1 095
60-64	439	441	880
65-69	316	282	598
70-74	195	185	380
75+	174	200	374
Jumlah/Total	14 408	13 431	27 839

Sumber/Source: Dinas Kependudukan dan Catatan Sipil/Population and Civil Registration Agency

Tabel 3.1.22 Jumlah Penduduk Kecamatan Riau Silip Menurut Kelompok Umur dan Jenis Kelamin Hasil Sensus Penduduk, 2020
Population of Riau Silip Subdistrict by Age Group and Sex from Population Census, 2020

Kelompok Umur Age Group	Jenis Kelamin/Sex		Jumlah Total
	Laki-Laki Male	Perempuan Female	
(1)	(2)	(3)	(4)
0-4	1,171	1,090	2,261
5-9	1,165	1,170	2,335
10-14	1,258	1,222	2,480
15-19	1,347	1,292	2,639
20-24	1,185	1,155	2,340
25-29	1,166	1,098	2,264
30-34	1,283	1,232	2,515
35-39	1,266	1,068	2,334
40-44	1,172	1,007	2,179
45-49	1,042	910	1,952
50-54	831	744	1,575
55-59	667	526	1,193
60-64	442	415	857
65-69	339	290	629
70-74	211	195	406
75+	155	176	331
Jumlah/Total	14,700	13,590	28,290

Sumber/Source: Sensus Penduduk 2020 BPS/ Population census 2020 of BPS-Statistics Indonesia

Tabel 3.1.23 Jumlah Penduduk yang Lahir dan Mati Selama 1 Januari s.d. 31 Desember 2020 Menurut Kecamatan dan Jenis Kelamin
Table 3.1.23 Population of Birth and Death During 1 January to 31 December 2020 by Subdistrict and Sex

Kecamatan Subdistrict	Lahir Born			Mati Death		
	LK Male	PR Female	Jumlah Total	LK Male	PR Female	Jumlah Total
(1)	(2)	(3)	(4)	(5)	(6)	(7)
Mendo Barat	226	230	456	94	60	154
Merawang	165	150	315	82	50	132
Puding Besar	81	94	175	48	28	76
Sungailiat	479	451	930	339	256	595
Pemali	196	186	382	109	87	196
Bakam	79	77	156	46	54	100
Belinyu	183	183	366	219	163	382
Riau Silip	112	135	247	82	76	158
Bangka	1 521	1 506	3 027	1 019	774	1 793

Sumber/Source: Dinas Kependudukan dan Pencatatan Sipil Kabupaten Bangka/Department of Population and Civil of Bangka Regency

Tabel 3.1.24
Table

Jumlah Penduduk yang Datang dan Pindah Selama 1 Januari s.d. 31 Desember 2020 Menurut Kecamatan dan Jenis Kelamin
Population of Come In and Go Out During 1 January to 31 December 2020 by Subdistrict and Sex

Kecamatan Subdistrict	Datang Come In			Pergi Go Out		
	LK Male	PR Female	Jumlah Total	LK Male	PR Female	Jumlah Total
(1)	(2)	(3)	(4)	(5)	(6)	(7)
Mendo Barat	315	296	611	284	304	588
Merawang	172	182	354	125	127	252
Puding Besar	117	128	245	62	67	129
Sungailiat	509	550	1 059	248	294	542
Pemali	448	463	911	80	85	165
Bakam	105	124	229	59	62	121
Belinyu	175	170	345	107	130	237
Riau Silip	163	160	323	47	66	113
Bangka	2 004	2 073	4 077	1 012	1 135	2 147

Sumber/Source: Dinas Kependudukan dan Pencatatan Sipil Kabupaten Bangka/Department of Population and Civil of Bangka Regency

3.2 KETENAGAKERJAAN EMPLOYMENT

Tabel 3.2.1 Jumlah Penduduk Berumur 15 Tahun Keatas Menurut Jenis Kegiatan Selama Seminggu yang Lalu dan Jenis Kelamin, 2020
Population Aged 15 Years and Over by Type of Activity During The Previous Week and Sex, 2020

Kegiatan Utama <i>Main Activity</i>	Jenis Kelamin/Sex		
	Laki-Laki <i>Male</i>	Perempuan <i>Female</i>	Jumlah <i>Total</i>
(1)	(2)	(3)	(4)
Angkatan Kerja <i>Economically Active</i>	107 758	52 227	159 985
Bekerja/Working	101 903	49 407	151 310
Pengangguran Terbuka Unemployment	5 855	2 820	8 675
Bukan Angkatan Kerja <i>Economically Inactive</i>	22 304	67 976	90 280
Sekolah/Attending School	9 163	10 282	19 445
Mengurus Rumah Tangga Housekeeping	7 323	56 461	61 964
Lainnya/Others	5 818	3 053	8 871
Jumlah/Total	130 062	120 203	250 265

Sumber/Source: BPS, Survei Angkatan Kerja Nasional (Sakernas) Agustus/BPS-Statistics Indonesia, August National Labor Force Survey

Tabel 3.2.2
Table

Penduduk Berumur 15 Tahun ke Atas Menurut Pendidikan Tertinggi yang Ditamatkan dan Jenis Kegiatan Selama Seminggu yang Lalu, 2020
Population 15 Years of Age and Over by Educational Attainment and Type of Activity During the Previous Week, 2020

Pendidikan Tertinggi yang Ditamatkan <i>Educational Attainment</i>	Angkatan Kerja/ <i>Economically Active</i>				
	Bekerja <i>Working</i>	Pengangguran ¹ <i>Unemployment¹</i>		Jumlah <i>Total</i>	Jumlah Angkatan Kerja <i>Total of Economically Active</i>
		Pernah Bekerja <i>Ever Worked</i>	Tidak Pernah Bekerja <i>Never Worked</i>		
(1)	(2)	(3)	(4)	(5)	(6)
≤ SD <i>≤ Elementary School</i>	52 934	860	110	970	53 904
SMP <i>Junior High School</i>	29 301	1 392	273	1 665	30 966
SMA <i>Senior High School</i>	52 555	3 759	2 137	5 896	58 451
Perguruan Tinggi <i>College</i>	16 520	144	0	144	16 664
Jumlah/Total	151 310	6 155	2 520	8 675	159 985

Lanjutan Tabel/Continued Table 3.2.2

Pendidikan Tertinggi yang Ditamatkan <i>Educational Attainment</i>	Persentase Bekerja terhadap Angkatan Kerja <i>Percentage of Working to Economically Active</i>	Bukan Angkatan Kerja <i>Not Economically Active</i>			Jumlah Bukan Angkatan Kerja <i>Total of Not Economically Active</i>
		Sekolah <i>Attending School</i>	Mengurus Rumah Tangga <i>House-keeping</i>	Lainnya <i>Others</i>	
(1)	(7)	(8)	(9)	(10)	(11)
≤ SD <i>≤ Elementary School</i>	98,20	1 150	31 745	4 910	37 805
SMP <i>Junior High School</i>	94,62	13 690	8 790	2 247	24 727
SMA <i>Senior High School</i>	89,91	4 605	20 093	1 537	26 235
Perguruan Tinggi <i>College</i>	99,14	0	1 336	177	1 513
Jumlah/Total	98,58	19 445	61 964	8 871	90 280

Lanjutan Tabel/*Continued Table* 3.2.2

Pendidikan Tertinggi yang Ditamatkan <i>Educational Attainment</i>	Jumlah Total	Persentase Angkatan Kerja terhadap Penduduk Usia Kerja <i>Percentage of Economically Active to Working Age Population</i>
(1)	(12)	(13)
≤ SD <i>≤ Elementary School</i>	91 709	58,78
SMP <i>Junior High School</i>	55 693	55,60
SMA <i>Senior High School</i>	84 686	69,02
Perguruan Tinggi <i>College</i>	18 177	91,68
Jumlah/Total	250 265	63,93

Catatan/Note: ¹ 1. Mencari pekerjaan/*Looking for work*
 2. Mempersiapkan usaha/*Establishing a new business/firm*
 3. Merasa tidak mungkin mendapat pekerjaan/*Hopeless of job*
 4. Sudah punya pekerjaan tetapi belum mulai bekerja/*Have a job in future start*

Sumber/Source: BPS, Survei Angkatan Kerja Nasional (Sakernas) Agustus/BPS-Statistics Indonesia, August National Labor Force Survey

Tabel 3.2.3 Penduduk Berumur 15 Tahun Ke Atas yang Bekerja Selama Seminggu yang Lalu Menurut Status Pekerjaan Utama dan Jenis Kelamin, 2020
Population 15 Years of Age and Over who Worked During The Previous Week by Main Employment Status and Gender, 2020

Status Pekerjaan Utama <i>Main Employment Status</i>	Laki-Laki <i>Male</i>	Perempuan <i>Female</i>	Jumlah <i>Total</i>
(1)	(2)	(3)	(4)
Berusaha sendiri <i>Own account worker</i>	29 924	12 320	42 244
Berusaha dibantu buruh tidak tetap/buruh tidak dibayar <i>Employer assisted by temporary worker/unpaid worker</i>	8 793	3 296	12 089
Berusaha dibantu buruh tetap/buruh dibayar <i>Employer assisted by permanent worker/paid worker</i>	4 909	468	5 377
Buruh/Karyawan/Pegawai <i>Employee</i>	48 824	22 808	71 632
Pekerja bebas <i>Casual worker</i>	5 296	1 533	6 829
Pekerja keluarga/tak dibayar <i>Family worker/unpaid worker</i>	4 157	8 982	13 139
Jumlah/Total	101 903	49 407	151 310

Sumber/Source: BPS, Survei Angkatan Kerja Nasional (Sakernas) Agustus/BPS-Statistics Indonesia, August National Labor Force Survey

Tabel 3.2.4 Penduduk Berumur 15 Tahun Ke Atas yang Bekerja Selama Seminggu yang Lalu Menurut Status Pekerjaan Utama dan Lapangan Pekerjaan Utama, 2020
Population 15 Years of Age and Over who Worked During The Previous Week by Main Employment Status and Main Industry, 2020

Status Pekerjaan Utama Main Employment Status	Lapangan Pekerjaan Utama ¹ Main Industry ¹			Jumlah Total
	1	2	3	
(1)	(2)	(3)	(4)	(5)
Berusaha sendiri <i>Own account worker</i>	17 652	8 196	16 396	42 244
Berusaha dibantu buruh tidak tetap/buruh tidak dibayar <i>Employer assisted by temporary worker/unpaid worker</i>	5 517	2 369	4 203	12 089
Berusaha dibantu buruh tetap/buruh dibayar <i>Employer assisted by permanent worker/paid worker</i>	1 639	1 160	2 578	5 377
Buruh/Karyawan/Pegawai <i>Employee</i>	14 922	13 908	42 802	71 632
Pekerja bebas <i>Casual worker</i>	3 625	480	2 724	6 829
Pekerja keluarga/tak dibayar <i>Family worker/unpaid worker</i>	6 398	1 725	5 016	13 139
Jumlah/Total	49 753	27 838	73 719	151 310

Catatan/Note: ¹ 1. Pertanian/*Agriculture*
 2. Industri Pengolahan/*Manufacturing Industry*
 3. Jasa/*Services*

Sumber/Source: BPS, Survei Angkatan Kerja Nasional (Sakernas) Agustus/BPS-Statistics Indonesia, August National Labor Force Survey

Tabel
Table 3.2.5

Penduduk Berumur 15 Tahun ke Atas yang Bekerja Selama Seminggu yang Lalu Menurut Jumlah Jam Kerja pada Pekerjaan Utama dan Lapangan Pekerjaan Utama, 2020

Population 15 Years of Age and Over who Worked During The Previous Week by Total Working Hours on Main Job and Main Industry, 2020

Jumlah Jam Kerja pada Pekerjaan Utama <i>Total Working Hours on Main Job (jam/hours)</i>	Lapangan Pekerjaan Utama ¹ <i>Main Industry¹</i>			Jumlah Total
	1	2	3	
	(1)	(2)	(3)	
0 ²	373	902	1 234	2 509
1–14	4 099	1 493	4 691	10 283
15–34	16 247	5 699	13 911	35 857
35+	29 034	19 744	53 883	102 661
Jumlah/Total	49 753	27 839	73 719	151 310

Catatan/Note: ¹ 1. Pertanian/*Agriculture*
² 2. Industri Pengolahan/*Manufacturing Industry*
³ 3. Jasa/*Services*
² 2. Sementara tidak bekerja/*Temporarily not working*

Sumber/Source: BPS, Survei Angkatan Kerja Nasional (Sakernas) Agustus/BPS-Statistics Indonesia, August National Labor Force Survey

Tabel 3.2.6
Table

Penduduk Berumur 15 Tahun ke Atas yang Bekerja Selama Seminggu yang Lalu Menurut Lapangan Pekerjaan Utama dan Pendidikan Tertinggi yang Ditamatkan, 2020
Population 15 Years of Age and Over who Worked During The Previous Week by Main Industry and Educational Attainment, 2020

Lapangan Pekerjaan Utama ¹ <i>Main Industry¹</i>	Pendidikan Tertinggi yang Ditamatkan <i>Educational Attainment</i>				Jumlah Total
	≤ SD ≤ Elementary School	SMP Junior High School	SMA Senior High School	Perguruan Tinggi College	
(1)	(2)	(3)	(4)	(5)	(6)
1	26 896	10 438	11 052	1 367	49 753
2	9 271	7 254	10 670	643	36 402
3	16 767	11 609	30 833	14 510	65 155
Jumlah/Total	52 934	29 301	52 555	16 520	151 310

Catatan/Note: ¹ 1. Pertanian/Agriculture
2. Industri Pengolahan/Manufacturing Industry
3. Jasa/Services

Sumber/Source: BPS, Survei Angkatan Kerja Nasional (Sakernas) Agustus/BPS-Statistics Indonesia, August National Labor Force Survey

Tabel 3.2.7 Penduduk Berumur 15 Tahun ke Atas Menurut Kelompok Umur dan Jenis Kegiatan Selama Seminggu yang Lalu, 2020
Population 15 Years of Age and Over by Age Group and Type of Activity During the Previous Week, 2020

Kelompok Umur Age Group	Angkatan Kerja/Economically Active				Jumlah Angkatan Kerja Total of Economically Active
	Bekerja Working	Pengangguran ¹ Unemployment ¹		Jumlah Total	
		Pernah Bekerja Ever Worked	Tidak Pernah Bekerja Never Worked		
(1)	(2)	(3)	(4)	(5)	(6)
15-19	5 429	114	1 184	1 298	6 727
20-24	14 385	2 721	665	3 386	17 771
25-29	17 187	479	535	1 014	18 201
30-34	18 982	736	136	872	19 854
35-39	20 055	349	0	349	20 404
40-44	19 717	133	0	133	19 850
45-49	17 933	527	0	527	18 460
50-54	15 357	321	0	321	15 678
55-59	11 254	625	0	625	11 879
60+	11 011	150	0	150	11 161
Bangka	151310	6155	2520	8675	159985

Lanjutan Tabel/*Continued Table* 3.2.7

Kelompok Umur <i>Age Group</i>	Persentase Bekerja terhadap Angkatan Kerja <i>Percentage of Working to Economically Active</i>	Bukan Angkatan Kerja <i>Not Economically Active</i>			Jumlah Bukan Angkatan Kerja <i>Total of Not Economically Active</i>
		Sekolah Attending School	Mengurus Rumah Tangga House-keeping	Lainnya Others	
(1)	(7)	(8)	(9)	(10)	(11)
15-19	80,70	17 354	1 959	1 063	20 376
20-24	80,95	2 091	5 593	1 810	9 494
25-29	94,43	0	7 884	517	8 401
30-34	95,61	0	6 526	136	6 662
35-39	98,29	0	5 505	285	5 790
40-44	99,33	0	4 106	339	4 445
45-49	97,15	0	4 044	192	4 236
50-54	97,95	0	4 352	505	4 857
55-59	94,74	0	5 314	0	5 314
60+	98,66	0	16 681	4 024	20 705
Bangka	94.58	19 445	61 964	8 871	90 280

Lanjutan Tabel/*Continued Table 3.2.7*

Kelompok Umur <i>Age Group</i>	Jumlah Total	Persentase Angkatan Kerja terhadap Penduduk Usia Kerja <i>Percentage of Economically Active to Working Age Population</i>
(1)	(12)	(13)
15-19	27 103	24,82
20-24	27 265	65,18
25-29	26 602	68,42
30-34	26 516	74,88
35-39	26 194	77,90
40-44	24 295	81,70
45-49	22 696	81,34
50-54	20 535	76,35
55-59	17 193	69,09
60+	31 866	35,02
Bangka	250 265	63,93

Catatan/*Note*:¹

1. Mencari pekerjaan/*Looking for work*
2. Mempersiapkan usaha/*Establishing a new business/firm*
3. Merasa tidak mungkin mendapat pekerjaan/*Hopeless of job*
4. Sudah punya pekerjaan tetapi belum mulai bekerja/*Have a job in future start*

Sumber/*Source*: BPS, Survei Angkatan Kerja Nasional (Sakernas) Agustus/BPS-Statistics Indonesia, August National Labor Force Survey

Tabel
Table 3.2.8

Penduduk Berumur 15 Tahun ke Atas yang Bekerja Selama Seminggu yang Lalu Menurut Kelompok Umur dan Jumlah Jam Kerja Seluruhnya, 2020
Population 15 Years of Age and Over who Worked During The Previous Week by Age Group and Total Working Hours, 2020

Kelompok Umur Age Group	Jumlah Jam Kerja Seluruhnya (jam) Total Working Hours (hours)			
	0 ¹	1–14	15–34	35+
(1)	(2)	(3)	(4)	(5)
15–19	21 805	1 241	1 307	2 750
20–24	13 061	692	2 458	11 054
25–29	9 415	275	3 596	13 316
30–34	7 648	914	4 063	13 891
35–39	6 310	1 138	4 522	14 224
40–44	5 302	1 160	4 067	13 766
45–49	5 331	1 186	4 982	11 197
50–54	5 178	1 345	4 621	9 391
55–59	6 346	852	2 696	7 299
60+	21 068	1 480	3 545	5 773
Jumlah/Total	101 464	10 283	35 857	102 661

Catatan/Note: ¹ Sementara tidak bekerja/Temporarily not working

Sumber/Source: BPS, Survei Angkatan Kerja Nasional (Sakernas) Agustus/BPS-Statistics Indonesia, August National Labor Force Survey

Tabel 3.2.9 Penduduk Berumur 15 Tahun ke Atas yang Bekerja Selama Seminggu yang Lalu Menurut Status Pekerjaan Utama dan Pendidikan Tertinggi yang Ditatamatkan, 2020
Population 15 Years of Age and Over who Worked During The Previous Week by Main Industry and Educational Attainment, 2020

Status Pekerjaan Utama Main Employment Status	SD/MI Elementary School	SMP/MTs Junior High School	SMA/SMK/ MA Senior High School	Perguruan Tinggi College	Jumlah Total
(1)	(2)	(3)	(4)	(5)	(6)
Berusaha sendiri Own account worker	19 754	8 456	11 893	2 141	42 244
Berusaha dibantu buruh tidak tetap/buruh tidak dibayar Employer assisted by temporary worker/unpaid worker	5 981	3 103	2 530	475	12 089
Berusaha dibantu buruh tetap/buruh dibayar Employer assisted by permanent worker/paid worker	1 610	528	3 038	201	5 377
Buruh/Karyawan/Pegawai Employee	17 526	12 475	28 391	13 240	71 632
Pekerja bebas Casual worker	2 981	1 856	1 992	0	6 829
Jumlah/Total	5 082	2 883	4 711	463	13 139

Sumber/Source: BPS, Survei Angkatan Kerja Nasional (Sakernas) Agustus/BPS-Statistics Indonesia, August National Labor Force Survey

Tabel 3.2.10 Tingkat Pengangguran Terbuka (TPT) dan Tingkat Partisipasi Angkatan Kerja (TPAK) Menurut Kecamatan, 2017–2020
Unemployment Rate (UR) and Labor Force Participation Rate (LFPR) by Regency/Municipality, 2017–2020

Indikator Indicator	Tahun/ Year			
	2017	2018	2019	2020
(1)	(2)	(3)	(4)	(5)
TPT/ UR	4,29	4,12	3,72	5,42
TPAK/ LFPR	65,75	64,10	63,71	63,93

Sumber/Source: BPS, Survei Angkatan Kerja Nasional (Sakernas) Agustus/BPS-Statistics Indonesia, August National Labor Force Survey

Tabel 3.2.11 Jumlah Pencari Kerja, Pendaftar yang Berpengalaman, dan Sisa yang Belum Ditempatkan Menurut Tingkat Pendidikan dan Jenis Kelamin, 2020
Number of Job Seekers, Experienced applicants, and Not Placed Yet by Educational Attainment and Sex, 2020

Pendidikan Education	Pencari Kerja Job Seeker		Pendaftar yang Berpengalaman Experienced Applicant		Yang Belum Ditempatkan Not Placed Yet	
	LK Male	PR Female	LK Male	PR Female	LK Male	PR Female
(1)	(2)	(3)	(4)	(5)	(6)	(7)
SD/ Elementary School	1	0	0	0	1	0
SLTP/ Junior High School	3	0	0	0	3	0
SLTA/ Senior High School	91	70	0	0	49	47
DI/DII/DIII	13	7	0	0	9	5
S1/S2/S3	37	30	1	0	24	20
Jumlah/ Total	145	107	1	0	86	72

Sumber/Source: Dinas Tenaga Kerja, Perindustrian, dan Perdagangan Kabupaten Bangka/ Department of Labor, Industry, and Trade of Bangka Regency

Jumlah Tempat Peribadatan, 2020

Number of Place of Worship, 2020



Masjid/Mosque

178



Gereja/Church

39



Klenteng/Klenteng

41



Vihara/Vihara

8

Sumber/Source: Kementerian Agama Kab.Bangka

Volume Sampah yang Ditangani, 2020

The Waste Volume Handled, 2020

98 915 m³

Sumber/Source: Dinas Lingkungan Hidup Kab.Bangka



Kemiskinan, 2020

Poverty, 2020

Persentase Penduduk Miskin (P0) **4,51%**
Percentage of Poor People (P0)

Indeks Kedalaman Kemiskinan (P1) **0,47**
Poverty Gap Index (P1)

Indeks Keparahan Kemiskinan (P2) **0,09**
Poverty Severity Index (P2)

Sumber/Source: BPS Kab.Bangka



PENJELASAN TEKNIS**TECHNICAL NOTES**

1. Tidak/belum pernah sekolah adalah mereka yang tidak pernah atau belum pernah terdaftar dan tidak pernah atau belum pernah aktif mengikuti pendidikan di suatu jenjang pendidikan formal. Termasuk juga yang tamat/belum tamat taman kanak-kanak tetapi tidak melanjutkan ke sekolah dasar.

2. Masih bersekolah adalah mereka yang terdaftar dan aktif mengikuti pendidikan formal dan nonformal (Paket A B atau C) baik pendidikan dasar menengah maupun pendidikan tinggi. Bagi mahasiswa yang sedang cuti dianggap masih bersekolah.

3. Tidak bersekolah lagi adalah mereka yang pernah terdaftar dan aktif mengikuti pendidikan di suatu jenjang pendidikan formal dan nonformal (Paket A B atau C) tetapi pada saat pencacahan tidak lagi terdaftar dan tidak aktif mengikuti pendidikan.

4. Tamat sekolah adalah menyelesaikan pelajaran yang ditandai dengan lulus ujian akhir pada kelas atau tingkat terakhir suatu jenjang pendidikan di sekolah negeri maupun swasta dengan mendapatkan tanda tamat belajar/ijazah. Seseorang yang belum mengikuti pelajaran pada kelas tertinggi tetapi telah mengikuti ujian akhir dan lulus dianggap tamat sekolah.

1. Not/never attending school is someone who has never attended or never been registered in a formal education such as primary secondary and tertiary education. Those who just completed kindergarten are considered as never attended school.

2. Attending school is someone who is currently attending primary secondary or tertiary education including package A package B or package C. College student who postpones his/her study is considered as attending school.

3. Not attending school anymore is someone who had enrolled and participated in formal and non-formal education in the past including package A package B or package C but currently does not attend school.

4. Completed particular level of education is someone who has completed particular level of education in private or public school and accepting graduation certificate. Someone who has never attended the highest grade but passed the final exam is considered as completed particular level of education.

5. Jalur Pendidikan di Indonesia terdiri atas 1) pendidikan formal 2) pendidikan nonformal dan 3) pendidikan informal yang ketiganya dapat saling melengkapi dan memperkaya (Undang-Undang No. 20 Tahun 2013 tentang Sistem Pendidikan Nasional).

6. Jenjang Pendidikan Formal terdiri atas pendidikan dasar pendidikan menengah dan pendidikan tinggi. Jenis pendidikan yang diajarkan mencakup pendidikan umum kejuruan akademik profesi vokasi keagamaan dan khusus.

a. Pendidikan Dasar berbentuk Sekolah Dasar (SD) dan Madrasah Ibtidaiyah (MI) atau bentuk lain yang sederajat serta Sekolah Menengah Pertama (SMP) dan Madrasah Tsanawiyah (MTs) atau bentuk lain yang sederajat.

b. Pendidikan Menengah berbentuk Sekolah Menengah Atas (SMA) Madrasah Aliyah (MA) Sekolah Menengah Kejuruan (SMK) dan Madrasah Aliyah Kejuruan (MAK) atau bentuk lain yang sederajat.

c. Pendidikan Tinggi merupakan jenjang pendidikan setelah pendidikan menengah yang mencakup program pendidikan diploma sarjana magister spesialis dan doktor yang diselenggarakan oleh perguruan tinggi. Perguruan tinggi dapat berbentuk akademi politeknik sekolah tinggi institut atau universitas.

5. *The Education System in Indonesia consists of 1) a formal education 2) non-formal education and 3) informal education that all three can be complementary and enriching (Law No. 20 Year 2013 about The National Education System).*

6. *The Formal Education Level consists of primary education secondary education and high education. The kind of education that taught consists of general education vocational academic professional religious and specific education.*

a. *The Primary Education consists of Elementary School and Islamic Elementary School or other equivalent forms and Junior High School and MTs or other equivalent forms.*

b. *The Secondary Education consists of the senior high school MA Vocational School and Vocational Madrasah Aliyah or other equivalent forms.*

c. *The High Education consists of the education level after the secondary education that consists of diplomas bachelor master specialist and doctoral degrees that are held by the college. The colleges can be academy polytechnic high school institute or university.*

7. Rumah Sakit adalah tempat pemeriksaan dan perawatan kesehatan biasanya berada di bawah pengawasan dokter/tenaga medis yang melayani penderita yang sakit untuk berobat rawat jalan atau rawat inap.

7. Hospital is a place for health check usually controlled/supervised by doctors/medical personnel to serve the ill patients to get outpatient or inpatient treatment services.

8. Puskesmas (Pusat Kesehatan Masyarakat) adalah unit pelaksana teknis dinas kesehatan kabupaten/kota yang mempunyai fungsi utama sebagai penyelenggara pelayanan kesehatan tingkat pertama. Wilayah kerja puskesmas maksimal adalah satu kecamatan dan untuk dapat menjangkau wilayah kerjanya puskesmas mempunyai jaringan pelayanan yang meliputi unit Puskesmas Pembantu (Pustu) unit Puskesmas Keliling (Puskel) dan unit bidan desa/komunitas (Peraturan Menteri Kesehatan RI No. 75 Tahun 2014 Tentang Pusat Kesehatan Masyarakat).

8. Public Health Center is technical implementation unit of regency health department that have the primary function as a first-level health care providers. The working area standard of public health center is one district and to reach their working areas public health centers have a service network covering subsidiary of public health center mobile public health center units and midwife units (Regulation of the Minister of Health of Indonesia Number 75 Year 2014 about Public Health Center).

9. Imunisasi adalah memasukkan kuman atau racun penyakit tertentu yang sudah dilemahkan (vaksin) ke dalam tubuh dengan cara disuntik atau diminum (diteteskan dalam mulut) dengan maksud agar terjadi kekebalan tubuh terhadap penyakit tersebut.

9. Immunization is putting enervated microbe of a certain disease into human body by injection or drinking (dropping into mouth) to make the body immune to that disease.

10. BCG (Bacillus Calmette Guerin) merupakan vaksinasi untuk mencegah penyakit TBC diberikan pada bayi baru lahir atau anak dengan suntikan pada kulit pangkal lengan atas. Bekas suntikan kemudian akan membentuk tonjolan kecil jaringan parut pada kulit lengan atas. Suntikan BCG diberikan kepada anak sebanyak 1 kali.

11. DPT (Difteri Pertusis Tetanus) merupakan vaksin untuk mencegah penyakit Difteri Pertusis dan Tetanus yang diberikan pada bayi berumur 3 bulan ke atas dengan suntikan pada paha diulang 1 bulan dan 2 bulan kemudian sehingga suntikan imunisasi DPT lengkap pada balita berjumlah 3 kali (kadang-kadang selang waktu antar suntikan bisa lebih dari 1 bulan).

12. Peristiwa tindak pidana yang dilaporkan ialah setiap peristiwa yang diterima kepolisian dari laporan masyarakat atau peristiwa dimana pelakunya tertangkap tangan oleh kepolisian.

13. Jumlah tindak pidana menggambarkan jumlah kasus tindak pidana yang terjadi pada kurun waktu tertentu.

10. BCG (*Bacillus Calmette Guerin*) is a vaccine to prevent TBC disease given to newborns or children by injection at the base of the skin of the upper arm. Injection site will form little bumps of scar tissue in the skin of the upper arm. BCG injections given to children 1 times.

11. DPT (*Diphtheria Pertussis Tetanus*) is a vaccine to prevent the diphtheria pertussis and tetanus disease given to infants aged 3 months and above with a shot in the thigh repeated one month and two months later so that the complete DPT immunization shots at toddler totaling 3 times (sometimes the time interval between injections can be more than 1 month).

12. Reported crime incidence includes all criminal cases reported and received by police office and all crimes caught by police.

13. Crime total refers to the number of criminal cases occurring during a given period.

14. Untuk mengukur kemiskinan BPS menggunakan konsep kemampuan memenuhi kebutuhan dasar (basic needs approach). Dengan pendekatan ini kemiskinan dipandang sebagai ketidakmampuan dari sisi ekonomi untuk memenuhi kebutuhan dasar makanan dan bukan makanan yang diukur dari sisi pengeluaran. Metode yang digunakan adalah menghitung Garis Kemiskinan (GK) yang terdiri dari dua komponen yaitu Garis Kemiskinan Makanan (GKM) dan Garis Kemiskinan Non-Makanan (GKNM). Penghitungan Garis Kemiskinan dilakukan secara terpisah untuk daerah perkotaan dan perdesaan.

15. Penduduk miskin adalah penduduk yang memiliki rata-rata pengeluaran per kapita per bulan di bawah Garis Kemiskinan.

16. Garis Kemiskinan Makanan (GKM) merupakan nilai pengeluaran kebutuhan minimum makanan yang disetarakan dengan 2.100 kkalori per kapita per hari. Garis Kemiskinan Non-Makanan (GKNM) adalah kebutuhan minimum untuk perumahan sandang pendidikan kesehatan dan kebutuhan dasar lainnya.

14. To measure poverty BPS-Statistics Indonesia has used the concept of basic needs approach. Therefore poverty is viewed as economic inability to fulfill food and non-food basic needs which are measured by consumption/expenditure. The method used is calculating poverty line which consists of two components that are Food Poverty Line (FPL) and Non-Food Poverty Line (NFPL). The poverty line was calculated separately for urban and rural areas.

15. A person whose expenditure per capita per month is below the poverty line is considered to be poor.

16. The Food Poverty Line refers to the daily minimum requirement of 2100 kcal per capita per day. The Non-Food Poverty Line refers to the minimum requirement for household necessities for clothing education health and other basic individual needs.

ULASAN**DESCRIPTION****4.1 Pendidikan**

Di Kepulauan Bangka Belitung khususnya Kabupaten Bangka pembangunan sektor pendidikan semakin penting dengan ditetapkannya titik berat pembangunan pada bidang ekonomi yang diiringi dengan peningkatan sumber daya manusia.

Pendidikan diharapkan dapat membentuk manusia yang berkualitas yang memiliki kemampuan memanfaatkan, mengembangkan dan menguasai ilmu pengetahuan serta teknologi yang diperlukan untuk mendukung pembangunan ekonomi, sosial budaya dan berbagai bidang lainnya. Dengan demikian, pendidikan merupakan cara untuk membangun manusia sebagai sumber daya pembangunan.

Pada tahun 2020, berdasarkan data dari Dinas Pendidikan Kabupaten Bangka tercatat di Kabupaten Bangka terdapat jumlah Sekolah Dasar (SD) sebanyak 181 unit yang terdiri dari SD Negeri 166 unit dan SD Swasta 15 unit.

Sementara itu untuk sarana dan prasarana pendidikan tingkat SLTP sebanyak 44 unit yang terdiri dari SLTP Negeri 32 unit dan SLTP Swasta 12 unit. Sedangkan tingkat SLTA terdiri dari SMU sebanyak 17 unit (SMU Negeri 10 unit dan SMU Swasta 7 unit).

4.1 Education

In Bangka Belitung Archipelago Province, especially Bangka Regency, the development of education sector is more important with the enactment of the emphasis on economic development that followed by an increase of human resources.

Through education, we expect to form a good quality people who has the ability of utilizing, developing and mastering science and technology needed to support economic development, social, culture and many other fields. Thus, education is a way to build human resource development.

On 2020, based on data from Education Office of Bangka Regency, recorded 181 units of Primary School (SD) are consisting of 166 units Elementary School and the rest are 15 units private elementary school.

Meanwhile, facilities and infrastructure for secondary level education are 44 units consist of 32 units of the State Junior High School and 12 units Private Junior High School. While the senior secondary level consists of 17 units of Senior High School

(10 Units of State Senior High School and 7 units of Private Senior High School).

4.2 Kesehatan

Pembangunan kesehatan pada hakikatnya adalah pembangunan dalam upaya bangsa Indonesia mencapai kemampuan hidup sehat bagi setiap orang agar dapat mewujudkan derajat kesehatan yang tinggi.

Pembangunan kesehatan dalam rangka terciptanya kualitas sumber daya manusia sebagai insan harus dilakukan dalam keseluruhan proses kehidupannya mulai dari dalam kandungan bahkan jauh sebelumnya, yaitu dengan memperhatikan tingkat kesejahteraan para calon ibu, kemudian sebagai bayi, balita, usia sekolah, remaja, pemuda, usia produktif, sampai kepada usia lanjut. Dengan demikian pembangunan kesehatan juga mempunyai peranan yang amat penting dalam meningkatkan kesejahteraan masyarakat dalam setiap tahap pembangunan.

Pada tahun 2020, penyakit terbanyak yang diderita penduduk Kabupaten Bangka adalah penyakit lain darah tinggi, ISPA dan dyspepsia.

Pada tahun 2020 tercatat jumlah Puskesmas di Kabupaten Bangka berjumlah 12 unit yang tersebar di seluruh Kecamatan

4.2 Health

Health development is essentially development in Indonesia's efforts to achieve a high degree of health.

Health development in order to establish the quality of human resources as a human being should be done in the whole process of life starting from the womb and even much earlier, taking into account the welfare of the prospective mother, and then as infants, toddlers, school age, teens, youth, age, down to old age. Thus the health development also has a very important role in improving the welfare of society in every stage of development.

In 2020, the disease that affects most people Bangka regency are high blood pressure disease, ISPA and dyspepsia.

In 2020 the recorded Number of health centers in Bangka regency total of 12 units that spread all the Subdistrict

dan jumlah Puskesmas terbanyak berada di Kecamatan Sungailiat sejumlah 3 puskesmas yang berada, di Kelurahan Kenanga, Sungailiat dan Sinar Baru. Puskesmas Pembantu berjumlah (Pustu) 35 unit dan 19 puskesmas keliling.

Jumlah Pasangan Usia Subur (PUS) di Kabupaten Bangka pada tahun 2020 adalah sebanyak 49.985 PUS. Dari jumlah tersebut yang menggunakan alat kontrasepsi KB adalah 38.381 sebesar 76,79 persen, meningkat sebesar 1,49 persen dibandingkan tahun 2019.

4.3 Agama dan Sosial Lainnya

Tempat peribadatan agama di Kabupaten Bangka ada sebanyak 178 masjid, 231 musholla, 39 gereja, 8 vihara dan 41 kelenteng.

Jika dilihat berdasarkan agama/kepercayaan yang dianut, di Kabupaten Bangka mayoritas penduduknya beragama Islam yakni sebanyak 322.163 jiwa atau 86,10 persen dari penduduk Bangka, agama Kristen Protestan 9.003 jiwa (2,41 persen), Kristen Katolik 3.968 jiwa (1,66 persen), Budha 27.904 jiwa (7,46 persen) Hindu 32 jiwa (0,01 persen), konghucu 9.461 jiwa (2,53%) dan Lainnya 1.625 jiwa (0,43 persen)

ang the highest number in Sungailiat subdistrict that in Kenanga, Sungailiat and Sinar Baru vilage. Assisted Pukesmas (Pustu) 35 units and 19 mobile health centers.

The number of couples of childbearing age (EFA) in Bangka District in 2020 was 49,985 as of EFA. From that number, 38,381 used contraceptives of 76.79 percent, an increase of 1.49 percent compared to 2019.

4.3 Religion and Social Affairs

The number of worship facilities were 178 units of mosque, 231 prayer room, 39 church, 8 units of vihara and 41 chinese temple.

When viewed on the basis of religion/beliefs held, Bangka Regency majored by muslim that amount 322,163 people or 86.10 percent of the population of Bangka, 9,003 people of Protestant Christiani (2.41 percent), 3,968 people of Catholic Christian (1.68 percent), 27,904 people of buddha (7.46 percent), 32 people of hinduism (0.01 percent), 9,461 konghuchus (2.53 percent), 1,625 people others (0.43 percent).

Tingkat kecelakaan lalulintas di Kabupaten Bangka relatif tinggi, dimana tercatat selama tahun 2020 terjadi 85 kecelakaan dengan mengakibatkan korban meninggal sebanyak 29 orang, 36 orang luka ringan dan 32 orang luka berat. Pada tahun 2020 jumlah pelaporan tingkat kejahatan mencapai 287 laporan dan yang paling dominan adalah laporan pencurian sejumlah 162 laporan.

4.4 Kemiskinan

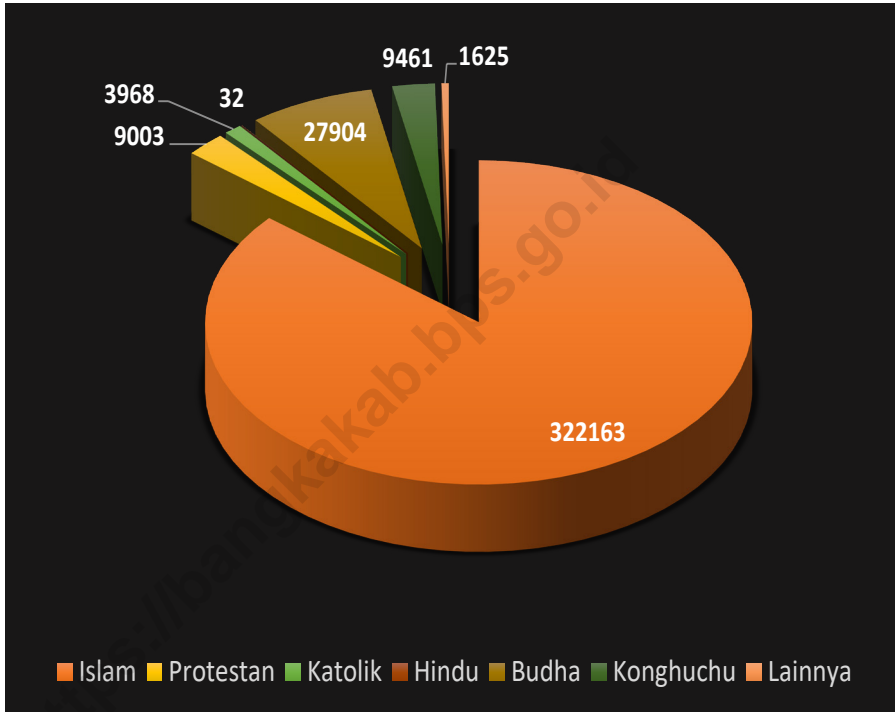
Angka Garis kemiskinan di Kabupaten Bangka, terus meningkat setiap tahun. Angka ini menggambarkan nilai kebutuhan minimum yang dibutuhkan setiap anggota rumah tangga untuk kebutuhan makanan dan non makanannya. Pada tahun 2020 garis kemiskinan Kabupaten Bangka 577.093 rupiah perkapita. Sedangkan jumlah penduduk miskin berjumlah 15.410 orang yang merupakan 4,51 persen dari total populasi di Kabupaten Bangka.

The number of traffic accident in Bangka Regency 2020 were relatively high, recorded 85 accident with 29 people died, 36 were injured and 32 among them were seriously injured. In 2020, the number of reported crime rates reached 287 reports and the most dominant was theft reports, a number of 162 reports.

4.4 Poverty

The poverty line in Bangka Regency continues to increase every year. This variabel illustrates the value of the minimum needs needed by each household member for his food and non-food needs. In 2020 the poverty line of Bangka Regency was 577,093 rupiah per capita. While the number of poor people amounted to 15,410 people which constituted 4.51 percent of the total population in Bangka Regency.

Gambar 4.1 Jumlah Penduduk Menurut Kecamatan dan Agama yang Dianut, 2020
Figures 4.1 Population by Subdistrict and Religion, 2020



Sumber/Source: Dinas Kependudukan dan Catatan Sipil Kabupaten Bangka/ Department of Population and Civil Registration of Bangka Regency

4.1 PENDIDIKAN EDUCATION

Tabel 4.1.1 Jumlah Sekolah, Guru, dan Murid Taman Kanak-Kanak (TK) di Bawah Kementerian Pendidikan dan Kebudayaan Menurut Kecamatan, 2019/2020 dan 2020/2021
Number of Schools, Teachers, and Pupils in Kindergarten Under The Ministry of Education and Culture by Subdistrict, 2019/2020 and 2020/2021

Kecamatan Subdistrict	Sekolah/Schools					
	Negeri/Public		Swasta/Private		Jumlah/Total	
	2019/2020	2020/2021	2019/2020	2020/2021	2019/2020	2020/2021
(1)	(2)	(3)	(4)	(5)	(6)	(7)
Mendo Barat	1	1	6	6	7	7
Merawang	1	1	8	8	9	9
Puding Besar	1	1	5	5	6	6
Sungailiat	1	1	20	20	21	21
Pemali	1	1	7	7	8	8
Bakam	1	1	4	5	5	6
Belinyu	1	1	11	12	12	13
Riau Silip	1	1	3	4	4	5
Bangka	8	8	64	67	72	75

Lanjutan Tabel/Continued Table 4.1.1

Kecamatan Subdistrict	Guru /Teachers					
	Negeri/Public		Swasta/Private		Jumlah/Total	
	2019/2020	2020/2021	2019/2020	2020/2021	2019/2020	2020/2021
(1)	(8)	(9)	(10)	(11)	(12)	(13)
Mendo Barat	6	5	23	12	29	17
Merawang	7	6	33	24	30	30
Puding Besar	6	5	20	16	26	21
Sungailiat	9	8	126	99	135	107
Pemali	7	7	22	12	29	19
Bakam	7	5	14	17	21	22
Belinyu	9	8	38	28	47	36
Riau Silip	5	3	11	10	16	13
Bangka	56	47	287	218	343	265

Lanjutan Tabel/*Continued Table* 4.1.1

Kecamatan Subdistrict	Murid/Students					
	Negeri/Public		Swasta/Private		Jumlah/Total	
	2019/2020	2020/2021	2019/2020	2020/2021	2019/2020	2020/2021
(1)	(14)	(15)	(16)	(17)	(18)	(19)
Mendo Barat	75	78	293	155	368	233
Merawang	116	115	448	346	564	461
Puding Besar	90	119	219	243	309	362
Sungailiat	120	135	1 661	1 294	1 781	1 429
Pemali	76	73	259	198	335	271
Bakam	51	65	171	229	222	294
Belinyu	139	98	493	436	632	534
Riau Silip	61	38	153	128	215	166
Bangka	729	721	3 697	3 029	4 426	3 750

Sumber/Source: Dinas Pendidikan, Kepemudaan, dan Olahraga Kabupaten Bangka, data semester ganjil/ *Education, Youth, and Sport Office of Bangka Regency, odd semester data*

Tabel
Table 4.1.2

Jumlah Sekolah, Guru, dan Murid Raudatul Athfal (RA) di Bawah Kementerian Agama Menurut Kecamatan, 2019/2020 dan 2020/2021
Number of Schools, Teachers, and Pupils in Raudatul Athfal (RA) Under The Ministry of Religious Affairs by Subdistrict, 2019/2020 and 2020/2021

Kecamatan Subdistrict	Sekolah/Schools					
	Negeri/Public		Swasta/Private		Jumlah/Total	
	2019/2020	2020/2021	2019/2020	2020/2021	2019/2020	2020/2021
(1)	(2)	(3)	(4)	(5)	(6)	(7)
Mendo Barat	0	0	2	3	2	3
Merawang	0	0	1	1	1	1
Puding Besar	0	0	2	4	2	4
Sungailiat	0	0	5	5	5	5
Pemali	0	0	1	1	1	1
Bakam	0	0	2	2	2	2
Belinyu	0	0	1	1	1	1
Riau Silip	0	0	1	1	1	1
Bangka	0	0	15	18	15	18

Lanjutan Tabel/*Continued Table* 4.1.2

Kecamatan Subdistrict	Guru /Teachers					
	Negeri/Public		Swasta/Private		Jumlah/Total	
	2019/2020	2020/2021	2019/2020	2020/2021	2019/2020	2020/2021
(1)	(8)	(9)	(10)	(11)	(12)	(13)
Mendo Barat	0	0	10	13	10	13
Merawang	0	0	5	5	5	5
Puding Besar	0	0	14	20	14	20
Sungailiat	3	3	24	24	27	27
Pemali	1	1	7	7	8	8
Bakam	0	0	11	11	11	11
Belinyu	0	0	6	6	6	6
Riau Silip	0	0	3	4	3	4
Bangka	4	4	80	90	84	94

Lanjutan Tabel/*Continued Table 4.1.2*

Kecamatan Subdistrict	Murid/Students					
	Negeri/Public		Swasta/Private		Jumlah/Total	
	2019/2020	2020/2021	2019/2020	2020/2021	2019/2020	2020/2021
(1)	(14)	(15)	(16)	(17)	(18)	(19)
Mendo Barat	0	0	137	143	137	143
Merawang	0	0	60	60	60	60
Puding Besar	0	0	131	173	131	173
Sungailiat	0	0	291	291	291	291
Pemali	0	0	111	111	111	111
Bakam	0	0	117	117	117	117
Belinyu	0	0	81	81	81	81
Riau Silip	0	0	33	33	33	33
Bangka	0	0	961	1 009	961	1 009

Sumber/Source: Kementerian Agama Kabupaten Bangka, Data Semester Ganjil/*Ministry of Religious of Bangka Regency, Odd Semester Data*

Tabel
Table 4.1.3

Jumlah Sekolah, Guru, dan Murid Sekolah Dasar (SD) di Bawah Kementerian Pendidikan dan Kebudayaan Menurut Kecamatan, 2019/2020 dan 2020/2021
Number of Schools, Teachers, and Pupils in Primary Schools Under The Ministry of Education and Culture by Subdistrict, 2019/2020 and 2020/2021

Kecamatan Subdistrict	Sekolah/Schools					
	Negeri/Public		Swasta/Private		Jumlah/Total	
	2019/2020	2020/2021	2019/2020	2020/2021	2019/2020	2020/2021
(1)	(2)	(3)	(4)	(5)	(6)	(7)
Mendo Barat	33	33	0	0	33	33
Merawang	20	20	0	0	20	20
Puding Besar	10	10	0	0	10	10
Sunggalliat	32	32	9	9	41	41
Pemali	15	15	3	3	18	18
Bakam	11	11	0	0	11	11
Belinyu	27	27	3	3	30	30
Riau Silip	18	18	0	0	18	18
Bangka	166	166	15	15	181	181

Lanjutan Tabel/Continued Table 4.1.3

Kecamatan Subdistrict	Guru /Teachers					
	Negeri/Public		Swasta/Private		Jumlah/Total	
	2019/2020	2020/2021	2019/2020	2020/2021	2019/2020	2020/2021
(1)	(8)	(9)	(10)	(11)	(12)	(13)
Mendo Barat	302	266	0	0	302	266
Merawang	186	158	0	0	186	158
Puding Besar	104	92	0	0	104	92
Sungailiat	423	383	103	95	526	478
Pemali	150	145	34	40	184	185
Bakam	126	115	0	0	126	115
Belinyu	277	249	27	22	304	271
Riau Silip	193	157	0	0	183	157
Bangka	1 751	1 565	164	157	1 915	1 722

Lanjutan Tabel/*Continued Table* 4.1.3

Kecamatan Subdistrict	Murid/Students					
	Negeri/Public		Swasta/Private		Jumlah/Total	
	2019/2020	2020/2021	2019/2020	2020/2021	2019/2020	2020/2021
(1)	(14)	(15)	(16)	(17)	(18)	(19)
Mendo Barat	6 027	5 885	0	0	6 027	5 885
Merawang	3 016	2 931	0	0	3 016	2 931
Puding Besar	1 974	1 975	0	0	1 974	1 975
Sungailiat	8 371	8 164	2 124	2 117	10 495	10 281
Pemali	2 919	2 852	709	769	3 628	3 621
Bakam	2 197	2 147	0	0	2 197	2 147
Belinyu	5 264	5 159	442	431	5 706	5 590
Riau Silip	3 486	3 447	0	0	3 486	3 447
Bangka	33 254	32 560	3 275	3 317	36 529	35 877

Sumber/Source: Dinas Pendidikan, Kepemudaan, dan Olahraga Kabupaten Bangka, data semester ganjil/ *Education, Youth, and Sport Office of Bangka Regency, odd semester data*

Tabel
Table 4.1.4

Jumlah Sekolah, Guru, dan Murid Madrasah Ibtidaiyah (MI) di Bawah Kementerian Agama Menurut Kecamatan Menurut Kecamatan, 2019/2020 dan 2020/2021
Number of Schools, Teachers, and Pupils in Madrasah Ibtidaiyah (MI) Under The Ministry of Religious Affairs by Subdistrict, 2019/2020 and 2020/2021

Kecamatan Subdistrict	Sekolah/Schools					
	Negeri/Public		Swasta/Private		Jumlah/Total	
	2019/2020	2020/2021	2019/2020	2020/2021	2019/2020	2020/2021
(1)	(2)	(3)	(4)	(5)	(6)	(7)
Mendo Barat	0	0	1	1	1	1
Merawang	0	0	3	3	3	3
Puding Besar	1	1	0	0	1	1
Sungailiat	2	2	0	0	2	2
Pemali	0	0	0	0	0	0
Bakam	0	0	1	2	1	2
Belinyu	0	0	1	1	1	1
Riau Silip	0	0	0	0	0	0
Bangka	3	3	6	7	9	10

Lanjutan Tabel/*Continued Table* 4.1.4

Kecamatan Subdistrict	Guru /Teachers					
	Negeri/Public		Swasta/Private		Jumlah/Total	
	2019/2020	2020/2021	2019/2020	2020/2021	2019/2020	2020/2021
(1)	(8)	(9)	(10)	(11)	(12)	(13)
Mendo Barat	0	0	13	13	13	13
Merawang	8	7	24	22	32	29
Puding Besar	7	8	12	6	19	14
Sungailiat	27	29	14	15	41	44
Pemali	0	0	0	0	0	0
Bakam	0	0	4	8	4	8
Belinyu	3	3	5	4	8	7
Riau Silip	0	0	0	0	0	0
Bangka	45	47	72	68	117	115

Lanjutan Tabel/Continued Table 4.1.4

Kecamatan Subdistrict	Murid/Students					
	Negeri/Public		Swasta/Private		Jumlah/Total	
	2019/2020	2020/2021	2019/2020	2020/2021	2019/2020	2020/2021
(1)	(14)	(15)	(16)	(17)	(18)	(19)
Mendo Barat	0	0	271	271	271	271
Merawang	0	0	461	461	461	461
Puding Besar	190	190	0	0	190	190
Sungailiat	629	629	0	0	629	629
Pemali	0	0	0	0	0	0
Bakam	0	0	17	74	17	74
Belinyu	0	0	228	228	228	228
Riau Silip	0	0	0	0	0	0
Bangka	819	819	977	1 034	1 796	1 853

Sumber/Source: Kementerian Agama Kabupaten Bangka, Data Semester Ganjil/Ministry of Religious of Bangka Regency, Odd Semester Data

Tabel
Table 4.1.5

Jumlah Sekolah, Guru, dan Murid Sekolah Menengah Pertama (SMP) di Bawah Kementerian Pendidikan dan Kebudayaan Menurut Kecamatan, 2019/2020 dan 2020/2021
Number of Schools, Teachers, and Pupils in Junior High Schools Under The Ministry of Education and Culture by Subdistrict, 2019/2020 and 2020/2021

Kecamatan Subdistrict	Sekolah/Schools					
	Negeri/Public		Swasta/Private		Jumlah/Total	
	2019/2020	2020/2021	2019/2020	2020/2021	2019/2020	2020/2021
(1)	(2)	(3)	(4)	(5)	(6)	(7)
Mendo Barat	5	5	1	1	6	6
Merawang	3	3	1	1	4	4
Puding Besar	3	3	0	0	3	3
Sungailiat	6	6	6	6	12	12
Pemali	3	3	1	1	4	4
Bakam	3	3	0	0	3	3
Belinyu	5	5	4	3	9	8
Riau Silip	4	4	0	0	4	4
Bangka	32	32	13	12	45	44

Lanjutan Tabel/Continued Table 4.1.5

Kecamatan Subdistrict	Guru /Teachers					
	Negeri/Public		Swasta/Private		Jumlah/Total	
	2019/2020	2020/2021	2019/2020	2020/2021	2019/2020	2020/2021
(1)	(8)	(9)	(10)	(11)	(12)	(13)
Mendo Barat	70	63	20	19	90	82
Merawang	49	45	15	12	64	57
Puding Besar	48	39	0	0	48	39
Sungailiat	182	172	75	66	257	238
Pemali	63	55	6	5	69	60
Bakam	41	35	0	0	41	35
Belinyu	97	92	35	22	132	114
Riau Silip	61	48	0	0	61	48
Bangka	611	549	151	124	762	673

Lanjutan Tabel/*Continued Table 4.1.5*

Kecamatan Subdistrict	Murid/Students					
	Negeri/Public		Swasta/Private		Jumlah/Total	
	2019/2020	2020/2021	2019/2020	2020/2021	2019/2020	2020/2021
(1)	(14)	(15)	(16)	(17)	(18)	(19)
Mendo Barat	1 243	1 274	663	754	1 906	2 028
Merawang	825	825	98	133	923	958
Puding Besar	711	706	0	0	711	706
Sungailiat	3 572	3 537	1 231	1 037	4 803	4 574
Pemali	1 034	1 073	79	91	1 113	1 164
Bakam	541	564	0	0	541	564
Belinyu	1 795	1 822	661	519	2 456	2 341
Riau Silip	1 167	1 166	0	0	1 167	1 166
Bangka	10 888	10 967	2 732	2 534	13 620	13 501

Sumber/Source: Dinas Pendidikan, Kepemudaan, dan Olahraga Kabupaten Bangka, data semester ganjil/ *Education, Youth, and Sport Office of Bangka Regency, odd semester data*

Tabel
Table 4.1.6

Jumlah Sekolah, Guru, dan Murid Madrasah Tsanawiyah (MTs) di Bawah Kementerian Agama Menurut Kecamatan, 2019/2020 dan 2020/2021
Number of Schools, Teachers, and Pupils in Madrasah Tsanawiyah (MTs) Under The Ministry of Religious Affairs by Subdistrict, 2019/2020 and 2020/2021

Kecamatan Subdistrict	Sekolah/Schools					
	Negeri/Public		Swasta/Private		Jumlah/Total	
	2019/2020	2020/2021	2019/2020	2020/2021	2019/2020	2020/2021
(1)	(2)	(3)	(4)	(5)	(6)	(7)
Mendo Barat	1	1	4	4	5	5
Merawang	0	0	3	3	3	3
Puding Besar	0	0	3	3	3	3
Sungailiat	0	0	1	1	1	1
Pemali	1	1	0	0	1	1
Bakam	0	0	2	2	2	2
Belinyu	0	0	1	1	1	1
Riau Silip	1	1	0	0	1	1
Bangka	3	3	14	14	17	17

Lanjutan Tabel/*Continued Table* 4.1.6

Kecamatan Subdistrict	Guru/Teachers					
	Negeri/Public		Swasta/Private		Jumlah/Total	
	2019/2020	2020/2021	2019/2020	2020/2021	2019/2020	2020/2021
(1)	(8)	(9)	(10)	(11)	(12)	(13)
Mendo Barat	12	13	105	78	117	91
Merawang	4	4	43	37	47	41
Puding Besar	0	0	56	26	56	26
Sungailiat	1	0	29	12	30	12
Pemali	24	26	7	6	31	32
Bakam	0	0	23	23	23	23
Belinyu	2	2	19	7	21	9
Riau Silip	7	7	16	14	22	21
Bangka	49	52	298	203	347	255

Lanjutan Tabel/*Continued Table 4.1.6*

Kecamatan Subdistrict	Murid/Students					
	Negeri/Public		Swasta/Private		Jumlah/Total	
	2019/2020	2020/2021	2019/2020	2020/2021	2019/2020	2020/2021
(1)	(14)	(15)	(16)	(17)	(18)	(19)
Mendo Barat	196	0	950	1 146	1 146	1 146
Merawang	0	0	382	382	382	382
Puding Besar	0	0	331	331	331	331
Sungailiat	0	0	483	483	483	483
Pemali	516	516	0	0	516	516
Bakam	0	0	91	91	91	91
Belinyu	0	0	127	127	127	127
Riau Silip	197	197	0	0	197	197
Bangka	909	713	2 364	2 560	3 273	3 273

Sumber/Source: Kementerian Agama Kabupaten Bangka, Data Semester Ganjil/Ministry of Religious of Bangka Regency, Odd Semester Data

Tabel
Table 4.1.7

Jumlah Sekolah, Guru, dan Murid Sekolah Menengah Atas (SMA) di Bawah Kementerian Pendidikan dan Kebudayaan Menurut Kecamatan, 2019/2020 dan 2020/2021

Number of Schools, Teachers, and Pupils in Senior High Schools Under The Ministry of Education and Culture by Subdistrict, 2019/2020 and 2020/2021

Kecamatan Subdistrict	Sekolah/Schools					
	Negeri/Public		Swasta/Private		Jumlah/Total	
	2019/2020	2020/2021	2019/2020	2020/2021	2019/2020	2020/2021
(1)	(2)	(3)	(4)	(5)	(6)	(7)
Mendo Barat	2	2	0	0	2	2
Merawang	1	1	1	1	2	2
Puding Besar	2	2	0	0	2	2
Sungailiat	1	1	5	5	6	6
Pemali	1	1	0	0	1	1
Bakam	1	1	0	0	1	1
Belinyu	1	1	1	1	2	2
Riau Silip	1	1	0	0	1	1
Bangka	10	10	7	7	17	17

Lanjutan Tabel/Continued Table 4.1.7

Kecamatan Subdistrict	Guru /Teachers					
	Negeri/Public		Swasta/Private		Jumlah/Total	
	2019/2020	2020/2021	2019/2020	2020/2021	2019/2020	2020/2021
(1)	(8)	(9)	(10)	(11)	(12)	(13)
Mendo Barat	49	51	0	0	49	51
Merawang	29	32	5	5	34	37
Puding Besar	48	49	0	0	48	49
Sungailiat	55	57	80	90	135	147
Pemali	47	50	0	0	47	50
Bakam	20	23	0	0	20	23
Belinyu	29	29	7	8	36	37
Riau Silip	20	24	0	0	20	24
Bangka	297	315	92	103	389	418

Lanjutan Tabel/*Continued Table 4.1.7*

Kecamatan Subdistrict	Murid/Students					
	Negeri/Public		Swasta/Private		Jumlah/Total	
	2019/2020	2020/2021	2019/2020	2020/2021	2019/2020	2020/2021
(1)	(14)	(15)	(16)	(17)	(18)	(19)
Mendo Barat	851	816	0	0	851	816
Merawang	459	481	44	89	503	570
Puding Besar	567	595	0	0	567	595
Sungailiat	925	966	1 327	1 310	2 252	2 276
Pemali	877	885	0	0	877	885
Bakam	271	271	0	0	271	271
Belinyu	528	536	153	146	681	682
Riau Silip	474	486	0	0	474	486
Bangka	4 952	5 036	1 524	1 545	6 476	6 581

Sumber/Source: Dinas Pendidikan, Kepemudaan, dan Olahraga, Sistem Data Pokok Pendidikan, data semester ganjil/ Ministry of Education, Youth, and Sport, Basic Education Data System, odd semester data

Tabel
Table 4.1.8

Jumlah Sekolah, Guru, dan Murid Sekolah Menengah Kejuruan (SMK) di Bawah Kementerian Pendidikan dan Kebudayaan Menurut Kecamatan, 2019/2020 dan 2020/2021
Number of Schools, Teachers, and Pupils in Vocational High Schools Under The Ministry of Education and Culture by Subdistrict, 2019/2020 and 2020/2021

Kecamatan Subdistrict	Sekolah/Schools					
	Negeri/Public		Swasta/Private		Jumlah/Total	
	2019/2020	2020/2021	2019/2020	2020/2021	2019/2020	2020/2021
(1)	(2)	(3)	(4)	(5)	(6)	(7)
Mendo Barat	1	1	0	0	1	1
Merawang	0	0	0	0	0	0
Puding Besar	0	0	0	0	0	0
Sungailiat	2	2	4	4	6	6
Pemali	0	0	0	0	0	0
Bakam	1	1	0	0	1	1
Belinyu	1	1	3	3	4	4
Riau Silip	0	0	0	0	0	0
Bangka	5	5	7	7	12	12

Lanjutan Tabel/*Continued Table* 4.1.8

Kecamatan Subdistrict	Guru /Teachers					
	Negeri/ <i>Public</i>		Swasta/ <i>Private</i>		Jumlah/ <i>Total</i>	
	2019/2020	2020/2021	2019/2020	2020/2021	2019/2020	2020/2021
(1)	(8)	(9)	(10)	(11)	(12)	(13)
Mendo Barat	28	28	0	0	28	307
Merawang	0	0	0	0	0	0
Puding Besar	0	0	0	0	0	0
Sungailiat	102	109	87	92	189	1 805
Pemali	0	0	0	0	0	0
Bakam	26	25	0	0	26	370
Belinyu	28	26	48	47	76	455
Riau Silip	0	0	0	0	0	0
Bangka	184	188	135	139	319	2 937

Lanjutan Tabel/*Continued Table 4.1.8*

Kecamatan Subdistrict	Murid/Students					
	Negeri/Public		Swasta/Private		Jumlah/Total	
	2019/2020	2020/2021	2019/2020	2020/2021	2019/2020	2020/2021
(1)	(14)	(15)	(16)	(17)	(18)	(19)
Mendo Barat	311	307	0	0	311	307
Merawang	0	0	0	0	0	0
Puding Besar	0	0	0	0	0	0
Sungailiat	1 777	1 805	1 509	1 599	3 286	3 404
Pemali	0	0	0	0	0	0
Bakam	354	370	0	0	354	370
Belinyu	417	455	1 086	1 199	1 503	1 654
Riau Silip	0	0	0	0	0	0
Bangka	2 859	2 937	2 595	2 798	5 454	5 735

Sumber/Source: Dinas Pendidikan, Kepemudaan, dan Olahraga, Sistem Data Pokok Pendidikan, data semester ganjil/ Ministry of Education, Youth, and Sport, Basic Education Data System, odd semester data

Tabel
Table 4.1.9

Jumlah Sekolah, Guru, dan Murid Madrasah Aliyah (MA) di Bawah Kementerian Agama Menurut Kecamatan, 2019/2020 dan 2020/2021

Number of Schools, Teachers, and Pupils in Madrasah Aliyah (MA) Under the Ministry of Religious Affairs by Subdistrict, 2019/2020 and 2020/2021

Kecamatan Subdistrict	Sekolah/Schools					
	Negeri/Public		Swasta/Private		Jumlah/Total	
	2019/2020	2020/2021	2019/2020	2020/2021	2019/2020	2020/2021
(1)	(2)	(3)	(4)	(5)	(6)	(7)
Mendo Barat	0	0	4	4	4	4
Merawang	0	0	2	2	2	2
Puding Besar	0	0	1	1	1	1
Sungailiat	0	0	0	0	0	0
Pemali	1	1	0	0	1	1
Bakam	0	0	0	0	0	0
Belinyu	0	0	0	0	0	0
Riau Silip	0	0	1	1	1	1
Bangka	1	1	8	8	9	9

Lanjutan Tabel/Continued Table 4.1.9

Kecamatan Subdistrict	Guru /Teachers					
	Negeri/Public		Swasta/Private		Jumlah/Total	
	2019/2020	2020/2021	2019/2020	2020/2021	2019/2020	2020/2021
(1)	(8)	(9)	(10)	(11)	(12)	(13)
Mendo Barat	2	2	95	66	97	68
Merawang	2	1	32	32	34	33
Puding Besar	0	0	13	8	13	8
Sungailiat	0	0	0	0	0	0
Pemali	20	37	15	15	35	52
Bakam	0	0	0	0	0	0
Belinyu	0	0	0	0	0	0
Riau Silip	0	0	17	10	17	10
Bangka	24	40	172	131	196	171

Lanjutan Tabel/*Continued Table* 4.1.9

Kecamatan Subdistrict	Murid/Students					
	Negeri/Public		Swasta/Private		Jumlah/Total	
	2019/2020	2020/2021	2019/2020	2020/2021	2019/2020	2020/2021
(1)	(14)	(15)	(16)	(17)	(18)	(19)
Mendo Barat	0	0	735	735	735	735
Merawang	0	0	170	170	170	170
Puding Besar	0	0	42	42	42	42
Sungailiat	0	0	0	0	0	0
Pemali	577	577	0	0	577	577
Bakam	0	0	0	0	0	0
Belinyu	0	0	0	0	0	0
Riau Silip	0	0	90	90	90	90
Bangka	577	577	1 037	1 037	1 614	1 614

Sumber/Source: Kementerian Agama Kabupaten Bangka, Data Semester Ganjil/Ministry of Religious of Bangka Regency, Odd Semester Data

Tabel 4.1.10 Jumlah Desa/Kelurahan yang Memiliki Fasilitas Sekolah Menurut Kecamatan dan Tingkat Pendidikan, 2018-2020
Number of Villages Having Educational Facilities by Subdistrict and Educational Level, 2018-2020

Kecamatan Subdistrict	SD Primary School		
	2018	2019	2020
(1)	(2)	(3)	(4)
Mendo Barat	15	15	15
Merawang	10	10	10
Puding Besar	7	7	7
Sungailiat	13	13	13
Pemali	6	6	6
Bakam	9	9	9
Belinyu	12	12	12
Riau Silip	9	9	9
Bangka	81	81	81

Lanjutan Tabel/*Continued Table* 4.1.10

Kecamatan Subdistrict	SMP Junior High School		
	2018	2019	2020
(1)	(5)	(6)	(7)
Mendo Barat	8	8	9
Merawang	8	7	7
Puding Besar	5	5	5
Sungailiat	7	7	7
Pemali	4	4	4
Bakam	5	5	5
Belinyu	5	5	5
Riau Silip	3	3	3
Bangka	45	44	45

Lanjutan Tabel/*Continued Table 4.1.10*

Kecamatan Subdistrict	SMA Senior High School		
	2018	2019	2020
(1)	(8)	(9)	(10)
Mendo Barat	4	4	5
Merawang	2	3	3
Puding Besar	2	2	2
Sungailiat	3	4	4
Pemali	2	2	2
Bakam	1	1	1
Belinyu	1	1	1
Riau Silip	2	2	2
Bangka	17	19	20

Lanjutan Tabel/*Continued Table* 4.1.10

Kecamatan Subdistrict	SMK Vocational School		
	2018	2019	2020
(1)	(11)	(12)	(13)
Mendo Barat	1	1	1
Merawang	0	0	0
Puding Besar	0	0	0
Sungailiat	3	4	4
Pemali	0	0	0
Bakam	1	1	1
Belinyu	2	2	2
Riau Silip	0	0	0
Bangka	7	8	8

Lanjutan Tabel/Continued Table 4.1.10

Kecamatan Subdistrict	Perguruan Tinggi University		
	2018	2019	2020
(1)	(14)	(15)	(16)
Mendo Barat	2	2	2
Merawang	1	1	1
Puding Besar	0	0	0
Sungailiat	2	2	2
Pemali	1	1	1
Bakam	0	0	0
Belinyu	0	0	0
Riau Silip	0	0	0
Bangka	6	6	6

Catatan/Note: ¹ Desa pada tabel ini termasuk Unit Permukiman Transmigrasi (UPT) yang masih dibina oleh kementerian terkait dan nagari di Provinsi Sumatera Barat/Villages in this table include Transmigration Settlement Unit which is still fostered by the relevant ministries and the nagari in the Province of Sumatera Barat

Sumber/Source: Badan Pusat Statistik Kabupaten Bangka, Pencatatan Potensi Desa (PODES)/ BPS-Statistics of Bangka Regency, PODES

Tabel
Table 4.1.11

Angka Partisipasi Murni (APM) dan Angka Partisipasi Kasar (APK) Menurut Jenjang Pendidikan, 2019 dan 2020
Net Participation Rates and Gross Participation Rates by Educational Level, 2019 and 2020

Jenjang Pendidikan <i>Educational Level</i>	Angka Partisipasi Murni (APM) <i>Net Participation Rates</i>		Angka Partisipasi Kasar (APK) <i>Gross Participation Rates</i>	
	2019	2020	2019	2020
(1)	(2)	(3)	(4)	(5)
SD/MI/Sederajat <i>Primary School</i>	94,55	94,53	105,67	104,82
SMP/MTs/ Sederajat <i>Lower Secondary School</i>	74,35	75,19	88,86	94,44
SMA/SMK/MA/Sederajat <i>Upper Secondary School</i>	64,96	64,84	112,67	109,86

Sumber/Source: Badan Pusat Statistik Kabupaten Bangka/ BPS-Statistics of Bangka Regency

Tabel 4.1.12 **Persentase Penduduk Berumur 15 Tahun ke Atas yang Melek Huruf Menurut Golongan Umur, 2020**
Table *Percentage of Literate People Aged 15 Years and Over by Age Group, 2020*

Kelompok Umur Age Group	2020
(1)	(2)
15-19	99,69
20-24	100,00
25-29	100,00
30-34	98,69
35-39	99,77
40-44	98,57
45-49	98,22
50+	98,58
Jumlah	
15-24	99,85
15-44	99,47
15+	98,63
45+	97,01

Sumber/Source: Badan Pusat Statistik Kabupaten Bangka/ BPS-Statistics of Bangka Regency

Tabel
Table 4.1.13

Jumlah Perguruan Tinggi, Mahasiswa, dan Tenaga Edukatif (Negeri dan Swasta) di Bawah Kementerian Riset, Teknologi dan Pendidikan Tinggi Menurut Kecamatan, 2020/2021
Number of Universities, Students, and Lecturers (State and Private) Under The Ministry of Research, Technology and High Education by Subdistrict, 2020/2021

Kecamatan Subdistrict	Perguruan Tinggi University	Mahasiswa Student	Tenaga Edukatif Lecture	Lulusan Graduates
(1)	(2)	(3)	(4)	(5)
Mendo Barat	0	0	0	0
Merawang	1	5 442	204	5 472
Puding Besar	0	0	0	0
Sungailiat	1	956	63	156
Pemali	0	0	0	0
Bakam	0	0	0	0
Belinyu	0	0	0	0
Riau Silip	0	0	0	0
Bangka	2	6 398	267	5 628

Catatan/Note: Data belum termasuk STISIPOL/ STTISIPOL is not include

Sumber/Source: Universitas di Kabupaten Bangka (UBB, POLMAN, IAIN)/University in Bangka Regency (UBB, POLMAN, IAIN)

Tabel 4.1.14 Jumlah Perguruan Tinggi, Mahasiswa, dan Tenaga Edukatif (Negeri dan Swasta) di Bawah Kemeterian Agama Menurut Kecamatan, 2020/2021
Number of Universities, Students and Lecturers (State and Private) Under The Ministry of Religious by Subdistrict, 2020/2021

Kecamatan Subdistrict	Perguruan Tinggi University	Mahasiswa Student	Tenaga Edukatif Lecture	Lulusan Graduates
(1)	(2)	(3)	(4)	(5)
Mendo Barat	1	3 911	110	165
Merawang	0	0	0	0
Puding Besar	0	0	0	0
Sungailiat	0	0	0	0
Pemali	0	0	0	0
Bakam	0	0	0	0
Belinyu	0	0	0	0
Riau Silip	0	0	0	0
Bangka	1	3 911	110	165

Sumber/Source: IAIN Kabupaten Bangka, Data Semester Ganjil/ IAIN of Bangka Regency, odd semester

4.2 KESEHATAN HEALTH

Tabel 4.2.1 **Jumlah Desa/Kelurahan Yang Memiliki Sarana Kesehatan Menurut Kecamatan, 2018-2020**
Number of Villages Having Health Facilities by Subdistrict, 2018-2020

Kecamatan Subdistrict	Rumah Sakit Hospital		
	2018	2019	2020
(1)	(2)	(3)	(4)
Mendo Barat	0	0	0
Merawang	1	1	1
Puding Besar	1	1	1
Sungailiat	3	3	3
Pemali	0	0	0
Bakam	0	0	0
Belinyu	1	1	1
Riau Silip	0	0	0
Bangka	6	6	6

Lanjutan Tabel/*Continued Table 4.2.1*

Kecamatan Subdistrict	Rumah Sakit Bersalin Maternity Hospital		
	2018	2019	2020
(1)	(5)	(6)	(7)
Mendo Barat	0	0	0
Merawang	0	0	0
Puding Besar	0	0	0
Sungailiat	0	0	0
Pemali	0	0	0
Bakam	0	0	0
Belinyu	0	0	0
Riau Silip	0	0	0
Bangka	0	0	0

Lanjutan Tabel/*Continued Table* 4.2.1

Kecamatan <i>Subdistrict</i>	Poliklinik <i>Polyclinic</i>		
	2018	2019	2020
(1)	(8)	(9)	(10)
Mendo Barat	0	1	0
Merawang	1	2	2
Puding Besar	1	0	0
Sungailiat	3	3	3
Pemali	0	0	0
Bakam	0	0	0
Belinyu	1	1	1
Riau Silip	0	0	0
Bangka	6	7	6

Lanjutan Tabel/*Continued Table 4.2.1*

Kecamatan Subdistrict	Puskesmas Public health Center		
	2018	2019	2020
(1)	(11)	(12)	(13)
Mendo Barat	2	2	2
Merawang	1	1	1
Puding Besar	1	1	1
Sungailiat	3	3	3
Pemali	1	1	1
Bakam	1	1	1
Belinyu	2	2	2
Riau Silip	1	1	1
Bangka	12	12	12

Lanjutan Tabel/*Continued Table 4.2.1*

Kecamatan <i>Subdistrict</i>	Puskesmas Pembantu <i>Subsidiary of Public Health Center</i>		
	2018	2019	2020
(1)	(14)	(15)	(16)
Mendo Barat	6	3	4
Merawang	2	2	2
Puding Besar	4	4	4
Sungailiat	6	6	6
Pemali	2	2	2
Bakam	4	4	4
Belinyu	6	5	6
Riau Silip	4	5	4
Bangka	34	31	32

Lanjutan Tabel/*Continued Table 4.2.1*

Kecamatan Subdistrict	Apotek Pharmacy		
	2018	2019	2020
(1)	(17)	(18)	(19)
Mendo Barat	2	2	2
Merawang	4	3	2
Puding Besar	1	1	1
Sungailiat	6	6	7
Pemali	2	2	2
Bakam	0	0	0
Belinyu	3	4	4
Riau Silip	0	0	1
Bangka	18	18	19

Catatan/Note: ¹ Desa pada tabel ini termasuk Unit Permukiman Transmigrasi (UPT) yang masih dibina oleh kementerian terkait dan nagari di Provinsi Sumatera Barat/*Villages in this table include Transmigration Settlement Unit which is still fostered by the relevant ministries and the nagari in the Province of Sumatera Barat*

Sumber/Source: Badan Pusat Statistik Kabupaten Bangka, Pencatatan Potensi Desa (PODES)/ *BPS-Statistics of Bangka Regency, PODES*

Tabel
Table 4.2.2**Jumlah Tenaga Kesehatan Menurut Kecamatan, 2020**
Number of Medical Personnel by Subdistrict, 2020

Kecamatan Subdistrict	Dokter Doctor	Perawat Nurse	Bidan Midwife	Farmasi Pharma- ceutical	Ahli Gizi Nutritionist	Apoteker Pharmacist
(1)	(2)	(3)	(4)	(5)	(6)	(7)
Mendo Barat	11	39	31	5	2	2
Merawang	53	208	68	24	12	15
Puding Besar	10	30	20	2	4	2
Sungailiat	103	528	93	46	23	16
Pemali	6	15	22	11	2	1
Bakam	7	19	20	3	2	0
Belinyu	22	61	41	3	5	4
Riau Silip	5	18	22	1	1	1
Bangka	217	918	317	95	51	41

Sumber/Source: Dinas Kesehatan Kabupaten Bangka/ Public Health Service of Bangka Regency

Tabel
Table 4.2.3

Jumlah Rumah Sakit Umum, Rumah Sakit Khusus, Rumah Sakit/Rumah Bersalin, Puskesmas, Klinik/Balai Kesehatan, Posyandu, dan Polindes Menurut Kecamatan, 2020
Number of General Hospital, Special Hospital, Maternity Hospital and Public Health Center, Medical Clinic, Integrated Service Post, Village Maternity Cottage by Subdistrict, 2020

Kecamatan Subdistrict	Rumah Sakit Umum General Hospital	Rumah Sakit Khusus Special Hospital	Rumah Sakit Bersalin/ Rumah Bersalin Maternity Hospital	Puskesmas Public Health Center
(1)	(2)	(3)	(4)	(5)
Mendo Barat	0	0	0	2
Merawang	1	0	0	1
Puding Besar	1	0	0	1
Sungailiat	3	1	0	3
Pemali	0	0	0	1
Bakam	0	0	0	1
Belinyu	1	0	0	2
Riau Silip	0	0	0	1
Bangka	6	1	0	12

Lanjutan Tabel/*Continued Table* 4.2.3

Kecamatan <i>Subdistrict</i>	Klinik/Balai Kesehatan <i>Medical Clinic</i>	Posyandu <i>Integrated Service Post</i>	Poskesdes <i>Village Maternity Cottage</i>
(1)	(6)	(7)	(8)
Mendo Barat	1	33	14
Merawang	2	23	9
Puding Besar	0	16	9
Sunggalliat	13	50	7
Pemali	2	20	6
Bakam	1	22	12
Belinyu	2	45	13
Riau Silip	1	26	9
Bangka	22	235	79

Sumber/*Source*: Dinas Kesehatan Kabupaten Bangka/ *Public Health Service of Bangka Regency*

Tabel 4.2.4 **Persentase Penduduk yang Mempunyai Keluhan Kesehatan Selama Sebulan Terakhir, 2015–2020**
Table 4.2.4 **Percentage of People Who Had Health Complaint During a Month Prior to The Survey by Subdistrict, 2015–2020**

Tahun Years	Persentase Percentage
(1)	(2)
2015	6,05
2016	33,53
2017	30,57
2018	31,77
2019	30,07
2020	29,26

Sumber/Source: Badan Pusat Statistik Kabupaten Bangka/ BPS-Statistic of Bangka Regency

Tabel 4.2.5
Table**Distribusi Persentase Penduduk yang Mempunyai Keluhan Kesehatan Selama Sebulan Terakhir dan Tidak Berobat Jalan Menurut Alasan Utama Tidak Berobat Jalan, 2019 dan 2020**
Percentage of Distribution of People Who Had Health Complaint During a Month Prior to the Survey and Had Not Outpatient by Main Reason for not Outpatient, 2019 and 2020

Kecamatan Subdistrict	2019	2020
(1)	(2)	(3)
Tidak punya biaya berobat <i>No money for outpatient</i>	3,58	1,73
Tidak ada biaya transportasi <i>No money for transportation</i>	0,00	0,06
Tidak ada sarana transportasi <i>No transportation utilities</i>	1,02	0,00
Waktu tunggu pelayanan lama <i>Longlast time for health services</i>	1,03	2,10
Mengobati sendiri <i>Self treatment</i>	72,75	74,88
Tidak ada yang mendampingi <i>No accompanying</i>	0,00	0,00
Merasa tidak perlu <i>Not necessary</i>	21,26	21,23
Lainnya <i>Others</i>	0,00	0,00
Jumlah/ Total	100,00	100,00

Sumber/Source: Badan Pusat Statistik Kabupaten Bangka/ BPS-Statistic of Bangka Regency

Tabel
Table 4.2.6**Persentase Penduduk Usia 15 Tahun Ke Atas yang Merokok dalam Sebulan Terakhir Menurut Kebiasaan Merokok, 2019 dan 2020*****Percentage of People Aged 15 Years and Above Who are Smoking During a Month Prior to The Survey by Smoking Habit, 2019 and 2020***

Kecamatan Smoking Habit	2019	2020
(1)	(2)	(3)
Ya, Setiap hari <i>Yes, everyday</i>	22,40	12,12
Ya, Tidak setiap hari <i>Yes, not everyday</i>	0,83	87,88
Tidak <i>No</i>	75,40	0,00
Tidak tahu <i>Don't know</i>	1,37	0,00

Sumber/Source: Badan Pusat Statistik Kabupaten Bangka/ *BPS-Statistics of Bangka Regency*

Tabel
Table 4.2.7**Persentase Penduduk yang Memiliki Jaminan Kesehatan Menurut Jenis Jaminan, 2019 dan 2020**
Percentage of Population Who Has Health Insurance by Types of Health Insurance, 2019 and 2020

Jenis Jaminan <i>Types of Health Insurance</i>	2019	2020
(1)	(2)	(3)
BPJS Kesehatan Penerima Bantuan Iuran (PBI) <i>PBI BPJS Health</i>	17,24	19,70
BPJS Kesehatan Non-Penerima Bantuan Iuran (Non-PBI) <i>Non-PBI BPJS Health</i>	47,08	50,58
Jamkesda Regional <i>Health insurance</i>	0,17	0,00
Asuransi Swasta <i>Private Insurance</i>	0,40	0,08
Perusahaan/Kantor <i>Company/Office</i>	1,32	1,04
Tidak Punya <i>Not Have Health Insurance</i>	34,41	28,97

Sumber/Source: Badan Pusat Statistik Kabupaten Bangka/ BPS-Statistics of Bangka Regency

Tabel 4.2.8 Data Jumlah Penyakit Menurut Kecamatan di Wilayah Puskesmas Kabupaten Bangka, 2020
Data of Disease by Public Health Center Location in Bangka Regency, 2020

Wilayah Puskesmas <i>Public Health Center Location</i>	Jenis Penyakit/ <i>Type of Disease</i>				
	TB Paru <i>Tuberculosis</i>	Pneumonia <i>Pneumonia</i>	Kusta <i>Leprosy</i>	Tetanus <i>Tetanus</i>	Campak <i>Measles</i>
(1)	(2)	(3)	(4)	(5)	(6)
Petaling	24	1	0	204	23
Penagan	21	0	0	0	0
Baturusa	80	12	0	0	4
Puding Besar	96	5	0	1	1
Sungailiat	50	5	5	844	15
Kenanga	18	0	0	0	5
Sinar Baru	4	0	0	54	0
Pemali	47	5	11	0	0
Bakam	4	37	0	0	0
Belinyu	125	2	3	13	0
Gunung Muda	55	1	0	0	0
Riau Silip	16	0	2	0	0
Jumlah/ Total	543	68	21	1 116	48

Lanjutan Tabel/*Continued Table* 4.2.8

Wilayah <i>Area</i>	Jenis Penyakit/ <i>Type of Disease</i>				
	Diare <i>Diarhea</i>	DBD <i>Dengue Fever</i>	ISPA <i>ISPA</i>	Gingivitis & Peny. Periodontal Gingivitis & Periodontal Disease	Penyakit Sendi <i>Joint diseases</i>
(1)	(7)	(8)	(9)	(10)	(11)
Petaling	129	22	1 094	40	484
Penagan	18	0	248	3	11
Baturusa	181	33	630	133	421
Puding Besar	102	4	1 198	11	287
Sungailiat	211	4	2 012	65	205
Kenanga	138	17	217	53	5
Sinar Baru	59	8	181	13	6
Pemali	93	11	1 657	64	820
Bakam	58	0	61	83	0
Belinyu	71	1	968	17	21
Gung Muda	66	12	805	21	182
au Silip	327	6	512	10	0
Jumlah/ <i>Total</i>	1 453	118	9 583	513	2 442

Lanjutan Tabel/*Continued Table* 4.2.8

Wilayah Area	Jenis Penyakit/ <i>Type of Disease</i>				
	Penyakit Pulpa dan Jaringan Periapikal <i>Pulp and Periapical Disease Network</i>	Dyspepsia <i>Dyspepsia</i>	Darah Tinggi <i>High Blood Pressure</i>	Diabetes Mellitus <i>Diabetes Mellitus</i>	Covid-19 <i>Covid-19</i>
(1)	(12)	(13)	(14)	(15)	(16)
Petaling	159	793	670	578	129
Penagan	1	156	118	18	15
Baturusa	549	903	1 799	925	60
Puding Besar	393	448	468	64	18
Sungailiat	714	901	968	162	89
Kenanga	440	845	1 161	153	153
Sinar Baru	74	59	384	34	13
Pemali	289	461	1 174	77	95
Bakam	120	146	214	233	3
Belinyu	67	767	1 603	287	48
Gunung Muda	62	962	956	582	9
Riau Silip	30	236	5 538	494	58
Jumlah/ <i>Total</i>	2 898	6 677	15 053	3 607	690

Sumber/*Source*: Dinas Kesehatan Kabupaten Bangka/ *Public Health Service of Bangka Regency*

Tabel
Table 4.2.9**Jumlah Praktek Bidan, Praktek Dokter, dan Apotek Menurut Kecamatan, 2020**
Number of Midwife Practices, Physician Practices, and Dispensaries by Subdistrict, 2020

Kecamatan Subdistrict	Praktek Bidan Midwife Practices		Praktek Dokter Physician Practices		Apotek Dispensaries
	Negeri State	Swasta Private	Negeri State	Swasta Private	
(1)	(2)	(3)	(4)	(5)	(6)
Mendo Barat	3	2	1	1	-
Merawang	-	5	-	2	3
Puding Besar	-	5	-	-	1
Sungailiat	3	21	-	19	23
Pemali	6	13	1	5	4
Bakam	-	2	-	-	-
Belinyu	-	10	-	9	5
Riau Silip	-	4	-	4	1
Bangka	12	62	2	40	37

Sumber/Source: Dinas Kesehatan Kabupaten Bangka/ Public Health Service of Bangka Regency

Tabel 4.2.10 **Jumlah Puskesmas, Puskesmas Pembantu, dan Puskesmas Keliling Menurut Kecamatan, 2020**
Number of Public Health Center, Subsidiary Public Health Center, and Surrounded Health Center by Subdistrict, 2020

Kecamatan Subdistrict	Puskesmas Public Health Center	Puskesmas Pembantu Subsidiary Public Health Center	Puskesmas Keliling Surrounded Health Center
(1)	(2)	(3)	(4)
Mendo Barat	2	6	4
Merawang	1	2	1
Puding Besar	1	4	1
Sungailiat	3	6	5
Pemali	1	2	1
Bakam	1	4	2
Belinyu	2	5	3
Riau Silip	1	6	2
Bangka	12	35	19

Sumber/Source: Dinas Kesehatan Kabupaten Bangka / Public Health Service of Bangka Regency

Tabel 4.2.11 Jumlah Tenaga Paramedis Non Perawat Kesehatan Menurut Kecamatan, 2020
Number of Non-Nurse Health Paramedic Specified by Subdistrict, 2020

Kecamatan Subdistrict	APK	AKZI	Akademi Rontgen Surrounded Helath Center	SPPH
(1)	(2)	(3)	(4)	(5)
Mendo Barat	2	2
Merawang	3	11
Puding Besar	4	4
Sungailiat	14	22
Pemali	2	2
Bakam	1	2
Belinyu	2	4
Riau Silip	1	1
Bangka	29	48

Sumber/Source: Dinas Kesehatan Kabupaten Bangka/ *Public Health Service of Bangka Regency*

Tabel 4.2.12 Jumlah Tenaga Paramedis Perawat Kesehatan Menurut Kecamatan, 2020
Number of Nurse Health Paramedic Specified by Subdistrict, 2020

Kecamatan Subdistrict	Akademi Perawat Nursing Academy	SPPM	SPK	Perawat Gigi Dental Nurses
(1)	(2)	(3)	(4)	(5)
Mendo Barat	37	...	2	2
Merawang	141	...	1	5
Puding Besar	23	...	2	3
Sungailiat	371	...	13	17
Pemali	10	...	3	1
Bakam	14	...	3	0
Belinyu	47	...	0	3
Riau Silip	14	...	2	1
Bangka	657	...	26	32

Lanjutan Tabel/*Continued Table* 4.2.12

Kecamatan <i>Subdistrict</i>	Akademi Bidan <i>Midwife Academy</i>	SPKU	SPAG	LCPK
(1)	(6)	(7)	(8)	(9)
Mendo Barat	31	...	0	...
Merawang	65	...	0	...
Puding Besar	16	...	1	...
Sungailiat	84	...	2	...
Pemali	21	...	0	...
Bakam	19	...	0	...
Belinyu	38	...	0	...
Riau Silip	22	...	0	...
Bangka	296	...	3	...

Sumber/ *Source*: Dinas Kesehatan Kabupaten Bangka/ *Public Health Service of Bangka Regency*

Catatan/*Note*:

SPKU : Sekolah Perawat Kesehatan Umum/*School of Public Health Nurses*

SPAG : Sekolah Perawat Ahli Gizi/*School Nursing Nutritionist*

LCPK : Latihan Cepat Pekarya Kesehatan/*Exersice Fast Health*

Tabel 4.2.13 Jumlah Klinik, Klinik Bersalin Swasta, Dokter Praktek, Bidan Praktek, dan Tukang Gigi Swasta Menurut Kecamatan, 2020
Number of Clinic, Private Maternity Clinic, Practical Doctor, Practical Midwife, and Private Dentist by Subdistrict, 2020

Kecamatan Subdistrict	Klinik Swasta Private Clinic	RB Swasta Private Maternity Clinic	Dokter Praktek Swasta Private Practice Midwives	Tukang Gigi Swasta Private Dental Handyman
(1)	(2)	(3)	(4)	(5)
Mendo Barat	1	-	1	-
Merawang	2	-	2	-
Puding Besar	0	-	0	-
Sungailiat	15	-	19	-
Pemali	1	-	5	1
Bakam	1	-	0	-
Belinyu	1	-	9	-
Riau Silip	1	-	4	-
Bangka	22	-	40	-

Sumber/Source: Dinas Kesehatan Kabupaten Bangka/ Public Health Service of Bangka Regency

Tabel
Table 4.2.14

Cakupan Komplikasi dan Pertolongan Persalinan yang Ditangani Tenaga Kesehatan yang Memiliki Potensi Kebidanan Menurut Kecamatan, 2020
Coverage and Relief of Childbirth Complications Treated by Health Workers who Have Potential Midwifery by Subdistrict, 2020

Kecamatan Subdistrict	Jenis Komplikasi Type of Complications			
	Pendarahan Blooding	Eklamsia Eclampsia	Infeksi Infection	Lain-Lain Others
(1)	(2)	(3)	(4)	(5)
Mendo Barat	34	17	1	62
Merawang	16	12	-	45
Puding Besar	16	7	-	35
Sungailiat	76	50	3	251
Pemali	-	1	-	109
Bakam	1	6	-	27
Belinyu	16	23	-	104
Riau Silip	21	13	1	45
Bangka	180	129	5	678

Sumber/Source: Dinas Kesehatan Kabupaten Bangka/ Public Health Service of Bangka Regency

Tabel 4.2.15 **Cakupan Pelayanan Kesehatan Rujuk Pasien Masyarakat Miskin Menurut Kecamatan Menurut Kecamatan, 2020**
Table 4.2.15 **Refer Patient Health Care Coverage of The Poor by Subdistrict, 2020**

Kecamatan Subdistrict	Jenis Komplikasi Type of Complications		
	PBI APBN	JPBI KAB/PROV	Lain-Lain (Non-PBI)
(1)	(2)	(3)	(4)
Mendo Barat	414	172	866
Merawang	320	233	611
Puding Besar	263	147	383
Sungailiat	1 161	990	4 527
Pemali	228	207	813
Bakam	81	70	239
Belinyu	66	101	212
Riau Silip	159	98	340
Bangka	2 692	2 018	7 991

Sumber/Source: Dinas Kesehatan Kabupaten Bangka/ Public Health Service of Bangka Regency

Tabel
Table 4.2.16

Cakupan Desa/Kelurahan Universal Child Immunization (UCI), 2020
Coverage of Villages Universal Child Immunization (UCI), 2020

Kecamatan <i>Subdistrict</i>	Desa/Kelurahan <i>Village</i>	Jenis Imunisasi <i>Type of Immunization</i>
(1)	(2)	(3)
Mendo Barat	14	Imunisasi Dasar HBO BCG DPT, HB, HIB POLIO CAMPAC
Merawang	10	
Puding Besar	7	
Sungailiat	13	
Pemali	6	
Bakam	9	
Belinyu	12	
Riau Silip	9	
Bangka	80	

Sumber/Source: Dinas Kesehatan Kabupaten Bangka/ *Public Health Service of Bangka Regency*

Tabel 4.2.17 Jumlah Bayi Lahir, Berat Bayi Lahir Rendah (BBLR), dan Bergizi Kurang Menurut Kecamatan, 2020
Number of Births, Babies with Low Birth Weight (LBW), and Malnutrition by Subdistrict, 2020

Kecamatan Subdistrict	Bayi Lahir Births	Berat Bayi Lahir Rendah (BBLR) Low Birth Weight (LBW)	Gizi Kurang Malnutrition
(1)	(2)	(3)	(4)
Mendo Barat	1 002	40	75
Merawang	759	9	49
Puding Besar	339	2	14
Sungailiat	1 803	66	52
Pemali	646	10	24
Bakam	311	10	20
Belinyu	799	16	101
Riau Silip	516	1	26
Bangka	6 175	154	361

Sumber/Source: Dinas Kesehatan Kabupaten Bangka/ Public Health Service of Bangka Regency

Tabel
Table 4.2.18

Jumlah Pasangan Usia Subur (PUS) Bukan Peserta KB yang Sedang dan Tidak Sedang Hamil Hasil Pendataan Keluarga Menurut Kecamatan, 2020
Number of Couple of Childbearing who Not a Moderate Party KB Pregnant and Not Pregnant from Family Data Collection Result, 2020

Kecamatan Subdistrict	Hamil Pregnant	Tidak Hamil Not Pregnant		
		Ingin Anak Segera Need Child Soon	Ingin Anak Ditunda Need Child Later	Tidak Ingin Anak Don't Need Child
(1)	(2)	(3)	(4)	(5)
Mendo Barat	347	482	488	537
Merawang	163	448	201	190
Puding Besar	174	323	94	105
Sungailiat	261	1 434	394	831
Pemali	126	545	231	345
Bakam	140	247	117	124
Belinyu	193	713	529	736
Riau Silip	285	113	381	307
Bangka	1 689	4 305	2 435	3 175

Sumber/Source: Dinas Pengendalian Penduduk, Keluarga Berencana, Pemberdayaan Perempuan dan Perlindungan Anak Kabupaten Bangka/ Control of the Department of Population, Family Planning, Women's Empowerment and Child Protection of Bangka Regency

Tabel 4.2.19 Jumlah Peserta KB Baru Menurut Alat Kontrasepsi dan Kecamatan, 2020
Number of New Family Planning Participant by Contraception Method and Subdistrict, 2020

Kecamatan Subdistrict	Pasangan Usia Subur Couples of Childbearing Age	Macam Alat Kontrasepsi Type of Contraception		
		IUD IUD	Pil Pill	Kondom Condom
(1)	(2)	(3)	(4)	(5)
Mendo Barat	8 387	4	327	13
Merawang	5 068	8	171	47
Puding Besar	3 514	21	229	28
Sunggalliat	12 061	23	130	13
Pemali	5 374	10	216	5
Bakam	2 891	7	132	3
Belinyu	7 651	14	242	2
Riau Silip	5 039	5	163	15
Bangka	49 985	92	1 610	126

Lanjutan Tabel/*Continued Table* 4.2.19

Kecamatan <i>Subdistrict</i>	Macam Alat Kontrasepsi <i>Type of Contraception</i>		Jumlah <i>Total</i>	Persentase dari PUS (%) <i>Percentage of PUS (%)</i>
	Implant, MOP + MOW <i>IMPLANT, MOP + MOW</i>	Suntikan <i>Injection</i>		
(1)	(6)	(7)	(8)	(9)
Mendo Barat	31	670	1 045	12,46
Merawang	58	320	604	11,92
Puding Besar	37	127	442	12,58
Sungailiat	143	584	893	7,40
Pemali	62	351	644	11,98
Bakam	26	171	339	11,73
Belinyu	32	500	790	10,33
Riau Silip	34	307	524	10,40
Bangka	423	2 020	5 281	10,57

Sumber/*Source*: Dinas Pengendalian Penduduk, Keluarga Berencana, Pemberdayaan Perempuan dan Perlindungan Anak Kabupaten Bangka/ *Control of the Department of Population, Family Planning, Women's Empowerment and Child Protection of Bangka Regency*

Tabel 4.2.20 Jumlah Peserta KB Aktif Menurut Alat Kontrasepsi dan Kecamatan, 2020
Number of Active Family Planning Participant by Contraception Method and Subdistrict, 2020

Kecamatan Subdistrict	Pasangan Usia Subur Couples of Childbearing Age	Macam Alat Kontrasepsi Type of Contraception		
		IUD IUD	Pil Pill	Kondom Condom
(1)	(2)	(3)	(4)	(5)
Mendo Barat	8 387	300	1 579	163
Merawang	5 068	62	760	157
Puding Besar	3 514	110	1 179	57
Sungailiat	12 061	279	2 157	739
Pemali	5 374	135	1 170	242
Bakam	2 891	81	784	63
Belinyu	7 651	182	1 700	182
Riau Silip	5 039	109	1 409	148
Bangka	49 985	1 258	10 738	1 711

Lanjutan Tabel/*Continued Table* 4.2.20

Kecamatan <i>Subdistrict</i>	Macam Alat Kontrasepsi <i>Type of Contraception</i>		Jumlah <i>Total</i>	Persentase dari PUS (%) <i>Percentage of PUS (%)</i>
	Implant, MOP + MOW <i>IMPLANT, MOP + MOW</i>	Suntikan <i>Injection</i>		
(1)	(6)	(7)	(8)	(9)
Mendo Barat	723	3 768	6 533	77,89
Merawang	344	2 743	4 066	80,23
Puding Besar	266	1 206	2 818	80,19
Sungailiat	894	5 072	9 141	75,79
Pemali	503	2 077	4 127	76,80
Bakam	200	1 135	2 263	78,28
Belinyu	552	2 904	5 480	71,62
Riau Silip	484	1 803	3 953	80,19
Bangka	3 966	20 708	38 381	76,79

Sumber/*Source*: Dinas Pengendalian Penduduk, Keluarga Berencana, Pemberdayaan Perempuan dan Perlindungan Anak Kabupaten Bangka/ *Control of the Department of Population, Family Planning, Women's Empowerment and Child Protection of Bangka Regency*

Tabel 4.2.21 Jumlah Kader Koordinator, PPKBD, Sub PPKBD, dan PKB/PLKB Menurut Kecamatan, 2020
Number of Cadre of Coordinator, PPKBD, Sub PPKBD, and PKB/PLKB by Subdistrict, 2020

Kecamatan Subdistrict	Kader Koordinator Cadre Coordinator	PPKBD	Sub PPKBD	PKB/PLKB	Jumlah Total
(1)	(2)	(3)	(4)	(5)	(6)
Mendo Barat	5	15	42	2	64
Merawang	3	10	26	2	41
Puding Besar	3	7	18	2	30
Sungailiat	4	22	65	1	92
Pemali	2	6	28	2	38
Bakam	3	13	27	2	45
Belinyu	3	13	56	2	74
Riau Silip	3	12	27	2	44
Bangka	26	98	289	15	428

Sumber/Source: Dinas Pengendalian Penduduk, Keluarga Berencana, Pemberdayaan Perempuan dan Perlindungan Anak Kabupaten Bangka/ Control of the Department of Population, Family Planning, Women's Empowerment and Child Protection of Bangka Regency

Tabel
Table 4.2.22

Banyaknya Keluarga Pra Sejahtera dan Sejahtera Menurut Kecamatan, 2020
Number of Prosperous Family by Subdistrict, 2020

Kecamatan Subdistrict	Prasejahtera Preprosperous	Sejahtera 1 1st Preprosperous	Sejahtera 2 2nd Preprosperous	Sejahtera 3 3rd Preprosperous	Sejahtera 3+ 3rd+ Preprosperous
(1)	(2)	(3)	(4)	(5)	(6)
Mendo Barat	186	818	5 451	2 594	647
Merawang	1	53	1 941	6 436	27
Puding Besar	3	24	1 631	2 958	852
Sungailiat	33	356	12 111	10 227	120
Pemali	97	1 318	11 297	3 227	74
Bakam	4	654	5 070	3 588	238
Belinyu	4	244	11 684	2 508	290
Riau Silip	5	0	1 422	5 555	955
Bangka	333	3 467	50 607	37 093	3 203

Sumber/Source: Dinas Pengendalian Penduduk, Keluarga Berencana, Pemberdayaan Perempuan dan Perlindungan Anak Kabupaten Bangka/ Control of the Department of Population, Family Planning, Women's Empowerment and Child Protection of Bangka Regency

4.3 AGAMA DAN SOSIAL LAINNYA RELIGION AND OTHER SOCIAL AFFAIRS

Tabel 4.3.1 Jumlah Penduduk Menurut Kecamatan dan Agama yang Dianut, 2020
Population by Subdistrict and Religion, 2020

Kecamatan Subdistrict	Islam Islam	Protestan Protestant	Katolik Catholic	Hindu Hindu	Budha Buddha	Konghuchu Konghuchu	Lainnya Others
(1)	(2)	(3)	(4)	(5)	(6)	(7)	(8)
Mendo Barat	48 472	217	120	3	115	62	25
Merawang	25 165	572	390	-	2 064	1 460	278
Puding Besar	19 416	5	-	-	5	-	-
Sungailiat	71 848	3 987	1 513	14	10 716	3 833	497
Pemali	23 039	717	233	2	1 769	890	151
Bakam	70 752	1 709	561	4	4 029	1 959	336
Belinyu	38 766	1 304	751	9	7 458	855	244
Riau Silip	24 705	492	398	-	1 748	402	94
Bangka	322 163	9 003	3 968	32	27 904	9 461	1 625

Sumber/Source: Dinas Kependudukan dan Catatan Sipil Kabupaten Bangka/ Department of Population and Civil Registration of Bangka Regency

Tabel
Table 4.3.2

Jumlah Tempat Peribadatan Menurut Kecamatan dan Agama, 2020
Number of Worship Place by Subdistrict and Religion, 2020

Kecamatan Subdistrict	Masjid Mosque	Mushola Pray Room	Gereja Church	Klenteng Klenteng	Vihara Vihara
(1)	(2)	(3)	(4)	(5)	(6)
Mendo Barat	19	39	-	-	-
Merawang	13	24	3	15	1
Puding Besar	10	17	3	-	-
Sungailiat	40	35	12	6	3
Pemali	18	27	3	-	-
Bakam	17	23	-	-	-
Belinyu	32	50	11	15	3
Riau Silip	29	16	7	5	1
Bangka	178	231	39	41	8

Sumber/Source: Kemeterian Agama Kabupaten Bangkail/ Ministry of Religious of Bangka Regency

Tabel
Table 4.3.3

Jumlah Jemaah Haji yang Diberangkatkan ke Tanah Suci Mekah Menurut Kecamatan dan Jenis Kelamin, 2019 dan 2020
Number of Hajj Pilgrims Departured to the Holyland of Mecca by Subdistrict and Gender, 2019 and 2020

Kecamatan Subdistrict	2019			2020		
	Laki-Laki Male	Perempuan Male	Jumlah Total	Laki-Laki Male	Perempuan Male	Jumlah Total
(1)	(2)	(3)	(4)	(5)	(6)	(7)
Mendo Barat	17	28	45	25	32	57
Merawang	24	28	52	16	22	38
Puding Besar	10	14	24	9	10	19
Sungailiat	43	56	99	44	60	104
Pemali	8	25	33	7	10	17
Bakam	1	4	5	16	18	34
Belinyu	5	8	13	7	13	20
Riau Silip	6	6	12	1	1	2
Bangka	114	169	283	125	166	291

Sumber/Source: Kementerian Agama Kabupaten Bangka/ Ministry of Religious Affairs of Bangka Regency

Tabel
Table 4.3.4**Jumlah Pernikahan di Kabupaten Bangka, 2018- 2020**
Number of Marriages in Bangka Regency, 2018-2020

Kecamatan Subdistrict	Nikah / Marriages		
	2018	2019	2020
(1)	(2)	(3)	(4)
Mendo Barat	392	386	349
Merawang	183	165	148
Puding Besar	156	164	144
Sungailiat	530	566	476
Pemali	202	182	148
Bakam	132	127	147
Belinyu	270	277	233
Riau Silip	196	181	149
Bangka	2 061	2 048	1 794

Sumber/Source: Kementerian Agama Kabupaten Bangka/Ministry of Religious of Bangka Regency

Tabel 4.3.5 Jumlah Perceraian Menurut Faktor dan Kecamatan, 2020
Table Number of Divorce by Factors and Subdistrict, 2020

Kecamatan Sub-District	Zina Adultery	Mabuk Drunk	Madat Drug Addict	Judi Gambling	Meninggalkan Salah satu Pihak Split Up	Dihukum Penjara Jail
(1)	(2)	(3)	(4)	(5)	(6)	(7)
Mendo Barat	0	0	0	0	0	0
Merawang	2	0	0	0	0	0
Puding Besar	0	0	0	0	0	0
Sungailiat	3	0	0	0	5	0
Pemali	0	0	0	0	0	0
Bakam	0	0	0	0	0	0
Belinyu	0	0	0	0	0	0
Riau Silip	0	0	0	0	0	0
Bangka	5	0	0	0	5	0

Lanjutan Tabel/*Continued Table* 4.3.5

Kecamatan <i>Sub-District</i>	Poligami <i>Polygamy</i>	Kekerasan Dalam Rumah Tangga <i>Domestic Violence</i>	Cacat Badan <i>Disability</i>	Perselisihan dan Pertengkatan Terus Menerus <i>Constant Disputes and Quarrel</i>
(1)	(8)	(9)	(10)	(11)
Mendo Barat	0	0	0	0
Merawang	0	0	0	0
Puding Besar	0	0	0	0
Sungailiat	0	4	0	6
Pemali	0	0	0	1
Bakam	0	0	0	0
Belinyu	0	0	0	1
Riau Silip	0	0	0	0
Bangka	0	4	0	8

Lanjutan Tabel/*Continued Table* 4.3.5

Kecamatan Sub-District	Kawin Paksa Force Marriage	Murtad Apostate	Ekonomi Economy	Lain-Lain Others	Jumlah Total
(1)	(12)	(13)	(14)	(15)	(16)
Mendo Barat	0	0	0	0	0
Merawang	0	0	1	0	3
Puding Besar	0	0	0	0	0
Sungailiat	0	0	4	2	24
Pemali	0	0	1	0	2
Bakam	0	0	0	0	0
Belinyu	0	0	1	0	2
Riau Siliip	0	0	0	0	0
Bangka	0	0	7	2	31

Sumber/Source: Pengadilan Negeri Sungailiat/ *Sungailiat District Court*

Tabel 4.3.6 Jumlah Desa/Kelurahan yang Mengalami Bencana Alam Menurut Kecamatan, 2018-2020
Number of Villages that Had Natural Disaster by Subdistrict, 2018-2020

Kecamatan Subdistrict	Banjir/ Flood		
	2018	2019	2020
(1)	(2)	(3)	(4)
Mendo Barat	0	4	2
Merawang	1	4	1
Puding Besar	3	4	0
Sungailiat	3	11	7
Pemali	2	3	2
Bakam	2	6	1
Belinyu	2	6	3
Riau Silip	4	5	3
Bangka	17	43	19

Lanjutan Tabel/*Continued Table* 4.3.6

Kecamatan Subdistrict	Gempa Bumi/ <i>Eathquake</i>		
	2018	2019	2020
(1)	(5)	(6)	(7)
Mendo Barat	0	0	0
Merawang	0	0	0
Puding Besar	0	0	0
Sungailiat	0	0	0
Pemali	0	0	0
Bakam	0	0	0
Belinyu	0	0	0
Riau Silip	0	0	0
Bangka	0	0	0

Lanjutan Tabel/*Continued Table* 4.3.6

Kecamatan <i>Subdistrict</i>	Tanah Longsor/ <i>Landslide</i>		
	2018	2019	2020
(1)	(8)	(9)	(10)
Mendo Barat	0	0	0
Merawang	0	0	0
Puding Besar	0	0	0
Sungailiat	0	0	0
Pemali	0	0	0
Bakam	0	0	0
Belinyu	0	0	0
Riau Silip	0	0	0
Bangka	0	0	0

Catatan/*Note*: ¹ Desa pada tabel ini termasuk Unit Permukiman Transmigrasi (UPT) yang masih dibina oleh kementerian terkait dan nagari di Provinsi Sumatera Barat/*Villages in this table include Transmigration Settlement Unit which is still fostered by the relevant ministries and the nagari in the Province of Sumatera Barat*

Sumber/*Source*: Badan Pusat Statistik Kabupaten Bangka, Pencatatan Potensi Desa (PODES)/ *BPS-Statistics of Bangka Regency, PODES*

Tabel 4.3.7 Jumlah Kejadian Bencana Alam, Korban, dan Kerugian di Kabupaten Bangka, 2020
Number of Disaster, Victims, and Disadvantage in Bangka Regency, 2020

Kecamatan Subdistrict	Jumlah Kejadian Number of Disaster	Banjir Flood			Perkiraan Kerugian Disadvantage (Rp)
		Jumlah Korban (jiwa) Number of Victim (soul)			
		Meninggal Died	Luka-Luka Injuries	Terdampak Affected	
(1)	(2)	(3)	(4)	(5)	(6)
Mendo Barat	1	0	0	44	-
Merawang	0	0	0	0	-
Puding Besar	0	0	0	0	-
Sungailiat	0	0	0	0	-
Pemali	0	0	0	0	-
Bakam	0	0	0	0	-
Belinyu	0	0	0	0	-
Riau Silip	0	0	0	0	-
Bangka	1	0	0	44	-

Lanjutan Tabel/*Continued Table* 4.3.7

Kecamatan <i>Subdistrict</i>	Jumlah Kejadian <i>Number of Disaster</i>	Angin Puting Beliung <i>Tornado</i>			Perkiraan Kerugian <i>Disadvantage (Rp)</i>
		Jumlah Korban (KK) <i>Number of Victim (family)</i>			
		Meninggal Died	Luka-Luka Injuries	Terdampak Affected	
(1)	(7)	(8)	(9)	(10)	(11)
Mendo Barat	2	0	0	58	-
Merawang	1	0	0	2	-
Puding Besar	-	0	0	-	-
Sungailiat	11	0	0	44	-
Pemali	4	0	0	48	-
Bakam	1	0	0	5	-
Belinyu	7	0	0	55	-
Riau Siliip	2	0	0	5	-
Bangka	27	0	0	217	-

Lanjutan Tabel/Continued Table 4.3.7

Kecamatan Subdistrict	Jumlah Kejadian Number of Disaster	Kebakaran Hutan dan Lahan Forest and Land Fires			Perkiraan Kerugian Disadvantage (Rp)
		Jumlah Korban (jiwa) Number of Victim (soul)			
		Meninggal Died	Luka-Luka Injuries	Terdampak Affected	
(1)	(12)	(13)	(14)	(15)	(16)
Mendo Barat	0	0	0	0	-
Merawang	0	0	0	0	-
Puding Besar	0	0	0	0	-
Sungailiat	15	0	0	0	-
Pemali	0	0	0	0	-
Bakam	0	0	0	0	-
Belinyu	0	0	0	0	-
Riau Silip	2	0	0	0	-
Bangka	17	0	0	0	-

Lanjutan Tabel/*Continued Table* 4.3.7

Kecamatan <i>Subdistrict</i>	Jumlah Kejadian <i>Number of Disaster</i>	Kebakaran Gedung/Rumah/Kendaraan <i>Building/House/Vehide Fires</i>			Perkiraan Kerugian <i>Disadvantage (Rp)</i>
		Jumlah Korban (jiwa) <i>Number of Victim (soul)</i>			
		Meninggal <i>Died</i>	Luka-Luka <i>Injuries</i>	Terdampak <i>Affected</i>	
(1)	(17)	(18)	(19)	(20)	(21)
Mendo Barat	2	0	0	0	-
Merawang	10	0	0	0	-
Puding Besar	0	0	0	0	-
Sungailiat	2	0	1	0	-
Pemali	0	0	0	0	-
Bakam	0	0	0	0	-
Belinyu	0	0	0	0	-
Riau Siliip	0	0	0	0	-
Bangka	14	0	1	0	-

Sumber/Source: Badan Penanggulangan Bencana dan Daerah Kabupaten Bangka/*Regional Disaster Management Agency of Bangka Regency*

Tabel 4.3.8 Pengelolaan Limbah B3 yang Diawasi Menurut Kecamatan, 2020
RB3 The Controlled Waste Management by Subdistrict, 2020

Kecamatan Subdistrict	Jumlah Total	Keterangan Information
(1)	(2)	(3)
Mendo Barat	3	Izin pengelolaan limbah B3 untuk kegiatan penyimpanan limbah B3 dan 1 (satu) perusahaan bergerak di bidang pengumpulan limbah
Merawang	1	
Puding Besar	0	
Sungailiat	4	
Pemali	1	
Bakam	1	
Belinyu	1	
Riau Silip	1	
Jumlah/ Total	12	

Sumber/ Source: Dinas Lingkungan Hidup Kabupaten Bangka/ Department of the Environment Agency of Bangka Regency

Tabel
Table 4.3.9**Luas Ruang Terbuka Hijau Persatuan Luas Wilayah
Ber HPL/HGB Menurut Kecamatan, 2020**
*Rasio of Green Open Space Area Association of
HPL/HBG by Subdistrict, 2020*

Kecamatan Subdistrict	Luas Ruang Terbuka Hijau (km²) Rasio of Green Open Space (km²)
(1)	(2)
Mendo Barat	-
Merawang	-
Puding Besar	-
Sungailiat	40,7964
Pemali	8,83
Bakam	-
Belinyu	17,67
Riau Silip	-
Jumlah/ Total	67,2964

Sumber/ Source: Dinas Lingkungan Hidup Kabupaten Bangka/ Department of the Environment Agency of Bangka Regency

Tabel 4.3.10 **Volume Sampah yang Ditangani Menurut Kecamatan, 2020**
The Waste Volume Handled by Subdistrict, 2020

Kecamatan Subdistrict	Jumlah Sampah yang Ditangani (m³) The Waste Volume Handled (m³)
(1)	(2)
Mendo Barat	9 855
Merawang	9 855
Puding Besar	6 570
Sungailiat	36 865
Pemali	11 680
Bakam	5 475
Belinyu	13 505
Riau Silip	5 110
Jumlah/ Total	98 915

Sumber/ Source: Dinas Lingkungan Hidup Kabupaten Bangka/ Department of the Environment Agency of Bangka Regency

Tabel 4.3.11
Table

Jumlah Akta yang Dikeluarkan Oleh Kantor Catatan Sipil Menurut Bulan dan Jenis Akta, 2020
Number of Issued by Deed Registry Office by Month and Type of Acta , 2020

Bulan Month	Akta/ Deed				
	Kelahiran Birth	Kematian Death	Perkawinan Marriage	Perceraian Divorce	Pengakuan Anak Regocnition of Child
(1)	(2)	(3)	(4)	(5)	(6)
01 Januari/ January	665	217	12	2	-
02 Pebruari/ February	653	180	25	2	-
03 Maret/ March	684	177	23	2	-
04 April/ April	339	111	8	1	-
05 Mei/ May	284	113	13	1	-
06 Juni/ June	583	201	8	3	-
07 Juli/ July	671	216	14	2	-
08 Agustus/ August	535	175	13	3	-
09 September/ September	731	201	10	2	-
10 Oktober/ October	642	199	12	2	-
11 Nopember/ November	809	248	11	1	-
12 Desember/ December	685	176	68	4	-
Jumlah/ Total	7 281	2 214	217	25	-

Sumber/ Source: Dinas Kependudukan dan Pencatatan Sipil Kabupaten Bangka/ Office of Population and Civil of Bangka Regency

Tabel 4.3.12 **Jumlah Karang Taruna Menurut Kecamatan, 2020**
Table **Number of Youth by Subdistrict, 2020**

Kecamatan Subdistrict	Jumlah Total
(1)	(2)
Mendo Barat	15
Merawang	10
Puding Besar	7
Sungailiat	13
Pemali	6
Bakam	9
Belinyu	12
Riau Silip	9
Jumlah/ Total	81

Sumber/Source: Dinas Pemberdayaan Masyarakat Desa Kabupaten Bangka/ Department of Rural Community Empowerment of Bangka Regency

Tabel
Table 4.3.13**Jumlah Gelanggang/ Balai Pemuda (Selain Milik Swasta),
2020**
**Number of Venues/ Youth Center (Other Than Privately
Owned), 2020**

Kecamatan Subdistrict	Jumlah Total	Gelanggang/ Balai Remaja Venues/ Youth Center
(1)	(2)	(3)
Mendo Barat	1	Gedung Serba Guna Kec. Mendo Barat
Merawang	1	Gedung Serba Guna Kec. Merawang
Puding Besar	1	Gedung Seba Guna Kec. Puding Besar
Sungailiat	3	Gedung KNPI, Gedung Pramuka, Gedung Sepintu Sedulang
Pemali	1	Gedung Serba Guna Kec. Pemali
Bakam	1	Gedung Serba Guna Kec. Bakam
Belinyu	1	Gedung Serba Guna Kec. Belinyu
Riau Silip	1	Gedung Serba Guna Kec. Riau silip
Jumlah/ Total	10	

Sumber/ Source: Dinas Pendidikan, Kepemudaan dan Olahraga Kabupaten Bangka/ Department of Education, Youth and Sports of Bangka Regency

Tabel 4.3.14 **Jumlah Sarana dan Prasarana Olahraga Menurut Kecamatan, 2020**
Table 4.3.14 **Number of Sports Facilities by Subdistrict, 2020**

Kecamatan Subdistrict	Sepak Bola Football	Tenis/ Tennis Meja Tennis/ Tennis Table	Volly Voley
(1)	(2)	(3)	(4)
Mendo Barat	15	0	14
Merawang	8	0	7
Puding Besar	8	0	3
Sungailiat	11	2	11
Pemali	7	0	15
Bakam	10	0	10
Belinyu	8	0	25
Riau Silip	10	0	12
Jumlah/ Total	77	2	97

Lanjutan Tabel/*Continued Table* 4.3.14

Kecamatan <i>Subdistrict</i>	Basket <i>Basketball</i>	Bulu Tangkis <i>Badminton</i>	Kolam Renang <i>Swimming Pool</i>
(1)	(5)	(6)	(7)
Mendo Barat	1	14	0
Merawang	6	5	0
Puding Besar	0	3	0
Sungailiat	8	7	1
Pemali	4	5	0
Bakam	0	10	0
Belinyu	9	8	0
Riau Silip	6	20	0
Jumlah/ Total	34	72	1

Sumber/ Source: Dinas Pendidikan, Kepemudaan dan Olahraga Kabupaten Bangka/ *Department of Education, Youth and Sports of Bangka Regency*

4.4 KEMISKINAN DAN PEMBANGUNAN MANUSIA POVERTY AND HUMAN DEVELOPMENT

Tabel 4.4.1 **Garis Kemiskinan, Jumlah, dan Persentase Penduduk Miskin, Indeks Kedalaman Kemiskinan dan Indeks Keparahan Kemiskinan di Kabupaten Bangka, 2013-2020**
Poverty Line, Number, and Percentage of Poor People, Poverty Gap Index and Poverty Severity Index, 2013-2020

Tahun Year	Garis Kemiskinan (rupiah/kapita/bulan) Poverty Line (rupiah/capita/month)	Jumlah Penduduk Miskin (ribu jiwa) Number of Poor People (thousand person)	Persentase Penduduk Miskin Percentage of Poor People
(1)	(2)	(3)	(4)
2013	360 715	16,20	5,40
2014	375 653	16,00	5,20
2015	385 899	17,39	5,63
2016	427 684	17,29	5,52
2017	475 024	16,45	5,10
2018	497 164	18,02	5,47
2019	541 925	16,52	4,92
2020	577 093	15,41	4,51

Lanjutan Tabel/*Continued* Table 4.4.1

Tahun <i>Year</i>	Indeks Kedalaman Kemiskinan <i>Poverty Gap Index</i> (P1)	Indeks Keparahan Kemiskinan <i>Poverty Severity Index</i> (P2)
(1)	(5)	(6)
2013	0,66	0,14
2014	0,71	0,19
2015	0,57	0,10
2016	0,74	0,16
2017	0,42	0,06
2018	0,66	0,17
2019	0,65	0,14
2020	0,47	0,09

Sumber/*Source*: Badan Pusat Statistik Kabupaten Bangka/ *BPS-Statistics of Bangka Regency*

Tabel
Table 4.4.2

AHH, HLS, RLS, Pengeluaran Perkapita disesuaikan, Indeks Pembangunan Manusia di Kabupaten Bangka, 2015–2020
Life Expectancy, Expectancy Year School, Average Years of Schooling, Expenditure per Capita, Human Development Index in Bangka Regency, 2015-2020

Tahun Year	AHH Life Expectancy	HLS Expectancy Year School	RLS Average Years of Schooling
(1)	(2)	(3)	(4)
2015	70,48	12,36	7,94
2016	70,52	12,37	7,96
2017	70,56	12,58	8,19
2018	70,73	12,68	8,20
2019	70,99	12,76	8,23
2020	71,06	12,77	8,24

Lanjutan Tabel/*Continued Table 4.4.2*

Tahun Year	Pengeluaran Perkapita Expenditure per Capita	IPM Human Development Index
(1)	(5)	(6)
2015	10 904	70,03
2016	11 279	70,43
2017	11 420	71,09
2018	12 043	71,80
2019	12 480	72,39
2020	12 416	72,40

Sumber/*Source*: Badan Pusat Statistik Kabupaten Bangka/ *BPS-Statistics of Bangka Regency*

Tabel 4.4.3 **Rekapitulasi Data Terpadu Kesejahteraan Sosial Menurut Kecamatan, 2020**
Data Recapitulation of Integrated Social Welfare by Subdistrict, 2020

Kecamatan Subdistrict	KRT Head of Family	ART Member of Family
(1)	(2)	(3)
Mendo Barat	3 328	11 917
Merawang	1 449	4 194
Puding Besar	1 655	5 588
Sungailiat	3 705	10 951
Pemali	1 323	3 485
Bakam	1 606	4 994
Belinyu	2 748	8 298
Riau Silip	1 538	4 419
Bangka	17 397	53 846

Sumber/Source: Dinas Sosial Kabupaten Bangka/ Social Department of Bangka Regency

Tabel
Table 4.4.4

Rekapitulasi Data Bayar Bantuan Sembako
Menurut Kecamatan, Desember 2020
Data Recapitulation of Basic Food Aid Payment by
Subdistrict, December 2020

Kecamatan Subdistrict	ART Member of Family
(1)	(2)
Mendo Barat	2 418
Merawang	868
Puding Besar	1 239
Sungailiat	2 242
Pemali	674
Bakam	1 191
Belinyu	1 832
Riau Silip	1 188
Bangka	11 652

Sumber/Source: Dinas Sosial Kabupaten Bangka/ Social Department of Bangka Regency

4.5 PERUMAHAN HOUSING

Tabel 4.5.1 **Distribusi Persentase Rumah Tangga Menurut Luas Lantai (m²), 2020**
Table 4.5.1 **Percentage Distribution of Household Population by Floor Area (m²), 2020**

Luas Lantai Floor Area (m ²)	Persentase Percentage
(1)	(2)
≤19	1,71
20–49	22,55
50–99	50,95
100–149	17,35
150+	7,45
Jumlah Total	100,00

Sumber/Source: Badan Pusat Statistik Kabupaten Bangka/ BPS-Statistics of Bangka Regency

Tabel
Table 4.5.2**Distribusi Persentase Rumah Tangga Menurut Sumber Air Minum, 2020**
Percentage Distribution of Household Population by Source of Drinking Water, 2020

Kecamatan Subdistrict	Persentase Percentage
(1)	(2)
Air Kemasan/ <i>Bottled Water</i>	4,93
Air Isi Ulang/ <i>Refill Water</i>	56,50
Leding/ <i>Piped Water</i>	0,20
Sumur Bor/Pompa/ <i>Pumped Water</i>	6,83
Sumur Terlindung/ <i>Protected Well</i>	15,94
Sumur Tak Terlindung/ <i>Not Protected Well</i>	14,55
Mata Air Terlindung/ <i>Protected Springs</i>	0,64
Mata Air Tak Terlindung/ <i>Not Protected Springs</i>	0,40
Air Permukaan (sungai, danau, waduk, kolam, irigasi)/ <i>Surface Water (river, lake, reservoirs, ponds, irrigation)</i>	0,00
Air Hujan/ <i>Rain Water</i>	0,00
Lainnya/ <i>Others</i>	0,00
Jumlah/ Total	100,00

Sumber/Source: Badan Pusat Statistik Kabupaten Bangka/ *BPS-Statistics of Bangka Regency*

Tabel 4.5.3 **Distribusi Persentase Rumah Tangga Menurut Sumber Penerangan, 2020**
Percentage Distribution of Household Population by Lighting Source, 2020

Sumber Penerangan <i>Lighting Source</i>	Persentase <i>Percentage</i>
(1)	(2)
Listrik PLN dengan meteran <i>State Electricity Company with meter</i>	94,02
Listrik PLN tanpa meteran <i>State Electricity Company without meter</i>	4,92
Listrik Non-PLN <i>Own Electricity Company</i>	1,06
Bukan Listrik <i>Non Electricity</i>	0,00
Jumlah Total	100,00

Sumber/Source: Badan Pusat Statistik Kabupaten Bangka/BPS- Statistics of Bangka Regency

Tabel
Table 4.5.4

Distribusi Persentase Rumah Tangga Menurut Penggunaan Fasilitas Tempat Buang Air Besar, 2020
Percentage Distribution of Household Population by Type of Toilet Facility Used by The Household, 2020

Fasilitas Tempat Buang Air Besar <i>Toilet Facility Used</i>	Persentase <i>Percentage</i>
(1)	(2)
Sendiri <i>Not Shared</i>	93,63
Bersama <i>Shared</i>	2,15
MCK Umum <i>Public Facility</i>	0,23
Tidak Menggunakan <i>Not Using</i>	0,00
Tidak ada <i>No Facility</i>	4,00
Jumlah <i>Total</i>	100,00

Sumber/Source: Badan Pusat Statistik Kabupaten Bangka/ BPS-Statistics of Bangka Regency

Tabel 4.5.5 **Distribusi Persentase Rumah Tangga Menurut Bahan Bakar Utama untuk Memasak, 2020**
Percentage Distribution of Household Population by Type of Cooking Fuel, 2020

Bahan Bakar Utama <i>Type of Cooking Fuel</i>	Persentase <i>Percentage</i>
(1)	(2)
Listrik <i>Electricity</i>	0,10
Gas/Elpiji <i>Gas/LPG</i>	95,85
Minyak Tanah <i>Kerosene</i>	0,36
Arang/Briket <i>Charcoal/Briquet</i>	0,00
Kayu <i>Wood</i>	2,17
Lainnya <i>Others</i>	0,00
Tidak Memasak di Rumah <i>Not Cooking in Home</i>	1,62
Jumlah Total	100,00

Sumber/Source: Badan Pusat Statistik Kabupaten Bangka/ BPS-Statistics of Bangka Regency

Tabel
Table 4.5.6**Distribusi Persentase Rumah Tangga Menurut Status
Penguasaan Bangunan Tempat Tinggal, 2020**
*Percentage Distribution of Household Population by
Dwelling Ownership Status, 2020*

Status Penguasaan Bangunan Tempat Tinggal <i>Dwelling Ownership Status</i>	Persentase <i>Percentage</i>
(1)	(2)
Milik Sendiri <i>Private</i>	85,13
Kontrak/Sewa <i>Lease/Rent</i>	5,,61
Bebas Sewa <i>Free Rent</i>	8,77
Dinas <i>Lease/Rent</i>	0,49
Jumlah <i>Total</i>	100,00

Sumber/Source: Badan Pusat Statistik Kabupaten Bangka/BPS- Statistics of Bangka Regency

Tabel 4.5.7 Distribusi Persentase Rumah Tangga Menurut Jenis Lantai Terluas, 2020
Table 4.5.7 *Percentage Distribution of Household Population by Main Material of Dwelling Floor, 2020*

Jenis Lantai Terluas Main Material of Dwelling Floor	Persentase Percentage
(1)	(2)
Marmar/Keramik <i>Marble/Ceramic</i>	61,50
Parket/Vinil/Karpet <i>Parquet/Vinyl/Carpet</i>	0,72
Ubin/Tegel/Teraso <i>Tiles/Terazzo</i>	1,12
Kayu/Papan/Bambu <i>Wood/Planks/Bamboo</i>	1,27
Semen/Bata Merah <i>Cement/Red Brick</i>	35,13
Tanah/Lainnya <i>Sand/Others</i>	0,25
Jumlah Total	100,00

Sumber/Source: Badan Pusat Statistik Kabupaten Bangka/BPS- *Statistics of Bangka Regency*

Tabel
Table 4.5.8

Persentase Rumah Tangga yang Memiliki Akses Terhadap Sanitasi Layak, 2015–2020
Percentage of Household Population that Had Access to Proper Sanitation, 2015–2020

Tahun Years	Persentase Percentage
(1)	(2)
2015	87,62
2016	84,38
2017	94,12
2018	93,88
2019	93,61
2020	95,18

Sumber/Source: Badan Pusat Statistik Kabupaten Bangka/BPS- Statistics of Bangka Regency

Tabel 4.5.9 **Persentase Rumah Tangga yang Memiliki Akses Terhadap Sumber Air Minum Layak, 2015-2020**
Percentage of Household Population that Had Access to Proper Drinking Water, 2015-2020

Tahun Years	Persentase Percentage
(1)	(2)
2015	73,64
2016	74,48
2017	78,17
2018	64,93
2019	65,83
2020	63,22

Sumber/Source: Badan Pusat Statistik Kabupaten Bangka/ BPS-Statistics of Bangka Regency

4.6 KRIMINALITAS CRIME

Tabel 4.6.1 Jumlah Kejahatan yang Dilaporkan, Risiko Penduduk Terjadi Tindak Pidana per 100.000 Penduduk, Persentase Penyelesaian Tindak Pidana, dan Selang Waktu Terjadinya Tindak Pidana Menurut Kepolisian Resort, 2018-2020
Crime Total, Crime Rate per 100,000 Population, Percentage of Crime Clearance, and Time Interval of Crime Occurance by Departmental (Resort) Police Office, 2018-2020

Kecamatan Subdistrict	Jumlah Kejahatan yang Dilaporkan Crime Total		
	2018	2019	2020
(1)	(2)	(3)	(4)
Mendo Barat	8	18	26
Merawang	18	31	24
Puding Besar	9	8	6
Sungailiat	176	241	178
Pemali	10	14	20
Bakam	10	11	2
Belinyu	32	47	42
Riau Silip	10	19	13
Bangka	273	389	311

Lanjutan Tabel/Continued Table 4.6.1

Kecamatan Subdistrict	Risiko Penduduk Terjadi Tindak Pidana per 100.000 Penduduk Crime Rate per 100,000 Population		
	2018	2019	2020
(1)	(5)	(6)	(7)
Mendo Barat	17	37	53
Merawang	61	104	81
Puding Besar	46	41	31
Sungailiat	191	262	194
Pemali	31	42	60
Bakam	55	60	11
Belinyu	65	95	85
Riau Silip	36	68	47
Bangka	501	122	562

Lanjutan Tabel/*Continued Table* 4.6.1

Kecamatan Subdistrict	Persentase Penyelesaian Tindak Pidana (%) Percentage of Crime Clearance (%)		
	2018	2019	2020
(1)	(8)	(9)	(10)
Mendo Barat	50	44	46
Merawang	33	42	54
Puding Besar	44	75	50
Sungailiat	51	46	56
Pemali	90	57	60
Bakam	20	27	50
Belinyu	47	77	88
Riau Silip	130	58	61
Bangka	60	50	60

Lanjutan Tabel/Continued Table 4.6.1

Kecamatan Subdistrict	Selang Waktu Terjadinya Tindak Pidana (jam) Time Interval of Crime Occurance (hours)		
	2018	2019	2020
(1)	(11)	(12)	(13)
Mendo Barat	1 095	487	337
Merawang	487	283	365
Puding Besar	973	1 095	1 460
Sungailiat	50	36	49
Pemali	876	626	438
Bakam	876	796	4 380
Belinyu	274	186	209
Riau Silip	876	461	674
Bangka	32	23	28

Sumber/Source: Kepolisian Resor Bangka/ Bangka Police Resort

Tabel
Table 4.6.2**Jumlah Kecelakaan Lalu Lintas Menurut Kecamatan,
2020**
Number of Traffic Accidents by Subdistrict, 2020

Kecamatan Subdistrict	Jumlah Kecelakaan Number of Accident	Korban Victim			Perkiraan Kerugian (000 Rp) Estimated Material Lost (000 Rp)
		Mati Dead	Luka Berat Serious Injured	Luka Ringan Minor Injured	
(1)	(2)	(3)	(4)	(5)	(6)
Mendo Barat	10	4	5	3	15 900 000
Merawang	9	2	5	2	7 000 000
Puding Besar	4	3	-	1	12 400 000
Sungailiat	39	7	16	22	24 950 000
Pemali	4	1	-	4	900 000
Bakam	3	2	-	1	90 600 000
Belinyu	8	5	2	2	5 900 000
Riau Silip	8	5	4	1	84 200 000
Bangka	85	29	32	36	241 850 000

Sumber/ Source: Kepolisian Resor Bangka/ Police Resor of Bangka Regency

Tabel 4.6.3 **Jumlah dan Jenis Pelaporan Tindak Kejahatan, 2020**
Table 4.6.3 **Number and Type of Crime Reporting, 2020**

Jenis Pelaporan <i>Type of Reporting</i>	Jumlah Tindak Kejahatan <i>Number of Crimes</i>
(1)	(2)
Pelanggaran Ketertiban Umum/ <i>Violation of Public Order</i>	0
Narkotika/ <i>Narcotics</i>	51
Kelalaian Menyebabkan Kematian/ <i>Negligence Causes death</i>	0
Penggelapan/ <i>Embezzlement</i>	17
Pemerasan dan Ancaman/ <i>Blackmail and Threats</i>	0
Penipuan/ <i>Fraud</i>	8
Pemeriksaan/ <i>Rape</i>	3
Pencurian/ <i>Stealing</i>	162
Penganiayaan/ <i>Persecution</i>	22
Pembunuhan/ <i>Murder</i>	2
Senjata Tajam/ <i>Sharp Weapon</i>	4
Obat Daftar "G"/ <i>Medicine List "G"</i>	0
Penadahan/ <i>Fencing</i>	2
Pengeroyokan/ <i>Beatings</i>	12
Pemalsuan Surat/ <i>Forgery of Letters</i>	0
Asusila/ <i>Immoral</i>	0
Perjudian/ <i>Gambling</i>	3
Pengrusakan/ <i>Destruction</i>	1
Ancaman Kekerasan/ <i>The Threat of Violence</i>	0
Penghinaan/ <i>Humiliation</i>	0
Kejahatan Terhadap Asal-Usul Perkawinan/ <i>Marriage Crime</i>	0
Kejahatan Terhadap Penguasa Umum/ <i>Crime to General Authorities</i>	0
Perbuatan Curang/ <i>Cheating</i>	0
Jumlah/Total	287

Sumber/ *Source*: Kepolisian Resor Bangka/ *Police Resor of Bangka Regency*

Tabel
Table 4.6.4

**Jumlah Pelanggaran Lalu Lintas Menurut Jenis Kelamin
Pelaku dan Unit Kerja Kepolisian, 2020**
Number of Traffic Violations by Sex and Police Division, 2020

Unit Kerja Kepolisian <i>Police Division</i>	Jenis Kelamin <i>Sex</i>		Jumlah Pelanggaran <i>Number of Traffic Violations</i>
	Laki-Laki <i>Male</i>	Perempuan <i>Female</i>	
(1)	(2)	(3)	(4)
Sat Lantas POLRES Bangka	2 015	1 522	3 537
POLSEK Sungailiat	-	-	-
POLSEK Bakam	-	-	-
POLSEK Pemali	-	-	-
POLSEK Merawang	-	-	-
POLSEK Puding Besar	-	-	-
POLSEK Mendo Barat	-	-	-
POLSEK Belinyu	-	-	-
POLSEK Riau Silip	-	-	-
Jumlah/ Total	2 015	1 522	3 537

Sumber/ Source: Kepolisian Resor Bangka/ Police Resor of Bangka Regency

Tabel
Table 4.6.5

Jumlah Kejadian Kriminalitas (KG4 (Empat)) yang Terjadi di Polda Beserta Jajarannya Menurut Unit Kerja Kepolisian, 2020
Number of Crime Incident Number (KG4 (Four)) that Occurred in the Police and Their Staffs According to Police Work Unit, 2020

Unit Kerja Kepolisian <i>Police Division</i>	Konvensional <i>Conventional</i>		Transnasional <i>Transnational</i>		Kekayaan Negara <i>State Wealth</i>		Berimplikasi Kontijensi <i>Implications of Contingencies</i>	
	JTP	PTP	JTP	PTP	JTP	PTP	JTP	PTP
(1)	(2)	(3)	(4)	(5)	(6)	(7)	(8)	(9)
Sat Lantas Polres Bangka	-	-	-	-	-	-	-	-
Sat Narkoba Polres Bangka	-	-	51	41	-	-	-	-
POLSEK Sungailiat	178	92	-	-	3	10	-	-
POLSEK Bakam	2	1	-	-	-	-	-	-
POLSEK Pemali	20	12	-	-	-	-	-	-
POLSEK Merawang	24	13	-	-	-	-	-	-
POLSEK Puding Besar	6	3	-	-	-	-	-	-
POLSEK Mendo Barat	26	12	-	-	-	-	-	-
POLSEK Belinyu	42	37	-	-	-	-	-	-
POLSEK Riau Siliip	13	8	-	-	-	-	-	-
Jumlah/ Total	311	178	51	41	3	10	-	-

Sumber/ Source: Kepolisian Resor Bangka/ *Police Resor of Bangka Regency*

Tabel
Table 4.6.6**Jumlah Perkara Tindak Pidana Umum yang Diterima dan Diselesaikan oleh Kejaksaan Negeri, 2020**
Number of Reported and Cleared of Criminal Cases by Regional Council for Prosecutive, 2020

Jenis Perkara Type of Reported	Sisa Tahun Lalu Rest of Last Year	Perkara Masuk Tahun Ini Reported Coming This Year	Diselesaikan Cleared
(1)	(2)	(3)	(4)
Ketertiban Umum/ <i>Public Order</i>	-	-	-
Perkosaan/ <i>Rape</i>	-	2	2
Perjudian/ <i>Gambling</i>	-	2	2
Kejahatan Terhadap Nyawa/ <i>Crime Againsts Life</i>	-	2	2
Penganiayaan/ <i>Persecution</i>	-	11	11
Pencurian dengan Pemberatan/ <i>Stealing with Weighting</i>	-	52	52
Pencurian dengan Ancaman/ <i>Stealing with Violent</i>	-	5	5
Penggelapan/ <i>Embezzlement</i>	-	5	5
Senjata Api/ <i>Fire Weapon</i>	-	2	2
Narkotika dan Psikotropika/ <i>Narcotics and Psychotropic</i>	-	70	70
Hak Kekayaan Intelektual/ <i>Intellectual Property Rights</i>	-	-	-
Perkara Kehutanan/ <i>Illegal Logging</i>	-	4	4
Perkara Lingkungan Hidup/ <i>Environmental Matter</i>	-	-	-

Lanjutan Tabel/*Continued Table 4.6.6*

Jenis Perkara <i>Type of Reported</i>	Sisa Tahun Lalu <i>Rest of Last Year</i>	Perkara Masuk Tahun Ini <i>Reported Coming This Year</i>	Diselesaikan <i>Cleared</i>
(1)	(5)	(6)	(7)
Perbankan/ <i>Banking</i>	-	-	-
Perkara Uang Palsu/ <i>Counterfeit Money</i>	-	-	-
Pertambangan Tanpa Izin/ <i>Mining Without Permission</i>	-	18	18
Pencucian Uang/ <i>Money Laundering</i>	-	-	-
Perdagangan Orang, Perempuan, dan Anak/ <i>Trafficking in Person, Women, and Child</i>	-	-	-
Kekerasan dalam Rumah Tangga/ <i>Domestic Violence</i>	-	1	1
Terorisme/ <i>Terrorism</i>	-	-	-
Jumlah/ Total	-	174	174

Sumber/ *Source*: Kejaksaan Negeri Sungailiat/ *State Council for the Prosecution of Sungailiat*

Tabel
Table 4.6.7

**Penyalahguna Narkoba Klinik Pratama BNNK
Bangka, IPWL Kemenkes, IPWL Kemensos, Instansi
Pemerintah dan Komponen Masyarakat Wilayah
Bangka Menurut Jenis Kelamin, 2017-2020**
*Drug Abusers of Pratama Clinic BNNK Bangka, IPWL of Ministry
of Health, IPWL of Ministry of Social, Government Agencies
and Community Components in Bangka by Gender, 2017-2020*

Jenis Kelamin Gender	2017	2018	2019	2020
(1)	(2)	(3)	(4)	(5)
Laki-Laki/ <i>Male</i>	58	54	50	147
Perempuan/ <i>Female</i>	12	1	4	51
Jumlah/Total	70	55	54	198

Sumber/ *Source*: Badan Narkotika Nasional Kabupaten Bangka/ *National Narcotics Agency of Bangka Regency*

Tabel
Table 4.6.8

**Penyalahguna Narkoba Klinik Pratama BNNK
Bangka, IPWL Kemenkes, IPWL Kemensos,
Instansi Pemerintah dan Komponen Masyarakat
di Wilayah Bangka Menurut Sumber, 2017-2020**
*Drug Abusers of Pratama Clinic BNNK Bangka, IPWL of Ministry
of Health, IPWL of Ministry of Social, Government Agencies and
Community Components in Bangka by Sources, 2017-2020*

Sumber Sources	2017	2018	2019	2020
(1)	(2)	(3)	(4)	(5)
Voluntary/ <i>Voluntary</i>	20	30	39	47
TAT/ <i>TAT</i>	10	6	0	1
POLRES/ <i>Resort Police</i>	18	8	2	105
Putusan Pengadilan/ <i>Sentence</i>	0	0	0	0
PB/ <i>PB</i>	0	0	0	0
Pemberantasan/ <i>Eradication</i>	20	6	3	17
POLSEK/ <i>District Police</i>	2	2	0	0
SATPOL PP/ <i>Civil Service Police</i>	0	0	0	0
P2M/ <i>P2M</i>	0	1	0	1
Rujukan/ <i>Reference</i>	0	2	1	0
SIL/ <i>SIL</i>	0	0	9	27
Jumlah/Total	70	55	54	198

Sumber/ *Source*: Badan Narkotika Nasional Kabupaten Bangka/ *National Narcotics Agency of Bangka Regency*

Tabel
Table 4.6.9

**Penyalahguna Narkoba Klinik Pratama BNNK
Bangka, IPWL Kemenkes, IPWL Kemensos, Instansi
Pemerintah dan Komponen Masyarakat di
Wilayah Bangka Menurut Usia, 2017-2020**
*Drug Abusers of Pratama Clinic BNNK Bangka, IPWL of Ministry
of Health, IPWL of Ministry of Social, Government Agencies
and Community Components in Bangka by Age, 2017-2020*

Usia Age	2017	2018	2019	2020
(1)	(2)	(3)	(4)	(5)
<18 tahun/ years old	4	7	9	31
18-40 tahun/ years old	65	45	43	162
>40 tahun/ years old	1	3	2	5
Jumlah/Total	70	55	54	198

Sumber/ Source: Badan Narkotika Nasional Kabupaten Bangka/ National Narcotics Agency of Bangka Regency

Tabel
Table 4.6.10

**Penyalahguna Narkoba Klinik Pratama BNNK
Bangka, IPWL Kemenkes, IPWL Kemensos, Instansi
Pemerintah dan Komponen Masyarakat di Wilayah
Bangka Menurut Pendidikan, 2017-2020**
*Drug Abusers of Pratama Clinic BNNK Bangka, IPWL of Ministry
of Health, IPWL of Ministry of Social, Government Agencies and
Community Components in Bangka by Education, 2017-2020*

Pendidikan Education	2017	2018	2019	2020
(1)	(2)	(3)	(4)	(5)
<i>Tidak Tamat SD/ Not Finished Elementary School</i>	3	2	6	16
<i>SD/ Elementary School</i>	21	20	13	78
<i>SMP/ Junior High School</i>	15	14	25	60
<i>SMA/ Senior High School</i>	30	17	10	40
<i>SMK/ Vocational School</i>	0	0	0	0
<i>D3/ Fraud</i>	0	0	0	0
<i>S1/ Bachelor</i>	1	2	0	4
Jumlah/Total	70	55	54	198

Sumber/ Source: Badan Narkotika Nasional Kabupaten Bangka/ National Narcotics Agency of Bangka Regency

Tabel
Table 4.6.11

**Penyalahguna Narkoba Klinik Pratama BNNK
Bangka, IPWL Kemenkes, IPWL Kemensos, Instansi
Pemerintah dan Komponen Masyarakat di Wilayah
Bangka Menurut Pekerjaan, 2017-2020**
*Drug Abusers of Pratama Clinic BNNK Bangka, IPWL of Ministry
of Health, IPWL of Ministry of Social, Government Agencies and
Community Components in Bangka by Profession, 2017-2020*

Pekerjaan Profession	2017	2018	2019	2020
(1)	(2)	(3)	(4)	(5)
PNS/ Government Employees	1	2	0	4
POLRI/ Police	0	0	0	0
Wiraswasta/Buruh Harian/ Self Employed/Daily Laborer	44	31	32	68
Karyawan Swasta/ Private Employees	15	2	0	33
Ibu Rumah Tangga/ Housewife	0	3	1	0
Pedagang/ Traders	0	1	0	1
Pelajar/Mahasiswa/ Student	1	7	2	24
Sopir/ Driver	0	0	1	3
Swasta/ Private	0	1	1	1
Nelayan/ Fisherman	0	0	1	2
Tidak Bekerja/ Doesn't Work	9	5	4	57
Petani/ Farmer	0	2	12	5
Honorar/ Honorary	0	1	0	0
Lain-lain/ Others	0	0	0	0
Jumlah/Total	70	55	54	198

Sumber/ Source: Badan Narkotika Nasional Kabupaten Bangka/ National Narcotics Agency of Bangka Regency

Tabel 4.6.12 **Penyalahguna Narkoba Klinik Pratama BNNK Bangka, IPWL Kemenkes, IPWL Kemensos, Instansi Pemerintah dan Komponen Masyarakat di Wilayah Bangka Menurut Jenis Narkoba, 2017-2020**
Drug Abusers of Pratama Clinic BNNK Bangka, IPWL of Ministry of Health, IPWL of Ministry of Social, Government Agencies and Community Components in Bangka by Kind of Narcotics, 2017-2020

Jenis Narkoba <i>Kind of Narcotics</i>	2017	2018	2019	2020
(1)	(2)	(3)	(4)	(5)
Shabu/ <i>Methamphetamine</i>	43	31	15	147
Ganja/ <i>Marijuana</i>	20	10	26	9
Ekstasi/ <i>Ecstasy</i>	0	0	0	9
Opiat/ <i>Opiates</i>	0	0	0	5
Sedatif/ <i>Sedatives</i>	0	0	0	0
Inhalan/ <i>Inhalant</i>	7	14	11	0
Zat Ganda/ <i>Double Substance</i>	0	0	0	22
Obat-Obatan/ <i>Drugs</i>	0	0	2	0
Alkohol/ <i>Alcohol</i>	0	0	0	6
Jumlah/Total	70	55	54	198

Sumber/ Source: Badan Narkotika Nasional Kabupaten Bangka/ *National Narcotics Agency of Bangka Regency*

Tabel
Table 4.6.13

Penyalahguna Narkoba Klinik Pratama BNNK Bangka, IPWL Kemenkes, IPWL Kemensos, Instansi Pemerintah dan Komponen Masyarakat di Wilayah Bangka Menurut Wilayah Asal, 2017-2020
Drug Abusers of Pratama Clinic BNNK Bangka, IPWL of Ministry of Health, IPWL of Ministry of Social, Government Agencies and Community Components in Bangka by Region of Origin, 2017-2020

Wilayah Asal Region of Origin	2017	2018	2019	2020
(1)	(2)	(3)	(4)	(5)
Pangkalpinang	0	2	0	29
Bangka	54	46	47	114
Bangka Tengah	0	1	0	27
Bangka Selatan	1	0	0	10
Bangka Barat	0	6	6	4
Belitung	0	0	0	0
Belitung Timur	0	0	0	0
Luar Bangka Belitung	15	0	1	14
Tidak Diketahui	0	0	0	0
Jumlah/Total	70	55	54	198

Sumber/ Source: Badan Narkotika Nasional Kabupaten Bangka/ National Narcotics Agency of Bangka Regency

Produksi Buah-Buahan (kuintal), 2020

Production of Fruits (kwintal), 2020



**Jeruk Siam/
Tangerine**

22 295,22



Pepaya/Papaya

7 011,54



Pisang/Banana

22 123,7



Mangga/Mango

3 716



Nanas/Pineapple

10 991,29



Alpukat/Avocado

2 943,9

Sumber/Source: BPS Kab.Bangka

Populasi Ternak (ekor), 2020

Livestock Population (heads), 2020



Sapi/Cow

1 933




Kerbau/ Buffalo

130

Kambing/Goat

944



Babi/Pig

11 107



Sumber/Source: Dinas Pertanian Kab.Bangka

Jumlah Nelayan (orang), 2020

Number of Fisherman (person), 2020

6 721



Sumber/Source: Dinas Perikanan Kab.Bangka

PENJELASAN TEKNIS

1. Lahan sawah adalah lahan pertanian yang berpetak-petak dan dibatasi oleh pematang (galengan) saluran untuk menahan/ menyalurkan air yang biasanya ditanami padi sawah tanpa memandang dari mana diperoleh atau status lahan tersebut. Lahan yang dimaksud termasuk lahan yang terdaftar di Pajak Bumi Bangunan luran Pembangunan Daerah lahan bengkok lahan serobotan lahan rawa yang ditanami padi dan lahan bekas tanaman tahunan yang telah dijadikan sawah baik yang ditanami padi palawija atau tanaman semusim lainnya.

2. Tegal/Kebun adalah lahan pertanian bukan sawah (lahan kering) yang ditanami tanaman semusim atau tahunan dan terpisah dengan halaman sekitar rumah serta penggunaannya tidak berpindah pindah.

3. Ladang/Huma adalah lahan pertanian bukan sawah (lahan kering) yang biasanya ditanami tanaman semusim dan penggunaannya hanya semusim atau dua musim kemudian akan ditinggalkan bila sudah tidak subur lagi (berpindah-pindah). Kemungkinan lahan ini beberapa tahun kemudian akan dikerjakan kembali jika sudah subur.

TECHNICAL NOTES

1. *Wetland is agricultural land that separated by small dykes to resist waterwhere the main crop is usually wetland paddy without considering where it is got from or the status of the land. It includes the land that is registered at land income tax office regional development contribution 'bengkok' land illegal ownership swamps for rice cultivation and annual crop land mark that has been used as rice field which are both planted with paddy secondary crops or the other seasonal crops.*

2. *Dry field/Garden is an dryland (unirrigated land) which is planted with seasonal or annual crops and separately from the yard around the house without shifting*

3. *Unirrigated agricultural field /Shifting cultivation land is dryland (unirrigated land) that usually is cultivated for seasonal crops and utilized only for one or two seasons then it will be left when it is not fertile (shifting). Maybe this land will be used again in a few years if it has been fertile.*

4. Lahan yang sementara tidak diusahakan adalah lahan yang biasanya diusahakan tetapi untuk sementara (lebih dari 1 (satu) tahun tetapi kurang dari atau sama dengan 2 (dua) tahun) tidak diusahakan termasuk lahan sawah yang tidak diusahakan selama lebih dari 2 (dua) tahun.

5. Data pokok tanaman pangan yang dikumpulkan adalah luas panen dan produktivitas (hasil per hektar). Produksi tanaman pangan merupakan hasil perkalian antara luas panen dengan produktivitas. Pengumpulan data luas panen dilakukan setiap bulan dengan pendekatan area kecamatan di seluruh wilayah Indonesia. Pengumpulan data produktivitas dilakukan melalui pengukuran langsung pada plot ubinan berukuran 2½ m x 2½ m. Pengumpulan data produktivitas dilakukan setiap subround (empat bulanan) pada waktu panen petani.

6. Data produksi padi dan palawija yang disajikan adalah dalam kualitas: gabah kering giling (padi) pipilan kering (jagung) biji kering (kedelai dan kacang tanah) dan umbi basah (ubi kayu dan ubi jalar).

4. Temporarily unused land is land that is regularly used but temporarily (more than a year but less or equal than two-years) is unused it includes wetland that is not cultivated more than two years.

5. The main food crops data collected consists of harvested area and productivity (yield per hectare). Food crops production is generated by harvested area multiplied by productivity. The harvested area data is collected every month using sub district area approach in all sub district in Indonesia. The productivity data collection is conducted by a direct measurement in 2½m x 2½m crop cutting plot. The productivity measurement is conducted in every subround (four monthly) at the time when farmers are harvesting their crops.

6. Production of paddy and secondary crops data are presented in the form of: dry unhusked rice (paddy) dry loose maize (maize) dry shells crops (soybeans and peanuts) and fresh roots (cassava and sweet potatoes).

7. Tanaman sayuran dan buah-buahan semusim

Tanaman sayuran semusim adalah tanaman sumber vitamin garam mineral dan lain-lain yang dikonsumsi dari bagian tanaman yang berupa daun bunga buah dan umbinya yang berumur kurang dari satu tahun.

Tanaman buah-buahan semusim adalah tanaman sumber vitamin garam mineral dan lain-lain yang dikonsumsi dari bagian tanaman yang berupa buah berumur kurang dari satu tahun tidak berbentuk pohon/rumpun tetapi menjalar dan berbatang lunak.

8. Tanaman buah-buahan dan sayuran tahunan

Tanaman buah-buahan tahunan adalah tanaman sumber vitamin garam mineral dan lain-lain yang dikonsumsi dari bagian tanaman yang berupa buah dan merupakan tanaman tahunan.

Tanaman sayuran tahunan adalah tanaman sumber vitamin garam mineral dan lain-lain yang dikonsumsi dari bagian tanaman yang berupa daun dan atau buah yang berumur lebih dari satu tahun.

9. Tanaman biofarmaka adalah tanaman yang bermanfaat untuk obat-obatan kosmetik dan kesehatan yang dikonsumsi atau digunakan dari bagian-bagian tanaman seperti daun batang buah umbi (rimpang) ataupun akar.

7. Seasonal vegetable and fruit plants Seasonal vegetable plants are plants which are the sources of vitamin mineral salt etc consumed from the part of the plant in the form of leaf flower fruit and root with the age of less than one year. Seasonal fruit plants are plants which are the sources of vitamin mineral salt etc consumed from the part of the plant in the form of fruits. These plants are creeps with the age of less than one year.

8. Annual fruit and vegetable plants Annual fruit plants are plants which are the sources of vitamin contained mineral salt etc consumed from the part of plant in the form of fruit and more than one year of age. Annual vegetable plants are plants which are the sources of vitamin contained mineral salt etc consumed from the part of the plant in the form of vegetable and more than one year of age.

9. Medicinal plants are plants which are useful for medicine. It is consumed from part of the plant such as leaf flower fruit tuber and root.

10. Tanaman hias adalah tanaman yang mempunyai nilai keindahan baik bentuk warna daun tajuk maupun bunganya sering digunakan untuk penghias pekarangan dan lain sebagainya.

10. *Ornamental plants are plants which have a beauty value either in shape colour of leaf or crown of flower and they are often used as a yard decorator.*

11. Luas panen tanaman hortikultura adalah luas tanaman sayuran buah-buahan biofarmaka dan tanaman hias yang diambil hasilnya/dipanen pada periode pelaporan.

11. *Harvested area of horticulture is area which vegetable fruit medicinal and ornamental plant of crop harvested during the period of report.*

12. Luas panen untuk tanaman sayuran adalah luas tanaman yang dipanen sekaligus/habis/dibongkar dan luas tanaman yang dipanen berkali-kali (lebih dari satu kali)/belum habis. Tanaman yang dipanen sekaligus/habis/dibongkar adalah tanaman yang sehabis panen langsung dibongkar/dicabut terdiri dari bawang merah bawang putih bawang daun kentang kol/kubis kembang kol petsai/sawi wortel lobak dan kacang merah. Tanaman yang dipanen berkali-kali (lebih dari satu kali)/belum habis adalah tanaman yang pemanenannya lebih dari satu kali dan biasanya dibongkar apabila panen terakhir sudah tidak memadai lagi terdiri dari: kacang panjang cabe besar cabe rawit jamur tomat terung buncis ketimun labu siam kangkung bayam melon semangka dan blewah.

12. *Harvested area of vegetables is area of entirely plant harvested/demolished and plant harvested several times/undemolished. Entirely plants harvested/ demolished are plants usually harvested once and demolished to be substituted by other plants consisting of: shallots garlic leeks potato cabbage cauli flower mustard green carrots chinese radish and red kidney beans. Plants harvested several times/ undemolished are plants usually harvested more than once and demolished in the case that the last harvest was economically not profitable. They consist of : yard long beans chili small chili mushroom tomatoes egg plant frech beans cucumber pumpkin/chajota swamp cabbage spinach melon watermelon and blewah .*

13. Produksi hortikultura adalah hasil menurut bentuk produk dari setiap tanaman sayuran buah-buahan biofarmaka dan tanaman hias yang diambil berdasarkan luas yang dipanen/tanaman yang menghasilkan pada bulan/triwulan laporan.

13. *Horticulture production is the standard production quantity form of vegetable fruit medicinal and ornamental plant based on harvested area/the number of production plants reported monthly/quarterly.*

14. Penghitungan luas tanaman perkebunan besar adalah pada keadaan akhir tahun dan tidak termasuk yang luasnya kurang dari 5 hektar.

14. *Planted areas of estates refer to condition at the end of the year and exclude areas less than 5 hectares.*

15. Kawasan hutan adalah wilayah tertentu yang berupa hutan yang ditunjuk dan atau ditetapkan oleh pemerintah untuk dipertahankan keberadaannya sebagai hutan tetap. Hal ini untuk menjamin kepastian hukum mengenai status kawasan hutan letak batas dan luas suatu wilayah tertentu yang sudah ditunjuk menjadi kawasan hutan tetap.

15. *Forest Area is a specific territory of forest ecosystem determined and or decided by the government as a permanent forest. Such decision is important to maintain the size of forest area and to ensure its legitimation and boundary demarcation of permanent forest.*

16. Berdasarkan Undang-Undang No. 41 Tahun 1999 tentang Kehutanan kawasan hutan dibagi ke dalam kelompok Hutan Konservasi Hutan Lindung dan Hutan Produksi.

16. *In accordance to the Act on Forestry No. 41/1999 forest area is categorized as Conservation Forest Protection Forest and Production Forest.*

17. Hutan Konservasi adalah kawasan hutan dengan ciri khas tertentu yang mempunyai fungsi pokok pengawetan keanekaragaman tumbuhan dan satwa serta ekosistemnya.

17. *Conservation Forest is a forest area having specific characteristic established for the purposes of conservation of animal and plant species as well as their ecosystem.*

18. Hutan Lindung adalah kawasan hutan yang mempunyai fungsi pokok sebagai perlindungan sistem penyangga kehidupan untuk mengatur tata air mencegah banjir mengendalikan erosi mencegah intrusi air laut dan memelihara kesuburan tanah.

18. Protection Forest is a forest area designated to serve life support system maintain hydrological system prevent of flood erosion control seawater intrusion and maintain soil fertility.

19. Hutan Produksi adalah kawasan hutan yang mempunyai fungsi pokok memproduksi hasil hutan. Hutan produksi terdiri dari Hutan Produksi Tetap (HP) Hutan Produksi Terbatas (HPT) dan Hutan Produksi yang dapat dikonversi.

19. Production Forest is a forest area designated mainly to promote sustainable forest production. Production forest is classified as permanent production forest limited production forest and convertible production forest.

20. Hutan Konservasi terdiri dari: Kawasan suaka alam berupa Cagar Alam (CA) dan Suaka Margasatwa (SM); kawasan pelestarian alam berupa Taman Nasional (TN) Taman Hutan Raya (THR) dan Taman Wisata Alam (TWA); Taman Buru (TB). Taman Buru adalah kawasan hutan yang ditetapkan sebagai tempat wisata berburu.

20. Conservation Forest is divided into: Sanctuary Reserve area consists of Strict Nature Reserve and Wildlife Sanctuary. Nature conservation area consists of National Park (TN) Grand Forest Park (THR) and Nature Recreation Park (TWA); Game Hunting Park (TB) Game Hunting Park is forest area devoted for game hunting recreation.

21. Penetapan lahan kritis mengacu pada lahan yang telah sangat rusak karena kehilangan penutupan vegetasinya sehingga kehilangan atau berkurang fungsinya sebagai penahan air pengendali erosi siklus hara pengatur iklim mikro dan retensi karbon. Berdasarkan kondisi vegetasinya kondisi lahan dapat diklasifikasikan sebagai: sangat kritis kritis agak kritis potensial kritis dan kondisi normal.

21. Critical land refers to a piece of land severely damaged due to lost of its vegetation cover so that its functions as water retention erosion control nutrient cycling micro climate regulator and carbon retention are completely depleted. Based upon its vegetation condition the land could be classified as : very critical critical slight critical potential critical and normal condition.

22. Reboisasi atau rehabilitasi hutan bertujuan untuk menghutankan kembali kawasan hutan yang kritis di wilayah daerah aliran sungai (DAS) yang dilaksanakan bersama masyarakat secara partisipatif.

22. Reforestation or forest rehabilitation is intended to rehabilitate the critical land inside forest area or watershed to improve their ecological and hydrological functions. The activities were conducted with active participation of local communities who live nearby the target area.

23. Data statistik perikanan merupakan data sekunder yang bersumber dari Dinas Kelautan dan Perikanan Kabupaten Bangka Barat. Statistik perikanan dibedakan atas data Perikanan Tangkap dan Perikanan Budidaya. Perikanan Tangkap diklasifikasikan atas penangkapan ikan di laut dan penangkapan ikan di perairan umum. Perikanan Budidaya diklasifikasikan atas jenis budidaya yaitu budidaya laut tambak kolam karamba jaring apung dan sawah.

23. Fishery Statistics are secondary data obtained from the Sea and Fisheries Services of Bangka Barat Regency. Fishery statistics are categorized into capture fisheries and aquaculture. Capture fisheries are further classified into marine capture fisheries and inland open water capture fisheries. Aquaculture are further classified into several types of culture: marine culture brackish water pond fresh water pond cage floating net and fish breeding in paddy fields.

24. Rumah Tangga Perikanan Tangkap adalah rumah tangga yang melakukan kegiatan penangkapan ikan/binatang air lainnya/tanaman air dengan tujuan sebagian/seluruh hasilnya untuk dijual.

24. A capture fishery household is a household conducting activities in catching fishes/other aquatic animals/aquatic plants for which the products are wholly or partly to be sold.

25. Rumah Tangga Perikanan Budidaya adalah rumah tangga yang melakukan kegiatan budidaya ikan/binatang air lainnya/tanaman air dengan tujuan sebagian/seluruh hasilnya untuk dijual.

25. An aquaculture fishery household is a household conducting activities in culturing fishes/other aquatic animals/aquatic plants for which the products are wholly or partly to be sold. different types of parameters.

ULASAN

DESCRIPTION

5.1 Hortikultura

Pada Tahun 2020 produksi tanaman sayuran mengalami peningkatan untuk beberapa komoditas. Yang mengalami peningkatan adalah cabe dengan luas panen 449,95 Ha dan produksinya 35.911,4 kuintal Sedangkan tomat menurun luas areal tanamnya 46 Ha dan akan tetapi produksinya meningkat menjadi 4.100 kuintal.

Untuk tanaman biofarmaka tahun 2020 mengalami peningkatan luas panen dan produksinya. Jahe menjadi 117.085 m², laos 82.316 m², kencur 49.245 m² dan kunyit 92.826 m². Nilai produksinya juga meningkat jahe 263.826 Kg, Laos 322.215 Kg, Kencur 88.921 Kg, dan kunyit 217.223 Kg.

5.2 Perkebunan

Untuk kegiatan perkebunan, luas areal tanaman perkebunan yang terluas adalah luas tanam karet 21.854,62 Ha dengan produksi sebesar 50.236,11 ton. Disusul oleh luas tanam kelapa sawit 12.744,12 Ha dengan produksi sebesar 88.921 ton. Kemudian juga terdapat lada dengan luas tanam 5.182,83 Ha dan produksinya sebesar 3.121,50 ton.

5.1 Horticulture

In 2020 vegetable production has increased for some comodities. The comodities that have decreased is chili with harvested area of 449,95 Ha, and 35,911.4 quintall. While the tomato has decreased the harvested area 46 Ha, but the production increased til 4,100 quintall production.

For biopharmaca plants in 2020 the harvested area has increased and production. Ginger becomes 117,085 m², laos 82,316 m², kencur 49,245 m² and turmeric 92,826 m². The production value has also increased by ginger 263,826 kg, Laos 322,215 kg, Kencur 88,921 kg, and turmeric 217,223 kg.

5.2 Plantation

For plantation activities, the widest area of plantation crops is 21,854.62 Ha of rubber planting area with production 52,236.11 tons. Followed by a palm oil planting area 12,744.12 Ha with production of 88,291 tons. Then in the next order the papper with the planting area 5,182.83 Ha and the production about 3,121.50 ton.

5.3 Peternakan

Di Daerah Kabupaten Bangka umumnya usaha di sub sektor peternakan yang dilakukan masyarakat saat ini hanya merupakan Peternakan Rakyat. Walaupun demikian, pada tahun 2020 jumlah populasi ternak dan unggas sebagian besar mengalami peningkatan yaitu sapi sebanyak 1.933 ekor, kambing 944 ekor, ayam pedaging 1.647.384 ekor, dan itik 25.152 ekor. Sebaliknya, sebagian peternakan juga mengalami penurunan untuk ternak kerbau 130 ekor dan Babi 11.107 ekor, ayam kampung 75.723 ekor .

5.4 Perikanan

Sub sektor perikanan khususnya perikanan laut sangat dominan di Kabupaten Bangka mengingat Pulau Bangka dikelilingi oleh lautan dan berbatasan dengan Laut Cina Selatan yang memiliki sumber daya laut yang relatif besar untuk dikembangkan. Komoditi yang dihasilkan mempunyai nilai ekonomis yang tinggi seperti ikan Kerapu, Kakap Merah, Udang, Cumi-cumi, Sirip Ikan dan lain-lain.

Jumlah produksi dan nilai tangkapan ikan tahun 2020 yaitu 27.110,51 ton dan jumlah produksi 1.068.306.297.750,01 (ribu) rupiah nilai tangkapan. Dan untuk tangkapan ikan tertinggi adalah ikan laut sejumlah 26.994,28 ton dengan produksi 1.061.996.160.495,01 ribu rupiah.

5.3 Animal Husbandry

In Bangka regency generally the business of livestock sub-sector currently only cultivated by community. Nevertheless, in 2020 the number of livestock and fowl population largely have increased consist of 1,933 cows, 944 goats, 1,647,384 broilers, and 25,152 ducks. On the other hand, some farms also experienced decreased like 130 buffalo and 11,107 pigs, 75,723 native chickens.

5.4 Fishery

Sub-sectors of fishery, especially marine fishery are very dominant in Bangka Regency considering that Bangka Island is surrounded by oceans and borders the South China Sea which has marine resource relatively large to be developed. Commodities produced have high economic value such as Grouper, red snapper, shrimp, squid, fish fins, and others.

The total production and fish catch value in 2020 is 27,110.51 tons and the total production is 1,068,306,297,750.01 (thousand) rupiahs the catch value. And for the highest fish catch is sea fish amounting to 26,994.28 tons with a production of 1,061,996,160,495.01 thousand rupiah.

Jumlah produksi dan nilai budidaya ikan sebesar 3.455,52 ton dan nilainya 234.509.161.100 (ribu) rupiah nilai budidaya ikan mengalami peningkatan dibanding tahun sebelumnya. Sebagian besar penduduk bekerja di sektor perikanan dengan jumlah rumah tangga yang melakukan perikanan tangkap 2.377, rumah tangga budidaya 339 dan rumah tangga pengolah ikan 210.

Jumlah nelayan yang ada di Kabupaten Bangka 6.721 dan yang terbanyak bedomisili di Sungailiat sebanyak 3.985 orang, disusul Belinyu 1.137. Jumlah kapal motor 2.742, dengan perahu 1.559 dan motor tempel 169 dan kapal motor 1.014.

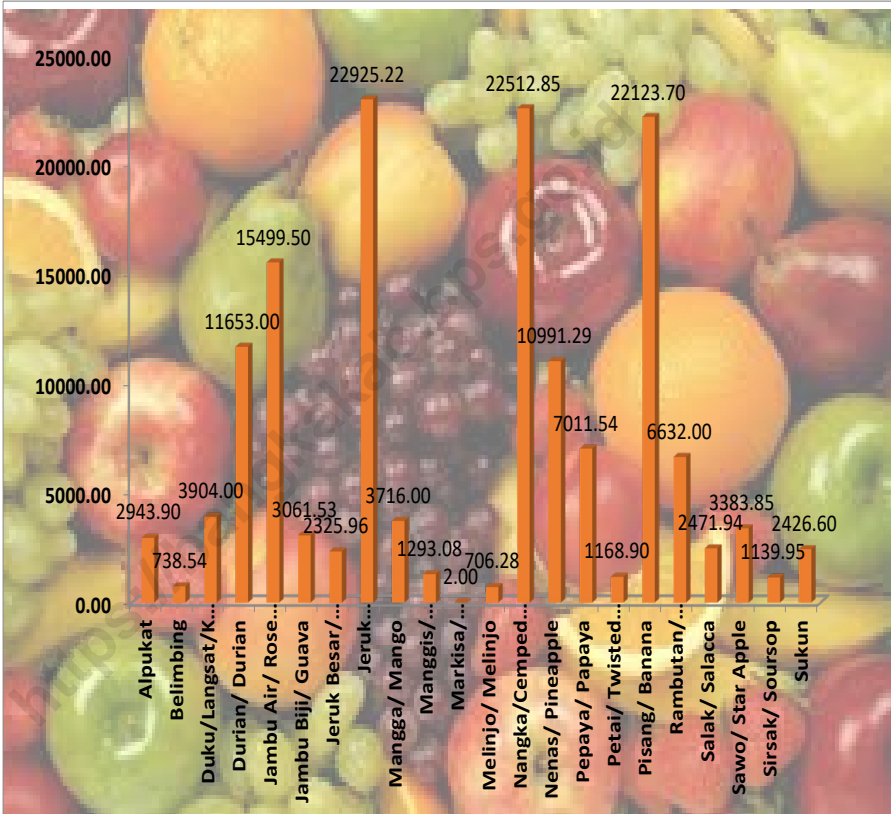
The total production and value of fish farming was 3,455.52 tons and the value was 234,509,161,100 (thousand) rupiah, the value of fish cultivation, which has increased compared to the previous year. Most of the population works in the fisheries sector with 2,377 households doing catch fisheries, 339 aquaculture households and 210 fish processing households.

The number of fishermen in Bangka Regency was 6,721 and the most were living in Sungailiat as many as 3,985 people, followed by Belinyu with 1,137. The number of motor boats is 2,742, with boats 1,559 and outboard motors 169 and motor boats 1,014.

Gambar 5.1
Figures

Produksi Buah–Buahan dan Sayuran Tahunan Menurut Jenis Tanaman di Kabupaten Bangka (kuintal), 2020

Production of Annual Fruits and Vegetables by Kind of Plant in Bangka regency (kwintal), 2020



Sumber/Source: Dinas Pertanian Kabupaten Bangka/ Agriculture Service of Bangka Regency

**5.1 HORTIKULTURA
HORTICULTURE**

Tabel 5.1.1 Luas Panen Tanaman Sayuran Menurut Kecamatan dan Jenis Tanaman di Kabupaten Bangka (ha), 2019 dan 2020
Harvested Area of Vegetables by Subdistrict and Kind of Plant in Bangka Regency(ha), 2019 and 2020

Kecamatan Subdistrict	Bawang Merah/Shallot		Cabai/Chili	
	2019	2020	2019	2020
(1)	(2)	(3)	(4)	(5)
Mendo Barat	...	0	176	243,1
Merawang	...	0	74	53,85
Puding Besar	...	0	38	48
Sungailiat	...	0	20	26
Pemali	...	0	4	4
Bakam	...	0	14	14
Belinyu	...	0	18	16
Riau Silip	...	1	24	45
Bangka	...	1	368	449,95

Lanjutan Tabel/*Continued Table* 5.1.1

Kecamatan Subdistrict	Kentang/Potato		Kubis/Cabbage	
	2019	2020	2019	2020
(1)	(6)	(7)	(8)	(9)
Mendo Barat
Merawang
Puding Besar
Sungailiat
Pemali
Bakam
Belinyu
Riau Silip
Bangka

Lanjutan Tabel/Continued Table 5.1.1

Kecamatan Subdistrict	Petsai/ Chinese Cabbage		Tomat/Tomato		Bawang Putih/ Garlic	
	2019	2020	2019	2020	2019	2020
(1)	(10)	(11)	(12)	(13)	(14)	(15)
Mendo Barat	21	26	10	11
Merawang	20	40	18	16
Puding Besar	0	4	0	0
Sungailiat	41	30	6	3
Pemali	13	11	0	6
Bakam	0	0	8	9
Belinyu	12	12	0	2
Riau Silip	8	27	7	5
Bangka	115	149	49	46

Catatan/Note: Komoditas Cabai merupakan penjumlahan Cabai Besar dan Cabai Rawit/Chili Commodity is a sum from Big Chili and Cayenne Pepper

Sumber/Source: BPS Kabupaten Bangka, Statistik Pertanian Hortikultura SPH-SBS/BPS-Statistics of Bangka Regency Agricultural Statistic for Horticulture SPH-SBS

Tabel
Table 5.1.2**Produksi Tanaman Sayuran Menurut Kecamatan dan Jenis Tanaman di Kabupaten Bangka (kwintal), 2019 dan 2020**
Production of Vegetables by Subdistrict and Kind of Plant in Bangka Regency (kwintal), 2019 dan 2020

Kecamatan Subdistrict	Bawang Merah/Shallot		Cabai/Chili	
	2019	2020	2019	2020
(1)	(2)	(3)	(4)	(5)
Mendo Barat	...	10	8 127	15 901,6
Merawang	...	0	3 264	2 516,8
Puding Besar	...	0	1 759	3 992
Sungailiat	...	0	2 965	4 065
Pemali	...	0	337	528
Bakam	...	0	1 567	2 095
Belinyu	...	0	3 099	3 031
Riau Silip	...	28	1 502	3 781
Bangka	...	38	22 620	35 911,4

Lanjutan Tabel/*Continued Table* 5.1.2

Kecamatan <i>Subdistrict</i>	Kentang/ <i>Potato</i>		Kubis/ <i>Cabbage</i>	
	2019	2020	2019	2020
(1)	(6)	(7)	(8)	(9)
Mendo Barat
Merawang
Puding Besar
Sungailiat
Pemali
Bakam
Belinyu
Riau Silip
Bangka

Lanjutan Tabel/Continued Table 5.1.2

Kecamatan Subdistrict	Petsai/ Chinese Cabbage		Tomat/Tomato		Bawang Putih/ Garlic	
	2019	2020	2019	2020	2019	2020
(1)	(10)	(11)	(12)	(13)	(14)	(15)
Mendo Barat	235	282	149	358
Merawang	1 220	397	945	595
Puding Besar	0	211	0	0
Sungailiat	5 900	4 100	433	255
Pemali	900	810	0	0
Bakam	0	0	1 527	2 462
Belinyu	1 388	1 240	0	280
Riau Silip	161	429	461	150
Bangka	9 804	7 469	3 515	4 100

Catatan/Note: Komoditas Cabai merupakan penjumlahan Cabai Besar dan Cabai Rawit/Chili Commodity is a sum from Big Chili and Cayenne Pepper

Sumber/Source: BPS Kabupaten Bangka, Statistik Pertanian Hortikultura SPH-SBS/BPS-Statistics of Bangka Regency Agricultural Statistic for Horticulture SPH-SBS

Tabel
Table 5.1.3

Luas Panen Tanaman Sayuran dan Buah–Buahan Semusim Menurut Jenis Tanaman di Kabupaten Bangka (ha), 2017-2020
Harvested Area of Seasonal Vegetables and Fruits by Kind of Plant in Bangka Regency (ha), 2017-2020

Jenis Tanaman Kind of Plants	2017	2018	2019	2020
(1)	(2)	(3)	(4)	(5)
Bawang Daun	-	5	13	23,64
Bawang Merah	-	-	0	0,6
Bawang Putih	-	-	0	0
Bayam	129	155	123	130,68
Buncis	42	63	47	47,85
Cabai Besar	-	183	165	216,15
Cabai Rawit	105	261	203	233,8
Jamur	-	-	0	0
Kacang Merah	-	-	0	0
Kacang Panjang	150	241	185	189
Kangkung	112	171	129	146,1
Kembang Kol	-	-	0	0
Kentang	-	2	0	0
Ketimun	165	281	242	290,45
Kubis	-	-	0	0
Labu Siam	-	6	5	7
Lobak	-	29	14	8
Melon	-	5	7	9,45
Petsai/Sawi	95	155	115	149,34
Semangka	41,5	58	45	70,9
Terung	113	243	186	178,85
Tomat	26	55	49	46,2
Wortel	-	-	0	0

Sumber/SOURCE: BPS Kabupaten Bangka, Statistik Pertanian Hortikultura SPH-SBS/BPS-Statistics of Bangka Regency Agricultural Statistic for Horticulture SPH-SBS

Tabel
Table 5.1.4**Produksi Tanaman Sayuran dan Buah-Buahan Semusim Menurut Jenis Tanaman (kuintal), 2017-2020**
Production of Seasonal Vegetables and Fruits by Kind of Plant (kwintal), 2017-2020

Jenis Tanaman <i>Kind of Plants</i>	2017	2018	2019	2020
(1)	(2)	(3)	(4)	(5)
Bawang Daun	-	260	214	619,98
Bawang Merah	-	-	0	38
Bawang Putih	-	-	0	0
Bayam	3 775	9 465	7 449	11,391
Buncis	2 485	6 297	3 516	3 109,55
Cabai Besar	-	10 266	10 542	17 610,6
Cabai Rawit	1 375	12 538	12 078	18 300,8
Jamur	-	-	0	0
Kacang Merah	-	-	0	0
Kacang Panjang	3 315	12 935	11 643	13 647,2
Kangkung	7 820	9 628	13 868	13 906
Kembang Kol	-	-	0	0
Kentang	-	20	0	0
Ketimun	10 911	20 608	22 470	29 252,5
Kubis	-	-	0	0
Labu Siam	-	2 800	2 610	2 990
Lobak	-	495	1 925	1 020
Melon	-	1 585	2 950	3 705
Petsai/Sawi	5 447	5 321	9 804	7 468,9
Semangka	4 840	9 870	10 115	20 468,5
Terung	5 322	24 208	19 430	22 001,65
Tomat	1 362	6 413	3 515	4 100
Wortel	-	-	0	0

Sumber/Source: BPS Kabupaten Bangka, Statistik Pertanian Hortikultura SPH-SBS/BPS-Statistics of Bangka Regency Agricultural Statistic for Horticulture SPH-SBS

Tabel
Table 5.1.5

Luas Panen Tanaman Biofarmaka Menurut Kecamatan dan Jenis Tanaman di Kabupaten Bangka (m^2), 2019 dan 2020
Harvested Area of Medicinal Plants by Subdistrict and Kind of Plant in Bangka Regency (m^2), 2019 and 2020

Kecamatan Subdistrict	Jahe/Ginger		Laos/Lengkuas/Galanga	
	2019	2020	2019	2020
(1)	(2)	(3)	(4)	(5)
Mendo Barat	28 500	12 000	31 000	20 000
Merawang	1 134	615	1 258	520
Puding Besar	7 364	1 482	5 654	1 461
Sungailiat	1 453	1 850	2 000	3 500
Pemali	200	250	610	1 050
Bakam	355	98	14	16
Belinyu	28 000	30 000	19 000	25 000
Riau Silip	117	70 000	90	30 769
Bangka	67 123	117 085	59 626	82 316

Lanjutan Tabel/*Continued Table* 5.1.5

Kecamatan Subdistrict	Kencur/ <i>East Indian Galangal</i>		Kunyit/ <i>Turmeric</i>	
	2019	2020	2019	2020
(1)	(6)	(7)	(8)	(9)
Mendo Barat	13 500	6 000	32 000	17 500
Merawang	1 392	473	1 592	575
Puding Besar	5 391	1 386	5 080	1 209
Sungailiat	1 405	1 400	2 900	2 951
Pemali	95	67	224	300
Bakam	11	18	16	16
Belinyu	11 500	15 000	17 500	15 000
Riau Silip	75	25 245	93	55 275
Bangka	33 369	49 245	59 405	92 826

Sumber/*Source*: BPS Kabupaten Bangka, Statistik Pertanian Hortikultura SPH-SBS/*BPS-Statistics of Bangka Regency Agricultural Statistic for Horticulture SPH-SBS*

Tabel
Table 5.1.6

Produksi Tanaman Biofarmaka Menurut Kecamatan dan Jenis Tanaman di Kabupaten Bangka (kg), 2019 and 2020
Production of Medicinal Plants by Subdistrict and Kind of Plant in Bangka Regency (kg) 2019 and 2020

Kecamatan Subdistrict	Jahe/Ginger		Laos/Lengkuas/Galanga	
	2019	2020	2019	2020
(1)	(2)	(3)	(4)	(5)
Mendo Barat	40 000	21 500	58 000	51 500
Merawang	7 460	8 920	7 360	7 280
Puding Besar	18 115	6 893	24 482	3 107
Sungailiat	4 100	5 750	8 500	10 500
Pemali	1 066	2 282	6 840	12 510
Bakam	577	311	7	38
Belinyu	101 000	145 000	136 500	210 000
Riau Silip	470	73 170	429	27 280
Bangka	172 788	263 826	242 118	322 215

Lanjutan Tabel/*Continued Table* 5.1.6

Kecamatan Subdistrict	Kencur/ <i>East Indian Galangal</i>		Kunyit/ <i>Turmeric</i>	
	2019	2020	2019	2020
(1)	(6)	(7)	(8)	(9)
Mendo Barat	9 450	5 560	95 000	43 000
Merawang	5 399	6 474	7 536	7 860
Puding Besar	17 001	4 118	21 796	1 290
Sungailiat	2 000	1 100	8 200	4 000
Pemali	202	209	860	2 750
Bakam	8	20	13	58
Belinyu	44 750	57 500	80 000	80 000
Riau Silip	258	14 000	294	78 265
Bangka	79 068	88 921	213 699	217 223

Sumber/*Source*: BPS Kabupaten Bangka, Statistik Pertanian Hortikultura SPH-SBS/*BPS-Statistics of Bangka Regency Agricultural Statistic for Horticulture SPH-SBS*

Tabel 5.1.7 Luas Panen Tanaman Biofarmaka Menurut Jenis Tanaman di Kabupaten Bangka (m²), 2017–2020
Harvested Area of Medicinal Plants by Kind of Plant in Bangka Regency (m²), 2017–2020

Jenis Tanaman Kind of Plants	2017	2018	2019	2020
(1)	(2)	(3)	(4)	(5)
Dringo/ Sweet Root/ Calamus	0	0	0	0
Jahe/ Ginger	57 776	58 593	67 123	117 085
Kapulaga/ Java Cardamon	0	0	0	0
Keji Beling	0	0	28	0
Kencur/ East Indian Galangal	27 381	21 889	33 369	49 589
Kunyit/ Turmenic	49 433	46 842	59 405	92 826
Laos/ Lengkuas/ Galanga	48 065	59 158	59 626	82 316
Lempuyang/ Zingiber Aromaticum	12	40	25	2 030
Lidah Buaya/ Oliviera	0	0	25	0
Mahkota Dewa	75	0	130	0
Mengkudu/ Indian Mulberry	0	234	177	0
Sambiloto/ King of Bitter	0	0	28	0
Temuireng/ Black Turmenic	17	25	15	0
Temukunci/ Chinese Keys	0	132	57	0
Temulawak/ Java Turmenic	5	500	415	7 605

Sumber/Source: BPS Kabupaten Bangka, Statistik Pertanian Hortikultura SPH-SBS/BPS-Statistics of Bangka Regency Agricultural Statistic for Horticulture SPH-SBS

Tabel
Table 5.1.8**Produksi Tanaman Biofarmaka Menurut Jenis Tanaman
di Kabupaten Bangka (kg), 2017–2020**
*Production of Medicinal Plants by Kind of Plant in
Bangka Regency (kg), 2017–2020*

Jenis Tanaman <i>Kind of Plants</i>	2017	2018	2019	2020
(1)	(2)	(3)	(4)	(5)
Dringo/ Sweet Root/ Calamus	0	0	0	0
Jahe/ Ginger	164 166	155 970	172 788	263 826
Kapulaga/ Java Cardamon	0	0	0	0
Keji Beling	0	0	100	0
Kencur/ East Indian Galangal	52 550	77 357	79 068	88 921
Kunyit/ Turmeric	100 634	134 350	213 699	217 223
Laos/ Lengkuas/ Galanga	276 750	218 294	242 118	322 215
Lempuyang/ Zingiber Aromaticum	53	90	55	2 188
Lidah Buaya/ Oliviera	0	0	100	0
Mahkota Dewa	900	0	1 850	0
Mengkudu/ Indian Mulberry	0	1 116	405	0
Sambiloto/ King of Bitter	0	0	100	0
Temuireng/ Black Turmeric	65	59	98	0
Temukunci/ Chinese Keys	0	1 364	200	0
Temulawak/ Java Turmeric	28	1 538	866	8 235

Sumber/Source: BPS Kabupaten Bangka, Statistik Pertanian Hortikultura SPH-SBS/BPS-Statistics of Bangka Regency Agricultural Statistic for Horticulture SPH-SBS

Tabel
Table 5.1.9

Produksi Buah-buahan Menurut Kecamatan dan Jenis Tanaman di Kabupaten Bangka (kuintal), 2019 dan 2020
Production of Fruits by Subdistrict and Kind of Plant in Bangka Regency (kwintal), 2019 and 2020

Kecamatan Subdistrict	Mangga/Mango		Durian/Durian	
	2019	2020	2019	2020
(1)	(2)	(3)	(4)	(5)
Mendo Barat	749	31	2 707	1 030
Merawang	1 320	1 782	5 400	50
Puding Besar	1 118	329	5 143	5 578
Sungailiat	2 100	1 550	4 766	4 000
Pemali	130	24	335	62
Bakam	13	0	475	75
Belinyu	160	0	1 500	0
Riau Silip	830	0	525	850
Bangka	6 420	3 716	20 851	11 653

Lanjutan Tabel/*Continued Table* 5.1.9

Kecamatan Subdistrict	Jeruk Siam/Keprok/Orange/ Tangerine		Pisang/Banana	
	2019	2020	2019	2020
(1)	(6)	(7)	(8)	(9)
Mendo Barat	302	1 261	2 590	3 332
Merawang	4 250	2 085	740	1 827
Puding Besar	723	2 984	712	1 878
Sungailiat	1 662	3 615	2 081	3 300
Pemali	143	180	206	231
Bakam	-	-	729	906
Belinyu	160	650	1 970	1 650
Riau Silip	620	12 150	203	9 000
Bangka	7 860	22 925	9 231	22 124

Lanjutan Tabel/*Continued Table* 5.1.9

Kecamatan Subdistrict	Pepaya/Papaya		Salak/Salacca	
	2019	2020	2019	2020
(1)	(6)	(7)	(8)	(9)
Mendo Barat	812	853	113	210
Merawang	925	869	201	58
Puding Besar	488	219	414	466
Sungailiat	2 430	1 590	53	40
Pemali	98	88	16	11
Bakam	327	1 320	07	93
Belinyu	146	90	190	160
Riau Silip	872	1 985	80	1 435
Bangka	9 231	7 012	1 074	2 472

Sumber/*Source*: BPS Kabupaten Bangka, Statistik Pertanian Hortikultura SPH-SBS/*BPS-Statistics of Bangka Regency Agricultural Statistic for Horticulture SPH-SBS*

Tabel
Table 5.1.10**Produksi Buah–Buahan dan Sayuran Tahunan Menurut Jenis Tanaman di Kabupaten Bangka (kuintal), 2017–2020**
Production of Annual Fruits and Vegetables by Kind of Plant in Bangka regency (kwintal), 2017–2020

Jenis Tanaman Kind of Plants	2017	2018	2019	2020
(1)	(2)	(3)	(4)	(5)
Alpukat	1 042	2 064	1 926	2 943,9
Belimbing	630	1 173	403	738,54
Duku/Langsat/Kokosan	13 945	9 255	6 754	3 904
Durian/ <i>Durian</i>	7 533	25 064	20 851	11 653
Jambu Air/ <i>Rose Apple</i>	2 783	3 262	5 205	15 499,5
Jambu Biji/ <i>Guava</i>	893	888	805	3 061,53
Jeruk Besar/ <i>Pomelo</i>	290	513	361	2 325,96
Jeruk Siam/ <i>Tangerine</i>	12 756	4 632	7 860	22 925,22
Mangga/ <i>Mango</i>	6 394	6 968	6 420	3 716
Manggis/ <i>Mangosteen</i>	785	3 043	2 519	1 293,08
Markisa/ <i>Marquisa</i>	-	0	3	2
Melinjo/ <i>Melinjo</i>	-	793	843	706,28
Nangka/Cempedak/ <i>Jack Fruit</i>	-	8 086	6 505	22 512,85
Nenas/ <i>Pineapple</i>	9 997	24 908	4 777	10 991,29
Pepaya/ <i>Papaya</i>	18 179	10 542	6 098	7 011,54
Petai/ <i>Twisted Cluster Bean</i>	-	943	1 327	1 168,9
Pisang/ <i>Banana</i>	22 632	15 225	9 231	22 123,7
Rambutan/ <i>Rambutan</i>	1 721	5 040	6 915	6 632
Salak/ <i>Salacca</i>	2 738	1 400	1 074	2 471,94
Sawo/ <i>Star Apple</i>	2 900	2 073	2 331	3 383,85
Sirsak/ <i>Soursop</i>	672	575	428	1 139,95
Sukun	-	1 107	148,8	2 426,6

Sumber/Source: BPS Kabupaten Bangka, Statistik Pertanian Hortikultura SPH-SBS/BPS-Statistics of Bangka Regency Agricultural Statistic for Horticulture SPH-SBS

**5.2 PERKEBUNAN
ESTATE CROPS**

Tabel 5.2.1 Luas Areal Tanaman Perkebunan Menurut Kecamatan dan Jenis Tanaman (ha), 2019 dan 2020
Planted Area of Estate Crops by Subdistrict and Type of Crops (ha), 2019 and 2020

Kecamatan Subdistrict	Kelapa Sawit/Oil Palm		Kelapa/Coconut	
	2019	2020	2019	2020
(1)	(2)	(3)	(4)	(5)
Mendo Barat	1 133,91	1 213,12	91,37	92,87
Merawang	961,63	1 001,63	143,41	147,41
Puding besar	3 206,23	3 431,23	24,5	27,27
Sungailiat	225,56	227,56	2 305,6	2 306,60
Pemali	590	595,00	607,41	606,91
Bakam	2 490,5	2 625,20	154,20	142,20
Belinyu	1 499,5	1 740,50	255	258,00
Riau Silip	1 099,09	1 909,09	357,02	369,02
Bangka	11 206,42	12 744,12	3 938,51	3 950,28

Lanjutan Tabel/Continued Table 5.2.1

Kecamatan Subdistrict	Karet/Rubber		Kopi/Coffee	
	2019	2020	2019	2020
(1)	(6)	(7)	(8)	(9)
Mendo Barat	6 800,11	6 769,11	0,3	3,30
Merawang	2 906,26	2 880,00	-	-
Puding Besar	5 048,00	4 813,00	-	-
Sungailiat	525,67	518,67	-	2,00
Pemali	1 209,5	1 209,50	-	-
Bakam	1 563,07	1 497,98	-	-
Belinyu	789,00	766,00	0,5	6,50
Riau Silip	3 600,36	3 400,36	-	2,00
Bangka	22 441,97	21 854,62	0,8	13,80

Lanjutan Tabel/*Continued Table 5.2.1*

Kecamatan Subdistrict	Kakao/Cocoa		Lada/Pepper	
	2019	2020	2019	2020
(1)	(10)	(11)	(12)	(13)
Mendo Barat	7,75	7,75	...	815,76
Merawang	36,52	36,52	...	460,45
Puding Besar	53,77	54,72	...	1 427,55
Sungailiat	83,92	85,92	...	100,73
Pemali	45	50,20	...	171,34
Bakam	53,65	51,40	...	1 442,00
Belinyu	98	98	...	448,00
Riau Silip	155,24	161,74	...	297,00
Bangka	533,9	546,25	...	5 162,83

Lanjutan Tabel/*Continued Table 5.2.1*

Kecamatan Subdistrict	Pinang/Betel Nut		Aren/Sugar Palm	
	2019	2020	2019	2020
(1)	(14)	(15)	(16)	(17)
Mendo Barat	...	3,00	...	1,50
Merawang	...	-	...	-
Puding Besar	...	0,88	...	1,11
Sungailiat	...	6,00	...	-
Pemali	...	-	...	39,62
Bakam	...	10,35	...	-
Belinyu	...	-	...	9,00
Riau Silip	...	9,00	...	-
Bangka	...	29,23	...	51,23

Lanjutan Tabel/Continued Table 5.2.1

Kecamatan Subdistrict	Kemiri Sunan/Sunan Candlenut		Kemiri Lokal/Local Candlenut	
	2019	2020	2019	2020
(1)	(18)	(19)	(20)	(21)
Mendo Barat	...	-	...	-
Merawang	...	-	...	-
Puding Besar	...	-	...	-
Sungailiat	...	2,50	...	15,00
Pemali	...	-	...	-
Bakam	...	-	...	-
Belinyu	...	-	...	-
Riau Silip	...	-	...	-
Bangka	...	2,50	...	15,00

Lanjutan Tabel/Continued Table 5.2.1

Kecamatan Subdistrict	Cengkeh/Clove		Jambu Mete/Cashew	
	2019	2020	2019	2020
(1)	(22)	(23)	(24)	(25)
Mendo Barat	...	-	...	-
Merawang	...	-	...	-
Puding Besar	...	-	...	-
Sungailiat	...	-	...	-
Pemali	...	-	...	-
Bakam	...	-	...	-
Belinyu	...	5,00	...	22,50
Riau Silip	...	-	...	-
Bangka	...	5,00	...	22,50

Sumber/Source: Dinas Pertanian Kabupaten Bangka/ Agriculture Service of Bangka Regency

Tabel
Table 5.2.2

Produksi Perkebunan Menurut Kecamatan dan Jenis Tanaman (ton), 2019 dan 2020
Production of Estate by Subdistrict and Type of Crops (tons), 2019 and 2020

Kecamatan Subdistrict	Kelapa Sawit/Oil Palm		Kelapa/Coconut	
	2019	2020	2019	2020
(1)	(2)	(3)	(4)	(5)
Mendo Barat	2 413,73	2 328,72	6,50	6,88
Merawang	2 373,35	2 294,69	50,58	57,52
Puding Besar	8 299,65	19 123,94	4,68	8,55
Sungailiat	902,59	904,02	1 572,54	1 673,25
Pemali	1 865,80	1 865,80	166,20	166,20
Bakam	11 101,00	12 100,00	154,00	143,00
Belinyu	8 370,00	8 371,50	112,00	93,27
Riau Silip	3 740,92	7 949,81	276,66	293,60
Bangka	39 067,04	54 938,48	1 343,16	2 442,27

Lanjutan Tabel/*Continued Table 5.2.2*

Kecamatan Subdistrict	Karet/Rubber		Kopi/Coffee	
	2019	2020	2019	2020
(1)	(6)	(7)	(8)	(9)
Mendo Barat	35 674,28	37 091,20	...	1,00
Merawang	2 828,08	2 926,67	...	-
Puding Besar	6 792,01	4 040,28	...	-
Sungailiat	443,34	450,22	...	-
Pemali	788,00	789	...	-
Bakam	1 240,00	1 115	...	-
Belinyu	532,00	413,35	...	-
Riau Silip	3 006,32	3 410,40	...	-
Bangka	51 277,03	50 236,11	...	1,00

Lanjutan Tabel/Continued Table 5.2.2

Kecamatan Subdistrict	Kakao/Cocoa		Lada/Pepper	
	2019	2020	2019	2020
(1)	(10)	(11)	(12)	(13)
Mendo Barat	5,48	5,34	...	637,24
Merawang	18,90	16,07	...	147,60
Puding Besar	5,17	61,92	...	680,51
Sungailiat	44,30	44,28	...	83,25
Pemali	15,20	15,20	...	172,60
Bakam	90,70	9,05	...	1 061,00
Belinyu	36,50	38,25	...	255,30
Riau Silip	68,15	91,56	...	84,00
Bangka	284,40	281,66	...	3 121,50

Lanjutan Tabel/*Continued Table 5.2.2*

Kecamatan Subdistrict	Pinang/Betel Nut		Aren/Sugar Palm	
	2019	2020	2019	2020
(1)	(14)	(15)	(16)	(17)
Mendo Barat	...	-	...	-
Merawang	...	-	...	-
Puding Besar	...	0,28	...	0,61
Sungailiat	...	0,25	...	-
Pemali	...	-	...	0,62
Bakam	...	0,50	...	-
Belinyu	...	-	...	4,70
Riau Silip	...	-	...	-
Bangka	...	1,03	...	5,92

Lanjutan Tabel/Continued Table 5.2.2

Kecamatan Subdistrict	Kemiri Sunan/Sunan Candlenut		Kemiri Lokal/Local Candlenut	
	2019	2020	2019	2020
(1)	(18)	(19)	(20)	(21)
Mendo Barat	...	-	...	-
Merawang	...	-	...	-
Puding Besar	...	-	...	-
Sungailiat	...	1,01	...	5,08
Pemali	...	-	...	-
Bakam	...	-	...	-
Belinyu	...	-	...	-
Riau Silip	...	-	...	-
Bangka	...	1,01	...	5,08

Lanjutan Tabel/*Continued Table 5.2.2*

Kecamatan Subdistrict	Cengkeh/ <i>Clove</i>		Jambu Mete/ <i>Cashew</i>	
	2019	2020	2019	2020
(1)	(22)	(23)	(24)	(25)
Mendo Barat	...	-
Merawang	...	-
Puding Besar	...	-
Sungailiat	...	-
Pemali	...	-
Bakam	...	-
Belinyu	...	0,15
Riau Silip	...	-
Bangka	...	0,15

Sumber/*Source*: Dinas Pertanian Kabupaten Bangka/ *Agriculture Service of Bangka Regency*

Tabel 5.2.3 Luas Panen Perkebunan Menurut Kecamatan dan Jenis Tanaman (ha), 2019 dan 2020
Table 5.2.3 *Harvested Area (ha) of Estate by Subdistrict and Type of Crops (ha), 2019 and 2020*

Kecamatan Subdistrict	Kelapa Sawit/Oil Palm		Kelapa/Coconut	
	2019	2020	2019	2020
(1)	(2)	(3)	(4)	(5)
Mendo Barat	660,33	665,33	78,65	78,65
Merawang	746,00	769,00	82,61	83,50
Puding Besar	1 969,95	2 018,44	12,55	11,22
Sungailiat	186,45	192,45	2 159,60	2 159,60
Pemali	427,00	422,00	116,04	116,14
Bakam	2 297,00	2 414,00	97,90	135,90
Belinyu	1 372,50	1 362,50	105,00	94,00
Riau Silip	1 039,09	1 100,00	283,52	309,02
Bangka	8 698,32	8 943,72	2 935,87	2 988,03

Lanjutan Tabel/*Continued Table* 5.2.3

Kecamatan Subdistrict	Karet/Rubber		Kopi/Coffee	
	2019	2020	2019	2020
(1)	(6)	(7)	(8)	(9)
Mendo Barat	5 327,00	5 536,00	...	1,00
Merawang	2 563,37	2 653,37
Puding Besar	2 641,55	2 643,78
Sungailiat	443,05	446,05
Pemali	876,84	876,84
Bakam	1 229,00	1 128,00
Belinyu	524,00	503,00
Riau Silip	3 270,36	3 100,36
Bangka	16 887,40	16 887,40	...	1,00

Lanjutan Tabel/*Continued Table* 5.2.3

Kecamatan <i>Subdistrict</i>	Kakao/Cocoa		Lada/Pepper	
	2019	2020	2019	2020
(1)	(10)	(11)	(12)	(13)
Mendo Barat	6,00	6,00	...	472,00
Merawang	20,00	21,00	...	164,00
Puding Besar	52,77	53,52	...	853,60
Sungailiat	69,00	71,00	...	82,23
Pemali	23,93	23,93	...	117,01
Bakam	44,25	43,50	...	125,00
Belinyu	46,50	45,00	...	297,00
Riau Silip	71,74	101,74	...	80,00
Bangka	334,19	365,59	...	2 190,84

Lanjutan Tabel/*Continued Table 5.2.3*

Kecamatan <i>Subdistrict</i>	Pinang/Betel Nut		Aren/Sugar Palm	
	2019	2020	2019	2020
(1)	(14)	(15)	(16)	(17)
Mendo Barat	...	-	...	0,50
Merawang	...	-	...	-
Puding Besar	...	0,88	...	1,11
Sungailiat	...	1,00	...	-
Pemali	...	-	...	19,69
Bakam	...	9,94	...	-
Belinyu	...	-	...	4,05
Riau Silip	...	-	...	-
Bangka	...	11,82	...	25,35

Lanjutan Tabel/Continued Table 5.2.3

Kecamatan Subdistrict	Kemiri Sunan/Sunan Candlenut		Kemiri Lokal/Local Candlenut	
	2019	2020	2019	2020
(1)	(18)	(19)	(20)	(21)
Mendo Barat	...	-	...	-
Merawang	...	-	...	-
Puding Besar	...	-	...	-
Sungailiat	...	2,00	...	10,00
Pemali	...	-	...	-
Bakam	...	-	...	-
Belinyu	...	-	...	-
Riau Silip	...	-	...	-
Bangka	...	2,00	...	10,00

Lanjutan Tabel/*Continued Table 5.2.3*

Kecamatan <i>Subdistrict</i>	Cengkeh/ <i>Clove</i>		Jambu Mete/ <i>Cashew</i>	
	2019	2020	2019	2020
(1)	(22)	(23)	(24)	(25)
Mendo Barat	...	-
Merawang	...	-
Puding Besar	...	-
Sungailiat	...	-
Pemali	...	-
Bakam	...	-
Belinyu	...	3,00
Riau Silip	...	-
Bangka	...	3,00

Sumber/*Source*: Dinas Pertanian Kabupaten Bangka/ *Agriculture Service of Bangka Regency*

**5.3 PADI DAN PALAWIJA
PADDY AND PALAWIJA**

Tabel 5.3.1 Luas Panen, Produktivitas, dan Produksi Padi Menurut Kecamatan (ha), 2020
Table 5.3.1 Harvested Area, Productivity, dan Production of Paddy by Subdistrict (ha), 2020

Kecamatan Subdistrict	Luas Panen (ha) Harvested Area (ha)	Produktivitas (ton/ha) Productivity (ton/ha)	Produksi (ton) Production (ton)
(1)	(2)	(3)	(4)
Mendo Barat	3 030,60	2,37	7 189,65
Merawang	91,90	3,51	322,75
Puding Besar	1 686,00	3,01	5 073,40
Sungailiat	4,88	5,10	24,88
Pemali	11,00	1,70	18,70
Bakam	309,30	1,09	338,00
Belinyu	286,10	2,15	615,40
Riau Silip	659,60	2,11	1 394,60
Bangka	6 079,38	2,46	14 977,38

Sumber/Source: Dinas Pertanian Kabupaten Bangka/ Agriculture Service of Bangka Regency

Tabel
Table 5.3.2**Luas Lahan Sawah dan Bukan Sawah Menurut Kecamatan,
2020**
Wetland and Not Wetland Area by Subdistrict, 2020

Kecamatan Subdistrict	Lahan/Land		Jumlah Total (ha)
	Sawah (ha) Wetland (ha)	Bukan Sawah (ha) Not Wetland (ha)	
(1)	(2)	(3)	(4)
Mendo Barat	1 265,91	54 468,09	55 734,00
Merawang	508,00	12 310,50	12 818,50
Puding Besar	1 008,00	35 317,00	36 325,00
Sungailiat	12,00	8 869,00	8 881,00
Pemali	-	5 699,00	5 699,00
Bakam	250,00	47 862,00	48 112,00
Belinyu	95,00	36 879,00	36 974,00
Riau Silip	399,75	30 248,25	30 648,00
Bangka	3 538,66	231 652,84	235 191,50

Sumber/Source: Dinas Pertanian Kabupaten Bangka/ Agriculture Service of Bangka Regency

Tabel 5.3.3 Luas Panen, Produktivitas, dan Produksi Padi Sawah Menurut Kecamatan (ha), 2020
Harvested Area, Productivity, dan Production of Wetland Paddy by Subdistrict (ha), 2020

Kecamatan Subdistrict	Luas Panen (ha) Harvested Area (ha)	Produktivitas (ton/ha) Productivity (ton/ha)	Produksi (ton) Production (ton)
(1)	(2)	(3)	(4)
Mendo Barat	821,10	4,00	3 286,05
Merawang	72,40	4,00	289,60
Puding Besar	966,00	4,00	3 864,00
Sungailiat	4,88	5,10	24,88
Pemali	-	-	-
Bakam	23,30	4,00	93,20
Belinyu	56,10	4,00	224,40
Riau Silip	103,60	4,00	414,40
Bangka	2 047,38	4,00	8 196,53

Sumber/Source: Dinas Pertanian Kabupaten Bangka/ Agriculture Service of Bangka Regency

Tabel
Table 5.3.4**Luas Panen, Produktivitas, dan Produksi Padi Ladang Menurut Kecamatan (ha), 2020**
Harvested Area, Productivity, dan Production of Dryland Paddy by Subdistrict (ha), 2020

Kecamatan Subdistrict	Luas Panen (ha) Harvested Area (ha)	Produktivitas (ton/ha) Productivity (ton/ha)	Produksi (ton) Production (ton)
(1)	(2)	(3)	(4)
Mendo Barat	2 209,50	1,77	3 903,60
Merawang	19,50	1,70	33,15
Puding Besar	720,00	1,70	1 209,40
Sungailiat	-	-	-
Pemali	11,00	1,70	18,70
Bakam	286,00	1,70	486,20
Belinyu	230,00	1,70	391,00
Riau Silip	556,00	1,71	980,20
Bangka	4 032,00	1,74	7 022,25

Sumber/Source: Dinas Pertanian Kabupaten Bangka/ Agriculture Service of Bangka Regency

Tabel 5.3.5 Luas Panen, Produktivitas, dan Produksi Ketela Pohon/ Ubi Kayu Menurut Kecamatan (ha), 2020
Table *Harvested Area, Productivity, dan Production of Cassava by Subdistrict (ha), 2020*

Kecamatan Subdistrict	Luas Panen (ha) Harvested Area (ha)	Produktivitas (ton/ha) Productivity (ton/ha)	Produksi (ton) Production (ton)
(1)	(2)	(3)	(4)
Mendo Barat	371,20	22,03	8 214,70
Merawang	44,10	18,40	814,00
Puding Besar	677,00	25,14	17 138,00
Sungailiat	64,00	20,00	1 600,00
Pemali	16,00	11,67	205,00
Bakam	85,80	16,78	181,00
Belinyu	260,00	20,00	5 200,00
Riau Silip	640,00	17,00	11 205,00
Bangka	2 158,10	18,88	44 557,70

Sumber/Source: Dinas Pertanian Kabupaten Bangka/ Agriculture Service of Bangka Regency

Tabel
Table 5.3.6

Luas Panen, Produktivitas, dan Produksi Ubi Jalar Menurut Kecamatan (ha), 2020
Harvested Area, Productivity, dan Production of Sweet Potatoes by Subdistrict (ha), 2020

Kecamatan Subdistrict	Luas Panen (ha) Harvested Area (ha)	Produktivitas (ton/ha) Productivity (ton/ha)	Produksi (ton) Production (ton)
(1)	(2)	(3)	(4)
Mendo Barat	36,20	10,00	362,00
Merawang	3,80	10,00	38,00
Puding Besar	7,00	10,00	70,00
Sungailiat	9,00	10,00	180,00
Pemali	4,00	10,00	40,00
Bakam	2,50	10,00	15,75
Belinyu	11,00	10,00	110,00
Riau Silip	14,00	10,00	140,00
Bangka	87,50	10,00	955,75

Sumber/Source: Dinas Pertanian Kabupaten Bangka/ Agriculture Service of Bangka Regency

Tabel 5.3.7 Luas Panen, Produktivitas, dan Produksi Kacang Tanah Menurut Kecamatan (ha), 2020
Table 5.3.7 Harvested Area, Productivity, dan Production of Peanuts by Subdistrict (ha), 2020

Kecamatan Subdistrict	Luas Panen (ha) Harvested Area (ha)	Produktivitas (ton/ha) Productivity (ton/ha)	Produksi (ton) Production (ton)
(1)	(2)	(3)	(4)
Mendo Barat	23,30	2,50	58,00
Merawang	0,50	2,50	0,57
Puding Besar	-	-	-
Sungailiat	7,00	2,50	28,00
Pemali	6,00	2,50	15,00
Bakam	3,50	2,50	1,60
Belinyu	9,00	3,00	27,00
Riau Silip	13,50	2,50	33,75
Bangka	62,80	2,57	163,92

Sumber/Source: Dinas Pertanian Kabupaten Bangka/ Agriculture Service of Bangka Regency

Tabel 5.3.8 Luas Panen, Produktivitas, dan Produksi Jagung Menurut Kecamatan (ha), 2020
Harvested Area, Productivity, dan Production of Maize by Subdistrict (ha), 2020

Kecamatan Subdistrict	Luas Panen (ha) Harvested Area (ha)	Produktivitas (ton/ha) Productivity (ton/ha)	Produksi (ton) Production (ton)
(1)	(2)	(3)	(4)
Mendo Barat	29,70	5,33	162,33
Merawang	69,90	5,00	349,50
Puding Besar	85,00	5,00	425,00
Sungailiat	23,00	5,00	230,00
Pemali	-	5,00	-
Bakam	19,50	5,00	26,25
Belinyu	111,00	5,00	555,00
Riau Silip	20,00	5,00	100,00
Bangka	358,10	5,04	1 848,08

Sumber/Source: Dinas Pertanian Kabupaten Bangka/ Agriculture Service of Bangka Regency

Tabel 5.3.9 **Luas Panen, Produktivitas, dan Produksi Talas Menurut Kecamatan (ha), 2020**
Harvested Area, Productivity, dan Production of Taro by Subdistrict (ha), 2020

Kecamatan Subdistrict	Luas Panen (ha) Harvested Area (ha)	Produktivitas (ton/ha) Productivity (ton/ha)	Produksi (ton) Production (ton)
(1)	(2)	(3)	(4)
Mendo Barat	41,65	5,00	208,25
Merawang	1,70	5,00	8,50
Puding Besar	11,00	5,00	55,00
Sungailiat	1,00	5,00	10,00
Pemali	-	-	-
Bakam	-	5,00	1,00
Belinyu	8,00	5,00	40,00
Riau Siliip	12,50	5,00	62,50
Bangka	75,85	5,00	385,25

Sumber/Source: Dinas Pertanian Kabupaten Bangka/ Agriculture Service of Bangka Regency

5.4 KEHUTANAN FORESTRY

Tabel 5.4.1 **Luas Kawasan Hutan dan Konservasi Perairan Menurut Kecamatan (ha), 2020**
Extent of Forest Area, Inland Water, Coastal, and Marine Ecosystem by Subdistrict (ha), 2020

Kecamatan <i>Subdistrict</i>	Tahun SK <i>Year of Decree</i>	Luas Kawasan Hutan dan Konservasi Perairan <i>Extent of Forest Area, Inland Water, Coastal, and Marine Ecosystem</i>		
		Hutan Lindung <i>Protection Forest</i>	Suaka Alam dan Pelestarian Alam <i>Sanctuary Reserve and Nature Conservation Area</i>	Hutan Produksi Terbatas <i>Limited Production Forest</i>
(1)	(2)	(3)	(4)	(5)
Mendo Barat	2020	166
Merawang		3.980,99
Puding Besar		-
Sungailiat		-
Pemali		-
Bakam		-
Belinyu		5.261,00
Riau Silip		4.432,33
Bangka		13 840,32

Sumber/Source: Dinas Kehutanan Bangka Belitung/Department of Forestry of Bangka Belitung

**5.5 PETERNAKAN
LIVESTOCK**

Tabel 5.5.1 Populasi Ternak Menurut Kecamatan dan Jenis Ternak (ekor), 2019 dan 2020
Livestock Population by Subdistrict and Kind of Livestock (heads), 2019 and 2020

Kecamatan Subdistrict	Sapi/Cow		Kerbau/Buffalo		Kuda/Horse	
	2019	2020	2019	2020	2019	2020
(1)	(2)	(3)	(4)	(5)	(6)	(7)
Mendo Barat	273	353	8	8
Merawang	79	232	40	19
Puding Besar	162	169	3	13
Sungailiat	167	240	0
Pemali	240	211	2	2
Bakam	219	310	0
Belinyu	165	228	5	5
Riau Silip	153	190	114	83
Bangka	1 458	1 933	172	130

Lanjutan Tabel/*Continued Table 5.5.1*

Kecamatan Subdistrict	Kambing/Goat		Domba/Sheep		Babi/Pig	
	2019	2020	2019	2020	2019	2020
(1)	(8)	(9)	(10)	(11)	(12)	(13)
Mendo Barat	152	311	0	...
Merawang	33	66	2 379	1 418
Puding Besar	26	53	0	...
Sungailiat	209	167	4 890	3 454
Pemali	118	297	2 369	2 665
Bakam	10	11	167	167
Belinyu	16	16	1 514	1 298
Riau Silip	29	23	2 214	2 105
Bangka	593	944	13 533	11 107

Sumber/*Source*: Dinas Pertanian Kabupaten Bangka/ *Agriculture Service of Bangka Regency*

Tabel 5.5.2 **Populasi Unggas Menurut Kecamatan dan Jenis Unggas (ekor), 2019 dan 2020**
Poultry Population by Subdistrict and Kind of Poultry (heads), 2019 and 2020

Kecamatan Subdistrict	Ayam Kampung Native Chicken		Ayam Petelur Layer	
	2019	2020	2019	2020
(1)	(2)	(3)	(4)	(5)
Mendo Barat	3 084	3 741
Merawang	9 717	8 169	...	55 676
Puding Besar	3 087	2 657
Sungailiat	5 870	5 293
Pemali	4 262	4 614
Bakam	7 286	12 178
Belinyu	39 618	35 049
Riau Silip	3 383	4 022
Bangka	76 307	75 723	...	55 676

Lanjutan Tabel/*Continued Table 5.5.2*

Kecamatan Subdistrict	Ayam Pedaging Broiler		Itik/Itik Manila Duck	
	2019	2020	2019	2020
(1)	(6)	(7)	(8)	(9)
Mendo Barat	160 714	987 707	2 540	3 360
Merawang	348 746	588 078	2 021	923
Puding Besar	33 850	42 516	3 189	2 882
Sungailiat	7 200	...	1 911	1 308
Pemali	85 550	...	3 823	5 103
Bakam	0	...	4 384	5 236
Belinyu	42	91	2 424	3 155
Riau Silip	71 450	28 992	3 280	3 185
Bangka	707 552	1 647 384	23 572	25 152

Sumber/*Source*: Dinas Pertanian Kabupaten Bangka/ *Agriculture Service of Bangka Regency*

Tabel
Table 5.5.3

Produksi Daging Ternak Menurut Kecamatan dan Jenis Ternak (ton), 2019 dan 2020
Livestock Meat Production by Subdistrict and Kind of Livestock (ton), 2019 and 2020

Kecamatan Subdistrict	Sapi/Cow		Kerbau/Buffalo		Kuda/Horse	
	2019	2020	2019	2020	2019	2020
(1)	(2)	(3)	(4)	(5)	(6)	(7)
Mendo Barat
Merawang
Puding Besar
Sungailiat	112,2	102,33
Pemali
Bakam
Belinyu
Riau Silip
Bangka	112,2	102,33

Lanjutan Tabel/Continued Table 5.5.3

Kecamatan Subdistrict	Kambing/Goat		Domba/Sheep		Babi/Pig	
	2019	2020	2019	2020	2019	2020
(1)	(8)	(9)	(10)	(11)	(12)	(13)
Mendo Barat	3,34	1,84
Merawang	0,79	2,00	27,73	22,14
Puding Besar	2,58	2,03
Sungailiat	6,93	6,19	47,57	45,97
Pemali	2,42	2,76
Bakam	...	0,90
Belinyu	2,82	1,60	40,87	32,29
Riau Siliip	...	1,95
Bangka	18,88	19,27	116,17	100,40

Sumber/Source: Dinas Pertanian Kabupaten Bangka/ Agriculture Service of Bangka Regency

Tabel 5.5.4 **Produksi Daging Unggas Menurut Kecamatan dan Jenis Unggas (ton), 2019 dan 2020**
Table 5.5.4 **Poultrys Meat Production by Subdistrict and Kind of Poultry (ton), 2019 and 2020**

Kecamatan Subdistrict	Ayam Kampung Native Chicken		Ayam Petelur Layer	
	2019	2020	2019	2020
(1)	(2)	(3)	(4)	(5)
Mendo Barat	5,72	2,71
Merawang	8,40	3,27
Puding Besar	1,96	1,81
Sungailiat	10,96	4,75
Pemali	4,70	5,25
Bakam	1,62	1,44
Belinyu	11,49	9,09
Riau Silip	16,17	13,76
Bangka	61,02	42,08

Lanjutan Tabel/*Continued Table 5.5.2*

Kecamatan Subdistrict	Ayam Pedaging Broiler		Itik/Itik Manila Duck	
	2019	2020	2019	2020
(1)	(6)	(7)	(8)	(9)
Mendo Barat	16,38	16,61	2,44	1,52
Merawang	43,92	8,42	2,78	0,88
Puding Besar	66,70	45,00	1,15	0,97
Sungailiat	171,85	2 047,84	2,90	1,55
Pemali	0,28	...	1,40	0,63
Bakam	88,49	100,96	1,30	1,26
Belinyu	458,81	366,44	2,38	2,22
Riau Silip	9,68	11,28
Bangka	846,46	2 585,27	24,03	20,31

Sumber/*Source*: Dinas Pertanian Kabupaten Bangka/ *Agriculture Service of Bangka Regency*

Tabel 5.5.5 Jumlah Pemotongan Ternak Menurut Jenis Ternak dan Kecamatan, 2020
Number of Livestocks Slaughtered by Kinds of Livestock and Subdistrict, 2020

Kecamatan Subdistrict	Sapi/Cow		Kerbau/Buffalo	
	Tercatat di RPH Registered at Abattoir	Perkiraan Tidak Tercatat Unregistered Estimation	Tercatat di RPH Registered at Abattoir	Perkiraan Tidak Tercatat Unregistered Estimation
(1)	(2)	(3)	(4)	(5)
Mendo Barat	...	63
Merawang	...	94
Puding Besar	...	35
Sungailiat	456	610
Pemali	...	84
Bakam	...	22
Belinyu	...	154
Riau Siliip	...	43
Bangka	456	1 105

Lanjutan Tabel/*Continued Table 5.5.5*

Kecamatan <i>Subdistrict</i>	Kuda/ <i>Horse</i>		Kambing/ <i>Goat</i>	
	Tercatat di RPH <i>Registered at Abattoir</i>	Perkiraan Tidak Tercatat <i>Unregistered Estimation</i>	Tercatat di RPH <i>Registered at Abattoir</i>	Perkiraan Tidak Tercatat <i>Unregistered Estimation</i>
(1)	(6)	(7)	(8)	(9)
Mendo Barat	114
Merawang	124
Puding Besar	126
Sungailiat	384
Pemali	171
Bakam	56
Belinyu	99
Riau Silip	121
Bangka	1 195

Lanjutan Tabel/*Continued Table 5.5.5*

Kecamatan <i>Subdistrict</i>	Domba/Sheep		Babi/Pig	
	Tercatat di RPH <i>Registered at Abattoir</i>	Perkiraan Tidak Tercatat <i>Unregistered Estimation</i>	Tercatat di RPH <i>Registered at Abattoir</i>	Perkiraan Tidak Tercatat <i>Unregistered Estimation</i>
(1)	(10)	(11)	(12)	(13)
Mendo Barat
Merawang	539	147
Puding Besar
Sungailiat	1 119	1 626
Pemali	500
Bakam	90
Belinyu	786	423
Riau Silip	3 536
Bangka	2 444	6 322

Sumber/*Source*: Dinas Pertanian Kabupaten Bangka/ *Agriculture Service of Bangka Regency*

Tabel
Table 5.5.6

Jumlah Pemotongan Unggas Menurut Jenis Unggas dan Kecamatan, 2020
Number of Poultry Slaughtered by Kinds of Polutry and Subdistrict, 2020

Kecamatan Subdistrict	Ayam Kampung Native Chicken		Ayam Petelur Layer	
	Tercatat di RPH Registered at Abattoir	Perkiraan Tidak Tercatat Unregistered Estimation	Tercatat di RPH Registered at Abattoir	Perkiraan Tidak Tercatat Unregistered Estimation
(1)	(2)	(3)	(4)	(5)
Mendo Barat	...	2 510
Merawang	...	3 028
Puding Besar	...	1 676
Sungailiat	...	4 396
Pemali	...	4 863
Bakam	...	1 332
Belinyu	...	8 418
Riau Silip	...	12 740
Bangka	...	38 963

Lanjutan Tabel/Continued Table 5.5.6

Kecamatan Subdistrict	Ayam Pedaging Broiler		Itik/Itik Manila Duck	
	Tercatat di RPH Registered at Abattoir	Perkiraan Tidak Tercatat Unregistered Estimation	Tercatat di RPH Registered at Abattoir	Perkiraan Tidak Tercatat Unregistered Estimation
(1)	(6)	(7)	(8)	(9)
Mendo Barat	...	8 881	...	1 443
Merawang	...	4 500	...	838
Puding Besar	...	24 062	...	926
Sungailiat	...	1 095 100	...	1 477
Pemali	598
Bakam	...	53 900	...	1 200
Belinyu	...	195 939	...	2 113
Riau Silip	10 740
Bangka	...	1 382 472	...	19 335

Sumber/Source: Dinas Pertanian Kabupaten Bangka/ Agriculture Service of Bangka Regency

Tabel
Table 5.5.7**Produksi Telur Unggas Menurut Kecamatan dan Jenis Ternak (butir), 2019 dan 2020**
Poultrys Egg Production by Subdistrict and Kind of Poultry (pcs), 2019 and 2020

Kecamatan Subdistrict	Ayam Kampung Native Chicken		Ayam Petelur Layer		Itik/Itik Manila Duck	
	2019	2020	2019	2020	2019	2020
(1)	(2)	(3)	(4)	(5)	(6)	(7)
Mendo Barat	216	262	178	235
Merawang	680	572	606 071	673 412	141	65
Puding Besar	216	186	223	202
Sungailiat	411	370	134	92
Pemali	298	323	268	357
Bakam	510	852	307	366
Belinyu	2 202	2 453	70	221
Riau Silip	237	282	230	223
Bangka	4 770	5 300	606 071	673 412	1 651	1 761

Sumber/Source: Dinas Pertanian Kabupaten Bangka/ Agriculture Service of Bangka Regency

Tabel
Table 5.5.8

**Pemasukan Keuangan Negara/Daerah Dari Sektor
Retribusi Tempat Pemotongan Hewan Menurut Bulan, 2020
Regional Income From Retribution at Animal Slaughtering
Place by Month, 2020**

Bulan Month	RPH Sapi Animal Slaughtering Place of Cow		
	/Ekor /Head	(masing-masing Rp.) (each Rupiah)	Jumlah (Rp.) Total (Rupiah)
(1)	(2)	(3)	(4)
01 Januari/ January	41	33 000	1 353 000
02 Pebruari/ February	41	33 000	1 353 000
03 Maret/ March	41	33 000	1 353 000
04 April/ April	38	33 000	1 254 000
05 Mei/ May	39	33 000	1 287 000
06 Juni/ June	40	33 000	1 320 000
07 Juli/ July	40	33 000	1 320 000
08 Agustus/ August	37	33 000	1 221 000
09 September/ September	40	33 000	1 320 000
10 Oktober/ October	33	33 000	1 089 000
11 Nopember/ November	30	33 000	990 000
12 Desember/ December	36	33 000	1 188 000
Jumlah/ Total	456	-	15 048 000

Lanjutan Tabel/*Continued Table 5.5.8*

Bulan Month	RPH Babi <i>Animal Slaughtering Place of Pig</i>		
	/Ekor /Head	(masing-masing Rp.) (each Rupiah)	Jumlah (Rp.) Total (Rupiah)
(1)	(5)	(6)	(7)
01 Januari/ <i>January</i>	228	26 000	5 928 000
02 Pebruari/ <i>February</i>	218	26 000	5 668 000
03 Maret/ <i>March</i>	237	26 000	6 162 000
04 April/ <i>April</i>	192	26 000	4 992 000
05 Mei/ <i>May</i>	198	26 000	5 148 000
06 Juni/ <i>June</i>	197	26 000	5 122 000
07 Juli/ <i>July</i>	203	26 000	5 278 000
08 Agustus/ <i>August</i>	200	26 000	5 200 000
09 September/ <i>September</i>	200	26 000	5 200 000
10 Oktober/ <i>October</i>	200	26 000	5 200 000
11 Nopember/ <i>November</i>	195	26 000	5 070 000
12 Desember/ <i>December</i>	176	26 000	4 576 000
Jumlah/ Total	2 444	-	63 544 000

Catatan/Note RPH Sapi di Sungailiat dan RPH Babi di Sungailiat, Belinyu, Merawang/ *Animal Slaughtering Place of Cow in Sungailiat and Animal Slaughtering Place of Pig in Sungailiat, Belinyu, Merawang*

Sumber/Source: Dinas Pertanian Kabupaten Bangka/ *Agriculture Service of Bangka Regency*

**5.6 PERIKANAN
FISHERY**

Tabel 5.6.1 **Produksi dan Nilai Produksi Perikanan Tangkap Menurut Kecamatan dan Jenis Penangkapan, 2020**
Production and Production Value of Fish Capture by Subdistrict and Type of Captures, 2020

Kecamatan Subdistrict	Perikanan Tangkap di Laut <i>Marine Capture Fisheries</i>		Perikanan Perairan Umum Daratan <i>Inland Open Water Capture Fisheries</i>	
	Volume Volume (Ton)	Nilai Value (000 Rp)	Volume Volume (Ton)	Nilai Value (000 Rp)
(1)	(2)	(3)	(4)	(5)
Mendo Barat	1 335,17	52 527 373 857,61	29,13	1 583 200 246,66
Merawang	778,80	30 639 033 801,17	14,171	770 186 429,64
Puding Besar	437,14	17 197 672 362,41	24,81	1 348 410 508,74
Sungailiat	15 045,90	591 925 832 908,28	3,451	187 560 042,95
Pemali	409,41	16 106 737 067,97	0,81	44 023 075,86
Bakam	14,02	551 565 554,56	4,65	252 779 414,60
Belinyu	7 311,34	287 637 895 983,33	18,36	997 856 386,16
Riau Silip	1 663,00	65 410 048 959,68	20,72	1 126 121 150,39
Bangka	26 994,78	1 061 996 160 495,01	116,10	6 310 137 255

Lanjutan Tabel/*Continued Table 5.6.1*

Kecamatan Subdistrict	Perikanan Tangkap <i>Fish Capture</i>	
	Volume Volume (Ton)	Nilai Value (000 Rp)
(1)	(6)	(7)
Mendo Barat	1 364,30	54 110 574 104,27
Merawang	792,97	31 409 220 230,81
Puding Besar	461,95	18 546 082 871,15
Sungailiat	15 049,35	592 113 392 951,23
Pemali	410,22	16 150 760 143,83
Bakam	18,67	804 344 969,16
Belinyu	7 329,70	288 635 752 369,49
Riau Siliip	1 683,35	66 536 170 110,07
Bangka	27 110,51	1 068 306 297 750,01

Sumber/*Source*: Dinas Perikanan Kabupaten Bangka/ *Fishery Service of Bangka Regency*

Tabel 5.6.2 Jumlah Perahu/Kapal Penangkap Ikan di Laut Menurut Kategori Perahu/Kapal dan Kecamatan, 2020
Number of Marine Fishing Boats by Size of Fishing Boats and Subdistrict, 2020

Kecamatan Subdistrict	Dengan Perahu Tanpa Motor <i>Non Powered Boat</i>	Dengan Motor Tempel Out Boat Motor	Kapal Motor <i>In Boat Motor</i>			Jumlah Total
			<5 GT	5-10 GT	>10-30 GT	
(1)	(2)	(3)	(4)	(5)	(6)	(7)
Mendo Barat	49	87	0	0	0	136
Merawang	24	79	0	0	0	103
Puding Besar	18	55	2	0	0	75
Sungailiat	24	665	643	195	51	1578
Pemali	1	39	4	2	0	46
Bakam	12	7	0	0	0	19
Belinyu	16	490	82	30	0	618
Riau Silip	25	137	4	1	0	167
Bangka	169	1 559	735	228	51	2 742

Sumber/Source: Dinas Perikanan Kabupaten Bangka/ *Fishery Service of Bangka Regency*

Tabel
Table 5.6.3**Jumlah Rumah Tangga Perikanan Budidaya dan Luas Area Budidaya Ikan Menurut Kecamatan, 2020**
Number of Aquaculture Households and Aquaculture Areas by Subdistrict, 2020

Kecamatan Subdistrict	Rumah Tangga Perikanan Budidaya Aquaculture Household		Luas Area (ha) Areas (ha)	
	Kolam Pool	Tambak Pond	Kolam Pool	Tambak Pond
(1)	(2)	(3)	(4)	(5)
Mendo Barat	54	-	13,01	-
Merawang	23	3	3,2	37,71
Puding Besar	17	-	0,57	-
Sungailiat	57	2	3,7	7,25
Pemali	43	-	6	-
Bakam	51	-	0,75	-
Belinyu	51	12	3,6	68,74
Riau Silip	43	3	1,3	8,62
Bangka	339	20	32,13	122,32

Sumber/Source: Dinas Perikanan Kabupaten Bangka/ Fishery Service of Bangka Regency

Tabel 5.6.4 **Jumlah Produksi dan Nilai Budidaya Ikan Menurut Kecamatan, 2020**
Table 5.6.4 **Production and Value of Fish Culture Production by Subdistrict, 2020**

Kecamatan Subdistrict	Produksi (ton) Production (ton)	Nilai Budidaya (ribu Rp) Value of Fish Culture (thousand Rp)
(1)	(2)	(3)
Mendo Barat	28,36	565 080 000
Merawang	1 220,44	84 584 285 000
Puding Besar	0,35	9 504 000
Sungailiat	40,72	1 943 273 000
Pemali	56,95	1 159 914 000
Bakam	0,73	19 656 000
Belinyu	2 068,05	143 771 906 100
Riau Silip	39,93	2 455 543 000
Bangka	3 455,52	234 509 161 100

Sumber/Source: Dinas Perikanan Kabupaten Bangka/ Fishery Service of Bangka Regency

Tabel
Table 5.6.5**Jumlah Rumah Tangga Perikanan Tangkap, Budidaya dan Pengolahan Menurut Kecamatan, 2020**
Number of Household of Fisherman, Aquaculture and Processing by Subdistrict, 2020

Kecamatan Subdistrict	Tangkap Catching	Budidaya Aquaculture	Pengolahan Processing
(1)	(2)	(3)	(4)
Mendo Barat	46	54	122
Merawang	41	23	14
Puding Besar	30	17	22
Sungailiat	1 863	57	11
Pemali	24	43	11
Bakam	8	51	1
Belinyu	297	51	28
Riau Silip	68	43	8
Bangka	2 377	339	217

Sumber/Source: Dinas Perikanan Kabupaten Bangka/ Fishery Service of Bangka Regency

Tabel 5.6.6 **Jumlah Nelayan Menurut Kecamatan, 2020**
Table **Number of Fisherman by Subdistrict, 2020**

Kecamatan Subdistrict	Jumlah Nelayan (orang) Fisherman (people)
(1)	(2)
Mendo Barat	457
Merawang	378
Puding Besar	141
Sungailiat	3 985
Pemali	172
Bakam	42
Belinyu	1 137
Riau Silip	409
Bangka	6 721

Sumber/Source: Dinas Perikanan Kabupaten Bangka/ Fishery Service of Bangka Regency

Jumlah Unit Usaha dan Tenaga Kerja Industri, 2020

Number of Bussiness Unit and Worker, 2020



Industri Besar
Big Industry

13

1 267

Industri Menengah
Medium Industry

48

2 508

Industri Kecil
Small Industry

2 908

7 596

Sumber/Source: Dinas Tenaga Kerja, Perindustrian dan Perdagangan Kab.Bangka

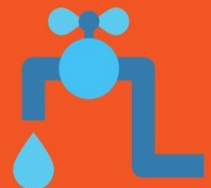
Jumlah Pelanggan PLN dan PDAM, 2020

Number of Customers of State Electrical Company and Water Company, 2020



492 359

11 308



Sumber/Source: PT.PLN Prov.Babel

Sumber/Source: PDAM Tirta Bangka

PENJELASAN TEKNIS

1. Pengumpulan data industri besar dan sedang dilakukan melalui Survei Industri Besar dan Sedang yang dilaksanakan setiap tahun secara lengkap (sensus) sejak tahun 1975. Survei Industri Besar dan Sedang mencakup semua perusahaan industri yang mempunyai tenaga kerja 2- orang atau lebih dengan menggunakan kuesioner II A.

2. Klasifikasi industri yang digunakan dalam survei ini berdasar kepada Klasifikasi Baku Lapangan Usaha Indonesia (KBLI). KBLI adalah klasifikasi lapangan usaha yang berdasar kepada International Standard Industrial Classification of All Economic Activities (ISIC) revisi 4 yang telah disesuaikan dengan kondisi Indonesia.

3. Industri manufaktur adalah suatu kegiatan ekonomi yang melakukan kegiatan mengubah suatu barang dasar secara mekanis kimia atau dengan tangan sehingga menjadi barang jadi/setengah jadi dan atau barang yang kurang nilainya menjadi barang yang lebih tinggi nilainya dan sifatnya lebih dekat kepada pemakai akhir. Termasuk dalam kegiatan ini adalah jasa industri dan pekerjaan perakitan.

4. Perusahaan atau usaha industri adalah suatu unit (kesatuan) usaha yang melakukan kegiatan ekonomi bertujuan menghasilkan barang atau jasa terletak pada suatu bangunan atau lokasi tertentu dan mempunyai cata-

TECHNICAL NOTES

1. *Data collection of large and medium scale manufacturing is conducted through The Large and Medium Manufacturing Establishment Survey that has been done annually for all industries (census) since 1975. Large and Medium Manufacturing Establishment Survey covers all manufactures/industries with 2- workers or more by questionnaire II A.*

2. *The industrial classification adopted in this survey refers to the Klasifikasi Baku Lapangan Usaha Indonesia (KBLI). KBLI is classification of economic activities based on the International Standard Industrial Classification of All Economic Activities (ISIC rev 4) that has been modified according to the local condition in Indonesia.*

3. *Manufacturing industry is defined as an economic activity processing basic goods mechanically chemicals or manually into final or intermediate goods. It is also defined as processing of lower value goods into higher value goods as final or intermediate products. The activities also include services for manufacturing and assembling.*

4. *A manufacturing establishment is defined as a production unit engaged in economic activity producing goods or services located in a building or in a certain location keeping a business record concerning the production and cost*

tan administrasi tersendiri mengenai produksi dan struktur biaya serta ada seorang atau lebih yang bertanggung jawab atas usaha tersebut.

5. Industri manufaktur dikelompokkan ke dalam 4 golongan berdasarkan banyaknya pekerja yaitu: industri besar (1-- orang pekerja atau lebih) industri sedang/menengah (2--99 orang pekerja) industri kecil (5--19 orang pekerja) dan industri mikro (1--4 orang pekerja).

6. Di Kabupaten Bangka pengadaan listrik dikelola oleh PT. PLN (Persero) Cabang Bangka dan perusahaan/usaha listrik milik masyarakat (swasta). Sedangkan air minum dikelola oleh Perusahaan Daerah Air Minum Tirta Bangka.

7. Pelanggan adalah individu atau kelompok baik rumah tangga perusahaan atau institusi non profit yang membeli air bersih dari perusahaan air bersih.

8. Air disalurkan adalah volume air bersih dari perusahaan air bersih

structure and having a person or more that are responsible to those activities.

5. Manufacturing industries are categorized into four groups based on the number of employees: large scale manufacturing (1-- employees or more) medium scale manufacturing (2--99 employees) small scale manufacturing (5--19 employees) and micro industry (1--4 employees).

6. In Bangka Regency, electricity procurement is managed by PT. PLN (Persero) Branch of Bangka and corporate/community-owned electricity businesses (private). While drinking water is managed by the Regional Water Company Tirta Bangka.

7. Customers are individuals or groups whether household company or non-profit institutions that buy water supply from water supply establishment.

8. Distributed water is the volume of water supply from water supply establishment.

ULASAN**DESCRIPTION****6.1 Industri dan Pertambangan**

Pembangunan sektor industri berusaha menciptakan struktur ekonomi yang bertumpu pada industri maju dengan didukung sektor pertanian yang tangguh serta berusaha meningkatkan perkembangan industri kecil padat karya (termasuk industri kerajinan rumah tangga) guna memperluas lapangan kerja dan kesempatan berusaha sambil menciptakan nilai tambah dan berpartisipasi dalam mengurangi angka kemiskinan.

Selain sektor industri, pembangunan sektor pertambangan yang pada hakekatnya merupakan upaya pengembangan sumberdaya alam mineral dan energi yang potensial untuk dimanfaatkan secara hemat dan optimal bagi kepentingan masyarakat juga mendapatkan perhatian serius dari pemerintah.

Bahan galian yang paling banyak dieksploitir selama ini dan telah banyak diusahakan secara besar-besaran adalah timah. Sedangkan bahan galian lainnya belum diusahakan secara besar-besaran dan masih dilaksanakan pengelolaannya oleh penduduk setempat atau oleh swasta dengan jumlah terbatas.

Pada tahun 2020 jumlah industri di Kabupaten Bangka sebanyak 2.969

6.1 Manufacturing dan Mining

Industrial development tends to create economic structure that relies on the forward industry supported by strong agricultural sector while trying to increase the development of small labor intensive industries (including domestic handicraft industry) in order to expand employment and business opportunities while creating added value and participating on reducing poverty.

Beside industrial sector, mining sector development which is essentially an effort to develop natural resources of minerals and potential energy to be utilized optimally for the benefit of the community and also getting serious attention from the government.

Most exploited minerals so far and has been widely cultivated on a large scale is tin. While other minerals have not been cultivated on a large scale and still conducted by local residents or by the private sector with a limited number.

In 2020, the number of industry in Bangka Regency were 2,969 industries,

industri, yang terdiri dari industri besar sebanyak 13 perusahaan dengan jumlah tenaga kerja 1.267 orang, industri sedang sebanyak 48 perusahaan dengan tenaga kerja 2.508 orang sedangkan industri kecil formal ada sebanyak 2.908 perusahaan dengan 7.596 orang tenaga kerja. Yang jika dibandingkan tahun sebelumnya meningkat untuk setiap jenis industri.

Untuk produk non logam yang ada di Kabupaten Bangka adalah Pasir Kuarsa di Sungailiat, kaolin di Belinyu dan Riau Silip, granit di Merawang dan zirkon di Belinyu dan Merawang. Pada tahun 2020 nilai penjualan terbesar adalah Zirkon sebesar 735.338 Rupiah.

Produksi bijih timah pada tahun 2020 mengalami penurunan dibandingkan tahun 2019. Pada tahun 2019 produksi bijih timan mencapai 12.590 ton, menurun di tahun 2020 menjadi 6.866 ton. Pada tahun 2020 produksi bijih timah terbesar berada di Kecamatan Bakam sebesar 3.442 ton.

6.2 Listrik dan Air Minum

Di Kabupaten Bangka pengadaan listrik dikelola oleh PT. PLN (Persero) Cabang Bangka dan perusahaan/usaha listrik milik masyarakat (swasta). Sedangkan air minum dikelola oleh Perusahaan Daerah Air Minum Tirta Bangka.

consist of 13 large industrial companies with 1,267 workers, around 48 medium industrial companies with 2,508 workers, while there are 2,908 companies of small household industries with 7,596 workers. That if compared with the previous year increased for each type of industry.

Non-metal products in Bangka Regency are Quartz Sand in Sungailiat, kaolin in Belinyu and Riau Silip, granite in Merawang and zircon in Belinyu and Merawang. In 2020, the largest sales value was Zircon, amounting to 735,338 Rupiah.

Tin ore production in 2020 decreased compared to 2019. In 2019, tin ore production reached 12,590 tons, decreasing in 2020 to 6,866 tons. In 2020, the largest tin ore production was in Bakam District, amounting to 3,442 tons.

6.2 Electricity and Water Supply

In Bangka Regency, electricity procurement is managed by PT. PLN (Persero) Branch of Bangka and corporate/community-owned electricity businesses (private). While drinking water is managed by the Regional Water Company Tirta Bangka.

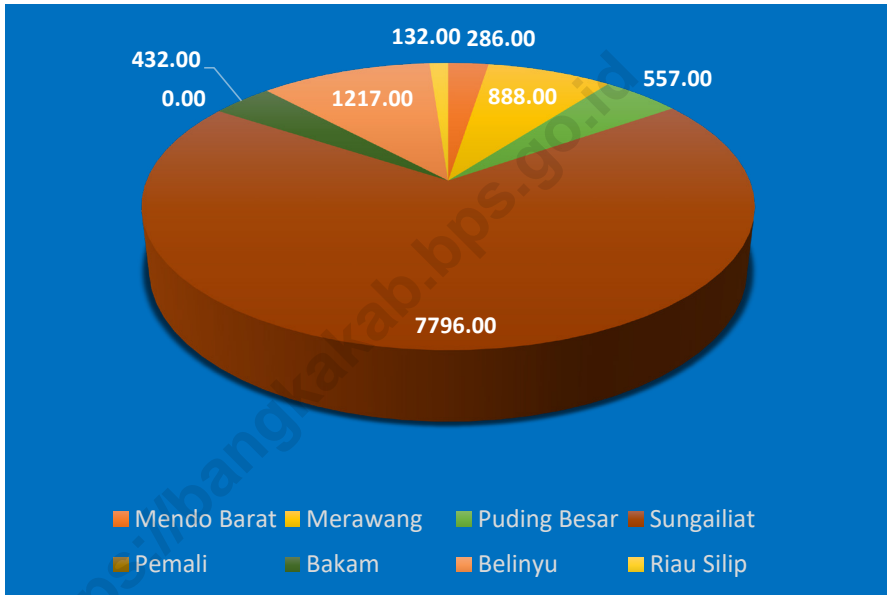
Tahun 2020 banyaknya pelanggan listrik PLN berjumlah 67.868. Jumlah daya yang terpasang pada tahun 2020 74.353 KW dengan produksi listrik 222.173.976 KWH, listrik terjual 206.609.180 KWH dengan pemakaian sendiri 6.271.700 KWH dan susut 9.293.096 KWH.

In 2020 the number of electric customers were 67.868. Total installed power in 2020 is 74,353 KW with electricity production 222,173,976 KWH, electricity sold 206,609,180 KWH with own use 6,271,700 KWH and losses of 9,293,096 KWH.

Jumlah air minum yang telah disalurkan PDAM Tirta Bangka selama tahun 2020 adalah sebanyak 2.442.257 m³ dengan jumlah pelanggan sebanyak 11.308 pelanggan yang meningkat sebesar 2,14 persen dibandingkan tahun lalu.

The number of drinking water has been supplied by PDAM Tirta Bangka was about 2,442,257 m³ in 2020 with 11,308 customers which increased by 2,14 percent when compared with the previous year.

Gambar 6.1 Jumlah Pelanggan PDAM yang disalurkan Air menurut Kecamatan, 2020
Number of Customers was Distributed Water by Subdistrict, 2020



Sumber/Source: PDAM Tirta Bangka/ Tirta Bangka Drinking Water Regional Estate

6.1 ENERGI ENERGY

Tabel 6.1.1 **Daya Terpasang, Produksi, dan Distribusi Listrik PT. PLN (Persero), 2020**
Table 6.1.1 **Installed Electricity Power, Production, and Distribution of PT. PLN (Persero) at PLN Branch, 2020**

Kapasitas Tersambung Connected Capacity	Bangka
(1)	(2)
Daya Terpasang Installed Electricity Power (KW)	74 353
Produksi Listrik Electricity Production (KWh)	222 173 976
Listrik Terjual Electricity Sold (KWh)	206 609 180
Dipakai Sendiri Own Used (KWh)	6 271 700
Susut/ Hilang/Shrinkage/ Lost (KWh)	9 293 096

Sumber/Source: PLN (Persero) Wilayah Kepulauan Bangka Belitung/ State Electrical Company Service of Kepulauan Bangka Belitung

Tabel 6.1.2 **Jumlah Tenaga Listrik yang Diproduksi dan Disalurkan oleh PLN Wilayah Kabupaten Bangka, 2020**
Number of Electricity Produced and Distributed by State Electrical Company (PLN) of Bangka Regency, 2020

Kecamatan Subdistrict	Satuan Units	Jumlah Total
(1)	(2)	(3)
Jumlah Pembangkit <i>Number of Generators</i>	Unit	...
Jumlah Pelanggan <i>Number of Customers</i>	Pelanggan/ <i>Customers</i>	492 359
Banyaknya Daya Terpasang <i>Installed Capacity</i>	MW	74,353
Jumlah Kapasitas Tersambung <i>Connected Capacity</i>	kVA	...
Jumlah Produksi listrik <i>Number of Production</i>	KWh	206 609 180

Sumber/Source: PLN (Persero) Wilayah Kepulauan Bangka Belitung/ *State Electrical Company Service of Kepulauan Bangka Belitung*

Tabel 6.1.3 Jumlah Pelanggan dan Air yang Disalurkan Menurut Kecamatan, 2020
Table *Number of Customers and Distributed Water by Subdistrict, 2020*

Kecamatan Subdistrict	Pelanggan Number of Customers	Air Disalurkan Distributed Water (m ³)	Nilai Value (Rp)
(1)	(2)	(3)	(4)
Mendo Barat	286	40 525	208 169 070
Merawang	888	164 450	1 057 271 848
Puding Besar	557	76 829	416 292 828
Sungailiat	7 796	1 855 841	11 901 284 278
Pemali	-	-	-
Bakam	432	75 787	408 027 343
Belinyu	1 217	212 084	1 398 185 888
Riau Siliip	132	16 741	93 289 092
Bangka	11 308	2 442 257	15 482 520 347

Sumber/Source: PDAM Tirta Bangka/ StateTirta Bangka Drinking Water Regional Estate

Tabel 6.1.4 Jumlah Pelanggan Air Minum Menurut Kategori Pelanggan dan Kecamatan, 2020
Number of Customer of Water Supply by Customer Type and Subdistrict, 2020

Kategori Pelanggan <i>Categorized of Customer</i>	Sungailiat	Merawang	Belinyu	Bakam
(1)	(2)	(3)	(4)	(5)
Rumah Tangga <i>Household</i>	7 298	837	1 143	414
Hotel/ Objek Pariwisata <i>Hotel/ Tourism Object</i>	-	-	-	-
Badan Sosial dan Rumah Sakit <i>Social Institution and Hospital</i>	-	-	-	-
Sarana Umum <i>Public Facility</i>	128	37	28	6
Perusahaan, Pertokoan, dan Industri <i>Company, Store, and Industry</i>	217	3	12	-
Instansi Pemerintah <i>Government Authority</i>	153	11	34	12
Pelabuhan <i>Anchorage</i>	-	-	-	-
Mobil Tangki <i>Tank Car</i>	-	-	-	-
Susut/ Hilang dalam Penyaluran <i>Shrinkage</i>	-	-	-	-
Jumlah/ Total	7 796	888	1 217	432

Lanjutan Tabel/*Continued Table* 6.1.4

Kategori Pelanggan <i>Categorized of Customer</i>	Puding Besar	Mendo Barat	Riau Silip	Jumlah
(1)	(6)	(7)	(8)	(9)
Rumah Tangga <i>Household</i>	543	279	128	10 642
Hotel/ Objek Pariwisata <i>Hotel/ Tourism Object</i>	-	-	-	-
Badan Sosial dan Rumah Sakit <i>Social Institution and Hospital</i>	-	-	-	-
Sarana Umum <i>Public Facility</i>	3	3	2	207
Perusahaan, Pertokoan, dan Industri <i>Company, Store, and Industry</i>	-	-	-	232
Instansi Pemerintah <i>Government Authority</i>	11	4	2	227
Pelabuhan <i>Anchorage</i>	-	-	-	-
Mobil Tangki <i>Tank Car</i>	-	-	-	-
Susut/ Hilang dalam Penyaluran <i>Shrinkage</i>	-	-	-	-
Jumlah/ Total	557	286	132	11 308

Sumber/*Source*: PDAM Tirta Bangka/ *StateTirta Bangka Drinking Water Regional Estate*

Tabel 6.1.5 Jumlah Air Minum yang Disalurkan Menurut Bulan, 2020
Table Amount of Distributed Drinking Water by Month, 2020

Kecamatan Subdistrict	Air Minum yang Disalurkan Distributed Drinking Water (m ³)
(1)	(2)
Januari/ January	208 608
Pebruari/ February	187 425
Maret/ March	208 079
April/ April	217 436
Mei/ May	209 587
Juni/ June	205 795
Juli/ July	195 669
Agustus/ August	197 279
September/ September	198 499
Oktober/ October	211 270
Nopember/ November	204 649
Desember/ December	197 961
Jumlah/ Total	2 442 257

Sumber/Source: PDAM Tirta Bangka/ StateTirta Bangka Drinking Water Regional Estate

6.2 INDUSTRI INDUSTRY

Tabel 6.2.1 Jumlah Unit Usaha, Tenaga Kerja, dan Investasi Industri Besar Menurut Kecamatan, 2020
Number of Bussiness Unit, Worker, and Investment Large Industry by Subdistrict, 2020

Kecamatan Subdistrict	Unit Usaha Bussiness Unit	Tenaga Kerja Worker	Investasi (Rp 000) Investment (Rp 000)
(1)	(2)	(3)	(4)
Mendo Barat	-	-	-
Merawang	3	194	162 132 198
Puding Besar	1	100	230 000 000
Sungailiat	4	279	343 727 232
Pemali	-	-	-
Bakam	2	162	354 967 348
Belinyu	1	526	151 000 000
Riau Silip	2	6	62 855 519
Bangka	13	1 267	1 304 682 297

Sumber/Source: Dinas Tenaga Kerja, Perindustrian dan Perdagangan Kabupaten Bangka/ *Department of Labor, Industry and Trade of Bangka Regency*

Tabel 6.2.2 Jumlah Unit Usaha, Tenaga Kerja, dan Investasi Industri Besar Menurut Jenis Industri, 2020
Number of Bussiness Unit, Worker, and Investment Large Industry by Kind of Industry, 2020

Jenis Industri Kind of Indurtry	Unit Usaha Bussiness Unit	Tenaga Kerja Worker	Investasi (Rp 000) Investment (Rp 000)
(1)	(2)	(3)	(4)
Pangan	7	826	901 022 867
Kimia dan Bahan Bangunan	2	80	118 932 198
Logam dan Elektronika	4	361	284 727 232
Sandang	-	-	-
Kerajinan	-	-	-
Jumlah/ Total	13	1 267	1 304 682 297

Sumber/Source: Dinas Tenaga Kerja, Perindustrian dan Perdagangan Kabupaten Bangka/ Department of Labor, Industry and Trade of Bangka Regency

Tabel 6.2.3 Jumlah Unit Usaha, Tenaga Kerja, dan Investasi Industri Menengah Menurut Kecamatan, 2020
Number of Bussiness Unit, Worker, and Investment Medium Industry by Subdistrict, 2020

Kecamatan Subdistrict	Unit Usaha Bussiness Unit	Tenaga Kerja Worker	Investasi (Rp 000) Investment (Rp 000)
(1)	(2)	(3)	(4)
Mendo Barat	2	157	18 031 305
Merawang	11	479	60 940 353
Puding Besar	1	119	8 200 000
Sungailiat	24	1 195	80 565 399
Pemali	3	43	14 275 000
Bakam	-	-	-
Belinyu	3	200	7 500 000
Riau Silip	4	315	22 732 000
Bangka	48	2 508	212 244 057

Sumber/Source: Dinas Tenaga Kerja, Perindustrian dan Perdagangan Kabupaten Bangka/ Department of Labor, Industry and Trade of Bangka Regency

Tabel 6.2.4 Jumlah Unit Usaha, Tenaga Kerja, dan Investasi Industri Menengah Menurut Jenis Industri, 2020
Number of Bussiness Unit, Worker, and Investment Medium Industry by Kind of Industry, 2020

Jenis Industri <i>Kind of Indurtry</i>	Unit Usaha <i>Bussiness Unit</i>	Tenaga Kerja <i>Worker</i>	Investasi (Rp 000) <i>Investment (Rp 000)</i>
(1)	(2)	(3)	(4)
Pangan	6	186	23 705 499
Kimia dan Bahan Bangunan	13	684	75 641 058
Logam dan Elektronika	29	1 638	112 897 500
Sandang	-	-	-
Kerajinan	-	-	-
Jumlah/ Total	48	2 508	212 244 057

Sumber/Source: Dinas Tenaga Kerja, Perindustrian dan Perdagangan Kabupaten Bangka/ Department of Labor, Industry and Trade of Bangka Regency

Tabel 6.2.5 Jumlah Unit Usaha, Tenaga Kerja, dan Investasi Industri Kecil Menurut Jenis Industri, 2020
Number of Bussiness Unit, Worker, and Investment Small Industry by Kind of Industry, 2020

Kecamatan Subdistrict	Unit Usaha Bussiness Unit	Tenaga Kerja Worker	Investasi (Rp 000) Investment (Rp 000)
(1)	(2)	(3)	(4)
Mendo Barat	316	582	3 501 350
Merawang	369	1 134	5 529 942
Puding Besar	197	351	2 027 900
Sungailiat	1 018	3 073	18 765 000
Pemali	346	834	5 472 050
Bakam	156	289	1 896 700
Belinyu	341	999	8 235 780
Riau Silip	165	334	1 675 880
Bangka	2 908	7 596	47 104 602

Sumber/Source: Dinas Tenaga Kerja, Perindustrian dan Perdagangan Kabupaten Bangka/ Department of Labor, Industry and Trade of Bangka Regency

Tabel 6.2.6 Jumlah Unit Usaha, Tenaga Kerja, dan Investasi Industri Kecil Menurut Jenis Industri, 2020
Number of Bussiness Unit, Worker, and Investment Small Industry by Kind of Industry, 2020

Jenis Industri Kind of Indurtry	Unit Usaha Bussiness Unit	Tenaga Kerja Worker	Investasi (Rp 000) Investment (Rp 000)
(1)	(2)	(3)	(4)
Pangan	1 938	4 149	23 599 142 000
Kimia dan Bahan Bangunan	397	2 135	15 101 150 000
Logam dan Elektronika	202	750	6 901 290 000
Sandang	85	125	812 000 000
Kerajinan	286	437	691 100 000
Jumlah/ Total	2 908	7 596	47 104 682 000

Sumber/Source: Dinas Tenaga Kerja, Perindustrian dan Perdagangan Kabupaten Bangka/ Department of Labor, Industry and Trade of Bangka Regency

6.3 PERTAMBANGAN MINING

Tabel 6.3.1 **Potensi Sumber Daya Mineral Non Logam dan Batuan (Ton) Menurut Kecamatan, 2019 dan 2020**
Table **Potential Non Metals and Mineral Resources and Rocks (Ton) by Subdistrict, 2019 and 2020**

Jenis Non Logam dan Batuan <i>Kind of Non Metals and Rocks</i>	Kecamatan <i>Subdistrict</i>	Rencana Produksi <i>Production Plan</i>		Penjualan <i>Sales</i>	
		2019	2020	2019	2020
(1)	(2)	(3)	(4)	(5)	(6)
Pasir Kuarsa/ <i>Quartz Sand</i>	Sungailiat	1 600	-	593 738	735 338
Kaolin/ <i>Kaolin</i>	Belinyu	59 500	38 000	31 690	16 175
	Riau Silip	-	21 000	-	969
	Jumlah/ <i>Total</i>	59 500	59 000	31 690	17 144
Granit/ <i>Granite</i>	Merawang	150 000	150 000	139 626	108 218
Zirkon/ <i>Zircon</i>	Belinyu	20 000	14 359	6 439	6 162
	Merawang	-	9 257	-	525
	Jumlah/ <i>Total</i>	20 000	23 616	6 439	6 687

Sumber/Source: Cabang Dinas Energi dan Sumber Daya Mineral Wilayah Bangka/ Branch of Department of Energy and Mineral Resources of Bangka Regency

Tabel 6.3.2 Jumlah Produksi Biji Timah (Ton Sn) Menurut Kecamatan, 2019-2020
Number of Tin Ore (Ton Sn) Production by Subdistrict, 2019-2020

Kecamatan Subdistrict	2019	2020
(1)	(2)	(3)
Mendo Barat	2 982	-
Merawang	3 950	388
Puding Besar	-	-
Sungailiat	3 328	326
Pemali	687	86
Bakam	813	3 442
Belinyu	601	2 305
Riau Silip	229	318
Jumlah/ Total	12 590	6 866

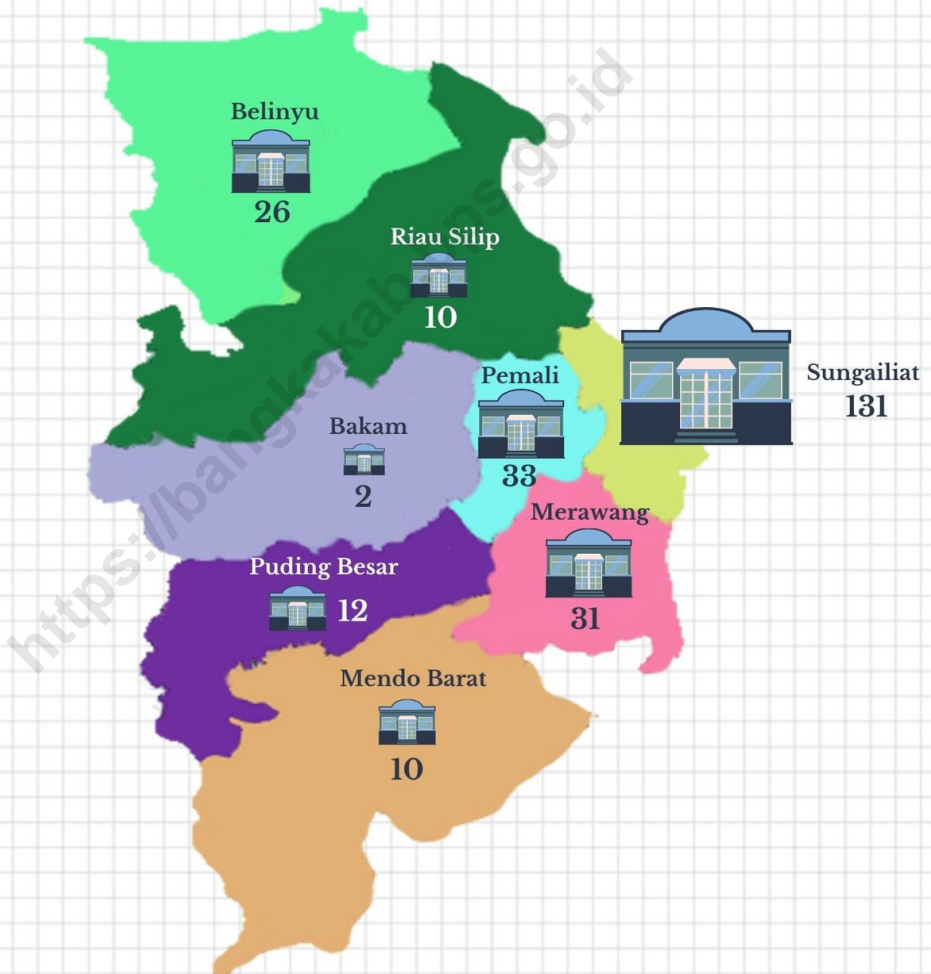
Sumber/Source: PT Tambang Timah/ PT Tambang Timah

Tabel
Table 6.3.3**Jumlah Produksi Biji Timah (Ton Sn) Menurut Bulan, 2019-2020**
Number of Tin Ore (Ton Sn) Production by Month, 2019-2020

Kecamatan Subdistrict	2019	2020
(1)	(2)	(3)
Januari/ January	1 301	961
Pebruari/ February	944	700
Maret/ March	1 137	975
April/ April	1 237	506
Mei/ May	948	650
Juni/ June	1 440	502
Juli/ July	715	438
Agustus/ August	970	692
September/ September	632	613
Oktober/ October	1 132	311
Nopember/ November	1 255	224
Desember/ December	879	293
Jumlah/ Total	12590	6 866

Sumber/Source: PT Tambang Timah/ PT Tambang Timah

Jumlah Rumah Makan/Restoran Menurut Kecamatan, 2020
Number of Restaurant by Subdistrict, 2020



Sumber/Source: Dinas Pariwisata Kab.Bangka

PENJELASAN TEKNIS

1. Usaha penyediaan akomodasi adalah usaha yang menyediakan pelayanan penginapan yang dapat dilengkapi dengan pelayanan pariwisata lainnya. Usaha penyediaan akomodasi dapat berupa hotel, vila, pondok wisata, bumi perkemahan, persinggahan karavan dan akomodasi lainnya yang digunakan untuk tujuan pariwisata.

2. Hotel adalah penyediaan akomodasi secara harian berupa kamar-kamar di dalam satu bangunan yang dapat dilengkapi dengan jasa pelayanan makan dan minum kegiatan hiburan dan atau fasilitas lainnya. Hotel terdiri dari hotel berbintang dan hotel non-bintang.

3. Hotel bintang adalah usaha penyediaan jasa pelayanan penginapan makan minum serta jasa lainnya bagi umum dengan menggunakan sebagian atau seluruh bangunan. Usaha ini dikelola secara komersial serta memenuhi ketentuan persyaratan sebagai hotel bintang (termasuk berlian) yang ditetapkan dalam surat keputusan instansi yang membinanya. Misalnya hotel bintang lima hotel bintang empat dan seterusnya.

4. Tingkat penghunian kamar hotel adalah persentase banyaknya malam kamar yang dihuni terhadap banyaknya malam kamar yang tersedia.

TECHNICAL NOTES

1. *The business of providing accommodation is a business that provides specialty services that can be equipped with other tourism services. It includes hotel, villa, cottage, camping caravan stop and other accommodation that are used for tourism purposes.*

2. *Hotel is a daily supply of accommodation rooms within a building which can be equipped with eating and drinking services entertainment activities and/or other facilities. Hotel consists of a classified hotel and a non-classified hotel.*

3. *A star hotel is the business of providing an accommodation eating and drinking as well as other services for the public by using a building or a part of a building. It is managed commercially and meets specified requirements as a star hotel (including diamonds) set forth in the decree of fostering agency. For example five star hotel four star hotel and so on.*

4. *Room occupancy rate is the number of room-nights occupied divided by the number of room-nights available multiplied by 100 percent.*

5. Rata-rata lamanya tamu menginap adalah banyaknya malam tempat tidur yang terpakai (malam tamu) dengan banyaknya tamu yang menginap di hotel atau akomodasi lainnya.

5. Average length of stay is the number of bed-nights used (guest night) divided by the number of guests coming to spend the night at the accommodation.

<https://bangkakatrab.bps.go.id>

ULASAN**DESCRIPTION****7.1 Pariwisata**

Alasan dikembangkannya pariwisata di Kabupaten Bangka karena Bangka merupakan daerah kepulauan yang memiliki potensi perairan laut sebagai sumber hasil laut dan sebagai daerah pariwisata pantai. Hal ini ditunjang oleh lintasan perhubungan laut, udara yang potensial dan ekonomis.

Kabupaten Bangka merupakan potensi wisata yang cukup menarik seperti pantai, air panas, peninggalan sejarah, batu belubang, kuliner dan gunung/ perbukitan. Sebagai penunjang kegiatan kepariwisataan tersebut, di Kabupaten Bangka terdapat 255 rumah makan/restoran yang merupakan tempat makan bagi masyarakat maupun pengunjung. Walaupun terjadi pandemi jumlah rumah makan tersebut mengalami peningkatan sebanyak 2 rumah makan jika dibandingkan dengan tahun sebelumnya. Dan yang terbanyak berada di Kecamatan Sungailiat sebanyak 131 rumah makan/restoran.

Pada tahun 2020 para orang asing yang berada di Kabupaten Bangka sebanyak 55 orang yang berasal dari: RRC/China, Malaysia, Jerman, Thailand, Rusia, Korea Selatan. Sedangkan jenis visa/izin tinggal yang mereka gunakan umumnya adalah visa kunjungan sosbud dan izin tinggal terbatas (ITAS).

8. Tourism

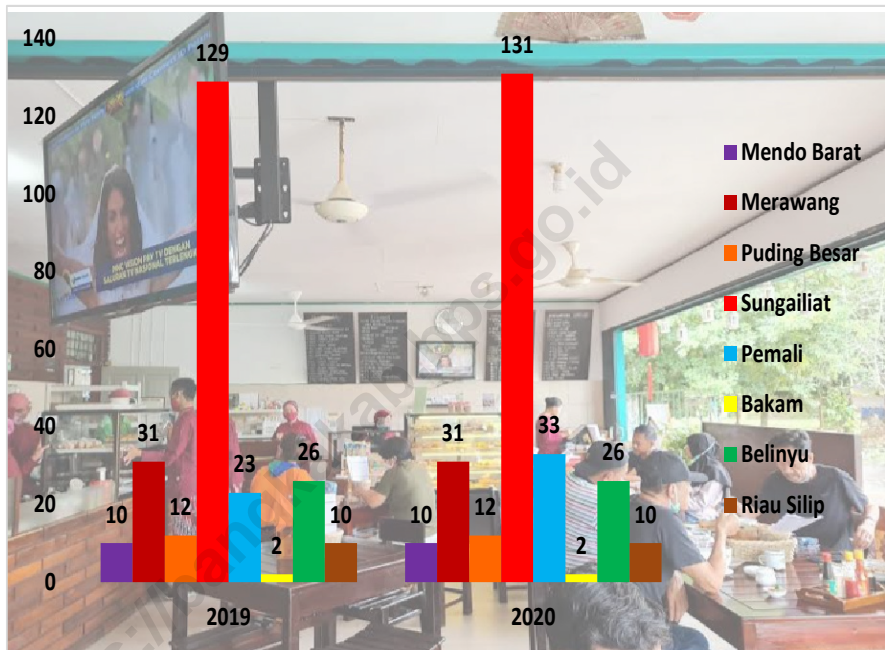
The reason of tourism development in Bangka Regency is because of Bangka island as an archipelago has the potential of seafood and a coastal tourism. This is supported by the trajectory of sea and air that potential and economical.

Bangka Regency has a pretty attractive tourism potential such as beaches, hot springs, historical relics, perforated stone, culinaries and mountains/hills. As a support for tourism activity, there are 255 restaurants as a place to eat for the community and visitors. Despite the pandemic, the number of restaurants has increased by 2 restaurants when compared to the previous year. And most of them are in Sungailiat District about 131 restaurants / restaurants.

In 2020, 55 foreigners residing in Bangka Regency who came from: Tiongkok/China, Malaysia, Jerman, Thailand, Rusia, and South Korea. While the type of visa/residence permit that they use generally were business visa and limited residence permit.

Gambar 7.1
Figures

Jumlah Rumah Makan/Restoran Menurut Kecamatan , 2019–2020
Number of Restaurant by Subdistrict, 2019–2020



Sumber/Source: Dinas Pariwisata dan Kebudayaan Kabupaten Bangka/ Bangka Bangka Regency Tourism and Culture Office

Tabel 7.1 Jumlah Rumah Makan/Restoran Menurut Kecamatan ,
Table 2019–2020
 Number of Restaurant by Subdistrict, 2019–2020

Kecamatan Subdistrict	2019	2020
(1)	(2)	(3)
Mendo Barat	10	10
Merawang	31	31
Puding Besar	12	12
Sungailiat	129	131
Pemali	23	33
Bakam	2	2
Belinyu	26	26
Riau Silip	10	10
Jumlah/Total	253	255

Sumber/Source: Dinas Pariwisata dan Kebudayaan Kabupaten Bangka/ Bangka Bangka Regency Tourism and Culture Office

Tabel 7.2 Jumlah Pendapatan Sektor Pariwisata di Kabupaten Bangka, 2020
Total of Tourism Sector Income in Bangka Regency, 2020

Jenis Pariwisata <i>Tourism</i>	Lokasi <i>Location</i>	Jumlah Pendapatan dari Sektor Pariwisata (Rp) <i>Total of Tourism Sector Income (Rp)</i>
(1)	(2)	(3)
1. Pantai Matras/ <i>Matras Beach</i>	Kelurahan Sinar Baru/ <i>Sinar Baru Village</i>	176 499 000
2. Pantai Batu Bedaun/ <i>Batu Bedaun Beach</i>	Kelurahan Sinar Baru/ <i>Sinar Baru Village</i>	...
3. Pantai Teluk Uber/ <i>Teluk Uber Beach</i>	Kelurahan Parit Padang/ <i>Parit Padang Village</i>	...
4. Pantai Tanjung Pesona/ <i>Tanjung Pesona Beach</i>	Kelurahan Parit Padang/ <i>Parit Padang Village</i>	...
5. Pantai Tanjung Penyusuk/ <i>Tanjung Penyusuk Beach</i>	Kecamatan Belinyu/ <i>Belinyu Subdistrict</i>	...
6. Kolam Renang Loka Tirta/ <i>Loka Tirta Swimming Pool</i>	Kecamatan Sungailiat/ <i>Sungailiat Subdistrict</i>	...
7. Pantai Rebo/ <i>Rebo Beach</i>	Desa Rebo/ <i>Rebo Village</i>	...
8. Pantai Rambak/ <i>Rambak Beach</i>	Lingkungan Rambak/ <i>Rambak Environment</i>	...
9. Pantai Air Anyir/ <i>Air Anyir Beach</i>	Desa Air Anyir/ <i>Air Anyir Village</i>	...
Jumlah/ Total		176 499 000

Sumber/Source: Dinas Pariwisata, Kepemudaan dan Olahraga Kabupaten Bangka/ *Tourism, Youth and Sport Service of Bangka Regency*

Tabel 7.3
Table

Jumlah Orang Asing yang Berada di wilayah Kabupaten Bangka menurut Kebangsaan dan Jenis Kelamin, 2020
Number of Foreigners Residing in the Bangka Regency Area by Nationality and Gender, 2020

Kebangsaan <i>Nationality</i>	Jenis Kelamin/Sex		Jumlah <i>Total</i>
	Laki-laki <i>Male</i>	Perempuan <i>Female</i>	
(1)	(2)	(3)	(4)
1. Taiwan	-	-	-
2. Hongkong	-	-	-
3. RRC/China	19	-	19
4. Malaysia	9	2	11
5. Singapore	-	-	-
6. Belanda	-	-	-
7. Canada	-	-	-
8. Mexico	-	-	-
9. Rusia	1	-	1
10. America	-	-	-
11. Jerman	1	-	1
12. Japan	-	-	-
13. Philipine	-	-	-
14. Denmark	-	-	-
15. Belgia	-	-	--
16. French	-	-	-
17. Australia	-	-	-
18. Vietnam	-	-	-
19 Thailand	20	-	20
20. South Korea	3	-	3
21. Afrika Selatan	-	-	-
22. Norwegia	-	-	-
23. Selandia Baru	-	-	-
24. Turki	-	-	-
25. Arab Saudi	-	-	-
Jumlah/ Total	53	2	55

Tabel 7.4
Table

Jumlah Orang Asing yang berada di wilayah Kabupaten Bangka Menurut Kebangsaan dan Jenis Visa/Izin Tinggal, 2020
Number of Foreign Tourism Visit to Bangka Regency by Nationality and Type of Visa/Residence Permit, 2020

Kebangsaan <i>Nationality</i>	Visa Turis Wisata <i>Tourism Visa</i>	Visa Kunjungan Sosbud <i>Culture Visit Visa</i>	Visa Kunjungan Usaha <i>Business Visit Visa</i>	BVKS
(1)	(2)	(3)	(4)	(5)
1. Taiwan	-	-	-	-
2. Hongkong	-	-	-	-
3. RRC/China	-	-	1	-
4. Malaysia	-	-	-	-
5. Singapore	-	-	-	-
6. Belanda	-	-	-	-
7. Canada	-	-	-	-
8. Mexico	-	-	-	-
9. British	-	-	-	-
10. America	-	-	-	-
11. Jerman	-	-	-	1
12. Japan	-	-	-	-
13. Philipine	-	-	-	-
14. Denmark	-	-	-	-
15. Belgia	-	-	-	-
16. French	-	-	-	-
17. Australia	-	-	-	-
18. Vietnam	-	-	-	-
19 Thailand	-	-	-	-
20. South Korea	-	-	-	-
21. Rusia	-	1	-	-
22. Norwegia	-	-	-	-
23. Selandia Baru	-	-	-	-
24. Turki	-	-	-	-
25. Arab Saudi	-	-	-	-
Jumlah/ Total	-	1	1	1

Lanjutan Tabel/*Continued Table 7.4*

Kebangsaan <i>Nationality</i>	VKS/NKUBP	Ijin Tinggal Terbatas/ <i>Limited Residence Permit</i>	Kemudahan Khusus Keimigrasian <i>Immigration Special Case</i>
(1)	(2)	(3)	(4)
1. Taiwan	-	-	-
2. Hongkong	-	-	-
3. RRC/China	-	19	-
4. Malaysia	-	11	-
5. Singapore	-	-	--
6. Belanda	-	-	-
7. Canada	-	-	-
8. Mexico	-	-	-
9. British	-	-	-
10. America	-	-	-
11. Jerman	-	1	-
12. Japan	-	-	-
13. Philipine	-	-	-
14. Denmark	-	-	-
15. Belgia	-	-	-
16. French	-	-	-
17. Australia	-	-	-
18. Vietnam	-	-	-
19 Thailand	-	6	14
20. South Korea	-	3	-
21. Afrika Selatan	-	-	-
22. Norwegia	-	-	-
23. Selandia Baru	-	-	-
24. Turki	-	-	-
25. Arab Saudi	-	-	-
Jumlah/ Total	-	40	14

Tabel 7.5 Alamat Perusahaan Pengguna Tenaga Kerja Asing (TKA) di Kabupaten Bangka Dalam Wilayah Kerja Imigrasi Pangkalpinang, 2020
Company Work Area of Foreign Worker User in Bangka Regency in the Work Area of Immigration Office of Pangkalpinang, 2020

Nama Perusahaan Name of Company	Alamat Address
(1)	(2)
1. PT. BAHARI MAKMUR SEJAHTERA	Jl. Mudel Dusun Mudel Air Anyir Bangka
2. PT. TATA HAMPARAN EKA PERSADA	Komplek Perum PT.THEP Bukit Tabir Desa Air Duren, Pemali
3. PT. REFINED BANGKA TIN	Kawasan Industri Jelitik Sungailiat Bangka
4. PT GUNUNG PELAWAN LESTARI	Dusun Pejem RT/RW 09/02, Gunung Muda, Belinyu
5. PT GUNUNG MARAS LESTARI	Komplek PT. GML Divisi 3, Desa Mabat
6. PT. PANCA MEGA PERSADA	Jl. Raya Jelitik No.1 A Sungailiat, Bangka
7. PT THEP (INDAH LESTARI)	Komplek Perum. PT. Thep Desa Air Duren Pemali Bangka
8. PT. PUTRA PRIMA MINERAL MANDIRI	Jl. PLTU Lama/BMP Dusun Mudel Air Anyir
9. PT. GARBA GENERAL KONTRAKTOR	Jl. Kawasan Industri Jelitik Sungailiat Bangka

Sumber/Source: Kantor Imigrasi Pangkalpinang/ Immigration Office of Pangkalpinang

Tabel
Table 7.6

Jumlah Orang Asing yang berada di wilayah Menurut Bulan,
2020
Number of Foreign Tourism Visit to Bangka Regency by Month,
2020


Bulan Month	Jumlah Total
(1)	(2)
Januari/ <i>January</i>	1
Pebruari/ <i>February</i>	-
Maret/ <i>March</i>	1
April/ <i>April</i>	-
Mei/ <i>May</i>	-
Juni/ <i>June</i>	-
Juli/ <i>Jully</i>	-
Agustus/ <i>August</i>	-
September/ <i>September</i>	1
Oktober/ <i>October</i>	-
Nopember/ <i>November</i>	-
Desember/ <i>December</i>	-
Jumlah/ Total	3

Sumber/Source: Kantor Imigrasi Pangkalpinang/ *Immigration Office of Pangkalpinang*

Lalu Lintas Penerbangan di Bandar Udara Depati Amir, 2020

Air Traffic in Depati Amir Airport, 2020

Sumber/Source: Bandara Depati Amir



Berangkat/ *Departure*

4 722 Penerbangan
Flight

318 018 Penumpang
Passenger

Datang/ *Arrival*

4 722 Penerbangan
Flight

337 863 Penumpang
Passenger

Jumlah Kendaraan Bermotor, 2020

Number of Motor Vehicle, 2020

Sumber/Source: Kantor SAMSAT Kab.Bangka

Mobil Penumpang/ *Passenger Car*

15 984

Sepeda Motor/ *Motorcycle*

177 863

Bis/Bus
241

Truk/Truck
2 469



PENJELASAN TEKNIS

1. Kendaraan bermotor adalah setiap kendaraan yang digerakkan oleh peralatan teknik yang ada pada kendaraan tersebut biasanya digunakan untuk angkutan orang atau barang di atas jalan raya selain kendaraan yang berjalan di atas rel. Kendaraan bermotor yang dicatat adalah semua jenis kendaraan kecuali kendaraan bermotor TNI/Polri dan Korps Diplomatik.

2. Mobil penumpang adalah setiap kendaraan bermotor yang dilengkapi dengan tempat duduk untuk sebanyak-banyaknya delapan orang tidak termasuk tempat duduk untuk pengemudi baik dilengkapi atau tidak dilengkapi bagasi.

3. Kantor Pos adalah tempat pemberi pelayanan komunikasi tertulis dan atau surat elektronik layanan paket layanan logistik layanan transaksi keuangan dan layanan keagenan pos untuk kepentingan umum. Rumah pos berfungsi sama seperti kantor pos dan kantor pos pembantu bedanya rumah pos biasanya terletak di daerah terpencil.

TECHNICAL NOTES

1. Motor vehicles are any kind of vehicles motorized by machine set up in those vehicles they are usually used for transporting peoples or goods on roads except vehicles moving along a railway line. The data cover all kinds of motor vehicles except those belong to Indonesia Army Force Indonesian State Police and Diplomatic Corps.

2. Passenger cars are any motor vehicles with no more than eight seats excluding seat for driver it can be with or without hoot.

3. Post Office is a service provider facility of written communication and or electronic mail parcel service logistics services financial transaction services and postal services to the public. Postal house has the same function as the post office and subsidiary of post office the difference is that postal house is usually located in remote areas.

ULASAN**DESCRIPTION****8.1 Perhubungan Darat**

Sarana transportasi penduduk Kabupaten Bangka sehari-harinya cenderung menggunakan transportasi darat melalui jalan raya. Jalan Kabupaten yang dibawah pengawasan Dinas PU Kabupaten Bangka adalah sepanjang 734,501 Km yang terdiri dari 647,85 Km diaspal, 81,99 Km tanah, dan 4,69 Km lainnya.

Kondisi jalan di Kabupaten Bangka sebanyak 323,61 Km baik, 151,36 Km sedang, 45,73 Km rusak dan 113,92 Km rusak berat. Jumlah armada perusahaan angkutan yang ada di Kabupaten Bangka berjumlah 107 pada tahun 2020. Untuk jumlah kendaraan bermotor pada tahun 2020 berjumlah 196.557 dan didominasi oleh sepeda motor berjumlah 177.863.

8.2 Perhubungan Udara

Pada tahun 2020 jumlah penerbangan yang datang dan berangkat dari Bandar Udara Depati Amir berjumlah 4.722 dan 4.722 penerbangan. Jumlah ini relatif menurun dibandingkan dengan tahun 2019 dimana pesawat yang datang maupun yang berangkat masing-masing berjumlah 7.262 dan 7.259 pesawat. Adapun jumlah penumpang yang datang sepanjang tahun 2020 sebanyak 337.863 orang dan penumpang yang berangkat sebanyak

8.1 Land Transportation

Bangka Regency residents tend to use land transportation by road as daily transportation facilities. District roads that under the supervision of Public Services in Bangka Regency is 734.501 Km long consist of 647.85 Km paved, 81.99 Km land and 4.69 Km others.

The road conditions in Bangka Regency are 323.61 Km good, 151.36 Km moderate, 45.73 Km damaged and 113.92 Km heavily damaged. The number of transportation company fleets in Bangka Regency is 107 in 2020. The number of motorized vehicles in 2020 is 196,557 and dominated by motorbikes, totaling 177,863.

8.2 Air Transportation

In 2020 the number of flights arriving and departing from Depati Amir Airport totaled 4,722 and 4,722 flights. This number is relatively lower compared to 2019 where the incoming and departing planes were 7,262 and 7,259 aircraft, respectively. As for the number of passengers arriving during 2020 as many as 337,863 people and passengers leaving as many as

318.018 orang, jumlah ini juga berkurang jika dibandingkan dengan tahun 2019. Hal ini dipengaruhi oleh merebaknya pandemi di Indonesia dan di seluruh dunia, masyarakat memilih untuk berdiam diri di tempat kediaman daripada bepergian.

8.3 Pos dan Komunikasi

Pos dan komunikasi merupakan kegiatan pelayanan lalu lintas berita, uang dan barang serta merupakan jaringan yang penting di setiap daerah. Bidang ini mempunyai jangkauan terhadap perkembangan kehidupan manusia dan menjadi faktor yang mempengaruhi proses perubahan yang terjadi dalam masyarakat.

Pembangunan pos dan komunikasi memegang peranan yang penting dalam mempercepat arus informasi dan memahami nilai informasi yang lebih cepat dan tepat, ini semua berkaitan dengan kegiatan pos dan komunikasi yang akan semakin meningkat seiring dengan makin meningkatnya kemajuan ekonomi dan taraf kesejahteraan masyarakat.

Pada tahun 2017-2020 jumlah kantor pos pembantu yang ada di wilayah Kabupaten Bangka berjumlah 4 kantor pos pembantu. Kantor pos tersebut berada di desa Baturusa Kecamatan Merawang, desa Puding Besar Kecamatan Puding Besar, Kelurahan Sungailiat Kecamatan Sungailiat dan Kelurahan Belinyu Kecamatan Belinyu

318,018 people, this number is also reduced when compared to 2019. This is influenced by Covid-19 pandemic in whole the world and especially in Indonesia, the people choose to stay at home then go anywhere.

8.3 Post and Communication

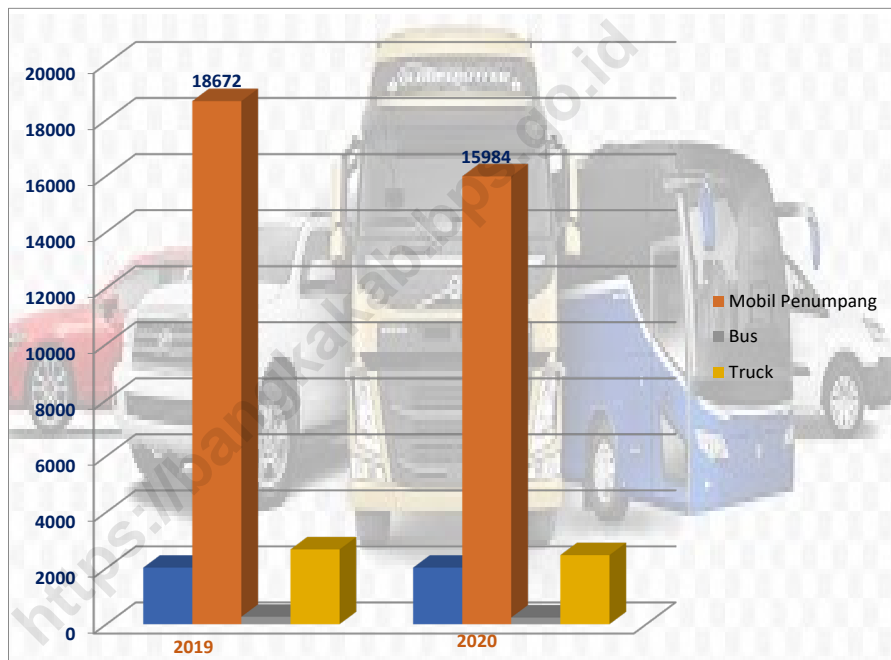
Post and communication traffic is a news service activities, money and goods as an important networks in each region. This field has the reach to the development of human life and the factors that influence the process of change occurring in society.

The development of postal and communication takes an important role in accelerating the information flow and understanding the value of information faster and more precisely, these are all related to the post and communications activities that will increase along with the increases in economic progress and public welfare standard.

In 2017-2020 the number of auxiliary post offices in the Bangka Regency was 4 auxiliary post offices. The post office is located in Baturusa Village Merawang subdistrict, Puding Besar Village Puding Besar subdistrict, Sungailiat Village Sungailiat Subdistrict and Belinyu Village Belinyu Subdistrict.

Gambar
Figures 8.1

Jumlah Kendaraan Mobil Penumpang, Bus dan truk Akhir Tahun, 2020
Number of passenger cars, bus and trucks end of year, 2020



Sumber/Source: Badan Pusat Statistik Kabupaten Bangka/ Statistics of Bangka Regency

8.1 TRANSPORTASI TRANSPORTATION

Tabel 8.1.1 Panjang Jalan Menurut Tingkat Kewenangan Pemerintah (km), 2018-2020
Table 8.1.1 Lenght of Road by Level of Government Authority (km), 2018-2020

Kewenangan Pemerintah Level of Government Authority	2018	2019	2020
(1)	(2)	(3)	(4)
Negara State	-	-	-
Provinsi Province	-	-	-
Kabupaten/Kota Regency/Municipality	734,504	734,504	734,501

Sumber/Source: Dinas Pekerjaan Umum, Penataan Ruang dan Perhubungan Kabupaten Bangka/ Department of Public Work, Spatial Planning and Transportation Office of Bangka Regency

Tabel 8.1.2 Panjang Jalan Menurut Jenis Permukaan Jalan (km), 2018-2020
Table 8.1.2 Length of Road by Type of Road Surface (km), 2018-2020

Jenis Permukaan Jalan Type of Road Surface	2018	2019	2020
(1)	(2)	(3)	(4)
Aspal Paved	673,299	673,299	647,85
Kerikil Grand	2,274	2,274	-
Tanah Soil	54,379	54,379	81,99
Lainnya Others	4,548	4,548	4,69
Jumlah/ Total	734,50	734,50	734,501

Sumber/Source: Dinas Pekerjaan Umum, Penataan Ruang dan Perhubungan Kabupaten Bangka/ Department of Public Work, Spatial Planning and Transportation Office of Bangka Regency

Tabel 8.1.3 Panjang Jalan Menurut Kondisi Jalan (km), 2018-2020
Table 8.1.3 Length of Road by Condition of Roads (km), 2018-2020

Kondisi Jalan Condition of Roads	2018	2019	2020
(1)	(2)	(3)	(4)
Baik <i>Good</i>	327,87	327,87	323,61
Sedang <i>Moderate</i>	134,69	134,69	151,36
Rusak <i>Damage</i>	126,00	126,00	145,635
Rusak Berat <i>Severely Damage</i>	145,94	145,94	113,905
Jumlah/ Total	734,50	734,50	734,501

Sumber/Source: Dinas Pekerjaan Umum, Penataan Ruang dan Perhubungan Kabupaten Bangka/ *Department of Public Work, Spatial Planning and Transportation Office of Bangka Regency*

Tabel 8.1.4 Panjang Jembatan Menurut Jenis Permukaan dan Kondisi, 2020
Table 8.1.4 Length of Bridge by Surface and Condition, 2020

Keadaan Condition	Panjang Jembatan (m)/ Bridge Length (m)		
	Jembatan Nasional State Bridge	Jembatan Provinsi Province Bridge	Jembatan Kabupaten Regency Bridge
(1)	(2)	(3)	(4)
1. Jenis Jembatan/ Types of Bridge			
a. Rangka Baja	-	-	210,00
b. Gelagar Baja	-	-	40,00
c. Beton/ Concrete	-	-	586,00
d. Kayu/ Wood	-	-	111,00
2. Kondisi Jembatan/ Condition of Bridge			
a. Baik/ Good	-	-	840,00
b. Sedang/ Moderate	-	-	-
c. Rusak/ Damage	-	-	63,00
d. Rusak Berat/ Seriously Damage	-	-	44,00
3. Kelas Jembatan/ Class of Bridge			
a. Kelas I/ Class I	-	-	-
b. Kelas II/ Class II	-	-	-
c. Kelas III/ Class III	-	-	-
d. Kelas IIIA/ Class IIIA	-	-	-
e. Kelas IIIB/ Class IIIB	-	-	-
f. Kelas IIIC/ Class IIIC	-	-	-
g. Kelas Tidak Terinci/ Undefined Class	-	-	-

Sumber/Source: Dinas Pekerjaan Umum, Penataan Ruang dan Perhubungan Kabupaten Bangka/ Department of Public Work, Spatial Planning and Transportation Office of Bangka Regency

Tabel 8.1.5 Jumlah Kendaraan Angkutan Darat yang Diuji/ KIR Ulang Menurut Jenis Kendaraan, 2020
Number of Land Transportation Vehicle Repeated and New Tested by Type of Vehicle, 2020

Jenis Kendaraan Type of Vehicle	JBB	Jumlah yang Diuji/ Number of Tested			Jumlah Total
		Berkala/ Repeated		Baru New	
		Umum	Tidak Umu		
(1)	(2)	(3)	(4)	(5)	(6)
1. Mobil Penumpang/ Passenger Car		51	1	1	51
2. Bus/ Bus	2 501- 5 000	-	3	-	3
	3 501 - 8 000	32	15	1	46
	8 0001 - 16 000	-	-	-	-
3. Mobil Barang/ Goods Car	0 - 5 000	3	1 747	84	1 666
	5 001 - 10 000	28	346	11	363
	10 001 - 15 000	10	16	-	26
	15 001 - 20 000	2	16	-	18
	>20 001	17	9	-	26
4. Kendaraan Khusus/ Special Vehicles	0 - 5 000	-	2	-	2
	5 001 - 10 000	-	3	-	3
	10 001 - 15 000	-	-	-	-
	15 001 - 20 000	-	-	-	-
	>20 001	-	-	-	-
5. Kereta Gandengan/ Trailer		-	-	-	-
6. Kereta Tempelan		-	-	-	-
Jumlah/ Total		143	2 158	97	2 301

Sumber/Source: UPTD Pengujian Kendaraan Bermotor Sungailiat-Bangka/ Vehicle Testing Coach of Sungailiat-Bangka

Tabel 8.1.6 Jumlah Armada Perusahaan Angkutan Penumpang Menurut Nama dan Alamat, 2020
Table *Number of Fleet of Passenger Transportation State by Name and Address, 2020*

Nama Perusahaan <i>Name of State</i>	Alamat <i>Address</i>	Jumlah Armada <i>Number of Fleet</i>
(1)	(2)	(3)
Koperasi Angkutan		
Pangkalpinang-Sungailiat	Pangkalpinang	35
PT. Sumber Rizki Group	Belinyu	4
PT. Budi Abadi Transportasi	Belinyu	6
PT. Gobu Muda Transportasi	Mentok-Bangka Barat	11
PT. Karya Bintang Mas	Belinyu	2
PT. Putra Bangka Group	Belinyu	4
Koperasi Karyawan		
Karya Bahari Dok dan Perkapalan Air Kantung	Sungailiat-Bangka	1
PT. Karya Baru Sejahtera	Sungailiat	2
PT. Kesatuan Jaya Abadi	Mentok	3
PT. Masrat Jaya Indah	Parit III Jebus	1
Angkutan Kota Pedesaan		
Koperasi Angkutan Kota Sungailiat	Sungailiat	10
Koperasi Jasa Angkutan Sungailiat-Pemali	Pemali	20
Angkutan Khusus Pemadu Moda		
Perum DAMRI	Pangkalpinang	4
Angkutan Taxi		
PT. Blue Bird Group Pool	Bangka Tengah	4

Sumber/Source: Dinas Perhubungan Kabupaten Bangka/ Department of Transportation of Bangka Regency

Tabel 8.1.7 Jumlah Kendaraan Bermotor Menurut Kecamatan dan Jenis Kendaraan Akhir Tahun, 2020
Number of Motor Vehicle by Subdistrict and Kind of Motor Vehicle, 2020

Kecamatan Subdistrict	Jenis Kendaraan Kind of Motor Vehicle				Jumlah Total
	Mobil Penumpang Passenger Car	Bus Bus	Truk Truck	Sepeda Motor Motorcycle	
(1)	(2)	(3)	(4)	(5)	(6)
Mendo Barat	1 027	5	141	17 669	18 842
Merawang	1 549	19	273	17 464	19 305
Puding Besar	381	0	121	7 500	8 002
Sungailiat	7 773	127	966	63 462	72 328
Pemali	1 985	13	204	20 067	22 269
Bakam	555	0	211	9 756	10 532
Belinyu	1 906	64	392	28 611	30 973
Riau Silip	808	3	161	13 334	14 306
Jumlah/ Total	15 984	241	2 469	177 863	196 557

Sumber/Source: Kantor SAMSAT Kabupaten Bangka/ SAMSAT Office of Bangka Regency

Tabel 8.1.8 **Lalu Lintas Penerbangan di Bandar Udara Depati Amir, 2020**
Table **Air Traffic in Depati Amir Airport, 2020**

Bulan Month	Penerbangan/ Flight		Penumpang/ Passenger	
	Datang Arrival	Berangkat Departure	Datang Arrival	Berangkat Departure
(1)	(2)	(3)	(4)	(5)
Januari/ January	768	768	77 221	66 386
Pebruari/ February	724	723	60 947	60 880
Maret/ March	694	694	52 354	40 795
April/ April	59	60	4 019	4 074
Mei/ May	36	36	387	533
Juni/ June	86	86	4 051	6 156
Juli/ July	213	214	14 953	17 097
Agustus/ August	293	293	20 887	21 492
September/ September	421	421	20 383	19 628
Oktober/ October	495	494	21 237	20 975
Nopember/ November	529	529	29 447	28 730
Desember/ December	404	404	31 977	31 272
Jumlah/ Total	4 722	4 722	337 863	318 018

Lanjutan Tabel/*Continued Table* 8.1.8

Bulan <i>Month</i>	Barang (kg)/ <i>Cargo (kg)</i>		Bagasi (kg)/ <i>Baggage (kg)</i>	
	Bongkar <i>Unloaded</i>	Muat <i>Loaded</i>	Bongkar <i>Unloaded</i>	Muat <i>Loaded</i>
(1)	(6)	(7)	(8)	(9)
Januari/ <i>January</i>	437 068	285 035	405 731	389 335
Pebruari/ <i>February</i>	345 041	201 833	232 829	288 663
Maret/ <i>March</i>	356 394	238 429	237 534	189 778
April/ <i>April</i>	92 472	133 396	24 265	20 814
Mei/ <i>May</i>	63 296	105 070	3 338	2 772
Juni/ <i>June</i>	147 376	151 484	28 639	39 569
Juli/ <i>Jully</i>	296 647	163 041	77 085	90 816
Agustus/ <i>August</i>	301 064	160 412	103 113	120 505
September/ <i>September</i>	367 506	182 353	82 877	97 307
Oktober/ <i>October</i>	411 464	196 074	99 116	114 674
Nopember/ <i>November</i>	433 556	193 653	134 722	164 095
Desember/ <i>December</i>	514 415	218 467	164 768	170 857
Jumlah/ <i>Total</i>	3 766 299	2 229 247	1 594 017	1 689 185

Sumber/*Source*: Bandar Udara Depati Amir/ *Depati Amir Airport*

8.2 KOMUNIKASI COMMUNICATION

Tabel 8.2.1 Jumlah Kantor Pos Pembantu Menurut Kecamatan di Kabupaten Bangka, 2018-2020
Number of Post Offices Subdiaries by Subdistrict in Bangka Regency, 2018-2020

Kecamatan Subdistrict	2018	2019	2020
(1)	(2)	(3)	(4)
Mendo Barat	0	0	0
Merawang	1	1	1
Puding Besar	1	1	1
Sungailiat	1	1	1
Pemali	0	0	0
Bakam	0	0	0
Belinyu	1	1	1
Riau Silip	0	0	0
Jumlah/ Total	4	4	4

Sumber/Source: Kantor Pos Pangkalpinang/ Post Office of Pangkalpinang

Tabel 8.2.2 Jumlah Surat Biasa yang Dikirim/Diterima Melalui Kantor Pos, 2020
Table *Number of Common Letters Sent/Received Via Post Office, 2020*

Kecamatan Subdistrict	Kirim/Sent			Terima/Received		
	Dalam Negeri Domestic	Luar Negeri Abroad	Jumlah Total	Dalam Negeri Domestic	Luar Negeri Abroad	Jumlah Total
(1)	(2)	(3)	(4)	(5)	(6)	(7)
Mendo Barat	-	-	-	-	-	-
Merawang	235	2	237	2	-	2
Puding Besar	60	-	60	-	70	70
Sungailiat	691	7	698	7	-	7
Pemali	-	-	-	-	-	-
Bakam	-	-	-	-	-	-
Belinyu	553	6	559	6	-	6
Riau Siliip	-	-	-	-	-	-
Jumlah/ Total	1 539	15	1 554	15	70	85

Sumber/Source: Kantor Pos Pangkalpinang/ Post Office of Pangkalpinang

Tabel 8.2.3 Jumlah Pengiriman/Penerimaan Pos Paket Melalui Kantor Pos, 2020
Table Number of Packages Sent/Received Via Post Office, 2020

Bulan Month	Kirim/Sent			Terima/Received		
	Dalam Negeri Domestic	Luar Negeri Abroad	Jumlah Total	Dalam Negeri Domestic	Luar Negeri Abroad	Jumlah Total
(1)	(2)	(3)	(4)	(5)	(6)	(7)
Mendo Barat	-	-	-	-	-	-
Merawang	59	3	62	2 788	57	2 845
Puding Besar	9	-	-	-	701	701
Sungailiat	562	30	592	18 412	969	19 381
Pemali	-	-	-	-	-	-
Bakam	-	-	-	-	-	-
Belinyu	345	11	356	5,144	271	5 415
Riau Silip	-	-	-	-	-	-
Jumlah/ Total	975	43	1 009	26 344	1 997	28 342

Sumber/Source: Kantor Pos Pangkalpinang/ Post Office of Pangkalpinang

Tabel 8.2.4 Jumlah Pengiriman/Penerimaan Wesel (Rupiah) Melalui Kantor Pos, 2020
Table *Number of Wesels (Rupiah) Sent/Received Via Post Office, 2020*

Bulan Month	Kirim/Sent			Terima/Received		
	Dalam Negeri Domestic	Luar Negeri Abroad	Jumlah Total	Dalam Negeri Domestic	Luar Negeri Abroad	Jumlah Total
(1)	(2)	(3)	(4)	(5)	(6)	(7)
Mendo Barat	-	-	-	-	-	-
Merawang	1 131 728 537	-	1 131 728 537	137 040 000	48 460 800	185 500 800
Puding Besar	746 284 500	-	746 284 500	66 130 000	-	66 130 000
Sungailiat	1 653 519 815	92 888 540	1 74,408 355	917 569 726	511 413 000	1 428 982 726
Pemali	-	-	-	-	-	-
Bakam	-	-	-	-	-	-
Belinyu	99 612 586	-	99 612 586	689 177 598	145 204 900	834 382 498
Riau Silip	-	-	-	-	-	-
Jumlah/ Total	3 631 145 438	92 888 540	3 724 033 978	1 809 917 324	705 078 700	2 514 996 024

Sumber/Source: Kantor Pos Pangkalpinang/ Post Office of Pangkalpinang

Tabel 8.2.5 Jumlah Surat Kilat yang Dikirim/Diterima Melalui Kantor Pos, 2020
Table *Number of Express Letters Sent/Received Via Post Office, 2020*

Bulan Month	Kirim/ Sent			Terima/ Received		
	Kilat Express Letters	Kilat Khusus Register of Letters	Jumlah Total	Kilat Express Letters	Kilat Khusus Register of Letters	Jumlah Total
(1)	(2)	(3)	(4)	(5)	(6)	(7)
Mendo Barat						
Merawang	31	621	652	46	2 845	2 891
Puding Besar	108	191	299	11	3 503	3 514
Sungailiat	401	4 436	4 837	162	19 381	19 543
Pemali	-	-	-	-	-	-
Bakam	-	-	-	-	-	-
Belinyu	164	390	554	13	5 415	5 428
Riau Silip	-	-	-	-	-	-
Jumlah/ Total	704	5 638	6 342	232	31 144	31 376

Sumber/Source: Kantor Pos Pangkalpinang/ Post Office of Pangkalpinang

Jumlah Bank di Provinsi Bangka Belitung, 2020

Number of Bank in Bangka Belitung Province, 2020

Bank Pemerintah
Government Bank

78



Bank Swasta Nasional
National Private Bank

35

Bank Pemerintah Daerah
Regional Government Bank

32

Bank Perkreditan Rakyat
Rural Bank

8

Sumber/Source: Kantor Perwakilan BI Prov.Babel

Rata-Rata Harga Beberapa Komoditi (Rp), 2020

Average Prices of Commodity (Rp), 2020



Beras/Rice
12 658



Telur Ayam Ras/Boiler Eggs
24 368



Daging Sapi/Beef
117 574



Gula Psir/Sugar
15 542



Daging Ayam Ras/Boiler Chicken Meat
36 517



Minyak Goreng/Cooking Oil
13 403

Sumber/Source: BPS Kab.Bangka

PENJELASAN TEKNIS**TECHNICAL NOTES**

1. Realisasi Penerimaan dan Pengeluaran Pemerintah Kabupaten adalah realisasi/perhitungan APBD Provinsi pada tiap tahun anggaran.

2. Pendapatan Asli Daerah (PAD) adalah pendapatan yang diperoleh daerah yang dipungut berdasarkan peraturan daerah sesuai dengan peraturan perundang-undangan guna keperluan daerah yang bersangkutan dalam membiayai kegiatannya.

3. Dana Perimbangan adalah dana yang bersumber dari pendapatan APBN yang dialokasikan kepada Daerah untuk mendanai kebutuhan daerah dalam rangka pelaksanaan desentralisasi.

4. Lain-lain Pendapatan yang Sah adalah pendapatan lainnya dari pemerintah pusat dan atau dari instansi pusat serta dari daerah lainnya

1. *Actual revenue and expenditure of Regencial Government is the realization/calculatons provincial budget for every fscal year.*

2. *Original Local Government Revenue is revenue that have gotten based on local regulatons in accordance with the legislaton for the purposes of concern regional in fnancing their actvites.*

3. *Balanced Funds is the fund that coming from the state budget that allocated to regions to fund their needs in order to implementaton of decentralizaton.*

4. *Other Legitmate Revenue is other income that coming from the central government and or from the central agencies and from other local government*

ULASAN**DESCRIPTION**

1. Realisasi Penerimaan dan Pengeluaran Pemerintah Kabupaten adalah realisasi/perhitungan APBD Provinsi pada tiap tahun anggaran.

1. Actual revenue and expenditure of Regencial Government is the realization/calculations provincial budget for every fiscal year.

2. Pendapatan Asli Daerah (PAD) adalah pendapatan yang diperoleh daerah yang dipungut berdasarkan peraturan daerah sesuai dengan peraturan perundang-undangan guna keperluan daerah yang bersangkutan dalam membiayai kegiatannya.

2. Original Local Government Revenue is revenue that have gotten based on local regulations in accordance with the legislation for the purposes of concern regional in financing their activities.

3. Dana Perimbangan adalah dana yang bersumber dari pendapatan APBN yang dialokasikan kepada Daerah untuk mendanai kebutuhan daerah dalam rangka pelaksanaan desentralisasi.

3. Balanced Funds is the fund that coming from the state budget that allocated to regions to fund their needs in order to implementation of decentralization.

4. Lain-lain Pendapatan yang Sah adalah pendapatan lainnya dari pemerintah pusat dan atau dari instansi pusat serta dari daerah lainnya.

4. Other Legitimate Revenue is other income that coming from the central government and or from the central agencies and from other local government.

ULASAN**DESCRIPTION****9.1 Keuangan Pemerintah Daerah**

Keuangan daerah adalah rangkaian dari keseluruhan tatanan, perangkat, kelembagaan dan kebijaksanaan penganggaran daerah yang meliputi Pendapatan dan Belanja Daerah. Sumber-sumber pendapatan daerah dibedakan atas penerimaan dari daerah dan penerimaan pembangunan, dan urusan kas dan perhitungan. Anggaran Belanja Daerah terdiri atas Belanja Langsung dan Belanja Tidak Langsung.

Kebijaksanaan keuangan daerah tidak terlepas secara integral dengan kebijaksanaan fiskal dan neraca pembayaran yang secara bersama-sama merupakan kebijakan ekonomi makro yang penting dalam upaya mendukung tercapainya tujuan dan sasaran pembangunan daerah.

9.2 Koperasi

Koperasi adalah badan usaha yang beranggotakan orang seorang atau badan hukum koperasi dengan landasan kegiatannya berdasarkan prinsip koperasi sekaligus sebagai gerakan ekonomi yang berdasarkan asas kekeluargaan. Koperasi merupakan soko guru ekonomi Indonesia.

Di Kabupaten Bangka secara kuantitatif perkembangan koperasi

9.1 Regional Government Finance

Local finance is a whole series of arrangements, devices, institutional and regional budgetary policy that covering regional revenue and expenditure. Regional revenuesourcesaredistinguished on regional revenue and development revenue, cash and calculations. Regional budget expenditure policy consists of the direct and indirect expenditures.

Regional financial policy can not be parted stuff integrally from fiscal policy and balance of payments which are important macro-economic policies in effort to support the achievement of goals and objectives of regional development.

9.2 Cooperative

Cooperative is a business entity which consists of a cooperative or legal entity on a basis of activities based on the principle of cooperation as well as an economic movement based on the principle of kinship. Cooperatives are the cornerstone of Indonesia's economy.

In Bangka Regency, in development of cooperatives quantitatively showed an

menunjukkan peningkatan dari tahun sebelumnya. Pada tahun 2020, jumlah koperasi di Kabupaten Bangka 207 unit yang meliputi koperasi non KUD sejumlah 199 unit dan KUD sebanyak 8 unit dengan jumlah anggota sebanyak 24.761 orang. Sedangkan pada tahun 2019 berjumlah 205 unit yang meliputi koperasi non KUD 197 unit dan KUD 8 unit dengan jumlah anggota sebanyak 24.761 orang. Meskipun jumlah koperasinya bertambah, jumlah anggota koperasi masih tetap sama dibandingkan tahun sebelumnya.

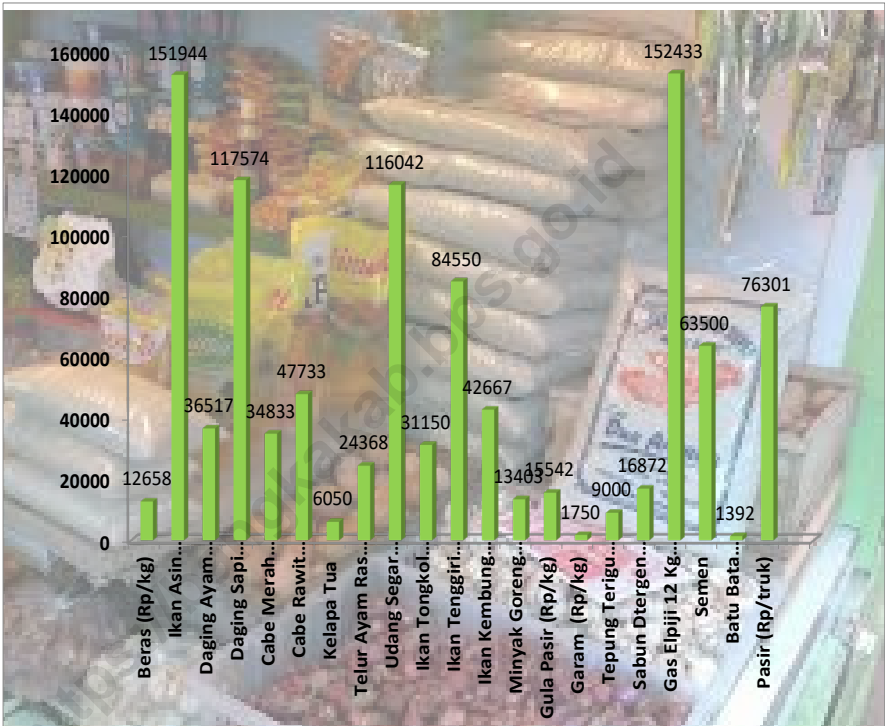
increase from the previous year. In 2020, the number of cooperatives in Bangka Regency were 207 units which includes 199 units of non KUD cooperative and 8 units of KUD with 24,761 members. Whereas in 2019 there were only 205 units which include 197 units of non KUD cooperative and 8 units KUD by the number of with 24,761 members. Although the number of cooperative decreased, the number of cooperative member of cooperative still same with previous year.

Sementara jumlah pengakuan koperasi sekolah pada tahun 2020 berjumlah 25 koperasi, masih tidak mengalami perubahan dari tahun sebelumnya.

While the number of recognition of schools cooperative in 2020 were 25 cooperatives, there was still no change from the previous year.

Gambar 9.1
Figures

**Rata-Rata Harga Beberapa Komoditi di Kabupaten
Bangka, 2020**
Average Price of Commodity in Bangka Regency, 2020



Sumber/Source: Badan Pusat Statistik Kabupaten Bangka/ Statistics of Bangka Regency

9.1 KOPERASI COOPERATIVE

Tabel 9.1.1 Jumlah Koperasi Menurut Jenis Koperasi dan Kecamatan, 2020
Number of Cooperative by Kind of Cooperative and Subdistrict, 2020

Kecamatan Subdistrict	KUD	KPRI	KOPKAR	KOPPAS	Lainnya	Jumlah
(1)	(2)	(3)	(4)	(5)	(6)	(7)
Mendo Barat	1	-	1	-	14	16
Merawang	-	-	2	-	10	12
Puding Besar	2	2	1	-	10	15
Sungailiat	-	23	12	1	57	93
Pemali	1	1	1	-	14	17
Bakam	1	-	1	-	13	15
Belinyu	2	1	2	-	21	26
Riau Silip	1	-	-	-	12	13
Bangka	8	27	20	1	157	207

Sumber/Source: Dinas DINPMP2KUKM Kabupaten Bangka/ *Investment, One Door Integrated Licensing, Cooperative, Small and Medium Enterprise Service of Bangka Regency*

Tabel
Table 9.1.2

Jumlah Koperasi, KUD dan Anggota Menurut Jenisnya, 2019
Number of Cooperative, KUD and Its Member by Type, 2019

Jenis Type	Koperasi Cooperative	KUD	Jumlah Total	Jumlah Anggota Member
(1)	(2)	(3)	(4)	(5)
KUD	-	8	8	2 633
Koperasi Perikanan	7	-	7	470
Koperasi Perkebunan	51	-	51	7 821
Koperasi Peternakan	-	-	-	-
Koperasi Seba Usaha	48	-	48	3 148
Koperasi Pegawai Negeri	27	-	27	3 536
Primkopak	1	-	1	45
Kopreasi Karyawan	21	-	21	3 039
Primkop ABRI	3	-	3	569
Koperasi Tambang	4	-	4	129
Koperasi Wanita	9	-	9	439
KoPPAS	1	-	1	30
TKBM	1	-	1	105
PKPN	1	-	1	495
Koperasi KKPSM	8	-	8	1 516
KORPONTREN	4	-	4	152
Koperasi Lain-lain	12	-	12	634
Jumlah/ Total	199	8	207	24 761

Sumber/Source: Dinas DINPMP2KUKM Kabupaten Bangka / Investment, One Door Integrated Licensing, Cooperative, Small and Medium Enterprise Service of Bangka Regency

Tabel 9.1.3 Jumlah Koperasi, KUD dan Anggota Menurut Kecamatan, 2020
Number of Cooperative, KUD and Its Member by Subdistrict, 2020

Kecamatan Subdistrict	Koperasi Cooperative	KUD	Jumlah Total	Jumlah Anggota Member
(1)	(2)	(3)	(4)	(5)
Mendo Barat	15	1	16	1 536
Merawang	12	0	12	623
Puding Besar	13	2	15	2 296
Sungailiat	93	0	93	9 914
Pemali	16	1	17	1 826
Bakam	14	1	15	2 187
Belinyu	24	2	26	3 972
Riau Silip	12	1	13	2 407
Bangka	199	8	207	24 761

Sumber/Source: Dinas DINPMP2KUKM Kabupaten Bangka/ Investment, One Door Integrated Licensing, Cooperative, Small and Medium Enterprise Service of Bangka Regency

Tabel 9.1.4 Jumlah Koperasi dan KUD Menurut Klasifikasi, 2020
Table *Number of Cooperative and KUD by Classification, 2020*

Kecamatan Subdistrict	Koperasi Cooperative	KUD	Jumlah Total
(1)	(2)	(3)	(4)
A	37	1	38
B	39	3	42
C	40	3	43
BDK	50	-	50
TDK	33	1	34
D	-	-	-
Jumlah/ Total	199	8	207

Sumber/Source: Dinas DINPMP2KUKM Kabupaten Bangka/ *Investment, One Door Integrated Licensing, Cooperative, Small and Medium Enterprise Service of Bangka Regency*

Tabel 9.1.5 Kegiatan Usaha Koperasi dan KUD di Kabupaten Bangka, 2020
Table Cooperative Activity and KUD in Bangka Regency, 2020

Jenis Usaha <i>Kind of Business</i>	Ton	Pembelian (Juta Rp) <i>Purchase (Million Rp)</i>	Penjualan (Juta Rp) <i>Sale (Million Rp)</i>
(1)	(2)	(3)	(4)
1. Produksi dan Pemasaran/ <i>Production and Marketing</i>			
a. Karet/ <i>Rubber</i>	571	3 311 800	3 426 000
b. Cengkeh/ <i>Clove</i>	-	-	-
c. Lada/ <i>Pepper</i>	294	9 408 000	10 290 000
d. Kelapa Sawit/ <i>Palm Oil</i>	16 750	23 450 000	25 125 000
2. Distribusi dan Bahan Pokok/ <i>Distribution and Staples</i>			
a. Gula Pasir/ <i>Sugar</i>	-	-	-
b. BBM (KL)	-	-	-
c. Pupuk/ <i>Pesticide</i>	720	1 800 000	1 944 000
d. Beras/ <i>Rice</i>	-	-	-
e. Waserda	-	1 750 000	1 950 000
3. Perkreditan dan Jasa/ <i>Credit and Service</i>			
a. Pengelolaan TPI			
- Volume Ikan yang dilelang (ton)	-	-	-
- Nilai Lelang (Juta Rp)	-	-	-
- Retribusi 5% (Juta Rp)	-	-	-
b. Pengelolaan PLN (listrik)			
- Volume Usaha (Juta Rp)	-	-	30 000 000
- Jasa/Fee (Juta Rp)	-	-	9 000 000
c. Usaha Simpan Pinjam			
- Pemberian Pinjaman (Juta Rp)	-	-	35 300 000
- Penerimaan Jasa (Juta Rp)	-	-	4 250 000
d. Kredit Usaha Tani (KUT) (Juta Rp) Tahun 2010	-	-	15 365 385

Sumber/Source: Dinas DINPMP2KUKM Kabupaten Bangka/ *Investment, One Door Integrated Licensing, Cooperative, Small and Medium Enterprise Service of Bangka Regency*

Tabel 9.1.6 Pengakuan Koperasi Sekolah Menurut Kecamatan, 2020
Table Recognition of School Cooperation by Subdistrict, 2020

Kecamatan Subdistrict	SD Elementary School	SMP Junior High School	SMA Senior High School	Pesantren Religious School	Jumlah Total
(1)	(2)	(3)	(4)	(5)	(6)
Mendo Barat	1	1	0	1	3
Merawang	1	1	0	2	4
Puding Besar	0	1	0	0	1
Sungailiat	0	9	2	1	12
Pemali	0	0	0	0	0
Bakam	0	0	0	0	0
Belinyu	0	3	2	0	5
Riau Silip	0	0	0	0	0
Bangka	2	15	4	4	25

Sumber/Source: Dinas DINPMP2KUKM Kabupaten Bangka/ Investment, One Door Integrated Licensing, Cooperative, Small and Medium Enterprise Service of Bangka Regency

Tabel 9.1.7 Jumlah Modal Sendiri, Modal Luar dan Sisa Hasil Usaha Koperasi (Rupiah) Menurut Kecamatan, 2020
Table *Number of Equity, Foreign Equity and Balance of the Cooperative (Rupiah) by Subdistrict, 2020*

Kecamatan Subdistrict	Modal Sendiri Equity	Modal Luar Outside Capital	Sisa Hasil Usaha Surplus
(1)	(2)	(3)	(4)
Mendo Barat	558 900 313	116 789 500	236 829 693
Merawang	939 341 878	154 143 219	573 634 429
Puding Besar	428 614 760	13 249 000	149 789 311
Sungailiat	16 293 096 657	2 987 545 483	2 785 478 020
Pemali	854 985 457	532 075 187	309 909 555
Bakam	1 433 969 505	16 231 328 545	695 720 104
Belinyu	4 004 499 719	27 082 090 789	840 536 498
Riau Silip	1 136 200 880	23 708 201 759	1 108 439 337
Bangka	25 649 609 169	70 825 423 482	6 700 336 947

Sumber/Source: Dinas DINPMP2KUKM Kabupaten Bangka/ *Investment, One Door Integrated Licensing, Cooperative, Small and Medium Enterprise Service of Bangka Regency*

Tabel
Table 9.1.8

**Perkembangan Persetujuan Rencana & Realisasi
Penanaman Modal Dalam negeri Menurut Sektor,
2020**
*Statistics Planning Approvals and Realization of
Domestic Direct Investment by Sectors, 2020*

Sektor Sector	Persetujuan Rencana Planning Approvals		Realisasi Realization	
	Proyek Projects	Nilai (juta Rp) Value (million Rp)	Proyek Projects	Nilai (juta Rp) Value (million Rp)
(1)	(2)	(3)	(4)	(5)
Peternakan/ Livestock	1	1 000 000 000	1	-
Perikanan/ Fishery	12	1 086 855 063 782	1	-
Perdagangan dan Industri/ Trade and Industry	17	878 222 859 123	17	334 349 981 100
Komunikasi/ Communication	5	16 475 000 000	5	-
Pertambangan/ Mining	5	22 761 119 981 065	5	22 942 073 301 518
Pariwisata dan Hotel/ Tourism and Hotel	7	2 131 375 756 520	7	15 438 860 000
Perumahan/ Housing	29	145 316 100 000	29	-
Kesehatan/ Health	1	-	1	-
Perkebunan/ Plantation	8	1 041 107 043 919	8	40 947 560 668
Tenaga Listrik/ Electricity Power	4	9 701 318 276 469	4	411 405 416 788
Jumlah/ Total	89	37 762 790 080 878	89	23 737 869 710 526

Sumber/Source: Dinas DINPMP2KUKM Kabupaten Bangka/ Investment, One Door Integrated Licensing, Cooperative, Small and Medium Enterprise Service of Bangka Regency

Tabel 9.1.9 **Perkembangan Persetujuan Rencana & Realisasi Penanaman Modal Asing Menurut Sektor, 2020**
Statistics Planning Approvals and Realization of Foreign Direct Investment by Sectors, 2020

Sektor Sector	Persetujuan Rencana Planning Approvals		Realisasi Realization	
	Proyek Projects	Nilai (juta Rp) Value (million Rp)	Proyek Projects	Nilai (juta Rp) Value (million Rp)
(1)	(2)	(3)	(4)	(5)
Peternakan/ Livestock	-	-	-	-
Perikanan/ Fishery	-	-	-	-
Perdagangan dan Industri/ Trade and Industry	-	-	-	-
Komunikasi/ Communication	-	-	-	-
Pertambangan/ Mining	-	-	-	-
Pariwisata dan Hotel/ Tourism and Hotel	-	-	-	-
Perumahan/ Housing	-	-	-	-
Kesehatan/ Health	-	-	-	-
Perkebunan/ Plantation	3	1 700 351 093 747	3	361 629 794 811
Tenaga Listrik/ Electricity Power	2	64 464 705 300	2	-
Jumlah/ Total	5	1 764 815 799 047	5	361 629 794 811

Sumber/Source: Dinas DINPMP2KUKM Kabupaten Bangka/ Investment, One Door Integrated Licensing, Cooperative, Small and Medium Enterprise Service of Bangka Regency

Tabel
Table 9.1.10Perkembangan Persetujuan Rencana & Realisasi
Penanaman Modal Dalam Negeri Menurut Kecamatan,
2020*Statistics Planning Approvals and Realization of Domestic
Direct Investment by Subdistrict, 2020*

Kecamatan Subdistrict	Persetujuan Rencana Planning Approvals		Realisasi Realization	
	Proyek Projects	Nilai (juta Rp) Value (million Rp)	Proyek Projects	Nilai (juta Rp) Value (million Rp)
(1)	(2)	(3)	(4)	(5)
Mendo Barat	3	212 213 217 292	3	-
Merawang	8	3 220 154 993 385	8	78 298 372 106
Puding Besar	2	277 548 159 050	2	151 904 383
Sungailiat	56	31 672 361 272 362	56	23 665 764 843 585
Pemali	6	987 491 395 520	6	-
Bakam	2	74 770 686 882	2	-
Belinyu	9	19 974 172 000	9	-
Riau Silip	2	13 834 000 000	2	-
Jumlah/ Total	88	37 762 790 080 878	88	23 727 869 710 526

Sumber/Source: Dinas DINPMP2KUKM Kabupaten Bangka/ Investment, One Door Integrated Licensing, Cooperatives, Small and Medium Enterprises Service of Bangka Regency

Tabel 9.1.11 Perkembangan Persetujuan Rencana & Realisasi Penanaman Modal Asing Menurut Kecamatan, 2020
Table 9.1.11 Statistics Planning Approvals and Realization of Foreign Direct Investment by Subdistrict, 2020

Kecamatan Subdistrict	Persetujuan Rencana Planning Approvals		Realisasi Realization	
	Proyek Projects	Nilai (juta Rp) Value (million Rp)	Proyek Projects	Nilai (juta Rp) Value (million Rp)
(1)	(2)	(3)	(4)	(5)
Mendo Barat	-	-	-	-
Merawang	-	-	-	-
Puding Besar	-	-	-	-
Sungailiat	1	57 189 705 300	1	-
Pemali	2	331 443 812 007	2	-
Bakam	1	468 445 772 970	1	39 480 153 186
Belinyu	1	907 736 508 770	1	322 149 641 625
Riau Silip	-	-	-	-
Jumlah/ Total	5	1 764 815 799 047	5	361 629 794 811

Sumber/Source: Dinas DINPMP2KUKM Kabupaten Bangka/ Investment, One Door Integrated Licensing, Cooperatives, Small and Medium Enterprises Service of Bangka Regency

Tabel 9.1.12 Realisasi Penanaman Modal Asing Menurut Negara, 2020
Table *Foreign Investment Projects by Nations, 2020*

Negara Country	Proyek Projects	Nilai (juta Rp) Value (million Rp)
(1)	(2)	(3)
Malaysia	3	39 480 153 186
Korea Selatan	1	0
Inggris	1	322 149 641 625
Singapore	1	43 430 212 429
Jumlah/ Total	6	405 060 007 240

Sumber/Source: Dinas DINPMP2KUKM Kabupaten Bangka/ *Investment, One Door Integrated Licensing, Cooperatives, Small and Medium Enterprises Service of Bangka Regency*

9.2 PERBANKAN BANK

Tabel 9.2.1 Jumlah Kantor Bank Pemerintah, Swasta dan Bank Perkreditan Rakyat di Provinsi Kepulauan Bangka Belitung, 2018-2020
Number of Government, Private Banks and Rural Banks Offices of Kepulauan Bangka Belitung Province, 2018-2020

Jenis Bank Type of Bank	2018	2019	2020
(1)	(2)	(3)	(4)
Bank Pemerintah/ Government Bank	78	78	78
1. Kantor Pusat/ Head Office	0	0	0
2. Kantor Cabang/ Branch Office	7	7	7
3. Kantor Cabang Pembantu/ Auxiliary BO Office	61	61	61
4. Kantor Kas/ Cash Office	10	10	10
Bank Pemerintah Daerah/ Regional Government Bank	32	32	32
1. Kantor Pusat/ Head Office	0	0	0
2. Kantor Cabang/ Branch Office	7	7	7
3. Kantor Cabang Pembantu/ Auxiliary BO Office	4	4	4
4. Kantor Kas/ Cash Office	21	21	21
Bank Swasta Nasional/ National Private Bank	35	35	35
1. Kantor Pusat/ Head Office	0	0	0
2. Kantor Cabang/ Branch Office	11	11	11
3. Kantor Cabang Pembantu/ Auxiliary BO Office	21	21	21
4. Kantor Kas/ Cash Office	3	3	3
Bank Perkreditan Rakyat (BPR)/ Rural Banks	8	8	8
Jumlah/ Total	153	153	153

Sumber/Source: Kantor Perwakilan Bank Indonesia Provinsi Kepulauan Bangka Belitung/ Representative Office of Bank Indonesia of Bangka Belitung Province

Tabel
Table 9.2.2

Posisi Simpanan Masyarakat Rupiah dan Valuta Asing Bank Umum dan BPR di Kabupaten Bangka Menurut Bulan (juta rupiah), 2018-2020
Outstanding of Private Deposit in Rupiah and Foreign Currency of Commercial and Rural Bank by Month of Bangka Regency (million rupiahs), 2018-2020

Bulan Month	2018	2019	2020
(1)	(2)	(3)	(4)
Januari/ January	-	-	4 383 154
Pebruari/ February	-	-	4 372 709
Maret/ March	-	3 742 941	4 427 302
April/ April	-	4 204 597	4 436 203
Mei/ May	-	4 212 358	4 581 272
Juni/ June	-	4 432 171	4 433 271
Juli/ July	-	4 355 482	4 437 087
Agustus/ August	-	4 339 855	4 494 938
September/ September	-	4 427 201	4 627 319
Oktober/ October	-	4 503 097	4 603 739
Nopember/ November	-	4 471 573	4 588 903
Desember/ December	-	4 340 684	4 634 636

Sumber/Source: Kantor Perwakilan Bank Indonesia Provinsi Kepulauan Bangka Belitung/ Representative Office of Bank Indonesia of Bangka Belitung Province

Tabel 9.2.3 **Posisi Simpanan Masyarakat Rupiah dan Valuta Asing Bank Umum dan BPR di Kabupaten Bangka (juta rupiah), 2018-2020**
Outstanding of Private Deposit in Rupiah and Foreign Currency of Commercial and Rural Bank in Bangka Regency (million rupiahs), 2018-2020

Jenis Simpanan Kind of Saving	2018	2019	2020
(1)	(2)	(3)	(4)
Rekening (Satuan)/ Account (Unit)			
1. Giro/ Current Account	2 481	2 614	2 503
2. Simpanan Berjangka/ Time Deposits	4 784	7 866	8 076
3. Tabungan/ Saving	292 326	399 058	485 074
Nominal (Juta Rp)/ Nominal (Million Rp)			
1. Giro/ Current Account	526 332	525 788	547 925
2. Simpanan Berjangka/ Time Deposits	1 105 474	1 510 206	1 585 788
3. Tabungan/ Saving	2 085 547	2 304 690	2 501 710
Jumlah/ Total	3 717 354	4 340 684	4 634 636

Sumber/Source: Kantor Perwakilan Bank Indonesia Provinsi Kepulauan Bangka Belitung/ Representative Office of Bank Indonesia of Bangka Belitung Province

Tabel
Table 9.2.4

Posisi Pinjaman Rupiah dan Valuta Asing Bank Umum dan BPR Menurut Sektor Ekonomi di Kabupaten Bangka (juta rupiah), 2020
Outstanding of Loans in Rupiah and Foreign Currency of Commercial and Rural Banks by Regions and Economic Sectors in Bangka Regency (million rupiahs), 2020

Sektor Ekonomi/ <i>Economic Sector</i>	2020
(1)	(2)
Lapangan Usaha/ <i>Industry</i>	2 902 761
1. Pertanian, Kehutanan, dan Perikanan/ <i>Agriculture, Forestry, and Fishing</i>	75 846
2. Pertambangan dan Penggalian/ <i>Mining and Quarrying</i>	313 389
3. Industri Pengolahan/ <i>Manufacturing</i>	674 249
4. Pengadaan Listrik dan Gas/ <i>Electricity and Gas</i>	31 057
5. Pengadaan Air, Pengolahan Sampah dan Limbah/ <i>Water Supply, Sewerage and Waste Management</i>	249
6. Konstruksi/ <i>Construction</i>	61 269
7. Pengangkutan dan Komunikasi/ <i>Freight and Communication</i>	606 183
8. Transportasi dan Pergudangan/ <i>Transportation and Storage</i>	44 891
9. Penyediaan Akomodasi dan Makan Minum/ <i>Accommodation and Food Service Activities</i>	21 927
10. Informasi dan Komunikasi/ <i>Information and Communication</i>	798
11. Jasa Keuangan dan Asuransi/ <i>Financial and Insurance Activities</i>	156 847
12. Real Estat/ <i>Real Estate Activities</i>	306 104
13. Jasa Perusahaan/ <i>Business Activities</i>	89 079
14. Administrasi Pemerintah dan Pertahanan/ <i>Public Administration and Defense</i>	331
15. Jasa Pendidikan/ <i>Education</i>	1 785
16. Jasa Kesehatan dan Kegiatan Lainnya/ <i>Human Health and Other Activities</i>	89 743
17. Jasa Lainnya/ <i>Other Services Activities</i>	429 014
Bukan Lapangan Usaha/ <i>Not Industry</i>	1 946 428
1. Rumah Tinggal/ <i>House</i>	630 954
2. Flat dan Apartemen/ <i>Flat and Apartment</i>	1 200
3. Rumah Toko & Rumah Kantor/ <i>Shophouse & Home Office</i>	11 553
4. Kendaraan/ <i>Vehicles</i>	189 878
5. Lainnya/ <i>Others</i>	1 112 842
Jumlah/ <i>Total</i>	4 849 189

Sumber/Source: Kantor Perwakilan Bank Indonesia Provinsi Kepulauan Bangka Belitung/ *Representative Office of Bank Indonesia of Bangka Belitung Province*

Tabel
Table 9.2.5

Posisi Pinjaman Rupiah dan Valuta Asing yang Diberikan Bank Umum dan BPR Menurut Jenis Penggunaan di Kabupaten Bangka (juta rupiah), 2020
Outstanding of Loans in Rupiah and Foreign Currency of Commercial and Rural Banks by Type of Loans in Bangka Regency (million rupiahs), 2020

Jenis Simpanan <i>Kind of Saving</i>	Rupiah <i>Rupiahs</i>	Valuta Asing <i>Foreign</i> <i>Currency</i>	Jumlah <i>Total</i>
(1)	(2)	(3)	(4)
Modal Kerja/ <i>Working Capital</i>	1 460 557	557 685	2 018 242
Investasi/ <i>Investment</i>	877 844	6 676	884 520
Konsumsi/ <i>Consumption</i>	1 946 428	-	1 946 428
Jumlah/ <i>Total</i>	4 284 829	564 360	4 849 189

Sumber/Source: Kantor Perwakilan Bank Indonesia Provinsi Kepulauan Bangka Belitung/ *Representative Office of Bank Indonesia of Bangka Belitung Province*

Tabel 9.2.6
Table

Jumlah Perkembangan Nilai Penerimaan Kredit Pelunasan dan Pelelangan Jaminan Kredit Setiap Bulan di PT Pegadaian Cabang Sungailiat, 2020
Number of Credits and Public Sale by Month in Pawnshop Company of Sungailiat, 2020

Bulan Month	Banyaknya Barang Jaminan (Potong) Collateral (Pieces)	Nilai Kredit (000 Rp) Credits (000 Rp)	Nilai Barang yang Dilelang (000 Rp) Value of Public Sales (000 Rp)	Nilai Pelunasan Kredit (000 Rp) Value of Repayment (000 Rp)	Jumlah Barang yang Dilelang (Potong) Public Sales (Pieces)
(1)	(2)	(3)	(4)	(5)	(6)
Januari/ January	1 061	3 989 579 000	30 014 000	1 879 640 000	12
Pebruari/ February	1 015	4 113 292 960	26 209 000	1 852 690 000	4
Maret/ March	987	4 180 615 800	77 305 000	2 047 110 000	41
April/ April	854	3 648 002 000	69 606 000	2 330 440 000	21
Mei/ May	799	2 826 123 270	41 783 000	1 641 940 000	12
Juni/ June	1 178	4 205 982 860	118 674 000	2 121 620 000	26
Juli/ July	1 070	3 763 721 034	23 722 000	2 429 200 000	7
Agustus/ August	968	3 983 601 100	169 223 000	1 656 500 000	46
September/ September	961	4 048 314 837	186 819 000	2 040 910 000	23
Oktober/ October	738	2 984 070 150	177 757 000	1 264 400 000	20
Nopember/ November	860	3 596 461 850	199 994 000	1 788 880 000	48
Desember/ December	782	3 107 495 550	73 057 000	1 500 990 000	21
Jumlah/ Total	11 273	44 447 260 411	1 194 163 000	22 554 320 000	281

Sumber/Source: PT Pegadaian Cabang Sungailiat/ Pawnshop Company Branch of Sungailiat

Tabel 9.2.7 Jumlah Kredit, Pelunasan dan Lelang pada Kantor PT Pegadaian Cabang Sungailiat, 2020
Number of Credit, Paid and Auction at Pawnshop Company of Sungailiat, 2020

Uraian Description	Jumlah Total
(1)	(2)
1. Kredit/ Credit	
a. Barang Jaminan (Buah)/ <i>Guarantee Goods (Piece)</i>	11 273
b. Uang Pinjaman (Rp)/ <i>Loan (Rp)</i>	44 447 260 411
2. Pelunasan/ Paid	
a. Barang Jaminan (Buah)/ <i>Guarantee Goods (Piece)</i>	5 582
b. Uang Pinjaman (Rp)/ <i>Loan (Rp)</i>	22 554 320 000
3. Lelang/ Auction	
a. Barang Jaminan (Buah)/ <i>Guarantee Goods (Piece)</i>	319
b. Uang Pinjaman (Rp)/ <i>Loan (Rp)</i>	1 194 163 000
4. Persentase Lelang/ Percentage of Auction	
5. Sisa yang Harus/ Belum Dilunasi/ Not Yet Paid Off	
a. Barang Jaminan (Buah)/ <i>Guarantee Goods (Piece)</i>	2 073
b. Uang Pinjaman (Rp)/ <i>Loan (Rp)</i>	8 753 270 000

Sumber/Source: Perum Pegadaian Cabang Sungailiat/ *Pawnshop Company of Sungailiat*

9.2 HARGA-HARGA PRICES

Tabel 9.3.1 Rata-Rata Harga Beberapa Komoditi di Kabupaten Bangka, 2020
Table Average Price of Commodity in Bangka Regency, 2020

Bulan Month	Beras (Rp/kg) Rice (Rp/kg)	Ikan Asin Ternggiri No.2 (Rp/kg) Mackerel Salted Fish (Rp/kg)	Daging Ayam Negeri (Rp/kg) Chicken Meat (Rp/kg)	Daging Sapi (Rp/kg) Beef (Rp/kg)
(1)	(2)	(3)	(4)	(5)
Januari/ January	12 591	156 667	32 200	116 222
Pebruari/ February	12 682	156 667	30 600	116 667
Maret/ March	12 727	156 667	30 800	115 000
April/ April	12 682	150 000	24 000	113 889
Mei/ May	12 818	150 000	30 400	118 889
Juni/ June	12 682	150 000	33 200	117 778
Juli/ July	12 809	150 000	32 400	118 444
Agustus/ August	12 718	150 000	29 200	119 111
September/ September	12 627	150 000	31 800	119 111
Oktober/ October	12 491	150 000	90 600	117 556
Nopember/ November	12 536	150 000	37 200	119 111
Desember/ December	12 536	153 333	35 800	119 111
Rata-Rata/ Average	12 658	151 944	36 517	117 574

Lanjutan Tabel/Continued Table 9.3.1

Bulan Month	Cabe Merah (Rp/kg) Red Chili (Rp/kg)	Cabe Rawit (Rp/kg) Cayenne Pepper (Rp/kg)	Kelapa Tua (Rp/butir) Old Coconut (Rp/item)	Telur Ayam Ras (Rp/kg) Boiler Eggs (Rp/kg)
(1)	(6)	(7)	(8)	(9)
Januari/ January	48 889	71 000	6 000	24 800
Pebruari/ February	52 333	55 000	6 000	24 400
Maret/ March	42 222	44 000	6 000	24 400
April/ April	26 111	27 400	6 000	24 520
Mei/ May	24 667	28 200	6 000	24 720
Juni/ June	25 000	39 000	6 000	24 920
Juli/ July	26 333	45 600	6 000	24 840
Agustus/ August	22 889	50 000	6 000	25 040
September/ September	25 333	42 000	6 000	24 280
Oktober/ October	34 222	43 600	6 200	22 660
Nopember/ November	37 667	47 000	6 200	23 280
Desember/ December	52 333	80 000	6 200	24 560
Rata-Rata/ Average	34 833	47 733	6 050	24 368

Lanjutan Tabel/*Continued Table* 9.3.1

Bulan Month	Udang Segar (Rp/kg) Fresh Shrimp (Rp/kg)	Ikan Tongkol Segar(Rp/kg) Frech Cob (Rp/ kg)	Ikan Tenggiri Segar (Rp/kg) Fresh Macker (Rp/kg)	Ikan Kembung Segar (Rp/kg) Fresh Mackerel (Rp/kg)
(1)	(10)	(11)	(12)	(13)
Januari/ <i>January</i>	122 500	33 600	88 600	48 400
Pebruari/ <i>February</i>	123 750	33 000	90 000	45 000
Maret/ <i>March</i>	121 250	31 000	87 000	45 000
April/ <i>April</i>	120 000	28 000	78 000	41 000
Mei/ <i>May</i>	118 750	27 000	82 000	37 400
Juni/ <i>June</i>	120 000	31 000	87 000	39 000
Juli/ <i>Jully</i>	112 500	33 000	85 000	44 000
Agustus/ <i>August</i>	102 500	32 600	84 000	37 600
September/ <i>September</i>	100 000	29 000	86 000	41 600
Oktober/ <i>October</i>	112 500	29 400	75 000	42 000
Nopember/ <i>November</i>	115 000	30 200	80 000	41 000
Desember/ <i>December</i>	123 750	36 000	92 000	50 000
Rata-Rata/ <i>Average</i>	116 042	31 150	84 550	42 667

Lanjutan Tabel/Continued Table 9.3.1

Bulan Month	Minyak Goreng (Rp/liter) Cooking Oil (Rp/liter)	Gula Pasir (Rp/kg) Sugar (Rp/kg)	Garam (Rp/kg) Salt (Rp/kg)	Tepung Terigu (Rp/kg) Wheat Flour (Rp/kg)	Sabun Dtergen (Rp/kg) Detergent (Rp/kg)
(1)	(14)	(15)	(16)	(17)	(18)
Januari/ January	13 042	14 600	1 750	9 000	16 923
Pebruari/ February	13 042	14 700	1 750	9 000	16 923
Maret/ March	13 083	16 400	1 750	9 000	16 923
April/ April	13 417	17 600	1 750	9 000	16 923
Mei/ May	13 417	16 800	1 750	9 000	16 923
Juni/ June	13 333	16 800	1 750	9 000	16 923
Juli/ July	13 250	16 450	1 750	9 000	16 923
Agustus/ August	13 625	15 550	1 750	9 000	16 923
September/ September	13 625	15 000	1 750	9 000	16 923
Oktober/ October	13 667	14 200	1 750	9 000	16 923
Nopember/ November	13 667	14 200	1 750	9 000	16 615
Desember/ December	13 667	14 200	1 750	9 000	16 615
Rata-Rata/ Average	13 403	15 542	1 750	9 000	16 872

Lanjutan Tabel/Continued Table 9.3.1

Bulan Month	Gas Elpiji 12 Kg (Rp/tabung) Elpiji Gas 12 kg (Rp/tube)	Semen (Rp/zak) Cement (Rp/zak)	Batu Bata (Rp/buah) Brick (Rp/piece)	Pasir (Rp/truk) Sand (Rp/truck)
(1)	(19)	(20)	(21)	(22)
Januari/ January	153 400	63 786	1 375	77 111
Pebruari/ February	154 400	63 714	1 375	76 556
Maret/ March	153 400	63 571	1 375	76 556
April/ April	152 400	63 571	1 375	76 833
Mei/ May	153 000	63 429	1 375	77 111
Juni/ June	152 400	63 571	1 400	77 111
Juli/ July	151 400	63 214	1 400	77 111
Agustus/ August	151 400	63 500	1 425	77 111
September/ September	152 800	63 500	1 400	74 333
Oktober/ October	150 800	63 357	1 400	74 333
Nopember/ November	151 400	63 214	1 400	75 722
Desember/ December	152 400	63 571	1 400	75 722
Rata-Rata/ Average	152 433	63 500	1 392	76 301

Sumber/Source: Badan Pusat Statistik Kabupaten Bangka/ BPS-Statistics of Bangka Regency

Pengeluaran Per Kapita Sebulan, 2020

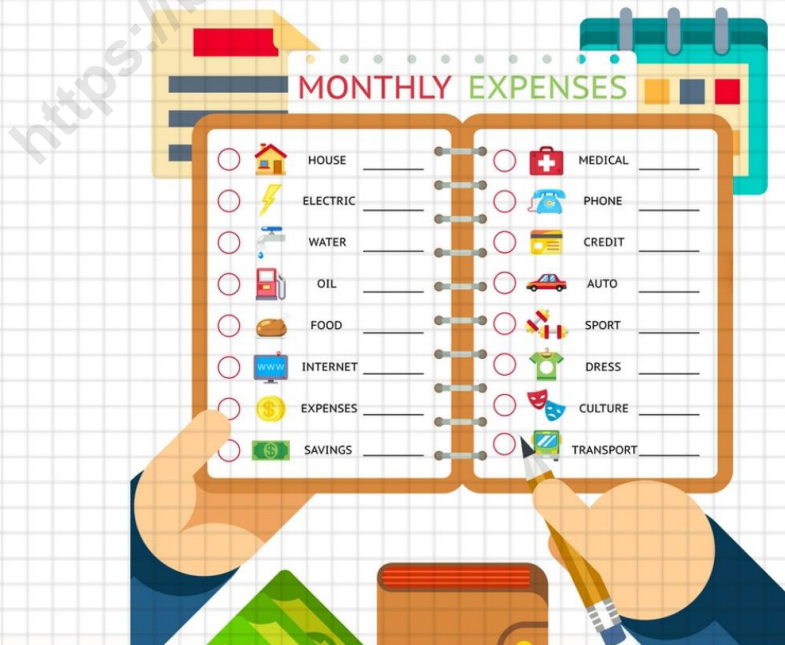
Monthly Average Expenditure, 2020



Makanan/ Food
Rp 768.718



Bukan Makanan/NonFood
Rp 696.823



PENJELASAN TEKNIS**TECHNICAL NOTES**

1. Pengeluaran rata-rata per kapita adalah biaya yang dikeluarkan untuk konsumsi semua anggota rumah tangga selama sebulan baik yang berasal dari pembelian, pemberian maupun produksi sendiri dibagi dengan banyaknya anggota rumah tangga dalam rumah tangga tersebut.

2. Data pengeluaran dan konsumsi penduduk menurut kelompok barang diperoleh dari Survei Sosial Ekonomi Nasional (Susenas) BPS Semester I-2017.

3. Data konsumsi/pengeluaran yang dikumpulkan pada Susenas Semester I-2017 dibagi menjadi dua kelompok, yaitu konsumsi makanan dan bukan makanan.

4. Konsumsi/pengeluaran makanan dirinci menjadi 188 komoditi, masing-masing dikumpulkan data kuantitas dan nilainya.

5. Untuk konsumsi bukan makanan, pada umumnya yang dikumpulkan hanya data nilainya, kecuali untuk beberapa jenis pengeluaran tertentu, seperti penggunaan listrik, air, gas, dan bahan bakar minyak (BBM) yang juga dikumpulkan kuantitasnya.

1. Per capita Average Expenditure is the cost spent for all household members consumption during the month, whether from purchasing, giving or own production, divided by the number of household members in the household.

2. Data on consumer expenditure and consumption by commodity group of expenditure are obtained from the 2017 National Socio-Economic Survey (Susenas) First Semester.

3. The data of consumption/expenditure collected in the First Semester of 2017 Susenas are divided into two groups, namely food and non-food consumption

4. Consumption/expenditure on food covers 112 commodities, both quantity data and values are collected.

5. For consumption of non-food, the data collected in general are only their values, except for certain types of expenditure, such as electricity, water, gas, and fuel, which are also collected for their quantity data.

ULASAN

Pengeluaran per-kapita Kabupaten Bangka memusat pada golongan pengeluaran Rp. 750.000,- - Rp 1.749.999. Hampir sebagian besar penduduk Kabupaten Bangka mengeluarkan rata-rata pengeluaran dalam range tersebut sebulan (72,31%). Sedangkan penduduk yang mengeluarkan pengeluaran kurang dari Rp. 750.000,- sebesar 4,93% dan lebih dari Rp. 1.750.000,- sebesar 22,76%.

Dari tabel 10.2. kita dapat melihat bahwa pengeluaran untuk makanan lebih besar dibanding pengeluaran untuk non makanan. Hal ini menggambarkan kebutuhan penduduk di Kabupaten Bangka pada tahun 2020 masih prioritas pada kebutuhan makanan/pangan. Dan jika diperhatikan jenis makanan yang paling banyak dikonsumsi adalah makanan dan minuman jadi dengan rata-rata pengeluaran perkapita sebulan sebesar 221.976 rupiah. Untuk Komoditas bukan makanan yang membutuhkan pengeluaran terbesar adalah perumahan dan fasilitas rumah tangga yakni rata-rata pengeluaran perkapita sebulan sebesar 333.341 rupiah.

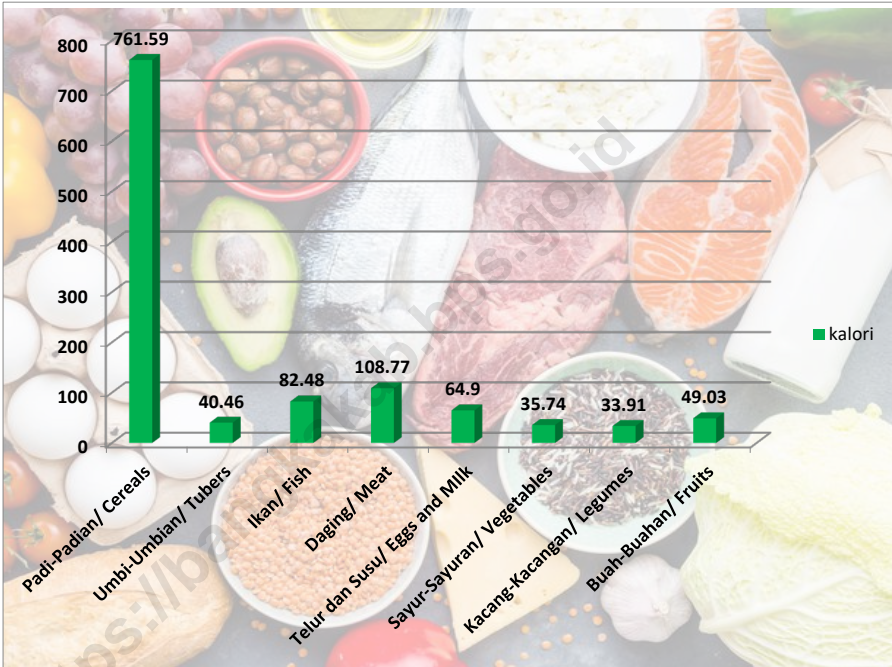
DESCRIPTION

Modus of Bangka Regency expenditure per capita was at Rp. 750.000, - Rp 1.749.999 expenditure group. Most of Bangka Regency population expended their money around that range (72,31%). While there's people who issued the expenditure is less than Rp. 750.000, amounting to 4.93% and more than Rp. 1.750.000,- amounting to 22.76%.

From Table 10.2. we can see that the expenditure for food is greater than expenditures for non food. This illustrates the shift in population needs in Bangka regency on 2020 still priority in food need. And if we look the most food average that consume by the people was prepared food and beverages with the average expenditure per capita in one month about 221,976 rupiahs. For the non food comodities that need more expenditure was the average expenditure per capita in one month about 333,341 rupiahs.

Gambar 10.1
Figures

Rata-Rata Konsumsi Kalori per Kapita (KKal) Menurut Kelompok Makanan di Kabupaten Bangka, Maret 2020
Average per Capita Consumption of Calories (KKal) by Food Group in Bangka Regency, March 2020



Sumber/Source: Badan Pusat Statistik Kabupaten Bangka/ Statistics of Bangka Regency

Tabel 10.1 Rata-rata Pengeluaran per Kapita Sebulan Menurut Kelompok Komoditas (rupiah), 2019 dan 2020
Table 10.1 *Monthly Average Expenditure per Capita by Commodity Group (rupiahs), 2019 and 2020*

Kelompok Komoditas/ <i>Commodity Group</i>	2019	2020
(1)	(2)	(3)
Makanan/<i>Food</i>		
Padi-padian/ <i>Cereals</i>	77 070	75 601
Umbi-umbian/ <i>Tubers</i>	5 271	5 919
Ikan/udang/cumi/kerang/ <i>Fish/shrimp/common squid/shells</i>	106 871	95 246
Daging/ <i>Meat</i>	33 468	40 426
Telur dan susu/ <i>Eggs and milk</i>	50 286	43 696
Sayur-sayuran/ <i>Vegetables</i>	57 818	57 837
Kacang-kacangan/ <i>Legumes</i>	9 122	9 779
Buah-buahan/ <i>Fruits</i>	36 073	38 842
Minyak dan kelapa/ <i>Oil and coconut</i>	11 533	12 760
Bahan minuman/ <i>Beverage stuffs</i>	17 252	19 769
Bumbu-bumbuan/ <i>Spices</i>	22 010	23 812
Konsumsi lainnya/ <i>Miscellaneous food items</i>	15 100	16 120
Makanan dan minuman jadi/ <i>Prepared food and beverages</i>	221 976	224 808
Rokok/ <i>Cigarettes</i>	103 910	104 103
Jumlah makanan/<i>Total food</i>	767 761	768 718
Bukan makanan/<i>Non-food</i>		
Perumahan dan fasilitas rumah tangga/ <i>Housing and household facilities</i>	333 341	360 009
Aneka komoditas dan jasa/ <i>Goods and services</i>	153 690	144 985
Pakaian, alas kaki, dan tutup kepala/ <i>Clothing, footwear, and headgear</i>	46 459	45 929
Komoditas tahan lama/ <i>Durable goods</i>	82 750	69 172
Pajak, pungutan, dan asuransi/ <i>Taxes and insurance</i>	44 577	54 441
Keperluan pesta dan upacara/kenduri/ <i>Parties and ceremonies</i>	13 258	22 286
Jumlah bukan makanan/<i>Total non-food</i>	674 074	696 823
Jumlah/<i>Total</i>	1 441 835	1 465 540

Sumber/*Source*: Badan Pusat Statistik Kabupaten Bangka/BPS- *Statistics of Bangka Regency*

Tabel
Table 10.2

Persentase Pengeluaran per Kapita Sebulan Menurut Kelompok Komoditas (rupiah), 2019 dan 2020
Percentage of Monthly Average Expenditure per Capita by Commodity Group (rupiahs), 2019 and 2020

Kelompok Komoditas/Commodity Group	2019	2020
(1)	(2)	(3)
Makanan/Food		
Padi-padian/Cereals	5,35	5,16
Umbi-umbian/Tubers	0,37	0,40
Ikan/udang/cumi/kerang/Fish/shrimp/common squid/shells	7,41	6,50
Daging/Meat	2,32	2,76
Telur dan susu/Eggs and milk	3,49	2,98
Sayur-sayuran/Vegetables	4,01	3,95
Kacang-kacangan/Legumes	0,63	0,67
Buah-buahan/Fruits	2,50	2,65
Minyak dan kelapa/Oil and coconut	0,80	0,87
Bahan minuman/Beverage stuffs	1,20	1,35
Bumbu-bumbuan/Spices	1,53	1,62
Konsumsi lainnya/Miscellaneous food items	1,05	1,10
Makanan dan minuman jadi/Prepared food and beverages	15,40	15,34
Rokok/Cigarettes	7,21	7,10
Jumlah makanan/Total food	53,25	52,45
Bukan makanan/Non-food		
Perumahan dan fasilitas rumah tangga/Housing and household facilities	23,12	24,56
Aneka komoditas dan jasa/Goods and services	10,66	9,89
Pakaian, alas kaki, dan tutup kepala/Clothing, footwear, and headgear	3,22	3,13
Komoditas tahan lama/Durable goods	5,74	4,72
Pajak, pungutan, dan asuransi/Taxes and insurance	3,09	3,71
Keperluan pesta dan upacara/kenduri/Parties and ceremonies	0,92	1,52
Jumlah bukan makanan/Total non-food	46,75	47,55
Jumlah/Total	100,00	100,00

Sumber/Source: Badan Pusat Statistik Kabupaten Bangka/BPS- Statistics of Bangka Regency

Tabel
Table 10.3**Persentase Penduduk Menurut Golongan Pengeluaran Per Kapita Sebulan di Kabupaten Bangka, 2020**
Percentage of Population by Expenditure Per Capita Per Month Class in Bangka Regency, 2020

Golongan Pengeluaran (Rupiah) Expenditure Class (Rupiah)	Persentase Penduduk Percentage of Population
(1)	(2)
Kurang dari/ <i>Less than</i> 750 000	4,93
750 000 - 999 999	23,74
1 000 000 - 1 249 999	22,51
1 250 000 - 1 499 999	15,78
1 500 000 - 1 749 999	10,28
1 750 000 - 1 999 999	5,62
2 000 000 dan lebih/ <i>and over</i>	17,14
Jumlah/ Total	100,00

Sumber/Source: Badan Pusat Statistik Kabupaten Bangka/ BPS-Statistics of Bangka Regency

Tabel
Table 10.4

Rata-Rata Pengeluaran per Kapita Sebulan (Rupiah) Menurut Kelompok Barang dan Golongan Pengeluaran di Kabupaten Bangka, Maret 2020
Average Monthly Expenditure per Capita by Goods Category and Expenditure Class in Bangka Regency, March 2020

Golongan Pengeluaran (Rupiah) <i>Expenditure Class (Rupiah)</i>	Kelompok Barang/ <i>Goods Category</i>		
	Makanan <i>Food</i>	Bukan Makanan <i>Non Food</i>	Jumlah <i>Total</i>
(1)	(2)	(3)	(4)
Kurang dari/ <i>Less than</i> 750 000	416 984	251 913	668 897
750 000 - 999 999	539 958	347 281	887 239
1 000 000 - 1 249 999	644 504	478 092	1 122 596
1 250 000 - 1 499 999	744 124	622 509	1 366 634
1 500 000 - 1 749 999	824 156	773 869	1 598 024
1 750 000 - 1 999 999	1 012 941	849 832	1 862 773
2 000 000 dan lebih/ <i>and over</i>	1 259 173	1 568 145	2 827 319
Rata-Rata per Kapita/ <i>Average per Capita</i>	768 718	696 823	1 465 540

Sumber/Source: Badan Pusat Statistik Kabupaten Bangka/ *BPS-Statistics of Bangka Regency*

Tabel
Table 10.5**Rata-Rata Konsumsi Kalori per Kapita (KKal) Menurut Kelompok Makanan di Kabupaten Bangka, Maret 2020**
Average per Capita Consumption of Calories (KKal) by Food Group in Bangka Regency, March 2020

Kelompok Makanan Food Group	Kalori Calories
(1)	(2)
Padi-Padian/ <i>Cereals</i>	761,59
Umbi-Umbian/ <i>Tubers</i>	40,46
Ikan/ <i>Fish</i>	82,48
Daging/ <i>Meat</i>	108,77
Telur dan Susu/ <i>Eggs and Milk</i>	64,90
Sayur-Sayuran/ <i>Vegetables</i>	35,74
Kacang-Kacangan/ <i>Legumes</i>	33,91
Buah-Buahan/ <i>Fruits</i>	49,03
Minyak dan Kelapa/ <i>Oil and Coconut</i>	226,90
Bahan Minuman/ <i>Beverage Stuffs</i>	97,53
Bumbu-Bumbuan/ <i>Spices</i>	19,52
Konsumsi Lainnya/ <i>Miscellaneous Food Items</i>	62,26
Makanan dan Minuman Jadi/ <i>Prepared Food and Beverages</i>	547,65
Rokok/ <i>Cigarette</i>	0,00
Jumlah/ Total	2 130,74

Sumber/Source: Badan Pusat Statistik Kabupaten Bangka/ *BPS-Statistics of Bangka Regency*

Tabel
Table 10.6**Rata-Rata Konsumsi Protein per Kapita Sehari (Gram)
Menurut Kelompok Makanan di Kabupaten Bangka,
Maret 2020*****Average per Capita Consumption of Protein per Capita a
day (GRAM) by Food Group in Bangka Regency, March 2020***

Kelompok Makanan Food Group	Protein Protein
(1)	(2)
Padi-Padian/ <i>Cereals</i>	17,93
Umbi-Umbian/ <i>Tubers</i>	0,32
Ikan/ <i>Fish</i>	13,46
Daging/ <i>Meat</i>	6,64
Telur dan Susu/ <i>Eggs and Milk</i>	3,73
Sayur-Sayuran/ <i>Vegetables</i>	2,46
Kacang-Kacangan/ <i>Legumes</i>	3,33
Buah-Buahan/ <i>Fruits</i>	0,65
Minyak dan Kelapa/ <i>Oil and Coconut</i>	0,08
Bahan Minuman/ <i>Beverage Stuffs</i>	0,69
Bumbu-Bumbuan/ <i>Spices</i>	0,96
Konsumsi Lainnya/ <i>Miscellaneous Food Items</i>	1,32
Makanan dan Minuman Jadi/ <i>Prepared Food and Beverages</i>	15,89
Rokok/ <i>Cigarette</i>	0,00
Jumlah/ Total	67,45

Sumber/Source: Badan Pusat Statistik Kabupaten Bangka/ *BPS-Statistics of Bangka Regency*

Jumlah Sarana Perdagangan, 2020

Number of Trading Means, 2020

Sumber/Source: Dinas Tenaga Kerja, Perindustrian, dan Perdagangan Kab.Bangka

Pasar Tradisional
Traditional Market

10

Pasar Swalayan
Supermarket

13

Mall/Plaza/Dept.Store
Mall/Plaza/Departement Store

2



PENJELASAN TEKNIS

1. Sistem pencatatan Statistik Ekspor dan Impor adalah "General Trade" dengan wilayah pencatatan meliputi seluruh wilayah kepabeanan Indonesia.
2. Pengesahan dokumen kepabeanan ekspor dan impor dilakukan oleh Bea dan Cukai berdasarkan Persetujuan Muat/Bongkar Barang.
3. Data ekspor berasal dari dokumen kepabeanan BC 3.0 atau yang disebut dokumen Pemberitahuan Ekspor Barang (PEB) yang diisi oleh eksportir.
4. Data impor berasal dari dokumen kepabeanan BC 2.0 atau yang disebut dokumen Pemberitahuan Impor Barang (PIB) Pemberitahuan Impor Barang Khusus (PIBK) Pemberitahuan Pabean Free Trade Zone (PPFTZ) dan dokumen kepabeanan BC 2.3 yang mencatat impor barang dari Luar Negeri ke Kawasan Berikat.
5. Barang-barang yang dikirim ke luar negeri untuk diolah dicatat sebagai ekspor sedangkan hasil olahan yang dikembalikan ke Indonesia dicatat sebagai impor.
6. Barang-barang luar negeri yang diolah di dalam negeri dicatat sebagai barang impor meskipun barang olahan tersebut akan kembali ke luar negeri.
7. Barang-barang yang tidak dicakup dalam pencatatan:

TECHNICAL NOTES

1. *The recording of export and import statistics is based on General Trade System covering all Indonesian customs areas.*
2. *The legalization of customs export and import documents is conducted by the Customs and Excise Office.*
3. *The export data are compiled based on customs export documents BC 3.0 or known as Export Declarations (PEB) filled by exporters.*
4. *The import data are compiled based on customs import documents BC 2.0 or known as Import Declarations Form (PIB) Import Declarations Form for Special Commodity (PIBK) Customs Declaration Form for Free Trade Zone (PPFTZ) and customs import documents BC 2.3 which records import goods from foreign country to Bounded Zones Area.*
5. *Goods send abroad for processing purposes are recorded as export while its product sent to Indonesia are recorded as import.*
6. *Foreign goods processed in Indonesia are still recorded as imports although the products will be sent to abroad.*
7. *The following goods are not included in the statistics:*

- | | |
|--|--|
| a. Pakaian dan barang-barang perhiasan penumpang. | <i>a. Clothings and passengers' jewelry.</i> |
| b. Barang-barang bawaan penumpang dari/ke luar negeri untuk dipakai sendiri kecuali lemari es pesawat televisi dan sebagainya. | <i>b. Luggage of passengers for own use except refrigerators television sets etc.</i> |
| c. Barang-barang untuk keperluan perwakilan kedutaan suatu negara. | <i>c. Goods imported/exported for the use of foreign representative countries/embassies.</i> |
| d. Barang-barang ekspedisi dan ekshibisi atau pameran. | <i>d. Goods for expeditions and shows or exhibitions.</i> |
| e. Barang-barang untuk militer yang diimpor langsung oleh angkatan bersenjata | <i>e. Military goods directly imported by the Armed Forces.</i> |
| f. Pembungkus/peti kemas untuk diisi kembali. | <i>f. Packings/containers to be refilled.</i> |
| g. Uang dan surat-surat berharga. | <i>g. Bank notes and securities.</i> |
| h. Barang-barang contoh | <i>h. Sample goods</i> |
8. Sistem pengolahan dokumen impor/ekspor Indonesia adalah sistem "Carry Over" yaitu dokumen ditunggu selama satu bulan setelah bulan berjalan sedangkan dokumen-dokumen yang terlambat akan diolah pada bulan berikutnya.

8. The carry-over system is used in processing Indonesian export and import documents. Documents are processed one month after the current month while those received later will be processed for the succeeding month.

Dengan demikian dokumen bulan-bulan sebelumnya yang terlambat diterima dan masuk pada bulan berjalan diperlakukan sebagai dokumen bulan pengolahan.

This means previous documents received in the current month will be treated as processed documents.

9. Pelabuhan Muat adalah pelabuhan darimana barang diangkut ke luar negeri atau diekspor.

9. Port of loading is port where the goods are transported out of the country or exported.

10. Negara tujuan adalah negara tujuan akhir yang diketahui untuk barang ekspor yang dikirim ke luar negeri.

10. Country of destination is country that is known to export goods sent abroad.

11. Jenis komoditi adalah barang ekspor yang dicatat sesuai kode Harmonized System (HS).

11. Type commodity is exported goods recorded based on Harmonized System (HS) code.

<https://bangkakab.bps.go.id>

ULASAN**DESCRIPTION****11.1 Perdagangan**

Perdagangan sebagai sektor strategis berperan dalam mendukung kelancaran penyaluran arus barang dan jasa, memenuhi kebutuhan pokok rakyat serta mendorong pembentukan harga yang wajar. Pembangunan perdagangan sebagai upaya mempercepat pertumbuhan ekonomi dan pemerataan, memberikan sumbangan yang besar terhadap peningkatan pendapatan dan dalam perluasan kesempatan kerja.

Sarana perdagangan yang ada di Kabupaten Bangka berupa Pasar tradisional, pasar swalayan, dan departement store berjumlah total 25 sarana. Pada tahun 2020 yang jumlahnya terbanyak adalah pasar swalayan sejumlah 13. Pada tahun 2020 banyak supermarket yang bermunculan dari anak cabang indomaret dan alfamart.

Pada awal tahun 2020 Stok awal beras di Bulog sejumlah 785.550 Kg. Setiap bulan ada beras yang masuk, ada yang disalurkan dan pada akhir bulan masih terdapat selisih dari beras yang tersedia dengan yang disalurkan disebut stok operasional. Pada akhir Desember 2020 stok operasional masih terdapat sejumlah 1.267.546 Kg beras.

11.1 Trade

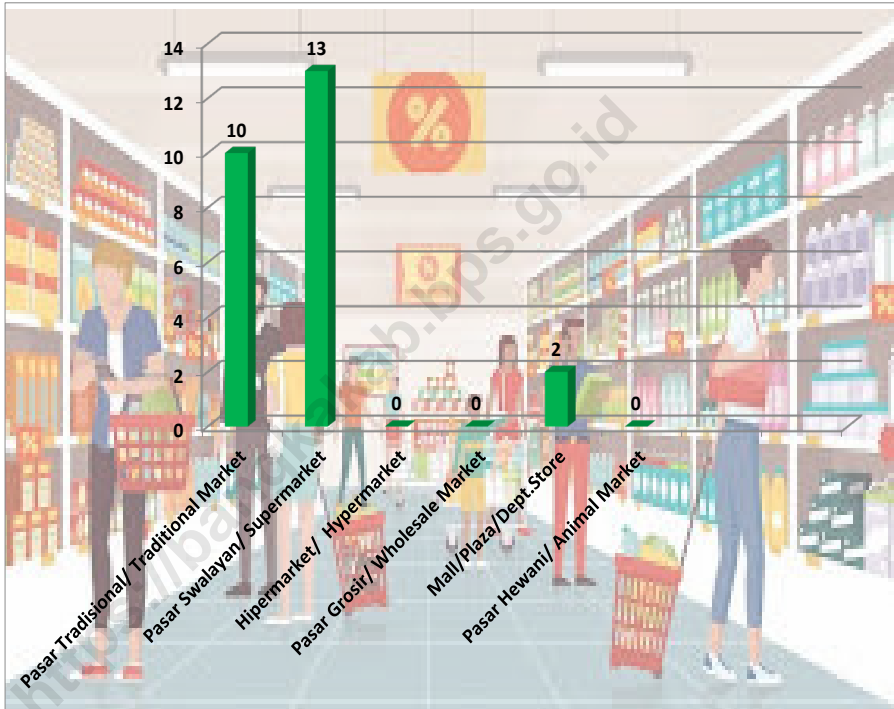
Trade as a strategic sector takes role in supporting the smooth distribution of the flow of goods and services, to fulfill people's basic needs and to encourage the establishment of a reasonable price. Trade development as effort to accelerate economic growth and equity, gives great contribution to increase revenue and the expansion of employment opportunities.

There are 25 trading facilities in Bangka Regency consist of traditional markets, supermarkets and department stores. In 2020, the largest number is supermarkets with 13 facilities. In 2020, many supermarkets have sprung up from Indomaret and Alfamart branches.

In early 2020 the first stock of rice in Bulog amounted to 785,550 kg. Every month there is rice coming in, there is distributed and at the end of the month there is still a difference between the available rice and the distributed so-called operational stock. At the end of December 2020 the operational inventory was still 1,267,546 kg of rice.

Tabel 11.1
Table

Jumlah Sarana Perdagangan Menurut Jenisnya di Kabupaten Bangka, 2020
Number of Trading Means by Kind of Means in Bangka Regency, 2020



Sumber/Source: Dinas Tenaga Kerja, Perindustrian dan Perdagangan Kabupaten Bangka/ Department of Labor, Industry and Trade of Bangka Regency

Tabel 11.1 Jumlah Sarana Perdagangan Menurut Jenisnya di Kabupaten Bangka, 2019 dan 2020
Number of Trading Means by Kind of Means in Bangka Regency, 2020

Sarana Perdagangan Trading Means	2019	2020
(1)	(2)	(3)
Pasar Tradisional/ <i>Traditional Market</i>	10	10
Pasar Swalayan/ <i>Supermarket</i>	5	13
Hipermarket/ <i>Hypermarket</i>	-	-
Pasar Grosir/ <i>Wholesale Market</i>	-	-
Mall/Plaza/Dept.Store	2	2
Pasar Hewani/ <i>Animal Market</i>	-	-
Jumlah/ Total	17	25

Sumber/Source: Dinas Tenaga Kerja, Perindustrian dan Perdagangan Kabupaten Bangka/ *Department of Labor, Industry and Trade of Bangka Regency*

Tabel
Table 11.2

**Penerimaan dan Penyaluran Beras Perum Bulog Sub
Divisi Regional Bangka Menurut Bulan (Kg), 2020**
*Incoming and Supply of Rice of Bulog Sub
Divisoin Regional Bangka by Month (Kg), 2020*

Bulan Month	Stok Awal First Stock	Pemasukan Income	Persediaan Stock	Penyaluran Supply	Stok Operasional Operational Stock
(1)	(2)	(3)	(4)	(5)	(6)
Januari/ January	728,550	-	728,550	257,000	471,550
Pebruari/ February	471,550	-	471,550	150,550	321,000
Maret/ March	321,000	1,000,000	1,321,000	383,050	937,950
April/ April	937,950	167,246	1,105,196	211,350	893,846
Mei/ May	893,846	808,860	1,702,706	355,886	1,346,820
Juni/ June	1,346,820	328,750	1,675,570	375,150	1,300,420
Juli/ July	1,300,420	711,900	2,012,320	373,200	1,639,120
Agustus/ August	1,639,120	164,200	1,803,320	419,100	1,384,220
September/ September	1,384,220	891,685	2,275,905	1,192,090	1,083,815
Oktober/ October	1,083,815	453,695	1,537,510	672,990	864,520
November/ November	864,520	49,850	914,370	191,250	723,120
Desember/ December	723,120	743,676	1,466,796	199,250	1,267,546

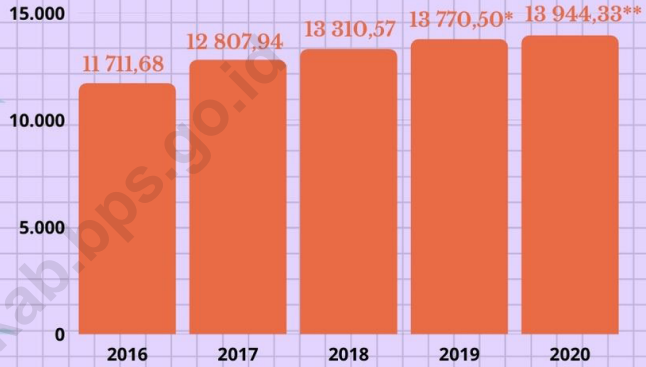
Sumber/Source: Perum Bulog Sub Divisi Regional Wilayah II Bangka/ Bulog Regional Sub Division II Bangka

Tabel 11.4 Jumlah Usaha Mikro, Kecil dan Menengah (UMKM), 2019 dan 2020
Table 11.4 *Number of Micro, Small and Medium Enterprises (UMKM), 2019 and 2020*

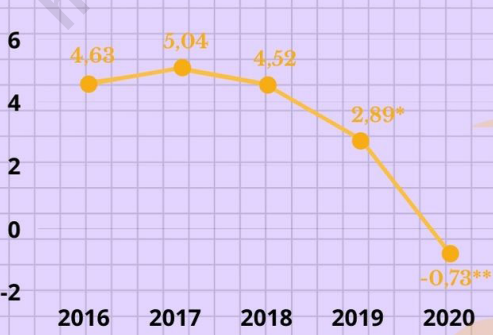
Sarana Perdagangan <i>Trading Means</i>	2019	2020
(1)	(2)	(3)
Mikro	32 357	32 118
Kecil	22 627	22 615
Menengah	37	37
Jumlah/ Total	55 021	54 320

Sumber/ Source : Dinas Penanaman Modal, Pelayanan Perizinan Terpadu Satu Pintu, Koperasi, Usaha Kecil dan Menengah Kabupaten Bangka/ Department of Investment, One Door Integrated Permission Service, Cooperative, Small and Medium Business of Bangka Regency

PDRB ADHB (miliar rupiah), 2016-2020
GRDP at Current Market Price (billion rupiahs), 2016-2020



Laju Pertumbuhan PDRB ADHK (persen), 2016-2020
Growth Rate of GRDB at Constant Market Prices (percent), 2016-2020



*Angka Sementara/ Preliminary Figures
 **Angka Sangat Sementara/ Very Preliminary Figures
 Sumber/Source: BPS Kab.Bangka

PENJELASAN TEKNIS

1. Penghitungan statistik neraca nasional mengikuti buku petunjuk yang diterbitkan oleh Perserikatan Bangsa Bangsa (PBB) dikenal sebagai Sistem Neraca Nasional (SNN). SNN adalah rekomendasi internasional tentang bagaimana menyusun ukuran aktivitas ekonomi yang sesuai dengan standar neraca baku yang didasarkan pada prinsip-prinsip ekonomi. Rekomendasi yang dimaksud dinyatakan dalam sekumpulan konsep definisi klasifikasi dan aturan neraca yang disepakati secara internasional dalam mengukur indikator tertentu seperti Produk Domestik Bruto (PDB). Salah satu bentuk adaptasi pencatatan statistik nasional adalah melakukan perubahan tahun dasar PDB Indonesia dari tahun 2000 ke 2010. Perubahan tahun dasar PDB dilakukan seiring dengan mengadopsi rekomendasi PBB yang tertuang dalam Sistem Neraca Nasional 2008 (SNA 2008).

2. Produk Domestik Bruto pada tingkat nasional serta Produk Domestik Regional Bruto (PDRB) pada tingkat regional (provinsi) menggambarkan kemampuan suatu wilayah untuk menciptakan nilai tambah pada suatu waktu tertentu. Untuk menyusun PDB maupun PDRB digunakan 2 pendekatan yaitu lapangan usaha dan pengeluaran. Keduanya menyajikan komposisi data nilai tambah dirinci menurut sumber kegiatan ekonomi (lapangan usaha) dan menurut komponen peng-

TECHNICAL NOTES

1. The method used to estimate national accounts statistics is based on the standard guidelines formed by United Nation known as System of National Accounts (SNA). SNA is the internationally agreed standard set of recommendations on how to compile measures of economic activity in accordance with strict accounting conventions based on economic principles. The recommendations are expressed in term of a set of concepts definitions classifications and accounting rules that comprise the internationally agreed standard for measuring indicators such as Gross Domestic Product (GDP). One of the improvement in the national statistical system is to re-base GDP form base year 2000 to 2010 in order to capture current economic condition. It is in line with the United Nations (UN) recommendation on 2008 SNA.

2. The basic measure of the value added arising from economic activity is known as Gross Domestic Product at the national level and Gross Regional Domestic Product (GRDP) at the regional level (provinces/regencies/municipalitie). To compile these statistics two approaches have been used i.e. "production approach" and "expenditure approach". The first approach is to measure value added produced by various kinds of economic activities while the second approach is to measure final uses of the country's

gunaannya. PDB maupun PDRB dari sisi lapangan usaha merupakan penjumlahan seluruh komponen nilai tambah bruto yang mampu diciptakan oleh sektor-sektor ekonomi atas berbagai aktivitas produksinya. Sedangkan dari sisi pengeluaran menjelaskan tentang penggunaan dari nilai tambah tersebut.

3. PDB menurut lapangan usaha mengalami perubahan klasifikasi dari 9 lapangan usaha menjadi 17 lapangan usaha. PDB menurut lapangan usaha dirinci menurut total nilai tambah dari seluruh sektor ekonomi yang mencakup lapangan usaha Pertanian Kehutanan dan Perikanan; Pertambangan dan Penggalian; Industri Pengolahan; Pengadaan Listrik dan Gas; Pengadaan Air Pengelolaan Sampah Limbah dan Daur Ulang; Konstruksi; Perdagangan Besar dan Eceran Reparasi Mobil dan Sepeda Motor; Transportasi dan Pergudangan; Penyediaan Akomodasi dan Makan Minum; Informasi dan Komunikasi; Jasa Keuangan dan Asuransi; Real Estat; Jasa Perusahaan; Administrasi Pemerintahan Pertahanan dan Jaminan Sosial Wajib; Jasa Pendidikan; Jasa Kesehatan dan Kegiatan Sosial; dan Jasa lainnya.

4. PDB menurut pengeluaran mengalami perubahan klasifikasi dimana pengeluaran konsumsi Lembaga Non Profit yang Melayani Rumah Tangga (LNPR) yang sebelumnya termasuk bagian dari pengeluaran konsumsi rumah tangga menjadi komponen terpisah. Sehingga klasifikasi PDB menurut

output. In other words GDP/GRDP is the sum of total value added produced by all economic industries (activities) and the way of using it.

3. GDP by industry classification changes from 9 sectors to 17 industries. GDP by industry is classified by types of economic activities such as Agriculture Forestry and Fishing; Mining and Quarrying; Manufacturing; Electricity and Gas; Water supply Sewerage Waste Management and Remediation Activities; Construction; Wholesale and Retail Trade; Repair of Motor Vehicles and Motorcycles; Transportation and Storage; Accommodation and Food Service Activities; Information and Communication; Financial and Insurance Activities; Real Estate Activities; Business Activities; Public Administration; Defence and Compulsory Social Security; Education; Human Health and Social Work Activities; and Other Services Activities.

4. GDP by expenditure classification changes where consumption expenditure Non-profit Institutions Serving Households (NPISH) previously included as part of household consumption expenditure is taken out into separate component. So that GDP by type of expenditures is classified into: household consumption expenditure NPISH con

pengeluaran dirinci menjadi 7 komponen yaitu komponen pengeluaran konsumsi rumah tangga pengeluaran konsumsi LNPRT pengeluaran barang dan jasa.

5. Pengeluaran konsumsi rumah tangga mencakup berbagai pengeluaran konsumsi akhir rumah tangga atas barang dan jasa untuk memenuhi kebutuhan individu ataupun kelompok secara langsung. Pengeluaran rumah tangga di sini mencakup makanan dan minuman selain restoran; pakaian alas kaki dan jasa perawatannya; perumahan dan perlengkapan rumah tangga; kesehatan dan pendidikan; transportasi dan komunikasi; restoran dan hotel serta lainnya.

6. Pengeluaran Konsumsi Pemerintah terdiri dari Pengeluaran Konsumsi Individu dan Pengeluaran Konsumsi Kolektif. Barang dan jasa individu merupakan barang dan jasa privat dimana ciri-ciri barang privat adalah a) Scarcity yaitu ada kelangkaan/keterbatasan dalam jumlah; b) Excludable consumption yaitu konsumsi suatu barang dapat dibatasi hanya pada mereka yang memenuhi persyaratan tertentu (biasanya harga); c) Rivalrous competition yaitu konsumsi oleh satu konsumen akan mengurangi atau menghilangkan kesempatan pihak lain untuk melakukan hal serupa. Contoh barang dan jasa yang dihasilkan pemerintah dan tergolong sebagai barang dan jasa individu adalah jasa pelayanan kesehatan pemerintah di rumah sakit/puskesmas

sumption expenditure government consumption expenditure gross fixed capital formation changes in inventories exports of goods and services and imports of goods and services.

5. Household consumption expenditures consist of expenditures incurred by households which are used for both individual or collective needs. Household consumptions are classified into food and beverages other than restaurants; clothing footwear and related maintenance services; housing and household equipment; health and education; transport and communication; restaurants and hotels; and others.

6. Government consumption expenditure consists of Individual Consumption Expenditure and Collective Consumption Expenditure. Individual goods and services are private goods and services which the characteristics of private goods is a) Scarcity that there is a scarcity/limited in number; b) Excludable consumption the consumption of goods can be limited only to those who meet certain requirements (usually the price); c) Rivalrous competition ie consumption by the consumer will reduce or eliminate the chance of another party to do so. Examples of goods and services produced by government and classified as goods and services of individuals is the government health services in hospitals/health centers and education services in schools/universities. Collective goods and services equivalent to public goods characterized by

dan jasa pendidikan di sekolah/universitas negeri. Sedangkan barang dan jasa kolektif ekuivalen dengan barang publik yang memiliki ciri a) Non rivalry yaitu penggunaan satu konsumen terhadap suatu barang tidak mengurangi kesempatan konsumen lain untuk juga mengkonsumsi barang tersebut; b) Non excludable yaitu apabila suatu barang publik tersedia maka tidak ada yang dapat menghalangi siapapun untuk memperoleh manfaat dari barang tersebut atau dengan kata lain setiap orang memiliki akses ke barang tersebut. Contoh barang dan jasa yang dihasilkan pemerintah dan tergolong sebagai barang dan jasa kolektif adalah jasa pertahanan yang dilakukan TNI dan keamanan yang dilakukan kepolisian.

7. Pembentukan Modal Tetap Bruto (PMTB) mencakup pengadaan pembuatan dan pembelian barang modal. Barang modal dimaksud adalah barang-barang yang digunakan untuk proses produksi tahan lama atau yang mempunyai umur pemakaian lebih dari satu tahun seperti bangunan mesin-mesin dan alat angkut. Termasuk pula di sini perbaikan besar (berat) yang sifatnya memperpanjang umur atau mengubah bentuk atau kapasitas barang modal tersebut. Pengeluaran barang modal untuk keperluan militer juga dicakup sebagai PMTB. Klasifikasi komponen PMTB dibagi menjadi 6 sub komponen yaitu Konstruksi; Mesin dan Peralatan; Kendaraan; Peralatan Lain; Cultivated Biological Resources (CBR) dan Produk Kekayaan Intelektual.

a) Non-rivalry namely the use of a consumer for an item does not reduce the chance of another consumer to also consume goods; b) Non-excludable i.e. when a public good available then nothing can hinder anyone to benefit from the goods or in other words everyone has access to the goods. Examples of goods and services produced by government and classified as collective goods and services is carried military defense services and the police's security.

7. Gross Fixed Capital Formation (GFCF) includes procurement manufacture and the purchase of capital goods. Capital goods are goods which are used for the production process durable or have a service life of more than one year such as buildings machinery and transportation equipment. Including here: huge improvement that are to extend the life or changing the shape or the capacity of the capital goods. Capital expenditures for military purposes are also covered as GFCF. GFCF component are classified into six sub-components: Construction; Machinery and Equipment; vehicle; Other equipment; Cultivated Biological Resources (CBR) and Intellectual Property Product.

8. Ekspor barang dan jasa merupakan transaksi perdagangan barang dan jasa dari penduduk (residen) ke bukan penduduk (nonresiden). Impor barang dan jasa adalah transaksi perdagangan dari bukan penduduk ke penduduk. Ekspor atau impor barang terjadi pada saat terjadi perubahan hak kepemilikan barang antara penduduk dengan bukan penduduk (dengan atau tanpa perpindahan fisik barang tersebut). Pada PDB dengan tahun dasar 2010 ekspor dan impor barang dirinci menjadi nonmigas dan migas.

9. Produk Domestik Bruto maupun agregat turunannya disajikan dalam 2 (dua) versi penilaian yaitu atas dasar "harga berlaku" dan atas dasar "harga konstan". Disebut sebagai harga berlaku karena seluruh agregat dinilai dengan menggunakan harga pada tahun berjalan sedangkan harga konstan penilaiannya didasarkan kepada harga satu tahun dasar tertentu dalam publikasi ini digunakan harga tahun 2010.

10. Laju pertumbuhan Produk Domestik Bruto diperoleh dari perhitungan PDB atas dasar harga konstan. Diperoleh dengan cara mengurangi nilai PDB pada tahun ke-n terhadap nilai pada tahun ke n-1 (tahun sebelumnya) dibagi dengan nilai pada tahun ke n-1 dikalikan dengan 100 persen. Laju pertumbuhan menunjukkan perkembangan agregat pendapatan dari satu waktu tertentu terhadap waktu sebelumnya.

8. *Exports of goods and services consist of transactions of goods and services from residents to non-residents. Imports of goods and services consist of transaction of goods and services from non-residents to residents. Exports and imports of goods occur when there are changes in ownership of goods between residents and non-residents (with or without physical movements of goods across frontiers). On the GDP at 2010 basic year exports and imports of goods specified into non oil and gas and oil and gas.*

9. *GDP and its aggregations are presented in two forms: at current market prices and at constant base year market prices. In presenting current market prices all aggregates are valued at current market prices while base year constant market prices are shown by valuing all aggregates at fixed base year prices. Year of 2010 is used as the base year in this publication.*

10. *Growth rate of Gross Domestic Product is derived from GDP at constant market prices. It is obtained by subtracting the value of GDP year n with the value of GDP year n-1 divided by the value of GDP year n-1 then multiplied by 100 percent. The growth rate of GDP explains the income growth during the given period.*

ULASAN**DESCRIPTION****12.1 Produk Domestik Regional Bruto**

Produk Domestik Regional Bruto merupakan NTB seluruh barang dan jasa yang tercipta atau dihasilkan di wilayah domestik suatu daerah yang timbul akibat berbagai aktivitas ekonomi dalam suatu periode tertentu tanpa memperhatikan apakah faktor produksi yang dimiliki residen atau non-residen. Penyusunan PDRB dapat dilakukan melalui 3 (tiga) pendekatan yaitu pendekatan produksi, pengeluaran dan pendapatan. Sampai saat ini BPS menyajikan PDRB dalam 2 (dua) pendekatan, PDRB Menurut Lapangan Usaha yang terdiri dari 17 Pengelompokan Kategori untuk pendekatan produksi dan PDRB Pengeluaran yang terdiri dari 7 komponen untuk pendekatan pengeluaran.

PDRB dibagi atas Dasar Harga Berlaku (ADHB) dan Atas Dasar Konstan (ADHK). PDRB ADHB atau dikenal dengan PDRB nominal disusun berdasarkan harga yang berlaku pada periode penghitungan dan bertujuan untuk melihat struktur perekonomian. Sementara itu, PDRB ADHK disusun berdasarkan harga pada tahun dasar dan bertujuan untuk mengukur pertumbuhan ekonomi. Sejak Tahun 2015 PDRB ADHK menggunakan harga tahun dasar 2010 dan dalam penghitungannya

12.1 Gross Regional Domestic Product

Gross Regional Domestic Product (GRDP) is the value added of all goods and services that are created or produced in the domestic territory of a region that arise from a variety of economic activities in a given period regardless of whether the factors of production are owned by resident or non-resident. GRDP can be done through the preparation of 3 (three) approach to the production approach, expenditure and income. Until now BPS presents GRDP in 2 (two) approaches, GRDP according to Business Field which consists of 17 Classification Categories for the production approach and GRDP which consists of 7 components for the expenditure approach.

GRDP is divided at current prices and at constant prices. GRDP at current prices, known as nominal GRDP is based on the prices prevailing during the period of calculation and aims to look at the structure of the economy. Meanwhile, GRDP at constant prices is based on the price in the base year and aims to measure economic growth. Since 2015 GRDP at constant prices has used the 2010 base year prices and in its calculations implemented the 2008

mengimplementasikan System Of National Account 2008 (SNA 2008) dan Klasifikasi Baku Lapangan Usaha Indonesia 2009 (KBLI 2009).

System Of National Account (SNA 2008) and the 2009 Indonesian Business Field Standard Classification (KBLI 2009).

Perekonomian Kabupaten Bangka pada tahun 2020 menunjukkan penurunan dibanding tahun sebelumnya. Hal ini disebabkan oleh adanya pandemi Covid-19 yang melanda dunia selama tahun 2020. Nilai PDRB Kabupaten Bangka atas dasar harga berlaku tahun 2020 mencapai 13,94 triliun rupiah. Secara nominal, nilai PDRB ini mengalami kenaikan sebesar 1,26 persen dibanding tahun 2019 yang mencapai 13,77 triliun rupiah. Pandemi Covid-19 telah menyebabkan aktivitas sebagian besar kategori lapangan usaha pada tahun 2020 mengalami penurunan.

The economic of Bangka Regency in 2020 has decreased compared to the previous year. This is caused by the Covid-19 pandemic that hit the world during 2020. The value of PDRB in Bangka Regency based on the current price in 2020 reached IDR 13.94 trillion. Nominally, this PDRB value has increased by 1.26 percent compared to 2019 which reached 13.77 trillion rupiah. The Covid-19 pandemic has caused the activity of most categories of business fields in 2020 to experience a decline.

12.2 Pertumbuhan Ekonomi

Pertumbuhan ekonomi merupakan salah satu indikator makro untuk melihat kinerja perekonomian secara riil di suatu wilayah. Laju pertumbuhan ekonomi dihitung berdasarkan perubahan PDRB atas dasar harga konstan tahun yang bersangkutan terhadap tahun sebelumnya. Pertumbuhan ekonomi dapat dipandang sebagai pertambahan jumlah barang dan jasa yang dihasilkan oleh semua lapangan usaha kegiatan ekonomi yang ada di suatu wilayah selama kurun waktu satu tahun.

12.3 Economic Growth

Economic growth is one of the macro indicators that used to look real economic performance in a region. The economic growth rate is calculated based on the GRDP changes at constant market prices of the relevant year against the previous year. Economic growth can be seen as an increase in the amount of goods and services produced by all industry that exist in a region for a year.

Pertumbuhan ekonomi yang positif menggambarkan bahwa perekonomian mengalami kemajuan dibandingkan tahun sebelumnya. Sebaliknya, pertumbuhan ekonomi yang negatif menggambarkan bahwa perekonomian mengalami penurunan dibandingkan tahun sebelumnya.

Berdasarkan harga konstan 2010, nilai PDRB Kabupaten Bangka pada tahun 2020 mengalami penurunan. Penurunan tersebut dipengaruhi oleh menurunnya produksi di sebagian besar lapangan usaha yang sudah bebas dari pengaruh inflasi. Nilai PDRB atas dasar harga konstan 2010 Kabupaten Bangka pada tahun 2020 mencapai 9,99 triliun rupiah, turun dibandingkan tahun 2019 yang sebesar 10,06 triliun rupiah. Hal tersebut menunjukkan bahwa selama tahun 2020 terjadi kontraksi ekonomi sebesar 0,73 persen, mengalami penurunan jika dibandingkan dengan pertumbuhan ekonomi tahun sebelumnya yang mencapai 2,89 persen.

12.3 Struktur Ekonomi

Selama tahun 2016-2020, struktur perekonomian Kabupaten Bangka didominasi oleh 5 (lima) kategori lapangan usaha, diantaranya: lapangan usaha Industri Pengolahan; lapangan usaha Pertanian, Kehutanan dan Perikanan; lapangan usaha

Positive growth illustrates that the economy has increased compared to the previous year, whereas negative growth illustrates that the economy has decreased compared to the previous year.

Based on 2010 constant market prices, the value of GRDP of Bangka Regency in 2019 has decelerate. This decline was influenced by reduced production in most business fields that were already free from the effects of inflation. The value of GRDP at constant 2010 prices for Bangka Regency in 2020 reached 9.99 trillion rupiah, a decrease compared to 2019 which amounted to 10.06 trillion rupiah. This shows that during 2020 there was an economic contraction of 0.73 percent, a decline compared to the previous year's economic growth which reached 2.89 percent.

12.3 Economic Structure

In 2016-2020, the economic structure of Bangka Regency is dominated by 5 (five) categories of industry including: Manufacturing; Agriculture, Forestry and Fishery; Wholesale and Retail Trade, Repair of Motor Vehicles and Motorcycles;

Perdagangan Besar dan Eceran; Reparasi Mobil dan Sepeda Motor; lapangan usaha Pertambangan dan Penggalian; serta lapangan usaha Konstruksi. Hal ini dapat dilihat dari peranan masing-masing lapangan usaha terhadap pembentukan PDRB Kabupaten Bangka.

Peranan terbesar dalam pembentukan PDRB Kabupaten Bangka pada tahun 2020 dihasilkan oleh lapangan usaha Industri Pengolahan, yaitu mencapai 21,56 persen. Selanjutnya lapangan usaha Pertanian, Kehutanan, dan Perikanan sebesar 21,53 persen, disusul oleh lapangan usaha Perdagangan Besar dan Eceran; Reparasi Mobil dan Sepeda Motor sebesar 13,02 persen. Berikutnya lapangan usaha Konstruksi sebesar 10,18 persen dan lapangan usaha Pertambangan dan Penggalian sebesar 9,47 persen.

Pada tahun 2019, peranan konsumsi rumah tangga terhadap pembentukan PDRB sebesar 61,82 persen, meningkat menjadi 72,88 persen pada tahun 2020. Selain peranan konsumsi rumah tangga, pengeluaran untuk kapital (PMTB) juga mempunyai peran relatif besar dengan kontribusi sebesar 26,43 persen pada tahun 2019. Sementara itu, kontribusi konsumsi akhir pemerintah pada tahun 2019 adalah sebesar 9,72 persen.

Mining and Quarrying; and Construction. This can be seen from the percentage distribution of each industry of GRDP Bangka Regency.

The biggest role in the formation of PDRB in Bangka Regency in 2020 is produced by manufacturing Industry business field, which reaches 21.56 percent. Furthermore, the Agriculture, Forestry and Fisheries business fields amounted to 21.53 percent, followed by the Wholesale and Retail Trade business fields; Repair of Cars and Motorcycles by 13.02 percent. Next, the Construction business field was 10.18 percent and the Mining and Excavation business field was 9.47 percent.

In 2019, the role of household consumption in the formation of GRDP was 61.82 percent, increasing to 72.88 percent in 2020. In addition to the role of household consumption, expenditure on capital (PMTB) also has a relatively large role with a contribution of 26.43 percent in 2019. Meanwhile, the government's final consumption contribution in 2019 amounted to 9.72 percent.

Hal ini menunjukkan bahwa peran pemerintah dalam menyerap produk domestik tidak terlalu besar, masih berada di bawah kontribusi konsumsi rumah tangga dan PMTB. Sementara itu, komponen yang peranannya paling kecil adalah konsumsi LNPRT, dimana kontribusinya terhadap total PDRB Kabupaten Bangka masih di bawah 1 persen, yaitu berkisar antara 0,56 persen sampai dengan 0,69 persen selama kurun waktu 2015-2019. Neraca perdagangan Kabupaten Bangka pada tahun 2019 mengalami defisit, hal ini tercermin dari nilai impor lebih tinggi dari nilai ekspor.

12.4 PDRB Per Kapita

Bila PDRB suatu daerah dibagi dengan jumlah penduduk yang tinggal di daerah itu, maka akan dihasilkan suatu nilai yaitu PDRB per kapita. Adanya kenaikan PDRB per kapita mengindikasikan bahwa perekonomian berkembang ke arah yang baik.

Nilai PDRB per kapita Kabupaten Bangka atas dasar harga berlaku sejak tahun 2016 hingga 2019 selalu mengalami kenaikan. Namun pada tahun 2020 terjadi penurunan nilai PDRB per kapita di Kabupaten Bangka. Pada tahun 2016 PDRB per kapita Kabupaten Bangka sebesar 37,05 juta rupiah, dan terus mengalami kenaikan hingga pada tahun 2019 mencapai 40,82 juta rupiah.

This shows that the role of the government in absorbing domestic products is not too large, it is still below the contribution of household consumption and PMTB. Meanwhile, the component with the smallest role is LNPRT consumption, where its contribution to the total GRDP of Bangka Regency is still below 1 percent, which ranges from 0.56 percent to 0.69 percent during the 2015-2019 period. The trade balance of Bangka Regency in 2019 experienced a deficit, this is reflected in the value of imports which is higher than the value of exports.

12.4 GRDP Per Capita

If the GRDP of a region divided by the number of people living in that area, it will produce a value that is GRDP per capita. An increase in GRDP per capita indicates that the economy is developing in the right direction.

The value of PDRB per capita of Bangka Regency based on the prevailing prices from 2016 to 2019 has always increased. However, in 2020 there will be a decline in the value of PDRB per capita in Bangka Regency. In 2016 the PDRB per capita of Bangka Regency was 37.05 million rupiah, and continues to increase until in 2019 it reaches 40.82 million rupiah.

Pada tahun 2020, PDRB per kapita mengalami penurunan menjadi sebesar 40,56 persen. Jika dilihat menurut kategori, pada tahun 2020 lima kategori yang menciptakan PDRB per kapita terbesar berturut-turut adalah Industri Pengolahan sebesar 8,75 juta rupiah; Pertanian, Kehutanan, dan Perikanan sebesar 8,73 juta rupiah; Perdagangan Besar dan Eceran; Reparasi Mobil dan Sepeda Motor sebesar 5,26 juta rupiah; Konstruksi 4,13 juta rupiah, dan Pertambangan dan Penggalian sebesar 3,84 juta rupiah.

In 2020, per capita GRDP has decreased to 40.56 percent. If viewed by category, in 2020 the five categories that created the largest per capita GRDP, respectively, were the Processing Industry, amounting to 8.75 million rupiah; Agriculture, Forestry and Fisheries, amounting to 8.73 million rupiah; Wholesale and Retail Trade; Car and motorcycle repairs amounting to 5.26 million rupiah; Construction 4.13 million rupiah, and mining and excavation 3.84 million rupiah.

Tabel
Table 12.1**Produk Domestik Regional Bruto Atas Dasar Harga Berlaku Menurut Lapangan Usaha (juta rupiah), 2016-2020**
Gross Regional Domestic Product at Current Market Prices by Industry (million rupiahs), 2016-2020

	Lapangan Usaha/Industry	2016	2017	2018	2019*	2020**
	(1)	(2)	(3)	(4)	(5)	(6)
A	Pertanian, Kehutanan, dan Perikanan <i>Agriculture, Forestry, and Fishing</i>	2 554 170	2 608 416	2 601 388	2.692 78 0	3.002 833
B	Pertambangan dan Penggalian <i>Mining and Quarrying</i>	1 476 183	1 592 600	1 472 318	1 350 494	1 321 09 2
C	Industri Pengolahan <i>Manufacturing</i>	2 574 147	2 865 556	2 986 620	2 949 222	3 006 789
D	Pengadaan Listrik dan Gas <i>Electricity and Gas</i>	26 228	31 715	34 890	34 153	36 56 4
E	Pengadaan Air; Pengelolaan Sampah, Limbah, dan Daur Ulang <i>Water Supply; Sewerage, Waste Management, and Remediation Activities</i>	2 504	2 855	3 069	3 168	3 40 1
F	Konstruksi <i>Construction</i>	1 048 010	1 189 439	1 305 428	1 470 457	1 419 578
G	Perdagangan Besar dan Eceran; Reparasi Mobil dan Sepeda Motor <i>Wholesale and Retail Trade; Repair of Motor Vehicles and Motorcycles</i>	1 516 729	1 706 861	1 850 586	1 940 236	1 814 909
H	Transportasi dan Pergudangan <i>Transportation and Storage</i>	266 014	292 538	316 432	351 047	320 208
I	Penyediaan Akomodasi dan Makan Minum <i>Accommodation and Food Service Activities</i>	295 147	320 834	345 553	399 725	402 896
J	Informasi dan Komunikasi <i>Information and Communication</i>	214 561	236, 293	266 649	303 322	339 571
K	Jasa Keuangan dan Asuransi <i>Financial and Insurance Activities</i>	328 233	352 137	380 649	398 503	358 463

Lanjutan Tabel/*Continued Table* 12.1

Lapangan Usaha/ <i>Industry</i>		2016	2017	2018	2019*	2020**
(1)		(2)	(3)	(4)	(5)	(6)
L	Real Estat <i>Real Estate Activities</i>	393 819	426 885	475 057	498 787	517 185
M,N	Jasa Perusahaan <i>Business Activities</i>	27 812	30 555	34 976	38 144	33 924
O	Administrasi Pemerintahan, Pertahanan, dan Jaminan Sosial Wajib <i>Public Administration and Defence; Compulsory Social Security</i>	598 259	658 929	702 767	747 040	765 597
P	Jasa Pendidikan <i>Education</i>	256 481	277 824	301 186	327 037	337 060
Q	Jasa Kesehatan dan Kegiatan Sosial <i>Human Health and Social Work Activities</i>	111 505	121, 24	129 596	146 614	150 579
R,S, T,U	Jasa Lainnya <i>Other Services Activities</i>	81 879	92 669	103 401	119 788	113 680
PDRB/GRDP		11 771 681	12 807 936	13 310 565	13 770 517	13 944 329

Catatan/*Note*: * Angka Sementara/ *Preliminary Figure*

** Angka Sangat Sementara/ *Very Preliminary Figure*

Sumber/*Source*: Badan Pusat Statistik Kabupaten Bangka/BPS- *Statistics of Bangka Regency*

Tabel
Table 12.2**Produk Domestik Regional Bruto Atas Dasar Harga Konstan 2010 Menurut Lapangan Usaha (juta rupiah), 2016-2020**
Gross Regional Domestic Product at 2010 Constant Market Prices by Industry (million rupiahs), 2016-2020

	Lapangan Usaha/ <i>Industry</i>	2016	2017	2018	2019*	2020**
	(1)	(2)	(3)	(4)	(5)	(6)
A	Pertanian, Kehutanan, dan Perikanan <i>Agriculture, Forestry, and Fishing</i>	1 779 350	1 781 088	1 912 915	1 977 024	2 100 811
B	Pertambangan dan Penggalian <i>Mining and Quarrying</i>	1 324 890	1 385 518	1 387 003	1 399 701	1 373 466
C	Industri Pengolahan <i>Manufacturing</i>	2 168 222	2 319 796	2 354 470	2 326 693	2 329 387
D	Pengadaan Listrik dan Gas <i>Electricity and Gas</i>	17 783	18 627	20 206	19 410	20 524
E	Pengadaan Air; Pengelolaan Sampah, Limbah, dan Daur Ulang <i>Water Supply; Sewerage, Waste Management, and Remediation Activities</i>	1 697	1 847	1 883	1 940	2 040
F	Konstruksi <i>Construction</i>	723 604	779 368	819 402	885 874	851 121
G	Perdagangan Besar dan Eceran; Reparasi Mobil dan Sepeda Motor <i>Wholesale and Retail Trade; Repair of Motor Vehicles and Motorcycles</i>	1 052 494	1 128 488	1 185 488	1 217 460	1 123 384
H	Transportasi dan Pergudangan <i>Transportation and Storage</i>	182 835	195 533	211 114	223 169	197 541
I	Penyediaan Akomodasi dan Makan Minum <i>Accommodation and Food Service Activities</i>	200 638	211 136	222 245	242 115	227 032
J	Informasi dan Komunikasi <i>Information and Communication</i>	195 067	210 392	237 476	268 285	303 343
K	Jasa Keuangan dan Asuransi <i>Financial and Insurance Activities</i>	240 229	245 840	256 637	264 453	238 902

Lanjutan Tabel/*Continued Table* 12.2

Lapangan Usaha/ <i>Industry</i>		2016	2017	2018	2019*	2020**
(1)		(2)	(3)	(4)	(5)	(6)
L	Real Estat <i>Real Estate Activities</i>	295 007	310 259	338 202	346 540	351 335
M,N	Jasa Perusahaan <i>Business Activities</i>	19 136	19 848	21 228	21 744	18 344
O	Administrasi Pemerintahan, Pertahanan, dan Jaminan Sosial Wajib <i>Public Administration and Defence; Compulsory Social Security</i>	409 653	434 300	472 446	500 009	489 115
P	Jasa Pendidikan <i>Education</i>	157 261	165 511	180 073	192 116	191 333
Q	Jasa Kesehatan dan Kegiatan Sosial <i>Human Health and Social Work Activities</i>	82 883	87 928	92 466	101 698	102 858
R,S, T,U	Jasa Lainnya <i>Other Services Activities</i>	55 479	59 847	64 778	72 234	66 402
PDRB/GRDP		8 906 228	9 355 326	9 778 032	10 060 464	9 986 938

Catatan/Note: * Angka Sementara/ *Preliminary Figure*

** Angka Sangat Sementara/ *Very Preliminary Figure*

Sumber/Source: Badan Pusat Statistik Kabupaten Bangka/BPS- *Statistics of Bangka Regency*

Tabel
Table 12.3

Distribusi Persentase Produk Domestik Regional Bruto Atas Dasar Harga Berlaku Menurut Lapangan Usaha (persen), 2016-2020
Percentage Distribution of Gross Regional Domestic Product at Current Market Prices by Industry (percent), 2016-2020

	Lapangan Usaha/Industry	2016	2017	2018	2019*	2020**
	(1)	(2)	(3)	(4)	(5)	(6)
A	Pertanian, Kehutanan, dan Perikanan <i>Agriculture, Forestry, and Fishing</i>	21,70	20,37	19,55	19,55	21,53
B	Pertambangan dan Penggalian <i>Mining and Quarrying</i>	12,54	12,43	11,06	9,81	9,47
C	Industri Pengolahan <i>Manufacturing</i>	21,87	22,37	22,44	21,42	21,56
D	Pengadaan Listrik dan Gas <i>Electricity and Gas</i>	0,22	0,25	0,26	0,25	0,26
E	Pengadaan Air; Pengelolaan Sampah, Limbah, dan Daur Ulang <i>Water Supply; Sewerage, Waste Management, and Remediation Activities</i>	0,02	0,02	0,02	0,02	0,02
F	Konstruksi <i>Construction</i>	8,90	9,29	9,81	10,68	10,18
G	Perdagangan Besar dan Eceran; Reparasi Mobil dan Sepeda Motor <i>Wholesale and Retail Trade; Repair of Motor Vehicles and Motorcycles</i>	12,88	13,33	13,90	14,09	13,02
H	Transportasi dan Pergudangan <i>Transportation and Storage</i>	2,26	2,28	2,38	2,55	2,30
I	Penyediaan Akomodasi dan Makan Minum <i>Accommodation and Food Service Activities</i>	2,51	2,51	2,60	2,90	2,89
J	Informasi dan Komunikasi <i>Information and Communication</i>	1,82	1,85	2,00	2,20	2,44
K	Jasa Keuangan dan Asuransi <i>Financial and Insurance Activities</i>	2,79	2,75	2,86	2,89	2,57

Lanjutan Tabel/*Continued Table* 12.3

Lapangan Usaha/ <i>Industry</i>		2016	2017	2018	2019*	2020**
(1)		(2)	(3)	(4)	(5)	(6)
L	Real Estat <i>Real Estate Activities</i>	3,34	3,33	3,57	3,62	3,71
M,N	Jasa Perusahaan <i>Business Activities</i>	0,24	0,24	0,26	0,28	0,24
O	Administrasi Pemerintahan, Pertahanan, dan Jaminan Sosial Wajib <i>Public Administration and Defence; Compulsory Social Security</i>	5,08	5,14	5,28	5,43	5,49
P	Jasa Pendidikan <i>Education</i>	2,18	2,17	2,26	2,38	2,42
Q	Jasa Kesehatan dan Kegiatan Sosial <i>Human Health and Social Work Activities</i>	0,95	0,95	0,97	1,06	1,08
R,S, T,U	Jasa Lainnya <i>Other Services Activities</i>	0,70	0,72	0,78	0,87	0,82
PDRB/GRDP		100,00	100,00	100,00	100,00	100,00

Catatan/*Note*: * Angka Sementara/ *Preliminary Figure*

** Angka Sangat Sementara/ *Very Preliminary Figure*

Sumber/*Source*: Badan Pusat Statistik Kabupaten Bangka/BPS- *Statistics of Bangka Regency*

Tabel
Table 12.4

Laju Pertumbuhan Produk Domestik Regional Bruto Atas Dasar Harga Konstan 2010 Menurut Lapangan Usaha (persen), 2016-2020
Growth Rate of Gross Regional Domestic Product at 2010 Constant Market Prices by Industry (percent), 2016-2020

	Lapangan Usaha/Industry	2016	2017	2018	2019*	2020**
	(1)	(2)	(3)	(4)	(5)	(6)
A	Pertanian, Kehutanan, dan Perikanan <i>Agriculture, Forestry, and Fishing</i>	5,58	0,10	7,4	3,35	6,26
B	Pertambangan dan Penggalian <i>Mining and Quarrying</i>	1,6	4,58	0,11	0,92	-1,87
C	Industri Pengolahan <i>Manufacturing</i>	3,99	6,99	1,49	-1,18	0,12
D	Pengadaan Listrik dan Gas <i>Electricity and Gas</i>	14,44	4,75	8,47	-3,95	5,75
E	Pengadaan Air; Pengelolaan Sampah, Limbah, dan Daur Ulang <i>Water Supply; Sewerage, Waste Management, and Remediation Activities</i>	5,59	8,85	1,95	3,01	5,15
F	Konstruksi <i>Construction</i>	5,85	7,71	5,14	8,11	-3,92
G	Perdagangan Besar dan Eceran; Reparasi Mobil dan Sepeda Motor <i>Wholesale and Retail Trade; Repair of Motor Vehicles and Motorcycles</i>	4,89	7,22	5,05	2,7	-7,73
H	Transportasi dan Pergudangan <i>Transportation and Storage</i>	5,81	6,94	7,97	5,71	-11,48
I	Penyediaan Akomodasi dan Makan Minum <i>Accommodation and Food Service Activities</i>	6,24	5,23	5,26	8,94	-6,23
J	Informasi dan Komunikasi <i>Information and Communication</i>	9,28	7,86	12,87	12,97	13,07
K	Jasa Keuangan dan Asuransi <i>Financial and Insurance Activities</i>	6,44	2,34	4,39	3,05	-9,66

Lanjutan Tabel/*Continued Table* 12.4

Lapangan Usaha/ <i>Industry</i>		2016	2017	2018	2019*	2020**
(1)		(2)	(3)	(4)	(5)	(6)
L	Real Estat <i>Real Estate Activities</i>	2,71	5,17	9,01	2,47	1,38
M,N	Jasa Perusahaan <i>Business Activities</i>	2,49	3,72	6,95	2,43	-15,64
O	Administrasi Pemerintahan, Pertahanan, dan Jaminan Sosial Wajib <i>Public Administration and Defence; Compulsory Social Security</i>	6,19	6,02	8,78	5,83	-2,18
P	Jasa Pendidikan <i>Education</i>	6,54	5,25	8,8	6,69	-0,41
Q	Jasa Kesehatan dan Kegiatan Sosial <i>Human Health and Social Work Activities</i>	5,12	6,09	5,16	9,98	1,14
R,S, T,U	Jasa Lainnya <i>Other Services Activities</i>	11,16	7,87	8,24	11,51	-8,07
PDRB/GRDP		4,63	5,04	4,52	2,89	-0,73

Catatan/*Note*: * Angka Sementara/ *Preliminary Figure*

** Angka Sangat Sementara/ *Very Preliminary Figure*

Sumber/*Source*: Badan Pusat Statistik Kabupaten Bangka/BPS- *Statistics of Bangka Regency*

Tabel
Table 12.5

Produk Domestik Regional Bruto Atas Dasar Harga Berlaku Menurut Jenis Pengeluaran (juta rupiah), 2015-2019
Gross Regional Domestic Product at Current Market Prices by Type of Expenditure (million rupiahs), 2015-2019

Jenis Pengeluaran Type of Expenditure	2015	2016	2017	2018*	2019**
(1)	(2)	(3)	(4)	(5)	(6)
Pengeluaran Konsumsi Rumah Tangga <i>Household Consumption Expenditure</i>	6 801 071	7 674 465	8 428 566	9 260 582	10 036 375
Pengeluaran Konsumsi LNPRT <i>NPISH Consumption Expenditure</i>	61 510	71 790	79 606	85 933	95 460
Pengeluaran Konsumsi Pemerintah <i>Government Consumption Expenditure</i>	988 866	1 104 222	1 203 795	1 265 153	1 338 458
Pembentukan Modal Tetap Bruto <i>Gross Fixed Capital Formation</i>	2 361 616	2 671 775	2 986 588	3 305 889	3 641 068
Perubahan Inventori <i>Changes in Inventories</i>	186 310	111 460	82 180	86 804	98 150
Net Ekspor Barang dan Jasa <i>Net Exports of Goods and Service</i>	602 042	137 969	27 201	-687 317	-1 415 334
PDRB/GRDP	11 001 415	11 771 681	12 807 936	13 317 044	13 794 177

Catatan/Note: * Angka Sementara/ Preliminary Figure

** Angka Sangat Sementara/ Very Preliminary Figure

Angka PDRB Kabupaten/Kota belum dilakukan rekonsiliasi/ GRDP is not Reconciliation yet

Sumber/Source: Badan Pusat Statistik Kabupaten Bangka/BPS- Statistics of Bangka Regency

Tabel
Table 12.6

Produk Domestik Regional Bruto Atas Dasar Harga Konstan 2010 Menurut Jenis Pengeluaran (juta rupiah), 2015-2019

Gross Regional Domestic Product at 2010 Constant Market Prices by Type of Expenditure (million rupiahs), 2015-2019

Jenis Pengeluaran Type of Expenditure	2015	2016	2017	2018*	2019**
(1)	(2)	(3)	(4)	(5)	(6)
Pengeluaran Konsumsi Rumah Tangga <i>Household Consumption Expenditure</i>	4 916 475	5 240 406	5 532 220	5 859 016	6 079 351
Pengeluaran Konsumsi LNPRT <i>NPISH Consumption Expenditure</i>	44 307	48 527	52 182	55.588	60 747
Pengeluaran Konsumsi Pemerintah <i>Government Consumption Expenditure</i>	749 115	779 263	828 084	839 880	868 712
Pembentukan Modal Tetap Bruto <i>Gross Fixed Capital Formation</i>	1 677 127	1 764 836	1 885 213	1 997 897	2 113 582
Perubahan Inventori <i>Changes in Inventories</i>	155 267	92 384	65 547	75 220	94 012
Net Ekspor Barang dan Jasa <i>Net Exports of Goods and Service</i>	970 128	980 812	992 080	949 436	846 660
PDRB/GRDP	8 512 419	8 906 228	9 355 326	9 777 037	10 063 064

Catatan/Note: * Angka Sementara/ Preliminary Figure

** Angka Sangat Sementara/ Very Preliminary Figure

Angka PDRB Kabupaten/Kota belum dilakukan rekonsiliasi/ GRDP is not Reconciliation yet

Sumber/Source: Badan Pusat Statistik Kabupaten Bangka/BPS- Statistics of Bangka Regency

Tabel
Table 12.7

Distribusi Persentase Produk Domestik Regional Bruto Atas Dasar Harga Berlaku Menurut Jenis Pengeluaran (persen), 2015-2019
Percentage Distribution of Gross Regional Domestic Product at Current Market Prices by Type of Expenditure (percent), 2015-2019

Jenis Pengeluaran Type of Expenditure	2015	2016	2017	2018*	2019**
(1)	(2)	(3)	(4)	(5)	(6)
Pengeluaran Konsumsi Rumah Tangga <i>Household Consumption Expenditure</i>	61,82	65,19	65,81	69,54	72,76
Pengeluaran Konsumsi LNPR <i>NPISH Consumption Expenditure</i>	0,56	0,61	0,62	0,65	0,69
Pengeluaran Konsumsi Pemerintah <i>Government Consumption Expenditure</i>	8,99	9,38	9,40	9,50	9,70
Pembentukan Modal Tetap Bruto <i>Gross Fixed Capital Formation</i>	21,47	22,70	23,32	24,82	26,40
Perubahan Inventori <i>Changes in Inventories</i>	1,69	0,95	0,64	0,65	0,71
Net Ekspor Barang dan Jasa <i>Net Exports of Goods and Service</i>	5,47	1,17	0,21	-5,16	-10,26
PDRB/GRDP	100,00	100,00	100,00	100,00	100,00

Catatan/Note: * Angka Sementara/ Preliminary Figure

** Angka Sangat Sementara/ Very Preliminary Figure

Angka PDRB Kabupaten/Kota belum dilakukan rekonsiliasi/ GRDP is not Reconciliation yet

Sumber/Source: Badan Pusat Statistik Kabupaten Bangka/BPS- Statistics of Bangka Regency

Tabel 12.8
Table

Laju Pertumbuhan Produk Domestik Regional Bruto Atas Dasar Harga Konstan 2010 Menurut Jenis Pengeluaran (persen), 2015-2019
Growth Rate of Gross Regional Domestic Product at 2010 Constant Market Prices by Type of Expenditure in Bangka Regency(percent), 2015-2019

Jenis Pengeluaran Type of Expenditure	2015	2016	2017	2018*	2019**
(1)	(2)	(3)	(4)	(5)	(6)
Pengeluaran Konsumsi Rumah Tangga <i>Household Consumption Expenditure</i>	4,73	6,59	5,57	5,91	3,76
Pengeluaran Konsumsi LNPRT <i>NPISH Consumption Expenditure</i>	5,57	9,52	7,53	6,53	9,28
Pengeluaran Konsumsi Pemerintah <i>Government Consumption Expenditure</i>	3,75	4,02	6,26	1,42	3,43
Pembentukan Modal Tetap Bruto <i>Gross Fixed Capital Formation</i>	4,64	5,23	6,82	5,98	5,79
Perubahan Inventori <i>Changes in Inventories</i>	-	-	-	-	-
Net Ekspor Barang dan Jasa <i>Net Exports of Goods and Service</i>	-	-	-	-	-
PDRB/GRDP	4,54	4,63	5,04	4,51	2,93

Catatan/Note: * Angka Sementara/ Preliminary Figure

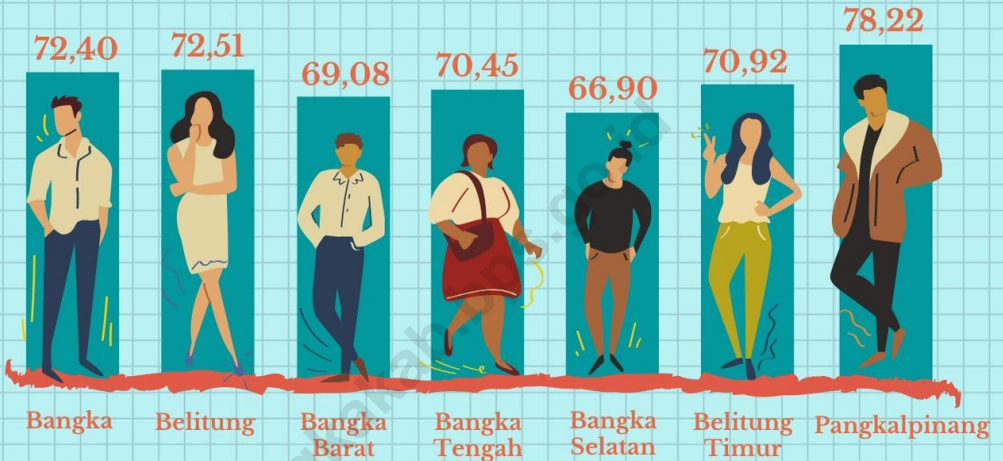
** Angka Sangat Sementara/ Very Preliminary Figure

Angka PDRB Kabupaten/Kota belum dilakukan rekonsiliasi/ GRDP is not Reconciliation yet

Sumber/Source: Badan Pusat Statistik Kabupaten Bangka/BPS- Statistics of Bangka Regency


Indeks Pembangunan Manusia (IPM), 2020

Human Development Index (HDI), 2020



Tingkat Partisipasi Angkatan Kerja (TPAK), 2020

Labor Force Participation Rate (LFPR), 2020



PENJELASAN TEKNIS

1. Indeks Pembangunan Manusia (IPM) menjelaskan bagaimana penduduk dapat mengakses hasil pembangunan dalam memperoleh pendapatan kesehatan pendidikan dan sebagainya. IPM diperkenalkan oleh UNDP pada tahun 1990 dan dipublikasikan secara berkala dalam laporan tahunan Human Development Report (HDR). IPM dibentuk oleh 3 (tiga) dimensi dasar: Umur panjang dan hidup sehat; pengetahuan; dan standar hidup layak.

TECHNICAL NOTES

1. *The Human Development Index (HDI) explains how people can access development results in obtaining income health education and so forth. HDI was introduced by United Nations Development Programme (UNDP) in 1990 and published periodically in the annual report of the Human Development Report. HDI was formed by three basic dimensions: a long and healthy life; knowledge; and a decent standard of living.*

ULASAN

DESCRIPTION

Jumlah penduduk setiap kabupaten di Provinsi Kepulauan Bangka Belitung mengalami peningkatan setiap tahunnya. Kabupaten yang memiliki jumlah penduduk terbesar pada tahun 2020 adalah Kabupaten Bangka dengan jumlah penduduk 326.265 jiwa. Sedangkan kabupaten yang memiliki jumlah penduduk terendah adalah Kabupaten Belitung Timur yaitu 127.018 jiwa. Angka jumlah penduduk ini diperoleh dari hasil sensus penduduk September 2020.

Generally, all regency in Kepulauan Bangka Belitung Province has increased population in every year. Bangka Regency has the biggest population in 2020 (326,265 people). Whereas, the smallest population was in Belitung Timur Regency (127,018 people). The number of people had gotten form the population census in September 2020.

Jika dilihat dari sisi tenaga kerja, Tingkat Partisipasi Angkatan Kerja (TPAK) tertinggi pada tahun 2020 terdapat di Belitung Timur, yaitu 71,33 persen, sedangkan TPAK terendah terdapat pada Kota Pangkalpinang yaitu 62,37 persen. Pada tahun 2020, Tingkat Pengangguran Terbuka (TPT) tertinggi di Kota Pangkalpinang, yaitu sebesar 6,93 persen sedangkan TPT terendah di Belitung Timur sebesar 3,93 persen.

In the first rom the labor force in Sumatera Island, the highest employment rate in 2020 was in Belitung Timur by 71.33 percent, whereas Pangkalpinang placed the lowest rate at 62.37 percent. In 2020, the highest Open Unemployment Rate was in Pangkalpinang by 6.93 percent, whereas the lowest rate in Belitung Timur at 3.93 percent.

Jika melihat capaian Indeks Pembangunan Manusia (IPM) pada tahun 2020, kabupaten yang memiliki IPM tertinggi adalah Kota Pangkalpinang yaitu 78,22. Sedangkan, IPM terendah pada 2020 terdapat di Kabupaten Bangka Selatan, yaitu sebesar 66,90.

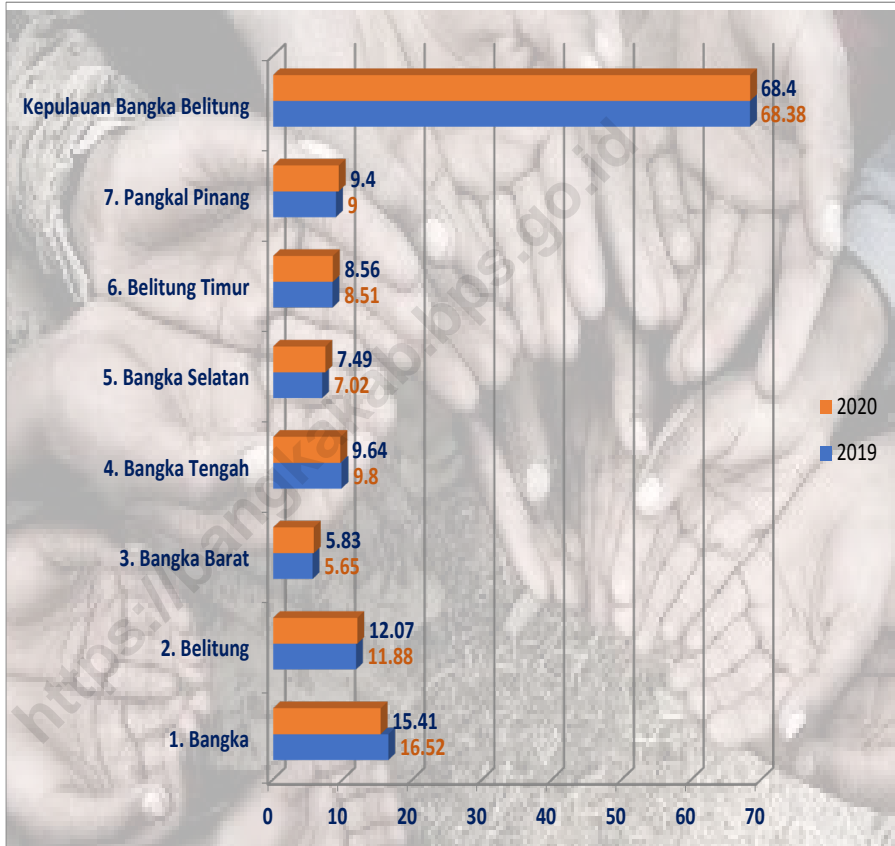
For Human Development Index (HDI) achievement, in 2020 the highest index was placed by Pangkalpinang at 78.22 percent. Whereas the lowest HDI was placed by Bangka Selatan at 66.90 percent.

Dari sisi ekonomi, pada tahun 2020, PDRB atas dasar harga konstan 2020 di seluruh kabupaten di Provinsi Kepulauan Bangka Belitung mengalami penurunan dibandingkan tahun sebelumnya.

In economic side, GRDP at constant price 2020 of all regency in Kepulauan Bangka Belitung Province was decrease from the previous year.

<https://bangkakab.bps.go.id>

Gambar 13.1 **Jumlah Penduduk Miskin Menurut Kabupaten/Kota di Provinsi Kepulauan Bangka Belitung (ribu), 2019-2020**
Figures 13.1 **Number of Poor People by Regency/Municipality in Kepulauan Bangka Belitung Province (thousand), 2019-2020**



Sumber/Source: Badan Pusat Statistik Provinsi Kepulauan Bangka Belitung/ BPS-Statistics of Bangka Belitung Province

Tabel
Table 13.1**Jumlah Penduduk Menurut Kabupaten/Kota di Provinsi Kepulauan Bangka Belitung (jiwa), 2016-2020**
Population by Regency/Municipality in Kepulauan Bangka Belitung Province (people), 2016-2020

Kabupaten/Kota Regency/Municipality	2016	2017	2018	2019	2020
(1)	(2)	(3)	(4)	(5)	(6)
1. Bangka	317 735	324 305	330 793	337 337	326 265
2. Belitung	178 721	182 418	186 155	189 824	182 079
3. Bangka Barat	200 684	204 778	209 011	213 163	204 612
4. Bangka Tengah	184 720	188 603	192 429	196 196	198 946
5. Bangka Selatan	197 670	201 782	205 901	209 973	198 189
6. Belitung Timur	121 971	124 587	127 064	129 572	127 018
7. Pangkal Pinang	200 326	204 392	208 520	212 727	218 569
Kepulauan Bangka Belitung	1 401 827	1 430 865	1 459 873	1 488 792	1 455 678

Sumber/Source: Badan Pusat Statistik Provinsi Kepulauan Bangka Belitung/ BPS-Statistics of Bangka Belitung Province

Tabel
Table 13.2

Laju Pertumbuhan Produk Domestik Regional Bruto Atas Dasar Harga Konstan 2010 Menurut Kabupaten/Kota di Provinsi Kepulauan Bangka Belitung (persen), 2016–2020
Rate of Growth of Gross Regional Domestic Products at Constant 2010 Prices by Regency/Municipality in Kepulauan Bangka Belitung Province (percent), 2016–2020

Kabupaten/Kota Regency/Municipality	2016	2017	2018 ^r	2019 [*]	2020 ^{**}
(1)	(2)	(3)	(4)	(5)	(6)
1. Bangka	4,63	5,04	4,52	2,89	-0,73
2. Belitung	4,96	5,3	5,38	3,36	-2,31
3. Bangka Barat	4,8	5,26	5,20	7,08	-5,43
4. Bangka Tengah	3,05	3,46	3,42	1,23	-2,87
5. Bangka Selatan	4,3	4,57	4,52	2,55	-1,99
6. Belitung Timur	4,25	4,85	4,22	3,29	-0,66
7. Pangkal Pinang	5,17	5,19	5,08	3,29	-3,02
Jumlah/Total	4,53	4,89	4,69	3,65	-2,62

Catatan/Note: * Angka Sementara/ Preliminary Figure

** Angka Sangat Sementara/ Very Preliminary Figure

Sumber/Source: Badan Pusat Statistik Provinsi Kepulauan Bangka Belitung/ BPS-Statistics of Bangka Belitung Province

Tabel
Table 13.3

Jumlah Penduduk Miskin Menurut Kabupaten/Kota di Provinsi Kepulauan Bangka Belitung (ribu), 2016-2020
Number of Poor People by Regency/Municipality in Kepulauan Bangka Belitung Province (thousand), 2016-2020

Kabupaten/Kota Regency/Municipality	2016	2017	2018	2019	2020
(1)	(2)	(3)	(4)	(5)	(6)
1. Bangka	17,29	16,50	18,02	16,52	15,41
2. Belitung	13,94	14,10	14,00	11,88	12,07
3. Bangka Barat	5,46	6,10	6,35	5,65	5,83
4. Bangka Tengah	10,36	11,40	11,12	9,80	9,64
5. Bangka Selatan	7,11	7,90	7,58	7,02	7,49
6. Belitung Timur	8,48	8,40	8,93	8,51	8,56
7. Pangkal Pinang	10,12	9,80	10,27	9,00	9,40
Kepulauan Bangka Belitung	72,76	74,10	76,3	68,38	68,40

Sumber/Source: Badan Pusat Statistik Provinsi Kepulauan Bangka Belitung/ BPS-Statistics of Bangka Belitung Province

Tabel
Table 13.4

**Indeks Pembangunan Manusia (IPM) Menurut Kabupaten/
Kota di Provinsi Kepulauan Bangka Belitung (persen),
2016-2020**
*Human Development Index (HDI) by Regency/Municipality
in Kepulauan Bangka Belitung Province (percent), 2016-2020*

Kabupaten/Kota Regency/Municipality	2016	2017	2018	2019	2020
(1)	(2)	(3)	(4)	(5)	(6)
1. Bangka	70,43	71,09	71,80	72,39	72,40
2. Belitung	70,81	70,93	71,70	72,46	72,51
3. Bangka Barat	67,60	67,94	68,68	69,05	69,08
4. Bangka Tengah	68,76	68,99	69,52	70,33	70,45
5. Bangka Selatan	64,57	65,02	65,98	66,54	66,90
6. Belitung Timur	69,30	69,57	70,22	70,84	70,92
7. Pangkal Pinang	76,73	76,86	77,43	77,97	78,22
Kepulauan Bangka Belitung	69,55	69,99	70,67	71,30	71,47

Sumber/Source: Badan Pusat Statistik Provinsi Kepulauan Bangka Belitung/ BPS-Statistics of Bangka Belitung Province

Tabel
Table 13.5

**Rata-Rata Lama Sekolah (RLS) Menurut Kabupaten/
Kota di Provinsi Kepulauan Bangka Belitung (persen),
2016-20120**
**Mean Years of School (MYS) by Regency/Municipality in
Kepulauan Bangka Belitung Province (percent), 2016-2020**

Kabupaten/Kota Regency/Municipality	2016	2017	2018	2019	2020
(1)	(2)	(3)	(4)	(5)	(6)
1. Bangka	7,96	8,19	8,20	8,23	8,24
2. Belitung	8,10	8,11	8,15	8,41	8,46
3. Bangka Barat	6,89	7,06	7,18	7,21	7,22
4. Bangka Tengah	6,71	6,79	6,80	7,13	7,19
5. Bangka Selatan	5,96	6,12	6,36	6,42	6,67
6. Belitung Timur	7,95	8,00	8,14	8,15	8,22
7. Pangkal Pinang	9,76	9,77	9,78	9,80	9,92
Kepulauan Bangka Belitung	7,62	7,78	7,84	7,98	8,06

Sumber/Source: Badan Pusat Statistik Provinsi Kepulauan Bangka Belitung/ BPS-Statistics of Bangka Belitung Province

Tabel
Table 13.6

Angka Harapan Hidup (AHH) Menurut Kabupaten/ Kota di Provinsi Kepulauan Bangka Belitung (persen), 2016-2020
Life Expectancy (MYS) by Regency/Municipality in Kepulauan Bangka Belitung Province (percent), 2016-2020

Kabupaten/Kota Regency/Municipality	2016	2017	2018	2019	2020
(1)	(2)	(3)	(4)	(5)	(6)
1. Bangka	70,52	70,56	70,73	70,99	71,06
2. Belitung	69,52	70,44	70,64	70,94	71,05
3. Bangka Barat	70,38	69,56	69,73	69,99	70,06
4. Bangka Tengah	66,99	70,49	70,78	71,16	71,36
5. Bangka Selatan	66,99	67,13	67,47	67,90	68,16
6. Belitung Timur	71,30	71,37	71,59	71,90	72,03
7. Pangkal Pinang	72,57	72,64	72,86	73,17	73,30
Kepulauan Bangka Belitung	69,92	69,95	70,18	70,5	70,64

Sumber/Source: Badan Pusat Statistik Provinsi Kepulauan Bangka Belitung/ BPS-Statistics of Bangka Belitung Province

Tabel
Table 13.7

**Tingkat Partisipasi Angkatan Kerja Menurut Kabupaten/
Kota di Provinsi Kepulauan Bangka Belitung (persen),
2016-2020**

**Labor Force Participation Rate by Regency/Municipality in
Kepulauan Bangka Belitung Province (percent), 2016-2020**

Kabupaten/Kota Regency/Municipality	2016	2017	2018	2019	2020
(1)	(2)	(3)	(4)	(5)	(6)
1. Bangka	...	65,75	64,10	64,30	63,93
2. Belitung	...	69,29	70,36	68,74	69,32
3. Bangka Barat	...	68,17	70,47	66,99	65,76
4. Bangka Tengah	...	69,26	70,99	69,65	70,85
5. Bangka Selatan	...	64,70	67,40	68,12	68,86
6. Belitung Timur	...	68,00	71,93	71,37	71,33
7. Pangkal Pinang	...	63,42	63,64	68,35	62,37
Kepulauan Bangka Belitung	...	66,72	67,79	67,70	66,89

Catatan/Note: Data Tahun 2016 Tidak Tersedia/Data in 2016 Not Available

Sumber/Source: Badan Pusat Statistik Provinsi Kepulauan Bangka Belitung/ BPS-Statistics of Bangka Belitung Province

Tabel
Table 13.8

**Tingkat Pengangguran Terbuka (TPT) Menurut Kabupaten/
Kota di Provinsi Kepulauan Bangka Belitung (persen),
2016-2020**
*Open Unemployment Rate (OURs) by Regency/Municipality
in Kepulauan Bangka Belitung Province (percent), 2016-2020*

Kabupaten/Kota Regency/Municipality	2016	2017	2018	2019	2020
(1)	(2)	(3)	(4)	(5)	(6)
1. Bangka	...	4,29	4,12	3,80	5.42
2. Belitung	...	2,57	2,93	2,90	4.82
3. Bangka Barat	...	4,23	3,11	2,85	4.12
4. Bangka Tengah	...	3,38	3,93	4,39	5.59
5. Bangka Selatan	...	2,74	4,35	3,87	5.42
6. Belitung Timur	...	2,62	1,50	1,71	3.93
7. Pangkal Pinang	...	5,80	4,70	5,01	6.93
Kepulauan Bangka Belitung	2,60	3,78	3,65	3,62	5.25

Catatan/Note: Data Tahun 2016 Tidak Tersedia/Data in 2016 Not Available

Sumber/Source: Badan Pusat Statistik Provinsi Kepulauan Bangka Belitung/ BPS-Statistics of Bangka Belitung Province

Tabel
Table 13.9

PDRB Per Kapita Atas Dasar Harga Berlaku Menurut Kabupaten/Kota di Provinsi Kepulauan Bangka Belitung (ribu rupiah), 2016-2020
Per Capita GRDP at Current Market Prices by Regency/ Municipality in Kepulauan Bangka Belitung (thousands rupiahs), 2016-2020

Kabupaten/Kota Regency/Municipality	2016	2017	2018 [*]	2019 [*]	2020 ^{**}
(1)	(2)	(3)	(4)	(5)	(6)
1. Bangka	37 048,7	39 493,5	40 238,4	40 821,2	40 556,9
2. Belitung	44 768,0	47 911,4	50 036,9	51 926,0	50 847,4
3. Bangka Barat	61 038,4	64 564,7	66 108,0	66 378,8	61 617,2
4. Bangka Tengah	40 434,2	42 269,8	42 682,3	43 668,6	42 241,2
5. Bangka Selatan	38 152,1	40 465,3	41 074,3	41 267,2	40 636,4
6. Belitung Timur	54 145,7	57 404,1	58 284,5	59 566,2	59 487,7
7. Pangkal Pinang	55 492,0	59 241,9	62 129,8	64 184,7	62 075,5
Jumlah/Total	46 192,1	49 038,2	50 329,2	51 304,2	49 841,1
Kepulauan Bangka Belitung	46 402,5	48 827,3	50 081,9	50 911,4	49 772,3

Catatan/Note: * Angka Sementara/ Preliminary Figure

** Angka Sangat Sementara/ Very Preliminary Figure

Sumber/Source: Badan Pusat Statistik Provinsi Kepulauan Bangka Belitung/ BPS-Statistics of Bangka Belitung Province

Tabel
Table 13.10

PDRB per Kapita Atas Dasar Harga Konstan 2010 Menurut Kabupaten/ Kota di Provinsi Kepulauan Bangka Belitung (ribu rupiah), 2016-2020
Per Capita GRDP at Constant 2010 Prices by Regency/ municipality in Kepulauan Bangka Belitung (thousand rupiahs), 2016-2020

Kabupaten/Kota Regency/Municipality	2016	2017	2018*	2019*	2020**
(1)	(2)	(3)	(4)	(5)	(6)
1. Bangka	28 030,4	28 847,3	29 559,4	29 823,2	29 046,9
2. Belitung	31 720,2	32 725,2	33 793,7	34 252,9	32 828,2
3. Bangka Barat	45 794,4	47 240,0	48 692,2	51 122,4	47 420,6
4. Bangka Tengah	29 411,2	29 801,3	30 207,0	29 990,9	28 572,8
5. Bangka Selatan	27 883,3	28 564,8	29 257,8	29 420,6	28 295,7
6. Belitung Timur	39 959,3	41 017,9	41 916,8	42 458,9	41 381,0
7. Pangkal Pinang	39 665,3	40 894,4	42 119,6	42 643,7	40 562,9
Jumlah/Total	33 905,7	34 840,4	35 751,0	36 334,5	34 711,1
Kepulauan Bangka Belitung	34 132,9	34 933,5	35 762,0	36 231,0	34 727,7

Catatan/Note: * Angka Sementara/ Preliminary Figure

** Angka Sangat Sementara/ Very Preliminary Figure

Sumber/Source: Badan Pusat Statistik Provinsi Kepulauan Bangka Belitung/ BPS-Statistics of Bangka Belitung Province

Tabel
Table 13.11

Laju Pertumbuhan PDRB per Kapita Atas Dasar Harga Konstan 2010 Menurut Kabupaten/Kota di Provinsi Kepulauan Bangka Belitung (persen), 2016-2020
Per Capita Growth Rate of GRDP at Constant 2010 Prices by Regency/Municipality in Kepulauan Bangka Belitung (percent), 2016-2020

Kabupaten/Kota Regency/Municipality	2016	2017	2018*	2019*	2020**
(1)	(2)	(3)	(4)	(5)	(6)
1. Bangka	2,44	2,91	2,47	0,89	-2,60
2. Belitung	2,81	3,17	3,26	1,36	-4,16
3. Bangka Barat	2,66	3,16	3,07	4,99	-7,24
4. Bangka Tengah	0,92	1,33	1,36	-0,72	-4,73
5. Bangka Selatan	2,14	2,44	2,43	0,56	-3,82
6. Belitung Timur	2,05	2,65	2,19	1,29	-2,54
7. Pangkal Pinang	3,01	3,10	3,00	1,24	-4,88
Jumlah/Total	2,37	2,76	2,61	1,63	-4,47
Kepulauan Bangka Belitung	1,95	2,35	2,37	1,31	-4,15

Catatan/Note: * Angka Sementara/ Preliminary Figure

** Angka Sangat Sementara/ Very Preliminary Figure

Sumber/Source: Badan Pusat Statistik Provinsi Kepulauan Bangka Belitung/ BPS-Statistics of Bangka Belitung Province

Tabel
Table 13.12

Inflasi Bulanan di Propinsi Kepulauan Bangka Belitung, 2020
Inflation by Month in Province Bangka Belitung Insland, 2020

Bulan Month	Pangkalpinang	Tanjungpandan	Gabungan 2 Kota (Bangka Belitung)
(1)	(2)	(3)	(4)
1. Januari/ January	1,09	0,46	0,87
2. Pebruari/ February	-0,68	-1,20	-0,87
3. Maret/ March	-0,07	-0,23	-0,09
4. April/ April	-0,92	-0,19	-0,66
5. Mei/ May	0,51	1,20	0,75
6. Juni/ June	0,20	0,27	0,23
7. Juli/ July	0,06	0,26	0,13
8. Agustus/ August	-0,61	-0,67	-0,63
9. September/ September	0,05	0,20	0,10
10. Oktober/ October	-0,32	0,45	-0,05
11. Nopember/ November	0,51	-0,03	0,32
12. Desember/ December	0,71	1,49	0,99

Sumber/Source: Badan Pusat Statistik Provinsi Kepulauan Bangka Belitung/ BPS-Statistics of Bangka Belitung Province

DATA

MENCERDASKAN BANGSA

Data Enlighting Nations

<https://bangkakat.bps.go.id>



**BADAN PUSAT STATISTIK
KABUPATEN BANGKA**

Jl. Ahmad Yani Jalur Dua, Sungailiat
Telp/Fax: (0717)92492

Homepage: <http://bangkakat.bps.go.id> E-mail: bps1901@bps.go.id

ISSN 0215-3998

