

# KABUPATEN PESISIR BARAT DALAM ANGKA 2021


*Pesisir Barat Regency in Figures 2021*





# KABUPATEN PESISIR BARAT DALAM ANGKA 2021

*Pesisir Barat Regency in Figures 2021*



**KABUPATEN PESISIR BARAT DALAM ANGKA**  
***Pesisir Barat Regency in Figures***  
**2021**

**ISSN:** ...

**No. Publikasi** /Publication Number: 18130.2101

**Katalog** /Catalog: 1102001.1813

**Ukuran Buku** /Book Size: 14,8 cm x 21 cm

**Jumlah Halaman** /Number of Pages : xxx+ 228 hal/pages

**Naskah** /Manuscript:

Badan Pusat Statistik Kabupaten Pesisir Barat  
*BPS-Statistics of Pesisir Barat Regency*

**Penyunting** /Editor:

Badan Pusat Statistik Kabupaten Pesisir Barat  
*BPS-Statistics of Pesisir Barat Regency*

**Gambar Kover** /Cover Design:

Desti Kumalasari, S.Tr.Stat.

**Sumber Ilustrasi**/Graphics by:

Freepik, ©Desti Kumalasari, S.Tr.Stat.

**Diterbitkan oleh** /Published by:

©Badan Pusat Statistik Kabupaten Lampung Barat/*BPS-Statistics of Lampung Barat Regency*

**Dicetak oleh** /Printed by:

Badan Pusat Statistik Kabupaten Pesisir Barat

**Dilarang mengumumkan, mendistribusikan, mengomunikasikan, dan/atau menggandakan sebagian atau seluruh isi buku ini untuk tujuan komersil tanpa izin tertulis dari Badan Pusat Statistik.**

*Prohibited to announce, distribute, communicate, and/or copy part or all of this book for commercial purpose without permission from BPS-Statistics Indonesia.*

**PETA WILAYAH KABUPATEN PESISIR BARAT**  
**MAP OF PESISIR BARAT REGENCY**





**KEPALA BPS KABUPATEN LAMPUNG BARAT**  
**CHIEF STATISTICIAN OF LAMPUNG BARAT REGENCY**



**Amiruddin, S.Si., M.M.**

<https://pesisirbaratkab.bps.go.id>





## KATA PENGANTAR



## KATA PENGANTAR

Kabupaten Pesisir Barat Dalam Angka 2021 merupakan publikasi tahunan yang diterbitkan oleh BPS Kabupaten Pesisir Barat. Disadari bahwa publikasi ini belum sepenuhnya memenuhi harapan pihak pengguna data khususnya para perencana, namun diharapkan dapat membantu melengkapi penyusunan rencana pembangunan di Kabupaten Pesisir Barat.

Publikasi ini dapat terwujud berkat kerja sama dan bantuan dari berbagai pihak baik instansi pemerintah maupun swasta. Kepada semua pihak yang telah memberikan bantuan disampaikan penghargaan dan terima kasih yang sebesar-besarnya.

Liwa, Februari 2021  
Kepala BPS  
Kabupaten Lampung Barat

**Amiruddin, S.Si., M.M**



## **PREFACE**



## **PREFACE**

*Pesisir Barat Regency in Figures 2021 is an annual publication written by BPS-Statistics of Pesisir Barat Regency. Honestly, this publication has not perfect yet and has not filled the user's hope, especially for the planners yet, but hopely it can help to equip compilation of development planning in this Pesisir Barat Regency.*

*This comprehensive publication has been made possible with the assistance and contribution from several governmental institutions and private organizations. To all parties who have been involved in the preparation of this publication, We would like to express our sincerest appreciation and gratitude.*

*Liwa, February 2020  
Chief Statistician of  
Lampung Barat Regency*

**Amiruddin, S.Si., M.M.**

## DAFTAR ISI / CONTENTS

	Halaman <i>Page</i>
Kata Pengantar/ <i>Preface</i> .....	vii
Daftar Isi/ <i>Contents</i> .....	ix
Daftar Tabel/ <i>List of Tables</i> .....	xi
Daftar Gambar/ <i>List of Figures</i> .....	xxiii
Daftar Singkatan/ <i>List of Abbreviations</i> .....	xxvii
Statistik Kunci/ <i>Key Statistics</i> .....	xxix
1. Geografi dan Iklim/ <i>Geography and Climate</i> .....	1
2. Pemerintahan/ <i>Government</i> .....	13
3. Penduduk dan Ketenagakerjaan/ <i>Population and Employment</i> .....	25
4. Sosial dan Kesejahteraan Rakyat/ <i>Social and Welfare</i> .....	41
5. Pertanian, Kehutanan, Peternakan, dan Perikanan/ <i>Agriculture, Forestry, Livestock, and Fishery</i> .....	89
6. Industri, Pertambangan, dan Energi/ <i>Industry, Mining, and Energy</i> .....	151
7. Pariwisata/ <i>Tourism</i> .....	157
8. Transportasi dan Komunikasi/ <i>Transportation and Communication</i> .....	165
9. Perbankan, Koperasi, dan Harga-harga/ <i>Banking, Cooperative, dan Prices</i> .....	175
10. Pengeluaran Penduduk/ <i>Population Expenditure</i> .....	183
11. Perdagangan/ <i>Trade</i> .....	193
12. Sistem Neraca Regional/ <i>System of Regional Accounts</i> .....	199
13. Perbandingan Antar Kabupaten/ Kota / <i>Regency/ Municipal Comparisson</i> .....	219



## DAFTAR TABEL/LIST OF TABLES

Halaman  
Page

<b>1</b>	<b>GEOGRAFI DAN IKLIM/ GEOGRAPHY AND CLIMATE</b>	
<b>1.1</b>	<b>KEADAAN GEOGRAFI/ GEOGRAPHY CONDITION</b>	
1.1.1	Luas Daerah dan Jumlah Pulau Menurut Kecamatan di Kabupaten Pesisir Barat, 2020 <i>Total Area and Number of Islands by Subdistrict in Pesisir Barat Regency, 2020</i> .....	7
1.1.2	Tinggi Wilayah dan Jarak ke Ibukota Kabupaten/Kota Menurut Kecamatan di Kabupaten Pesisir Barat, 2020 <i>Altitude and Distance to the Capital of Regency/Municipality by Subdistrict in Pesisir Barat Regency, 2020</i> .....	9
<b>1.2</b>	<b>KEADAAN IKLIM/ CLIMATE CONDITION</b>	
1.2.1	Pengamatan Unsur Iklim Menurut Bulan di Stasiun BMKG, 2020 <i>Observation of Climate Elements By Months at BMKG Station, 2020</i> ....	10
<b>2</b>	<b>PEMERINTAHAN/ GOVERNMENT</b>	
<b>2.1</b>	<b>WILAYAH ADMINISTRATIF ADMINISTRATIVE AREA</b>	
2.1.1	Jumlah Desa <sup>1</sup> /Kelurahan Menurut Kecamatan di Kabupaten Pesisir Barat, 2016–2020 <i>Number of Villages<sup>1</sup>/Kelurahan by Subdistrict in Pesisir Barat Regency, 2016–2020</i> .....	17
<b>2.2</b>	<b>DEWAN PERWAKILAN RAKYAT DAERAH/ REGIONAL HOUSE OF REPRESENTATIVE</b>	
2.2.1	Jumlah Anggota Dewan Perwakilan Rakyat Daerah Menurut Partai Politik dan Jenis Kelamin di Kabupaten Pesisir Barat, 2020 <i>Number of Regional House of Representatives's Members by Political Parties and Sex in Pesisir Barat Regency 2020</i> .....	18

**2.3 SUMBER DAYA MANUSIA/ HUMAN RESOURCES**

2.3.1	Jumlah Pegawai Negeri Sipil Menurut Jabatan dan Jenis Kelamin di Kabupaten Pesisir Barat, Desember 2019 dan Desember 2020 <i>Number of Civil Servants by Occupation and Sex in Pesisir Barat Regency, December 2019 and December 2020</i> .....	19
2.3.2	Jumlah Pegawai Negeri Sipil Menurut Tingkat Pendidikan dan Jenis Kelamin di Kabupaten Pesisir Barat, Desember 2019 dan Desember 2020 <i>Number of Civil Servants by Educational Level and Sex in Pesisir Barat Regency, December 2019 and December 2020</i> .....	21
2.3.3	Jumlah Pegawai Negeri Sipil Menurut Tingkat Kepangkatan dan Jenis Kelamin di Kabupaten Pesisir Barat, Desember 2019 dan Desember 2020 <i>Number of Civil Servants by Hierarchy and Sex in Pesisir Barat Regency, December 2019 and December 2020</i> .....	23

**3 PENDUDUK DAN KETENAGAKERJAAN/  
POPULATION AND EMPLOYMENT**

**3.1 PENDUDUK/ POPULATION**

3.1.1	Penduduk, Distribusi Persentase Penduduk, Kepadatan Penduduk, Rasio Jenis Kelamin Penduduk Menurut Kecamatan di Kabupaten Pesisir Barat, 2020 <i>Population, Percentage Distribution of Population, Population Density, and Population Sex Ratio by Subdistrict in Pesisir Barat Regency, 2020</i> .....	35
-------	---	----

**3.2 KETENAGAKERJAAN/ EMPLOYMENT**

3.2.1	Jumlah Penduduk Berumur 15 Tahun Keatas Menurut Kategori Pekerja di Kabupaten Pesisir Barat, 2018-2020 <i>Total Population Aged 15 Years and Over by Category of Workers in Pesisir Barat Regency, 2018-2020</i> .....	37
3.2.2	Tingkat Pengangguran Terbuka dan Tingkat Partisipasi Angkatan Kerja di Kabupaten Pesisir Barat, 2018-2020 <i>Open Unemployment Rate and Labor Force Participation Rate in Pesisir Barat Regency, 2018-2020</i> .....	38

3.2.3	Penduduk Berumur 15 Tahun Ke Atas yang Bekerja Selama Seminggu yang Lalu Menurut Sektor Pekerjaan di Kabupaten Pesisir Barat, 2018-2020 <i>Population aged 15 years and over who worked during the previous week according to occupation sector in Pesisir Barat Regency, 2018-2020</i>	39
-------	--	----

## **4 SOSIAL DAN KESEJAHTERAAN RAKYAT/ SOCIAL AND WELFARE**

### **4.1 PENDIDIKAN/ EDUCATION**

4.1.1	Jumlah Sekolah, Guru, dan Murid Taman Kanak-Kanak (TK) di Bawah Kementerian Pendidikan dan Kebudayaan Menurut Kecamatan di Kabupaten Pesisir Barat, 2019/2020 dan 2020/2021 <i>Number of Schools, Teachers, and Pupils in Kindergarten Under The Ministry of Education and Culture by Subdistrict in Pesisir Barat Regency, 2019/2020 and 2020/2021</i>	51
4.1.2	Jumlah Sekolah, Guru, dan Murid Raudatul Athfal (RA) di Bawah Kementerian Agama Menurut Kecamatan di Kabupaten Pesisir Barat, 2019/2020 <i>Number of Schools, Teachers, and Pupils in Raudatul Athfal (RA) Under The Ministry of Religious Affairs by Subdistrict in Pesisir Barat Regency, 2019/2020</i>	54
4.1.3	Jumlah Sekolah, Guru, dan Murid Sekolah Dasar (SD) di Bawah Kementerian Pendidikan dan Kebudayaan Menurut Kecamatan di Kabupaten Pesisir Barat, 2019/2020 dan 2020/2021 <i>Number of Schools, Teachers, and Pupils in Primary Schools Under The Ministry of Education and Culture by Subdistrict in Pesisir Barat Regency, 2019/2020 dan 2020/2021</i>	55
4.1.4	Jumlah Sekolah, Guru, dan Murid Madrasah Ibtidaiyah (MI) di Bawah Kementerian Agama Menurut Kecamatan di Kabupaten Pesisir Barat, 2019/2020 <i>Number of Schools, Teachers, and Pupils in Madrasah Ibtidaiyah (MI) Under The Ministry of Religious Affairs by Subdistrict in Pesisir Barat Regency, 2019/2020</i>	58

4.1.5	<p>Jumlah Sekolah, Guru, dan Murid Sekolah Menengah Pertama (SMP) di Bawah Kementerian Pendidikan dan Kebudayaan Menurut Kecamatan di Kabupaten Pesisir Barat, 2019/2020 dan 2020/2021 <i>Number of Schools, Teachers, and Pupils in Junior High Schools Under The Ministry of Education and Culture by Subdistrict in Pesisir Barat Regency, 2019/2020 dan 2020/2021</i> .....</p>	59
4.1.6	<p>Jumlah Sekolah, Guru, dan Murid Madrasah Tsanawiyah (MTs) di Bawah Kementerian Agama Menurut Kecamatan di Kabupaten Pesisir Barat, 2019/2020 <i>Number of Schools, Teachers, and Pupils in Madrasah Tsanawiyah (MTs) Under The Ministry of Religious Affairs by Subdistrict in Pesisir Barat Regency, 2019/2020</i> .....</p>	62
4.1.7	<p>Jumlah Sekolah, Guru, dan Murid Sekolah Menengah Atas (SMA) di Bawah Kementerian Pendidikan dan Kebudayaan Menurut Kecamatan di Kabupaten Pesisir Barat, 2019/2020 dan 2020/2021 <i>Number of Schools, Teachers, and Pupils in Senior High Schools Under The Ministry of Education and Culture by Subdistrict in Pesisir Barat Regency, 2019/2020 dan 2020/2021</i> .....</p>	63
4.1.8	<p>Jumlah Sekolah, Guru, dan Murid Sekolah Menengah Kejuruan (SMK) di Bawah Kementerian Pendidikan dan Kebudayaan Menurut Kecamatan di Kabupaten Pesisir Barat, 2019/2020 dan 2020/2021 <i>Number of Schools, Teachers, and Pupils in Vocational High Schools Under The Ministry of Education and Culture by Subdistrict in Pesisir Barat Regency, 2019/2020 dan 2020/2021</i> .....</p>	66
4.1.9	<p>Jumlah Sekolah, Guru, dan Murid Madrasah Aliyah (MA) di Bawah Kementerian Agama Menurut Kecamatan di Kabupaten Pesisir Barat, 2019/2020 <i>Number of Schools, Teachers, and Pupils in Madrasah Aliyah (MA) Under the Ministry of Religious Affairs by Subdistrict in Pesisir Barat Regency, 2019/2020</i>.....</p>	67



4.1.10	Jumlah Desa1/Kelurahan yang Memiliki Fasilitas Sekolah Menurut Kecamatan dan Tingkat Pendidikan di Kabupaten Pesisir Barat, 2018– 2020 <i>Number of Villages1/Kelurahan Having Educational Facilities by Subdistrict and Educational Level in Pesisir Barat Regency, 2018– 2020</i>	70
4.1.11	Persentase Penduduk Berumur 15 Tahun ke Atas yang Melek Huruf Menurut Kelompok Umur di Kabupaten Pesisir Barat, 2020 <i>Percentage of Literate People Aged 15 Years and Over by Age Group in Pesisir Barat Regency, 2020</i> .....	75
<b>4.2</b>	<b>KESEHATAN/ HEALTH</b>	
4.2.1	Jumlah Desa1/Kelurahan Yang Memiliki Sarana Kesehatan Menurut Kecamatan di Kabupaten Pesisir Barat, 2018–2020 <i>Number of Villages1/Kelurahan Having Health Facilities by Subdistrict in Pesisir Barat Regency, 2018–2020</i> .....	76
<b>4.3</b>	<b>AGAMA DAN SOSIAL LAINNYA/ RELIGION AND OTHER SOCIAL AFFAIRS</b>	
4.3.1	Jumlah Penduduk Menurut Kecamatan dan Agama yang Dianut di Kabupaten Pesisir Barat, 2020 <i>Population by Subdistrict and Religion in Pesisir Barat Regency, 2020..</i>	82
4.3.2	Jumlah Tempat Peribadatan Menurut Kecamatan di Kabupaten Pesisir Barat, 2020 <i>Number of Places of Worship by Subdistrict in Pesisir Barat Regency, 2020</i> .....	83
4.3.3	Jumlah Desa1/Kelurahan yang Mengalami Bencana Alam2 Menurut Kecamatan di Kabupaten Pesisir Barat, 2018–2020 <i>Number of Villages1/Kelurahan that Had Natural Disaster2 by Subdistrict in Pesisir Barat Regency, 2018–2020</i> .....	84
<b>4.4</b>	<b>KEMISKINAN/ POVERTY</b>	
4.4.1	Garis Kemiskinan, Jumlah, dan Persentase Penduduk Miskin di Kabupaten Pesisir Barat, 2019–2020 <i>Poverty Line, Number, and Percentage of Poor People in Pesisir Barat Regency, 2019–2020</i> .....	87

<b>5</b>	<b>PERTANIAN, KEHUTANAN, PETERNAKAN, DAN PERIKANAN/ AGRICULTURE, FORESTRY, LIVESTOCK, AND FISHERY</b>	
<b>5.1</b>	<b>HORTIKULTURA/ HORTICULTURE</b>	
5.1.1	Luas Panen Tanaman Sayuran Menurut Kecamatan dan Jenis Tanaman di Kabupaten Pesisir Barat (ha), 2019 dan 2020 <i>Harvested Area of Vegetables by Subdistrict and Kind of Plant in Pesisir Barat Regency (ha), 2019 and 2020</i> .....	97
5.1.2	Produksi Tanaman Sayuran Menurut Kecamatan dan Jenis Tanaman di Kabupaten Pesisir Barat (kuintal), 2019 dan 2020 <i>Production of Vegetables by Subdistrict and Kind of Plant in Pesisir Barat Regency (kuintal), 2019 dan 2020</i> .....	100
5.1.3	Luas Panen Tanaman Sayuran dan Buah-buahan Semusim Menurut Jenis Tanaman di Kabupaten Pesisir Barat (ha), 2018–2020 <i>Harvested Area of Seasonal Vegetables and Fruits by Kind of Plant in Pesisir Barat Regency (ha), 2018–2020</i> .....	103
5.1.4	Produksi Tanaman Sayuran dan Buah-buahan Semusim Menurut Jenis Tanaman di Kabupaten Pesisir Barat (ton), 2018–2020 <i>Production of Seasonal Vegetables and Fruits by Kind of Plant in Pesisir Barat Regency (ha), 2018–2020</i> .....	104
5.1.5	Luas Panen Tanaman Biofarmaka Menurut Kecamatan dan Jenis Tanaman di Kabupaten Pesisir Barat (m2), 2019 dan 2020 <i>Harvested Area of Medicinal Plants by Subdistrict and Kind of Plant in Pesisir Barat Regency (m2), 2019 and 2020</i> .....	105
5.1.6	Produksi Tanaman Biofarmaka Menurut Kecamatan dan Jenis Tanaman di Kabupaten Pesisir Barat (kg), 2019 and 2020 <i>Production of Medicinal Plants by Subdistrict and Kind of Plant in Pesisir Barat Regency (kg), 2019 and 2020</i> .....	107
5.1.7	Luas Panen Tanaman Biofarmaka Menurut Jenis Tanaman di Kabupaten Pesisir Barat (m2), 2018–2020 <i>Harvested Area of Medicinal Plants by Kind of Plant in Pesisir Barat Regency (m2), 2018–2020</i> .....	111

5.1.8	Produksi Tanaman Biofarmaka Menurut Jenis Tanaman di Kabupaten Pesisir Barat (kg), 2018–2020 <i>Production of Medicinal Plants by Kind of Plant in Pesisir Barat Regency (kg), 2018–2020</i> .....	112
5.1.9	Luas Panen Tanaman Hias Menurut Kecamatan dan Jenis Tanaman di Kabupaten Pesisir Barat (m2), 2019 and 2020 <i>Harvested Area of Ornamental Plants by Subdistrict and Kind of Plant in Pesisir Barat Regency (m2), 2019 and 2020</i> .....	113
5.1.10	Produksi Tanaman Hias Menurut Kecamatan dan Jenis Tanaman di Kabupaten Pesisir Barat (tangkai), 2019 and 2020 <i>Production of Ornamental Plants by Subdistrict and Kind of Plant in Pesisir Barat Regency (stalks), 2019 and 2020</i> .....	121
5.1.11	Luas Panen Tanaman Hias Menurut Jenis Tanaman di Kabupaten Pesisir Barat (m2), 2018–2020 <i>Harvested Area of Ornamental Plants by Kind of Plant in Pesisir Barat Regency (m2), 2018–2020</i> .....	130
5.1.12	Produksi Tanaman Hias Menurut Jenis Tanaman di Kabupaten Pesisir Barat (tangkai), 2018–2020 <i>Production of Ornamental Plants by Kind of Plant n Pesisir Barat Regency (stalks), 2018–2020</i> .....	131
5.1.13	Produksi Buah-buahan Menurut Kecamatan dan Jenis Tanaman di Kabupaten Pesisir Barat (ton), 2018 and 2019 <i>Production of Fruits by Subdistrict and Kind of Plant in Pesisir Barat Regency (ton), 2018 and 2019</i> .....	132
5.1.14	Produksi Buah–Buahan dan Sayuran Tahunan Menurut Jenis Tanaman (kwintal) di Kabupaten Pesisir Barat, 2018–2020 <i>Production of Annual Fruits and Vegetables by Kind of Plant in Pesisir Barat Regency (ton), 2018–2020</i> .....	141
<b>5.2</b>	<b>PERKEBUNAN/ ESTATE CROPS</b>	
5.2.1	Luas Areal Tanaman Perkebunan Menurut Kecamatan dan Jenis Tanaman di Kabupaten Pesisir Barat (ha), 2019 dan 2020 <i>Planted Area of Estate Crops by Subdistrict and Type of Crops in Pesisir Barat Regency (ha), 2019 dan 2020</i> .....	143

5.2.2	Produksi Perkebunan Menurut Kecamatan dan Jenis Tanaman di Kabupaten Pesisir Barat (ton), 2019 dan 2020 <i>Production of Estate by Subdistrict and Type of Crops in Pesisir Barat Regency (ton), 2019 and 2020</i> .....	147
<b>6</b>	<b>INDUSTRI, PERTAMBANGAN, DAN ENERGI/ INDUSTRY, MINING, AND ENERGY</b>	
6.1	Jumlah Keluarga berdasarkan Kategori Sumber Penggunaan Listrik di Kabupaten Pesisir Barat, 2020 <i>Number of Families by Category of Electricity Usage Sources in Pesisir Barat Regency, 2020</i> .....	155
<b>7</b>	<b>PARIWISATA/ TOURISM</b>	
7.1	Jumlah Rumah Makan/Restoran Menurut Kecamatan di Kabupaten Pesisir Barat, 2017–2020 <i>Number of Restaurants by Subdistrict in Pesisir Barat Regency, 2017–2020</i> .....	163
<b>8</b>	<b>TRANSPORTASI DAN KOMUNIKASI/ TRANSPORTATION AND COMMUNICATION</b>	
<b>8.1</b>	<b>TRANSPORTASI/ TRANSPORTATION</b>	
8.1.1	Panjang Jalan Menurut Tingkat Kewenangan Pemerintahan di Kabupaten Pesisir Barat (km), 2018–2020 <i>Length of Roads by Level of Government Authority in Pesisir Barat Regency (km), 2018–2020</i> .....	171
8.1.2	Panjang Jalan Menurut Jenis Permukaan Jalan di Kabupaten Pesisir Barat (km), 2018–2020 <i>Length of Roads by Type of Road Surface in Pesisir Barat Regency (km), 2018–2020</i> .....	172
8.1.3	Panjang Jalan Menurut Kondisi Jalan di Kabupaten Pesisir Barat (km), 2018–2020 <i>Length of Roads by Condition of Roads in Pesisir Barat Regency (km), 2018–2020</i> .....	173

**8.2 KOMUNIKASI/ COMMUNICATION**

8.2.1	Jumlah Kantor Pos Pembantu Menurut Kecamatan di Kabupaten Pesisir Barat, 2016–2020 <i>Number of Post Offices Subsidiaries by Subdistrict in Pesisir Barat Regency, 2016–2020</i> .....	174
-------	---	-----

**9 PERBANKAN, KOPERASI, DAN HARGA-HARGA/ BANKING, COOPERATIVE, AND PRICES**

9.1	Jumlah Koperasi Aktif Menurut Kecamatan di Kabupaten Pesisir Barat, 2017–2020 <i>Number of Active Cooperative by Subdistrict in Pesisir Barat Regency, 2017–2020</i> .....	181
-----	---	-----

9.2	Jumlah Koperasi Menurut Jenis Koperasi dan Kecamatan di Kabupaten Pesisir Barat, 2020 <i>Number of Cooperative by Kind of Cooperative and Subdistrict in Pesisir Barat Regency, 2020</i> .....	182
-----	---	-----

**10 PENGELUARAN PENDUDUK/ POPULATION EXPENDITURE**

10.1	Rata-rata Pengeluaran per Kapita Sebulan Menurut Kelompok Komoditas (rupiah) di Kabupaten Pesisir Barat, 2019 dan 2020 <i>Monthly Average Expenditure per Capita by Commodity Group (rupiahs) in Pesisir Barat Regency, 2019 and 2020</i> .....	187
------	--	-----

10.2	Persentase Pengeluaran per Kapita Sebulan Menurut Kelompok Komoditas di Kabupaten Pesisir Barat, 2019 dan 2020 <i>Percentage of Monthly Expenditure per Capita by Commodity Group in Pesisir Barat Regency, 2019 and 2020</i> .....	189
------	--	-----

10.3	Persentase Penduduk Menurut Golongan Pengeluaran Per Kapita Sebulan di Kabupaten Pesisir Barat, 2019 dan 2020 <i>Percentage of Population by Per Capita Spending Group a Month in Pesisir Barat Regency, 2019 and 2020</i> .....	191
------	---	-----

**11 PERDAGANGAN/TRADE**

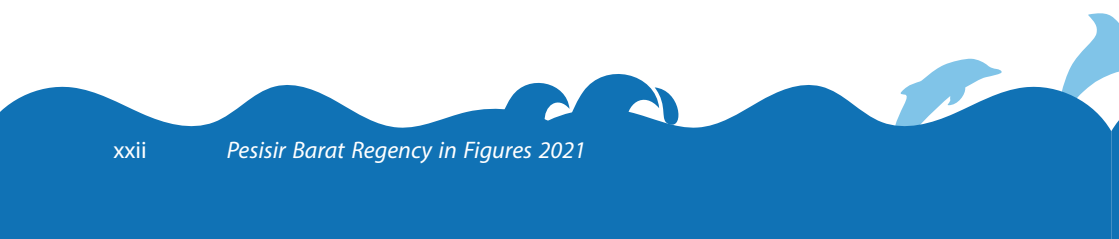
11.1	Jumlah Sarana Perdagangan Menurut Jenisnya di Kabupaten Pesisir Barat, 2020 <i>Number of Trading Facilities by Type of Facility in Pesisir Barat Regency, 2020</i> .....	197
------	---	-----

**12 SISTEM NERACA REGIONAL/ SYSTEM OF REGIONAL ACCOUNTS**

12.1.	Produk Domestik Regional Bruto Atas Dasar Harga Berlaku Menurut Lapangan Usaha di Kabupaten Pesisir Barat (miliar rupiah), 2016–2020 <i>Gross Regional Domestic Product at Current Market Prices by Industry in Pesisir Barat Regency (billion rupiahs), 2016–2020</i> .....	209
12.2	Produk Domestik Regional Bruto Atas Dasar Harga Konstan 2010 Menurut Lapangan Usaha di Kabupaten Pesisir Barat (miliar rupiah), 2016–2020 <i>Gross Regional Domestic Product at 2010 Constant Market Prices by Industry in Pesisir Barat Regency (billion rupiahs), 2016–2020</i> .....	211
12.3	Distribusi Persentase Produk Domestik Regional Bruto Atas Dasar Harga Berlaku Menurut Lapangan Usaha di Kabupaten Pesisir Barat, 2016–2020 <i>Percentage Distribution of Gross Regional Domestic Product at Current Market Prices by Industry in Pesisir Barat Regency, 2016–2020.</i>	213
12.4	Laju Pertumbuhan Produk Domestik Regional Bruto Atas Dasar Harga Konstan 2010 Menurut Lapangan Usaha di Kabupaten Pesisir Barat (persen), 2016–2020 <i>Growth Rate of Gross Regional Domestic Product at 2010 Constant Market Prices by Industry in Pesisir Barat Regency (percent), 2016–2020</i> .....	215
12.5	Produk Domestik Regional Bruto Atas Dasar Harga Berlaku Menurut Jenis Pengeluaran di Kabupaten Pesisir Barat (miliar rupiah), 2015–2019 <i>Gross Regional Domestic Product at Current Market Prices by Type of</i>	

	Halaman Page
	<i>Expenditure in Pesisir Barat Regency (billion rupiahs), 2015–2019</i> ..... 217
12.6	Produk Domestik Regional Bruto Atas Dasar Harga Konstan 2010 Menurut Jenis Pengeluaran di Kabupaten Pesisir Barat (miliar rupiah), 2015–2019 <i>Gross Regional Domestic Product at 2010 Constant Market Prices by            Type of Expenditure in Pesisir Barat Regency (billion rupiahs), 2015–            2019</i> ..... 218
<b>13</b>	<b>PERBANDINGAN ANTAR KABUPATEN/ REGENCY/ MUNICIPAL COMPARISSON</b>
13.1	Jumlah Penduduk Menurut Kabupaten/ Kota di Provinsi Lampung (ribu), 2016–2020 <i>Population by Regency/Municipality in Lampung Province            (thousand), 2016–2020</i> ..... 225
13.2	Laju Pertumbuhan Produk Domestik Regional Bruto Atas Dasar Harga Konstan 2010 Menurut Kabupaten/ Kota di Provinsi Lampung (persen), 2016–2020 <i>Rate of Growth of Gross Regional Domestic Products at Constant            2010 Prices by Regency/Municipality in Lampung Province (percent),            2016–2020</i> ..... 226
13.3	Jumlah Penduduk Miskin Menurut Kabupaten/ Kota di Provinsi Lampung (ribu), 2016–2020 <i>Number of Poor Population by Regency/Municipality in Lampung            Province (thousand), 2016–2020</i> ..... 227
13.4	Indeks Pembangunan Manusia Menurut Kabupaten/Kota di Provinsi Lampung, 2016–2020 <i>Human Development Index by Regency/Municipality in Lampung            Province, 2016–2020</i> ..... 228

<https://pesisirbaratkab.bps.go.id>





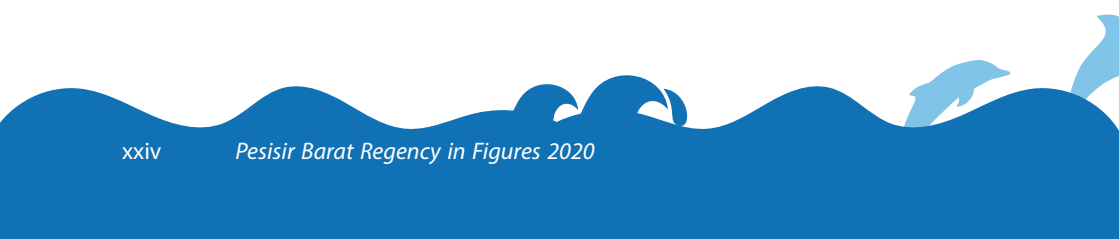
## DAFTAR GAMBAR/LIST OF FIGURES

	Halaman Page
1.1 Luas Daerah menurut Kecamatan (%), 2020 <i>Area of Subdistrict (%), 2020</i> .....	6

<https://pesisirbaratkab.bps.go.id>



<https://pesisirbaratkab.bps.go.id>



## PENJELASAN UMUM/EXPLANATORY NOTES

Tanda-tanda, satuan-satuan, dan lain-lainnya yang digunakan dalam publikasi ini adalah sebagai berikut:

*Symbols, measurement units, and acronyms which are used in this publication, are as follows:*

### 1. TANDA-TANDA/SYMBOLS

Data tidak tersedia/Data not available .....	: ...
Tidak ada atau nol /Null or zero .....	: -
Data dapat diabaikan/Data negligible .....	: 0
Tanda decimal/Decimal point .....	: ,
Data tidak dapat ditampilkan/Not applicable .....	: NA
Angka estimasi/Estimated figures .....	: e
Angka diperbaiki/Revised figures .....	: r
Angka sementara/Preliminary figures .....	: x
Angka sangat sementara/Very preliminary figures .....	: xx
Angka sangat sangat sementara/Very very preliminary figures .....	: xxx

### 2. SATUAN/UNITS

barel/barrel .....	: 158,99 liter/litres = 1/6,2898 m <sup>3</sup>
hektar (ha)/hectare (ha) .....	: 10 000 m <sup>2</sup>
kilometer (km)/kilometres (km) .....	: 1 000 meter/meters (m)
knot/knot .....	: 1,8523 km/jam (km/hour)
kuintal/quintal .....	: 100 kg
KWh .....	: 1 000 Watt hour
MWh .....	: 1 000 KWh
liter (untuk beras)/litre (for rice) .....	: 0,80 kg
MMSCF .....	: 1/35,3 m <sup>3</sup>
metrik ton (m.ton)/metric ton (m. ton) .....	: 0,98421 long ton = 1 000 kg
ons/ounce .....	: 28,31 gram/grams
ton .....	: 1 000 kg

Satuan lain: buah, dus, butir, helai/lembar, kaleng, batang, pulsa, ton kilometer (ton-km), jam, menit, persen (%).

*Other units: unit, pack, pieces, sheet, tin, pulse, ton-kilometres(ton-km), hour, minute, percent (%).*

Perbedaan angka di belakang koma disebabkan oleh pembulatan angka.

*The difference in decimal numbers is caused by rounding.*

<https://pesisirbaratkab.bps.go.id>



## DAFTAR SINGKATAN/ LIST OF ABBREVIATIONS

SI	: Stasiun Iklim
SIMPK	: Stasiun Meteorologi Pertanian Khusus
t.t	: Tempat tidur
BCG	: Bacillus Calmette Guerin
DPT	: Difteri, Pertusis, Tetanus
TT	: Tetanus Toxoid
IOT	: Industri Obat Tradisional/ <i>Traditional Medicine Industry</i>
IKOT	: Industri Kecil Obat Tradisional/ <i>Traditional Medicine Small</i>
Alkes	: Alat kesehatan/ <i>Health Kits</i>
PKRT	: Perbekalan Kesehatan Rumah tangga/ <i>Household Health Logistics</i>
Kompl	: Komplemen/ <i>Complement</i>
IRTP	: Industri Pangan Produksi Rumah Tangga/ <i>Foods Home Industry</i>
PBF	: Pedagang Besar Farmasi/ <i>Pharmacy Whole-seller</i>
GFK	: Gudang Farmasi Kab/Kota/Regency/ <i>Municipality Pharmacy Warehouse</i>
RB	: Rumah Bersalin/ <i>Delivery House</i>
Pustu	: Puskesmas pembantu/ <i>Auxiliary Public Health Center</i>
BP	: Balai Pengobatan/ <i>Polyclinic</i>
TPS	: Tempat Pembuangan Sementara / <i>landfill</i>
Jamkesmas	: Jaminan kesehatan masyarakat miskin/ <i>Poor public health insurance</i>
PJKMU	: Program Jaminan Kesehatan Masyarakat Umum
SIUP	: Surat Ijin Usaha Perdagangan/ <i>Trading Permission Letter</i>
TDP	: Tanda Daftar Perusahaan/ <i>Company Registration Identity</i>
API	: Angka Pengenal Importir/ <i>Importer's Identity Number</i>
BMKG	: Badan Meteorologi, Klimatologi, dan Geofisika

<https://pesisirbaratkab.bps.go.id>



## Statistik Kunci, 2017–2019 Key Statistics, 2017–2019

Rincian/Description	Satuan/Unit	2017	2018	2019
(1)	(2)	(3)	(4)	(5)
<b>SOSIAL/SOCIAL</b>				
Penduduk <sup>1</sup> /Population <sup>1</sup>	juta/million	261,9	265,0	265,0
Laju Pertumbuhan Penduduk <sup>1</sup> /Population Growth <sup>1</sup>	%	1,23	1,19	1,19
Angka Harapan Hidup <sup>1-e</sup> /Life Expectancy Rate <sup>1</sup>	tahun/years	71,1	71,2	71,2
Angka Melek Huruf Usia 15+/Literacy Rate Aged 15+	%	95,5	95,7	95,7
Tingkat Partisipasi Angkatan Kerja -TPAK <sup>2,3</sup> Labour Force Participation Rate-LFPR <sup>2,3</sup>	%	66,7	67,3	67,3
Tingkat Pengangguran Terbuka-TPT <sup>2</sup> Unemployment Rate-UR <sup>2</sup>	%	5,5 <sup>4</sup>	5,3 <sup>4</sup>	5,3 <sup>4</sup>
Penduduk Miskin <sup>5</sup> /Poor People <sup>4</sup>	juta/million	27,8	25,9	25,9
Persentase Penduduk Miskin <sup>4</sup> Percentage of Poor People <sup>4</sup>	%	10,6	9,8	9,8
Indeks Pembangunan Manusia-IPM <sup>5</sup> Human Development Index <sup>5</sup>	–	70,8	71,4	71,4
<b>EKONOMI/ECONOMIC</b>				
Produk Domestik Regional Bruto (PDRB) Harga Berlaku <sup>6</sup> Gross Regional Domestic Bruto (GRDP) at Current Price <sup>6</sup>	triliun rupiah trillion rupiahs	13 587,2 <sup>x</sup>	14 837,4 <sup>xx</sup>	14 837,4 <sup>xx</sup>
Laju Pertumbuhan Ekonomi <sup>8</sup> /Economic Growth <sup>7</sup>	%	5,1 <sup>x</sup>	5,2 <sup>xx</sup>	5,2 <sup>xx</sup>
PDRB Per Kapita Harga Berlaku <sup>6,8</sup> Per Capita of GRDP at Current Price <sup>6,8</sup>	juta rupiah million rupiahs	51,9 <sup>x</sup>	56,0 <sup>xx</sup>	56,0 <sup>xx</sup>

- Catatan/Notes: <sup>1</sup> Hasil proyeksi penduduk Indonesia 2010–2035 (pertengahan tahun/Juni)/The result of Indonesia population projection 2010–2035 (mid year/June)
- <sup>2</sup> Kondisi Agustus/Condition at August
- <sup>3</sup> Menggunakan penimbang hasil proyeksi penduduk tahun 2010–2035/Weighted by the 2010–2035 population projection
- <sup>4</sup> Kondisi Maret/Condition at March
- <sup>5</sup> Sejak tahun 2010, IPM dihitung dengan metode baru. Komponen IPM metode baru adalah angka harapan hidup saat lahir, harapan lama sekolah, rata-rata lama sekolah, dan pengeluaran per kapita/Since 2010, HDI was calculated using new method. New HDI component are life expectancy at birth, expected years of schooling, means years of schooling, and expenditure per capita
- <sup>6</sup> Mulai tahun 2010 mengadopsi System of National Account 2008 (SNA 2008)/Since 2010 is in line with System of National Account 2008 (SNA 2008)
- <sup>7</sup> Menggunakan tahun dasar 2010 (2010=100)/Using 2010 base year (2010=100)
- <sup>8</sup> Menggunakan proyeksi penduduk berdasarkan hasil SP2010/Using population projection based on SP2010







**GEOGRAFI DAN IKLIM**  
***GEOGRAPHY AND CLIMATE***

<https://pesisirbaratkab.bps.go.id>

<https://pesisirbaratkab.bps.go.id>



## PENJELASAN TEKNIS

1. **Pulau** adalah massa daratan yang terbentuk secara alamiah, dikelilingi air dan selalu berada di atas permukaan pasang tertinggi (pasal 121 dalam Unclos, 1982). Mangrove tidak termasuk sebagai pulau karena tidak memenuhi kriteria di atas.
2. **Suhu udara** adalah ukuran energi kinetik rata-rata dari pergerakan molekul-molekul. Suhu suatu benda ialah keadaan yang menentukan kemampuan benda tersebut, untuk memindahkan (transfer) panas ke benda-benda lain atau menerima panas dari benda-benda lain tersebut. Dalam sistem dua benda, benda yang kehilangan panas dikatakan benda yang bersuhu lebih tinggi.
3. **Kelembaban udara/legas udara** adalah jumlah kandungan uap air yang ada dalam udara. Kandungan uap air di udara berubah-ubah bergantung pada suhu. Makin tinggi suhu, makin banyak kandungan uap airnya. Alat pengukur kelembaban udara adalah higrometer. Kelembaban udara ada 2 jenis sebagai berikut:
  - a. Kelembaban mutlak (absolut) yaitu bilangan yang menunjukkan jumlah uap air dalam satuan gram pada satu meter kubik udara;
  - b. Kelembaban relatif (nisbi), yaitu angka dalam persen yang menunjukkan perbandingan antara banyaknya uap air yang

## TECHNICAL NOTES

1. **The island** is a naturally formed land mass, surrounded by water and always above the highest tide (article 121 in Unclos, 1982). Mangrove is not included as an island because it does not meet the above criteria.
2. **Air temperature** is a measure of the average kinetic energy of the movement of molecules. The temperature of an object is a state that determines the ability of the object, to transfer heat to other objects or receive heat from other objects. In a two-objects system, objects that lose heat are said to be objects of higher temperatures.
3. **Air humidity** is the amount of moisture present in the air. The content of water vapor in the air varies depending on temperature. The higher the temperature, the more moisture content it contains. The air humidity meter is a hygrometer. There are 2 types of air humidity as follows:
  - a. Absolute humidity is a number indicating the amount of water vapor in units of gram in one cubic meter of air;
  - b. Relative humidity, which is the number in percent, which shows the ratio of the amount of water vapor that is actually air contained at a certain temperature and the

benar-benar dikandung udara pada suhu tertentu dan jumlah uap air maksimum yang dapat dikandung udara.

- 4. Lama penyinaran matahari** merupakan salah satu dari beberapa unsur klimatologi, dan didefinisikan sebagai kekuatan matahari yang melebihi  $120 \text{ W/m}^2$ .
- 5. Curah hujan** merupakan ketebalan air hujan yang terkumpul pada luasan  $1 \text{ m}^2$ . Curah hujan dihitung dengan satuan mm (milimeter), yaitu tinggi air yang tertampung pada area seluas  $1 \text{ m} \times 1 \text{ m}$  alias 1 meter persegi ( $\text{m}^2$ ). Jadi curah hujan 1 mm adalah jumlah air yang turun dari langit sebanyak  $1 \text{ mm} \times 1 \text{ m} \times 1 \text{ m} = 0,001 \text{ m}^3 = 1 \text{ liter}$ .

*maximum amount of moisture that the air can contain.*

- 4. The duration of solar irradiance** is one of several climatological elements, and is defined as a solar power exceeding  $120 \text{ W/m}^2$ .
- 5. Rainfall** is the thickness of rain water collected in the area of  $1 \text{ m}^2$ . Rainfall is calculated by units of mm (millimeters), that is, the height of water that is accommodated in an area of  $1 \text{ m} \times 1 \text{ m}$  aka 1 meter square ( $\text{m}^2$ ). So 1 mm rainfall is the amount of water that drops from the sky as much as  $1 \text{ mm} \times 1 \text{ m} \times 1 \text{ m} = 0.001 \text{ m}^3 = 1 \text{ liter}$ .

**ULASAN**

Secara astronomis, Pesisir Barat terletak antara 5 21' sampai 5 28' Lintang Selatan dan antara 105 48' sampai 105 48' Bujur Timur. Luas wilayah Pesisir Barat, adalah berupa daratan, seluas 2.907, 23 km<sup>2</sup>. Ibu kota Kabupaten Pesisir Barat adalah Krui.

Sejak tahun 2012, Kabupaten Pesisir Barat mulai memisahkan diri dari Kabupaten Lampung Barat berdasarkan UU Nomor 22 Tahun 2012. Wilayah administrasi Kabupaten Pesisir Barat terdiri dari 11 wilayah kecamatan, yaitu: Bangkunan (kecamatan paling luas), Ngaras, Ngambur, Pesisir Selatan, Krui Selatan (kecamatan paling kecil), Pesisir Tengah, Way Krui, Karya Penggawa, Pesisir Utara, Lemong, dan Pulau Pisang. Hasil pendataan Podes 2020 mencatat terdapat 118 wilayah administrasi setingkat desa yang terdiri dari 116 desa dan 2 kelurahan. Kabupaten Pesisir Barat memiliki iklim tropis dengan 2 musim, yaitu musim penghujan dan kemarau yang selalu berganti sepanjang tahun.

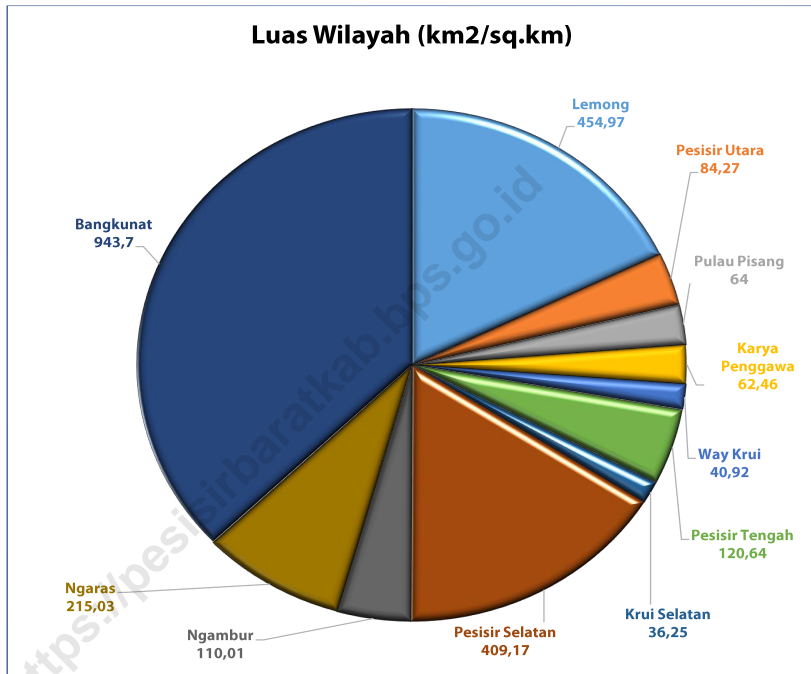
**DESCRIPTION**

Astronomically, the West Coast lies between 5 21 "and 5 28" south latitude and between 105 48 "and 105 48" east longitude. The area of the West Coast is in the form of land, covering an area of 2,907.23 km<sup>2</sup>. The capital of the West Coast District is Krui.

Since 2012, Pesisir Barat Regency has begun to separate from West Lampung Regency based on Law Number 22 of 2012. The administrative area of Pesisir Barat Regency consists of 11 sub-districts, namely: Bangkunan (the most extensive sub-district), Ngaras, Ngambur, Pesisir Selatan, Krui Selatan (the smallest sub-district), Pesisir Tengah, Way Krui, Karya Penggawa, Pesisir Utara, Lemong, and Pisang Island. The results of the 2020 Podes data record that there are 118 village-level administrative areas consisting of 116 villages and 2 sub-districts. Pesisir Barat Regency has a tropical climate with 2 seasons, namely the rainy and dry seasons which always change throughout the year.



**Gambar 1.1** Luas Daerah menurut Kecamatan (%), 2020  
**Figures 1.1** Area of Subdistrict (%), 2020



Sumber: Sekretariat Daerah Kabupaten Pesisir Barat  
Source: Regional Secretariat of Pesisir Barat Regency

## 1.1 KEADAAN GEOGRAFI GEOGRAPHY CONDITION

**Tabel** 1.1.1 **Luas Daerah dan Jumlah Pulau Menurut Kecamatan di Kabupaten Pesisir Barat, 2020**  
**Table** 1.1.1 **Total Area and Number of Islands by Subdistrict in Pesisir Barat Regency, 2020**

<b>KECAMATAN</b> <i>SUBDISTRICT</i>	<b>IBUKOTA KECAMATAN</b> <i>CAPITAL OF SUBDISTRICT</i>	<b>LUAS1</b> <i>TOTAL AREA1</i> <i>(KM2/SQ.KM)</i>
(1)	(2)	(3)
LEMONG	RATA AGUNG	454,97
PESISIR UTARA	PUGUNG TAMPAK	84,27
PULAU PISANG	PEKON PASAR	64,00
KARYA PENGGAWA	WAY NUKAK	62,46
WAY KRUI	GUNUNG KEMALA	40,92
PESISIR TENGAH	PASAR KRUI	120,64
KRUI SELATAN	WAY NAPAL	36,25
PESISIR SELATAN	BIHA	409,17
NGAMBUR	NEGERI RATU NGAMBUR	110,01
NGARAS	NGARAS	215,03
BANGKUNAT	KOTA JAWA	943,70
<b>PESISIR BARAT</b>	<b>KRUI</b>	<b>2 907,23</b>

Lanjutan Tabel/*Continued Table 1.1.1*

KECAMATAN SUBDISTRICT	PERSENTASE TERHADAP LUAS KABUPATEN PERCENTAGE TO SUBDISTRICT'S AREA	JUMLAH PULAU NUMBER OF ISLANDS
(1)	(4)	(5)
LEMONG	15,65	–
PESISIR UTARA	2,90	–
PULAU PISANG	2,20	–
KARYA PENGGAWA	2,15	–
WAY KRUI	1,41	–
PESISIR TENGAH	4,15	–
KRUI SELATAN	1,25	–
PESISIR SELATAN	14,07	–
NGAMBUR	3,78	–
NGARAS	7,40	–
BANGKUNAT	32,46	1
<b>PESISIR BARAT</b>	<b>100,00</b>	<b>1</b>

Sumber: Sekretariat Daerah Kabupaten Pesisir Barat

Source: Regional Secretariat of Pesisir Barat Regency



**Tabel**  
**Table** 1.1.2

**Tinggi Wilayah dan Jarak ke Ibukota Kabupaten/Kota Menurut Kecamatan di Kabupaten Pesisir Barat, 2020**  
*Altitude and Distance to the Capital of Regency/ Municipality by Subdistrict in Pesisir Barat Regency, 2020*

<b>KECAMATAN SUBDISTRICT</b>	<b>TINGGI WILAYAH (MDPL) ALTITUDE (M A.S.L)</b>	<b>JARAK KE IBUKOTA DISTANCE TO THE CAPITAL</b>
(1)	(2)	(3)
LEMONG	-	54
PESISIR UTARA	-	28,5
PULAU PISANG	-	15
KARYA PENGGAWA	-	10,5
WAY KRUI	-	10
PESISIR TENGAH	-	1,6
KRUI SELATAN	-	8,5
PESISIR SELATAN	-	25
NGAMBUR	-	46,5
NGARAS	-	64,2
BANGKUNAT	-	64
<b>PESISIR BARAT</b>		

Sumber: Sekretariat Daerah Kabupaten Pesisir Barat

Source: Regional Secretariat of Pesisir Barat Regency

## 1.2 KEADAAN IKLIM CLIMATE CONDITION

**Tabel** 1.2.1 Pengamatan Unsur Iklim Menurut Bulan di Stasiun BMKG, 2020  
**Table** 1.2.1 *Observation of Climate Elements By Months at BMKG Station, 2020*

BULAN MONTH	SUHU/TEMPERATURE (OC)			KELEMBABAN/HUMIDITY (%)		
	MINIMUM	RATA-RATA AVERAGE	MAKSIMUM MAXIMUM	MINIMUM	RATA-RATA AVERAGE	MAKSIMUM MAXIMUM
(1)	(2)	(3)	(4)	(5)	(6)	(7)
JANUARI/JANUARY	...	...	...	...	...	...
FEBRUARI/FEBRUARY	...	...	...	...	...	...
MARET/MARCH	...	...	...	...	...	...
APRIL/APRIL	...	...	...	...	...	...
MEI/MAY	...	...	...	...	...	...
JUNI/JUNE	...	...	...	...	...	...
JULI/JULY	...	...	...	...	...	...
AGUSTUS/AUGUST	...	...	...	...	...	...
SEPTEMBER/SEPTEMBER	...	...	...	...	...	...
OKTOBER/OCTOBER	...	...	...	...	...	...
NOVEMBER/NOVEMBER	...	...	...	...	...	...
DESEMBER/DECEMBER	...	...	...	...	...	...

Lanjutan Tabel/*Continued Table 1.2.1*

BULAN MONTH	SUHU/TEMPERATURE (OC)			KELEMBABAN/HUMIDITY (%)		
	MINIMUM	RATA-RATA AVERAGE	MAKSIMUM MAXIMUM	MINIMUM	RATA-RATA AVERAGE	MAKSIMUM MAXIMUM
(1)	(2)	(3)	(4)	(5)	(6)	(7)
JANUARI/JANUARY	...	...	...	...	...	...
FEBRUARI/FEBRUARY	...	...	...	...	...	...
MARET/MARCH	...	...	...	...	...	...
APRIL/APRIL	...	...	...	...	...	...
MEI/MAY	...	...	...	...	...	...
JUNI/JUNE	...	...	...	...	...	...
JULI/JULY	...	...	...	...	...	...
AGUSTUS/AUGUST	...	...	...	...	...	...
SEPTEMBER/SEPTEMBER	...	...	...	...	...	...
OKTOBER/OCTOBER	...	...	...	...	...	...
NOVEMBER/NOVEMBER	...	...	...	...	...	...
DESEMBER/DECEMBER	...	...	...	...	...	...

Lanjutan Tabel/*Continued Table 1.2.1*

<b>BULAN MONTH</b>	<b>JUMLAH CURAH HUJAN NUMBER OF PRECIPITATION (MM)</b>	<b>JUMLAH HARI HUJAN (HARI) NUMBER OF RAINY DAYS (DAY)</b>	<b>PENYINARAN MATAHARI DURATION OF SUNSHINE (%)</b>
(1)	(14)	(15)	(16)
JANUARI/ <i>JANUARY</i>	...	...	...
FEBRUARI/ <i>FEBRUARY</i>	...	...	...
MARET/ <i>MARCH</i>	...	...	...
APRIL/ <i>APRIL</i>	...	...	...
MEI/ <i>MAY</i>	...	...	...
JUNI/ <i>JUNE</i>	...	...	...
JULI/ <i>JULY</i>	...	...	...
AGUSTUS/ <i>AUGUST</i>	...	...	...
SEPTEMBER/ <i>SEPTEMBER</i>	...	...	...
OKTOBER/ <i>OCTOBER</i>	...	...	...
NOVEMBER/ <i>NOVEMBER</i>	...	...	...
DESEMBER/ <i>DECEMBER</i>	...	...	...

Catatan/*Note*: ...Sumber/*Source*: Stasiun Badan Meteorologi Klimatologi dan Geofisika



**PEMERINTAHAN  
GOVERNMENT**

<https://pesisirbaratkab.bps.go.id>

<https://pesisirbaratkab.bps.go.id>



**PENJELASAN TEKNIS**

1. Pemerintahan Kabupaten Pesisir Barat sebelumnya merupakan bagian dari pemerintahan Kabupaten Lampung Barat. Berdasarkan Undang-Undang Republik Indonesia Nomor 22 tahun 2012 tanggal 17 November 2012, maka terbentuklah Kabupaten Pesisir Barat sebagai kabupaten termuda di Provinsi Lampung.
2. Sejak menjadi daerah otonom secara definitive, Kabupaten Pesisir Barat telah melaksanakan pemilihan umum kepala daerah dan pemilihan legislatif.
3. Susunan pemerintahan Kabupaten Pesisir Barat untuk periode 2015–2020 terdiri dari Bupati, Wakil Bupati, Sekretariat Daerah, Dinas Instansi, dan Kantor Badan.
4. Satu tingkat dibawah kabupaten, ada 11 Kecamatan. Setingkat dibawah kecamatan ada 118 wilayah administrasi setingkat desa yaitu Pekon dan Kelurahan. Suatu kecamatan dipimpin oleh camat, sementara wilayah pekon dipimpin oleh seorang Peratin, kelurahan dipimpin oleh seorang lurah.

**TECHNICAL NOTES**

1. *Previously, Pesisir Barat Regency was a part of Lampung Barat Administration/ Government. Nowadays, Based on rule UU no. 22/2012 on November 17<sup>th</sup> 2012, Pesisir Barat Regency is established as the latest regency in Lampung Province.*
2. *Since becoming a definitive autonomous region, Pesisir Barat Regency has conducted regional head elections and legislative elections.*
3. *The government structure of Pesisir Barat Regency period 2015–2020 consists of Regent, Vice Regent, Secretariat, Regional Office, and Service Agency.*
4. *One level below the district, there are 11 districts. There are 118 administrative areas at the village level below the village level, namely Pekon and Kelurahan. A sub-district is headed by a sub-district head, while a pekon area is led by a Peratin, the kelurahan is led by a village head.*

**ULASAN**

Kabupaten Pesisir Barat dipimpin oleh Bupati dan Wakil Bupati. Bupati dan Wakil Bupati yang mejabat saat ini merupakan hasil pilihan masyarakat melalui Pemilihan Kepada Daerah (Pilkada pada Tahun 2015). Dalam menjalankan tugasnya Bupati membentuk Organisasi Perangkat Daerah.

Organisasi Perangkat Daerah diisi oleh Pegawai Negeri Sipil (PNS) atau kini dikenal juga sebagai Aparatur Sipil Negara (ASN) yang bertugas dalam jabatan Struktural maupun Fungsional.

Ada 2.312 orang ASN yang membantu bupati menjalankan tugas pemerintahan, tersebar Sekretariat Daerah / Dinas / Badan / Kantor, Rumah Sakit, Puskesmas serta Sekolah Negeri yang ada di Kabupaten Pesisir Barat. Selain itu untuk Bupati juga dibantu oleh Camat serta Lurah/Peratin dalam menjalankan pemerintahan di wilayah adminitrasi dibawahnya.

**DESCRIPTION**

*Pesisir Barat Regency is led by the Regent and Deputy Regent. The current Regent and Deputy Regent are the results of the choice of the community through Regional Ownership (Pilkada in 2015). In carrying out his duties, the Regent forms a Regional Apparatus Organization.*

*Regional Apparatus Organizations are filled by Civil Servants (PNS) or now also known as State Civil Servants (ASN) who serve in structural and functional positions.*

*There are 2,312 civil servants who assist the regent in carrying out government duties, scattered in the Regional Secretariats / Services / Agencies / Offices, Hospitals, Puskesmas and Public Schools in Pesisir Barat Regency. In addition to that, the Regent is also assisted by the Head of the Sub-district and the Head of the Village / Peratin in running the government in the administrative area under him.*



## 2.1 WILAYAH ADMINISTRATIF ADMINISTRATIVE AREA

**Tabel 2.1.1** Jumlah Desa<sup>1</sup>/Kelurahan Menurut Kecamatan di Kabupaten Pesisir Barat, 2016–2020  
**Table** *Number of Villages<sup>1</sup>/Kelurahan by Subdistrict in Pesisir Barat Regency, 2016–2020*

KECAMATAN SUBDISTRICT	2016	2017	2018	2019	2020
(1)	(2)	(3)	(4)	(5)	(6)
LEMONG	13	13	13	13	13
PESISIR UTARA	12	12	12	12	12
PULAU PISANG	6	6	6	6	6
KARYA PENGGAWA	12	12	12	12	12
WAY KRUI	10	10	10	10	10
PESISIR TENGAH	8	8	8	8	8
KRUI SELATAN	10	10	10	10	10
PESISIR SELATAN	15	15	15	15	15
NGAMBUR	9	9	9	9	9
NGARAS	9	9	9	9	9
BANGKUNAT	14	14	14	14	14
<b>PESISIR BARAT</b>	<b>118</b>	<b>118</b>	<b>118</b>	<b>118</b>	<b>118</b>

Catatan/Note: <sup>1</sup>Termasuk Unit Permukiman Transmigrasi (UPT)/Include Transmigration Settlement Unit  
Sumber/Source: Peraturan Kepala Badan Pusat Statistik Nomor 1 Tahun 2020 Tanggal 5 Februari 2020 tentang Perubahan Atas Peraturan Kepala Badan Pusat Statistik Nomor 3 Tahun 2020 tentang Kode dan Nama Wilayah Kerja Statistik Tahun 2020/Chief Statistician Regulation Number 1/2020, February 5 2020, as a revision of Chief Statistician Regulation Number 3 of 2020 on Code and Name of Regional Level of Data Collection.

## 2.2 DEWAN PERWAKILAN RAKYAT DAERAH REGIONAL HOUSE OF REPRESENTATIVE

**Tabel** 2.2.1 **Jumlah Anggota Dewan Perwakilan Rakyat Daerah Menurut Partai Politik dan Jenis Kelamin di Kabupaten Pesisir Barat, 2020**  
*Number of Regional House of Representatives's Members by Political Parties and Sex in Pesisir Barat Regency 2020*

<b>PARTAI POLITIK POLITICAL PARTIES</b>	<b>LAKI-LAKI MALE</b>	<b>PEREMPUAN FEMALE</b>	<b>JUMLAH TOTAL</b>
(1)	(2)	(3)	(4)
NASDEM	6	1	7
PDIP	5	0	5
DEMOKRAT	3	0	3
PKB	3	0	3
PAN	2	0	2
GOLKAR	2	0	2
GERINDRA	1	0	1
PERINDO	1	0	1
PBB	1	0	1
<b>KABUPATEN PESIR BARAT</b>	<b>24</b>	<b>1</b>	<b>25</b>

Catatan/Note:

Sumber/Source: Sekretariat Dewan Perwakilan Rakyat Daerah Kabupaten Pesisir Barat/ Secretariat of the Regional People's Representative Council of the Pesisir Barat Regency

## 2.3 SUMBER DAYA MANUSIA HUMAN RESOURCES

**Tabel 2.3.1** Jumlah Pegawai Negeri Sipil Menurut Jabatan dan Jenis Kelamin di Kabupaten Pesisir Barat, Desember 2019 dan Desember 2020  
*Number of Civil Servants by Occupation and Sex in Pesisir Barat Regency, December 2019 dan December 2020*

JABATAN OCCUPATION	2019		JUMLAH TOTAL
	LAKI-LAKI MALE	PEREMPUAN FEMALE	
(1)	(2)	(3)	(4)
FUNGSIONAL TERTENTU SPECIFIC FUNCTIONAL	464	912	1376
FUNGSIONAL UMUM STAF GENERAL FUNCTIONAL	319	229	548
STRUKTURAL/STRUCTURAL	-	-	-
ESELON V/5TH ECHELON	-	-	-
ESELON IV/4TH ECHELON	183	122	305
ESELON III/3RD ECHELON	125	23	148
ESELON II/2ND ECHELON	30	3	32
ESELON I/1ST ECHELON	-	-	-
<b>JUMLAH/TOTAL</b>	<b>1121</b>	<b>1289</b>	<b>2410</b>

Lanjutan Tabel/*Continued Table 2.3.1*

JABATAN OCCUPATION	2020		
	LAKI-LAKI MALE	PEREMPUAN FEMALE	JUMLAH TOTAL
(1)	(2)	(3)	(4)
FUNGSIONAL TERTENTU SPECIFIC FUNCTIONAL	558	991	1 549
FUNGSIONAL UMUM STAF GENERAL FUNCTIONAL	192	111	303
STRUKTURAL/STRUCTURAL	–	–	–
ESELON V/5TH ECHELON	–	–	–
ESELON IV/4TH ECHELON	171	111	282
ESELON III/3RD ECHELON	120	26	146
ESELON II/2ND ECHELON	29	3	32
ESELON I/1ST ECHELON	–	–	–
<b>JUMLAH/TOTAL</b>	<b>1 070</b>	<b>1 242</b>	<b>2 312</b>

Catatan/*Note:*Sumber/*Source:* Badan Kepegawaian Daerah Kabupaten Pesisir Barat/ Regional Civil Service Agency of Pesisir Barat Regency

**Tabel**  
**Table** 2.3.2

**Jumlah Pegawai Negeri Sipil Menurut Tingkat Pendidikan dan Jenis Kelamin di Kabupaten Pesisir Barat, Desember 2019 dan Desember 2020**  
**Number of Civil Servants by Educational Level and Sex in Pesisir Barat Regency, December 2019 and December 2020**

TINGKAT PENDIDIKAN EDUCATIONAL LEVEL	2019		JUMLAH TOTAL
	LAKI-LAKI MALE	PEREMPUAN FEMALE	
(1)	(2)	(3)	(4)
SAMPAI DENGAN SD UP TO PRIMARY SCHOOL	4	-	4
SMP/SEDERAJAT GENERAL VOCATIONAL JUNIOR HIGH SCHOOL	5	1	6
SMA/SEDERAJAT GENERAL/VOCATIONAL SENIOR HIGH SCHOOL	181	156	337
DIPLOMA I, II/AKTA I, II DIPLOMA I, II/AKTA I, II	82	157	239
DIPLOMA III/AKTA III/SARJANA MUDA DIPLOMA III/AKTA III/BACHELOR	86	250	336
TINGKAT SARJANA/DOKTOR/PH.D UNIVERSITY GRADUATES	763	725	1488
<b>JUMLAH/TOTAL</b>	<b>1121</b>	<b>1289</b>	<b>2410</b>

Lanjutan Tabel/*Continued Table 2.3.2*

TINGKAT PENDIDIKAN <i>EDUCATIONAL LEVEL</i>	2020		JUMLAH <i>TOTAL</i>
	LAKI-LAKI <i>MALE</i>	PEREMPUAN <i>FEMALE</i>	
(1)	(2)	(3)	(4)
SAMPAI DENGAN SD <i>UP TO PRIMARY SCHOOL</i>	2	–	2
SMP/SEDERAJAT <i>GENERAL VOCATIONAL JUNIOR HIGH SCHOOL</i>	3	1	4
SMA/SEDERAJAT <i>GENERAL/VOCATIONAL SENIOR HIGH SCHOOL</i>	163	141	304
DIPLOMA I, II/AKTA I, II <i>DIPLOMA I, II/AKTA I, II</i>	69	145	214
DIPLOMA III/AKTA III/SARJANA MUDA <i>DIPLOMA III/AKTA III/BACHELOR</i>	74	241	315
TINGKAT SARJANA/DOKTOR/PH.D <i>UNIVERSITY GRADUATES</i>	759	714	1 473
<b>JUMLAH/TOTAL</b>	<b>1 070</b>	<b>1 242</b>	<b>2 312</b>

Catatan/*Note:*Sumber/*Source:* Badan Kepegawaian Daerah Kabupaten Pesisir Barat/ Regional Civil Service Agency of Pesisir Barat Regency

**Tabel**  
**Table** 2.3.3

**Jumlah Pegawai Negeri Sipil Menurut Tingkat  
Kepangkatan dan Jenis Kelamin di Kabupaten Pesisir  
Barat, Desember 2019 dan Desember 2020**  
*Number of Civil Servants by Hierarchy and Sex in Pesisir  
Barat Regency, December 2019 and December 2020*

PANGKAT/GOLONGAN/RUANG HIERARCHY	2019		
	LAKI-LAKI MALE	PEREMPUAN FEMALE	JUMLAH TOTAL
(1)	(2)	(3)	(4)
1. I/A (JURU MUDA)	-	-	-
2. I/B (JURU MUDA TINGKAT I)	1	-	1
3. I/C (JURU)	1	-	1
4. I/D (JURU TINGKAT I)	-	1	1
<b>GOLONGAN I/RANGE I</b>			
5. II/A (PENGATUR MUDA)	11	3	14
6. II/B (PENGATUR MUDA TINGKAT I)	30	20	50
7. II/C (PENGATUR)	53	160	213
8. II/D (PENGATUR TINGKAT I)	59	81	140
<b>GOLONGAN II/RANGE II</b>			
9. III/A (PENATA MUDA)	269	280	549
10. III/B (PENATA MUDA TINGKAT I)	167	202	369
11. III/C (PENATA)	100	111	211
12. III/D (PENATA TINGKAT I)	123	106	229
<b>GOLONGAN III/RANGE III</b>			
13. IV/A (PEMBINA)	157	144	301
14. IV/B (PEMBINA TINGKAT I)	127	180	307
15. IV/C (PEMBINA UTAMA MUDA)	23	1	24
16. IV/D (PEMBINA UTAMA MADYA)	-	-	-
17. IV/E (PEMBINA UTAMA)	-	-	-
<b>GOLONGAN IV/RANGE IV</b>			
<b>JUMLAH/TOTAL</b>	<b>1121</b>	<b>1289</b>	<b>2410</b>

Lanjutan Tabel/Continued Table 2.3.3

PANGKAT/GOLONGAN/RUANG HIERARCHY	2020		
	LAKI-LAKI MALE	PEREMPUAN FEMALE	JUMLAH TOTAL
(1)	(2)	(3)	(4)
1. I/A (JURU MUDA)	–	–	–
2. I/B (JURU MUDA TINGKAT I)	1	–	1
3. I/C (JURU)	1	–	1
4. I/D (JURU TINGKAT I)	–	1	1
<b>GOLONGAN I/RANGE I</b>	<b>2</b>	<b>1</b>	<b>3</b>
5. II/A (PENGATUR MUDA)	6	–	6
6. II/B (PENGATUR MUDA TINGKAT I)	27	17	44
7. II/C (PENGATUR)	49	109	158
8. II/D (PENGATUR TINGKAT I)	44	87	131
<b>GOLONGAN II/RANGE II</b>	<b>126</b>	<b>213</b>	<b>339</b>
9. III/A (PENATA MUDA)	255	258	513
10. III/B (PENATA MUDA TINGKAT I)	101	169	270
11. III/C (PENATA)	168	165	333
12. III/D (PENATA TINGKAT I)	130	122	252
<b>GOLONGAN III/RANGE III</b>	<b>654</b>	<b>714</b>	<b>1 368</b>
13. IV/A (PEMBINA)	130	117	247
14. IV/B (PEMBINA TINGKAT I)	135	194	329
15. IV/C (PEMBINA UTAMA MUDA)	22	3	25
16. IV/D (PEMBINA UTAMA MADYA)	1	–	1
17. IV/E (PEMBINA UTAMA)	–	–	–
<b>GOLONGAN IV/RANGE IV</b>	<b>288</b>	<b>314</b>	<b>602</b>
<b>JUMLAH/TOTAL</b>	<b>1 070</b>	<b>1 242</b>	<b>2 312</b>

Catatan/Note:

Sumber/Source: Badan Kepegawaian Daerah Kabupaten Pesisir Barat/ Regional Civil Service Agency of Pesisir Barat Regency



03

**PENDUDUK DAN KETENAGAKERJAAN**  
***POPULATION AND EMPLOYMENT***

<https://pesisirbaratkab.bps.go.id>

<https://pesisirbaratkab.bps.go.id>



**PENJELASAN TEKNIS**

**TECHNICAL NOTES**

1. Sumber utama data kependudukan adalah sensus penduduk yang dilaksanakan setiap sepuluh tahun sekali. Sensus penduduk telah dilaksanakan sebanyak enam kali sejak Indonesia merdeka, yaitu tahun 1961, 1971, 1980, 1990, 2000, dan 2010.

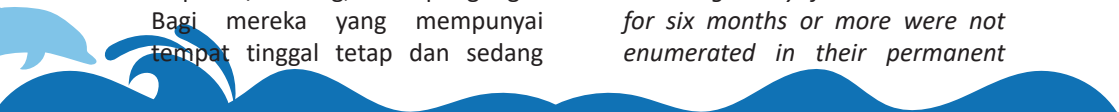
Di dalam sensus penduduk, pencacahan dilakukan terhadap seluruh penduduk yang berdomicili di wilayah teritorial Indonesia termasuk warga negara asing kecuali anggota korps diplomatik negara sahabat beserta keluarganya.

Metode pengumpulan data dalam sensus dilakukan dengan wawancara antara petugas sensus dengan responden dan juga melalui e-census. Pencatatan penduduk menggunakan konsep usual residence, yaitu konsep di mana penduduk biasa bertempat tinggal. Bagi penduduk yang bertempat tinggal tetap dicacah di mana mereka biasa tinggal, sedangkan untuk penduduk yang tidak bertempat tinggal tetap dicacah di tempat di mana mereka ditemukan petugas sensus pada malam 'Hari Sensus'. Termasuk penduduk yang tidak bertempat tinggal tetap adalah tuna wisma, awak kapal berbendera Indonesia, penghuni perahu/rumah apung, masyarakat terpencil/terasing, dan pengungsi. Bagi mereka yang mempunyai tempat tinggal tetap dan sedang

1. *The main source of demographic data is population census, which is conducted every ten years. Population Census has been conducted six times since Indonesia's independence: 1961, 1971, 1980, 1990, 2000, and 2010.*

*The population census enumerates all residents who domicile in the entire territory of Indonesia including foreign citizens except the diplomatic corps members and their families.*

*The method of data collection in a population census involves interviewing respondents and conducting e-census. Enumeration of the population uses the concept of "usual residence", which is the concept of "places where people usually live". De jure was applied to the permanent residents, while de facto was applied to non-permanent residents. The permanent residents were enumerated in place where they normally live, the non-permanent residents were enumerated where they were found by the enumerators, on the night of 'Census Date'. The non permanent residents include homeless people, ship crew, boat people, remote area community, and internally displaced persons. Those who had permanent residence and had been travelling away from their home for six months or more were not enumerated in their permanent*



bepergian ke luar wilayah lebih dari enam bulan, tidak dicacah di tempat tinggalnya, tetapi dicacah di tempat tujuannya. Untuk tahun yang tidak dilaksanakan sensus penduduk, data kependudukan diperoleh dari hasil proyeksi penduduk. Proyeksi penduduk merupakan suatu perhitungan ilmiah yang didasarkan pada asumsi dari komponen-komponen perubahan penduduk, yaitu kelahiran, kematian, dan migrasi. Proyeksi penduduk Indonesia 2010–2035 menggunakan data dasar penduduk hasil SP2010.

2. **Penduduk Pesisir Barat** adalah semua orang yang berdomisili di wilayah teritorial Pesisir Barat selama 6 bulan atau lebih dan atau mereka yang berdomisili kurang dari 6 bulan tetapi bertujuan menetap.
3. **Laju pertumbuhan penduduk** adalah angka yang menunjukkan persentase penambahan penduduk dalam jangka waktu tertentu
4. **Kepadatan penduduk** adalah rasio banyaknya penduduk per kilometer persegi.
5. **Rasio jenis kelamin** adalah perbandingan antara penduduk laki-laki dan penduduk perempuan pada suatu wilayah dan waktu tertentu. Biasanya dinyatakan dengan banyaknya penduduk laki-laki untuk 100 penduduk perempuan.
6. **Distribusi penduduk** adalah pola persebaran penduduk di suatu wilayah, baik berdasarkan batas-batas geografis maupun berdasarkan

*place, but in the place where they were during the census.*

*For the periods where the population census is not conducted, population projection is done to estimate population during those years. The population projection is an estimate based on the demographic components, such as birth, death, and migration. Indonesia's 2010–2035 population projection used the 2010 Population Census as the base population.*

2. *The Population of Pesisir Barat are all residents of the entire territory of Pesisir Barat who have stayed for six months or longer, and those who intended to stay more than six months even though their length of stay is less than six months.*
3. *The growth rate of population is the number that show percentage of population growth within a specified period.*
4. *Population density is ratio of population per square kilometer.*
5. *Sex ratio is the ratio of males population to females population in a given area and time, usually expressed as the number of males for every 100 females.*
6. *Population distribution is the pattern of population distribution in an area, either by geographic boundaries or by government*

batas-batas administrasi pemerintahan.

*administrative boundaries.*

7. **Komposisi penduduk** adalah pola persebaran penduduk menurut karakteristiknya, contoh: penduduk menurut kelompok umur, penduduk menurut jenis kelamin
  8. **Rumah tangga** adalah seseorang atau sekelompok orang yang mendiami sebagian atau seluruh bangunan fisik/sensus dan biasanya tinggal bersama serta pengelolaan makan dari satu dapur. Yang dimaksud makan dari satu dapur adalah jika pengurusan kebutuhan sehari-harinya dikelola bersama-sama menjadi satu.
  9. **Anggota rumah tangga** adalah semua orang yang biasanya bertempat tinggal di suatu rumah tangga, baik yang berada di rumah pada waktu pencacahan maupun yang sementara tidak ada.
  10. **Rata-rata anggota rumah tangga** adalah angka yang menunjukkan rata-rata jumlah anggota rumah tangga per rumah tangga.
  11. Istilah **migrasi seumur hidup** disebut bila provinsi tempat tinggal seseorang pada saat pencacahan berbeda dengan provinsi tempat lahirnya.
  12. Istilah **migrasi risen** disebut bila provinsi tempat tinggal seseorang pada saat pencacahan berbeda dengan provinsi tempat tinggalnya 5 tahun yang lalu.
  13. **Penduduk usia kerja** adalah penduduk yang berumur 15 tahun ke atas.
7. **Population compotition** is the pattern of population distribution by its characteristics, example: population by age group, population by sex
  8. **Household** is an individual or group of people living in a physical/census building unit or part of it and usually commit on a common provision for food and other essentials of living. Common provision for food means one organising daily needs for all of household members.
  9. **Household member** are those who usually lives in a household regardless of their location at the time of enumeration.
  10. **Average household size** is the average number of household members per household.
  11. **Lifetime migration terminology** if someone's province of residence at the time of enumeration was different from his/her province of birthplace.
  12. **Recent migration terminology** if someone's province of residence at the time of enumeration was different from his/her province of residence 5 years ago.
  13. **Working age population** is persons of 15 years and over.

14. **Angkatan kerja** adalah penduduk usia kerja (15 tahun ke atas) yang bekerja, punya pekerjaan namun sementara tidak bekerja, dan pengangguran.
15. **Bekerja** adalah kegiatan ekonomi yang dilakukan oleh seseorang dengan maksud memperoleh atau membantu memperoleh pendapatan atau keuntungan dan lamanya bekerja paling sedikit 1 jam secara terus menerus dalam seminggu yang lalu (termasuk pekerja keluarga tanpa upah yang membantu dalam suatu usaha/ kegiatan ekonomi).
16. **Jumlah jam kerja seluruhnya** adalah jumlah jam kerja yang digunakan untuk bekerja (tidak termasuk jam kerja istirahat resmi dan jam kerja yang digunakan untuk hal-hal di luar pekerjaan).
17. **Lapangan usaha** adalah bidang kegiatan dari pekerjaan/tempat bekerja di mana seseorang bekerja. Klasifikasi lapangan usaha mengikuti Klasifikasi Baku Lapangan Usaha Indonesia (KBLI) dalam 1 digit.
18. **Status pekerjaan** adalah kedudukan seseorang dalam unit usaha/ kegiatan dalam melakukan pekerjaan.
19. **Berusaha sendiri tanpa dibantu orang lain** adalah bekerja atau berusaha dengan menanggung risiko secara ekonomis, yaitu dengan tidak kembalinya ongkos produksi yang telah dikeluarkan dalam rangka usahanya tersebut,
14. **Labor force or economically active** are persons of 15 years and over, who in the previous week were working, temporarily absent from work but having jobs, and unemployment.
15. **Working** is economic activity conducted by a person and intended to earn income by doing work or helping to do work at least one hour continuously during the reference week (including unpaid family worker/s for any economic activity).
16. **Total working hours** is the total hours spent by an employee to perform all jobs (excluding the time used for other activities which are not classified as work).
17. **Industry** is field of a person's activity or establishment. The classification of industries follows the Indonesia Standard Industrial Classification (KBLI) in one digit.
18. **Employment status** is the status of a person at his place of work or establishment where he was employed.
19. **Own-account worker** is a person who works at his own risk without assisted by paid per mount worker or unpaid worker include technical job or skill job.

serta tidak menggunakan pekerja dibayar maupun pekerja tak dibayar, termasuk yang sifat pekerjaannya memerlukan teknologi atau keahlian khusus.

20. **Berusaha dibantu buruh tidak tetap/buruh tidak dibayar** adalah bekerja atau berusaha atas risiko sendiri, dan menggunakan buruh/pekerja tak dibayar dan atau buruh/pekerja tidak tetap.
21. **Berusaha dibantu buruh tetap/buruh dibayar** adalah berusaha atas risiko sendiri dan mempekerjakan paling sedikit satu orang buruh/pekerja tetap yang dibayar.
22. **Buruh/karyawan/pegawai** adalah seseorang yang bekerja pada orang lain atau instansi/kantor/perusahaan secara tetap dengan menerima upah/gaji baik berupa uang maupun barang. Buruh yang tidak mempunyai majikan tetap, tidak digolongkan sebagai buruh/karyawan, tetapi sebagai pekerja bebas. Seseorang dianggap memiliki majikan tetap jika memiliki 1 (satu) majikan (orang/rumah tangga) yang sama dalam sebulan terakhir, khusus pada sektor bangunan batasannya tiga bulan. Apabila majikannya instansi/lembaga, boleh lebih dari satu.
23. **Pekerja bebas** adalah seseorang yang bekerja pada orang lain/majikan/institusi yang tidak tetap (lebih dari 1 majikan dalam sebulan terakhir) di usaha pertanian baik berupa usaha rumah tangga maupun bukan usaha rumah tangga,
20. *Employer assisted by temporary workers/unpaid worker is a person who works at his own risk and assisted by temporary worker/unpaid worker.*
21. *Employer assisted by permanent workers/paid workers is a person who does his business at her/his own risk at least one assisted by paid permanent worker.*
22. *Employee is a person who work permanently for other people or institution/office/ company and gains some money/cash or goods as wage/salary. Labor who have no permanent employer is not categorized as a laborer/ worker/ employee but casual worker. A laborers in general is considered to have a permanent employer if he has the same employer during the past month, particularly for building construction sector is 3 months. If the employer is an institution, more than 1 (one) employer is allowed.*
23. *Casual employee is a person who does not work permanently for other people/employer/ institution (more than 1 employer during the last 1 month) in agricultural sector, either home industry or not home industry, or in non-agricultural*

ataupun di nonpertanian atas dasar balas jasa dengan menerima upah atau imbalan baik berupa uang maupun barang, dan baik dengan sistem pembayaran harian maupun borongan.

24. **Pekerja tak dibayar** adalah seseorang yang bekerja membantu usaha untuk memperoleh penghasilan/keuntungan yang dilakukan oleh salah seorang anggota rumah tangga atau bukan anggota rumah tangga tanpa mendapat upah/gaji baik berupa uang maupun barang.

*sector based on remuneration paid with money or goods, and based on daily or contract payment system.*

24. **Unpaid worker** is a person who intended to work without pay either with money or good, in an establishment run by other members of the family, relative or neighbour.

<https://pesisirbaratkab.bps.go.id>



## ULASAN

### Kependudukan

Jumlah penduduk Kabupaten Pesisir Barat tahun 2020 berdasarkan hasil sensus penduduk adalah 162.697 jiwa yang terdiri dari 84.717 laki-laki dan 77.980 perempuan (dengan rasio jenis kelamin sebesar 108.64). Dengan luas wilayah 2.907,23 km<sup>2</sup>, Pesisir Barat memiliki rata-rata kepadatan penduduk sekitar 55 orang per kilometer persegi. Kecamatan dengan jumlah penduduk terbesar adalah Kecamatan Bangkuntan yang disusul Kecamatan Pesisir Selatan, sementara jumlah penduduk terendah di Kecamatan Pulau Pisang.

**Komposisi Penduduk** Kabupaten Pesisir Barat terdiri dari **16,60% Post Generasi Z** (Penduduk yang lahir tahun 2013 dst, dengan perkiraan usia 0 sampai dengan 7 tahun), **28,47% Generasi Z** (Penduduk yang lahir tahun 1997-2012 dengan perkiraan usia sekarang 8 sampai 23 tahun), **24,64% Milenial** (Penduduk yang lahir tahun 1981-1996 dengan perkiraan usia sekarang 24 sampai 39 tahun), **18,36% Generasi X** (Penduduk yang lahir tahun 1965-1980 dengan perkiraan usia sekarang 40 sampai 55 tahun), **10,51% Baby Boomer** (Penduduk yang lahir tahun 1946-1964 dengan perkiraan usia sekarang 56 sampai 74 tahun), serta **1,42% Generasi Pre Boomer** (Penduduk yang lahir sebelum tahun 1945 dengan perkiraan usia sekarang  $\geq$  75 tahun).

## DESCRIPTION

### Population

*The population of Pesisir Barat Regency in 2020 based on the population census is 162,697 people consisting of 84,717 men and 77,980 women (with a sex ratio of 108.64). With an area of 2,907.23 km<sup>2</sup>, Pesisir Barat has an average population density of around 55 people per square kilometer. The district with the largest population was Bangkuntan District, followed by Pesisir Selatan District, while the lowest population was in Pisang Island District.*

*The population composition of the Pesisir Barat Regency consists of 16.60% Post Generation Z (residents born in 2013 and so on, with an estimated age of 0 to 7 years), 28.47% Generation Z (residents born in 1997-2012 with an estimated current age) 8 to 23 years), 24.64% Millennial (Population born in 1981-1996 with an estimated current age of 24 to 39 years), 18.36% Generation X (Population born in 1965-1980 with an estimated current age of 40 to 55 years), 10.51% Baby Boomers (residents born in 1946-1964 with an estimated current age of 56 to 74 years), and 1.42% of the Pre Boomer Generation (residents born before 1945 with an estimated current age of  $\geq$  75 years).*

### **Ketenagakerjaan**

Kabupaten Pesisir Barat memiliki potensi tenaga kerja yang cukup besar pada tahun 2020. Tercatat sebanyak 79.227 penduduk Pesisir Barat yang berusia diatas 15 tahun yang merupakan Angkatan kerja . Dimana sector pertanian masih merupakan sector yang menyerap tenaga kerja terbanyak yaitu 38.385 pekerja.

### **Employment**

*Pesisir Barat Regency has a large enough workforce potential in 2020. There are 79,227 West Coast residents who are over 15 years of age who are in the workforce. Where the agricultural sector is still the sector that absorbs the most labor, namely 38,385 workers.*

<https://pesisirbaratkab.bps.go.id>

**3.1 PENDUDUK  
POPULATION**

**Tabel 3.1.1 Penduduk, Distribusi Persentase Penduduk, Kepadatan Penduduk, Rasio Jenis Kelamin Penduduk Menurut Kecamatan di Kabupaten Pesisir Barat, 2020**  
*Population, Percentage Distribution of Population, Population Density, and Population Sex Ratio by Subdistrict in Pesisir Barat Regency, 2020*

KECAMATAN SUBDISTRICT	PENDUDUK (RIBU) POPULATION (THOUSANDS)		
	LAKI-LAKI	PEREMPUAN	JUMLAH
(1)	(2)	(3)	(4)
LEMONG	6780	6094	12874
PESISIR UTARA	4417	4046	8463
PULAU PISANG	828	726	1554
KARYA PENGGAWA	8118	7533	15651
WAY KRUI	4546	4229	8775
PESISIR TENGAH	10179	9608	19787
KRUI SELATAN	5475	5108	10583
PESISIR SELATAN	13702	12802	26504
NGAMBUR	11292	10517	21809
NGARAS	5030	4520	9550
BANGKUNAT	14350	12797	27147
<b>PESISIR BARAT</b>	<b>84717</b>	<b>77980</b>	<b>162697</b>

Lanjutan Tabel/Continued Table 3.1.1

KECAMATAN SUBDISTRICT	RASIO JENIS KELAMIN SEX RATIO	PERSentase PENDUDUK PERCENTAGE OF TOTAL POPULATION	KEPADATAN PENDUDUK PER KM <sup>2</sup> POPULATION DENSITY PER SQ. KM
(1)	(5)	(6)	(7)
LEMONG	111.26	7.91	28.30
PESISIR UTARA	109.17	5.20	100.43
PULAU PISANG	114.05	0.96	24.28
KARYA PENGGAWA	107.77	9.62	250.58
WAY KRUI	107.50	5.39	214.44
PESISIR TENGAH	105.94	12.16	164.02
KRUI SELATAN	107.18	6.50	291.94
PESISIR SELATAN	107.03	16.29	64.78
NGAMBUR	107.37	13.40	198.25
NGARAS	111.28	5.87	44.41
BANGKUNAT	112.14	16.69	28.77
<b>PESISIR BARAT</b>	<b>108.64</b>	<b>100.00</b>	<b>55.96</b>

Catatan/Note:

Sumber/Source: Hasil SP2020 (September)/The result of the 2020 Population Census (September)

**Tabel 3.2.1** Jumlah Penduduk Berumur 15 Tahun Keatas Menurut Kategori Pekerja di Kabupaten Pesisir Barat, 2018-2020  
**Table** Total Population Aged 15 Years and Over by Category of Workers in Pesisir Barat Regency, 2018-2020

KATEGORI CATEGORY	TAHUN/ YEAR		
	2018	2019	2020
(1)	(2)	(3)	(4)
ANGKATAN KERJA/ WORKFORCE	73905	77816	79227
BUKAN ANKATAN KERJA/ NOT THE LABOR FORCE	35392	31952	33093
<b>JUMLAH/ TOTAL</b>	<b>109297</b>	<b>109768</b>	<b>112320</b>

Catatan/Note:

Sumber/Source: BPS, Survei Angkatan Kerja Nasional (Sakernas) Agustus/BPS-Statistics Indonesia, August National Labor Force Survey

**Tabel 3.2.2** Tingkat Pengangguran Terbuka dan Tingkat Partisipasi Angkatan Kerja di Kabupaten Pesisir Barat, 2018-2020  
**Table** Open Unemployment Rate and Labor Force Participation Rate in Pesisir Barat Regency, 2018-2020

KATEGORI CATEGORY	TAHUN/ YEAR		
	2018	2019	2020
(1)	(2)	(3)	(4)
TINGKAT PARTISIPASI ANGKATAN KERJA (TPAK)/ LABOR FORCE PARTICIPATION RATE	67.619	70.891	70.537
TINGKAT PENGANGGURAN TERBUKA (TPT)/ OPEN UNEMPLOYMENT RATE	1.870	3.246	3.405
<b>JUMLAH/ TOTAL</b>	<b>69.488</b>	<b>74.137</b>	<b>73.942</b>

Catatan/Note: -

Sumber/Source: BPS, Survei Angkatan Kerja Nasional (Sakernas) Agustus/BPS-Statistics Indonesia, August National Labor Force Survey

**Tabel 3.2.3**  
**Table**

**Penduduk Berumur 15 Tahun Ke Atas yang Bekerja Selama Seminggu yang Lalu Menurut Sektor Pekerjaan di Kabupaten Pesisir Barat, 2018-2020**  
*Population aged 15 years and over who worked during the previous week according to occupation sector in Pesisir Barat Regency, 2018-2020*

SEKTOR SECTOR	TAHUN / YEAR		
	2018	2019	2020
(1)	(2)	(3)	(4)
PERTANIAN/ AGRICULTURE	38213	34801	38385
MANUFAKTUR/ MANUFACTURE	5739	11618	10842
JASA/ SERVICES	28571	28871	27302
<b>JUMLAH/ TOTAL</b>	<b>72523</b>	<b>75290</b>	<b>76529</b>

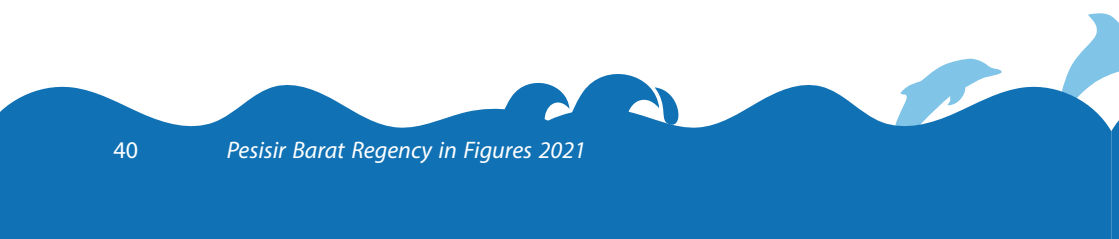
Catatan/Note: -

Sumber/Source: BPS, Survei Angkatan Kerja Nasional (Sakernas) Agustus/BPS-Statistics Indonesia, August National Labor Force Survey

<https://pesisirbarakab.bps.go.id>



<https://pesisirbaratkab.bps.go.id>







**SOSIAL DAN KESEJAHTERAAN RAKYAT**  
***SOCIAL AND WELFARE***

<https://pesisirbaratkab.bps.go.id>

<https://pesisirbaratkab.bps.go.id>



**PENJELASAN TEKNIS**

Tidak/belum pernah sekolah adalah mereka yang tidak pernah atau belum pernah terdaftar dan tidak pernah atau belum pernah aktif mengikuti pendidikan di suatu jenjang pendidikan formal. Termasuk juga yang tamat/belum tamat taman kanak-kanak tetapi tidak melanjutkan ke sekolah dasar.

Masih bersekolah adalah mereka yang terdaftar dan aktif mengikuti pendidikan formal dan nonformal (Paket A, B, atau C), baik pendidikan dasar, menengah maupun pendidikan tinggi. Bagi mahasiswa yang sedang cuti dianggap masih bersekolah.

Tidak bersekolah lagi adalah mereka yang pernah terdaftar dan aktif mengikuti pendidikan di suatu jenjang pendidikan formal dan nonformal (Paket A, B, atau C), tetapi pada saat pencacahan tidak lagi terdaftar dan tidak aktif mengikuti pendidikan.

Tamat sekolah adalah menyelesaikan pelajaran yang ditandai dengan lulus ujian akhir pada kelas atau tingkat terakhir suatu jenjang pendidikan di sekolah negeri maupun swasta dengan mendapatkan tanda tamat belajar/ijazah. Seseorang yang belum mengikuti pelajaran pada kelas tertinggi tetapi telah mengikuti ujian akhir dan lulus

**TECHNICAL NOTES**

**Not/never attending school** is someone who has never attended or never been registered in a formal education, such as primary, secondary, and tertiary education. Those who just completed kindergarten are considered as never attended school.

**Attending school** is someone who is currently attending primary, secondary, or tertiary education, including package A, package B, or package C. College student who postpones his/her study is considered as attending school.

**Not attending school anymore** is someone who had enrolled and participated in formal and non-formal education in the past including package A, package B, or package C, but currently does not attend school.

**Completed particular level of education** is someone who has completed particular level of education in private or public school and accepting graduation certificate. Someone who has never attended the highest grade but passed the final exam is considered as completed particular level of education.

dianggap tamat sekolah.

Dapat membaca dan menulis artinya dapat membaca dan menulis kata-kata/kalimat sederhana dengan suatu aksara tertentu.

Jalur Pendidikan di Indonesia terdiri atas 1) pendidikan formal, 2) pendidikan nonformal, dan 3) pendidikan informal yang ketiganya dapat saling melengkapi dan memperkaya (Undang-Undang No. 20 Tahun 2013 tentang Sistem Pendidikan Nasional).

Jenjang Pendidikan Formal terdiri atas pendidikan dasar, pendidikan menengah, dan pendidikan tinggi. Jenis pendidikan yang diajarkan mencakup pendidikan umum, kejuruan, akademik, profesi, vokasi, keagamaan, dan khusus.

- a. Pendidikan Dasar berbentuk Sekolah Dasar (SD) dan Madrasah Ibtidaiyah (MI) atau bentuk lain yang sederajat serta Sekolah Menengah Pertama (SMP) dan Madrasah Tsanawiyah (MTs), atau bentuk lain yang sederajat.
- b. Pendidikan Menengah berbentuk Sekolah Menengah Atas (SMA), Madrasah Aliyah (MA), Sekolah Menengah Kejuruan (SMK), dan Madrasah Aliyah Kejuruan (MAK), atau bentuk lain yang sederajat.
- c. Pendidikan Tinggi merupakan jenjang pendidikan setelah pendidikan menengah yang mencakup program pendidikan diploma, sarjana, magister, spesialis, dan doktor yang

**Able to read and write** is the ability to read and write at least a simple sentence in any letter of alphabets.

**The Education System in Indonesia** consists of 1) a formal education, 2) non-formal education, and 3) informal education that all three can be complementary and enriching (Law No. 20 Year 2013 about The National Education System).

**The Formal Education Level** consists of primary education, secondary education, and high education. The kind of education that taught consists of general education, vocational, academic, professional, religious, and specific education.

- a. The Primary Education consists of Elementary School and Islamic Elementary School or other equivalent forms and Junior High School and MTs, or other equivalent forms.
- b. The Secondary Education consists of the senior high school, MA, Vocational School, and Vocational Madrasah Aliyah, or other equivalent forms.
- c. The High Education consists of the education level after the secondary education that consists of diplomas, bachelor, master, specialist, and doctoral degrees that are held by the college. The colleges can be

diselenggarakan oleh perguruan tinggi. Perguruan tinggi dapat berbentuk akademi, politeknik, sekolah tinggi, institut, atau universitas.

Rumah Sakit adalah tempat pemeriksaan dan perawatan kesehatan, biasanya berada di bawah pengawasan dokter/tenaga medis, yang melayani penderita yang sakit untuk berobat rawat jalan atau rawat inap.

Rumah Sakit Bersalin adalah rumah sakit khusus untuk persalinan, dilengkapi pelayanan spesialis pemeriksaan kehamilan, persalinan, rawat inap dan rawat jalan ibu dan anak yang berada di bawah pengawasan dokter spesialis kandungan.

Rumah Bersalin adalah sarana pelayanan kesehatan dengan izin sebagai rumah bersalin, dilengkapi pelayanan pemeriksaan kehamilan, persalinan serta pemeriksaan ibu dan anak yang berada di bawah pengawasan bidan senior.

Poliklinik adalah sarana kesehatan yang dipakai untuk pelayanan berobat jalan, biasanya berada di bawah pengawasan dokter/tenaga medis.

Puskesmas (Pusat Kesehatan Masyarakat) adalah unit pelaksana teknis dinas kesehatan kabupaten/kota yang mempunyai fungsi utama sebagai penyelenggara pelayanan kesehatan tingkat

*academy, polytechnic, high school, institute, or university.*

**Hospital** is a place for health check, usually controlled/supervised by doctors/medical personnel to serve the ill patients to get outpatient or inpatient treatment services.

**Maternity Hospital** is a specialized hospital for childbirth, has specialist inspection service to pregnancy, childbirth, hospitalization and outpatient for mothers and children that is under the supervision of an obstetrician.

**Maternity House** is health care facility with a license as a maternity house, equipped with prenatal care, childbirth and examination of mothers and children which is under the supervision of a senior midwife.

**Polyclinic** is a health facility in which to get outpatient services, usually under the control of doctor/medical personnel.

**Public Health Center** is technical implementation unit of regency health department that have the primary function as a first-level health care providers. The working area standard of public health

pertama. Wilayah kerja puskesmas maksimal adalah satu kecamatan dan untuk dapat menjangkau wilayah kerjanya, puskesmas mempunyai jaringan pelayanan yang meliputi unit Puskesmas Pembantu (Pustu), unit Puskesmas Keliling (Puskel), dan unit bidan desa/komunitas (Peraturan Menteri Kesehatan RI No. 75 Tahun 2014 Tentang Pusat Kesehatan Masyarakat).

Apotek adalah suatu tempat tertentu yang digunakan untuk melakukan pekerjaan kefarmasian, dan penyaluran/penjualan obat atau bahan farmasi dan perbekalan kesehatan lainnya kepada masyarakat yang dikelola oleh tenaga apoteker (Peraturan Menteri Kesehatan RI No. 1332 Tahun 2002 Tentang Perubahan Atas Peraturan Menteri Kesehatan RI No. 922/MENKES/PER/X/1993 Tentang Ketentuan dan Tata Cara Pemberian Izin Apotek).

Bencana Alam adalah peristiwa atau serangkaian peristiwa yang mengancam dan mengganggu kehidupan/penghidupan masyarakat yang disebabkan oleh faktor alam antara lain berupa gempa bumi, tsunami, gunung meletus, banjir, kekeringan, angin topan, dan tanah longsor sehingga mengakibatkan kerugian materi maupun non-materi.

Korban meninggal adalah orang yang dilaporkan tewas atau meninggal dunia akibat bencana.

*center is one Subdistrict and to reach their working areas, public health centers have a service network covering subsidiary of public health center, mobile public health center units, and midwife units (Regulation of the Minister of Health of Indonesia Number 75 Year 2014 about Public Health Center).*

**Pharmacy** is a specific place that is used for pharmaceutical jobs, and distribution/sale of drugs/ pharmaceuticals and other medical supplies to people that are administered by trained pharmacist (Regulation of the Minister of Health of Indonesia Number 1332 Year 2002 about the Changes of Regulation of the Minister of Health of Indonesia Number 922/MENKES/PER/X/1993 about Pro- vision and Procedures for Administration of Licensed Pharmacies).

**Natural Disaster** is an event or series of events that threaten and disrupt the lives and livelihoods caused by natural factors such as: earthquake, tsunami, volcanic eruption, flood, flash flood, drought, typhoon/ cyclone, and landslide so it can lead to result in loss of material and non-material.

**Fatality** is a person reported killed or death in the wake of a disaster.

Korban hilang adalah orang yang dilaporkan hilang atau tidak ditemukan atau tidak diketahui keberadaannya setelah terjadi bencana.

**Missing person** is a person reported missing or who cannot be located or who cannot be accounted for in the wake of a disaster.

Korban luka/sakit adalah orang yang mengalami luka-luka atau sakit, dalam keadaan luka ringan, luka sedang maupun luka parah/berat, baik yang berobat jalan maupun rawat inap.

**Casualty** is a person suffering injury or illness, in a state of light injury, moderate injury, or heavy injury, which is undergoing treatment as either an outpatient or inpatient.

Rusak Berat adalah kriteria kerusakan yang mengakibatkan bangunan roboh atau sebagian besar komponen struktur rusak.

**Severely damaged** is the criteria of damage that resulted most buildings collapsed or damaged its structural components.

Rusak sedang adalah kriteria kerusakan yang mengakibatkan sebagian kecil komponen struktur rusak, dan komponen penunjang rusak namun bangunan masih tetap berdiri.

**Damaged** is the criteria of damage that resulted defective fraction of structural components and supporting components damaged, but the building still stands.

Rusak ringan adalah kriteria kerusakan yang mengakibatkan sebagian komponen struktur retak (struktur masih bisa digunakan) dan bangunan masih tetap berdiri.

**Lightly damaged** is the criteria of damage that resulted partially cracked structural components, but the structure still can be used and the building still stands.

Untuk mengukur kemiskinan, BPS menggunakan konsep kemampuan memenuhi kebutuhan dasar (*basic needs approach*). Dengan pendekatan ini, kemiskinan dipandang sebagai ketidakmampuan dari sisi ekonomi untuk memenuhi kebutuhan dasar makanan dan bukan makanan yang diukur dari sisi pengeluaran. Metode yang digunakan adalah menghitung Garis Kemiskinan (GK), yang terdiri dari dua komponen yaitu Garis

To measure poverty, BPS-Statistics Indonesia has used the concept of basic needs approach. Therefore, poverty is viewed as economic inability to fulfill food and non-food basic needs which are measured by consumption/expenditure. The method used is calculating poverty line, which consists of two components that are Food Poverty Line (FPL) and Non-Food Poverty Line (NFPL). The poverty line was calculated separately for urban and rural areas.

Kemiskinan Makanan (GKM) dan Garis Kemiskinan Non-Makanan (GKNM). Penghitungan Garis Kemiskinan dilakukan secara terpisah untuk daerah perkotaan dan perdesaan.

Penduduk miskin adalah penduduk yang memiliki rata-rata pengeluaran per kapita per bulan di bawah Garis Kemiskinan.

Garis Kemiskinan Makanan (GKM) merupakan nilai pengeluaran kebutuhan minimum makanan yang disetarakan dengan 2.100 kkalori per kapita per hari. Garis Kemiskinan Non-Makanan (GKNM) adalah kebutuhan minimum untuk perumahan, sandang, pendidikan, kesehatan, dan kebutuhan dasar lainnya.

Ukuran Kemiskinan

**Head Count Index** ( $HCI-P_0$ ) adalah persentase penduduk miskin yang berada di bawah Garis Kemiskinan (GK).

Indeks Kedalaman Kemiskinan (*Poverty Gap Index*- $P_1$ ) merupakan ukuran rata-rata kesenjangan pengeluaran masing-masing penduduk miskin terhadap garis kemiskinan. Semakin tinggi nilai indeks, semakin jauh rata-rata pengeluaran penduduk dari garis kemiskinan.

Indeks Keparahan Kemiskinan (*Poverty Severity Index*- $P_2$ ) memberikan gambaran mengenai penyebaran pengeluaran di antara penduduk miskin. Semakin tinggi nilai indeks, semakin tinggi ketimpangan

*A person whose expenditure per capita per month is below the poverty line is considered to be poor.*

**The Food Poverty Line** refers to the daily minimum requirement of 2,100 kcal per capita per day. The **Non-Food Poverty Line** refers to the minimum requirement for household necessities for clothing, education, health, and other basic individual needs.

*Poverty Measures*

- a. **Head Count Index** ( $HCI-P_0$ ) simply measures the percentage of the population that is counted as poor, often denoted by  $P_0$ .
- b. **Poverty Gap Index**- $P_1$  measures the extent to which individuals fall below the poverty line (the poverty gaps) as a proportion of the poverty line. Higher value of the index shows that the gap between average expenditure of the poor and the poverty line is wider.
- c. **Poverty Severity Index**- $P_2$  describes inequality among the poor. This is simply a weighted sum of poverty gaps (as a proportion of the poverty line), where the weights are the proportionate poverty gaps themselves. Hence, by squaring the



pengeluaran di antara penduduk miskin.

Foster-Greer-Thorbecke (1984) merumuskan suatu ukuran yang digunakan untuk mengukur tingkat kemiskinan sebagai berikut:

dimana:

$a=0, 1, 2$

$z$ =Garis kemiskinan

=Rata-rata pengeluaran perkapita sebulan penduduk yang berada di bawah garis kemiskinan ( $i=1,2,\dots,q$ ),  $< z$

$q$ =Banyaknya penduduk yang berada di bawah garis kemiskinan

$n$ =Jumlah penduduk

Jika  $a=0$ , diperoleh *Head Count Index* (PO), jika  $a=1$  diperoleh indeks kedalaman kemiskinan (*Poverty Gap Index-P1*) dan jika  $a=2$  disebut indeks keparahan kemiskinan (*Poverty Severity Index-P2*).

Indeks Pembangunan Manusia (IPM) menjelaskan bagaimana penduduk dapat mengakses hasil pembangunan dalam memperoleh pendapatan, kesehatan, pendidikan dan sebagainya. IPM diperkenalkan oleh UNDP pada tahun 1990 dan dipublikasikan secara berkala dalam laporan tahunan Human Development Report (HDR). IPM dibentuk oleh 3 (tiga) dimensi dasar: Umur panjang dan hidup sehat; pengetahuan; dan standar hidup layak.

*poverty gap index, the measure implicitly puts more weight on observations that fall well below the poverty line. Higher value of the index shows that inequality among the poor is higher.*

Foster-Greer-Thorbecke (1984) developed poverty measures that may be written as:

where:

$a=0, 1, 2$

$z$ =the poverty line

$y_i$ =Average expenditure per capita per month of the poor ( $i=1,2,\dots,q$ ),  $y_i < z$

$q$ =the number of poor

$n$ =the total population

if  $a=0$  is obtained *Head Count Index* ( $P_0$ ), if  $a=1$  is obtained *Poverty Gap Index-P<sub>1</sub>*, and if  $a=2$  is obtained *Poverty Severity Index-P<sub>2</sub>*.

**The Human Development Index (HDI)** explains how people can access development results in obtaining income, health, education and so forth. HDI was introduced by United Nations Development Programme (UNDP) in 1990 and published periodically in the annual report of the Human Development Report. HDI was formed by three basic dimensions: a long and healthy life; knowledge; and a decent standard of living.

## ULASAN

Ketersediaan sekolah mulai dari jenjang Taman Kanak-Kanak sampai dengan Sekolah Menengah Atas/Madrasah Aliyah di Kabupaten Pesisir Barat tergolong cukup memadai. Keberadaan sekolah tersebut tersebar di seluruh kecamatan yang ada di Pesisir Barat. Selain sekolah umum, sekolah berbasis agama mulai dari MI, MTs, hingga MA juga tersedia. Hal ini turut mendukung mayoritas penduduk Pesisir Barat yang tergolong 98 persen sebagai pemeluk agama islam.

Kualitas kesehatan penduduk di Kabupaten Pesisir Barat juga dapat dikatakan mengalami peningkatan. Hal ini didukung oleh keberadaan fasilitas kesehatan yang sudah menyentuh ke kalangan masyarakat terpencil sekalipun.

## DESCRIPTION

*Availability of school facilities from elementary school to senior high school/madrasah Aliyah in Pesisir Barat Regency is quite adequate. Moreover, those schools are cover up all districts in Pesisir Barat. Not only usual school, Islamic schools are also available to support majority of population (98 percent) that are moslem.*

*The health quality of the population in Pesisir Barat Regency can also be said to have improved. This is supported by the presence of health facilities that have touched even remote communities*

#### 4.1 PENDIDIKAN EDUCATION

**Tabel 4.1.1** Jumlah Sekolah, Guru, dan Murid Taman Kanak-Kanak (TK) di Bawah Kementerian Pendidikan dan Kebudayaan Menurut Kecamatan di Kabupaten Pesisir Barat, 2019/2020 dan 2020/2021  
*Number of Schools, Teachers, and Pupils in Kindergarten Under The Ministry of Education and Culture by Subdistrict in Pesisir Barat Regency, 2019/2020 and 2020/2021*

KECAMATAN SUBDISTRICT	SEKOLAH/ SCHOOLS					
	NEGERI/PUBLIC		SWASTA/PRIVATE		JUMLAH/TOTAL	
	2019/2020	2020/2021	2019/2020	2020/2021	2019/2020	2020/2021
(1)	(2)	(3)	(4)	(5)	(6)	(7)
LEMONG	1	1	11	11	12	12
PESISIR UTARA	-	-	8	8	8	8
PULAU PISANG	-	-	-	-	-	-
KARYA PENGGAWA	-	-	6	6	6	6
WAY KRUI	-	-	4	4	4	4
PESISIR TENGAH	1	1	7	7	8	8
KRUI SELATAN	-	-	3	3	3	3
PESISIR SELATAN	-	-	13	11	13	11
NGAMBUR	-	-	5	5	5	5
NGARAS	-	-	6	5	6	5
BANGKUNAT	1	1	12	15	13	16
<b>PESISIR BARAT</b>	<b>3</b>	<b>3</b>	<b>75</b>	<b>75</b>	<b>78</b>	<b>78</b>

Lanjutan Tabel/*Continued Table 4.1.1*

KECAMATAN SUBDISTRICT	GURU1/ TEACHERS1					
	NEGERI/PUBLIC		SWASTA/PRIVATE		JUMLAH/TOTAL	
	2019/2020	2020/2021	2019/2020	2020/2021	2019/2020	2020/2021
(1)	(8)	(9)	(10)	(11)	(12)	(13)
LEMONG	5	5	21	25	26	30
PESISIR UTARA	-	-	14	17	14	17
PULAU PISANG	-	-	-	-	-	-
KARYA PENGGAWA	-	-	18	19	18	19
WAY KRUI	-	-	8	9	8	9
PESISIR TENGAH	3	5	36	34	39	39
KRUI SELATAN	-	-	13	15	13	15
PESISIR SELATAN	-	-	24	23	24	23
NGAMBUR	-	-	19	15	19	15
NGARAS	-	-	12	14	12	14
BANGKUNAT	7	7	41	44	48	51
<b>PESISIR BARAT</b>	<b>15</b>	<b>17</b>	<b>206</b>	<b>215</b>	<b>221</b>	<b>232</b>

Lanjutan Tabel/Continued Table 4.1.1

KECAMATAN SUBDISTRICT	MURID/PUPILS					
	NEGERI/PUBLIC		SWASTA/PRIVATE		JUMLAH/TOTAL	
	2019/2020	2020/2021	2019/2020	2020/2021	2019/2020	2020/2021
(1)	(14)	(15)	(16)	(17)	(18)	(19)
LEMONG	35	38	190	222	225	260
PESISIR UTARA	-	-	167	187	167	187
PULAU PISANG	-	-	-	-	-	-
KARYA PENGAWA	-	-	123	157	123	157
WAY KRUI	-	-	88	75	88	75
PESISIR TENGAH	47	64	453	431	500	495
KRUI SELATAN	-	-	106	84	106	84
PESISIR SELATAN	-	-	346	328	346	328
NGAMBUR	-	-	147	131	147	131
NGARAS	-	-	162	146	162	146
BANGKUNAT	48	47	364	405	412	452
<b>PESISIR BARAT</b>	<b>130</b>	<b>149</b>	<b>2 146</b>	<b>2 166</b>	<b>2 276</b>	<b>2 315</b>

Catatan/Note: <sup>1</sup> Jumlah guru termasuk kepala sekolah dan guru/The total of teachers including headmaster and teacher

Sumber/Source: Kementerian Pendidikan dan Kebudayaan, Data Semester Ganjil/Ministry of Educations and Culture, Odd Semester Data

**Tabel 4.1.2** Jumlah Sekolah, Guru, dan Murid Raudatul Athfal (RA) di Bawah Kementerian Agama Menurut Kecamatan di Kabupaten Pesisir Barat, 2019/2020  
**Table** Number of Schools, Teachers, and Pupils in Raudatul Athfal (RA) Under The Ministry of Religious Affairs by Subdistrict in Pesisir Barat Regency, 2019/2020

KECAMATAN SUBDISTRICT	SEKOLAH/SCHOOLS	GURU/TEACHERS	MURID/PUPILS
	2019/2020	2019/2020	2019/2020
(1)	(2)	(3)	(4)
LEMONG	-	-	-
PESISIR UTARA	-	-	-
PULAU PISANG	-	-	-
KARYA PENGGAWA	1	4	44
WAY KRUI	-	-	-
PESISIR TENGAH	2	13	134
KRUI SELATAN	2	9	98
PESISIR SELATAN	2	7	42
NGAMBUR	1	4	37
NGARAS	-	-	-
BANGKUNAT	2	5	117
<b>PESISIR BARAT</b>	<b>10</b>	<b>42</b>	<b>472</b>

Catatan/Note: -

Sumber/Source: Kementerian Agama, EMIS, data semester ganjillaporan sampai dengan 15 Maret 2020  
 Ministry of Religious Affairs, EMIS, odd semester report data up to March 15th, 2020

**Tabel 4.1.3**  
**Table**

**Jumlah Sekolah, Guru, dan Murid Sekolah Dasar (SD) di Bawah Kementerian Pendidikan dan Kebudayaan Menurut Kecamatan di Kabupaten Pesisir Barat, 2019/2020 dan 2020/2021**  
*Number of Schools, Teachers, and Pupils in Primary Schools Under The Ministry of Education and Culture by Subdistrict in Pesisir Barat Regency, 2019/2020 dan 2020/2021*

KECAMATAN SUBDISTRICT	SEKOLAH/SCHOOLS					
	NEGRI/PUBLIC		SWASTA/PRIVATE		JUMLAH/TOTAL	
	2019/2020	2020/2021	2019/2020	2020/2021	2019/2020	2020/2021
(1)	(2)	(3)	(4)	(5)	(6)	(7)
LEMONG	16	16	1	1	17	17
PESISIR UTARA	12	12	-	-	12	12
PULAU PISANG	2	2	-	-	2	2
KARYA PENGGAWA	12	12	-	-	12	12
WAY KRUI	5	5	-	-	5	5
PESISIR TENGAH	11	11	3	3	14	14
KRUI SELATAN	8	8	-	-	8	8
PESISIR SELATAN	17	17	-	-	17	17
NGAMBUR	11	11	-	-	11	11
NGARAS	9	9	-	-	9	9
BANGKUNAT	17	18	1	1	18	19
<b>PESISIR BARAT</b>	<b>120</b>	<b>121</b>	<b>5</b>	<b>5</b>	<b>125</b>	<b>126</b>

Lanjutan Tabel/Continued Table 4.1.3

KECAMATAN SUBDISTRICT	GURU/TEACHERS					
	NEGRI/PUBLIC		SWASTA/PRIVATE		JUMLAH/TOTAL	
	2019/2020	2020/2021	2019/2020	2020/2021	2019/2020	2020/2021
(1)	(8)	(9)	(10)	(11)	(12)	(13)
LEMONG	164	168	7	7	171	175
PESISIR UTARA	122	128	-	-	122	128
PULAU PISANG	13	22	-	-	13	22
KARYA PENGGAWA	128	133	-	-	128	133
WAY KRUI	55	60	-	-	55	60
PESISIR TENGAH	165	172	23	30	188	202
KRUI SELATAN	94	106	-	-	94	106
PESISIR SELATAN	218	233	-	-	218	233
NGAMBUR	167	182	-	-	167	182
NGARAS	115	123	-	-	115	123
BANGKUNAT	245	242	7	7	252	249
<b>PESISIR BARAT</b>	<b>1 486</b>	<b>1 569</b>	<b>37</b>	<b>44</b>	<b>1 523</b>	<b>1 613</b>



Lanjutan Tabel/*Continued Table 4.1.3*

KECAMATAN SUBDISTRICT	MURID/PUPILS					
	NEGRI/PUBLIC		SWASTA/PRIVATE		JUMLAH/TOTAL	
	2019/2020	2020/2021	2019/2020	2020/2021	2019/2020	2020/2021
(1)	(14)	(15)	(16)	(17)	(18)	(19)
LEMONG	1 314	1 318	28	30	1 342	1 348
PESISIR UTARA	1 052	1 009	-	-	1 052	1 009
PULAU PISANG	130	125	-	-	130	125
KARYA PENGGAWA	1 683	1 662	-	-	1 683	1 662
WAY KRUI	580	581	-	-	580	581
PESISIR TENGAH	2 162	2 125	554	651	2 716	2 776
KRUI SELATAN	1 168	1 150	-	-	1 168	1 150
PESISIR SELATAN	2 942	2 908	-	-	2 942	2 908
NGAMBUR	2 316	2 321	-	-	2 316	2 321
NGARAS	1 132	1 105	-	-	1 132	1 105
BANGKUNAT	3 089	3 112	32	21	3 121	3 133
<b>PESISIR BARAT</b>	<b>17 568</b>	<b>17 416</b>	<b>614</b>	<b>702</b>	<b>18 182</b>	<b>18 118</b>

Catatan/Note: <sup>1</sup> Jumlah guru termasuk kepala sekolah dan guru/*The total of teachers including headmaster and teacher*

Sumber/Source: Kementerian Pendidikan dan Kebudayaan, Data Semester Ganjil/*Ministry of Educations and Culture, Odd Semester Data*

**Tabel 4.1.4** Jumlah Sekolah, Guru, dan Murid Madrasah Ibtidaiyah (MI) di Bawah Kementerian Agama Menurut Kecamatan Menurut Kecamatan di Kabupaten Pesisir Barat, 2019/2020  
**Number of Schools, Teachers, and Pupils in Madrasah Ibtidaiyah (MI) Under The Ministry of Religious Affairs by Subdistrict in Pesisir Barat Regency, 2019/2020**

KECAMATAN SUBDISTRICT	SEKOLAH/SCHOOLS	GURU/TEACHERS	MURID/PUPILS
	2019/2020	2019/2020	2019/2020
(1)	(6)	(12)	(18)
LEMONG	1	2	66
PESISIR UTARA	-	-	-
PULAU PISANG	-	-	-
KARYA PENGGAWA	-	-	-
WAY KRUI	1	20	367
PESISIR TENGAH	-	-	-
KRUI SELATAN	1	16	103
PESISIR SELATAN	3	45	462
NGAMBUR	4	40	403
NGARAS	-	-	-
BANGKUNAT	4	40	388
<b>PESISIR BARAT</b>	<b>14</b>	<b>163</b>	<b>1 789</b>

Catatan/Note: -

Sumber/Source: Kementerian Agama, EMIS, data semester ganjillaporan sampai dengan 15 Maret 2020  
 Ministry of Religious Affairs, EMIS, odd semester report data up to March 15th, 2020

**Tabel 4.1.5**  
**Table**

**Jumlah Sekolah, Guru, dan Murid Sekolah Menengah Pertama (SMP) di Bawah Kementerian Pendidikan dan Kebudayaan Menurut Kecamatan di Kabupaten Pesisir Barat, 2019/2020 dan 2020/2021**  
***Number of Schools, Teachers, and Pupils in Junior High Schools Under The Ministry of Education and Culture by Subdistrict in Pesisir Barat Regency, 2019/2020 dan 2020/2021***

KECAMATAN SUBDISTRICT	SEKOLAH/SCHOOLS					
	NEGRI/PUBLIC		SWASTA/PRIVATE		JUMLAH/TOTAL	
	2019/2020	2020/2021	2019/2020	2020/2021	2019/2020	2020/2021
(1)	(2)	(3)	(4)	(5)	(6)	(7)
LEMONG	6	6	1	1	7	7
PESISIR UTARA	2	2	-	-	2	2
PULAU PISANG	1	1	-	-	1	1
KARYA PENGGAWA	1	1	-	-	1	1
WAY KRUI	1	1	-	-	1	1
PESISIR TENGAH	3	3	-	-	3	3
KRUI SELATAN	1	1	1	-	2	1
PESISIR SELATAN	4	4	1	1	5	5
NGAMBUR	3	3	2	2	5	5
NGARAS	3	3	1	1	4	4
BANGKUNAT	5	5	1	1	6	6
<b>PESISIR BARAT</b>	<b>30</b>	<b>30</b>	<b>7</b>	<b>6</b>	<b>37</b>	<b>36</b>

Lanjutan Tabel/Continued Table 4.1.5

KECAMATAN SUBDISTRICT	GURU1/TEACHERS1					
	NEGRI/PUBLIC		SWASTA/PRIVATE		JUMLAH/TOTAL	
	2019/2020	2020/2021	2019/2020	2020/2021	2019/2020	2020/2021
(1)	(8)	(9)	(10)	(11)	(12)	(13)
LEMONG	91	<b>87</b>	4	5	95	<b>92</b>
PESISIR UTARA	39	<b>39</b>	-	-	39	<b>39</b>
PULAU PISANG	14	<b>13</b>	-	-	14	<b>13</b>
KARYA PENGGAWA	38	<b>39</b>	-	-	38	<b>39</b>
WAY KRUI	35	<b>34</b>	-	-	35	<b>34</b>
PESISIR TENGAH	130	<b>146</b>	-	-	130	<b>146</b>
KRUI SELATAN	35	<b>36</b>	2	-	37	<b>36</b>
PESISIR SELATAN	125	<b>140</b>	1	2	126	<b>142</b>
NGAMBUR	91	<b>91</b>	16	15	107	<b>106</b>
NGARAS	66	<b>64</b>	12	10	78	<b>74</b>
BANGKUNAT	111	<b>116</b>	7	9	118	<b>125</b>
<b>PESISIR BARAT</b>	<b>775</b>	<b>805</b>	<b>42</b>	<b>41</b>	<b>817</b>	<b>846</b>

Lanjutan Tabel/*Continued Table* 4.1.5

KECAMATAN SUBDISTRICT	MURID/PUPILS					
	NEGRI/PUBLIC		SWASTA/PRIVATE		JUMLAH/TOTAL	
	2019/2020	2020/2021	2019/2020	2020/2021	2019/2020	2020/2021
(1)	(14)	(15)	(16)	(17)	(18)	(19)
LEMONG	420	400	75	97	495	497
PESISIR UTARA	333	333	-	-	333	333
PULAU PISANG	62	66	-	-	62	66
KARYA PENGGAWA	283	288	-	-	283	288
WAY KRUI	190	196	-	-	190	196
PESISIR TENGAH	1 457	1 513	-	-	1 457	1 513
KRUI SELATAN	286	288	18	-	304	288
PESISIR SELATAN	1 046	1 059	15	19	1 061	1 078
NGAMBUR	772	762	85	93	857	855
NGARAS	365	342	27	29	392	371
BANGKUNAT	906	882	22	21	928	903
<b>PESISIR BARAT</b>	<b>6 120</b>	<b>6 129</b>	<b>242</b>	<b>259</b>	<b>6 362</b>	<b>6 388</b>

Catatan/Note: <sup>1</sup> Jumlah guru termasuk kepala sekolah dan guru/*The total of teachers including headmaster and teacher*

Sumber/Source: Kementerian Pendidikan dan Kebudayaan, Data Semester Ganjil/*Ministry of Educations and Culture, Odd Semester Data*

**Tabel 4.1.6** Jumlah Sekolah, Guru, dan Murid Madrasah Tsanawiyah (MTs) di Bawah Kementerian Agama Menurut Kecamatan di Kabupaten Pesisir Barat, 2019/2020  
**Table** Number of Schools, Teachers, and Pupils in Madrasah Tsanawiyah (MTs) Under The Ministry of Religious Affairs by Subdistrict in Pesisir Barat Regency, 2019/2020

KECAMATAN SUBDISTRICT	SEKOLAH/SCHOOLS	GURU/TEACHERS	MURID/PUPILS
	2019/2020	2019/2020	2019/2020
(1)	(6)	(12)	(18)
LEMONG	1	7	53
PESISIR UTARA	2	32	193
PULAU PISANG	-	-	-
KARYA PENGGAWA	2	28	182
WAY KRUI	-	-	-
PESISIR TENGAH	3	28	738
KRUI SELATAN	1	8	146
PESISIR SELATAN	5	41	556
NGAMBUR	2	33	372
NGARAS	-	-	-
BANGKUNAT	6	77	565
<b>PESISIR BARAT</b>	<b>22</b>	<b>254</b>	<b>2 805</b>

Catatan/Note: ...

Sumber/Source: Kementerian Agama, Data Semester Ganjil/Ministry of Religious Affairs, Odd Semester Data

**Tabel 4.1.7**  
**Table**

**Jumlah Sekolah, Guru, dan Murid Sekolah Menengah Atas (SMA) di Bawah Kementerian Pendidikan dan Kebudayaan Menurut Kecamatan di Kabupaten Pesisir Barat, 2019/2020 dan 2020/2021**  
*Number of Schools, Teachers, and Pupils in Senior High Schools Under The Ministry of Education and Culture by Subdistrict in Pesisir Barat Regency, 2019/2020 dan 2020/2021*

KECAMATAN SUBDISTRICT	SEKOLAH/SCHOOLS					
	NEGRI/PUBLIC		SWASTA/PRIVATE		JUMLAH/TOTAL	
	2019/2020	2020/2021	2019/2020	2020/2021	2019/2020	2020/2021
(1)	(2)	(3)	(4)	(5)	(6)	(7)
LEMONG	1	1	-	-	1	1
PESISIR UTARA	1	1	-	-	1	1
PULAU PISANG	-	-	-	-	-	-
KARYA PENGGAWA	1	1	-	-	1	1
WAY KRUI	-	-	-	-	-	-
PESISIR TENGAH	1	1	2	2	3	3
KRUI SELATAN	-	-	1	1	1	1
PESISIR SELATAN	1	1	-	-	1	1
NGAMBUR	1	1	-	-	1	1
NGARAS	1	1	-	-	1	1
BANGKUNAT	2	2	-	-	2	2
<b>PESISIR BARAT</b>	<b>9</b>	<b>9</b>	<b>3</b>	<b>3</b>	<b>12</b>	<b>12</b>

Lanjutan Tabel/Continued Table 4.1.7

KECAMATAN SUBDISTRICT	GURU/ TEACHERS					
	NEGRI/PUBLIC		SWASTA/PRIVATE		JUMLAH/TOTAL	
	2019/2020	2020/2021	2019/2020	2020/2021	2019/2020	2020/2021
(1)	(8)	(9)	(10)	(11)	(12)	(13)
LEMONG	28	28	-	-	28	28
PESISIR UTARA	15	15	-	-	15	15
PULAU PISANG	-	-	-	-	-	-
KARYA PENGGAWA	20	20	-	-	20	20
WAY KRUI	-	-	-	-	-	-
PESISIR TENGAH	72	71	10	17	82	88
KRUI SELATAN	-	-	9	9	9	9
PESISIR SELATAN	41	42	-	-	41	42
NGAMBUR	42	46	-	-	42	46
NGARAS	18	21	-	-	18	21
BANGKUNAT	35	37	-	-	35	37
<b>PESISIR BARAT</b>	<b>271</b>	<b>280</b>	<b>19</b>	<b>26</b>	<b>290</b>	<b>306</b>



Lanjutan Tabel/*Continued Table 4.1.7*

KECAMATAN SUBDISTRICT	MURID/ PUPILS					
	NEGRI/PUBLIC		SWASTA/PRIVATE		JUMLAH/TOTAL	
	2019/2020	2020/2021	2019/2020	2020/2021	2019/2020	2020/2021
(1)	(14)	(15)	(16)	(17)	(18)	(19)
LEMONG	466	482	-	-	466	482
PESISIR UTARA	181	175	-	-	181	175
PULAU PISANG	-	-	-	-	-	-
KARYA PENGGAWA	104	98	-	-	104	98
WAY KRUI	-	-	-	-	-	-
PESISIR TENGAH	1 070	1 062	178	153	1 248	1 215
KRUI SELATAN	-	-	108	106	108	106
PESISIR SELATAN	706	728	-	-	706	728
NGAMBUR	544	553	-	-	544	553
NGARAS	238	237	-	-	238	237
BANGKUNAT	412	451	-	-	412	451
<b>PESISIR BARAT</b>	<b>3 721</b>	<b>3 786</b>	<b>286</b>	<b>259</b>	<b>4 007</b>	<b>4 045</b>

Catatan/Note: <sup>1</sup> Jumlah guru termasuk kepala sekolah dan guru/*The total of teachers including headmaster and teacher*

Sumber/Source: Kementerian Pendidikan dan Kebudayaan, Data Semester Ganjil/*Ministry of Educations and Culture, Odd Semester Data*

**Tabel 4.1.8** Jumlah Sekolah, Guru, dan Murid Sekolah Menengah Kejuruan (SMK) di Bawah Kementerian Pendidikan dan Kebudayaan Menurut Kecamatan di Kabupaten Pesisir Barat, 2019/2020 dan 2020/2021  
**Table** Number of Schools, Teachers, and Pupils in Vocational High Schools Under The Ministry of Education and Culture by Subdistrict in Pesisir Barat Regency, 2019/2020 dan 2020/2021

KECAMATAN SUBDISTRICT	SEKOLAH/SCHOOLS		GURU/TEACHERS		MURID/PUPILS	
	2019/2020	2020/2021	2019/2020	2020/2021	2019/2020	2020/2021
(1)	(2)	(3)	(4)	(5)	(6)	(7)
LEMONG	-	-	-	-	-	-
PESISIR UTARA	-	-	-	-	-	-
PULAU PISANG	-	-	-	-	-	-
KARYA PENGGAWA	-	-	-	-	-	-
WAY KRUI	-	-	-	-	-	-
PESISIR TENGAH	2	2	88	91	1 269	1 210
KRUI SELATAN	-	-	-	-	-	-
PESISIR SELATAN	-	-	-	-	-	-
NGAMBUR	1	1	32	35	437	465
NGARAS	-	-	-	-	-	-
BANGKUNAT	1	1	25	26	324	262
<b>PESISIR BARAT</b>	<b>4</b>	<b>4</b>	<b>145</b>	<b>152</b>	<b>2 030</b>	<b>1 937</b>

Catatan/Note: ...

Sumber/Source: Kementerian Agama, Data Semester Ganjil/Ministry of Religious Affairs, Odd Semester Data

**Tabel 4.1.9**  
**Table**

**Jumlah Sekolah, Guru, dan Murid Madrasah Aliyah (MA) di Bawah Kementerian Agama Menurut Kecamatan di Kabupaten Pesisir Barat, 2019/2020**  
**Number of Schools, Teachers, and Pupils in Madrasah Aliyah (MA) Under the Ministry of Religious Affairs by Subdistrict in Pesisir Barat Regency, 2019/2020**

KECAMATAN SUBDISTRICT	SEKOLAH/ SCHOOLS		
	NEGRI PUBLIC	SWASTA PRIVATE	JUMLAH TOTAL
	2019/2020	2019/2020	2019/2020
(1)	(2)	(3)	(4)
LEMONG	-	-	-
PESISIR UTARA	-	1	1
PULAU PISANG	-	-	-
KARYA PENGGAWA	-	1	1
WAY KRUI	-	-	-
PESISIR TENGAH	1	1	2
KRUI SELATAN	-	1	1
PESISIR SELATAN	-	-	-
NGAMBUR	-	1	1
NGARAS	-	-	-
BANGKUNAT	-	1	1
<b>PESISIR BARAT</b>	<b>1</b>	<b>6</b>	<b>7</b>

Lanjutan Tabel/Continued Table 4.1.9

KECAMATAN SUBDISTRICT	GURU/TEACHERS		
	NEGRI PUBLIC	SWASTA PRIVATE	JUMLAH TOTAL
	2019/2020	2019/2020	2019/2020
(1)	(5)	(6)	(7)
LEMONG	-	-	-
PESISIR UTARA	-	8	8
PULAU PISANG	-	-	-
KARYA PENGGAWA	-	2	2
WAY KRUI	-	-	-
PESISIR TENGAH	67	7	74
KRUI SELATAN	-	13	13
PESISIR SELATAN	-	-	-
NGAMBUR	-	13	13
NGARAS	-	-	-
BANGKUNAT	-	13	13
<b>PESISIR BARAT</b>	<b>67</b>	<b>56</b>	<b>123</b>

Lanjutan Tabel/*Continued Table* 4.1.9

KECAMATAN SUBDISTRICT	MURID/ PUPILS		
	NEGRI PUBLIC	SWASTA PRIVATE	JUMLAH TOTAL
	2019/2020	2019/2020	2019/2020
(1)	(8)	(9)	(10)
LEMONG	-	-	-
PESISIR UTARA	-	59	59
PULAU PISANG	-	-	-
KARYA PENGGAWA	-	52	52
WAY KRUI	-	-	-
PESISIR TENGAH	781	58	839
KRUI SELATAN	-	73	73
PESISIR SELATAN	-	-	-
NGAMBUR	-	103	103
NGARAS	-	-	-
BANGKUNAT	-	59	59
<b>PESISIR BARAT</b>	<b>781</b>	<b>404</b>	<b>1 185</b>

Catatan/Note: ...

Sumber/Source: Kementerian Agama, Data Semester Ganjil/Ministry of Religious Affairs, Odd Semester Data

**Tabel 4.1.10** Jumlah Desa1/Kelurahan yang Memiliki Fasilitas Sekolah Menurut Kecamatan dan Tingkat Pendidikan di Kabupaten Pesisir Barat, 2018– 2020  
**Table** Number of Villages1/Kelurahan Having Educational Facilities by Subdistrict and Educational Level in Pesisir Barat Regency, 2018– 2020

KECAMATAN SUBDISTRICT	SD PRIMARY SCHOOL		
	2018	2019	2020
(1)	(2)	(3)	(4)
LEMONG	12	12	12
PESISIR UTARA	10	10	10
PULAU PISANG	1	2	2
KARYA PENGGAWA	11	11	11
WAY KRUI	5	5	5
PESISIR TENGAH	8	8	8
KRUI SELATAN	8	8	8
PESISIR SELATAN	13	13	13
NGAMBUR	9	9	9
NGARAS	6	8	8
BANGKUNAT	14	14	14
<b>PESISIR BARAT</b>	<b>97</b>	<b>100</b>	<b>100</b>

Lanjutan Tabel/*Continued Table* 4.1.10

KECAMATAN SUBDISTRICT	SMP JUNIOR HIGH SCHOOL		
	2018	2019	2020
(1)	(5)	(6)	(7)
LEMONG	6	7	7
PESISIR UTARA	3	4	3
PULAU PISANG	1	1	1
KARYA PENGGAWA	2	2	2
WAY KRUI	1	1	1
PESISIR TENGAH	3	3	3
KRUI SELATAN	3	3	3
PESISIR SELATAN	6	7	7
NGAMBUR	5	7	7
NGARAS	3	4	4
BANGKUNAT	8	11	11
<b>PESISIR BARAT</b>	<b>41</b>	<b>50</b>	<b>49</b>

Lanjutan Tabel/Continued Table 4.1.10

KECAMATAN SUBDISTRICT	SMA SENIOR HIGH SCHOOL		
	2018	2019	2020
(1)	(8)	(9)	(10)
LEMONG	1	1	1
PESISIR UTARA	1	1	1
PULAU PISANG	–	–	–
KARYA PENGGAWA	2	2	2
WAY KRUI		–	–
PESISIR TENGAH	2	2	2
KRUI SELATAN	2	2	2
PESISIR SELATAN	1	1	1
NGAMBUR	1	2	2
NGARAS	1	1	1
BANGKUNAT	3	3	3
<b>PESISIR BARAT</b>	<b>14</b>	<b>15</b>	<b>15</b>



Lanjutan Tabel/*Continued Table* 4.1.10

KECAMATAN SUBDISTRICT	SMK VOCATIONAL SCHOOL		
	2018	2019	2020
(1)	(11)	(12)	(13)
LEMONG	–	–	–
PESISIR UTARA	–	–	–
PULAU PISANG	–	–	–
KARYA PENGGAWA	–	–	–
WAY KRUI	–	–	–
PESISIR TENGAH	2	2	2
KRUI SELATAN	–	–	–
PESISIR SELATAN	–	–	–
NGAMBUR	1	1	1
NGARAS	1	–	–
BANGKUNAT	1	1	1
<b>PESISIR BARAT</b>	<b>5</b>	<b>4</b>	<b>4</b>

Lanjutan Tabel/Continued Table 4.1.10

KECAMATAN SUBDISTRICT	PERGURUAN TINGGI UNIVERSITY		
	2018	2019	2020
(1)	(14)	(15)	(16)
LEMONG	-	-	-
PESISIR UTARA	-	-	-
PULAU PISANG	-	-	-
KARYA PENGGAWA	-	-	-
WAY KRUI	-	-	-
PESISIR TENGAH	1	1	1
KRUI SELATAN	-	-	-
PESISIR SELATAN	-	-	-
NGAMBUR	-	-	-
NGARAS	-	-	-
BANGKUNAT	-	-	-
<b>PESISIR BARAT</b>	<b>1</b>	<b>1</b>	<b>1</b>

Catatan/Note: <sup>1</sup> Desa pada tabel ini termasuk Unit Permukiman Transmigrasi (UPT) yang masih dibina oleh kementerian terkait dan nagari di Provinsi Sumatera Barat/Villages in this table include Transmigration Settlement Unit which is still fostered by the relevant ministries and the nagari in the Province of Sumatera Barat

Sumber/Source: BPS, Pendataan Potensi Desa (Podes)/ BPS-Statistics Indonesia, Village Potential Data Collection

**Tabel 4.1.11**      **Persentase Penduduk Berumur 15 Tahun ke Atas yang Melek Huruf Menurut Kelompok Umur di Kabupaten Pesisir Barat, 2020**  
**Table**              **Percentage of Literate People Aged 15 Years and Over by Age Group in Pesisir Barat Regency, 2020**

KELOMPOK UMUR	BUTA HURUF	MELEK HURUF	TOTAL
(1)	(2)	(3)	(4)
15-19		100.00	100.00
20-24		100.00	100.00
25-29		100.00	100.00
30-34		100.00	100.00
35-39	1.74	98.26	100.00
40-44		100.00	100.00
45-49	1.20	98.80	100.00
50+	5.01	94.99	100.00
<b>15-24</b>		<b>100.00</b>	<b>100.00</b>
<b>15-44</b>	<b>0.27</b>	<b>99.73</b>	<b>100.00</b>
<b>15+</b>	<b>1.59</b>	<b>98.41</b>	<b>100.00</b>
<b>45+</b>	<b>4.00</b>	<b>96.00</b>	<b>100.00</b>

Catatan/Note: -

Sumber/Source: BPS, Survei Sosial Ekonomi Nasional (Susenas)/BPS-Statistics Indonesia, National Socioeconomic Survey

## 4.2 KESEHATAN HEALTH

**Tabel 4.2.1** Jumlah Desa1/Kelurahan Yang Memiliki Sarana Kesehatan Menurut Kecamatan di Kabupaten Pesisir Barat, 2018–2020  
**Table** Number of Villages1/Kelurahan Having Health Facilities by Subdistrict in Pesisir Barat Regency, 2018–2020

KECAMATAN SUBDISTRICT	RUMAH SAKIT HOSPITAL		
	2018	2019	2020
(1)	(2)	(3)	(4)
LEMONG	–	–	–
PESISIR UTARA	–	–	–
PULAU PISANG	–	–	–
KARYA PENGGAWA	–	–	–
WAY KRUI	–	–	–
PESISIR TENGAH	–	–	–
KRUI SELATAN	1	1	1
PESISIR SELATAN	–	–	–
NGAMBUR	–	–	–
NGARAS	–	–	–
BANGKUNAT	–	–	–
<b>PESISIR BARAT</b>	<b>1</b>	<b>1</b>	<b>1</b>

Lanjutan Tabel/*Continued Table* 4.2.1

KECAMATAN SUBDISTRICT	RUMAH SAKIT BERSALIN MATERNITY HOSPITAL		
	2018	2019	2020
(1)	(5)	(6)	(7)
LEMONG	–	–	–
PESISIR UTARA	–	–	–
PULAU PISANG	–	–	1
KARYA PENGGAWA	–	–	–
WAY KRUI	–	–	–
PESISIR TENGAH	–	–	–
KRUI SELATAN	–	–	–
PESISIR SELATAN	–	–	–
NGAMBUR	–	–	–
NGARAS	–	–	–
BANGKUNAT	–	–	–
<b>PESISIR BARAT</b>	<b>0</b>	<b>0</b>	<b>1</b>

Lanjutan Tabel/*Continued Table 4.2.1*

KECAMATAN SUBDISTRICT	POLIKLINIK POLYCLINIC		
	2018	2019	2020
(1)	(8)	(9)	(10)
LEMONG	–	–	–
PESISIR UTARA	–	–	–
PULAU PISANG	–	–	–
KARYA PENGGAWA	–	–	–
WAY KRUI	–	–	–
PESISIR TENGAH	1	1	1
KRUI SELATAN	–	–	–
PESISIR SELATAN	–	–	–
NGAMBUR	–	–	–
NGARAS	–	1	–
BANGKUNAT	–	–	–
<b>PESISIR BARAT</b>	<b>1</b>	<b>2</b>	<b>1</b>

Lanjutan Tabel/*Continued Table* 4.2.1

KECAMATAN SUBDISTRICT	PUSKESMAS PUBLIC HEALTH CENTER		
	2018	2019	2020
(1)	(11)	(12)	(13)
LEMONG	1	1	1
PESISIR UTARA	1	1	1
PULAU PISANG	–	1	1
KARYA PENGGAWA	1	1	1
WAY KRUI	1	1	1
PESISIR TENGAH	–	1	1
KRUI SELATAN	–	1	1
PESISIR SELATAN	1	1	1
NGAMBUR	1	1	1
NGARAS	1	1	1
BANGKUNAT	1	1	1
<b>PESISIR BARAT</b>	<b>8</b>	<b>11</b>	<b>11</b>

Lanjutan Tabel/Continued Table 4.2.1

KECAMATAN SUBDISTRICT	PUSKESMAS PEMBANTU SUBSIDIARY OF PUBLIC HEALTH CENTER		
	2018	2019	2020
(1)	(14)	(15)	(16)
LEMONG	1	3	2
PESISIR UTARA	3	2	2
PULAU PISANG	–	1	1
KARYA PENGGAWA	5	2	2
WAY KRUI	1	–	1
PESISIR TENGAH		3	–
KRUI SELATAN	7	–	5
PESISIR SELATAN	2	3	1
NGAMBUR	8	2	6
NGARAS	2	2	2
BANGKUNAT	9	3	8
<b>PESISIR BARAT</b>	<b>38</b>	<b>21</b>	<b>30</b>



Lanjutan Tabel/*Continued Table* 4.2.1

KECAMATAN SUBDISTRICT	APOTEK PHARMACY		
	2018	2019	2020
(1)	(17)	(18)	(19)
LEMONG	–	–	–
PESISIR UTARA	–	–	–
PULAU PISANG	–	–	–
KARYA PENGGAWA	–	–	–
WAY KRUI	–	–	–
PESISIR TENGAH	2	3	2
KRUI SELATAN	–	–	1
PESISIR SELATAN	2	1	1
NGAMBUR	1	–	–
NGARAS	–	1	–
BANGKUNAT	–	–	–
<b>PESISIR BARAT</b>	<b>5</b>	<b>5</b>	<b>4</b>

Catatan/Note: <sup>1</sup> Desa pada tabel ini termasuk Unit Permukiman Transmigrasi (UPT) yang masih dibina oleh kementerian terkait dan nagari di Provinsi Sumatera Barat/*Villages in this table include Transmigration Settlement Unit which is still fostered by the relevant ministries and the nagari in the Province of Sumatera Barat*

Sumber/Source: BPS, Pendataan Potensi Desa (Podes)/*BPS-Statistics Indonesia, Village Potential Data Collecting*

### 4.3 AGAMA DAN SOSIAL LAINNYA RELIGION AND OTHER SOCIAL AFFAIRS

**Tabel 4.3.1** Jumlah Penduduk Menurut Kecamatan dan Agama yang Dianut di Kabupaten Pesisir Barat, 2020  
**Table** Population by Subdistrict and Religion in Pesisir Barat Regency, 2020

KECAMATAN SUBDISTRICT	ISLAM	PROTESTAN PROTESTANT	KATOLIK CATHOLIC	HINDU	BUDHA BUDDHA	LAINNYA OTHERS
(1)	(2)	(3)	(4)	(5)	(6)	(7)
LEMONG	12404	19	2	1	3	0
PESISIR UTARA	8482	0	0	0	0	0
PULAU PISANG	1570	0	0	0	0	0
KARYA PENGGAWA	15783	2	0	0	0	0
WAY KRUI	9038	2	0	0	0	0
PESISIR TENGAH	19974	27	6	9	2	0
KRUI SELATAN	10468	1	9	0	0	0
PESISIR SELATAN	25907	96	21	410	0	1
NGAMBUR	20669	123	53	620	0	4
NGARAS	9524	14	0	15	0	0
BANGKUNAT	25699	39	5	506	1	0
<b>PESISIR BARAT</b>	<b>159518</b>	<b>323</b>	<b>96</b>	<b>1561</b>	<b>6</b>	<b>5</b>

Catatan/Note: Dinas Kependudukan dan Catatan Sipil Kabupaten Pesisir Barat

Sumber/Source: The Department of Population and Civil Registration of Pesisir Barat Regency

**Tabel 4.3.2**  
**Table**

**Jumlah Tempat Peribadatan Menurut Kecamatan di Kabupaten Pesisir Barat, 2020**  
**Number of Places of Worship by Subdistrict in Pesisir Barat Regency, 2020**

KECAMATAN SUBDISTRICT	MASJID	MUSHOLA	GEREJA PROTESTAN	GEREJA KATOLIK	PURA	VIHARA
	MOSQUE	PRAY ROOM	PROTESTANT CHURCH	CATHOLIC CHURCH	TEMPLE	
(1)	(2)	(3)	(4)	(5)	(6)	(7)
LEMONG	40	20	-	-	0	-
PESISIR UTARA	26	10	-	-	0	-
PULAU PISANG	6	1	-	-	0	-
KARYA PENGGAWA	27	16	-	-	0	-
WAY KRUI	14	9	-	-	0	-
PESISIR TENGAH	23	12	-	-	0	-
KRUI SELATAN	12	9	-	-	0	-
PESISIR SELATAN	46	25	-	-	3	-
NGAMBUR	41	38	-	-	4	-
NGARAS	25	18	-	-	0	-
BANGKUNAT	76	45	-	-	4	-
<b>PESISIR BARAT</b>	<b>336</b>	<b>203</b>	<b>0</b>	<b>0</b>	<b>11</b>	<b>0</b>

Catatan/Note:

Sumber/Source: Kementerian Agama Kabupaten Pesisir Barat/ Ministry of Religion, West Coast District

**Tabel 4.3.3** Jumlah Desa1/Kelurahan yang Mengalami Bencana Alam2 Menurut Kecamatan di Kabupaten Pesisir Barat, 2018–2020  
**Table** Number of Villages1/Kelurahan that Had Natural Disaster2 by Subdistrict in Pesisir Barat Regency, 2018–2020

KECAMATAN SUBDISTRICT	BANJIR/FLOOD FLOOD		
	2018	2019	2020
(1)	(2)	(3)	(4)
LEMONG	–	–	1
PESISIR UTARA	2	–	–
PULAU PISANG	–	–	–
KARYA PENGGAWA	2	–	–
WAY KRUI	6	4	5
PESISIR TENGAH	4	–	–
KRUI SELATAN	2	1	–
PESISIR SELATAN	3	2	–
NGAMBUR	4	4	4
NGARAS	6	8	5
BANGKUNAT	–	–	–
<b>PESISIR BARAT</b>	<b>29</b>	<b>19</b>	<b>15</b>

Lanjutan Tabel/*Continued Table* 4.3.3

KECAMATAN SUBDISTRICT	GEMPA BUMI/EARTHQUAKE EARTHQUAKE		
	2018	2019	2020
(1)	(6)	(7)	(8)
LEMONG	–	–	–
PESISIR UTARA	–	2	–
PULAU PISANG	6	–	–
KARYA PENGGAWA	–	–	–
WAY KRUI	–	–	–
PESISIR TENGAH	–	–	–
KRUI SELATAN	–	–	–
PESISIR SELATAN	3	–	–
NGAMBUR	–	–	–
NGARAS	–	–	–
BANGKUNAT	4	–	–
<b>PESISIR BARAT</b>	<b>13</b>	<b>2</b>	<b>–</b>

Lanjutan Tabel/Continued Table 4.3.3

KECAMATAN SUBDISTRICT	TANAH LONGSOR/LANDSLIDE LANDSLIDE		
	2018	2019	2020
(1)	(10)	(11)	(12)
LEMONG	3	1	5
PESISIR UTARA	–	–	2
PULAU PISANG	–	–	–
KARYA PENGGAWA	1	–	–
WAY KRUI	4	3	1
PESISIR TENGAH	–	–	–
KRUI SELATAN	–	–	–
PESISIR SELATAN	–	–	–
NGAMBUR	–	–	–
NGARAS	–	4	2
BANGKUNAT	1	–	–
<b>PESISIR BARAT</b>	<b>9</b>	<b>8</b>	<b>10</b>

Catatan/Note: <sup>1</sup> Desa pada tabel ini termasuk Unit Permukiman Transmigrasi (UPT) yang masih dibina oleh kementerian terkait dan nagari di Provinsi Sumatera Barat/Villages in this table are included in Transmigration Settlement Unit which is still fostered by the relevant ministries and the nagari in the Province of Sumatera Barat

<sup>2</sup> Terjadi dalam tiga tahun terakhir sampai dengan saat pencacahan/Occured during the last three years by the time of enumeration

Sumber/Source: BPS, Pendataan Potensi Desa (Podes)/BPS-Statistics Indonesia, Village Potential Data Collecting

#### 4.4 KEMISKINAN POVERTY

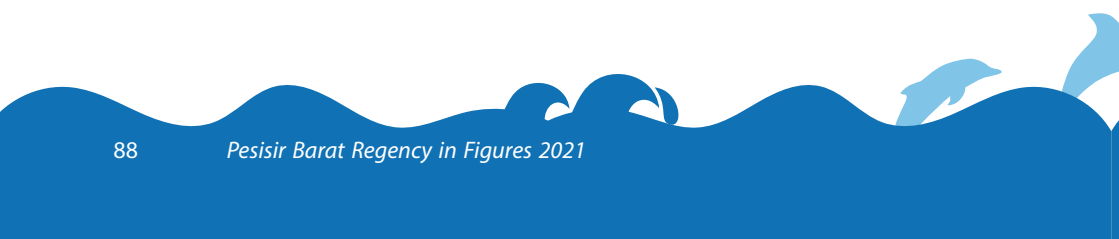
**Tabel 4.4.1** Garis Kemiskinan, Jumlah, dan Persentase Penduduk Miskin di Kabupaten Pesisir Barat, 2019–2020  
**Table** *Poverty Line, Number, and Percentage of Poor People in Pesisir Barat Regency, 2019–2020*

<b>TAHUN YEAR</b>	<b>GARIS KEMISKINAN (RUPIAH/KAPITA/BULAN) POVERTY LINE (RUPIAH/CAPITA/ MONTH)</b>	<b>JUMLAH PENDUDUK MISKIN (RIBU) NUMBER OF POOR PEOPLE (THOUSAND)</b>	<b>PERSENTASE PENDUDUK MISKIN PERCENTAGE OF POOR PEOPLE</b>
(1)	(2)	(3)	(4)
<b>2019</b>	<b>407 290</b>	<b>22,38</b>	<b>14,48</b>
<b>2020</b>	<b>441 917</b>	<b>22,24</b>	<b>14,29</b>

Catatan/Note: -

Sumber/Source: BPS, Survei Sosial Ekonomi Nasional Maret/BPS-Statistics Indonesia, March National Socioeconomic Survey

<https://pesisirbaratkab.bps.go.id>





**05**

**PERTANIAN, KEHUTANAN, PETERNAKAN,  
DAN PERIKANAN  
*AGRICULTURE, FORESTRY, LIVESTOCK,  
AND FISHERY***

<https://pesisirbaratkab.bps.go.id>

<https://pesisirbaratkab.bps.go.id>



**PENJELASAN TEKNIS**

Lahan sawah adalah lahan pertanian yang berpetak-petak dan dibatasi oleh pematang (galangan), saluran untuk menahan/ menyalurkan air, yang biasanya ditanami padi sawah tanpa memandang dari mana diperoleh atau status lahan tersebut. Lahan yang dimaksud termasuk lahan yang terdaftar di Pajak Bumi Bangunan, luran Pembangunan Daerah, lahan bengkok, lahan serobotan, lahan rawa yang ditanami padi dan lahan bekas tanaman tahunan yang telah dijadikan sawah, baik yang ditanami padi, palawija atau tanaman semusim lainnya.

Tegal/Kebun adalah lahan pertanian bukan sawah (lahan kering) yang ditanami tanaman semusim atau tahunan dan terpisah dengan halaman sekitar rumah serta penggunaannya tidak berpindah pindah.

Ladang/Huma adalah lahan pertanian bukan sawah (lahan kering) yang biasanya ditanami tanaman semusim dan penggunaannya hanya semusim atau dua musim, kemudian akan ditinggalkan bila sudah tidak subur lagi (berpindah-pindah). Kemungkinan lahan ini beberapa tahun kemudian akan dikerjakan kembali jika sudah subur.

Lahan yang sementara tidak diusahakan adalah lahan yang

**TECHNICAL NOTES**

**Wetland** is agricultural land that separated by small dykes to resist water, where the main crop is usually wetland paddy without considering where it is got from or the status of the land. It includes the land that is registered at land income tax office, regional development contribution, 'bengkok' land, illegal ownership, swamps for rice cultivation, and annual crop land mark that has been used as rice field, which are both planted with paddy, secondary crops or the other seasonal crops.

**Dry field/Garden** is an dryland (unirrigated land) which is planted with seasonal or annual crops and separately from the yard around the house without shifting

**Unirrigated agricultural field / Shifting cultivation land** is dryland (unirrigated land) that usually is cultivated for seasonal crops and utilized only for one or two seasons, then it will be left when it is not fertile (shifting). Maybe, this land will be used again in a few years if it has been fertile.

**Temporarily unused land** is land that is regularly used but **temporarily**

biasanya diusahakan tetapi untuk sementara (lebih dari 1 (satu) tahun tetapi kurang dari atau sama dengan 2 (dua) tahun) tidak diusahakan, termasuk lahan sawah yang tidak diusahakan selama lebih dari 2 (dua) tahun.

Data pokok tanaman pangan yang dikumpulkan adalah luas panen dan produktivitas (hasil per hektar). Produksi tanaman pangan merupakan hasil perkalian antara luas panen dengan produktivitas. Pengumpulan data luas panen dilakukan setiap bulan dengan pendekatan area kecamatan di seluruh wilayah Indonesia. Pengumpulan data produktivitas dilakukan melalui pengukuran langsung pada plot ubinan berukuran 2½ m x 2½ m. Pengumpulan data produktivitas dilakukan setiap subround (empat bulanan) pada waktu panen petani.

Data produksi padi dan palawija yang disajikan adalah dalam kualitas: gabah kering giling (padi), pipilan kering (jagung), biji kering (kedelai dan kacang tanah), dan umbi basah (ubi kayu dan ubi jalar).

Tanaman sayuran dan buah-buahan semusim

Tanaman sayuran semusim adalah tanaman sumber vitamin, garam mineral dan lain-lain yang dikonsumsi dari bagian tanaman yang berupa daun, bunga, buah, dan umbinya, yang berumur kurang dari satu tahun.

*(more than a year but less or equal than two years) is unused, it includes wetland that is not cultivated more than two years.*

*The main food crops data collected **consists** of harvested area and productivity (yield per hectare). Food crops production is generated by harvested area multiplied by productivity. The harvested area data is collected every month using sub Subdistrict area approach in all sub Subdistrict in Indonesia. The productivity data collection is conducted by a direct measurement in 2½m x 2½m crop cutting plot. This measurement is conducted in every subround (four monthly) at the time when farmers are harvesting their crops.*

*Production of paddy and secondary crops data are presented in the form of: dry unhusked rice (paddy), dry loose maize (maize), dry shells crops (soybeans and **peanuts**), and fresh roots (cassava and sweet potatoes).*

**Seasonal vegetable and fruit plants**

**Seasonal vegetable plants** are plants which are the sources of vitamin, mineral salt, etc, consumed from the part of the plant in the form of leaf, flower, fruit, and root with the age of less than one year.

Tanaman buah-buahan semusim adalah tanaman sumber vitamin, garam mineral, dan lain-lain yang dikonsumsi dari bagian tanaman yang berupa buah, berumur kurang dari satu tahun, tidak berbentuk pohon/rumpun tetapi menjalar dan berbatang lunak.

Tanaman buah-buahan dan sayuran tahunan

Tanaman buah-buahan tahunan adalah tanaman sumber vitamin, garam mineral, dan lain-lain yang dikonsumsi dari bagian tanaman yang berupa buah dan merupakan tanaman tahunan.

Tanaman sayuran tahunan adalah tanaman sumber vitamin, garam mineral, dan lain-lain yang dikonsumsi dari bagian tanaman yang berupa daun dan atau buah yang berumur lebih dari satu tahun.

Tanaman biofarmaka adalah tanaman yang bermanfaat untuk obat-obatan, kosmetik, dan kesehatan yang dikonsumsi atau digunakan dari bagian-bagian tanaman seperti daun, batang, buah, umbi (rimpang) ataupun akar.

Tanaman hias adalah tanaman yang mempunyai nilai keindahan baik bentuk, warna daun, tajuk maupun bunganya, sering digunakan untuk penghias pekarangan dan lain sebagainya.

Luas panen tanaman hortikultura adalah luas tanaman sayuran, buah-buahan, biofarmaka, dan tanaman hias yang diambil

**Seasonal fruit plants** are plants which are the sources of vitamin, mineral salt, etc, consumed from the part of the plant in the form of fruits. These plants are creeps with the age of less than one year.

*Annual fruit and vegetable plants*

**Annual fruit plants** are plants which are the sources of vitamin, contained mineral salt, etc, consumed from the part of plant in the form of fruit and more than one year of age.

**Annual vegetable plants** are plants which are the sources of vitamin, contained mineral salt, etc, consumed from the part of the plant in the form of vegetable and more than one year of age.

**Medicinal plants** are plants which are useful for medicine. It is consumed from part of the plant such as leaf, flower, fruit, tuber, and root.

**Ornamental plants** are plants which have a beauty value, either in shape, colour of leaf or crown of flower, and they are often used as a yard decorator.

**Harvested area of horticulture** is area which vegetable, fruit, medicinal and ornamental plant of crop harvested during the period of report.

hasilnya/dipanen pada periode pelaporan.

Luas panen untuk tanaman sayuran adalah luas tanaman yang dipanen sekaligus/habis/dibongkar dan luas tanaman yang dipanen berkali-kali (lebih dari satu kali)/belum habis.

Tanaman yang dipanen sekaligus/habis/dibongkar adalah tanaman yang sehabis panen langsung dibongkar/dicabut, terdiri dari bawang merah, bawang putih, bawang daun, kentang, kol/kubis, kembang kol, petersai/sawi, wortel, lobak, dan kacang merah.

Tanaman yang dipanen berkali-kali (lebih dari satu kali)/belum habis adalah tanaman yang pemanenannya lebih dari satu kali dan biasanya dibongkar apabila panen terakhir sudah tidak memadai lagi, terdiri dari: kacang panjang, cabe besar, cabe rawit, jamur, tomat, terung, buncis, ketimun, labu siam, kangkung, bayam, melon, semangka, dan blewah.

Produksi hortikultura adalah hasil menurut bentuk produk dari setiap tanaman sayuran, buah-buahan, biofarmaka dan tanaman hias yang diambil berdasarkan luas yang dipanen/tanaman yang menghasilkan pada bulan/triwulan laporan.

Data perkebunan besar dikumpulkan oleh BPS setiap bulan secara lengkap (sensus bulanan) dengan sistem surat pos. Khusus untuk

**Harvested area of vegetables** is area of entirely plant harvested/demolished and plant harvested several times/undemolished.

**Entirely plants harvested/demolished** are plants usually harvested once and demolished to be substituted by other plants, consisting of: shallots, garlic, leeks, potato, cabbage, cauliflower, mustard green, carrots, chinese radish, and red kidney beans.

**Plants harvested several times/undemolished** are plants usually harvested more than once and demolished in the case that the last harvest was economically not profitable. They consist of: yard long beans, chili, small chili, mushroom, tomatoes, egg plant, french beans, cucumber, pumpkin/chajota, swamp cabbage, spinach, melon, watermelon, and blewah.

**Horticulture production** is the standard production quantity form of vegetable, fruit, medicinal and ornamental plant based on harvested area/the number of production plants reported monthly/quarterly.

**Data on estates** are collected by the BPS every month on complete basis through a mailing system. Data on coconut, clove, and kapok, as

tanaman kelapa, cengkeh, dan kapok, datanya diperoleh dari Direktorat Jenderal Perkebunan. Data perkebunan rakyat juga diperoleh dari Direktorat Jenderal Perkebunan.

Penghitungan luas tanaman perkebunan besar adalah pada keadaan akhir tahun dan tidak termasuk yang luasnya kurang dari 5 hektar.

Bentuk produksi perkebunan adalah; karet kering (karet), daun kering (teh dan tembakau), biji kering (kopi dan coklat), kulit kering (kayu manis dan kina), serat kering (rami), bunga kering (cengkeh), refined sugar (tebu dari perkebunan besar), gula mangkok (tebu dari perkebunan rakyat), ekivalen kopra (kopra), biji dan bunga (pala) serta minyak daun (sereh).

Persediaan akhir tahun produksi perkebunan besar bukan merupakan cadangan penyangga (buffer stock).

*well as on smallholder plantation, are acquired from the Directorate General of Estates.*

*Planted areas of estates refer to condition at the end of the year, and exclude areas less than 5 hectares.*

**Production** of estates crops are follows: *dry rubber (rubber); dry leaves (tea and tobacco); dry beans (coffee and cocoa); dry bark (cassia vera and cinchona); dry fibre (rosella); dry flowers/buds (cloves); refined sugar (sugar cane from estate); cup sugar (sugar cane from smallholders); copra (copra); seeds and buds (nutmeg); and leaf oil (citronella).*

*The production availability of estates at the end of year is not the buffer stock.*

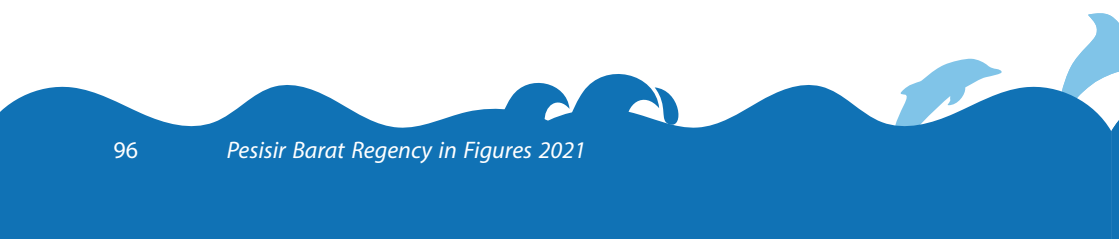
**ULASAN**

**DESCRIPTION**

Tanaman bahan makanan adalah tanaman yang berfungsi sebagai sumber karbohidrat utama bagi masyarakat. Tanaman ini terbagi menjadi padi dan palawija. Padi dibagi lagi menjadi padi sawah dan padi ladang, sedangkan palawija sendiri terbagi menjadi jagung, ubi kayu, ubi jalar, dan kacang-kacangan.

*Food crops are plants that serves as the main carbohydrate source for the community. This plant is divided into rice and pulses. Rice subdivided into rice plants and rice paddy fields, while crops are divided into corn, cassava, sweet potatoes, and beans.*

<https://pesisirbaratkab.bps.go.id>





## 5.1 HORTIKULTURA HORTICULTURE

**Tabel 5.1.1** Luas Panen Tanaman Sayuran Menurut Kecamatan dan Jenis Tanaman di Kabupaten Pesisir Barat (ha), 2019 dan 2020  
*Table* **Harvested Area of Vegetables by Subdistrict and Kind of Plant in Pesisir Barat Regency (ha), 2019 and 2020**

KECAMATAN SUBDISTRICT	BAWANG MERAH/ SHALLOT		CABAI BESAR/ CHILI/BIG CHILI	
	2019	2020	2019	2020
(1)	(2)	(3)	(4)	(5)
LEMONG	2	-	16	29
PESISIR UTARA	-	-	11	11
PULAU PISANG	-	-	-	-
KARYA PENGGAWA	-	-	3	2
WAY KRUI	-	-	2	-
PESISIR TENGAH	-	-	4	1
KRUI SELATAN	-	-	8	10
PESISIR SELATAN	-	2	28	37
NGAMBUR	-	-	29	26
NGARAS	-	-	12	21
BANGKUNAT	7	9	41	34
<b>PESISIR BARAT</b>	<b>9</b>	<b>11</b>	<b>154</b>	<b>171</b>

Lanjutan Tabel/Continued Table 5.1.1

KECAMATAN SUBDISTRICT	CABAI RAWIT/ CHILI/ CAYENNE PEPPER		KENTANG/ POTATO	
	2019	2020	2019	2020
(1)	(6)	(7)	(8)	(9)
LEMONG	22	23	-	-
PESISIR UTARA	7	8	-	-
PULAU PISANG	-	-	-	-
KARYA PENGGAWA	7	5	-	-
WAY KRUI	2	-	-	-
PESISIR TENGAH	1	-	-	-
KRUI SELATAN	5	7	-	-
PESISIR SELATAN	11	13	-	-
NGAMBUR	15	16	-	-
NGARAS	1	1	-	-
BANGKUNAT	45	40	-	-
<b>PESISIR BARAT</b>	<b>116</b>	<b>113</b>	-	-

Lanjutan Tabel/*Continued Table* 5.1.1

KECAMATAN SUBDISTRICT	TOMAT/ <i>TOMATO</i>		BAWANG PUTIH/ <i>GARLIC</i>	
	2019	2020	2019	2020
(1)	(10)	(11)	(12)	(13)
LEMONG	-	-	-	-
PESISIR UTARA	6	4	-	-
PULAU PISANG	4	4	-	-
KARYA PENGGAWA	-	3	-	-
WAY KRUI	-	-	-	-
PESISIR TENGAH	-	-	-	-
KRUI SELATAN	7	5	-	-
PESISIR SELATAN	16	23	-	-
NGAMBUR	16	14	-	-
NGARAS	-	3	-	-
BANGKUNAT	18	25	-	-
<b>PESISIR BARAT</b>	<b>67</b>	<b>81</b>	-	-

Catatan/*Note*: BPS, Statistik Pertanian Hortikultura SPH

Sumber/*Source*: BPS-Statistics Indonesia, Agricultural Statistic for Horticulture SPH

**Tabel 5.1.2**      **Produksi Tanaman Sayuran Menurut Kecamatan dan Jenis Tanaman di Kabupaten Pesisir Barat (kuintal), 2019 dan 2020**  
**Table**              **Production of Vegetables by Subdistrict and Kind of Plant in Pesisir Barat Regency (kuintal), 2019 dan 2020**

KECAMATAN SUBDISTRICT	BAWANG MERAH/ SHALLOT		CABAI BESAR/ CHILI/BIG CHILI	
	2019	2020	2019	2020
(1)	(2)	(3)	(4)	(5)
LEMONG	19	-	278	319
PESISIR UTARA	-	-	133	172
PULAU PISANG	-	-	-	-
KARYA PENGGAWA	-	-	15	12
WAY KRUI	-	-	81	-
PESISIR TENGAH	-	-	24	6
KRUI SELATAN	-	-	269	338
PESISIR SELATAN	-	15	692	609
NGAMBUR	-	-	897	488
NGARAS	-	-	344	1 985
BANGKUNAT	114	412	524	1 140
<b>PESISIR BARAT</b>	<b>133</b>	<b>427</b>	<b>3 257</b>	<b>5 069</b>

Lanjutan Tabel/*Continued Table 5.1.2*

KECAMATAN SUBDISTRICT	CABAI RAWIT/ CHILI/ CAYENNE PEPPER		KENTANG/ POTATO	
	2019	2020	2019	2020
(1)	(6)	(7)	(8)	(9)
LEMONG	348	274	-	-
PESISIR UTARA	96	98	-	-
PULAU PISANG	-	-	-	-
KARYA PENGGAWA	36	41	-	-
WAY KRUI	132	-	-	-
PESISIR TENGAH	12	-	-	-
KRUI SELATAN	457	334	-	-
PESISIR SELATAN	95	87	-	-
NGAMBUR	668	370	-	-
NGARAS	8	10	-	-
BANGKUNAT	337	696	-	-
<b>PESISIR BARAT</b>	<b>2 189</b>	<b>1 910</b>	-	-

Lanjutan Tabel/Continued Table 5.1.2

KECAMATAN SUBDISTRICT	TOMAT/ TOMATO		BAWANG PUTIH/ GARLIC	
	2019	2020	2019	2020
(1)	(10)	(11)	(12)	(13)
LEMONG	-	-	-	-
PESISIR UTARA	99	87	-	-
PULAU PISANG	31	31	-	-
KARYA PENGGAWA	-	15	-	-
WAY KRUI	-	-	-	-
PESISIR TENGAH	-	-	-	-
KRUI SELATAN	164	159	-	-
PESISIR SELATAN	250	547	-	-
NGAMBUR	487	362	-	-
NGARAS	-	16	-	-
BANGKUNAT	410	1 160	-	-
<b>PESISIR BARAT</b>	<b>1 441</b>	<b>2 377</b>	-	-

Sumber/Source: BPS, Statistik Pertanian Hortikultura SPH/BPS-Statistics Indonesia, Agricultural Statistic for Horticulture SPH

**Tabel 5.1.3** Luas Panen Tanaman Sayuran dan Buah-buahan Semusim Menurut Jenis Tanaman di Kabupaten Pesisir Barat (ha), 2018–2020  
**Table** *Harvested Area of Seasonal Vegetables and Fruits by Kind of Plant in Pesisir Barat Regency (ha), 2018–2020*

JENIS TANAMAN KIND OF PLANTS	SATUAN UNIT	2018	2019	2020
(1)	(2)	(3)	(4)	(5)
BAWANG DAUN/ SCALLION	HA	-	2	2
BAWANG MERAH/ SHALLOTS	HA	36	9	11
BAWANG PUTIH/ GARLIC	HA	-	-	-
BAYAM/ SPINACH	HA	55	51	61
BLEWAH/ BLEWAH	HA	-	-	2
BUNCIS/ STRING BEAN	HA	30	25	28
CABAI BESAR/ CHILI/BIG CHILI	HA	213	154	171
CABAI RAWIT/ CHILI/CAYENNE PEPPER	M2	138	116	113
JAMUR/ MUSHROOMS	HA	-	-	1
KACANG MERAH/ RED BEANS	HA	2	-	1
KACANG PANJANG/ LONG BEANS	HA	124	99	106
KANGKUNG/ WATER SPINACH	HA	70	61	63
KEMBANG KOL/ CAULIFLOWER	HA	-	-	-

Sumber/Source: BPS, Statistik Pertanian Hortikultura SPH/BPS-Statistics Indonesia, Agricultural Statistic for Horticulture SPH

**Tabel 5.1.4**      **Produksi Tanaman Sayuran dan Buah-buahan Semusim Menurut Jenis Tanaman di Kabupaten Pesisir Barat (ton), 2018–2020**  
**Table**              **Production of Seasonal Vegetables and Fruits by Kind of Plant in Pesisir Barat Regency (ha), 2018–2020**

JENIS TANAMAN KIND OF PLANTS	SATUAN UNIT	2018	2019	2020
(1)	(2)	(3)	(4)	(5)
BAWANG DAUN/SCALLION	KW/ QUI	-	6	6
BAWANG MERAH/SHALLOTS	KW/ QUI	1 181	133	427
BAWANG PUTIH/GARLIC	KW/ QUI	-	-	-
BAYAM/SPINACH	KW/ QUI	571	410	611
BLEWAH/BLEWAH	KW/ QUI	-	-	26
BUNCIS/STRING BEAN	KW/ QUI	407	317	583
CABAI BESAR/CHILI/BIG CHILI	KW/ QUI	3 318	3 257	5 069
CABAI RAWIT/CHILI/CAYENNE PEPPER	KW/ QUI	3 502	2 189	1 910
JAMUR/ MUSHROOMS	KG	-	-	14
KACANG MERAH/ RED BEANS	KW/ QUI	43	-	12
KACANG PANJANG/ LONG BEANS	KW/ QUI	2 370	1 261	1 423
KANGKUNG/ WATER SPINACH	KW/ QUI	626	572	805
KEMBANG KOL/ CAULIFLOWER	KW/ QUI	-	-	-

Sumber/Source: BPS, Statistik Pertanian Hortikultura SPH-SBS/BPS-Statistics Indonesia, Agricultural Statistic for Horticulture SPH-SBS



**Tabel 5.1.5**  
**Table****Luas Panen Tanaman Biofarmaka Menurut Kecamatan dan Jenis Tanaman di Kabupaten Pesisir Barat (m<sup>2</sup>), 2019 dan 2020**  
*Harvested Area of Medicinal Plants by Subdistrict and Kind of Plant in Pesisir Barat Regency (m<sup>2</sup>), 2019 and 2020*

KECAMATAN SUBDISTRICT	DLINGO/ DRINGO/ CALAMUS (M <sup>2</sup> / M <sup>2</sup> )		JAHE/ GINGER (M <sup>2</sup> / M <sup>2</sup> )		KAPULAGA/ JAWA CARDAMOM (M <sup>2</sup> / M <sup>2</sup> )	
	2019	2020	2019	2020	2019	2020
(1)	(2)	(3)	(4)	(5)	(6)	(7)
LEMONG	-	-	50 000	40 000	-	-
PESISIR UTARA	-	-	3 790	3 785	-	-
PULAU PISANG	-	-	2 900	1 522	-	-
KARYA PENGGAWA	-	-	547	559	-	-
WAY KRUI	50	-	150	-	-	-
PESISIR TENGAH	20	15	590	470	-	-
KRUI SELATAN	-	-	1 415	425	-	-
PESISIR SELATAN	304	290	1 374	2 548	132	91
NGAMBUR	1 539	691	12 185	2 667	254	229
NGARAS	-	-	36 000	15 000	-	-
BANGKUNAT	4 000	5 000	27 000	60 000	-	-
<b>PESISIR BARAT</b>	<b>5 913</b>	<b>5 996</b>	<b>135 951</b>	<b>126 976</b>	<b>386</b>	<b>320</b>

Lanjutan Tabel/Continued Table 5.1.5

KECAMATAN SUBDISTRICT	KEJI BELING/ VERBENACEAE (M2/ M2)		KENCUR/ EAST INDIAN GALANGAL (M2/ M2)		KUNYIT/ TURMERIC (M2/ M2)	
	2019	2020	2019	2020	2019	2020
(1)	(8)	(9)	(10)	(11)	(12)	(13)
LEMONG	-	-	-	-	-	-
PESISIR UTARA	16	16	975	349	2 305	871
PULAU PISANG	17	17	1 970	1 640	2 155	2 881
KARYA PENGGAWA	12	19	268	250	532	651
WAY KRUI	40	-	140	-	210	-
PESISIR TENGAH	4	-	50	80	1 100	950
KRUI SELATAN	-	-	295	475	260	120
PESISIR SELATAN	1 496	1 159	1 880	2 572	2 084	2 855
NGAMBUR	-	-	6 174	2 416	6 578	2 969
NGARAS	-	-	4 250	4 500	10 080	3 000
BANGKUNAT	3 500	10 000	7 500	16 000	15 000	21 000
<b>PESISIR BARAT</b>	<b>5 085</b>	<b>11 211</b>	<b>23 502</b>	<b>28 282</b>	<b>40 304</b>	<b>35 297</b>

Sumber/Source: BPS, Statistik Pertanian Hortikultura SPH-TBF/BPS-Statistics Indonesia, Agricultural Statistic for Horticulture SPH-TBF

**Tabel 5.1.6**  
**Table****Produksi Tanaman Biofarmaka Menurut Kecamatan dan Jenis Tanaman di Kabupaten Pesisir Barat (kg), 2019 and 2020***Production of Medicinal Plants by Subdistrict and Kind of Plant in Pesisir Barat Regency (kg), 2019 and 2020*

KECAMATAN SUBDISTRICT	DLINGO/DRINGO/ CALAMUS (KG/ KG)		JAHE/ GINGER		KAPULAGA/ JAVA CARDAMOM	
	2019	2020	2019	2020	2019	2020
(1)	(2)	(3)	(4)	(5)	(6)	(7)
LEMONG	-	-	36 000	24 000	-	-
PESISIR UTARA	-	-	4 494	5 560	-	-
PULAU PISANG	-	-	3 945	2 875	-	-
KARYA PENGGAWA	-	-	617	610	-	-
WAY KRUI	30	-	135	-	-	-
PESISIR TENGAH	9	19	692	550	-	-
KRUI SELATAN	-	-	895	875	-	-
PESISIR SELATAN	378	367	2 487	4 950	182	106
NGAMBUR	2 630	1 450	27 133	8 555	346	291
NGARAS	-	-	38 900	15 000	-	-
BANGKUNAT	6 000	7 000	42 000	102 400	-	-
<b>PESISIR BARAT</b>	<b>9 047</b>	<b>8 836</b>	<b>157 298</b>	<b>165 375</b>	<b>528</b>	<b>397</b>

Lanjutan Tabel/Continued Table 5.1.6

KECAMATAN SUBDISTRICT	KEJI BELING/ VERBENACEAE (KG/ KG)		KENCUR/ EAST INDIAN GALANGAL (KG/ KG)		KUNYIT/ TURMERIC (KG/ KG)	
	2019	2020	2019	2020	2019	2020
(1)	(8)	(9)	(10)	(11)	(12)	(13)
LEMONG		-	-	-	-	-
PESISIR UTARA	35	69	459	216	2 559	2 175
PULAU PISANG	153	101	3 940	3 160	4 310	3 963
KARYA PENGGAWA	10	17	351	225	789	730
WAY KRUI	61	-	110	-	210	-
PESISIR TENGAH	2	-	40	65	1 495	646
KRUI SELATAN	-	-	240	436	128	61
PESISIR SELATAN	2 003	2 164	2 042	2 448	3 675	4 787
NGAMBUR	-	-	12 481	4 911	16 795	6 254
NGARAS	-	-	7 200	2 500	7 140	2 250
BANGKUNAT	4 500	13 500	12 000	23 000	24 000	30 000
<b>PESISIR BARAT</b>	<b>6 764</b>	<b>15 851</b>	<b>38 863</b>	<b>36 961</b>	<b>61 101</b>	<b>50 866</b>

Catatan/Note: ...

Sumber/Source: BPS, Statistik Pertanian Hortikultura SPH-TBF/BPS-Statistics Indonesia, Agricultural Statistic for Horticulture SPH-TBF

Lanjutan Tabel/Continued Table 5.1.6

KECAMATAN SUBDISTRICT	MAHKOTA DEWA/ PHALERIA MACROCARPA (KG/ KG)		MENGKUDU/PACE/ INDIAN MULBERRY (KG/ KG)		SAMBILOTO/ KING OF BITTER (KG/ KG)	
	2019	2020	2019	2020	2019	2020
(1)	(20)	(21)	(22)	(23)	(24)	(25)
LEMONG	-	-	-	-	-	-
PESISIR UTARA	4 162	4 928	120	115	-	-
PULAU PISANG	3 252	5 834	802	621	-	-
KARYA PENGGAWA	176	413	49	28	-	-
WAY KRUI	-	-	40	-	94	-
PESISIR TENGAH	-	-	110	-	27	10
KRUI SELATAN	-	-	-	-	-	-
PESISIR SELATAN	17 440	16 945	1 313	949	220	325
NGAMBUR	1 764	1 624	4 425	1 057	-	-
NGARAS	-	-	-	-	-	-
BANGKUNAT	60 000	208 000	4 500	12 500	4 500	11 500
<b>PESISIR BARAT</b>	<b>86 794</b>	<b>237 744</b>	<b>11 359</b>	<b>15 270</b>	<b>4 841</b>	<b>11 835</b>

Lanjutan Tabel/Continued Table 5.1.6

KECAMATAN SUBDISTRICT	TEMUIRENG/ BLACK TURMERIC (KG/ KG)		TEMUKUNCI/ CHINESE KEYS (KG/ KG)		TEMULAWAK/ JAVA TURMERIC (KG/ KG)	
	2019	2020	2019	2020	2019	2020
(1)	(26)	(27)	(28)	(29)	(30)	(31)
LEMONG	-	-	-	-	-	-
PESISIR UTARA	-	5	-	-	-	80
PULAU PISANG	720	490	850	80	920	572
KARYA PENGGAWA	32	47	-	6	32	47
WAY KRUI	-	-	-	-	-	-
PESISIR TENGAH	-	-	-	-	-	-
KRUI SELATAN	-	-	-	-	-	-
PESISIR SELATAN	-	-	363	389	612	852
NGAMBUR	3 782	4 244	1 101	3 656	3 853	4 818
NGARAS	490	1 350	-	-	560	-
BANGKUNAT	6 000	7 000	7 000	7 000	6 000	10 000
<b>PESISIR BARAT</b>	<b>11 024</b>	<b>13 136</b>	<b>9 314</b>	<b>11 131</b>	<b>11 977</b>	<b>16 369</b>

Catatan/Note: ...

Sumber/Source: BPS, Statistik Pertanian Hortikultura SPH-TBF/BPS-Statistics Indonesia, Agricultural Statistic for Horticulture SPH-TBF

**Tabel 5.1.7**  
**Table****Luas Panen Tanaman Biofarmaka Menurut Jenis Tanaman di Kabupaten Pesisir Barat (m<sup>2</sup>), 2018–2020**  
**Harvested Area of Medicinal Plants by Kind of Plant in Pesisir Barat Regency (m<sup>2</sup>), 2018–2020**

JENIS TANAMAN KIND OF PLANTS	SATUAN UNIT	2018	2019	2020
(1)	(2)	(3)	(4)	(5)
DLINGO/DRINGO/ CALAMUS	M <sup>2</sup>	6 285	5 913	5 996
JAHE/ GINGER	M <sup>2</sup>	103 101	135 951	126 976
KAPULAGA/ JAVA CARDAMOM	M <sup>2</sup>	266	386	320
KEJI BELING/ VERBENACEAE	M <sup>2</sup>	2 588	5 085	11 211
KENCUR/ EAST INDIAN GALANGAL	M <sup>2</sup>	28 449	23 502	28 282
KUNYIT/ TURMERIC	M <sup>2</sup>	46 128	40 304	35 297
LAOS/LENGKUAS/ GALANGA	M <sup>2</sup>	33 656	31 274	37 713
LEMPUYANG/ ZINGIBER AROMATICUM	M <sup>2</sup>	14 714	5 347	13 544
LIDAH BUAYA/ ALOEVERA	M <sup>2</sup>	809	3 168	8 136
MAHKOTA DEWA/ PHALERIA MACROCARPA	POHON/TREE	3 399	3 883	9 851

Catatan/Note: ...

Sumber/Source: BPS, Statistik Pertanian Hortikultura SPH-TBF/BPS-Statistics Indonesia, Agricultural Statistic for Horticulture SPH-TBF

**Tabel 5.1.8**      **Produksi Tanaman Biofarmaka Menurut Jenis Tanaman di Kabupaten Pesisir Barat (kg), 2018–2020**  
**Table**              **Production of Medicinal Plants by Kind of Plant in Pesisir Barat Regency (kg), 2018–2020**

JENIS TANAMAN KIND OF PLANTS	SATUAN	2018	2019	2020
(1)	(2)	(3)	(4)	(5)
DLINGO/DRINGO/ CALAMUS	KG	17 759	9 047	8 836
JAHE/ GINGER	KG	122 385	157 298	165 375
KAPULAGA/ JAVA CARDAMOM	KG	828	528	397
KEJI BELING/ VERBENACEAE	KG	3 416	6 764	15 851
KENCUR/ EAST INDIAN GALANGAL	KG	44 974	38 863	36 961
KUNYIT/ TURMERIC	KG	78 328	61 101	50 866
LAOS/ LENGKUAS/ GALANGA	KG	52 499	65 744	78 417
LEMPUYANG/ ZINGIBER AROMATICUM	KG	15 133	8 721	18 097
LIDAH BUAYA/ ALOEVERA	KG	1 516	5 064	10 965
MAHKOTA DEWA/ PHALERIA MACROCARPA	KG	77 108	86 794	237 744
MENGGUDU/PACE/ INDIAN MULBERRY	KG	20 896	11 359	15 270
SAMBILOTO/ KING OF BITTER	KG	1 634	4 841	11 835
TEMUIRENG/ BLACK TURMERIC	KG	9 267	11 024	13 136
TEMUKUNCI/ CHINESE KEYS	KG	11 258	9 314	11 131

Catatan/Note: ...

Sumber/Source: BPS, Statistik Pertanian Hortikultura SPH-TBF/BPS-Statistics Indonesia, Agricultural Statistic for Horticulture SPH-TBF



**Tabel 5.1.9**  
**Table****Luas Panen Tanaman Hias Menurut Kecamatan dan Jenis Tanaman di Kabupaten Pesisir Barat (m<sup>2</sup>), 2019 and 2020**  
**Harvested Area of Ornamental Plants by Subdistrict and Kind of Plant in Pesisir Barat Regency (m<sup>2</sup>), 2019 and 2020**

Kecamatan Subdistrict	Anggrek/ Orchid		Anthurium Bunga/ Flamingo Lily Flower		Anthurium Daun/ Anthurium	
	2019	2020	2019	2020	2019	2020
(1)	(2)	(3)	(4)	(5)	(6)	(7)
Lemong	-	-	-	-	-	-
Pesisir Utara	-	-	-	-	-	-
Pulau Pisang	-	-	-	-	-	-
Karya Penggawa	-	-	-	-	-	-
Way Krui	-	-	-	-	-	-
Pesisir Tengah	-	-	-	-	-	-
Krui Selatan	-	-	-	-	-	-
Pesisir Selatan	-	-	-	-	-	-
Ngambur	-	-	-	-	-	-
Ngaras	-	-	-	-	-	-
Bangkunat	-	-	-	-	-	-
<b>Pesisir Barat</b>	-	-	-	-	-	-

Lanjutan Tabel/Continued Table 5.1.9

Kecamatan Subdistrict	Anyelir/ <i>Carnation</i>		Balanceng/ <i>Dieffenbacia</i>		Dracaena/ <i>Dracaena</i>	
	2019	2020	2019	2020	2019	2020
(1)	(8)	(9)	(10)	(11)	(12)	(13)
Lemong	-	-	-	-	-	-
Pesisir Utara	-	-	-	-	-	-
Pulau Pisang	-	-	-	-	-	-
Karya Penggawa	-	-	-	-	-	-
Way Krui	-	-	-	-	-	-
Pesisir Tengah	-	-	-	-	-	-
Krui Selatan	-	-	-	-	-	-
Pesisir Selatan	-	-	-	-	-	-
Ngambur	-	-	-	-	-	-
Ngaras	-	-	-	-	-	-
Bangkunat	-	-	-	-	-	-
<b>Pesisir Barat</b>	-	-	-	-	-	-

Catatan/Note: ...

Sumber/Source: BPS, Statistik Pertanian Hortikultura SPH-TH/BPS-Statistics Indonesia, *Agricultural Statistik for Horticulture SPH-TH*

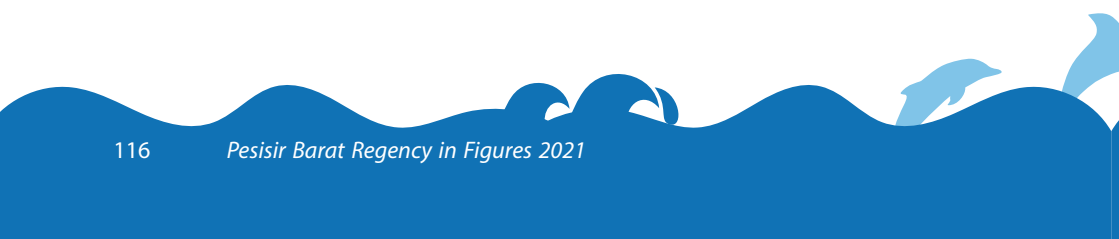
Lanjutan Tabel/*Continued Table* 5.1.9

Kecamatan <i>Subdistrict</i>	Euphorbia/ <i>Euphorbia</i>		Gladiol/ <i>Gladiol</i>		Hanjuang/ <i>Cordyline</i>	
	2019	2020	2019	2020	2019	2020
(1)	(14)	(15)	(16)	(17)	(18)	(19)
Lemong	-	-	-	-	-	-
Pesisir Utara	-	-	-	-	-	-
Pulau Pisang	-	-	-	-	-	-
Karya Penggawa	-	-	-	-	-	-
Way Krui	-	-	-	-	-	-
Pesisir Tengah	-	-	-	-	-	-
Krui Selatan	-	-	-	-	-	-
Pesisir Selatan	-	-	-	-	-	-
Ngambur	-	-	-	-	-	-
Ngaras	-	-	-	-	-	-
Bangkunat	-	-	-	-	-	-
<b>Pesisir Barat</b>	-	-	-	-	-	-

Lanjutan Tabel/Continued Table 5.1.9

Kecamatan Subdistrict	Herbras/ Gerbera		Kamboja Jepang/ Adenium		Keladi Hias/ Caladium	
	2019	2020	2019	2020	2019	2020
(1)	(20)	(21)	(22)	(23)	(24)	(25)
Lemong	-	-	-	-	-	-
Pesisir Utara	-	-	-	-	-	-
Pulau Pisang	-	-	-	-	-	-
Karya Penggawa	-	-	-	-	-	-
Way Krui	-	-	-	-	-	-
Pesisir Tengah	-	-	-	-	-	-
Krui Selatan	-	-	-	-	-	-
Pesisir Selatan	-	-	-	-	-	-
Ngambur	-	-	-	-	-	-
Ngaras	-	-	-	-	-	-
Bangkunat	-	-	-	-	-	-
<b>Pesisir Barat</b>	-	-	-	-	-	-

<https://pesisirbaratkab.bps.go.id>



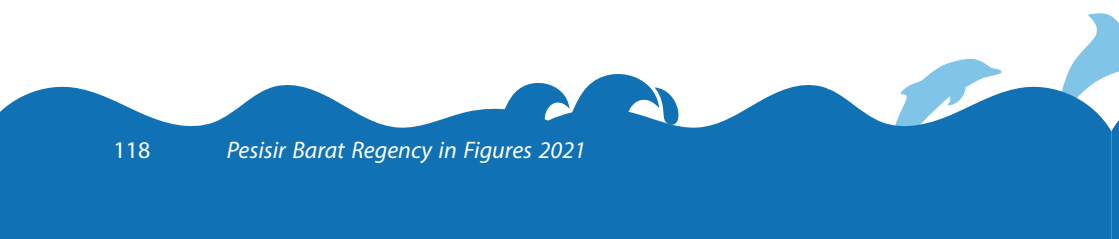
Lanjutan Tabel/*Continued Table* 5.1.9

Kecamatan <i>Subdistrict</i>	Krisan/ <i>Chrysantemum</i>		Mawar/ <i>Rose</i>		Melati/ <i>Jasmine</i>	
	2019	2020	2019	2020	2019	2020
(1)	(26)	(27)	(28)	(29)	(30)	(31)
Lemong	-	-	-	-	-	-
Pesisir Utara	-	-	-	-	-	-
Pulau Pisang	-	-	-	-	-	-
Karya Penggawa	-	-	-	-	-	-
Way Krui	-	-	-	-	-	-
Pesisir Tengah	-	-	-	-	-	-
Krui Selatan	-	-	-	-	-	-
Pesisir Selatan	-	-	-	-	-	-
Ngambur	-	-	-	-	-	-
Ngaras	-	-	-	-	-	-
Bangkunat	-	-	-	-	-	-
<b>Pesisir Barat</b>	-	-	-	-	-	-

Lanjutan Tabel/*Continued Table 5.1.9*

Kecamatan <i>Subdistrict</i>	Monstera/ Monstera (m2/ m2 )		Pakis/ Leather Leaf Fern (m2/ m2 )		Palem/ Palm (pohon/ tree )	
	2019	2020	2019	2020	2019	2020
(1)	(32)	(33)	(34)	(35)	(36)	(37)
Lemong	-	-	-	-	-	-
Pesisir Utara	-	-	-	-	-	-
Pulau Pisang	-	-	-	-	-	-
Karya Penggawa	-	-	-	-	-	-
Way Krui	-	-	-	-	-	-
Pesisir Tengah	-	-	-	-	-	-
Krui Selatan	-	-	-	-	-	-
Pesisir Selatan	-	-	-	-	-	-
Ngambur	-	-	-	-	-	-
Ngaras	-	-	-	-	-	-
Bangkunat	-	-	-	-	-	-
<b>Pesisir Barat</b>	-	-	-	-	-	-

<https://pesisirbarat.kab.bps.go.id>



Lanjutan Tabel/*Continued Table* 5.1.9

Kecamatan <i>Subdistrict</i>	Pedang-Pedangan/ Sansevieria (m <sup>2</sup> / m <sup>2</sup> )		Philodendron/ Philodendron (m <sup>2</sup> / m <sup>2</sup> )		Pisang-Pisangan/ Heliconia (m <sup>2</sup> / m <sup>2</sup> )	
	2019	2020	2019	2020	2019	2020
(1)	(38)	(39)	(40)	(41)	(42)	(43)
Lemong	-	-	-	-	-	-
Pesisir Utara	-	-	-	-	-	-
Pulau Pisang	-	-	-	-	-	-
Karya Penggawa	-	-	-	-	-	-
Way Krui	-	-	-	-	-	-
Pesisir Tengah	-	-	-	-	-	-
Krui Selatan	-	-	-	-	-	-
Pesisir Selatan	-	-	-	-	-	-
Ngambur	-	-	-	-	-	-
Ngaras	-	-	-	-	-	-
Bangkunat	-	-	-	-	-	-
<b>Pesisir Barat</b>	-	-	-	-	-	-

Lanjutan Tabel/Continued Table 5.1.9

Kecamatan Subdistrict	Sedap Malam/ Tuberose (m <sup>2</sup> / m <sup>2</sup> )		Soka/ Ixora (m <sup>2</sup> / m <sup>2</sup> )		Sri Rejeki/ Aglaonema (m <sup>2</sup> / m <sup>2</sup> )	
	2019	2020	2019	2020	2019	2020
(1)	(44)	(45)	(46)	(47)	(48)	(49)
Lemong	-	-	-	-	-	-
Pesisir Utara	-	-	-	-	-	-
Pulau Pisang	-	-	-	-	-	-
Karya Penggawa	-	-	-	-	-	-
Way Krui	-	-	-	-	-	-
Pesisir Tengah	-	-	-	-	-	-
Krui Selatan	-	-	-	-	-	-
Pesisir Selatan	-	-	-	-	-	-
Ngambur	-	-	-	-	-	-
Ngaras	-	-	-	-	-	-
Bangkunat	-	-	-	-	-	-
<b>Pesisir Barat</b>	-	-	-	-	-	-

Catatan/Note: ...

Sumber/Source: BPS, Statistik Pertanian Hortikultura SPH-TH/BPS-Statistics Indonesia, Agricultural Statistik for Horticulture SPH-TH



**Tabel 5.1.10**  
**Table****Produksi Tanaman Hias Menurut Kecamatan dan Jenis Tanaman di Kabupaten Pesisir Barat (tangkai), 2019 and 2020**  
*Production of Ornamental Plants by Subdistrict and Kind of Plant in Pesisir Barat Regency (stalks), 2019 and 2020*

KECAMATAN SUBDISTRICT	ANGGREK/ ORCHID (TANGKAI/ STALKS)		ANTHURIUM BUNGA/ FLAMINGO LILY FLOWER (TANGKAI/ STALKS)		ANTHURIUM DAUN/ ANTHURIUM (POHON/ TREE)	
	2019	2020	2019	2020	2019	2020
(1)	(2)	(3)	(4)	(5)	(6)	(7)
LEMONG	-	-	-	-	-	-
PESISIR UTARA	-	-	-	-	-	-
PULAU PISANG	-	-	-	-	-	-
KARYA PENGGAWA	-	-	-	-	-	-
WAY KRUI	-	-	-	-	-	-
PESISIR TENGAH	-	-	-	-	-	-
KRUI SELATAN	-	-	-	-	-	-
PESISIR SELATAN	-	-	-	-	-	-
NGAMBUR	-	-	-	-	-	-
NGARAS	-	-	-	-	-	-
BANGKUNAT	-	-	-	-	-	-
<b>PESISIR BARAT</b>	-	-	-	-	-	-

Lanjutan Tabel/Continued Table 5.1.10

KECAMATAN SUBDISTRICT	ANYELIR/ CARNATION (TANGKAI/ STALKS )		BALANCENG/ DIEFFENBACIA (POHON/ TREE )		DRACAENA/ DRACAENA (POHON/ TREE )	
	2019	2020	2019	2020	2019	2020
(1)	(8)	(9)	(10)	(11)	(12)	(13)
LEMONG	-	-	-	-	-	-
PESISIR UTARA	-	-	-	-	-	-
PULAU PISANG	-	-	-	-	-	-
KARYA PENGGAWA	-	-	-	-	-	-
WAY KRUI	-	-	-	-	-	-
PESISIR TENGAH	-	-	-	-	-	-
KRUI SELATAN	-	-	-	-	-	-
PESISIR SELATAN	-	-	-	-	-	-
NGAMBUR	-	-	-	-	-	-
NGARAS	-	-	-	-	-	-
BANGKUNAT	-	-	-	-	-	-
<b>PESISIR BARAT</b>	-	-	-	-	-	-

Lanjutan Tabel/*Continued Table* 5.1.10

KECAMATAN SUBDISTRICT	EUPHORBIA/ EUPHORBIA (POHON/ TREE )		GLADIOL/ GLADIOL (TANGKAI/ STALKS )		HANJUANG/ CORDYLINE (POHON/ TREE )	
	2019	2020	2019	2020	2019	2020
(1)	(14)	(15)	(16)	(17)	(18)	(19)
LEMONG	-	-	-	-	-	-
PESISIR UTARA	-	-	-	-	-	-
PULAU PISANG	-	-	-	-	-	-
KARYA PENGGAWA	-	-	-	-	-	-
WAY KRUI	-	-	-	-	-	-
PESISIR TENGAH	-	-	-	-	-	-
KRUI SELATAN	-	-	-	-	-	-
PESISIR SELATAN	-	-	-	-	-	-
NGAMBUR	-	-	-	-	-	-
NGARAS	-	-	-	-	-	-
BANGKUNAT	-	-	-	-	-	-
<b>PESISIR BARAT</b>	-	-	-	-	-	-

Lanjutan Tabel/Continued Table 5.1.10

KECAMATAN SUBDISTRICT	EUPHORBIA/ EUPHORBIA (POHON/ TREE)		GLADIOL/ GLADIOL (TANGKAI/ STALKS)		HANJUANG/ CORDYLINE (POHON/ TREE)	
	2019	2020	2019	2020	2019	2020
(1)	(14)	(15)	(16)	(17)	(18)	(19)
LEMONG	-	-	-	-	-	-
PESISIR UTARA	-	-	-	-	-	-
PULAU PISANG	-	-	-	-	-	-
KARYA PENGGAWA	-	-	-	-	-	-
WAY KRUI	-	-	-	-	-	-
PESISIR TENGAH	-	-	-	-	-	-
KRUI SELATAN	-	-	-	-	-	-
PESISIR SELATAN	-	-	-	-	-	-
NGAMBUR	-	-	-	-	-	-
NGARAS	-	-	-	-	-	-
BANGKUNAT	-	-	-	-	-	-
<b>PESISIR BARAT</b>	-	-	-	-	-	-

Lanjutan Tabel/Continued Table 5.1.10

KECAMATAN SUBDISTRICT	HERBRAS/ GERBERA (TANGKAI/ STALKS)		KAMBOJA JEPANG/ ADENIUM (POHON/ TREE)		KELADI HIAS/ CALADIUM (POHON/ TREE)	
	2019	2020	2019	2020	2019	2020
(1)	(20)	(21)	(22)	(23)	(24)	(25)
LEMONG	-	-	-	-	-	-
PESISIR UTARA	-	-	-	-	-	-
PULAU PISANG	-	-	-	-	-	-
KARYA PENGGAWA	-	-	-	-	-	-
WAY KRUI	-	-	-	-	-	-
PESISIR TENGAH	-	-	-	-	-	-
KRUI SELATAN	-	-	-	-	-	-
PESISIR SELATAN	-	-	-	-	-	-
NGAMBUR	-	-	-	-	-	-
NGARAS	-	-	-	-	-	-
BANGKUNAT	-	-	-	-	-	-
<b>PESISIR BARAT</b>	-	-	-	-	-	-

Lanjutan Tabel/Continued Table 5.1.10

KECAMATAN SUBDISTRICT	KRISAN/ CHRYSANTEMUM (TANGKAI/ STALKS)		MAWAR/ ROSE (TANGKAI/ STALKS)		MELATI/ JASMINE (KG/ KG)	
	2019	2020	2019	2020	2019	2020
(1)	(26)	(27)	(28)	(29)	(30)	(31)
LEMONG	-	-	-	-	-	-
PESISIR UTARA	-	-	-	-	-	-
PULAU PISANG	-	-	-	-	-	-
KARYA PENGGAWA	-	-	-	-	-	-
WAY KRUI	-	-	-	-	-	-
PESISIR TENGAH	-	-	-	-	-	-
KRUI SELATAN	-	-	-	-	-	-
PESISIR SELATAN	-	-	-	-	-	-
NGAMBUR	-	-	-	-	-	-
NGARAS	-	-	-	-	-	-
BANGKUNAT	-	-	-	-	-	-
<b>PESISIR BARAT</b>	-	-	-	-	-	-

Lanjutan Tabel/*Continued Table* 5.1.10

KECAMATAN SUBDISTRICT	MONSTERA/ MONSTERA (POHON/TREE)		PAKIS/ LEATHER LEAF FERN (POHON/TREE)		PALEM/ PALM (POHON/TREE)	
	2019	2020	2019	2020	2019	2020
(1)	(32)	(33)	(34)	(35)	(36)	(37)
LEMONG	-	-	-	-	-	-
PESISIR UTARA	-	-	-	-	-	-
PULAU PISANG	-	-	-	-	-	-
KARYA PENGGAWA	-	-	-	-	-	-
WAY KRUI	-	-	-	-	-	-
PESISIR TENGAH	-	-	-	-	-	-
KRUI SELATAN	-	-	-	-	-	-
PESISIR SELATAN	-	-	-	-	-	-
NGAMBUR	-	-	-	-	-	-
NGARAS	-	-	-	-	-	-
BANGKUNAT	-	-	-	-	-	-
<b>PESISIR BARAT</b>	-	-	-	-	-	-

Lanjutan Tabel/Continued Table 5.1.10

KECAMATAN SUBDISTRICT	PEDANG-PEDANGAN/ SANSEVIERA (RUMPUN/ CLUMPS)		PHILODENDRON/ PHILODENDRON (POHON/ TREE)		PISANG-PISANGAN/ HELICONIA (TANGKAI/ STALKS)	
	2019	2020	2019	2020	2019	2020
(1)	(38)	(39)	(40)	(41)	(42)	(43)
LEMONG	-	-	-	-	-	-
PESISIR UTARA	-	-	-	-	-	-
PULAU PISANG	-	-	-	-	-	-
KARYA PENGGAWA	-	-	-	-	-	-
WAY KRUI	-	-	-	-	-	-
PESISIR TENGAH	-	-	-	-	-	-
KRUI SELATAN	-	-	-	-	-	-
PESISIR SELATAN	-	-	-	-	-	-
NGAMBUR	-	-	-	-	-	-
NGARAS	-	-	-	-	-	-
BANGKUNAT	-	-	-	-	-	-
<b>PESISIR BARAT</b>	-	-	-	-	-	-



Lanjutan Tabel/Continued Table 5.1.10

KECAMATAN SUBDISTRICT	SEDAP MALAM/TUBEROSE (TANGKAI/ STALKS )		SOKA/ IXORA (POHON/ TREE )		SRI REJEKI/ AGLAONEMA (POHON/ TREE )	
	2019	2020	2019	2020	2019	2020
(1)	(44)	(45)	(46)	(47)	(48)	(49)
LEMONG	-	-	-	-	-	-
PESISIR UTARA	-	-	-	-	-	-
PULAU PISANG	-	-	-	-	-	-
KARYA PENGGAWA	-	-	-	-	-	-
WAY KRUI	-	-	-	-	-	-
PESISIR TENGAH	-	-	-	-	-	-
KRUI SELATAN	-	-	-	-	-	-
PESISIR SELATAN	-	-	-	-	-	-
NGAMBUR	-	-	-	-	-	-
NGARAS	-	-	-	-	-	-
BANGKUNAT	-	-	-	-	-	-
<b>PESISIR BARAT</b>	-	-	-	-	-	-

Catatan/Note: ...

Sumber/Source: BPS, Statistik Pertanian Hortikultura SPH-TH/BPS-Statistics Indonesia, Agricultural Statistik for Horticulture SPH-TH

**Tabel 5.1.11 Luas Panen Tanaman Hias Menurut Jenis Tanaman di Kabupaten Pesisir Barat (m<sup>2</sup>), 2018–2020**  
**Table** *Harvested Area of Ornamental Plants by Kind of Plant in Pesisir Barat Regency (m<sup>2</sup>), 2018–2020*

JENIS TANAMAN KIND OF PLANT	SATUAN UNIT	2018	2019	2020
(1)	(2)	(3)	(3)	(4)
ANGREK/ ORCHID	M <sup>2</sup>	-	-	-
ANTHURIUM BUNGA/ FLAMINGO LILY FLOWER	M <sup>2</sup>	-	-	-
ANTHURIUM DAUN/ ANTHURIUM	M <sup>2</sup>	-	-	-
ANYELIR/ CARNATION	M <sup>2</sup>	-	-	-
BALANCENG/ DIEFFENBACIA	M <sup>2</sup>	-	-	-
DRACAENA/ DRACAENA	M <sup>2</sup>	-	-	-
EUPHORBIA/ EUPHORBIA	M <sup>2</sup>	-	-	-
GLADIOL/ GLADIOL	M <sup>2</sup>	-	-	-
HANJUANG/ CORDYLINE	M <sup>2</sup>	-	-	-
HERBRAS/ GERBERA	M <sup>2</sup>	-	-	-
KAMBOJA JEPANG/ ADENIUM	M <sup>2</sup>	-	-	-
KELADI HIAS/ CALADIUM	M <sup>2</sup>	-	-	-

Catatan/Note: ...

Sumber/Source: BPS, Statistik Pertanian Hortikultura SPH-TH/BPS-Statistics Indonesia, *Agricultural Statistik for Horticulture SPH-TH*

**Tabel 5.1.12**      **Produksi Tanaman Hias Menurut Jenis Tanaman di**  
**Table**              **Kabupaten Pesisir Barat (tangkai), 2018–2020**  
***Production of Ornamental Plants by Kind of Plant n Pesisir***  
***Barat Regency (stalks), 2018–2020***

JENIS TANAMAN KIND OF PLANT	SATUAN UNIT	2018	2019	2020
(1)	(2)	(3)	(4)	(5)
ANGGREK/ ORCHID	TANGKAI/ STALKS	-	-	-
ANTHURIUM BUNGA/ FLAMINGO LILY FLOWER	TANGKAI/ STALKS	-	-	-
ANTHURIUM DAUN/ ANTHURIUM	POHON/ TREE	-	-	-
ANYELIR/ CARNATION	TANGKAI/ STALKS	-	-	-
BALANCENG/ DIEFFENBACIA	POHON/ TREE	-	-	-
DRACAENA/ DRACAENA	POHON/ TREE	-	-	-
EUPHORBIA/ EUPHORBIA	POHON/ TREE	-	-	-
GLADIOL/ GLADIOL	TANGKAI/ STALKS	-	-	-
HANJUANG/ CORDYLINE	POHON/ TREE	-	-	-
HERBRAS/ GERBERA	TANGKAI/ STALKS	-	-	-
KAMBOJA JEPANG/ ADENIUM	POHON/ TREE	-	-	-
KELADI HIAS/ CALADIUM	POHON/ TREE	-	-	-
KRISAN/ CHRYSANTEMUM	TANGKAI/ STALKS	-	-	-

Catatan/Note: ...

Sumber/Source: BPS, Statistik Pertanian Hortikultura SPH-TH/BPS-Statistics Indonesia, *Agricultural Statistik for Horticulture SPH-TH*

**Tabel 5.1.13**      **Produksi Buah-buahan Menurut Kecamatan dan Jenis Tanaman di Kabupaten Pesisir Barat (ton), 2018 and 2019**  
**Table**                      **Production of Fruits by Subdistrict and Kind of Plant in Pesisir Barat Regency (ton), 2018 and 2019**

KECAMATAN SUBDISTRICT	ALPUKAT/ AVOCADO (KW/ QUI)		ANGGUR/ GRAPE (KW/ QUI)		APEL/ APPLE (KW/ QUI)	
	2019	2020	2019	2020	2019	2020
(1)	(2)	(3)	(4)	(5)	(6)	(7)
LEMONG	240	139	-	-	-	-
PESISIR UTARA	133	155	-	-	-	-
PULAU PISANG	44	36	-	-	-	-
KARYA PENGGAWA	99	125	-	-	-	-
WAY KRUI	162	58	-	-	-	-
PESISIR TENGAH	18	82	-	-	-	-
KRUI SELATAN	29	19	-	-	-	-
PESISIR SELATAN	241	152	-	-	-	-
NGAMBUR	226	194	-	-	-	-
NGARAS	20	460	-	-	-	-
BANGKUNAT	6 900	675	-	-	-	-
<b>PESISIR BARAT</b>	<b>8 112</b>	<b>2 095</b>	<b>-</b>	<b>-</b>	<b>-</b>	<b>-</b>

Lanjutan Tabel/Continued Table 5.1.13

KECAMATAN SUBDISTRICT	BELIMBING/ STAR FRUIT (KW/ QUI)		DUKU/LANGSAT/ KOKOSAN/ DUKU (KW/ QUI)		DURIAN/ DURIAN (KW/ QUI)	
	2019	2020	2019	2020	2019	2020
(1)	(8)	(9)	(10)	(11)	(12)	(13)
LEMONG	-	-	40	-	278	-
PESISIR UTARA	30	75	470	104	250	-
PULAU PISANG	8	9	-	-	-	-
KARYA PENGGAWA	146	140	181	165	267	115
WAY KRUI	19	13	-	223	-	-
PESISIR TENGAH	22	38	720	240	590	-
KRUI SELATAN	73	67	242	225	178	175
PESISIR SELATAN	404	580	2 508	395	2 227	947
NGAMBUR	142	120	80	46	663	169
NGARAS	20	-	500	119	630	-
BANGKUNAT	1 650	780	417	520	2 000	500
<b>PESISIR BARAT</b>	<b>2 514</b>	<b>1 822</b>	<b>5 158</b>	<b>2 037</b>	<b>7 083</b>	<b>1 906</b>

Lanjutan Tabel/Continued Table 5.1.13

KECAMATAN SUBDISTRICT	JAMBU AIR/ WATER APPLE (KW/ QUI)		JAMBU BIJI/ GUAVA (KW/ QUI)		JENGKOL/ JENGKOL (KW/ QUI)	
	2019	2020	2019	2020	2019	2020
(1)	(14)	(15)	(16)	(17)	(18)	(19)
LEMONG	-	-	-	-	75	40
PESISIR UTARA	105	97	36	32	115	128
PULAU PISANG	11	10	6	5	394	658
KARYA PENGGAWA	181	125	74	58	135	193
WAY KRUI	27	10	56	31	145	162
PESISIR TENGAH	56	43	9	24	3	40
KRUI SELATAN	157	154	16	24	140	141
PESISIR SELATAN	220	336	139	190	907	908
NGAMBUR	194	195	620	468	279	243
NGARAS	22	-	2	-	280	-
BANGKUNAT	1 200	1 400	540	570	9 200	6 850
<b>PESISIR BARAT</b>	<b>2 173</b>	<b>2 370</b>	<b>1 498</b>	<b>1 402</b>	<b>11 673</b>	<b>9 363</b>

Lanjutan Tabel/Continued Table 5.1.13

KECAMATAN SUBDISTRICT	JERUK BESAR/ POMELO (KW/ QUI)		JERUK SIAM/KEPROK/ ORANGE/TANGERINE (KW/ QUI)		MANGGA/ MANGO (KW/ QUI)	
	2019	2020	2019	2020	2019	2020
(1)	(20)	(21)	(22)	(23)	(24)	(25)
LEMONG	-	-	-	-	225	85
PESISIR UTARA	-	-	-	-	475	1 101
PULAU PISANG	-	-	-	-	99	52
KARYA PENGGAWA	-	-	-	-	86	80
WAY KRUI	-	-	-	-	64	113
PESISIR TENGAH	-	-	-	-	70	70
KRUI SELATAN	-	-	-	-	40	175
PESISIR SELATAN	-	-	-	-	2 695	756
NGAMBUR	-	-	1 551	973	355	106
NGARAS	-	-	-	-	50	-
BANGKUNAT	14 500	3 980	47 500	29 650	3 250	1 430
<b>PESISIR BARAT</b>	<b>14 500</b>	<b>3 980</b>	<b>49 051</b>	<b>30 623</b>	<b>7 409</b>	<b>3 968</b>

Lanjutan Tabel/Continued Table 5.1.13

KECAMATAN SUBDISTRICT	MANGGIS/ MANGOSTEEN (KW/ QUI)		MARKISA/KONYAL/ PASSION FRUIT (KW/ QUI)		MELINJO/ GNETUM/ MELINJO (KW/ QUI)	
	2019	2020	2019	2020	2019	2020
(1)	(26)	(27)	(28)	(29)	(30)	(31)
LEMONG	55	-	-	-	150	375
PESISIR UTARA	24	-	-	-	710	884
PULAU PISANG	-	-	-	-	100	92
KARYA PENGGAWA	11	64	-	-	94	145
WAY KRUI	-	38	-	-	80	118
PESISIR TENGAH	20	-	-	-	21	18
KRUI SELATAN	196	150	-	-	2 642	2 735
PESISIR SELATAN	100	176	-	-	509	441
NGAMBUR	12	13	-	-	72	53
NGARAS	16	-	-	-	97	50
BANGKUNAT	3 350	1 500	-	-	770	450
<b>PESISIR BARAT</b>	<b>3 784</b>	<b>1 941</b>	<b>-</b>	<b>-</b>	<b>5 245</b>	<b>5 361</b>



Lanjutan Tabel/Continued Table 5.1.13

KECAMATAN SUBDISTRICT	NANGKA/CEMPEDAK/ JACKFRUIT (KW/ QUI)		NENAS/ PINEAPPLE (KW/ QUI)		PEPAYA/ PAPAYA (KW/ QUI)	
	2019	2020	2019	2020	2019	2020
(1)	(32)	(33)	(34)	(35)	(36)	(37)
LEMONG	-	-	-	-	-	-
PESISIR UTARA	18	34	8	6	67	100
PULAU PISANG	36	53	-	-	68	74
KARYA PENGGAWA	96	100	5	4	572	1 430
WAY KRUI	365	213	-	-	15	37
PESISIR TENGAH	344	252	-	-	34	106
KRUI SELATAN	318	321	-	-	104	42
PESISIR SELATAN	1 592	1 160	36	21	588	563
NGAMBUR	1 716	1 087	17	12	104	81
NGARAS	62	98	-	-	170	172
BANGKUNAT	2 300	1 575	215	45	20 400	19 600
<b>PESISIR BARAT</b>	<b>6 847</b>	<b>4 893</b>	<b>281</b>	<b>88</b>	<b>22 122</b>	<b>22 205</b>

Lanjutan Tabel/Continued Table 5.1.13

KECAMATAN SUBDISTRICT	PETAI/ TWISTED CLUSTER BEAN (KW/ QUI)		PISANG/ BANANA (KW/ QUI)		RAMBUTAN/ RAMBUTAN (KW/ QUI)	
	2019	2020	2019	2020	2019	2020
(1)	(38)	(39)	(40)	(41)	(42)	(43)
LEMONG	175	106	60	169	-	-
PESISIR UTARA	166	124	572	842	9	-
PULAU PISANG	40	86	131	110	-	-
KARYA PENGGAWA	121	541	2 075	3 790	10	14
WAY KRUI	661	424	58	56	-	-
PESISIR TENGAH	76	65	69	67	-	-
KRUI SELATAN	205	408	362	308	-	8
PESISIR SELATAN	1 403	702	416	314	49	-
NGAMBUR	77	96	875	536	41	-
NGARAS	170	85	12 100	8 250	-	-
BANGKUNAT	1 350	2 000	21 750	10 450	1 250	500
<b>PESISIR BARAT</b>	<b>4 444</b>	<b>4 637</b>	<b>38 468</b>	<b>24 892</b>	<b>1 359</b>	<b>522</b>

Lanjutan Tabel/*Continued Table* 5.1.13

KECAMATAN SUBDISTRICT	SALAK/ SNAKEFRUIT (KW/ QUI)		SAWO/ SAPODILLA/SAWO (KW/ QUI)	
	2019	2020	2019	2020
(1)	(44)	(45)	(46)	(47)
LEMONG	-	-	454	468
PESISIR UTARA	-	-	203	244
PULAU PISANG	-	-	94	116
KARYA PENGGAWA	-	-	70	116
WAY KRUI	-	-	204	86
PESISIR TENGAH	-	-	43	50
KRUI SELATAN	-	-	976	1027
PESISIR SELATAN	-	-	2039	1346
NGAMBUR	134	101	537	350
NGARAS	-	-	272	-
BANGKUNAT	-	3	2255	2550
<b>PESISIR BARAT</b>	<b>134</b>	<b>104</b>	<b>7147</b>	<b>6353</b>

Lanjutan Tabel/Continued Table 5.1.13

KECAMATAN SUBDISTRICT	SIRSAK/ SOURSOP (KW/ QUI )		SUKUN/ BREADFRUIT (KW/ QUI )	
	2019	2020	2019	2020
(1)	(48)	(49)	(46)	(47)
LEMONG	-	-	454	468
PESISIR UTARA	7	-	203	244
PULAU PISANG	13	16	94	116
KARYA PENGGAWA	24	50	70	116
WAY KRUI	62	51	204	86
PESISIR TENGAH	14	22	43	50
KRUI SELATAN	87	83	976	1 027
PESISIR SELATAN	74	65	2 039	1 346
NGAMBUR	9	9	537	350
NGARAS	-	12	272	-
BANGKUNAT	840	329	2 255	2 550
<b>PESISIR BARAT</b>	<b>1 130</b>	<b>637</b>	<b>7 147</b>	<b>6 353</b>

Catatan/Note: -

Sumber/Source: BPS, Statistik Pertanian Hortikultura SPH-BST/BPS-Statistics Indonesia, Agricultural Statistic for Horticulture SPH-BST

**Tabel 5.1.14**      **Produksi Buah–Buahan dan Sayuran Tahunan Menurut Jenis Tanaman (kwintal) di Kabupaten Pesisir Barat, 2018–2020**  
**Table**                      ***Production of Annual Fruits and Vegetables by Kind of Plant in Pesisir Barat Regency (ton), 2018–2020***

JENIS TANAMAN KIND OF PLANT	SATUAN UNIT	2018	2019	2020
(1)	(2)	(3)	(4)	(5)
ALPUKAT/ AVOCADO	KW/ QUI	2 680	8 112	2 095
ANGGUR/ GRAPE	KW/ QUI	-	-	-
APEL/ APPLE	KW/ QUI	-	-	-
BELIMBING/ STAR FRUIT	KW/ QUI	2 180	2 514	1 822
DUKU/LANGSAT/KOKOSAN/ DUKU	KW/ QUI	4 849	5 158	2 037
DURIAN/ DURIAN	KW/ QUI	9 758	7 083	1 906
JAMBU AIR/ WATER APPLE	KW/ QUI	2 131	2 173	2 370
JAMBU BIJI/ GUAVA	KW/ QUI	1 746	1 498	1 402
JENGKOL/ JENGKOL	KW/ QUI	2 823	11 673	9 363
JERUK BESAR/ POMELO	KW/ QUI	9 200	14 500	3 980
JERUK SIAM/KEPROK/ ORANGE/TANGERINE	KW/ QUI	20 315	49 051	30 623
MANGGA/ MANGO	KW/ QUI	5 707	7 409	3 968

Lanjutan Tabel/Continued Table 5.1.14

JENIS TANAMAN KIND OF PLANT	SATUAN UNIT	2018	2019	2020
(1)	(2)	(3)	(4)	(5)
ALPUKAT/ AVOCADO	KW/ QUI	2 680	8 112	2 095
ANGGUR/ GRAPE	KW/ QUI	-	-	-
APEL/ APPLE	KW/ QUI	-	-	-
BELIMBING/ STAR FRUIT	KW/ QUI	2 180	2 514	1 822
DUKU/LANGSAT/KOKOSAN/ DUKU	KW/ QUI	4 849	5 158	2 037
DURIAN/ DURIAN	KW/ QUI	9 758	7 083	1 906
JAMBU AIR/ WATER APPLE	KW/ QUI	2 131	2 173	2 370
JAMBU BIJI/ GUAVA	KW/ QUI	1 746	1 498	1 402
JENGKOL/ JENGKOL	KW/ QUI	2 823	11 673	9 363
JERUK BESAR/ POMELO	KW/ QUI	9 200	14 500	3 980
JERUK SIAM/KEPROK/ ORANGE/TANGERINE	KW/ QUI	20 315	49 051	30 623
MANGGA/ MANGO	KW/ QUI	5 707	7 409	3 968

Catatan/Note:

Sumber/Source: BPS, Statistik Pertanian Hortikultura SPH-BST/BPS-Statistics Indonesia, Agricultural Statistic for Horticulture SPH-BST

## 5.2 PERKEBUNAN ESTATE CROPS

**Tabel 5.2.1** Luas Areal Tanaman Perkebunan Menurut Kecamatan dan Jenis Tanaman di Kabupaten Pesisir Barat (ha), 2019 dan 2020  
*Planted Area of Estate Crops by Subdistrict and Type of Crops in Pesisir Barat Regency (ha), 2019 dan 2020*

KECAMATAN SUBDISTRICT	TAHUN 2019			
	KELAPA SAWIT OIL PALM	KELAPA COCONUT	KARET RUBBER	KOPI COFFEE
(1)	(2)	(3)	(4)	(5)
LEMONG	34	774	54	1944
PESISIR UTARA	7	772	5	1251
PULAU PISANG	-	208	-	-
KARYA PENGGAWA	5	447	-	526
WAY KRUI	-	313	2	21
PESISIR TENGAH	43	299	2	17
KRUI SELATAN	22	338	3	37
PESISIR SELATAN	386	2012	425	757
NGAMBUR	3550	821	110	710
NGARAS	1156	480	51	419
BANGKUNAT	1908	721	25	998
<b>PESISIR BARAT</b>	<b>7111</b>	<b>7185</b>	<b>677</b>	<b>6680</b>

Lanjutan Tabel/*Continued Table 5.2.1*

KECAMATAN SUBDISTRICT	TAHUN 2019			
	KAKAO COCOA	TEBU SUGAR CANE	TEH TEA	TEMLBAKAU TOBACCO
(1)	(6)	(7)	(8)	(9)
LEMONG	137	-	-	2
PESISIR UTARA	120	-	-	-
PULAU PISANG	1	-	-	-
KARYA PENGGAWA	63	-	-	-
WAY KRUI	52	-	-	-
PESISIR TENGAH	52	-	-	-
KRUI SELATAN	43	-	-	-
PESISIR SELATAN	100	-	-	-
NGAMBUR	160	-	-	2
NGARAS	106	-	-	2
BANGKUNAT	296	-	-	8
<b>PESISIR BARAT</b>	<b>1130</b>	<b>-</b>	<b>-</b>	<b>14</b>



Lanjutan Tabel/Continued Table 5.2.1

KECAMATAN SUBDISTRICT	TAHUN 2020			
	KELAPA SAWIT OIL PALM	KELAPA COCONUT	KARET RUBBER	KOPI COFFEE
(1)	(2)	(3)	(4)	(5)
LEMONG	32	790	51	1956
PESISIR UTARA	7	772	5	1251
PULAU PISANG	-	203	-	1
KARYA PENGGAWA	5	470	-	529
WAY KRUI	-	303	-	21
PESISIR TENGAH	57	319	-	17
KRUI SELATAN	22	343	3	37
PESISIR SELATAN	398	2027	420	730
NGAMBUR	3540	825	110	720
NGARAS	1233	508	54	444
BANGKUNAT	1820	729	32	998
<b>PESISIR BARAT</b>	<b>7114</b>	<b>7289</b>	<b>675</b>	<b>6704</b>

Lanjutan Tabel/Continued Table 5.2.1

KECAMATAN SUBDISTRICT	TAHUN 2020			
	KAKAO COCOA	TEBU SUGAR CANE	TEH TEA	TEBAKAU TOBACCO
(1)	(6)	(7)	(8)	(9)
LEMONG	133	-	-	-
PESISIR UTARA	120	-	-	-
PULAU PISANG	3	-	-	-
KARYA PENGGAWA	62	-	-	-
WAY KRUI	53	-	-	-
PESISIR TENGAH	55	-	-	-
KRUI SELATAN	43	-	-	-
PESISIR SELATAN	100	-	-	-
NGAMBUR	158	-	-	3
NGARAS	106	-	-	7
BANGKUNAT	296	-	-	12
<b>PESISIR BARAT</b>	<b>1129</b>	<b>-</b>	<b>-</b>	<b>22</b>

Catatan/Note: -

Sumber/Source: Dinas Perkebunan dan Peternakan / Department of Plantation and Animal Husbandry

**Tabel 5.2.2**      **Produksi Perkebunan Menurut Kecamatan dan Jenis Tanaman di Kabupaten Pesisir Barat (ton), 2019 dan 2020**  
**Table**              **Production of Estate by Subdistrict and Type of Crops in Pesisir Barat Regency (ton), 2019 and 2020**

KECAMATAN SUBDISTRICT	TAHUN 2019			
	KELAPA SAWIT OIL PALM	KELAPA COCONUT	KARET RUBBER	KOPI COFFEE
(1)	(2)	(3)	(4)	(5)
LEMONG	17	690	5	995
PESISIR UTARA	6	680	0.4	621
PULAU PISANG	-	280	-	-
KARYA PENGGAWA	-	462	-	190
WAY KRUI	-	257	-	7.8
PESISIR TENGAH	76	375	-	10
KRUI SELATAN	50	370	3	7
PESISIR SELATAN	1205	2090	53	345
NGAMBUR	8150	1105	34	360
NGARAS	2240	525	41	235
BANGKUNAT	3425	931	10	645
<b>PESISIR BARAT</b>	<b>15169</b>	<b>7765</b>	<b>146.4</b>	<b>3415.8</b>

Lanjutan Tabel/Continued Table 5.2.2

KECAMATAN SUBDISTRICT	TAHUN 2019			
	KAKAO COCOA	TEBU SUGAR CANE	TEH TEA	TEBAKAU TOBACCO
(1)	(6)	(7)	(8)	(9)
LEMONG	80	-	-	0.9
PESISIR UTARA	88	-	-	-
PULAU PISANG	3	-	-	-
KARYA PENGGAWA	49	-	-	-
WAY KRUI	19	-	-	-
PESISIR TENGAH	38	-	-	-
KRUI SELATAN	15	-	-	-
PESISIR SELATAN	42	-	-	-
NGAMBUR	79	-	-	1.1
NGARAS	106	-	-	2
BANGKUNAT	105	-	-	6
<b>PESISIR BARAT</b>	<b>624</b>	<b>-</b>	<b>-</b>	<b>10</b>

<https://pesisirbaratkab.bps.go.id>

Lanjutan Tabel/*Continued Table 5.2.2*

KECAMATAN SUBDISTRICT	TAHUN 2020			
	KELAPA SAWIT OIL PALM	KELAPA COCONUT	KARET RUBBER	KOPI COFFEE
(1)	(2)	(3)	(4)	(5)
LEMONG	18	790	8	1076
PESISIR UTARA	8	675	0.4	625
PULAU PISANG	-	230	-	-
KARYA PENGGAWA	-	505	1.6	193
WAY KRUI	-	265	-	12
PESISIR TENGAH	78	377	-	8.5
KRUI SELATAN	47	370	-	7
PESISIR SELATAN	1255	2095	123	325
NGAMBUR	8150	1105	34	350
NGARAS	2255	525	40	230
BANGKUNAT	3054	950	11	640
<b>PESISIR BARAT</b>	<b>14865</b>	<b>7887</b>	<b>218</b>	<b>3466.5</b>

Lanjutan Tabel/Continued Table 5.2.2

KECAMATAN SUBDISTRICT	TAHUN 2020			
	KAKAO COCOA	TEBU SUGAR CANE	TEH TEA	TEBAKAU TOBACCO
(1)	(6)	(7)	(8)	(9)
LEMONG	102	-	-	-
PESISIR UTARA	58	-	-	-
PULAU PISANG	0.7	-	-	-
KARYA PENGGAWA	44	-	-	-
WAY KRUI	34	-	-	-
PESISIR TENGAH	37	-	-	-
KRUI SELATAN	18	-	-	-
PESISIR SELATAN	53	-	-	-
NGAMBUR	82	-	-	1.2
NGARAS	62	-	-	4.6
BANGKUNAT	199	-	-	5.5
<b>PESISIR BARAT</b>	<b>689.7</b>	<b>-</b>	<b>-</b>	<b>11.3</b>

Catatan/Note:

Sumber/Source: Dinas Perkebunan dan Peternakan / Department of Plantation and Animal Husbandry



**INDUSTRI, PERTAMBANGAN, DAN ENERGI**  
***INDUSTRY, MINING, AND ENERGY***

<https://pesisirbaratkab.bps.go.id>

<https://pesisirbaratkab.bps.go.id>





**PENJELASAN TEKNIS****TECHNICAL NOTES**

Keluarga pengguna listrik Perusahaan Listrik Negara (PLN) adalah keluarga pengguna /pelanggan listrik yang disalurkan oleh PLN, dengan atau tanpa meteran resmi dari PLN.

*The family of electricity users of the National Electricity Company (PLN) is a family of users / customers of electricity supplied by PLN, with or without an official meter from PLN.*

Keluarga pengguna listrik non-PLN adalah keluarga pengguna/pelanggan listrik selain PLN, misalnya diesel/generator, listrik diusahakan oleh pemerintah daerah, swasta, atau listrik swadaya masyarakat.

*Families of non-PLN electricity users are families of electricity users / customers other than PLN, for example diesel / generators, electricity managed by local governments, the private sector, or community-based electricity.*

Keluarga bukan pengguna listrik adalah keluarga yang tidak menggunakan listrik sebagai sumber energi untuk penerangan rumah.

*Non-electricity users are families that do not use electricity as a source of energy for home lighting.*

<https://pesisirbarat.go.id/bps.go.id>



## ULASAN

Dalam pendataan Potensi Desa tahun 2020, disediakan pertanyaan mengenai jumlah keluarga pengguna listrik di desa. Pertanyaan ini dimaksudkan untuk mengetahui penggunaan listrik oleh masyarakat. Secara umum, keluarga pengguna listrik dibagi menjadi tiga, yaitu pengguna listrik PLN; pengguna listrik non-PLN dan bukan pengguna listrik.

Jumlah pengguna listrik di Kabupaten Pesisir Barat dari tahun ke tahun selalu mengalami peningkatan. Hal ini seiring dengan penyebaran penyediaan jaringan listrik oleh PLN serta keberadaan unit-unit listrik mandiri milik masyarakat.

Kegiatan pemasangan listrik didukung oleh adanya bantuan dari Pemerintah Daerah Kabupaten Pesisir Barat berupa pembebasan biaya penyambungan baru listrik.

## DESCRIPTION

*In the Village Potential Survey in 2020, questions were provided regarding the number of families of electricity users in the village. This question is intended to determine the use of electricity by the community. In general, families of electricity users are divided into three, namely PLN electricity users; non-PLN electricity users and not electricity users.*

*The number of electricity users in the Regency of West Coast from year to year always increases. This is in line with the spread of electricity supply by PLN and the existence of independent electricity units owned by the community.*

*The electricity installation activity is supported by the assistance from the Regional Government of Pesisir Barat Regency in the form of freeing the cost of connecting new electricity.*

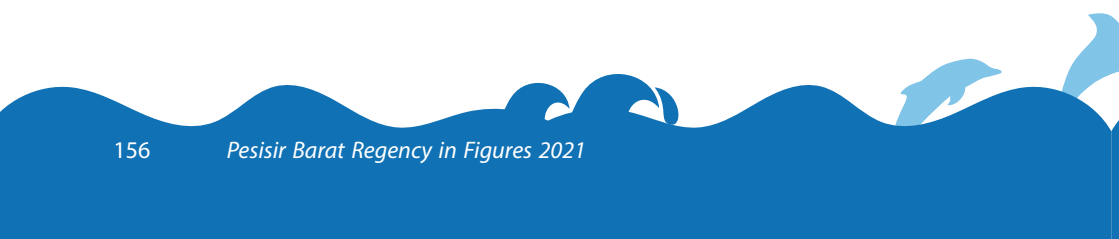
**Tabel 6.1**  
**Table****Jumlah Keluarga berdasarkan Kategori Sumber  
Penggunaan Listrik di Kabupaten Pesisir Barat, 2020**  
**Number of Families by Category of Electricity Usage Sources  
in Pesisir Barat Regency, 2020**

Kecamatan/ District	Sumber Listrik		
	PLN	Non PLN	Bukan Pengguna Listrik
(1)	(2)	(3)	(4)
Lemong	2768	782	100
Pesisir Utara	1915	235	69
Pulau Pisang	541	-	-
Karya Penggawa	3920	166	-
Way Krui	2040	-	86
Pesisir Tengah	5327	-	45
Krui Selatan	2689	3	45
Pesisir Selatan	6639	332	123
Ngambur	4907	735	-
Ngaras	2334	511	76
Bangkunat	5791	1682	1046
<b>Pesisir Barat</b>	<b>38871</b>	<b>4446</b>	<b>1590</b>

Catatan/Note: -

Sumber/Source: BPS, Pendataan Potensi Desa 2020/BPS-Statistics Indonesia, Village Potential Data Collection 2020

<https://pesisirbaratkab.bps.go.id>





**PARIWISATA  
TOURISM**

<https://pesisirbaratkab.bps.go.id>

<https://pesisirbaratkab.bps.go.id>



## PENJELASAN TEKNIS

Usaha penyediaan akomodasi adalah usaha yang menyediakan pelayanan penginapan yang dapat dilengkapi dengan pelayanan pariwisata lainnya. Usaha penyediaan akomodasi dapat berupa hotel, vila, pondok wisata, bumi perkemahan, persinggahan karavan, dan akomodasi lainnya yang digunakan untuk tujuan pariwisata.

Akomodasi dibedakan atas dua golongan besar yaitu hotel berbintang dan usaha akomodasi lainnya. Usaha akomodasi lainnya mencakup usaha hotel melati, penginapan remaja (youth hostel), pondok wisata (home stay), perkemahan, dan jasa akomodasi lainnya. Klasifikasi hotel, baik hotel berbintang maupun hotel melati dilakukan oleh PHRI Lampung.

Hotel adalah jenis akomodasi yang mempergunakan sebagian atau keseluruhan bangunan untuk jasa pelayanan penginapan, penyedia makanan dan minuman serta jasa lainnya (seperti restoran, binatu, dll) bagi masyarakat umum yang dikelola secara komersial dengan izin usaha sebagai hotel.

Penginapan (hostel /motel /losmen /wisma) adalah jenis akomodasi yang mempergunakan sebagian atau keseluruhan bangunan

## TECHNICAL NOTES

**An accommodation supply business** is a business that provides lodging services that can be complemented by other tourism services. The business of providing accommodation can be in the form of hotels, villas, tourist huts, campsites, caravan stops, and other accommodations used for tourism purposes.

**Accommodations** are divided into two large groups namely star hotels and other accommodation businesses. Other accommodation businesses include jasmine hotel businesses, youth hostels, home stay, campsites and other accommodation services. Hotel classifications, both star hotels and jasmine hotels, are carried out by PHRI Lampung.

**Hotel** is a type of accommodation that uses a part or the whole building for lodging services, food and beverage providers and other services (such as restaurants, laundry, etc.) for the general public which is managed commercially with a business permit as a hotel.

**Lodging (hostel / motel / inn / guesthouse)** is a type of accommodation that uses part or all of the building for public

untuk jasa pelayanan penginapan bagi umum, biasanya tanpa fasilitas pelayanan makan minum yang dikelola secara komersial dengan izin usaha bukan hotel. Yang dicatat dalam Podes 2018 mencakup hostel, motel, matel, bumi perkemahan, pondok wisata, losmen, wisma, dan sejenisnya.

*lodging services, usually without commercially-managed food and beverage service facilities with a non-hotel business permit. Noted in Podes 2018 include hostels, motels, matel, campsites, tourist huts, inns, guesthouses and the like.*

Restoran adalah suatu jenis usaha yang mempergunakan seluruh bangunan secara permanen untuk menyediakan jasa pangan yang pengolahan dan penyajiannya secara langsung di tempat sesuai dengan keinginan para pengguna jasa yang mempunyai ciri pembeli biasanya dikenakan pajak. Izin restoran dan kualifikasinya diberikan oleh Ditjen Pariwisata/ Kanwil Parpostel setempat.

**Restaurant** is a type of business that uses the entire building permanently to provide food services that are processed and served directly on the premises in accordance with the wishes of service users who have the characteristics of buyers are usually taxed. Restaurant permits and qualifications are given by the Directorate General of Tourism / Regional Parpostel Regional Office.

Rumah makan adalah jenis usaha yang menyediakan jasa pangan yang pengolahan makanannya dapat dilakukan diluar rumah makan, yang mempunyai ciri pembeli biasanya dikenakan pajak. Izin rumah makan diberikan oleh Diparda (pada kabupaten/kota). Di wilayah yang terdapat Dinas Pariwisata, biasanya pemberian izin ditangani oleh Direktorat Perekonomian/Bagian Perekonomian Pemda setempat.

**Restaurant** is a type of business that provides food service where food processing can be done outside the restaurant, which has the characteristics of a buyer usually subject to tax. Restaurant permit is granted by Diparda (in regencies / cities). In areas where the Department of Tourism is in place, usually the granting of permits is handled by the Directorate of Economy / Local Government Economic Section.



Warung/kedai makanan minuman adalah usaha yang menjual makanan dan minuman siap saji yang dijual di bangunan yang tetap dan tidak mempunyai surat izin usaha. Ciri utama dari warung/kedai makanan minuman adalah pembeli biasanya tidak dikenakan pajak.

**Food stalls / food stalls** are businesses that sell food and ready-to-drink beverages that are sold in permanent buildings and do not have a business permit. The main characteristic of food stalls / food stalls is that buyers are usually not taxed.

<https://pesisirbaratkab.bps.go.id>



**ULASAN****DESCRIPTION****Hotel**

Hotel / Losmen / Penginapan merupakan sarana penting dan krusial bagi pendatang maupun wisatawan yang berkunjung di Kabupaten Pesisir Barat. Sampai saat ini, hanya ada 5 kecamatan yang memiliki losmen/penginapan. Kecamatan dengan jumlah losmen/penginapan terbanyak adalah Kecamatan Pesisir Tengah dan Kecamatan Pesisir Selatan. Hal ini disebabkan terdapat wisata bahari di kedua kecamatan tersebut sehingga menarik minat wisatawan mancanegara untuk berolahraga selancar.

**Pariwisata**

Potensi utama Pariwisata di Kabupaten Pesisir Barat adalah wisata bahari berupa hamparan pantai dengan ombak yang mendukung untuk kegiatan selancar. Objek wisata utama yang ada di Pesisir Barat diantaranya Pantai Labuhan Jukung, Pantai Tanjung Setia, Pantai Tebakak dan Pantai Sepanjang Pulau Pisang. Potensi wisata ini perlu dikembangkan lagi menjadi lebih baik. Di antaranya dengan melakukan pengelolaan, perawatan, dan pemeliharaan terhadap tempat wisata yang ada dan memperbaiki jalur akses menuju tempat tersebut.

**Hotel**

*Hotel / Inn / Lodge is an important and crucial means for immigrants and tourists who visit the Pesisir Barat Regency. Until now there are only 5 districts that have inn/lodge. District that has highest number of inn/lodge is Pesisir Tengah District and followed by Pesisir Selatan District. Both districts is supported by their beauty of marine tourism so could attract more tourist to come and enjoy that marine tourism.*

**Tourism**

*The main potential of Tourism in the Pesisir Barat Regency is marine tourism in the form of a stretch of beach with waves that support for surfing activities. The main attractions in the Pesisir Barat include Labuhan Jukung Beach, Tanjung Setia Beach, Tebakak Beach and Along Pulau Pisang. This tourism potential needs to be developed better. Among other things by managing, maintaining, and maintaining existing tourist attractions and improving access points to these places.*

**Tabel 7.1**  
**Table**


**Jumlah Rumah Makan/Restoran Menurut Kecamatan di Kabupaten Pesisir Barat, 2017–2020**  
**Number of Restaurants by Subdistrict in Pesisir Barat Regency, 2017–2020**

<b>KECAMATAN SUBDISTRICT</b>	<b>2017</b>	<b>2018</b>	<b>2019</b>	<b>2020</b>
(1)	(2)	(3)	(4)	(5)
LEMONG	8	8	-	9
PESISIR UTARA	7	7	2	8
PULAU PISANG	0	0	-	15
KARYA PENGGAWA	3	3	1	0
WAY KRUI	1	1	-	0
PESISIR TENGAH	42	42	19	20
KRUI SELATAN	3	3	4	2
PESISIR SELATAN	8	8	13	7
NGAMBUR	3	3	1	4
NGARAS	0	0	2	3
BANGKUNAT	5	5	8	6
<b>PESISIR BARAT</b>	<b>80</b>	<b>80</b>	<b>42</b>	<b>74</b>

Catatan/Note: Data 2017-2018 bersumber dari Dinas Pariwisata Pesisir Barat

Sumber/Source: BPS, Pendataan Potensi Desa 2020/BPS-Statistics Indonesia, Village Potential Data Collection 2020

<https://pesisirbaratkab.bps.go.id>





**TRANSPORTASI DAN KOMUNIKASI**  
***TRANSPORTATION AND COMMUNICATION***

<https://pesisirbaratkab.bps.go.id>

<https://pesisirbaratkab.bps.go.id>



**PENJELASAN TEKNIS****TECHNICAL NOTES**

**Jalan Nasional** merupakan jalan arteri dan jalan kolektor dalam sistem jaringan jalan primer yang menghubungkan antaribukota provinsi, dan jalan strategis nasional, serta jalan tol.

**Jalan Provinsi** merupakan jalan kolektor dalam system jaringan jalan primer yang menghubungkan ibukota provinsi dengan ibukota kabupaten/kota, atau antaribukota kabupaten / kota, dan jalan strategis provinsi.

**Jalan Kabupaten** merupakan jalan lokal dalam sistem jaringan jalan primer yang tidak termasuk pada jalan nasional dan jalan provinsi, yang menghubungkan ibukota kabupaten dengan ibukota kecamatan, antaribukota kecamatan, ibukota kabupaten dengan pusat kegiatan lokal, antarpusat kegiatan lokal, serta jalan umum dalam system jaringan jalan sekunder dalam wilayah kabupaten, dan jalan strategis kabupaten.

**Jalan Kota** adalah jalan umum dalam sistem jaringan jalan sekunder yang menghubungkan antarpusat pelayanan dalam kota, menghubungkan pusat pelayanan dengan persil, menghubungkan antarpersil, serta menghubungkan antarpusat permukiman yang berada di dalam kota.

**National roads** are arterial roads and collector roads in the primary road network system that connects provincial capitals and national strategic roads and toll roads.

**Provincial roads** are collector roads in the primary road network system that connects provincial capitals with regency / city capitals, or between regency / city capitals, and provincial strategic roads.

**District roads** are local roads in the primary road network system that do not include national roads and provincial roads, which connect district capitals with sub-district capitals, between sub-district capitals, district capitals with local activity centers, between local activity centers, and public roads in the network system. secondary roads within the district area, and district strategic roads.

**City roads** are public roads in a secondary road network system that connects internal service centers cities, connecting service centers with parcels, connecting between personnel and connecting between residential centers within the city.

Jalan Aspal adalah jalan yang permukaannya dilapisi aspal.

Jalan Kerikil adalah jalan yang permukaannya telah diperkeras dan dilapisi kerikil.

Jalan Tanah adalah jalan yang belum diperkeras dan masih terdiri atas lapisan tanah biasa.

Jalan Baik adalah jalan yang dapat dilalui oleh kendaraan dengan kecepatan 60 km per jam dan selama 2 tahun mendatang tanpa pemeliharaan pada pengerasan jalan.

Jalan Sedang adalah jalan yang dapat dilalui oleh kendaraan dengan kecepatan 40-60 km per jam dan selama 1 tahun mendatang tanpa rehabilitasi pada pengerasan jalan.

Jalan Rusak adalah jalan yang dapat dilalui oleh kendaraan dengan kecepatan 20-40 km per jam dan perlu perbaikan pondasi jalan.

Jalan Rusak Berat adalah jalan yang dapat dilalui oleh kendaraan dengan kecepatan 0-20 km per jam.

**Asphalt Road** is a road whose surface is covered with asphalt.

**Gravel Road** is a road whose surface has been paved with gravel.

**Dirt roads** are roads that have not been paved and still consist of ordinary soil layers.

**Good Road** is a road that can be traversed by vehicles at a speed of 60 km per hour and for the next 2 years without maintenance on road paving.

**Medium roads** are roads that can be traversed by vehicles at speeds of 40-60 km per hour and for 1 year future without rehabilitation on paving roads.

**Damaged roads** are roads that can be traversed by vehicles at speeds of 20-40 km per hour and need repair of road foundations.

**Severely damaged roads** are roads that can be traversed by vehicles with a speed of 0-20 km per hour.



**ULASAN**

Jalan raya merupakan salah satu prasarana penting dalam transportasi darat. Hal ini karena fungsi strategis yang dimilikinya, yaitu sebagai penghubung antar satu daerah dengan daerah lain.

Jalan sebagai penghubung antara sentrasentra produksi dengan daerah pemasaran, sangat dirasakan sekali manfaatnya dalam rangka meningkatkan perekonomian suatu wilayah.

Data panjang jalan disajikan menurut provinsi, kewenangan pembinaan (pemerintah pusat maupun tingkat I dan tingkat II), jenis permukaan serta kondisi jalan.

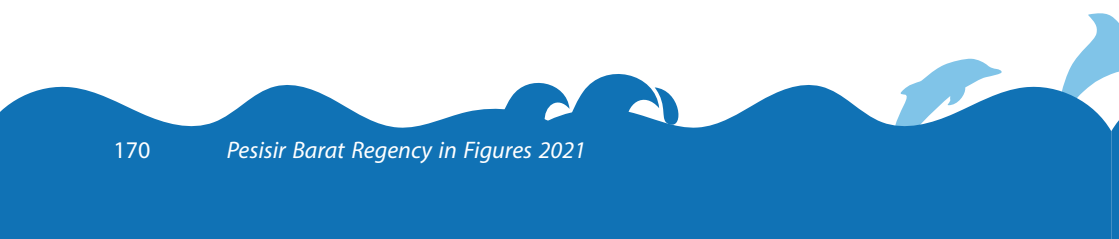
**DESCRIPTION**

*Highway is the most important aspects of land transportation. It is due to its strategic function as the connector between one region and another.*

*The existence of roads as a connector between production sectors and marketing areas is felt very beneficial to improve central of productions and target market, deeply felt very useful in order to improve the economy of a region.*

*Length of the road data are presented by provinces, responsibility of regency, type of surface, and road conditions.*

<https://pesisirbaratkab.bps.go.id>



## 8.1 TRANSPORTASI TRANSPORTATION

**Tabel 8.1.1** Panjang Jalan Menurut Tingkat Kewenangan Pemerintahan di Kabupaten Pesisir Barat (km), 2018–2020  
*Table* **Length of Roads by Level of Government Authority in Pesisir Barat Regency (km), 2018–2020**

<b>TINGKAT KEWENANGAN PEMERINTAHAN LEVEL OF GOVERNMENT AUTHORITY</b>	<b>2018</b>	<b>2019</b>	<b>2020</b>
(1)	(2)	(3)	(4)
NEGARA/STATE	233.77	233.77	233.77
PROVINSI/PROVINCE	11996	11996	12
KAUBUPATEN/KOTA REGENCY/MUNICIPALITY	604.08	604.08	604.08
<b>JUMLAH/TOTAL</b>	<b>849846</b>	<b>849846</b>	<b>849846</b>

Catatan/Note:

Sumber/Source: Dinas Pekerjaan Umum/ public Works Service

**Tabel 8.1.2** Panjang Jalan Menurut Jenis Permukaan Jalan di Kabupaten Pesisir Barat (km), 2018–2020  
**Table** Length of Roads by Type of Road Surface in Pesisir Barat Regency (km), 2018–2020

JENIS PERMUKAAN JALAN TYPE OF ROAD SURFACE	2018	2019	2020
(1)	(2)	(3)	(4)
ASPAL/PAVED	241,394	241,769	248.49
KERIKIL/GRAVEL	125,949	163,427	144.39
TANAH/SOIL	267,352	229,809	218.13
LAINNYA/OTHERS	9,385	9,075	33.07
<b>JUMLAH/TOTAL</b>	<b>644,080</b>	<b>644,080</b>	<b>644,080</b>

Catatan/Note: -

Sumber/Source: Dinas Pekerjaan Umum/ public Works Service

**Tabel 8.1.3** Panjang Jalan Menurut Kondisi Jalan di Kabupaten Pesisir Barat (km), 2018–2020  
**Table** Length of Roads by Condition of Roads in Pesisir Barat Regency (km), 2018–2020

<b>KONDISI JALAN CONDITION OF ROADS</b>	<b>2018</b>	<b>2019</b>	<b>2020</b>
(1)	(2)	(3)	(4)
BAIK/ <i>GOOD</i>	196,636	169,772	182,66
SEDANG/ <i>MODERATE</i>	84,59	80,678	68,75
RUSAK/ <i>DAMAGE</i>	74,437	77,706	35,29
RUSAK BERAT/ <i>SEVERLY DAMAGE</i>	288,42	315,924	357,38
<b>JUMLAH/TOTAL</b>	<b>644,083</b>	<b>644,08</b>	<b>644,08</b>

Catatan/*Note*: -

Sumber/*Source*: Dinas Pekerjaan Umum/ public Works Service

## 8.2 KOMUNIKASI COMMUNICATION

**Tabel 8.2.1** Jumlah Kantor Pos Pembantu Menurut Kecamatan di Kabupaten Pesisir Barat, 2016–2020  
*Number of Post Offices Subsidiaries by Subdistrict in Pesisir Barat Regency, 2016–2020*

<b>KECAMATAN SUBDISTRICT</b>	<b>2016</b>	<b>2017</b>	<b>2018</b>	<b>2019</b>	<b>2020</b>
(1)	(2)	(3)	(4)	(5)	(6)
LEMONG	-	-	-	-	-
PESISIR UTARA	2	2	-	-	-
PULAU PISANG	-	-	-	-	-
KARYA PENGGAWA	-	-	-	1	1
WAY KRUI	-	-	-	-	-
PESISIR TENGAH	1	1	1	1	1
KRUI SELATAN	-	-	-	-	-
PESISIR SELATAN	-	-	-	-	-
NGAMBUR	-	-	1	1	1
NGARAS	-	-	-	-	-
BANGKUNAT	1	1	-	1	1
<b>PESISIR BARAT</b>	<b>4</b>	<b>4</b>	<b>2</b>	<b>4</b>	<b>4</b>

Catatan/Note: -

Sumber/Source: PT. POS Indonesia/ PT. Indonesian post



**PERBANKAN, KOPERASI, DAN HARGA-HARGA**  
***BANKING, COOPERATIVE, AND PRICES***

<https://pesisirbaratkab.bps.go.id>

<https://pesisirbaratkab.bps.go.id>





**PENJELASAN TEKNIS**

**Koperasi** adalah perusahaan yang beranggotakan orang-orang atau badan hukum koperasi dengan melandaskan kegiatannya berdasarkan prinsip koperasi sekaligus sebagai gerakan ekonomi rakyat yang berdasarkan azas kekeluargaan. Bentuk badan hukum koperasi ini dikeluarkan dan disahkan oleh Departemen Koperasi.

**Koperasi unit desa (KUD)** merupakan koperasi diwilayah pedesaan yang bergerak dalam penyediaan kebutuhan masyarakat yang berkaitan dengan kegiatan pertanian.

**KPRI** adalah koperasi yang didirikan oleh pegawai negeri serta dikelola untuk kepentingan pegawai negeri.

**Koperasi karyawan (KOPKAR)** adalah sebuah koperasi yang berada di sebuah perusahaan tertentu.

**Koperasi Pasar (Koppas)** adalah jenis koperasi yang anggotanya terdiri dari para pedagang pasar. Bentuk koperasi koperasi pasar dapat

**TECHNICAL NOTES**

**Cooperatives** are companies whose members are legal entities or cooperatives by basing their activities based on cooperative principles as well as a people's economic movement based on family principles. This form of cooperative legal entity is issued and approved by the Department of Cooperatives.

**Village cooperatives** are cooperatives in rural areas that are engaged in the provision of community needs with agricultural activities.

**KPRI** is a cooperative established by civil servants and managed for the benefit of civil servants.

**Employee cooperative** is a cooperative that is in a particular company.

**Market Cooperative** is a type of cooperative whose members consist of market traders. The form of market cooperative cooperatives can be savings and loan cooperatives that provide capital loans to traders.

berupa koperasi simpan pinjam yang menyediakan pinjaman modal bagi para pedagang.

<https://pesisirbaratkab.bps.go.id>

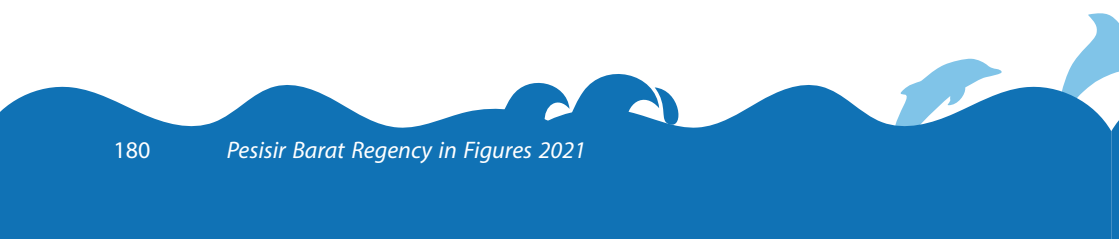
**ULASAN****DESCRIPTION**

Jumlah koperasi aktif di kabupaten Pesisir Barat terbilang cukup banyak. Pada tahun 2020, sudah ada sebanyak 48 koperasi (meningkat dari jumlah koperasi aktif di tahun 2019 yaitu sebesar 47 koperasi) yang tersebar di beberapa kecamatan di Kabupaten Pesisir Barat. Berdasarkan data tahun 2020 terdapat **48 koperasi** menurut jenisnya, diantaranya 3 Koperasi Unit Desa (KUD), 6 KPRI (Koperasi Pegawai Republik Indonesia), 1 KOPPAS (Koperasi Pasar), serta 38 koperasi lainnya (Koppontren, KSP, Serba Usaha, Pertanian)

The number of active cooperatives in the Pesisir Barat district is quite large. In 2020, there were as many as 48 cooperatives (an increase from the number of active cooperatives in 2019, which was 47 cooperatives) spread across several sub-districts in Pesisir Barat Regency. Based on 2020 data, there are 48 cooperatives according to their types, including 3 Village Unit Cooperatives (KUD), 6 KPRI (Indonesian Civil Servants), 1 KOPPAS (Market Cooperative), and 38 other cooperatives (Koppontren, KSP, Multi-Business, Agriculture)

<https://pesisirbarat.go.id>

<https://pesisirbaratkab.bps.go.id>



**Tabel 9.1**  
**Table****Jumlah Koperasi Aktif Menurut Kecamatan di Kabupaten Pesisir Barat, 2017–2020**  
**Number of Active Cooperative by Subdistrict in Pesisir Barat Regency, 2017–2020**

<b>KECAMATAN SUBDISTRICT</b>	<b>2017</b>	<b>2018</b>	<b>2019</b>	<b>2020</b>
(1)	(2)	(3)	(4)	(5)
LEMONG	4	4	4	4
PESISIR UTARA	6	6	6	6
PULAU PISANG	1	1	1	1
KARYA PENGGAWA	5	5	5	5
WAY KRUI	1	1	1	1
PESISIR TENGAH	11	11	11	11
KRUI SELATAN	2	2	2	2
PESISIR SELATAN	7	7	7	7
NGAMBUR	2	2	3	3
NGARAS	3	4	4	5
BANGKUNAT	3	3	3	3
<b>PESISIR BARAT</b>	<b>45</b>	<b>46</b>	<b>47</b>	<b>48</b>

Catatan/Note:

Sumber/Source: Dinas Koperasi, Perindustrian dan Perdagangan/ Office of Cooperatives, Industry and Trade

**Tabel 9.2** Jumlah Koperasi Menurut Jenis Koperasi dan Kecamatan di Kabupaten Pesisir Barat, 2020  
**Table** Number of Cooperative by Kind of Cooperative and Subdistrict in Pesisir Barat Regency, 2020

KECAMATAN SUBDISTRICT	KUD	KPRI	KOPKAR	KOPPAS	LAINNYA/ OTHER	JUMLAH/ TOTAL
(1)	(2)	(3)	(4)	(5)	(6)	(7)
LEMONG	-	-	-	-	4	4
PESISIR UTARA	1	2	-	-	3	6
PULAU PISANG	-	-	-	-	1	1
KARYA PENGGAWA	-	1	-	-	4	5
WAY KRUI	-	-	-	-	1	1
PESISIR TENGAH	-	2	-	1	9	12
KRUI SELATAN	-	-	-	-	2	2
PESISIR SELATAN	-	1	-	-	6	7
NGAMBUR	-	-	-	-	3	3
NGARAS	1	-	-	-	3	4
BANGKUNAT	1	-	-	-	2	3
<b>PESISIR BARAT</b>	<b>3</b>	<b>6</b>	<b>0</b>	<b>1</b>	<b>38</b>	<b>48</b>

Catatan/Note:

Sumber/Source: Dinas Koperasi, Perindustrian dan Perdagangan/ Office of Cooperatives, Industry and Trade



**PENGELUARAN PENDUDUK**  
***POPULATION EXPENDITURE***

<https://pesisirbaratkab.bps.go.id>

<https://pesisirbaratkab.bps.go.id>





**PENJELASAN TEKNIS****TECHNICAL NOTES**

**Pengeluaran rata-rata per kapita per bulan** adalah biaya yang dikeluarkan untuk konsumsi semua anggota rumah tangga selama sebulan dibagi dengan banyaknya anggota rumah tangga.

**Average expenditure per capita per month** is the cost incurred for the consumption of all household members for a month divided by the number of household members.

Konsumsi rumah tangga yang dicakup dalam Susenas dibedakan atas konsumsi makanan dan bukan makanan tanpa memperhatikan asal barang baik berasal dari pembelian, produksi sendiri maupun pemberian.

*Household consumption covered by Susenas is distinguished from food and non-food consumption without regard to the origin of the goods either from purchases, self-production or gifts.*

Untuk pengeluaran rumah tangga terbatas pada pengeluaran untuk kebutuhan rumah tangga saja, tidak termasuk pengeluaran untuk keperluan usaha atau diberikan kepada pihak lain.

*Household expenses are limited to expenses for household needs, not including expenses for business needs or given to other parties.*

Data konsumsi/pengeluaran untuk konsumsi makanan dirinci menjadi 174 komoditi, masing-masing berupa data kuantitas dan nilainya. Sedangkan untuk konsumsi bukan makanan dirinci menjadi 102 komoditi namun pada umumnya data yang dikumpulkan hanya data nilai, kecuali untuk beberapa jenis pengeluaran, seperti penggunaan listrik, air, gas, dan bahan bakar minyak (BBM), dicatat juga data kuantitasnya.

*Consumption /expenditure data for food consumption is broken down into 174 commodities, each in the form of quantity and value data. As for non-food consumption, it is broken down into 102 commodities, but in general the data collected is only value data, except for certain types of expenditure, such as electricity, water, gas, and fuel oil (BBM) usage, the quantity data is also recorded.*

**ULASAN**

Data konsumsi / pengeluaran untuk konsumsi makanan dirinci menjadi 174 komoditi, masing-masing berupa data kuantitas dan nilainya. Sedangkan untuk konsumsi bukan makanan dirinci menjadi 102 komoditi namun pada umumnya data yang dikumpulkan hanya data nilai, kecuali untuk beberapa jenis pengeluaran, seperti penggunaan listrik, air, gas, dan bahan bakar minyak (BBM), dicatat juga data kuantitasnya.

Pengeluaran untuk konsumsi makanan dihitung selama seminggu terakhir, sedangkan konsumsi bukan makanan sebulan atau setahun terakhir.

Pengeluaran konsumsi makanan maupun bukan makanan selanjutnya dikonversikan kedalam rata-rata pengeluaran sebulan. Angka rata-rata konsumsi/pengeluaran per kapita yang disajikan dalam publikasi ini diperoleh dari hasil pembagian jumlah konsumsi seluruh rumah tangga (baik mengkonsumsi makanan maupun bukan makanan) terhadap jumlah penduduk.

**DESCRIPTION**

*The consumption / expenditure data for food consumption is broken down into 174 commodities, each in the form of quantity and value data. As for non-food consumption, it is broken down into 102 commodities, but in general the data collected is only value data, except for certain types of expenditure, such as electricity, water, gas, and fuel oil (BBM) usage, the quantity data is also recorded.*

*Expenditures for food consumption are calculated during the past week, whereas non-food consumption last month or year.*

*Subsequent consumption of food or non-food is then converted into an average of one month's expenditure. The average consumption / expenditure per capita presented in this publication is derived from the distribution of the total consumption of all households (both food and non-food consumption) to the total population.*

**Tabel**  
**Table** 10.1

**Rata-rata Pengeluaran per Kapita Sebulan Menurut  
Kelompok Komoditas (rupiah) di Kabupaten Pesisir Barat,  
2019 dan 2020**  
*Monthly Average Expenditure per Capita by Commodity  
Group (rupiahs) in Pesisir Barat Regency, 2019 and 2020*

<b>KELOMPOK KOMODITAS/COMMODITY GROUP</b>	<b>2019</b>	<b>2020</b>
(1)	(2)	(3)
<b>MAKANAN/FOOD</b>		
PADI-PADIAN/CEREALS	81272	92937.4
UMBI-UMBIAN/TUBERS	3809	3868.6
IKAN/UDANG/CUMI/KERANG/FISH/SHRIMP/COMMON SQUID/SHELLS	54556	57476.2
DAGING/MEAT	13240	16568.6
TELUR DAN SUSU/EGGS AND MILK	24759	27769.0
SAYUR-SAYURAN/VEGETABLES	46967	60134.4
KACANG-KACANGAN/LEGUMES	11562	10466.3
BUAH-BUAHAN/FRUITS	13545	29686.5
MINYAK DAN KELAPA/OIL AND COCONUT	14565	16446.5
BAHAN MINUMAN/BEVERAGE STUFFS	18654	20724.2
BUMBU-BUMBUAN/SPICES	10209	11470.2
KONSUMSI LAINNYA/MISCELLANEOUS FOOD ITEMS	7862	8563.0
MAKANAN DAN MINUMAN JADI/PREPARED FOOD AND BEVERAGES	99179	115941.2
ROKOK/CIGARETTES	94487	96822.3
<b>JUMLAH MAKANAN/TOTAL FOOD</b>	<b>494666</b>	<b>568874.4</b>

Lanjutan Tabel/*Continued Table 10.1*

<b>KELOMPOK KOMODITAS/COMMODITY GROUP</b>	<b>2019</b>	<b>2020</b>
(1)	(2)	(3)
<b>BUKAN MAKANAN/NON-FOOD</b>		
PERUMAHAN DAN FASILITAS RUMAH TANGGA/ <i>HOUSING AND HOUSEHOLD FACILITIES</i>	194591	211157.4
ANEKA KOMODITAS DAN JASA/ <i>GOODS AND SERVICES</i>	71024	65386.4
PAKAIAN, ALAS KAKI, DAN TUTUP KEPALA/ <i>CLOTHING, FOOTWEAR, AND HEADGEAR</i>	30598	28231.3
KOMODITAS TAHAN LAMA/ <i>DURABLE GOODS</i>	29689	38111.3
PAJAK, PUNGUTAN, DAN ASURANSI/ <i>TAXES AND INSURANCE</i>	21418	20901.3
KEPERLUAN PESTA DAN UPACARA/ <i>KENDURI/PARTIES AND CEREMONIES</i>	17706	15142.4
<b>JUMLAH BUKAN MAKANAN/TOTAL NON-FOOD</b>	<b>365027</b>	<b>378929.9</b>
<b>JUMLAH/TOTAL</b>	<b>859692</b>	<b>947804.3</b>

Catatan/*Note*: -Sumber/*Source*: BPS, Survei Sosial Ekonomi Nasional (Susenans) Maret/BPS-Statistics Indonesia, National Socioeconomic Survey March

**Tabel**  
**Table** 10.2

**Persentase Pengeluaran per Kapita Sebulan Menurut Kelompok Komoditas di Kabupaten Pesisir Barat, 2019 dan 2020**  
*Percentage of Monthly Expenditure per Capita by Commodity Group in Pesisir Barat Regency, 2019 and 2020*

<b>KELOMPOK KOMODITAS/COMMODITY GROUP</b>	<b>2019</b>	<b>2020</b>
(1)	(2)	(3)
<b>MAKANAN/FOOD</b>		
PADI-PADIAN/CEREALS	8.9	9.81
UMBI-UMBIAN/TUBERS	0.5	0.41
IKAN/UDANG/CUMI/KERANG/FISH/SHRIMP/COMMON SQUID/SHELLS	4.53	6.06
<b>DAGING/MEAT</b>	2.29	1.75
TELUR DAN SUSU/EGGS AND MILK	2.51	2.93
SAYUR-SAYURAN/VEGETABLES	4.85	6.34
KACANG-KACANGAN/LEGUMES	1.16	1.10
<b>BUAH-BUAHAN/FRUITS</b>	1.93	3.13
MINYAK DAN KELAPA/OIL AND COCONUT	1.81	1.74
BAHAN MINUMAN/BEVERAGE STUFFS	2.34	2.19
BUMBU-BUMBUN/SPICES	1.23	1.21
<b>KONSUMSI LAINNYA/MISCELLANEOUS FOOD ITEMS</b>	0.91	0.90
MAKANAN DAN MINUMAN JADI/PREPARED FOOD AND BEVERAGES	9.48	12.23
ROKOK/CIGARETTES	8.99	10.22
<b>JUMLAH MAKANAN/TOTAL FOOD</b>	<b>51.44</b>	<b>60.02</b>

Lanjutan Tabel/Continued Table 10.2

<b>KELOMPOK KOMODITAS/COMMODITY GROUP</b>	<b>2019</b>	<b>2020</b>
(1)	(2)	(3)
<b>BUKAN MAKANAN/NON-FOOD</b>		
PERUMAHAN DAN FASILITAS RUMAH TANGGA/HOUSING AND HOUSEHOLD FACILITIES	22.93	22.28
ANEKA KOMODITAS DAN JASA/GOODS AND SERVICES	<b>8.74</b>	<b>6.90</b>
<b>PAKAIAN, ALAS KAKI, DAN TUTUP KEPALA/CLOTHING, FOOTWEAR, AND HEADGEAR</b>	4.3	2.98
KOMODITAS TAHAN LAMA/DURABLE GOODS	<b>6.83</b>	<b>4.02</b>
PAJAK, PUNGUTAN, DAN ASURANSI/TAXES AND INSURANCE	2.63	2.21
KEPERLUAN PESTA DAN UPACARA/KENDURI/PARTIES AND CEREMONIES	<b>3.13</b>	<b>1.60</b>
<b>JUMLAH BUKAN MAKANAN/TOTAL NON-FOOD</b>	<b>48.56</b>	<b>39.98</b>
<b>JUMLAH/TOTAL</b>	<b>100</b>	<b>100</b>

Catatan/Note: -

Sumber/Source: BPS, Survei Sosial Ekonomi Nasional (Susenas) Maret/BPS-Statistics Indonesia, National Socioeconomic Survey March

**Tabel**  
**Table** 10.3


**Persentase Penduduk Menurut Golongan Pengeluaran Per Kapita Sebulan di Kabupaten Pesisir Barat, 2019 dan 2020**  
*Percentage of Population by Per Capita Spending Group a Month in Pesisir Barat Regency, 2019 and 2020*

<b>GOLONGAN PENGELUARAN SPENDING GROUP (RP)</b>	<b>2019</b>	<b>2020</b>
(1)	(2)	(3)
< 150 000	-	-
150 000–199 999	-	-
200 000–299 999	-	0.16
300 000–499 999	<b>16.89</b>	<b>13.42</b>
500 000–749 999	30.52	34.16
750 000–999 999	<b>20.33</b>	<b>18.05</b>
1 000 000–1 499 999	32.26	20.99
> 1 500 000		<b>13.22</b>
<b>JUMLAH/TOTAL</b>	<b>100,00</b>	<b>100,00</b>

Catatan/Note: -

Sumber/Source: BPS, Survei Sosial Ekonomi Nasional (Susenas) Maret/BPS-Statistics Indonesia, National Socioeconomic Survey March

<https://pesisirbaratkab.bps.go.id>







**PERDAGANGAN  
TRADE**

<https://pesisirbaratkab.bps.go.id>

<https://pesisirbaratkab.bps.go.id>



## PENJELASAN TEKNIS

**Pasar dengan Bangunan Permanen/ Semi Permanen** adalah pasar yang menggunakan bangunan tetap dan memiliki lantai, atap, baik ber dinding maupun tidak.

**Pasar Tanpa Bangunan** adalah pasar yang tidak berada dalam bangunan, termasuk pasar terapung.

**Kelompok Pertokoan** adalah sejumlah toko yang terdiri dari minimal sepuluh toko dan mengelompok. Dalam satu kelompok pertokoan, jumlah bangunan fisiknya bisa lebih dari satu.

**Mini Market** adalah tempat usaha yang menjual berbagai jenis barang secara eceran dengan sistem pelayanan mandiri dan semua barang memiliki label harga, dengan luas bangunan kurang dari 400 m<sup>2</sup>.

## TECHNICAL NOTES

**Market in the Permanent/Semi Permanent Building** is a market that uses the permanent building and have floor, roof, whether it walled or not.

**Market Without Building** is a market that is not located within the building, including the floating market.

**Shopping Complex** is a group of shops consisting at least ten stores and clumped. In one shopping complex, number of physical buildings can be more than one.

**Mini Market** is a place of business which sell various kinds of goods at retail by self-service system and everything has a price tag, with a building area of less than 400 m<sup>2</sup>.

**ULASAN**

Berdasarkan hasil pendataan podes tahun 2020, terdapat 7 Pasar Permanen yang tersebar di Kecamatan Lemong, Kecamatan Pesisir Tengah, Kecamatan Pesisir Selatan serta Kecamatan Bangkukat. Terkait sarana perdagangan yang lainnya, diketahui bahwa semua kecamatan di Kabupaten Pesisir Barat terdapat toko. Jumlah toko yang ada di Kabupaten Pesisir Barat mencapai 2340 toko dengan jumlah toko terbanyak berada di Kecamatan Pesisir Selatan dengan 382 toko.

**DESCRIPTION**

*Based on the results of the 2020 podes data collection, there are 7 Permanent Markets scattered in Lemong District, Pesisir Tengah District, Pesisir Selatan District and Bangkukat District. Regarding other trading facilities, it is known that all sub-districts in Pesisir Barat Regency have shops. The number of shops in Pesisir Barat Regency reaches 2340 with the largest number of shops in Pesisir Selatan District with 382 stores.*

<https://pesisirbaratkab.bps.go.id>

**Tabel**  
**Table** 11.1

**Jumlah Sarana Perdagangan Menurut Jenisnya di  
Kabupaten Pesisir Barat, 2020**  
*Number of Trading Facilities by Type of Facility in Pesisir  
Barat Regency, 2020*

<b>KECAMATAN/ DISTRICT</b>	<b>KELOMPOK PERTOKOAN</b>	<b>PASAR PERMANEN</b>	<b>PASAR SEMI PERMANEN</b>
(1)	(2)	(3)	(4)
LEMONG	0	1	2
PESISIR UTARA	0	0	2
PULAU PISANG	0	0	0
KARYA PENGGAWA	0	0	1
WAY KRUI	0	0	0
PESISIR TENGAH	9	3	2
KRUI SELATAN	0	0	1
PESISIR SELATAN	0	2	2
NGAMBUR	2	0	5
NGARAS	0	0	1
BANGKUNAT	2	1	1
<b>PESISIR BARAT</b>	<b>13</b>	<b>7</b>	<b>17</b>

Lanjutan Tabel/*Continued Table* 11.1

KECAMATAN/ DISTRICT	PASAR TANPA BANGUNAN	MINI MARKET	TOKO
(1)	(5)	(6)	(7)
LEMONG	0	1	237
PESISIR UTARA	1	1	211
PULAU PISANG	0	0	17
KARYA PENGGAWA	7	0	276
WAY KRUI	1	0	153
PESISIR TENGAH	3	6	266
KRUI SELATAN	2	1	156
PESISIR SELATAN	1	2	382
NGAMBUR	0	2	205
NGARAS	0	1	177
BANGKUNAT	0	0	260
<b>PESISIR BARAT</b>	<b>15</b>	<b>14</b>	<b>2340</b>

Catatan/*Note:*Sumber/*Source:* BPS, Pendataan Potensi Desa, 2020/BPS-Statistics Indonesia, Village Potential Data Collection, 2020



**SISTEM NERACA REGIONAL  
SYSTEM OF REGIONAL ACCOUNTS**

<https://pesisirbaratkab.bps.go.id>

<https://pesisirbaratkab.bps.go.id>





**PENJELASAN TEKNIS**

Penghitungan statistik neraca nasional mengikuti buku petunjuk yang diterbitkan oleh Perserikatan Bangsa Bangsa (PBB) dikenal sebagai Sistem Neraca Nasional (SNN). SNN adalah rekomendasi internasional tentang bagaimana menyusun ukuran aktivitas ekonomi yang sesuai dengan standar neraca baku yang didasarkan pada prinsip-prinsip ekonomi. Rekomendasi yang dimaksud dinyatakan dalam sekumpulan konsep, definisi, klasifikasi, dan aturan neraca yang disepakati secara internasional dalam mengukur indikator tertentu seperti Produk Domestik Bruto (PDB). Salah satu bentuk adaptasi pencatatan statistik nasional adalah melakukan perubahan tahun dasar PDB Indonesia dan PDRB Provinsi dan Kabupaten/Kota dari tahun 2000 ke 2010. Perubahan tahun dasar PDB dilakukan seiring dengan mengadopsi rekomendasi PBB yang tertuang dalam Sistem Neraca Nasional 2008 (SNA 2008).

Produk Domestik Bruto pada tingkat nasional serta Produk Domestik Regional Bruto (PDRB) pada tingkat regional (provinsi) menggambarkan kemampuan suatu wilayah untuk menciptakan nilai tambah pada suatu waktu tertentu. Untuk menyusun PDB

**TECHNICAL NOTES**

*The method used to estimate national accounts statistics is based on the standard guidelines formed by United Nation known as System of National Accounts (SNA). SNA is the internationally agreed standard set of recommendations on how to compile measures of economic activity in accordance with strict accounting conventions based on economic principles. The recommendations are expressed in term of a set of concepts, definitions, classifications and accounting rules that comprise the internationally agreed standard for measuring indicators such as Gross Domestic Product (GDP). One of the improvement in the national statistical system is to rebase GDP and GDRP form base year 2000 to 2010 in order to capture current economic condition. It is in line with the United Nations (UN) recommendation on 2008 SNA.*

*The basic measure of the value added arising from economic activity is known as Gross Domestic Product at the national level and Gross Regional Domestic Product (GRDP) at the regional level (provinces/regencies/municipalities). To compile these statistics, two approaches have been*

maupun PDRB digunakan 2 pendekatan, yaitu lapangan usaha dan pengeluaran. Keduanya menyajikan komposisi data nilai tambah dirinci menurut sumber kegiatan ekonomi (lapangan usaha) dan menurut komponen penggunaannya. PDB maupun PDRB dari sisi lapangan usaha merupakan penjumlahan seluruh komponen nilai tambah bruto yang mampu diciptakan oleh sektor-sektor ekonomi atas berbagai aktivitas produksinya. Sedangkan dari sisi pengeluaran menjelaskan tentang penggunaan dari nilai tambah tersebut.

PDB dan PDRB menurut lapangan usaha mengalami perubahan klasifikasi dari 9 lapangan usaha menjadi 17 lapangan usaha. PDB menurut lapangan usaha dirinci menurut total nilai tambah dari seluruh sektor ekonomi yang mencakup lapangan usaha Pertanian, Kehutanan, dan Perikanan; Pertambangan dan Penggalian; Industri Pengolahan; Pengadaan Listrik dan Gas; Pengadaan Air, Pengelolaan Sampah, Limbah dan Daur Ulang; Konstruksi; Perdagangan Besar dan Eceran, Reparasi Mobil dan Sepeda Motor; Transportasi dan Pergudangan; Penyediaan Akomodasi dan Makan Minum; Informasi dan Komunikasi; Jasa Keuangan dan Asuransi; Real Estat; Jasa Perusahaan; Administrasi Pemerintahan, Pertahanan

*used, i.e. "production approach" and "expenditure approach". The first approach is to measure value added produced by various kinds of economic activities, while the second approach is to measure final uses of the country's output. In other words, GDP/GRDP is the sum of total value added produced by all economic industries (activities) and the way of using it.*

*GDP and GDRP by industry classification changes from 9 sectors to 17 industries. GDP by industry is classified by types of economic activities such as Agriculture, Forestry and Fishing; Mining and Quarrying; Manufacturing; Electricity and Gas; Water supply, Sewerage, Waste Management and Remediation Activities; Construction; Wholesale and Retail Trade; Repair of Motor Vehicles and Motorcycles; Transportation and Storage; Accommodation and Food Service Activities; Information and Communication; Financial and Insurance Activities; Real Estate Activities; Business Activities; Public Administration; Defence and Compulsory Social Security; Education; Human Health and Social Work Activities; and Other Services Activities.*

dan Jaminan Sosial Wajib; Jasa Pendidikan; Jasa Kesehatan dan Kegiatan Sosial; dan Jasa lainnya.

PDB dan PDRB menurut pengeluaran mengalami perubahan klasifikasi dimana pengeluaran konsumsi Lembaga Non Profit yang Melayani Rumah Tangga (LNPR) yang sebelumnya termasuk bagian dari pengeluaran konsumsi rumah tangga menjadi komponen terpisah. Sehingga klasifikasi PDB menurut pengeluaran dirinci menjadi 7 komponen yaitu komponen pengeluaran konsumsi rumah tangga, pengeluaran konsumsi LNPR, pengeluaran konsumsi pemerintah, pembentukan modal tetap bruto, perubahan inventori, ekspor barang dan jasa, dan impor barang dan jasa.

Pengeluaran konsumsi rumah tangga mencakup berbagai pengeluaran konsumsi akhir rumah tangga atas barang dan jasa untuk memenuhi kebutuhan individu ataupun kelompok secara langsung. Pengeluaran rumah tangga di sini mencakup makanan dan minuman selain restoran; pakaian, alas kaki dan jasa perawatannya; perumahan dan perlengkapan rumah tangga; kesehatan dan pendidikan; transportasi dan komunikasi; restoran dan hotel serta lainnya.

Pengeluaran Konsumsi Pemerintah terdiri dari Pengeluaran Konsumsi Individu dan Pengeluaran

*GDP and GDRP by expenditure classification changes where consumption expenditure Non-profit Institutions Serving Households (NPISH) previously included as part of household consumption expenditure is taken out into separate component. So that, GDP by type of expenditures is classified into: household consumption expenditure, NPISH consumption expenditure, government consumption expenditure, gross fixed capital formation, changes in inventories, exports of goods and services, and imports of goods and services.*

*Household consumption expenditures consist of expenditures incurred by households, which are used for both individual or collective needs. Household consumptions are classified into food and beverages other than restaurants; clothing, footwear, and related maintenance services; housing and household equipment; health and education; transport and communication; restaurants and hotels; and others.*

*Government consumption expenditure consists of Individual Consumption Expenditure and Collective*

Konsumsi Kolektif. Barang dan jasa individu merupakan barang dan jasa privat, dimana ciri-ciri barang privat adalah a) Scarcity, yaitu ada kelangkaan/ keterbatasan dalam jumlah; b) Excludable consumption, yaitu konsumsi suatu barang dapat dibatasi hanya pada mereka yang memenuhi persyaratan tertentu (biasanya harga); c) Rivalrous competition, yaitu konsumsi oleh satu konsumen akan mengurangi atau menghilangkan kesempatan pihak lain untuk melakukan hal serupa. Contoh barang dan jasa yang dihasilkan pemerintah dan tergolong sebagai barang dan jasa individu adalah jasa pelayanan kesehatan pemerintah di rumah sakit/puskesmas dan jasa pendidikan di sekolah/universitas negeri. Sedangkan barang dan jasa kolektif ekuivalen dengan barang publik yang memiliki ciri a) Non rivalry, yaitu penggunaan satu konsumen terhadap suatu barang tidak mengurangi kesempatan konsumen lain untuk juga mengkonsumsi barang tersebut; b) Non excludable, yaitu apabila suatu barang publik tersedia, maka tidak ada yang dapat menghalangi siapapun untuk memperoleh manfaat dari barang tersebut atau dengan kata lain setiap orang memiliki akses ke barang tersebut. Contoh barang dan jasa yang dihasilkan

*Consumption Expenditure. Individual goods and services are private goods and services, which the characteristics of private goods is a) Scarcity, that there is a scarcity/ limited in number; b) Excludable consumption, the consumption of goods can be limited only to those who meet certain requirements (usually the price); c) Rivalrous competition, ie consumption by the consumer will reduce or eliminate the chance of another party to do so. Examples of goods and services produced by government and classified as goods and services of individuals is the government health services in hospitals/health centers and education services in schools/universities. Collective goods and services equivalent to public goods characterized by a) Non-rivalry, namely the use of a consumer for an item does not reduce the chance of another consumer to also consume goods; b) Non-excludable, i.e. when a public good available, then nothing can hinder anyone to benefit from the goods or in other words everyone has access to the goods. Examples of goods and services produced by government and classified as collective goods and services is carried military defense services and the police's security.*

pemerintah dan tergolong sebagai barang dan jasa kolektif adalah jasa pertahanan yang dilakukan TNI dan keamanan yang dilakukan kepolisian.

Pembentukan Modal Tetap Bruto (PMTB) mencakup pengadaan, pembuatan, dan pembelian barang modal. Barang modal dimaksud adalah barang-barang yang digunakan untuk proses produksi, tahan lama atau yang mempunyai umur pemakaian lebih dari satu tahun seperti bangunan, mesin-mesin dan alat angkutan. Termasuk pula di sini perbaikan besar (berat) yang sifatnya memperpanjang umur atau mengubah bentuk atau kapasitas barang modal tersebut. Pengeluaran barang modal untuk keperluan militer juga dicakup sebagai PMTB. Klasifikasi komponen PMTB dibagi menjadi 6 sub komponen yaitu Konstruksi; Mesin dan Peralatan; Kendaraan; Peralatan Lainnya; Cultivated Biological Resources (CBR) dan Produk Kekayaan Intelektual.

Ekspor barang dan jasa merupakan transaksi perdagangan barang dan jasa dari penduduk (residen) ke bukan penduduk (nonresiden). Impor barang dan jasa adalah transaksi perdagangan dari bukan penduduk ke penduduk. Ekspor atau impor barang terjadi pada saat terjadi perubahan hak kepemilikan barang antara penduduk dengan bukan

*Gross Fixed Capital Formation (GFCF) includes procurement, manufacture, and the purchase of capital goods. Capital goods are goods which are used for the production process, durable or have a service life of more than one year such as buildings, machinery, and transportation equipment. Including here: huge improvement that are to extend the life or changing the shape or the capacity of the capital goods. Capital expenditures for military purposes are also covered as GFCF. GFCF component are classified into six sub-components: Construction; Machinery and Equipment; vehicle; Other equipment; Cultivated Biological Resources (CBR) and Intellectual Property Product.*

*Exports of goods and services consist of transactions of goods and services from residents to non-residents. Imports of goods and services consist of transaction of goods and services from non-residents to residents. Exports and imports of goods occur when there are changes in ownership of goods between residents and non-residents (with or without physical movements of*

penduduk (dengan atau tanpa perpindahan fisik barang tersebut). Pada PDB dengan tahun dasar 2010, ekspor dan impor barang dirinci menjadi nonmigas dan migas.

PDB dan PDRB maupun agregat turunannya disajikan dalam 2 (dua) versi penilaian, yaitu atas dasar "harga berlaku" dan atas dasar "harga konstan". Disebut sebagai harga berlaku karena seluruh agregat dinilai dengan menggunakan harga pada tahun berjalan, sedangkan harga konstan penilaiannya didasarkan kepada harga satu tahun dasar tertentu, dalam publikasi ini digunakan harga tahun 2010.

Laju pertumbuhan Produk Domestik Bruto diperoleh dari perhitungan PDB atas dasar harga konstan. Diperoleh dengan cara mengurangi nilai PDB pada tahun ke-n terhadap nilai pada tahun ke n-1 (tahun sebelumnya), dibagi dengan nilai pada tahun ke n-1, dikalikan dengan 100 persen. Laju pertumbuhan menunjukkan perkembangan agregat pendapatan dari satu waktu tertentu terhadap waktu sebelumnya.

*goods across frontiers). On the GDP at 2010 basic year, exports and imports of goods specified into non oil and gas and oil and gas.*

*GDP and GDRP and also its aggregations are presented in two forms: at current market prices and at constant base year market prices. In presenting current market prices, all aggregates are valued at current market prices, while base year constant market prices are shown by valuing all aggregates at fixed base year prices. Year of 2010 is used as the base year in this publication.*

*Growth rate of Gross Domestic Product is derived from GDP at constant market prices. It is obtained by subtracting the value of GDP year n with the value of GDP year n-1, divided by the value of GDP year n-1 then multiplied by 100 percent. The growth rate of GDP explains the income growth during the given period.*

## ULASAN

Sejak tahun 2015, penghitungan PDRB untuk tahun 2014 menggunakan tahun dasar baru, yakni 2010. Perubahan tahun dasar dari 2000 ke 2010 ini dilakukan seiring mengadopsi rekomendasi PBB yang tertuang dalam SNA 2008. Adapun dampak yang diakibatkan oleh perubahan ini salah satunya berupa peningkatan nominal PDRB, baik atas dasar harga berlaku maupun atas dasar harga konstan.

Dari penghitungan dengan tahun dasar 2010, nilai PDRB Kabupaten Pesisir Barat atas dasar harga berlaku pada tahun 2020 mencapai 4,62 triliun rupiah (ADHB). Lebih lanjut, Nilai PDRB atas dasar harga konstan (2010 = 100) mencapai 3,06 triliun rupiah. Nilai tersebut menurun sekitar 1,18 persen (ADHK) dari tahun sebelumnya yang hanya mencapai angka 3,10 triliun rupiah.

Dari sisi produksi, struktur ekonomi Kabupaten Pesisir Barat masih dikuasai oleh kategori lapangan usaha primer yakni kategori pertanian, kehutanan, dan perikanan. Pada tahun 2020, kategori ini mampu memberikan kontribusi sampai dengan 50,26 persen dengan kontribusi terkecil diberikan oleh kategori pengadaan listrik dan gas dimana hanya mampu menyumbangkan 0,02 persen terhadap total PDRB atas dasar harga berlaku.

Peranan PDRB setiap sektor terhadap gejolak perekonomian Pesisir Barat dapat diketahui melalui laju pertumbuhan PDRB. Jika dihitung, laju pertumbuhan pesisir barat tertinggi berturut-turut dicapai oleh sektor Jasa Kesehatan dan Kegiatan Sosial; informasi dan komunikasi; serta pengadaan listrik dan gas pada tahun 2020. Sementara itu, laju pertumbuhan pesisir barat

## DESCRIPTION

*Since 2015, the calculation of GRDP for 2014 uses a new base year, namely 2010. The change in the base year from 2000 to 2010 was carried out in line with adopting the UN recommendations contained in the 2008 SNA. One of the impacts caused by this change is an increase in nominal GDP, both at current prices and at constant prices.*

*From the calculation with the base year 2010, the GRDP value of Pesisir Barat Regency at the current price in 2020 reached 4.62 trillion rupiah (ADHB). Furthermore, the value of GRDP at constant prices (2010 = 100) reached 3.06 trillion rupiah. This value decreased by around 1.18 percent (ADHK) from the previous year which only reached 3.10 trillion rupiah.*

*From the production side, the economic structure of Pesisir Barat Regency is still controlled by the primary business field category, namely the agriculture, forestry and fishery categories. In 2020, this category is able to contribute up to 50.26 percent with the smallest contribution given by the category of electricity and gas procurement, which is only able to contribute 0.02 percent to total GRDP at current prices.*

*The role of the GRDP of each sector against the economic turmoil of the West Coast can be seen through the growth rate of GDP. If calculated, the highest growth rates for the west coast are achieved by the Health Services and Social Activities sector respectively; information and communication; as well as electricity and gas procurement in 2020. Meanwhile, the lowest growth*

terendah berturut-turut dicapai oleh sektor industri pengolahan; Transportasi dan Pergudangan; serta Penyediaan akomodasi makan dan minum.

*rate in the west coast was achieved by the manufacturing sector; Transportation and Warehousing; as well as providing dining and drinking accommodation.*

<https://pesisirbaratkab.bps.go.id>



**Tabel**  
**Table** 12.1.

**Produk Domestik Regional Bruto Atas Dasar Harga  
Berlaku Menurut Lapangan Usaha di Kabupaten Pesisir  
Barat (miliar rupiah), 2016–2020**  
*Gross Regional Domestic Product at Current Market Prices  
by Industry in Pesisir Barat Regency (billion rupiahs),  
2016–2020*

<b>LAPANGAN USAHA INDUSTRY</b>	<b>2016</b>	<b>2017</b>	<b>2018</b>	<b>2019*</b>	<b>2020**</b>
(1)	(2)	(3)	(4)	(5)	(6)
A PERTANIAN, KEHUTANAN, DAN PERIKANAN AGRICULTURE, FORESTRY, AND FISHING	1 893,72	2 034,80	2 183,97	2 286,21	2 326,63
B PERTAMBANGAN DAN PENGGALIAN/ MINING AND QUARRYING	200,77	227,92	248,19	262,93	261,02
C INDUSTRI PENGOLAHAN/ MANUFACTURING	193,71	202,40	208,79	207,86	184,34
D PENGADAAN LISTRIK DAN GAS/ ELECTRICITY AND GAS	0,31	0,44	0,57	0,75	0,79
E PENGADAAN AIR; PENGELOLAAN SAMPAH, LIMBAH, DAN DAUR ULANG/ WATER SUPPLY; SEWERAGE, WASTE MANAGEMENT, AND REMEDIATION ACTIVITIES	1,99	1,99	2,15	2,19	2,31
F KONSTRUKSI/ CONSTRUCTION	185,31	220,74	252,84	328,72	320,31
G PERDAGANGAN BESAR DAN ECERAN; REPARASI MOBIL DAN SEPEDA MOTOR/ WHOLESALE AND RETAIL TRADE; REPAIR OF MOTOR VEHICLES AND MOTORCYCLES	395,10	436,00	483,81	547,33	533,81
H TRANSPORTASI DAN PERGUDANGAN/ TRANSPORTATION AND STORAGE	37,15	40,63	43,35	46,88	45,32
I PENYEDIAAN AKOMODASI DAN MAKAN MINUM ACCOMMODATION AND FOOD SERVICE ACTIVITIES	59,38	66,21	73,95	82,70	79,29

Lanjutan Tabel/*Continued Table* 12.1

<b>LAPANGAN USAHA INDUSTRY</b>	<b>2016</b>	<b>2017</b>	<b>2018</b>	<b>2019*</b>	<b>2020**</b>
(1)	(2)	(3)	(4)	(5)	(6)
J INFORMASI DAN KOMUNIKASI INFORMATION AND COMMUNICATION	77,44	87,28	95,74	101,81	110,12
K JASA KEUANGAN DAN ASURANSI FINANCIAL AND INSURANCE ACTIVITIES	54,18	58,75	62,19	65,06	64,95
L REAL ESTAT/ REAL ESTATE ACTIVITIES	129,06	146,44	160,18	172,73	169,55
M,N JASA PERUSAHAAN/ BUSINESS ACTIVITIES	5,43	5,90	6,30	6,94	7,01
O ADMINISTRASI PEMERINTAHAN, PERTAHANAN, DAN JAMINAN SOSIAL WAJIB/ PUBLIC ADMINISTRATION AND DEFENCE; COMPULSORY SOCIAL SECURITY	181,22	199,81	219,47	238,69	244,47
P JASA PENDIDIKAN/ EDUCATION	127,47	136,20	150,63	168,28	176,22
Q JASA KESEHATAN DAN KEGIATAN SOSIAL HUMAN HEALTH AND SOCIAL WORK ACTIVITIES	38,77	41,89	45,69	50,37	55,52
R,S,T,U JASA LAINNYA/ OTHER SERVICES ACTIVITIES	34,63	40,19	44,56	49,71	47,09
<b>PRODUK DOMESTIK REGIONAL BRUTO GROSS REGIONAL DOMESTIC PRODUCT</b>	<b>3 615,62</b>	<b>3 947,58</b>	<b>4 282,38</b>	<b>4 619,17</b>	<b>4 628,78</b>

Catatan/Note: \* Angka Sementara/ Temporary value

\*\* Angka Sangat Sementara/ very temporary value

Sumber/Source: BPS, berbagai sensus, survei dan sumber lain/BPS-Statistics Indonesia, various census, survey, and other sources

**Tabel**  
**Table** 12.2

**Produk Domestik Regional Bruto Atas Dasar Harga  
Konstan 2010 Menurut Lapangan Usaha di Kabupaten  
Pesisir Barat (miliar rupiah), 2016–2020**  
*Gross Regional Domestic Product at 2010 Constant Market  
Prices by Industry in Pesisir Barat Regency (billion rupiahs),  
2016–2020*

LAPANGAN USAHA INDUSTRY	2016	2017	2018	2019*	2020**
(1)	(2)	(3)	(4)	(5)	(6)
A PERTANIAN, KEHUTANAN, DAN PERIKANAN AGRICULTURE, FORESTRY, AND FISHING	1 399,12	1 443,17	1 486,37	1 507,06	1 507,16
B PERTAMBANGAN DAN PENGGALIAN/ MINING AND QUARRYING	136,17	149,74	161,22	170,48	166,24
C INDUSTRI PENGOLAHAN/ MANUFACTURING	141,81	144,94	147,17	145,23	126,99
D PENGADAAN LISTRIK DAN GAS/ ELECTRICITY AND GAS	–	–	–	–	–
E PENGADAAN AIR; PENGELOLAAN SAMPAH, LIMBAH, DAN DAUR ULANG/ WATER SUPPLY; SEWERAGE, WASTE MANAGEMENT, AND REMEDIATION ACTIVITIES	1,33	1,33	1,41	1,44	1,51
F KONSTRUKSI/ CONSTRUCTION	135,58	155,14	176,62	226,95	222,35
G PERDAGANGAN BESAR DAN ECERAN; REPARASI MOBIL DAN SEPEDA MOTOR/ WHOLESALE AND RETAIL TRADE; REPAIR OF MOTOR VEHICLES AND MOTORCYCLES	313,63	335,63	362,01	396,09	380,44

Lanjutan Tabel/*Continued Table 12.2*

LAPANGAN USAHA INDUSTRY	2016	2017	2018	2019*	2020**
(1)	(2)	(3)	(4)	(5)	(6)
J INFORMASI DAN KOMUNIKASI INFORMATION AND COMMUNICATION	56,70	63,39	68,87	72,82	79,14
K JASA KEUANGAN DAN ASURANSI FINANCIAL AND INSURANCE ACTIVITIES	39,40	40,94	41,86	43,11	43,23
L REAL ESTAT/ REAL ESTATE ACTIVITIES	101,08	108,39	115,06	122,25	117,61
M,N JASA PERUSAHAAN/ BUSINESS ACTIVITIES	3,56	3,81	3,96	4,29	4,22
O ADMINISTRASI PEMERINTAHAN, PERTAHANAN, DAN JAMINAN SOSIAL WAJIB/ PUBLIC ADMINISTRATION AND DEFENCE; COMPULSORY SOCIAL SECURITY	117,59	125,70	136,80	148,47	150,46
P JASA PENDIDIKAN/ EDUCATION	89,54	94,20	102,62	111,35	115,90
Q JASA KESEHATAN DAN KEGIATAN SOSIAL HUMAN HEALTH AND SOCIAL WORK ACTIVITIES	28,24	29,88	32,33	35,11	38,45
R,S,T,U JASA LAINNYA/ OTHER SERVICES ACTIVITIES	25,27	28,42	31,25	33,81	32,29
<b>PRODUK DOMESTIK REGIONAL BRUTO GROSS REGIONAL DOMESTIC PRODUCT</b>	<b>2 654,54</b>	<b>2 795,95</b>	<b>2 944,88</b>	<b>3 103,00</b>	<b>3 066,66</b>

Catatan/Note: \* Angka Sementara/ Temporary value

\*\* Angka Sangat Sementara/ very temporary value

Sumber/Source: BPS, berbagai sensus, survei dan sumber lain/BPS-Statistics Indonesia, various census, survey, and other sources

**Tabel** 12.3  
**Table**

**Distribusi Persentase Produk Domestik Regional Bruto Atas Dasar Harga Berlaku Menurut Lapangan Usaha di Kabupaten Pesisir Barat, 2016–2020**  
**Percentage Distribution of Gross Regional Domestic Product at Current Market Prices by Industry in Pesisir Barat Regency, 2016–2020**

<b>LAPANGAN USAHA INDUSTRY</b>	<b>2016</b>	<b>2017</b>	<b>2018</b>	<b>2019*</b>	<b>2020**</b>
(1)	(2)	(3)	(4)	(5)	(6)
A PERTANIAN, KEHUTANAN, DAN PERIKANAN AGRICULTURE, FORESTRY, AND FISHING	52,38	51,55	51,00	49,49	50,26
B PERTAMBANGAN DAN PENGGALIAN/ MINING AND QUARRYING	5,55	5,77	5,80	5,69	5,64
C INDUSTRI PENGOLAHAN/ MANUFACTURING	5,36	5,13	4,88	4,50	3,98
D PENGADAAN LISTRIK DAN GAS/ ELECTRICITY AND GAS	0,01	0,01	0,01	0,02	0,02
E PENGADAAN AIR; PENGELOLAAN SAMPAH, LIMBAH, DAN DAUR ULANG/ WATER SUPPLY; SEWERAGE, WASTE MANAGEMENT, AND REMEDIATION ACTIVITIES	0,05	0,05	0,05	0,05	0,05
F KONSTRUKSI/ CONSTRUCTION	5,13	5,59	5,90	7,12	6,92
G PERDAGANGAN BESAR DAN ECERAN; REPARASI MOBIL DAN SEPEDA MOTOR/ WHOLESALE AND RETAIL TRADE; REPAIR OF MOTOR VEHICLES AND MOTORCYCLES	10,93	11,04	11,30	11,85	11,53
H TRANSPORTASI DAN PERGUDANGAN/ TRANSPORTATION AND STORAGE	1,03	1,03	1,01	1,01	0,98
I PENYEDIAAN AKOMODASI DAN MAKAN MINUM ACCOMMODATION AND FOOD SERVICE ACTIVITIES	1,64	1,68	1,73	1,79	1,71

Lanjutan Tabel/*Continued Table* 12.3

<b>LAPANGAN USAHA INDUSTRY</b>	<b>2016</b>	<b>2017</b>	<b>2018</b>	<b>2019*</b>	<b>2020**</b>
(1)	(2)	(3)	(4)	(5)	(6)
J INFORMASI DAN KOMUNIKASI INFORMATION AND COMMUNICATION	2,14	2,21	2,24	2,20	2,38
K JASA KEUANGAN DAN ASURANSI FINANCIAL AND INSURANCE ACTIVITIES	1,50	1,49	1,45	1,41	1,40
L REAL ESTAT/ REAL ESTATE ACTIVITIES	3,57	3,71	3,74	3,74	3,66
M,N JASA PERUSAHAAN/ BUSINESS ACTIVITIES	0,15	0,15	0,15	0,15	0,15
O ADMINISTRASI PEMERINTAHAN, PERTAHANAN, DAN JAMINAN SOSIAL WAJIB/ PUBLIC ADMINISTRATION AND DEFENCE; COMPULSORY SOCIAL SECURITY	5,01	5,06	5,12	5,17	5,28
P JASA PENDIDIKAN/ EDUCATION	3,53	3,45	3,52	3,64	3,81
Q JASA KESEHATAN DAN KEGIATAN SOSIAL HUMAN HEALTH AND SOCIAL WORK ACTIVITIES	1,07	1,06	1,07	1,09	1,20
R,S,T,U JASA LAINNYA/ OTHER SERVICES ACTIVITIES	0,96	1,02	1,04	1,08	1,02
<b>PRODUK DOMESTIK REGIONAL BRUTO GROSS REGIONAL DOMESTIC PRODUCT</b>	<b>100,00</b>	<b>100,00</b>	<b>100,00</b>	<b>100,00</b>	<b>100,00</b>

Catatan/Note: \* Angka Sementara/ Temporary value

\*\* Angka Sangat Sementara/ very temporary value

Sumber/Source: BPS, berbagai sensus, survei dan sumber lain/BPS-Statistics Indonesia, various census, survey, and other sources

**Tabel**  
**Table** 12.4

**Laju Pertumbuhan Produk Domestik Regional Bruto Atas Dasar Harga Konstan 2010 Menurut Lapangan Usaha di Kabupaten Pesisir Barat (persen), 2016–2020**  
**Growth Rate of Gross Regional Domestic Product at 2010 Constant Market Prices by Industry in Pesisir Barat Regency (percent), 2016–2020**

LAPANGAN USAHA/ INDUSTRY	2016	2017	2018	2019*	2020**
(1)	(2)	(3)	(4)	(5)	(6)
A PERTANIAN, KEHUTANAN, DAN PERIKANAN AGRICULTURE, FORESTRY, AND FISHING	4,84	3,15	2,99	1,39	0,01
B PERTAMBANGAN DAN PENGGALIAN/ MINING AND QUARRYING	6,47	9,97	7,66	5,75	-2,49
C INDUSTRI PENGOLAHAN/ MANUFACTURING	4,71	2,21	1,54	-1,32	-12,56
D PENGADAAN LISTRIK DAN GAS/ ELECTRICITY AND GAS	20,16	27,09	17,60	26,56	5,08
E PENGADAAN AIR; PENGELOLAAN SAMPAH, LIMBAH, DAN DAUR ULANG/ WATER SUPPLY; SEWERAGE, WASTE MANAGEMENT, AND REMEDIATION ACTIVITIES	–	–	6,59	1,71	5,02
F KONSTRUKSI/ CONSTRUCTION	14,60	14,42	13,85	28,50	-2,03
G PERDAGANGAN BESAR DAN ECERAN; REPARASI MOBIL DAN SEPEDA MOTOR/ WHOLESALE AND RETAIL TRADE; REPAIR OF MOTOR VEHICLES AND MOTORCYCLES	2,27	7,01	7,86	9,41	-3,95
H TRANSPORTASI DAN PERGUDANGAN/ TRANSPORTATION AND STORAGE	7,87	6,79	6,45	7,50	-4,73
I PENYEDIAAN AKOMODASI DAN MAKAN MINUM ACCOMMODATION AND FOOD SERVICE ACTIVITIES	5,68	10,03	9,81	10,32	-4,59

Lanjutan Tabel/Continued Table 12.4

LAPANGAN USAHA/ INDUSTRY	2016	2017	2018	2019*	2020**
(1)	(2)	(3)	(4)	(5)	(6)
J INFORMASI DAN KOMUNIKASI INFORMATION AND COMMUNICATION	16,42	11,80	8,64	5,75	8,68
K JASA KEUANGAN DAN ASURANSI FINANCIAL AND INSURANCE ACTIVITIES	4,20	3,91	2,24	2,98	0,29
L REAL ESTAT/ REAL ESTATE ACTIVITIES	5,42	7,24	6,15	6,25	-3,80
M,N JASA PERUSAHAAN/ BUSINESS ACTIVITIES	3,29	7,00	3,87	8,47	-1,81
O ADMINISTRASI PEMERINTAHAN, PERTAHANAN, DAN JAMINAN SOSIAL WAJIB/ PUBLIC ADMINISTRATION AND DEFENCE; COMPULSORY SOCIAL SECURITY	4,55	6,90	8,83	8,53	1,34
P JASA PENDIDIKAN/ EDUCATION	4,32	5,20	8,94	8,51	4,09
Q JASA KESEHATAN DAN KEGIATAN SOSIAL HUMAN HEALTH AND SOCIAL WORK ACTIVITIES	5,82	5,79	8,20	8,60	9,53
R,S,T,U JASA LAINNYA/ OTHER SERVICES ACTIVITIES	3,36	12,45	9,96	8,20	-4,49
<b>PRODUK DOMESTIK REGIONAL BRUTO GROSS REGIONAL DOMESTIC PRODUCT</b>	<b>5,30</b>	<b>5,33</b>	<b>5,33</b>	<b>5,37</b>	<b>-1,17</b>

Catatan/Note: \* Angka Sementara/ Temporary value

\*\* Angka Sangat Sementara/ very temporary value

Sumber/Source: BPS, berbagai sensus, survei dan sumber lain/BPS-Statistics Indonesia, various census, survey, and other sources



**Tabel**  
**Table** 12.5

**Produk Domestik Regional Bruto Atas Dasar Harga Berlaku Menurut Jenis Pengeluaran di Kabupaten Pesisir Barat (miliar rupiah), 2015–2019**  
**Gross Regional Domestic Product at Current Market Prices by Type of Expenditure in Pesisir Barat Regency (billion rupiahs), 2015–2019**

LAPANGAN USAHA/ INDUSTRY	2015	2016	2017	2018*	2019**
(1)	(2)	(3)	(4)	(5)	(6)
1. PENGELUARAN KONSUMSI RUMAH TANGGA/ HOUSEHOLDS CONSUMPTION EXPENDITURE	2281.89	2496.80	2753.86	3009.53	3226.62
2. PENGELUARAN KONSUMSI LNPR/ NPISHS CONSUMPTION EXPENDITURE	49.91	56.20	62.55	75.20	81.90
3. PENGELUARAN KONSUMSI PEMERINTAH/ GOVERNMENT CONSUMPTION EXPENDITURE	120.05	129.86	134.13	142.74	149.96
4. PEMBENTUKAN MODAL TETAP BRUTO/ GROSS FIXED CAPITAL FORMATION	645.45	736.71	831.85	933.66	1041.91
5. PERUBAHAN INVENTORI/ CHANGES IN INVENTORIES	41.37	74.20	61.59	63.79	13.05
6. NET EKSPOR BARANG DAN JASA / NET EXPORTS OF GOODS AND SERVICES	93.12	121.86	103.59	57.45	105.73
<b>PRODUK DOMESTIK REGIONAL BRUTO GROSS REGIONAL DOMESTIC PRODUCT</b>	<b>3231.81</b>	<b>3615.62</b>	<b>3947.58</b>	<b>4282.38</b>	<b>4619.17</b>

Catatan/Note: \* Angka Sementara/ Temporary value

\*\* Angka Sangat Sementara/ very temporary value

Sumber/Source: BPS, berbagai sensus, survei dan sumber lain/BPS-Statistics Indonesia, various census, survey, and other sources

**Tabel**  
**Table** 12.6

**Produk Domestik Regional Bruto Atas Dasar Harga Konstan 2010 Menurut Jenis Pengeluaran di Kabupaten Pesisir Barat (miliar rupiah), 2015–2019**  
**Gross Regional Domestic Product at 2010 Constant Market Prices by Type of Expenditure in Pesisir Barat Regency (billion rupiahs), 2015–2019**

LAPANGAN USAHA/ INDUSTRY	2015	2016	2017	2018*	2019**
(1)	(2)	(3)	(4)	(5)	(6)
1. PENGELUARAN KONSUMSI RUMAH TANGGA/ HOUSEHOLDS CONSUMPTION EXPENDITURE	1796.60	1894.41	2007.42	2112.25	2201.71
2. PENGELUARAN KONSUMSI LNPRT/ NPISHS CONSUMPTION EXPENDITURE	36.31	38.19	40.86	46.45	49.82
3. PENGELUARAN KONSUMSI PEMERINTAH/ GOVERNMENT CONSUMPTION EXPENDITURE	89.14	93.28	93.75	96.51	99.52
4. PEMBENTUKAN MODAL TETAP BRUTO/ GROSS FIXED CAPITAL FORMATION	521.52	570.75	605.47	652.83	704.25
5. PERUBAHAN INVENTORI/ CHANGES IN INVENTORIES	17.58	27.37	36.79	37.14	8.85
6. NET EKSPOR BARANG DAN JASA / NET EXPORTS OF GOODS AND SERVICES	59.75	30.54	11.66	-0.29	38.86
<b>PRODUK DOMESTIK REGIONAL BRUTO GROSS REGIONAL DOMESTIC PRODUCT</b>	<b>2520.89</b>	<b>2654.54</b>	<b>2795.95</b>	<b>2944.88</b>	<b>3103.00</b>

Catatan/Note: \* Angka Sementara/ Temporary value

\*\* Angka Sangat Sementara/ very temporary value

Sumber/Source: BPS, berbagai sensus, survei dan sumber lain/BPS-Statistics Indonesia, various census, survey, and other sources



**PERBANDINGAN ANTAR KABUPATEN  
REGENCY/ MUNICIPAL COMPARISSON**

<https://pesisirbaratkab.bps.go.id>

<https://pesisirbaratkab.bps.go.id>



**PENJELASAN TEKNIS**

1. Sumber data yang digunakan dalam bab ini berasal dari Badan Pusat Statistik Provinsi Lampung, apakah melalui publikasi atau website lampung.bps.go.id.
2. Indeks Pembangunan Manusia (Metode 2014) merupakan Indeks yang mengukur pembangunan manusia dari tiga aspek dasar yaitu umur panjang dan hidup sehat; pengetahuan; dan standar hidup layak. IPM dibentuk oleh tiga dimensi dasar yaitu umur panjang dan hidup sehat (a long and healthy life), pengetahuan (knowledge), standar hidup layak (decent standard of living). Dimensi umur panjang dan hidup sehat lebih dikenal dengan dimensi kesehatan menggunakan indikator angka harapan hidup saat lahir. Dimensi pengetahuan menggunakan indikator harapan lama sekolah dan rata-rata lama sekolah sedangkan dimensi standar hidup layak menggunakan indikator PNB per kapita. Indeks kesehatan dirumuskan sebagai berikut:

$$I_{\text{kesehatan}} = \frac{AHH - AHH_{\min}}{AHH_{\max} - AHH_{\min}}$$

dimana :

- I kesehatan = indeks Kesehatan
- AHH = angka harapan hidup
- AHH min = angka harapan

**TECHNICAL NOTES**

1. *The data source used in this chapter comes from the Central Statistics Agency of Lampung Province, whether through publication or the website lampung.bps.go.id.*
2. *The Human Development Index (2014 Method) is an index that measures human development from three basic aspects, namely longevity and healthy living; knowledge; and a decent standard of living. HDI is formed by three basic dimensions, namely long life and healthy life (a long and healthy life), knowledge (knowledge), decent standard of living (decent standard of living). The dimension of longevity and healthy living is better known as the health dimension using life expectancy indicators at birth. The knowledge dimension uses indicators of school-long expectancy and average length of schooling while the standard of living is feasible using the PNB indicator per capita. The health index is formulated as follows.*

$$I_{\text{kesehatan}} = \frac{AHH - AHH_{\min}}{AHH_{\max} - AHH_{\min}}$$

where:

- I kesehatan = indeks Kesehatan
- AHH = angka harapan hidup
- AHH min = angka harapan hidup minimum yaitu 20 tahun

hidup minimum yaitu 20 tahun  
 - AHH maks = angka harapan hidup maksimum yaitu 85 tahun

Untuk mengukur dimensi pengetahuan penduduk digunakan dua indikator, yaitu rata-rata lama sekolah (mean years of schooling) dan angka harapan lama sekolah (expected years of schooling).

$$I_{pengetahuan} = \frac{I_{HLS} + I_{RLS}}{2}$$

dimana :

- I HLS = indeks harapan lama sekolah
- I RLS = indeks rata-rata lama sekolah

Dimensi pengeluaran menggunakan indikator pengeluaran per kapita disesuaikan yang ditentukan dari nilai pengeluaran per kapita dan paritas daya beli (Purchasing Power Parity-PPP). Indikator ini menghasilkan indeks pengeluaran dengan rumus sebagai berikut:

$$I_{pendapatan} = \frac{\ln(\text{pendapatan}) - \ln(\text{pendapatan}_{min})}{\ln(\text{pendapatan}_{maks}) - \ln(\text{pendapatan}_{min})}$$

- dengan :
- Pendapatan menggunakan pendekatan pengeluaran.
  - $\ln(\text{pendapatan})$  = Indeks pendapatan
  - $\ln(\text{pendapatan})$  =  $\ln(\text{pendapatan})$
  - =  $\ln(\text{pendapatan})$  =  $\ln(\text{pendapatan})$

- AHH maks = angka harapan hidup maksimum yaitu 85 tahun

To measure the dimension of population knowledge two indicators are used, namely the mean years of schooling and the expected years of schooling.

$$I_{pengetahuan} = \frac{I_{HLS} + I_{RLS}}{2}$$

where :

- I HLS = indeks harapan lama sekolah
- I RLS = indeks rata-rata lama sekolah

The expenditure dimension uses adjusted per capita expenditure indicators determined from the value of expenditure per capita and purchasing power parity (PPP). This indicator generates an expenditure index with the following formula:

$$I_{pendapatan} = \frac{\ln(\text{pendapatan}) - \ln(\text{pendapatan}_{min})}{\ln(\text{pendapatan}_{maks}) - \ln(\text{pendapatan}_{min})}$$

- with :
- Pendapatan menggunakan pendekatan pengeluaran.
  - $\ln(\text{pendapatan})$  = Indeks pendapatan
  - $\ln(\text{pendapatan})$  =  $\ln(\text{pendapatan})$
  - =  $\ln(\text{pendapatan})$  =  $\ln(\text{pendapatan})$
  - $\ln(\text{pendapatan})$  =  $\ln(1.007.436)$
  - $\ln(\text{pendapatan})$  =  $\ln(26.572.352)$

- kapita disesuaikan
- $\ln(\text{pendapatan}) = \ln 1.007.436$
  - $\ln(\text{pendapatan}) = \ln 26.572.352$

Secara umum teknis penghitungan pengeluaran per kapita disesuaikan mengikuti langkah-langkah sebagai berikut:

1. Menghitung rata-rata pengeluaran per kapita sebulan dari data Susenas.
2. Menghitung rata-rata pengeluaran per kapita per tahun dalam ribuan.
3. Menghitung rata-rata pengeluaran per kapita per tahun atas dasar harga konstan 2012.
4. Menghitung Paritas Daya Beli/ Purchasing Power Parity (PPP).
5. Menghitung pengeluaran per kapita setahun disesuaikan dengan membagi rata-rata pengeluaran per kapita per tahun atas dasar harga konstan 2012 dan Paritas Daya Beli.

Indeks Pembangunan Manusia dihitung sebagai rata-rata geometrik dari indeks kesehatan, indeks pengetahuan dan indeks pengeluaran. Secara umum IPM dapat dirumuskan sebagai :

$$IPM = \sqrt[3]{I_{\text{kesehatan}} \times I_{\text{pendidikan}} \times I_{\text{pengeluaran}}}$$

In general, the calculation of per capita expenditure is adjusted according to the following steps:

1. Calculate the average monthly expenditure per capita from the Susenas data.
2. Calculate the average expenditure per capita per year in thousands.
3. Calculate the average expenditure per capita per year based on 2012 constant prices.
4. Calculating Purchasing Power Parity (PPP).
5. Calculate annual expenditure per capita adjusted by dividing the average expenditure per capita per year based on 2012 constant prices and purchasing power parity.

The Human Development Index is calculated as a geometric average of the health index, the knowledge index and the expenditure index. In general, HDI can be formulated as:

$$IPM = \sqrt[3]{I_{\text{kesehatan}} \times I_{\text{pendidikan}} \times I_{\text{pengeluaran}}}$$

**ULASAN**

**DESCRIPTION**

Berdasarkan hasil sensus penduduk tahun 2020 yang dilaksanakan pada bulan september, wilayah dengan jumlah penduduk terbesar di Provinsi Lampung pada tahun 2020 adalah Kabupaten Lampung Tengah dengan jumlah penduduk 1,46 juta jiwa.

*Based on population census results, the region with the largest population in Lampung province in 2020 is Central Lampung regency with a population of 1.46 million people.*

Berdasarkan jumlah penduduk miskin di provinsi Lampung 2019, wilayah dengan jumlah penduduk miskin terbesar adalah Kabupaten Lampung Timur (153,57 ribu jiwa), sedangkan di Kabupaten Lampung Barat terdapat 38,12 ribu jiwa penduduk miskin.

*Based on the number of poor people in Lampung province in 2020, the region with the largest number of poor people is East Lampung Regency (153.6 thousand inhabitants), while Lampung Barat Regency has 38.12 thousand poor population.*

Karena pandemi covid-19, laju pertumbuhan PDRB Provinsi Lampung di tahun 2020 bernilai sebesar -1.54 persen, sedangkan untuk laju pertumbuhan PDRB Kabupaten Lampung Barat bernilai sebesar -1,14%.

*Because of covid-19 pandemy, the GRDP growth rate in Lampung Province in 2020 is -1.54 percent, while the GRDP growth rate in Lampung Barat Regency is -1.14 percent.*

Dilihat dari IPM, dari 15 kabupaten/ kota, kota bandar lampung memiliki angka IPM terbesar yaitu 77,44 yang artinya masuk kategori tinggi sedangkan Kabupaten Lampung Barat menduduki peringkat ke-8 se-Provinsi Lampung dengan angka IPM sebesar 67,80.

*Viewed from the HDI, of the 15 regencies / cities, the city of Lampung has the largest HDI number of 77.44 which means it is categorized high while the Lampung Barat Regency has a HDI number of 67.80 and get the 8th rank in the province.v*



**Tabel**  
**Table** 13.1

**Jumlah Penduduk Menurut Kabupaten/Kota di Provinsi Lampung (ribu), 2016–2020**  
**Population by Regency/Municipality in Lampung Province (thousand), 2016–2020**

Kabupaten/Kota Regency/Municipality	2016 <sup>1</sup>	2017 <sup>1</sup>	2018 <sup>1</sup>	2019 <sup>1</sup>	2020 <sup>2</sup>
(1)	(2)	(3)	(4)	(5)	(6)
Lampung Barat	295,69	298,29	300,70	302,83	302,14
Tanggamus	580,38	586,62	592,60	598,30	640,28
Lampung Selatan	982,89	992,76	1 002,29	1 011,29	1,064,30
Lampung Timur	1 018,42	1 027,48	1 036,19	1 044,32	1,110,34
Lampung Tengah	1 250,49	1 261,50	1 271,57	1 281,31	1,460,05
Lampung Utara	609,30	612,10	614,70	616,90	633,10
Way Kanan	437,53	441,92	446,11	450,11	473,58
Tulang Bawang	435,13	440,51	445,80	450,90	430,02
Pesawaran	431,20	435,83	440,19	444,38	477,47
Pringsewu	390,49	393,90	397,22	400,19	405,47
Mesuji	196,91	198,09	199,17	200,20	227,52
Tulang Bawang Barat	266,97	269,16	271,21	273,22	286,16
Pesisir Barat	151,29	152,53	153,74	154,90	162,70
Bandar Lampung	997,73	1 015,91	1 033,80	1 051,50	1,166,07
Metro	160,73	162,98	165,19	167,41	168,68
<b>Jumlah/Total</b>	<b>8 205,14</b>	<b>8 289,58</b>	<b>8 370,49</b>	<b>8 447,74</b>	<b>9,007,85</b>

Sumber/Source: <sup>1</sup> BPS, Proyeksi Penduduk Indonesia 2010–2035/BPS-Statistics Indonesia, Indonesia Population Projection 2010–2035

<sup>2</sup> BPS, Sensus Penduduk (SP) 2020/BPS-Statistics Indonesia, 2020 Population Census

**Tabel**  
**Table** 13.2

**Laju Pertumbuhan Produk Domestik Regional Bruto Atas Dasar Harga Konstan 2010 Menurut Kabupaten/Kota di Provinsi Lampung (persen), 2016–2020**  
**Rate of Growth of Gross Regional Domestic Products at Constant 2010 Prices by Regency/Municipality in Lampung Province (percent), 2016–2020**

<b>Kabupaten/Kota</b> <b>Regency/Municipality</b>	<b>2016</b>	<b>2017</b>	<b>2018</b>	<b>2019</b>	<b>2020</b>
(1)	(2)	(3)	(4)	(5)	(6)
Lampung Barat	5,01	5,03	5,14	5,20	-1.14
Tanggamus	5,18	5,19	5,02	5,03	-1.77
Lampung Selatan	5,22	5,46	5,26	5,14	-1.73
Lampung Timur	4,54	4,58	3,78	3,85	-2.29
Lampung Tengah	5,61	5,27	5,45	5,46	-1.02
Lampung Utara	5,10	5,21	5,33	5,36	-1.45
Way Kanan	5,12	5,11	5,21	5,19	-1.16
Tulang Bawang	5,42	5,45	5,49	5,48	-1.36
Pesawaran	5,07	5,01	5,10	5,02	-1.26
Pringsewu	5,04	5,11	5,03	5,06	-1.21
Mesuji	5,10	5,20	5,31	5,29	-1.35
Tulang Bawang Barat	5,27	5,55	5,46	5,38	-1.32
Pesisir Barat	5,30	5,33	5,35	5,39	-1.17
Bandar Lampung	6,43	6,28	6,21	6,24	-1.85
Metro	5,90	5,66	5,69	5,61	-1.79
<b>Jumlah/Total</b>	<b>5,14</b>	<b>5,16</b>	<b>5,25</b>	<b>5,27</b>	<b>-1.54</b>

Sumber/Source: BPS, berbagai sensus, survei dan sumber lain/ BPS-Statistics Indonesia, various census, survey, and other sources

**Tabel**  
**Table** 13.3

**Jumlah Penduduk Miskin Menurut Kabupaten/Kota di  
Provinsi Lampung (ribu), 2016–2020**  
**Number of Poor Population by Regency/Municipality in  
Lampung Province (thousand), 2016–2020**

<b>Kabupaten/Kota Regency/Municipality</b>	<b>2016</b>	<b>2017</b>	<b>2018</b>	<b>2019</b>	<b>2020</b>
(1)	(2)	(3)	(4)	(5)	(6)
Lampung Barat	44,90	42,71	40,62	39,05	38,12
Tanggamus	81,34	77,53	73,77	71,90	70,37
Lampung Selatan	158,38	150,11	148,53	144,44	143,33
Lampung Timur	172,61	167,64	162,94	158,90	153,57
Lampung Tengah	165,67	162,38	160,12	153,84	152,28
Lampung Utara	139,50	131,78	128,02	122,65	119,35
Way Kanan	63,64	62,00	60,16	58,72	58,41
Tulang Bawang	44,26	44,31	43,10	42,06	42,43
Pesawaran	74,45	71,64	70,14	67,36	66,04
Pringsewu	45,72	44,41	41,63	40,55	40,12
Mesuji	15,74	15,16	15,01	14,94	14,72
Tulang Bawang Barat	22,39	21,77	21,93	21,14	20,29
Pesisir Barat	24,20	23,76	22,98	22,38	22,24
Bandar Lampung	100,54	100,50	93,04	91,24	93,74
Metro	16,26	16,06	15,06	14,49	14,31
<b>Lampung</b>	<b>1 169,6</b>	<b>1 131,73</b>	<b>1 097,05</b>	<b>1 063,66</b>	<b>1 049,32</b>

Sumber/Source: BPS, Survei Sosial Ekonomi Nasional/ BPS-Statistics Indonesia, National Socioeconomic Survey

**Tabel**  
**Table 13.4****Indeks Pembangunan Manusia Menurut Kabupaten/Kota  
di Provinsi Lampung, 2016–2020**  
*Human Development Index by Regency/Municipality in  
Lampung Province, 2016–2020*

<b>Kabupaten/Kota Regency/Municipality</b>	<b>2016v</b>	<b>2017</b>	<b>2018</b>	<b>2019</b>	<b>2020</b>
(1)	(2)	(3)	(4)	(5)	(6)
Lampung Barat	65,45	66,06	66,74	67,50	67.80
Tanggamus	64,41	64,94	65,67	66,37	66.42
Lampung Selatan	66,19	66,95	67,68	68,22	68.36
Lampung Timur	67,88	68,05	69,04	69,34	69.37
Lampung Tengah	68,33	68,95	69,73	70,04	70.16
Lampung Utara	65,95	66,58	67,17	67,63	67.67
Way Kanan	65,74	65,97	66,63	67,19	67.44
Tulang Bawang	66,74	67,07	67,70	68,23	68.52
Pesawaran	63,47	64,43	64,97	65,75	65.79
Pringsewu	68,26	68,61	69,42	69,97	70.3
Mesuji	60,72	61,87	62,88	63,52	63.63
Tulang Bawang Barat	63,77	64,58	65,30	65,93	65.97
Pesisir Barat	61,50	62,20	62,96	63,79	63.91
Bandar Lampung	75,34	75,98	76,63	77,33	77.44
Metro	75,45	75,87	76,22	76,77	77.19
<b>Lampung</b>	<b>67,65</b>	<b>68,25</b>	<b>69,02</b>	<b>69,57</b>	<b>69.69</b>

Sumber/Source: BPS, berbagai sensus, survei dan sumber lain/ BPS-Statistics Indonesia, various census, survey, and other sources





Sensus  
Penduduk  
2020

#MencatatIndonesia

# DATA

MENCERDASKAN BANGSA

*Enlighten The Nation*



**BADAN PUSAT STATISTIK  
KABUPATEN LAMPUNG BARAT  
BPS-STATISTICS OF LAMPUNG BARAT REGENCY**

Jl. Mawar No. 2 Komplek Pemda Lampung Barat  
Telp. / Fax. : (0728) 21146  
Homepage: <http://lampungbaratkab.bps.go.id>  
Email: [bps1801@bps.go.id](mailto:bps1801@bps.go.id)

ISSN