

KABUPATEN MESUJI DALAM ANGKA *MESUJI REGENCY IN FIGURES*

2021



**BADAN PUSAT STATISTIK
KABUPATEN MESUJI**
BPS-STATISTICS OF MESUJI REGENCY

KABUPATEN MESUJI DALAM ANGKA *MESUJI REGENCY IN FIGURES*

2021



KABUPATEN MESUJI DALAM ANGKA
Mesuji Regency in Figures
2021

ISSN: 2654-671X

No. Publikasi/*Publication Number*: 18110.2101

Katalog /*Catalog*: 1102001.1811

Ukuran Buku/*Book Size*: 14,8 cm x 21 cm

Jumlah Halaman/*Number of Pages* : xxx + 232 hal/*pages*

Naskah/*Manuscript*:

BPS Kabupaten Mesuji

BPS-Statistics of Mesuji Regency

Penyunting/*Editor*:

BPS Kabupaten Mesuji

BPS-Statistics of Mesuji Regency

Gambar Kover/*Cover Design*:

Seksi Integrasi Pengolahan dan Diseminasi Statistik

Section of Integration Processing and Statistics Dissemination

Ilustrasi Kover/*Cover Illustration*:

Seksi Integrasi Pengolahan dan Diseminasi Statistik

Section of Integration Processing and Statistics Dissemination

Diterbitkan oleh/*Published by*:

©BPS Kabupaten Mesuji/*BPS-Statistics of Mesuji Regency*

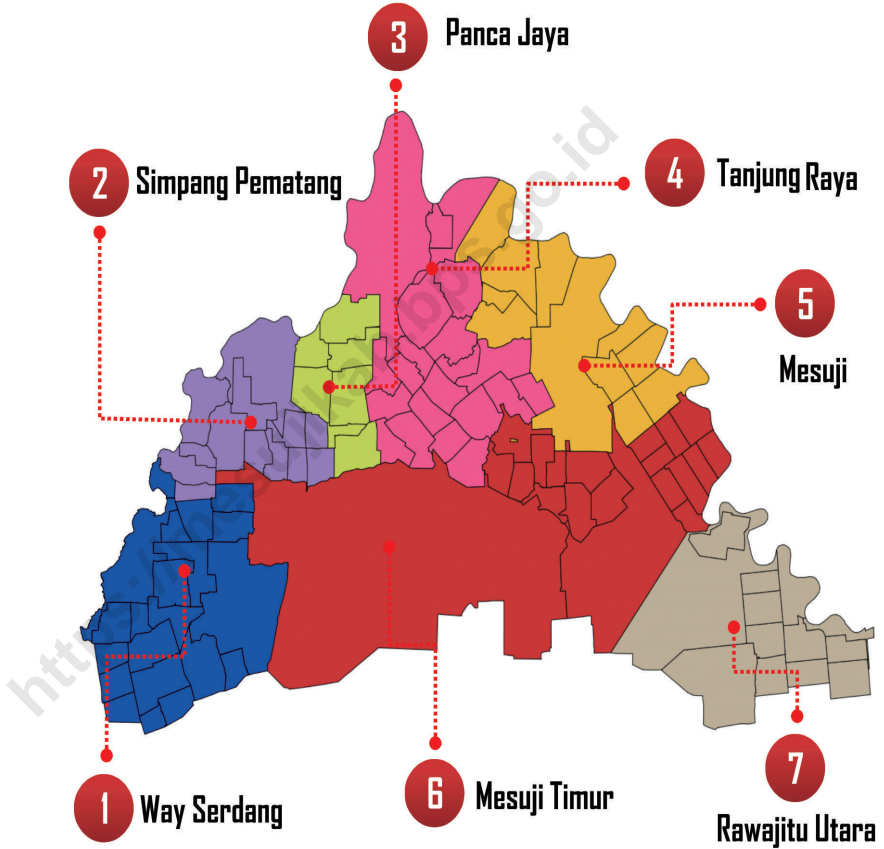
Dicetak oleh/*Printed by*:

Hans Kreasi

Dilarang mengumumkan, mendistribusikan, mengomunikasikan, dan/atau menggandakan sebagian atau seluruh isi buku ini untuk tujuan komersil tanpa izin tertulis dari Badan Pusat Statistik.

Prohibited to announce, distribute, communicate, and/or copy part or all of this book for commercial purpose without permission from BPS-Statistics Indonesia.

PETA WILAYAH KABUPATEN MESUJI
MAP OF MESUJI REGENCY



PLH. KEPALA BPS KABUPATEN MESUJI
MANAGER ON DUTY OF CHIEF STATISTICIAN OF MESUJI REGENCY





KATA PENGANTAR

Kabupaten Mesuji Dalam Angka 2021 merupakan publikasi tahunan yang diterbitkan oleh BPS Kabupaten Mesuji. Disadari bahwa publikasi ini belum sepenuhnya memenuhi harapan pihak pemakai data khususnya para perencana, namun diharapkan dapat membantu melengkapi penyusunan rencana pembangunan di Kabupaten Mesuji.

Publikasi ini dapat terwujud berkat kerja sama dan bantuan dari berbagai pihak baik instansi pemerintah maupun swasta. Kepada semua pihak yang telah memberikan bantuan disampaikan penghargaan dan terima kasih yang sebesar-besarnya. Untuk mempermudah akses terhadap publikasi Kabupaten Mesuji Dalam Angka 2021 dan tabel-tabel berdasarkan subjek, maka publikasi ini bisa dibaca dan diunduh melalui website BPS Kabupaten Mesuji (mesujikab.bps.go.id) tanpa berbayar. Pada publikasi ini dilengkapi dengan infografis data strategis sebagai pembatas bab.

Walaupun publikasi ini telah disiapkan sebaik-baiknya, namun disadari masih ada kekurangan dan kesalahan yang terjadi. Untuk perbaikan publikasi ini, tanggapan dan saran yang bersifat konstruktif dari para pemakai sangat diharapkan.

Kepada semua pihak yang telah memberikan kontribusi, kami sampaikan penghargaan dan terima kasih. Semoga publikasi yang disajikan bermanfaat bagi pengguna untuk berbagai keperluan. Kami mengharapkan tanggapan dan saran dari para pengguna publikasi ini untuk perbaikan pada edisi yang akan datang.

Panca Jaya, Februari 2021
PLH. Kepala BPS
Kabupaten Mesuji


SUDIYANTO, S.Si, M.M.



PREFACE

Mesuji Regency in Figures 2021 is annual publication written by BPS-Statistics of Mesuji Regency. Honestly, this publication has not perfect yet and has not filled the user's hope, especially for the planners yet, but hopely it can help to equip compilation of development planning in this new regency.

This comprehensive publication has been made possible with the assistance and contribution from several governmental institutions and private organizations. To all parties who have been involved in the preparation of this publication, I would like to express my sincerest appreciation and gratitude. This publication and a series of the tables by subject can be read and downloaded on our website (mesujikab.bps.go.id) for free as our commitment to provide an immediate and easier access to the data. In this edition, it also comes with infographics for some strategic data on the chapter breaks.

Although this publication has been prepared as well as possible, but it is realized there are still shortcomings and errors that occur. Comments and constructive suggestions for the improvement of this publication are always welcome.

*Panca Jaya, February 2021
Manager on Duty of Chief Statistician
of Mesuji Regency*

SUDIYANTO, S.Si, M.M.

DAFTAR ISI / CONTENTS

	Halaman <i>Page</i>
Kata Pengantar/ <i>Preface</i>	vii
Daftar Isi/ <i>Contents</i>	ix
Daftar Tabel/ <i>List of Tables</i>	xi
Daftar Gambar/ <i>List of Figures</i>	xxiii
Daftar Singkatan/ <i>List of Abbreviations</i>	xxvii
Statistik Kunci/ <i>Key Statistics</i>	xxix
1. Geografi dan Iklim/ <i>Geography and Climate</i>	1
2. Pemerintahan/ <i>Government</i>	15
3. Penduduk dan Ketenagakerjaan/ <i>Population and Employment</i>	33
4. Sosial dan Kesejahteraan Rakyat/ <i>Social and Welfare</i>	55
5. Pertanian, Kehutanan, Peternakan, dan Perikanan/ <i>Agriculture, Forestry, Livestock, and Fishery</i>	117
6. Pertambangan dan Energi/ <i>Mining and Energy</i>	159
7. Pariwisata/ <i>Tourism</i>	165
8. Transportasi dan Komunikasi/ <i>Transportation and Communication</i>	171
9. Perbankan, Koperasi, dan Harga-harga/ <i>Banking, Cooperative, dan Prices</i>	181
10. Pengeluaran Penduduk/ <i>Population Expenditure</i>	189
11. Perdagangan/ <i>Trade</i>	197
12. Sistem Neraca Regional/ <i>System of Regional Accounts</i>	205
13. Perbandingan Antar Kabupaten/Kota/ <i>Regency/Municipal Comparison</i>	223

DAFTAR TABEL/LIST OF TABLES

Halaman
Page

1.	GEOGRAFI DAN IKLIM/GEOGRAPHY AND CLIMATE	
1.1	KEADAAN GEOGRAFI	
	GEOGRAPHY CONDITION	
1.1.1	Luas Daerah dan Jumlah Pulau Menurut Kecamatan di Kabupaten Mesuji, 2020 <i>Total Area and Number of Islands by Subdistrict in Mesuji Regency, 2020</i>	8
1.1.2	Tinggi Wilayah dan Jarak ke Ibukota Kabupaten Menurut Kecamatan di Kabupaten Mesuji, 2020 <i>Altitude and Distance to the Capital of Regency by Subdistrict in Mesuji Regency, 2020</i>	10
1.2	KEADAAN IKLIM	
	CLIMATE CONDITION	
1.2.1	Pengamatan Unsur Iklim Menurut Bulan di Stasiun Klimatologi Pesawaran, 2020 <i>Observation of Climate Elements By Months at Pesawaran Climatology Station, 2020</i>	11
2.	PEMERINTAHAN/GOVERNMENT	
2.1	WILAYAH ADMINISTRATIF	
	ADMINISTRATIVE AREA	
2.1.1	Jumlah Desa ¹ /Kelurahan Menurut Kecamatan di Kabupaten Mesuji, 2016–2020 <i>Number of Villages¹/Kelurahan by Subdistrict in Mesuji Regency, 2016–2020</i>	21
2.2	DEWAN PERWAKILAN RAKYAT DAERAH	
	REGIONAL HOUSE OF REPRESENTATIVE	
2.2.1	Jumlah Anggota Dewan Perwakilan Rakyat Daerah Menurut Partai Politik dan Jenis Kelamin di Kabupaten Mesuji, 2020 <i>Number of Regional House of Representatives's Members by Political Parties and Sex in Mesuji Regency, 2020</i>	22

2.3 SUMBER DAYA MANUSIA

HUMAN RESOURCES

2.3.1	Jumlah Pegawai Negeri Sipil Menurut Jabatan dan Jenis Kelamin di Kabupaten Mesuji, Desember 2019 dan Desember 2020 <i>Number of Civil Servants by Occupation and Sex in Mesuji Regency, December 2019 and December 2020</i>	23
2.3.2	Jumlah Pegawai Negeri Sipil Menurut Tingkat Pendidikan dan Jenis Kelamin di Kabupaten Mesuji, Desember 2019 dan Desember 2020 <i>Number of Civil Servants by Educational Level and Sex in Mesuji Regency, December 2019 and December 2020</i>	25
2.3.3	Jumlah Pegawai Negeri Sipil Menurut Tingkat Kepangkatan dan Jenis Kelamin di Kabupaten Mesuji Desember 2019 dan Desember 2020 <i>Number of Civil Servants by Hierarchy and Sex in Mesuji Regency, December 2019 and December 2020</i>	27

2.4 KEUANGAN PEMERINTAH

GOVERNMENT FINANCE

2.4.1	Realisasi Pendapatan Pemerintah Kabupaten Mesuji Menurut Jenis Pendapatan (ribu rupiah), 2017–2020 <i>Actual Mesuji Regency Government Revenues by Kind of Revenues (thousand rupiahs), 2017–2020</i>	29
2.4.2	Realisasi Belanja Pemerintah Kabupaten Mesuji Menurut Jenis Belanja (ribu rupiah), 2017–2020 <i>Actual Mesuji Regency Government Expenditures by Kind of Expenditures (thousand rupiahs), 2017–2020</i>	31

3. PENDUDUK DAN KETENAGAKERJAAN/

POPULATION AND EMPLOYMENT

3.1 PENDUDUK

POPULATION

3.1.1	Penduduk, Laju Pertumbuhan Penduduk per Tahun, Distribusi Persentase Penduduk, Kepadatan Penduduk, Rasio Jenis Kelamin Penduduk Menurut Kecamatan di Kabupaten Mesuji, 2020 <i>Population, Annual Population Growth Rate, Percentage Distribution of Population, Population Density, and Population Sex Ratio by Subdistrict in Mesuji Regency, 2020</i>	46
-------	---	----

3.1.2	Jumlah Penduduk Menurut Kelompok Umur dan Jenis Kelamin di Kabupaten Mesuji, 2020 <i>Population by Age Groups and Sex in Mesuji Regency, 2020</i>	49
3.2	KETENAGAKERJAAN EMPLOYMENT	
3.2.1	Jumlah Penduduk Berumur 15 Tahun Keatas Menurut Jenis Kegiatan Selama Seminggu yang Lalu dan Jenis Kelamin di Kabupaten Mesuji, 2020 <i>Population Aged 15 Years and Over by Type of Activity During The Previous Week and Sex in Mesuji Regency, 2020</i>	50
3.2.2	Penduduk Berumur 15 Tahun ke Atas Menurut Pendidikan Tertinggi yang Ditamatkan dan Jenis Kegiatan Selama Seminggu yang Lalu di Kabupaten Mesuji, 2020 <i>Population 15 Years of Age and Over by Educational Attainment and Type of Activity During the Previous Week in Mesuji Regency, 2020</i>	51
3.2.3	Penduduk Berumur 15 Tahun Ke Atas yang Bekerja Selama Seminggu yang Lalu Menurut Status Pekerjaan Utama dan Jenis Kelamin di Kabupaten Mesuji, 2020 <i>Population 15 Years of Age and Over who Worked During The Previous Week by Main Employment Status and Sex in Mesuji Regency, 2020</i>	53
4.	SOSIAL DAN KESEJAHTERAAN RAKYAT/SOCIAL AND WELFARE	
4.1	PENDIDIKAN EDUCATION	
4.1.1	Jumlah Sekolah, Guru, dan Murid Taman Kanak-Kanak (TK) di Bawah Kementerian Pendidikan dan Kebudayaan Menurut Kecamatan di Kabupaten Mesuji, 2019/2020 dan 2020/2021 <i>Number of Schools, Teachers, and Pupils in Kindergarten Under The Ministry of Education and Culture by Subdistrict in Mesuji Regency, 2019/2020 and 2020/2021</i>	66

4.1.2	Jumlah Sekolah, Guru, dan Murid Raudatul Athfal (RA) di Bawah Kementerian Agama Menurut Kecamatan di Kabupaten Mesuji, 2018/2019 dan 2019/2020 <i>Number of Schools, Teachers, and Pupils in Raudatul Athfal (RA) Under The Ministry of Religious Affairs by Subdistrict in Mesuji Regency, 2018/2019 and 2019/2020</i>	69
4.1.3	Jumlah Sekolah, Guru, dan Murid Sekolah Dasar (SD) di Bawah Kementerian Pendidikan dan Kebudayaan Menurut Kecamatan di Kabupaten Mesuji, 2019/2020 dan 2020/2021 <i>Number of Schools, Teachers, and Pupils in Primary Schools Under The Ministry of Education and Culture by Subdistrict in Mesuji Regency, 2019/2020 and 2020/2021</i>	70
4.1.4	Jumlah Sekolah, Guru, dan Murid Madrasah Ibtidaiyah (MI) di Bawah Kementerian Agama Menurut Kecamatan Menurut Kecamatan di Kabupaten Mesuji, 2018/2019 dan 2019/2020 <i>Number of Schools, Teachers, and Pupils in Madrasah Ibtidaiyah (MI) Under The Ministry of Religious Affairs by Subdistrict in Mesuji Regency, 2018/2019 and 2019/2020</i>	73
4.1.5	Jumlah Sekolah, Guru, dan Murid Sekolah Menengah Pertama (SMP) di Bawah Kementerian Pendidikan dan Kebudayaan Menurut Kecamatan di Kabupaten Mesuji, 2019/2020 dan 2020/2021 <i>Number of Schools, Teachers, and Pupils in Lower Secondary Schools Under The Ministry of Education and Culture by Subdistrict in Mesuji Regency, 2019/2020 and 2020/2021</i>	76
4.1.6	Jumlah Sekolah, Guru, dan Murid Madrasah Tsanawiyah (MTs) di Bawah Kementerian Agama Menurut Kecamatan di Kabupaten Mesuji, 2018/2019 dan 2019/2020 <i>Number of Schools, Teachers, and Pupils in Madrasah Tsanawiyah (MTs) Under The Ministry of Religious Affairs by Subdistrict in Mesuji Regency, 2018/2019 and 2019/2020</i>	79
4.1.7	Jumlah Sekolah, Guru, dan Murid Sekolah Menengah Atas (SMA) di Bawah Kementerian Pendidikan dan Kebudayaan Menurut Kecamatan di Kabupaten Mesuji, 2019/2020 dan 2020/2021 <i>Number of Schools, Teachers, and Pupils in Upper Secondary Schools Under The Ministry of Education and Culture by Subdistrict in Mesuji Regency, 2019/2020 and 2020/2021</i>	82

4.1.8	Jumlah Sekolah, Guru, dan Murid Sekolah Menengah Kejuruan (SMK) di Bawah Kementerian Pendidikan dan Kebudayaan Menurut Kecamatan di Kabupaten Mesuji, 2019/2020 dan 2020/2021 <i>Number of Schools, Teachers, and Pupils in Vocational High Schools Under The Ministry of Education and Culture by Subdistrict in Mesuji Regency, 2019/2020 and 2020/2021</i>	85
4.1.9	Jumlah Sekolah, Guru, dan Murid Madrasah Aliyah (MA) di Bawah Kementerian Agama Menurut Kecamatan di Kabupaten Mesuji, 2018/2019 dan 2019/2020 <i>Number of Schools, Teachers, and Pupils in Madrasah Aliyah (MA) Under the Ministry of Religious Affairs by Subdistrict in Mesuji Regency, 2018/2019 and 2019/2020</i>	88
4.1.10	Jumlah Desa ¹ /Kelurahan yang Memiliki Fasilitas Sekolah Menurut Kecamatan dan Tingkat Pendidikan di Kabupaten Mesuji, 2018– 2020 <i>Number of Villages¹/Kelurahan Having Educational Facilities by Subdistrict and Educational Level in Mesuji Regency, 2018– 2020.....</i>	91
4.1.11	Angka Partisipasi Murni (APM) dan Angka Partisipasi Kasar (APK) Menurut Jenjang Pendidikan di Kabupaten Mesuji, 2019 dan 2020 <i>Net Participation Rates and Gross Participation Rates by Educational Level in Mesuji Regency, 2019 and 2020.....</i>	96
4.1.12	Persentase Penduduk Berumur 15 Tahun ke Atas yang Melek Huruf Menurut Kelompok Umur di Kabupaten Mesuji, 2019 dan 2020 <i>Percentage of Literate People Aged 15 Years and Over by Age Group in Mesuji Regency, 2019 and 2020</i>	97
4.2	KESEHATAN	
	HEALTH	
4.2.1	Jumlah Desa ¹ /Kelurahan Yang Memiliki Sarana Kesehatan Menurut Kecamatan di Kabupaten Mesuji, 2018–2020 <i>Number of Villages¹/Kelurahan Having Health Facilities by Subdistrict in Mesuji Regency, 2018–2020</i>	98
4.2.2	Jumlah Tenaga Kesehatan Menurut Kecamatan di Kabupaten Mesuji, 2020 <i>Number of Health Human Resources by Subdistrict in Mesuji Regency, 2020</i>	104

4.2.3	Jumlah Rumah Sakit Umum, Rumah Sakit Khusus, Puskesmas, Klinik Pratama, dan Posyandu Menurut Kecamatan di Kabupaten Mesuji, 2020 <i>Number of General Hospital, Specialized Hospital, Public Health Center, Primary Clinic, and Integrated Health Post by Subdistrict in Mesuji Regency, 2020</i>	107
4.3	AGAMA DAN SOSIAL LAINNYA RELIGION AND OTHER SOCIAL AFFAIRS	
4.3.1	Jumlah Penduduk Menurut Kecamatan dan Agama yang Dianut di Kabupaten Mesuji, 2020 <i>Population by Subdistrict and Religion in Mesuji Regency, 2020.....</i>	110
4.3.2	Jumlah Tempat Peribadatan Menurut Kecamatan di Kabupaten Mesuji, 2020 <i>Number of Places of Worship by Subdistrict in Mesuji Regency, 2020....</i>	111
4.3.3	Jumlah Desa ¹ /Kelurahan yang Mengalami Bencana Alam ² Menurut Kecamatan di Kabupaten Mesuji, 2018-2020 <i>Number of Villages¹/Kelurahan that Had Natural Disaster² by Subdistrict in Mesuji Regency, 2018-2020.....</i>	112
4.4	KEMISKINAN POVERTY	
4.4.1	Garis Kemiskinan, Jumlah, dan Persentase Penduduk Miskin di Kabupaten Mesuji, 2013–2020 <i>Poverty Line, Number, and Percentage of Poor People in Mesuji Regency, 2013–2020.....</i>	115
4.4.2	Indeks Kedalaman Kemiskinan dan Indeks Keparahan Kemiskinan di Kabupaten Mesuji, 2013–2020 <i>Poverty Gap Index and Poverty Severity Index in Mesuji Regency, 2013–2020.....</i>	116

5.	PERTANIAN, KEHUTANAN, PETERNAKAN, DAN PERIKANAN/ AGRICULTURE, FORESTRY, LIVESTOCK, AND FISHERY	
5.1	HORTIKULTURA HORTICULTURE	
5.1.1	Luas Panen Tanaman Sayuran Menurut Kecamatan dan Jenis Tanaman (ha) di Kabupaten Mesuji, 2019 dan 2020 <i>Harvested Area of Vegetables by Subdistrict and Kind of Plant (ha) in Mesuji Regency, 2019 and 2020.....</i>	124
5.1.2	Produksi Tanaman Sayuran Menurut Kecamatan dan Jenis Tanaman (kuintal) di Kabupaten Mesuji, 2019 dan 2020 <i>Production of Vegetables by Subdistrict and Kind of Plant (quintal) in Mesuji Regency, 2019 dan 2020.....</i>	128
5.1.3	Luas Panen Tanaman Sayuran dan Buah-buahan Semusim Menurut Jenis Tanaman (ha) di Kabupaten Mesuji, 2017–2020 <i>Harvested Area of Seasonal Vegetables and Fruits by Kind of Plant (ha) in Mesuji Regency, 2017–2020.....</i>	132
5.1.4	Produksi Tanaman Sayuran dan Buah-buahan Semusim Menurut Jenis Tanaman (ku) di Kabupaten Mesuji, 2017–2020..... <i>Production of Seasonal Vegetables and Fruits by Kind of Plant (ku) in Mesuji Regency, 2017–2020.....</i>	133
5.1.5	Luas Panen Tanaman Biofarmaka Menurut Kecamatan dan Jenis Tanaman (m ²) di Kabupaten Mesuji, 2019 dan 2020 <i>Harvested Area of Medicinal Plants by Subdistrict and Kind of Plant (m²) in Mesuji Regency, 2019 and 2020</i>	134
5.1.6	Produksi Tanaman Biofarmaka Menurut Kecamatan dan Jenis Tanaman (kg) di Kabupaten Mesuji, 2019 and 2020 <i>Production of Medicinal Plants by Subdistrict and Kind of Plant (kg) in Mesuji Regency, 2019 and 2020.....</i>	136
5.1.7	Luas Panen Tanaman Biofarmaka Menurut Jenis Tanaman (m ²) di Kabupaten Mesuji, 2017–2020 <i>Harvested Area of Medicinal Plants by Kind of Plant (m²) in Mesuji Regency, 2017–2020.....</i>	138

5.1.8	Produksi Tanaman Biofarmaka Menurut Jenis Tanaman (kg) di Kabupaten Mesuji, 2017–2020 <i>Production of Medicinal Plants by Kind of Plant (kg) in Mesuji Regency, 2017–2020.....</i>	139
5.1.9	Luas Panen Tanaman Hias Menurut Kecamatan dan Jenis Tanaman (m ²) di Kabupaten Mesuji, 2019 and 2020..... <i>Harvested Area of Ornamental Plants by Subdistrict and Kind of Plant (m²) in Mesuji Regency, 2019 and 2020</i>	140
5.1.10	Produksi Tanaman Hias Menurut Kecamatan dan Jenis Tanaman (tangkai) di Kabupaten Mesuji, 2019 and 2020 <i>Production of Ornamental Plants by Subdistrict and Kind of Plant (stalks) in Mesuji Regency, 2019 and 2020.....</i>	142
5.1.11	Luas Panen Tanaman Hias Menurut Jenis Tanaman (m ²) di Kabupaten Mesuji, 2017–2020 <i>Harvested Area of Ornamental Plants by Kind of Plant (m²) in Mesuji Regency, 2017–2020.....</i>	144
5.1.12	Produksi Tanaman Hias Menurut Jenis Tanaman (tangkai) di Kabupaten Mesuji, 2017–2020 <i>Production of Ornamental Plants by Kind of Plant (stalks) in Mesuji Regency, 2017–2020.....</i>	145
5.1.13	Produksi Buah-buahan Menurut Kecamatan dan Jenis Tanaman (kuintal) di Kabupaten Mesuji, 2019 and 2020..... <i>Production of Fruits by Subdistrict and Kind of Plant (quintal) in Mesuji Regency, 2019 and 2020.....</i>	146
5.1.14	Produksi Buah–Buahan dan Sayuran Tahunan Menurut Jenis Tanaman (kuintal) di Kabupaten Mesuji, 2017–2020 <i>Production of Annual Fruits and Vegetables by Kind of Plant (quintal) in Mesuji Regency, 2017–2020.....</i>	150
5.2	PERKEBUNAN..... ESTATE CROPS	
5.2.1	Luas Areal Tanaman Perkebunan Menurut Kecamatan dan Jenis Tanaman (ha) di Kabupaten Mesuji, 2019 dan 2020..... <i>Planted Area of Estate Crops by Subdistrict and Type of Crops (ha) in Mesuji Regency, 2019 and 2020.....</i>	151

5.2.2	Produksi Perkebunan Menurut Kecamatan dan Jenis Tanaman (ton) di Kabupaten Mesuji, 2019 dan 2020	
	<i>Production of Estate by Subdistrict and Type of Crops (ton) in Mesuji Regency, 2019 and 2020.....</i>	155
6.	PERTAMBANGAN DAN ENERGI/MINING AND ENERGY	
6.1	Daya Terpasang, Produksi, dan Distribusi Listrik PT. PLN (Persero) pada Cabang/Ranting PLN Menurut Kecamatan di Kabupaten Mesuji, 2020.....	
	<i>Installed Electricity Power, Production, and Distribution of PT. PLN (Persero) at PLN Branch by Subdistrict in Mesuji Regency, 2020.....</i>	163
6.2	Jumlah Pelanggan Listrik Menurut Kecamatan di Kabupaten Mesuji, 2016–2020.....	
	<i>Number of Electricity Customers by Subdistrict in Mesuji Regency, 2016–2020</i>	164
7.	PARIWISATA/TOURISM	
7.1	Jumlah Restoran dan Warung Makan Menurut Kecamatan di Kabupaten Mesuji, 2017–2020	
	<i>Number of Restaurants by Subdistrict in Mesuji Regency, 2017–2020...</i>	169
8.	TRANSPORTASI DAN KOMUNIKASI/ TRANSPORTATION AND COMMUNICATION	
8.1	TRANSPORTASI TRANSPORTATION	
8.1.1	Panjang Jalan ¹ Menurut Tingkat Kewenangan Pemerintahan di Kabupaten Mesuji (km), 2018–2020	
	<i>Length of Roads¹ by Level of Government Authority in Mesuji Regency (km), 2018–2020.....</i>	177
8.1.2	Panjang Jalan Menurut Jenis Permukaan Jalan di Kabupaten Mesuji (km), 2018–2020	
	<i>Length of Roads by Type of Road Surface in Mesuji Regency (km), 2018–2020</i>	178
8.1.3	Panjang Jalan Menurut Kondisi Jalan di Kabupaten Mesuji (km), 2018–2020	
	<i>Length of Roads by Condition of Roads in Mesuji Regency (km), 2018–2020</i>	179

8.2 KOMUNIKASI

COMMUNICATION

8.2.1	Jumlah Kantor Pos Pembantu Menurut Kecamatan di Kabupaten Mesuji, 2017–2020 <i>Number of Post Offices Subsidiaries by Subdistrict in Mesuji Regency, 2017–2020</i>	180
9. PERBANKAN, KOPERASI, DAN HARGA-HARGA/ BANKING, COOPERATIVE, AND PRICES		
9.1	Jumlah Koperasi Aktif Menurut Kecamatan di Kabupaten Mesuji, 2017–2020 <i>Number of Active Cooperative by Subdistrict in Mesuji Regency, 2017–2020</i>	186
9.2	Jumlah Koperasi Menurut Jenis Koperasi dan Kecamatan di Kabupaten Mesuji, 2020 <i>Number of Cooperative by Kind of Cooperative and Subdistrict in Mesuji Regency, 2020</i>	187
10. PENGELUARAN PENDUDUK/POPULATION EXPENDITURE		
10.1	Rata-rata Pengeluaran per Kapita Sebulan Menurut Kelompok Komoditas (rupiah) di Kabupaten Mesuji, 2019 dan 2020 <i>Monthly Average Expenditure per Capita by Commodity Group (rupiahs) in Mesuji Regency, 2019 and 2020</i>	194
10.2	Persentase Pengeluaran per Kapita Sebulan Menurut Kelompok Komoditas di Kabupaten Mesuji, 2019 dan 2020 <i>Percentage of Monthly Expenditure per Capita by Commodity Group in Mesuji Regency, 2019 and 2020</i>	195
10.3	Persentase Penduduk Menurut Golongan Pengeluaran Per Kapita Sebulan di Kabupaten Mesuji, 2019 dan 2020 <i>Percentage of Population by Per Capita Spending Group a Month in Mesuji Regency, 2019 and 2020</i>	196
11. PERDAGANGAN/TRADE		
11.1	Jumlah Sarana Perdagangan Menurut Jenisnya di Kabupaten Mesuji, 2017–2020 <i>Number of Trading Facilities by Type of Facility in Mesuji Regency, 2017–2020</i>	203

12.	SISTEM NERACA REGIONAL/SYSTEM OF REGIONAL ACCOUNTS	
12.1.	Produk Domestik Regional Bruto Atas Dasar Harga Berlaku Menurut Lapangan Usaha di Kabupaten Mesuji (miliar rupiah), 2016–2020 <i>Gross Regional Domestic Product at Current Market Prices by Industry in Mesuji Regency (billion rupiahs), 2016–2020</i>	212
12.2	Produk Domestik Regional Bruto Atas Dasar Harga Konstan 2010 Menurut Lapangan Usaha di Kabupaten Mesuji (miliar rupiah), 2016–2020 <i>Gross Regional Domestic Product at 2010 Constant Market Prices by Industry in Mesuji Regency (billion rupiahs), 2016–2020.....</i>	214
12.3	Distribusi Persentase Produk Domestik Regional Bruto Atas Dasar Harga Berlaku Menurut Lapangan Usaha di Kabupaten Mesuji, 2016–2020 <i>Percentage Distribution of Gross Regional Domestic Product at Current Market Prices by Industry in Mesuji Regency, 2016–2020.....</i>	216
12.4	Laju Pertumbuhan Produk Domestik Regional Bruto Atas Dasar Harga Konstan 2010 Menurut Lapangan Usaha di Kabupaten Mesuji (persen), 2016–2020 <i>Growth Rate of Gross Regional Domestic Product at 2010 Constant Market Prices by Industry in Mesuji Regency (percent), 2016–2020</i>	218
12.5	Produk Domestik Regional Bruto Atas Dasar Harga Berlaku Menurut Jenis Pengeluaran di Kabupaten Mesuji (miliar rupiah), 2016–2020 <i>Gross Regional Domestic Product at Current Market Prices by Type of Expenditure in Mesuji Regency (billion rupiahs), 2016–2020.....</i>	220
12.6	Produk Domestik Regional Bruto Atas Dasar Harga Konstan 2010 Menurut Jenis Pengeluaran di Kabupaten Mesuji (miliar rupiah), 2016–2020 <i>Gross Regional Domestic Product at 2010 Constant Market Prices by Type of Expenditure in Mesuji Regency (billion rupiahs), 2016–2020.....</i>	221
13.	PERBANDINGAN ANTAR KABUPATEN/ KOTA/ REGENCY/MUNICIPAL COMPARISON	
13.1	Jumlah Penduduk Menurut Kabupaten/ Kota di Provinsi Lampung (ribu), 2016–2020 <i>Population by Regency/Municipality in Lampung Province (thousand), 2016–2020.....</i>	229

13.2	Laju Pertumbuhan Produk Domestik Regional Bruto Atas Dasar Harga Konstan 2010 Menurut Kabupaten/ Kota di Provinsi Lampung (persen), 2016–2020 <i>Rate of Growth of Gross Regional Domestic Products at Constant 2010 Prices by Regency/Municipality in Lampung Province (percent), 2016–2020</i>	230
13.3	Jumlah Penduduk Miskin Menurut Kabupaten/ Kota di Provinsi Lampung (ribu), 2016–2020 <i>Number of Poor Population by Regency/Municipality in Lampung Province (thousand), 2016–2020</i>	231
13.4	Indeks Pembangunan Manusia Menurut Kabupaten/Kota di Provinsi Lampung, 2016–2020 <i>Human Development Index by Regency/Municipality in Lampung Province, 2016–2020</i>	232

DAFTAR GAMBAR/LIST OF FIGURES

	Halaman Page
1.1 Luas Daerah menurut Kecamatan (%), 2020 <i>Area of Subdistrict (%), 2020</i>	7

<https://mesujikab.bps.go.id>

<https://mesujikab.bps.go.id>

PENJELASAN UMUM/EXPLANATORY NOTES

Tanda-tanda, satuan-satuan, dan lain-lainnya yang digunakan dalam publikasi ini adalah sebagai berikut:

Symbols, measurement units, and acronyms which are used in this publication, are as follows:

1. TANDA-TANDA/SYMBOLS

Data tidak tersedia/Data not available	: ...
Tidak ada atau nol /Null or zero	: -
Data dapat diabaikan/Data negligible	: 0
Tanda decimal/Decimal point	: ,
Data tidak dapat ditampilkan/Not applicable	: NA
Angka estimasi/Estimated figures	: e
Angka diperbaiki/Revised figures	: r
Angka sementara/Preliminary figures	: x
Angka sangat sementara/Very preliminary figures	: xx
Angka sangat sangat sementara/Very very preliminary figures	: xxx

2. SATUAN/UNITS

barel/barrel	: 158,99 liter/litres = 1/6,2898 m ³
hektar (ha)/hectare (ha)	: 10 000 m ²
kilometer (km)/kilometres (km)	: 1 000 meter/meters (m)
knot/knot	: 1,8523 km/jam (km/hour)
kuintal/quintal	: 100 kg
KWh	: 1 000 Watt hour
MWh	: 1 000 KWh
liter (untuk beras)/litre (for rice)	: 0,80 kg
MMSCF	: 1/35,3 m ³
metrik ton (m.ton)/metric ton (m. ton)	: 0,98421 long ton = 1 000 kg
ons/ounce	: 28,31 gram/grams
ton	: 1 000 kg

Satuan lain: buah, dus, butir, helai/lembar, kaleng, batang, pulsa, ton kilometer (ton-km), jam, menit, persen (%).

Other units: unit, pack, pieces, sheet, tin, pulse, ton-kilometres(ton-km), hour, minute, percent (%).

Perbedaan angka di belakang koma disebabkan oleh pembulatan angka.

The difference in decimal numbers is caused by rounding.

DAFTAR SINGKATAN/ LIST OF ABBREVIATIONS

SI	: Stasiun Iklim
SIMPK	: Stasiun Meteorologi Pertanian Khusus
t.t	: Tempat tidur
BCG	: Bacillus Calmette Guerin
DPT	: Difteri, Pertusis, Tetanus
TT	: Tetanus Toxoid
IOT	: Industri Obat Tradisional/ <i>Traditional Medicine Industry</i>
IKOT	: Industri Kecil Obat Tradisional/ <i>Traditional Medicine Small</i>
Alkes	: Alat kesehatan/ <i>Health Kits</i>
PKRT	: Perbekalan Kesehatan Rumah tangga/ <i>Household Health Logistics</i>
Kompl	: Komplemen/ <i>Complement</i>
IRTP	: Industri Pangan Produksi Rumah Tangga/ <i>Foods Home Industry</i>
PBF	: Pedagang Besar Farmasi/ <i>Pharmacy Whole-seller</i>
GFK	: Gudang Farmasi Kab/Kota/Regency/ <i>Municipality Pharmacy Warehouse</i>
RB	: Rumah Bersalin/ <i>Delivery House</i>
Pustu	: Puskesmas pembantu/ <i>Auxiliary Public Health Center</i>
BP	: Balai Pengobatan/ <i>Polyclinic</i>
TPS	: Tempat Pembuangan Sementara / <i>landfill</i>
Jamkesmas	: Jaminan kesehatan masyarakat miskin/ <i>Poor public health insurance</i>
PJKMU	: Program Jaminan Kesehatan Masyarakat Umum
SIUP	: Surat Ijin Usaha Perdagangan/ <i>Trading Permission Letter</i>
TDP	: Tanda Daftar Perusahaan/ <i>Company Registration Identity</i>
API	: Angka Pengenal Importir/ <i>Importer's Identity Number</i>

Statistik Kunci, 2018–2020 Key Statistics, 2018–2020

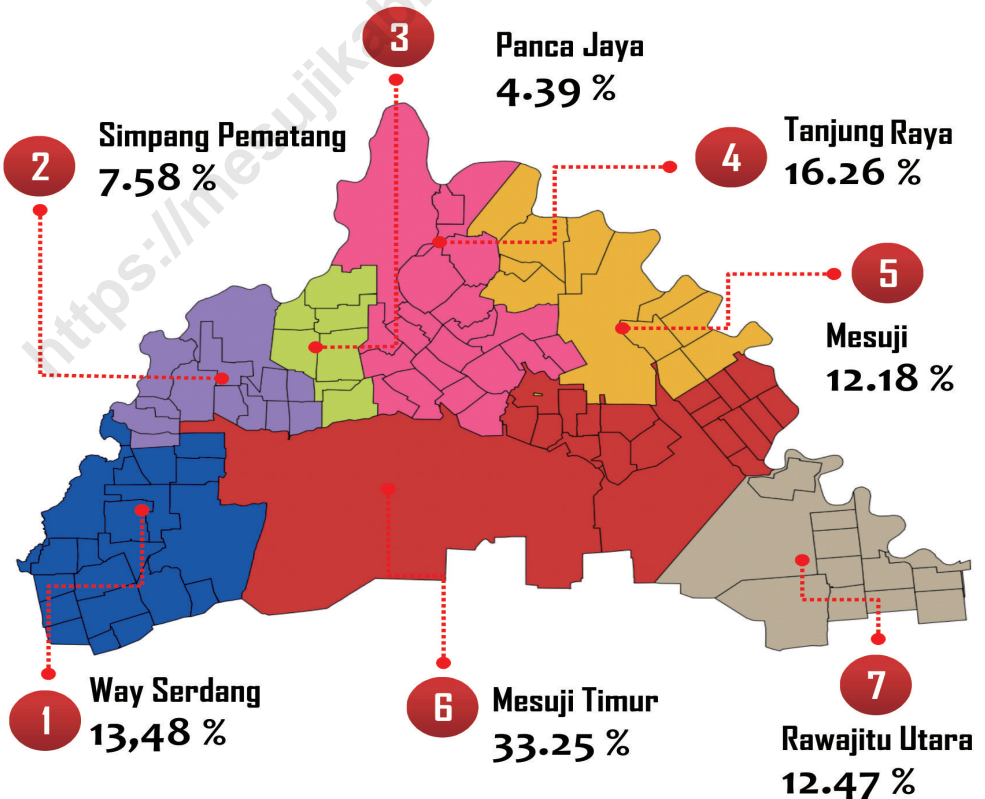
Rincian/Description	Satuan/Unit	2018	2019	2020
(1)	(2)	(3)	(4)	(5)
SOSIAL/SOCIAL				
Penduduk ¹ /Population ¹	ribu/thousands	199,2	200,2	201,4
Laju Pertumbuhan Penduduk ¹ /Population Growth ¹	%	0,73	0,70	0,72
Angka Harapan Hidup ^{1-e} /Life Expectancy Rate ¹	tahun/years	67,7	68,0	68,2
Angka Melek Huruf Usia 15+/Literacy Rate Aged 15+	%	97,4	97,1	96,8
Tingkat Partisipasi Angkatan Kerja -TPAK ^{2,3} Labour Force Participation Rate-LFPR ^{2,3}	%	64,8 ³	68,7 ³	70,5 ³
Tingkat Pengangguran Terbuka-TPT ² Unemployment Rate-UR ²	%	3,80 ⁴	3,62 ⁴	3,71 ⁴
Penduduk Miskin ⁴ /Poor People ⁴	ribu/thousands	15,0	14,9	14,7
Persentase Penduduk Miskin ⁴ Percentage of Poor People ⁴	%	7,6	7,5	6,5
Indeks Pembangunan Manusia-IPM ⁵ Human Development Index ⁵	–	62,9	63,5	63,6
EKONOMI/ECONOMIC				
Produk Domestik Regional Bruto (PDRB) Harga Berlaku ⁶ Gross Regional Domestic Bruto (GRDP) at Current Price ⁶	miliar rupiah billion rupiahs	9 691,3 ^{xx}	10 409,2 ^{xx}	10 435,0 ^{xx}
Laju Pertumbuhan Ekonomi ⁸ /Economic Growth ⁷	%	5,3 ^{xx}	5,3 ^{xx}	-1,3 ^{xx}
PDRB Per Kapita Harga Berlaku ^{6,8} Per Capita of GRDP at Current Price ^{6,8}	juta rupiah million rupiahs	48,7 ^{xx}	52,0 ^{xx}	51,9 ^{xx}

- Catatan/Notes: ¹ Hasil proyeksi penduduk Indonesia 2010–2035 (pertengahan tahun/Juni)/The result of Indonesia population prjection 2010–2035 (mid year/June)
- ² Kondisi Agustus/Condition at August
- ³ Menggunakan penimbang hasil proyeksi penduduk tahun 2010–2035/Weighted by the 2010–2035 population projection
- ⁴ Kondisi Maret/Condition at March
- ⁵ Sejak tahun 2010, IPM dihitung dengan metode baru. Komponen IPM metode baru adalah angka harapan hidup saat lahir, harapan lama sekolah, rata-rata lama sekolah, dan pengeluaran per kapita/Since 2010, HDI was calculated using new method. New HDI component are life expectancy at birth, expected years of schooling, means years of schooling, and expenditure per capita
- ⁶ Mulai tahun 2010 mengadopsi System of National Account 2008 (SNA 2008)/Since 2010 is in line with System of National Account 2008 (SNA 2008)
- ⁷ Menggunakan tahun dasar 2010 (2010=100)/Using 2010 base year (2010=100)
- ⁸ Menggunakan proyeksi penduduk berdasarkan hasil SP2010/Using population projection based on SP2010

01

GEOGRAFI DAN IKLIM
GEOGRAPHY AND CLIMATE

Kecamatan di Kab. Mesuji



PENJELASAN TEKNIS

1. Secara Geografis, Kabupaten Mesuji di sebelah utara berbatasan dengan kabupaten Ogan Komering Ilir Provinsi Sumatera Selatan, Sebelah selatan berbatasan dengan Kabupaten Tulang Bawang dan Kabupaten Tulang Bawang Barat, Kabupaten Ogan Komering Ilir Provinsi Sumatera Selatan di sebelah timur dan Kabupaten Ogan Komering Ilir Provinsi Sumatera Selatan di Sebelah Barat.
2. Luas wilayah Kabupaten Mesuji tercatat 2.195,04 km². Kecamatan Mesuji Timur merupakan Kecamatan terluas (718,78 km²), sedangkan wilayah terkecil adalah Kecamatan Panca Jaya (96,27 km²).
3. Wilayah Kabupaten Mesuji merupakan daerah agraris yang mana mata pencaharian pokok penduduknya berada di sektor pertanian. Hal ini dikarenakan daerah terluas merupakan daerah dataran yang cocok dimanfaatkan untuk pertanian.
4. Kabupaten Mesuji terdiri dari 7 (tujuh) kecamatan, yaitu:
 - Kecamatan Way Serdang
 - Kecamatan Simpang Pematang
 - Kecamatan Panca Jaya
 - Kecamatan Tanjung Raya

TECHNICAL NOTES

1. *Geographically, Mesuji regency As a boundary of Mesuji applies Ogan Komering Ilir Regency in Sumatera Selatan Province in the north side, Tulang Bawang Regency and Tulang Bawang Barat Regency in the south Ogan Komering Ilir Regency in Sumatera Selatan Province in the east and Ogan Komering Ilir Regency in Sumatera Selatan Province in the west side.*
2. *Mesuji has a total area of 2.195,04 km². Mesuji Timur Subdistrict is the largest area in Mesuji Regency (729,81 km²). On the contrary, Panca Jaya Subdistrict as the smallest has an área of 96,27 km².*
3. *Area of Mesuji Regency is an agricultural área, which shown by primary income from agriculture. This is caused the level land covers a broad area and which used for agriculture.*
4. *Mesuji Regency has 7 Subdistricts :*
 - *Way Serdang Subdistrict*
 - *Simpang Pematang Subdistrict*
 - *Panca Jaya Subdistrict*
 - *Tanjung Raya Subdistrict*
 - *Mesuji Subdistrict*

- Kecamatan Mesuji
- Kecamatan Mesuji Timur
- Kecamatan Rawajitu Utara

- *Mesuji Timur Subdistrict*
- *Rawajitu Utara*

5. Suhu udara adalah ukuran energi kinetik rata-rata dari pergerakan molekul-molekul. Suhu suatu benda adalah keadaan yang menentukan kemampuan benda tersebut untuk memindahkan panas ke benda-benda lain tersebut. Dalam sistem dua benda, benda yang kehilangan panas dikatakan benda yang bersuhu lebih tinggi.

5. *Air temperature is a measure of the average kinetic energy of the movement of molecules. The temperature of an object is a state that determines the ability of the object, to transfer heat to other objects or receive heat from other objects. In a two-object system, object that lose heat are said to be objects of higher temperature.*

6. Kelembaban udara adalah jumlah kandungan uap air yang ada dalam udara. Kandungan uap air di udara berubah-ubah tergantung pada suhu. Makin tinggi suhu, makin banyak kandungan uap airnya. Alat pengukur kelembaban udara adalah higrometer. Kelembaban udara ada dua jenis, sebagai berikut:

6. *Air humidity is the amount of moisture present in the air. The content of water vapor in the air varies depending on temperature. The higher the temperature, the more moisture content in contains. The air humidity meter is a hygrometer. There are two types of air humidity as follows:*

- a. Kelembaban mutlak (absolut) yaitu bilangan yang menunjukkan jumlah uap air dalam satuan gram pada satu meter kubik udara;
- b. Kelembaban relatif (nisbi) yaitu angka dalam persen yang menunjukkan perbandingan antara banyaknya uap air yang benar-benar dikandung udara pada suhu tertentu dan jumlah uap air maksimum yang dapat dikandung udara pada suhu tertentu dan

- a. *Absolute humidity is a number indicating the amount of water vapor in units of gram in one cubic meter of air;*
- b. *Relative humidity, which is the number in percent, which shows the ratio of the amount of water vapor that is actually air contain at a certain temperature and the maximum amount of moisture that the air can contain.*

jumlah uap air maksimum yang dapat dikandung udara.

7. Lama penyinaran matahari merupakan salah satu dari beberapa unsur klimatologi, dan didefinisikan sebagai kekuatan matahari yang melebihi 120 W/m^2 .
 8. Curah hujan merupakan ketebalan air hujan yang terkumpul pada luasan 1 m^2 . Curah hujan dihitung dengan satuan mm (milimeter), yaitu tinggi air yang tertampung pada area seluas $1 \text{ m} \times 1 \text{ m}$ alias 1 meter persegi (m^2). Jadi, curah hujan 1 mm adalah jumlah air yang turun dari langit sebanyak $1 \text{ mm} \times 1 \text{ m} \times 1 \text{ m} = 0,001 \text{ m}^3 = 1 \text{ liter}$.
7. *The duration of solar irradiance is one of several climatological elements, and is defined as a solar power exceeding 120 W/m^2 .*
 8. *Rainfall is the thickness of rain water collected in the are of 1 m^2 . Rainfall is calculated by units of mm (milimeters), that is, the height of water that is accommodated in an area of $1 \text{ m} \times 1 \text{ m}$ aka 1 meter square (m^2). So 1 mm rainfall is the amount of water that drops from the sky as much as $1 \text{ mm} \times 1 \text{ m} \times 1 \text{ m} = 0,001 \text{ m}^3 = 1 \text{ liter}$.*

ULASAN

Luas wilayah Mesuji adalah berupa daratan seluas 2.184 km².

Wilayah administrasi Kabupaten Mesuji terdiri dari tujuh wilayah kecamatan. Luas masing-masing kecamatan, yaitu: Way Serdang (304,43 km²), Simpang Pematang (166,38 km²), Panca Jaya (96,27 km²), Tanjung Raya (357 km²), Mesuji (267,38 km²), Mesuji Timur (718,78 km²), serta Rawajitu Utara 237,76 km²).

Jarak antara Ibukota Kabupaten ke Kecamatan:

1. Mesuji - Way Serdang: 70,7 km
2. Mesuji - Simpang Pematang: 51 km
3. Mesuji - Panca Jaya: 41,6 km.
4. Mesuji - Tanjung Raya: 13,2 km
5. Mesuji - Mesuji: 13 km
6. Mesuji - Mesuji Timur: 64 km
7. Mesuji - Rawajitu Utara: 89 km

DESCRIPTION

The total area of Mesuji is in the form of land area of 2.184 km².

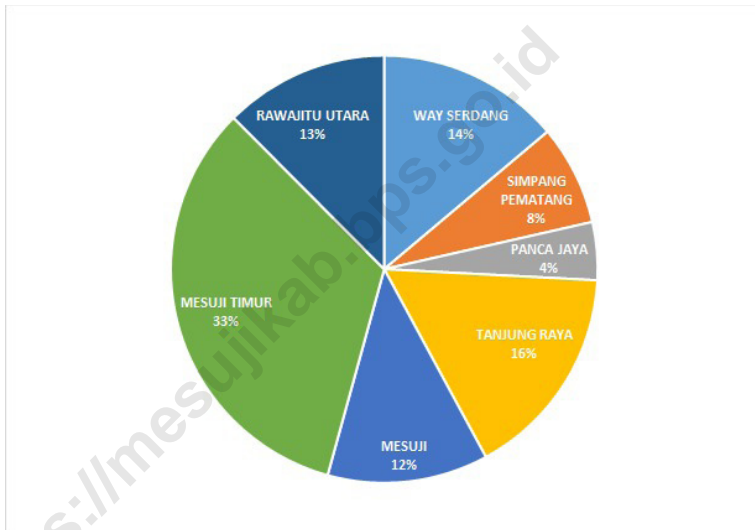
Mesuji Regency is divided into seven subdistrict. The area of each subdistrict is: Way Serdang (304,43 km²), Simpang Pematang (166,38 km²), Panca Jaya (96,27 km²), Tanjung Raya (357 km²), Mesuji (267,38 km²), Mesuji Timur (718,78 km²), and Rawajitu Utara 237,76 km²).

Distance between Regency Capital to Subdistrict:

1. *Mesuji - Way Serdang: 70,7 km*
2. *Mesuji - Simpang Pematang: 51 km*
3. *Mesuji - Panca Jaya: 41,6 km.*
4. *Mesuji - Tanjung Raya: 13,2 km*
5. *Mesuji - Mesuji: 13 km*
6. *Mesuji - Mesuji Timur: 64 km*
7. *Mesuji - Rawajitu Utara: 89 km*

Gambar 1.1
Figures

Luas Daerah menurut Kecamatan (%), 2020
Area of Subdistrict (%), 2020



Sumber/Source : Berdasarkan Peraturan Menteri Dalam Negeri No. 66 Tahun 2011 tanggal 28 Desember 2011
Based on Minister Of Home Affairs Regulation No 66/2011, December 28, 2011

1.1 KEADAAN GEOGRAFI GEOGRAPHY CONDITION

Tabel 1.1.1 **Luas Daerah dan Jumlah Pulau Menurut Kecamatan di Kabupaten Mesuji, 2020**
Table 1.1.1 **Total Area and Number of Islands by Subdistrict in Mesuji Regency, 2020**

Kecamatan <i>Subdistrict</i>	Ibukota Kecamatan <i>Capital of Subdistrict</i>	Luas <i>Total Area</i> (km ² /sq.km)
(1)	(2)	(3)
Way Serdang	Bukoposo	304,43
Simpang Pematang	Simpang Pematang	166,38
Panca Jaya	Adi Luhur	96,27
Tanjung Raya	Brabasan	357,00
Mesuji	Wiralaga	267,38
Mesuji Timur	Tanjung Mas Makmur	718,78
Rawajitu Utara	Panggung Jaya	273,76
Mesuji		2.184,00

Lanjutan Tabel/*Continued Table 1.1.1*

Kecamatan <i>Subdistrict</i>	Persentase terhadap Luas Kabupaten <i>Percentage to Regency Area</i>	Jumlah Pulau <i>Number of Islands</i>
(1)	(4)	(5)
Way Serdang	13,94	-
Simpang Pematang	7,62	-
Panca Jaya	4,41	-
Tanjung Raya	16,35	-
Mesuji	12,24	-
Mesuji Timur	32,91	-
Rawajitu Utara	12,53	-
Mesuji	100,00	-

Catatan/*Note*: ¹ Berdasarkan Peraturan Menteri Dalam Negeri Nomor 137 Tahun 2017 tanggal 29 Desember 2017/*Based on Minister of Home Affairs Regulation Number 137/2017, December 29, 2017*

² Luas wilayah Kabupaten Mesuji berdasarkan UU No.49 Tahun 2008/*Total Area of Mesuji Regency Based on UU No.49, 2008*

Sumber/*Source*: Kementerian Dalam Negeri/*Ministry of Home Affairs*

Tabel 1.1.2 **Tinggi Wilayah dan Jarak ke Ibukota Kabupaten Menurut Kecamatan di Kabupaten Mesuji, 2020**
Altitude and Distance to the Capital of Regency by Subdistrict in Mesuji Regency, 2020

Kecamatan Subdistrict	Tinggi Wilayah (mdpl) Altitude (m a.s.l)	Jarak ke Ibukota Kabupaten Distance to the Capital of Regency
(1)	(2)	(3)
Way Serdang	80	70,70
Simpang Pematang	19	51,00
Panca Jaya	36	41,60
Tanjung Raya	52	13,20
Mesuji	22	13,00
Mesuji Timur	23	64,00
Rawajitu Utara	28	89,00
Mesuji		

Catatan/Note: ¹ Berdasarkan Peraturan Menteri Dalam Negeri Nomor 137 Tahun 2017 tanggal 29 Desember 2017/*Based on Minister of Home Affairs Regulation Number 137/2017, December 29, 2017*

² Berdasarkan informasi Kementerian Dalam Negeri Tahun 2018/*Based on information from Ministry of Home Affairs, 2018*

Sumber/Source: Kementerian Dalam Negeri/*Ministry of Home Affairs*

1.2 KEADAAN IKLIM CLIMATE CONDITION

Tabel 1.2.1 Pengamatan Unsur Iklim Menurut Bulan di Stasiun
Klimatologi Pesawaran, 2020
*Observation of Climate Elements By Months at Pesawaran
Climatology Station, 2020*

Bulan Month	Suhu/Temperature (°C)			Kelembaban/Humidity (%)		
	Minimum	Rata-rata Average	Maksimum Maximum	Minimum	Rata-rata Average	Maksimum Maximum
(1)	(2)	(3)	(4)	(5)	(6)	(7)
Januari/January	24,4	27,1	31,8	82	87	92
Februari/February	24,1	27,0	31,8	81	87	95
Maret/March	24,3	27,4	32,3	79	86	90
April/April	24,3	27,4	32,7	81	86	93
Mei/May	24,7	27,6	32,5	81	87	96
Juni/June	23,8	26,7	31,7	82	87	95
Juli/July	23,5	26,4	31,3	78	86	96
Agustus/August	23,1	27,0	32,7	72	81	90
September/September	22,9	26,8	32,4	75	82	94
Oktober/October	23,8	27,2	32,4	72	82	93
November/November	23,9	27,0	32,4	67	82	93
Desember/December	23,8	26,5	31,4	76	86	92

Lanjutan Tabel/*Continued Table 1.2.1*

Bulan Month	Kecepatan Angin (m/det) Wind Velocity (m/sec)			Tekanan Udara/Atmospheric Pressure (mb)		
	Minimum	Rata-rata Average	Maksimum Maximum	Minimum	Rata-rata Average	Maksimum Maximum
(1)	(8)	(9)	(10)	(11)	(12)	(13)
Januari/January	0	1,0	2,1	997,2	1001,8	1012,7
Februari/February	0	1,1	2,4	997,9	1002,4	1006,4
Maret/March	0	0,8	1,9	997,5	1001,6	1008,8
April/April	0	0,7	1,6	998,3	1001,8	1006,2
Mei/May	0	0,8	1,7	996,2	1001,1	1005,5
Juni/June	0	0,8	1,7	997,8	1001,7	1007,8
Juli/July	0	0,8	1,6	988,7	1001,1	1004,4
Agustus/August	0	1,0	2,0	997,4	1001,5	1010,1
September/September	0	0,9	1,9	990,5	1001,6	1005,4
Oktober/October	0	1,0	2,1	997,0	1001,0	1009,9
November/November	0	1,0	2,2	997,1	1001,3	1005,8
Desember/December	0	0,8	1,8	996,7	1000,4	1009,0

Lanjutan Tabel/*Continued Table 1.2.1*

Bulan Month	Jumlah Curah Hujan Number of Precipitation (mm)	Jumlah Hari Hujan (hari) Number of Rainy Days (day)	Penyinaran Matahari Duration of Sunshine (%)
(1)	(14)	(15)	(16)
Januari/January	116	11	0,4
Februari/February	212	12	0,4
Maret/March	406	16	0,4
April/April	333	15	0,5
Mei/May	202	9	0,4
Juni/June	254	13	0,4
Juli/July	109	9	0,5
Agustus/August	59	7	0,6
September/September	107	10	0,5
Oktober/October	108	10	0,4
November/November	281	12	0,4
Desember/December	232	16	0,3

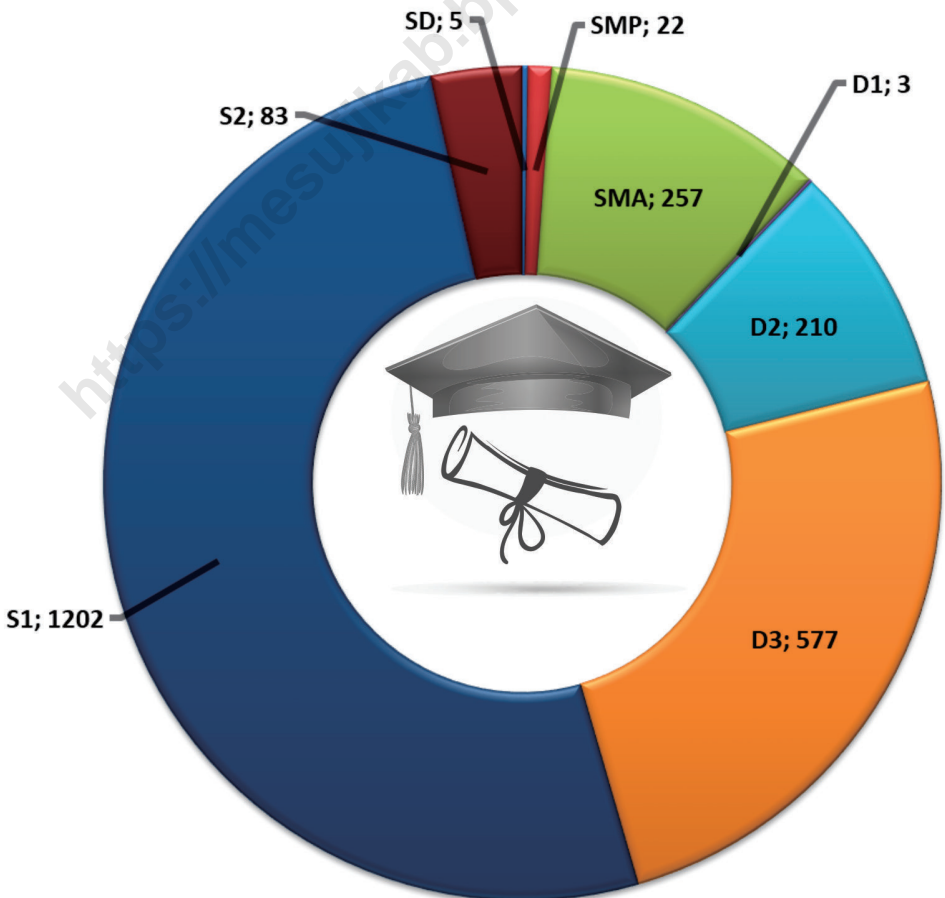
Catatan/Note: Sumber data curah hujan dan hari hujan dari data observasi Pos Hujan Simpang Pematang, Mesuji/ *Source of rainfall and rainy day data from Simpang Pematang data observation rain post, Mesuji*
 Sumber data iklim lainnya dari data observasi Stasiun Klimatologi Pesawaran Lampung/*Source of another data from Pesawaran Climatology Station, Lampung*

Sumber/Source: BMKG, Stasiun Klimatologi Pesawaran Lampung/*BMKG, Pesawaran Climatology Station, Lampung*

02

PEMERINTAHAN
GOVERNMENT

JUMLAH PEGAWAI NEGERI SIPIL KABUPATEN MESUJI TAHUN 2020



PENJELASAN TEKNIS**TECHNICAL NOTES**

1. Dewan Perwakilan Rakyat Daerah (DPRD) adalah lembaga perwakilan rakyat daerah yang berkedudukan sebagai unsur penyelenggaraan pemerintah daerah. Anggota DPRD dipilih melalui pemilihan umum (pemilu) dan dilantik dalam masa jabatan lima tahun.
 2. Pasal 1 Undang-Undang Nomor 43 Tahun 1999 memberikan pengertian PNS adalah mereka yang setelah memenuhi syarat-syarat yang ditentukan dalam peraturan dalam peraturan perundang-undangan yang berlaku, diangkat oleh pejabat yang berwenang dan disertai tugas dalam suatu jabatan Negeri atau disertai tugas Negara lainnya yang ditetapkan berdasarkan sesuatu peraturan perundang-undangan dan digaji menurut peraturan perundang-undangan yang berlaku.
 3. Pasal 2 ayat (1) Undang-Undang Nomor 43 Tahun 1999 tidak menyebutkan apa yang dimaksud dengan pengertian masing-masing bagiannya, namun disini dapat diambil suatu kesimpulan bahwa yang dimaksud dengan PNS adalah pegawai negeri bukan Tentara Nasional Indonesia, dan Kepolisian Negara Republik Indonesia.
1. *Regional House of Representatives (DPRD) is regional institution of representatives that serves as a component of the local government. DPRD members are elected through a general election and appointed for a five-year membership.*
 2. *Article 1 of Law Number 43 of 1999 provides that civil servants are those who, after fulfilling the conditions specified in the regulations in the applicable laws and regulations, are appointed by authorized officials and are entrusted with duties in a State office or assigned to other State duties. determined based on a statutory regulation and paid according to applicable laws and regulations.*
 3. *Article 2 paragraph (1) of Law Number 43 Year 1999 does not mention what is meant by the understanding of each part, but here a conclusion can be drawn that what is meant by civil servants are civil servants not the Indonesian National Army, and the Indonesian National Police.*

4. Realisasi Penerimaan dan Pengeluaran Kabupaten/Kota adalah realisasi/perhitungan APBD Kabupaten/Kota pada tiap tahun anggaran.
 5. Pendapatan Asli Daerah (PAD) adalah pendapatan yang diperoleh daerah yang dipungut berdasarkan peraturan daerah sesuai dengan peraturan perundang-undangan guna keperluan daerah yang bersangkutan dalam membiayai kegiatannya.
 6. Dana perimbangan adalah dana yang bersumber dari pendapatan APBN yang dialokasikan kepada daerah untuk mendanai kebutuhan daerah dalam rangka pelaksanaan desentralisasi.
 7. Lain-lain pendapatan yang sah adalah pendapatan lainnya dari pemerintah pusat dan atau dari instansi pusat , serta dari daerah lainnya.
4. *Actual revenue and expenditure of regency/municipality government is realization budget calculation for every fiscal year.*
 5. *Original Local Government revenue is revenue that withheld based on local regulations in accordance with the legislation , for the purpose of financing their activities.*
 6. *Balanced Budget is the fund coming from the state budget that allocated to regions to fund their needs in the context of decentralization.*
 7. *Other Legal Avenue is other income the coming from the central government and or from the central agencies , as well as from local government.*

ULASAN

Jumlah desa di Kabupaten Mesuji ada 105 desa dan kelurahan. Kecamatan Tanjung Raya memiliki jumlah desa terbanyak yaitu 21 desa, sedangkan untuk jumlah desa paling sedikit ada di Kecamatan Panca Jaya dengan jumlah 7 desa.

Pemerintahan daerah Kabupaten Mesuji terletak di Jalan Z.A. Pagar Alam, Wiralaga Mulya, Komplek Pemda Mesuji di Kecamatan Mesuji, dan dipimpin oleh Bupati yang membawahi Sekretaris Kabupaten, Bidang, Bagian, Dinas, Lembaga Teknis, Satuan Polisi Pamong, Kecamatan dan Kelurahan sesuai dengan PP No. 41 Tahun 2007 tentang Struktur Organisasi Perangkat Daerah.

Anggota Dewan Perwakilan Rakyat Daerah Kabupaten Mesuji 2020 ada sejumlah 35 orang, terdiri dari 27 laki-laki dan 8 perempuan. Terdapat 10 partai yang menduduki kursi DPRD diantaranya Partai Nasdem (10 kursi), PKB (5 kursi), PDIP (4 kursi), Partai Gerindra (4 kursi), Partai Golkar (4 kursi), PAN (3 kursi), Partai Demokrat (2 kursi), PPP (1 kursi), Partai Hanura (1 kursi), dan Partai Perindo (1 kursi).

Jumlah pegawai negeri sipil menurut dinas/instansi pemerintah di Kabupaten Mesuji 2020 adalah sebanyak 2.214 pegawai, yang terdiri dari 1.114 pegawai laki-laki dan 1.100 pegawai perempuan.

Jika dilihat dari pendidikan terakhirnya, mayoritas berpendidikan terakhir sarjana dengan jumlah 1.323

DESCRIPTION

There are 105 villages in Tanggamus Regency. Tanjung Raya sub-district has the highest number of villages, 21 villages, while the least number of villages is in Panca Jaya sub-district with 7 villages.

Government of Tanggamus Regency is located at Z.A. Pagar Alam Street, Wiralaga Mulya, Government Complex in Mesuji District. Mesuji Regency Lead by the Regent which oversees the Local Secretary, Division, Section, institutions, technical Institutions, Civil Police Forces, districts and Villages in accordance with the government regulation number 41 of 2007 concerning Organizational Structure Regional Apparatus.

Member of Regional House of Representatives there are 35 people, consisting if 27 men and 8 women. There are 10 parties that occupy the seat of DPRD, including Nasdem Party (10 seats), PKB (5 seats), PDIP (4 seats), Gerindra Party (4 seats), Golkar Party (4 seats), PAN (3 seats), Demokrat Party (2 seats), PPP (1 seats), Hanura Party (1 seat), and Perindo Party (1 seat).

The number of civil servants according to government services / agencies in the 2020 Mesuji Regency is 2.214 employees, consisting of 1.114 male employees and 1.100 female employees. When viewed from the last education, the majority of educated graduates with a total of 1.134 employees.

When viewed from the last education, the majority of educated graduates with a total of 1,323 employees. When viewed

pegawai. Jika dilihat berdasarkan golongannya, golongan III merupakan mayoritas dengan jumlah PNS sebanyak 1.337 pegawai, kemudian golongan IV (475 pegawai), golongan II (399 pegawai) dan golongan I (3 pegawai).

by category, Group III is the majority with 1.337 civil servants, then Group IV (475 employees), Group II (399 employees) and Group I (3 employees).

<https://mesujikab.bps.go.id>

2.1 WILAYAH ADMINISTRATIF ADMINISTRATIVE AREA

Tabel 2.1.1 Jumlah Desa¹/Kelurahan Menurut Kecamatan di Kabupaten Mesuji, 2016–2020
Table 2.1.1 *Number of Villages¹/Kelurahan by Subdistrict in Mesuji Regency, 2016–2020*

Kecamatan Subdistrict	2016	2017	2018	2019	2020
(1)	(2)	(3)	(4)	(5)	(6)
Way Serdang	20	20	20	20	20
Simpang Pematang	13	13	13	13	13
Panca Jaya	7	7	7	7	7
Tanjung Raya	21	21	21	21	21
Mesuji	11	11	11	11	11
Mesuji Timur	20	20	20	20	20
Rawajitu Utara	13	13	13	13	13
Mesuji	105	105	105	105	105

Catatan/Note: ¹Termasuk Unit Permukiman Transmigrasi (UPT)/Include Transmigration Settlement Unit
Sumber/Source: Peraturan Kepala Badan Pusat Statistik Nomor 1 Tahun 2020 Tanggal 5 Februari 2020 tentang Perubahan Atas Peraturan Kepala Badan Pusat Statistik Nomor 3 Tahun 2019 tentang Kode dan Nama Wilayah Kerja Statistik Tahun 2019/Chief Statistician Regulation Number 1/2020, February 5 2020, as a revision of Chief Statistician Regulation Number 3 of 2019 on Code and Name of Regional Level of Data Collection.

2.2 DEWAN PERWAKILAN RAKYAT DAERAH REGIONAL HOUSE OF REPRESENTATIVE

Tabel 2.2.1 **Jumlah Anggota Dewan Perwakilan Rakyat Daerah Menurut Partai Politik dan Jenis Kelamin di Kabupaten Mesuji, 2020**
Number of Regional House of Representatives's Members by Political Parties and Sex in Mesuji Regency, 2020

Partai Politik <i>Political Parties</i>	Laki-laki <i>Male</i>	Perempuan <i>Female</i>	Jumlah <i>Total</i>
(1)	(2)	(3)	(4)
Partai Nasional Demokrat	6	4	10
Partai Kebangkitan Bangsa	3	2	5
PDI Perjuangan	4	-	4
Partai Gerindra	4	-	4
Partai Golkar	3	1	4
Partai Amanat Nasional	3	-	3
Partai Demokrat	2	-	2
Partai Persatuan Pembangunan	1	-	1
Partai Hanura	1	-	1
Partai Perindo	-	1	1
Mesuji	27	8	35

Catatan/Note: -

Sumber/Source: Sekretariat DPRD Kabupaten Mesuji/Mesuji Regency Regional House of Representatives Secretariat

2.3 SUMBER DAYA MANUSIA HUMAN RESOURCES

Tabel 2.3.1 Jumlah Pegawai Negeri Sipil Menurut Jabatan dan Jenis Kelamin di Kabupaten Mesuji, Desember 2019 dan Desember 2020
Number of Civil Servants by Occupation and Sex in Mesuji Regency, December 2019 dan December 2020

Jabatan <i>Occupation</i>	2019		Jumlah <i>Total</i>
	Laki-laki <i>Male</i>	Perempuan <i>Female</i>	
(1)	(2)	(3)	(4)
Fungsional Tertentu <i>Specific Functional</i>
Fungsional Umum <i>Staf General Functional</i>
Struktural/Structural			
Eselon V/5th Echelon	-	-	-
Eselon IV/4th Echelon	111	55	166
Eselon III/3rd Echelon	116	14	130
Eselon II/2nd Echelon	21	-	21
Eselon I/1st Echelon	-	-	-
Jumlah/Total	248	69	317

Lanjutan Tabel/*Continued Table 2.3.1*

Jabatan <i>Occupation</i>	2020		Jumlah <i>Total</i>
	Laki-laki <i>Male</i>	Perempuan <i>Female</i>	
(1)	(5)	(6)	(7)
Fungsional Tertentu <i>Specific Functional</i>	666	923	1589
Fungsional Umum <i>Staf General Functional</i>	172	85	257
Struktural/Structural			
Eselon V/5th Echelon	-	-	-
Eselon IV/4th Echelon	130	73	203
Eselon III/3rd Echelon	116	17	133
Eselon II/2nd Echelon	30	2	32
Eselon I/1st Echelon	-	-	-
Jumlah/Total	1 114	1 100	2 214

Catatan/Note: -

Sumber/Source: Badan Kepegawaian Daerah Kabupaten Mesuji/*Regional Personnel Agency of Mesuji Regency*

Tabel
Table 2.3.2

Jumlah Pegawai Negeri Sipil Menurut Tingkat Pendidikan dan Jenis Kelamin di Kabupaten Mesuji, Desember 2019 dan Desember 2020
Number of Civil Servants by Educational Level and Sex in Mesuji Regency, December 2019 and December 2020

Tingkat Pendidikan <i>Educational Level</i>	2019		
	Laki-laki <i>Male</i>	Perempuan <i>Female</i>	Jumlah <i>Total</i>
(1)	(2)	(3)	(4)
Sampai dengan SD <i>Up to Primary School</i>	4	2	6
SMP/Sederajat <i>General Vocational Junior High School</i>	17	5	22
SMA/Sederajat <i>General/Vocational Senior High School</i>	189	110	299
Diploma I, II/Akta I, II <i>Diploma I, II/Akta I, II</i>	127	117	244
Diploma III/Akta III/Sarjana Muda <i>Diploma III/Akta III/Bachelor</i>	191	393	584
Tingkat Sarjana/Doktor/Ph.D <i>University Graduates</i>	643	491	1 134
Jumlah/Total	1 171	1 118	2 289

Lanjutan Tabel/Continued Table 2.3.2

Tingkat Pendidikan <i>Educational Level</i>	2020		
	Laki-laki <i>Male</i>	Perempuan <i>Female</i>	Jumlah <i>Total</i>
(1)	(2)	(3)	(4)
Sampai dengan SD <i>Up to Primary School</i>	3	2	5
SMP/Sederajat <i>General Vocational Junior High School</i>	17	5	22
SMA/Sederajat <i>General/Vocational Senior High School</i>	162	95	257
Diploma I, II/Akta I, II <i>Diploma I, II/Akta I, II</i>	110	105	215
Diploma III/Akta III/Sarjana Muda <i>Diploma III/Akta III/Bachelor</i>	117	275	392
Tingkat Sarjana/Doktor/Ph.D <i>University Graduates</i>	705	618	1 323
Jumlah/Total	1 114	1 100	2 214

Catatan/Note: -

Sumber/Source: Badan Kepegawaian Daerah Kabupaten Mesuji/Regional Personnel Agency of Mesuji Regency

Tabel
Table 2.3.3

**Jumlah Pegawai Negeri Sipil Menurut Tingkat
Kepangkatan dan Jenis Kelamin di Kabupaten Mesuji
Desember 2019 dan Desember 2020**
*Number of Civil Servants by Hierarchy and Sex in Mesuji
Regency, December 2019 and December 2020*

Pangkat/Golongan/Ruang <i>Hierarchy</i>	2019		
	Laki-laki <i>Male</i>	Perempuan <i>Female</i>	Jumlah <i>Total</i>
(1)	(2)	(3)	(4)
1. I/A (Juru Muda)	-	-	-
2. I/B (Juru Muda Tingkat I)	-	-	-
3. I/C (Juru)	1	1	2
4. I/D (Juru Tingkat I)	1	-	1
Golongan I/Range I	2	1	3
5. II/A (Pengatur Muda)	25	15	40
6. II/B (Pengatur Muda Tingkat I)	68	46	144
7. II/C (Pengatur)	42	146	188
8. II/D (Pengatur Tingkat I)	76	75	151
Golongan II/Range II	211	282	493
9. III/A (Penata Muda)	174	249	423
10. III/B (Penata Muda Tingkat I)	133	188	321
11. III/C (Penata)	151	101	252
12. III/D (Penata Tingkat I)	199	132	331
Golongan III/Range III	657	670	1 327
13. IV/A (Pembina)	171	91	262
14. IV/B (Pembina Tingkat I)	110	74	184
15. IV/C (Pembina Utama Muda)	20	-	20
16. IV/D (Pembina Utama Madya)	-	-	-
17. IV/E (Pembina Utama)	-	-	-
Golongan IV/Range IV	301	165	466
Jumlah/Total	1 171	1 118	2 289

Lanjutan Tabel/*Continued Table 2.3.3*

Pangkat/Golongan/Ruang <i>Hierarchy</i>	2020		
	Laki-laki <i>Male</i>	Perempuan <i>Female</i>	Jumlah <i>Total</i>
(1)	(5)	(6)	(7)
1. I/A (Juru Muda)	-	-	-
2. I/B (Juru Muda Tingkat I)	-	-	-
3. I/C (Juru)	-	1	1
4. I/D (Juru Tingkat I)	2	-	2
Golongan I/Range I	2	1	3
5. II/A (Pengatur Muda)	23	10	33
6. II/B (Pengatur Muda Tingkat I)	58	41	99
7. II/C (Pengatur)	38	55	93
8. II/D (Pengatur Tingkat I)	54	120	174
Golongan II/Range II	173	226	399
9. III/A (Penata Muda)	187	252	439
10. III/B (Penata Muda Tingkat I)	108	191	299
11. III/C (Penata)	124	85	209
12. III/D (Penata Tingkat I)	219	171	390
Golongan III/Range III	638	699	1 337
13. IV/A (Pembina)	156	89	245
14. IV/B (Pembina Tingkat I)	126	85	211
15. IV/C (Pembina Utama Muda)	18	-	18
16. IV/D (Pembina Utama Madya)	1	-	1
17. IV/E (Pembina Utama)	-	-	-
Golongan IV/Range IV	301	174	475
Jumlah/Total	1 114	1 100	2 214

Catatan/Note: -

Sumber/Source: Badan Kepegawaian Daerah Kabupaten Mesuji/*Regional Personnel Agency of Mesuji Regency*

2.4 KEUANGAN PEMERINTAH GOVERNMENT FINANCE

Tabel 2.4.1 Realisasi Pendapatan Pemerintah Kabupaten Mesuji Menurut Jenis Pendapatan (ribu rupiah), 2017–2020
Actual Mesuji Regency Government Revenues by Kind of Revenues (thousand rupiahs), 2017–2020

Jenis Pendapatan/Kind of Revenues	2017	2018
(1)	(2)	(3)
1. Pendapatan Asli Daerah (PAD)/Regional Revenue	22 114 016,97	32 767 743,90
1.1 Pajak Daerah/Regional Tax	7 373 015,84	9 101 628,92
1.2 Retribusi Daerah/Regional Retribution	1 366 932,44	2 813 349,65
1.3 Hasil Perusahaan Milik Daerah dan Pengelolaan Kekayaan Daerah yang Dipisahkan/Regional-Owned Company Revenue and Separated Management of Regional Wealth	1 056 603,17	1 067 293,19
1.4 Lain-lain PAD yang Sah/Other Regional Revenue	12 317 465,52	19 185 472,13
2. Dana Perimbangan/Balance Funds	577 752 823,93	585 416 786,62
2.1 Bagi Hasil Pajak/Tax Sharing Revenue	17 366 111,10	
2.2 Bagi Hasil Bukan Pajak/Sumber Daya Alam/Non-Tax Sharing Revenue/Natural Resources	17 410 933,24	
2.3 Dana Alokasi Umum/General Allocation Fund	444 344 769,00	
2.4 Dana Alokasi Khusus/Special Allocation Fund	98 631 010,59	
3. Lain-lain Pendapatan yang Sah/Other Revenue	148 772 525,62	195 545 790,12
3.1 Pendapatan Hibah/Grant		
3.2 Dana Darurat/Emergency Fund		
3.3 Dana Bagi Hasil Pajak dari Provinsi dan Pemerintah Daerah Lainnya/Tax Sharing Revenue from Provincial and Other Regional Governments		
3.4 Dana Penyesuaian dan Otonomi Daerah/Regional Adjustment and Autonomy Fund		
3.5 Bantuan Keuangan dari Provinsi atau Pemerintah Daerah Lainnya/Financial Assistance from Provincial or Other Regional Governments		
3.6 Lainnya/Others		
Jumlah/Total	748 639 366,53	843 954 181,77

Lanjutan Tabel/*Continued Table 2.4.1*

Jenis Pendapatan/ <i>Kind of Revenues</i>	2019*	2020
(1)	(4)	(5)
1. Pendapatan Asli Daerah (PAD)/<i>Regional Revenue</i>	45 625 967,28	
1.1 Pajak Daerah/ <i>Regional Tax</i>	11 578 664,20	
1.2 Retribusi Daerah/ <i>Regional Retribution</i>	7 331 167,32	
1.3 Hasil Perusahaan Milik Daerah dan Pengelolaan Kekayaan Daerah yang Dipisahkan/ <i>Regional-Owned Company Revenue and Separated Management of Regional Wealth</i>	1 606 943,09	
1.4 Lain-lain PAD yang Sah/ <i>Other Regional Revenue</i>	25 109 192,65	
2. Dana Perimbangan/<i>Balance Funds</i>	632 875 492,47	
2.1 Bagi Hasil Pajak/ <i>Tax Sharing Revenue</i>	15 566 847,72	
2.2 Bagi Hasil Bukan Pajak/Sumber Daya Alam/ <i>Non-Tax Sharing Revenue/Natural Resources</i>	6 448 788,79	
2.3 Dana Alokasi Umum/ <i>General Allocation Fund</i>	455 225 458,00	
2.4 Dana Alokasi Khusus/ <i>Special Allocation Fund</i>	155 634 397,96	
3. Lain-lain Pendapatan yang Sah/<i>Other Revenue</i>	132 686 895,94	
3.1 Pendapatan Hibah/ <i>Grant</i>	30 918 948,94	
3.2 Dana Darurat/ <i>Emergency Fund</i>		
3.3 Dana Bagi Hasil Pajak dari Provinsi dan Pemerintah Daerah Lainnya/ <i>Tax Sharing Revenue from Provincial and Other Regional Governments</i>		
3.4 Dana Penyesuaian dan Otonomi Daerah/ <i>Regional Adjustment and Autonomy Fund</i>		
3.5 Bantuan Keuangan dari Provinsi atau Pemerintah Daerah Lainnya/ <i>Financial Assistance from Provincial or Other Regional Governments</i>		
3.6 Lainnya/ <i>Others</i>	101 767 947,00	
Jumlah/<i>Total</i>	895 070 241,90	

Tabel
Table 2.4.2**Realisasi Belanja Pemerintah Kabupaten Mesuji Menurut Jenis Belanja (ribu rupiah), 2017–2020**
Actual Mesuji Regency Government Expenditures by Kind of Expenditures (thousand rupiahs), 2017–2020

Jenis Pendapatan <i>Kind of Revenues</i>	2017	2018
(1)	(2)	(3)
1. Belanja Tidak Langsung/<i>Indirect Expenditures</i>		
1.1 Belanja Pegawai/ <i>Personnel Expenditures</i>	229 164 974,48	253 870 573,41
1.2 Belanja Bunga/ <i>Interest Expenditures</i>		
1.3 Belanja Subsidi/ <i>Subsidies Expenditures</i>		
1.4 Belanja Hibah/ <i>Grant Expenditures</i>	5 498 387,33	8 383 482,27
1.5 Belanja Bantuan Sosial/ <i>Social Aid Expenditures</i>	15 235 000,00	32 956 900,00
1.6 Belanja Bagi Hasil/ <i>Sharing Fund Expenditure</i>	-	
1.7 Belanja Bantuan Keuangan/ <i>Financial Aids Expenditures</i>	132 069 059,84	
1.8 Belanja Tidak Terduga/ <i>Unpredicted Expenditures</i>	143 400,00	512 614,91
2. Belanja Langsung/<i>Direct Expenditures</i>		
2.1 Belanja Pegawai/ <i>Personnel Expenditures</i>		
2.2 Belanja Barang dan Jasa/ <i>Goods and Services Expenditures</i>	139 167 179,55	140 851 274,61
2.3 Belanja Modal/ <i>Capital Expenditure</i>	168 470 345,70	240 570 347,86
3. Belanja Lain-lain/<i>Other Expenditures</i>		135 515 102,57
Jumlah/<i>Total</i>	689 748 346,90	812 660 322,64

Lanjutan Tabel/Continued Table 2.4.2

Jenis Pendapatan Kind of Revenues	2019*	2020
(1)	(4)	(5)
1. Belanja Tidak Langsung/Indirect Expenditures		
1.1 Belanja Pegawai/Personnel Expenditures	214 089 545,32	
1.2 Belanja Bunga/Interest Expenditures	-	
1.3 Belanja Subsidi/Subsidies Expenditures		
1.4 Belanja Hibah/Grant Expenditures	8 736 650,00	
1.5 Belanja Bantuan Sosial/Social Aid Expenditures	20 217 850,00	
1.6 Belanja Bagi Hasil/Sharing Fund Expenditure		
1.7 Belanja Bantuan Keuangan/Financial Aids Expenditures		
1.8 Belanja Tidak Terduga/Unpredicted Expenditures	1 048 525,00	
2. Belanja Langsung/Direct Expenditures		
2.1 Belanja Pegawai/Personnel Expenditures		
2.2 Belanja Barang dan Jasa/Goods and Services Expenditures	287 713 401,37	
2.3 Belanja Modal/Capital Expenditure	215 958 059,15	
3. Belanja Lain-lain/Other Expenditures		
Jumlah/Total	747 764 030,84	

Catatan/Note: *Data yang ditampilkan merupakan kondisi *unaudited*./ *The data displayed is an *unaudited condition*.
Template tabel berbeda dengan template data yang didapat dari sumber/ The table template is different from the
template data obtained from the source.

Data tahun 2020 belum tersedia/Data for 2020 is not yet available.


Sumber/Source: Badan Pengelola Keuangan Dan Aset Daerah Kabupaten Mesuji/Regional Financial and Asset Management Office of
Mesuji Regency

03

PENDUDUK DAN KETENAGAKERJAAN POPULATION AND EMPLOYMENT



Sensus
Penduduk
2020

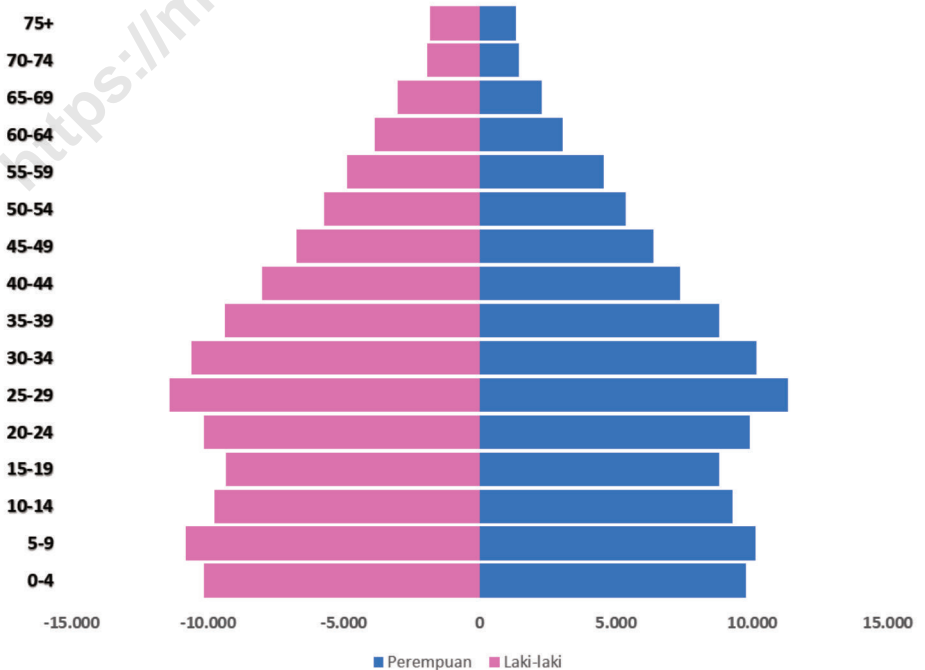


Rasio Jenis Kelamin

109,82

Jumlah Penduduk

227.518 Jiwa



PENJELASAN TEKNIS

TECHNICAL NOTES

- | | |
|---|---|
| <p>1. Sumber utama data kependudukan adalah sensus penduduk yang dilaksanakan setiap sepuluh tahun sekali. Sensus penduduk telah dilaksanakan sebanyak enam kali sejak Indonesia merdeka, yaitu tahun 1961, 1971, 1980, 1990, 2000, dan 2010.</p> | <p>1. <i>The main source of demographic data is population census, which is conducted every ten years. Population Census has been conducted six times since Indonesia's independence: 1961, 1971, 1980, 1990, 2000, and 2010.</i></p> |
| <p>2. Di dalam sensus penduduk, pencacahan dilakukan terhadap seluruh penduduk yang berdomisili di wilayah teritorial Indonesia termasuk warga negara asing kecuali anggota korps diplomatik negara sahabat beserta keluarganya.</p> | <p>2. <i>The population census enumerates all residents who domicile in the entire territory of Indonesia including foreign citizens except the diplomatic corps members and their families.</i></p> |
| <p>3. Metode pengumpulan data dalam sensus dilakukan dengan wawancara antara petugas sensus dengan responden dan juga melalui e-census. Pencatatan penduduk menggunakan konsep <i>usual residence</i>, yaitu konsep di mana penduduk biasa bertempat tinggal. Bagi penduduk yang bertempat tinggal tetap dicacah di mana mereka biasa tinggal, sedangkan untuk penduduk yang tidak bertempat tinggal tetap dicacah di tempat di mana mereka ditemukan petugas sensus pada malam 'Hari Sensus'. Termasuk penduduk yang tidak bertempat tinggal tetap adalah tuna wisma, awak kapal berbendera Indonesia,</p> | <p>3. <i>The method of data collection in a population census involves interviewing respondents and conducting e-census. Enumeration of the population uses the concept of "usual residence", which is the concept of "places where people usually live". De jure was applied to the permanent residents, while de facto was applied to non-permanent residents. The permanent residents were enumerated in place where they normally live, the non-permanent residents were enumerated where they were found by the enumerators, on the night of 'Census Date'. The non permanent residents include homeless people,</i></p> |

penghuni perahu/rumah apung, masyarakat terpencil/terasing, dan pengungsi. Bagi mereka yang mempunyai tempat tinggal tetap dan sedang bepergian ke luar wilayah lebih dari enam bulan, tidak dicacah di tempat tinggalnya, tetapi dicacah di tempat tujuannya.

ship crew, boat people, remote area community, and internally displaced persons. Those who had permanent residence and travelling away from their home for six months or more were not enumerated in their permanent place, but in the place where they were during the census.

4. Untuk tahun yang tidak dilaksanakan sensus penduduk, data kependudukan diperoleh dari hasil proyeksi penduduk. Proyeksi penduduk merupakan suatu perhitungan ilmiah yang didasarkan pada asumsi dari komponen-komponen perubahan penduduk, yaitu kelahiran, kematian, dan migrasi. Proyeksi penduduk Indonesia 2010–2035 menggunakan data dasar penduduk hasil SP2010.
5. Penduduk Indonesia adalah semua orang yang berdomisili di wilayah teritorial Indonesia selama 6 bulan atau lebih dan atau mereka yang berdomisili kurang dari 6 bulan tetapi bertujuan menetap.
6. Laju pertumbuhan penduduk adalah angka yang menunjukkan persentase penambahan penduduk dalam jangka waktu tertentu.

4. *For the periods where the population census is not conducted, population projection is done to estimate population during those years. The population projection is an estimate based on the demographic components, such as birth, death, and migration. Indonesia's 2010–2035 population projection used the 2010 Population Census as the base population*
5. *The population of Indonesia are all residents of the entire territory of Indonesia who have stayed for six months or longer, and those who intended to stay more than six months even though their length of stay is less than six months.*
6. *The growth rate of population is the number that show percentage of population growth within a specified period.*

7. Kepadatan penduduk adalah rasio banyaknya penduduk per kilometer persegi. *7. Population density is ratio of population per square kilometer.*
8. Rasio jenis kelamin adalah perbandingan antara penduduk laki-laki dan penduduk perempuan pada suatu wilayah dan waktu tertentu. Biasanya dinyatakan dengan banyaknya penduduk laki-laki untuk 100 penduduk perempuan. *8. Sex ratio is the ratio of males population to females population in a given area and time, usually expressed as the number of males for every 100 females.*
9. Distribusi penduduk adalah pola persebaran penduduk di suatu wilayah, baik berdasarkan batas-batas geografis maupun berdasarkan batas-batas administrasi pemerintahan. *9. Population distribution is the pattern of population distribution in an area, either by geographic boundaries or by government administrative boundaries.*
10. Komposisi penduduk adalah pola persebaran penduduk menurut karakteristiknya, contoh: penduduk menurut kelompok umur, penduduk menurut jenis kelamin. *10. Population composition is the pattern of population distribution by its characteristics, example: population by age group, population by sex.*
11. Penduduk yang termasuk angkatan kerja adalah penduduk usia kerja (15 tahun dan lebih) yang bekerja, atau punya pekerjaan namun sementara tidak bekerja dan pengangguran. *11. The population included in economically active is the working age population (15 years and over) who work, or have work but are temporarily unemployed and unemployment.*
12. Penduduk yang termasuk bukan angkatan kerja adalah penduduk usia kerja (15 tahun dan lebih) yang masih sekolah, mengurus rumah tangga atau melaksanakan kegiatan lainnya selain kegiatan pribadi. *12. Residents who are not economically active are residents of working age (15 years and over) who are still in school, take care of the household or carry out other activities other than personal activities*

13. Bekerja adalah kegiatan ekonomi yang dilakukan oleh seseorang dengan maksud memperoleh atau membantu memperoleh pendapatan atau keuntungan, paling sedikit 1 jam (tidak terputus) dalam seminggu yang lalu. Kegiatan tersebut termasuk pola kegiatan pekerja tak dibayar yang membantu dalam suatu usaha/kegiatan ekonomi.
14. Punya pekerjaan tetapi sementara tidak bekerja adalah keadaan dari seseorang yang mempunyai pekerjaan tetapi selama seminggu yang lalu sementara tidak bekerja karena berbagai sebab, seperti: sakit, cuti, menunggu panen, mogok dan sebagainya.
15. Penganggur terbuka, terdiri dari: Mereka yang tak punya pekerjaan dan mencari pekerjaan. Mereka yang tak punya pekerjaan dan mempersiapkan usaha. Mereka yang tak punya pekerjaan dan tidak mencari pekerjaan, karena merasa tidak mungkin mendapatkan pekerjaan. Mereka yang sudah punya pekerjaan, tetapi belum mulai bekerja (lihat pada "An ILO Manual on Concepts and Methods"). Mencari pekerjaan adalah kegiatan seseorang yang pada saat survei orang tersebut sedang mencari pekerjaan, seperti mereka: Yang belum pernah bekerja dan sedang berusaha mendapatkan pekerjaan. Yang
13. *Working: an activity done by a person who worked for pay or assisted others in obtaining pay or profit for the duration at least one hour during the survey week. Include an unpaid worker who help an economically activity/ business.*
14. *Temporarily absent from work, but having job: an activity done by a person who had a job, but was temporarily absent from work for some reasons during the survey week, i.e: sick, on leave, waiting for harvest season, on strike etc.*
15. *Unemployment, which consists of: Person without work but looking for work. Person without work who have established a new business/ firm. Person without work who were not looking for work, because they do not expect to find work. Person who have made arrangements to start work on a date subsequent to the reference period (future starts). Looking for work is a person which during the survey that is looking for work, such as: Those who never work and looking for a work. Those who had work, but resigned or dismissed from her/his work because of some reasons and trying for looking a work. Those who work or have a job, but still trying to looking for*

sudah pernah bekerja, karena sesuatu hal berhenti atau diberhentikan dan sedang berusaha untuk mendapatkan pekerjaan. Yang bekerja atau mempunyai pekerjaan, tetapi karena sesuatu hal masih berusaha untuk mendapatkan pekerjaan lain. Usaha mencari pekerjaan ini tidak terbatas pada seminggu sebelum pencacahan, jadi mereka yang sedang berusaha mendapatkan pekerjaan dan yang permohonannya telah dikirim lebih dari satu minggu yang lalu tetap dianggap sebagai mencari pekerjaan asalkan seminggu yang lalu masih mengharapkan pekerjaan yang dicari. Mereka yang sedang bekerja dan berusaha untuk mendapatkan pekerjaan yang lain tidak dapat disebut sebagai penganggur terbuka. Mempersiapkan suatu usaha adalah suatu kegiatan yang dilakukan seseorang dalam rangka mempersiapkan suatu usaha/pekerjaan yang "baru", yang bertujuan untuk memperoleh penghasilan/keuntungan atas resiko sendiri, baik dengan atau tanpa mempekerjakan buruh/pekerja dibayar maupun tidak dibayar. Mempersiapkan yang dimaksud adalah apabila "tindakannya nyata" seperti: mengumpulkan modal atau perlengkapan/alat, mencari lokasi/tempat, mengurus surat ijin usaha dan sebagainya, telah/sedang dilakukan. Mempersiapkan usaha tidak termasuk yang baru merencanakan, berniat, dan baru mengikuti kursus/pelatihan dalam rangka membuka usaha. Mempersiapkan suatu usaha yang

another job because of some reasons. This activity is not limited to a week during survey period, but for those who have been trying to looking for a job who sent the application for more than a week before the survey is considered for looking for a job as long as still expecting a job last week. For those who are working and still trying to looking for work is not categorized as unemployment. Person who established a new business/firm is he/she who established a new business/firm in obtaining profit at his/her own risk with or without paid or unpaid worker. Meaning if they do a real as their effort such as: collecting capitals, preparing equipments, looking for business location, applying for business permission letter, that had been done or being done by someone. This activity does not include persons who just have plans to do, intend, or following a course/training to prepare a business/firm. In this case commonly for those who want to be worker or employer on their own account assisted by temporary worker/unpaid worker or employer assisted by permanent worker/paid worker.

nantinya cenderung pada pekerjaan sebagai berusaha sendiri (own account worker) atau sebagai berusaha dibantu buruh tidak tetap/buruh tak dibayar atau sebagai berusaha dibantu buruh tetap/buruh dibayar.

16. Sekolah adalah kegiatan seseorang untuk bersekolah di sekolah formal, mulai dari pendidikan dasar sampai dengan pendidikan tinggi selama seminggu yang lalu sebelum pencacahan. Tidak termasuk yang sedang libur sekolah.
17. Mengurus rumah tangga adalah kegiatan seseorang yang mengurus rumah tangga tanpa mendapatkan upah, misalnya: ibu-ibu rumah tangga dan anaknya yang membantu mengurus rumah tangga. Sebaliknya pembantu rumah tangga yang mendapatkan upah walaupun pekerjaannya mengurus rumah tangga dianggap bekerja.
18. Kegiatan lainnya adalah kegiatan seseorang selain disebut di atas, yakni mereka yang sudah pensiun, orang-orang yang cacat jasmani (buta, bisu dan sebagainya) yang tidak melakukan sesuatu pekerjaan seminggu yang lalu.
19. Pendidikan tertinggi yang ditamatkan adalah tingkat pendidikan seseorang yang dicapai

16. *Students : persons who were regularly attending a formal school (exclude students who were on school holidays).*

17. *Housekeepers: persons who were engaged in household duties in their own home, or persons who helped in managing household chores without payment, e.g. housewives and their children who are doing household work. However, an activity undertaken by a servant is considered as work.*

18. *Others: persons performing activities other than the ones mentioned above, such as retirement and those who are disabled (deaf, mute, etc).*

19. *Educational attainment: the highest educational level completed by a person, verified with the receipt of a diploma or a letter of completion/ certificate.*

setelah mengikuti pelajaran pada kelas tertinggi suatu tingkatan sekolah dengan mendapatkan tanda tamat (ijazah).

Status pekerjaan adalah jenis kedudukan seseorang dalam melakukan pekerjaan di suatu unit usaha/kegiatan. Mulai tahun 2001 status pekerjaan dibedakan menjadi 7 kategori yaitu:

- a. Berusaha sendiri, adalah bekerja atau berusaha dengan menanggung resiko secara ekonomis, yaitu dengan tidak kembalinya ongkos produksi yang telah dikeluarkan dalam rangka usahanya tersebut, serta tidak menggunakan pekerja dibayar maupun pekerja tak dibayar, termasuk yang sifat pekerjaannya memerlukan teknologi atau keahlian khusus.
- b. Berusaha dibantu buruh tidak tetap/buruh tak dibayar, adalah bekerja atau berusaha atas resiko sendiri, dan menggunakan buruh/pekerja tak dibayar dan atau buruh/pekerja tidak tetap.
- c. Berusaha dibantu buruh tetap/buruh dibayar, adalah berusaha atas resiko sendiri dan mempekerjakan paling sedikit satu orang buruh/pekerja tetap yang dibayar.
- d. Buruh/Karyawan/Pegawai, adalah seseorang yang bekerja pada orang lain atau instansi/kantor/perusahaan secara tetap dengan menerima

20. *Employment status is the status of a person at the place where he/she works. There are seven different categories:*

- a. *Own-account worker, is a person who works at her/his own risk without assisted by paid per mount worker or unpaid worker include technical job or skill job.*
- b. *Employer assisted by temporary workers/unpaid worker, a person who works at her/his own risk and assisted by temporary worker/unpaid worker.*
- c. *Employer assisted by permanent workers/paid workers, is a person who does his/her business at her/his own risk at least one assisted by paid permanent worker.*
- d. *Employee, is a person who work permanently for other people or institution/office/company and gains some money/cash or goods as wage/salary. Labor who have no permanent employer is not categorized as a laborer/ worker/ employee but casual worker. A laborers, in general is considered to have a permanent employer if he has the same employer during the past month, particularly for building construction sector is 3 months. If the employer is an institution, more than 1 (one) is allowed.*
- e. *Casual employee in agriculture, is a person who does not work*

upah/gaji, baik berupa uang maupun barang. Buruh yang tidak mempunyai majikan tetap, tidak digolongkan sebagai buruh/karyawan, tetapi sebagai pekerja bebas. Seseorang dianggap memiliki majikan tetap jika memiliki 1 (satu) majikan (orang/rumah tangga) yang sama dalam sebulan terakhir, khusus pada sektor bangunan batasannya tiga bulan. Apabila majikannya instansi/ lembaga, boleh lebih dari satu.

e. Pekerja bebas di pertanian, adalah seseorang yang bekerja pada orang lain/majikan/institusi yang tidak tetap (lebih dari 1 majikan dalam sebulan terakhir) di usaha pertanian baik berupa usaha rumah tangga maupun bukan usaha rumah tangga atas dasar balas jasa dengan menerima upah atau imbalan baik berupa uang maupun barang, dan baik dengan sistem pembayaran harian maupun borongan. Usaha pertanian meliputi: pertanian tanaman pangan, perkebunan, kehutanan, peternakan, perikanan dan perburuan, termasuk juga jasa pertanian.

f. Majikan adalah orang atau pihak yang memberikan pekerjaan dengan pembayaran yang disepakati.

g. Pekerja bebas di nonpertanian adalah seseorang yang bekerja pada orang lain/majikan/institusi yang tidak tetap (lebih dari 1 majikan dalam sebulan

permanently for other people/ employer/ institution (more than 1 employer during the last 1 month) in agricultural sector either home industry or not home industry based on remuneration paid with money or goods, and based on daily or contact payment system. Agricultural industry covers food-based agricultural, plantation, forestry, livestock, fishery, hunting, including agricultural services.

f. Employer is a person who gives a job with an agreement payment.

g. Casual employee not in agriculture, is a person who does not work permanently for other people/employer/ institution (more than 1 employer during then past 1 month) in non agricultural and gets money or goods as wage/ salary either based on daily or contract payment system. Those sectors include non agricultural sector: mining, manufactures, electricity, gas and water, construction, trade, transportation, storage, and communication, financing, insurance, real estate, and business services, community, social, and personal services.

h. Family/Unpaid worker, is a person who works for other people without pay in cash or goods.

terakhir), di usaha non pertanian dengan menerima upah atau imbalan baik berupa uang maupun barang dan baik dengan sistem pembayaran harian maupun borongan. Usaha non pertanian meliputi: usaha di sektor pertambangan, industri, listrik, gas dan air, sektor konstruksi/ bangunan, sektor perdagangan, sektor angkutan, pergudangan dan komunikasi, sektor keuangan, asuransi, usaha persewaan bangunan, tanah dan jasa perusahaan, sektor jasa kemasyarakatan, sosial dan perorangan. Huruf e dan f yang dikembangkan mulai pada publikasi 2001, pada tahun 2000 dan sebelumnya dikategorikan pada huruf d dan a (huruf e termasuk dalam d dan huruf f termasuk dalam a).

h. Pekerja keluarga/tak dibayar adalah seseorang yang bekerja membantu orang lain yang berusaha dengan tidak mendapat upah/gaji, baik berupa uang maupun barang.

ULASAN**DESCRIPTION****Penduduk**

Penduduk Kabupaten Mesuji berdasarkan hasil Sensus Penduduk 2020 sebanyak 227.518 jiwa yang terdiri atas 117.509 jiwa penduduk laki-laki dan 110.009 jiwa penduduk perempuan. Sedangkan jumlah penduduk Mesuji berdasarkan hasil proyeksi ada sebanyak 201.393 jiwa. Sementara itu besarnya angka rasio jenis kelamin berdasarkan hasil Sensus Penduduk tahun 2020 penduduk laki-laki terhadap penduduk perempuan sebesar 106,82.

Kepadatan penduduk di Kabupaten Mesuji berdasarkan hasil Sensus Penduduk 2020 mencapai 104 jiwa/km² sedangkan kepadatan penduduk hasil proyeksi mencapai 92 jiwa/km². Kepadatan Penduduk di tujuh kecamatan cukup beragam dengan kepadatan penduduk tertinggi terletak di Kecamatan Panca Jaya yang mencapai 194 jiwa/km² dan terendah di Kecamatan Mesuji Timur dengan kepadatan penduduk 56 jiwa/km².

Ketenagakerjaan

Jumlah angkatan kerja di Kabupaten Mesuji tahun 2020 sebanyak 105.588 orang, terdiri dari 70.198 laki-laki dan 35.392 perempuan. Sedangkan untuk bukan angkatan kerja sebanyak 44.166 orang yang terdiri dari 8.436 laki-laki dan 35.730 perempuan.

Persentase penduduk yang bekerja terhadap angkatan kerja ada 96,29 persen, dan persentase angkatan kerja

Population

The population of Mesuji Regency is based on the Population Census 2020 of 227,518 people consisting of 117,509 inhabitants of the male population and 110,009 inhabitants of the female population. While the number of Mesuji residents based on population projection there are 230,373 people. Meanwhile, the size of the sex ratio based on the results of the Population Census of the male population to the female population is 106.82.

Population density in Mesuji Regency based on the Population Census results reached 104 people/km² while the population density projection results reached 92 people/km². Population density in seven sub-districts is quite diverse with the highest population density being in the Panca Jaya Subdistrict that reaches 194 people/km² and the lowest is in Mesuji Timur Subdistrict of 56 people/km².

Employment

The total workforce in Mesuji Regency in 2020 was 105,588 people, consisting of 70,198 men and 35,392 women. While for the non-labor force, 44,166 people consisted of 8,436 men and 35,730 women.

The percentage of the population working for the workforce is 96.29 percent, and the percentage of the labor force against the working age population is 70.51 percent.

Based on their employment status,

terhadap penduduk usia kerja ada 70,51 persen.

Berdasarkan status pekerjaannya, penduduk yang bekerja di Kabupaten Mesuji 2020 mayoritas berstatus berusaha dibantu buruh tidak tetap/ buruh tidak dibayar/keluarga yakni sebanyak 26.233 orang.

the majority of residents who work in Mesuji Regency in 2020 have the status of employer assisted by temporary worker/unpaid worker/family, namely 26,233 people.

<https://mesujikab.bps.go.id>

3.1 PENDUDUK POPULATION

Tabel 3.1.1 **Penduduk, Laju Pertumbuhan Penduduk per Tahun, Distribusi Persentase Penduduk, Kepadatan Penduduk, Rasio Jenis Kelamin Penduduk Menurut Kecamatan di Kabupaten Mesuji, 2020**
Population, Annual Population Growth Rate, Percentage Distribution of Population, Population Density, and Population Sex Ratio by Subdistrict in Mesuji Regency, 2020

Kecamatan Subdistrict	Penduduk (ribu) Population (thousand)	Laju Pertumbuhan Penduduk per Tahun 2010–2020 Annual Population Growth Rate (%) 2010–2020
(1)	(2)	(3)
Way Serdang	45 536	1,07
Simpang Pematang	28 995	2,27
Panca Jaya	18 633	1,95
Tanjung Raya	43 428	2,49
Mesuji	23 523	1,62
Mesuji Timur	39 896	2,98
Rawajitu Utara	27 507	1,28
Mesuji	227 518	1,96
Hasil Registrasi/Registration Result	227 518	1,96
Hasil Proyeksi ¹ /Projection Result ¹	201 393	0,72

Lanjutan Tabel/*Continued Table* 3.1.1

Kecamatan <i>Subdistrict</i>	Persentase Penduduk <i>Percentage of Total Population</i>	Kepadatan Penduduk per km ² <i>Population Density per sq.km</i>
(1)	(7)	(8)
Way Serdang	20,01	149,58
Simpang Pematang	12,74	174,27
Panca Jaya	8,19	193,55
Tanjung Raya	19,09	121,65
Mesuji	10,34	87,98
Mesuji Timur	17,54	55,51
Rawajitu Utara	12,09	100,48
Mesuji	100,00	104,17
Hasil Registrasi/ <i>Registration Result</i>	100,00	104,17
Hasil Proyeksi ¹ / <i>Projection Result</i> ¹	100,00	92,21

Lanjutan Tabel/Continued Table 3.1.1

Kecamatan Subdistrict	Rasio Jenis Kelamin Population Sex Ratio
(1)	(11)
Way Serdang	106,52
Simpang Pematang	105,03
Panca Jaya	107,31
Tanjung Raya	107,04
Mesuji	106,72
Mesuji Timur	108,07
Rawajitu Utara	106,80
Mesuji	106,82
Hasil Registrasi/Registration Result	106,82
Hasil Proyeksi ¹ /Projection Result ¹	109,07

Catatan/Note: ¹Data dari Hasil Proyeksi Penduduk Indonesia 2010–2035 (Pertengahan tahun/Juni)/Data from the result of Indonesia Population Projection 2010–2035 (mid year/June)

Sumber/Source: Hasil SP2020 (September)/The result of the 2020 Population Census (September)

Tabel
Table 3.1.2

Jumlah Penduduk Menurut Kelompok Umur dan Jenis Kelamin di Kabupaten Mesuji, 2020
Population by Age Groups and Sex in Mesuji Regency, 2020

Kelompok Umur <i>Age Groups</i>	Jenis Kelamin/Sex		Jumlah <i>Total</i>
	Laki-Laki <i>Male</i>	Perempuan <i>Female</i>	
(1)	(2)	(3)	(4)
0–4	10 147	9 779	19 926
5–9	10 812	10 122	20 934
10–14	9 760	9 278	19 038
15–19	9 344	8 798	18 142
20–24	10 133	9 928	20 061
25–29	11 402	11 347	22 749
30–34	10 584	10 189	20 773
35–39	9 364	8 794	18 158
40–44	7 997	7 368	15 365
45–49	6 745	6 392	13 137
50–54	5 721	5 373	11 094
55–59	4 880	4 551	9 431
60–64	3 853	3 049	6 902
65–69	3 001	2 269	5 270
70–74	1 939	1 440	3 379
75+	1 827	1 332	3 159
Mesuji	117 509	110 009	227 518

Catatan/Note: -

Sumber/Source: Hasil Perapihan Umur dari Data Administratif dan SP2020 (September)/*The Result of Smoothing Single Year of Age from Administrative Data and the 2020 Population Census (September)*

3.2 KETENAGAKERJAAN EMPLOYMENT

Tabel 3.2.1 Jumlah Penduduk Berumur 15 Tahun Keatas Menurut Jenis Kegiatan Selama Seminggu yang Lalu dan Jenis Kelamin di Kabupaten Mesuji, 2020
Population Aged 15 Years and Over by Type of Activity During The Previous Week and Sex in Mesuji Regency, 2020

Kegiatan Utama <i>Main Activity</i>	Jenis Kelamin/Sex		
	Laki-Laki <i>Male</i>	Perempuan <i>Female</i>	Jumlah <i>Total</i>
(1)	(2)	(3)	(4)
Angkatan Kerja <i>Economically Active</i>	70 196	35 392	105,588
Bekerja/ <i>Working</i>	67 579	34,088	101,667
Pengangguran Terbuka <i>Unemployment</i>	2 617	1,304	3,921
Bukan Angkatan Kerja <i>Economically Inactive</i>	8 436	35,730	44,166
Sekolah/ <i>Attending School</i>	2 074	5,656	7,730
Mengurus Rumah Tangga <i>Housekeeping</i>	2 557	28,769	31,326
Lainnya/ <i>Others</i>	3 805	1,305	5,110
Jumlah/Total	78 632	71,122	149,754

Catatan/Note: -

Sumber/Source: BPS, Survei Angkatan Kerja Nasional (Sakernas) Agustus/BPS-Statistics Indonesia, August National Labor Force Survey

Tabel 3.2.2
Table

Penduduk Berumur 15 Tahun ke Atas Menurut Pendidikan Tertinggi yang Ditamatkan dan Jenis Kegiatan Selama Seminggu yang Lalu di Kabupaten Mesuji, 2020
Population 15 Years of Age and Over by Educational Attainment and Type of Activity During the Previous Week in Mesuji Regency, 2020

Pendidikan Tertinggi yang Ditamatkan ¹ <i>Educational Attainment¹</i>	Angkatan Kerja/ <i>Economically Active</i>			Persentase Bekerja terhadap Angkatan Kerja <i>Percentage of Working to Economically Active</i>
	Bekerja <i>Working</i>	Pengangguran ² <i>Unemployment²</i>	Jumlah Angkatan Kerja <i>Total of Economically Active</i>	
(1)	(2)	(3)	(4)	(5)
0	49 934	1 509	51 443	97,07
1	27 889	1 177	29 066	95,95
2	18 718	928	19 646	95,28
3	5 126	307	5 433	94,35
Jumlah/Total	101 667	3 921	105 588	96,29

Lanjutan Tabel/*Continued Table 3.2.2*

Pendidikan Tertinggi yang Ditamatkan ¹ <i>Educational Attainment ¹</i>	Bukan Angkatan Kerja <i>Not Economically Active</i>	Jumlah Total	Persentase Angkatan Kerja terhadap Penduduk Usia Kerja <i>Percentage of Economically Active to Working Age Population</i>
(1)	(6)	(7)	(8)
0	23 934	75 377	68,25
1	14 539	43 605	66,66
2	5 298	24 944	78,76
3	395	5 828	93,22
Jumlah/Total	44 166	149 754	70,51

- Catatan/Note: ¹ 0. ≤ Sekolah Dasar (SD)/≤ *Primary School*
 1. Sekolah Menengah Pertama/*Junior High School*
 2. Sekolah Menengah Atas/*Senior High School*
 3. Perguruan Tinggi/*Collage*
- ² 1. Mencari pekerjaan/*Looking for work*
 2. Mempersiapkan usaha/*Establishing a new business/firm*
 3. Merasa tidak mungkin mendapat pekerjaan/*Hopeless of job*
 4. Sudah punya pekerjaan tetapi belum mulai bekerja/*Have a job in future start*

Sumber/Source: BPS, Survei Angkatan Kerja Nasional (Sakernas) Agustus/BPS-Statistics Indonesia, August National Labor Force Survey

Tabel
Table 3.2.3

Penduduk Berumur 15 Tahun Ke Atas yang Bekerja Selama Seminggu yang Lalu Menurut Status Pekerjaan Utama dan Jenis Kelamin di Kabupaten Mesuji, 2020
Population 15 Years of Age and Over who Worked During The Previous Week by Main Employment Status and Sex in Mesuji Regency, 2020

Status Pekerjaan Utama <i>Main Employment Status</i>	Laki-Laki <i>Male</i>	Perempuan <i>Female</i>	Jumlah <i>Total</i>
(1)	(2)	(3)	(4)
Berusaha sendiri <i>Own account worker</i>	14 259	3 882	18 141
Berusaha dibantu buruh tidak tetap/buruh tidak dibayar <i>Employer assisted by temporary worker/unpaid worker</i>	19 278	6 955	26 233
Berusaha dibantu buruh tetap/buruh dibayar <i>Employer assisted by permanent worker/paid worker</i>	437	610	1 047
Buruh/Karyawan/Pegawai/ <i>Employee</i>	18 824	4 580	23 404
Pekerja bebas <i>Casual worker</i>	8 970	1 294	10 264
Pekerja keluarga/tak dibayar <i>Family worker/unpaid worker</i>	5 811	16 767	22 578
Jumlah/Total	67 579	34 088	101 667

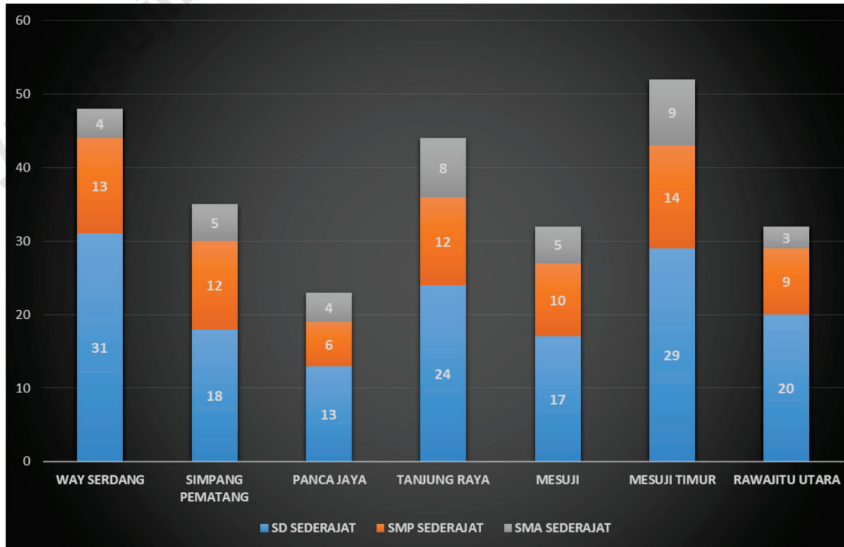
Catatan/Note: -

Sumber/Source: BPS, Survei Angkatan Kerja Nasional (Sakernas) Agustus/BPS-Statistics Indonesia, August National Labor Force Survey

<https://mesujikab.bps.go.id>

SOSIAL DAN KESEJAHTERAAN RAKYAT
SOCIAL AND WELFARE

Jumlah Fasilitas Pendidikan di Kabupaten Mesuji



PENJELASAN TEKNIS**TECHNICAL NOTES**

1. Jalur Pendidikan di Indonesia terdiri atas 1) pendidikan formal, 2) pendidikan nonformal, dan 3) pendidikan informal yang ketiganya dapat saling melengkapi dan memperkaya (Undang-Undang No. 20 Tahun 2013 tentang Sistem Pendidikan Nasional).
 2. Jenjang Pendidikan Formal terdiri atas pendidikan dasar, pendidikan menengah, dan pendidikan tinggi. Jenis pendidikan yang diajarkan mencakup pendidikan umum, kejuruan, akademik, profesi, vokasi, keagamaan, dan khusus.
 - Pendidikan Dasar berbentuk Sekolah Dasar (SD) dan Madrasah Ibtidaiyah (MI) atau bentuk lain yang sederajat serta Sekolah Menengah Pertama (SMP) dan Madrasah Tsanawiyah (MTs), atau bentuk lain yang sederajat.
 - Pendidikan Menengah berbentuk Sekolah Menengah Atas (SMA), Madrasah Aliyah (MA), Sekolah Menengah Kejuruan (SMK), dan Madrasah Aliyah Kejuruan (MAK), atau bentuk lain yang sederajat.
 3. Pendidikan Tinggi merupakan jenjang pendidikan setelah pendidikan menengah yang mencakup program pendidikan
1. *The Education System in Indonesia consists of 1) a formal education, 2) non-formal education, and 3) informal education that all three can be complementary and enriching (Law No. 20 Year 2013 about The National Education System).*
 2. *The Formal Education Level consists of primary education, secondary education, and high education. The kind of education that taught consists of general education, vocational, academic, professional, religious, and specific education.*
 - *The Primary Education consists of Elementary School and Islamic Elementary School or other equivalent forms and Junior High School and MTs, or other equivalent forms.*
 - *The Secondary Education consists of the senior high school, MA, Vocational School, and Vocational Madrasah Aliyah, or other equivalent forms.*
 3. *The High Education consists of the education level after the secondary education that consists of diplomas, bachelor, master, specialist, and*

- diploma, sarjana, magister, spesialis, dan doktor yang diselenggarakan oleh perguruan tinggi. Perguruan tinggi dapat berbentuk akademi, politeknik, sekolah tinggi, institut, atau universitas.
4. Rumah Sakit adalah tempat pemeriksaan dan perawatan kesehatan, biasanya berada di bawah pengawasan dokter/tenaga medis, yang melayani penderita yang sakit untuk berobat rawat jalan atau rawat inap.
 5. Rumah Sakit Bersalin adalah rumah sakit khusus untuk persalinan, dilengkapi pelayanan spesialis pemeriksaan kehamilan, persalinan, rawat inap dan rawat jalan ibu dan anak yang berada di bawah pengawasan dokter spesialis kandungan.
 6. Rumah Bersalin adalah sarana pelayanan kesehatan dengan izin sebagai rumah bersalin, dilengkapi pelayanan pemeriksaan kehamilan, persalinan serta pemeriksaan ibu dan anak yang berada di bawah pengawasan bidan senior.
 7. Poliklinik adalah sarana kesehatan yang dipakai untuk pelayanan berobat jalan, biasanya beradadi bawah pengawasan dokter/tenaga medis.
- doctoral degrees that are held by the college. The colleges can be academy, polytechnic, high school, institute, or university.*
4. *Hospital is a place for health check, usually controlled/supervised by doctors/medical personnel to serve the ill patients to get outpatient or inpatient treatment services.*
 5. *Maternity Hospital is a specialized hospital for childbirth, has specialist inspection service to pregnancy, childbirth, hospitalization and outpatient for mothers and children that is under the supervision of an obstetrician.*
 6. *Maternity House is health care facility with a license as a maternity house, equipped with prenatal care, childbirth and examination of mothers and children which is under the supervision of a senior midwife.'*
 7. *Polyclinic is a health facility in which to get outpatient services, usually under the control of doctor/medical personnel.*

8. Puskesmas (Pusat Kesehatan Masyarakat) adalah unit pelaksana teknis dinas kesehatan Kecamatan yang mempunyai fungsi utama sebagai penyelenggara pelayanan kesehatan tingkat pertama. Wilayah kerja puskesmas maksimal adalah satu kecamatan dan untuk dapat menjangkau wilayah kerjanya, puskesmas mempunyai jaringan pelayanan yang meliputi unit Puskesmas Pembantu (Pustu), unit Puskesmas Keliling (Puskel), dan unit bidan desa/komunitas (Peraturan Menteri Kesehatan RI No. 75 Tahun 2014 Tentang Pusat Kesehatan Masyarakat).
9. Rumah Bersalin adalah sarana pelayanan kesehatan dengan izin sebagai rumah bersalin, dilengkapi pelayanan pemeriksaan kehamilan, persalinan serta pemeriksaan ibu dan anak yang berada di bawah pengawasan bidan senior.
10. Apotek adalah suatu tempat tertentu yang digunakan untuk melakukan pekerjaan kefarmasian, dan penyaluran/ penjualan obat atau bahan farmasi dan perbekalan kesehatan lainnya kepada masyarakat yang dikelola oleh tenaga apoteker (Peraturan Menteri Kesehatan RI No. 1332 Tahun 2002 Tentang Perubahan Atas Peraturan Menteri Kesehatan RI
8. *Public Health Center is technical implementation unit of regency health department that have the primary function as a first-level health care providers. The working area standard of public health center is one district and to reach their working areas, public health centers have a service network covering subsidiary of public health center, mobile public health center units, and midwife units (Regulation of the Minister of Health of Indonesia Number 75 Year 2014 about Public Health Center).*
9. *Maternity House is health care facility with a license as a maternity house, equipped with prenatal care, childbirth and examination of mothers and children which is under the supervision of a senior midwife.*
10. *Pharmacy is a specific place that is used for pharmaceutical jobs, and distribution/sale of drugs/ pharmaceuticals and other medical supplies to people that are administered by trained pharmacist (Regulation of the Minister of Health of Indonesia Number 1332 Year 2002 about the Changes of Regulation of the Minister of Health*

10. Atas Peraturan Menteri Kesehatan RI No. 922/MENKES/PER/X/1993 Tentang Ketentuan dan Tata Cara Pemberian Izin Apotek).
 11. Keluhan kesehatan adalah keadaan seseorang yang mengalami gangguan kesehatan atau kejiwaan, baik karena penyakit akut, penyakit kronis, kecelakaan, kriminal, atau hal lain.
 12. Bencana Alam adalah peristiwa atau serangkaian peristiwa yang mengancam dan mengganggu kehidupan / penghidupan masyarakat yang disebabkan oleh faktor alam antara lain berupa gempa bumi, tsunami, gunung meletus, banjir, kekeringan, angin topan, dan tanah longsor sehingga mengakibatkan kerugian materi maupun non-materi.
 13. Garis Kemiskinan merupakan representasi dari jumlah rupiah minimum yang dibutuhkan untuk memenuhi kebutuhan pokok minimum makanan yang setara dengan 2100 kilokalori per kapita per hari dan kebutuhan pokok bukan makanan.
 -Rumusan : $GK = GKM + GKNM$
 dimana : $GKM =$ Garis kemiskinan makanan ; $GKNM =$ Garis Kemiskinan non makanan.
 -Kegunaannya adalah untuk mengukur beberapa indikator kemiskinan, seperti jumlah dan
10. of Indonesia Number 922/MENKES/PER/X/1993 about Provision and Procedures for Administration of Licensed Pharmacies).
 11. Health complaint is a condition where a person has health or mental problems because of acute illness, chronically illness, accident, crimes, or others.
 12. Natural Disaster is an event or series of events that threaten and disrupt the lives and livelihoods caused by natural factors such as: earthquake, tsunami, volcanic eruption, flood, flash flood, drought, typhoon/cyclone, and landslide so it can lead to result in loss of material and non-material.
 13. The Poverty Line is a representation of the minimum rupiah needed to meet the minimum basic food needs which are equal to 2100 kilocalories per capita per day and non-food basic needs. -Rule: $GK = GKM + GKNM$ where: $QCC =$ Food poverty line; $GKNM =$ Non food poverty line -The purpose is to measure several indicators of poverty, such as the number and percentage of poor people (headcount index-Po), poverty depth index (poverty gap index-P1), and poverty severity index (P2).

persentase penduduk miskin (headcount index-Po), indeks kedalaman kemiskinan (poverty gap index-P1), dan indeks keparahan kemiskinan (poverty severity index-P2). -Selain dari Susenas Modul Konsumsi dan Kor, variabel lain untuk menyusun indikator kemiskinan diperoleh dari Survei Paket Komoditi Kebutuhan Dasar (SPKKD).

14. Garis kemiskinan menunjukkan jumlah rupiah minimum yang dibutuhkan untuk memenuhi kebutuhan pokok minimum makanan yang setara dengan 2100 kilokalori per kapita per hari dan kebutuhan pokok bukan makanan. Penduduk yang memiliki rata-rata pengeluaran konsumsi per kapita per bulan di bawah garis kemiskinan dikategorikan sebagai penduduk miskin.

15. Indeks Kedalaman Kemiskinan (Poverty Gap Index/P1) merupakan ukuran rata-rata kesenjangan pengeluaran masing-masing penduduk miskin terhadap garis kemiskinan.

$$P_1 = \frac{1}{n} \sum_{i=1}^q \left[\frac{z - y_i}{z} \right]$$

Dimana:

- P₁ = Indeks kedalaman kemiskinan
- z = Garis kemiskinan
- y_i = Rata-rata pengeluaran perkapita sebulan penduduk yang berada di bawah garis kemiskinan (i = 1, 2, 3, ..., q); y_i < z
- q = Banyaknya penduduk yang berada di bawah garis kemiskinan
- n = Jumlah penduduk

-In addition to the Consumption and Core Module Susenas, other variables for compiling poverty indicators were obtained from the Basic Needs Commodity Package Survey (SPKKD).

14. The poverty line shows the minimum rupiah needed to meet minimum basic food needs which is equal to 2100 kilocalories per capita per day and non-food basic needs. People who have an average per capita consumption expenditure per month below the poverty line are categorized as poor.
15. The Poverty Gap Index (P1) is a measure of the average expenditure gap of each poor population against the poverty line.

$$P_1 = \frac{1}{n} \sum_{i=1}^q \left[\frac{z - y_i}{z} \right]$$

Dimana:

- P₁ = Indeks kedalaman kemiskinan
- z = Garis kemiskinan
- y_i = Rata-rata pengeluaran perkapita sebulan penduduk yang berada di bawah garis kemiskinan (i = 1, 2, 3, ..., q); y_i < z
- q = Banyaknya penduduk yang berada di bawah garis kemiskinan
- n = Jumlah penduduk

-Nilai agregat dari poverty gap index menunjukkan biaya mengentaskan kemiskinan dengan membuat target transfer yang sempurna terhadap penduduk miskin dalam hal tidak adanya biaya transaksi dan faktor penghambat. Semakin kecil nilai poverty gap index, semakin besar potensi ekonomi untuk dana pengentasan kemiskinan berdasarkan identifikasi karakteristik penduduk miskin dan juga untuk target sasaran bantuan dan program. Penurunan nilai indeks Kedalaman Kemiskinan mengindikasikan bahwa rata-rata pengeluaran penduduk miskin cenderung makin mendekati garis kemiskinan dan ketimpangan pengeluaran penduduk miskin juga semakin menyempit.

-The aggregate value of the poverty gap index shows the costs of alleviating poverty by making a perfect transfer target for the poor in terms of the absence of transaction costs and inhibiting factors. The smaller the value of the poverty gap index, the greater the economic potential for poverty alleviation funds based on the identification of the characteristics of the poor and also for targeted assistance and programs. The decline in the value of the Poverty Depth index indicates that the average expenditure of the poor tends to get closer to the poverty line and the inequality of expenditure of the poor is also narrowing.

16. Indeks Keparahan Kemiskinan (Poverty Severity Index/ P2) merupakan indeks yang memberikan informasi mengenai gambaran penyebaran pengeluaran di antara penduduk miskin.

16. *The Poverty Severity Index (P2) is an index that provides information about the picture of the distribution of spending among the poor.*

$$P_2 = \frac{1}{n} \sum_{i=1}^q \left[\frac{z - y_i}{z} \right]^2$$

$$P_2 = \frac{1}{n} \sum_{i=1}^q \left[\frac{z - y_i}{z} \right]^2$$

Dimana:

- P₂ = Indeks keparahan kemiskinan
- z = Garis kemiskinan
- y_i = Rata-rata pengeluaran perkapita sebulan penduduk yang berada di bawah garis kemiskinan (i = 1, 2, 3, ..., q); y_i < z
- q = Banyaknya penduduk yang berada di bawah garis kemiskinan
- n = Jumlah penduduk

Dimana:

- P₂ = Indeks keparahan kemiskinan
- z = Garis kemiskinan
- y_i = Rata-rata pengeluaran perkapita sebulan penduduk yang berada di bawah garis kemiskinan (i = 1, 2, 3, ..., q); y_i < z
- q = Banyaknya penduduk yang berada di bawah garis kemiskinan
- n = Jumlah penduduk

-Kegunaannya memberikan informasi yang saling melengkapi pada insiden kemiskinan. Sebagai contoh, mungkin terdapat kasus bahwa beberapa kelompok penduduk miskin memiliki insiden kemiskinan yang tinggi tetapi jurang kemiskinannya (poverty gap) rendah, sementara kelompok penduduk lain mempunyai insiden kemiskinan yang rendah tetapi memiliki jurang kemiskinan yang tinggi bagi penduduk yang miskin. Semakin tinggi nilai indeks, semakin tinggi ketimpangan pengeluaran di antara penduduk miskin.

- *Its usefulness provides complementary information on poverty incidents. For example, there may be cases that some groups of poor people have high incidence of poverty but low poverty gap, while other population groups have low incidence of poverty but have high poverty gap for poor people. The higher the index value, the higher the disparity in expenditure among the poor.*

ULASAN**Pendidikan**

Pada tahun ajaran 2020/2021, terdapat TK sebanyak 120 sekolah dengan jumlah murid 4.919 dan jumlah guru 430. Di tingkat SD, terdapat 134 sekolah, dengan jumlah murid 24.947 dan guru 1.566. Di tingkat SMP yang berjumlah 49 sekolah dengan jumlah murid 7.585 dan jumlah guru 609. Untuk SMA terdapat 14 sekolah dengan jumlah murid 2.677 dan jumlah guru 234. Untuk SMK terdapat 18 sekolah dengan jumlah murid 3.287 dan jumlah guru 251. Pada tahun ajaran 2019/2020, di tingkat RA, terdapat 7 sekolah, dengan jumlah murid 265 dan guru 23. Di tingkat MI yang berjumlah 14 sekolah dengan jumlah murid 1.564 dan jumlah guru 128. Untuk tingkat MTs terdapat 19 sekolah dengan jumlah murid 1.999 dan jumlah guru 193. Untuk MA terdapat 6 sekolah dengan jumlah murid 295 dan jumlah guru 67.

Kesehatan

Jumlah desa/kelurahan yang memiliki fasilitas kesehatan pada tahun 2020 berdasarkan hasil pendataan PODES, rumah sakit (2 desa), poliklinik (6 desa), puskesmas (13 desa), puskesmas pembantu (48 desa), dan apotek (8 desa).

Agama dan Sosial Lainnya

Mayoritas penduduk di Kabupaten Mesuji beragama Islam (222.610 jiwa). Jumlah tempat peribadatan di

DESCRIPTION**Education**

In the 2020/2021 school year, there were 120 kindergartens with 4,919 pupils and 430 teachers. At the primary level, there were 134 schools, with 24,947 pupils and teacher 1,566. At the lower secondary school there were 49 schools with 7,585 students and 609 teachers. For upper secondary schools there are 14 schools with 2,677 students and 234 teachers. For SMK there are 18 schools with the number pupils 3,287 and the number of teachers 251. In the 2019/2020 school year, at the RA level, there were 7 schools, with 265 pupils and 23 teachers. At the MI level there were 14 schools with a total of 1,564 students and 128 teachers. For the MTs level there are 19 schools with 1,999 students and 193 teachers. For MA there are 6 schools with 295 students and 67 teachers.

Health

The number of villages / kelurahan that have health facilities in 2020 is based on PODES data collection, hospitals (2 villages), polyclinics (6 villages), puskesmas (13 villages), auxiliary puskesmas (48 villages), and pharmacies (8 villages).

Religion and Other Social Affairs

The majority of the population in Mesuji Regency are Muslim (222,1610 people). The number of places of worship in Mesuji Regency is dominated by mosques and prayer rooms, with 270 mosques and 838 prayer rooms.

Kabupaten Mesuji didominasi oleh masjid dan mushola, dengan jumlah masjid sebanyak 270 dan mushola sebanyak 838.

Jumlah desa/kelurahan yang mengalami bencana alam pada tahun 2020 berdasarkan hasil pendataan PODES, yaitu ada 14 desa yang mengalami bencana banjir.

Kemiskinan

Persentase Penduduk miskin di Kabupaten Mesuji mengalami penurunan di tahun 2020 jika dibandingkan dengan 2019. Jika pada tahun 2019 terdapat 7,47 persen penduduk miskin, sedangkan pada tahun 2020 terdapat 7,33 persen penduduk miskin.

The number of villages/kelurahan that experienced natural disasters in 2020 was based on the results of data collection of PODES, there were 14 villages that experienced floods.

Poverty

The percentage of poor population in Mesuji Regency has decreased in 2020 from 2019. If in 2019 there were 7.47 percent of the poor population, while in 2020 there were 7.33 percent of the poor population.

4.1 PENDIDIKAN EDUCATION

Tabel
Table 4.1.1

Jumlah Sekolah, Guru, dan Murid Taman Kanak-Kanak (TK) di Bawah Kementerian Pendidikan dan Kebudayaan Menurut Kecamatan di Kabupaten Mesuji, 2019/2020 dan 2020/2021
Number of Schools, Teachers, and Pupils in Kindergarten Under The Ministry of Education and Culture by Subdistrict in Mesuji Regency, 2019/2020 and 2020/2021

Kecamatan Subdistrict	Sekolah/Schools					
	Negeri/Public		Swasta/Private		Jumlah/Total	
	2019/2020	2020/2021	2019/2020	2020/2021	2019/2020	2020/2021
(1)	(2)	(3)	(4)	(5)	(6)	(7)
Way Serdang	8	8	17	16	25	24
Simpang Pematang	5	5	13	13	18	18
Panca Jaya	1	1	11	10	12	11
Tanjung Raya	4	3	16	15	20	18
Mesuji	6	5	11	9	17	14
Mesuji Timur	5	5	12	12	17	17
Rawajitu Utara	2	2	17	16	19	18
Mesuji	31	29	97	91	128	120

Lanjutan Tabel/*Continued Table 4.1.1*

Kecamatan Subdistrict	Guru ¹ /Teachers ¹					
	Negeri/Public		Swasta/Private		Jumlah/Total	
	2019/2020	2020/2021	2019/2020	2020/2021	2019/2020	2020/2021
(1)	(8)	(9)	(10)	(11)	(12)	(13)
Way Serdang	24	26	52	60	76	86
Simpang Pematang	27	29	43	45	70	74
Panca Jaya	3	3	31	33	34	36
Tanjung Raya	13	12	46	47	59	59
Mesuji	14	12	25	26	39	38
Mesuji Timur	22	22	38	49	60	71
Rawajitu Utara	5	7	58	59	63	66
Mesuji	108	111	293	319	401	430

Lanjutan Tabel/*Continued Table 4.1.1*

Kecamatan Subdistrict	Murid/Pupils					
	Negeri/Public		Swasta/Private		Jumlah/Total	
	2019/2020	2020/2021	2019/2020	2020/2021	2019/2020	2020/2021
(1)	(14)	(15)	(16)	(17)	(18)	(19)
Way Serdang	321	284	805	842	1 126	1 126
Simpang Pematang	289	246	499	469	788	715
Panca Jaya	21	22	527	462	548	484
Tanjung Raya	173	120	731	668	904	788
Mesuji	210	148	249	235	459	383
Mesuji Timur	260	274	534	550	794	824
Rawajitu Utara	54	60	632	539	677	599
Mesuji	1 328	1 154	3 968	3 765	5 296	4 919

Catatan/Note: ¹ Jumlah guru termasuk kepala sekolah dan guru/*The total of teachers including headmaster and teacher*

Sumber/Source: Kementerian Pendidikan dan Kebudayaan, Data Semester Ganjil/*Ministry of Educations and Culture, Odd Semester Data*

Tabel
Table 4.1.2

**Jumlah Sekolah, Guru, dan Murid Raudatul Athfal (RA)
di Bawah Kementerian Agama Menurut Kecamatan di
Kabupaten Mesuji, 2018/2019 dan 2019/2020**
*Number of Schools, Teachers, and Pupils in Raudatul Athfal
(RA) Under The Ministry of Religious Affairs by Subdistrict in
Mesuji Regency, 2018/2019 and 2019/2020*

Kecamatan Subdistrict	Sekolah/Schools		Guru/Teachers		Murid/Pupils	
	2018/2019	2019/2020	2018/2019	2019/2020	2018/2019	2019/2020
(1)	(2)	(3)	(4)	(5)	(6)	(7)
Way Serdang	...	-	...	-	...	-
Simpang Pematang	...	1	...	3	...	57
Panca Jaya	...	-	...	-	...	-
Tanjung Raya	...	1	...	4	...	44
Mesuji	...	-	...	-	...	-
Mesuji Timur	...	3	...	10	...	83
Rawajitu Utara	...	2	...	6	...	81
Mesuji	...	7	...	23	...	265

Catatan/Note: Data tahun ajaran 2018/2019 tidak tersedia/*The number of 2018/2019 school year unavailable*
Seluruh Raudatul Athfal (RA) berstatus swasta/*All Raudatul Athfal (RA) are private*

Sumber/Source: Kementerian Agama, Data Semester Ganjil/*Ministry of Religious Affairs, Odd Semester Data*

Tabel
Table 4.1.3

Jumlah Sekolah, Guru, dan Murid Sekolah Dasar (SD) di Bawah Kementerian Pendidikan dan Kebudayaan Menurut Kecamatan di Kabupaten Mesuji, 2019/2020 dan 2020/2021

Number of Schools, Teachers, and Pupils in Primary Schools Under The Ministry of Education and Culture by Subdistrict in Mesuji Regency, 2019/2020 and 2020/2021

Kecamatan Subdistrict	Sekolah/Schools					
	Negeri/Public		Swasta/Private		Jumlah/Total	
	2019/2020	2020/2021	2019/2020	2020/2021	2019/2020	2020/2021
(1)	(2)	(3)	(4)	(5)	(6)	(7)
Way Serdang	28	28	1	1	29	29
Simpang Pematang	14	14	2	2	16	16
Panca Jaya	11	11	-	-	11	11
Tanjung Raya	21	21	2	2	23	23
Mesuji	15	15	1	1	16	16
Mesuji Timur	23	23	-	-	23	23
Rawajitu Utara	15	15	1	1	16	16
Mesuji	127	127	7	7	134	134

Lanjutan Tabel/*Continued Table* 4.1.3

Kecamatan Subdistrict	Guru ¹ /Teachers ¹					
	Negeri/Public		Swasta/Private		Jumlah/Total	
	2019/2020	2020/2021	2019/2020	2020/2021	2019/2020	2020/2021
(1)	(8)	(9)	(10)	(11)	(12)	(13)
Way Serdang	299	321	-	6	299	327
Simpang Pematang	177	195	10	11	187	206
Panca Jaya	116	126	-	-	116	126
Tanjung Raya	256	277	26	29	282	306
Mesuji	160	167	7	7	167	174
Mesuji Timur	230	236	-	-	230	236
Rawajitu Utara	177	185	6	6	183	191
Mesuji	1 415	1 507	49	59	1 464	1 566

Lanjutan Tabel/*Continued Table 4.1.3*

Kecamatan Subdistrict	Murid/Pupils					
	Negeri/Public		Swasta/Private		Jumlah/Total	
	2019/2020	2020/2021	2019/2020	2020/2021	2019/2020	2020/2021
(1)	(14)	(15)	(16)	(17)	(18)	(19)
Way Serdang	5 085	5 057	-	51	5 085	5 108
Simpang Pematang	3 552	3 493	121	173	3 673	3 666
Panca Jaya	2 062	2 111	-	-	2 062	2 111
Tanjung Raya	4 781	4 927	346	389	5 127	5 316
Mesuji	2 509	2 453	49	59	2 558	2 512
Mesuji Timur	3 704	3 671	-	-	3 704	3 671
Rawajitu Utara	2 448	2 487	79	76	2 527	2 563
Mesuji	24 141	24 199	595	748	24 736	24 947

Catatan/Note: ¹ Jumlah guru termasuk kepala sekolah dan guru/*The total of teachers including headmaster and teacher*

Sumber/Source: Kementerian Pendidikan dan Kebudayaan, Sistem Data Pokok Pendidikan, data semester ganjil/*Ministry of Educations and Culture, Basic Education Data System, odd semester data*

Tabel
Table 4.1.4

Jumlah Sekolah, Guru, dan Murid Madrasah Ibtidaiyah (MI) di Bawah Kementerian Agama Menurut Kecamatan Menurut Kecamatan di Kabupaten Mesuji, 2018/2019 dan 2019/2020
Number of Schools, Teachers, and Pupils in Madrasah Ibtidaiyah (MI) Under The Ministry of Religious Affairs by Subdistrict in Mesuji Regency, 2018/2019 and 2019/2020

Kecamatan Subdistrict	Sekolah/Schools					
	Negeri/Public		Swasta/Private		Jumlah/Total	
	2018/2019	2019/2020	2018/2019	2019/2020	2018/2019	2019/2020
(1)	(2)	(3)	(4)	(5)	(6)	(7)
Way Serdang	...	-	...	1	...	1
Simpang Pematang	...	-	...	2	...	2
Panca Jaya	...	1	...	3	...	4
Tanjung Raya	...	-	...	2	...	2
Mesuji	...	-	...	1	...	1
Mesuji Timur	...	-	...	3	...	3
Rawajitu Utara	...	-	...	1	...	1
Mesuji	...	1	...	13	...	14

Lanjutan Tabel/Continued Table 4.1.4

Kecamatan Subdistrict	Guru /Teachers					
	Negeri/Public		Swasta/Private		Jumlah/Total	
	2018/2019	2019/2020	2018/2019	2019/2020	2018/2019	2019/2020
(1)	(8)	(9)	(10)	(11)	(12)	(13)
Way Serdang	...	-	...	10	...	10
Simpang Pematang	...	-	...	13	...	13
Panca Jaya	...	12	...	32	...	44
Tanjung Raya	...	-	...	12	...	12
Mesuji	...	-	...	7	...	7
Mesuji Timur	...	-	...	29	...	29
Rawajitu Utara	...	-	...	13	...	13
Mesuji	...	12	...	116	...	128

Lanjutan Tabel/*Continued Table 4.1.4*

Kecamatan Subdistrict	Murid/Pupils					
	Negeri/Public		Swasta/Private		Jumlah/Total	
	2018/2019	2019/2020	2018/2019	2019/2020	2018/2019	2019/2020
(1)	(14)	(15)	(16)	(17)	(18)	(19)
Way Serdang	...	-	...	184	...	184
Simpang Pematang	...	-	...	194	...	194
Panca Jaya	...	280	...	390	...	670
Tanjung Raya	...	-	...	134	...	134
Mesuji	...	-	...	124	...	124
Mesuji Timur	...	-	...	174	...	174
Rawajitu Utara	...	-	...	84	...	84
Mesuji	...	280	...	1 284	...	1 564

Catatan/Note: Data tahun ajaran 2018/2019 tidak tersedia/*The number of 2018/2019 school year unavailable*

Sumber/Source: Kementerian Agama, Data Semester Ganjil/*Ministry of Religious Affairs, Odd Semester Data*

Tabel
Table 4.1.5

Jumlah Sekolah, Guru, dan Murid Sekolah Menengah Pertama (SMP) di Bawah Kementerian Pendidikan dan Kebudayaan Menurut Kecamatan di Kabupaten Mesuji, 2019/2020 dan 2020/2021

Number of Schools, Teachers, and Pupils in Lower Secondary Schools Under The Ministry of Education and Culture by Subdistrict in Mesuji Regency, 2019/2020 and 2020/2021

Kecamatan Subdistrict	Sekolah/Schools					
	Negeri/Public		Swasta/Private		Jumlah/Total	
	2019/2020	2020/2021	2019/2020	2020/2021	2019/2020	2020/2021
(1)	(2)	(3)	(4)	(5)	(6)	(7)
Way Serdang	7	7	4	4	11	11
Simpang Pematang	5	5	3	3	8	8
Panca Jaya	3	3	-	-	3	3
Tanjung Raya	5	5	4	4	9	9
Mesuji	5	5	1	1	6	6
Mesuji Timur	5	5	3	3	8	8
Rawajitu Utara	3	3	1	1	4	4
Mesuji	33	33	16	16	49	49

Lanjutan Tabel/*Continued Table* 4.1.5

Kecamatan Subdistrict	Guru ¹ /Teachers ¹					
	Negeri/Public		Swasta/Private		Jumlah/Total	
	2019/2020	2020/2021	2019/2020	2020/2021	2019/2020	2020/2021
(1)	(8)	(9)	(10)	(11)	(12)	(13)
Way Serdang	122	120	16	19	138	139
Simpang Pematang	76	81	23	23	99	104
Panca Jaya	48	49	-	-	48	49
Tanjung Raya	83	85	26	29	109	114
Mesuji	53	67	5	6	58	73
Mesuji Timur	64	65	24	22	88	87
Rawajitu Utara	37	39	5	4	42	43
Mesuji	483	506	99	103	582	609

Lanjutan Tabel/*Continued Table 4.1.5*

Kecamatan Subdistrict	Murid/Pupils					
	Negeri/Public		Swasta/Private		Jumlah/Total	
	2019/2020	2020/2021	2019/2020	2020/2021	2019/2020	2020/2021
(1)	(14)	(15)	(16)	(17)	(18)	(19)
Way Serdang	1 432	1 491	312	313	1 744	1 804
Simpang Pematang	911	933	233	255	1 144	1 188
Panca Jaya	544	563	-	-	544	563
Tanjung Raya	1 272	1 349	387	388	1 659	1 737
Mesuji	683	707	88	81	771	788
Mesuji Timur	667	655	465	420	1 132	1 075
Rawajitu Utara	372	352	84	78	456	430
Mesuji	5 881	6 050	1 569	1 535	7 450	7 585

Catatan/Note: ¹ Jumlah guru termasuk kepala sekolah dan guru/*The total of teachers including headmaster and teacher*

Sumber/Source: Kementerian Pendidikan dan Kebudayaan, Sistem Data Pokok Pendidikan, data semester ganjil/*Ministry of Educations and Culture, Basic Education Data System, odd semester data*

Tabel
Table 4.1.6

Jumlah Sekolah, Guru, dan Murid Madrasah Tsanawiyah (MTs) di Bawah Kementerian Agama Menurut Kecamatan di Kabupaten Mesuji, 2018/2019 dan 2019/2020
Number of Schools, Teachers, and Pupils in Madrasah Tsanawiyah (MTs) Under The Ministry of Religious Affairs by Subdistrict in Mesuji Regency, 2018/2019 and 2019/2020

Kecamatan Subdistrict	Sekolah/Schools					
	Negeri/Public		Swasta/Private		Jumlah/Total	
	2018/2019	2019/2020	2018/2019	2019/2020	2018/2019	2019/2020
(1)	(2)	(3)	(4)	(5)	(6)	(7)
Way Serdang	...	-	...	1	...	1
Simpang Pematang	...	1	...	2	...	3
Panca Jaya	...	-	...	-	...	-
Tanjung Raya	...	-	...	5	...	5
Mesuji	...	-	...	3	...	3
Mesuji Timur	...	-	...	4	...	4
Rawajitu Utara	...	-	...	3	...	3
Mesuji	...	1	...	18	...	19

Lanjutan Tabel/Continued Table 4.1.6

Kecamatan Subdistrict	Guru /Teachers					
	Negeri/Public		Swasta/Private		Jumlah/Total	
	2018/2019	2019/2020	2018/2019	2019/2020	2018/2019	2019/2020
(1)	(8)	(9)	(10)	(11)	(12)	(13)
Way Serdang	...	-	...	3	...	3
Simpang Pematang	...	34	...	24	...	58
Panca Jaya	...	-	...	-	...	-
Tanjung Raya	...	-	...	57	...	57
Mesuji	...	-	...	45	...	45
Mesuji Timur	...	-	...	46	...	46
Rawajitu Utara	...	-	...	18	...	18
Mesuji	...	34	...	193	...	227

Lanjutan Tabel/*Continued Table* 4.1.6

Kecamatan Subdistrict	Murid/Pupils					
	Negeri/Public		Swasta/Private		Jumlah/Total	
	2018/2019	2019/2020	2018/2019	2019/2020	2018/2019	2019/2020
(1)	(14)	(15)	(16)	(17)	(18)	(19)
Way Serdang	...	-	...	39	...	39
Simpang Pematang	...	477	...	176	...	653
Panca Jaya	...	-	...	-	...	-
Tanjung Raya	...	-	...	345	...	345
Mesuji	...	-	...	310	...	310
Mesuji Timur	...	-	...	315	...	315
Rawajitu Utara	...	-	...	337	...	337
Mesuji	...	477	...	1 522	...	1 999

Catatan/Note: Data tahun ajaran 2018/2019 tidak tersedia/*The number of 2018/2019 school year unavailable*

Sumber/Source: Kementerian Agama, Data Semester Ganjil/*Ministry of Religious Affairs, Odd Semester Data*

Tabel
Table 4.1.7

Jumlah Sekolah, Guru, dan Murid Sekolah Menengah Atas (SMA) di Bawah Kementerian Pendidikan dan Kebudayaan Menurut Kecamatan di Kabupaten Mesuji, 2019/2020 dan 2020/2021
Number of Schools, Teachers, and Pupils in Upper Secondary Schools Under The Ministry of Education and Culture by Subdistrict in Mesuji Regency, 2019/2020 and 2020/2021

Kecamatan Subdistrict	Sekolah/Schools					
	Negeri/Public		Swasta/Private		Jumlah/Total	
	2019/2020	2020/2021	2019/2020	2020/2021	2019/2020	2020/2021
(1)	(2)	(3)	(4)	(5)	(6)	(7)
Way Serdang	2	2	-	-	2	2
Simpang Pematang	2	2	1	1	3	3
Panca Jaya	1	1	-	-	1	1
Tanjung Raya	1	1	1	1	2	2
Mesuji	1	1	2	2	3	3
Mesuji Timur	1	1	1	1	2	2
Rawajitu Utara	1	1	-	-	1	1
Mesuji	9	9	5	5	14	14

Lanjutan Tabel/*Continued Table* 4.1.7

Kecamatan Subdistrict	Guru ¹ /Teachers ¹					
	Negeri/Public		Swasta/Private		Jumlah/Total	
	2019/2020	2020/2021	2019/2020	2020/2021	2019/2020	2020/2021
(1)	(8)	(9)	(10)	(11)	(12)	(13)
Way Serdang	53	60	-	-	53	60
Simpang Pematang	37	37	7	9	44	46
Panca Jaya	10	11	-	-	10	11
Tanjung Raya	29	29	7	9	36	38
Mesuji	17	19	12	12	29	31
Mesuji Timur	17	19	11	10	28	29
Rawajitu Utara	17	19	-	-	17	19
Mesuji	180	194	37	40	217	234

Lanjutan Tabel/Continued Table 4.1.7

Kecamatan Subdistrict	Murid/Pupils					
	Negeri/Public		Swasta/Private		Jumlah/Total	
	2019/2020	2020/2021	2019/2020	2020/2021	2019/2020	2020/2021
(1)	(14)	(15)	(16)	(17)	(18)	(19)
Way Serdang	598	577	-	-	598	577
Simpang Pematang	599	612	73	75	672	687
Panca Jaya	34	39	-	-	34	39
Tanjung Raya	426	456	211	165	637	621
Mesuji	208	196	273	173	481	369
Mesuji Timur	194	172	129	125	323	297
Rawajitu Utara	106	87	-	-	106	87
Mesuji	2 165	2 139	686	538	2 851	2 677

Catatan/Note: ¹ Jumlah guru termasuk kepala sekolah dan guru/The total of teachers including headmaster and teacher

Sumber/Source: Kementerian Pendidikan dan Kebudayaan, Sistem Data Pokok Pendidikan, data semester ganjil/Ministry of Educations and Culture, Basic Education Data System, odd semester data

Tabel
Table 4.1.8

Jumlah Sekolah, Guru, dan Murid Sekolah Menengah Kejuruan (SMK) di Bawah Kementerian Pendidikan dan Kebudayaan Menurut Kecamatan di Kabupaten Mesuji, 2019/2020 dan 2020/2021
Number of Schools, Teachers, and Pupils in Vocational High Schools Under The Ministry of Education and Culture by Subdistrict in Mesuji Regency, 2019/2020 and 2020/2021

Kecamatan Subdistrict	Sekolah/Schools					
	Negeri/Public		Swasta/Private		Jumlah/Total	
	2019/2020	2020/2021	2019/2020	2020/2021	2019/2020	2020/2021
(1)	(2)	(3)	(4)	(5)	(6)	(7)
Way Serdang	1	1	1	1	2	2
Simpang Pematang	1	1	3	3	4	4
Panca Jaya	1	1	-	-	1	1
Tanjung Raya	2	2	3	3	5	5
Mesuji	-	-	2	2	2	2
Mesuji Timur	1	1	2	2	3	3
Rawajitu Utara	1	1	-	-	1	1
Mesuji	7	7	11	11	18	18

Lanjutan Tabel/*Continued Table 4.1.8*

Kecamatan Subdistrict	Guru ¹ /Teachers ¹					
	Negeri/Public		Swasta/Private		Jumlah/Total	
	2019/2020	2020/2021	2019/2020	2020/2021	2019/2020	2020/2021
(1)	(8)	(9)	(10)	(11)	(12)	(13)
Way Serdang	16	16	8	8	24	24
Simpang Pematang	40	45	15	14	55	59
Panca Jaya	15	18	-	-	15	18
Tanjung Raya	47	51	29	26	76	77
Mesuji	-	-	17	18	17	18
Mesuji Timur	14	18	13	13	27	31
Rawajitu Utara	22	24	-	-	22	24
Mesuji	154	172	82	79	236	251

Lanjutan Tabel/*Continued Table* 4.1.8

Kecamatan Subdistrict	Murid/Pupils					
	Negeri/Public		Swasta/Private		Jumlah/Total	
	2019/2020	2020/2021	2019/2020	2020/2021	2019/2020	2020/2021
(1)	(14)	(15)	(16)	(17)	(18)	(19)
Way Serdang	276	260	46	38	322	298
Simpang Pematang	714	716	161	208	875	924
Panca Jaya	106	88	-	-	106	88
Tanjung Raya	593	609	472	390	1 065	999
Mesuji	-	-	285	344	285	344
Mesuji Timur	221	239	250	231	471	470
Rawajitu Utara	152	164	-	-	152	164
Mesuji	2 062	2 076	1 214	1 211	3 276	3 287

Catatan/Note: ¹Guru yang mengajar di 2 sekolah atau lebih dihitung di masing-masing sekolah. Jumlah guru termasuk kepala sekolah dan guru/*The teacher who taught in two schools or more counted in every school. The total of teachers including headmaster and teacher*

Sumber/Source: Kementerian Pendidikan dan Kebudayaan, Sistem Data Pokok Pendidikan, data semester ganjil laporan sampai dengan 2020/*Ministry of Educations and Culture, Basic Education Data System, odd semester report data up to 2020*

Tabel
Table 4.1.9

Jumlah Sekolah, Guru, dan Murid Madrasah Aliyah (MA) di Bawah Kementerian Agama Menurut Kecamatan di Kabupaten Mesuji, 2018/2019 dan 2019/2020
Number of Schools, Teachers, and Pupils in Madrasah Aliyah (MA) Under the Ministry of Religious Affairs by Subdistrict in Mesuji Regency, 2018/2019 and 2019/2020

Kecamatan Subdistrict	Sekolah/Schools					
	Negeri/Public		Swasta/Private		Jumlah/Total	
	2018/2019	2019/2020	2018/2019	2019/2020	2018/2019	2019/2020
(1)	(2)	(3)	(4)	(5)	(6)	(7)
Way Serdang	...	-	...	-	...	-
Simpang Pematang	...	1	...	-	...	1
Panca Jaya	...	-	...	1	...	1
Tanjung Raya	...	-	...	-	...	-
Mesuji	...	-	...	-	...	-
Mesuji Timur	...	-	...	3	...	3
Rawajitu Utara	...	-	...	1	...	1
Mesuji	...	1	...	5	...	6

Lanjutan Tabel/*Continued Table 4.1.9*

Kecamatan Subdistrict	Guru /Teachers					
	Negeri/Public		Swasta/Private		Jumlah/Total	
	2018/2019	2019/2020	2018/2019	2019/2020	2018/2019	2019/2020
(1)	(8)	(9)	(10)	(11)	(12)	(13)
Way Serdang	...	-	...	-	...	-
Simpang Pematang	...	23	...	-	...	23
Panca Jaya	...	-	...	14	...	14
Tanjung Raya	...	-	...	-	...	-
Mesuji	...	-	...	-	...	-
Mesuji Timur	...	-	...	37	...	37
Rawajitu Utara	...	-	...	13	...	13
Mesuji	...	23	...	64	...	87

Lanjutan Tabel/*Continued Table 4.1.9*

Kecamatan Subdistrict	Murid/Pupils					
	Negeri/Public		Swasta/Private		Jumlah/Total	
	2018/2019	2019/2020	2018/2019	2019/2020	2018/2019	2019/2020
(1)	(14)	(15)	(16)	(17)	(18)	(19)
Way Serdang	...	-	...	-	...	-
Simpang Pematang	...	78	...	-	...	78
Panca Jaya	...	-	...	28	...	28
Tanjung Raya	...	-	...	-	...	-
Mesuji	...	-	...	-	...	-
Mesuji Timur	...	-	...	181	...	181
Rawajitu Utara	...	-	...	8	...	8
Mesuji	...	78	...	217	...	295

Catatan/Note: Data tahun ajaran 2018/2019 tidak tersedia/*The number of 2018/2019 school year unavailable*

Sumber/Source: Kementerian Agama, Data Semester Ganjil/*Ministry of Religious Affairs, Odd Semester Data*

Tabel
Table 4.1.10

Jumlah Desa¹/Kelurahan yang Memiliki Fasilitas Sekolah Menurut Kecamatan dan Tingkat Pendidikan di Kabupaten Mesuji, 2018– 2020
Number of Villages¹/Kelurahan Having Educational Facilities by Subdistrict and Educational Level in Mesuji Regency, 2018– 2020

Kecamatan Subdistrict	SD Primary School		
	2018	2019	2020
(1)	(2)	(3)	(4)
Way Serdang	20	20	20
Simpang Pematang	13	13	13
Panca Jaya	7	7	7
Tanjung Raya	19	20	20
Mesuji	10	10	10
Mesuji Timur	20	20	20
Rawajitu Utara	13	13	13
Mesuji	102	103	103

Lanjutan Tabel/Continued Table 4.1.10

Kecamatan Subdistrict	SMP Junior High School		
	2018	2019	2020
(1)	(5)	(6)	(7)
Way Serdang	11	12	12
Simpang Pematang	9	9	9
Panca Jaya	3	3	3
Tanjung Raya	10	9	9
Mesuji	7	8	8
Mesuji Timur	10	12	13
Rawajitu Utara	5	5	6
Mesuji	55	58	60

Lanjutan Tabel/*Continued Table* 4.1.10

Kecamatan Subdistrict	SMA Senior High School		
	2018	2019	2020
(1)	(8)	(9)	(10)
Way Serdang	2	2	2
Simpang Pematang	2	2	2
Panca Jaya	1	1	1
Tanjung Raya	3	3	3
Mesuji	3	3	3
Mesuji Timur	6	6	6
Rawajitu Utara	2	2	2
Mesuji	19	19	19

Lanjutan Tabel/Continued Table 4.1.10

Kecamatan Subdistrict	SMK Vocational School		
	2018	2019	2020
(1)	(11)	(12)	(13)
Way Serdang	2	2	2
Simpang Pematang	2	2	2
Panca Jaya	1	2	2
Tanjung Raya	5	5	5
Mesuji	3	2	2
Mesuji Timur	2	3	3
Rawajitu Utara	1	1	1
Mesuji	16	17	17

Lanjutan Tabel/*Continued Table* 4.1.10

Kecamatan <i>Subdistrict</i>	Perguruan Tinggi <i>University</i>		
	2018	2019	2020
(1)	(14)	(15)	(16)
Way Serdang	-	-	-
Simpang Pematang	-	-	-
Panca Jaya	-	-	-
Tanjung Raya	1	1	1
Mesuji	-	-	-
Mesuji Timur	-	-	-
Rawajitu Utara	-	-	-
Mesuji	1	1	1

Catatan/*Note*: ¹ Desa pada tabel ini termasuk Unit Permukiman Transmigrasi (UPT) yang masih dibina oleh kementerian terkait dan nagari di Provinsi Sumatera Barat/*Villages in this table include Transmigration Settlement Unit which is still fostered by the relevant ministries and the nagari in the Province of Sumatera Barat*

Sumber/*Source*: BPS, Pendataan Potensi Desa (Podes)/ *BPS-Statistics Indonesia, Village Potential Data Collection*

Tabel 4.1.11 Angka Partisipasi Murni (APM) dan Angka Partisipasi Kasar (APK) Menurut Jenjang Pendidikan di Kabupaten Mesuji, 2019 dan 2020
Net Participation Rates and Gross Participation Rates by Educational Level in Mesuji Regency, 2019 and 2020

Jenjang Pendidikan Educational Level	Angka Partisipasi Murni (APM) Net Participation Rates		Angka Partisipasi Kasar (APK) Gross Participation Rates	
	2019	2020	2019	2020
(1)	(2)	(3)	(4)	(5)
SD/MI/Sederajat Primary School	99,29	99,28	110,84	109,22
SMP/MTs/Sederajat Lower Secondary School	83,23	83,37	88,34	88,53
SMA/SMK/MA/Sederajat Upper Secondary School	59,73	59,59	72,25	72,92

Catatan/Note: -

Sumber/Source: BPS, Survei Sosial Ekonomi Nasional (Susenas)/BPS-Statistics Indonesia, National Socioeconomic Survey

Tabel
Table 4.1.12

Persentase Penduduk Berumur 15 Tahun ke Atas yang Melek Huruf Menurut Kelompok Umur di Kabupaten Mesuji, 2019 dan 2020
Percentage of Literate People Aged 15 Years and Over by Age Group in Mesuji Regency, 2019 and 2020

Kelompok Umur <i>Age Group</i>	2019	2020
(1)	(2)	(3)
15–19	100,00	98,62
20–24	100,00	97,76
25–29	100,00	100,00
30–34	100,00	100,00
35–39	100,00	99,55
40–44	100,00	100,00
45–49	100,00	99,02
50+	89,03	90,08
Jumlah/Total	97,07	96,78
15–24	100,00	98,23
15–44	100,00	99,43
15+	97,07	96,78
45+	91,60	92,13

Catatan/Note: -

Sumber/Source: BPS, Survei Sosial Ekonomi Nasional (Susenas)/BPS-Statistics Indonesia, National Socioeconomic Survey

4.2 KESEHATAN HEALTH

Tabel 4.2.1 **Jumlah Desa¹/Kelurahan Yang Memiliki Sarana Kesehatan Menurut Kecamatan di Kabupaten Mesuji, 2018–2020**
Table 4.2.1 **Number of Villages¹/Kelurahan Having Health Facilities by Subdistrict in Mesuji Regency, 2018–2020**

Kecamatan Subdistrict	Rumah Sakit Hospital		
	2018	2019	2020
(1)	(2)	(3)	(4)
Way Serdang	-	-	-
Simpang Pematang	1	1	1
Panca Jaya	-	-	-
Tanjung Raya	1	1	1
Mesuji	-	-	-
Mesuji Timur	-	-	-
Rawajitu Utara	-	-	-
Mesuji	2	2	2

Lanjutan Tabel/*Continued Table* 4.2.1

Kecamatan <i>Subdistrict</i>	Rumah Sakit Bersalin <i>Maternity Hospital</i>		
	2018	2019	2020
(1)	(5)	(6)	(7)
Way Serdang	-	-	-
Simpang Pematang	-	-	-
Panca Jaya	-	-	-
Tanjung Raya	-	-	-
Mesuji	-	-	-
Mesuji Timur	-	-	-
Rawajitu Utara	-	-	-
Mesuji	-	-	-

Lanjutan Tabel/Continued Table 4.2.1

Kecamatan Subdistrict	Poliklinik Polyclinic		
	2018	2019	2020
(1)	(8)	(9)	(10)
Way Serdang	-	1	1
Simpang Pematang	1	1	1
Panca Jaya	-	-	-
Tanjung Raya	-	-	-
Mesuji	-	-	-
Mesuji Timur	1	2	2
Rawajitu Utara	-	2	2
Mesuji	2	6	6

Lanjutan Tabel/*Continued Table 4.2.1*

Kecamatan <i>Subdistrict</i>	Puskesmas <i>Public Health Center</i>		
	2018	2019	2020
(1)	(11)	(12)	(13)
Way Serdang	1	2	2
Simpang Pematang	1	1	1
Panca Jaya	1	1	1
Tanjung Raya	2	2	2
Mesuji	4	4	3
Mesuji Timur	3	2	2
Rawajitu Utara	2	2	2
Mesuji	14	14	13

Lanjutan Tabel/*Continued Table 4.2.1*

Kecamatan Subdistrict	Puskesmas Pembantu Subsidiary of Public Health Center		
	2018	2019	2020
(1)	(14)	(15)	(16)
Way Serdang	8	5	5
Simpang Pematang	2	3	3
Panca Jaya	4	4	4
Tanjung Raya	11	11	11
Mesuji	6	5	5
Mesuji Timur	11	11	11
Rawajitu Utara	11	8	9
Mesuji	53	47	48

Lanjutan Tabel/Continued Table 4.2.1

Kecamatan Subdistrict	Apotek Pharmacy		
	2018	2019	2020
(1)	(17)	(18)	(19)
Way Serdang	-	-	-
Simpang Pematang	2	2	2
Panca Jaya	-	-	-
Tanjung Raya	4	4	4
Mesuji	-	-	-
Mesuji Timur	-	-	2
Rawajitu Utara	-	-	-
Mesuji	6	6	8

Catatan/Note: ¹ Desa pada tabel ini termasuk Unit Permukiman Transmigrasi (UPT) yang masih dibina oleh kementerian terkait dan nagari di Provinsi Sumatera Barat/Villages in this table include Transmigration Settlement Unit which is still fostered by the relevant ministries and the nagari in the Province of Sumatera Barat

Sumber/Source: BPS, Pendataan Potensi Desa (Podes)/BPS-Statistics Indonesia, Village Potential Data Collecting

Tabel 4.2.2 **Jumlah Tenaga Kesehatan Menurut Kecamatan di Kabupaten Mesuji, 2020**
Table *Number of Health Human Resources by Subdistrict in Mesuji Regency, 2020*

Kecamatan Subdistrict	Dokter Doctor	Dokter Gigi Dentist	Perawat Nurse
(1)	(2)	(3)	(4)
Way Serdang	4	–	29
Simpang Pematang	2	–	14
Panca Jaya	2	1	10
Tanjung Raya	20	1	63
Mesuji	4	–	21
Mesuji Timur	5	–	26
Rawajitu Utara	3	–	22
Mesuji	40	2	185

Lanjutan Tabel/*Continued Table 4.2.2*

Kecamatan <i>Subdistrict</i>	Bidan <i>Midwife</i>	Tenaga Kefarmasian <i>Pharmaceutical</i>	Tenaga Kesehatan Masyarakat <i>Public Health Worker</i>
(1)	(5)	(6)	(7)
Way Serdang	54	4	3
Simpang Pematang	38	1	2
Panca Jaya	26	1	2
Tanjung Raya	82	7	4
Mesuji	52	2	5
Mesuji Timur	59	1	3
Rawajitu Utara	36	–	3
Mesuji	347	16	21

Lanjutan Tabel/*Continued Table 4.2.2*

Kecamatan Subdistrict	Tenaga Kesehatan Lingkungan Environmental Health Worker	Tenaga Gizi Nutritionist	Ahli Teknologi Laboratorium Medik Medical Laboratory Technician
(1)	(8)	(9)	(10)
Way Serdang	3	4	2
Simpang Pematang	2	2	1
Panca Jaya	2	1	1
Tanjung Raya	4	4	14
Mesuji	3	3	2
Mesuji Timur	3	3	2
Rawajitu Utara	2	3	2
Mesuji	19	20	24

Catatan/*Note:*Sumber/*Source:* Dinas Kesehatan Kabupaten Mesuji

Tabel
Table 4.2.3

**Jumlah Rumah Sakit Umum, Rumah Sakit Khusus,
Puskesmas, Klinik Pratama, dan Posyandu Menurut
Kecamatan di Kabupaten Mesuji, 2020**
*Number of General Hospital, Specialized Hospital, Public
Health Center, Primary Clinic, and Integrated Health Post by
Subdistrict in Mesuji Regency, 2020*

Kecamatan Subdistrict	Rumah Sakit Umum General Hospital		Rumah Sakit Khusus Special Hospital	
	2019	2020	2019	2020
(1)	(1)	(2)	(3)	(4)
Way Serdang	–	–	–	–
Simpang Pematang	1	1	–	–
Panca Jaya	–	–	–	–
Tanjung Raya	1	1	–	–
Mesuji	–	–	–	–
Mesuji Timur	–	–	–	–
Rawajitu Utara	–	–	–	–
Mesuji	2	2	–	–

Lanjutan Tabel/Continued Table 4.2.3

Kecamatan Subdistrict	Puskesmas Rawat Inap Public Health Center with Inpatient Care		Puskesmas Non Rawat Inap Public Health Center without Inpatient Care	
	2019	2020	2019	2020
(1)	(5)	(6)	(7)	(8)
Way Serdang	1	1	1	1
Simpang Pematang	1	1	1	1
Panca Jaya	1	1	–	–
Tanjung Raya	–	–	–	–
Mesuji	1	1	2	2
Mesuji Timur	2	2	2	2
Rawajitu Utara	1	1	–	–
Mesuji	7	7	6	6

Lanjutan Tabel/*Continued Table 4.2.3*

Kecamatan Subdistrict	Klinik Pratama Primary Clinic		Posyandu Integrated Health Post	
	2019	2020	2019	2020
(1)	(17)	(18)	(19)	
Way Serdang	1	1	22	22
Simpang Pematang	1	1	17	17
Panca Jaya	1	1	14	14
Tanjung Raya	1	1	24	24
Mesuji	–	–	19	19
Mesuji Timur	–	–	23	23
Rawajitu Utara	2	2	23	23
Mesuji	6	6	142	142

4.3 AGAMA DAN SOSIAL LAINNYA RELIGION AND OTHER SOCIAL AFFAIRS

Tabel 4.3.1 Jumlah Penduduk Menurut Kecamatan dan Agama yang Dianut di Kabupaten Mesuji, 2020
Population by Subdistrict and Religion in Mesuji Regency, 2020

Kecamatan Subdistrict	Islam	Protestan Protestant	Katolik Catholic	Hindu	Budha Buddha	Lainnya Others
(1)	(2)	(3)	(4)	(5)	(6)	(7)
Way Serdang	43 699	739	119	2 227	35	4
Simpang Pematang	28 831	816	238	310	7	1
Panca Jaya	18 544	193	36	70	2	1
Tanjung Raya	43 337	504	223	446	12	1
Mesuji	23 593	141	9	183	81	-
Mesuji Timur	36 921	304	96	1 654	51	3
Rawajitu Utara	27 685	202	60	7	-	12
Mesuji	222 610	2 899	781	4 897	188	22

Catatan/Note: -

Sumber/Source: Dinas Kependudukan dan Pencatatan Sipil

Tabel 4.3.2 Jumlah Tempat Peribadatan Menurut Kecamatan di Kabupaten Mesuji, 2020
Number of Places of Worship by Subdistrict in Mesuji Regency, 2020

Kecamatan Subdistrict	Masjid Mosque	Mushola Pray Room	Gereja Protestan Protestant Church	Gereja Katholik Catholic Church	Pura Temple	Vihara
(1)	(2)	(3)	(4)	(5)	(6)	(7)
Way Serdang	58	180	14	4	5	1
Simpang Pematang	33	97	7	3	1	0
Panca Jaya	21	68	4	1	2	0
Tanjung Raya	52	141	12	1	3	0
Mesuji	31	88	3	0	2	2
Mesuji Timur	42	159	5	5	6	1
Rawajitu Utara	33	105	2	1	0	0
Mesuji	270	838	47	15	19	4

Catatan/Note: -

Sumber/Source: BPS, Pendataan Potensi Desa (Podes)/BPS-Statistics Indonesia, Village Potential Data Collecting

Tabel 4.3.3 Jumlah Desa¹/Kelurahan yang Mengalami Bencana Alam² Menurut Kecamatan di Kabupaten Mesuji, 2018-2020
Table Number of Villages¹/Kelurahan that Had Natural Disaster² by Subdistrict in Mesuji Regency, 2018-2020

Kecamatan Subdistrict	Banjir/Flood		
	2018	2019	2020
(1)	(2)	(3)	(4)
Way Serdang	3	5	5
Simpang Pematang	5	5	3
Panca Jaya	–	1	–
Tanjung Raya	3	3	3
Mesuji	1	2	–
Mesuji Timur	8	13	2
Rawajitu Utara	3	1	1
Mesuji	23	30	14

Lanjutan Tabel/*Continued Table* 4.3.3

Kecamatan <i>Subdistrict</i>	Gempa Bumi/ <i>Earthquake</i>		
	2018	2019	2020
(1)	(5)	(6)	(7)
Way Serdang	-	-	-
Simpang Pematang	-	-	-
Panca Jaya	-	-	-
Tanjung Raya	-	-	-
Mesuji	-	-	-
Mesuji Timur	-	-	-
Rawajitu Utara	-	-	-
Mesuji	-	-	-

Lanjutan Tabel/*Continued Table* 4.3.3

Kecamatan Subdistrict	Tanah Longsor/Landslide		
	2018	2019	2020
(1)	(8)	(9)	(10)
Way Serdang	-	-	-
Simpang Pematang	-	-	-
Panca Jaya	-	-	-
Tanjung Raya	-	-	-
Mesuji	-	-	-
Mesuji Timur	-	-	-
Rawajitu Utara	-	-	-
Mesuji	-	-	-

Catatan/Note: ¹ Desa pada tabel ini termasuk Unit Permukiman Transmigrasi (UPT) yang masih dibina oleh kementerian terkait dan nagari di Provinsi Sumatera Barat/Villages in this table are included in Transmigration Settlement Unit which is still fostered by the relevant ministries and the nagari in the Province of Sumatera Barat

² Terjadi dalam tiga tahun terakhir sampai dengan saat pencacahan/Occured during the last three years by the time of enumeration

Sumber/Source: BPS, Pendataan Potensi Desa (Podes)/BPS-Statistics Indonesia, Village Potential Data Collecting

4.4 KEMISKINAN POVERTY

Tabel 4.4.1 **Garis Kemiskinan, Jumlah, dan Persentase Penduduk Miskin di Kabupaten Mesuji, 2013–2020**
Poverty Line, Number, and Percentage of Poor People in Mesuji Regency, 2013–2020

Tahun Year	Garis Kemiskinan (rupiah/kapita/bulan) Poverty Line (rupiah/capita/month)	Jumlah Penduduk Miskin (ribu) Number of Poor People (thousand)	Persentase Penduduk Miskin Percentage of Poor People
(1)	(2)	(3)	(4)
2013	296 102	11,23	5,81
2014	308 294,53	12,79	6,57
2015	328 859	16	8,2
2016	353 477	15,74	8
2017	360 105	15,16	7,66
2018	370 497	15,01	7,55
2019	382 020	14,94	7,47
2020	423 133	14,72	7,33

Catatan/Note: -

Sumber/Source: BPS, Survei Sosial Ekonomi Nasional Maret/BPS-Statistics Indonesia, March National Socioeconomic Survey

Tabel 4.4.2 **Indeks Kedalaman Kemiskinan dan Indeks Keparahan Kemiskinan di Kabupaten Mesuji, 2013–2020**
Poverty Gap Index and Poverty Severity Index in Mesuji Regency, 2013–2020

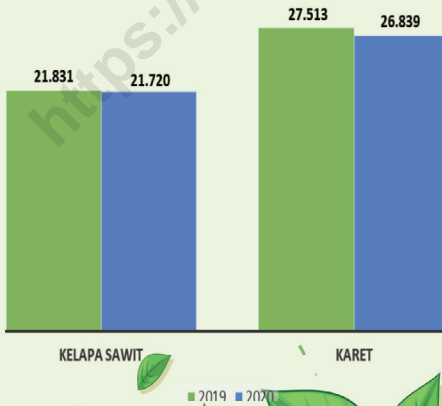
Tahun Year	Indeks Kedalaman Kemiskinan Poverty Gap Index	Indeks Keparahan Kemiskinan Poverty Severity Index
(1)	(2)	(3)
2013	0,60	0,12
2014	0,77	0,17
2015	1,04	0,24
2016	1,39	0,37
2017	1,13	0,27
2018	0,82	0,14
2019	0,93	0,20
2020	0,88	0,19

Catatan/Note: -

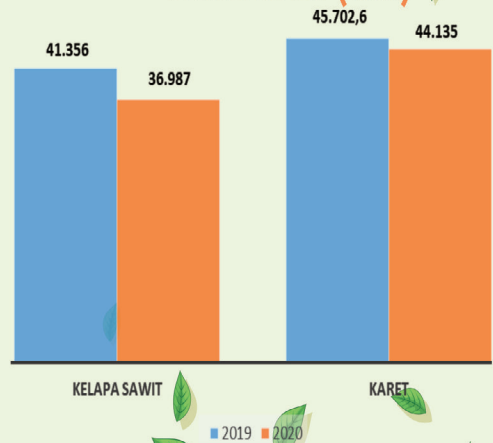
Sumber/Source: BPS, Survei Sosial Ekonomi Nasional Maret/BPS-Statistics Indonesia, March National Socioeconomic Survey

**PERTANIAN, KEHUTANAN, PETERNAKAN,
DAN PERIKANAN
AGRICULTURE, FORESTRY, LIVESTOCK,
AND FISHERY**

LUAS AREAL (Ha)



PRODUKSI (Ton)



PENJELASAN TEKNIS

1. Data pokok tanaman pangan yang dikumpulkan adalah luas panen dan produktivitas (hasil per hektar). Produksi tanaman pangan merupakan hasil perkalian antara luas panen dengan produktivitas. Pengumpulan data luas panen dilakukan setiap bulan dengan pendekatan area kecamatan di seluruh wilayah Indonesia. Pengumpulan data produktivitas dilakukan melalui pengukuran langsung pada plot ubinan berukuran 2½ m x 2½ m. Pengumpulan data produktivitas dilakukan setiap subround (empat bulanan) pada waktu panen petani.
2. Tanaman sayuran semusim adalah tanaman sumber vitamin, garam mineral dan lain-lain yang dikonsumsi dari bagian tanaman yang berupa daun, bunga, buah, dan umbinya, yang berumur kurang dari satu tahun.
3. Tanaman buah-buahan semusim adalah tanaman sumber vitamin, garam mineral, dan lain-lain yang dikonsumsi dari bagian tanaman yang berupa buah, berumur kurang dari satu tahun, tidak berbentuk pohon/rumpun tetapi menjalar dan berbatang lunak.
4. Tanaman buah-buahan tahunan adalah tanaman sumber vitamin,

TECHNICAL NOTES

1. *The main food crops data collected consists of harvested area and productivity (yield per hectare). Food crops production is generated by harvested area multiplied by productivity. The harvested area data is collected every month using sub district area approach in all sub district in Indonesia. The productivity data collection is conducted by a direct measurement in 2½m x 2½m crop cutting plot. The productivity measurement is conducted in every subround (four monthly) at the time when farmers are harvesting their crops.*
2. *Seasonal vegetable plants are plants which are the sources of vitamin, mineral salt, etc, consumed from the part of the plant in the form of leaf, flower, fruit, and root with the age of less than one year.*
3. *Seasonal fruit plants are plants which are the sources of vitamin, mineral salt, etc, consumed from the part of the plant in the form of fruits. These plants are creeps with the age of less than one year.*
4. *Annual fruit plants are plants which are the sources of vitamin, contained mineral salt, etc, consumed from the part of plant in the form of fruit and more than one year of age.*

- garam mineral, dan lain-lain yang dikonsumsi dari bagian tanaman yang berupa buah dan merupakan tanaman tahunan.
5. Tanaman sayuran tahunan adalah tanaman sumber vitamin, garam mineral, dan lain-lain yang dikonsumsi dari bagian tanaman yang berupa daun dan atau buah yang berumur lebih dari satu tahun.
 6. Tanaman biofarmaka adalah tanaman yang bermanfaat untuk obat-obatan, kosmetik, dan kesehatan yang dikonsumsi atau digunakan dari bagian-bagian tanaman seperti daun, batang, buah, umbi (rimpang) ataupun akar.
 7. Tanaman hias adalah tanaman yang mempunyai nilai keindahan baik bentuk, warna daun, tajuk maupun bunganya, sering digunakan untuk penghias pekarangan dan lain sebagainya.
 8. Luas panen tanaman hortikultura adalah luas tanaman sayuran, buah-buahan, biofarmaka, dan tanaman hias yang diambil hasilnya/dipanen pada periode pelaporan.
 9. Luas panen untuk tanaman sayuran adalah luas tanaman yang dipanen sekaligus/habis/dibongkar dan luas tanaman yang
5. *Annual vegetable plants are plants which are the sources of vitamin, contained mineral salt, etc, consumed from the part of the plant in the form of vegetable and more than one year of age.*
 6. *Medicinal plants are plants which are useful for medicine. It is consumed from part of the plant such as leaf, flower, fruit, tuber, and root.*
 7. *Ornamental plants are plants which have a beauty value, either in shape, colour of leaf or crown of flower, and they are often used as a yard decorator.*
 8. *Harvested area of horticulture is area which vegetable, fruit, medicinal and ornamental plant of crop harvested during the period of report.*
 9. *Harvested area of vegetables is area of entirely plant harvested/ demolished and plant harvested several times/undemolished.*

dipanen sekaligus/habis/dibongkar dan luas tanaman yang dipanen berkali-kali (lebih dari satu kali)/belum habis.

10. Tanaman yang dipanen sekaligus/ habis/dibongkar adalah tanaman yang sehabis panen langsung dibongkar/dicabut, terdiri dari bawang merah, bawang putih, bawang daun, kentang, kol/kubis, kembang kol, petsai/sawi, wortel, lobak, dan kacang merah.
 11. Tanaman yang dipanen berkali-kali (lebih dari satu kali)/belum habis adalah tanaman yang pemanenannya lebih dari satu kali dan biasanya dibongkar apabila panen terakhir sudah tidak memadai lagi, terdiri dari: kacang panjang, cabe besar, cabe rawit, jamur, tomat, terung, buncis, ketimun, labu siam, kangkung, bayam, melon, semangka, dan blewah.
 12. Produksi hortikultura adalah hasil menurut bentuk produk dari setiap tanaman sayuran, buah-buahan, biofarmaka, dan tanaman hias yang diambil berdasarkan luas yang dipanen/ tanaman yang menghasilkan pada bulan/triwulan laporan.
10. *Entirely plants harvested/ demolished are plants usually harvested once and demolished to be substituted by other plants, consisting of: shallots, garlic, leeks, potato, cabbage, cauli flower, mustard green, carrots, chinese radish, and red kidney beans.*
 11. *Plants harvested several times/ undemolished are plants usually harvested more than once and demolished in the case that the last harvest was economically not profitable. They consist of : yard long beans, chili, small chili, mushroom, tomatoes, egg plant, french beans, cucumber, pumpkin/ chajota, swamp cabbage, spinach, melon, watermelon, and blewah.*
 12. *Data on estates are collected by the BPS every month on complete basis through a mailing system. Data on coconut, clove, and kapok, as well as on smallholder plantation, are acquired from the Directorate General of Estates.*

13. Penghitungan luas tanaman perkebunan besar adalah pada keadaan akhir tahun dan tidak termasuk yang luasnya kurang dari 5 hektar.
14. Bentuk produksi perkebunan adalah; karet kering (karet), daun kering (teh dan tembakau), biji kering (kopi dan coklat), kulit kering (kayu manis dan kina), serat kering (rami), bunga kering (cengkeh), *refined sugar* (tebu dari perkebunan besar), gula mangkok (tebu dari perkebunan rakyat), *ekivalen kopra* (kopra), biji dan bunga (pala) serta minyak daun (sereh).
13. *Planted areas of estates refer to condition at the end of the year, and exclude areas less than 5 hectares.*
14. *Production of estates crops are follows: dry rubber (rubber); dry leaves (tea and tobacco); dry beans (coffee and cocoa); dry bark (cassia vera and cinchona); dry fibre (rosella); dry flowers/buds (cloves); refined sugar (sugar cane from estate); cup sugar (sugar cane from smallholders); copra (copra); seeds and buds (nutmeg); and leaf oil (citronella).*

ULASAN**DESCRIPTION****Hortikultura**

Luas panen beberapa tanaman sayuran di Kabupaten Mesuji tahun 2020 di antaranya, cabai besar (132 hektar), cabai rawit (69 hektar), tomat (21 hektar), bayam (221 hektar), dan kangkung (281 hektar).

Besarnya produksi beberapa tanaman sayuran di Kabupaten Mesuji di antaranya cabai besar (11.770 kuintal), cabai rawit (6.450 kuintal), tomat (5.890 kuintal), bayam (221 kuintal), dan kangkung (15.120 kuintal).

Besarnya produksi buah-buahan di Kabupaten Mesuji di antaranya, mangga (2.561 kuintal), jeruk siam (4.615 kuintal), pisang (52.352 kuintal), pepaya (3.668 kuintal), salak (217 kuintal), nangka (5.927 kuintal), dan sawo (5.169 kuintal).

Perkebunan

Luas tanaman beberapa tanaman perkebunan di Kabupaten tahun 2020 di antaranya, kelapa sawit (21,72 ribu hektar), kelapa (1,26 ribu hektar), karet (26,51 ribu hektar), kopi (35 hektar), kakao (88 hektar) dan tembakau (28 hektar). Produksi beberapa tanaman perkebunan di antaranya, kelapa sawit (36,99 ribu ton), kelapa (1,9 ribu ton), karet (44,13 ribu ton), kopi (17 ton), kakao (46 ton) dan tembakau (26 ton).

Hortikulture

The harvested area of several vegetable crops in Mesuji Regency in 2020 include, big chili (132 hectares), cayenne pepper (69 hectares), tomato (21 hectares), spinach (221 hectares), and swamp cabbage 281 hectares).

The amount of production of several vegetable plants in Mesuji Regency included big chili (11,770 quintals), cayenne pepper (6,450 quintals), tomato (5,809 quintals), spinach (221 quintals), and swamp cabbage (15,120 quintals).

The amount of fruit production in Mesuji Regency included mango (2,561 quintals), tangerine (4,615 quintals), banana (52,252 quintals), papaya (3,668 quintals), snakefruit (217 quintals), jackfruit (5,927 quintals), and sapodillas (5,169 quintals).

Estate Crops

Planted area of several plantation crops in 2020 in Mesuji Regency include oil palm (21.72 thousand hectares), coconut (1.26 thousand hectares), rubber (27.57 thousand hectares), coffee (35 hectares), cocoa (88 hectares) and tobacco (28 hectares). Production of several plantation crops, among them, oil palm (36.99 thousand tons), coconut (1,9 thousand tons), rubber (44.13 thousand tons), coffee (17 tons), cocoa (46 tons) and tobacco (26 tons).

**5.1 HORTIKULTURA
HORTICULTURE**

Tabel 5.1.1 Luas Panen Tanaman Sayuran Menurut Kecamatan dan Jenis Tanaman (ha) di Kabupaten Mesuji, 2019 dan 2020
Harvested Area of Vegetables by Subdistrict and Kind of Plant (ha) in Mesuji Regency, 2019 and 2020

Kecamatan Subdistrict	Bawang Merah Shallot		Cabai Besar Chili/Big Chili	
	2019	2020*	2019	2020*
(1)	(2)	(3)	(4)	(5)
Way Serdang	-	-	21	18
Simpang Pematang	-	-	26	14
Panca Jaya	-	-	20	14
Tanjung Raya	-	-	18	12
Mesuji	-	-	32	33
Mesuji Timur	-	-	30	36
Rawajitu Utara	-	-	20	5
Mesuji	-	-	167	132

Lanjutan Tabel/*Continued Table 5.1.1*

Kecamatan Subdistrict	Cabai Rawit <i>Chili/Cayenne Pepper</i>		Kentang <i>Potato</i>	
	2019	2020*	2019	2020*
(1)	(6)	(7)	(8)	(9)
Way Serdang	9	10	-	-
Simpang Pematang	9	11	-	-
Panca Jaya	7	8	-	-
Tanjung Raya	10	12	-	-
Mesuji	8	8	-	-
Mesuji Timur	12	13	-	-
Rawajitu Utara	4	7	-	-
Mesuji	59	69	-	-

Lanjutan Tabel/*Continued Table 5.1.1*

Kecamatan Subdistrict	Kubis Cabbage		Tomat Tomato	
	2019	2020*	2019	2020*
(1)	(6)	(7)	(8)	(9)
Way Serdang	-	-	9	7
Simpang Pematang	-	-	-	-
Panca Jaya	-	-	-	1
Tanjung Raya	-	-	-	-
Mesuji	-	-	12	12
Mesuji Timur	-	-	-	1
Rawajitu Utara	-	-	-	-
Mesuji	-	-	21	21

Lanjutan Tabel/*Continued Table 5.1.1*

Kecamatan Subdistrict	Bawang Putih Garlic		Bayam Spinach		Kangkung Water Spinach	
	2019	2020 ^x	2019	2020 ^x	2019	2020 ^x
(1)	(10)	(11)	(12)	(13)	(14)	(15)
Way Serdang	-	-	48	34	48	34
Simpang Pematang	-	-	12	25	12	25
Panca Jaya	-	-	24	24	24	24
Tanjung Raya	-	-	-	27	-	27
Mesuji	-	-	60	34	36	26
Mesuji Timur	-	-	36	49	36	54
Rawajitu Utara	-	-	12	28	12	28
Mesuji	-	-	192	221	168	218

Catatan/Note: Angka Sementara (ASEM)/ Preliminary Figures

Sumber/Source: BPS, Statistik Pertanian Hortikultura SPH-SBS/BPS-Statistics Indonesia, Agricultural Statistic for Horticulture SPH-SBS

Tabel 5.1.2 **Produksi Tanaman Sayuran Menurut Kecamatan dan Jenis Tanaman (kuintal) di Kabupaten Mesuji, 2019 dan 2020**
Production of Vegetables by Subdistrict and Kind of Plant (quintal) in Mesuji Regency, 2019 dan 2020

Kecamatan Subdistrict	Bawang Merah Shallot		Cabai Besar Chili/Big Chili	
	2019	2020*	2019	2020*
(1)	(2)	(3)	(4)	(5)
Way Serdang	-	-	1 680	1 890
Simpang Pematang	-	-	1 960	1 260
Panca Jaya	-	-	2 800	1 190
Tanjung Raya	-	-	1 400	1 120
Mesuji	-	-	3 500	2 800
Mesuji Timur	-	-	4 080	2 740
Rawajitu Utara	-	-	1 400	770
Mesuji	-	-	16 820	11 770

Lanjutan Tabel/*Continued Table 5.1.2*

Kecamatan Subdistrict	Cabai Rawit <i>Chili/Cayenne Pepper</i>		Kentang <i>Potato</i>	
	2019	2020*	2019	2020*
(1)	(6)	(7)	(8)	(9)
Way Serdang	1 200	1 520	-	-
Simpang Pematang	1 140	900	-	-
Panca Jaya	1 020	660	-	-
Tanjung Raya	960	960	-	-
Mesuji	1 680	730	-	-
Mesuji Timur	1 200	900	-	-
Rawajitu Utara	660	780	-	-
Mesuji	7 860	6 450	-	-

Lanjutan Tabel/*Continued Table 5.1.2*

Kecamatan Subdistrict	Kubis Cabbage		Tomat Tomato	
	2019	2020*	2019	2020*
(1)	(6)	(7)	(8)	(9)
Way Serdang	-	-	1 980	3 230
Simpang Pematang	-	-	-	-
Panca Jaya	-	-	-	190
Tanjung Raya	-	-	-	-
Mesuji	-	-	2 280	2 280
Mesuji Timur	-	-	-	190
Rawajitu Utara	-	-	-	-
Mesuji	-	-	4 260	5 890

Lanjutan Tabel/*Continued Table 5.1.2*

Kecamatan Subdistrict	Bawang Putih Garlic		Bayam Spinach		Kangkung Water Spinach	
	2019	2020 ^x	2019	2020 ^x	2019	2020 ^x
(1)	(10)	(11)	(12)	(13)	(14)	(15)
Way Serdang	-	-	48	34	3 360	2 380
Simpang Pematang	-	-	12	25	840	1 750
Panca Jaya	-	-	24	24	1 680	1 680
Tanjung Raya	-	-	-	27	-	1 750
Mesuji	-	-	60	34	2 520	1 820
Mesuji Timur	-	-	36	49	2 520	3 780
Rawajitu Utara	-	-	12	28	840	1 960
Mesuji	-	-	192	221	11 760	15 120

Catatan/Note: Angka Sementara (ASEM)/ Preliminary Figures

Sumber/Source: BPS, Statistik Pertanian Hortikultura SPH-SBS/BPS-Statistics Indonesia, Agricultural Statistic for Horticulture SPH-SBS

Tabel
Table 5.1.3

Luas Panen Tanaman Sayuran dan Buah-buahan Semusim Menurut Jenis Tanaman (ha) di Kabupaten Mesuji, 2017–2020
Harvested Area of Seasonal Vegetables and Fruits by Kind of Plant (ha) in Mesuji Regency, 2017–2020

Jenis Tanaman Kind of Plants	2017	2018	2019	2020 ^x
(1)	(2)	(3)	(4)	(5)
Sayuran/Vegetables:				
Cabai Besar/ <i>Chili (Capsicum Annum)</i>	300	253	167	132
Cabai Rawit/ <i>Chili (Capsicum Frutescens)</i>	62	83	59	69
Bayam/ <i>Spinach</i>	131	174	192	221
Jamur ¹ / <i>Mushroom</i> ¹	63	64	43	13
Kacang Panjang/ <i>Yarldlong Bean</i>	109	40	22	83
Kangkung/ <i>Swamp Cabbage</i>	193	150	168	218
Ketimun/ <i>Cucumber</i>	43	27	-	2
Labu Siam/ <i>Chayote</i>	1	-	-	-
Terung/ <i>Eggplant</i>	60	51	44	51
Tomat/ <i>Tomato</i>	112	28	21	21
Wortel/ <i>Carrot</i>	-	-	-	-
Bawang Daun/ <i>Spring Onion</i>	22	2	-	-
Buah–buahan/Fruits:				
Melon	3	-	-	-
Semangka/ <i>Watermelon</i>	6	4	-	1
Blewah/ <i>Cantaloupe</i>	3	-	-	-

Catatan/Note: Angka Sementara (ASEM)/ Preliminary Figures

¹ Satuan luas panen jamur dalam m²/The unit of mushroom harvested area is m²

Sumber/Source: BPS, Statistik Pertanian Hortikultura SPH-SBS/BPS-Statistics Indonesia, Agricultural Statistic for Horticulture SPH-SBS

Tabel
Table 5.1.4

Produksi Tanaman Sayuran dan Buah-buahan Semusim Menurut Jenis Tanaman (ku) di Kabupaten Mesuji, 2017–2020

Production of Seasonal Vegetables and Fruits by Kind of Plant (ku) in Mesuji Regency, 2017–2020

Jenis Tanaman Kind of Plants	2017	2018	2019	2020*
(1)	(2)	(3)	(4)	(5)
Sayuran/Vegetables:				
Cabai Besar/ <i>Chili (Capsicum Annum)</i>	43 623	20 370	16 820	11 770
Cabai Rawit/ <i>Chili (Capsicum Frutescens)</i>	9 028	8 142	7 860	6 450
Bayam/ <i>Spinach</i>	4 813	7 085	7 680	8 660
Jamur ¹ / <i>Mushroom</i> ¹	867	406	440	289
Kacang Panjang/ <i>Yarldlong Bean</i>	21 518	9 070	6 430	10 560
Kangkung/ <i>Swamp Cabbage</i>	13 470	10 320	11 760	15 120
Ketimun/ <i>Cucumber</i>	7 563	3 275	-	360
Labu Siam/ <i>Chayote</i>	400	-	-	-
Terung/ <i>Eggplant</i>	33 515	10 341	11 280	10 140
Tomat/ <i>Tomato</i>	2 240	4 468	4 260	5 890
Wortel/ <i>Carrot</i>	-	-	-	-
Bawang Daun/ <i>Spring Onion</i>	2 780	240	-	-
Buah–buahan/Fruits:				
Melon	600	-	-	-
Semangka/ <i>Watermelon</i>	1 140	480	-	190
Blewah/ <i>Cantaloupe</i>	570	-	-	-

Catatan/Note: Angka Sementara (ASEM)/ Preliminary Figures

¹ Satuan produksi jamur dalam kg/The unit of mushroom production is kg

Sumber/Source: BPS, Statistik Pertanian Hortikultura SPH-SBS/BPS-Statistics Indonesia, Agricultural Statistic for Horticulture SPH-SBS

Tabel
Table 5.1.5

Luas Panen Tanaman Biofarmaka Menurut Kecamatan dan Jenis Tanaman (m²) di Kabupaten Mesuji, 2019 dan 2020
Harvested Area of Medicinal Plants by Subdistrict and Kind of Plant (m²) in Mesuji Regency, 2019 and 2020

Kecamatan Subdistrict	Jahe Ginger		Laos/Lengkuas Galanga		Kencur East Indian Galangal	
	2019	2020*	2019	2020*	2019	2020*
(1)	(2)	(3)	(4)	(5)	(6)	(7)
Way Serdang	50	300	37	300	42	300
Simpang Pematang	7	230	5	337	3	357
Panca Jaya	700	900	100	1 200	980	800
Tanjung Raya	400	200	-	250	600	300
Mesuji	-	600	3	450	3	600
Mesuji Timur	6 700	18 800	6 700	17 800	5 000	10 500
Rawajitu Utara	320	369	180	413	430	712
Mesuji	8 177	21 399	7 025	20 750	7 058	13 569

Lanjutan Tabel/Continued Table 5.1.5

Kecamatan Subdistrict	Kunyit Turmeric		Temulawak Java Turmeric		Lempuyang Zingiber Aromaticum	
	2019	2020 ^x	2019	2020 ^x	2019	2020 ^x
(1)	(8)	(9)	(10)	(11)	(12)	(13)
Way Serdang	-	-	-	50	-	50
Simpang Pematang	6	365	-	150	-	100
Panca Jaya	800	1 300	-	1 000	-	900
Tanjung Raya	322	455	-	100	-	100
Mesuji	3	600	2	-	-	-
Mesuji Timur	3 900	7 100	-	2 000	1 400	2 900
Rawajitu Utara	80	438	-	100	-	76
Mesuji	5 111	10 258	2	3 400	1 400	4 126

Catatan/Note: Angka Sementara (ASEM)/ Preliminary Figures

Sumber/Source: BPS, Statistik Pertanian Hortikultura SPH-TBF/BPS-Statistics Indonesia, Agricultural Statistic for Horticulture SPH-TBF

Tabel
Table 5.1.6

Produksi Tanaman Biofarmaka Menurut Kecamatan dan Jenis Tanaman (kg) di Kabupaten Mesuji, 2019 and 2020

Production of Medicinal Plants by Subdistrict and Kind of Plant (kg) in Mesuji Regency, 2019 and 2020

Kecamatan Subdistrict	Jahe Ginger		Laos/Lengkuas Galanga		Kencur East Indian Galangal	
	2019	2020*	2019	2020*	2019	2020*
(1)	(2)	(3)	(4)	(5)	(6)	(7)
Way Serdang	145	485	80	445	108	525
Simpang Pematang	22	255	17	787	9	794
Panca Jaya	1 200	1 350	180	1 800	1 710	1 200
Tanjung Raya	750	450	-	600	1 060	609
Mesuji	-	900	8	675	8	900
Mesuji Timur	10 400	28 200	11 400	26 700	8 900	15 750
Rawajitu Utara	540	554	335	620	760	1 069
Mesuji	13 057	32 194	12 020	31 627	12 555	20 847

Lanjutan Tabel/*Continued Table* 5.1.6

Kecamatan <i>Subdistrict</i>	Kunyit <i>Turmeric</i>		Temulawak <i>Java Turmeric</i>		Lempuyang <i>Zingiber Aromaticum</i>	
	2019	2020 ^x	2019	2020 ^x	2019	2020 ^x
(1)	(8)	(9)	(10)	(11)	(12)	(13)
Way Serdang	-	-	-	85	-	75
Simpang Pematang	14	730	-	263	-	150
Panca Jaya	925	1 950	-	1 500	-	1 350
Tanjung Raya	383	932	-	150	-	150
Mesuji	6	900	4	-	-	-
Mesuji Timur	4 400	10 650	-	2 233	2 700	4 350
Rawajitu Utara	90	658	-	150	-	114
Mesuji	5 818	15 820	4	4 381	2 700	6 189

Catatan/Note: Angka Sementara (ASEM)/ *Preliminary Figures*

Sumber/Source: BPS, Statistik Pertanian Hortikultura SPH-TBF/BPS-*Statistics Indonesia, Agricultural Statistic for Horticulture SPH-TBF*

Tabel 5.1.7 **Luas Panen Tanaman Biofarmaka Menurut Jenis Tanaman (m²) di Kabupaten Mesuji, 2017–2020**
Harvested Area of Medicinal Plants by Kind of Plant (m²) in Mesuji Regency, 2017–2020

Jenis Tanaman Kind of Plants	2017	2018	2019	2020 ^x
(1)	(2)	(3)	(4)	(5)
Jahe/Ginger	...	32 843	8 177	21 399
Kencur/East Indian Galangal	...	21 269	7 058	13 569
Kunyit/Turmeric	...	16 915	5 111	10 258
Laos/Lengkuas/Galanga	...	34 325	7 025	20 750
Dlingo/Dringo/Sweet Root/ Calamus	4 013	2 572	-	1 000
Kapulaga/Cardamom	2 015	2 000	-	1 000
Keji Beling/Strobilanthes crispata	2 000	-	-	300
Lempuyang/Zingiber Aromaticum	4 053	4 453	1 400	4 126
Lidah Buaya/Oliviera	1 607	1 008	408	900
Mahkota Dewa ¹ /God's Crown ¹	250	5	104	100
Mengkudu ¹ /Pace/Indian Mulberry ¹	643	683	111	200
Sambiloto/King of Bitter	2 906	-	-	400
Temuireng/Black Turmeric	3 700	2 083	-	200
Temukunci/Chinese Keys	3 500	2 063	-	300
Temulawak/Java Turmeric	5 152	2 429	2	3 400

Catatan/Note: Angka Sementara (ASEM)/ Preliminary Figures

¹ Satuan luas panen mahkota dewa dan mengkudu dalam pohon/¹ The unit of god's crown and indian mulberry harvested area is tree

Sumber/Source: BPS, Statistik Pertanian Hortikultura SPH-TBF/BPS-Statistics Indonesia, Agricultural Statistic for Horticulture SPH-TBF

Tabel 5.1.8 **Produksi Tanaman Biofarmaka Menurut Jenis Tanaman (kg) di Kabupaten Mesuji, 2017–2020**
Production of Medicinal Plants by Kind of Plant (kg) in Mesuji Regency, 2017–2020

Jenis Tanaman Kind of Plants	2017	2018	2019	2020 ^x
(1)	(2)	(3)	(4)	(5)
Jahe/Ginger	...	50 547	13 057	32 194
Kencur/East Indian Galangal	...	32 383	12 555	20 847
Kunyit/Turmeric	...	17 726	5 818	15 820
Laos/Lengkuas/Galanga	...	51 306	12 020	31 627
Dlingo/Dringo/Sweet Root/ Calamus	4 013	2 572	-	1 000
Kapulaga/Cardamom	615	2 000	-	1 000
Keji Beling/Strobilanthes crispata	2 000	-	-	300
Lempuyang/Zingiber Aromaticum	5 796	6 682	2 700	6 189
Lidah Buaya/Oliviera	8 035	1 080	2 040	600
Mahkota Dewa ¹ /God's Crown ¹	3 000	120	1 248	1 200
Mengkudu ¹ /Pace/Indian Mulberry ¹	9 675	10 010	1 665	50
Sambiloto/King of Bitter	1 775	-	-	400
Temuireng/Black Turmeric	3 700	4 083	-	425
Temukunci/Chinese Keys	2 900	1 744	-	450
Temulawak/Java Turmeric	5 623	7 453	4	4 381

Catatan/Note: Angka Sementara (ASEM)/ Preliminary Figures

Sumber/Source: BPS, Statistik Pertanian Hortikultura SPH-TBF/BPS-Statistics Indonesia, Agricultural Statistic for Horticulture SPH-TBF

Tabel 5.1.9 **Luas Panen Tanaman Hias Menurut Kecamatan dan Jenis Tanaman (m²) di Kabupaten Mesuji, 2019 and 2020**
Table 5.1.9 **Harvested Area of Ornamental Plants by Subdistrict and Kind of Plant (m²) in Mesuji Regency, 2019 and 2020**

Kecamatan Subdistrict	Anggrek/ <i>Orchid</i>		Krisan/ <i>Chrysantemum</i>		Mawar/ <i>Rose</i>	
	2019	2020 ^x	2019	2020 ^x	2019	2020 ^x
(1)	(2)	(3)	(4)	(5)	(6)	(7)
Way Serdang	-	-	-	-	-	-
Simpang Pematang	-	-	-	-	-	-
Panca Jaya	-	-	-	-	-	-
Tanjung Raya	-	-	-	-	-	-
Mesuji	-	-	-	-	-	-
Mesuji Timur	3	5	-	-	12	12
Rawajitu Utara	-	-	-	-	-	-
Mesuji	3	5	-	-	12	12

Lanjutan Tabel/Continued Table 5.1.9

Kecamatan Subdistrict	Sedap Malam/Tuberose		Melati/Jasmine		Kamboja Jepang/ Adenium	
	2019	2020*	2019	2020*	2019	2020*
(1)	(8)	(9)	(10)	(11)	(12)	(13)
Way Serdang	-	-	-	-	-	-
Simpang Pematang	-	-	-	-	-	-
Panca Jaya	-	-	-	-	-	-
Tanjung Raya	-	-	-	-	-	-
Mesuji	-	-	-	-	-	-
Mesuji Timur	-	-	5	20	-	14
Rawajitu Utara	-	-	-	-	-	-
Mesuji	-	-	5	20	-	14

Catatan/Note: Angka Sementara (ASEM)/ Preliminary Figures

Sumber/Source: BPS, Statistik Pertanian Hortikultura SPH-TH/BPS-Statistics Indonesia, Agricultural Statistik for Horticulture SPH-TH

Tabel
Table 5.1.10

Produksi Tanaman Hias Menurut Kecamatan dan Jenis Tanaman (tangkai) di Kabupaten Mesuji, 2019 and 2020
Production of Ornamental Plants by Subdistrict and Kind of Plant (stalks) in Mesuji Regency, 2019 and 2020

Kecamatan Subdistrict	Anggrek/ <i>Orchid</i>		Krisan/ <i>Chrysantemum</i>		Mawar/ <i>Rose</i>	
	2019	2020 ^x	2019	2020 ^x	2019	2020 ^x
(1)	(2)	(3)	(4)	(5)	(6)	(7)
Way Serdang	-	-	-	-	-	-
Simpang Pematang	-	-	-	-	-	-
Panca Jaya	-	-	-	-	-	-
Tanjung Raya	-	-	-	-	-	-
Mesuji	-	-	-	-	-	-
Mesuji Timur	20	15	-	-	24	12
Rawajitu Utara	-	-	-	-	-	-
Mesuji	20	15	-	-	24	12

Lanjutan Tabel/*Continued Table 5.1.10*

Kecamatan Subdistrict	Sedap Malam/ <i>Tuberose</i>		Melati/ <i>Jasmine</i>		Kamboja Jepang/ <i>Adenium</i>	
	2019	2020*	2019	2020*	2019	2020*
(1)	(8)	(9)	(10)	(11)	(12)	(13)
Way Serdang	-	-	-	-	-	-
Simpang Pematang	-	-	-	-	-	-
Panca Jaya	-	-	-	-	-	-
Tanjung Raya	-	-	-	-	-	-
Mesuji	-	-	-	-	-	-
Mesuji Timur	-	-	25	30	-	28
Rawajitu Utara	-	-	-	-	-	-
Mesuji	-	-	25	30	-	28

Catatan/*Note*: Angka Sementara (ASEM)/ *Preliminary Figures*

Sumber/*Source*: BPS, Statistik Pertanian Hortikultura SPH-TH/*BPS-Statistics Indonesia, Agricultural Statistik for Horticulture SPH-TH*

Tabel 5.1.11 **Luas Panen Tanaman Hias Menurut Jenis Tanaman (m²) di Kabupaten Mesuji, 2017–2020**
Table 5.1.11 **Harvested Area of Ornamental Plants by Kind of Plant (m²) in Mesuji Regency, 2017–2020**

Jenis Tanaman Kind of Plants	2017	2018	2019	2020 ^x
(1)	(2)	(3)	(4)	(5)
Anggrek/ <i>Orchid</i>	...	10	3	5
Krisan/ <i>Chrysantemum</i>	-	-	-	-
Mawar/ <i>Rose</i>	...	24	12	12
Sedap Malam/ <i>Tuberose</i>	...	-	-	-
Adenium (Kamboja Jepang)/ <i>Adenium obisum</i>	25	28	-	14
Anthurium Bunga/ <i>Flamingo Lily Flower</i>	5	-	-	-
Anthurium Daun/ <i>Laceleaf</i>	467	100	25	-
Anyelir/ <i>Carnation</i>	6	12	3	6
Heliconia (Pisang-Pisangan)	10	-	-	5
Melati/ <i>Jasmine</i>	39	10	5	20
Pakis/ <i>Fern</i>	8	-	-	8
Palem ¹ / <i>Palm</i> ¹	1	160	-	-
Sansevieria (Pedang-pedangan)	-	-	-	20

Catatan/Note: Angka Sementara (ASEM)/ Preliminary Figures

¹ Satuan luas panen palem dalam pohon!¹ The unit of palm harvested area is tree

Sumber/Source: BPS, Statistik Pertanian Hortikultura SPH-TH/BPS-Statistics Indonesia, Agricultural Statistic for Horticulture SPH-TH

Tabel 5.1.12 **Produksi Tanaman Hias Menurut Jenis Tanaman (tangkai) di Kabupaten Mesuji, 2017–2020**
Production of Ornamental Plants by Kind of Plant (stalks) in Mesuji Regency, 2017–2020

Jenis Tanaman <i>Kind of Plants</i>	2017	2018	2019	2020 ^x
(1)	(2)	(3)	(4)	(5)
Anggrek/ <i>Orchid</i>	...	22	20	15
Krisan/ <i>Chrysantemum</i>	-	-	-	-
Mawar/ <i>Rose</i>	...	59	24	12
Sedap Malam/ <i>Tuberose</i>	10	-	-	-
Adenium (Kamboja Jepang)/ <i>Adenium obisum</i>	81	49	-	28
Anthurium Bunga/ <i>Flamingo Lily Flower</i>	30	-	-	-
Anthurium Daun/ <i>Laceleaf</i>	570	250	70	-
Anyelir/ <i>Carnation</i>	40	43	30	10
Heliconia (Pisang-Pisangan)	30	-	-	5
Melati/ <i>Jasmine</i>	40	46	25	30
Pakis/ <i>Fern</i>	40	-	-	15
Palem ¹ / <i>Palm</i> ¹	1	260	-	-
Sansevieria (Pedang-pedangan)	-	-	-	35

Catatan/Note: Angka Sementara (ASEM)/ *Preliminary Figures*

Satuan produksi Adenium, Anthurium Daun, Pakis dan Palem dalam pohon. Satuan produksi pedang-pedangan dalam rumpun. *The unit of Adenium, Laceleaf, Fern and Palm production is tree. The unit of Sansevieria production is clumps.*

Sumber/Source: BPS, Statistik Pertanian Hortikultura SPH-TH/BPS-Statistics Indonesia, *Agricultural Statistik for Horticulture SPH-TH*

Tabel 5.1.13 **Produksi Buah-buahan Menurut Kecamatan dan Jenis Tanaman (kuintal) di Kabupaten Mesuji, 2019 and 2020**
Production of Fruits by Subdistrict and Kind of Plant (quintal) in Mesuji Regency, 2019 and 2020

Kecamatan Subdistrict	Mangga/Mango		Durian/Durian	
	2019	2020*	2019	2020*
(1)	(2)	(3)	(4)	(5)
Way Serdang	871	466	-	-
Simpang Pematang	1 246	494	-	-
Panca Jaya	562	756	-	-
Tanjung Raya	50	78	-	-
Mesuji	44	432	-	-
Mesuji Timur	160	270	-	-
Rawajitu Utara	32	65	-	-
Mesuji	2 965	2 561	-	-

Lanjutan Tabel/*Continued Table* 5.1.13

Kecamatan Subdistrict	Jeruk Siam/Orange/Tangerine		Pisang/Banana	
	2019	2020*	2019	2020*
(1)	(6)	(7)	(8)	(9)
Way Serdang	301	649	-	4 301
Simpang Pematang	988	845	253	1 496
Panca Jaya	400	546	300	1 980
Tanjung Raya	-	-	844	3 250
Mesuji	452	839	227	1 927
Mesuji Timur	1 075	1 738	5 543	32 099
Rawajitu Utara	-	-	23 587	7 301
Mesuji	3 216	4 615	30 754	52 352

Lanjutan Tabel/*Continued Table* 5.1.13

Kecamatan Subdistrict	Pepaya/Papaya		Salak/Snakefruit	
	2019	2020*	2019	2020*
(1)	(10)	(11)	(12)	(13)
Way Serdang	185	155	-	79
Simpang Pematang	250	440	-	19
Panca Jaya	598	360	-	-
Tanjung Raya	-	-	-	-
Mesuji	175	391	1	3
Mesuji Timur	737	2 323	8	116
Rawajitu Utara	-	-	-	-
Mesuji	1 945	3 668	9	217

Lanjutan Tabel/*Continued Table* 5.1.13

Kecamatan Subdistrict	Nangka/Cempedak/Jackfruit		Sawo/Sapodilla	
	2019	2020*	2019	2020*
(1)	(10)	(11)	(12)	(13)
Way Serdang	159	199	111	206
Simpang Pematang	68	226	378	520
Panca Jaya	1 386	2 445	890	2 057
Tanjung Raya	251	2 386	-	1 836
Mesuji	240	339	70	280
Mesuji Timur	180	333	80	95
Rawajitu Utara	-	-	113	176
Mesuji	2 284	5 927	1 642	5 169

Catatan/Note: Angka Sementara (ASEM)/ Preliminary Figures

Sumber/Source: BPS, Statistik Pertanian Hortikultura SPH-BST/BPS-Statistics Indonesia, Agricultural Statistic for Horticulture SPH-BST

Tabel
Table 5.1.14

**Produksi Buah–Buahan dan Sayuran Tahunan Menurut
Jenis Tanaman (kuintal) di Kabupaten Mesuji, 2017–
2020**

***Production of Annual Fruits and Vegetables by Kind of Plant
(quintal) in Mesuji Regency, 2017–2020***

Jenis Tanaman Kind of Plants	2017	2018	2019	2020
(1)	(2)	(3)	(4)	(5)
Durian/ <i>Durian</i>	2	4	-	-
Jeruk Siam/ <i>Keprok/Orange/ Tangerine</i>	860	2 984	3 216	4 615
Mangga/ <i>Mango</i>	2 030	4 473	2 965	2 561
Pepaya/ <i>Papaya</i>	3 170	2 505	1 945	3 668
Pisang/ <i>Banana</i>	55 060	52 042	30 754	52 352
Salak/ <i>Snakefruit</i>	35	175	9	217
Alpukat/ <i>Avocado</i>	467	925	795	795
Belimbing/ <i>Starfruit</i>	742	236	197	821
Jambu Air/ <i>Rose Apple</i>	1 542	1 676	245	1 322
Jambu Biji/ <i>Guava</i>	2 105	1 650	511	1 663
Jengkol	4 102	3 500	1 006	3 991
Jeruk Besar/ <i>Pomelo</i>	...	96	54	90
Melijo	573	616	303	611
Nangka/ <i>Cempedak/Jackfruit</i>	3 521	3 532	2 284	5 927
Nenas/ <i>Pineapple</i>	252	164	58	164
Petai/ <i>Twisted Cluster Bean</i>	1 263	1 532	1 507	385
Rambutan	1 210	-	-	-
Sawo/ <i>Sapodilla</i>	6 444	5 583	1 642	5 169
Sirsak/ <i>Soursop</i>	162	97	72	170
Sukun/ <i>Bread Fruit</i>	526	409	280	330

Catatan/Note: Angka Sementara (ASEM)/ Preliminary Figures

Sumber/Source: BPS, Statistik Pertanian Hortikultura SPH-BST/BPS-Statistics Indonesia, Agricultural Statistic for Horticulture SPH-BST

5.2 PERKEBUNAN ESTATE CROPS

Tabel 5.2.1 **Luas Areal Tanaman Perkebunan Menurut Kecamatan dan Jenis Tanaman (ha) di Kabupaten Mesuji, 2019 dan 2020**
Planted Area of Estate Crops by Subdistrict and Type of Crops (ha) in Mesuji Regency, 2019 and 2020

Kecamatan Subdistrict	Kelapa Sawit/Oil Palm ¹		Kelapa/Coconut	
	2019	2020	2019 ²	2020
(1)	(2)	(3)	(4)	(5)
Way Serdang	6 781	6 753		460
Simpang Pematang	3 772	3 717		262
Panca Jaya	1 227	1 227		38
Tanjung Raya	3 626	3 606		158
Mesuji	687	679		46
Mesuji Timur	4 638	4 638		181
Rawajitu Utara	1 100	1 100		113
Mesuji	21 831	21 720		1 258

Lanjutan Tabel/Continued Table 5.2.1

Kecamatan Subdistrict	Karet/Rubber		Kopi/Coffee	
	2019	2020	2019	2020
(1)	(6)	(7)	(8)	(9)
Way Serdang	6 516	6 372	-	8
Simpang Pematang	4 282	4 094	-	3
Panca Jaya	4 505	4 427	-	18
Tanjung Raya	5 756	5 709	-	3
Mesuji	1 522	1 324	-	2
Mesuji Timur	4 771	4 670	-	-
Rawajitu Utara	243	243	-	1
Mesuji	27 513	26 839	-	35

Lanjutan Tabel/*Continued Table 5.2.1*

Kecamatan Subdistrict	Kakao/Cocoa		Tebu/Sugar cane	
	2019	2020	2019	2020
(1)	(10)	(11)	(12)	(13)
Way Serdang	-	11	-	-
Simpang Pematang	-	4	-	-
Panca Jaya	-	18	-	-
Tanjung Raya	-	14	-	-
Mesuji	-	-	-	-
Mesuji Timur	-	14	-	-
Rawajitu Utara	-	27	-	-
Mesuji	-	88	-	-

Lanjutan Tabel/*Continued Table 5.2.1*

Kecamatan Subdistrict	Teh/Tea		Tembakau/Tobacco	
	2019	2020	2019	2020
(1)	(14)	(15)	(16)	(17)
Way Serdang	-	-	-	5
Simpang Pematang	-	-	10,5	11
Panca Jaya	-	-	6	3
Tanjung Raya	-	-	16	6
Mesuji	-	-	-	-
Mesuji Timur	-	-	-	3
Rawajitu Utara	-	-	-	-
Mesuji	-	-	32,5	28

Catatan/Note: ¹Luas areal kelapa sawit dari perkebunan rakyat. Luas areal kelapa sawit dari perkebunan perusahaan berjumlah 48.148,25 hektar.

² Luas areal kelapa 2019 tidak tersedia/² *Planted area of coconut 2019 unavailable*

Sumber/Source: Dinas Pertanian Kabupaten Mesuji

Tabel
Table 5.2.2

**Produksi Perkebunan Menurut Kecamatan dan Jenis
Tanaman (ton) di Kabupaten Mesuji, 2019 dan 2020**
*Production of Estate by Subdistrict and Type of Crops (ton)
in Mesuji Regency, 2019 and 2020*

Kecamatan Subdistrict	Kelapa Sawit/Oil Palm ¹		Kelapa/Coconut	
	2019	2020	2019 ²	2020
(1)	(2)	(3)	(4)	(5)
Way Serdang	14 047	12 300		654
Simpang Pematang	6 541	5 173		573
Panca Jaya	2 439	2 439		55
Tanjung Raya	6 841	6 830		228
Mesuji	905	905		75
Mesuji Timur	8 587	7 040		200
Rawajitu Utara	1 996	2 300		113
Mesuji	41 356	36 987		1 898

Lanjutan Tabel/*Continued Table* 5.2.2

Kecamatan Subdistrict	Karet/Rubber		Kopi/Coffee	
	2019	2020	2019	2020
(1)	(6)	(7)	(8)	(9)
Way Serdang	10 973	11 063	-	2
Simpang Pematang	6 838	6 708	-	2
Panca Jaya	4 386	7 300	-	12
Tanjung Raya	9 765	9 531	-	1
Mesuji	2 320,6	1 873	-	-
Mesuji Timur	10 966	7 100	-	-
Rawajitu Utara	454	560	-	-
Mesuji	45 702,6	44 135	-	17

Lanjutan Tabel/*Continued Table* 5.2.2

Kecamatan Subdistrict	Kakao/Cocoa		Tebu/Sugar cane	
	2019	2020	2019	2020
(1)	(10)	(11)	(12)	(13)
Way Serdang	-	6	-	-
Simpang Pematang	-	3	-	-
Panca Jaya	-	12	-	-
Tanjung Raya	-	8	-	-
Mesuji	-	-	-	-
Mesuji Timur	-	7	-	-
Rawajitu Utara	-	10	-	-
Mesuji	-	46	-	-

Lanjutan Tabel/*Continued Table* 5.2.2

Kecamatan <i>Subdistrict</i>	Teh/ <i>Tea</i>		Tembakau/ <i>Tobacco</i>	
	2019	2020	2019	2020
(1)	(14)	(15)	(16)	(17)
Way Serdang	-	-	-	7
Simpang Pematang	-	-	10	9
Panca Jaya	-	-	5	3
Tanjung Raya	-	-	15	4
Mesuji	-	-	-	-
Mesuji Timur	-	-	-	3
Rawajitu Utara	-	-	-	-
Mesuji	-	-	30	26

Catatan/*Note*: ¹Produksi kelapa sawit dari perkebunan rakyat. Produksi kelapa sawit dari perkebunan perusahaan berjumlah 532.216,94 ton.

²Produksi kelapa 2019 tidak tersedia/² *Production of coconut 2019 unavailable.*

Sumber/*Source*: Dinas Pertanian Kabupaten Mesuji

06

PERTAMBANGAN DAN ENERGI
MINING AND ENERGY



JUMLAH RUMAH TANGGA PELANGGAN LISTRIK di MESUJI
2019 -> 45.397 2020 -> 53.726

PENJELASAN TEKNIS

1. Perusahaan Listrik Negara (disingkat PLN) atau nama resminya adalah PT PLN (Persero) adalah sebuah BUMN yang mengurus semua aspek kelistrikan yang ada di Indonesia.
2. Pelanggan adalah individu atau kelompok, baik rumah tangga, perusahaan atau institusi non profit yang membeli air bersih dari perusahaan air bersih.

TECHNICAL NOTES

1. *Perusahaan Listrik Negara (abbreviated as PLN) or the official name is PT PLN (Persero) is a BUMN that deals with all aspects of electricity in Indonesia.*
2. *Customers are individuals or groups, whether household, company or non0profit institutions that buy water supply from water supply establishment.*

<https://mesujikab.bps.go.id>

ULASAN

Jumlah pelanggan listrik di Kabupaten Mesuji pada PT. PLN (Persero) UID Bandar Lampung ada sebanyak 53.726 pelanggan, dengan daya terpasang 60.705 KVA.

DESCRIPTION

The number of electricity customers in Mesuji Regency at PT. PLN (Persero) UID Bandar Lampung there are 53,726 customers, with installed power of 60.705 KVA.

<https://mesujikab.bps.go.id>

Tabel
Table 6.1

Daya Terpasang, Produksi, dan Distribusi Listrik PT. PLN (Persero) pada Cabang/Ranting PLN Menurut Kecamatan di Kabupaten Mesuji, 2020
Installed Electricity Power, Production, and Distribution of PT. PLN (Persero) at PLN Branch by Subdistrict in Mesuji Regency, 2020

Kecamatan Subdistrict	Daya Terpasang Installed Electricity Power (KVA)	Produksi Listrik Electricity Production (KWh)	Listrik Terjual Electricity Sold (KWh)	Dipakai Sendiri Own Used (KWh)	Susut/ Hilang Shrinkage/ Lost (KWh) ¹
(1)	(2)	(3)	(4)	(5)	(6)
Way Serdang					
Simpang Pematang					
Panca Jaya					
Tanjung Raya					
Mesuji					
Mesuji Timur					
Rawajitu Utara					
Mesuji	60 705	-	

Catatan/Note: Data per-kecamatan tidak tersedia/The subdistrict's number unavailable

¹ Data jumlah susut/hilang tidak tersedia/The number of shrinkage/lost power unavailable
Sumber/Source: PT. PLN (Persero) UID Bandar Lampung

Tabel
Table 6.2**Jumlah Pelanggan Listrik Menurut Kecamatan di
Kabupaten Mesuji, 2016–2020**
**Number of Electricity Customers by Subdistrict in Mesuji
Regency, 2016–2020**

Kecamatan Subdistrict	2016	2017	2018	2019	2020
(1)	(2)	(3)	(4)	(5)	(6)
Way Serdang	8 004	9 049	10 709
Simpang Pematang	4 906	5 547	6 565
Panca Jaya	3 680	4 161	4 924
Tanjung Raya	8 172	9 240	10 934
Mesuji	3 001	3 393	4 016
Mesuji Timur	7 426	8 396	9 937
Rawajitu Utara	4 963	5 611	6 641
Mesuji	40 152	45 397	53 726

Catatan/Note: Data tahun 2016 dan 2017 tidak tersedia/2016 and 2017 number unavailable

Sumber/Source: PT. PLN (Persero) UID Bandar Lampung



*Jumlah Rumah Makan
di Mesuji*

<i>Way Serdang</i>	<i>81</i>
<i>Simpang Pematang</i>	<i>101</i>
<i>Panca Jaya</i>	<i>34</i>
<i>Tanjung Raya</i>	<i>138</i>
<i>Mesuji</i>	<i>37</i>
<i>Mesuji Timur</i>	<i>123</i>
<i>Rauwajitu Utara</i>	<i>68</i>

Tahun
2020

PENJELASAN TEKNIS

1. Rumah makan atau restoran adalah istilah umum untuk menyebut usaha gastronomi yang menyajikan hidangan kepada masyarakat dan menyediakan tempat untuk menikmati hidangan tersebut serta menetapkan tarif tertentu untuk makanan dan pelayanannya. Meski pada umumnya rumah makan menyajikan makanan di tempat, tetapi ada juga beberapa yang menyediakan layanan take-out dining dan delivery service sebagai salah satu bentuk pelayanan kepada konsumennya.

TECHNICAL NOTES

1. *A restaurant is a business that prepares and serves food and drinks to customers, and provide place to enjoy these dishes and set certain tariffs for food and service. Meals are generally served and eaten on the premises, but many restaurants also offer take-out and food delivery services.*

ULASAN

Jumlah rumah makan dan warung makan di Kabupaten Mesuji pada tahun 2020 ada sebanyak 582 rumah makan dan warung makan, jumlah tersebut meningkat dari tahun sebelumnya. Pada tahun 2019 terdapat 397 rumah makan dan warung makan. Kecamatan Tanjung Raya merupakan kecamatan yang memiliki jumlah rumah makan dan warung makan terbanyak yaitu 138 rumah makan.

DESCRIPTION

The number of restaurants in Mesuji Regency in 2020 there are as many as 582 restaurants, this number increased from the previous year. In 2019 there were 397 restaurants. Tanjung Raya Subdistrict is a district that has the highest number of restaurants, 138 restaurants.

Tabel
Table 7.1

**Jumlah Restoran dan Warung Makan Menurut Kecamatan
di Kabupaten Mesuji, 2017–2020**
*Number of Restaurants by Subdistrict in Mesuji Regency,
2017–2020*

Kecamatan Subdistrict	2017 ¹	2018	2019	2020
(1)	(2)	(3)	(4)	(5)
Way Serdang	...	53	84	81
Simpang Pematang	...	95	95	101
Panca Jaya	...	44	34	34
Tanjung Raya	...	118	58	138
Mesuji	...	40	34	37
Mesuji Timur	...	70	65	123
Rawajitu Utara	...	36	27	68
Mesuji	...	456	397	582

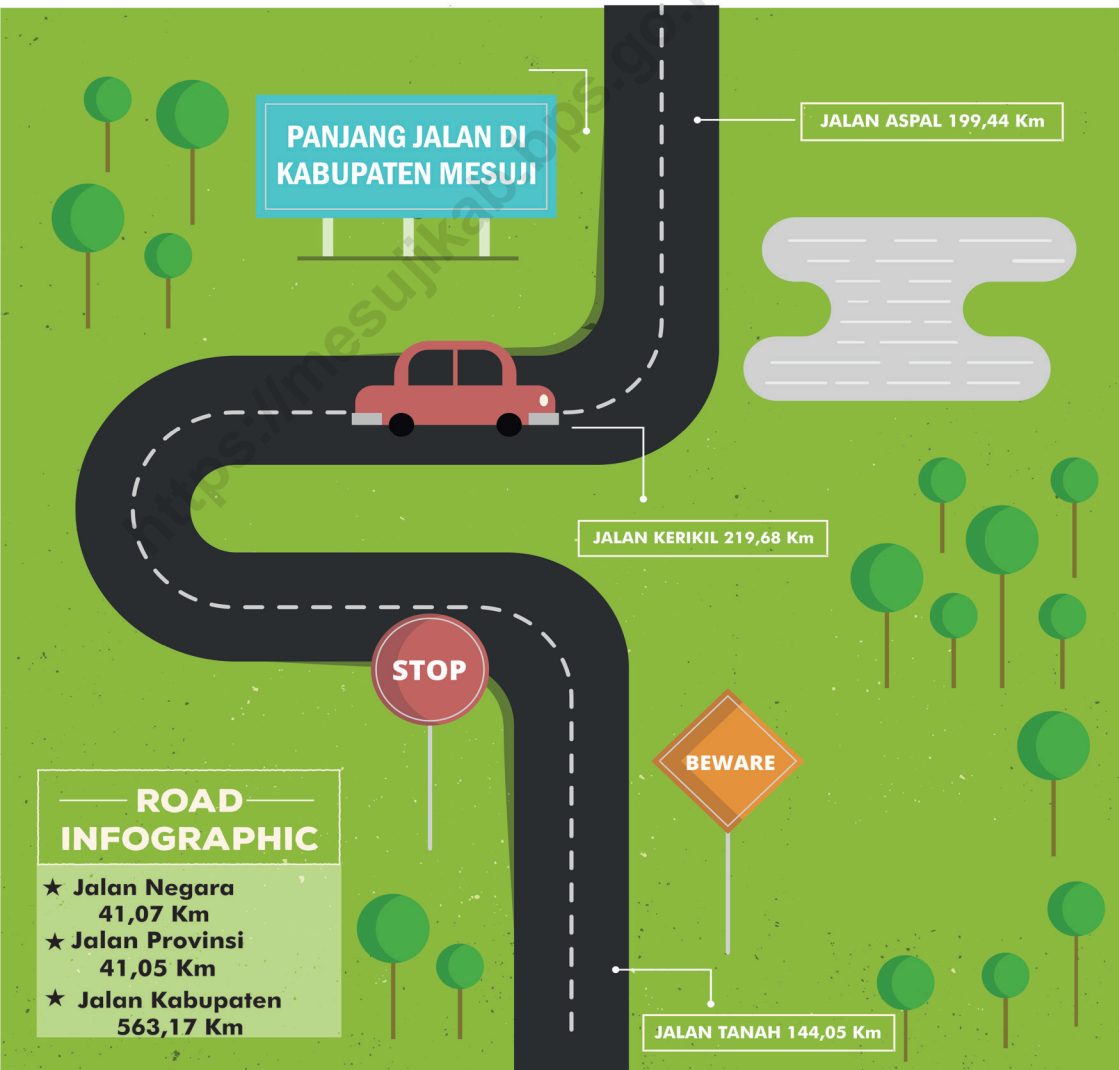
Catatan/Note: ¹Data tahun 2017 tidak tersedia

Sumber/Source: BPS, Pendataan Potensi Desa (Podes)/ BPS–Statistics Indonesia, Village Potential Data Collection

<https://mesujikab.bps.go.id>

08

TRANSPORTASI DAN KOMUNIKASI
TRANSPORTATION AND COMMUNICATION



PENJELASAN TEKNIS

1. Jalan adalah jalan dalam bentuk apapun yang terbuka untuk lalu lintas kendaraan umum. Data yang disajikan dalam publikasi ini adalah semua jalan di Indonesia baik di bawah wewenang pemerintah pusat maupun tingkat I dan tingkat II.
2. Jalan Nasional merupakan jalan arteri dan jalan kolektor dalam sistem jaringan jalan primer yang menghubungkan antaribukota provinsi, dan jalan strategis nasional, serta jalan tol.
3. Jalan Provinsi merupakan jalan kolektor dalam sistem jaringan jalan primer yang menghubungkan ibukota kabupaten/kota, atau antaribukota kabupaten/kota dan jalan strategis provinsi.
4. Jalan Kabupaten merupakan jalan lokal dalam sistem jaringan jalan primer yang tidak termasuk pada jalan nasional dan jalan provinsi, yang menghubungkan ibukota kabupaten dengan ibukota kecamatan, ibukota kabupaten dengan pusat kegiatan lokal, serta jalan sekunder dalam wilayah kabupaten, dan jalan strategis kabupaten.
5. Jalan Aspal adalah jalan yang permukaannya dilapisi aspal.
6. Jalan Kerikil adalah jalan yang permukaannya telah diperkeras dan dilapisi kerikil.
7. Jalan Tanah adalah jalan yang

TECHNICAL NOTES

1. *Roads are roads of any kind that are open to public transport traffic. The data presented in this publication are all roads in Indonesia, both under the authority of the central government and level I and level II.*
2. *National roads are arterial and collector roads in the primary road network system that connects provincial capitals, national strategic roads, and toll roads.*
3. *Provincial roads are collector roads in the primary road network system that connects district / city capitals, or between regency / city capitals and provincial strategic roads.*
4. *Regency roads are local roads in the primary road network system which are not included on national and provincial roads, which connect the district capital with the sub-district capital, district capital with local activity centers, and secondary roads within the district area, and district strategic roads.*
5. *Asphalt Road is a road with asphalt surface.*
6. *Gravel Road is a road whose surface has been hardened and coated with gravel.*
7. *Land Road is a road that has not been hardened and still consists of ordinary tanah layers.*
8. *Good Roads are roads that can be passed by vehicles at a speed of 60 km per hour and for the next 2 years without maintenance on hardening of the road.*

- belum diperkeras dan masih terdiri atas lapisan tanah biasa.
8. Jalan Baik adalah jalan yang dapat dilalui oleh kendaraan dengan kecepatan 60 km per jam dan selama 2 tahun mendatang tanpa pemeliharaan pada pengerasan jalan.
 9. Jalan Sedang adalah jalan yang dapat dilalui oleh kendaraan dengan kecepatan 40-60 km per jam dan selama 1 tahun mendatang tanpa rehabilitasi pada pengerasan jalan.
 10. Jalan Rusak adalah jalan yang dapat dilalui oleh kendaraan dengan kecepatan 20-40 km per jam dan perlu perbaikan pondasi jalan.
 11. Jalan Rusak Berat adalah jalan yang dapat dilalui oleh kendaraan dengan kecepatan 0-20 km per jam.
 12. Kantor Pos adalah suatu unit pelaksana teknis yang menyediakan jasa pos dan giro secara lengkap dan pelayanannya dilakukan oleh PT (Persero) Pos Indonesia.
 13. Base Transceiver Station atau disingkat BTS adalah suatu infrastruktur telekomunikasi yang memfasilitasi komunikasi nirkabel antara perangkat komunikasi dan jaringan operator. Fungsi BTS adalah mengirimkan dan menerima sinyal radio ke perangkat komunikasi seperti telepon seluler, telepon rumah dan sejenis gawai lainnya,
 9. *Medium Roads are roads that can be passed by vehicles at speeds of 40-60 km per hour and for the next 1 year without rehabilitation on hardening of the road.*
 10. *Damaged road is a road that can be passed by vehicles with a speed of 20-40 km per hour and needs to be repaired road foundation.*
 11. *Heavy Damaged Roads are roads that can be passed by vehicles at speeds of 0-20 km per hour.*
 12. *Post Office is a technical implementing unit that provides postal and current account services in full and its services are carried out by PT (Persero) Pos Indonesia.*
 13. *Base Transceiver Station or abbreviated BTS is a telecommunications infrastructure that facilitates wireless communication between communication devices and operator networks. The function of BTS is to send and receive radio signals to communication devices such as cellular phones, landlines and other similar devices, then the radio signals will be converted into digital signals which are then sent to other terminals into a message or data.*

kemudian sinyal radio tersebut akan diubah menjadi sinyal digital yang selanjutnya dikirim ke terminal lainnya menjadi sebuah pesan atau data.

<https://mesujikab.bps.go.id>

ULASAN**Transportasi**

Panjang jalan kabupaten di Kabupaten Mesuji tahun 2020 sepanjang 563,14 km. Panjang jalan provinsi adalah sepanjang 41,05 km dan panjang jalan negara di Kabupaten Mesuji adalah 41,07 km.

Jalan menurut jenis permukaan di Kabupaten Mesuji pada tahun 2020, aspal (199,44 km) dan tidak diaspal (363,7 km). Panjang jalan menurut kondisinya di Kabupaten Mesuji, baik (91,85 km), sedang (17,83 km), rusak (295,62 km) dan rusak berat (157,84 km).

Komunikasi

Jumlah kantor pos di Kabupaten Mesuji tahun 2019 ada 2 kantor pos, 1 kantor pos berada di Kecamatan Simpang Pematang dan 1 kantor pos lagi berada di Kecamatan Tanjung Raya.

DESCRIPTION**Transportation**

The length of regency roads in Mesuji Regency in 2020 is 563.14 km. The length of province roads is 41.05 km and the length of state roads in Mesuji Regency is 41.07 km.

Roads according to surface type in Mesuji Regency in 2020, asphalt (199.44 km) and unpaved (363.7 km). The length of the road according to its condition in Mesuji Regency is good (91.85 km), moderate (17.83 km), damaged (295.62 km) and heavily damaged (157.84km).

Communication

There are 2 post offices in Mesuji Regency in 2020, 1 post office in Simpang Pematang Subdistrict and 1 post office in Tanjung Raya Subdistrict.

8.1 TRANSPORTASI TRANSPORTATION

Tabel 8.1.1 **Panjang Jalan¹ Menurut Tingkat Kewenangan Pemerintahan di Kabupaten Mesuji (km), 2018–2020**
Table **Length of Roads¹ by Level of Government Authority in Mesuji Regency (km), 2018–2020**

Tingkat Kewenangan Pemerintahan <i>Level of Government Authority</i>	2018	2019	2020
(1)	(2)	(3)	(4)
Negara ² /State ²	41,07	41,07	41,07
Provinsi/Province	40,03	40,03	41,05
Kabupaten/Kota <i>Regency/Municipality</i>	563,14	563,14	563,14
Jumlah/Total	644,24	644,24	645,26

Catatan/Note: ¹ Data tidak termasuk panjang jalan tol/*Excluding toll road*

² Berdasarkan Keputusan Menteri Pekerjaan Umum dan Perumahan Rakyat No. 248/KPTS/M/2015/*Based on Public Work and Public Housing Ministerial Decree No. 248/KPTS/M/2015*

Sumber/Source: Dinas Pekerjaan Umum Kabupaten Mesuji/*Mesuji Regency Public Works Office*

Tabel 8.1.2 Panjang Jalan Menurut Jenis Permukaan Jalan di Kabupaten Mesuji (km), 2018–2020
Table Length of Roads by Type of Road Surface in Mesuji Regency (km), 2018–2020

Jenis Permukaan Jalan Type of Road Surface	2018	2019	2020
(1)	(2)	(3)	(4)
Aspal/Paved	206,48	229,54	199,44
Kerikil/Gravel	212,64	202,08	219,68
Tanah/Soil	144,02	131,52	144,02
Lainnya/Others	-	-	-
Jumlah/Total	563,14	563,14	563,14

Catatan/Note: -

Sumber/Source: Dinas Pekerjaan Umum Kabupaten Mesuji/Mesuji Regency Public Works Office

Tabel 8.1.3 Panjang Jalan Menurut Kondisi Jalan di Kabupaten Mesuji (km), 2018–2020
Table *Length of Roads by Condition of Roads in Mesuji Regency (km), 2018–2020*

Kondisi Jalan Condition of Roads	2018	2019	2020
(1)	(2)	(3)	(4)
Baik/Good	69,42	91,85	91,85
Sedang/Moderate	17,83	17,83	17,83
Rusak/Damage	314,12	295,62	295,62
Rusak Berat/Severely Damage	161,77	157,84	157,84
Jumlah/Total	563,14	563,14	563,14

Catatan/Note: -

Sumber/Source: Dinas Pekerjaan Umum Kabupaten Mesuji/Mesuji Regency Public Works Office

8.2 KOMUNIKASI COMMUNICATION

Tabel 8.2.1 Jumlah Kantor Pos Pembantu Menurut Kecamatan di Kabupaten Mesuji, 2017–2020
Number of Post Offices Subsidiaries by Subdistrict in Mesuji Regency, 2017–2020

Kecamatan Subdistrict	2017	2018	2019	2020
(1)	(2)	(3)	(4)	(5)
Way Serdang	-	-	-	-
Simpang Pematang	1	1	1	1
Panca Jaya	-	-	-	-
Tanjung Raya	1	1	1	1
Mesuji	-	-	-	-
Mesuji Timur	-	-	-	-
Rawajitu Utara	-	-	-	-
Mesuji	2	2	2	2

Catatan/Note:

Sumber/Source: Kantor Pos Simpang Pematang/Simpang Pematang Post Office

09

PERBANKAN, KOPERASI, DAN HARGA-HARGA
BANKING, COOPERATIVE, AND PRICES

KOPERASI
di MESUJI

- Koperasi Simpan Pinjam 25
- Koperasi Unit Desa 2



PENJELASAN TEKNIS

1. Koperasi adalah badan usaha yang beranggotakan orang-seorang atau badan hukum koperasi dengan melandaskan kegiatannya berdasarkan prinsip Koperasi sekaligus sebagai gerakan ekonomi rakyat yang berdasar atas asas kekeluargaan.
2. Koperasi Unit Desa (KUD) adalah koperasi yang anggotanya terdiri dari masyarakat pedesaan. Koperasi unit desa biasanya melakukan kegiatan usaha di dalam bidang ekonomi khususnya yang berkaitan dengan pertanian atau perikanan.
3. Koperasi Pasar (Koppas) adalah jenis koperasi yang anggotanya terdiri dari para pedagang pasar. Bentuk koperasi koperasi pasar dapat berupa koperasi simpan pinjam yang menyediakan pinjaman modal bagi para pedagang.
4. KPRI adalah koperasi yang didirikan oleh pegawai negeri sipil serta dikelola untuk kepentingan pegawai negeri sipil. Oleh karena itu, KPRI dalam kegiatannya lebih memfokuskan diri untuk mensejahterakan pegawai negeri sipil sebagai anggotanya.
5. Koperasi karyawan (KOPKAR) adalah sebuah koperasi yang berada di sebuah perusahaan tertentu. Anggota koperasi ini adalah para karyawan dari perusahaan tersebut. Tidak

TECHNICAL NOTES

1. *Cooperative is a business entity with the members of people or cooperative legal entity with activities are based on the cooperative principles as a form of public economy based on family principle.*
2. *Village Unit Cooperatives (KUD) are cooperatives whose members consist of rural communities. Village unit cooperatives usually carry out business activities in the economic field especially those related to agriculture or fisheries.*
3. *Market Cooperative (Koppas) is a type of cooperative whose members consist of market traders. The form of market cooperative cooperatives can be savings and loan cooperatives that provide capital loans to traders.*
4. *KPRI is a cooperative established by civil servants and managed for the benefit of civil servants. Therefore, KPRI in its activities is more focused on the welfare of civil servants as members.*
5. *Employee cooperative (KOPKAR) is a cooperative that is in a particular company. The members of the cooperative are the employees of the company. Unlike school cooperatives, employee cooperatives must have a legal entity and be registered because the members and management are mature and understand the law. Usually cooperatives under a diam*

seperti koperasi sekolah, koperasi karyawan haruslah memiliki badan hukum dan terdaftar karena para anggota dan pengurusnya sudah dewasa dan paham mengenai hukum. Biasanya koperasi yang berada di bawah suatu perusahaan ini adalah jenis koperasi jasa, namun juga tidak menutup adanya kemungkinan koperasi penjualan atau koperasi pemasaran. Koperasi jasa adalah koperasi yang menyediakan jasa simpan pinjam atau asuransi, dengan begitu para karyawan memiliki kemudahan untuk menyimpan uang atau meminjam uang jika ada kebutuhan yang mendesak.

company are service cooperatives, but they also do not cover the existence of sales cooperatives or marketing cooperatives. . Service cooperatives are cooperatives that provide savings and loan services or insurance, so that employees have the convenience to save money or borrow money if there is an urgent need.

ULASAN

Jumlah koperasi yang aktif di Kabupaten Mesuji tahun 2020 mengalami penurunan dari tahun sebelumnya, jika pada tahun 2019 terdapat 34 koperasi aktif, maka pada tahun 2020 terdapat 29 koperasi yang aktif.

Jumlah koperasi pada tahun 2020 berdasarkan jenis nya sebagai berikut : KUD (2 koperasi) dan koperasi lainnya (27 koperasi). Koperasi lainnya termasuk Kospin (25 koperasi), dan lainnya (2 koperasi). Jumlah koperasi terbanyak ada di Kecamatan Mesuji Timur yaitu ada 7 koperasi.

DESCRIPTION

The number of active cooperatives in Mesuji Regency in 2020 has decreased from the previous year, if in 2019 there were 34 active cooperatives, then in 2020 there would be 29 active cooperations.

The number of cooperatives in 2020 by type is as follows: KUD (2 cooperatives) and other types of cooperatives (27 cooperatives). The other types of cooperatives include Kospin (25 cooperatives), and other (2 cooperatives). The largest number of cooperatives is in Mesuji Timur sub-district that has 7 cooperatives.

Tabel 9.1 Jumlah Koperasi Aktif Menurut Kecamatan di Kabupaten Mesuji, 2017–2020
Table 9.1 Number of Active Cooperative by Subdistrict in Mesuji Regency, 2017–2020

Kecamatan Subdistrict	2017	2018	2019	2020
(1)	(2)	(3)	(4)	(5)
Way Serdang	...	2	9	6
Simpang Pematang	...	2	5	3
Panca Jaya	...	2	3	4
Tanjung Raya	...	14	8	6
Mesuji	...	1	3	1
Mesuji Timur	...	1	3	7
Rawajitu Utara	...	0	3	2
Mesuji	...	22	34	29

Catatan/Note: Data tahun 2017 tidak tersedia

Sumber/Source: BPS, Pendataan Potensi Desa (Podes)/ BPS-Statistics Indonesia, Village Potential Data Collecting

Tabel
Table 9.2**Jumlah Koperasi Menurut Jenis Koperasi dan Kecamatan di Kabupaten Mesuji, 2020**
Number of Cooperative by Kind of Cooperative and Subdistrict in Mesuji Regency, 2020

Kecamatan Subdistrict	Jenis Koperasi/ Kind of Cooperative					Jumlah Total
	KUD	KPRI	KOPKAR	KOPPAS	Lainnya Other	
(1)	(2)	(3)	(4)	(5)	(6)	(7)
Way Serdang	-	-	-	-	6	6
Simpang Pematang	-	-	-	-	3	3
Panca Jaya	1	-	-	-	3	4
Tanjung Raya	1	-	-	-	5	6
Mesuji	-	-	-	-	1	1
Mesuji Timur	-	-	-	-	7	7
Rawajitu Utara	-	-	-	-	2	2
Mesuji	2	-	-	-	27	29

Catatan/Note: Jenis koperasi lainnya termasuk KOPINKRA (Koperasi Pinjaman Karyawan) dan Kospin (Koperasi Simpan Pinjam)/The other types of cooperatives including KOPINKRA (Employee Loan Cooperative) dan Kospin (Saving and Loan Cooperative)

Sumber/Source: BPS, Pendataan Potensi Desa (Podes)/ BPS-Statistics Indonesia, Village Potential Data Collecting

10

**PENGELUARAN PENDUDUK
POPULATION EXPENDITURE**

Persentase Penduduk Mesuji
Brdasarkan Pengeluaran Per- Bulan



PENJELASAN TEKNIS

TECHNICAL NOTES

1. Pengeluaran rata-rata per kapita adalah biaya yang dikeluarkan untuk konsumsi semua anggota rumah tangga selama sebulan baik yang berasal dari pembelian, pemberian maupun produksi sendiri dibagi dengan banyaknya anggota rumah tangga dalam rumah tangga tersebut. Konsumsi rumah tangga dibedakan atas konsumsi makanan maupun bukan makanan tanpa memperhatikan asal barang dan terbatas pada pengeluaran untuk kebutuhan rumah tangga saja, tidak termasuk konsumsi/ pengeluaran untuk keperluan usaha atau yang diberikan kepada pihak lain. Pengeluaran untuk konsumsi makanan dihitung selama seminggu yang lalu, sedangkan untuk bukan makanan dihitung selama sebulan dan 12 bulan yang lalu. Baik konsumsi makanan maupun bukan makanan selanjutnya dikonversikan ke dalam pengeluaran rata-rata sebulan. Angka-angka konsumsi/ pengeluaran rata-rata per kapita yang disajikan dalam publikasi ini diperoleh dari hasil bagi jumlah konsumsi seluruh rumah tangga (baik mengkonsumsi makanan maupun tidak) terhadap jumlah penduduk.
2. Persentase Rata-rata Pengeluaran per Kapita Menurut Kelompok

1. *Average per capita monthly expenditure of a household is obtained by dividing the number of household members into total consumption expenses of the household. Household consumption, distinguished between food and non-food, is limited to goods and services used for household purposes, omitting those purchased for business or to be given away, despite their source or origin. The reference period for food consumption is one week, and for non-food consumption is one year before enumeration. Both food and non-food consumption are tabulated monthly for which purpose conversion may be required. Quantity consumed, or expenditure from there per capita per month is obtained by dividing total consumption (or expenditure) of all households over total number of persons corresponding to the area of aggregation.*
2. *Percentage of Average Expenditure per Capita by Commodity Group is the percentage of average per capita expenditure by commodity, which is the average per capita expenditure by food group divided by the average total per capita expenditure multiplied by one hundred percent. The formula is Average Expenditure per Capita by Commodity = Average Expenditure per Capita by Commodity Group/*

Komoditi merupakan persentase rata-rata pengeluaran perkapita menurut kelompok komoditi yaitu rata-rata pengeluaran perkapita menurut kelompok makanan dibagi rata-rata total pengeluaran perkapita dikali seratus persen. Rumusnya Rata-rata Pengeluaran per Kapita Menurut Komoditi = Rata-rata Pengeluaran per Kapita Menurut Kelompok Komoditi/ Rata-rata Total Pengeluaran per Kapita X 100%. Kegunaannya untuk melihat pola pengeluaran penduduk yang dapat digunakan untuk menilai tingkat kesejahteraan sebagai dasar pengambilan kebijakan oleh pemerintah.

Average Total Expenditures per Capita X 100%. Its purpose is to look at population expenditure patterns that can be used to assess the level of welfare as a basis for government policy making.

ULASAN

Rata-rata pengeluaran per kapita menurut komoditi di Kabupaten Mesuji pada tahun 2020, untuk komoditi makanan (441.784 rupiah) turun dari tahun sebelumnya yaitu 472.833 rupiah. Namun, untuk komoditi bukan makanan (452.272 rupiah) meningkat dari tahun sebelumnya yaitu 424.082 rupiah. Secara keseluruhan rata-rata pengeluaran per kapita untuk tahun 2020 adalah sebesar 894.056 rupiah, dan tahun 2019 sebesar 896.915 rupiah.

Persentase pengeluaran komoditi makanan pada tahun 2020 lebih rendah dibandingkan pengeluaran untuk komoditi bukan makanan. Presentase tertinggi pada komoditi makanan ada pada komoditi makanan dan minuman jadi yang mencapai 10,88 persen, sedangkan untuk komoditi bukan makanan ada pada komoditi perumahan dan fasilitas rumah tangga yang mencapai 25,31 persen.

Berdasarkan pada golongan pengeluaran, diperkirakan penduduk di Kabupaten Mesuji pada tahun 2020, paling banyak ada pada golongan dengan pengeluaran 500.000-749.999 rupiah dengan 29,31 persen. Pada tahun 2019, paling banyak penduduk juga ada pada golongan pengeluaran 500.000-749.999 rupiah yakni 33,21 persen.

DESCRIPTION

The average expenditure per capita by commodity in Mesuji Regency in 2020, for food commodities (441,784 rupiahs) this expenditure dropped from the previous year which was 472,833 rupiahs. Non-food commodities (452,272 rupiahs) also fell from the previous year which was 424,082 rupiahs. Overall average per capita expenditure for 2020 is equal to 894,056 rupiahs, and for 2019 is 896,915 rupiahs.

The percentage of expenditure on food commodities in 2020 is lower than expenditure on non-food commodities. The highest percentage of food commodities is in food and beverage commodities which reach 10.88 percent, while for non-food commodities there are in housing commodities and household facilities which reach 25.31 percent.

Based on expenditure groups, it is estimated that residents in Mesuji Regency in 2020, the most in the group with spending 500,000-749,999 rupiah with 29.31 percent. Whereas in 2019, the most population was in the expenditure group of 500,000-749,999 rupiahs, namely 33.21 percent.

Tabel
Table 10.1**Rata-rata Pengeluaran per Kapita Sebulan Menurut Kelompok Komoditas (rupiah) di Kabupaten Mesuji, 2019 dan 2020**
Monthly Average Expenditure per Capita by Commodity Group (rupiahs) in Mesuji Regency, 2019 and 2020

Kelompok Komoditas/Commodity Group	2019	2020
(1)	(2)	(3)
Makanan/Food		
Padi-padian/Cereals	61 906	64 679
Umbi-umbian/Tubers	2 658	3 101
Ikan/udang/cumi/kerang/Fish/shrimp/common squid/shells	35 252	30 200
Daging/Meat	20 383	18 468
Telur dan susu/Eggs and milk	27 843	28 198
Sayur-sayuran/Vegetables	46 217	48 510
Kacang-kacangan/Legumes	12 025	11 889
Buah-buahan/Fruits	19 193	17 646
Minyak dan kelapa/Oil and coconut	14 129	14 055
Bahan minuman/Beverage stuffs	15 856	16 645
Bumbu-bumbuan/Spices	11 708	11 855
Konsumsi lainnya/Miscellaneous food items	9 345	9 257
Makanan dan minuman jadi/Prepared food and beverages	108 836	97 256
Rokok/Cigarettes	87 482	70 025
Jumlah makanan/Total food	472 833	441 784
Bukan makanan/Non-food		
Perumahan dan fasilitas rumah tangga/Housing and household facilities	214 173	226 248
Aneka komoditas dan jasa/Goods and services	82 215	87 898
Pakaian, alas kaki, dan tutup kepala/Clothing, footwear, and headgear	36 041	34 969
Komoditas tahan lama/Durable goods	61 083	67 930
Pajak, pungutan, dan asuransi/Taxes and insurance	19 147	29 263
Keperluan pesta dan upacara/kenduri/Parties and ceremonies	11 423	5 964
Jumlah bukan makanan/Total non-food	424 082	452 272
Jumlah/Total	896 915	894 056

Catatan/Note: -

Sumber/Sources: BPS, Survei Sosial Ekonomi Nasional (Susenas) Maret/BPS-Statistics Indonesia, National Socioeconomic Survey March

Tabel
Table 10.2

Persentase Pengeluaran per Kapita Sebulan Menurut Kelompok Komoditas di Kabupaten Mesuji, 2019 dan 2020

Percentage of Monthly Expenditure per Capita by Commodity Group in Mesuji Regency, 2019 and 2020

Kelompok Komoditas/Commodity Group	2019	2020
(1)	(2)	(3)
Makanan/Food		
Padi-padian/ <i>Cereals</i>	6,90	7,23
Umbi-umbian/ <i>Tubers</i>	0,30	0,35
Ikan/udang/cumi/kerang/ <i>Fish/shrimp/common squid/shells</i>	3,93	3,38
Daging/ <i>Meat</i>	2,27	2,07
Telur dan susu/ <i>Eggs and milk</i>	3,10	3,15
Sayur-sayuran/ <i>Vegetables</i>	5,15	5,43
Kacang-kacangan/ <i>Legumes</i>	1,34	1,33
Buah-buahan/ <i>Fruits</i>	2,14	1,97
Minyak dan kelapa/ <i>Oil and coconut</i>	1,58	1,57
Bahan minuman/ <i>Beverage stuffs</i>	1,77	1,86
Bumbu-bumbuan/ <i>Spices</i>	1,31	1,33
Konsumsi lainnya/ <i>Miscellaneous food items</i>	1,04	1,04
Makanan dan minuman jadi/ <i>Prepared food and beverages</i>	12,13	10,88
Rokok/ <i>Cigarettes</i>	9,75	7,83
Jumlah makanan/Total food	52,72	49,41
Bukan makanan/Non-food		
Perumahan dan fasilitas rumah tangga/ <i>Housing and household facilities</i>	23,88	25,31
Aneka komoditas dan jasa/ <i>Goods and services</i>	9,17	9,83
Pakaian, alas kaki, dan tutup kepala/ <i>Clothing, footwear, and headgear</i>	4,02	3,91
Komoditas tahan lama/ <i>Durable goods</i>	6,81	7,60
Pajak, pungutan, dan asuransi/ <i>Taxes and insurance</i>	2,13	3,27
Keperluan pesta dan upacara/kenduri/ <i>Parties and ceremonies</i>	1,27	0,67
Jumlah bukan makanan/Total non-food	47,28	50,59
Jumlah/Total	100,00	100,00

Catatan/Note: -

Sumber/Sources: BPS, Survei Sosial Ekonomi Nasional (Susenas) Maret/BPS-Statistics Indonesia, National Socioeconomic Survey March

Tabel
Table 10.3**Persentase Penduduk Menurut Golongan Pengeluaran Per Kapita Sebulan di Kabupaten Mesuji, 2019 dan 2020**
Percentage of Population by Per Capita Spending Group a Month in Mesuji Regency, 2019 and 2020

Golongan Pengeluaran Spending Group (Rp)	2019	2020
(1)	(2)	(3)
< 150 000	0,00	0,00
150 000–199 999	0,00	0,00
200 000–299 999	1,16	1,65
300 000–499 999	15,96	19,58
500 000–749 999	33,21	29,31
750 000–999 999	17,79	21,16
1 000 000–1 499 999	23,41	19,36
> 1 500 000	8,47	8,95
Jumlah/Total	100,00	100,00

Catatan/Note: -

Sumber/Source: BPS, Survei Sosial Ekonomi Nasional (Susenas) Maret/BPS-Statistics Indonesia, National Socioeconomic Survey March

11

PERDAGANGAN
TRADE

SARANA PERDAGANGAN DI KABUPATEN MESUJI



PENJELASAN TEKNIS**TECHNICAL NOTES**

1. Pasar tradisional/Pasar rakyat adalah pasar yang dibangun dan dikelola oleh Pemerintah, Pemerintah Daerah, Swasta, BUMN dan BUMD termasuk kerjasama dengan swasta dengan tempat usaha berupa toko, kios, los dan tenda yang dimiliki/dikelola oleh pedagang kecil, menengah, swadaya masyarakat atau koperasi dengan usaha kecil, modal kecil dan dengan proses jual beli dagangan melalui tawar-menawar. Kebanyakan menjual kebutuhan sehari-hari seperti bahan makanan berupa ikan, buah, sayur-sayuran, telur, daging, kain, pakaian, kue-kue, dan lain-lain. Pasar seperti ini masih banyak ditemukan di Indonesia, dan umumnya terletak dekat kawasan perumahan agar memudahkan pembeli untuk mencapai pasar. Pasar yang dicakup pada kegiatan ini adalah pasar yang dikelola oleh pemerintah atau swasta. Lokasi pasar tersebut memang disediakan untuk kegiatan pasar. Contoh yang tidak termasuk cakupan pasar adalah pasar kaget, pasar yang ada di fasilitas umum, pasar malam.
 2. Pasar diklasifikasikan atas 4 (empat) tipe (Permendag No. 37/MDAG/PER/5/2017), yaitu:
 - i. Tipe A :Pasar dengan operasional pasar harian, jumlah
1. *Traditional market / People's market is a market developed and managed by the Government, Regional Government, Private, BUMN and BUMD including cooperation with the private sector with business premises in the form of shops, kiosks, booths and tents owned / managed by small, medium, non-governmental traders or cooperatives with small businesses, small capital and with the process of buying and selling merchandise through bargaining. Most sell daily necessities such as food in the form of fish, fruit, vegetables, eggs, meat, cloth, clothing, cakes, and others. Markets like this are still commonly found in Indonesia, and are generally located near residential areas to make it easier for buyers to reach the market. The markets covered in this activity are markets managed by the government or the private sector. The location of the market is indeed provided for market activities. Examples that do not include market coverage are shocked markets, markets in public facilities, night markets.*
 2. *The market is classified into 4 (four) types (Permendag No. 37 / MDAG / PER / 5/2017), namely:*
 - i. *Type A: A market with daily market operations, a total capacity of traders of at least 400 people, and / or a land area of at least ii.*

- kapasitas pedagang paling sedikit 400 orang, dan/atau luas lahan paling sedikit 5.000 m².
- ii. Tipe B :Pasar dengan operasional pasar paling sedikit 3 hari dalam 1 minggu, jumlah kapasitas pedagang paling sedikit 275 orang, dan/atau luas lahan paling sedikit 4.000 m².
 - iii. Tipe C: Pasar dengan operasional pasar paling sedikit 2 kali dalam 1 minggu, jumlah kapasitas pedagang paling sedikit 200 orang, dan/atau luas lahan paling sedikit 3.000 m².
 - iv. Tipe D : Pasar dengan operasional pasar paling sedikit 1 kali dalam 1 minggu, jumlah kapasitas pedagang paling sedikit 100 orang, dan/atau luas lahan paling sedikit 2.000 m².
3. Toko adalah bangunan yang digunakan sebagai tempat berusaha, tempat menjual barang dan jasa yang menghasilkan pendapatan bagi pemiliknya. Pengertian toko itu sendiri adalah salah satu public space yang dipergunakan sebagai tempat berbisnis yang sifatnya sendiri adalah sebagai aktifitas memajang, menyimpan dan menjual, juga sebagai area pertemuan antara pengusaha dengan konsumen yang mampu membuat keuntungan bagi pengelola maupun pemiliknya.
 4. Kios adalah bangunan permanen di area pasar yang beratap dan dipisahkan satu dengan yang
 - Type B: A market with a market operation of at least 3 days a week, a total merchant capacity of at least 275 people, and / or a land area of at least 4,000 m².*
 - iii. Type C: A market with a market operation of at least 2 times a week, a total merchant capacity of at least 200 people, and / or a land area of at least 3,000 m².*
 - iv. Type D: A market with a market operation of at least once a week, a total trader capacity of at least 100 people, and / or a land area of at least 2,000 m².*
 3. *A shop/store is a building used as a place of business, a place to sell goods and services that generate income for the owner. Understanding the store itself is one of the public spaces that are used as a place of business that is in its own nature as an activity of displaying, storing and selling, as well as a meeting area between entrepreneurs and consumers who are able to make profits for managers and owners.*
 4. *Kiosk is a permanent building in a covered market area and separated from one another by separating from floor to ceiling which is used for business selling.*
 5. *The stall/grocery shop has a meaning that is the building used as a place to sell food and drinks.*

- lainnya dengan pemisah mulai dari lantai sampai dengan langit-langit yang dipergunakan untuk usaha berjualan.
- 5. Warung memiliki arti yaitu bangunan yang digunakan sebagai tempat berjualan makanan dan minuman.

<https://mesujikab.bps.go.id>

ULASAN

Jumlah sarana perdagangan di Kabupaten Mesuji pada tahun 2020 terdapat 37 pasar, 38 toko, 2.771 warung dan 43 sarana perdagangan lainnya.

DESCRIPTION

The number of trading facilities in Mesuji Regency in 2020 there are 37 markets, 38 store, 2,771 grocery shops and 43 other trading facilities.

Tabel
Table 11.1

**Jumlah Sarana Perdagangan Menurut Jenisnya di
Kabupaten Mesuji, 2017–2020**
**Number of Trading Facilities by Type of Facility in Mesuji
Regency, 2017–2020**

Jenis Sarana Perdagangan Type of Trading Facilities	2017	2018	2019	2020
(1)	(2)	(3)	(4)	(5)
Pasar/Market	...	31	33	37
Toko/Store	...	22	26	38
Kios	...	-	-	-
Warung	...	3 085	3 173	2 771
Lainnya	...	26	45	43
Jumlah/Total	...	3 164	3 277	2 889

Catatan/Note: Lainnya termasuk kelompok pertokoan

Sumber/Source: BPS, Pendataan Potensi Desa

<https://mesujikab.bps.go.id>

12

**SISTEM NERACA REGIONAL
SYSTEM OF REGIONAL ACCOUNTS**

**PDRB Lapangan Usaha
Kabupaten Mesuji 2020**



**Pertanian, Kehutanan
dan Perikanan
4.352,88 M**



**Industri Pengolahan
2.540,92 M**

**Perdagangan
1.176,7 M**



**Konstruksi
821,66 M**

PENJELASAN TEKNIS**TECHNICAL NOTES**

1. Penghitungan statistik neraca nasional mengikuti buku petunjuk yang diterbitkan oleh Perserikatan Bangsa Bangsa (PBB) dikenal sebagai Sistem Neraca Nasional (SNN). SNN adalah rekomendasi internasional tentang bagaimana menyusun ukuran aktivitas ekonomi yang sesuai dengan standar neraca baku yang didasarkan pada prinsip-prinsip ekonomi. Rekomendasi yang dimaksud dinyatakan dalam sekumpulan konsep, definisi, klasifikasi, dan aturan neraca yang disepakati secara internasional dalam mengukur indikator tertentu seperti Produk Domestik Bruto (PDB). Salah satu bentuk adaptasi pencatatan statistik nasional adalah melakukan perubahan tahun dasar PDB Indonesia dari tahun 2000 ke 2010. Perubahan tahun dasar PDB dilakukan seiring dengan mengadopsi rekomendasi PBB yang tertuang dalam Sistem Neraca Nasional 2008 (SNA 2008).
 2. Produk Domestik Bruto pada tingkat nasional serta Produk Domestik Regional Bruto (PDRB) pada tingkat regional (kabupaten) menggambarkan kemampuan suatu wilayah untuk menciptakan nilai tambah pada suatu waktu tertentu. Untuk
1. *The method used to estimate national accounts statistics is based on the standard guidelines formed by United Nation known as System of National Accounts (SNA). SNA is the internationally agreed standard set of recommendations on how to compile measures of economic activity in accordance with strict accounting conventions based on economic principles. The recommendations are expressed in term of a set of concepts, definitions, classifications and accounting rules that comprise the internationally agreed standard for measuring indicators such as Gross Domestic Product (GDP). One of the improvement in the national statistical system is to rebase GDP form base year 2000 to 2010 in order to capture current economic condition. It is in line with the United Nations (UN) recommendation on 2008 SNA.*
 2. *The basic measure of the value added arising from economic activity is known as Gross Domestic Product at the national level and Gross Regional Domestic Product (GRDP) at the regional level (provinces/ regencies/ municipalities). To compile*

menyusun PDB maupun PDRB digunakan 2 pendekatan, yaitu lapangan usaha dan pengeluaran. Keduanya menyajikan komposisi data nilai tambah dirinci menurut sumber kegiatan ekonomi (lapangan usaha) dan menurut komponen penggunaannya. PDB maupun PDRB dari sisi lapangan usaha merupakan penjumlahan seluruh komponen nilai tambah bruto yang mampu diciptakan oleh sektor-sektor ekonomi atas berbagai aktivitas produksinya. Sedangkan dari sisi pengeluaran menjelaskan tentang penggunaan dari nilai tambah tersebut.

3. PDB menurut lapangan usaha mengalami perubahan klasifikasi dari 9 lapangan usaha menjadi 17 lapangan usaha. PDB menurut lapangan usaha dirinci menurut total nilai tambah dari seluruh sektor ekonomi yang mencakup lapangan usaha Pertanian, Kehutanan, dan Perikanan; Pertambangan dan Penggalian; Industri Pengolahan; Pengadaan Listrik dan Gas; Pengadaan Air, Pengelolaan Sampah, Limbah dan Daur Ulang; Konstruksi; Perdagangan Besar dan Eceran, Reparasi Mobil dan Sepeda Motor; Transportasi dan Pergudangan; Penyediaan Akomodasi dan Makan Minum; Informasi dan Komunikasi; Jasa Keuangan dan Asuransi; Real Estat; Jasa

these statistics, two approaches have been used, i.e. "production approach" and "expenditure approach". The first approach is to measure value added produced by various kinds of economic activities, while the second approach is to measure final uses of the country's output. In other words, GDP/GRDP is the sum of total value added produced by all economic industries (activities) and the way of using it

3. *GDP by industry classification changes from 9 sectors to 17 industries. GDP by industry is classified by types of economic activities such as Agriculture, Forestry and Fishing; Mining and Quarrying; Manufacturing; Electricity and Gas; Water supply, Sewerage, Waste Management and Remediation Activities; Construction; Wholesale and Retail Trade; Repair of Motor Vehicles and Motorcycles; Transportation and Storage; Accommodation and Food Service Activities; Information and Communication; Financial and Insurance Activities; Real Estate Activities; Business Activities; Public Administration; Defence and Compulsory Social Security; Education; Human Health and*

Perusahaan; Administrasi Pemerintahan, Pertahanan dan Jaminan Sosial Wajib; Jasa Pendidikan; Jasa Kesehatan dan Kegiatan Sosial; dan Jasa lainnya.

Social Work Activities; and Other Services Activities.

4. PDB menurut pengeluaran mengalami perubahan klasifikasi dimana pengeluaran konsumsi Lembaga Non Profit yang Melayani Rumah Tangga (LNPR) yang sebelumnya termasuk bagian dari pengeluaran konsumsi rumah tangga menjadi komponen terpisah. Sehingga klasifikasi PDB menurut pengeluaran dirinci menjadi 7 komponen yaitu komponen pengeluaran konsumsi rumah tangga, pengeluaran konsumsi LNPR, pengeluaran konsumsi pemerintah, pembentukan modal tetap bruto, perubahan inventori, ekspor barang dan jasa, dan impor barang dan jasa.

4. *GDP by expenditure classification changes where consumption expenditure Nonprofit Institutions Serving Households (NPISH) previously included as part of household consumption expenditure is taken out into separate component. So that, GDP by type of expenditures is classified into: household consumption expenditure, NPISH consumption expenditure, government consumption expenditure, gross fixed capital formation, changes in inventories, exports of goods and services, and imports of goods and services.*

5. Produk Domestik Bruto maupun agregat turunannya disajikan dalam 2 (dua) versi penilaian, yaitu atas dasar "harga berlaku" dan atas dasar "harga konstan". Disebut sebagai harga berlaku karena seluruh agregat dinilai dengan menggunakan harga pada tahun berjalan, sedangkan harga konstan penilaiannya didasarkan kepada harga satu tahun dasar tertentu, dalam publikasi ini digunakan harga tahun 2010.

5. *GDP and its aggregations are presented in two forms: at current market prices and at constant base year market prices. In presenting current market prices, all aggregates are valued at current market prices, while base year constant market prices are shown by valuing all aggregates at fixed base year prices. Year of 2010 is used as the base year in this publication.*

6. Laju pertumbuhan Produk Domestik Bruto diperoleh dari perhitungan PDB atas dasar harga konstan. Diperoleh dengan cara mengurangi nilai PDB pada tahun ke n terhadap nilai pada tahun ke $n-1$ (tahun sebelumnya), dibagi dengan nilai pada tahun ke $n-1$, dikalikan dengan 100 persen. Laju pertumbuhan menunjukkan perkembangan agregat pendapatan dari satu waktu tertentu terhadap waktu sebelumnya.
6. *Growth rate of Gross Domestic Product is derived from GDP at constant market prices. It is obtained by subtracting the value of GDP year n with the value of GDP year $n-1$, divided by the value of GDP year $n-1$ then multiplied by 100 percent. The growth rate of GDP explains the income growth during the given period.*

ULASAN

PDRB Kabupaten Mesuji berdasarkan harga berlaku pada tahun 2020 mencapai 10,43 triliun rupiah meningkat dari tahun sebelumnya yang mencapai 10,41 triliun rupiah. Distribusi PDRB Mesuji tahun 2020 dengan harga berlaku didominasi oleh sektor pertanian dengan distribusi 41,71% dengan nilai PDRB mencapai 4,3 triliun rupiah. Distribusi terbesar kedua adalah sektor industri pengolahan dengan distribusi sebesar 24,35%, sedangkan distribusi terkecil ada pada sektor jasa perusahaan (0,02%).

Laju pertumbuhan PDRB tahun 2020 mengalami penurunan sebesar 1,35% yang disebabkan oleh adanya pandemi Covid-19.

DESCRIPTION

GRDP of Mesuji Regency based on current prices in 2020 reached 10.43 trillion rupiahs increased from the previous year to 10.41 trillion rupiahs. Mesuji GRDP distribution in 2020 at current prices is dominated by the agricultural sector with distribution 41.71% with a GRDP reaching 4.3 trillion rupiahs. The second largest distribution is the manufacturing sector with a distribution of 24.35%, while the smallest distribution is in the business activities sector (0,02%).

Growth rate of GRDP 2020 decreased by 1,35% due to the Covid-19 pandemic.

Tabel 12.1. **Produk Domestik Regional Bruto Atas Dasar Harga Berlaku Menurut Lapangan Usaha di Kabupaten Mesuji (miliar rupiah), 2016–2020**
Gross Regional Domestic Product at Current Market Prices by Industry in Mesuji Regency (billion rupiahs), 2016–2020

	Lapangan Usaha/Industry	2016	2017	2018	2019*	2020**
	(1)	(2)	(3)	(4)	(5)	(6)
A	Pertanian, Kehutanan, dan Perikanan/ <i>Agriculture, Forestry, and Fishing</i>	3 558,92	3 784,43	4 074,08	4 219,17	4 352,88
B	Pertambangan dan Penggalian/ <i>Mining and Quarrying</i>	48,71	55,81	59,92	62,94	66,04
C	Industri Pengolahan/ <i>Manufacturing</i>	1 855,40	2 149,93	2 372,55	2 634,99	2 540,92
D	Pengadaan Listrik dan Gas/ <i>Electricity and Gas</i>	8,00	9,43	10,10	11,10	12,02
E	Pengadaan Air; Pengelolaan Sampah, Limbah, dan Daur Ulang/ <i>Water Supply; Sewerage, Waste Management, and Remediation Activities</i>	2,31	2,59	2,71	2,80	2,92
F	Konstruksi/ <i>Construction</i>	618,85	719,66	794,35	862,86	821,66
G	Perdagangan Besar dan Eceran; Reparasi Mobil dan Sepeda Motor/ <i>Wholesale and Retail Trade; Repair of Motor Vehicles and Motorcycles</i>	899,52	977,86	1 053,98	1 181,74	1 176,70
H	Transportasi dan Pergudangan/ <i>Transportation and Storage</i>	141,85	158,40	171,32	187,12	182,26
I	Penyediaan Akomodasi dan Makan Minum/ <i>Accommodation and Food Service Activities</i>	82,00	89,14	97,43	107,77	102,81
J	Informasi dan Komunikasi/ <i>Information and Communication</i>	163,87	184,27	198,91	216,73	230,76

Lanjutan Tabel/*Continued Table* 12.1

	Lapangan Usaha/Industry	2016	2017	2018	2019*	2020**
	(1)	(2)	(3)	(4)	(5)	(6)
K	Jasa Keuangan dan Asuransi/ <i>Financial and Insurance Activities</i>	30,46	32,92	34,91	36,21	36,67
L	Real Estat/ <i>Real Estate Activities</i>	195,63	224,55	235,82	257,51	259,26
M,N	Jasa Perusahaan/ <i>Business Activities</i>	1,54	1,66	1,73	1,80	1,82
O	Administrasi Pemerintahan, Pertahanan, dan Jaminan Sosial Wajib/ <i>Public Administration and Defence; Compulsory Social Security</i>	240,56	257,13	279,19	297,73	310,22
P	Jasa Pendidikan/ <i>Education</i>	193,64	206,92	221,07	239,55	246,63
Q	Jasa Kesehatan dan Kegiatan Sosial/ <i>Human Health and Social Work Activities</i>	38,07	42,67	45,63	47,23	51,85
R,S,T,U	Jasa Lainnya/ <i>Other Services Activities</i>	30,52	34,42	37,63	41,96	39,61
	Produk Domestik Regional Bruto/<i>Gross Regional Domestic Product</i>	8 109,86	8 931,80	9 691,34	10 409,23	10 435,03

Catatan/Note: * Angka Sementara/ *Preliminary Figures*

** Angka Sangat Sementara/*Very Preliminary Figures*

Sumber/Source: BPS, berbagai sensus, survei dan sumber lain/*BPS-Statistics Indonesia, various census, survey, and other sources*

Tabel
Table 12.2

Produk Domestik Regional Bruto Atas Dasar Harga Konstan 2010 Menurut Lapangan Usaha di Kabupaten Mesuji (miliar rupiah), 2016–2020
Gross Regional Domestic Product at 2010 Constant Market Prices by Industry in Mesuji Regency (billion rupiahs), 2016–2020

	Lapangan Usaha/ <i>Industry</i>	2016	2017	2018	2019*	2020**
	(1)	(2)	(3)	(4)	(5)	(6)
A	Pertanian, Kehutanan, dan Perikanan/ <i>Agriculture, Forestry, and Fishing</i>	2 748,02	2 803,06	2 885,89	2 938,62	2 962,66
B	Pertambangan dan Penggalian/ <i>Mining and Quarrying</i>	33,71	36,84	39,12	40,77	42,30
C	Industri Pengolahan/ <i>Manufacturing</i>	1 271,42	1 390,89	1 509,98	1 652,02	1 569,53
D	Pengadaan Listrik dan Gas/ <i>Electricity and Gas</i>	7,50	7,94	8,40	9,05	9,84
E	Pengadaan Air; Pengelolaan Sampah, Limbah, dan Daur Ulang/ <i>Water Supply; Sewerage, Waste Management, and Remediation Activities</i>	1,68	1,78	1,82	1,88	1,95
F	Konstruksi/ <i>Construction</i>	449,70	502,97	545,95	582,86	558,23
G	Perdagangan Besar dan Eceran; Reparasi Mobil dan Sepeda Motor/ <i>Wholesale and Retail Trade; Repair of Motor Vehicles and Motorcycles</i>	714,66	749,44	786,11	847,72	822,95
H	Transportasi dan Pergudangan/ <i>Transportation and Storage</i>	100,56	107,11	115,42	125,55	120,12
I	Penyediaan Akomodasi dan Makan Minum/ <i>Accommodation and Food Service Activities</i>	51,48	55,49	59,87	65,26	61,94
J	Informasi dan Komunikasi/ <i>Information and Communication</i>	135,44	148,88	159,56	172,54	184,73

Lanjutan Tabel/*Continued Table 12.2*

	Lapangan Usaha/Industry	2016	2017	2018	2019*	2020**
	(1)	(2)	(3)	(4)	(5)	(6)
K	Jasa Keuangan dan Asuransi/ <i>Financial and Insurance Activities</i>	21,32	21,75	23,04	23,55	23,98
L	Real Estat/ <i>Real Estate Activities</i>	143,80	151,63	164,28	169,84	167,19
M,N	Jasa Perusahaan/ <i>Business Activities</i>	1,03	1,06	1,14	1,17	1,16
O	Administrasi Pemerintahan, Pertahanan, dan Jaminan Sosial Wajib/ <i>Public Administration and Defence; Compulsory Social Security</i>	136,03	145,99	160,97	170,60	175,82
P	Jasa Pendidikan/ <i>Education</i>	117,51	123,56	136,69	144,34	147,25
Q	Jasa Kesehatan dan Kegiatan Sosial/ <i>Human Health and Social Work Activities</i>	25,86	27,35	30,88	31,46	34,23
R,S,T,U	Jasa Lainnya/ <i>Other Services Activities</i>	21,35	22,48	26,39	28,63	27,25
	Produk Domestik Regional Bruto/Gross Regional Domestic Product	5 716,22	6 008,00	6 655,53	7 005,86	6 911,12

Catatan/Note: * Angka Sementara/ *Preliminary Figures*

** Angka Sangat Sementara/*Very Preliminary Figures*

Sumber/Source: BPS, berbagai sensus, survei dan sumber lain/*BPS-Statistics Indonesia, various census, survey, and other sources*

Tabel
Table 12.3

Distribusi Persentase Produk Domestik Regional Bruto Atas Dasar Harga Berlaku Menurut Lapangan Usaha di Kabupaten Mesuji, 2016–2020
Percentage Distribution of Gross Regional Domestic Product at Current Market Prices by Industry in Mesuji Regency, 2016–2020

	Lapangan Usaha/Industry	2016	2017	2018	2019*	2020**
	(1)	(2)	(3)	(4)	(5)	(6)
A	Pertanian, Kehutanan, dan Perikanan/ <i>Agriculture, Forestry, and Fishing</i>	43,88	42,37	42,04	40,53	41,71
B	Pertambangan dan Penggalian/ <i>Mining and Quarrying</i>	0,60	0,62	0,62	0,60	0,63
C	Industri Pengolahan/ <i>Manufacturing</i>	22,88	24,07	24,48	25,31	24,35
D	Pengadaan Listrik dan Gas/ <i>Electricity and Gas</i>	0,10	0,11	0,10	0,11	0,12
E	Pengadaan Air; Pengelolaan Sampah, Limbah, dan Daur Ulang/ <i>Water Supply; Sewerage, Waste Management, and Remediation Activities</i>	0,03	0,03	0,03	0,03	0,03
F	Konstruksi/ <i>Construction</i>	7,63	8,06	8,20	8,29	7,87
G	Perdagangan Besar dan Eceran; Reparasi Mobil dan Sepeda Motor/ <i>Wholesale and Retail Trade; Repair of Motor Vehicles and Motorcycles</i>	11,09	10,95	10,88	11,35	11,28
H	Transportasi dan Pergudangan/ <i>Transportation and Storage</i>	1,75	1,77	1,77	1,80	1,75
I	Penyediaan Akomodasi dan Makan Minum/ <i>Accommodation and Food Service Activities</i>	1,01	1,00	1,01	1,04	0,99
J	Informasi dan Komunikasi/ <i>Information and Communication</i>	2,02	2,06	2,05	2,08	2,21
K	Jasa Keuangan dan Asuransi/ <i>Financial and Insurance Activities</i>	0,38	0,37	0,36	0,35	0,35

Lanjutan Tabel/*Continued Table* 12.3

Lapangan Usaha/ <i>Industry</i>		2016	2017	2018	2019*	2020**
(1)		(2)	(3)	(4)	(5)	(6)
L	Real Estat/ <i>Real Estate Activities</i>	2,41	2,51	2,43	2,47	2,48
M,N	Jasa Perusahaan/ <i>Business Activities</i>	0,02	0,02	0,02	0,02	0,02
O	Administrasi Pemerintahan, Pertahanan, dan Jaminan Sosial Wajib/ <i>Public Administration and Defence; Compulsory Social Security</i>	2,97	2,88	2,88	2,86	2,97
P	Jasa Pendidikan/ <i>Education</i>	2,39	2,32	2,28	2,30	2,36
Q	Jasa Kesehatan dan Kegiatan Sosial/ <i>Human Health and Social Work Activities</i>	0,47	0,48	0,47	0,45	0,50
R,S,T,U	Jasa Lainnya/ <i>Other Services Activities</i>	0,38	0,39	0,39	0,40	0,38
Produk Domestik Regional Bruto/<i>Gross Regional Domestic Product</i>		100,00	100,00	100,00	100,00	100,00

Catatan/*Note*: * Angka Sementara/ *Preliminary Figures*

** Angka Sangat Sementara/*Very Preliminary Figures*

Sumber/*Source*: BPS, berbagai sensus, survei dan sumber lain/*BPS-Statistics Indonesia, various census, survey, and other sources*

Tabel
Table 12.4

Laju Pertumbuhan Produk Domestik Regional Bruto Atas Dasar Harga Konstan 2010 Menurut Lapangan Usaha di Kabupaten Mesuji (persen), 2016–2020
Growth Rate of Gross Regional Domestic Product at 2010 Constant Market Prices by Industry in Mesuji Regency (percent), 2016–2020

	Lapangan Usaha/Industry	2016	2017	2018	2019*	2020**
	(1)	(2)	(3)	(4)	(5)	
A	Pertanian, Kehutanan, dan Perikanan/ <i>Agriculture, Forestry, and Fishing</i>	3,71	2,00	2,96	1,83	0,82
B	Pertambangan dan Penggalian/ <i>Mining and Quarrying</i>	8,39	9,28	6,21	4,21	3,76
C	Industri Pengolahan/ <i>Manufacturing</i>	7,37	9,40	8,56	9,41	-4,99
D	Pengadaan Listrik dan Gas/ <i>Electricity and Gas</i>	10,93	5,96	5,74	7,70	8,75
E	Pengadaan Air; Pengelolaan Sampah, Limbah, dan Daur Ulang/ <i>Water Supply; Sewerage, Waste Management, and Remediation Activities</i>	1,61	5,73	2,47	3,06	4,09
F	Konstruksi/ <i>Construction</i>	2,99	11,83	8,56	6,76	-4,23
G	Perdagangan Besar dan Eceran; Reparasi Mobil dan Sepeda Motor/ <i>Wholesale and Retail Trade; Repair of Motor Vehicles and Motorcycles</i>	5,66	4,87	4,89	7,84	-2,92
H	Transportasi dan Pergudangan/ <i>Transportation and Storage</i>	9,47	6,51	7,76	8,78	-4,33
I	Penyediaan Akomodasi dan Makan Minum/ <i>Accommodation and Food Service Activities</i>	8,64	7,78	7,90	8,99	-5,09
J	Informasi dan Komunikasi/ <i>Information and Communication</i>	9,60	9,93	7,17	8,13	7,07
K	Jasa Keuangan dan Asuransi/ <i>Financial and Insurance Activities</i>	2,04	3,14	2,69	2,23	1,80
L	Real Estat/ <i>Real Estate Activities</i>	5,45	5,83	2,37	3,39	-1,56
M,N	Jasa Perusahaan/ <i>Business Activities</i>	3,83	4,16	2,71	2,51	-1,07

Lanjutan Tabel/*Continued Table* 12.4

Lapangan Usaha/Industry		2016	2017	2018	2019*	2020**
(1)		(2)	(3)	(4)	(5)	(6)
0	Administrasi Pemerintahan, Pertahanan, dan Jaminan Sosial Wajib/ <i>Public Administration and Defence; Compulsory Social Security</i>	7,32	2,47	7,60	5,98	3,06
P	Jasa Pendidikan/ <i>Education</i>	5,15	4,53	5,83	5,60	2,01
Q	Jasa Kesehatan dan Kegiatan Sosial/ <i>Human Health and Social Work Activities</i>	5,75	6,63	5,88	1,88	8,80
R,S,T,U	Jasa Lainnya/ <i>Other Services Activities</i>	5,27	8,42	8,29	8,48	-4,83
Produk Domestik Regional Bruto/<i>Gross Regional Domestic Product</i>		5,10	5,20	5,30	5,26	-1,35

Catatan/Note: * Angka Sementara/ *Preliminary Figures*

** Angka Sangat Sementara/*Very Preliminary Figures*

Sumber/Source: BPS, berbagai sensus, survei dan sumber lain/*BPS-Statistics Indonesia, various census, survey, and other sources*

Tabel
Table 12.5

Produk Domestik Regional Bruto Atas Dasar Harga Berlaku Menurut Jenis Pengeluaran di Kabupaten Mesuji (miliar rupiah), 2016–2020
Gross Regional Domestic Product at Current Market Prices by Type of Expenditure in Mesuji Regency (billion rupiahs), 2016–2020

Jenis Pengeluaran Type of Expenditure	2016	2017	2018*	2019**	2020
(1)	(2)	(3)	(4)	(5)	(6)
Pengeluaran Konsumsi Rumah Tangga <i>Household Consumption Expenditure</i>	4 661,38	5 044,05	5 467,57	5 950,70	
Pengeluaran Konsumsi LNPR <i>NPISH Consumption Expenditure</i>	96,29	113,03	136,77	152,07	
Pengeluaran Konsumsi Pemerintah <i>Government Consumption Expenditure</i>	467,98	469,84	498,99	525,07	
Pembentukan Modal Tetap Bruto <i>Gross Fixed Capital Formation</i>	2 350,37	2 610,16	2 947,60	3 233,25	
Perubahan Inventori <i>Changes in Inventories</i>	4,87	4,13	4,61	1,13	
Net Ekspor Barang dan Jasa/ <i>Exports of Goods and Services</i>	528,98	690,61	705,90	715,31	
Produk Domestik Regional Bruto/Gross Regional Domestic Product	8 109,86	8 931,80	9 761,45	10 577,53	

Catatan/Note: * Angka Sementara/ Preliminary Figures

** Angka Sangat Sementara/Very Preliminary Figures

Data tahun 2020 belum tersedia/Data for 2020 is not yet available

Sumber/Source: BPS, berbagai sensus, survei dan sumber lain/BPS-Statistics Indonesia, various census, survey, and other sources

Tabel
Table 12.6

Produk Domestik Regional Bruto Atas Dasar Harga Konstan 2010 Menurut Jenis Pengeluaran di Kabupaten Mesuji (miliar rupiah), 2016–2020
Gross Regional Domestic Product at 2010 Constant Market Prices by Type of Expenditure in Mesuji Regency (billion rupiahs), 2016–2020

Jenis Pengeluaran Type of Expenditure	2016	2017	2018*	2019**	2020
(1)	(2)	(3)	(4)	(5)	(6)
Pengeluaran Konsumsi Rumah Tangga <i>Household Consumption Expenditure</i>	3 489,57	3 650,64	3 793,02	3 983,82	
Pengeluaran Konsumsi LNPRT <i>NPISH Consumption Expenditure</i>	67,95	75,45	86,19	94,14	
Pengeluaran Konsumsi Pemerintah <i>Government Consumption Expenditure</i>	320,21	314,58	322,30	332,11	
Pembentukan Modal Tetap Bruto <i>Gross Fixed Capital Formation</i>	1 863,45	1 986,60	2 150,46	2 259,10	
Perubahan Inventori <i>Changes in Inventories</i>	1,84	2,13	2,25	1,01	
Net Ekspor Barang dan Jasa/ <i>Exports of Goods and Services</i>	264,98	291,24	301,79	337,92	
Produk Domestik Regional Bruto/Gross Regional Domestic Product	6 008,00	6 320,64	6 656,01	7 008,11	

Catatan/Note: * Angka Sementara/ Preliminary Figures

** Angka Sangat Sementara/Very Preliminary Figures

Data tahun 2020 belum tersedia/Data for 2020 is not yet available

Sumber/Source: BPS, berbagai sensus, survei dan sumber lain/BPS-Statistics Indonesia, various census, survey, and other sources

**PERBANDINGAN ANTAR KABUPATEN/KOTA
REGENCY/MUNICIPAL COMPARISON**

*JUMLAH PENDUDUK MISKIN
KABUPATEN MESUJI*



PENJELASAN TEKNIS

1. Sumber data yang digunakan dalam bab ini berasal dari Badan Pusat Statistik Provinsi Lampung, apakah melalui publikasi atau website lampung.bps.go.id.
2. Indeks Pembangunan Manusia (Metode 2014) merupakan Indeks yang mengukur pembangunan manusia dari tiga aspek dasar yaitu umur panjang dan hidup sehat; pengetahuan; dan standar hidup layak. IPM dibentuk oleh tiga dimensi dasar yaitu umur panjang dan hidup sehat (a long and healthy life), pengetahuan (knowledge), standar hidup layak (decent standard of living). Dimensi umur panjang dan hidup sehat lebih dikenal dengan dimensi kesehatan menggunakan indikator angka harapan hidup saat lahir. Dimensi pengetahuan menggunakan indikator harapan lama sekolah dan rata-rata lama sekolah sedangkan dimensi standar hidup layak menggunakan indikator PNB per kapita. Indeks kesehatan dirumuskan sebagai berikut:

$$I_{\text{kesehatan}} = \frac{AHH - AHH_{\min}}{AHH_{\max} - AHH_{\min}}$$

dimana :

- I kesehatan = indeks Kesehatan
- AHH = angka harapan hidup
- AHH min = angka harapan hidup minimum yaitu 20 tahun

TECHNICAL NOTES

1. *The data source used in this chapter comes from the Central Statistics Agency of Lampung Province, whether through publication or the website lampung.bps.go.id.*
2. *The Human Development Index (2014 Method) is an index that measures human development from three basic aspects, namely longevity and healthy living; knowledge; and a decent standard of living. HDI is formed by three basic dimensions, namely long life and healthy life (a long and healthy life), knowledge (knowledge), decent standard of living (decent standard of living). The dimension of longevity and healthy living is better known as the health dimension using life expectancy indicators at birth. The knowledge dimension uses indicators of school-long expectancy and average length of schooling while the standard of living is feasible using the PNB indicator per capita. The health index is formulated as follows.*

$$I_{\text{kesehatan}} = \frac{AHH - AHH_{\min}}{AHH_{\max} - AHH_{\min}}$$

where :

- I kesehatan = indeks Kesehatan
- AHH = angka harapan hidup
- AHH min = angka harapan hidup minimum yaitu 20 tahun
- AHH maks = angka harapan

AHH maks = angka harapan hidup maksimum yaitu 85 tahun

Untuk mengukur dimensi pengetahuan penduduk digunakan dua indikator, yaitu rata-rata lama sekolah (mean years of schooling) dan angka harapan lama sekolah (expected years of schooling).

$$I_{pengetahuan} = \frac{I_{HLS} + I_{RLS}}{2}$$

dimana :

- I HLS = indeks harapan lama sekolah
- I RLS = indeks rata-rata lama sekolah

Dimensi pengeluaran menggunakan indikator pengeluaran per kapita disesuaikan yang ditentukan dari nilai pengeluaran per kapita dan paritas daya beli (Purchasing Power Parity-PPP). Indikator ini menghasilkan indeks pengeluaran dengan rumus sebagai berikut:

$$I_{pendapatan} = \frac{\ln(\text{pendapatan}) - \ln(\text{pendapatan}_{min})}{\ln(\text{pendapatan}_{maks}) - \ln(\text{pendapatan}_{min})}$$

- dengan :
- Pendapatan menggunakan pendekatan pengeluaran.
 - Ipendapatan = Indeks pendapatan
 - ln (pendapatan)
 - = ln pengeluaran per kapita disesuaikan

hidup maksimum yaitu 85 tahun

To measure the dimension of population knowledge two indicators are used, namely the mean years of schooling and the expected years of schooling.

$$I_{pengetahuan} = \frac{I_{HLS} + I_{RLS}}{2}$$

where :

- I HLS = indeks harapan lama sekolah
- I RLS = indeks rata-rata lama sekolah

The expenditure dimension uses adjusted per capita expenditure indicators determined from the value of expenditure per capita and purchasing power parity (PPP). This indicator generates an expenditure index with the following formula:

$$I_{pendapatan} = \frac{\ln(\text{pendapatan}) - \ln(\text{pendapatan}_{min})}{\ln(\text{pendapatan}_{maks}) - \ln(\text{pendapatan}_{min})}$$

- with :
- Pendapatan menggunakan pendekatan pengeluaran.
 - Ipendapatan = Indeks pendapatan
 - ln (pendapatan)
 - = ln pengeluaran per kapita disesuaikan
 - ln (pendapatan) = ln 1.007.436
 - ln(pendapatan) = ln 26.572.352

In general, the calculation of per

- $\ln(\text{pendapatan}) = \ln 1.007.436$
- $\ln(\text{pendapatan}) = \ln 26.572.352$

Secara umum teknis penghitungan pengeluaran per kapita disesuaikan mengikuti langkah-langkah sebagai berikut:

1. Menghitung rata-rata pengeluaran per kapita sebulan dari data Susenas.
2. Menghitung rata-rata pengeluaran per kapita per tahun dalam ribuan.
3. Menghitung rata-rata pengeluaran per kapita per tahun atas dasar harga konstan 2012.
4. Menghitung Paritas Daya Beli/ Purchasing Power Parity (PPP).
5. Menghitung pengeluaran per kapita setahun disesuaikan dengan membagi rata-rata pengeluaran per kapita per tahun atas dasar harga konstan 2012 dan Paritas Daya Beli.

Indeks Pembangunan Manusia dihitung sebagai rata-rata geometrik dari indeks kesehatan, indeks pengetahuan dan indeks pengeluaran. Secara umum IPM dapat dirumuskan sebagai :

$$IPM = \sqrt[3]{I_{\text{kesehatan}} \times I_{\text{pendidikan}} \times I_{\text{pengeluaran}}}$$

capita expenditure is adjusted according to the following steps:

1. Calculate the average monthly expenditure per capita from the Susenas data.
2. Calculate the average expenditure per capita per year in thousands.
3. Calculate the average expenditure per capita per year based on 2012 constant prices.
4. Calculating Purchasing Power Parity (PPP).
5. Calculate annual expenditure per capita adjusted by dividing the average expenditure per capita per year based on 2012 constant prices and purchasing power parity.

The Human Development Index is calculated as a geometric average of the health index, the knowledge index and the expenditure index. In general, HDI can be formulated as:

$$IPM = \sqrt[3]{I_{\text{kesehatan}} \times I_{\text{pendidikan}} \times I_{\text{pengeluaran}}}$$

ULASAN

Berdasarkan hasil proyeksi penduduk, wilayah dengan jumlah penduduk terbesar di Provinsi Lampung pada tahun 2020 adalah Kabupaten Lampung Tengah dengan jumlah penduduk 1,46 juta jiwa.

Berdasarkan jumlah penduduk miskin di Provinsi Lampung 2020, wilayah dengan jumlah penduduk miskin terbesar adalah Kabupaten Lampung Timur (153,57 ribu jiwa), sedangkan Kabupaten Mesuji terdapat 14,72 ribu jiwa penduduk miskin.

Rata-rata laju pertumbuhan PDRB di kabupaten/kota se-provinsi Lampung sebesar -1,46 persen. Laju PDRB tertinggi adalah Kabupaten Lampung Tengah sebesar -1,02 persen. Laju pertumbuhan PDRB tahun 2020 yang mengalami penurunan disebabkan oleh adanya pandemi Covid-19.

Dilihat dari IPM, dari 15 kabupaten/kota, Kota Bandar Lampung memiliki angka IPM terbesar yaitu 77,44 yang artinya masuk kategori tinggi sedangkan Kabupaten Mesuji memiliki angka IPM 63,63 berkategori sedang.

DESCRIPTION

Based on population projection results, the region with the largest population in Lampung Province in 2020 is Central Lampung Regency with a population of 1.46 million people.

Based on the number of poor people in Lampung Province in 2020, the region with the largest number of poor people is East Lampung Regency (153.57 thousand inhabitants), while Mesuji Regency has 14.72 thousand poor population.

The average GRDP growth rate in Lampung regencies / cities is -1.46 percent. The highest PDRB rate is Lampung Tengah Regency of -1.02 percent. The GDP growth rate in 2020 which has decreased due to the Covid-19 pandemic.

Viewed from the HDI, of the 15 regencies/municipalities, Bandar Lampung Municipality has the largest HDI number of 77.44 which means it is categorized high while Mesuji Regency has a HDI number of 63.63 in the medium category.

Tabel
Table 13.1**Jumlah Penduduk Menurut Kabupaten/Kota di Provinsi
Lampung (ribu), 2016–2020**
**Population by Regency/Municipality in Lampung Province
(thousand), 2016–2020**

Kabupaten/Kota Regency/Municipality	2016	2017	2018	2019	2020
(1)	(2)	(3)	(4)	(5)	(6)
Lampung Barat	295,69	298,29	300,70	302,83	302,14
Tanggamus	580,38	586,62	592,60	598,30	640,28
Lampung Selatan	982,89	992,76	1 002,29	1 011,29	1 064,30
Lampung Timur	1 018,42	1 027,48	1 036,19	1 044,32	1 110,34
Lampung Tengah	1 250,49	1 261,50	1 271,57	1 281,31	1 460,05
Lampung Utara	609,30	612,10	614,70	616,90	633,10
Way Kanan	437,53	441,92	446,11	450,11	473,58
Tulang Bawang	435,13	440,51	445,80	450,90	430,02
Pesawaran	431,20	435,83	440,19	444,38	477,47
Pringsewu	390,49	393,90	397,22	400,19	405,47
Mesuji	196,91	198,09	199,17	200,20	227,52
Tulang Bawang Barat	266,97	269,16	271,21	273,22	286,16
Pesisir Barat	151,29	152,53	153,74	154,90	162,70
Bandar Lampung	997,73	1 015,91	1 033,80	1 051,50	1 166,07
Metro	160,73	162,98	165,19	167,41	168,68
Provinsi Lampung	8 205,14	8 289,58	8 370,49	8 447,74	9 007,85

Catatan/Note: -

Sumber/Source: BPS Provinsi Lampung, Proyeksi Penduduk Provinsi Lampung 2010-2020/BPS Lampung Province, Population Projection in Lampung Province by Regency/Municipality, 2010-2020

Tabel
Table 13.2

Laju Pertumbuhan Produk Domestik Regional Bruto Atas Dasar Harga Konstan 2010 Menurut Kabupaten/Kota di Provinsi Lampung (persen), 2016–2020
Rate of Growth of Gross Regional Domestic Products at Constant 2010 Prices by Regency/Municipality in Lampung Province (percent), 2016–2020

Kabupaten/Kota Regency/Municipality	2016	2017	2018	2019 *	2020**
(1)	(2)	(3)	(4)	(5)	(6)
Lampung Barat	5,01	5,03	5,09	5,19	-1,14
Tanggamus	5,18	5,19	5,01	5,02	-1,77
Lampung Selatan	5,22	5,46	5,23	5,13	-1,73
Lampung Timur	4,54	4,58	3,71	3,81	-2,29
Lampung Tengah	5,61	5,27	5,33	5,35	-1,02
Lampung Utara	5,1	5,21	5,31	5,33	-1,45
Way Kanan	5,12	5,11	5,18	5,17	-1,16
Tulang Bawang	5,42	5,45	5,42	5,41	-1,36
Pesawaran	5,07	5,01	5,05	5,00	-1,26
Pringsewu	5,04	5,11	5,01	5,04	-1,21
Mesuji	5,10	5,20	5,30	5,26	-1,35
Tulang Bawang Barat	5,27	5,55	5,27	5,36	-1,32
Pesisir Barat	5,30	5,33	5,33	5,37	-1,17
Bandar Lampung	6,43	6,28	6,20	6,21	-1,85
Metro	5,90	5,66	5,68	5,58	-1,79
Provinsi Lampung	5,14	5,16	5,23	5,26	-1,67

Catatan/Note: * Angka Sementara/ Preliminary Figures

** Angka Sangat Sementara/Very Preliminary Figures

Sumber/Source: BPS, berbagai sensus, survei dan sumber lain/BPS-Statistics Indonesia, various census, survey, and other sources

Tabel
Table 13.3**Jumlah Penduduk Miskin Menurut Kabupaten/Kota di
Provinsi Lampung (ribu), 2016–2020**
**Number of Poor Population by Regency/Municipality in
Lampung Province (thousand), 2016–2020**

Kabupaten/Kota Regency/Municipality	2016	2017	2018	2019	2020
(1)	(2)	(3)	(4)	(5)	(6)
Lampung Barat	44,90	42,71	40,62	39,05	38,12
Tanggamus	81,34	77,53	73,77	71,90	70,37
Lampung Selatan	158,38	150,11	148,53	144,44	143,33
Lampung Timur	172,61	167,64	162,94	158,90	153,57
Lampung Tengah	165,67	162,38	160,12	153,84	152,28
Lampung Utara	139,50	131,78	128,02	122,65	119,35
Way Kanan	63,64	62,00	60,16	58,72	58,41
Tulang Bawang	44,26	44,31	43,10	42,06	42,43
Pesawaran	74,45	71,64	70,14	67,36	66,04
Pringsewu	45,72	44,41	41,63	40,55	40,12
Mesuji	15,74	15,16	15,01	14,94	14,72
Tulang Bawang Barat	22,39	21,77	21,93	21,14	20,29
Pesisir Barat	24,20	23,76	22,98	22,38	22,24
Bandar Lampung	100,54	100,50	93,04	91,24	93,74
Metro	16,26	16,06	15,06	14,49	14,31
Provinsi Lampung	1 169,60	1 131,73	1 097,05	1 063,66	1 049,32

Catatan/Note: -

Sumber/Source: BPS, Survei Sosial Ekonomi Nasional (Susenas) Maret/BPS-Statistics Indonesia, National Socioeconomic Survey March

Tabel
Table 13.4

**Indeks Pembangunan Manusia Menurut Kabupaten/Kota
di Provinsi Lampung, 2016–2020**
*Human Development Index by Regency/Municipality in
Lampung Province, 2016–2020*

Kabupaten/Kota Regency/Municipality	2016	2017	2018	2019	2020
(1)	(2)	(3)	(4)	(5)	(6)
Lampung Barat	65,45	66,06	66,74	67,50	67,80
Tanggamus	64,41	64,94	65,67	66,37	66,42
Lampung Selatan	66,19	66,95	67,68	68,22	68,36
Lampung Timur	67,88	68,05	69,04	69,34	69,37
Lampung Tengah	68,33	68,95	69,73	70,04	70,16
Lampung Utara	65,95	66,58	67,17	67,63	67,67
Way Kanan	65,74	65,97	66,63	67,19	67,44
Tulang Bawang	66,74	67,07	67,70	68,23	68,52
Pesawaran	63,47	64,43	64,97	65,75	65,79
Pringsewu	68,26	68,61	69,42	69,97	70,30
Mesuji	60,72	61,87	62,88	63,52	63,63
Tulang Bawang Barat	63,77	64,58	65,30	65,93	65,97
Pesisir Barat	61,50	62,20	62,96	63,79	63,91
Bandar Lampung	75,34	75,98	76,63	77,33	77,44
Metro	75,45	75,87	76,22	76,77	77,19
Provinsi Lampung	67,65	68,25	69,02	69,57	69,69

Catatan/Note: -

Sumber/Source: BPS, berbagai sensus, survei dan sumber lain/BPS-Statistics Indonesia, various census, survey, and other sources


DATA

MENCERDASKAN BANGSA

ENLIGHTEN THE NATION



**BADAN PUSAT STATISTIK
KABUPATEN MESUJI**

 JL. RADEN INTAN No. 02 MUKTI KARYA - PANCA JAYA

 Homepage: [Mesujikab.bps.go.id](https://mesujikab.bps.go.id) Mail : bps1811@bps.go.id

ISSN 9 772654 671004



9 772654 671004