

# KABUPATEN PESAWARAN DALAM ANGKA



2021

Pesawaran Regency In Figure  
2021



**BADAN PUSAT STATISTIK  
KABUPATEN PESAWARAN**

BPS-STATISTICS OF PESAWARAN REGENCY

# KABUPATEN PESAWARAN DALAM ANGKA

2021



Pesawaran Regency In Figure  
2021

**KABUPATEN PESAWARAN DALAM ANGKA**  
***Pesawaran Regency in Figures***  
**2021**

**ISSN:** 2085-9252

**No. Publikasi/Publication Number:** 18090.2101

**Katalog /Catalog:** 1102001.1809

**Ukuran Buku/Book Size:** 14,8 cm x 21 cm

**Jumlah Halaman/Number of Pages :** xxxii + 280 hal/pages

**Naskah/Manuscript:**

BPS KABUPATEN PESAWARAN

*BPS-Statistics of Pesawaran Regency*

**Penyunting/Editor:**

BPS KABUPATEN PESAWARAN

*BPS-Statistics of Pesawaran Regency*

**Desain Kover/Cover Design:**

Seksi Integrasi Pengolahan dan Diseminasi Statistik

*Section of Integration Processing and Statistics Dissemination*

**Ilustrasi Kover/Cover Illustration:**

Pulau Tegal Mas, Kecamatan Marga Punduh, Kabupaten Pesawaran

**Diterbitkan oleh/Published by:**

©BPS Kabupaten Pesawaran/*BPS-Statistics of Pesawaran Regency*

**Dicetak oleh/Printed by:**

BPS Kabupaten Pesawaran

**Dilarang mengumumkan, mendistribusikan, mengomunikasikan, dan/atau mengandakan sebagian atau seluruh isi buku ini untuk tujuan komersil tanpa izin tertulis dari Badan Pusat Statistik.**

*Prohibited to announce, distribute, communicate, and/or copy part or all of this book for commercial purpose without permission from BPS-Statistics Indonesia.*

**PETA WILAYAH BPS KABUPATEN PESAWARAN**  
**MAP OF PESAWARAN REGENCY**





**KEPALA BPS KABUPATEN PESAWARAN**  
**CHIEF STATISTICIAN OF PESAWARAN REGENCY**



**Ir. SUGIARTO**





## KATA PENGANTAR

Dalam rangka memenuhi data yang beragam, baik data statistik dasar, statistik sektoral, dan statistik khusus sesuai amanat Undang-Undang No. 16 Tahun 1997 tentang Statistik, maka Badan Pusat Statistik (BPS) Kabupaten Pesawaran melakukan penyusunan publikasi Kabupaten Pesawaran Dalam Angka 2021. Publikasi ini mencakup keadaan geografi, pemerintahan, serta perkembangan kondisi sosial-demografi dan perekonomian di Kabupaten Pesawaran. Informasi yang disusun dalam publikasi ini disesuaikan dengan ketersediaan data dari sumber data (dinas/instansi), dan untuk data yang belum tersedia, maka tabel data tersebut tidak kami tampilkan dalam publikasi ini.

Penghargaan dan terima kasih yang tulus kami sampaikan kepada berbagai pihak, baik instansi pemerintah maupun swasta atas bantuan dan kerjasamanya sehingga publikasi ini dapat terwujud. Meskipun publikasi ini telah disiapkan dengan sebaik-baiknya, namun tidak tertutup kemungkinan masih ditemukan kekurangan. Untuk itu, kritik dan saran dari semua pihak sangat diharapkan untuk perbaikan dan kesempurnaan publikasi yang akan datang.

Gedong Tataan , Februari 2021  
Kepala BPS  
Kabupaten Pesawaran

**Ir. SUGIARTO**





## PREFACE

*In order to meet the diverse data, basic statistical data, sectoral statistic, and special statistic as mandated by Law No. 16 Year 1997 on Statistics, the Statistics of Pesawaran Regency compile publication of Pesawaran Regency in Figures 2021. This publication covers the geographical conditions, governance, and the development of socio-demographic and economic conditions in Pesawaran Regency. The informations compiled in this publication are appropriate with available data in data source (government service/instances), and For data that are not yet available, we do not display the data tables in this publication.*

*Appreciation and gratitude is also expressed to several governmental institutions and private organizations for the assistance and contribution until this comprehensive publication has been made possibly. Although this publication has been prepared as well as possible, but it is possible that data users still find some deficiencies. Therefore, criticism and suggestions from all parties are expected to improve and perfection of future publications.*

Gedong Tataan , February 2021  
Chief Statistician of  
Pesawaran Regency

**Ir. SUGIARTO**

## DAFTAR ISI / CONTENTS

	Halaman <i>Page</i>
Kata Pengantar/ <i>Preface</i> .....	vii
Daftar Isi/ <i>Contents</i> .....	ix
Daftar Tabel/ <i>List of Tables</i> .....	xi
Daftar Gambar/ <i>List of Figures</i> .....	xxv
Daftar Singkatan/ <i>List of Abbreviations</i> .....	xxx
Statistik Kunci/ <i>Key Statistics</i> .....	xxxii
1. Geografi dan Iklim/ <i>Geography and Climate</i> .....	1
2. Pemerintahan/ <i>Government</i> .....	15
3. Penduduk dan Ketenagakerjaan/ <i>Population and Employment</i> .....	37
4. Sosial dan Kesejahteraan Rakyat/ <i>Social and Welfare</i> .....	53
5. Pertanian, Kehutanan, Peternakan, dan Perikanan/ <i>Agriculture, Forestry, Livestock, and Fishery</i> .....	115
6. Energi/ <i>Energy</i> .....	189
7. Pariwisata/ <i>Tourism</i> .....	199
8. Transportasi dan Komunikasi/ <i>Transportation and Communication</i> .....	209
9. Perbankan, Koperasi, dan Harga-harga/ <i>Banking, Cooperative, and Prices</i> .....	221
10. Pengeluaran Penduduk/ <i>Population Expenditure</i> .....	231
11. Perdagangan/ <i>Trade</i> .....	241
12. Sistem Neraca Regional/ <i>System of Regional Accounts</i> .....	249
13. Perbandingan Antar Kabupaten/Kota/ <i>Regency/Municipal Comparison</i> .....	269



## DAFTAR TABEL/LIST OF TABLES

Halaman  
Page

<b>1.</b>	<b>GEOGRAFI DAN IKLIM/GEOGRAPHY AND CLIMATE</b>	
<b>1.1</b>	<b>KEADAAN GEOGRAFI</b>	
	<b>GEOGRAPHY CONDITION</b>	
1.1.1	Luas Daerah dan Jumlah Pulau menurut Kecamatan di Kabupaten Pesawaran, 2020 <i>Total Area and Number of Islands by Subdistrict in Pesawaran Regency, 2020</i> .....	8
1.1.2	Tinggi Wilayah dan Jarak ke Ibukota Kabupaten menurut Kecamatan di Kabupaten Pesawaran, 2020 <i>Altitude and Distance to The Capital of Regency by Subdistrict in Pesawaran Regency, 2020</i> .....	10
<b>1.2</b>	<b>KEADAAN IKLIM</b>	
	<b>CLIMATE CONDITION</b>	
1.2.1	Pengamatan Unsur Iklim menurut Bulan di Stasiun Klimatologi Pesawaran 2020 <i>Observation of Climate Elements By Months at Pesawaran Climatological Station, 2020</i> .....	11
<b>2.</b>	<b>PEMERINTAHAN/GOVERNMENT</b>	
<b>2.1</b>	<b>WILAYAH ADMINISTRATIF</b>	
	<b>ADMINISTRATIVE AREA</b>	
2.1.1	Jumlah Desa <sup>1</sup> /Kelurahan menurut Kecamatan di Kabupaten Pesawaran, 2016–2020 <i>Number of Villages<sup>1</sup>/Kelurahan by Subdistrict in Pesawaran Regency, 2016–2020</i> .....	23
<b>2.2</b>	<b>DEWAN PERWAKILAN RAKYAT DAERAH</b>	
	<b>REGIONAL HOUSE OF REPRESENTATIVE</b>	
2.2.1	Jumlah Anggota Dewan Perwakilan Rakyat Daerah menurut Partai Politik dan Jenis Kelamin di Kabupaten Pesawaran, 2020 <i>Number of Regional House of Representatives's Members by Political Parties and Gender in Pesawaran Regency, 2020</i> .....	24

2.2.2	Jumlah Anggota Dewan Perwakilan Rakyat Daerah menurut Tingkat Pendidikan di Kabupaten Pesawaran, 2020 <i>Number of Regional House of Representatives's Members by Education Level and Gender in Pesawaran Regency, 2020</i> .....	25
<b>2.3</b>	<b>SUMBER DAYA MANUSIA</b> <b>HUMAN RESOURCES</b>	
2.3.1	Jumlah Pegawai Negeri Sipil menurut Jabatan dan Jenis Kelamin di Kabupaten Pesawaran, Desember 2019 dan Desember 2020 <i>Number of Civil Servants by Occupation and Gender in Pesawaran Regency, December 2019 dan December 2020</i> .....	26
2.3.2	Jumlah Pegawai Negeri Sipil menurut Tingkat Pendidikan dan Jenis Kelamin di Kabupaten Pesawaran, Desember 2019 dan Desember 2020 <i>Number of Civil Servants by Educational Level and Gender in Pesawaran Regency, Desember 2019 dan Desember 2020</i> .....	28
2.3.3	Jumlah Pegawai Negeri Sipil menurut Tingkat Kepangkatan dan Jenis Kelamin di Kabupaten Pesawaran, Desember 2019 dan Desember 2020 <i>Number of Civil Servants by Hierarchy and Gender in Pesawaran Regency, Desember 2019 dan Desember 2020</i> .....	30
<b>2.4</b>	<b>KEUANGAN PEMERINTAH</b> <b>GOVERNMENT FINANCE</b>	
2.4.1	Realisasi Pendapatan <sup>x</sup> Pemerintah Kabupaten Pesawaran menurut Jenis Pendapatan (ribu rupiah), 2017–2020 <i>Actual Pesawaran Regency Government Revenues<sup>x</sup> by Kind of Revenues (thousand rupiahs), 2017–2020</i> .....	32
2.4.2	Realisasi Belanja <sup>x</sup> Pemerintah Kabupaten Pesawaran menurut Jenis Belanja (ribu rupiah), 2017–2020 <i>Actual Pesawaran Regency Government Expenditures<sup>x</sup> by Kind of Expenditures (thousand rupiahs), 2017–2020</i> .....	34

<b>3.</b>	<b>PENDUDUK DAN KETENAGAKERJAAN/ POPULATION AND EMPLOYMENT</b>	
<b>3.1</b>	<b>PENDUDUK POPULATION</b>	
3.1.1	Penduduk, Laju Pertumbuhan Penduduk per Tahun, Distribusi Persentase Penduduk, Kepadatan Penduduk, Rasio Jenis Kelamin Penduduk menurut Kecamatan di Kabupaten Pesawaran, 2020 <i>Population, Annual Population Growth Rate, Percentage Distribution of Population, Population Density, and Population Sex Ratio by Subdistrict in Pesawaran Regency, 2020</i> .....	45
<b>3.2</b>	<b>KETENAGAKERJAAN EMPLOYMENT</b>	
3.2.1	Jumlah Penduduk Berumur 15 Tahun ke atas menurut Jenis Kegiatan Selama Seminggu yang Lalu dan Jenis Kelamin di Kabupaten Pesawaran, 2020 <i>Population Aged 15 Years and Over by Type of Activity During The Previous Week and Gender in Pesawaran Regency, 2020</i> .....	48
3.2.2	Penduduk Berumur 15 Tahun ke Atas menurut Pendidikan Tertinggi yang Ditamatkan dan Jenis Kegiatan Selama Seminggu yang Lalu di Kabupaten Pesawaran, 2020 <i>Population 15 Years of Age and Over by Educational Attainment and Type of Activity During the Previous Week in Pesawaran Regency, 2020</i> .....	49
3.2.3	Penduduk Berumur 15 Tahun ke Atas yang Bekerja Selama Seminggu yang Lalu menurut Status Pekerjaan Utama dan Jenis Kelamin di Kabupaten Pesawaran, 2020 <i>Population 15 Years of Age and Over who Worked During The Previous Week by Main Employment Status and Gender in Pesawaran Regency, 2020</i> .....	51
3.2.4	Penduduk Berumur 15 Tahun ke Atas yang Bekerja Selama Seminggu yang Lalu menurut Lapangan Pekerjaan Utama dan Jenis Kelamin di Kabupaten Pesawaran, 2020 <i>Population 15 Years of Age and Over who Worked During The Previous Week by Main Jobs and Gender in Pesawaran Regency, 2020.</i>	52

## 4. SOSIAL DAN KESEJAHTERAAN RAKYAT/SOCIAL AND WELFARE

### 4.1 PENDIDIKAN

#### EDUCATION

4.1.1	Jumlah Sekolah, Guru, dan Murid Taman Kanak-Kanak (TK) di Bawah Kementerian Pendidikan dan Kebudayaan menurut Kecamatan di Kabupaten Pesawaran, 2019/2020 dan 2020/2021 <i>Number of Schools, Teachers, and Pupils in Kindergarten Under The Ministry of Education and Culture by Subdistrict in Pesawaran Regency, 2019/2020 and 2020/2021</i> .....	65
4.1.2	Jumlah Sekolah, Guru, dan Murid Raudatul Athfal (RA) di Bawah Kementerian Agama menurut Kecamatan di Kabupaten Pesawaran, 2018/2019 dan 2019/2020 <i>Number of Schools, Teachers, and Pupils in Raudatul Athfal (RA) Under The Ministry of Religious Affairs by Subdistrict in Pesawaran Regency, 2018/2019 dan 2019/2020</i> .....	68
4.1.3	Jumlah Sekolah, Guru, dan Murid Sekolah Dasar (SD) di Bawah Kementerian Pendidikan dan Kebudayaan menurut Kecamatan di Kabupaten Pesawaran, 2019/2020 dan 2020/2021 <i>Number of Schools, Teachers, and Pupils in Primary Schools Under The Ministry of Education and Culture by Subdistrict in Pesawaran Regency, 2019/2020 and 2020/2021</i> .....	69
4.1.4	Jumlah Sekolah, Guru, dan Murid Madrasah Ibtidaiyah (MI) di Bawah Kementerian Agama menurut Kecamatan menurut Kecamatan di Kabupaten Pesawaran, 2018/2019 dan 2019/2020 <i>Number of Schools, Teachers, and Pupils in Madrasah Ibtidaiyah (MI) Under The Ministry of Religious Affairs by Subdistrict in Pesawaran Regency, 2018/2019 dan 2019/2020</i> .....	72
4.1.5	Jumlah Sekolah, Guru, dan Murid Sekolah Menengah Pertama (SMP) di Bawah Kementerian Pendidikan dan Kebudayaan menurut Kecamatan di Kabupaten Pesawaran, 2019/2020 dan 2020/2021 <i>Number of Schools, Teachers, and Pupils in Lower Secondary Schools Under The Ministry of Education and Culture by Subdistrict in Pesawaran Regency, 2019/2020 and 2020/2021</i> .....	75

4.1.6	Jumlah Sekolah, Guru, dan Murid Madrasah Tsanawiyah (MTs) di Bawah Kementerian Agama menurut Kecamatan di Kabupaten Pesawaran, 2018/2019 dan 2019/2020 <i>Number of Schools, Teachers, and Pupils in Madrasah Tsanawiyah (MTs) Under The Ministry of Religious Affairs by Subdistrict in Pesawaran Regency, 2018/2019 dan 2019/2020 .....</i>	78
4.1.7	Jumlah Sekolah, Guru, dan Murid Sekolah Menengah Atas (SMA) di Bawah Kementerian Pendidikan dan Kebudayaan menurut Kecamatan di Kabupaten Pesawaran, 2019/2020 dan 2020/2021 <i>Number of Schools, Teachers, and Pupils in Upper Secondary School Under The Ministry of Education and Culture by Subdistrict in Pesawaran Regency, 2019/2020 and 2020/2021 .....</i>	81
4.1.8	Jumlah Sekolah, Guru, dan Murid Sekolah Menengah Kejuruan (SMK) di Bawah Kementerian Pendidikan dan Kebudayaan menurut Kecamatan di Kabupaten Pesawaran, 2019/2020 dan 2020/2021 <i>Number of Schools, Teachers, and Pupils in Vocational High Schools Under The Ministry of Education and Culture by Subdistrict in Pesawaran Regency, 2019/2020 and 2020/2021 .....</i>	84
4.1.9	Jumlah Sekolah, Guru, dan Murid Madrasah Aliyah (MA) di Bawah Kementerian Agama menurut Kecamatan di Kabupaten Pesawaran, 2018/2019 dan 2019/2020 <i>Number of Schools, Teachers, and Pupils in Madrasah Aliyah (MA) Under the Ministry of Religious Affairs by Subdistrict in Pesawaran Regency, 2018/2019 dan 2019/2020 .....</i>	87
4.1.10	Jumlah Desa <sup>1</sup> /Kelurahan yang Memiliki Fasilitas Sekolah menurut Kecamatan dan Tingkat Pendidikan di Kabupaten Pesawaran, 2018–2020 <i>Number of Villages<sup>1</sup>/Kelurahan Having Educational Facilities by Subdistrict and Educational Level in Pesawaran Regency, 2018–2020 ..</i>	90
4.1.11	Angka Partisipasi Murni (APM) dan Angka Partisipasi Kasar (APK) menurut Jenjang Pendidikan di Kabupaten Pesawaran, 2019 dan 2020 <i>Net Participation Rates and Gross Participation Rates by Educational Level in Pesawaran Regency, 2019 and 2020 .....</i>	95
4.1.12	Persentase Penduduk Berumur 15 Tahun ke Atas yang Melek Huruf menurut Kelompok Umur di Kabupaten Pesawaran, 2019 dan 2020 <i>Percentage of Literate People Aged 15 Years and Over by Age Group in Pesawaran Regency, 2019 and 2020.....</i>	96



**4.2 KESEHATAN**

**HEALTH**

4.2.1	Jumlah Desa <sup>1</sup> /Kelurahan Yang Memiliki Sarana Kesehatan menurut Kecamatan di Kabupaten Pesawaran, 2018–2020 <i>Number of Villages<sup>1</sup>/Kelurahan Having Health Facilities by Subdistrict in Pesawaran Regency, 2018–2020 .....</i>	97
4.2.2	Jumlah Tenaga Kesehatan menurut Kecamatan di Kabupaten Pesawaran, 2020 <i>Number of Health Human Resources by Subdistrict in Pesawaran Regency, 2020 .....</i>	103
4.2.3	Jumlah Rumah Sakit Umum, Rumah Sakit Khusus, Puskesmas, Klinik/Balai Kesehatan, Posyandu, dan Polindes menurut Kecamatan di Kabupaten Pesawaran, 2019 dan 2020 <i>Number of General Hospital, Specialized Hospital, Public Health Center, Clinic/Health Center, Maternal and Child Health Center, and Village Maternity by Subdistrict in Pesawaran Regency, 2019 and 2020 .....</i>	104

**4.3 AGAMA DAN SOSIAL LAINNYA**

**RELIGION AND OTHER SOCIAL AFFAIRS**

4.3.1	Jumlah Penduduk menurut Kecamatan dan Agama yang Dianut di Kabupaten Pesawaran, 2020 <i>Population by Subdistrict and Religion in Pesawaran Regency, 2020....</i>	107
4.3.2	Jumlah Tempat Peribadatan menurut Kecamatan di Kabupaten Pesawaran, 2020 <i>Number of Places of Worship by Subdistrict in Pesawaran Regency, 2020 .....</i>	108
4.3.3	Jumlah Desa <sup>1</sup> /Kelurahan yang Mengalami Bencana Alam <sup>2</sup> menurut Kecamatan di Kabupaten Pesawaran, 2018-2020 <i>Number of Villages<sup>1</sup>/Kelurahan that Had Natural Disaster<sup>2</sup> by Subdistrict in Pesawaran Regency, 2018-2020 .....</i>	109

**4.4 KEMISKINAN**

**POVERTY**

4.4.1	Garis Kemiskinan, Jumlah, dan Persentase Penduduk Miskin di Kabupaten Pesawaran, 2013–2020 <i>Poverty Line, Number, and Percentage of Poor People in Pesawaran Regency, 2013–2020</i> .....	112
4.4.2	Indeks Kedalaman Kemiskinan dan Indeks Keparahan Kemiskinan di Kabupaten Pesawaran, 2013–2020 <i>Poverty Gap Index and Poverty Severity Index in Pesawaran Regency, 2013–2020</i> .....	113

**5. PERTANIAN, KEHUTANAN, PETERNAKAN, DAN PERIKANAN/  
AGRICULTURE, FORESTRY, LIVESTOCK, AND FISHERY**

**5.1 HORTIKULTURA**

**HORTICULTURE**

5.1.1	Luas Panen Tanaman Sayuran menurut Kecamatan dan Jenis Tanaman di Kabupaten Pesawaran (ha), 2019 dan 2020 <i>Harvested Area of Vegetables by Subdistrict and Kind of Plant in Pesawaran Regency (ha), 2019 and 2020</i> .....	125
5.1.2	Produksi Tanaman Sayuran menurut Kecamatan dan Jenis Tanaman di Kabupaten Pesawaran (kuintal), 2019 dan 2020 <i>Production of Vegetables by Subdistrict and Kind of Plant in Pesawaran Regency (quintal), 2019 and 2020</i> .....	131
5.1.3	Luas Panen Tanaman Sayuran dan Buah-buahan Semusim menurut Jenis Tanaman di Kabupaten Pesawaran (ha), 2019–2020 <i>Harvested Area of Seasonal Vegetables and Fruits by Kind of Plant in Pesawaran Regency (ha), 2019–2020</i> .....	137
5.1.4	Produksi Tanaman Sayuran dan Buah-buahan Semusim menurut Jenis Tanaman di Kabupaten Pesawaran (kuintal), 2019–2020 <i>Production of Seasonal Vegetables and Fruits by Kind of Plant in Pesawaran Regency (quintal), 2019–2020</i> .....	138
5.1.5	Luas Panen Tanaman Biofarmaka menurut Kecamatan dan Jenis Tanaman di Kabupaten Pesawaran, 2019 dan 2020 <i>Harvested Area of Medicinal Plants by Subdistrict and Kind of Plant in Pesawaran Regency, 2019 and 2020</i> .....	139

5.1.6	Produksi Tanaman Biofarmaka menurut Kecamatan dan Jenis Tanaman di Kabupaten Pesawaran(kg), 2019 and 2020 <i>Production of Medicinal Plants by Subdistrict and Kind of Plant in Pesawaran Regency (kg), 2019 and 2020.....</i>	144
5.1.7	Luas Panen Tanaman Biofarmaka menurut Jenis Tanaman di Kabupaten Pesawaran, 2019–2020 <i>Harvested Area of Medicinal Plants by Kind of Plant in Pesawaran Regency, 2019–2020.....</i>	149
5.1.8	Produksi Tanaman Biofarmaka menurut Jenis Tanaman di Kabupaten Pesawaran, 2019–2020 <i>Production of Medicinal Plants by Kind of Plant in Pesawaran Regency, 2019–2020.....</i>	150
5.1.9	Luas Panen Tanaman Hias menurut Kecamatan dan Jenis Tanaman di Kabupaten Pesawaran, 2019 and 2020 <i>Harvested Area of Ornamental Plants by Subdistrict and Kind of Plant in Pesawaran Regency, 2019 and 2020.....</i>	151
5.1.10	Produksi Tanaman Hias menurut Kecamatan dan Jenis Tanaman di Kabupaten Pesawaran, 2019 and 2020 <i>Production of Ornamental Plants by Subdistrict and Kind of Plant in Pesawaran Regency, 2019 and 2020.....</i>	155
5.1.11	Luas Panen Tanaman Hias menurut Jenis Tanaman di Kabupaten Pesawaran, 2019–2020 <i>Harvested Area of Ornamental Plants by Kind of Plant in Pesawaran Regency, 2019–2020.....</i>	159
5.1.12	Produksi Tanaman Hias menurut Jenis Tanaman di Kabupaten Pesawaran, 2019–2020 <i>Production of Ornamental Plants by Kind of Plant in Pesawaran Regency, 2019–2020.....</i>	160
5.1.13	Produksi Buah-buahan menurut Kecamatan dan Jenis Tanaman di Kabupaten Pesawaran (kwintal), 2019 and 2020 <i>Production of Fruits by Subdistrict and Kind of Plant in PesawaranRegency (quintal), 2019 and 2020.....</i>	161
5.1.14	Produksi Buah–Buahan dan Sayuran Tahunan menurut Jenis Tanaman di Kabupaten Pesawaran, 2019–2020 <i>Production of Annual Fruits and Vegetables by Kind of Plant in Pesawaran Regency, 2019–2020.....</i>	169

**5.2 PERKEBUNAN**  
**ESTATE CROPS**

5.2.1	Luas Areal Tanaman Perkebunan menurut Kecamatan dan Jenis Tanaman di Kabupaten Pesawaran (ha), 2019 dan 2020 <i>Planted Area of Estate Crops by Subdistrict and Type of Crops in Pesawaran Regency (ha), 2019 and 2020</i> .....	170
5.2.2	Produksi Perkebunan menurut Kecamatan dan Jenis Tanaman di Kabupaten Pesawaran (ton), 2019 dan 2020 <i>Production of Estate by Subdistrict and Type of Crops in Pesawaran Regency (ton), 2019 and 2020</i> .....	174
5.2.3	Luas Areal Tanaman Perkebunan menurut Jenis Tanaman di Kabupaten Pesawaran, 2019–2020 <i>Planted Area of Estate Crops by Kind of Plant in Pesawaran Regency, 2019–2020</i> .....	178
5.2.4	Produksi Perkebunan menurut Jenis Tanaman di Kabupaten Pesawaran, 2019–2020 <i>Production of Estate by Kind of Plant in Pesawaran Regency, 2019–2020</i> .....	179

**5.3 PETERNAKAN**  
**LIVESTOCK**

5.3.1	Populasi Ternak menurut Kecamatan dan Jenis Ternak di Kabupaten Pesawaran, 2020 <i>Livestock Population by Subdistrict and Kind of Livestock in Pesawaran Regency, 2020</i> .....	180
5.3.2	Populasi Unggas menurut Kecamatan dan Jenis Unggas di Kabupaten Pesawaran, 2020 <i>Poultry Population by Subdistrict and Kind of Poultry in Pesawaran Regency, 2020</i> .....	181
5.3.3	Jumlah Ternak yang Dipotong menurut Kecamatan dan Jenis Ternak di Kabupaten Pesawaran, 2020 <i>Livestock Slaughtered by Subdistrict and Kind of Livestock in Pesawaran Regency, 2020</i> .....	182

5.3.4	Jumlah Unggas yang Dipotong menurut Kecamatan dan Jenis Unggas di Kabupaten Pesawaran, 2020 <i>Poultry Slaughtered by Subdistrict and Kind in Pesawaran Regency, 2020</i> .....	183
5.3.5	Produksi Daging menurut Kecamatan dan Jenisnya di Kabupaten Pesawaran (kg), 2020 <i>Flesh Production by Subdistrict and Type in Pesawaran Regency (kg), 2020</i> .....	184
5.3.6	Produksi Telur menurut Kecamatan dan Jenisnya di Kabupaten Pesawaran (kg), 2020 <i>Egg Production by Subdistrict and Type in Pesawaran Regency (kg), 2020</i> .....	185
<b>5.4</b>	<b>PERIKANAN</b>	
	<b>FISHERY</b>	
5.4.1	Jumlah Rumah Tangga Perikanan menurut Kecamatan dan Sektor di Kabupaten Pesawaran, 2019 dan 2020 <i>Number of Fishing Households by Subdistrict and Sector in Pesawaran Regency, 2019 and 2020</i> .....	186
5.4.2	Produksi Perikanan menurut Kecamatan dan Sektor di Kabupaten Pesawaran, 2019 dan 2020 <i>Fishing Production by Subdistrict and Sector in Pesawaran Regency, 2019 and 2020</i> .....	187
<b>6.</b>	<b>ENERGI/ENERGY</b>	
6.1	Jumlah Keluarga Pengguna Listrik menurut Kecamatan di Kabupaten Pesawaran, 2020 <i>Number of Family User Electricity by Subdistrict in Pesawaran Regency, 2020</i> .....	196
6.2	Jumlah Pelanggan dan Air yang Disalurkan menurut Kecamatan di Kabupaten Pesawaran, 2020 <i>Number of Customers and Distributed Water by Subdistrict in Pesawaran Regency, 2020</i> .....	197

6.3	Jumlah Pelanggan dan Air yang Disalurkan menurut Jenis Pelanggan di Kabupaten Pesawaran, 2020 <i>Number of Customers and Distributed Water by Type of Customers in Pesawaran Regency, 2020</i> .....	198
<b>7.</b>	<b>PARIWISATA/TOURISM</b>	
7.1	Jumlah Rumah Makan/Restoran menurut Kecamatan di Kabupaten Pesawaran, 2017–2020 <i>Number of Restaurants by Subdistrict in Pesawaran Regency, 2017–2020</i> .....	207
7.2	Jumlah Pengunjung Tempat Wisata di Kabupaten Pesawaran, 2019–2020 <i>Number of Recreation Area Visitors in Pesawaran Regency, 2019–2020</i> .....	208
<b>8.</b>	<b>TRANSPORTASI DAN KOMUNIKASI/ TRANSPORTATION AND COMMUNICATION</b>	
<b>8.1</b>	<b>TRANSPORTASI TRANSPORTATION</b>	
8.1.1	Panjang Jalan <sup>1</sup> menurut Tingkat Kewenangan Pemerintahan di Kabupaten Pesawaran (km), 2018–2020 <i>Length of Roads<sup>1</sup> by Level of Government Authority in Pesawaran Regency (km), 2018–2020</i> .....	216
8.1.2	Panjang Jalan menurut Jenis Permukaan Jalan di Kabupaten Pesawaran (km), 2018–2020 <i>Length of Road by Type of Road Surface in Pesawaran Regency (km), 2018–2020</i> .....	217
8.1.3	Panjang Jalan menurut Kondisi Jalan di Kabupaten Pesawaran (km), 2018–2020 <i>Length of Roads by Condition of Road in Pesawaran Regency (km), 2018–2020</i> .....	218

**8.2 KOMUNIKASI**

**COMMUNICATION**

8.2.1	Jumlah Kantor Pos Pembantu menurut Kecamatan di Kabupaten Pesawaran, 2017–2020 <i>Number of Post Offices Subsidiaries by Subdistrict in Pesawaran Regency, 2017–2020</i> .....	219
-------	---	-----

**9. PERBANKAN, KOPERASI, DAN HARGA-HARGA/  
BANKING, COOPERATIVE, AND PRICES**

9.1	Jumlah Koperasi Aktif menurut Kecamatan di Kabupaten/Pesawaran, 2017–2020 <i>Number of Active Cooperative by Subdistrict in Pesawaran Regency, 2017–2020</i> .....	228
9.2	Jumlah Koperasi menurut Jenis Koperasi dan Kecamatan di Kabupaten Pesawaran, 2020 <i>Number of Cooperative by Kind of Cooperative and Subdistrict in Pesawaran Regency, 2020</i> .....	229

**10. PENGELUARAN PENDUDUK/POPULATION EXPENDITURE**

10.1	Rata-rata Pengeluaran per Kapita Sebulan menurut Kelompok Komoditas (rupiah) di Kabupaten Pesawaran, 2019 dan 2020 <i>Monthly Average Expenditure per Capita by Commodity Group (rupiahs) in Pesawaran Regency, 2019 and 2020</i> .....	238
10.2	Persentase Pengeluaran per Kapita Sebulan menurut Kelompok Komoditas di Kabupaten Pesawaran, 2019 dan 2020 <i>Percentage of Monthly Expenditure per Capita by Commodity Group in Pesawaran Regency, 2019 and 2020</i> .....	239
10.3	Persentase Penduduk menurut Golongan Pengeluaran Per Kapita Sebulan di Kabupaten Pesawaran, 2020 <i>Percentage of Population by Per Capita Spending Group a Month in Pesawaran Regency, 2020</i> .....	240

**11. PERDAGANGAN/TRADE**

11.1	Jumlah Sarana Perdagangan menurut Jenisnya di Kabupaten Pesawaran, 2018, 2019, dan 2020 <i>Number of Trading Facilities by Type in Pesawaran Regency, 2018, 2019 and 2020</i> .....	247
11.2	Jumlah Sarana Perdagangan menurut Kecamatan di Kabupaten Pesawaran, 2020 <i>Number of Trading Facilities by Subdistrict in Pesawaran Regency, 2020</i> .....	248

**12. SISTEM NERACA REGIONAL/SYSTEM OF REGIONAL ACCOUNTS**

12.1.	Produk Domestik Regional Bruto Atas Dasar Harga Berlaku menurut Lapangan Usaha di Kabupaten Pesawaran (miliar rupiah), 2016–2020 <i>Gross Regional Domestic Product at Current Market Prices by Industry in Pesawaran Regency (billion rupiahs), 2016–2020</i> .....	258
12.2	Produk Domestik Regional Bruto Atas Dasar Harga Konstan 2010 menurut Lapangan Usaha di Kabupaten Pesawaran (miliar rupiah), 2016–2020 <i>Gross Regional Domestic Product at 2010 Constant Market Prices by Industry in Pesawaran Regency (billion rupiahs), 2016–2020</i> .....	260
12.3	Distribusi Persentase Produk Domestik Regional Bruto Atas Dasar Harga Berlaku menurut Lapangan Usaha di Kabupaten Pesawaran, 2016–2020 <i>Percentage Distribution of Gross Regional Domestic Product at Current Market Prices by Industry in Pesawaran Regency, 2016–2020</i> ...	262
12.4	Laju Pertumbuhan Produk Domestik Regional Bruto Atas Dasar Harga Konstan 2010 Menurut Lapangan Usaha di Kabupaten Pesawaran (persen), 2016–2020 <i>Growth Rate of Gross Regional Domestic Product at 2010 Constant Market Prices by Industry in Pesawaran Regency (percent), 2016–2020</i>	264



12.5	Produk Domestik Regional Bruto Atas Dasar Harga Berlaku Menurut Jenis Pengeluaran di Kabupaten Pesawaran (miliar rupiah), 2015–2019 <i>Gross Regional Domestic Product at Current Market Prices by Type of Expenditure in Pesawaran Regency (billion rupiahs), 2015–2019</i> .....	266
12.6	Produk Domestik Regional Bruto Atas Dasar Harga Konstan 2010 Menurut Jenis Pengeluaran di Kabupaten Pesawaran (miliar rupiah), 2015–2019 <i>Gross Regional Domestic Product at 2010 Constant Market Prices by Type of Expenditure in Pesawaran Regency (billion rupiahs), 2015–2019</i> .....	267
<b>13. PERBANDINGAN ANTAR KABUPATEN/KOTA/ REGENCY/MUNICIPAL COMPARISON</b>		
13.1	Jumlah Penduduk menurut Kabupaten/Kota di Provinsi Lampung (ribu jiwa), 2016–2020 <i>Population by Regency/Municipality in Lampung Province (thousand people), 2016–2020</i> .....	276
13.2	Laju Pertumbuhan Produk Domestik Regional Bruto Atas Dasar Harga Konstan 2010 menurut Kabupaten/ Kota di Provinsi Lampung (persen), 2016–2020 <i>Rate of Growth of Gross Regional Domestic Products at Constant 2010 Prices by Regency/Municipality in Lampung Province (percent), 2016–2020</i> .....	277
13.3	Jumlah Penduduk Miskin menurut Kabupaten/ Kota di Provinsi Lampung (ribu), 2016–2020 <i>Number of Poor Population by Regency/Municipality in Lampung Province (thousand), 2016–2020</i> .....	278
13.4	Indeks Pembangunan Manusia menurut Kabupaten/Kota di Provinsi Lampung, 2016–2020 <i>Human Development Index by Regency/Municipality in Lampung Province, 2016–2020</i> .....	279

## DAFTAR GAMBAR/LIST OF FIGURES

		Halaman Page
1.1	Persentase Luas Kecamatan terhadap Luas Kabupaten Pesawaran, 2020 <i>Percentage of Subdistrict Area to Pesawaran Regency Area, 2020</i> .....	6
1.2	Jarak dari Ibukota Kabupaten/Kota ke Ibukota Provinsi di Provinsi Jawa Tengah (km), 2020 <i>Distance between Regency/Municipality Capital and Province Capital in Jawa Tengah Province (km), 2020</i> .....	7
2.1	Jumlah Desa menurut Kecamatan di Kabupaten Pesawaran, 2020 <i>Number of Villages by Subdistrict in Pesawaran Regency, 2020</i> .....	21
2.2	Jumlah Pegawai Negeri Sipil menurut Tingkat Pendidikan di Kabupaten Pesawaran, Desember 2020 <i>Number of Civil Servants by Educational Level in Pesawaran Regency, Desember 2020</i> .....	22
3.1	Jumlah Penduduk menurut Kecamatan di Kabupaten Pesawaran (ribu jiwa), 2020 <i>Population by Subdistrict in Pesawaran Regency (thousand people), 2020</i> .....	43
3.2	Persentase Penduduk Berumur 15 Tahun Keatas menurut Jenis Kegiatan Selama Seminggu yang Lalu di Kabupaten Pesawaran, 2020 <i>Percentage of Population Aged 15 Years and Over by Type of Activity During The Previous Week in Pesawaran Regency, 2020</i> .....	44
4.1	Angka Partisipasi Murni (APM) dan Angka Partisipasi Kasar (APK) menurut Jenjang Pendidikan di Kabupaten Pesawaran, 2020 <i>Net Participation Rates and Gross Participation Rates by Educational Level in Pesawaran Regency, 2020</i> .....	63
4.2	Jumlah Sarana Kesehatan di Kabupaten Pesawaran, 2020 <i>Number of Health Facilities in Pesawaran Regency, 2020</i> .....	64
5.1	Produksi Tanaman Sayuran dan Buah-buahan Semusim di Kabupaten Pesawaran (kuintal), 2020 <sup>x</sup> <i>Production of Seasonal Vegetables and Fruits in Pesawaran Regency (quintal), 2020<sup>x</sup></i> .....	123

5.2	Produksi Perkebunan menurut Jenis Tanaman di Kabupaten Pesawaran (ton), 2020 <i>Production of Estate by Kind of Plant in Pesawaran Regency (ton), 2020</i> .....	124
6.1	Jumlah Keluarga Pengguna Listrik PLN di Kabupaten Pesawaran, 2020 <i>Number of Family User PLN Electricity by Subdistrict in Pesawaran Regency, 2020</i> .....	194
6.2	Jumlah Air yang Disalurkan menurut Kecamatan di Kabupaten Pesawaran, 2020 <i>Number of Distributed Water by Subdistrict in Pesawaran Regency, 2020</i> .....	195
7.1	Persentase Rumah Makan/Restoran menurut Kecamatan di Kabupaten Pesawaran, 2020 <i>Number of Restaurants by Subdistrict in Pesawaran Regency, 2020</i> .....	205
7.2	Jumlah Pengunjung Tempat Wisata di Kabupaten Pesawaran, 2020 <i>Number of Recreation Area Visitors in Pesawaran Regency, 2020</i> .....	206
8.1	Panjang Jalan menurut Jenis Permukaan Jalan di Kabupaten Pesawaran (km),2020 <i>Length of Road by Type of Road Surface in Pesawaran Regency (km), 2020</i> .....	214
8.2	Persentase Panjang Jalan menurut Kondisi Jalan di Kabupaten Pesawaran, 2020 <i>Percentage of Road Length by Condition of Road in Pesawaran Regency (km), 2020</i> .....	215
9.1	Jumlah Koperasi Aktif menurut Kecamatan di Kabupaten/Pesawaran, 2020 <i>Number of Active Cooperative by Subdistrict in Pesawaran Regency, 2020</i> .....	226
9.2	Jumlah Koperasi menurut Jenis Koperasi di Kabupaten Pesawaran, 2020 <i>Number of Cooperative by Kind of Cooperative, 2020</i> .....	227

10.1	Lima Komoditas Makanan dengan Persentase <sup>x</sup> Pengeluaran per Kapita Sebulan Tertinggi di Kabupaten Pesawaran, 2020 <i>Five Food Commodities with the Highest Percentage<sup>x</sup> of Per Capita Expenditure in Pesawaran Regency, 2020</i> .....	236
10.2	Lima Komoditas Bukan Makanan dengan Persentase <sup>x</sup> Pengeluaran per Kapita Sebulan Tertinggi di Kabupaten Pesawaran, 2020 <i>Five Non-Food Commodities with the Highest Percentage<sup>x</sup> of Per Capita Expenditure in Pesawaran Regency, 2020</i> .....	237
11.1	Jumlah Sarana Perdagangan menurut Jenisnya di Kabupaten Pesawaran, 2018, 2019, dan 2020 <i>Number of Trading Facilities by Type in Pesawaran Regency, 2018, 2019, and 2020</i> .....	246
12.1	Laju Pertumbuhan dan Produk Domestik Regional Bruto Atas Dasar Harga Berlaku menurut Lapangan Usaha di Kabupaten Pesawaran (miliar rupiah), 2016–2020 <i>Growth Rate and Gross Regional Domestic Product at Current Market Prices by Industry in Pesawaran Regency (billion rupiahs), 2016–2020</i> .....	256
12.2	Distribusi Persentase Produk Domestik Regional Bruto Atas Dasar Harga Berlaku menurut Lapangan Usaha di Kabupaten Pesawaran, 2020* <i>Percentage Distribution of Gross Regional Domestic Product at Current Market Prices by Industry in Pesawaran Regency, 2020*</i> .....	257
13.1	Jumlah Penduduk menurut Kabupaten/Kota di Provinsi Lampung (ribu jiwa), 2020 <i>Population by Regency/Municipality in Lampung Province (thousand people), 2020</i> .....	274
13.2	Indeks Pembangunan Manusia menurut Kabupaten/ Kota di Provinsi Lampung, 2020 <i>Human Development Index by Regency/Municipality in Lampung Province, 2020</i> .....	275



## PENJELASAN UMUM/EXPLANATORY NOTES

Tanda-tanda, satuan-satuan, dan lain-lainnya yang digunakan dalam publikasi ini adalah sebagai berikut:

*Symbols, measurement units, and acronyms which are used in this publication, are as follows:*

### 1. TANDA-TANDA/SYMBOLS

Data tidak tersedia/Data not available .....	: ...
Tidak ada atau nol /Null or zero .....	: -
Data dapat diabaikan/Data negligible .....	: 0
Tanda decimal/Decimal point .....	: ,
Data tidak dapat ditampilkan/Not applicable .....	: NA
Angka estimasi/Estimated figures .....	: e
Angka diperbaiki/Revised figures .....	: r
Angka sementara/Preliminary figures .....	: x
Angka sangat sementara/Very preliminary figures .....	: xx
Angka sangat sangat sementara/Very very preliminary figures .....	: xxx

### 2. SATUAN/UNITS

barel/barrel .....	: 158,99 liter/litres = 1/6,2898 m <sup>3</sup>
hektar (ha)/hectare (ha) .....	: 10 000 m <sup>2</sup>
kilometer (km)/kilometres (km) .....	: 1 000 meter/meters (m)
knot/knot .....	: 1,8523 km/jam (km/hour)
kuintal/quintal .....	: 100 kg
KWh .....	: 1 000 Watt hour
MWh .....	: 1 000 KWh
liter (untuk beras)/litre (for rice) .....	: 0,80 kg
MMSCF .....	: 1/35,3 m <sup>3</sup>
metrik ton (m.ton)/metric ton (m. ton) .....	: 0,98421 long ton = 1 000 kg
ons/ounce .....	: 28,31 gram/grams
ton .....	: 1 000 kg

Satuan lain: buah, dus, butir, helai/lembar, kaleng, batang, pulsa, ton kilometer (ton-km), jam, menit, persen (%).

*Other units: unit, pack, pieces, sheet, tin, pulse, ton-kilometres(ton-km), hour, minute, percent (%).*

Perbedaan angka di belakang koma disebabkan oleh pembulatan angka.

*The difference in decimal numbers is caused by rounding.*

## DAFTAR SINGKATAN/ LIST OF ABBREVIATIONS

SI	: Stasiun Iklim
SIMPK	: Stasiun Meteorologi Pertanian Khusus
t.t	: Tempat tidur
BCG	: Bacillus Calmette Guerin
DPT	: Difteri, Pertusis, Tetanus
TT	: Tetanus Toxoid
IOT	: Industri Obat Tradisional/ <i>Traditional Medicine Industry</i>
IKOT	: Industri Kecil Obat Tradisional/ <i>Traditional Medicine Small</i>
Alkes	: Alat kesehatan/ <i>Health Kits</i>
PKRT	: Perbekalan Kesehatan Rumah tangga/ <i>Household Health Logistics</i>
Kompl	: Komplemen/ <i>Complement</i>
IRTP	: Industri Pangan Produksi Rumah Tangga/ <i>Foods Home Industry</i>
PBF	: Pedagang Besar Farmasi/ <i>Pharmacy Whole-seller</i>
GFK	: Gudang Farmasi Kab/Kota/Regency/ <i>Municipality Pharmacy Warehouse</i>
RB	: Rumah Bersalin/ <i>Delivery House</i>
Pustu	: Puskesmas pembantu/ <i>Auxiliary Public Health Center</i>
BP	: Balai Pengobatan/ <i>Polyclinic</i>
TPS	: Tempat Pembuangan Sementara / <i>landfill</i>
Jamkesmas	: Jaminan kesehatan masyarakat miskin/ <i>Poor public health insurance</i>
PJKMU	: Program Jaminan Kesehatan Masyarakat Umum
SIUP	: Surat Ijin Usaha Perdagangan/ <i>Trading Permission Letter</i>
TDP	: Tanda Daftar Perusahaan/ <i>Company Registration Identity</i>
API	: Angka Pengenal Importir/ <i>Importer's Identity Number</i>

## Statistik Kunci, 2018–2020

### Key Statistics, 2018–2020

Rincian/Description	Satuan/Unit	2018	2019	2020
(1)	(2)	(3)	(4)	(5)
<b>SOSIAL/SOCIAL</b>				
Penduduk <sup>1</sup> /Population <sup>1</sup>	juta/million			
Laju Pertumbuhan Penduduk <sup>1</sup> /Population Growth <sup>1</sup>	%			
Angka Harapan Hidup <sup>1-e</sup> /Life Expectancy Rate <sup>1</sup>	tahun/years			
Angka Melek Huruf Usia 15+/Literacy Rate Aged 15+	%			
Tingkat Partisipasi Angkatan Kerja -TPAK <sup>2,3</sup> Labour Force Participation Rate-LFPR <sup>2,3</sup>	%			
Tingkat Pengangguran Terbuka-TPT <sup>2</sup> Unemployment Rate-UR <sup>2</sup>	%			
Penduduk Miskin <sup>4</sup> /Poor People <sup>4</sup>	juta/million			
Persentase Penduduk Miskin <sup>4</sup> Percentage of Poor People <sup>4</sup>	%			
Indeks Pembangunan Manusia-IPM <sup>5</sup> Human Development Index <sup>5</sup>	—			
<b>EKONOMI/ECONOMIC</b>				
Produk Domestik Regional Bruto (PDRB) Harga Berlaku <sup>6</sup> Gross Regional Domestic Bruto (GRDP) at Current Price <sup>6</sup>	triliun rupiah trillion rupiahs			
Laju Pertumbuhan Ekonomi <sup>8</sup> /Economic Growth <sup>7</sup>	%			
PDRB Per Kapita Harga Berlaku <sup>6,8</sup> Per Capita of GRDP at Current Price <sup>6,8</sup>	juta rupiah million rupiahs			

- Catatan/Notes: <sup>1</sup> Hasil proyeksi penduduk Indonesia 2010–2035 (pertengahan tahun/Juni)/The result of Indonesia population projection 2010–2035 (mid year/June)
- <sup>2</sup> Kondisi Agustus/Condition at August
- <sup>3</sup> Menggunakan penimbang hasil proyeksi penduduk tahun 2010–2035/Weighted by the 2010–2035 population projection
- <sup>4</sup> Kondisi Maret/Condition at March
- <sup>5</sup> Sejak tahun 2010, IPM dihitung dengan metode baru. Komponen IPM metode baru adalah angka harapan hidup saat lahir, harapan lama sekolah, rata-rata lama sekolah, dan pengeluaran per kapita/Since 2010, HDI was calculated using new method. New HDI component are life expectancy at birth, expected years of schooling, means years of schooling, and expenditure per capita
- <sup>6</sup> Mulai tahun 2010 mengadopsi System of National Account 2008 (SNA 2008)/Since 2010 is in line with System of National Account 2008 (SNA 2008)
- <sup>7</sup> Menggunakan tahun dasar 2010 (2010=100)/Using 2010 base year (2010=100)
- <sup>8</sup> Menggunakan proyeksi penduduk berdasarkan hasil SP2010/Using population projection based on SP2010







### LUAS WILAYAH KABUPATEN PESAWARAN

Total Area of Pesawaran **1173,73 km<sup>2</sup>.sq.km**



### JUMLAH KECAMATAN

Total Subdistrict of Pesawaran **11**



### SUHU SEPANJANG TAHUN 2020

Suhu tertinggi terjadi pada bulan April 2020  
yaitu **32,72°C**

Suhu Terendah terjadi pada bulan September  
2020 yaitu **22,90 °C**



### KECEPATAN ANGIN TAHUN 2020


Kecepatan Angin tertinggi terjadi pada bulan februari  
2020 yaitu **2,4 m/det**



### CURAH HUJAN TAHUN 2020

Curah Hujan tertinggi pada tahun 2020 terjadi pada bulan januari  
yaitu **499 mm**

Curah hujan terendah pada tahun 2020 terjadi pada bulan  
Oktober yaitu **15,5 mm**





**PENJELASAN TEKNIS****TECHNICAL NOTES**

1. Secara astronomis, Kabupaten Pesawaran terletak pada koordinat  $5,12^{\circ}$ - $5,84^{\circ}$  Lintang Selatan dan  $104,92^{\circ}$  -  $105,34^{\circ}$  Bujur Timur.
  2. Secara administratif luas wilayah Kabupaten Pesawaran adalah  $1.173,77 \text{ km}^2$  dengan batas-batas wilayah adalah sebagai berikut :
    - Utara: Kabupaten Lampung Tengah
    - Selatan: Teluk Lampung Kabupaten Tanggamus
    - Barat: Kabupaten Tanggamus
    - Timur: Kabupaten Lampung Selatan dan Kota Bandar Lampung
  3. Pada tahun 2007 hingga sekarang, jumlah kecamatan di Kabupaten Pesawaran telah mengalami perubahan akibat adanya pemekaran dengan penambahan 4 kecamatan sehingga total menjadi 11 kecamatan, yaitu : Padang Cermin, Punduh Pidada, Kedondong, Way Lima, Gedong Tataan, Negeri Katon, Tegineneng, Marga Punduh, Way Khilau, Way Ratai, dan Teluk Pandan
1. *Astronomically, Pesawaran Regency is located at coordinates  $5.12^{\circ}$ -  $5.84^{\circ}$  South Latitude and  $104.92^{\circ}$ - $105.34^{\circ}$  East Longitude.*
  2. *Administratively, Pesawaran Regency area is  $1,173.77 \text{ km}^2$  with boundaries are as follows:*
    - *North: Central Lampung Regency*
    - *South: Teluk Lampung of Tanggamus*
    - *West: Tanggamus Regency*
    - *East: South Lampung Regency and Bandar Lampung Municipality*
  3. *In 2007 up to now, the number of sub district in Pesawaran Regency have undergone changes as a result of the expansion with the addition of 4 sub districts bringing the total to 11 sub districts, namely: Padang Cermin, Punduh Pidada, Kedondong, Way Lima, Gedong Tataan, Negeri Katon, Tegineneng, Marga Punduh, Khilau Way, Way Ratai, and Teluk Pandan.*



**ULASAN****DESCRIPTION****Geografi**

Luas Kabupaten Pesawaran secara keseluruhan adalah 1.173,77 km<sup>2</sup>. Ibu kota Kabupaten Pesawaran berada di Kecamatan Gedong Tataan. Kecamatan Negeri Katon merupakan kecamatan terluas dengan luas sebesar 152,69 km<sup>2</sup>. Sedangkan, Kecamatan Way Khilau merupakan kecamatan terkecil hanya 5,46 persen dari luas wilayah Kabupaten Pesawaran (64,11 km<sup>2</sup>).

Kontur wilayah Kabupaten Pesawaran bervariasi mulai dari daerah pesisir hingga perbukitan. Sebanyak 4 kecamatan terletak di wilayah pesisir, yaitu Kecamatan Punduh Pidada, Kecamatan Marga Punduh, Kecamatan Padang Cermin, dan Kecamatan Way Ratai. Kecamatan Punduh Pidada merupakan kecamatan di wilayah pesisir yang memiliki jumlah pulau terbanyak mencapai 30 pulau. Sedangkan, wilayah perbukitan paling tinggi berada di Kecamatan Way Lima yang mencapai 700 mDPL.

**Iklim**

Kabupaten Pesawaran merupakan daerah tropis, dengan curah hujan rata-rata antara 15,5-499 mm, suhu udara rata-rata antara 26,39-27,61°C, dan rata-rata kelembaban udara antara 81,06-87,08%.

**Geography**

*The whole wide of Pesawaran Regency is 1,173.77 km<sup>2</sup>. The capital of Pesawaran Regency is Gedong Tataan Subdistrict. Negeri Katon is the largest subdistrict with an area of 152.69 km<sup>2</sup>. Meanwhile, Way Khilau is the smallest subdistrict, only 5.46 percent of Pesawaran Regency (64.11 km<sup>2</sup>).*

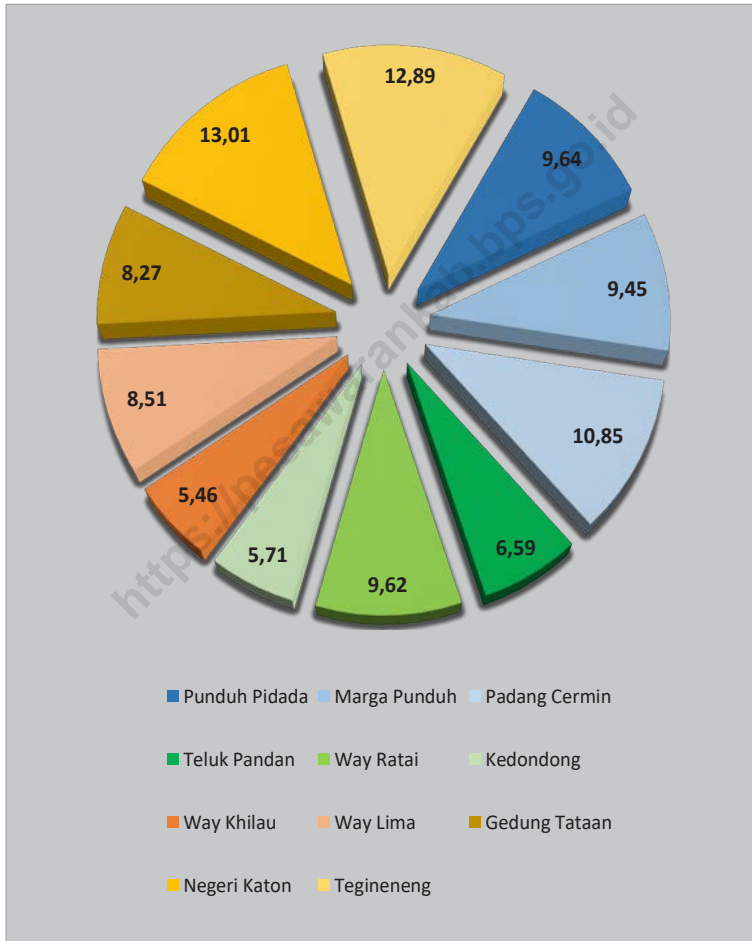
*The territorial contours of Pesawaran Regency have variations from coastal to hilly areas. A total of 4 districts are located in the coastal area, namely Punduh Pidada Subdistrict, Marga Punduh Subdistrict, Padang Cermin Subdistrict, and Way Ratai Subdistrict. Punduh Pidada is the subdistrict in a coastal area that has the largest number of islands, reaching 30 islands. Meanwhile, the highest hilly area is in Way Lima District which reaches 700 mDPL.*

**Climate**

*Pesawaran Regency is a tropical area, with number of rain precipitation 15.5-499 mm, average of air temperature 26,39-27,61°C, and average of humidity 81,06-87,08%.*

**Gambar** 1.1  
**Figures**

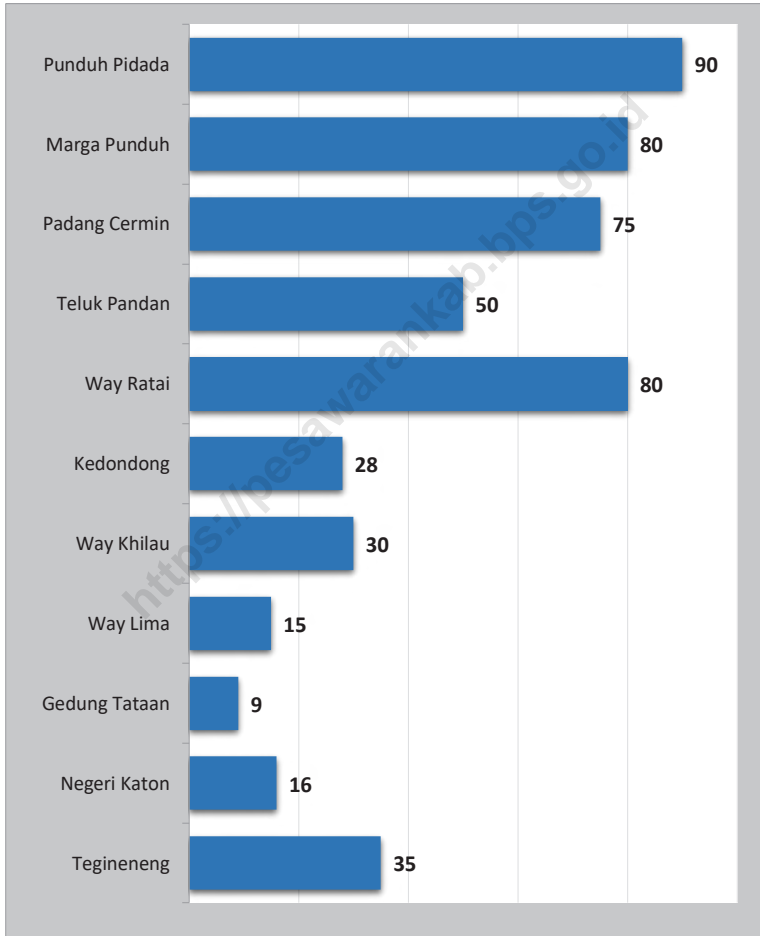
**Persentase Luas Kecamatan terhadap Luas Kabupaten Pesawaran, 2020**  
**Percentage of Subdistrict Area to Pesawaran Regency Area, 2020**



Sumber/Source: Bagian Tata Pemerintahan Kabupaten Pesawaran  
Regional Government of Pesawaran Regency

**Gambar** 1.2  
**Figures**

**Jarak dari Ibukota Kabupaten/Kota ke Ibukota Provinsi di Provinsi Jawa Tengah (km), 2020**  
***Distance between Regency/Municipality Capital and Province Capital in Jawa Tengah Province (km), 2020***



Sumber/Source: Bagian Tata Pemerintahan Kabupaten Pesawaran  
*Regional Government of Pesawaran Regency*



## 1.1 KEADAAN GEOGRAFI GEOGRAPHY CONDITION

**Tabel**  
**Table** 1.1.1 **Luas Daerah dan Jumlah Pulau menurut Kecamatan di Kabupaten Pesawaran, 2020**  
**Total Area and Number of Islands by Subdistrict in Pesawaran Regency, 2020**

Kecamatan Subdistrict	Ibukota Kecamatan Capital of Subdistrict	Luas <sup>1</sup> Total Area <sup>1</sup> (km <sup>2</sup> /sq.km)
(1)	(2)	(3)
1. Punduh Pidada	Bawang	113,19
2. Marga Punduh	Sukajaya Punduh	111,00
3. Padang Cermin	Padang Cermin	127,34
4. Teluk Pandan	Hurun	77,34
5. Way Ratai	Way Ratai	112,95
6. Kedondong	Pasar Baru	67,00
7. Way Khilau	Kubu Batu	64,11
8. Way Lima	Batu Raja	99,83
9. Gedong Tataan	Gedong Tataan	97,06
10. Negeri Katon	Negeri Katon	152,69
11. Tegineneng	Trimulyo	151,26
<b>Pesawaran</b>	<b>Gedong Tataan</b>	<b>1 173,77</b>

Lanjutan Tabel/*Continued Table 1.1.1*

<b>Kecamatan Subdistrict</b>	<b>Persentase terhadap Luas Kabupaten Percentage to Regency Area</b>	<b>Jumlah Pulau<sup>2</sup> Number of Islands<sup>2</sup></b>
(1)	(4)	(5)
1. Punduh Pidada	9,64	30
2. Marga Punduh	9,45	0
3. Padang Cermin	10,85	7
4. Teluk Pandan	6,59	0
5. Way Ratai	9,62	0
6. Kedondong	5,71	0
7. Way Khilau	5,46	0
8. Way Lima	8,51	0
9. Gedong Tataan	8,27	0
10. Negeri Katon	13,01	0
11. Tegineneng	12,89	0
<b>Pesawaran</b>	<b>100,00</b>	<b>37</b>

Catatan/Note: <sup>1</sup> Berdasarkan Peraturan Menteri Dalam Negeri Nomor 137 Tahun 2017 tanggal 29 Desember 2017/*Based on Minister of Home Affairs Regulation Number 137/2017, December 29, 2017*

<sup>2</sup> Berdasarkan informasi Kementerian Dalam Negeri Tahun 2018/*Based on information from Ministry of Home Affairs, 2018*

<sup>3</sup> Data yang digunakan merupakan data tahun 2014, dimana Kecamatan Teluk Pandan dan Way Ratai masih bergabung dengan Kecamatan Padang Cermin/*The data used is data from 2014, in which Teluk Pandan and Way Ratai Subdistricts are still joined by Padang Cermin Subdistrict*

Sumber/Source: Bagian Tata Pemerintahan Kabupaten Pesawaran  
*Regional Government of Pesawaran Regency*

**Tabel** 1.1.2 **Tinggi Wilayah dan Jarak ke Ibukota Kabupaten menurut Kecamatan di Kabupaten Pesawaran, 2020**  
**Altitude and Distance to The Capital of Regency by Subdistrict in Pesawaran Regency, 2020**

Kecamatan Subdistrict	Tinggi Wilayah (mdpl) Altitude (m a.s.l)	Jarak ke Ibukota Kabupaten Distance to the Capital of Regency (km)
(1)	(2)	(3)
1. Punduh Pidada	199 (Liohberak)	90,00
2. Marga Punduh	...	80,00
3. Padang Cermin	271,5 (Umbul Lawi)	75,00
4. Teluk Pandan	...	50,00
5. Way Ratai	...	80,00
6. Kedondong	183 (pg. Kementaro)	28,00
7. Way Khilau	...	30,00
8. Way Lima	700 (G. Tangkit Ulu Padang Ratu)	15,00
9. Gedong Tataan	142 (G. Pulau Tangkit)	9,00
10. Negeri Katon	95 (Negeri Katon)	16,00
11. Tegineneng	145 (Tangkit Ulu Buha)	35,00
<b>Pesawaran</b>	-	-

Sumber/Source: Bagian Tata Pemerintahan Kabupaten Pesawaran  
 Regional Government of Pesawaran Regency

## 1.2 KEADAAN IKLIM CLIMATE CONDITION

**Tabel 1.2.1** Pengamatan Unsur Iklim menurut Bulan di Stasiun Klimatologi Pesawaran 2020  
*Observation of Climate Elements By Months at Pesawaran Climatological Station, 2020*

Bulan Month	Suhu <sup>2</sup> /Temperature(°C)			Kelembaban <sup>2</sup> /Humidity (%)		
	Minimum	Rata-rata Average	Maksimum Maximum	Minimum	Rata-rata Average	Maksimum Maximum
(1)	(2)	(3)	(4)	(5)	(6)	(7)
Januari/January	24,39	27,13	31,81	82,25	86,74	91,50
Februari/February	24,14	26,99	31,78	81,00	86,53	95,00
Maret/March	24,26	27,38	32,29	78,75	85,66	90,00
April/April	24,31	27,39	32,72	80,50	86,11	92,75
Mei/May	24,72	27,61	32,54	81,25	86,86	95,50
Juni/June	23,83	26,72	31,70	81,75	87,08	94,75
Juli/July	23,45	26,39	31,26	77,50	86,26	95,50
Agustus/August	23,13	27,01	32,69	71,75	81,06	89,75
September/September	22,90	26,78	32,39	75,25	82,38	94,00
Oktober/October	23,80	27,24	32,36	72,00	81,70	92,75
November/November	23,85	27,04	32,44	67,00	81,98	92,50
Desember/December	23,77	26,50	31,43	76,25	86,41	92,00

Lanjutan Tabel/Continued Table 1.2.1

Bulan Month	Kecepatan Angin <sup>2</sup> (m/det) Wind Velocity (m/sec)			Tekanan Udara <sup>2</sup> Atmospheric Pressure (mb)		
	Minimum	Rata-rata Average	Maksimum Maximum	Minimum	Rata-rata Average	Maksimum Maximum
(1)	(8)	(9)	(10)	(11)	(12)	(13)
Januari/January	0	1,0	2,1	997,2	1001,8	1012,7
Februari/February	0	1,1	2,4	997,9	1002,4	1006,4
Maret/March	0	0,8	1,9	997,5	1001,6	1008,8
April/April	0	0,7	1,6	998,3	1001,8	1006,2
Mei/May	0	0,8	1,7	996,2	1001,1	1005,5
Juni/June	0	0,8	1,7	997,8	1001,7	1007,8
Juli/July	0	0,8	1,6	988,7	1001,1	1004,4
Agustus/August	0	1,0	2,0	997,4	1001,5	1010,1
September/September	0	0,9	1,9	990,5	1001,6	1005,4
Oktober/October	0	1,0	2,1	997,0	1001,0	1009,9
November/November	0	1,0	2,2	997,1	1001,3	1005,8
Desember/December	0	0,8	1,8	996,7	1000,4	1009,0

Lanjutan Tabel/*Continued Table 1.2.1*

<b>Bulan Month</b>	<b>Jumlah Curah Hujan<sup>1</sup> Number of Precipitation (mm)</b>	<b>Jumlah Hari Hujan<sup>1</sup> (hari) Number of Rainy Days (day)</b>	<b>Penyinaran Matahari<sup>2</sup> Duration of Sunshine (%)</b>
(1)	(14)	(15)	(16)
Januari/January	499,0	22	0,4
Februari/February	244,0	9	0,4
Maret/March	299,5	13	0,4
April/April	280,0	15	0,5
Mei/May	77,0	6	0,4
Juni/June	263,0	10	0,4
Juli/July	138,5	12	0,5
Agustus/August	63,5	2	0,6
September/September	70,5	6	0,5
Oktober/October	15,5	3	0,4
November/November	82,0	14	0,4
Desember/December	175,0	17	0,3

Catatan/Note: <sup>1</sup>Data Curah Hujan dan Hari Hujan berasal dari Pos Hujan 234b Way Lima Pesawaran/*Number of Precipitation and Number of Rainy Days data are from the Rain Post 234b Way Lima Pesawaran*

<sup>2</sup>Data Suhu Udara, Kelembaban Udara, Kecepatan Angin, Tekanan Udara, dan Penyinaran Matahari diamati di Stasiun Klimatologi Pesawaran Lampung/*Temperature, Humidity, Wind Velocity, Atmospheric Pressure, Duration of Sunshine data observed at Climatological Station Pesawaran Lampung*

Sumber/Source: Badan Meteorologi, Klimatologi, dan Geofisika Kabupaten Pesawaran  
*Meteorological, Climatological, and Geophysical Agency of Pesawaran Regency*



BAB  
Chapter  
**02**

**PEMERINTAHAN**  
GOVERNMENT

**Pegawai Negeri Sipil di Pemerintahan Kabupaten Pesawaran Tahun 2020**

**Golongan Kepangkatan**

- Gol I : 12 Pegawai
- Gol II : 499 Pegawai
- Gol III : 2369 Pegawai
- Gol IV : 1716 Pegawai

**Pendidikan**

- SD : 7 Pegawai
- SMP : 17 Pegawai
- SMA : 432 Pegawai
- DI/DII : 212 Pegawai
- DIII : 425 Pegawai
- Sarjana: 3507 Pegawai



Jumlah Pegawai

Jumlah Pegawai Negeri Sipil di Pemerintahan Kabupaten Pesawaran Pada tahun 2020 adalah sebanyak **4.596** Pegawai

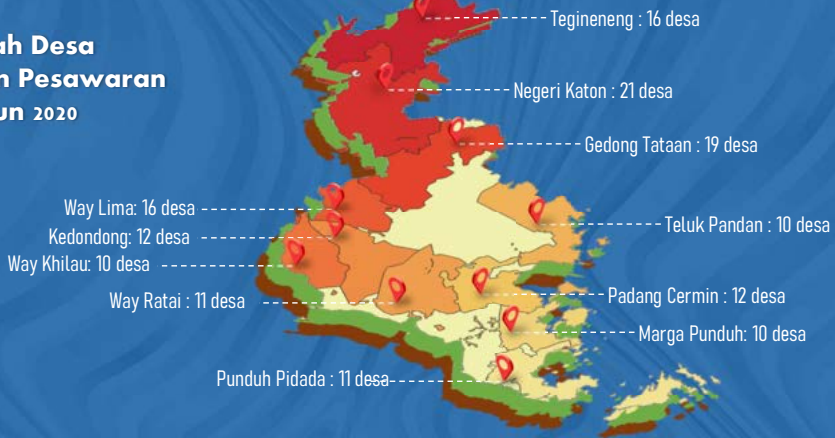


Jenis Kelamin

- Laki-laki : 1905 Pegawai
- Perempuan : 2691 Pegawai



**Jumlah Desa Kabupaten Pesawaran Tahun 2020**







**PENJELASAN TEKNIS****TECHNICAL NOTES**

- |  |   |
|--|---|
| <p>1. Anggota Dewan Perwakilan Rakyat Daerah (DPRD) dipilih melalui pemilihan umum (pemilu) dan dilantik dalam masa jabatan lima tahun.</p>  | <p>1. <i>Regional House of Representatives (DPRD) members are elected through a general election and appointed for a five-years membership.</i></p>   |
| <p>2. Struktur Organisasi Sekretariat Daerah Kabupaten Pesawaran terdiri dari Bupati, Wakil Bupati, Sekretaris Daerah, Asisten Pemerintahan dan Kesejahteraan Rakyat, Asisten Perekonomian dan Pembangunan, dan Asisten Administrasi Umum.</p> | <p>2. <i>The government structure of the Regional Secretariat of Pesawaran Regency consist of Regent, Vice Regent, Regional Secretary, Assistant of Government and Social Welfare, Assistant of Economy and Development, and Assistant of General Administration.</i></p> |
| <p>3. Asisten Pemerintahan dan Kesejahteraan Rakyat membawahi Bagian Tata Pemerintahan, Bagian Administrasi Pemerintahan Desa, Bagian Kesejahteraan Sosial dan Kemasyarakatan, dan Bagian Hukum.</p>   | <p>3. <i>Assistant of Government and Social Welfare oversees Governance Section, Section of Village Government Administration, Social and Community Welfare Section and Law Section.</i></p>  |
| <p>4. Asisten Perekonomian dan Pembangunan membawahi Bagian Bina Potensi Daerah, Bagian Pengembangan Perekonomian Daerah, Bagian Administrasi Pembangunan, dan Bagian Pengadaan Barang dan Jasa.</p>   | <p>4. <i>Assistant of Economy and Development oversees Regional Potential Development Section, Regional Economic Development Section, Development Administration Section, and Procurement Section of Goods and Services.</i></p>  |
| <p>5. Asisten Administrasi Umum membawahi Bagian Protokol, Bagian Umum, Bagian Perlengkapan, dan Bagian Organisasi.</p>  | <p>5. <i>Assistant of General Administration oversees Protocol Section, General Section, Supplies Section, and Organization Section.</i></p>  |

6. Staf ahli bupati terdiri dari staf ahli bupati bidang pemerintahan, hukum dan politik, staf ahli bupati bidang ekonomi, keuangan dan pembangunan, staf ahli bupati bidang kemasyarakatan dan sumber daya manusia.
  7. Lembaga Pemerintah Non Kementerian di Kabupaten Pesawaran terdiri dari Badan Pusat Statistik, Pengadilan Agama, Kementerian Agama, dan Badan Pertanahan Nasional.
6. *Bupati's expert staff consists of bupati's expert staff in government, law and politics, bupati's expert staff economics, finance and development, bupati's staff in community and human resources.*
  7. *Non-Ministry Government Institutions in Pesawaran Regency consist of Statistics Indonesia, Religious Courts, Regional Office of Religion Ministry, and National Land Board.*

<https://pesawarankab.go.id>

**ULASAN****DESCRIPTION****Wilayah Administratif dan Pemerintahan Daerah****Administrative Area and Regional Government**

Kabupaten Pesawaran terbagi dalam 11 kecamatan dan 144 desa. Sebanyak 144 desa sudah berstatus definitif dan 4 desa masih berstatus persiapan.

*Pesawaran Regency is divided into 11 subdistricts and 144 villages. All villages are already definitive type. A total of 144 villages have definitive status and 4 villages are still in preparatory status.*

Pelaksanaan pemerintahan daerah Kabupaten Pesawaran diawasi oleh wakil-wakil rakyat melalui Dewan Perwakilan Rakyat Daerah (DPRD). Pada tahun 2020, sebagian besar anggota DPRD Kabupaten Pesawaran berasal dari fraksi Partai Demokrasi Indonesia Perjuangan (PDIP), dengan jumlah anggota sebanyak 8 orang.

*Implementation of regional government in Pesawaran Regency is controlled by people representatives through the Regional People Representatives Council. In 2020, most of Pesawaran Regency Representatives Council come from fraction Partai Demokrasi Indonesia Perjuangan (PDIP) with 8 members.*

DPRD Kabupaten Pesawaran terdiri atas beberapa komisi, yaitu Komisi I (Bidang Pemerintahan), Komisi II (Bidang Perekonomian dan Keuangan), Komisi III (Bidang Pembangunan), dan Komisi IV (Bidang Kesejahteraan Rakyat). Jumlah anggota DPRD Kabupaten Pesawaran secara keseluruhan adalah 44 orang, dengan 33 orang laki-laki dan 11 orang perempuan.

*Pesawaran Regency Representatives Council (DPRD) is consists of several commissions, namely the Commission I (Government Division), the Commission II (Economic and Finance Division), Commission III (Development Division), and the Commission IV (Public Welfare Division). Number of legislators in Pesawaran House of Representatives (DPRD) is 44 people, comprising 33 men and 11 women.*

### **Pegawai Negeri Sipil**

Jumlah pegawai negeri sipil yang termasuk ke dalam Pemerintah Daerah Kabupaten Pesawaran adalah sebanyak 4600 orang, dengan 1842 orang laki-laki dan 2758 orang perempuan. Jenjang pendidikan tertinggi yang ditamatkan oleh sebagian besar PNS tersebut adalah tingkat Sarjana sebanyak 3507 orang dan SMA/Sederajat sebanyak 432 orang. Golongan kepangkatan terbanyak yang diduduki oleh PNS di Kabupaten Pesawaran adalah Golongan III sebanyak 2509 orang.

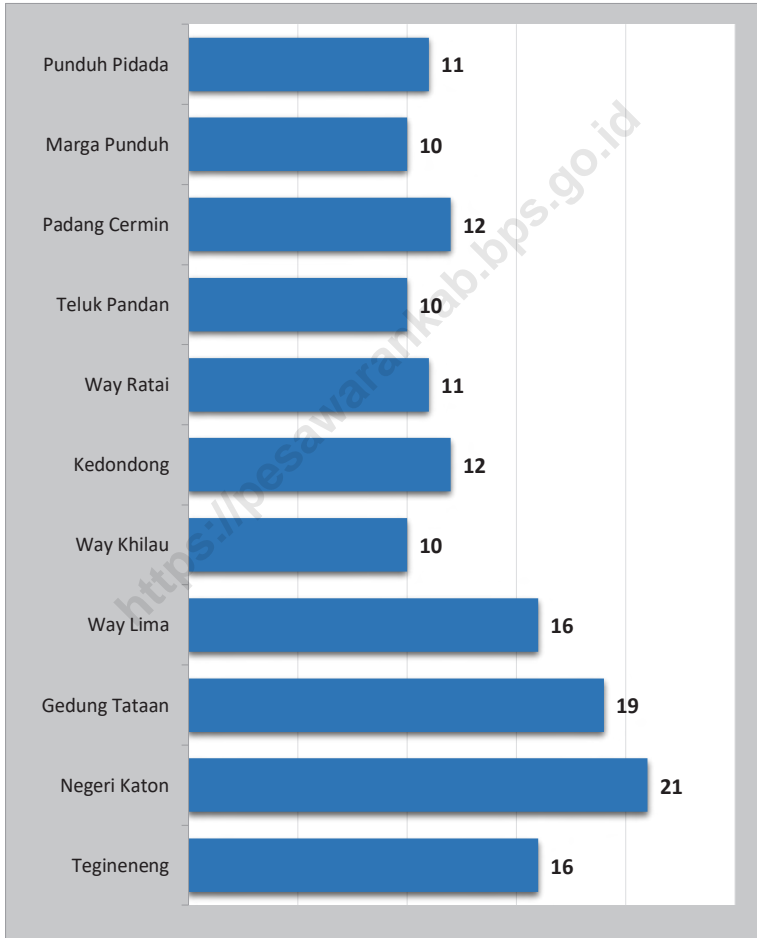
### **Civil Servant**

*Number of civil servant in Regional Government of Pesawaran Regency is 4600 people, comprising 1842 men and 2758 women. Most of their educational attainment is University Graduates as much 3239 people and General/Vocational Upper secondary School as much 575 people. Most of their range is in Range III 2 as much 235 people.*

<https://pesawarankab.bps.go.id>

**Gambar** 2.1  
**Figures**

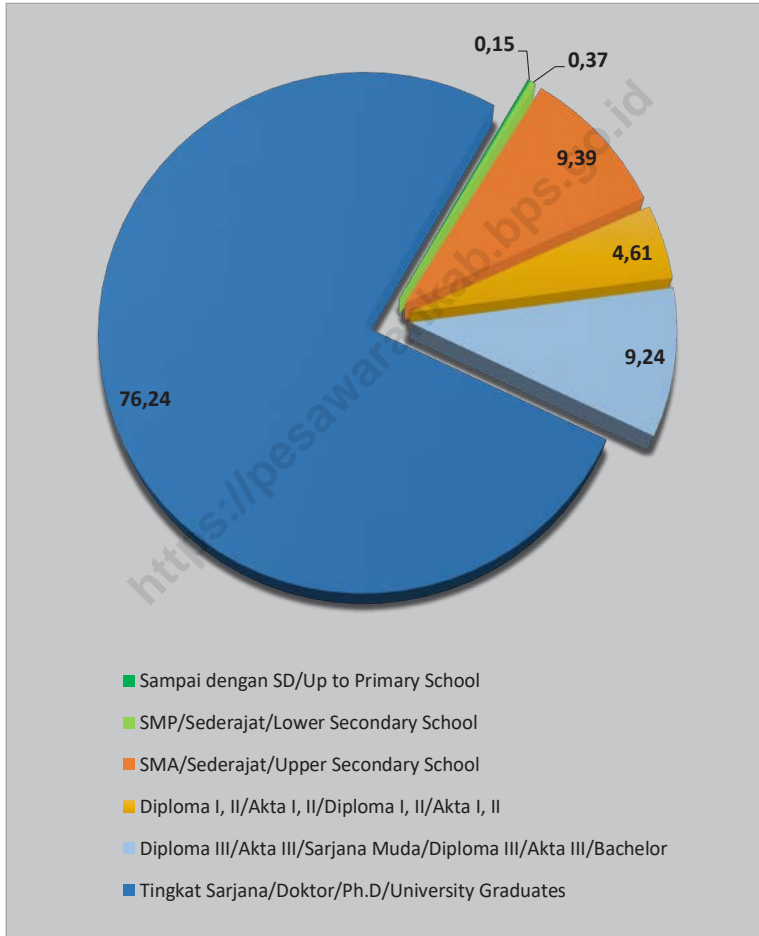
**Jumlah Desa menurut Kecamatan di Kabupaten Pesawaran, 2020**  
**Number of Villages by Subdistrict in Pesawaran Regency, 2020**



Sumber/Source: Peraturan Kepala Badan Pusat Statistik Nomor 1 Tahun 2020 Tanggal 5 Februari 2020 tentang Perubahan Atas Peraturan Kepala Badan Pusat Statistik Nomor 3 Tahun 2019 tentang Kode dan Nama Wilayah Kerja Statistik Tahun 2019/*Chief Statistician Regulation Number 1/2020, February 5 2020, as a revision of Chief Statistician Regulation Number 3 of 2019 on Code and Name of Regional Level of Data Collection.*

**Gambar** 2.2  
**Figures**

**Jumlah Pegawai Negeri Sipil menurut Tingkat Pendidikan di Kabupaten Pesawaran, Desember 2020**  
**Number of Civil Servants by Educational Level in Pesawaran Regency, Desember 2020**



Sumber/Source: Badan Kepegawaian dan Pengembangan Sumber Daya Manusia Kabupaten Pesawaran  
Personnel and Human Resources Development Agency of Pesawaran Regency

## 2.1 WILAYAH ADMINISTRATIF ADMINISTRATIVE AREA

**Tabel 2.1.1** Jumlah Desa<sup>1</sup>/Kelurahan menurut Kecamatan di Kabupaten Pesawaran, 2016–2020  
*Number of Villages<sup>1</sup>/Kelurahan by Subdistrict in Pesawaran Regency, 2016–2020*

Kecamatan Subdistrict	2016	2017	2018	2019	2020
(1)	(2)	(3)	(4)	(5)	(6)
1. Punduh Pidada	11	11	11	11	11
2. Marga Punduh	10	10	10	10	10
3. Padang Cermin	11	11	12	12	12
4. Teluk Pandan	10	10	10	10	10
5. Way Ratai	10	10	11	11	11
6. Kedondong	12	12	12	12	12
7. Way Khilau	10	10	10	10	10
8. Way Lima	16	16	16	16	16
9. Gedong Tataan	19	19	19	19	19
10. Negeri Katon	19	19	21	21	21
11. Tegineneng	16	16	16	16	16
<b>Pesawaran</b>	<b>144</b>	<b>144</b>	<b>148</b>	<b>148</b>	<b>148</b>

Catatan/Note: <sup>1</sup>Termasuk Unit Permukiman Transmigrasi (UPT)/Include Transmigration Settlement Unit  
Sumber/Source: Peraturan Kepala Badan Pusat Statistik Nomor 1 Tahun 2020 Tanggal 5 Februari 2020 tentang Perubahan Atas Peraturan Kepala Badan Pusat Statistik Nomor 3 Tahun 2019 tentang Kode dan Nama Wilayah Kerja Statistik Tahun 2019/Chief Statistician Regulation Number 1/2020, February 5 2020, as a revision of Chief Statistician Regulation Number 3 of 2019 on Code and Name of Regional Level of Data Collection.



## 2.2 DEWAN PERWAKILAN RAKYAT DAERAH REGIONAL HOUSE OF REPRESENTATIVE

**Tabel** 2.2.1 **Jumlah Anggota Dewan Perwakilan Rakyat Daerah menurut Partai Politik dan Jenis Kelamin di Kabupaten Pesawaran, 2020**  
*Number of Regional House of Representatives's Members by Political Parties and Gender in Pesawaran Regency, 2020*

<b>Partai Politik</b> <i>Political Parties</i>	<b>Laki-laki</b> <i>Male</i>	<b>Perempuan</b> <i>Female</i>	<b>Jumlah</b> <i>Total</i>
(1)	(2)	(3)	(4)
Partai Demokrasi Indonesia Perjuangan (PDIP)	6	2	8
Partai Amanat Nasional (PAN)	5	0	5
Partai Golongan Karya (Golkar)	3	1	4
Partai Gerakan Indoensia Raya (Gerindra)	2	2	4
Partai Keadilan Sejahtera (PKS)	1	3	4
Partai Nasional Demokrat (Nasdem)	4	0	4
Partai Kebangkitan Bangsa (PKB)	2	3	5
Partai Persatuan Pembangunan (PPP)	2	0	2
Partai Demokrat	5	0	5
Partai Hati Nurani Rakyat (Hanura)	2	0	2
Partai Bulan Bintang (PBB)	1	0	1
<b>Pesawaran</b>	<b>33</b>	<b>11</b>	<b>44</b>

Sumber/Source: Sekretariat DPRD Kabupaten Pesawaran  
*Pesawaran Regency Regional Parliament Secretary*

**Tabel**  
**Table** 2.2.2

**Jumlah Anggota Dewan Perwakilan Rakyat Daerah  
menurut Tingkat Pendidikan di Kabupaten Pesawaran,  
2020**  
*Number of Regional House of Representatives's Members  
by Education Level and Gender in Pesawaran Regency,  
2020*

<b>Partai Politik Political Parties</b>	<b>Laki-laki Male</b>	<b>Perempuan Female</b>	<b>Jumlah Total</b>
(1)	(2)	(3)	(4)
SMA/Sederajat <i>General/Vocational Upper Secondary School</i>	14	5	19
Diploma I, II/Akta I, II <i>Diploma I, II/Akta I, II</i>	-	-	-
Diploma III/Akta III <i>Diploma III/Akta III</i>	1	-	1
Diploma IV/ Sarjana <i>Bachelor</i>	13	6	19
Magister (S2) <i>Master</i>	5	-	5
Doktor (S3) <i>Doctor</i>	-	-	-
<b>Pesawaran</b>	<b>33</b>	<b>11</b>	<b>44</b>

Sumber/Source: Sekretariat DPRD Kabupaten Pesawaran  
*Pesawaran Regency Regional Parliament Secretary*

## 2.3 SUMBER DAYA MANUSIA HUMAN RESOURCES

**Tabel 2.3.1** Jumlah Pegawai Negeri Sipil menurut Jabatan dan Jenis Kelamin di Kabupaten Pesawaran, Desember 2019 dan Desember 2020  
*Number of Civil Servants by Occupation and Gender in Pesawaran Regency, December 2019 dan December 2020*

Jabatan <i>Occupation</i>	2019		Jumlah <i>Total</i>
	Laki-laki <i>Male</i>	Perempuan <i>Female</i>	
(1)	(2)	(3)	(4)
<b>Fungsional Tertentu</b> <i>Specific Functional</i>	856	1 992	2 848
<b>Fungsional Umum</b> <i>Staf General Functional</i>	529	473	1 002
<b>Struktural/Structural</b>	<b>520</b>	<b>226</b>	<b>746</b>
Eselon V/5th Echelon	0	0	0
Eselon IV/4th Echelon	354	186	540
Eselon III/3rd Echelon	135	36	171
Eselon II/2nd Echelon	31	4	35
Eselon I/1st Echelon	0	0	0
<b>Jumlah/Total</b>	<b>1 905</b>	<b>2 691</b>	<b>4 596</b>

Lanjutan Tabel/*Continued Table 2.3.1*

Jabatan <i>Occupation</i>	2020		Jumlah <i>Total</i>
	Laki-laki <i>Male</i>	Perempuan <i>Female</i>	
(1)	(5)	(6)	(7)
<b>Fungsional Tertentu</b> <i>Specific Functional</i>	850	2 034	2 884
<b>Fungsional Umum</b> <i>Staf General Functional</i>	491	502	993
<b>Struktural/Structural</b>	<b>501</b>	<b>222</b>	<b>723</b>
Eselon V/5th Echelon	0	0	0
Eselon IV/4th Echelon	338	187	525
Eselon III/3rd Echelon	132	31	163
Eselon II/2nd Echelon	31	4	35
Eselon I/1st Echelon	0	0	0
<b>Jumlah/Total</b>	<b>1 842</b>	<b>2 758</b>	<b>4 600</b>

Sumber/*Source*: Badan Kepegawaian dan Pengembangan Sumber Daya Manusia Kabupaten Pesawaran  
*Personnel and Human Resources Development Agency of Pesawaran Regency*

**Tabel**  
**Table** 2.3.2

**Jumlah Pegawai Negeri Sipil menurut Tingkat Pendidikan dan Jenis Kelamin di Kabupaten Pesawaran, Desember 2019 dan Desember 2020**  
**Number of Civil Servants by Educational Level and Gender in Pesawaran Regency, Desember 2019 dan Desember 2020**

Tingkat Pendidikan <i>Educational Level</i>	2019		
	Laki-laki <i>Male</i>	Perempuan <i>Female</i>	Jumlah <i>Total</i>
(1)	(2)	(3)	(4)
Sampai dengan SD <i>Up to Primary School</i>	9	0	9
SMP/Sederajat <i>General/ Vocational Lower Secondary School</i>	19	0	19
SMA/Sederajat <i>General/ Vocational Upper Secondary School</i>	279	215	494
Diploma I, II/Akta I, II <i>Diploma I, II/Akta I, II</i>	118	149	267
Diploma III/Akta III/Sarjana Muda <i>Diploma III/Akta III/Bachelor</i>	100	333	433
Tingkat Sarjana/Doktor/Ph.D <i>University Graduates</i>	1 380	1 994	3 374
<b>Jumlah/Total</b>	<b>1 905</b>	<b>2 691</b>	<b>4 596</b>

Lanjutan Tabel/*Continued Table 2.3.2*

Tingkat Pendidikan <i>Educational Level</i>	2020		
	Laki-laki <i>Male</i>	Perempuan <i>Female</i>	Jumlah <i>Total</i>
(1)	(2)	(3)	(4)
Sampai dengan SD <i>Up to Primary School</i>	7	0	7
SMP/Sederajat <i>General/ Vocational Lower Secondary School</i>	17	0	17
SMA/Sederajat <i>General/ Vocational Upper Secondary School</i>	247	185	432
Diploma I, II/Akta I, II <i>Diploma I, II/Akta I, II</i>	87	125	212
Diploma III/Akta III/Sarjana Muda <i>Diploma III/Akta III/Bachelor</i>	100	325	425
Tingkat Sarjana/Doktor/Ph.D <i>University Graduates</i>	1 384	2 123	3 507
<b>Jumlah/Total</b>	<b>1 842</b>	<b>2 758</b>	<b>4 600</b>

Sumber/*Source*: Badan Kepegawaian dan Pengembangan Sumber Daya Manusia Kabupaten Pesawaran  
*Personnel and Human Resources Development Agency of Pesawaran Regency*

**Tabel**  
**Table** 2.3.3

**Jumlah Pegawai Negeri Sipil menurut Tingkat  
Kepangkatan dan Jenis Kelamin di Kabupaten Pesawaran,  
Desember 2019 dan Desember 2020**  
*Number of Civil Servants by Hierarchy and Gender in  
Pesawaran Regency, Desember 2019 dan Desember  
2020*

Pangkat/Golongan/Ruang Hierarchy	2019		
	Laki-laki Male	Perempuan Female	Jumlah Total
(1)	(2)	(3)	(4)
1. I/A (Juru Muda)	1	0	1
2. I/B (Juru Muda Tingkat I)	2	0	2
3. I/C (Juru)	2	0	2
4. I/D (Juru Tingkat I)	7	0	7
<b>Golongan I/Range I</b>	<b>12</b>	<b>0</b>	<b>12</b>
5. II/A (Pengatur Muda)	31	29	60
6. II/B (Pengatur Muda Tingkat I)	46	45	91
7. II/C (Pengatur)	70	183	253
8. II/D (Pengatur Tingkat I)	59	36	95
<b>Golongan II/Range II</b>	<b>206</b>	<b>293</b>	<b>499</b>
9. III/A (Penata Muda)	194	325	519
10. III/B (Penata Muda Tingkat I)	198	307	505
11. III/C (Penata)	316	389	705
12. III/D (Penata Tingkat I)	300	340	640
<b>Golongan III/Range III</b>	<b>1 008</b>	<b>1 361</b>	<b>2 369</b>
13. IV/A (Pembina)	352	410	762
14. IV/B (Pembina Tingkat I)	299	623	922
15. IV/C (Pembina Utama Muda)	26	4	30
16. IV/D (Pembina Utama Madya)	2	0	2
17. IV/E (Pembina Utama)	0	0	0
<b>Golongan IV/Range IV</b>	<b>679</b>	<b>1 037</b>	<b>1 716</b>
<b>Jumlah/Total</b>	<b>1 905</b>	<b>2 691</b>	<b>4 596</b>

Lanjutan Tabel/*Continued Table 2.3.3*

Pangkat/Golongan/Ruang <i>Hierarchy</i>	2020		
	Laki-laki <i>Male</i>	Perempuan <i>Female</i>	Jumlah <i>Total</i>
(1)	(5)	(6)	(7)
1. I/A (Juru Muda)	1	0	1
2. I/B (Juru Muda Tingkat I)	2	0	2
3. I/C (Juru)	1	0	1
4. I/D (Juru Tingkat I)	8	0	8
<b>Golongan I/Range I</b>	<b>12</b>	<b>0</b>	<b>12</b>
5. II/A (Pengatur Muda)	29	26	55
6. II/B (Pengatur Muda Tingkat I)	42	47	89
7. II/C (Pengatur)	68	102	170
8. II/D (Pengatur Tingkat I)	59	111	170
<b>Golongan II/Range II</b>	<b>198</b>	<b>286</b>	<b>484</b>
9. III/A (Penata Muda)	201	400	601
10. III/B (Penata Muda Tingkat I)	185	300	485
11. III/C (Penata)	284	343	627
12. III/D (Penata Tingkat I)	353	443	796
<b>Golongan III/Range III</b>	<b>1 023</b>	<b>1 486</b>	<b>2 509</b>
13. IV/A (Pembina)	296	357	653
14. IV/B (Pembina Tingkat I)	287	625	912
15. IV/C (Pembina Utama Muda)	25	3	28
16. IV/D (Pembina Utama Madya)	1	1	2
17. IV/E (Pembina Utama)	0	0	0
<b>Golongan IV/Range IV</b>	<b>609</b>	<b>986</b>	<b>1 595</b>
<b>Jumlah/Total</b>	<b>1 842</b>	<b>2 758</b>	<b>4 600</b>

Sumber/*Source*: Badan Kepegawaian dan Pengembangan Sumber Daya Manusia Kabupaten Pesawaran  
*Personnel and Human Resources Development Agency of Pesawaran Regency*



## 2.4 KEUANGAN PEMERINTAH GOVERNMENT FINANCE

**Tabel 2.4.1** Realisasi Pendapatan<sup>x</sup> Pemerintah Kabupaten Pesawaran menurut Jenis Pendapatan (ribu rupiah), 2017–2020  
**Table 2.4.1** Actual Pesawaran Regency Government Revenues<sup>x</sup> by Kind of Revenues (thousand rupiahs), 2017–2020

Jenis Pendapatan/Kind of Revenues	2017	2018
(1)	(2)	(3)
<b>1. Pendapatan Asli Daerah (PAD)/Regional Revenue</b>	<b>50 150 346,62</b>	<b>58 265 161,93</b>
1.1 Pajak Daerah/Regional Tax	21 036 338,21	24 664 796,09
1.2 Retribusi Daerah/Regional Retribution	4 212 285,55	5 232 815,02
1.3 Hasil Perusahaan Milik Daerah dan Pengelolaan Kekayaan Daerah yang Dipisahkan/Regional-Owned Company Revenue and Separated Management of Regional Wealth	318 037,55	410 196,35
1.4 Lain-lain PAD yang Sah/Other Regional Revenue	24 583 685,32	27 957 354,47
<b>2. Dana Perimbangan/Balance Funds</b>	<b>930 162 730,63</b>	<b>844 615 366,87</b>
2.1 Bagi Hasil Pajak/Tax Sharing Revenue	28 115 458,96	12 595 358,06
2.2 Bagi Hasil Bukan Pajak/Sumber Daya Alam/Non-Tax Sharing Revenue/Natural Resources	0,00	13 389 806,65
2.3 Dana Alokasi Umum/General Allocation Fund	668 378 478,00	669 276 831,00
2.4 Dana Alokasi Khusus/Special Allocation Fund	233 668 793,67	149 353 371,16
<b>3. Lain-lain Pendapatan yang Sah/Other Revenue</b>	<b>348 089 168,50</b>	<b>383 043 396,28</b>
3.1 Pendapatan Hibah/Grant	63 576 390,00	48 058 854,37
3.2 Dana Darurat/Emergency Fund	0,00	0,00
3.3 Dana Bagi Hasil Pajak dari Provinsi dan Pemerintah Daerah Lainnya/Tax Sharing Revenue from Provincial and Other Regional Governments	61 132 280,05	233 139 684,77
3.4 Dana Penyesuaian dan Otonomi Daerah/Regional Adjustment and Autonomy Fund	223 380 498,45	0,00
3.5 Bantuan Keuangan dari Provinsi atau Pemerintah Daerah Lainnya/Financial Assistance from Provincial or Other Regional Governments	0,00	0,00
3.6 Lainnya/Others	0,00	101 844 857,13
<b>Jumlah/Total</b>	<b>1 328 402 245,76</b>	<b>1 285 923 925,08</b>

Lanjutan Tabel/*Continued Table 2.4.1*

Jenis Pendapatan/ <i>Kind of Revenues</i>	2019	2020
(1)	(4)	(5)
<b>1. Pendapatan Asli Daerah (PAD)/<i>Regional Revenue</i></b>	<b>65 808 842,72</b>	<b>72 158 809,48</b>
1.1 Pajak Daerah/ <i>Regional Tax</i>	28 562 590,49	29 123 833,41
1.2 Retribusi Daerah/ <i>Regional Retribution</i>	11 117 343,43	12 192 774,80
1.3 Hasil Perusahaan Milik Daerah dan Pengelolaan Kekayaan Daerah yang Dipisahkan/ <i>Regional-Owned Company Revenue and Separated Management of Regional Wealth</i>	947 382,23	1 602 625,70
1.4 Lain-lain PAD yang Sah/ <i>Other Regional Revenue</i>	25 181 526,57	29 239 575,56
<b>2. Dana Perimbangan/<i>Balance Funds</i></b>	<b>895 181 485 ,50</b>	<b>859 551 873,36</b>
2.1 Bagi Hasil Pajak/ <i>Tax Sharing Revenue</i>	9 143 665,62	12 610 672,90
2.2 Bagi Hasil Bukan Pajak/Sumber Daya Alam/ <i>Non-Tax Sharing Revenue/Natural Resources</i>	6 242 713,47	7 835 231,98
2.3 Dana Alokasi Umum/ <i>General Allocation Fund</i>	684 210 957,00	619 834 916,00
2.4 Dana Alokasi Khusus/ <i>Special Allocation Fund</i>	195 584 149,42	219 271 052,49
<b>3. Lain-lain Pendapatan yang Sah/<i>Other Revenue</i></b>	<b>318 717 951,31</b>	<b>343 420 667,97</b>
3.1 Pendapatan Hibah/ <i>Grant</i>	65 197 634,55	57 858 526,47
3.2 Dana Darurat/ <i>Emergency Fund</i>	0,00	0,00
3.3 Dana Bagi Hasil Pajak dari Provinsi dan Pemerintah Daerah Lainnya/ <i>Tax Sharing Revenue from Provincial and Other Regional Governments</i>	83 709 946,76	69 617 577,50
3.4 Dana Penyesuaian dan Otonomi Daerah/ <i>Regional Adjustment and Autonomy Fund</i>	169 810 370,00	215 944 564,00
3.5 Bantuan Keuangan dari Provinsi atau Pemerintah Daerah Lainnya/ <i>Financial Assistance from Provincial or Other Regional Governments</i>	0,00	0,00
3.6 Lainnya/ <i>Others</i>	0,00	0,00
<b>Jumlah/<i>Total</i></b>	<b>1 279 708 279,53</b>	<b>1 275 131 350,81</b>

Catatan/*Note*: <sup>1</sup>Laporan keuangan *unaudited/ Unaudited financial report*  
 Sumber/*Source*: Badan Pengelola Keuangan dan Aset Daerah Kabupaten Pesawaran  
*Regional Financial and Asset Management Agency Pesawaran Regency*

**Tabel**  
**Table 2.4.2****Realisasi Belanja<sup>x</sup> Pemerintah Kabupaten Pesawaran  
menurut Jenis Belanja (ribu rupiah), 2017–2020**  
**Actual Pesawaran Regency Government Expenditures<sup>x</sup> by  
Kind of Expenditures (thousand rupiahs), 2017–2020**

Jenis Pendapatan Kind of Revenues	2017	2018
(1)	(2)	(3)
<b>1. Belanja Tidak Langsung/Indirect Expenditures</b>	<b>916 545 062,65</b>	<b>690 627 872,36</b>
1.1 Belanja Pegawai/Personnel Expenditures	524 339 666,39	450 878 630,71
1.2 Belanja Bunga/Interest Expenditures	0,00	0,00
1.3 Belanja Subsidi/Subsidies Expenditures	0,00	0,00
1.4 Belanja Hibah/Grant Expenditures	11 330 400,00	15 367 500,00
1.5 Belanja Bantuan Sosial/Social Aid Expenditures	0,00	0,00
1.6 Belanja Bagi Hasil/Sharing Fund Expenditure	190 461 952,09	211 333 746,90
1.7 Belanja Bantuan Keuangan/Financial Aids Expenditures	188 490 962,09	0,00
1.8 Belanja Tidak Terduga/Unpredicted Expenditures	1 922 082,08	13 047 994,75
<b>2. Belanja Langsung/Direct Expenditures</b>	<b>552 872 375,65</b>	<b>649 572 675,25</b>
2.1 Belanja Pegawai/Personnel Expenditures	0,00	74 674 097,06
2.2 Belanja Barang dan Jasa/Goods and Services Expenditures	225 326 408,63	242 986 952,63
2.3 Belanja Modal/Capital Expenditure	327 545 967,01	331 911 625,55
<b>Jumlah/Total</b>	<b>1 469 417 438,30</b>	<b>1 340 200 547,61</b>

Lanjutan Tabel/*Continued Table 2.4.2*

Jenis Pendapatan <i>Kind of Revenues</i>	2019	2020
(1)	(4)	(5)
<b>1. Belanja Tidak Langsung/<i>Indirect Expenditures</i></b>	<b>738 829 008,23</b>	<b>768 682 556,12</b>
1.1 Belanja Pegawai/ <i>Personnel Expenditures</i>	482 019 977,73	459 891 656,61
1.2 Belanja Bunga/ <i>Interest Expenditures</i>	0,00	0,00
1.3 Belanja Subsidi/ <i>Subsidies Expenditures</i>	0,00	0,00
1.4 Belanja Hibah/ <i>Grant Expenditures</i>	21 952 550,00	60 611 070,00
1.5 Belanja Bantuan Sosial/ <i>Social Aid Expenditures</i>	0,00	0,00
1.6 Belanja Bagi Hasil/ <i>Sharing Fund Expenditure</i>	3 029 914,70	0,00
1.7 Belanja Bantuan Keuangan/ <i>Financial Aids Expenditures</i>	230 905 740,20	224 155 363,10
1.8 Belanja Tidak Terduga/ <i>Unpredicted Expenditures</i>	920 825,60	24 024 466,42
<b>2. Belanja Langsung/<i>Direct Expenditures</i></b>	<b>531 218 759,77</b>	<b>507 215 355,20</b>
2.1 Belanja Pegawai/ <i>Personnel Expenditures</i>	72 328 214,10	84 296 651,00
2.2 Belanja Barang dan Jasa/ <i>Goods and Services Expenditures</i>	262 211 408,02	248 803 910,81
2.3 Belanja Modal/ <i>Capital Expenditure</i>	196 679 137,65	174 114 793 39
<b>Jumlah/<i>Total</i></b>	<b>1 270 047 767,99</b>	<b>1 275 897 911,32</b>

Catatan/*Note*: <sup>1)</sup>Laporan keuangan *unaudited/ Unaudited financial report*  
 Sumber/*Source*: Badan Pengelola Keuangan dan Aset Daerah Kabupaten Pesawaran  
*Regional Financial and Asset Management Agency Pesawaran Regency*



Jumlah Penduduk Kabupaten Pesawaran  
Hasil SP2020  
(September 2020)

**477,5** Ribu Jiwa

Laju Pertumbuhan Penduduk Kabupaten  
Pesawaran per tahun, 2010-2020

**1,82%**

Pertumbuhannya semakin meningkat dibandingkan  
pertumbuhan pada tahun 2020-2010 yang sebesar

**1,33%**

Presentase Penduduk Usia Produktif (15-64 tahun)

**67,03%**

Kabupaten Pesawaran Masih dalam masa bonus demografi

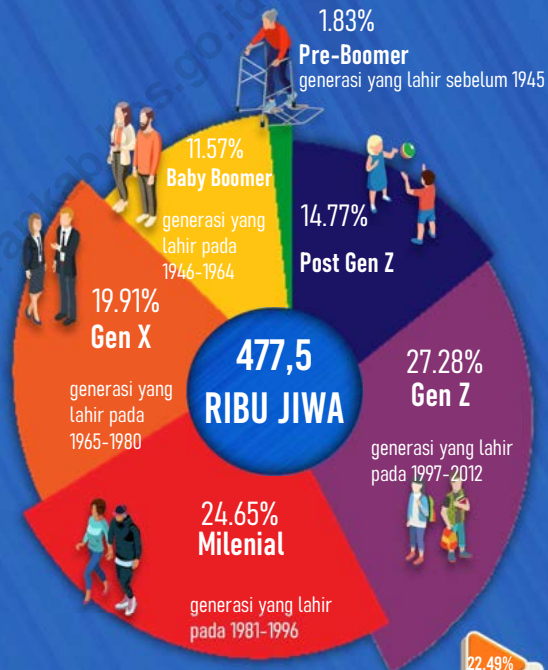


Rasio Jenis Kelamin

**106,28%**

Terdapat 106 Penduduk laki-laki untuk 100 Setiap  
Penduduk Perempuan

Komposisi Penduduk Kabupaten Pesawaran



Persebaran Penduduk  
Kabupaten Pesawaran





**PENJELASAN TEKNIS**

**TECHNICAL NOTES**

1. Sumber utama data kependudukan adalah sensus penduduk yang dilaksanakan setiap sepuluh tahun sekali. Sensus penduduk telah dilaksanakan sebanyak enam kali sejak Indonesia merdeka, yaitu tahun 1961, 1971, 1980, 1990, 2000, 2010, dan 2020
  2. Di dalam sensus penduduk, pencacahan dilakukan terhadap seluruh penduduk yang berdomisili di wilayah teritorial Indonesia termasuk warga negara asing kecuali anggota korps diplomatik negara sahabat beserta keluarganya.
  3. Pengumpulan data dalam sensus penduduk 2020 dilakukan dengan tiga metode, yaitu sensus penduduk *online*, *drop off-pick up* dokumen, dan wawancara petugas sensus dengan responden. Pencatatan penduduk menggunakan konsep *usual residence*, yaitu konsep di mana penduduk biasa bertempat tinggal. Bagi penduduk yang bertempat tinggal tetap dicacah di mana mereka biasa tinggal, sedangkan untuk penduduk yang tidak bertempat tinggal tetap dicacah di tempat di mana mereka ditemukan petugas sensus pada malam 'Hari Sensus'. Termasuk penduduk yang tidak bertempat tinggal tetap adalah tuna wisma, awak kapal berbendera Indonesia, penghuni perahu/rumah apung,
1. *The main source of demographic data is population census, which is conducted every ten years. Population Census has been conducted six times since Indonesia's independence: 1961, 1971, 1980, 1990, 2000, 2010, and 2020*
  2. *The population census enumerates all residents who domicile in the entire territory of Indonesia including foreign citizens except the diplomatic corps members and their families.*
  3. *The data collection in a population census 2020 do in three methods which are online population census, drop off-pick up document, and interviewing the respondents. Enumeration of the population uses the concept of "usual residence", which is the concept of "places where people usually live". De jure was applied to the permanent residents, while de facto was applied to non-permanent residents. The permanent residents were enumerated in place where they normally live, the non-permanent residents were enumerated where they were found by the enumerators, on the night of 'Census Date'. The non permanent residents include homeless people, ship crew, boat people, remote area community, and internally*



masyarakat terpencil/ terasing, dan pengungsi. Bagi mereka yang mempunyai tempat tinggal tetap dan sedang bepergian ke luar wilayah lebih dari satu tahun, tidak dicacah di tempat tinggalnya, tetapi dicacah di tempat tujuannya. Untuk tahun yang tidak dilaksanakan sensus penduduk, data kependudukan diperoleh dari hasil proyeksi penduduk. Proyeksi penduduk merupakan suatu perhitungan ilmiah yang didasarkan pada asumsi dari komponen-komponen perubahan penduduk, yaitu kelahiran, kematian, dan migrasi.

*displaced persons. Those who had permanent residence and had been travelling away from their home for one year or more were not enumerated in their permanent place, but in the place where they were during the census. For the periods where the population census is not conducted, population projection is done to estimate population during those years. The population projection is an estimate based on the demographic components, such as birth, death, and migration.*

4. Penduduk Kabupaten Pesawaran adalah semua orang yang berdomisili di wilayah teritorial Kabupaten Pesawaran selama satu tahun atau lebih dan atau mereka yang berdomisili kurang dari satu tahun tetapi bertujuan menetap.
5. Laju pertumbuhan penduduk adalah angka yang menunjukkan persentase pertambahan penduduk dalam jangka waktu tertentu.
6. Kepadatan penduduk adalah rasio banyaknya penduduk per kilometer persegi.

4. *Population of Pesawaran Regency are all residents of the entire territory of Pesawaran Regency who have stayed for one year or longer, and those who intended to stay more than one year even though their length of stay is less than one year.*
5. *The growth rate of population is the number that show percentage of population growth within a specified period.*
6. *Population density is ratio of population per square kilometer.*

- |   |   |
|---|---|
| <p>7. Rasio jenis kelamin adalah perbandingan antara penduduk laki-laki dan penduduk perempuan pada suatu wilayah dan waktu tertentu. Biasanya dinyatakan dengan banyaknya penduduk laki-laki untuk 100 penduduk perempuan.</p> | <p>7. <i>Sex ratio is the ratio of males population to females population in a given area and time, usually expressed as the number of males for every 100 females.</i></p> |
| <p>8. Distribusi penduduk adalah pola persebaran penduduk di suatu wilayah, baik berdasarkan batas-batas geografis maupun berdasarkan batas-batas administrasi pemerintahan.</p>  | <p>8. <i>Population distribution is the pattern of population distribution in an area, either by geographic boundaries or by government administrative boundaries.</i></p>  |
| <p>9. Komposisi penduduk adalah pola persebaran penduduk menurut karakteristiknya, contoh: penduduk menurut kelompok umur, penduduk menurut jenis kelamin</p>   | <p>9. <i>Population composition is the pattern of population distribution by its characteristics, example: population by age group, population by sex</i></p>               |

**ULASAN****DESCRIPTION****Kependudukan**

Berdasarkan hasil sensus penduduk tahun 2020, jumlah penduduk Kabupaten Pesawaran pada tahun 2020 sebanyak 477.468 jiwa yang terdiri atas 246.002 jiwa penduduk laki-laki dan 231.466 jiwa penduduk perempuan.

Kepadatan penduduk di Kabupaten Pesawaran tahun 2020 mencapai 406,78 jiwa/km<sup>2</sup>. Kepadatan Penduduk di 11 kecamatan cukup beragam dengan kepadatan penduduk tertinggi terletak di kecamatan Gedong Tataan dengan kepadatan sebesar 1.106,23 jiwa/km<sup>2</sup> dan terendah di Kecamatan Punduh Pidada sebesar 136,93 jiwa/km<sup>2</sup>.

Hasil Survei Angkatan Kerja Nasional 2020 menunjukkan bahwa jumlah penduduk usia kerja mencapai 334.537 jiwa. Jumlah penduduk usia kerja dibagi menjadi penduduk angkatan kerja dan bukan angkatan kerja. Pada tahun 2020 jumlah penduduk angkatan kerja sebanyak 232.482 jiwa, dengan Tingkat Partisipasi Angkatan Kerja (TPAK) sebesar 69,49 persen, dan Tingkat pengangguran terbuka (TPT) sebesar 4,64 persen.

**Population**

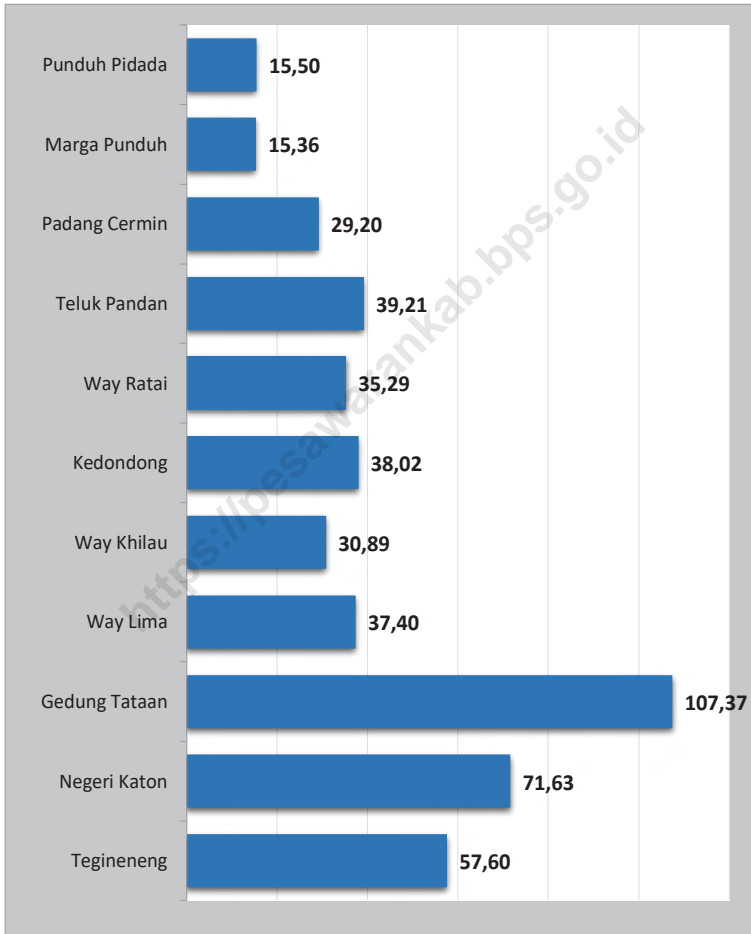
*Based result of population census 2020, Pesawaran Regency population for 2020 were 477,468 people consisting of 246,002 inhabitants of the male and 231,466 thousand female population people.*

*Population density of Pesawaran Regency in 2020 reached 406.78 people/km<sup>2</sup>. Population density in 11 sub districts are quite diverse with the highest population density of subdistrict is located in the subdistrict Gedong Tataan with the number of density are 1,106.23 people/km<sup>2</sup> and the lowest in sub district Punduh Pidada with 136.93 people/km<sup>2</sup>.*

*The results of National Labor Force Survey 2020 show that population of working age reaches 334,537 people. The population of working age is divided into economically active population and economically inactive population. In 2020 the population of economically active was 232,482 people, with Economically Active Participation Rate was 69,49 percent, and unemployment rate was 4,64 percent.*

**Gambar** 3.1  
**Figures**

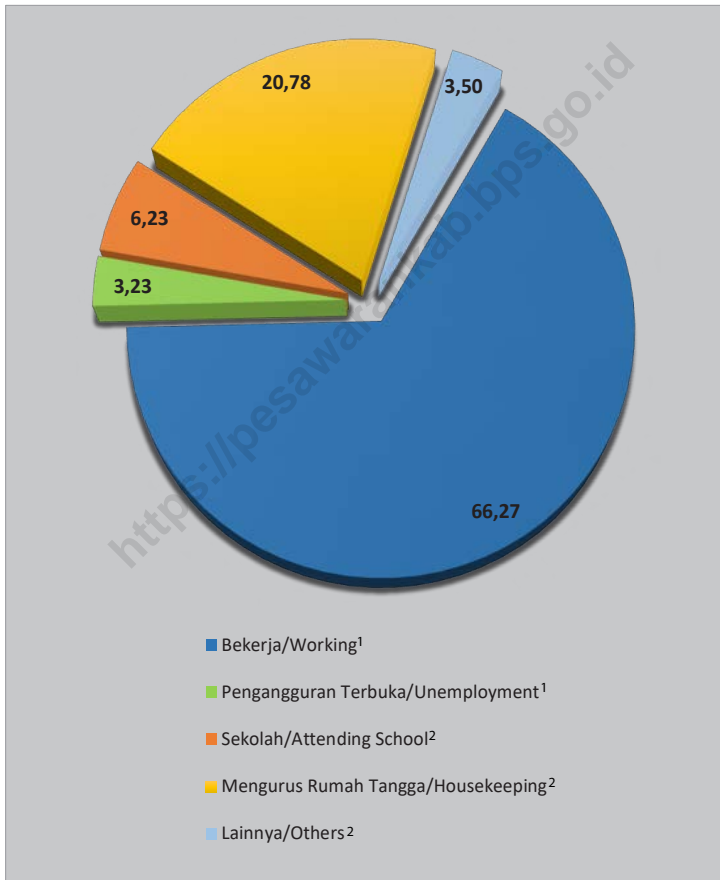
**Jumlah Penduduk menurut Kecamatan di Kabupaten Pesawaran (ribu jiwa), 2020**  
**Population by Subdistrict in Pesawaran Regency (thousand people), 2020**



Sumber/Source: BPS, Sensus Penduduk 2020  
BPS-Statistics Indonesia, Population Census 2020

**Gambar** 3.2  
**Figures**

**Persentase Penduduk Berumur 15 Tahun Keatas menurut Jenis Kegiatan Selama Seminggu yang Lalu di Kabupaten Pesawaran, 2020**  
**Percentage of Population Aged 15 Years and Over by Type of Activity During The Previous Week in Pesawaran Regency, 2020**



Catatan/Note: <sup>1</sup> Angkatan Kerja/*Economically Active*

<sup>2</sup> Bukan Angkatan Kerja/*Economically Inactive*

Sumber/Source: BPS, Survei Angkatan Kerja Nasional (Sakernas) Agustus  
BPS-Statistics Indonesia, August National Labor Force Survey

### 3.1 PENDUDUK POPULATION

**Tabel 3.1.1** Penduduk, Laju Pertumbuhan Penduduk per Tahun, Distribusi Persentase Penduduk, Kepadatan Penduduk, Rasio Jenis Kelamin Penduduk menurut Kecamatan di Kabupaten Pesawaran, 2020  
*Population, Annual Population Growth Rate, Percentage Distribution of Population, Population Density, and Population Sex Ratio by Subdistrict in Pesawaran Regency, 2020*

Kecamatan Subdistrict	Penduduk (ribu jiwa) Population (thousand people)	Laju Pertumbuhan Penduduk per Tahun 2010–2020 Annual Population Growth Rate (%) 2010–2020
(1)	(2)	(3)
1. Punduh Pidada	15,50	1,78
2. Marga Punduh	15,36	1,60
3. Padang Cermin	29,20	1,54
4. Teluk Pandan	39,21	1,84
5. Way Ratai	35,29	1,14
6. Kedondong	38,02	1,63
7. Way Khilau	30,89	1,86
8. Way Lima	37,40	2,34
9. Gedong Tataan	107,37	2,16
10. Negeri Katon	71,63	1,54
11. Tegineneng	57,60	1,43
<b>Pesawaran</b>	<b>477,47</b>	<b>1,76</b>

Lanjutan Tabel/Continued Table 3.1.1

Kecamatan Subdistrict	Persentase Penduduk Percentage of Total Population	Kepadatan Penduduk per km <sup>2</sup> Population Density per sq.km
(1)	(7)	(8)
1. Punduh Pidada	3,25	136,93
2. Marga Punduh	3,22	138,38
3. Padang Cermin	6,12	229,33
4. Teluk Pandan	8,21	507,00
5. Way Ratai	7,39	312,43
6. Kedondong	7,96	567,43
7. Way Khilau	6,47	481,80
8. Way Lima	7,83	374,59
9. Gedong Tataan	22,49	1 106,23
10. Negeri Katon	15,00	469,13
11. Tegineneng	12,06	380,82
<b>Pesawaran</b>	<b>100,00</b>	<b>406,78</b>

Lanjutan Tabel/*Continued Table* 3.1.1

Kecamatan <i>Subdistrict</i>	Rasio Jenis Kelamin <i>Population Sex Ratio</i>
(1)	(11)
1. Punduh Pidada	107,2
2. Marga Punduh	108,5
3. Padang Cermin	108,9
4. Teluk Pandan	108,6
5. Way Ratai	107,9
6. Kedondong	105,9
7. Way Khilau	107,4
8. Way Lima	104,7
9. Gedong Tataan	105,0
10. Negeri Katon	106,3
11. Tegineneng	104,5
<b>Pesawaran</b>	<b>106,3</b>

Catatan/*Note*: <sup>4</sup>Data jumlah penduduk tahun 2019 yang digunakan pada perhitungan laju pertumbuhan penduduk 2019-2020 merupakan data proyeksi penduduk 2010-2035/*The Population data 2019 used in calculating for population growth 2019-2020 is projection data 2010-2035*

Sumber/*Source*: BPS, Sensus Penduduk 2020  
*BPS-Statistics Indonesia, Population Census 2020*



### 3.2 KETENAGAKERJAAN EMPLOYMENT

**Tabel** 3.2.1 **Jumlah Penduduk Berumur 15 Tahun ke atas menurut Jenis Kegiatan Selama Seminggu yang Lalu dan Jenis Kelamin di Kabupaten Pesawaran, 2020**  
*Population Aged 15 Years and Over by Type of Activity During The Previous Week and Gender in Pesawaran Regency, 2020*

Kegiatan Utama Main Activity	Jenis Kelamin/Gender		
	Laki-Laki Male	Perempuan Female	Jumlah Total
(1)	(2)	(3)	(4)
<b>I. Angkatan Kerja/Economically Active</b>	<b>147 887</b>	<b>84 595</b>	<b>232 482</b>
1. Bekerja/Working	141 188	80 504	221 692
2. Pengangguran Terbuka/Unemployment	6 699	4 091	10 790
<b>II. Bukan Angkatan Kerja/Economically Inactive</b>	<b>24 232</b>	<b>77 823</b>	<b>102 055</b>
1. Sekolah/Attending School	9 354	11 482	20 836
2. Mengurus Rumah Tangga/Housekeeping	5 973	63 545	69 518
3. Lainnya/Others	8 905	2 796	11 701
<b>Jumlah/Total</b>	<b>172 119</b>	<b>162 418</b>	<b>334 537</b>

Sumber/Source: BPS, Survei Angkatan Kerja Nasional (Sakernas) Agustus  
BPS-Statistics Indonesia, August National Labor Force Survey

**Tabel** 3.2.2  
**Table**

**Penduduk Berumur 15 Tahun ke Atas menurut Pendidikan Tertinggi yang Ditamatkan dan Jenis Kegiatan Selama Seminggu yang Lalu di Kabupaten Pesawaran, 2020**  
*Population 15 Years of Age and Over by Educational Attainment and Type of Activity During the Previous Week in Pesawaran Regency, 2020*

Pendidikan Tertinggi yang Ditamatkan <sup>1</sup> <i>Educational Attainment<sup>1</sup></i>	Angkatan Kerja/ <i>Economically Active</i>			Persentase Bekerja terhadap Angkatan Kerja <i>Percentage of Working to Economically Active</i>
	Bekerja <i>Working</i>	Pengangguran <sup>2</sup> <i>Unemployment<sup>2</sup></i>	Jumlah Angkatan Kerja <i>Total of Economically Active</i>	
(1)	(2)	(3)	(4)	(5)
0	87 184	2 048	89 232	97,70
1	51 941	1 762	53 703	96,72
2	66 183	6 368	72 551	91,22
3	16 384	612	16 996	96,40
<b>Jumlah/Total</b>	221 692	10 790	232 482	95,36

Lanjutan Tabel/Continued Table 3.2.2

<b>Pendidikan Tertinggi yang Ditamatkan<sup>1</sup></b> <i>Educational Attainment<sup>1</sup></i>	<b>Bukan Angkatan Kerja</b> <i>Not Economically Active</i>	<b>Jumlah Total</b>	<b>Persentase Angkatan Kerja terhadap Penduduk Usia Kerja</b> <i>Percentage of Economically Active to Working Age Population</i>
(1)	(6)	(7)	(8)
0	37 948	127 180	70,16
1	35 248	88 951	60,37
2	27 250	99 801	72,70
3	1 609	18 605	91,35
<b>Jumlah/Total</b>	102 055	334 537	69,49

Catatan/Note: <sup>1</sup> 0. ≤ Sekolah Dasar (SD)/≤ Primary School  
 1. Sekolah Menengah Pertama/Junior High School  
 2. Sekolah Menengah Atas/Senior High School  
 3. Perguruan Tinggi/Collage  
<sup>2</sup> 1. Mencari pekerjaan/Looking for work  
 2. Mempersiapkan usaha/Establishing a new business/firm  
 3. Merasa tidak mungkin mendapat pekerjaan/Hopeless of job  
 4. Sudah punya pekerjaan tetapi belum mulai bekerja/Have a job in future start

Sumber/Source: BPS, Survei Angkatan Kerja Nasional (Sakernas) Agustus  
 BPS-Statistics Indonesia, August National Labor Force Survey

**Tabel** 3.2.3  
**Table**

**Penduduk Berumur 15 Tahun ke Atas yang Bekerja Selama Seminggu yang Lalu menurut Status Pekerjaan Utama dan Jenis Kelamin di Kabupaten Pesawaran, 2020**  
*Population 15 Years of Age and Over who Worked During The Previous Week by Main Employment Status and Gender in Pesawaran Regency, 2020*

<b>Status Pekerjaan Utama</b> <i>Main Employment Status</i>	<b>Laki-Laki</b> <i>Male</i>	<b>Perempuan</b> <i>Female</i>	<b>Jumlah</b> <i>Total</i>
(1)	(2)	(3)	(4)
Berusaha sendiri <i>Own account worker</i>	31 652	11 859	43 511
Berusaha dibantu buruh tidak tetap/buruh tidak dibayar <i>Employer assisted by temporary worker/unpaid worker</i>	36 343	20 223	56 566
Berusaha dibantu buruh tetap/buruh dibayar <i>Employer assisted by permanent worker/paid worker</i>	3 640	323	3 963
Buruh/Karyawan/Pegawai/ <i>Employee</i>	31 242	16 036	47 278
Pekerja bebas <i>Casual worker</i>	22 209	4 548	26 757
Pekerja keluarga/tak dibayar <i>Family worker/unpaid worker</i>	16 102	27 515	43 617
<b>Jumlah/Total</b>	<b>141 188</b>	<b>80 504</b>	<b>221 692</b>

Sumber/Source: BPS, Survei Angkatan Kerja Nasional (Sakernas) Agustus  
*BPS-Statistics Indonesia, August National Labor Force Survey*

**Tabel** 3.2.4 **Penduduk Berumur 15 Tahun ke Atas yang Bekerja Selama Seminggu yang Lalu menurut Lapangan Pekerjaan Utama dan Jenis Kelamin di Kabupaten Pesawaran, 2020**  
**Population 15 Years of Age and Over who Worked During The Previous Week by Main Jobs and Gender in Pesawaran Regency, 2020**

<b>Lapangan Pekerjaan Utama</b> <i>Main Jobs</i>	<b>Laki-Laki</b> <i>Male</i>	<b>Perempuan</b> <i>Female</i>	<b>Jumlah</b> <i>Total</i>
(1)	(2)	(3)	(4)
Pertanian/ <i>Agriculture</i>	66 258	28 419	94 677
Manufaktur/ <i>Manufacture</i>	29 976	7 663	37 639
Jasa/ <i>Service</i>	44 954	44 422	89 376
<b>Jumlah/Total</b>	<b>141 188</b>	<b>80 504</b>	<b>221 692</b>

Sumber/Source: BPS, Survei Angkatan Kerja Nasional (Sakernas) Agustus  
 BPS-Statistics Indonesia, August National Labor Force Survey

### PROFIL KEMISKINAN KABUPATEN PESAWARAN

September 2020



Jumlah Penduduk Miskin di Kabupaten Pesawaran pada **September 2020** mencapai

**66,04**

ribu orang

⬇️ **Berkurang 1,32 ribu orang** dibandingkan dengan bulan September 2019

Indeks Kedalaman Kemiskinan ( $P_1$ )

**2,18**

⬇️ Turun **0,51 poin** dibandingkan dengan bulan September 2019

Indeks Keparahan Kemiskinan ( $P_2$ )

**0,48**

⬇️ Turun **0,141 poin** dibandingkan dengan bulan September 2019



Persentase Penduduk Miskin di Kabupaten Pesawaran pada **September 2020** mencapai

**14,76%**

dengan **Garis Kemiskinan (GK): Rp403.444** per Kapita per Bulan

Perkembangan Persentase Penduduk Miskin di Kabupaten Pesawaran, September 2014 s.d. September 2020 (persen)





**PENJELASAN TEKNIS****TECHNICAL NOTES**

1. Jalur Pendidikan di Indonesia terdiri atas:
    - a. pendidikan formal
    - b. pendidikan nonformal, dan
    - c. pendidikan informal
 ketiganya dapat saling melengkapi dan memperkaya (Undang-Undang No. 20 Tahun 2013 tentang Sistem Pendidikan Nasional).
  
  2. Jenjang Pendidikan Formal terdiri atas pendidikan dasar, pendidikan menengah, dan pendidikan tinggi. Jenis pendidikan yang diajarkan mencakup pendidikan umum, kejuruan, akademik, profesi, vokasi, keagamaan, dan khusus.
    - a. Pendidikan Dasar berbentuk Sekolah Dasar (SD) dan Madrasah Ibtidaiyah (MI) atau bentuk lain yang sederajat serta Sekolah Menengah Pertama(SMP) dan Madrasah Tsanawiyah (MTs), atau bentuk lain yang sederajat.
    - b. Pendidikan Menengah berbentuk Sekolah Menengah Atas (SMA), Madrasah Aliyah (MA), Sekolah Menengah Kejuruan (SMK), dan Madrasah Aliyah Kejuruan (MAK), atau bentuk lain yang sederajat.
- 
1. *The Education System in Indonesia consists of:*
    - a. *a formal education,*
    - b. *non-formal education, and*
    - c. *informal education**that all three can be complementary and enriching (Law No. 20 Year 2013 about The National Education System).*
  
  2. *The Formal Education Level consists of primary education, secondary education, and high education. The kind of education that taught consists of general education, vocational, academic, professional, religious, and specific education.*
    - a. *The Primary Education consists of Elementary School and Islamic Elementary School or other equivalent forms and Junior High School and MTs, or other equivalent forms.*
    - b. *The Secondary Education consists of the senior high school, MA, Vocational School, and Vocational Madrasah Aliyah, or other equivalent forms.*



- c. Pendidikan Tinggi merupakan jenjang pendidikan setelah pendidikan menengah yang mencakup program pendidikan diploma, sarjana, magister, spesialis, dan doktor yang diselenggarakan oleh perguruan tinggi. Perguruan tinggi dapat berbentuk akademi, politeknik, sekolah tinggi, institut, atau universitas.
3. Rumah Sakit adalah tempat pemeriksaan dan perawatan kesehatan, biasanya berada di bawah pengawasan dokter/tenaga medis, yang melayani penderita yang sakit untuk berobat rawat jalan atau rawat inap.
4. Rumah Sakit Bersalin adalah rumah sakit khusus untuk persalinan, dilengkapi pelayanan spesialis pemeriksaan kehamilan, persalinan, rawat inap dan rawat jalan ibu dan anak yang berada di bawah pengawasan dokter spesialis kandungan.
- c. *The High Education consists of the education level after the secondary education that consists of diplomas, bachelor, master, specialist, and doctoral degrees that are held by the college. The colleges can be academy, polytechnic, high school, institute, or university.*
3. *Hospital is a place for health check, usually controlled/supervised by doctors/medical personnel to serve the ill patients to get outpatient or inpatient treatment services.*
4. *Maternity Hospital is a specialized hospital for childbirth, has specialist inspection service to pregnancy, childbirth, hospitalization and outpatient for mothers and children that is under the supervision of an obstetrician*

5. Rumah Bersalin adalah sarana pelayanan kesehatan dengan izin sebagai rumah bersalin, dilengkapi pelayanan pemeriksaan kehamilan, persalinan serta pemeriksaan ibu dan anak yang berada di bawah pengawasan bidan senior.
  6. Poliklinik adalah sarana kesehatan yang dipakai untuk pelayanan berobat jalan, biasanya berada di bawah pengawasan dokter/tenaga medis.
  7. Puskesmas (Pusat Kesehatan Masyarakat) adalah unit pelaksana teknis dinas kesehatan kabupaten/ kota yang mempunyai fungsi utama sebagai penyelenggara pelayanan kesehatan tingkat pertama. Wilayah kerja puskesmas maksimal adalah satu kecamatan dan untuk dapat menjangkau wilayah kerjanya, puskesmas mempunyai jaringan pelayanan yang meliputi unit Puskesmas Pembantu (Pustu), unit Puskesmas Keliling (Puskel), dan unit bidan desa/komunitas (Peraturan Menteri Kesehatan RI No. 75 Tahun 2014 Tentang Pusat Kesehatan Masyarakat).
5. *Maternity House is health care facility with a license as a maternity house, equipped with prenatal care, childbirth and examination of mothers and children which is under the supervision of a senior midwife.*
  6. *Polyclinic is a health facility in which to get outpatient services, usually under the control of doctor/ medical personnel.*
  7. *Public Health Center is technical implementation unit of regency health department that have the primary function as a first-level health care providers. The working area standard of public health center is one district and to reach their working areas, public health centers have a service network covering subsidiary of public health center, mobile public health center units, and midwife units (Regulation of the Minister of Health of Indonesia Number 75 Year 2014 about Public Health Center).*

8. Apotek adalah suatu tempat tertentu yang digunakan untuk melakukan pekerjaan kefarmasian, dan penyaluran/ penjualan obat atau bahan farmasi dan perbekalan kesehatan lainnya kepada masyarakat yang dikelola oleh tenaga apoteker (Peraturan Menteri Kesehatan RI No. 1332 Tahun 2002 Tentang Perubahan Atas Peraturan Menteri Kesehatan RI No. 922/MENKES/PER/X/1993 Tentang Ketentuan dan Tata Cara Pemberian Izin Apotek).
8. *Pharmacy is a specific place that is used for pharmaceutical jobs, and distribution/sale of drugs/ pharmaceuticals and other medical supplies to people that are administered by trained pharmacist (Regulation of the Minister of Health of Indonesia Number 1332 Year 2002 about the Changes of Regulation of the Minister of Health of Indonesia Number 922/MENKES/PER/X/1993 about Pro- vision and Procedures for Administration of Licensed Pharmacies).*
9. Untuk mengukur kemiskinan, BPS menggunakan konsep kemampuan memenuhi kebutuhan dasar (basic needs approach). Dengan pendekatan ini, kemiskinan dipandang sebagai ketidakmampuan dari sisi ekonomi untuk memenuhi kebutuhan dasar makanan dan bukan makanan yang diukur dari sisi pengeluaran. Metode yang digunakan adalah menghitung Garis Kemiskinan (GK), yang terdiri dari dua komponen yaitu Garis Kemiskinan Makanan (GKM) dan Garis Kemiskinan Non-Makanan (GKNM). Penghitungan Garis Kemiskinan dilakukan secara terpisah untuk daerah perkotaan dan perdesaan.
9. *To measure poverty, BPS-Statistics Indonesia has used the concept of basic needs approach. Therefore, poverty is viewed as economic inability to fulfill food and non-food basic needs which are measured by consumption/expenditure. The method used is calculating poverty line, which consists of two components that are Food Poverty Line (FPL) and Non-Food Poverty Line (NFPL). The poverty line was calculated separately for urban and rural areas.*

10. Penduduk miskin adalah penduduk yang memiliki rata-rata pengeluaran per kapita per bulan di bawah Garis Kemiskinan.
10. *A person whose expenditure per capita per month is below the poverty line is considered to be poor.*
11. Garis Kemiskinan Makanan (GKM) merupakan nilai pengeluaran kebutuhan minimum makanan yang disetarakan dengan 2.100 kkalori per kapita per hari. Garis Kemiskinan Non-Makanan (GKNM) adalah kebutuhan minimum untuk perumahan, sandang, pendidikan, kesehatan, dan kebutuhan dasar lainnya.
11. *The Food Poverty Line refers to the daily minimum requirement of 2,100 kcal per capita per day. The Non-Food Poverty Line refers to the minimum requirement for household necessities for clothing, education, health, and other basic individual needs.*

**ULASAN****DESCRIPTION****Pendidikan**

Jumlah sekolah di Kabupaten Pesawaran tahun 2020 sebanyak 544 sekolah yang merupakan sekolah umum yang terdaftar di Dinas Pendidikan Kebudayaan Kabupaten Pesawaran. Jika dilihat berdasarkan jenjang pendidikan, maka mayoritas sekolah di Kabupaten Pesawaran adalah SD/ sederajat (313 sekolah), kemudian diikuti dengan TK/ sederajat (132 sekolah), dan SMP/ sederajat (65 sekolah). Sementara itu, jenjang pendidikan tinggi/ universitas hanya terdapat satu di Kecamatan Gedong Tataan Kabupaten Pesawaran pada tahun 2020.

Ketersediaan guru di sekolah umum yang ada di Kabupaten Pesawaran tahun 2020 sebanyak 6.120 orang. Jumlah guru berdasarkan jenjang pendidikannya adalah TK/ sederajat sebanyak 598 orang, SD/ sederajat sebanyak 3.413 orang, SMP/ sederajat sebanyak 1.224 orang, SMA/ sederajat sebanyak 885 orang.

Banyaknya murid menurut tingkat pendidikan di Kabupaten Pesawaran tahun 2020 adalah TK/ sederajat sebanyak 5.130 orang, SD/ sederajat sebanyak 43.285 orang, SMP/ sederajat sebanyak 15.594 orang, dan SMA/ sederajat sebanyak 11.892. Sejalan dengan keberadaan sekolah yang sebagian besar terpusat di Kecamatan

**Education**

*The number of schools in Pesawaran Regency in 2020 is 544 public school registered in the Education and Culture Agency of Pesawaran Regency. Based on education level, the majority of schools in Pesawaran Regency are Primary School (313 schools), followed by kindergarten (132 schools), and Lower Secondary School (65 schools). Meanwhile, university level only exist in Gedong Tataan Subdistrict in Pesawaran on 2020.*

*The teacher availability of public school in Pesawaran Regency in 2020 is 6,120. The number of teachers based on their education level is 598 teachers of kindergarten, 3,413 teachers of primary school, 1,224 teachers of lower secondary school, and 885 teachers of upper secondary school.*

*The number of students according to the education level in Pesawaran Regency in 2020 is 5,130 pupils of kindergarten, 43,285 pupils of primary school, 15,594 pupils of lower secondary school, and 11,892 pupils of upper secondary school. in line with the existence of schools, which are mostly concentrated in Gedong Tataan Subdistrict, the highest*

Gedong Tataan, maka jumlah murid paling banyak pun terdapat pada Kecamatan tersebut sebesar 19.206 orang. Begitu pula dengan ketersediaan guru di Kecamatan tersebut merupakan yang terbanyak dengan jumlah 1.553 orang.

*number of pupils is also exist in that subdistrict, which is 19,206 people. Likewise, the availability of teachers in that subdistrict is the largest with 1,553 people.*

## **Kesehatan**

Secara keseluruhan terdapat 627 fasilitas kesehatan di Kabupaten Pesawaran pada tahun 2020. Jumlah fasilitas kesehatan berdasarkan jenisnya adalah 2 Rumah Sakit, 15 Puskesmas, 13 Klinik/Balai Kesehatan, 461 Posyandu, dan 136 Polindes. Keberadaan Rumah Sakit hanya terdapat di Kecamatan Gedong Tataan, sementara fasilitas kesehatan lainnya sudah tersebar di seluruh kecamatan yang ada di Kabupaten Pesawaran.

Jumlah tenaga kesehatan sebanyak 810 orang yang sebagian besarnya adalah bidan sebanyak 485 orang. Tenaga kesehatan paling banyak terdapat di Kecamatan Gedong Tataan sebesar 159 orang, sementara tenaga kesehatan paling sedikit terdapat di Kecamatan Way Khilau sebanyak 42 orang.

## **Health**

*Overall, there are 627 health facilities in Pesawaran Regency in 2020. The number of health facilities by type is 2 Hospitals, 15 Public Health Care, 13 Clinics/Health Centers, 461 Maternal and Child Health Center, and 136 Village Maternity. The existence of hospital is only in Gedong Tataan Subistrict, while other health facilities are scattered throughout all subdistricts in Pesawaran Regency.*

*The number of health human resources is 810 people, mostly midwives 485 people. The highest number of health human resources is in Gedong Tataan Subdistrict 159 people, while the lowest number of health human resources is in Way Khilau District 42 people.*

### **Agama**

Sebagian besar penduduk Kabupaten Pesawaran memeluk agama Islam. Adapun tempat-tempat peribadatan di Kabupaten Pesawaran adalah 652 masjid, 44 gereja, 2 pura, dan 12 vihara.

### **Kemiskinan**

Garis kemiskinan di Kabupaten Pesawaran pada tahun 2020 adalah 403.441 rupiah perkapita perbulan. Persentase penduduk miskin di Kabupaten Pesawaran adalah sebesar 14,76 persen. Indeks Kedalaman Kemiskinan di Kabupaten Pesawaran sebesar 2,18, dan Indeks Keparahan Kemiskinan sebesar 0,48.

### **Religion**

*Most of Pesawaran Regency residents are Muslim. The places of worship in Pesawaran Regency are 652 mosques, 44 churches, 2 temples, and 12 vihara.*

### **Poverty**

*The poverty line in Pesawaran Regency in 2020 is 403,441 rupiah per capita per month. The percentage of poor people in Pesawaran Regency is 14.76 percent. The Poverty Depth Index in Pesawaran Regency is 2.18, and the Poverty Severity Index is 0.48.*

**Gambar 4.1**  
**Figures**

**Angka Partisipasi Murni (APM) dan Angka Partisipasi Kasar (APK) menurut Jenjang Pendidikan di Kabupaten Pesawaran, 2020**  
**Net Participation Rates and Gross Participation Rates by Educational Level in Pesawaran Regency, 2020**

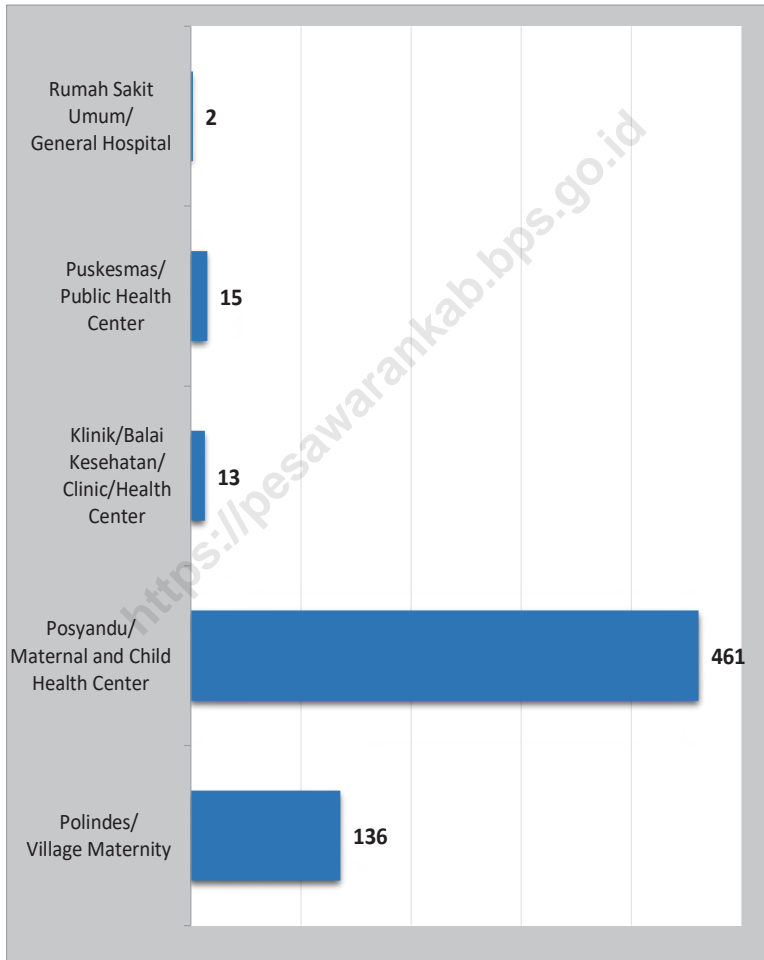


Sumber/Source: BPS, Survei Sosial Ekonomi Nasional (Susenas)  
BPS-Statistics Indonesia, National Socioeconomic Survey



**Gambar** 4.2  
**Figures**

**Jumlah Sarana Kesehatan di Kabupaten Pesawaran, 2020**  
**Number of Health Facilities in Pesawaran Regency, 2020**



Sumber/Source: Dinas Kesehatan Kabupaten Pesawaran  
Health Agency of Pesawaran Regency

#### 4.1 PENDIDIKAN EDUCATION

**Tabel**  
**Table** 4.1.1

**Jumlah Sekolah, Guru, dan Murid Taman Kanak-Kanak (TK) di Bawah Kementerian Pendidikan dan Kebudayaan menurut Kecamatan di Kabupaten Pesawaran, 2019/2020 dan 2020/2021**  
**Number of Schools, Teachers, and Pupils in Kindergarten Under The Ministry of Education and Culture by Subdistrict in Pesawaran Regency, 2019/2020 and 2020/2021**

Kecamatan Subdistrict	Sekolah/Schools					
	Negeri/Public		Swasta/Private		Jumlah/Total	
	2019/2020	2020/2021	2019/2020	2020/2021	2019/2020	2020/2021
(1)	(2)	(3)	(4)	(5)	(6)	(7)
1. Punduh Pidada	-	-	4	3	4	3
2. Marga Punduh	-	-	4	4	4	4
3. Padang Cermin	-	-	5	4	5	4
4. Teluk Pandan	-	-	9	10	9	10
5. Way Ratai	-	-	2	2	2	2
6. Kedondong	-	-	11	10	11	10
7. Way Khilau	-	-	12	11	12	11
8. Way Lima	-	-	10	10	10	10
9. Gedong Tataan	2	2	36	36	36	36
10. Negeri Katon	-	-	24	24	24	24
11. Tegineneng	-	-	17	18	17	18
<b>Pesawaran</b>	<b>2</b>	<b>2</b>	<b>134</b>	<b>132</b>	<b>134</b>	<b>132</b>

Lanjutan Tabel/Continued Table 4.1.1

Kecamatan Subdistrict	Guru <sup>1</sup> /Teachers <sup>1</sup>					
	Negeri/Public		Swasta/Private		Jumlah/Total	
	2019/2020	2020/2021	2019/2020	2020/2021	2019/2020	2020/2021
(1)	(8)	(9)	(10)	(11)	(12)	(13)
1. Punduh Pidada	-	-	15	11	15	11
2. Marga Punduh	-	-	16	15	16	15
3. Padang Cermin	-	-	15	16	15	16
4. Teluk Pandan	-	-	35	42	35	42
5. Way Ratai	-	-	8	6	8	6
6. Kedondong	-	-	53	47	53	47
7. Way Khilau	-	-	48	50	48	50
8. Way Lima	-	-	47	45	47	45
9. Gedong Tataan	17	16	165	182	182	198
10. Negeri Katon	-	-	79	91	79	91
11. Tegineneng	-	-	69	77	69	77
<b>Pesawaran</b>	<b>17</b>	<b>16</b>	<b>550</b>	<b>582</b>	<b>567</b>	<b>598</b>

Lanjutan Tabel/*Continued Table* 4.1.1

Kecamatan Subdistrict	Murid/Pupils					
	Negeri/Public		Swasta/Private		Jumlah/Total	
	2019/2020	2020/2021	2019/2020	2020/2021	2019/2020	2020/2021
(1)	(14)	(15)	(16)	(17)	(18)	(19)
1. Punduh Pidada	-	-	174	75	174	75
2. Marga Punduh	-	-	139	139	139	139
3. Padang Cermin	-	-	139	137	139	137
4. Teluk Pandan	-	-	320	314	320	314
5. Way Ratai	-	-	55	47	55	47
6. Kedondong	-	-	419	428	419	428
7. Way Khilau	-	-	408	377	408	377
8. Way Lima	-	-	436	382	436	382
9. Gedong Tataan	163	156	1 290	1 354	1 453	1 510
10. Negeri Katon	-	-	836	1 001	836	1 001
11. Tegineneng	-	-	720	720	720	720
<b>Pesawaran</b>	<b>163</b>	<b>156</b>	<b>4 936</b>	<b>4 974</b>	<b>5 099</b>	<b>5 130</b>

Catatan/Note: <sup>1</sup> Jumlah guru termasuk kepala sekolah dan guru/*The total of teachers including headmaster and teacher*  
 Sumber/Source: Kementerian Pendidikan dan Kebudayaan, data semester ganjil laporan sampai dengan 2020  
*Ministry of Educations and Culture, odd semester report data up to 2020*

**Tabel**  
**Table** 4.1.2

**Jumlah Sekolah, Guru, dan Murid Raudatul Athfal (RA) di Bawah Kementerian Agama menurut Kecamatan di Kabupaten Pesawaran, 2018/2019 dan 2019/2020**  
**Number of Schools, Teachers, and Pupils in Raudatul Athfal (RA) Under The Ministry of Religious Affairs by Subdistrict in Pesawaran Regency, 2018/2019 dan 2019/2020**

Kecamatan Subdistrict	Sekolah/Schools		Guru/Teachers		Murid/Pupils	
	2018/2019	2019/2020	2018/2019	2019/2020	2018/2019	2019/2020
(1)	(2)	(3)	(4)	(5)	(6)	(7)
1. Punduh Pidada	3	3	...	12	...	107
2. Marga Punduh	-	-	...	-	...	-
3. Padang Cermin	10	10	...	47	...	555
4. Teluk Pandan	-	-	...	-	...	-
5. Way Ratai	-	-	...	-	...	-
6. Kedondong	7	7	...	33	...	374
7. Way Khilau	1	1	...	5	...	40
8. Way Lima	3	3	...	18	...	99
9. Gedong Tataan	7	7	...	25	...	295
10. Negeri Katon	14	14	...	58	...	736
11. Tegineneng	7	7	...	34	...	270
<b>Pesawaran</b>	<b>52</b>	<b>52</b>	<b>241</b>	<b>232</b>	<b>2 251</b>	<b>2 476</b>

Catatan/Note: Seluruh Raudatul Athfal (RA) berstatus swasta/*All Raudatul Athfal (RA) are private*  
 Sumber/Source: Kementerian Agama, EMIS, data semester ganjil laporan sampai dengan 2020  
*Ministry of Religious Affairs, EMIS, odd semester report data up to 2020*

**Tabel**  
**Table** 4.1.3

**Jumlah Sekolah, Guru, dan Murid Sekolah Dasar (SD) di Bawah Kementerian Pendidikan dan Kebudayaan menurut Kecamatan di Kabupaten Pesawaran, 2019/2020 dan 2020/2021**  
*Number of Schools, Teachers, and Pupils in Primary Schools Under The Ministry of Education and Culture by Subdistrict in Pesawaran Regency, 2019/2020 and 2020/2021*

Kecamatan Subdistrict	Sekolah/Schools					
	Negeri/Public		Swasta/Private		Jumlah/Total	
	2019/2020	2020/2021	2019/2020	2020/2021	2019/2020	2020/2021
(1)	(2)	(3)	(4)	(5)	(6)	(7)
1. Punduh Pidada	12	12	-	-	12	12
2. Marga Punduh	8	8	1	1	9	9
3. Padang Cermin	20	20	3	3	23	23
4. Teluk Pandan	14	14	-	-	14	14
5. Way Ratai	23	23	-	-	23	23
6. Kedondong	26	26	1	1	27	27
7. Way Khilau	20	20	1	1	21	21
8. Way Lima	35	35	-	-	35	35
9. Gedong Tataan	63	63	4	4	67	67
10. Negeri Katon	46	46	-	-	46	46
11. Tegineneng	35	35	1	1	36	36
<b>Pesawaran</b>	<b>302</b>	<b>302</b>	<b>11</b>	<b>11</b>	<b>313</b>	<b>313</b>

Lanjutan Tabel/Continued Table 4.1.3

Kecamatan Subdistrict	Guru <sup>1</sup> /Teachers <sup>1</sup>					
	Negeri/Public		Swasta/Private		Jumlah/Total	
	2019/2020	2020/2021	2019/2020	2020/2021	2019/2020	2020/2021
(1)	(8)	(9)	(10)	(11)	(12)	(13)
1. Punduh Pidada	112	108	-	-	112	108
2. Marga Punduh	88	87	6	6	94	93
3. Padang Cermin	191	198	14	16	205	214
4. Teluk Pandan	191	202	-	-	191	202
5. Way Ratai	225	227	-	-	225	227
6. Kedondong	255	258	10	19	265	277
7. Way Khilau	204	207	10	10	214	217
8. Way Lima	351	355	-	-	351	355
9. Gedong Tataan	724	749	46	57	770	806
10. Negeri Katon	495	510	-	-	495	510
11. Tegineneng	396	400	5	4	401	404
<b>Pesawaran</b>	<b>3 232</b>	<b>3 301</b>	<b>91</b>	<b>112</b>	<b>3 323</b>	<b>3 413</b>

Lanjutan Tabel/*Continued Table* 4.1.3

Kecamatan Subdistrict	Murid/Pupils					
	Negeri/Public		Swasta/Private		Jumlah/Total	
	2019/2020	2020/2021	2019/2020	2020/2021	2019/2020	2020/2021
(1)	(14)	(15)	(16)	(17)	(18)	(19)
1. Punduh Pidada	1 551	1 486	-	-	1 551	1 486
2. Marga Punduh	1 441	1 403	71	71	1 512	1 474
3. Padang Cermin	3 269	3 235	143	146	3 412	3 381
4. Teluk Pandan	3 210	3 249	-	-	3 210	3 249
5. Way Ratai	3 368	3 287	-	-	3 368	3 287
6. Kedondong	2 529	2 387	167	208	2 696	2 595
7. Way Khilau	2 607	2 450	75	73	2 682	2 523
8. Way Lima	3 541	3 532	-	-	3 541	3 532
9. Gedong Tataan	9 840	9 581	587	760	10 427	10 341
10. Negeri Katon	6 305	6 171	-	-	6 305	6 171
11. Tegineneng	5 207	5 210	25	36	5 232	5 246
<b>Pesawaran</b>	<b>42 868</b>	<b>41 991</b>	<b>1 068</b>	<b>1 294</b>	<b>43 936</b>	<b>43 285</b>

Catatan/Note: <sup>1</sup> Jumlah guru termasuk kepala sekolah dan guru/*The total of teachers including headmaster and teacher*  
 Sumber/Source: Kementerian Pendidikan dan Kebudayaan, data semester ganjil laporan sampai dengan 2020  
*Ministry of Educations and Culture, odd semester report data up to 2020*



**Tabel**  
**Table 4.1.4**

**Jumlah Sekolah, Guru, dan Murid Madrasah Ibtidaiyah (MI) di Bawah Kementerian Agama menurut Kecamatan menurut Kecamatan di Kabupaten Pesawaran, 2018/2019 dan 2019/2020**

**Number of Schools, Teachers, and Pupils in Madrasah Ibtidaiyah (MI) Under The Ministry of Religious Affairs by Subdistrict in Pesawaran Regency, 2018/2019 dan 2019/2020**

Kecamatan Subdistrict	Sekolah/Schools					
	Negeri/Public		Swasta/Private		Jumlah/Total	
	2018/2019	2019/2020	2018/2019	2019/2020	2018/2019	2019/2020
(1)	(2)	(3)	(4)	(5)	(6)	(7)
1. Punduh Pidada	...	-	...	3	3	3
2. Marga Punduh	...	-	...	1	1	1
3. Padang Cermin	...	-	...	21	21	21
4. Teluk Pandan	...	-	...	-	-	-
5. Way Ratai	...	-	...	1	1	1
6. Kedondong	...	1	...	21	22	22
7. Way Khilau	...	-	...	4	4	4
8. Way Lima	...	-	...	9	9	9
9. Gedong Tataan	...	-	...	6	6	6
10. Negeri Katon	...	1	...	6	7	7
11. Tegineneng	...	-	...	9	9	9
<b>Pesawaran</b>	...	<b>2</b>	...	<b>81</b>	<b>83</b>	<b>83</b>

Lanjutan Tabel/*Continued Table* 4.1.4

Kecamatan Subdistrict	Guru/Teachers					
	Negeri/Public		Swasta/Private		Jumlah/Total	
	2018/2019	2019/2020	2018/2019	2019/2020	2018/2019	2019/2020
(1)	(8)	(9)	(10)	(11)	(12)	(13)
1. Punduh Pidada	...	-	...	20	...	20
2. Marga Punduh	...	-	...	12	...	12
3. Padang Cermin	...	-	...	166	...	166
4. Teluk Pandan	...	-	...	-	...	-
5. Way Ratai	...	-	...	8	...	8
6. Kedondong	...	47	...	170	...	217
7. Way Khilau	...	-	...	36	...	36
8. Way Lima	...	-	...	64	...	64
9. Gedong Tataan	...	-	...	89	...	89
10. Negeri Katon	...	15	...	46	...	61
11. Tegineneng	...	-	...	83	...	83
<b>Pesawaran</b>	...	<b>62</b>	...	<b>694</b>	<b>752</b>	<b>756</b>

Lanjutan Tabel/Continued Table 4.1.4

Kecamatan Subdistrict	Murid/Pupils					
	Negeri/Public		Swasta/Private		Jumlah/Total	
	2018/2019	2019/2020	2018/2019	2019/2020	2018/2019	2019/2020
(1)	(14)	(15)	(16)	(17)	(18)	(19)
1. Punduh Pidada	...	-	...	270	...	270
2. Marga Punduh	...	-	...	181	...	181
3. Padang Cermin	...	-	...	1 762	...	1 762
4. Teluk Pandan	...	-	...	-	...	-
5. Way Ratai	...	-	...	125	...	125
6. Kedondong	...	938	...	1 547	...	2 485
7. Way Khilau	...	-	...	469	...	469
8. Way Lima	...	-	...	590	...	590
9. Gedong Tataan	...	-	...	1 117	...	1 117
10. Negeri Katon	...	211	...	603	...	814
11. Tegineneng	...	-	...	1 029	...	1 029
<b>Pesawaran</b>	...	<b>1 149</b>	...	<b>7 693</b>	<b>8 724</b>	<b>8 842</b>

Sumber/Source: Kementerian Agama, EMIS, data semester ganjil laporan sampai dengan 2020  
Ministry of Religious Affairs, EMIS, odd semester report data up to 2020

**Tabel**  
**Table** 4.1.5

**Jumlah Sekolah, Guru, dan Murid Sekolah Menengah Pertama (SMP) di Bawah Kementerian Pendidikan dan Kebudayaan menurut Kecamatan di Kabupaten Pesawaran, 2019/2020 dan 2020/2021**  
*Number of Schools, Teachers, and Pupils in Lower Secondary Schools Under The Ministry of Education and Culture by Subdistrict in Pesawaran Regency, 2019/2020 and 2020/2021*

Kecamatan Subdistrict	Sekolah/Schools					
	Negeri/Public		Swasta/Private		Jumlah/Total	
	2019/2020	2020/2021	2019/2020	2020/2021	2019/2020	2020/2021
(1)	(2)	(3)	(4)	(5)	(6)	(7)
1. Punduh Pidada	3	3	1	1	4	4
2. Marga Punduh	3	3	-	-	3	3
3. Padang Cermin	3	3	2	2	5	5
4. Teluk Pandan	4	4	1	1	5	5
5. Way Ratai	3	3	-	-	3	3
6. Kedondong	3	3	1	1	4	4
7. Way Khilau	2	2	-	1	2	3
8. Way Lima	3	3	-	-	3	3
9. Gedong Tataan	7	7	6	5	13	12
10. Negeri Katon	6	6	7	6	13	12
11. Tegineneng	5	5	6	6	11	11
<b>Pesawaran</b>	<b>42</b>	<b>42</b>	<b>24</b>	<b>23</b>	<b>66</b>	<b>65</b>

Lanjutan Tabel/Continued Table 4.1.5

Kecamatan Subdistrict	Guru <sup>1</sup> /Teachers <sup>1</sup>					
	Negeri/Public		Swasta/Private		Jumlah/Total	
	2019/2020	2020/2021	2019/2020	2020/2021	2019/2020	2020/2021
(1)	(8)	(9)	(10)	(11)	(12)	(13)
1. Punduh Pidada	42	41	8	8	50	49
2. Marga Punduh	53	52	-	-	53	52
3. Padang Cermin	79	83	22	22	101	105
4. Teluk Pandan	78	82	10	13	88	95
5. Way Ratai	45	42	-	-	45	42
6. Kedondong	77	79	7	6	84	85
7. Way Khilau	47	46	-	9	47	55
8. Way Lima	72	70	-	-	72	70
9. Gedong Tataan	254	267	62	55	316	322
10. Negeri Katon	134	134	57	53	191	187
11. Tegineneng	115	118	50	44	165	162
<b>Pesawaran</b>	<b>996</b>	<b>1 014</b>	<b>216</b>	<b>210</b>	<b>1 212</b>	<b>1 224</b>

Lanjutan Tabel/*Continued Table* 4.1.5

Kecamatan Subdistrict	Murid/Pupils					
	Negeri/Public		Swasta/Private		Jumlah/Total	
	2019/2020	2020/2021	2019/2020	2020/2021	2019/2020	2020/2021
(1)	(14)	(15)	(16)	(17)	(18)	(19)
1. Punduh Pidada	513	506	76	81	589	587
2. Marga Punduh	550	581	-	-	550	581
3. Padang Cermin	1 376	1 376	121	83	1 497	1 459
4. Teluk Pandan	1 233	1 285	91	92	1 324	1 377
5. Way Ratai	554	534	-	-	554	534
6. Kedondong	964	960	28	35	992	995
7. Way Khilau	513	510	-	34	513	544
8. Way Lima	617	538	-	-	617	538
9. Gedong Tataan	3 460	3 600	656	669	4 116	4 269
10. Negeri Katon	1 738	1 798	910	933	2 648	2 731
11. Tegineng	1 356	1 452	630	527	1 986	1 979
<b>Pesawaran</b>	<b>12 874</b>	<b>13 140</b>	<b>2 512</b>	<b>2 454</b>	<b>15 386</b>	<b>15 594</b>

Catatan/Note: <sup>1</sup> Jumlah guru termasuk kepala sekolah dan guru/*The total of teachers including headmaster and teacher*  
 Sumber/Source: Kementerian Pendidikan dan Kebudayaan, data semester ganjil laporan sampai dengan 2020  
*Ministry of Educations and Culture, odd semester report data up to 2020*

**Tabel**  
**Table 4.1.6**

**Jumlah Sekolah, Guru, dan Murid Madrasah Tsanawiyah (MTs) di Bawah Kementerian Agama menurut Kecamatan di Kabupaten Pesawaran, 2018/2019 dan 2019/2020**  
**Number of Schools, Teachers, and Pupils in Madrasah Tsanawiyah (MTs) Under The Ministry of Religious Affairs by Subdistrict in Pesawaran Regency, 2018/2019 dan 2019/2020**

Kecamatan Subdistrict	Sekolah/Schools					
	Negeri/Public		Swasta/Private		Jumlah/Total	
	2018/2019	2019/2020	2018/2019	2019/2020	2018/2019	2019/2020
(1)	(2)	(3)	(4)	(5)	(6)	(7)
1. Punduh Pidada	...	-	...	1	1	1
2. Marga Punduh	...	-	...	1	1	1
3. Padang Cermin	...	-	...	15	15	15
4. Teluk Pandan	...	-	...	-	-	-
5. Way Ratai	...	-	...	1	1	1
6. Kedondong	...	1	...	7	8	8
7. Way Khilau	...	-	...	4	4	4
8. Way Lima	...	1	...	4	5	5
9. Gedong Tataan	...	-	...	8	8	8
10. Negeri Katon	...	-	...	5	5	5
11. Tegineneng	...	-	...	8	8	8
<b>Pesawaran</b>	...	<b>2</b>	...	<b>54</b>	<b>56</b>	<b>56</b>

Lanjutan Tabel/*Continued Table* 4.1.6

Kecamatan Subdistrict	Guru/Teachers					
	Negeri/Public		Swasta/Private		Jumlah/Total	
	2018/2019	2019/2020	2018/2019	2019/2020	2018/2019	2019/2020
(1)	(8)	(9)	(10)	(11)	(12)	(13)
1. Punduh Pidada	...	-	...	16	...	16
2. Marga Punduh	...	-	...	12	...	12
3. Padang Cermin	...	-	...	165	...	165
4. Teluk Pandan	...	-	...	-	...	-
5. Way Ratai	...	-	...	13	...	13
6. Kedondong	...	69	...	85	...	154
7. Way Khilau	...	-	...	43	...	43
8. Way Lima	...	34	...	50	...	84
9. Gedong Tataan	...	-	...	139	...	139
10. Negeri Katon	...	-	...	79	...	79
11. Tegineneng	...	-	...	101	...	101
<b>Pesawaran</b>	...	<b>103</b>	...	<b>703</b>	<b>772</b>	<b>806</b>



Lanjutan Tabel/Continued Table 4.1.6

Kecamatan Subdistrict	Murid/Pupils					
	Negeri/Public		Swasta/Private		Jumlah/Total	
	2018/2019	2019/2020	2018/2019	2019/2020	2018/2019	2019/2020
(1)	(14)	(15)	(16)	(17)	(18)	(19)
1. Punduh Pidada	...	-	...	161	...	161
2. Marga Punduh	...	-	...	146	...	146
3. Padang Cermin	...	-	...	1 474	...	1 474
4. Teluk Pandan	...	-	...	-	...	-
5. Way Ratai	...	-	...	170	...	170
6. Kedondong	...	1 010	...	780	...	1 790
7. Way Khilau	...	-	...	403	...	403
8. Way Lima	...	430	...	461	...	891
9. Gedong Tataan	...	-	...	1 714	...	1 714
10. Negeri Katon	...	-	...	948	...	948
11. Tegineneng	...	-	...	1 061	...	1 061
<b>Pesawaran</b>	...	<b>1 440</b>	...	<b>7 318</b>	<b>7 953</b>	<b>8 758</b>

Sumber/Source: Kementerian Agama, EMIS, data semester ganjil laporan sampai dengan 2020  
 Ministry of Religious Affairs, EMIS, odd semester report data up to 2020

**Tabel**  
**Table** 4.1.7

**Jumlah Sekolah, Guru, dan Murid Sekolah Menengah Atas (SMA) di Bawah Kementerian Pendidikan dan Kebudayaan menurut Kecamatan di Kabupaten Pesawaran, 2019/2020 dan 2020/2021**

***Number of Schools, Teachers, and Pupils in Upper Secondary School Under The Ministry of Education and Culture by Subdistrict in Pesawaran Regency, 2019/2020 and 2020/2021***

Kecamatan Subdistrict	Sekolah/Schools					
	Negeri/Public		Swasta/Private		Jumlah/Total	
	2019/2020	2020/2021	2019/2020	2020/2021	2019/2020	2020/2021
(1)	(2)	(3)	(4)	(5)	(6)	(7)
1. Punduh Pidada	1	1	-	-	1	1
2. Marga Punduh	1	1	1	1	2	2
3. Padang Cermin	2	2	2	2	4	4
4. Teluk Pandan	-	-	-	-	-	-
5. Way Ratai	-	-	-	-	-	-
6. Kedondong	1	1	-	-	1	1
7. Way Khilau	1	1	-	-	1	1
8. Way Lima	1	1	-	-	1	1
9. Gedong Tataan	2	2	1	1	3	3
10. Negeri Katon	2	2	1	1	3	3
11. Tegineneng	2	2	2	2	4	4
<b>Pesawaran</b>	<b>13</b>	<b>13</b>	<b>7</b>	<b>7</b>	<b>20</b>	<b>20</b>

Lanjutan Tabel/Continued Table 4.1.7

Kecamatan Subdistrict	Guru <sup>1</sup> /Teachers <sup>1</sup>					
	Negeri/Public		Swasta/Private		Jumlah/Total	
	2019/2020	2020/2021	2019/2020	2020/2021	2019/2020	2020/2021
(1)	(8)	(9)	(10)	(11)	(12)	(13)
1. Punduh Pidada	24	26	-	-	24	26
2. Marga Punduh	33	36	9	8	42	44
3. Padang Cermin	87	86	12	10	99	96
4. Teluk Pandan	-	-	-	-	-	-
5. Way Ratai	-	-	-	-	-	-
6. Kedondong	43	46	-	-	43	46
7. Way Khilau	13	17	-	-	13	17
8. Way Lima	22	24	-	-	22	24
9. Gedong Tataan	96	102	5	5	101	107
10. Negeri Katon	47	51	7	7	54	58
11. Tegineneng	59	59	15	13	74	72
<b>Pesawaran</b>	<b>424</b>	<b>447</b>	<b>48</b>	<b>43</b>	<b>472</b>	<b>490</b>

Lanjutan Tabel/*Continued Table 4.1.7*

Kecamatan Subdistrict	Murid/Pupils					
	Negeri/Public		Swasta/Private		Jumlah/Total	
	2019/2020	2020/2021	2019/2020	2020/2021	2019/2020	2020/2021
(1)	(14)	(15)	(16)	(17)	(18)	(19)
1. Punduh Pidada	208	242	-	-	208	242
2. Marga Punduh	568	589	66	64	634	653
3. Padang Cermin	1 396	1 460	159	182	1 555	1 642
4. Teluk Pandan	-	-	-	-	-	-
5. Way Ratai	-	-	-	-	-	-
6. Kedondong	633	688	-	-	633	688
7. Way Khilau	86	113	-	-	86	113
8. Way Lima	103	93	-	-	103	93
9. Gedong Tataan	1 201	1 304	21	31	1 222	1 335
10. Negeri Katon	654	667	72	75	726	742
11. Tegineneng	749	749	178	141	927	890
<b>Pesawaran</b>	<b>5 598</b>	<b>5 905</b>	<b>496</b>	<b>493</b>	<b>6 094</b>	<b>6 398</b>

Catatan/Note: <sup>1</sup> Jumlah guru termasuk kepala sekolah dan guru/*The total of teachers including headmaster and teacher*  
 Sumber/Source: Kementerian Pendidikan dan Kebudayaan, data semester ganjil laporan sampai dengan 2020  
*Ministry of Educations and Culture, odd semester report data up to 2020*

**Tabel**  
**Table 4.1.8**

**Jumlah Sekolah, Guru, dan Murid Sekolah Menengah Kejuruan (SMK) di Bawah Kementerian Pendidikan dan Kebudayaan menurut Kecamatan di Kabupaten Pesawaran, 2019/2020 dan 2020/2021**  
***Number of Schools, Teachers, and Pupils in Vocational High Schools Under The Ministry of Education and Culture by Subdistrict in Pesawaran Regency, 2019/2020 and 2020/2021***

Kecamatan Subdistrict	Sekolah/Schools					
	Negeri/Public		Swasta/Private		Jumlah/Total	
	2019/2020	2020/2021	2019/2020	2020/2021	2019/2020	2020/2021
(1)	(2)	(3)	(4)	(5)	(6)	(7)
1. Punduh Pidada	-	-	-	-	-	-
2. Marga Punduh	-	-	-	-	-	-
3. Padang Cermin	1	1	2	2	3	3
4. Teluk Pandan	-	-	-	-	-	-
5. Way Ratai	-	-	1	1	1	1
6. Kedondong	-	-	2	2	2	2
7. Way Khilau	-	-	-	-	-	-
8. Way Lima	-	-	-	-	-	-
9. Gedong Tataan	1	1	3	3	4	4
10. Negeri Katon	1	1	1	1	2	2
11. Tegineneng	1	1	1	1	2	2
<b>Pesawaran</b>	<b>4</b>	<b>4</b>	<b>10</b>	<b>10</b>	<b>14</b>	<b>14</b>

Lanjutan Tabel/*Continued Table* 4.1.8

Kecamatan Subdistrict	Guru <sup>1</sup> /Teachers <sup>1</sup>					
	Negeri/Public		Swasta/Private		Jumlah/Total	
	2019/2020	2020/2021	2019/2020	2020/2021	2019/2020	2020/2021
(1)	(8)	(9)	(10)	(11)	(12)	(13)
1. Punduh Pidada	-	-	-	-	-	-
2. Marga Punduh	-	-	-	-	-	-
3. Padang Cermin	61	65	35	26	96	91
4. Teluk Pandan	-	-	-	-	-	-
5. Way Ratai	-	-	12	12	12	12
6. Kedondong	-	-	42	47	42	47
7. Way Khilau	-	-	-	-	-	-
8. Way Lima	-	-	-	-	-	-
9. Gedong Tataan	61	64	54	56	115	120
10. Negeri Katon	49	59	11	13	60	72
11. Tegineneng	30	32	20	21	50	53
<b>Pesawaran</b>	<b>201</b>	<b>220</b>	<b>174</b>	<b>175</b>	<b>375</b>	<b>395</b>

Lanjutan Tabel/Continued Table 4.1.8

Kecamatan Subdistrict	Murid/Pupils					
	Negeri/Public		Swasta/Private		Jumlah/Total	
	2019/2020	2020/2021	2019/2020	2020/2021	2019/2020	2020/2021
(1)	(14)	(15)	(16)	(17)	(18)	(19)
1. Punduh Pidada	-	-	-	-	-	-
2. Marga Punduh	-	-	-	-	-	-
3. Padang Cermin	949	930	243	220	1 192	1 150
4. Teluk Pandan	-	-	-	-	-	-
5. Way Ratai	-	-	92	102	92	102
6. Kedondong	-	-	789	876	789	876
7. Way Khilau	-	-	-	-	-	-
8. Way Lima	-	-	-	-	-	-
9. Gedong Tataan	885	850	955	911	1 840	1 761
10. Negeri Katon	844	795	90	97	934	892
11. Tegineneng	341	357	348	356	689	713
<b>Pesawaran</b>	<b>3 019</b>	<b>2 932</b>	<b>2 517</b>	<b>2 562</b>	<b>5 536</b>	<b>5 494</b>

Catatan/Note: <sup>1</sup> Guru yang mengajar di 2 sekolah atau lebih dihitung di masing-masing sekolah. Jumlah guru termasuk kepalasekolah dan guru/*The teacher who taught in two schools or more counted in every school. The total of teachers including headmaster and teacher*

Sumber/Source: Kementerian Pendidikan dan Kebudayaan, Sistem Data Pokok Pendidikan, data semester ganjil laporan sampai 2020  
*Ministry of Educations and Culture, Basic Education Data System, odd semester report data up to 2020*

**Tabel**  
**Table** 4.1.9

**Jumlah Sekolah, Guru, dan Murid Madrasah Aliyah (MA)  
di Bawah Kementerian Agama menurut Kecamatan di  
Kabupaten Pesawaran, 2018/2019 dan 2019/2020**  
*Number of Schools, Teachers, and Pupils in Madrasah Aliyah  
(MA) Under the Ministry of Religious Affairs by Subdistrict in  
Pesawaran Regency, 2018/2019 dan 2019/2020*

Kecamatan Subdistrict	Sekolah/Schools					
	Negeri/Public		Swasta/Private		Jumlah/Total	
	2018/2019	2019/2020	2018/2019	2019/2020	2018/2019	2019/2020
(1)	(2)	(3)	(4)	(5)	(6)	(7)
1. Punduh Pidada	...	-	...	1	1	1
2. Marga Punduh	...	-	...	1	1	1
3. Padang Cermin	...	-	...	8	8	8
4. Teluk Pandan	...	-	...	-	-	-
5. Way Ratai	...	-	...	1	1	1
6. Kedondong	...	1	...	3	4	4
7. Way Khilau	...	-	...	1	1	1
8. Way Lima	...	-	...	2	2	2
9. Gedong Tataan	...	-	...	2	2	2
10. Negeri Katon	...	-	...	1	1	1
11. Tegineneng	...	-	...	2	2	2
<b>Pesawaran</b>	...	<b>1</b>	...	<b>22</b>	<b>23</b>	<b>23</b>



Lanjutan Tabel/Continued Table 4.1.9

Kecamatan Subdistrict	Guru/Teachers					
	Negeri/Public		Swasta/Private		Jumlah/Total	
	2018/2019	2019/2020	2018/2019	2019/2020	2018/2019	2019/2020
(1)	(8)	(9)	(10)	(11)	(12)	(13)
1. Punduh Pidada	...	-	...	20	...	20
2. Marga Punduh	...	-	...	14	...	14
3. Padang Cermin	...	-	...	94	...	94
4. Teluk Pandan	...	-	...	-	...	-
5. Way Ratai	...	-	...	12	...	12
6. Kedondong	...	46	...	34	...	80
7. Way Khilau	...	-	...	4	...	4
8. Way Lima	...	-	...	10	...	10
9. Gedong Tataan	...	-	...	41	...	41
10. Negeri Katon	...	-	...	12	...	12
11. Tegineneng	...	-	...	38	...	38
<b>Pesawaran</b>	...	<b>46</b>	...	<b>279</b>	<b>292</b>	<b>325</b>

Lanjutan Tabel/*Continued Table* 4.1.9

Kecamatan Subdistrict	Murid/Pupils					
	Negeri/Public		Swasta/Private		Jumlah/Total	
	2018/2019	2019/2020	2018/2019	2019/2020	2018/2019	2019/2020
(1)	(14)	(15)	(16)	(17)	(18)	(19)
1. Punduh Pidada	...	-	...	58	...	58
2. Marga Punduh	...	-	...	26	...	26
3. Padang Cermin	...	-	...	556	...	556
4. Teluk Pandan	...	-	...	-	...	-
5. Way Ratai	...	-	...	79	...	79
6. Kedondong	...	703	...	523	...	1 226
7. Way Khilau	...	-	...	107	...	107
8. Way Lima	...	-	...	312	...	312
9. Gedong Tataan	...	-	...	567	...	567
10. Negeri Katon	...	-	...	104	...	104
11. Tegineneng	...	-	...	224	...	224
<b>Pesawaran</b>	...	<b>703</b>	...	<b>2 556</b>	<b>3 040</b>	<b>3 259</b>

Sumber/*Source*: Kementerian Agama, EMIS, data semester ganjil laporan sampai dengan 2020  
 Ministry of Religious Affairs, EMIS, odd semester report data up to 2020

**Tabel**  
**Table** 4.1.10

**Jumlah Desa<sup>1</sup>/Kelurahan yang Memiliki Fasilitas Sekolah menurut Kecamatan dan Tingkat Pendidikan di Kabupaten Pesawaran, 2018–2020**  
**Number of Villages<sup>1</sup>/Kelurahan Having Educational Facilities by Subdistrict and Educational Level in Pesawaran Regency, 2018–2020**

Kecamatan Subdistrict	SD Primary School		
	2018	2019	2020
(1)	(2)	(3)	(4)
1. Punduh Pidada	7	7	8
2. Marga Punduh	7	7	7
3. Padang Cermin	12	12	12
4. Teluk Pandan	10	10	10
5. Way Ratai	11	11	11
6. Kedondong	12	12	12
7. Way Khilau	10	10	10
8. Way Lima	16	16	16
9. Gedong Tataan	19	19	19
10. Negeri Katon	21	21	21
11. Tegineneng	16	16	16
<b>Pesawaran</b>	<b>141</b>	<b>141</b>	<b>142</b>

Lanjutan Tabel/*Continued Table* 4.1.10

Kecamatan Subdistrict	SMP Lower Secondary School		
	2018	2019	2020
(1)	(5)	(6)	(7)
1. Punduh Pidada	6	5	5
2. Marga Punduh	3	3	4
3. Padang Cermin	4	4	4
4. Teluk Pandan	7	8	8
5. Way Ratai	6	6	6
6. Kedondong	8	8	8
7. Way Khilau	5	5	5
8. Way Lima	8	7	7
9. Gedong Tataan	14	13	13
10. Negeri Katon	13	13	13
11. Tegineneng	13	12	12
<b>Pesawaran</b>	<b>87</b>	<b>84</b>	<b>85</b>

Lanjutan Tabel/*Continued Table* 4.1.10

Kecamatan Subdistrict	SMA Upper Secondary School		
	2018	2019	2020
(1)	(8)	(9)	(10)
1. Punduh Pidada	3	3	3
2. Marga Punduh	2	3	3
3. Padang Cermin	1	1	1
4. Teluk Pandan	3	4	4
5. Way Ratai	4	4	4
6. Kedondong	3	4	4
7. Way Khilau	2	2	2
8. Way Lima	2	2	2
9. Gedong Tataan	3	4	5
10. Negeri Katon	3	4	4
11. Tegineneng	4	4	4
<b>Pesawaran</b>	<b>30</b>	<b>35</b>	<b>36</b>

Lanjutan Tabel/*Continued Table* 4.1.10

Kecamatan Subdistrict	SMK Vocational School		
	2018	2019	2020
(1)	(11)	(12)	(13)
1. Punduh Pidada	0	–	–
2. Marga Punduh	0	–	–
3. Padang Cermin	2	1	2
4. Teluk Pandan	1	1	1
5. Way Ratai	0	2	2
6. Kedondong	1	1	1
7. Way Khilau	0	–	–
8. Way Lima	0	–	–
9. Gedong Tataan	3	4	4
10. Negeri Katon	2	3	2
11. Tegineneng	2	2	2
<b>Pesawaran</b>	<b>11</b>	<b>14</b>	<b>14</b>

Lanjutan Tabel/Continued Table 4.1.10

Kecamatan Subdistrict	Perguruan Tinggi University		
	2018	2019	2020
(1)	(14)	(15)	(16)
1. Punduh Pidada	–	–	–
2. Marga Punduh	–	–	–
3. Padang Cermin	–	–	–
4. Teluk Pandan	–	–	–
5. Way Ratai	–	–	–
6. Kedondong	–	–	–
7. Way Khilau	–	–	–
8. Way Lima	–	–	–
9. Gedong Tataan	–	–	1
10. Negeri Katon	–	–	–
11. Tegineneng	–	–	–
<b>Pesawaran</b>	<b>–</b>	<b>–</b>	<b>1</b>

Catatan/Note: <sup>1</sup> Desa pada tabel ini termasuk Unit Permukiman Transmigrasi (UPT) yang masih dibina oleh kementerian terkait dan nagari di Provinsi Sumatera Barat/Villages in this table include Transmigration Settlement Unit which is still fostered by the relevant ministries and the nagari in the Province of Sumatera Barat

Sumber/Source: BPS, Pendataan Potensi Desa (Podes)  
BPS-Statistics Indonesia, Village Potential Data Collection

**Tabel**  
**Table** 4.1.11

**Angka Partisipasi Murni (APM) dan Angka Partisipasi Kasar (APK) menurut Jenjang Pendidikan di Kabupaten Pesawaran, 2019 dan 2020**  
**Net Participation Rates and Gross Participation Rates by Educational Level in Pesawaran Regency, 2019 and 2020**

Jenjang Pendidikan Educational Level	Angka Partisipasi Murni (APM) Net Participation Rates		Angka Partisipasi Kasar (APK) Gross Participation Rates	
	2019	2020	2019	2020
(1)	(2)	(3)	(4)	(5)
SD/MI/Sederajat Primary School	99,39	99,17	109,74	108,07
SMP/MTs/Sederajat Lower Secondary School	83,60	83,50	88,13	90,19
SMA/SMK/MA/Sederajat Upper Secondary School	65,45	65,23	92,61	91,99

Sumber/Source: BPS, Survei Sosial Ekonomi Nasional (Susenas)  
BPS-Statistics Indonesia, National Socioeconomic Survey



**Tabel** 4.1.12 **Persentase Penduduk Berumur 15 Tahun ke Atas yang Melek Huruf menurut Kelompok Umur di Kabupaten Pesawaran, 2019 dan 2020**  
**Percentage of Literate People Aged 15 Years and Over by Age Group in Pesawaran Regency, 2019 and 2020**

<b>Kelompok Umur</b> <b>Age Group</b>	<b>2019</b>	<b>2020</b>
(1)	(2)	(3)
15–19	100,00	100,00
20–24	100,00	100,00
25–29	100,00	100,00
30–34	100,00	99,42
35–39	100,00	100,00
40–44	99,31	100,00
45–49	99,40	99,03
50+	89,90	89,92
<b>Jumlah/Total</b>	<b>96,80</b>	<b>96,98</b>
<b>15–24</b>	<b>100,00</b>	<b>100,00</b>
<b>15–44</b>	<b>99,89</b>	<b>99,91</b>
<b>15+</b>	<b>97,02</b>	<b>96,98</b>
<b>45+</b>	<b>92,26</b>	<b>92,14</b>

Sumber/Source: BPS, Survei Sosial Ekonomi Nasional (Susenas)/BPS-Statistics Indonesia, National Socioeconomic Survey

## 4.2 KESEHATAN HEALTH

**Tabel 4.2.1** Jumlah Desa<sup>1</sup>/Kelurahan Yang Memiliki Sarana Kesehatan menurut Kecamatan di Kabupaten Pesawaran, 2018–2020  
*Number of Villages<sup>1</sup>/Kelurahan Having Health Facilities by Subdistrict in Pesawaran Regency, 2018–2020*

Kecamatan Subdistrict	Rumah Sakit Hospital		
	2018	2019	2020
(1)	(2)	(3)	(4)
1. Punduh Pidada	–	–	–
2. Marga Punduh	–	–	–
3. Padang Cermin	–	–	–
4. Teluk Pandan	–	–	–
5. Way Ratai	–	–	–
6. Kedondong	–	–	–
7. Way Khilau	–	–	–
8. Way Lima	–	–	–
9. Gedong Tataan	3	3	3
10. Negeri Katon	–	–	–
11. Tegineneng	–	–	–
<b>Pesawaran</b>	<b>3</b>	<b>3</b>	<b>3</b>

Lanjutan Tabel/*Continued Table 4.2.1*

Kecamatan Subdistrict	Rumah Sakit Bersalin Maternity Hospital		
	2018	2019	2020
(1)	(5)	(6)	(7)
1. Punduh Pidada	–	–	–
2. Marga Punduh	–	–	–
3. Padang Cermin	–	–	–
4. Teluk Pandan	–	–	–
5. Way Ratai	–	–	–
6. Kedondong	–	–	–
7. Way Khilau	–	–	–
8. Way Lima	–	–	–
9. Gedong Tataan	1	–	–
10. Negeri Katon	–	–	–
11. Tegineneng	–	–	–
<b>Pesawaran</b>	<b>1</b>	<b>–</b>	<b>–</b>

Lanjutan Tabel/*Continued Table* 4.2.1

Kecamatan Subdistrict	Poliklinik Polyclinic		
	2018	2019	2020
(1)	(8)	(9)	(10)
1. Punduh Pidada	1	1	1
2. Marga Punduh	–	–	–
3. Padang Cermin	1	2	2
4. Teluk Pandan	2	2	2
5. Way Ratai	1	1	1
6. Kedondong	–	2	2
7. Way Khilau	1	1	1
8. Way Lima	1	1	1
9. Gedong Tataan	4	7	7
10. Negeri Katon	5	5	4
11. Tegineneng	2	–	–
<b>Pesawaran</b>	<b>18</b>	<b>22</b>	<b>21</b>

Lanjutan Tabel/Continued Table 4.2.1

Kecamatan Subdistrict	Puskesmas Public Health Center		
	2018	2019	2020
(1)	(11)	(12)	(13)
1. Punduh Pidada	1	1	1
2. Marga Punduh	–	1	1
3. Padang Cermin	2	1	1
4. Teluk Pandan	1	1	1
5. Way Ratai	1	1	1
6. Kedondong	1	1	1
7. Way Khilau	1	1	2
8. Way Lima	1	1	1
9. Gedong Tataan	2	2	2
10. Negeri Katon	3	2	2
11. Tegineneng	2	2	2
<b>Pesawaran</b>	<b>15</b>	<b>14</b>	<b>15</b>

Lanjutan Tabel/*Continued Table* 4.2.1

Kecamatan Subdistrict	Puskesmas Pembantu Subsidiary of Public Health Center		
	2018	2019	2020
(1)	(14)	(15)	(16)
1. Punduh Pidada	3	3	3
2. Marga Punduh	2	1	2
3. Padang Cermin	1	1	1
4. Teluk Pandan	2	2	2
5. Way Ratai	3	3	3
6. Kedondong	5	5	5
7. Way Khilau	2	3	4
8. Way Lima	4	5	5
9. Gedong Tataan	8	6	6
10. Negeri Katon	5	5	5
11. Tegineneng	5	5	5
<b>Pesawaran</b>	<b>40</b>	<b>39</b>	<b>41</b>

Lanjutan Tabel/Continued Table 4.2.1

Kecamatan Subdistrict	Apotek Pharmacy		
	2018	2019	2020
(1)	(17)	(18)	(19)
1. Punduh Pidada	–	–	–
2. Marga Punduh	–	–	–
3. Padang Cermin	1	1	1
4. Teluk Pandan	1	1	1
5. Way Ratai	1	1	1
6. Kedondong	1	1	1
7. Way Khilau	–	1	1
8. Way Lima	–	–	–
9. Gedong Tataan	7	7	6
10. Negeri Katon	1	2	2
11. Tegineneng	1	2	2
<b>Pesawaran</b>	<b>13</b>	<b>16</b>	<b>15</b>

Catatan/Note: <sup>1</sup> Desa pada tabel ini termasuk Unit Permukiman Transmigrasi (UPT) yang masih dibina oleh kementerian terkait dan nagari di Provinsi Sumatera Barat/Villages in this table include Transmigration Settlement Unit which is still fostered by the relevant ministries and the nagari in the Province of Sumatera Barat

Sumber/Source: BPS, Pendataan Potensi Desa (Podes)  
BPS-Statistics Indonesia, Village Potential Data Collecting

**Tabel**  
**Table 4.2.2****Jumlah Tenaga Kesehatan menurut Kecamatan di  
Kabupaten Pesawaran, 2020**  
**Number of Health Human Resources by Subdistrict in  
Pesawaran Regency, 2020**

<b>Kecamatan Subdistrict</b>	<b>Dokter Doctor</b>	<b>Perawat Nurse</b>	<b>Bidan Midwife</b>	<b>Farmasi Pharmaceutical</b>	<b>Ahli Gizi Nutritionist</b>
(1)	(2)	(3)	(4)	(5)	(6)
1. Punduh Pidada	1	17	21	2	1
2. Marga Punduh	1	14	28	1	-
3. Padang Cermin	2	17	20	2	1
4. Teluk Pandan	2	22	33	1	1
5. Way Ratai	3	12	31	1	1
6. Kedondong	1	32	33	1	-
7. Way Khilau	1	11	28	1	1
8. Way Lima	2	24	40	2	1
9. Gedong Tataan	6	46	100	4	3
10. Negeri Katon	4	32	65	3	2
11. Tegineneng	4	36	86	4	2
<b>Pesawaran</b>	<b>27</b>	<b>263</b>	<b>485</b>	<b>22</b>	<b>13</b>

Sumber/Source: Dinas Kesehatan Kabupaten Pesawaran  
Health Agency of Pesawaran Regency



**Tabel**  
**Table 4.2.3**

**Jumlah Rumah Sakit Umum, Rumah Sakit Khusus, Puskesmas, Klinik/Balai Kesehatan, Posyandu, dan Polindes menurut Kecamatan di Kabupaten Pesawaran, 2019 dan 2020**

**Number of General Hospital, Specialized Hospital, Public Health Center, Clinic/Health Center, Maternal and Child Health Center, and Village Maternity by Subdistrict in Pesawaran Regency, 2019 and 2020**

Kecamatan Subdistrict	Rumah Sakit Umum General Hospital		Rumah Sakit Khusus Specialized Hospital		Klinik/Balai Kesehatan Clinic/Health Center	
	2019	2020	2019	2020	2019	2020
(1)	(2)	(3)	(4)	(5)	(6)	(7)
1. Punduh Pidada	-	-	-	-	-	-
2. Marga Punduh	-	-	-	-	-	-
3. Padang Cermin	-	-	-	-	-	-
4. Teluk Pandan	-	-	-	-	-	-
5. Way Ratai	-	-	-	-	-	-
6. Kedondong	-	-	-	-	-	-
7. Way Khilau	-	-	-	-	-	-
8. Way Lima	-	-	-	-	-	-
9. Gedong Tataan	2	2	-	-	-	-
10. Negeri Katon	-	-	-	-	-	-
11. Tegineneng	-	-	-	-	-	-
<b>Pesawaran</b>	<b>2</b>	<b>2</b>	<b>0</b>	<b>0</b>	<b>0</b>	<b>0</b>

Lanjutan Tabel/*Continued Table* 4.2.3

Kecamatan Subdistrict	Puskesmas Public Health Center		Klinik/Balai Kesehatan Clinic/Health Center	
	2019	2020	2019	2020
(1)	(8)	(9)	(10)	(11)
1. Punduh Pidada	1	1	-	-
2. Marga Punduh	1	1	2	2
3. Padang Cermin	1	1	-	-
4. Teluk Pandan	1	1	-	-
5. Way Ratai	1	1	-	-
6. Kedondong	1	1	1	1
7. Way Khilau	-	2	1	1
8. Way Lima	1	1	1	1
9. Gedong Tataan	2	2	5	5
10. Negeri Katon	2	2	2	2
11. Tegineneng	2	2	1	1
<b>Pesawaran</b>	<b>13</b>	<b>15</b>	<b>13</b>	<b>13</b>

Lanjutan Tabel/Continued Table 4.2.3

Kecamatan Subdistrict	Posyandu Maternal and Child Health Center		Polindes Village Maternity	
	2019	2020	2019	2020
(1)	(8)	(9)	(10)	(11)
1. Punduh Pidada	22	22	9	9
2. Marga Punduh	18	18	9	5
3. Padang Cermin	24	24	11	11
4. Teluk Pandan	31	31	10	10
5. Way Ratai	36	36	7	10
6. Kedondong	32	34	12	12
7. Way Khilau	22	23	10	10
8. Way Lima	40	40	16	16
9. Gedong Tataan	96	96	19	19
10. Negeri Katon	75	74	19	19
11. Tegineneng	61	63	15	15
<b>Pesawaran</b>	<b>457</b>	<b>461</b>	<b>137</b>	<b>136</b>

Sumber/Source: Dinas Kesehatan Kabupaten Pesawaran  
Health Agency of Pesawaran Regency

### 4.3 AGAMA DAN SOSIAL LAINNYA RELIGION AND OTHER SOCIAL AFFAIRS

**Tabel 4.3.1** Jumlah Penduduk menurut Kecamatan dan Agama yang Dianut di Kabupaten Pesawaran, 2020  
*Population by Subdistrict and Religion in Pesawaran Regency, 2020*

Kecamatan Subdistrict	Islam	Protestan Protestant	Katolik Catholic	Hindu	Budha Buddha	Lainnya Others
(1)	(2)	(3)	(4)	(5)	(6)	(7)
1. Punduh Pidada	19 150	127	138	11	1	0
2. Marga Punduh	19 179	14	10	7	1	0
3. Padang Cermin	38 683	425	42	2	2	0
4. Teluk Pandan	47 628	467	253	21	91	0
5. Way Ratai	44 373	199	362	2	20	0
6. Kedondong	51 485	118	2	6	10	0
7. Way Khilau	44 614	13	1	1	1	0
8. Way Lima	48 823	11	7	0	8	0
9. Gedong Tataan	95 187	1 052	268	15	106	0
10. Negeri Katon	64 406	804	1 005	302	897	0
11. Tegineneng	60 883	986	855	19	442	0
<b>Pesawaran</b>	<b>534 411</b>	<b>4 216</b>	<b>2 943</b>	<b>386</b>	<b>1 579</b>	<b>0</b>

Sumber/Source: Kementerian Agama Kabupaten Pesawaran  
*Religious Affair Ministry of Pesawaran Regency*

**Tabel 4.3.2** Jumlah Tempat Peribadatan menurut Kecamatan di Kabupaten Pesawaran, 2020  
**Table** Number of Places of Worship by Subdistrict in Pesawaran Regency, 2020

Kecamatan Subdistrict	Masjid Mosque	Mushola Pray Room	Gereja Protestan Protestant Church	Gereja Katholik Catholic Church	Pura Temple	Vihara
(1)	(2)	(3)	(4)	(5)	(6)	(7)
1. Punduh Pidada	37	56	2	1	0	0
2. Marga Punduh	35	26	0	0	0	0
3. Padang Cermin	51	52	2	1	0	0
4. Teluk Pandan	44	46	2	2	0	1
5. Way Ratai	50	49	1	1	0	0
6. Kedondong	40	50	0	0	0	0
7. Way Khilau	39	47	0	0	0	0
8. Way Lima	52	40	0	0	0	0
9. Gedong Tataan	141	111	7	3	0	1
10. Negeri Katon	84	131	9	4	2	9
11. Tegineneng	79	96	4	5	0	1
<b>Pesawaran</b>	<b>652</b>	<b>704</b>	<b>27</b>	<b>17</b>	<b>2</b>	<b>12</b>

Sumber/Source: Kementerian Agama Kabupaten Pesawaran  
 Religious Affair Ministry of Pesawaran Regency

**Tabel**  
**Table 4.3.3**

**Jumlah Desa<sup>1</sup>/Kelurahan yang Mengalami Bencana Alam<sup>2</sup> menurut Kecamatan di Kabupaten Pesawaran, 2018-2020**  
**Number of Villages<sup>1</sup>/Kelurahan that Had Natural Disaster<sup>2</sup> by Subdistrict in Pesawaran Regency, 2018-2020**

Kecamatan Subdistrict	Banjir/Flood		
	2018	2019	2020
(1)	(2)	(3)	(4)
1. Punduh Pidada	6	7	9
2. Marga Punduh	6	7	8
3. Padang Cermin	12	12	12
4. Teluk Pandan	3	7	1
5. Way Ratai	3	–	2
6. Kedondong	4	8	3
7. Way Khilau	10	6	6
8. Way Lima	3	5	3
9. Gedong Tataan	5	2	3
10. Negeri Katon	3	–	1
11. Tegineneng	1	–	–
<b>Pesawaran</b>	<b>56</b>	<b>54</b>	<b>48</b>

Lanjutan Tabel/Continued Table 4.3.3

Kecamatan Subdistrict	Gempa Bumi/Earthquake		
	2018	2019	2020
(1)	(5)	(6)	(7)
1. Punduh Pidada	–	–	–
2. Marga Punduh	–	–	–
3. Padang Cermin	–	–	–
4. Teluk Pandan	–	1	–
5. Way Ratai	–	–	–
6. Kedondong	–	–	–
7. Way Khilau	–	–	–
8. Way Lima	–	–	–
9. Gedong Tataan	–	–	–
10. Negeri Katon	–	–	–
11. Tegineneng	–	–	–
<b>Pesawaran</b>	–	<b>1</b>	–

Lanjutan Tabel/*Continued Table* 4.3.3

Kecamatan Subdistrict	Tanah Longsor/ <i>Landslide</i>		
	2018	2019	2020
(1)	(8)	(9)	(10)
1. Punduh Pidada	1	–	4
2. Marga Punduh	–	3	4
3. Padang Cermin	3	3	3
4. Teluk Pandan	1	5	2
5. Way Ratai	2	6	7
6. Kedondong	1	2	1
7. Way Khilau	2	1	1
8. Way Lima	–	–	–
9. Gedong Tataan	–	–	1
10. Negeri Katon	–	–	–
11. Tegineneng	–	–	–
<b>Pesawaran</b>	<b>10</b>	<b>20</b>	<b>23</b>

Catatan/*Note*: <sup>1</sup> Desa pada tabel ini termasuk Unit Permukiman Transmigrasi (UPT) yang masih dibina oleh kementerian terkait dan nagari di Provinsi Sumatera Barat/*Villages in this table are included in Transmigration Settlement Unit which is still fostered by the relevant ministries and the nagari in the Province of Sumatera Barat*

Sumber/*Source*: <sup>2</sup> Kejadian dalam setahun sebelum tahun pencacahan/*Occurrence in the last one year before the enumeration year*  
BPS, Pendataan Potensi Desa (Podes)  
*BPS-Statistics Indonesia, Village Potential Data Collecting*



#### 4.4 KEMISKINAN POVERTY

**Tabel**  
**Table** 4.4.1 **Garis Kemiskinan, Jumlah, dan Persentase Penduduk Miskin di Kabupaten Pesawaran, 2013–2020**  
*Poverty Line, Number, and Percentage of Poor People in Pesawaran Regency, 2013–2020*

Tahun Year	Garis Kemiskinan (rupiah/kapita/bulan) Poverty Line (rupiah/capita/month)	Jumlah Penduduk Miskin (ribu) Number of Poor People (thousand)	Persentase Penduduk Miskin Percentage of Poor People
(1)	(2)	(3)	(4)
2013	284 897,00	74,60	17,86
2014	294 602,57	74,01	17,51
2015	305 540,00	75,40	17,61
2016	330 874,00	74,45	17,31
2017	347 215,00	71,64	16,48
2018	360 909,00	70,14	15,97
2019	372 649,00	67,36	15,19
2020	403 444,00	66,04	14,76

Sumber/Source: BPS, Survei Sosial Ekonomi Nasional Maret  
BPS-Statistics Indonesia, March National Socioeconomic Survey

**Tabel**  
**Table** 4.4.2

**Indeks Kedalaman Kemiskinan dan Indeks Keparahan Kemiskinan di Kabupaten Pesawaran, 2013–2020**  
**Poverty Gap Index and Poverty Severity Index in Pesawaran Regency, 2013–2020**

<b>Tahun</b> <b>Year</b>	<b>Indeks Kedalaman Kemiskinan</b> <b>Poverty Gap Index</b>	<b>Indeks Keparahan Kemiskinan</b> <b>Poverty Severity Index</b>
(1)	(2)	(3)
2013	2,66	0,66
2014	2,56	0,64
2015	3,12	0,75
2016	2,77	0,74
2017	3,31	0,87
2018	2,87	0,72
2019	2,69	0,71
2020	2,18	0,48

Sumber/Source: BPS, Survei Sosial Ekonomi Nasional Maret  
BPS-Statistics Indonesia, March National Socioeconomic Survey



BAB  
Chapter

05

# PERTANIAN, KEHUTANAN, PETERNAKAN, & PERIKANAN

AGRICULTURE, FORESTRY, LIVESTOCK, & FISHERY



THE LARGEST TYPE OF ESTATE CROP IN PESAWARAN, 2019-2020

Total :  
**52.504 ekor**

JENIS TERNAK TERBANYAK DI  
KABUPATEN PESAWARAN

2020

TYPE OF LIVESTOCK IN  
PESAWARAN DISTRICT

POPULASI TERNAK TERBESAR  
MENURUT KECAMATAN

THE LARGEST LIVESTOCK  
POPULATION BY DISTRICT

**10.841 Ekor**

**GEDONG TATAAN**

Kecamatan dengan  
jumlah kambing terbanyak

The district with the highest number of goats is GedongTataan



**PENJELASAN TEKNIS**

1. Tanaman sayuran dan buah-buahan semusim
  - Tanaman sayuran semusim adalah tanaman sumber vitamin, garam mineral dan lain-lain yang dikonsumsi dari bagian tanaman yang berupa daun, bunga, buah, dan umbinya, yang berumur kurang dari satu tahun.
  - Tanaman buah-buahan semusim adalah tanaman sumber vitamin, garam mineral, dan lain-lain yang dikonsumsi dari bagian tanaman yang berupa buah, berumur kurang dari satu tahun, tidak berbentuk pohon/rumpun tetapi menjalar dan berbatang lunak.
  
2. Tanaman buah-buahan dan sayuran tahunan
  - Tanaman buah-buahan tahunan adalah tanaman sumber vitamin, garam mineral, dan lain-lain yang dikonsumsi dari bagian tanaman yang berupa buah dan merupakan tanaman tahunan.
  - Tanaman sayuran tahunan adalah tanaman sumber vitamin, garam mineral, dan lain-lain yang dikonsumsi dari bagian tanaman yang berupa daun dan atau buah

**TECHNICAL NOTES**

1. *Seasonal vegetable and fruit plants*
  - *Seasonal vegetable plants are plants which are the sources of vitamin, mineral salt, etc, consumed from the part of the plant in the form of leaf, flower, fruit, and root with the age of less than one year.*
  - *Seasonal fruit plants are plants which are the sources of vitamin, mineral salt, etc, consumed from the part of the plant in the form of fruits. These plants are creeps with the age of less than one year.*
  
2. *Annual fruit and vegetable plants*
  - *Annual fruit plants are plants which are the sources of vitamin, contained mineral salt, etc, consumed from the part of plant in the form of fruit and more than one year of age.*
  - *Annual vegetable plants are plants which are the sources of vitamin, contained mineral salt, etc, consumed from the part of the plant in the form of vegetable and more than one year of age.*

- yang berumur lebih dari satu tahun.
3. Tanaman biofarmaka adalah tanaman yang bermanfaat untuk obat-obatan, kosmetik, dan kesehatan yang dikonsumsi atau digunakan dari bagian-bagian tanaman seperti daun, batang, buah, umbi (rimpang) ataupun akar.
  4. Tanaman hias adalah tanaman yang mempunyai nilai keindahan baik bentuk, warna daun, tajuk maupun bunganya, sering digunakan untuk penghias pekarangan dan lain sebagainya.
  5. Luas panen tanaman hortikultura adalah luas tanaman sayuran, buah-buahan, biofarmaka, dan tanaman hias yang diambil hasilnya/dipanen pada periode pelaporan
  6. Luas panen untuk tanaman sayuran adalah luas tanaman yang dipanen sekaligus/habis/dibongkar dan luas tanaman yang dipanen berkali-kali (lebih dari satu kali)/belum habis.
    - Tanaman yang dipanen sekaligus/ habis/dibongkar adalah tanaman yang sehabis panen langsung dibongkar/dicabut, terdiri dari bawang merah, bawang putih, bawang daun, kentang, kol/kubis, kembang kol, petsai/sawi, wortel, lobak, dan
3. *Medicinal plants are plants which are useful for medicine. It is consumed from part of the plant such as leaf, flower, fruit, tuber, and root.*
  4. *Ornamental plants are plants which have a beauty value, either in shape, colour of leaf or crown of flower, and they are often used as a yard decorator.*
  5. *Harvested area of horticulture is area which vegetable, fruit, medicinal and ornamental plant of crop harvested during the period of report.*
  6. *Harvested area of vegetables is area of entirely plant harvested/ demolished and plant harvested several times/undemolished.*
    - *Entirely plants harvested/ demolished are plants usually harvested once and demolished to be substituted by other plants, consisting of: shallots, garlic, leeks, potato, cabbage, cauli flower, mustard green, carrots, chinese radish, and red kidney beans.*

- kacang merah.
- Tanaman yang dipanen berkali-kali (lebih dari satu kali)/belum habis adalah tanaman yang pemanenannya lebih dari satu kali dan biasanya dibongkar apabila panen terakhir sudah tidak memadai lagi, terdiri dari: kacang panjang, cabe besar, cabe rawit, jamur, tomat, terung, buncis, ketimun, labu siam, kangkung, bayam, melon, semangka, dan blewah.
  - *Plants harvested several times/ undemolished are plants usually harvested more than once and demolished in the case that the last harvest was economically not profitable. They consist of: yard long beans, chili, small chili, mushroom, tomatoes, egg plant, fresh beans, cucumber, pumpkin/chajota, swamp cabbage, spinach, melon, watermelon, and blewah.*
7. Produksi hortikultura adalah hasil menurut bentuk produk dari setiap tanaman sayuran, buah-buahan, biofarmaka dan tanaman hias yang diambil berdasarkan luas yang dipanen/tanaman yang menghasilkan pada bulan/triwulan laporan.
    - 7. *Horticulture production is the standard production quantity form of vegetable, fruit, medicinal and ornamental plant based on harvested area/ the number of production plants reported monthly/quarterly.*
  8. Data populasi dan jumlah pemotongan hewan ternak dan unggas bersumber dari Bidang Peternakan dan Kesehatan Hewan, Dinas Pertanian Kabupaten Pesawaran.
    - 8. *Data of population and number of slaughtered domestic livestock and poultry are obtain from the Livestock and Animal Health Sector, Agricultural Agency of Pesawaran Regency.*
  9. Data statistik perikanan merupakan data sekunder yang bersumber dari Dinas Perikanan Kabupaten Pesawaran. Statistik perikanan dibedakan atas data Perikanan Tangkap dan Perikanan Budidaya. Perikanan Tangkap diklasifikasikan atas
    - 9. *Fishery Statistics are secondary data obtained from Fisheries Agency of Pesawaran Regency. Fishery statistics are categorized into capture fisheries and aquaculture. Capture fisheries are further classified into*



penangkapan ikan di laut dan penangkapan ikan di perairan umum. Perikanan Budidaya diklasifikasikan atas jenis budidaya yaitu budidaya laut, tambak, kolam, karamba, jaring apung, dan sawah.

*marine capture fisheries and inland open water capture fisheries. Aquaculture are further classified into several types of culture: marine culture, brackish water pond, fresh water pond, cage, floating net, and fish breeding in paddy fields.*

10. Rumah Tangga Perikanan Tangkap adalah rumah tangga yang melakukan kegiatan penangkapan ikan/binatang air lainnya/tanaman air dengan tujuan sebagian/seluruh hasilnya untuk dijual.

10. *A capture fishery household is a household conducting activities in catching fishes/ other aquatic animals/aquatic plants, for which the products are wholly or partly to be sold.*

11. Rumah Tangga Perikanan Budidaya adalah rumah tangga yang melakukan kegiatan budidaya ikan/binatang air lainnya/tanaman air dengan tujuan sebagian/seluruh hasilnya untuk dijual.

11. *An aquaculture fishery household is a household conducting activities in culturing fishes/ other aquatic animals/aquatic plants, for which the products are wholly or partly to be sold.*

**ULASAN****DESCRIPTION****Hortikultura**

Produksi tanaman hortikultura terbesar pada komoditi sayuran di Kabupaten Pesawaran adalah cabai dengan luas panen sebesar 666 Ha dengan produksi sebanyak 16.057 kwintal. Sementara itu, produksi tanaman hortikultura terbesar pada komoditi buah-buahan adalah pisang dengan total produksi sebesar 1.343.975 kwintal.

**Horticulture**

*The largest production of horticultural crops in vegetables commodity in the Pesawaran Regency is chili in 666 ha of harvested area with number of production by 16,057 quintal. Meanwhile, the biggest horticultural crop production came from fruit commodity is bananas with a total production of 1.343.975 quintal.*

**Perkebunan**

Produksi dan luas areal tanaman perkebunan terbesar di kabupaten Pesawaran berasal dari komoditi kakao dengan total luas panen dan total produksi masing-masing sebesar 28.543,74 ton dan 23.974 Ha.

**Estate Crops**

*The largest production and plantation area in Pesawaran Regency comes from cocoa with each a total area harvested and total production was 28, 543.74 ton and 23,974 Ha.*

**Peternakan**

Jumlah populasi ternak 3 terbanyak di Kabupaten Pesawaran tahun 2020 adalah Kambing 52.504 ekor, Sapi Potong 22.644 ekor, dan Domba 5.332 ekor. Sementara itu, jumlah populasi unggas terbanyak adalah Ayam Pedaging 3.194.121 ekor.

**Livestock**

*The 3 largest livestock population in Pesawaran Regency 2020 are 52,504 Goat, 22,644 Beef Cattle, and 5,322 Sheep. Meanwhile, the largest poultry population is Broilers as many 3,194,121.*

Produksi daging ayam pedaging merupakan produksi daging ternak terbanyak di Kabupaten Pesawaran pada tahun 2020 sejumlah 1.569.840 kg. Produksi daging sapi merupakan terbanyak ke-2 mencapai 711.262 kg.

*Broiler meat production is the largest livestock production in Pesawaran Regency in 2020, amounting to 1,569,840 kg. Beef production is the second largest, reaching 711,262 kg.*

## Perikanan

Produksi perikanan terbesar di Kabupaten Pesawaran pada tahun 2020 berasal dari sektor perikanan tangkap mencapai 15.069,44 ton dengan jumlah rumah tangga sebanyak 2.403. Sementara itu, produksi perikanan budidaya menghasilkan 6.322,41 ton, dan produksi olahan hasil perikanan sebesar 76.260 kg.

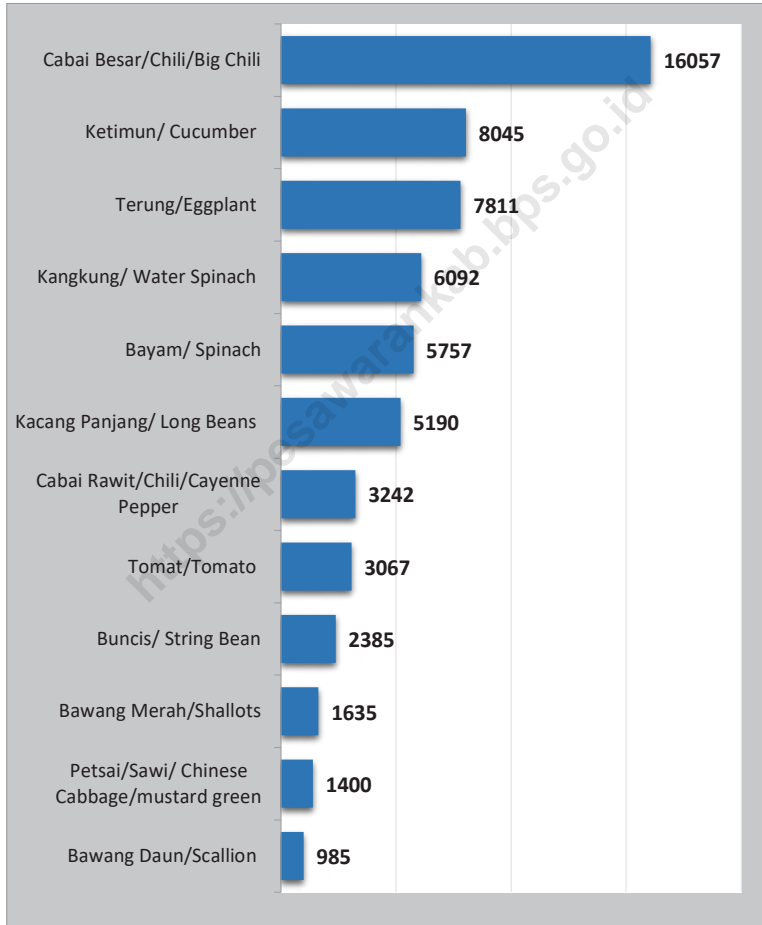
## Fishery

*The largest fishery production in Pesawaran Regency 2020 come from capture fisheries sector amount to 15,069.44 ton with 2,403 household. Meanwhile, aquaculture production has produced 6,322.41 ton, and fisheries processed product as many 76,260 kg.*

<https://pesawarankab.bps.go.id>

**Gambar** 5.1  
**Figures**

**Produksi Tanaman Sayuran dan Buah-buahan Semusim di Kabupaten Pesawaran (kuintal), 2020<sup>x</sup>**  
**Production of Seasonal Vegetables and Fruits in Pesawaran Regency (quintal), 2020<sup>x</sup>**



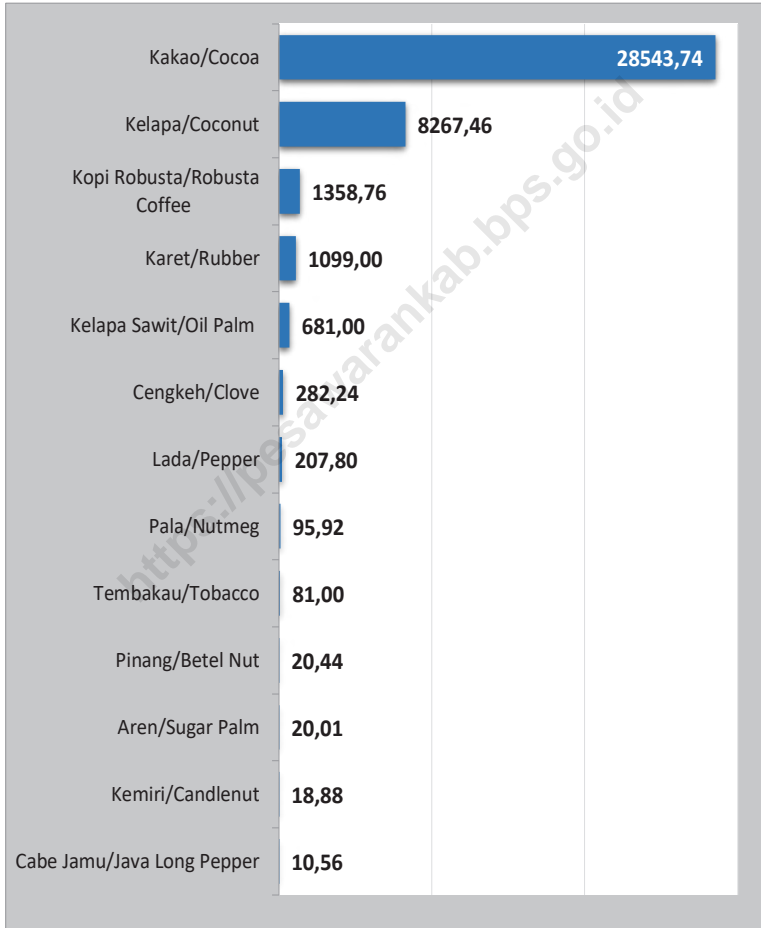
Catatan/Note: <sup>x</sup>Angka Sementara (ASEM)/ Preliminary Figures

Sumber/Source: BPS, Statistik Pertanian Hortikultura SPH-SBS

BPS-Statistics Indonesia, Agricultural Statistic for Horticulture SPH-SBS

**Gambar** 5.2  
**Figures**

**Produksi Perkebunan menurut Jenis Tanaman di Kabupaten Pesawaran (ton), 2020**  
**Production of Estate by Kind of Plant in Pesawaran Regency (ton), 2020**



Sumber/Source: Dinas Pertanian Kabupaten Pesawaran  
Agriculture Agency of Pesawaran Regency

## 5.1 HORTIKULTURA HORTICULTURE

**Tabel** 5.1.1 **Luas Panen Tanaman Sayuran menurut Kecamatan dan Jenis Tanaman di Kabupaten Pesawaran (ha), 2019 dan 2020**  
*Harvested Area of Vegetables by Subdistrict and Kind of Plant in Pesawaran Regency (ha), 2019 and 2020*

Kecamatan Subdistrict	Bawang Merah Shallot		Cabai Besar Chili/Big Chili		Cabai Rawit Chili/Cayenne Pepper	
	2019	2020 <sup>x</sup>	2019	2020 <sup>x</sup>	2019	2020 <sup>x</sup>
(1)	(14)	(15)	(16)	(17)	(18)	(19)
1. Punduh Pidada	2	-	16	2	10	-
2. Marga Punduh	-	-	2	-	3	5
3. Padang Cermin	1	-	26	21	15	28
4. Teluk Pandan	-	-	2	2	3	4
5. Way Ratai	7	5	244	142	15	17
6. Kedondong	1	2	2	21	6	15
7. Way Khilau	-	-	1	6	-	-
8. Way Lima	-	-	19	26	17	28
9. Gedong Tataan	9	5	13	3	14	2
10. Negeri Katon	-	-	94	23	3	-
11. Tegineneng	1	8	499	420	59	17
<b>Pesawaran</b>	<b>21</b>	<b>20</b>	<b>918</b>	<b>666</b>	<b>145</b>	<b>115</b>

Lanjutan Tabel/Continued Table 5.1.1

Kecamatan Subdistrict	Kentang Potato		Kubis Cabbage		Tomat Tomato	
	2019	2020 <sup>x</sup>	2019	2020 <sup>x</sup>	2019	2020 <sup>x</sup>
(1)	(14)	(15)	(16)	(17)	(18)	(19)
1. Punduh Pidada	-	-	-	-	3	-
2. Marga Punduh	-	-	-	-	4	-
3. Padang Cermin	-	-	-	-	5	10
4. Teluk Pandan	-	-	-	-	6	3
5. Way Ratai	-	-	-	-	11	13
6. Kedondong	-	-	-	-	10	8
7. Way Khilau	-	-	-	-	3	-
8. Way Lima	-	-	-	-	9	7
9. Gedong Tataan	-	-	-	-	8	1
10. Negeri Katon	-	-	-	-	7	9
11. Tegineneng	-	-	-	-	10	23
<b>Pesawaran</b>	-	-	-	-	<b>76</b>	<b>73</b>

Lanjutan Tabel/*Continued Table* 5.1.1

Kecamatan Subdistrict	Bawang Putih Garlic		Bawang Daun Scallion		Bayam Spinach	
	2019	2020 <sup>x</sup>	2019	2020 <sup>x</sup>	2019	2020 <sup>x</sup>
(1)	(14)	(15)	(16)	(17)	(18)	(19)
1. Punduh Pidada	-	-	-	-	15	7
2. Marga Punduh	-	-	-	-	12	7
3. Padang Cermin	-	-	-	-	16	7
4. Teluk Pandan	-	-	-	-	16	4
5. Way Ratai	-	-	2	8	20	21
6. Kedondong	-	-	-	-	25	17
7. Way Khilau	-	-	-	-	19	4
8. Way Lima	-	-	-	3	20	7
9. Gedong Tataan	-	-	-	-	23	13
10. Negeri Katon	-	-	-	-	15	10
11. Tegineneng	-	-	-	-	15	8
<b>Pesawaran</b>	-	-	<b>2</b>	<b>11</b>	<b>196</b>	<b>104</b>



Lanjutan Tabel/Continued Table 5.1.1

Kecamatan Subdistrict	Buncis String Bean		Jamur Mushrooms		Kacang Panjang Long Beans	
	2019	2020 <sup>x</sup>	2019	2020 <sup>x</sup>	2019	2020 <sup>x</sup>
(1)	(14)	(15)	(16)	(17)	(18)	(19)
1. Punduh Pidada	4	-	-	-	13	11
2. Marga Punduh	5	-	-	-	7	5
3. Padang Cermin	1	-	-	-	8	6
4. Teluk Pandan	4	-	-	-	6	3
5. Way Ratai	7	4	10	-	10	9
6. Kedondong	5	5	-	-	11	8
7. Way Khilau	2	-	-	-	6	8
8. Way Lima	6	4	-	-	12	6
9. Gedong Tataan	2	2	-	-	12	4
10. Negeri Katon	5	-	-	-	13	10
11. Tegineneng	2	-	-	-	9	8
<b>Pesawaran</b>	<b>43</b>	<b>15</b>	<b>10</b>	<b>-</b>	<b>107</b>	<b>78</b>

Lanjutan Tabel/*Continued Table* 5.1.1

Kecamatan Subdistrict	Kangkung Water Spinach		Kembang Kol Cauliflower		Ketimun Cucumber	
	2019	2020 <sup>x</sup>	2019	2020 <sup>x</sup>	2019	2020 <sup>x</sup>
(1)	(14)	(15)	(16)	(17)	(18)	(19)
1. Punduh Pidada	14	4	-	-	3	2
2. Marga Punduh	12	6	-	-	9	4
3. Padang Cermin	16	8	-	-	7	4
4. Teluk Pandan	14	5	-	-	7	3
5. Way Ratai	16	25	-	-	7	8
6. Kedondong	23	20	-	-	20	16
7. Way Khilau	17	7	-	-	7	5
8. Way Lima	18	10	-	1	7	8
9. Gedong Tataan	23	11	-	-	11	2
10. Negeri Katon	14	9	-	-	10	7
11. Tegineneng	14	8	-	-	6	10
<b>Pesawaran</b>	<b>181</b>	<b>113</b>	<b>-</b>	<b>1</b>	<b>94</b>	<b>69</b>

Lanjutan Tabel/Continued Table 5.1.1

Kecamatan Subdistrict	Petsai/Sawi Chinese Cabbage/mustard green		Terung Eggplant	
	2019	2020*	2019	2020*
(1)	(2)	(3)	(4)	(5)
1. Punduh Pidada	-	-	8	7
2. Marga Punduh	-	-	7	2
3. Padang Cermin	-	-	4	5
4. Teluk Pandan	-	-	8	3
5. Way Ratai	7	15	8	6
6. Kedondong	-	-	17	12
7. Way Khilau	-	-	5	8
8. Way Lima	-	6	10	7
9. Gedong Tataan	-	-	9	3
10. Negeri Katon	-	-	7	14
11. Tegineneng	-	-	10	27
<b>Pesawaran</b>	<b>7</b>	<b>21</b>	<b>93</b>	<b>94</b>

Catatan/Note: \*Angka Sementara (ASEM)/ Preliminary Figures

Sumber/Source: BPS, Statistik Pertanian Hortikultura SPH-SBS

BPS-Statistics Indonesia, Agricultural Statistic for Horticulture SPH-SBS

**Tabel**  
**Table** 5.1.2

**Produksi Tanaman Sayuran menurut Kecamatan dan Jenis Tanaman di Kabupaten Pesawaran (kuintal), 2019 dan 2020**

*Production of Vegetables by Subdistrict and Kind of Plant in Pesawaran Regency (quintal), 2019 and 2020*

Kecamatan Subdistrict	Bawang Merah Shallot		Cabai Besar Chili/Big Chili		Cabai Rawit Chili/Cayenne Pepper	
	2019	2020 <sup>x</sup>	2019	2020 <sup>x</sup>	2019	2020 <sup>x</sup>
(1)	(14)	(15)	(16)	(17)	(18)	(19)
1. Punduh Pidada	250	-	1 500	15	700	-
2. Marga Punduh	-	-	100	-	180	80
3. Padang Cermin	50	-	2 705	1 005	1 195	1 225
4. Teluk Pandan	-	-	50	30	185	40
5. Way Ratai	420	1 025	13 300	1 778	1 280	330
6. Kedondong	50	36	100	210	385	150
7. Way Khilau	-	-	50	218	-	-
8. Way Lima	-	-	1 705	665	3 110	592
9. Gedong Tataan	600	500	2 200	85	1 700	120
10. Negeri Katon	-	-	11 800	700	235	-
11. Tegineneng	60	74	44 400	11 351	4 835	705
<b>Pesawaran</b>	<b>1 430</b>	<b>1 635</b>	<b>77 910</b>	<b>16 057</b>	<b>13 805</b>	<b>3 242</b>

Lanjutan Tabel/Continued Table 5.1.2

Kecamatan Subdistrict	Kentang Potato		Kubis Cabbage		Tomat Tomato	
	2019	2020 <sup>x</sup>	2019	2020 <sup>x</sup>	2019	2020 <sup>x</sup>
(1)	(14)	(15)	(16)	(17)	(18)	(19)
1. Punduh Pidada	-	-	-	-	200	-
2. Marga Punduh	-	-	-	-	300	-
3. Padang Cermin	-	-	-	-	360	259
4. Teluk Pandan	-	-	-	-	400	38
5. Way Ratai	-	-	-	-	700	1 020
6. Kedondong	-	-	-	-	950	250
7. Way Khilau	-	-	-	-	250	-
8. Way Lima	-	-	-	-	650	320
9. Gedong Tataan	-	-	-	-	600	350
10. Negeri Katon	-	-	-	-	550	145
11. Tegineneng	-	-	-	-	700	685
<b>Pesawaran</b>	<b>-</b>	<b>-</b>	<b>-</b>	<b>-</b>	<b>5 660</b>	<b>3 067</b>

Lanjutan Tabel/*Continued Table* 5.1.2

Kecamatan Subdistrict	Bawang Putih Garlic		Bawang Daun Scallion		Bayam Spinach	
	2019	2020 <sup>x</sup>	2019	2020 <sup>x</sup>	2019	2020 <sup>x</sup>
(1)	(14)	(15)	(16)	(17)	(18)	(19)
1. Punduh Pidada	-	-	-	-	1 350	300
2. Marga Punduh	-	-	-	-	970	470
3. Padang Cermin	-	-	-	-	1 440	252
4. Teluk Pandan	-	-	-	-	1 360	195
5. Way Ratai	-	-	120	760	1 460	1 050
6. Kedondong	-	-	-	-	3 160	965
7. Way Khilau	-	-	-	-	1 615	260
8. Way Lima	-	-	-	225	1 740	350
9. Gedong Tataan	-	-	-	-	1 990	980
10. Negeri Katon	-	-	-	-	1 240	535
11. Tegineneng	-	-	-	-	1 271	400
<b>Pesawaran</b>	-	-	<b>120</b>	<b>985</b>	<b>17 596</b>	<b>5 757</b>

Lanjutan Tabel/Continued Table 5.1.2

Kecamatan Subdistrict	Buncis String Bean		Jamur Mushrooms		Kacang Panjang Long Beans	
	2019	2020 <sup>x</sup>	2019	2020 <sup>x</sup>	2019	2020 <sup>x</sup>
(1)	(14)	(15)	(16)	(17)	(18)	(19)
1. Punduh Pidada	145	-	-	-	1 150	613
2. Marga Punduh	245	-	-	-	409	1 260
3. Padang Cermin	100	-	-	-	505	480
4. Teluk Pandan	250	-	-	-	405	135
5. Way Ratai	360	1 140	420	-	540	700
6. Kedondong	315	375	-	-	855	405
7. Way Khilau	150	-	-	-	500	500
8. Way Lima	390	720	-	-	1 305	216
9. Gedong Tataan	45	150	-	-	1 035	190
10. Negeri Katon	525	-	-	-	1 090	51
11. Tegineneng	2	-	-	-	730	640
<b>Pesawaran</b>	<b>2 527</b>	<b>2 385</b>	<b>420</b>	<b>-</b>	<b>8 524</b>	<b>5 190</b>

Lanjutan Tabel/*Continued Table* 5.1.2

Kecamatan Subdistrict	Kangkung <i>Water Spinach</i>		Kembang Kol <i>Cauliflower</i>		Ketimun <i>Cucumber</i>	
	2019	2020 <sup>x</sup>	2019	2020 <sup>x</sup>	2019	2020 <sup>x</sup>
(1)	(14)	(15)	(16)	(17)	(18)	(19)
1. Punduh Pidada	1 140	150	-	-	210	135
2. Marga Punduh	1 000	380	-	-	660	435
3. Padang Cermin	1 280	334	-	-	630	1 000
4. Teluk Pandan	1 040	245	-	-	665	150
5. Way Ratai	1 060	1 250	-	-	385	2 080
6. Kedondong	2 675	1 080	-	-	2 020	1 280
7. Way Khilau	1 380	445	-	-	595	500
8. Way Lima	1 570	500	-	40	755	330
9. Gedong Tataan	1 830	885	-	-	750	400
10. Negeri Katon	1 010	423	-	-	665	360
11. Tegineneng	1 062	400	-	-	376	1 375
<b>Pesawaran</b>	<b>15 047</b>	<b>6 092</b>	<b>-</b>	<b>40</b>	<b>7 711</b>	<b>8 045</b>



Lanjutan Tabel/Continued Table 5.1.2

Kecamatan Subdistrict	Petsai/Sawi Chinese Cabbage/mustard green		Terung Eggplant	
	2019	2020*	2019	2020*
(1)	(2)	(3)	(4)	(5)
1. Punduh Pidada	-	-	630	620
2. Marga Punduh	-	-	535	80
3. Padang Cermin	-	-	195	2 350
4. Teluk Pandan	-	-	600	480
5. Way Ratai	540	1 100	535	360
6. Kedondong	-	-	2 065	845
7. Way Khilau	-	-	485	800
8. Way Lima	-	300	915	220
9. Gedong Tataan	-	-	810	600
10. Negeri Katon	-	-	655	525
11. Tegineneng	-	-	610	931
<b>Pesawaran</b>	<b>540</b>	<b>1 400</b>	<b>8 035</b>	<b>7 811</b>

Catatan/Note: \*Angka Sementara (ASEM)/ Preliminary Figures

Sumber/Source: BPS, Statistik Pertanian Hortikultura SPH-SBS

BPS-Statistics Indonesia, Agricultural Statistic for Horticulture SPH-SBS

**Tabel**  
**Table** 5.1.3**Luas Panen Tanaman Sayuran dan Buah-buahan Semusim menurut Jenis Tanaman di Kabupaten Pesawaran (ha), 2019–2020****Harvested Area of Seasonal Vegetables and Fruits by Kind of Plant in Pesawaran Regency (ha), 2019–2020**

Jenis Tanaman <i>Kind of Plants</i>	Satuan Unit	2019	2020*
(1)		(4)	(5)
Bawang Merah/ <i>Shallots</i>	ha	21	20
Bawang Putih/ <i>Garlic</i>	ha	-	-
Cabai Besar/ <i>Chili/Big Chili</i>	ha	918	666
Cabai Rawit/ <i>Chili/Cayenne Pepper</i>	ha	145	115
Kentang/ <i>Potato</i>	ha	-	-
Kubis/ <i>Cabbage</i>	ha	-	-
Bawang Daun/ <i>Scallion</i>	ha	2	11
Bayam/ <i>Spinach</i>	ha	196	104
Buncis/ <i>String Bean</i>	ha	43	15
Jamur/ <i>Mushrooms</i>	m <sup>2</sup>	10	-
Kacang Panjang/ <i>Long Beans</i>	ha	107	78
Kangkung/ <i>Water Spinach</i>	ha	181	113
Ketimun/ <i>Cucumber</i>	ha	94	69
Petsai/ <i>Sawi/ Chinese Cabbage/ mustard green</i>	ha	7	21
Terung/ <i>Eggplant</i>	ha	93	94
Tomat/ <i>Tomato</i>	ha	76	73

Catatan/Note: \*Angka Sementara (ASEM)/ *Preliminary Figures*

Sumber/Source: BPS, Statistik Pertanian Hortikultura SPH-SBS

BPS-Statistics Indonesia, *Agricultural Statistic for Horticulture SPH-SBS*

**Tabel**  
**Table** 5.1.4

**Produksi Tanaman Sayuran dan Buah-buahan Semusim menurut Jenis Tanaman di Kabupaten Pesawaran (kuintal), 2019–2020**  
**Production of Seasonal Vegetables and Fruits by Kind of Plant in Pesawaran Regency (quintal), 2019–2020**

Jenis Tanaman <i>Kind of Plants</i>	Satuan Unit	2019	2020 <sup>a</sup>
(1)		(4)	(5)
Bawang Merah/ <i>Shallots</i>	kw/ qui	1 430	1 635
Bawang Putih/ <i>Garlic</i>	kw/ qui	-	-
Cabai Besar/ <i>Chili/Big Chili</i>	kw/ qui	77 910	16 057
Cabai Rawit/ <i>Chili/Cayenne Pepper</i>	kw/ qui	13 805	3 242
Kentang/ <i>Potato</i>	kw/ qui	-	-
Kubis/ <i>Cabbage</i>	kw/ qui	-	-
Bawang Daun/ <i>Scallion</i>	kw/ qui	120	985
Bayam/ <i>Spinach</i>	kw/ qui	17 596	5 757
Buncis/ <i>String Bean</i>	kw/ qui	2 527	2 385
Jamur/ <i>Mushrooms</i>	kg	420	-
Kacang Panjang/ <i>Long Beans</i>	kw/ qui	8 524	5 190
Kangkung/ <i>Water Spinach</i>	kw/ qui	15 047	6 092
Ketimun/ <i>Cucumber</i>	kw/ qui	7 711	8 045
Petsai/Sawi/ <i>Chinese Cabbage/ mustard green</i>	kw/ qui	540	1 400
Terung/ <i>Eggplant</i>	kw/ qui	8 035	7 811
Tomat/ <i>Tomato</i>	kw/ qui	5 660	3 067

Catatan/Note: <sup>a</sup>Angka Sementara (ASEM)/ *Preliminary Figures*

Sumber/Source: BPS, Statistik Pertanian Hortikultura SPH-SBS

BPS-Statistics Indonesia, *Agricultural Statistic for Horticulture SPH-SBS*

**Tabel**  
**Table** 5.1.5**Luas Panen Tanaman Biofarmaka menurut Kecamatan dan Jenis Tanaman di Kabupaten Pesawaran, 2019 dan 2020**  
*Harvested Area of Medicinal Plants by Subdistrict and Kind of Plant in Pesawaran Regency, 2019 and 2020*

Kecamatan Subdistrict	Jahe Ginger (m <sup>2</sup> )		Laos/Lengkuas Galanga (m <sup>2</sup> )		Kencur/East Indian Galangal (m <sup>2</sup> )	
	2019	2020 <sup>x</sup>	2019	2020 <sup>x</sup>	2019	2020 <sup>x</sup>
(1)	(2)	(3)	(4)	(5)	(6)	(7)
1. Punduh Pidada	8	2	4	-	2	2
2. Marga Punduh	1	2	-	-	-	-
3. Padang Cermin	14	4	-	1	2	2
4. Teluk Pandan	8	3	5	3	5	2
5. Way Ratai	1 000	700	6	-	5	-
6. Kedondong	2	-	-	-	2	-
7. Way Khilau	-	-	-	1	-	-
8. Way Lima	3	2	2	1	1	2
9. Gedong Tataan	1	1	-	-	1	1
10. Negeri Katon	74	12	65	13	23	1
11. Tegineneng	-	-	1	-	-	-
<b>Pesawaran</b>	<b>1 111</b>	<b>726</b>	<b>83</b>	<b>19</b>	<b>41</b>	<b>10</b>

Lanjutan Tabel/Continued Table 5.1.5

Kecamatan Subdistrict	Kunyit Turmeric (m <sup>2</sup> )		Dlingo/Dringo Calamus (m <sup>2</sup> )		Kapulaga Java Cardamom (m <sup>2</sup> )	
	2019	2020 <sup>x</sup>	2019	2020 <sup>x</sup>	2019	2020 <sup>x</sup>
(1)	(8)	(9)	(10)	(11)	(12)	(13)
1. Punduh Pidada	5	2	-	-	-	-
2. Marga Punduh	1	-	-	-	-	-
3. Padang Cermin	2	1	-	1	-	-
4. Teluk Pandan	8	2	2	-	2	3
5. Way Ratai	54	65	-	-	2	53
6. Kedondong	2	-	-	-	-	-
7. Way Khilau	-	-	-	-	-	-
8. Way Lima	3	1	-	-	-	-
9. Gedong Tataan	2	2	-	-	-	-
10. Negeri Katon	16	-	-	-	-	-
11. Tegineneng	2	1	-	-	-	-
<b>Pesawaran</b>	<b>95</b>	<b>74</b>	<b>2</b>	<b>1</b>	<b>4</b>	<b>56</b>

Lanjutan Tabel/*Continued Table 5.1.5*

Kecamatan Subdistrict	Lempuyang/ <i>Zingiber Aromaticum</i> (m <sup>2</sup> )		Lidah Buaya <i>Aloevera</i> (m <sup>2</sup> )		Mahkota Dewa <i>Phaleria Macrocarpa</i> (pohon/ tree)	
	2019	2020 <sup>x</sup>	2019	2020 <sup>x</sup>	2019	2020 <sup>x</sup>
(1)	(8)	(9)	(10)	(11)	(12)	(13)
1. Punduh Pidada	-	-	-	-	-	-
2. Marga Punduh	-	-	-	-	-	-
3. Padang Cermin	-	-	-	-	-	-
4. Teluk Pandan	-	1	3	-	1	1
5. Way Ratai	8	-	-	-	-	-
6. Kedondong	-	-	-	-	-	-
7. Way Khilau	-	-	-	-	-	-
8. Way Lima	-	-	-	-	-	-
9. Gedong Tataan	-	-	-	-	-	-
10. Negeri Katon	-	-	-	-	-	-
11. Tegineneng	-	-	-	-	-	-
<b>Pesawaran</b>	<b>8</b>	<b>1</b>	<b>3</b>	<b>-</b>	<b>1</b>	<b>1</b>

Lanjutan Tabel/Continued Table 5.1.5

Kecamatan Subdistrict	Mengkudu/Pace Indian Mulberry (pohon/ tree)		Sambiloto King of Bitter (m <sup>2</sup> )		Temuireng Black Turmeric (m <sup>2</sup> )	
	2019	2020 <sup>x</sup>	2019	2020 <sup>x</sup>	2019	2020 <sup>x</sup>
(1)	(8)	(9)	(10)	(11)	(12)	(13)
1. Punduh Pidada	-	-	-	-	-	-
2. Marga Punduh	-	-	-	-	-	-
3. Padang Cermin	18	10	-	1	-	2
4. Teluk Pandan	11	7	-	-	5	3
5. Way Ratai	23	-	-	-	-	-
6. Kedondong	-	-	-	-	-	-
7. Way Khilau	-	-	-	-	-	-
8. Way Lima	-	-	-	-	-	-
9. Gedong Tataan	-	-	-	-	-	-
10. Negeri Katon	-	-	-	-	-	-
11. Tegineneng	-	-	-	-	-	-
<b>Pesawaran</b>	<b>52</b>	<b>17</b>	<b>-</b>	<b>1</b>	<b>5</b>	<b>5</b>

Lanjutan Tabel/*Continued Table* 5.1.5

Kecamatan Subdistrict	Temukunci Chinese Keys (m <sup>2</sup> )		Temulawak Java Turmeric (m <sup>2</sup> )	
	2019	2020 <sup>a</sup>	2019	2020 <sup>a</sup>
(1)	(2)	(3)	(4)	(5)
1. Punduh Pidada	-	-	-	-
2. Marga Punduh	-	-	-	-
3. Padang Cermin	-	1	-	2
4. Teluk Pandan	2	1	3	1
5. Way Ratai	-	-	2	-
6. Kedondong	-	-	-	-
7. Way Khilau	-	-	-	-
8. Way Lima	-	-	2	1
9. Gedong Tataan	-	-	-	-
10. Negeri Katon	-	-	-	-
11. Tegineneng	-	-	-	-
<b>Pesawaran</b>	<b>2</b>	<b>2</b>	<b>7</b>	<b>4</b>

Catatan/Note: <sup>a</sup>Angka Sementara (ASEM)/ Preliminary Figures

Sumber/Source: BPS, Statistik Pertanian Hortikultura SPH-TBF

BPS-Statistics Indonesia, Agricultural Statistic for Horticulture SPH-TBF



**Tabel**  
**Table** 5.1.6

**Produksi Tanaman Biofarmaka menurut Kecamatan dan Jenis Tanaman di Kabupaten Pesawaran(kg), 2019 and 2020**

*Production of Medicinal Plants by Subdistrict and Kind of Plant in Pesawaran Regency (kg), 2019 and 2020*

Kecamatan Subdistrict	Jahe Ginger		Laos/Lengkuas Galanga		Kencur/East Indian Galangal	
	2019	2020 <sup>x</sup>	2019	2020 <sup>x</sup>	2019	2020 <sup>x</sup>
(1)	(2)	(3)	(4)	(5)	(6)	(7)
1. Punduh Pidada	64	8	36	-	9	9
2. Marga Punduh	2	12	-	-	-	-
3. Padang Cermin	116	24	-	8	6	9
4. Teluk Pandan	72	16	32	16	24	9
5. Way Ratai	12 356	2 800	60	-	12	-
6. Kedondong	24	-	-	-	12	-
7. Way Khilau	-	-	-	8	-	-
8. Way Lima	20	16	16	8	6	12
9. Gedong Tataan	12	4	-	-	9	3
10. Negeri Katon	764	88	812	96	135	3
11. Tegineneng	-	-	12	-	-	-
<b>Pesawaran</b>	<b>13 430</b>	<b>2 968</b>	<b>968</b>	<b>136</b>	<b>213</b>	<b>45</b>

Lanjutan Tabel/*Continued Table* 5.1.6

Kecamatan Subdistrict	Kunyit <i>Turmeric</i>		Dlingo/Dringo <i>Calamus</i>		Kapulaga <i>Java Cardamom</i>	
	2019	2020 <sup>x</sup>	2019	2020 <sup>x</sup>	2019	2020 <sup>x</sup>
(1)	(8)	(9)	(10)	(11)	(12)	(13)
1. Punduh Pidada	44	12	-	-	-	-
2. Marga Punduh	2	-	-	-	-	-
3. Padang Cermin	8	8	-	3	-	-
4. Teluk Pandan	60	12	3	-	5	12
5. Way Ratai	644	260	-	-	5	159
6. Kedondong	16	-	-	-	-	-
7. Way Khilau	-	-	-	-	-	-
8. Way Lima	12	4	-	-	-	-
9. Gedong Tataan	24	8	-	-	-	-
10. Negeri Katon	130	-	-	-	-	-
11. Tegineneng	14	4	-	-	-	-
<b>Pesawaran</b>	<b>954</b>	<b>308</b>	<b>3</b>	<b>3</b>	<b>10</b>	<b>171</b>

Lanjutan Tabel/Continued Table 5.1.6

Kecamatan Subdistrict	Lempuyang/ Zingiber Aromaticum		Lidah Buaya Aloevera		Mahkota Dewa Phaleria Macrocarpa	
	2019	2020 <sup>x</sup>	2019	2020 <sup>x</sup>	2019	2020 <sup>x</sup>
(1)	(8)	(9)	(10)	(11)	(12)	(13)
1. Punduh Pidada	-	-	-	-	-	-
2. Marga Punduh	-	-	-	-	-	-
3. Padang Cermin	-	-	-	-	-	-
4. Teluk Pandan	-	1	12	-	12	12
5. Way Ratai	32	-	-	-	-	-
6. Kedondong	-	-	-	-	-	-
7. Way Khilau	-	-	-	-	-	-
8. Way Lima	-	-	-	-	-	-
9. Gedong Tataan	-	-	-	-	-	-
10. Negeri Katon	-	-	-	-	-	-
11. Tegineneng	-	-	-	-	-	-
<b>Pesawaran</b>	<b>32</b>	<b>1</b>	<b>12</b>	<b>-</b>	<b>12</b>	<b>12</b>

Lanjutan Tabel/*Continued Table* 5.1.6

Kecamatan Subdistrict	Mengkudu/Pace Indian Mulberry		Sambiloto King of Bitter		Temuireng Black Turmeric	
	2019	2020 <sup>x</sup>	2019	2020 <sup>x</sup>	2019	2020 <sup>x</sup>
(1)	(8)	(9)	(10)	(11)	(12)	(13)
1. Punduh Pidada	-	-	-	-	-	-
2. Marga Punduh	-	-	-	-	-	-
3. Padang Cermin	176	80	-	8	-	12
4. Teluk Pandan	44	31	-	-	20	12
5. Way Ratai	92	-	-	-	-	-
6. Kedondong	-	-	-	-	-	-
7. Way Khilau	-	-	-	-	-	-
8. Way Lima	-	-	-	-	-	-
9. Gedong Tataan	-	-	-	-	-	-
10. Negeri Katon	-	-	-	-	-	-
11. Tegineneng	-	-	-	-	-	-
<b>Pesawaran</b>	<b>312</b>	<b>111</b>	<b>-</b>	<b>8</b>	<b>20</b>	<b>24</b>

Lanjutan Tabel/Continued Table 5.1.6

Kecamatan Subdistrict	Temukunci Chinese Keys		Temulawak Java Turmeric	
	2019	2020*	2019	2020*
(1)	(2)	(3)	(4)	(5)
1. Punduh Pidada	-	-	-	-
2. Marga Punduh	-	-	-	-
3. Padang Cermin	-	4	-	12
4. Teluk Pandan	3	2	10	16
5. Way Ratai	-	-	7	-
6. Kedondong	-	-	-	-
7. Way Khilau	-	-	-	-
8. Way Lima	-	-	12	8
9. Gedong Tataan	-	-	-	-
10. Negeri Katon	-	-	-	-
11. Tegineneng	-	-	-	-
<b>Pesawaran</b>	<b>3</b>	<b>6</b>	<b>29</b>	<b>36</b>

Catatan/Note: \*Angka Sementara (ASEM)/ Preliminary Figures

Sumber/Source: BPS, Statistik Pertanian Hortikultura SPH-TBF

BPS-Statistics Indonesia, Agricultural Statistic for Horticulture SPH-TBF

**Tabel** 5.1.7 **Luas Panen Tanaman Biofarmaka menurut Jenis Tanaman di Kabupaten Pesawaran, 2019–2020**  
**Harvested Area of Medicinal Plants by Kind of Plant in Pesawaran Regency, 2019–2020**

Jenis Tanaman <i>Kind of Plants</i>	Satuan <i>Unit</i>	2019	2020 <sup>x</sup>
(1)	(2)	(4)	(5)
Jahe/ <i>Ginger</i>	m <sup>2</sup>	1 111	726
Kencur/ <i>East Indian Galangal</i>	m <sup>2</sup>	41	10
Kunyit/ <i>Turmeric</i>	m <sup>2</sup>	95	74
Laos/ <i>Lengkuas/Galanga</i>	m <sup>2</sup>	83	19
Dlingo/ <i>Dringo/Calamus</i>	m <sup>2</sup>	2	1
Kapulaga/ <i>Java Cardamom</i>	m <sup>2</sup>	4	56
Lempuyang/ <i>Zingiber Aromaticum</i>	m <sup>2</sup>	8	1
Lidah Buaya/ <i>Aloevera</i>	m <sup>2</sup>	3	-
Mahkota Dewa/ <i>Phaleria Macrocarpa</i>	pohon/tree	1	1
Mengkudu/ <i>Pace/Indian Mulberry</i>	pohon/tree	52	17
Sambiloto/ <i>King of Bitter</i>	m <sup>2</sup>	-	1
Temuireng/ <i>Black Turmeric</i>	m <sup>2</sup>	5	5
Temukunci/ <i>Chinese Keys</i>	m <sup>2</sup>	2	2
Temulawak/ <i>Java Turmeric</i>	m <sup>2</sup>	7	4

Catatan/Note: <sup>x</sup>Angka Sementara (ASEM)/ *Preliminary Figures*

Sumber/Source: BPS, Statistik Pertanian Hortikultura SPH-TBF

*BPS-Statistics Indonesia, Agricultural Statistic for Horticulture SPH-TBF*

**Tabel** 5.1.8 **Produksi Tanaman Biofarmaka menurut Jenis Tanaman di Kabupaten Pesawaran, 2019–2020**  
**Table** 5.1.8 **Production of Medicinal Plants by Kind of Plant in Pesawaran Regency, 2019–2020**

Jenis Tanaman <i>Kind of Plants</i>	Satuan <i>Unit</i>	2019	2020 <sup>x</sup>
(1)	(2)	(4)	(5)
Jahe/ <i>Ginger</i>	kg	13 430	2 968
Kencur/ <i>East Indian Galangal</i>	kg	213	45
Kunyit/ <i>Turmeric</i>	kg	954	308
Laos/Lengkuas/ <i>Galanga</i>	kg	968	136
Dlingo/Dringo/ <i>Calamus</i>	kg	3	3
Kapulaga/ <i>Java Cardamom</i>	kg	10	171
Lempuyang/ <i>Zingiber Aromaticum</i>	kg	32	1
Lidah Buaya/ <i>Aloevera</i>	kg	12	-
Mahkota Dewa/ <i>Phaleria Macrocarpa</i>	kg	12	12
Mengkudu/Pace/ <i>Indian Mulberry</i>	kg	312	111
Sambiloto/ <i>King of Bitter</i>	kg	-	8
Temuireng/ <i>Black Turmeric</i>	kg	20	24
Temukunci/ <i>Chinese Keys</i>	kg	3	6
Temulawak/ <i>Java Turmeric</i>	kg	29	36

Catatan/Note: <sup>x</sup>Angka Sementara (ASEM)/ *Preliminary Figures*

Sumber/Source: BPS, Statistik Pertanian Hortikultura SPH-TBF

BPS-Statistics Indonesia, *Agricultural Statistic for Horticulture SPH-TBF*

**Tabel**  
**Table** 5.1.9**Luas Panen Tanaman Hias menurut Kecamatan dan Jenis Tanaman di Kabupaten Pesawaran, 2019 and 2020**  
**Harvested Area of Ornamental Plants by Subdistrict and Kind of Plant in Pesawaran Regency, 2019 and 2020**

Kecamatan Subdistrict	Anggrek/ <i>Orchid</i> (m <sup>2</sup> )		Krisan <i>Chrysantemum</i> (m <sup>2</sup> )		Mawar/ <i>Rose</i> (m <sup>2</sup> )	
	2019	2020 <sup>x</sup>	2019	2020 <sup>x</sup>	2019	2020 <sup>x</sup>
(1)	(2)	(3)	(4)	(5)	(6)	(7)
1. Punduh Pidada	-	-	-	-	-	-
2. Marga Punduh	-	-	-	-	-	-
3. Padang Cermin	5	-	-	-	2	-
4. Teluk Pandan	3	-	1	-	-	-
5. Way Ratai	3	-	-	-	2	-
6. Kedondong	-	-	-	-	-	-
7. Way Khilau	-	-	-	-	-	-
8. Way Lima	-	-	-	-	-	-
9. Gedong Tataan	-	-	-	-	-	-
10. Negeri Katon	-	-	-	-	-	-
11. Tegineneng	-	-	-	-	-	-
<b>Pesawaran</b>	<b>11</b>	<b>-</b>	<b>1</b>	<b>-</b>	<b>4</b>	<b>-</b>



Lanjutan Tabel/Continued Table 5.1.9

Kecamatan Subdistrict	Sedap Malam Tuberose (m <sup>2</sup> )		Anthurium Bunga Flamingo Lily Flower (m <sup>2</sup> )		Anyelir/ Carnation (m <sup>2</sup> )	
	2019	2020 <sup>x</sup>	2019	2020 <sup>x</sup>	2019	2020 <sup>x</sup>
(1)	(8)	(9)	(10)	(11)	(12)	(13)
1. Punduh Pidada	-	-	-	-	-	-
2. Marga Punduh	-	-	-	-	-	-
3. Padang Cermin	2	-	3	-	1	-
4. Teluk Pandan	1	-	1	-	-	-
5. Way Ratai	2	-	2	-	2	-
6. Kedondong	-	-	-	-	-	-
7. Way Khilau	-	-	-	-	-	-
8. Way Lima	-	-	-	-	-	-
9. Gedong Tataan	-	-	-	-	-	-
10. Negeri Katon	-	-	-	-	-	-
11. Tegineneng	-	-	-	-	-	-
<b>Pesawaran</b>	<b>5</b>	<b>-</b>	<b>6</b>	<b>-</b>	<b>3</b>	<b>-</b>

Lanjutan Tabel/*Continued Table* 5.1.9

Kecamatan Subdistrict	Gladiol/ <i>Gladiol</i> (m <sup>2</sup> )		Herbras/ <i>Gerbera</i> (m <sup>2</sup> )		Kamboja Jepang <i>Adenium</i> (m <sup>2</sup> )	
	2019	2020*	2019	2020*	2019	2020*
(1)	(8)	(9)	(10)	(11)	(12)	(13)
1. Punduh Pidada	-	-	-	-	-	-
2. Marga Punduh	-	-	-	-	-	-
3. Padang Cermin	1	-	-	-	2	-
4. Teluk Pandan	-	-	-	-	1	-
5. Way Ratai	-	-	1	-	3	-
6. Kedondong	-	-	-	-	-	-
7. Way Khilau	-	-	-	-	-	-
8. Way Lima	-	-	-	-	-	-
9. Gedong Tataan	-	-	-	-	-	-
10. Negeri Katon	-	-	-	-	-	-
11. Tegineneng	-	-	-	-	-	-
<b>Pesawaran</b>	<b>1</b>	<b>-</b>	<b>1</b>	<b>-</b>	<b>6</b>	<b>-</b>

Lanjutan Tabel/Continued Table 5.1.9

Kecamatan Subdistrict	Melati/ Jasmine (m <sup>2</sup> )		Palem/Palm (pohon/tree)		Pisang-Pisangan Heliconia (m <sup>2</sup> )	
	2019	2020*	2019	2020*	2019	2020*
(1)	(8)	(9)	(10)	(11)	(12)	(13)
1. Punduh Pidada	-	-	-	-	-	-
2. Marga Punduh	-	-	-	-	-	-
3. Padang Cermin	2	-	1	-	1	-
4. Teluk Pandan	2	-	4	-	-	-
5. Way Ratai	2	-	3	-	2	-
6. Kedondong	-	-	-	-	-	-
7. Way Khilau	-	-	-	-	-	-
8. Way Lima	-	-	-	-	-	-
9. Gedong Tataan	-	-	-	-	-	-
10. Negeri Katon	-	-	-	-	-	-
11. Tegineneng	-	-	-	-	-	-
<b>Pesawaran</b>	<b>6</b>	<b>-</b>	<b>8</b>	<b>-</b>	<b>3</b>	<b>-</b>

Catatan/Note: \*Angka Sementara (ASEM)/ Preliminary Figures

Sumber/Source: BPS, Statistik Pertanian Hortikultura SPH-TH

BPS-Statistics Indonesia, Agricultural Statistik for Horticulture SPH-TH

**Tabel**  
**Table** 5.1.10**Produksi Tanaman Hias menurut Kecamatan dan Jenis  
Tanaman di Kabupaten Pesawaran, 2019 and 2020**  
*Production of Ornamental Plants by Subdistrict and Kind of  
Plant in Pesawaran Regency, 2019 and 2020*

Kecamatan Subdistrict	Anggrek/ <i>Orchid</i> (tangkai/ <i>stalks</i> )		Krisan/ <i>Chrysantemum</i> (tangkai/ <i>stalks</i> )		Mawar/ <i>Rose</i> (tangkai/ <i>stalks</i> )	
	2019	2020 <sup>x</sup>	2019	2020 <sup>x</sup>	2019	2020 <sup>x</sup>
(1)	(2)	(3)	(4)	(5)	(6)	(7)
1. Punduh Pidada	-	-	-	-	-	-
2. Marga Punduh	-	-	-	-	-	-
3. Padang Cermin	20	-	-	-	20	-
4. Teluk Pandan	25	-	50	-	-	-
5. Way Ratai	50	-	-	-	25	-
6. Kedondong	-	-	-	-	-	-
7. Way Khilau	-	-	-	-	-	-
8. Way Lima	-	-	-	-	-	-
9. Gedong Tataan	-	-	-	-	-	-
10. Negeri Katon	-	-	-	-	-	-
11. Tegineneng	-	-	-	-	-	-
<b>Pesawaran</b>	<b>95</b>	<b>-</b>	<b>50</b>	<b>-</b>	<b>45</b>	<b>-</b>

Lanjutan Tabel/Continued Table 5.1.10

Kecamatan Subdistrict	Sedap Malam/Tuberose (tangkai/ stalks)		Anthurium Bunga Flamingo Lily Flower (tangkai/ stalks)		Anyelir/ Carnation (tangkai/ stalks)	
	2019	2020*	2019	2020*	2019	2020*
(1)	(8)	(9)	(10)	(11)	(12)	(13)
1. Punduh Pidada	-	-	-	-	-	-
2. Marga Punduh	-	-	-	-	-	-
3. Padang Cermin	25	-	25	-	10	-
4. Teluk Pandan	20	-	2	-	-	-
5. Way Ratai	25	-	35	-	20	-
6. Kedondong	-	-	-	-	-	-
7. Way Khilau	-	-	-	-	-	-
8. Way Lima	-	-	-	-	-	-
9. Gedong Tataan	-	-	-	-	-	-
10. Negeri Katon	-	-	-	-	-	-
11. Tegineneng	-	-	-	-	-	-
<b>Pesawaran</b>	<b>70</b>	<b>-</b>	<b>62</b>	<b>-</b>	<b>30</b>	<b>-</b>

Lanjutan Tabel/*Continued Table* 5.1.10

Kecamatan Subdistrict	Gladiol/ <i>Gladiol</i> (tangkai/ <i>stalks</i> )		Herbras/ <i>Gerbera</i> (tangkai/ <i>stalks</i> )		Kamboja Jepang <i>Adenium</i> (pohon/ <i>tree</i> )	
	2019	2020 <sup>x</sup>	2019	2020 <sup>x</sup>	2019	2020 <sup>x</sup>
(1)	(8)	(9)	(10)	(11)	(12)	(13)
1. Punduh Pidada	-	-	-	-	-	-
2. Marga Punduh	-	-	-	-	-	-
3. Padang Cermin	20	-	-	-	20	-
4. Teluk Pandan	-	-	-	-	25	-
5. Way Ratai	-	-	25	-	10	-
6. Kedondong	-	-	-	-	-	-
7. Way Khilau	-	-	-	-	-	-
8. Way Lima	-	-	-	-	-	-
9. Gedong Tataan	-	-	-	-	-	-
10. Negeri Katon	-	-	-	-	-	-
11. Tegineneng	-	-	-	-	-	-
<b>Pesawaran</b>	<b>20</b>	<b>-</b>	<b>25</b>	<b>-</b>	<b>55</b>	<b>-</b>

Lanjutan Tabel/Continued Table 5.1.10

Kecamatan Subdistrict	Melati/ Jasmine (kg)		Palem/Palm (pohon/tree)		Pisang-Pisangan Heliconia (tangkai/ stalks)	
	2019	2020*	2019	2020*	2019	2020*
(1)	(8)	(9)	(10)	(11)	(12)	(13)
1. Punduh Pidada	-	-	-	-	-	-
2. Marga Punduh	-	-	-	-	-	-
3. Padang Cermin	20	-	2	-	20	-
4. Teluk Pandan	40	-	8	-	-	-
5. Way Ratai	3	-	3	-	30	-
6. Kedondong	-	-	-	-	-	-
7. Way Khilau	-	-	-	-	-	-
8. Way Lima	-	-	-	-	-	-
9. Gedong Tataan	-	-	-	-	-	-
10. Negeri Katon	-	-	-	-	-	-
11. Tegineneng	-	-	-	-	-	-
<b>Pesawaran</b>	<b>63</b>	<b>-</b>	<b>13</b>	<b>-</b>	<b>50</b>	<b>-</b>

Catatan/Note: \*Angka Sementara (ASEM)/ Preliminary Figures

Sumber/Source: BPS, Statistik Pertanian Hortikultura SPH-TH

BPS-Statistics Indonesia, Agricultural Statistik for Horticulture SPH-TH

**Tabel**  
**Table** 5.1.11

**Luas Panen Tanaman Hias menurut Jenis Tanaman di  
Kabupaten Pesawaran, 2019–2020**  
*Harvested Area of Ornamental Plants by Kind of Plant in  
Pesawaran Regency, 2019–2020*

Jenis Tanaman <i>Kind of Plants</i>	Satuan <i>Unit</i>	2019	2020 <sup>x</sup>
(1)	(2)	(4)	(5)
Anggrek/ <i>Orchid</i>	m <sup>2</sup>	11	-
Krisan/ <i>Chrysantemum</i>	m <sup>2</sup>	1	-
Mawar/ <i>Rose</i>	m <sup>2</sup>	4	-
Sedap Malam/ <i>Tuberose</i>	m <sup>2</sup>	5	-
Anthurium Bunga/ <i>Flamingo Lily Flower</i>	m <sup>2</sup>	6	-
Anyelir/ <i>Carnation</i>	m <sup>2</sup>	3	-
Gladiol/ <i>Gladiol</i>	m <sup>2</sup>	1	-
Herbras/ <i>Gerbera</i>	m <sup>2</sup>	1	-
Kamboja Jepang/ <i>Adenium</i>	m <sup>2</sup>	6	-
Melati/ <i>Jasmine</i>	m <sup>2</sup>	6	-
Palem/ <i>Palm</i>	pohon/ <i>tree</i>	8	-
Pisang-Pisangan/ <i>Heliconia</i>	m <sup>2</sup>	3	-

Catatan/Note: <sup>x</sup>Angka Sementara (ASEM)/ *Preliminary Figures*

Sumber/Source: BPS, Statistik Pertanian Hortikultura SPH-TH

*BPS-Statistics Indonesia, Agricultural Statistik for Horticulture SPH-TH*



**Tabel** 5.1.12 **Produksi Tanaman Hias menurut Jenis Tanaman di Kabupaten Pesawaran, 2019–2020**  
**Table** 5.1.12 **Production of Ornamental Plants by Kind of Plant in Pesawaran Regency, 2019–2020**

Jenis Tanaman Kind of Plants	Satuan Unit	2019	2020*
(1)	(2)	(4)	(5)
Anggrek/ <i>Orchid</i>	tangkai/ <i>stalks</i>	95	-
Krisan/ <i>Chrysantemum</i>	tangkai/ <i>stalks</i>	50	-
Mawar/ <i>Rose</i>	tangkai/ <i>stalks</i>	45	-
Sedap Malam/ <i>Tuberose</i>	tangkai/ <i>stalks</i>	70	-
Anthurium Bunga/ <i>Flamingo Lily Flower</i>	tangkai/ <i>stalks</i>	62	-
Anyelir/ <i>Carnation</i>	tangkai/ <i>stalks</i>	30	-
Gladiol/ <i>Gladiol</i>	tangkai/ <i>stalks</i>	20	-
Herbras/ <i>Gerbera</i>	tangkai/ <i>stalks</i>	25	-
Kamboja Jepang/ <i>Adenium</i>	pohon/ <i>tree</i>	55	-
Melati/ <i>Jasmine</i>	kg	63	-
Palem/ <i>Palm</i>	pohon/ <i>tree</i>	13	-
Pisang-Pisangan/ <i>Heliconia</i>	tangkai/ <i>stalks</i>	50	-

Catatan/Note: \*Angka Sementara (ASEM)/ *Preliminary Figures*

Sumber/Source: BPS, Statistik Pertanian Hortikultura SPH-TH

BPS-Statistics Indonesia, *Agricultural Statistik for Horticulture SPH-TH*

**Tabel**  
**Table** 5.1.13

**Produksi Buah-buahan menurut Kecamatan dan Jenis Tanaman di Kabupaten Pesawaran (kwintal), 2019 and 2020**

*Production of Fruits by Subdistrict and Kind of Plant in PesawaranRegency (quintal), 2019 and 2020*

Kecamatan Subdistrict	Mangga/Mango		Durian/Durian		Jeruk Siam/Orange/ Tangerine	
	2019	2020*	2019	2020*	2019	2020*
(1)	(8)	(9)	(10)	(11)	(12)	(13)
1. Punduh Pidada	897	-	-	3 663	-	-
2. Marga Punduh	466	935	-	166 045	-	-
3. Padang Cermin	869	2 165	7 279	25 110	4	450
4. Teluk Pandan	1 788	1 817	-	923	-	-
5. Way Ratai	1 075	1 633	5 791	6 699	12	636
6. Kedondong	7 623	979	-	1 418	-	-
7. Way Khilau	2 293	292	-	-	-	-
8. Way Lima	2 349	1 374	-	-	-	-
9. Gedong Tataan	-	-	3 640	-	-	-
10. Negeri Katon	208	221	-	-	-	588
11. Tegineneng	1 035	3 268	-	-	32 000	76 635
<b>Pesawaran</b>	<b>18 603</b>	<b>12 684</b>	<b>16 710</b>	<b>203 858</b>	<b>32 016</b>	<b>78 309</b>

Lanjutan Tabel/Continued Table 5.1.13

Kecamatan Subdistrict	Pisang/Banana		Pepaya/Papaya		Salak/Snakefruit	
	2019	2020*	2019	2020*	2019	2020*
(1)	(8)	(9)	(10)	(11)	(12)	(13)
1. Punduh Pidada	374 978	230 531	99	27	729	4 765
2. Marga Punduh	17 420	58 779	-	-	644	250
3. Padang Cermin	414 383	159 462	236	195	678	134
4. Teluk Pandan	604 808	87 680	957	49	64	64
5. Way Ratai	417 377	125 258	351	167	1 570	1 487
6. Kedondong	849 566	45 256	461	12	-	117
7. Way Khilau	437 822	124 678	187	16	40	-
8. Way Lima	1 245 550	134 470	42	-	596	596
9. Gedong Tataan	364 801	320 653	1 165	-	-	56
10. Negeri Katon	37 840	9 256	56	56	32	32
11. Tegineneng	226 573	47 952	234	-	76	9
<b>Pesawaran</b>	<b>4 991 118</b>	<b>1 343 975</b>	<b>3 788</b>	<b>522</b>	<b>4 429</b>	<b>7 510</b>

Lanjutan Tabel/*Continued Table* 5.1.13

Kecamatan Subdistrict	Alpukat/ <i>Avocado</i>		Belimbing/ <i>Star Fruit</i>		Duku/Langsak/ Kokosan/ <i>Duku</i>	
	2019	2020*	2019	2020*	2019	2020*
(1)	(8)	(9)	(10)	(11)	(12)	(13)
1. Punduh Pidada	374	-	-	-	-	-
2. Marga Punduh	958	234	19	5	-	29 760
3. Padang Cermin	1 998	2 651	20	64	3 080	8 643
4. Teluk Pandan	128	128	5	-	-	1 482
5. Way Ratai	507	885	12	27	693	2 451
6. Kedondong	2 270	922	12	3	-	-
7. Way Khilau	917	392	-	-	1 434	1 916
8. Way Lima	27 308	1 771	792	752	-	-
9. Gedong Tataan	8 832	1 532	-	-	393	524
10. Negeri Katon	359	109	127	2	-	-
11. Tegineneng	248	32	-	-	2 754	107
<b>Pesawaran</b>	<b>43 899</b>	<b>8 656</b>	<b>987</b>	<b>853</b>	<b>8 354</b>	<b>44 883</b>

Lanjutan Tabel/Continued Table 5.1.13

Kecamatan Subdistrict	Jambu Air/ Water Apple		Jambu Biji/ Guava		Jengkol/ Jengkol	
	2019	2020*	2019	2020*	2019	2020*
(1)	(8)	(9)	(10)	(11)	(12)	(13)
1. Punduh Pidada	-	-	768	768	-	-
2. Marga Punduh	-	-	-	-	-	-
3. Padang Cermin	165	234	141	226	-	38
4. Teluk Pandan	34	-	125	34	-	-
5. Way Ratai	257	369	237	446	-	-
6. Kedondong	372	-	136	-	1 168	-
7. Way Khilau	-	-	-	-	-	-
8. Way Lima	997	208	1 578	1 344	3 900	2 564
9. Gedong Tataan	-	-	-	-	-	-
10. Negeri Katon	424	344	248	248	420	-
11. Tegineneng	650	-	922	-	1 228	16
<b>Pesawaran</b>	<b>2 899</b>	<b>1 155</b>	<b>4 155</b>	<b>3 066</b>	<b>6 716</b>	<b>2 618</b>

Lanjutan Tabel/*Continued Table* 5.1.13

Kecamatan Subdistrict	Jeruk Besar/ <i>Pomelo</i>		Manggis/ <i>Mangosteen</i>		Melinjo/ <i>Gnetum/</i> <i>Melinjo</i>	
	2019	2020*	2019	2020*	2019	2020*
(1)	(8)	(9)	(10)	(11)	(12)	(13)
1. Punduh Pidada	-	-	-	-	3 628	4 479
2. Marga Punduh	-	-	-	28	460	1 779
3. Padang Cermin	-	-	33	63	1 064	3 175
4. Teluk Pandan	-	-	-	35	1 176	319
5. Way Ratai	-	-	51	-	699	3 145
6. Kedondong	-	-	276	25	1 040	-
7. Way Khilau	18	-	-	-	380	408
8. Way Lima	-	-	-	-	9 324	10 040
9. Gedong Tataan	-	-	-	-	-	164
10. Negeri Katon	164	132	-	-	172	-
11. Tegineneng	124	-	-	-	6 340	125
<b>Pesawaran</b>	<b>306</b>	<b>132</b>	<b>360</b>	<b>151</b>	<b>24 283</b>	<b>23 634</b>

Lanjutan Tabel/Continued Table 5.1.13

Kecamatan Subdistrict	Nangka/Cempedak/ Jackfruit		Nenas/ Pineapple		Petai/ Twisted Cluster Bean	
	2019	2020*	2019	2020*	2019	2020*
(1)	(8)	(9)	(10)	(11)	(12)	(13)
1. Punduh Pidada	320	320	-	-	1 457	3 849
2. Marga Punduh	308	163	-	-	273	1 228
3. Padang Cermin	544	575	73	57	1 880	1 805
4. Teluk Pandan	392	397	40	84	313	97
5. Way Ratai	177	605	236	125	1 789	492
6. Kedondong	492	246	42	-	2 654	311
7. Way Khilau	-	-	4	4	1 710	71
8. Way Lima	744	-	86	4	2 217	31
9. Gedong Tataan	384	-	-	-	303	47
10. Negeri Katon	-	-	36	28	31	-
11. Tegineneng	330	-	180	-	586	18
<b>Pesawaran</b>	<b>3 691</b>	<b>2 306</b>	<b>697</b>	<b>302</b>	<b>13 213</b>	<b>7 949</b>

Lanjutan Tabel/*Continued Table* 5.1.13

Kecamatan Subdistrict	Rambutan/ Rambutan		Sawo/ Sapodilla/Sawo	
	2019	2020*	2019	2020*
(1)	(2)	(3)	(4)	(5)
1. Punduh Pidada	-	-	718	865
2. Marga Punduh	-	-	-	-
3. Padang Cermin	3 384	3 353	532	568
4. Teluk Pandan	224	267	192	192
5. Way Ratai	3 780	-	364	1 502
6. Kedondong	26 596	14 284	828	-
7. Way Khilau	-	-	-	314
8. Way Lima	4 436	1 744	6 300	4 412
9. Gedong Tataan	25 072	25 116	-	532
10. Negeri Katon	-	-	-	-
11. Tegineneng	11 248	2 364	768	69
<b>Pesawaran</b>	<b>74 740</b>	<b>47 128</b>	<b>9 702</b>	<b>8 454</b>



Lanjutan Tabel/Continued Table 5.1.13

Kecamatan Subdistrict	Sirsak/ Soursoep		Sukun/ Breadfruit	
	2019	2020*	2019	2020*
(1)				
1. Punduh Pidada	80	80	536	536
2. Marga Punduh	108	40	544	142
3. Padang Cermin	124	84	1 168	1 258
4. Teluk Pandan	-	7	336	336
5. Way Ratai	119	106	696	607
6. Kedondong	176	3	4 332	-
7. Way Khilau	-	-	984	-
8. Way Lima	236	232	2 540	2 546
9. Gedong Tataan	-	-	-	-
10. Negeri Katon	104	-	424	-
11. Tegineneng	204	8	596	37
<b>Pesawaran</b>	<b>1 151</b>	<b>560</b>	<b>12 156</b>	<b>5 462</b>

Catatan/Note: \*Angka Sementara (ASEM)/Preliminary figures

Sumber/Source: BPS, Statistik Pertanian Hortikultura SPH-BST

BPS-Statistics Indonesia, Agricultural Statistic for Horticulture SPH-BST

**Tabel**  
**Table** 5.1.14**Produksi Buah–Buahan dan Sayuran Tahunan menurut Jenis Tanaman di Kabupaten Pesawaran, 2019–2020**  
**Production of Annual Fruits and Vegetables by Kind of Plant in Pesawaran Regency, 2019–2020**

Jenis Tanaman <i>Kind of Plants</i>	Satuan <i>Unit</i>	2019	2020*
(1)	(2)	(4)	(5)
<b>Buah–Buahan/Fruits:</b>			
Durian/ <i>Durian</i>	kw/ qui	16 710	203 858
Jeruk Siam/Keprok/ <i>Orange/Tangerine</i>	kw/ qui	32 016	78 309
Mangga/ <i>Mango</i>	kw/ qui	18 603	12 684
Pepaya/ <i>Papaya</i>	kw/ qui	3 788	522
Pisang/ <i>Banana</i>	kw/ qui	4 991 118	1 343 975
Salak/ <i>Snakefruit</i>	kw/ qui	4 429	7 510
Alpukat/ <i>Avocado</i>	kw/ qui	43 899	8 656
Belimbing/ <i>Star Fruit</i>	kw/ qui	987	853
Duku/Langsat/Kokosan/ <i>Duku</i>	kw/ qui	8 354	44 883
Jambu Air/ <i>Water Apple</i>	kw/ qui	2 899	1 155
Jambu Biji/ <i>Guava</i>	kw/ qui	4 155	3 066
Jeruk Besar/ <i>Pomelo</i>	kw/ qui	306	132
Manggis/ <i>Mangosteen</i>	kw/ qui	360	151
Nangka/Cempedak/ <i>Jackfruit</i>	kw/ qui	3 691	2 306
Nenas/ <i>Pineapple</i>	kw/ qui	697	302
Rambutan/ <i>Rambutan</i>	kw/ qui	74 740	47 128
Salak/ <i>Snakefruit</i>	kw/ qui	4 429	7 510
Sawo/ Sapodilla/ <i>Sawo</i>	kw/ qui	9 702	8 454
Sirsak/ <i>Soursop</i>	kw/ qui	1 151	560
Sukun/ <i>Breadfruit</i>	kw/ qui	12 156	5 462
<b>Sayuran/Vegetables:</b>			
Jengkol/ <i>Jengkol</i>	kw/ qui	6 716	2 618
Melinjo/ Gnetum/ <i>Melinjo</i>	kw/ qui	24 283	23 634
Petai/ <i>Twisted Cluster Bean</i>	kw/ qui	13 213	7 949

Catatan/Note: \*Angka Sementara (ASEM)/*Preliminary figures*

Sumber/Source: BPS, Statistik Pertanian Hortikultura SPH-BST

BPS-Statistics Indonesia, *Agricultural Statistic for Horticulture SPH-BST*

**5.2 PERKEBUNAN  
ESTATE CROPS**

**Tabel 5.2.1 Luas Areal Tanaman Perkebunan menurut Kecamatan dan Jenis Tanaman di Kabupaten Pesawaran (ha), 2019 dan 2020**  
*Planted Area of Estate Crops by Subdistrict and Type of Crops in Pesawaran Regency (ha), 2019 and 2020*

Kecamatan Subdistrict	Kelapa Sawit/Oil Palm		Kelapa/Coconut	
	2019	2020	2019	2020
(1)	(2)	(3)	(4)	(5)
1. Punduh Pidada	11	11	1 498	1 498
2. Marga Punduh	6	6	1 475	1 475
3. Padang Cermin	-	-	1 078	1 078
4. Teluk Pandan	-	-	211	211
5. Way Ratai	-	-	1 453	1 453
6. Kedondong	-	-	276	276
7. Way Khilau	-	-	258	258
8. Way Lima	-	-	1 167	1 167
9. Gedong Tataan	17	17	345	240
10. Negeri Katon	195	169	1 035	1 035
11. Tegineneng	255	255	1 821	1 821
<b>Pesawaran</b>	<b>484</b>	<b>458</b>	<b>10 617</b>	<b>10 512</b>

Lanjutan Tabel/*Continued Table* 5.2.1

Kecamatan Subdistrict	Karet/Rubber		Kopi/Coffee	
	2019	2020	2019	2020
(1)	(6)	(7)	(8)	(9)
1. Punduh Pidada	-	-	672	672
2. Marga Punduh	-	-	163	163
3. Padang Cermin	-	-	195	195
4. Teluk Pandan	-	-	353	353
5. Way Ratai	88	88	374	374
6. Kedondong	157	157	247	247
7. Way Khilau	24	24	256	256
8. Way Lima	27	27	289	289
9. Gedong Tataan	64	74	90	90
10. Negeri Katon	525	525	-	-
11. Tegineneng	182	182	75	75
<b>Pesawaran</b>	<b>1 067</b>	<b>1 077</b>	<b>2 714</b>	<b>2 714</b>

Lanjutan Tabel/Continued Table 5.2.1

Kecamatan Subdistrict	Kakao/Cocoa		Tebu/Sugar Cane	
	2019	2020	2019	2020
(1)	(10)	(11)	(12)	(13)
1. Punduh Pidada	2 291	2 291	-	-
2. Marga Punduh	1 671	1 671	-	-
3. Padang Cermin	4 052	4 052	-	-
4. Teluk Pandan	925	925	-	-
5. Way Ratai	4 004	4 004	-	-
6. Kedondong	3 146	3 146	-	-
7. Way Khilau	1 961	1 961	-	-
8. Way Lima	2 379	2 379	-	-
9. Gedong Tataan	2 450	1 715	-	-
10. Negeri Katon	845	845	-	-
11. Tegineneng	985	985	-	-
<b>Pesawaran</b>	<b>24 709</b>	<b>23 974</b>	<b>-</b>	<b>-</b>

Lanjutan Tabel/*Continued Table* 5.2.1

Kecamatan Subdistrict	Teh/Tea		Tembakau/Tobacco	
	2019	2020	2019	2020
(1)	(14)	(15)	(16)	(17)
1. Punduh Pidada	-	-	-	-
2. Marga Punduh	-	-	-	-
3. Padang Cermin	-	-	2	2
4. Teluk Pandan	-	-	-	-
5. Way Ratai	-	-	6	6
6. Kedondong	-	-	2	2
7. Way Khilau	-	-	6	6
8. Way Lima	-	-	5	5
9. Gedong Tataan	-	-	12	12
10. Negeri Katon	-	-	27	27
11. Tegineneng	-	-	25	25
<b>Pesawaran</b>	-	-	<b>85</b>	<b>85</b>

Sumber/*Source*: Dinas Pertanian Kabupaten Pesawaran  
Agriculture Agency of Pesawaran Regency

**Tabel**  
**Table** 5.2.2

**Produksi Perkebunan menurut Kecamatan dan Jenis Tanaman di Kabupaten Pesawaran (ton), 2019 dan 2020**  
**Production of Estate by Subdistrict and Type of Crops in Pesawaran Regency (ton), 2019 and 2020**

Kecamatan Subdistrict	Kelapa Sawit/Oil Palm		Kelapa/Coconut	
	2019	2020	2019	2020
(1)	(2)	(3)	(4)	(5)
1. Punduh Pidada	37	37	1 178,60	1 178,60
2. Marga Punduh	24	24	1 160,50	1 160,50
3. Padang Cermin	-	-	848,15	848,15
4. Teluk Pandan	-	-	166,01	166,01
5. Way Ratai	-	-	1 143,19	1 143,19
6. Kedondong	-	-	217,15	217,15
7. Way Khilau	-	-	202,99	202,99
8. Way Lima	-	-	918,17	918,17
9. Gedong Tataan	45	45	271,44	188,83
10. Negeri Katon	259	259	811,13	811,13
11. Tegineneng	316	316	1 432,73	1 432,73
<b>Pesawaran</b>	<b>681</b>	<b>681</b>	<b>8 350,07</b>	<b>8 267,46</b>

Lanjutan Tabel/*Continued Table* 5.2.2

Kecamatan Subdistrict	Karet/Rubber		Kopi/Coffee	
	2019	2020	2019	2020
(1)	(6)	(7)	(8)	(9)
1. Punduh Pidada	-	-	270,82	270,82
2. Marga Punduh	-	-	89,65	89,65
3. Padang Cermin	-	-	117,78	117,78
4. Teluk Pandan	-	-	158,85	158,85
5. Way Ratai	57,20	57,20	243,47	243,47
6. Kedondong	113,98	113,98	114,76	114,76
7. Way Khilau	18,34	18,34	154,62	154,62
8. Way Lima	270,00	270,00	130,05	130,05
9. Gedong Tataan	76,80	88,80	45,00	45,00
10. Negeri Katon	397,38	397,38	-	-
11. Tegineneng	153,30	153,30	33,75	33,75
<b>Pesawaran</b>	<b>1 087,00</b>	<b>1 099,00</b>	<b>1 358,76</b>	<b>1 358,76</b>



Lanjutan Tabel/Continued Table 5.2.2

Kecamatan Subdistrict	Kakao/Cocoa		Tebu/Sugar Cane	
	2019	2020	2019	2020
(1)	(10)	(11)	(12)	(13)
1. Punduh Pidada	2 634,65	2 634,65	-	-
2. Marga Punduh	1 965,10	1 965,10	-	-
3. Padang Cermin	4 862,40	4 862,40	-	-
4. Teluk Pandan	1 086,88	1 086,88	-	-
5. Way Ratai	5 005,00	5 005,00	-	-
6. Kedondong	3 778,35	3 778,35	-	-
7. Way Khilau	2 353,20	2 353,20	-	-
8. Way Lima	2 797,70	2 797,70	-	-
9. Gedong Tataan	2 942,45	2 059,72	-	-
10. Negeri Katon	920,21	920,21	-	-
11. Tegineneng	1 080,55	1 080,55	-	-
<b>Pesawaran</b>	<b>29 426,47</b>	<b>28 543,74</b>	<b>-</b>	<b>-</b>

Lanjutan Tabel/*Continued Table* 5.2.2

Kecamatan Subdistrict	Teh/Tea		Tembakau/Tobacco	
	2019	2020	2019	2020
(1)	(14)	(15)	(16)	(17)
1. Punduh Pidada	-	-	-	-
2. Marga Punduh	-	-	-	-
3. Padang Cermin	-	-	1,70	1,70
4. Teluk Pandan	-	-	-	-
5. Way Ratai	-	-	5,90	5,90
6. Kedondong	-	-	1,85	1,85
7. Way Khilau	-	-	5,88	5,88
8. Way Lima	-	-	3,15	3,15
9. Gedong Tataan	-	-	11,76	11,76
10. Negeri Katon	-	-	26,05	26,05
11. Tegineneng	-	-	24,72	24,72
<b>Pesawaran</b>	-	-	<b>81,00</b>	<b>81,00</b>

Sumber/*Source*: Dinas Pertanian Kabupaten Pesawaran  
Agriculture Agency of Pesawaran Regency

**Tabel**  
**Table** 5.2.3

**Luas Areal Tanaman Perkebunan menurut Jenis Tanaman di Kabupaten Pesawaran, 2019–2020**  
**Planted Area of Estate Crops by Kind of Plant in Pesawaran Regency, 2019–2020**

Jenis Tanaman <i>Kind of Plants</i>	Satuan <i>Unit</i>	2019	2020
(1)	(2)	(4)	(5)
Kelapa Sawit/ <i>Oil Palm</i>	ha	681	681
Kelapa/ <i>Coconut</i>	ha	10 617	10 512
Karet/ <i>Rubber</i>	ha	1 067	1 077
Kopi Robusta/ <i>Robusta Coffee</i>	ha	2 714	2 714
Kakao/ <i>Cocoa</i>	ha	24 709	23 974
Tebu/ <i>Sugar Cane</i>	ha	-	-
Teh/ <i>Tea</i>	ha	-	-
Tembakau/ <i>Tobacco</i>	ha	85	85
Aren/ <i>Sugar Palm</i>	ha	63	63
Cabe Jamu/ <i>Java Long Pepper</i>	ha	33	33
Cengkeh/ <i>Clove</i>	ha	549	511
Kemiri/ <i>Candlenut</i>	ha	24	26
Lada/ <i>Pepper</i>	ha	226	234
Pala/ <i>Nutmeg</i>	ha	115	115
Pinang/ <i>Betel Nut</i>	ha	29	29

Sumber/*Source*: Dinas Pertanian Kabupaten Pesawaran  
*Agriculture Agency of Pesawaran Regency*

**Tabel**  
**Table** 5.2.4**Produksi Perkebunan menurut Jenis Tanaman di  
Kabupaten Pesawaran, 2019–2020**  
*Production of Estate by Kind of Plant in Pesawaran Regency,  
2019–2020*

Jenis Tanaman <i>Kind of Plants</i>	Satuan <i>Unit</i>	2019	2020
(1)	(2)	(4)	(5)
Kelapa Sawit/ <i>Oil Palm</i>	ton	681,00	681,00
Kelapa/ <i>Coconut</i>	ton	8 350,07	8 267,46
Karet/ <i>Rubber</i>	ton	1 087,00	1 099,00
Kopi Robusta/ <i>Robusta Coffee</i>	ton	1 358,76	1 358,76
Kakao/ <i>Cocoa</i>	ton	29 426,47	28 543,74
Tebu/ <i>Sugar Cane</i>	ton	-	-
Teh/ <i>Tea</i>	ton	-	-
Tembakau/ <i>Tobacco</i>	ton	81,00	81,00
Aren/ <i>Sugar Palm</i>	ton	20,01	20,01
Cabe Jamu/ <i>Java Long Pepper</i>	ton	10,56	10,56
Cengkeh/ <i>Clove</i>	ton	304,41	282,24
Kemiri/ <i>Candlenut</i>	ton	16,00	18,88
Lada/ <i>Pepper</i>	ton	199,00	207,80
Pala/ <i>Nutmeg</i>	ton	95,92	95,92
Pinang/ <i>Betel Nut</i>	ton	20,44	20,44

Sumber/*Source*: Dinas Pertanian Kabupaten Pesawaran  
*Agriculture Agency of Pesawaran Regency*

**5.3 PETERNAKAN  
LIVESTOCK**

**Tabel 5.3.1** Populasi Ternak menurut Kecamatan dan Jenis Ternak di Kabupaten Pesawaran, 2020  
*Table 5.3.1* Livestock Population by Subdistrict and Kind of Livestock in Pesawaran Regency, 2020

Kecamatan Subdistrict	Sapi Perah Dairy Cattle	Sapi Potong Beef Cattle	Kerbau Buffalo	Kuda Horse	Kambing Goat	Domba Sheep	Babi Pig
(1)	(2)	(3)	(4)	(5)	(6)	(7)	(8)
1. Punduh Pidada	0	154	35	0	3 988	118	0
2. Marga Punduh	0	156	241	0	2 367	129	0
3. Padang Cermin	0	83	56	0	3 443	160	0
4. Teluk Pandan	0	76	33	0	1 619	123	0
5. Way Ratai	0	331	78	0	5 236	292	0
6. Kedondong	0	179	45	0	3 701	764	0
7. Way Khilau	0	166	79	0	2 601	358	0
8. Way Lima	0	389	89	0	3 922	677	0
9. Gedong Tataan	0	2 516	69	0	10 841	341	0
10. Negeri Katon	0	9 784	168	0	8 144	1 388	0
11. Tegineneng	0	8 811	86	0	6 642	982	0
<b>Pesawaran</b>	<b>0</b>	<b>22 644</b>	<b>979</b>	<b>0</b>	<b>52 504</b>	<b>5 332</b>	<b>0</b>

Sumber/Source: Dinas Pertanian Kabupaten Pesawaran  
Agriculture Agency of Pesawaran Regency

**Tabel 5.3.2** Populasi Unggas menurut Kecamatan dan Jenis Unggas di Kabupaten Pesawaran, 2020  
**Table** Poultry Population by Subdistrict and Kind of Poultry in Pesawaran Regency, 2020

Kecamatan Subdistrict	Ayam Kampung Native Chicken	Ayam Petelur Layer	Ayam Pedaging Broiler	Itik/Itik Manila Duck/Muscovy Duck
(1)	(2)	(3)	(4)	(5)
1. Punduh Pidada	7 828	1 807	8 490	1 878
2. Marga Punduh	8 458	2 497	9 406	1 317
3. Padang Cermin	14 292	1 654	32 105	1 546
4. Teluk Pandan	7 963	1 561	6 798	1 363
5. Way Ratai	21 269	1 642	7 569	2 484
6. Kedondong	20 614	2 753	13 507	3 524
7. Way Khilau	9 105	2 638	6 276	1 563
8. Way Lima	20 545	64 027	80 790	6 220
9. Gedong Tataan	18 854	40 121	2 616 400	3 008
10. Negeri Katon	38 197	320 517	155 890	4 343
11. Tegineneng	47 739	17 589	256 890	4 906
<b>Pesawaran</b>	<b>214 863</b>	<b>456 805</b>	<b>3 194 121</b>	<b>32 152</b>

Sumber/Source: Dinas Pertanian Kabupaten Pesawaran  
 Agriculture Agency of Pesawaran Regency

**Tabel 5.3.3** Jumlah Ternak yang Dipotong menurut Kecamatan dan Jenis Ternak di Kabupaten Pesawaran, 2020  
*Livestock Slaughtered by Subdistrict and Kind of Livestock in Pesawaran Regency, 2020*

Kecamatan Subdistrict	Sapi Potong Beef Cattle	Kerbau Buffalo	Kuda Horse	Kambing Goat	Domba Sheep	Babi Pig
(1)	(3)	(4)	(5)	(6)	(7)	(8)
1. Punduh Pidada	35	0	0	75	1	0
2. Marga Punduh	28	0	0	90	0	0
3. Padang Cermin	89	2	0	189	17	0
4. Teluk Pandan	79	1	0	232	6	0
5. Way Ratai	90	1	0	210	15	0
6. Kedondong	69	0	0	145	1	0
7. Way Khilau	92	0	0	68	1	0
8. Way Lima	54	0	0	266	0	0
9. Gedong Tataan	177	0	0	441	6	0
10. Negeri Katon	164	1	0	322	22	0
11. Tegineneng	186	0	0	246	1	0
<b>Pesawaran</b>	<b>1063</b>	<b>5</b>	<b>0</b>	<b>2 284</b>	<b>70</b>	<b>0</b>

Sumber/Source: Dinas Pertanian Kabupaten Pesawaran  
 Agriculture Agency of Pesawaran Regency

**Tabel 5.3.4** Jumlah Unggas yang Dipotong menurut Kecamatan dan Jenis Unggas di Kabupaten Pesawaran, 2020  
*Poultry Slaughtered by Subdistrict and Kind in Pesawaran Regency, 2020*

Kecamatan Subdistrict	Ayam Kampung Native Chicken	Ayam Petelur Layer Chicken	Ayam Pedaging Broiler	Itik/Itik Manila Duck/Muscovy Duck
(1)	(2)	(3)	(4)	(5)
1. Punduh Pidada	2 740	1 084	1 769	1 127
2. Marga Punduh	2 960	1 498	1 459	790
3. Padang Cermin	5 002	992	1 875	927
4. Teluk Pandan	2 787	937	1 738	818
5. Way Ratai	7 444	985	1 634	1 491
6. Kedondong	7 215	1 652	2 869	2 114
7. Way Khilau	3 187	1 583	1 935	938
8. Way Lima	7 191	38 416	4 794	3 732
9. Gedong Tataan	6 599	24 072	187 680	1 805
10. Negeri Katon	13 369	192 310	53 564	2 606
11. Tegineneng	16 709	10 553	24 623	2 943
<b>Pesawaran</b>	<b>75 203</b>	<b>274 082</b>	<b>283 940</b>	<b>19 291</b>

Sumber/Source: Dinas Pertanian Kabupaten Pesawaran  
Agriculture Agency of Pesawaran Regency



**Tabel 5.3.5** **Produksi Daging menurut Kecamatan dan Jenisnya di Kabupaten Pesawaran (kg), 2020**  
**Flesh Production by Subdistrict and Type in Pesawaran Regency (kg), 2020**

Kecamatan Subdistrict	Sapi Cow	Kerbau Buffalo	Kambing Goat	Domba Sheep	Babi Pig	Ayam Buras Local Chicken	Ayam Pedaging Broiler	Itik Duck
(1)	(2)	(3)	(4)	(5)	(6)	(7)	(8)	(9)
1. Punduh Pidada	6 157	0	6 343	410	0	2 471	0	1 237
2. Marga Punduh	9 382	15 539	3 564	437	0	2 670	0	867
3. Padang Cermin	9 382	10 267	5 137	490	0	4 511	0	1 017
4. Teluk Pandan	12 020	0	2 778	463	0	2 409	0	897
5. Way Ratai	13 486	9 990	7 732	569	0	6 653	0	1 635
6. Kedondong	13 780	8 880	6 159	529	0	6 442	0	2 320
7. Way Khilau	15 539	10 545	4 377	715	0	2 789	0	1 029
8. Way Lima	21 109	9 435	7 181	913	0	6 401	0	4 095
9. Gedong Tataan	233 374	13 042	19 369	450	0	5 896	1 569 840	1 980
10. Negeri Katon	204 348	18 037	13 157	821	0	11 979	0	2 859
11. Tegineneng	172 685	17 482	10 431	913	0	15 007	0	3 229
<b>Pesawaran</b>	<b>711 262</b>	<b>113 215</b>	<b>86 229</b>	<b>6 710</b>	<b>0</b>	<b>66 976</b>	<b>1 569 840</b>	<b>21 165</b>

Sumber/Source: Dinas Pertanian Kabupaten Pesawaran  
 Agriculture Agency of Pesawaran Regency

**Tabel**  
**Table** 5.3.6**Produksi Telur menurut Kecamatan dan Jenisnya di  
Kabupaten Pesawaran (kg), 2020**  
*Egg Production by Subdistrict and Type in Pesawaran  
Regency (kg), 2020*

Kecamatan Subdistrict	Ayam Kampung Native Chicken	Ayam Ras Petelur Layer Chicken	Itik/Itik Manila Duck/Muscovy Duck
(1)	(2)	(3)	(4)
1. Punduh Pidada	5 068	13 488	12 048
2. Marga Punduh	5 476	18 637	8 445
3. Padang Cermin	9 254	12 344	9 913
4. Teluk Pandan	5 156	11 654	8 742
5. Way Ratai	13 772	12 257	15 934
6. Kedondong	13 347	20 549	22 602
7. Way Khilau	5 895	19 687	10 028
8. Way Lima	13 303	477 897	39 896
9. Gedong Tataan	12 208	299 459	19 295
10. Negeri Katon	24 732	2 392 337	27 855
11. Tegineneng	30 911	131 281	31 465
<b>Pesawaran</b>	<b>139 122</b>	<b>3 409 590</b>	<b>206 223</b>

Sumber/Source: Dinas Pertanian Kabupaten Pesawaran  
Agriculture Agency of Pesawaran Regency

**5.4 PERIKANAN  
FISHERY**

**Tabel 5.4.1** Jumlah Rumah Tangga Perikanan menurut Kecamatan dan Sektor di Kabupaten Pesawaran, 2019 dan 2020  
*Number of Fishing Households by Subdistrict and Sector in Pesawaran Regency, 2019 and 2020*

Kecamatan Subdistrict	Perikanan Tangkap Capture Fisheries		Perikanan Budidaya Aquaculture		Produk Olahan Hasil Perikanan Fisheries Processed Product	
	2019	2020	2019	2020	2019	2020
(1)	(2)	(3)	(4)	(5)	(6)	(7)
1. Punduh Pidada	576	738	85	193	-	-
2. Marga Punduh	320	313	101	116	-	-
3. Padang Cermin	300	303	145	144	7	7
4. Teluk Pandan	940	915	161	174	5	5
5. Way Ratai	-	-	438	156	-	-
6. Kedondong	-	-	206	206	-	-
7. Way Khilau	-	-	242	157	-	-
8. Way Lima	12	15	631	594	15	15
9. Gedong Tataan	10	23	669	761	3	3
10. Negeri Katon	33	37	517	508	-	-
11. Tegineneng	27	59	199	188	-	-
<b>Pesawaran</b>	<b>2 218</b>	<b>2 403</b>	<b>3 394</b>	<b>3 197</b>	<b>30</b>	<b>30</b>

Sumber/Source: Dinas Perikanan Kabupaten Pesawaran  
Fisheries Agency of Pesawaran Regency

**Tabel**  
**Table** 5.4.2**Produksi Perikanan menurut Kecamatan dan Sektor di  
Kabupaten Pesawaran, 2019 dan 2020**  
*Fishing Production by Subdistrict and Sector in Pesawaran  
Regency, 2019 and 2020*

Kecamatan Subdistrict	Perikanan Tangkap Capturen Fisheries (ton)		Perikanan Budidaya Aquaculture (ton)		Produk Olahan Hasil Perikanan Fisheries Processed Product (kg)	
	2019	2020	2019	2020	2019	2020
(1)	(2)	(3)	(4)	(5)	(6)	(7)
1. Punduh Pidada	4 876,19	5 841,79	1 880,50	1 980,90	-	-
2. Marga Punduh	684,59	626,12	1 276,00	1 196,02	-	-
3. Padang Cermin	2 387,77	2 254,99	952,00	943,20	50,00	10,00
4. Teluk Pandan	6 932,37	6 309,67	2 272,00	1 507,04	9 300,00	6 750,00
5. Way Ratai	-	-	94,73	74,50	-	-
6. Kedondong	-	-	106,00	76,60	-	-
7. Way Khilau	-	-	48,00	55,80	-	-
8. Way Lima	3,07	3,62	160,50	161,10	22 600,00	16 350,00
9. Gedong Tataan	2,09	4,53	153,00	169,55	66 438,00	53 150,00
10. Negeri Katon	13,31	14,07	60,00	98,40	-	-
11. Tegineneng	7,11	14,65	52,00	59,30	-	-
<b>Pesawaran</b>	<b>14 906,50</b>	<b>15 069,44</b>	<b>7 054,73</b>	<b>6 322,41</b>	<b>98 388,00</b>	<b>76 260,00</b>

Sumber/Source: Dinas Perikanan Kabupaten Pesawaran  
Fisheries Agency of Pesawaran Regency



**129.407 Keluarga**  
Menggunakan Listrik PLN





**PENJELASAN TEKNIS**

1. Pelanggan adalah individu atau kelompok baik rumah tangga perusahaan atau institusi non profit yang membeli air bersih dari perusahaan air bersih.
2. Air disalurkan adalah volume air bersih dari perusahaan air bersih

**TECHNICAL NOTES**

1. *Customers are individuals or groups whether household company or non-profit institutions that buy water supply from water supply establishment.*
2. *Distributed water is the volume of water supply from water supply establishment.*

<https://pesawarankab.bps.go.id>





**ULASAN****DESCRIPTION****Listrik**

Banyaknya keluarga pengguna listrik di Kabupaten Pesawaran pada tahun 2020 mencapai 130.309 keluarga dengan jumlah keluarga pengguna listrik PLN sebanyak 129.407 keluarga, dan Non PLN sebanyak 902 keluarga. Sementara itu, keluarga bukan pengguna listrik sebanyak 675 keluarga dengan sebagian besar keluarga terdapat di Kecamatan Kedondong (241 keluarga) dan Kecamatan Way Lima (180 keluarga).

**Electricity**

*Number of family user electricity in Pesawaran Regency on 2020 is 130,309 families, with number of family user PLN electricity is 129,407 families, and non PLN is 902 families. Meanwhile, number of family user non electricity is 675 families, with majority families are exist in Kedondong Subdistrict (241 families), and Way Lima Subdistrict (180 families).*

**Air**

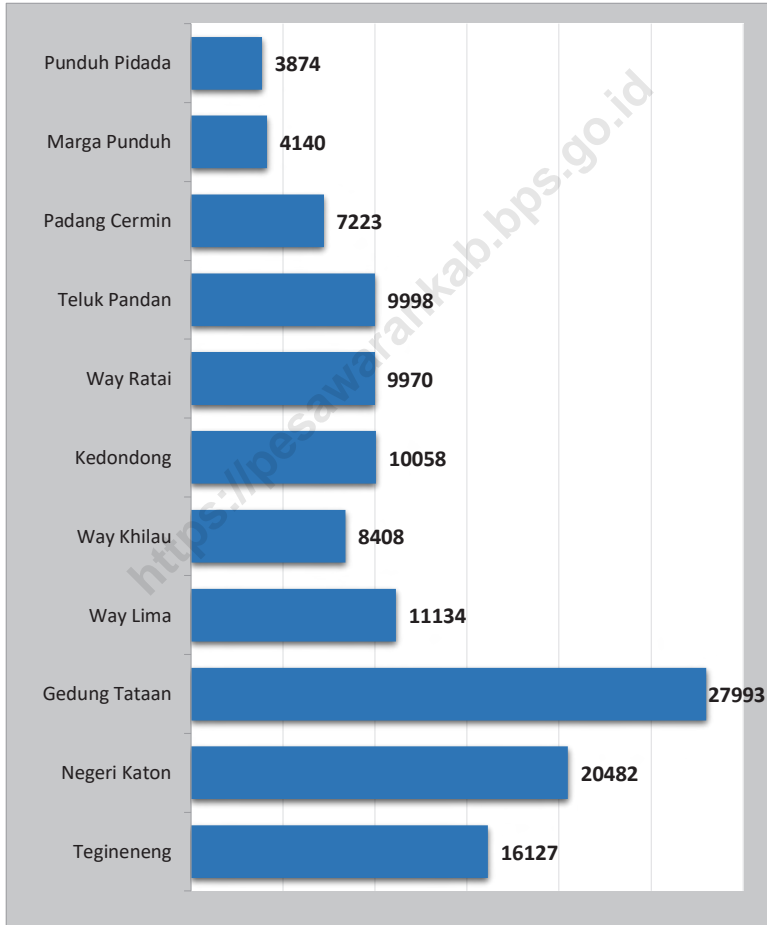
Jumlah pelanggan air minum di Kabupaten Pesawaran tahun 2020 adalah 7.437 pelanggan dan banyaknya air minum yang disalurkan sebanyak 1.255.150 m<sup>3</sup>. Pelanggan terbanyak adalah dari rumah tangga yaitu sebanyak 7.209 pelanggan atau 96,93 persen dari keseluruhan pelanggan. Adapun nilai produksi air yang dihasilkan oleh PDAM Kabupaten Pesawaran pada tahun 2020 sebesar Rp 5.869.752.280, dengan nilai terbesar berasal dari Kecamatan Gedong Tataan (Rp 1.855.196.400).

**Water**

*The number of customers in Pesawaran Regency 2020 is 7,437 customers and the amount of water distributed is 1,255,150 m<sup>3</sup>. Most customers are from households as many 7,209 customers or 96.93 percent of total customers. The value of water production by PDAM Pesawaran Regency in 2020 is Rp 5,869,752,280, with the largest value come from Gedong Tataan Subdistrict (Rp 1,855,196,400).*

**Gambar** 6.1  
**Figures**

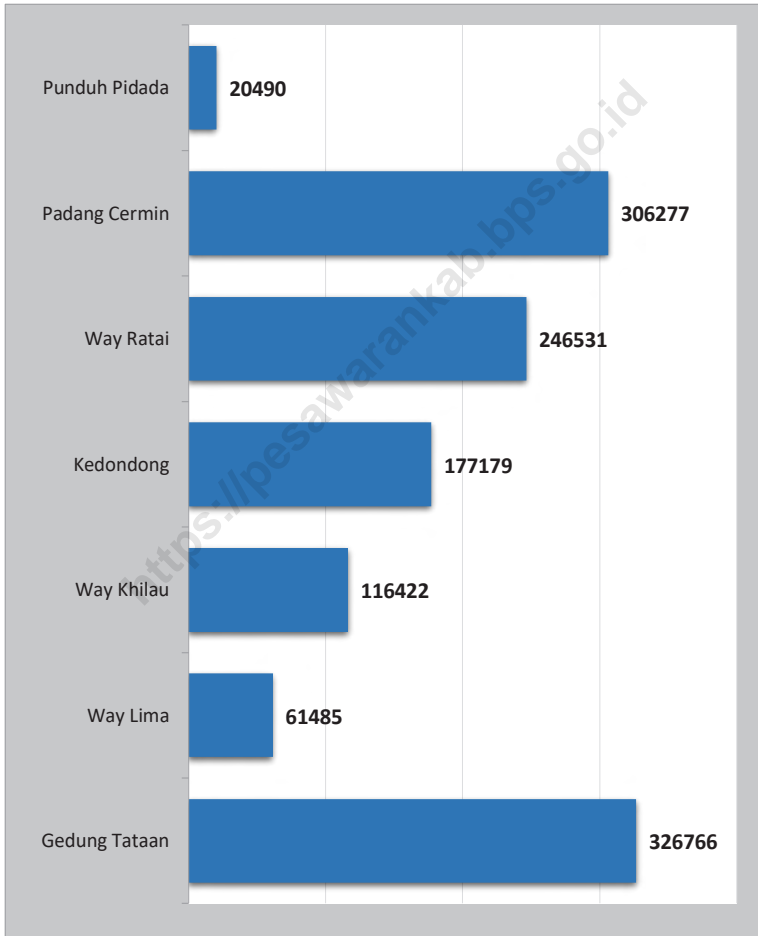
**Jumlah Keluarga Pengguna Listrik PLN di Kabupaten Pesawaran, 2020**  
**Number of Family User PLN Electricity by Subdistrict in Pesawaran Regency, 2020**



Sumber/Source: BPS, Pendataan Potensi Desa (Podes)  
BPS-Statistics Indonesia, Village Potential Data Collecting

**Gambar** 6.2  
**Figures**

**Jumlah Air yang Disalurkan menurut Kecamatan di Kabupaten Pesawaran, 2020**  
**Number of Distributed Water by Subdistrict in Pesawaran Regency, 2020**



Sumber/Source: Perusahaan Daerah Air Minum (PDAM) Kabupaten Pesawaran  
Region Water Supply Company of Pesawaran Regency

**Tabel 6.1** Jumlah Keluarga Pengguna Listrik menurut Kecamatan di Kabupaten Pesawaran, 2020  
**Number of Family User Electricity by Subdistrict in Pesawaran Regency, 2020**

Kecamatan Subdistrict	Keluarga Pengguna Listrik PLN Family User PLN Electricity	Keluarga Pengguna Listrik Non PLN Family Non User PLN Electricity	Keluarga bukan Pengguna Listrik Family Non User Electricity
(1)	(2)	(3)	(4)
1. Punduh Pidada	3 874	504	37
2. Marga Punduh	4 140	145	64
3. Padang Cermin	7 223	0	63
4. Teluk Pandan	9 998	46	56
5. Way Ratai	9 970	100	0
6. Kedondong	10 058	13	241
7. Way Khilau	8 408	0	30
8. Way Lima	11 134	0	180
9. Gedong Tataan	27 993	94	4
10. Negeri Katon	20 482	0	0
11. Tegineneng	16 127	0	0
<b>Pesawaran</b>	<b>129 407</b>	<b>902</b>	<b>675</b>

Sumber/Source: BPS, Pendataan Potensi Desa (Podes)  
 BPS-Statistics Indonesia, Village Potential Data Collecting

**Tabel**  
**Table 6.2****Jumlah Pelanggan dan Air yang Disalurkan menurut Kecamatan di Kabupaten Pesawaran, 2020**  
**Number of Customers and Distributed Water by Subdistrict in Pesawaran Regency, 2020**

<b>Kecamatan Subdistrict</b>	<b>Pelanggan Number of Customers</b>	<b>Air Disalurkan Distributed Water (m<sup>3</sup>)</b>	<b>Nilai Value (Rp)</b>
(1)	(2)	(3)	(4)
1. Punduh Pidada	221	20 490	75 956 200
2. Marga Punduh	-	-	-
3. Padang Cermin	1 655	306 277	1 461 566 800
4. Teluk Pandan	-	-	-
5. Way Ratai	1 293	246 531	1 093 215 120
6. Kedondong	1 075	177 179	706 831 060
7. Way Khilau	1 126	116 422	431 830 500
8. Way Lima	400	61 485	245 156 000
9. Gedong Tataan	1 667	326 766	1 855 196 400
10. Negeri Katon	-	-	-
11. Tegineneng	-	-	-
<b>Pesawaran</b>	<b>7 437</b>	<b>1 255 150</b>	<b>5 869 752 080</b>

Sumber/Source: Perusahaan Daerah Air Minum (PDAM) Kabupaten Pesawaran  
Region Water Supply Company of Pesawaran Regency

**Tabel**  
**Table 6.3****Jumlah Pelanggan dan Air yang Disalurkan menurut Jenis Pelanggan di Kabupaten Pesawaran, 2020**  
**Number of Customers and Distributed Water by Type of Customers in Pesawaran Regency, 2020**

<b>Kecamatan Subdistrict</b>	<b>Pelanggan Number of Customers</b>	<b>Air Disalurkan Distributed Water (m<sup>3</sup>)</b>	<b>Nilai Value (Rp)</b>
(1)	(2)	(3)	(4)
Sosial <i>Social</i>	166	34 283	146 499 880
Rumah Tangga <i>Household</i>	7 209	1 118 459	4 995 068 100
Instansi Pemerintah <i>Government Institution</i>	24	4 417	25 181 400
Niaga <i>Trade</i>	35	14 490	126 600 000
Industri <i>Industry</i>	-	-	-
Khusus <i>Exclusive</i>	3	83 501	576 402 900
<b>Pesawaran</b>	<b>7 437</b>	<b>1 255 150</b>	<b>5 869 752 080</b>

Sumber/Source: Perusahaan Daerah Air Minum (PDAM) Kabupaten Pesawaran  
Region Water Supply Company of Pesawaran Regency

BAB  
Chapter

07

# PARIWISATA

TOURISM

541.248

**Pengunjung**  
tempat wisata di Pesawaran  
tahun 2020

*Visitors to recreation area in  
Pesawaran on 2020*



**5** tempat wisata yang paling banyak dikunjungi  
*most visited recreation area*

- Pulau Pahawang/*Pahawang Island*
- Pantai Mutun Town Beach/*Mutun Town Beach*
- Pantai Putra Mutun/*Putra Mutun Beach*
- Pantai Ketapang/*Ketapang Beach*
- Pantai Klara/*Klara Beach*

72

**Restoran/Rumah Makan**  
terdapat di Pesawaran tahun 2020  
*Restaurant are exist in Pesawaran on 2020*



**45,83%** Restoran/Rumah Makan berlokasi di Gedong Tataan  
*Restaurant located in Gedong Tataan*

Sumber/Source : Dinas Pariwisata Kabupaten Pesawaran/*Government Tourism Agency of  
Pesawaran Regency*





**PENJELASAN TEKNIS****TECHNICAL NOTES**

1. Wisatawan mancanegara (wisman) ialah setiap pengunjung yang mengunjungi suatu negara di luar tempat tinggalnya, didorong oleh satu atau beberapa keperluan tanpa bermaksud memperoleh penghasilan di tempat yang dikunjungi dan lamanya kunjungan tersebut tidak lebih dari satu tahun (12 bulan). Definisi ini mencakup 2 (dua) kategori wisatawan mancanegara yaitu :
    - a. Wisatawan (turis) ialah setiap pengunjung seperti definisi di atas yang tinggal paling sedikit 24 jam akan tetapi tidak lebih dari 1 (satu) tahun di tempat yang dikunjungi dengan maksud antara lain: berlibur rekreasi olah raga bisnis menghadiri pertemuan studi dan kunjungan dengan alasan kesehatan.
    - b. Excursionist ialah setiap pengunjung seperti definisi di atas yang tinggal kurang dari 24 jam di tempat yang dikunjungi (termasuk "Cruise passengers"). Cruise Passengers ialah setiap pengunjung yang tiba di suatu negara di mana mereka tidak menginap di akomodasi yang tersedia di negara tersebut, misalnya dengan kapal laut.
1. *An International Visitor is any person visiting a country other than his usual place of residence for any reason other than for earning income in the country visited and the length of stay is no more than one year (12 months). This definition covers two categories of foreign visitors namely:*
    - a. *"Tourist" is any visitor staying for at least 24 hours but no more than one year in the country visited with the intention of visiting and for any of these purposes: Pleasure recreation and sports Business visiting friends and relatives missions attending meetings conferences visit for health reasons and study.*
    - b. *"Excursionist" is any visitor staying less than 24 hours in the country visited including "Cruise Passengers" i.e. visitors arriving in a country without staying in any accommodation available in the visited country.*

2. Rata-rata lama tinggal adalah rata-rata waktu tinggal wisatawan mancanegara di Indonesia untuk satu kali kunjungan.
  3. Usaha penyediaan akomodasi adalah usaha yang menyediakan pelayanan penginapan yang dapat dilengkapi dengan pelayanan pariwisata lainnya. Usaha penyediaan akomodasi dapat berupa hotel, vila, pondok wisata, bumi perkemahan, persinggahan caravan, dan akomodasi lainnya yang digunakan untuk tujuan pariwisata.
  4. Hotel adalah penyediaan akomodasi secara harian berupa kamar-kamar di dalam satu bangunan yang dapat dilengkapi dengan jasa pelayanan makan dan minum, kegiatan hiburan, dan atau fasilitas lainnya. Hotel terdiri dari hotel berbintang dan hotel non- bintang.
  5. Hotel bintang adalah usaha penyediaan jasa pelayanan penginapan, makan minum serta jasa lainnya bagi umum dengan menggunakan sebagian atau seluruh bangunan. Usaha ini dikelola secara komersial serta memenuhi ketentuan persyaratan sebagai hotel bintang (termasuk berlian) yang ditetapkan dalam surat keputusan instansi yang membinanya. Misalnya, hotel bintang lima, hotel bintang
2. *Average length of stay is the average stay duration of foreign visitor in Indonesia for one trip.*
  3. *The business of providing accommodation is a business that provides specialty services that can be equipped with other tourism services. It includes hotel, villa, cottage, camping, caravan stop, and other accommodation that are used for tourism purposes.*
  4. *Hotel is a daily supply of accommodation rooms within a building which can be equipped with eating and drinking services, entertainment activities, and/or other facilities. Hotel consists of a classified hotel and a non-classified hotel.*
  5. *A star hotel is the business of providing an accommodation, eating and drinking as well as other services for the public by using a building or a part of a building. It is managed commercially and meets specified requirements as a star hotel (including diamonds) set forth in the decree of fostering agency. For example, five star hotel, four star hotel, and so on.*

berlian) yang ditetapkan dalam surat keputusan instansi yang membinanya. Misalnya, hotel bintang lima, hotel bintang empat dan seterusnya.

- |   |  |
|---|--|
| <p>6. Tingkat penghunian kamar hotel adalah persentase banyaknya malam kamar yang dihuni terhadap banyaknya malam kamar yang tersedia.</p>                                    | <p>6. <i>Room occupancy rate is the number of room-nights occupied divided by the number of room-nights available multiplied by 100 percent.</i></p>                   |
| <p>7. Rata-rata lamanya tamu menginap adalah banyaknya malam tempat tidur yang terpakai (malam tamu) dengan banyaknya tamu yang menginap di hotel atau akomodasi lainnya.</p> | <p>7. <i>Average length of stay is the number of bed-nights used (guest night) divided by the number of guests coming to spend the night at the accommodation.</i></p> |

**ULASAN**

Banyaknya pengunjung tempat wisata yang ada di Kabupaten Pesawaran pada tahun 2020 terlihat mengalami penurunan hampir 50 persen dari tahun sebelumnya. Jumlah pengunjung tahun ini hanya 541 orang, sedangkan pada tahun 2019 pengunjung bisa mencapai 1,2 juta orang. Tempat wisata yang paling banyak dikunjungi oleh wisatawan adalah Pulau Pahawang dengan jumlah wisatawan sebanyak 165.342 orang.

Adapun jumlah restoran/rumah makan yang tercatat di Dinas Pariwisata Kabupaten Pesawaran tahun 2020 sebanyak 72. Restoran/rumah makan paling banyak terdapat di Kecamatan Gedong Tataan, yaitu 33 restoran/rumah makan.

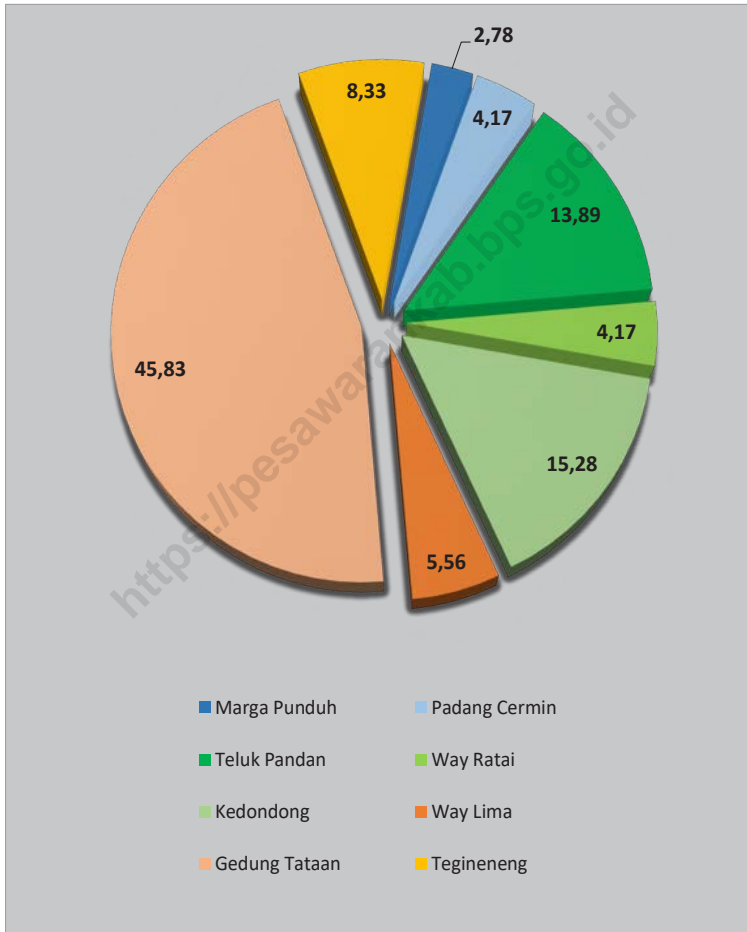
**DESCRIPTION**

*Number of visitors to recreation area in Pesawaran Regency in 2020 decreased almost 50 percent from the previous year. Number of visitors this year is only 541 people, while in 2019 visitors can reach 1.2 million people. The most visited recreation area by tourists is Pahawang Island with 165,342 tourists.*

*Number of restaurants registered at Government Tourist Agency of Pesawaran Regency in 2020 is 72. The most restaurants are in Gedong Tataan Subdistrict as many 33 restaurants.*

**Gambar** 7.1  
**Figures**

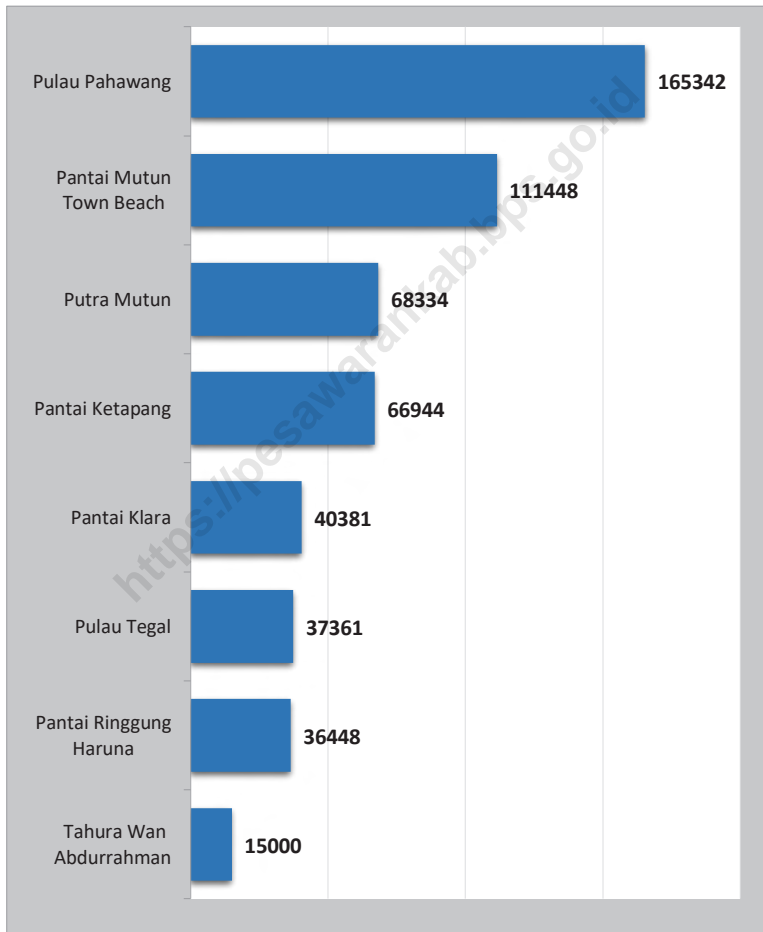
**Persentase Rumah Makan/Restoran menurut Kecamatan di Kabupaten Pesawaran, 2020**  
**Number of Restaurants by Subdistrict in Pesawaran Regency, 2020**



Sumber/Source: Dinas Pariwisata Kabupaten Pesawaran  
Government Tourism Agency of Pesawaran Regency

**Gambar** 7.2  
**Figures**

**Jumlah Pengunjung Tempat Wisata di Kabupaten Pesawaran, 2020**  
**Number of Recreation Area Visitors in Pesawaran Regency, 2020**



Sumber/Source: Dinas Pariwisata Kabupaten Pesawaran  
Government Tourism Agency of Pesawaran Regency

**Tabel**  
**Table 7.1****Jumlah Rumah Makan/Restoran menurut Kecamatan di  
Kabupaten Pesawaran, 2017–2020**  
**Number of Restaurants by Subdistrict in Pesawaran  
Regency, 2017–2020**

<b>Kecamatan Subdistrict</b>	<b>2017</b>	<b>2018</b>	<b>2019</b>	<b>2020</b>
(1)	(2)	(3)	(4)	(5)
1. Punduh Pidada	0	0	0	0
2. Marga Punduh	0	0	0	2
3. Padang Cermin	12	4	4	3
4. Teluk Pandan	0	11	11	10
5. Way Ratai	0	3	3	3
6. Kedondong	10	8	11	11
7. Way Khilau	0	0	0	0
8. Way Lima	0	2	5	4
9. Gedong Tataan	19	31	31	33
10. Negeri Katon	0	0	0	0
11. Tegineneng	8	6	6	6
<b>Pesawaran</b>	<b>49</b>	<b>65</b>	<b>71</b>	<b>72</b>

Sumber/Source: Dinas Pariwisata Kabupaten Pesawaran  
Government Tourism Agency of Pesawaran Regency



**Tabel**  
**Table 7.2****Jumlah Pengunjung Tempat Wisata di Kabupaten  
Pesawaran, 2019–2020**  
**Number of Recreation Area Visitors in Pesawaran Regency,  
2019–2020**

Tempat Wisata Recreation Area	Lokasi Location	2019	2020
(1)	(2)	(3)	(4)
1. Pantai Mutun Town Beach	Desa Sukajaya Lempasing	194 325	111.448
2. Pantai Mutun Haruna Jaya	Desa Sukajaya Lempasing	-	-
3. Pantai Sekar Wana	Desa Sukajaya Lempasing	-	-
4. Pantai Quin Artha	Desa Sukajaya Lempasing	9 015	-
5. Pantai Ringgung Haruna	Desa Sidodadi	178 527	36 448
6. Pantai Tangkil	Desa Sukajaya Lempasing	-	-
7. Pantai Klara	Desa Batu Menyan	58 282	40 381
8. Pantai Mutun Asri	Desa Sukajaya Lempasing	-	-
9. Pantai Putra Mutun	Desa Sukajaya Lempasing	93 617	68 334
10. Teluk Saung	Desa Sukajaya Lempasing	-	-
11. Pantai Ketapang	Desa Batu Menyan	91 713	66 944
12. Pulau Tegal	Desa Sidodadi	41 544	37 361
13. Pulau Pahawang	Pulau Pahawang	448 008	165 342
14. Pulau Tanjung Putus	Desa Sukarame	-	-
15. Pulau Balak	Desa Sukarame	-	-
16. Tahura Wan Abdurrahman	Desa Hurun	20 550	15 000
17. Museum Nasional Ketransmigrasian	Desa Bagelen	-	-
<b>Pesawaran</b>	-	<b>1 135 581</b>	<b>541 258</b>

Sumber/Source: Dinas Pariwisata Kabupaten Pesawaran  
Government Tourism Agency of Pesawaran Regency

BAB  
Chapter

08

# KOMUNIKASI & TRANSPORTASI


COMMUNICATION & TRANSPORTATION

918,96 km

Panjang jalan Kabupaten Pesawaran  
Length of road Pesawaran Regency

79,24%

Jalan Aspal/Paved



17,91%

Jalan Kerikil/Gravel



2,84%

Jalan Tanah/Soil



**PENJELASAN TEKNIS**

1. Transportasi adalah perpindahan manusia atau barang dari satu tempat ke tempat lainnya dengan menggunakan sebuah kendaraan yang digerakkan oleh manusia atau mesin
2. Jalan adalah jalan dalam bentuk apapun yang terbuka untuk lalu lintas kendaraan umum. Data yang disajikan dalam publikasi ini adalah semua jalan di Indonesia baik di bawah wewenang pemerintah pusat maupun tingkat I dan tingkat II.
3. Jalan aspal merupakan salah satu jenis konstruksi jalan yang sering digunakan, terutama di jalan raya. Aspal atau bitumen adalah suatu cairan kental yang merupakan senyawa hidrokarbon dengan sedikit mengandung sulfur, oksigen, dan klor. Aspal sebagai bahan pengikat dalam perkerasan lentur mempunyai sifat viskoelastis.
4. Komunikasi adalah penyampaian informasi dari seseorang ke orang lain dengan menggunakan bahasa, suara, gambar, kode atau tanda-tanda komunikasi lainnya.

**TECHNICAL NOTES**

1. *Transportation is the movement of people or goods from one place to another.*
2. *Roads are road in any form that is open to public transport traffic. The data presented in this publication are all roads in Indonesia, both under the authority of the central government and level I and level II.*
3. *Asphalt road is one type of road construction that is often used, especially on highways. Asphalt or bitumen is a thick liquid which is a hydrocarbon compound with little sulfur, oxygen, and chlorine. Asphalt as a binding material in flexible pavement has viscoelastic properties.*
4. *Communication is the act of conveying meanings from one entity or group to another through the use of mutually understood signs, symbols, and semiotic rules.*

5. Kantor Pos adalah tempat pemberi pelayanan komunikasi tertulis dan atau surat elektronik, layanan paket, layanan logistic, layanan transaksi keuangan, dan layanan keagenan pos untuk kepentingan umum. Rumah pos berfungsi sama seperti kantor pos dan kantor pos pembantu, bedanya rumah pos biasanya terletak di daerah terpencil.
5. *Post Office is a service provider facility of written communication and or electronic mail, parcel service, logistics services, financial transaction services, and postal services to the public. Postal house has the same function as the post office and subsidiary of post office, the difference is that postal house is usually located in remote areas.*

<https://pesawarankab.bps.go.id>

**ULASAN****DESCRIPTION****Transportasi**

Panjang jalan keseluruhan di Kabupaten Pesawaran adalah sebesar 1.085,40 km. Sekitar 84,67 persen merupakan kewenangan kabupaten, 13,12 persen kewenangan provinsi, dan sisanya kewenangan negara.

Dilihat dari kondisi jalan, dari 918,96 km jalan kabupaten, 65,44 persen bekondisi baik, 7,02 persen kondisi sedang, 16,06 persen kondisi rusak, dan sisanya kondisi rusak berat.

**Kantor Pos**

Di Kabupaten Pesawaran terdapat 5 kantor pos yang tersebar di 5 Kecamatan. Lokasi ke-5 kantor pos tersebut terletak di Kecamatan Padang Cermin, Kecamatan Teluk Pandan, Kecamatan Kedondong, Kecamatan Gedong Tataan dan Kecamatan Tegineneng.

**Transportation**

*Overall the road length in Pesawaran Regency is 1,085.40 km. Around 84.67 percent is regency authority, 13.12 percent is provincial authority, and the other is state authority.*

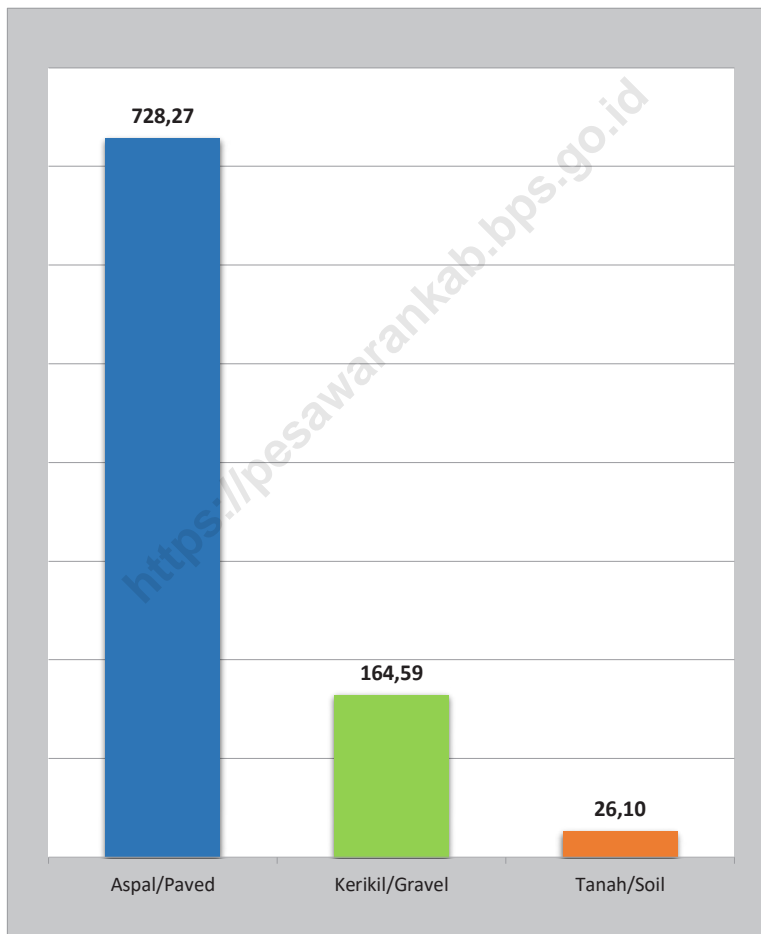
*Based on road conditions, from 918.96 km regency roads, 65.44 percent in good condition, 7.02 percent in moderate condition, 16.06 percent in damaged condition, and the other in heavily damaged.*

**Post Office**

*In Pesawaran Regency, there are 5 post offices spread across 5 Subdistricts. Locations of the post offices are in Padang Cermin Subdistrict, Teluk Pandan Subdistrict, Kedondong Subdistrict, Gedong Tataan Subdistrict and Tegineneng Subdistrict.*

**Gambar** 8.1  
**Figures**

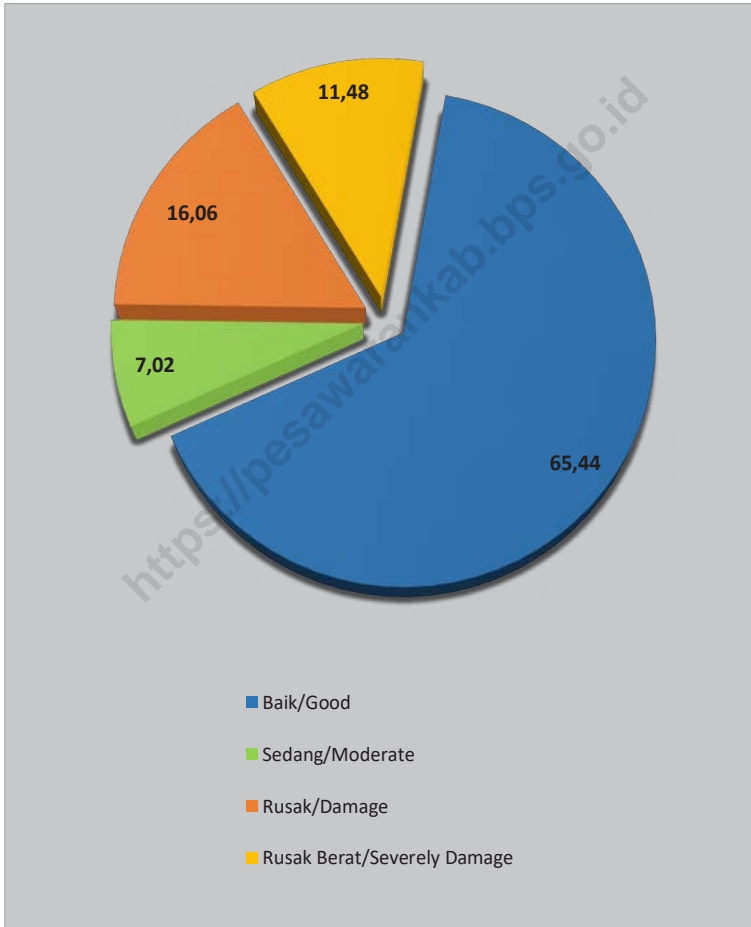
**Panjang Jalan menurut Jenis Permukaan Jalan di Kabupaten Pesawaran (km),2020**  
***Length of Road by Type of Road Surface in Pesawaran Regency (km), 2020***



Sumber/Source: Dinas Pekerjaan Umum dan Penataan Ruang Kabupaten Pesawaran  
*Public Work and Spatial Planning Agency of Pesawaran Regency*

**Gambar** 8.2  
**Figures**

**Persentase Panjang Jalan menurut Kondisi Jalan di Kabupaten Pesawaran, 2020**  
*Percentage of Road Length by Condition of Road in Pesawaran Regency (km), 2020*



Sumber/Source: Dinas Pekerjaan Umum dan Penataan Ruang Kabupaten Pesawaran  
*Public Work and Spatial Planning Agency of Pesawaran Regency*



## 8.1 TRANSPORTASI TRANSPORTATION

**Tabel 8.1.1 Panjang Jalan<sup>1</sup> menurut Tingkat Kewenangan Pemerintahan di Kabupaten Pesawaran (km), 2018–2020**  
**Table 8.1.1 Length of Roads<sup>1</sup> by Level of Government Authority in Pesawaran Regency (km), 2018–2020**

<b>Tingkat Kewenangan Pemerintahan</b> <b>Level of Government Authority</b>	<b>2018</b>	<b>2019</b>	<b>2020</b>
(1)	(2)	(3)	(4)
Negara <sup>2</sup> /State <sup>2</sup>	24,00	24,00	24,00
Provinsi <sup>3</sup> /Province <sup>3</sup>	142,44	142,44	142,44
Kabupaten/Kota Regency/Municipality	918,96	918,96	918,96
<b>Jumlah/Total</b>	<b>1 085,40</b>	<b>1 085,40</b>	<b>1 085,40</b>

Catatan/Note: <sup>1</sup> Data tidak termasuk panjang jalan tol/*Excluding toll road*

<sup>2</sup> Berdasarkan Keputusan Menteri Pekerjaan Umum dan Perumahan Rakyat No. 248/KPTS/M/2015/*Based on Public Work and Public Housing Ministerial Decree No. 248/KPTS/M/2015*

<sup>3</sup> Sumber data dari Dinas Pekerjaan Umum dan Penataan Ruang Provinsi Lampung/*Data source is from Public Work and Spatial Planning Agency of Lampung Province*

Sumber/Source: Dinas Pekerjaan Umum dan Penataan Ruang Kabupaten Pesawaran  
*Public Work and Spatial Planning Agency of Pesawaran Regency*

**Tabel**  
**Table** 8.1.2

**Panjang Jalan menurut Jenis Permukaan Jalan di  
Kabupaten Pesawaran (km), 2018–2020**  
*Length of Road by Type of Road Surface in Pesawaran  
Regency (km), 2018–2020*

<b>Jenis Permukaan Jalan</b> <i>Type of Road Surface</i>	<b>2018</b>	<b>2019</b>	<b>2020</b>
(1)	(2)	(3)	(4)
Aspal/Paved	722,73	747,78	728,27
Kerikil/Gravel	138,78	131,51	164,59
Tanah/Soil	32,36	33,08	26,10
Lainnya/Others	25,09	6,578	-
<b>Jumlah/Total</b>	<b>918,96</b>	<b>918,96</b>	<b>918,96</b>

Sumber/Source: Dinas Pekerjaan Umum dan Penataan Ruang Kabupaten Pesawaran  
*Public Work and Spatial Planning Agency of Pesawaran Regency*

**Tabel** 8.1.3 **Panjang Jalan menurut Kondisi Jalan di Kabupaten Pesawaran (km), 2018–2020**  
**Table** **Length of Roads by Condition of Road in Pesawaran Regency (km), 2018–2020**

Kondisi Jalan Condition of Roads	2018	2019	2020
(1)	(2)	(3)	(4)
Baik/ <i>Good</i>	566,22	616,98	601,35
Sedang/ <i>Moderate</i>	138,58	64,21	64,53
Rusak/ <i>Damage</i>	152,85	31,43	147,56
Rusak Berat/ <i>Severely Damage</i>	101,31	206,34	105,51
<b>Jumlah/Total</b>	<b>918,96</b>	<b>918,96</b>	<b>918,96</b>

Sumber/*Source*: Dinas Pekerjaan Umum dan Penataan Ruang Kabupaten Pesawaran  
*Public Work and Spatial Planning Agency of Pesawaran Regency*

## 8.2 KOMUNIKASI COMMUNICATION

**Tabel 8.2.1** Jumlah Kantor Pos Pembantu menurut Kecamatan di Kabupaten Pesawaran, 2017–2020  
*Number of Post Offices Subsidiaries by Subdistrict in Pesawaran Regency, 2017–2020*



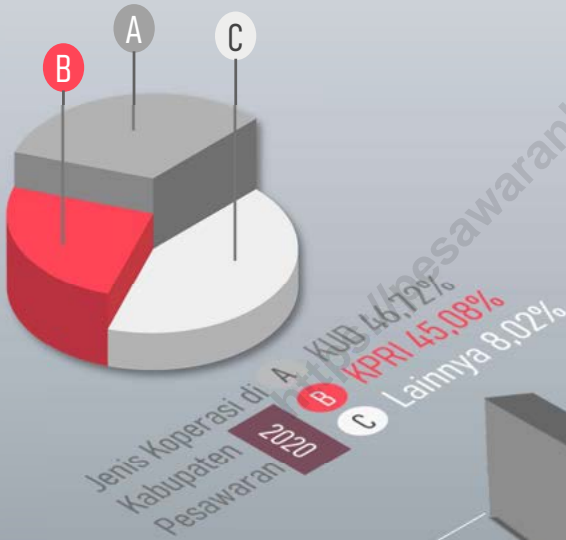
Kecamatan Subdistrict	2017	2018	2019	2020
(1)	(2)	(3)	(4)	(5)
1. Punduh Pidada	0	0	0	0
2. Marga Punduh	0	0	0	0
3. Padang Cermin	1	1	1	1
4. Teluk Pandan	1	1	1	1
5. Way Ratai	0	0	0	0
6. Kedondong	1	1	1	1
7. Way Khilau	0	0	0	0
8. Way Lima	0	0	0	0
9. Gedong Tataan	1	1	1	1
10. Negeri Katon	0	0	0	0
11. Tegineneng	1	1	1	1
<b>Pesawaran</b>	<b>5</b>	<b>5</b>	<b>5</b>	<b>5</b>

Sumber/Source: PT. Pos Indonesia



# PERBANKAN, KOPERASI, & HARGA-HARGA

BANKING, COOPERATIVE, & PRICES





**PENJELASAN TEKNIS****TECHNICAL NOTES**

- |   |   |
|---|---|
| <p>1. Bank adalah institusi/lembaga yang bergerak dalam bidang keuangan untuk melakukan kegiatan menerima, menyimpan, dan meminjamkan uang. Dalam hal tertentu untuk kemudahan transaksi uang, bank juga mempunyai kewenangan untuk menerbitkan cek, atau surat berharga.</p> | <p>1. <i>Bank is an institution / institution that is engaged in finance to carry out activities to receive, save and lend money. In certain cases for the convenience of money transactions, banks also have the authority to issue checks, or securities.</i></p> |
| <p>2. Koperasi adalah organisasi ekonomi rakyat yang berwatak sosial, beranggotakan orang-orang atau badan hukum koperasi, yang merupakan tata susunan ekonomi sebagai usaha bersama berdasarkan azas kekeluargaan.</p>   | <p>2. <i>A cooperative is is a social economic organization with a social character, consisting of people or cooperative legal entities, which constitutes an economic arrangement as a joint effort based on family principles.</i></p>                            |
| <p>3. Koperasi unit desa (KUD) merupakan koperasi di wilayah pedesaan yang bergerak dalam penyediaan kebutuhan masyarakat yang berkaitan dengan kegiatan pertanian.</p>   | <p>3. <i>Village unit cooperatives are cooperatives in rural areas which are engaged in providing community needs related to agricultural activities.</i></p>   |
| <p>4. KPRI adalah koperasi yang didirikan oleh pegawai negeri serta dikelola untuk kepentingan pegawai negeri.</p>  | <p>4. <i>KPRI is a cooperative established by civil servants and managed for the benefit of civil servants.</i></p>   |





**ULASAN**

Pada tahun 2020, jumlah koperasi di Kabupaten Pesawaran mencapai 122 koperasi dengan peningkatan sebanyak 7,02 persen dibanding tahun sebelumnya. Jumlah Koperasi terbanyak ada di kecamatan Gedong Tataan yaitu 35 koperasi dan di kecamatan Negeri Katon 19 koperasi.

Koperasi Unit Desa (KUD) adalah jenis koperasi terbanyak yaitu sekitar 46,72 persen, KPRI sekitar 8,20 persen, dan sisanya jenis koperasi lainnya.

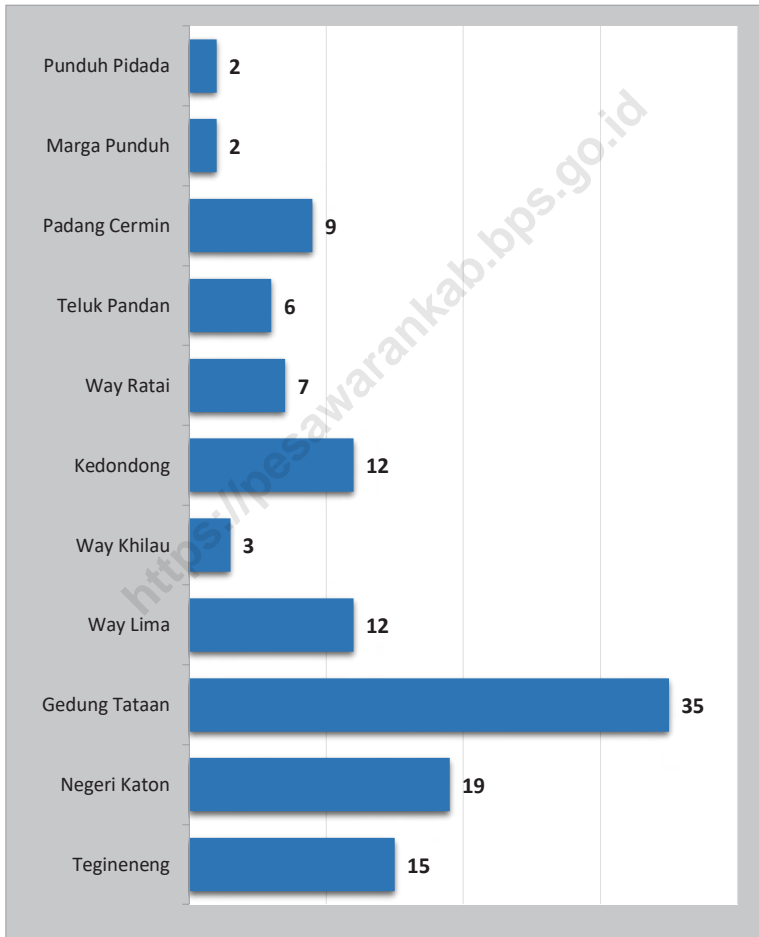
**DESCRIPTION**

*In 2019, the number of cooperatives in Pesawaran Regency reached 122 cooperatives with an increase of 7.02 percent compared to the previous year. The largest number of cooperatives is in the Gedong Tataan subdistrict which is 33 cooperatives and 18 cooperatives in Negeri Katon subdistrict.*

*Village Unit Cooperatives (KUD) are the most types of cooperatives namely around 46.72 percent, KPRI around 8.20 cooperatives.*

**Gambar** 9.1  
**Figures**

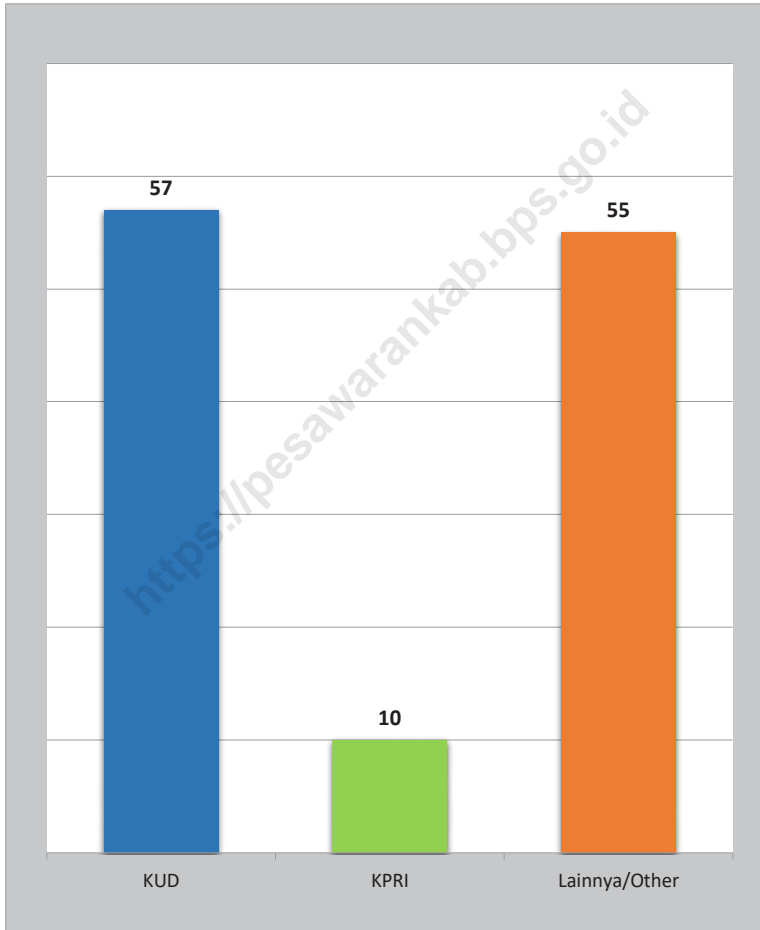
**Jumlah Koperasi Aktif menurut Kecamatan di Kabupaten/Pesawaran, 2020**  
**Number of Active Cooperative by Subdistrict in Pesawaran Regency, 2020**



Sumber/Source: Kementerian Koperasi, Usaha Kecil dan Menengah  
Ministry of Cooperatives and Small and Medium Enterprises

**Gambar** 9.2  
**Figures**

**Jumlah Koperasi menurut Jenis Koperasi di Kabupaten Pesawaran, 2020**  
**Number of Cooperative by Kind of Cooperative, 2020**



Sumber/Source: Kementerian Koperasi, Usaha Kecil dan Menengah  
Ministry of Cooperatives and Small and Medium Enterprises

**Tabel 9.1** Jumlah Koperasi Aktif menurut Kecamatan di Kabupaten/ Pesawaran, 2017–2020  
**Table 9.1** Number of Active Cooperative by Subdistrict in Pesawaran Regency, 2017–2020

Kecamatan Subdistrict	2017	2018	2019	2020
(1)	(2)	(3)	(4)	(5)
1. Punduh Pidada	1	1	2	2
2. Marga Punduh	1	1	1	2
3. Padang Cermin	9	9	9	9
4. Teluk Pandan	5	5	5	6
5. Way Ratai	5	5	5	7
6. Kedondong	12	12	12	12
7. Way Khilau	3	3	3	3
8. Way Lima	10	10	11	12
9. Gedong Tataan	32	32	33	35
10. Negeri Katon	15	15	18	19
11. Tegineneng	13	15	15	15
<b>Pesawaran</b>	<b>106</b>	<b>108</b>	<b>114</b>	<b>122</b>

Sumber/Source: Kementerian Koperasi, Usaha Kecil dan Menengah  
 Ministry of Cooperatives and Small and Medium Enterprises

**Tabel**  
**Table** 9.2**Jumlah Koperasi menurut Jenis Koperasi dan Kecamatan di Kabupaten Pesawaran, 2020**  
**Number of Cooperative by Kind of Cooperative and Subdistrict in Pesawaran Regency, 2020**

Kecamatan Subdistrict	Jenis Koperasi/ Kind of Cooperative			Jumlah Total
	KUD	KPRI	Lainnya Other	
(1)	(2)	(3)	(4)	(5)
1. Punduh Pidada	1	0	1	2
2. Marga Punduh	1	0	1	2
3. Padang Cermin	4	0	5	9
4. Teluk Pandan	2	2	2	6
5. Way Ratai	4	1	2	7
6. Kedondong	3	1	8	12
7. Way Khilau	2	0	1	3
8. Way Lima	6	1	5	12
9. Gedong Tataan	17	5	13	35
10. Negeri Katon	11	0	8	19
11. Tegineneng	6	0	9	15
<b>Pesawaran</b>	<b>57</b>	<b>10</b>	<b>55</b>	<b>122</b>

Sumber/Source: Kementerian Koperasi, Usaha Kecil dan Menengah  
Ministry of Cooperatives and Small and Medium Enterprises



BAB  
Chapter

10

# PENGELUARAN PENDUDUK

POPULATION EXPENDITURE

## KOMODITAS MAKANAN

Food Commodity

Rata-rata pengeluaran perkapita sebulan

Monthly Average Expenditure percapita

**481.699** rupiah



Pengeluaran terbesar terdapat pada kelompok 'Makanan dan Minuman Jadi (114.887/bulan)'  
The most expenditure are found in a group of 'Prepared Food and Beverages (114,887/month)'



## KOMODITAS BUKAN MAKANAN

Non-Food Commodity

Rata-rata pengeluaran perkapita sebulan

Monthly Average Expenditure percapita

**369.890** rupiah



Pengeluaran terbesar terdapat pada kelompok 'Perumahan dan Fasilitas Rumah Tangga (180.117/bulan)'  
The most expenditure are found in a group of 'Housing and Household Facilities (180,117/month)'





**PENJELASAN TEKNIS**

1. Pengeluaran rata-rata per kapita adalah biaya yang dikeluarkan untuk konsumsi semua anggota rumah tangga selama sebulan baik yang berasal dari pembelian, pemberian, maupun produksi sendiri, dibagi dengan banyaknya anggota rumah tangga dalam rumah tangga tersebut.

**TECHNICAL NOTES**

1. *Per capita Average Expenditure is the cost spent for all household members consumption during the month, whether from purchasing, giving, or own production, divided by the number of household members in the household.*

<https://pesawarankab.bps.go.id>



**ULASAN****DESCRIPTION**

Sebagian besar penduduk Kabupaten Pesawaran di tahun 2020 berada pada golongan pengeluaran 500.000-749.999 per bulan dengan persentase sebesar 34,66 persen dari total penduduk.

*Most of the district's population Pesawaran in 2020 is in group expenses 500,000-749,000 rupiahs per month with a percentage of 34.66 percent of the total population.*

Rata-rata kelompok makanan yang terbesar pengeluarannya setiap bulan adalah kelompok Makanan dan Minuman Jadi dengan rata-rata pengeluaran sebesar 114.887 per bulan atau 13,49 persen dari rata-rata pengeluaran per bulan dan kelompok Rokok dengan rata-rata pengeluaran sebesar 77.617 per bulan atau 9,11 persen dari rata-rata pengeluaran per bulan.

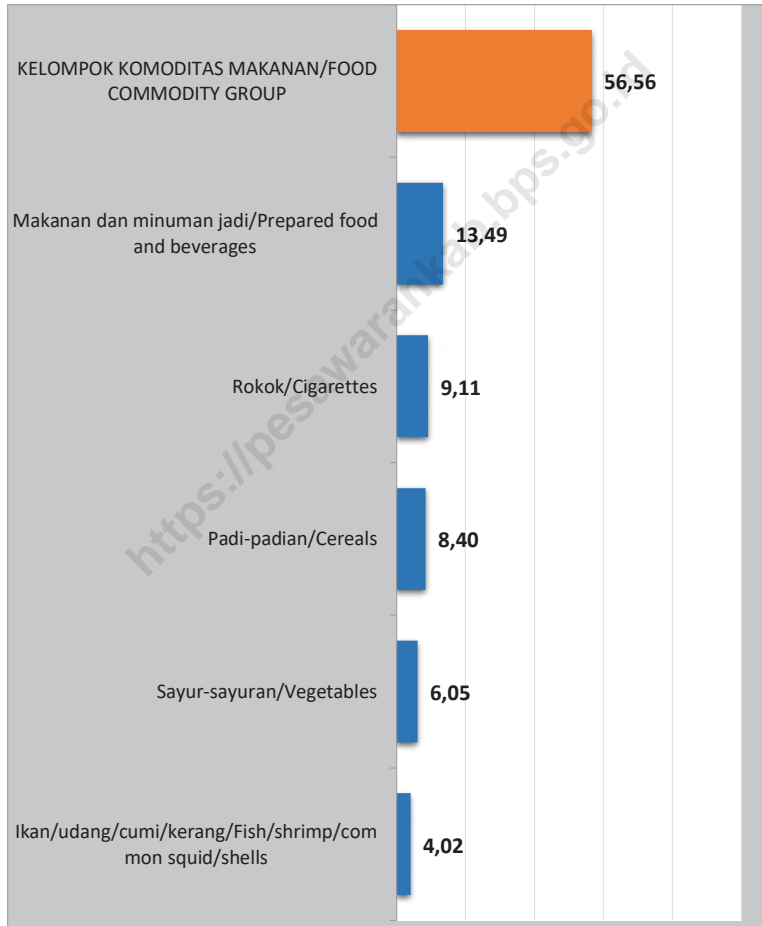
*The most food average expenditure each month come from Prepared Food and Beverages group with 114,887 rupiahs per month or 13.49 percent of the average expenditure per month and Cigarettes group with 77,617 rupiahs per month or 9.11 percent of the average expenditure per month.*

Adapun kelompok bukan makanan yang terbesar pengeluarannya setiap bulan adalah kelompok Perumahan dan Fasilitas Rumah Tangga dengan rata-rata pengeluaran sebesar 180.117 per bulan atau 21,15 persen dari rata-rata pengeluaran per bulan dan kelompok Aneka Komoditas dan Jasa dengan rata-rata pengeluaran sebesar 110.615 per bulan atau 11,81 persen dari rata-rata pengeluaran per bulan.

*In addition, the most non-food average expenditure each month came from Housing and Household Facilities group with 180,117 rupiahs per month, or 21.15 percent of the average expenditure per month and Goods and Services group with 110,615 rupiahs per month or 11.81 percent of the average expenditure per month.*

**Gambar**  
**Figures** 10.1

**Lima Komoditas Makanan dengan Persentase<sup>x</sup>  
Pengeluaran per Kapita Sebulan Tertinggi di  
Kabupaten Pesawaran, 2020**  
**Five Food Commodities with the Highest Percentage<sup>x</sup> of  
Per Capita Expenditure in Pesawaran Regency, 2020**

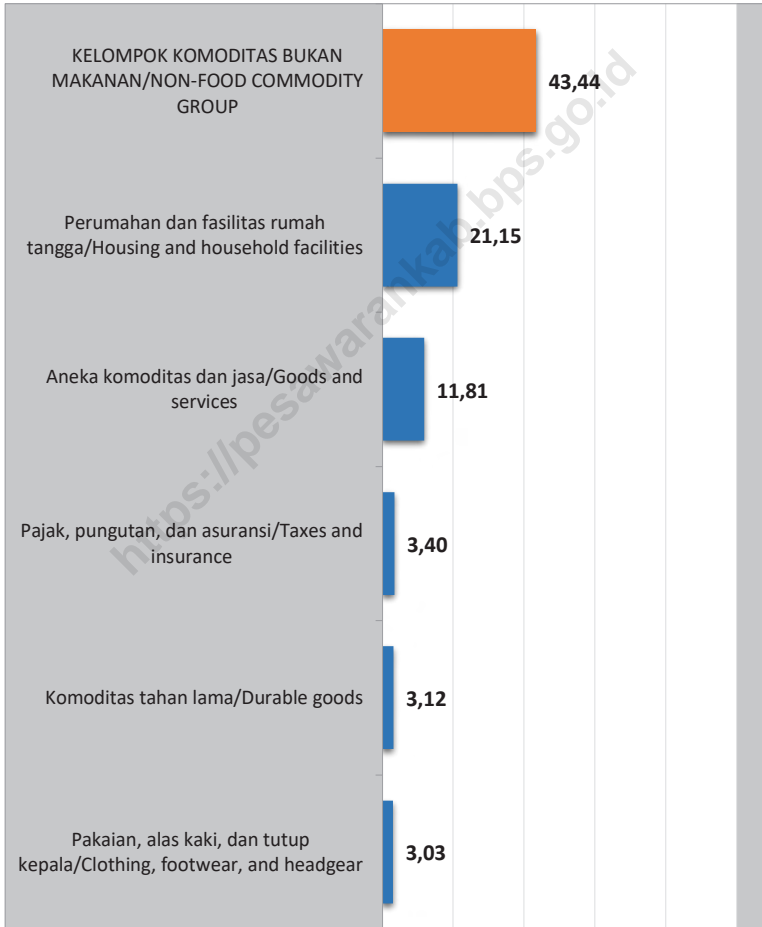


Catatan/Note: <sup>x</sup>Persentase dari jumlah rata-rata pengeluaran per kapita sebulan seluruh komoditas/ Percentage is from total Monthly Average Expenditure per Capita of all comodities

Sumber/Source: BPS, Survei Sosial Ekonomi Nasional (Susenas) Maret  
BPS-Statistics Indonesia, National Socioeconomic Survey March

**Gambar** 10.2  
**Figures**

**Lima Komoditas Bukan Makanan dengan Persentase<sup>x</sup> Pengeluaran per Kapita Sebulan Tertinggi di Kabupaten Pesawaran, 2020**  
**Five Non-Food Commodities with the Highest Percentage<sup>x</sup> of Per Capita Expenditure in Pesawaran Regency, 2020**



Catatan/Note: <sup>x</sup>Persentase dari jumlah rata-rata pengeluaran per kapita sebulan seluruh komoditas/ Percentage is from total Monthly Average Expenditure per Capita of all commodities

Sumber/Source: BPS, Survei Sosial Ekonomi Nasional (Susenas) Maret  
BPS-Statistics Indonesia, National Socioeconomic Survey March

**Tabel 10.1** Rata-rata Pengeluaran per Kapita Sebulan menurut Kelompok Komoditas (rupiah) di Kabupaten Pesawaran, 2019 dan 2020  
**Table** *Monthly Average Expenditure per Capita by Commodity Group (rupiahs) in Pesawaran Regency, 2019 and 2020*

Kelompok Komoditas/Commodity Group	2019	2020
(1)	(2)	(3)
<b>Makanan/Food</b>		
Padi-padian/Cereals	66 002	71 509
Umbi-umbian/Tubers	2 276	2 244
Ikan/udang/cumi/kerang/Fish/shrimp/common squid/shells	33 067	34 230
Daging/Meat	13 713	14 453
Telur dan susu/Eggs and milk	27 736	24 477
Sayur-sayuran/Vegetables	40 051	51 512
Kacang-kacangan/Legumes	12 666	12 828
Buah-buahan/Fruits	17 042	23 099
Minyak dan kelapa/Oil and coconut	15 180	17 224
Bahan minuman/Beverage stuffs	17 058	17 682
Bumbu-bumbuan/Spices	11 056	11 912
Konsumsi lainnya/Miscellaneous food items	6 787	8 026
Makanan dan minuman jadi/Prepared food and beverages	115 591	114 887
Rokok/Cigarettes	70 000	77 617
<b>Jumlah makanan/Total food</b>	<b>448 224</b>	<b>481 699</b>
<b>Bukan makanan/Non-food</b>		
Perumahan dan fasilitas rumah tangga/Housing and household facilities	186 734	180 117
Aneka komoditas dan jasa/Goods and services	83 146	100 615
Pakaian, alas kaki, dan tutup kepala/Clothing, footwear, and headgear	32 367	25 768
Komoditas tahan lama/Durable goods	36 536	26 608
Pajak, pungutan, dan asuransi/Taxes and insurance	23 007	28 983
Keperluan pesta dan upacara/kenduri/Parties and ceremonies	14 764	7 799
<b>Jumlah bukan makanan/Total non-food</b>	<b>376 553</b>	<b>369 890</b>
<b>Jumlah/Total</b>	<b>824 778</b>	<b>851 590</b>

Sumber/Source: BPS, Survei Sosial Ekonomi Nasional (Susenas) Maret  
 BPS-Statistics Indonesia, National Socioeconomic Survey March

**Tabel**  
**Table** 10.2

**Persentase Pengeluaran per Kapita Sebulan menurut Kelompok Komoditas di Kabupaten Pesawaran, 2019 dan 2020**  
**Percentage of Monthly Expenditure per Capita by Commodity Group in Pesawaran Regency, 2019 and 2020**

<b>Kelompok Komoditas/Commodity Group</b>	<b>2019</b>	<b>2020</b>
(1)	(2)	(3)
<b>Makanan/Food</b>		
Padi-padian/Cereals	8,00	8,40
Umbi-umbian/Tubers	0,28	0,26
Ikan/udang/cumi/kerang/Fish/shrimp/common squid/shells	4,01	4,02
Daging/Meat	1,66	1,70
Telur dan susu/Eggs and milk	3,36	2,87
Sayur-sayuran/Vegetables	4,86	6,05
Kacang-kacangan/Legumes	1,54	1,51
Buah-buahan/Fruits	2,07	2,71
Minyak dan kelapa/Oil and coconut	1,84	2,02
Bahan minuman/Beverage stuffs	2,07	2,08
Bumbu-bumbuan/Spices	1,34	1,40
Konsumsi lainnya/Miscellaneous food items	0,82	0,94
Makanan dan minuman jadi/Prepared food and beverages	14,01	13,49
Rokok/Cigarettes	8,49	9,11
<b>Jumlah makanan/Total food</b>	<b>54,34</b>	<b>56,56</b>
<b>Bukan makanan/Non-food</b>		
Perumahan dan fasilitas rumah tangga/Housing and household facilities	22,64	21,15
Aneka komoditas dan jasa/Goods and services	10,08	11,81
Pakaian, alas kaki, dan tutup kepala/Clothing, footwear, and headgear	3,92	3,03
Komoditas tahan lama/Durable goods	4,43	3,12
Pajak, pungutan, dan asuransi/Taxes and insurance	2,79	3,40
Keperluan pesta dan upacara/kenduri/Parties and ceremonies	1,79	0,92
<b>Jumlah bukan makanan/Total non-food</b>	<b>45,66</b>	<b>43,44</b>
<b>Jumlah/Total</b>	<b>100,00</b>	<b>100,00</b>

Sumber/Source: BPS, Survei Sosial Ekonomi Nasional (Susenas) Maret  
BPS-Statistics Indonesia, National Socioeconomic Survey March



**Tabel**  
**Table** 10.3**Persentase Penduduk menurut Golongan Pengeluaran Per Kapita Sebulan di Kabupaten Pesawaran, 2020**  
**Percentage of Population by Per Capita Spending Group a Month in Pesawaran Regency, 2020**

<b>Golongan Pengeluaran</b> <b>Spending Group</b> <b>(Rp)</b>	<b>Persentase Penduduk</b> <b>Percentage of Population</b>
(1)	(2)
< 150 000	-
150 000–199 999	-
200 000–299 999	0,20
300 000–499 999	21,23
500 000–749 999	34,66
750 000–999 999	17,90
1 000 000–1 499 999	19,48
> 1 500 000	6,54
<b>Jumlah/Total</b>	<b>100,00</b>

Sumber/Source: BPS, Survei Sosial Ekonomi Nasional (Susenas) Maret  
BPS-Statistics Indonesia, National Socioeconomic Survey March

### Jumlah Sarana Perdagangan di Kabupaten Pesawaran Tahun 2020

*Number of Trade Facilities in Pesawaran Regency in 2020*

**Komplek Pertokoan**

*Shopping Complex*

**21**

**Mini Market**

**56**

**Pasar dengan Bangunan**

*Market in Permanent Building*

**42**

**Pasar tanpa Bangunan**

*Market without Permanent Building*

**4**



**PENJELASAN TEKNIS****TECHNICAL NOTES**

- |   |  |
|---|--|
| <p>1. Harga Perdagangan Besar dari suatu komoditas ialah harga transaksi yang terjadi antara penjual/pedagang besar pertama dengan pembeli/pedagang besar berikutnya/pedagang lainnya dalam jumlah besar pada pasar pertama atas suatu komoditas.</p>   | <p>1. <i>The wholesale trade price of a commodity is the price of a transaction that occurs between the first seller / wholesaler and the buyer / next large trader / other trader in large quantities in the first market for a commodity.</i></p>        |
| <p>2. Pedagang pasar pertama ialah pedagang besar sesudah produsen/penghasil. Pasar pertama ialah tempat bertemunya antara pedagang besar pertama dengan pedagang berikutnya (bukan konsumen), dengan kata lain yaitu pasar sesudah pasar produsen.</p> | <p>2. <i>The first market trader is a wholesaler after the producer / producer. The first market is the meeting place between the first major trader and the next trader (not the consumer), in other words, the market after the producer market.</i></p> |
| <p>3. Pertokoan adalah komplek toko atau dereten toko yang masing-masing dimiliki dan dikelola oleh perorangan atau badan usaha.</p>  | <p>3. <i>Shopping Complex is a shop complex or series of shops, each owned and managed by an individual or business entity.</i></p>  |
| <p>4. Minimarket adalah sebuah pasar yang kecil, atau diperjelas menjadi sebuah tempat yang kecil tapi menjual barang-barang bervariasi dan lengkap seperti di dalam pasar.</p>   | <p>4. <i>Minimarket is a small market, or is clarified into a small place but sells varied and complete goods as in the market.</i></p>  |



**ULASAN**

Berdasarkan hasil pendataan potensi desa tahun 2020, keberadaan sarana perdagangan sudah hampir tersebar di 11 kecamatan yang ada di Kabupaten Pesawaran. Dilihat dari jenisnya, di Kabupaten Pesawaran sudah tersedia 42 pasar dengan bangunan permanen/semi permanen di seluruh kecamatan, 56 minimarket di 10 kecamatan, 21 kelompok pertokoan di 9 kecamatan, dan 4 pasar tanpa bangunan di Kecamatan Teluk Pandan.

Keberadaan kelompok pertokoan dan minimarket paling banyak terdapat di Kecamatan Gedong Tataan, dengan jumlah masing-masing sarana perdagangan, yaitu 6 dan 25. Sementara itu, keberadaan pasar dengan bangunan permanen/semi permanen paling banyak terdapat di Kecamatan Negeri Katon, yaitu 14 pasar.

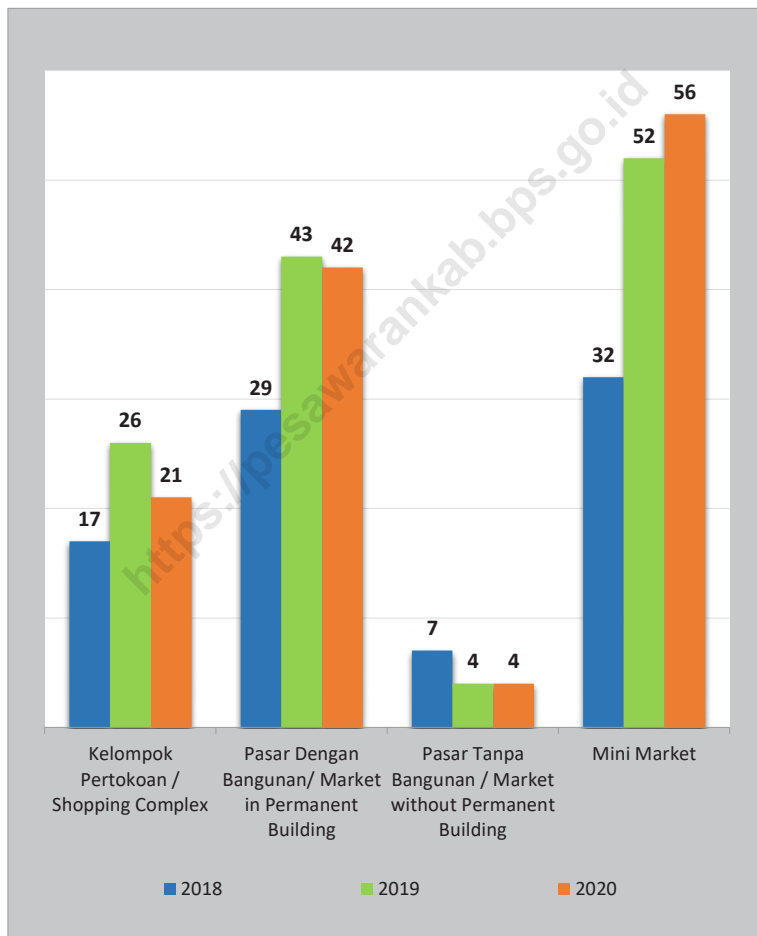
**DESCRIPTION**

*Based on results of village potential data collecting in 2020, the existence of trade facilities is almost spread across 11 subdistricts in Pesawaran Regency. Judging from the type of trading facilities, in Pesawaran Regency there are 42 markets with permanent/semi-permanent buildings in all subdistricts, 56 minimarkets in 10 subdistricts, 21 shopping groups in 9 subdistricts, and 4 markets without buildings in Teluk Pandan Subdistrict.*

*The existence of shopping complex and minimarkets is mostly found in Gedong Tataan Subdistrict, with the number of trading facilities are 6 and 25. Meanwhile, the existence of markets with permanent/semi-permanent buildings is mostly found in Negeri Katon subdistrict, which is 14 markets.*

**Gambar** 11.1  
**Figures**

**Jumlah Sarana Perdagangan menurut Jenisnya di Kabupaten Pesawaran, 2018, 2019, dan 2020**  
**Number of Trading Facilities by Type in Pesawaran Regency, 2018, 2019, and 2020**



Sumber/Source: BPS, Pendataan Potensi Desa (Podes)  
BPS-Statistics Indonesia, Village Potential Data Collecting

**Tabel**  
**Table** 11.1**Jumlah Sarana Perdagangan menurut Jenisnya di  
Kabupaten Pesawaran, 2018, 2019, dan 2020**  
**Number of Trading Facilities by Type in Pesawaran Regency,  
2018, 2019 and 2020**

<b>Jenis Sarana Perdagangan</b> <b>Type of Trading Facilities</b>	<b>2018</b>	<b>2019</b>	<b>2020</b>
(1)	(2)	(3)	(4)
Kelompok Pertokoan / <i>Shopping Complex</i>	17	26	21
Pasar Dengan Bangunan/ <i>Market in Permanent Building</i>	29	43	42
Pasar Tanpa Bangunan / <i>Market without Permanent Building</i>	7	4	4
Mini Market	32	52	56
<b>Jumlah/Total</b>	<b>85</b>	<b>125</b>	<b>123</b>

Sumber/Source: BPS, Pendataan Potensi Desa (Podes)  
BPS-Statistics Indonesia, Village Potential Data Collecting



**Tabel**  
**Table** 11.2**Jumlah Sarana Perdagangan menurut Kecamatan di Kabupaten Pesawaran, 2020**  
**Number of Trading Facilities by Subdistrict in Pesawaran Regency, 2020**

Kecamatan Subdistrict	Kelompok Pertokoan / Shopping Complex	Pasar Dengan Bangunan/ Market in Permanent Building	Pasar Tanpa Bangunan / Market without Permanent Building	Mini Market
(1)	(2)	(3)	(4)	
1. Punduh Pidada	0	3	0	0
2. Marga Punduh	0	1	0	1
3. Padang Cermin	1	2	0	4
4. Teluk Pandan	4	2	4	10
5. Way Ratai	2	6	0	4
6. Kedondong	4	1	0	4
7. Way Khilau	2	2	0	1
8. Way Lima	0	1	0	2
9. Gedong Tataan	6	3	0	25
10. Negeri Katon	1	14	0	3
11. Tegineneng	1	7	0	2
<b>Pesawaran</b>	<b>21</b>	<b>42</b>	<b>4</b>	<b>56</b>

Sumber/Source: BPS, Pendataan Potensi Desa (Podes)  
BPS-Statistics Indonesia, Village Potential Data Collecting

# SISTEM NERACA REGIONAL

SYSTEM OF REGIONAL ACCOUNTS

## PERTUMBUHAN EKONOMI KABUPATEN PESAWARAN 2020



Laju Pertumbuhan Ekonomi Kabupaten Pesawaran 2016-2020 (persen)



PDRB ADHB 2020  
Rp **16,23** triliun

PDRB ADHK 2020  
Rp **11,26** triliun

Sektor **Pertanian, Perikanan, dan Kehutanan** memiliki kontribusi terbesar terhadap PDRB Kabupaten Pesawaran dari sisi **Lapangan Usaha** sebesar

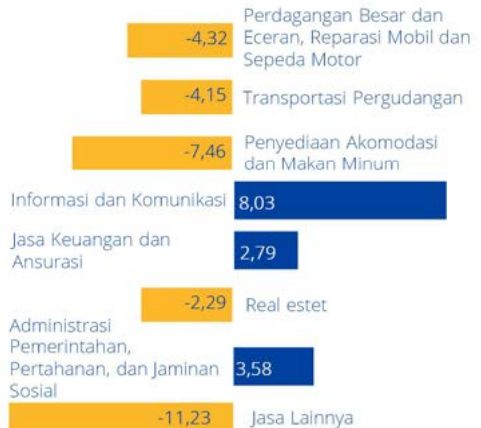
**42,56%**



### Pertumbuhan PDRB Menurut Lapangan Usaha Tahun 2020 (persen)



### Pertumbuhan PDRB Menurut Lapangan Usaha Tahun 2020 (persen)





**PENJELASAN TEKNIS****TECHNICAL NOTES**

1. Penghitungan statistik neraca nasional mengikuti buku petunjuk yang diterbitkan oleh Perserikatan Bangsa Bangsa (PBB) dikenal sebagai Sistem Neraca Nasional (SNN). SNN adalah rekomendasi internasional tentang bagaimana menyusun ukuran aktivitas ekonomi yang sesuai dengan standar neraca baku yang didasarkan pada prinsip-prinsip ekonomi. Rekomendasi yang dimaksud dinyatakan dalam sekumpulan konsep, definisi, klasifikasi, dan aturan neraca yang disepakati secara internasional dalam mengukur indikator tertentu seperti Produk Domestik Bruto (PDB). Salah satu bentuk adaptasi pencatatan statistik nasional adalah melakukan perubahan tahun dasar PDB Indonesia dari tahun 2000 ke 2010. Perubahan tahun dasar PDB dilakukan seiring dengan mengadopsi rekomendasi PBB yang tertuang dalam Sistem Neraca Nasional 2008 (SNA 2008).
  2. Produk Domestik Bruto pada tingkat nasional serta Produk Domestik Regional Bruto (PDRB) pada tingkat regional (provinsi) menggambarkan kemampuan suatu wilayah untuk menciptakan nilai tambah pada suatu waktu tertentu. Untuk menyusun PDB
1. *The method used to estimate national accounts statistics is based on the standard guidelines formed by United Nation known as System of National Accounts (SNA). SNA is the internationally agreed standard set of recommendations on how to compile measures of economic activity in accordance with strict accounting conventions based on economic principles. The recommendations are expressed in term of a set of concepts, definitions, classifications, and accounting rules that comprise the internationally agreed standard for measuring indicators such as Gross Domestic Product (GDP). One of the improvement in the national statistical system is to rebase GDP form base year 2000 to 2010 in order to capture current economic condition. It is in line with the United Nations (UN) recommendation on SNA 2008.*
  2. *The basic measure of the value added arising from economic activity is known as Gross Domestic Product at the national level and Gross Regional Domestic Product (GRDP) at the regional level (provinces/ regencies/ municipalities). To compile*

maupun PDRB digunakan 2 pendekatan, yaitu lapangan usaha dan pengeluaran. Keduanya menyajikan komposisi data nilai tambah dirinci menurut sumber kegiatan ekonomi (lapangan usaha) dan menurut komponen penggunaannya. PDB maupun PDRB dari sisi lapangan usaha merupakan penjumlahan seluruh komponen nilai tambah bruto yang mampu diciptakan oleh sektor-sektor ekonomi atas berbagai aktivitas produksinya. Sedangkan dari sisi pengeluaran, menjelaskan tentang penggunaan dari nilai tambah tersebut.

3. PDB menurut lapangan usaha mengalami perubahan klasifikasi dari 9 lapangan usaha menjadi 17 lapangan usaha. PDB menurut lapangan usaha dirinci menurut total nilai tambah dari seluruh sektor ekonomi yang mencakup lapangan usaha Pertanian Kehutanan dan Perikanan; Pertambangan dan Penggalian; Industri Pengolahan; Pengadaan Listrik dan Gas; Pengadaan Air Pengelolaan Sampah Limbah dan Daur Ulang; Konstruksi; Perdagangan Besar dan Eceran Reparasi Mobil dan Sepeda Motor; Transportasi dan Pergudangan; Penyediaan Akomodasi dan Makan Minum; Informasi dan Komunikasi; Jasa Keuangan dan Asuransi; Real Estat; Jasa

*these statistics two approaches have been used, i.e. "production approach" and "expenditure approach". The first approach is to measure value added produced by various kinds of economic activities while the second approach is to measure final uses of the country's output. In other words, GDP/GRDP is the sum of total value added produced by all economic industries (activities) and the way of using it.*

3. *GDP by industry classification changes from 9 sectors to 17 industries. GDP by industry is classified by types of economic activities such as Agriculture Forestry and Fishing; Mining and Quarrying; Manufacturing; Electricity and Gas; Water supply Sewerage Waste Management and Remediation Activities; Construction; Wholesale and Retail Trade; Repair of Motor Vehicles and Motorcycles; Transportation and Storage; Accommodation and Food Service Activities; Information and Communication; Financial and Insurance Activities; Real Estate Activities; Business Activities; Public Administration; Defence and Compulsory Social Security; Education; Human*

- Perusahaan; Administrasi Pemerintahan; Pertahanan dan Jaminan Sosial Wajib; Jasa Pendidikan; Jasa Kesehatan dan Kegiatan Sosial; dan Jasa lainnya.
- Health and Social Work Activities; and Other Services Activities.*
4. PDB menurut pengeluaran mengalami perubahan klasifikasi dimana pengeluaran konsumsi Lembaga Non Profit yang Melayani Rumah Tangga (LNPRT) yang sebelumnya termasuk bagian dari pengeluaran konsumsi rumah tangga menjadi komponen terpisah. Sehingga klasifikasi PDB menurut pengeluaran dirinci menjadi 7 komponen yaitu komponen pengeluaran konsumsi rumah tangga, pengeluaran konsumsi LNPRT, pengeluaran konsumsi pemerintah, pembentukan modal tetap bruto, perubahan inventori, ekspor barang dan jasa, dan impor barang dan jasa.
  4. *GDP by expenditure classification changes where consumption expenditure Non-profit Institutions Serving Households (NPISH) previously included as part of household consumption expenditure is taken out into separate component. So that GDP by type of expenditures is classified into: household consumption expenditure, NPISH consumption expenditure, government consumption expenditure, gross fixed capital formation, changes in inventories, exports of goods and services, and imports of goods and services.*
  5. Produk Domestik Bruto maupun agregat turunannya disajikan dalam 2 (dua) versi penilaian, yaitu atas dasar "harga berlaku" dan atas dasar "harga konstan". Disebut sebagai harga berlaku karena seluruh agregat dinilai dengan menggunakan harga pada tahun berjalan, sedangkan harga konstan penilaiannya didasarkan kepada harga satu tahun dasar tertentu, dalam publikasi ini digunakan harga tahun 2010.
  5. *GDP and its aggregations are presented in two forms: at current market prices and at constant base year market prices. In presenting current market prices all aggregates are valued at current market prices, while base year constant market prices are shown by valuing all aggregates at fixed base year prices. Year of 2010 is used as the base year in this publication.*

6. Laju pertumbuhan Produk Domestik Bruto diperoleh dari perhitungan PDB atas dasar harga konstan. Diperoleh dengan cara mengurangi nilai PDB pada tahun ke-n terhadap nilai pada tahun ke n-1 (tahun sebelumnya), dibagi dengan nilai pada tahun ke n-1, dikalikan dengan 100 persen. Laju pertumbuhan menunjukkan perkembangan agregat pendapatan dari satu waktu tertentu terhadap waktu sebelumnya.
6. *Growth rate of Gross Domestic Product is derived from GDP at constant market prices. It is obtained by subtracting the value of GDP year n with the value of GDP year n-1, divided by the value of GDP year n-1 then multiplied by 100 percent. The growth rate of GDP explains the income growth during the given period.*

<https://pesawarankab.bps.go.id>

**ULASAN**

Produk Domestik Regional Bruto (PDRB) Kabupaten Pesawaran atas dasar harga berlaku pada tahun 2020 adalah sebesar 16.234,07 triliun rupiah. Kategori pertanian, kehutanan, dan perikanan merupakan penyumbang PDRB terbesar, yaitu 6.909,98 triliun rupiah atau 42,56 persen dari total PDRB.

Kategori dengan penyumbang nilai PDRB terbesar kedua di Kabupaten Pesawaran adalah kategori perdagangan besar dan eceran; reparasi mobil dan sepeda motor, yaitu sebesar 2.211,87 triliun rupiah atau 13,62 persen. Sedangkan kategori dengan penyumbang nilai PDRB terbesar ketiga adalah kategori industri pengolahan dengan nilai 2.191,10 triliun rupiah atau 13,50 persen.

Pertumbuhan ekonomi Kabupaten Pesawaran tahun 2020 dilihat dari harga konstan 2010 menunjukkan adanya perlambatan dari tahun 2019 hingga mencapai 1,26 persen.

**DESCRIPTION**

*Gross Regional Domestic Product (GRDP) of Pesawaran Regency in 2020 16,234.07 trillion rupiahs. Agriculture category has the largest share of GRDP with 6,909.98 trillion rupiahs or 42.56 percent of total PDRB.*

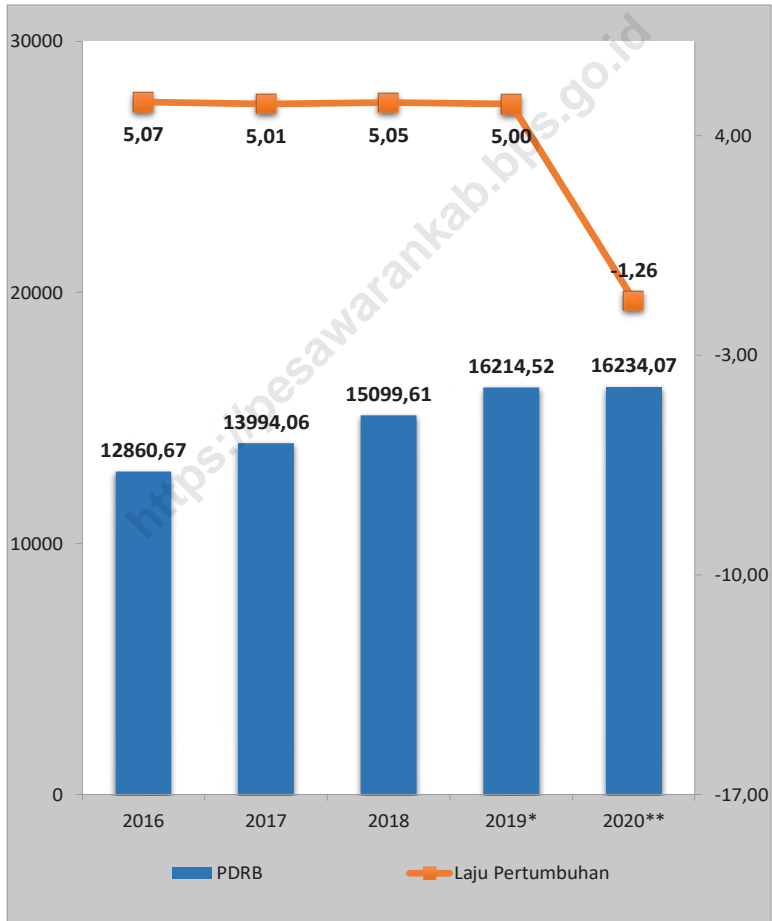
*The second largest sector that share GRDP value was wholesale and retail trade; repair of cars and motorcycles category 2,211.87 trillion rupiahs or 13,62 percent. Manufacturing category is the third largest category in GRDP of Pesawaran Regency 2,191.10 trillion rupiahs or 13.50 percent.*

*The economic growth of Pesawaran Regency in 2020 seen from constant 2010 prices shows slowdown from 2019 to reach 1.26 percent.*



**Gambar** 12.1  
**Figures**

**Laju Pertumbuhan dan Produk Domestik Regional Bruto Atas Dasar Harga Berlaku menurut Lapangan Usaha di Kabupaten Pesawaran (miliar rupiah), 2016–2020**  
**Growth Rate and Gross Regional Domestic Product at Current Market Prices by Industry in Pesawaran Regency (billion rupiahs), 2016–2020**



Catatan/Note: \*Angka Sementara/Preliminary Figures

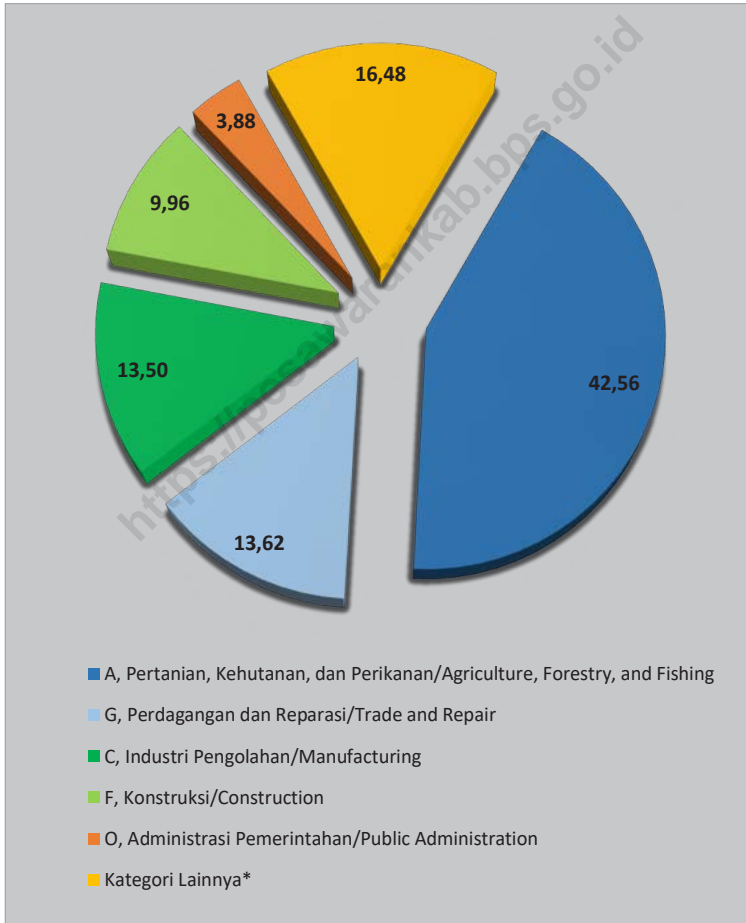
\*\*Angka Sangat Sementara/Very Preliminary Figures

Sumber/Source: BPS, berbagai sensus, survei dan sumber lain

BPS-Statistics Indonesia, various census, survey, and other sources

**Gambar** 12.2  
**Figures**

**Distribusi Persentase Produk Domestik Regional Bruto Atas Dasar Harga Berlaku menurut Lapangan Usaha di Kabupaten Pesawaran, 2020\***  
**Percentage Distribution of Gross Regional Domestic Product at Current Market Prices by Industry in Pesawaran Regency, 2020\***



Catatan/Note: \*Angka Sangat Sementara/Very Preliminary Figures

Sumber/Source: BPS, berbagai sensus, survei dan sumber lain  
BPS-Statistics Indonesia, various census, survey, and other sources

**Tabel** 12.1. **Produk Domestik Regional Bruto Atas Dasar Harga Berlaku menurut Lapangan Usaha di Kabupaten Pesawaran (miliar rupiah), 2016–2020**  
**Gross Regional Domestic Product at Current Market Prices by Industry in Pesawaran Regency (billion rupiahs), 2016–2020**

Lapangan Usaha/Industry		2016	2017	2018	2019 <sup>a</sup>	2020 <sup>bc</sup>
(1)		(2)	(3)	(4)	(5)	(6)
A	Pertanian, Kehutanan, dan Perikanan/ <i>Agriculture, Forestry, and Fishing</i>	5 640,69	6 100,74	6 444,83	6 743,26	6 909,98
B	Pertambangan dan Penggalian/ <i>Mining and Quarrying</i>	161,69	178,59	192,21	198,62	216,99
C	Industri Pengolahan/ <i>Manufacturing</i>	1 865,33	1 999,83	2 181,36	2 318,16	2 191,10
D	Pengadaan Listrik dan Gas/ <i>Electricity and Gas</i>	6,06	6,97	7,36	8,10	8,63
E	Pengadaan Air; Pengelolaan Sampah, Limbah, dan Daur Ulang/ <i>Water Supply; Sewerage, Waste Management, and Remediation Activities</i>	7,93	8,49	9,08	9,71	10,23
F	Konstruksi/ <i>Construction</i>	1 212,02	1 363,51	1 523,01	1 662,22	1 617,12
G	Perdagangan Besar dan Eceran; Reparasi Mobil dan Sepeda Motor/ <i>Wholesale and Retail Trade; Repair of Motor Vehicles and Motorcycles</i>	1 680,01	1 827,69	2 017,96	2 264,07	2 211,87
H	Transportasi dan Pergudangan/ <i>Transportation and Storage</i>	337,58	385,29	412,22	454,95	445,02
I	Penyediaan Akomodasi dan Makan Minum/ <i>Accommodation and Food Service Activities</i>	161,06	174,68	195,06	227,78	211,78

Lanjutan Tabel/*Continued Table* 12.1

<b>Lapangan Usaha/<i>Industry</i></b>		<b>2016</b>	<b>2017</b>	<b>2018</b>	<b>2019<sup>x</sup></b>	<b>2020<sup>xx</sup></b>
<b>(1)</b>		<b>(2)</b>	<b>(3)</b>	<b>(4)</b>	<b>(5)</b>	<b>(6)</b>
J	Informasi dan Komunikasi/ <i>Information and Communication</i>	407,63	445,50	489,43	537,87	576,94
K	Jasa Keuangan dan Asuransi/ <i>Financial and Insurance Activities</i>	54,70	59,66	63,10	66,35	68,23
L	Real Estat/ <i>Real Estate Activities</i>	253,53	286,01	311,02	350,49	350,05
M,N	Jasa Perusahaan/ <i>Business Activities</i>	8,12	8,75	9,04	9,57	9,52
O	Administrasi Pemerintahan, Pertahanan, dan Jaminan Sosial Wajib/ <i>Public Administration and Defence; Compulsory Social Security</i>	488,84	531,02	567,01	601,50	629,34
P	Jasa Pendidikan/ <i>Education</i>	400,85	425,04	469,70	530,01	550,75
Q	Jasa Kesehatan dan Kegiatan Sosial/ <i>Human Health and Social Work Activities</i>	82,61	88,51	94,06	101,92	112,29
R,S,T,U	Jasa Lainnya/ <i>Other Services Activities</i>	92,03	103,78	113,15	129,94	114,24
<b>Produk Domestik Regional Bruto/<i>Gross Regional Domestic Product</i></b>		<b>12 860,67</b>	<b>13 994,06</b>	<b>15 099,61</b>	<b>16 214,52</b>	<b>16 234,07</b>

Catatan/*Note*: <sup>x</sup>Angka Sementara/*Preliminary Figures*

<sup>xx</sup>Angka Sangat Sementara/*Very Preliminary Figures*

Sumber/*Source*: BPS, berbagai sensus, survei dan sumber lain  
*BPS-Statistics Indonesia, various census, survey, and other sources*

**Tabel**  
**Table** 12.2

**Produk Domestik Regional Bruto Atas Dasar Harga Konstan 2010 menurut Lapangan Usaha di Kabupaten Pesawaran (miliar rupiah), 2016–2020**  
**Gross Regional Domestic Product at 2010 Constant Market Prices by Industry in Pesawaran Regency (billion rupiahs), 2016–2020**

Lapangan Usaha/Industry		2016	2017	2018	2019 <sup>a</sup>	2020 <sup>aa</sup>
(1)		(2)	(3)	(4)	(5)	(6)
A	Pertanian, Kehutanan, dan Perikanan/ <i>Agriculture, Forestry, and Fishing</i>	4 390,93	4 590,92	4 663,32	4 768,74	4 798,60
B	Pertambangan dan Pengalihan/ <i>Mining and Quarrying</i>	114,18	121,61	126,76	127,74	127,70
C	Industri Pengolahan/ <i>Manufacturing</i>	1 364,82	1 407,55	1 513,21	1 587,21	1 488,36
D	Pengadaan Listrik dan Gas/ <i>Electricity and Gas</i>	5,58	5,90	6,17	6,64	7,12
E	Pengadaan Air; Pengelolaan Sampah, Limbah, dan Daur Ulang/ <i>Water Supply; Sewerage, Waste Management, and Remediation Activities</i>	5,81	5,90	6,17	6,57	6,91
F	Konstruksi/ <i>Construction</i>	937,37	1 019,28	1 120,76	1 200,65	1 172,82
G	Perdagangan Besar dan Eceran; Reparasi Mobil dan Sepeda Motor/ <i>Wholesale and Retail Trade; Repair of Motor Vehicles and Motorcycles</i>	1 375,93	1 442,62	1 549,17	1 671,65	1 599,68
H	Transportasi dan Pergudangan/ <i>Transportation and Storage</i>	244,72	260,98	278,57	305,72	293,03
I	Penyediaan Akomodasi dan Makan Minum/ <i>Accommodation and Food Service Activities</i>	102,34	110,91	121,48	140,26	129,80
J	Informasi dan Komunikasi/ <i>Information and Communication</i>	310,22	329,75	359,29	391,19	422,58

Lanjutan Tabel/*Continued Table* 12.2

<b>Lapangan Usaha/Industry</b>		<b>2016</b>	<b>2017</b>	<b>2018</b>	<b>2019<sup>a</sup></b>	<b>2020<sup>xx</sup></b>
<b>(1)</b>		<b>(2)</b>	<b>(3)</b>	<b>(4)</b>	<b>(5)</b>	<b>(6)</b>
K	Jasa Keuangan dan Asuransi/ <i>Financial and Insurance Activities</i>	39,38	41,13	42,38	43,90	45,12
L	Real Estat/ <i>Real Estate Activities</i>	211,27	223,60	236,83	252,24	246,46
M,N	Jasa Perusahaan/ <i>Business Activities</i>	5,80	6,12	6,25	6,51	6,37
O	Administrasi Pemerintahan, Pertahanan, dan Jaminan Sosial Wajib/ <i>Public Administration and Defence; Compulsory Social Security</i>	317,14	330,84	350,88	368,80	381,98
P	Jasa Pendidikan/ <i>Education</i>	290,63	303,42	332,20	365,52	376,58
Q	Jasa Kesehatan dan Kegiatan Sosial/ <i>Human Health and Social Work Activities</i>	60,23	63,07	66,78	71,48	78,10
R,S,T,U	Jasa Lainnya/ <i>Other Services Activities</i>	67,10	72,90	78,70	87,29	77,49
<b>Produk Domestik Regional Bruto/Gross Regional Domestic Product</b>		<b>9 843,45</b>	<b>10 336,52</b>	<b>10 858,92</b>	<b>11 402,09</b>	<b>11 258,69</b>

Catatan/Note: <sup>a</sup>Angka Sementara/*Preliminary Figures*

<sup>xx</sup>Angka Sangat Sementara/*Very Preliminary Figures*

Sumber/Source: BPS, berbagai sensus, survei dan sumber lain  
*BPS-Statistics Indonesia, various census, survey, and other sources*

**Tabel**  
**Table** 12.3

**Distribusi Persentase Produk Domestik Regional Bruto Atas Dasar Harga Berlaku menurut Lapangan Usaha di Kabupaten Pesawaran, 2016–2020**  
**Percentage Distribution of Gross Regional Domestic Product at Current Market Prices by Industry in Pesawaran Regency, 2016–2020**

Lapangan Usaha/ <i>Industry</i>		2016	2017	2018	2019 <sup>a</sup>	2020 <sup>bx</sup>
(1)		(2)	(3)	(4)	(5)	(6)
A	Pertanian, Kehutanan, dan Perikanan/ <i>Agriculture, Forestry, and Fishing</i>	43,86	43,60	42,68	41,59	42,56
B	Pertambangan dan Penggalian/ <i>Mining and Quarrying</i>	1,26	1,28	1,27	1,22	1,34
C	Industri Pengolahan/ <i>Manufacturing</i>	14,50	14,29	14,45	14,30	13,50
D	Pengadaan Listrik dan Gas/ <i>Electricity and Gas</i>	0,05	0,05	0,05	0,05	0,05
E	Pengadaan Air; Pengelolaan Sampah, Limbah, dan Daur Ulang/ <i>Water Supply; Sewerage, Waste Management, and Remediation Activities</i>	0,06	0,06	0,06	0,06	0,06
F	Konstruksi/ <i>Construction</i>	9,42	9,74	10,09	10,25	9,96
G	Perdagangan Besar dan Eceran; Reparasi Mobil dan Sepeda Motor/ <i>Wholesale and Retail Trade; Repair of Motor Vehicles and Motorcycles</i>	13,06	13,06	13,36	13,96	13,62
H	Transportasi dan Pergudangan/ <i>Transportation and Storage</i>	2,63	2,75	2,73	2,81	2,74
I	Penyediaan Akomodasi dan Makan Minum/ <i>Accommodation and Food Service Activities</i>	1,25	1,25	1,29	1,40	1,30
J	Informasi dan Komunikasi/ <i>Information and Communication</i>	3,17	3,18	3,24	3,32	3,55

Lanjutan Tabel/*Continued Table* 12.3

<b>Lapangan Usaha/Industry</b>		<b>2016</b>	<b>2017</b>	<b>2018</b>	<b>2019<sup>a</sup></b>	<b>2020<sup>aa</sup></b>
(1)		(2)	(3)	(4)	(5)	(6)
K	Jasa Keuangan dan Asuransi/ <i>Financial and Insurance Activities</i>	0,43	0,43	0,42	0,41	0,42
L	Real Estat/ <i>Real Estate Activities</i>	1,97	2,04	2,06	2,16	2,16
M,N	Jasa Perusahaan/ <i>Business Activities</i>	0,06	0,06	0,06	0,06	0,06
O	Administrasi Pemerintahan, Pertahanan, dan Jaminan Sosial Wajib/ <i>Public Administration and Defence; Compulsory Social Security</i>	3,80	3,80	3,76	3,71	3,88
P	Jasa Pendidikan/ <i>Education</i>	3,12	3,04	3,11	3,27	3,39
Q	Jasa Kesehatan dan Kegiatan Sosial/ <i>Human Health and Social Work Activities</i>	0,64	0,63	0,62	0,63	0,69
R,S,T,U	Jasa Lainnya/ <i>Other Services Activities</i>	0,72	0,74	0,75	0,80	0,70
<b>Produk Domestik Regional Bruto/Gross Regional Domestic Product</b>		<b>100,00</b>	<b>100,00</b>	<b>100,00</b>	<b>100,00</b>	<b>100,00</b>

Catatan/Note: <sup>a</sup>Angka Sementara/*Preliminary Figures*

<sup>aa</sup>Angka Sangat Sementara/*Very Preliminary Figures*

Sumber/Source: BPS, berbagai sensus, survei dan sumber lain  
*BPS-Statistics Indonesia, various census, survey, and other sources*



**Tabel**  
**Table** 12.4

**Laju Pertumbuhan Produk Domestik Regional Bruto Atas Dasar Harga Konstan 2010 Menurut Lapangan Usaha di Kabupaten Pesawaran (persen), 2016–2020**  
**Growth Rate of Gross Regional Domestic Product at 2010 Constant Market Prices by Industry in Pesawaran Regency (percent), 2016–2020**

Lapangan Usaha/Industry		2016	2017	2018	2019 <sup>x</sup>	2020 <sup>xx</sup>
(1)		(2)	(3)	(4)	(5)	(6)
A	Pertanian, Kehutanan, dan Perikanan/ <i>Agriculture, Forestry, and Fishing</i>	4,82	4,56	1,58	2,26	0,63
B	Pertambangan dan Penggalian/ <i>Mining and Quarrying</i>	2,42	6,51	4,24	0,77	-0,03
C	Industri Pengolahan/ <i>Manufacturing</i>	3,8	3,13	7,51	4,89	-6,23
D	Pengadaan Listrik dan Gas/ <i>Electricity and Gas</i>	9,26	5,62	4,55	7,74	7,11
E	Pengadaan Air; Pengelolaan Sampah, Limbah, dan Daur Ulang/ <i>Water Supply; Sewerage, Waste Management, and Remediation Activities</i>	5,96	1,60	4,55	6,61	5,06
F	Konstruksi/ <i>Construction</i>	8,64	8,74	9,96	7,13	-2,32
G	Perdagangan Besar dan Eceran; Reparasi Mobil dan Sepeda Motor/ <i>Wholesale and Retail Trade; Repair of Motor Vehicles and Motorcycles</i>	3,66	4,85	7,39	7,91	-4,31
H	Transportasi dan Pergudangan/ <i>Transportation and Storage</i>	8,06	6,64	6,74	9,75	-4,15
I	Penyediaan Akomodasi dan Makan Minum/ <i>Accommodation and Food Service Activities</i>	8,24	8,37	9,53	15,46	-7,46
J	Informasi dan Komunikasi/ <i>Information and Communication</i>	9,37	6,30	8,96	8,88	8,03
K	Jasa Keuangan dan Asuransi/ <i>Financial and Insurance Activities</i>	3,22	4,46	3,04	3,56	2,79

Lanjutan Tabel/*Continued Table 12.4*

<b>Lapangan Usaha/Industry</b>		<b>2016</b>	<b>2017</b>	<b>2018</b>	<b>2019<sup>x</sup></b>	<b>2020<sup>xx</sup></b>
<b>(1)</b>		<b>(2)</b>	<b>(3)</b>	<b>(4)</b>	<b>(5)</b>	<b>(6)</b>
L	Real Estat/ <i>Real Estate Activities</i>	5,45	5,83	5,92	6,51	-2,29
M,N	Jasa Perusahaan/ <i>Business Activities</i>	2,85	5,62	2,09	4,20	-2,24
O	Administrasi Pemerintahan, Pertahanan, dan Jaminan Sosial Wajib/ <i>Public Administration and Defence; Compulsory Social Security</i>	4,54	4,32	6,06	5,10	3,58
P	Jasa Pendidikan/ <i>Education</i>	4,3	4,40	9,48	10,03	3,03
Q	Jasa Kesehatan dan Kegiatan Sosial/ <i>Human Health and Social Work Activities</i>	6,19	4,72	5,88	7,03	9,26
R,S,T,U	Jasa Lainnya/ <i>Other Services Activities</i>	3,28	8,64	7,95	10,92	-11,23
<b>Produk Domestik Regional Bruto/<i>Gross Regional Domestic Product</i></b>		<b>5,07</b>	<b>5,01</b>	<b>5,05</b>	<b>5,00</b>	<b>-1,26</b>

Catatan/Note: <sup>x</sup>Angka Sementara/*Preliminary Figures*

<sup>xx</sup>Angka Sangat Sementara/*Very Preliminary Figures*

Sumber/Source: BPS, berbagai sensus, survei dan sumber lain

*BPS-Statistics Indonesia, various census, survey, and other sources*

**Tabel**  
**Table** 12.5

**Produk Domestik Regional Bruto Atas Dasar Harga Berlaku Menurut Jenis Pengeluaran di Kabupaten Pesawaran (miliar rupiah), 2015–2019**  
**Gross Regional Domestic Product at Current Market Prices by Type of Expenditure in Pesawaran Regency (billion rupiahs), 2015–2019**

<b>Jenis Pengeluaran</b> <b>Type of Expenditure</b>	<b>2015</b>	<b>2016</b>	<b>2017</b>	<b>2018<sup>x</sup></b>	<b>2019<sup>xx</sup></b>
(1)	(2)	(3)	(4)	(5)	(6)
Pengeluaran Konsumsi Rumah Tangga/ <i>Household Consumption Expenditure</i>	6 853,13	7 404,64	8 046,95	8 664,74	9 294,43
Pengeluaran Konsumsi LNPRT <i>NPISH Consumption Expenditure</i>	129,39	146,58	164,86	195,29	213,27
Pengeluaran Konsumsi Pemerintah <i>Government Consumption Expenditure</i>	906,37	967,44	1 026,74	1 102,80	1 158,38
Pembentukan Modal Tetap Bruto <i>Gross Fixed Capital Formation</i>	3 419,21	3 798,50	4 170,12	4 722,00	5 181,85
Perubahan Inventori <i>Changes in Inventories</i>	3,16	5,51	5,79	4,63	0,54
Net Ekspor	405,26	538,00	579,60	465,59	554,62
<b>Produk Domestik Regional Bruto/<i>Gross Regional Domestic Product</i></b>	<b>11 716,51</b>	<b>12 860,67</b>	<b>13 994,06</b>	<b>15 155,05<sup>xxx</sup></b>	<b>16 403,11<sup>xxx</sup></b>

Catatan/Note: <sup>x</sup>Angka Sementara/*Preliminary Figures*

<sup>xx</sup>Angka Sangat Sementara/*Very Preliminary Figures*

<sup>xxx</sup>Perbedaan angka karena PDRB menurut pengeluaran belum rekonsiliasi/ *The difference in figures is because GRDP by expenditure has not been reconciliation*

Sumber/Source: BPS, berbagai sensus, survei dan sumber lain

*BPS-Statistics Indonesia, various census, survey, and other sources*

**Tabel**  
**Table** 12.6

**Produk Domestik Regional Bruto Atas Dasar Harga Konstan 2010 Menurut Jenis Pengeluaran di Kabupaten Pesawaran (miliar rupiah), 2015–2019**  
**Gross Regional Domestic Product at 2010 Constant Market Prices by Type of Expenditure in Pesawaran Regency (billion rupiahs), 2015–2019**

<b>Jenis Pengeluaran</b> <b>Type of Expenditure</b>	<b>2015</b>	<b>2016</b>	<b>2017</b>	<b>2018<sup>x</sup></b>	<b>2019<sup>xx</sup></b>
(1)	(2)	(3)	(4)	(5)	(6)
Pengeluaran Konsumsi Rumah Tangga/ <i>House hold Consumption Expenditure</i>	5 365,50	5 597,21	5 884,85	6 094,29	6 292,10
Pengeluaran Konsumsi LNPRT <i>NPISH Consumption Expenditure</i>	95,14	100,88	108,05	120,98	129,72
Pengeluaran Konsumsi Pemerintah <i>Government Consumption Expenditure</i>	638,89	661,89	682,53	709,39	729,08
Pembentukan Modal Tetap Bruto <i>Gross Fixed Capital Formation</i>	2 716,67	2 917,54	3 081,14	3 338,67	3 547,44
Perubahan Inventori <i>Changes in Inventories</i>	1,33	2,06	2,62	3,22	0,49
Net Ekspor	551,03	563,87	577,31	596,95	709,58
<b>Produk Domestik Regional Bruto/<i>Gross Regional Domestic Product</i></b>	<b>9 368,56</b>	<b>9 843,45</b>	<b>10 336,51</b>	<b>10 863,52<sup>xxx</sup></b>	<b>11 408,41<sup>xxx</sup></b>

Catatan/Note: <sup>x</sup>Angka Sementara/*Preliminary Figures*

<sup>xx</sup>Angka Sangat Sementara/*Very Preliminary Figures*

<sup>xxx</sup>Perbedaan angka karena PDRB menurut pengeluaran belum rekonsiliasi/ *The difference in figures is because GRDP by expenditure has not been reconciliation*

Sumber/Source: BPS, berbagai sensus, survei dan sumber lain

*BPS-Statistics Indonesia, various census, survey, and other sources*



### 3 Posisi Teratas Kabupaten/Kota Provinsi Lampung Tahun 2020

*Top 3 Position of Regency/Municipal of Lampung Province in 2020*

#### Jumlah Penduduk

*Population*

Pesawaran : **477,47** ribu jiwa  
*thousand people*

- 1** Kabupaten Lampung Tengah  
1.460,05 ribu jiwa/*thousand people*
- 2** Kota Bandar Lampung  
1.166,07 ribu jiwa/*thousand people*
- 3** Kab. Lampung Timur  
1.110,34 ribu jiwa/*thousand people*



#### Laju Pertumbuhan Ekonomi

*Rowth Growth of Economic*

Pesawaran : **-1,26**

- 1** Kabupaten Lampung Tengah  
-1,02
- 2** Kabupaten Lampung Barat  
-1,14
- 3** Kab. Pesisir Barat  
-1,17



#### Jumlah Penduduk Miskin

*Number of Poor Population*

Pesawaran : **66,04** ribu jiwa  
*thousand people*

- 1** Kota Metro  
14,31 ribu jiwa/*thousand people*
- 2** Kabupaten Mesuji  
14,72 ribu jiwa/*thousand people*
- 3** Kab. Tulang Bawang Barat  
20,29 ribu jiwa/*thousand people*



#### Indeks Pembangunan Manusia

*Human Development Index*

Pesawaran : **65,79**

- 1** Kota Bandar Lampung  
77,44
- 2** Kota Metro  
77,19
- 3** Kabupaten Pringsewu  
70,30





**PENJELASAN TEKNIS**

1. Sumber data yang digunakan dalam bab ini berasal dari Badan Pusat Statistik Provinsi Lampung, apakah melalui publikasi atau website lampung.bps.go.id.
2. Indeks Pembangunan Manusia (Metode 2014) merupakan Indeks yang mengukur pembangunan manusia dari tiga aspek dasar yaitu umur panjang dan hidup sehat; pengetahuan; dan standar hidup layak. IPM dibentuk oleh tiga dimensi dasar yaitu umur panjang dan hidup sehat (*a long and healthy life*), pengetahuan (*knowledge*), standar hidup layak (*decent standard of living*). Dimensi umur panjang dan hidup sehat lebih dikenal dengan dimensi kesehatan menggunakan indikator angka harapan hidup saat lahir. Dimensi pengetahuan menggunakan indikator harapan lama sekolah dan rata-rata lama sekolah sedangkan dimensi standar hidup layak menggunakan indikator PNB per kapita.

**TECHNICAL NOTES**

1. *The data source used in this chapter comes from the Central Statistics Agency of Lampung Province, whether through publication or the website lampung.bps.go.id.*
2. *Human Development Index (2014 Method) is an index that measures human development from three basic aspects, namely longevity and healthy living; knowledge; and a decent standard of living. HDI is formed by three basic dimensions, namely long life and healthy life, knowledge, decent standard of living. The dimension of longevity and healthy living is better known as the health dimension using life expectancy indicators at birth. The knowledge dimension uses indicators of school-long expectancy and average length of schooling while the standard of living is feasible using the PNB indicator per capita.*





**ULASAN**

Berdasarkan hasil sensus penduduk 2020, wilayah dengan jumlah penduduk terbesar di provinsi Lampung pada tahun 2020 adalah kabupaten Lampung Tengah dengan jumlah penduduk 1.460,05 juta jiwa.

Berdasarkan jumlah penduduk miskin di provinsi Lampung 2020, wilayah dengan jumlah penduduk miskin terbesar adalah kabupaten Lampung Timur (153,57 ribu jiwa), sedangkan kabupaten Tanggamus terdapat 70,37 ribu jiwa penduduk miskin.

Rata-rata laju pertumbuhan PDRB di kabupaten/kota se-provinsi Lampung mengalami perlambatan diatas 1 persen, bahkan Kabupaten Lampung Timur mengalami perlambatan ekonomi hingga 2,29 persen, kemudian diikuti dengan Kota Metro melambat 1,79 persen, dan kabupaten Tanggamus melambat 1,77 persen.

Dilihat dari IPM, dari 15 kabupaten/ kota, kota bandar Lampung memiliki angka IPM terbesar yaitu 77,44 yang artinya masuk kategori tinggi sedangkan Kabupaten Tanggamus memiliki angka IPM 66,42 berkategori sedang.

**DESCRIPTION**

*Based on population projection results, the region with the largest population in Lampung province in 2020 is Central Lampung regency with a population of 1,460.05 million people.*

*Based on the number of poor people in Lampung province in 2020, the region with the largest number of poor people is East Lampung Regency (153.57 thousand inhabitants), while Tanggamus District has 70.37 thousand poor population.*

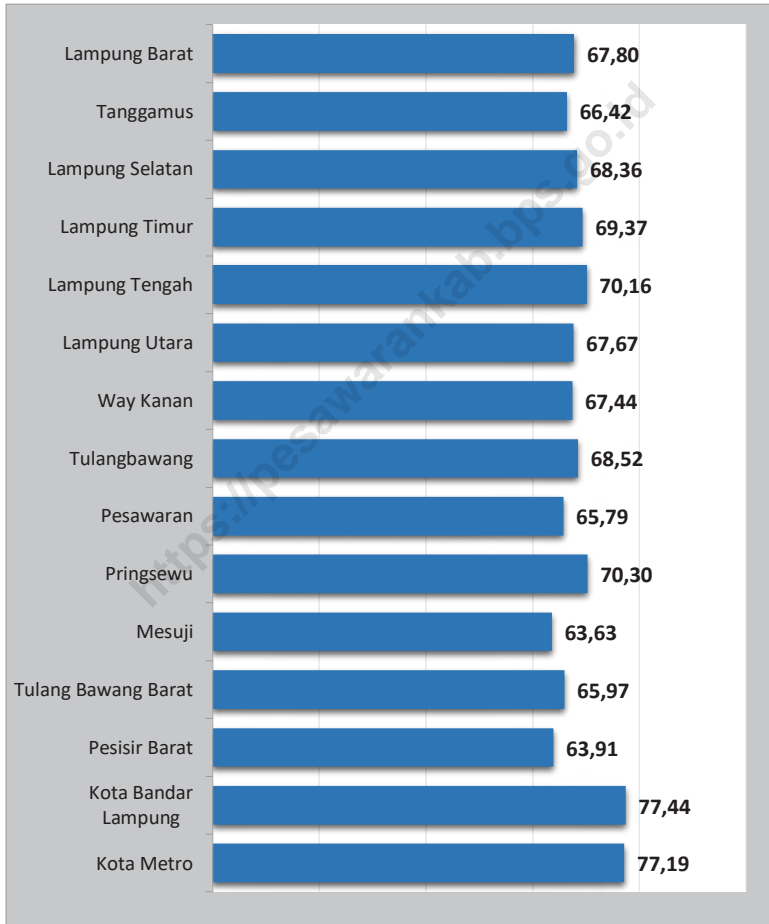
*Average of GRDP growth rate in regency/ municipality throughout Lampung province experienced a slowdown of above 1 percent, even East Lampung Regency experienced an economic slowdown 2.29 percent, followed by Metro Municipality slowing 1.79 percent, and Tanggamus Regency slowing down 1,77 percent.*

*Viewed from the HDI, of the 15 regencies / cities, Bandar Lampung City has the largest HDI number of 77.44 which means it is categorized high while the Tanggamus Regency has a HDI number of 66.42 in the medium category.*

**Gambar** 13.1 **Jumlah Penduduk menurut Kabupaten/Kota di Provinsi Lampung (ribu jiwa), 2020**  
**Figures** **Population by Regency/Municipality in Lampung Province (thousand people), 2020**



Sumber/Source : BPS, Sensus Penduduk 2020  
 BPS-Statistics Indonesia, Population Census 2020

**Gambar**  
**Figures** 13.2**Indeks Pembangunan Manusia menurut Kabupaten/  
Kota di Provinsi Lampung, 2020**  
*Human Development Index by Regency/Municipality in  
Lampung Province, 2020*

Sumber/Source: BPS, berbagai sensus, survei dan sumber lain  
*BPS-Statistics Indonesia, various census, survey, and other sources*

**Tabel**  
**Table** 13.1

**Jumlah Penduduk menurut Kabupaten/Kota di Provinsi Lampung (ribu jiwa), 2016–2020**  
**Population by Regency/Municipality in Lampung Province (thousand people), 2016–2020**

Kabupaten/Kota Regency/Municipality	2016 <sup>1</sup>	2017 <sup>1</sup>	2018 <sup>1</sup>	2019 <sup>1</sup>	2020 <sup>2</sup>
(1)	(2)	(3)	(4)	(5)	(6)
1. Lampung Barat	295,69	298,29	300,70	302,83	302,14
2. Tanggamus	580,38	586,62	592,60	598,30	640,28
3. Lampung Selatan	982,89	992,76	1 002,29	1 011,29	1 064,30
4. Lampung Timur	1 018,42	1 027,48	1 036,19	1 044,32	1 110,34
5. Lampung Tengah	1 250,49	1 261,50	1 271,57	1 281,31	1 460,05
6. Lampung Utara	609,30	612,10	614,70	616,90	633,10
7. Way Kanan	437,53	441,92	446,11	450,11	473,58
8. Tulang Bawang	435,13	440,51	445,80	450,90	430,02
9. Pesawaran	431,20	435,83	440,19	444,38	477,47
10. Pringsewu	390,49	393,90	397,22	400,19	405,47
11. Mesuji	196,91	198,09	199,17	200,20	227,52
12. Tulang Bawang Barat	266,97	269,16	271,21	273,22	286,16
13. Pesisir Barat	151,29	152,53	153,74	154,90	162,70
14. Kota Bandar Lampung	997,73	1 015,91	1 033,80	1 051,50	1 166,07
15. Kota Metro	160,73	162,98	165,19	167,41	168,68
<b>Lampung</b>	<b>8 205,14</b>	<b>8 289,58</b>	<b>8 370,49</b>	<b>8 447,74</b>	<b>9 007,85</b>

Sumber/Source: <sup>1</sup>BPS, Proyeksi Penduduk Indonesia 2015-2045/BPS-Statistics Indonesia, Indonesia Population Projection 2015-2045

<sup>2</sup>BPS, Sensus Penduduk 2020/BPS-Statistics Indonesia, Population Census 2020

**Tabel**  
**Table** 13.2**Laju Pertumbuhan Produk Domestik Regional Bruto Atas Dasar Harga Konstan 2010 menurut Kabupaten/Kota di Provinsi Lampung (persen), 2016–2020**  
**Rate of Growth of Gross Regional Domestic Products at Constant 2010 Prices by Regency/Municipality in Lampung Province (percent), 2016–2020**

Kabupaten/Kota Regency/Municipality	2016	2017	2018	2019 <sup>x</sup>	2020 <sup>xx</sup>
(1)	(2)	(3)	(4)	(5)	(6)
1. Lampung Barat	5,01	5,03	5,09	5,19	-1,14
2. Tanggamus	5,18	5,19	5,01	5,02	-1,77
3. Lampung Selatan	5,22	5,46	5,23	5,13	-1,73
4. Lampung Timur	4,54	4,58	3,71	3,81	-2,29
5. Lampung Tengah	5,61	5,27	5,33	5,35	-1,02
6. Lampung Utara	5,10	5,21	5,31	5,33	-1,45
7. Way Kanan	5,12	5,11	5,18	5,17	-1,16
8. Tulang Bawang	5,42	5,45	5,42	5,41	-1,36
9. Pesawaran	5,07	5,01	5,05	5,00	-1,26
10. Pringsewu	5,04	5,11	5,01	5,04	-1,21
11. Mesuji	5,10	5,20	5,30	5,26	-1,35
12. Tulang Bawang Barat	5,27	5,55	5,27	5,36	-1,32
13. Pesisir Barat	5,30	5,33	5,33	5,37	-1,17
14. Kota Bandar Lampung	6,43	6,28	6,20	6,21	-1,85
15. Kota Metro	5,90	5,66	5,68	5,58	-1,79
<b>Lampung</b>	<b>5,14</b>	<b>5,16</b>	<b>5,23</b>	<b>5,26</b>	<b>-1,67</b>

Catatan/Note: <sup>x</sup>Angka Sementara/Preliminary Figures<sup>xx</sup>Angka Sangat Sementara/Very Preliminary FiguresSumber/Source: BPS, berbagai sensus, survei dan sumber lain  
BPS-Statistics Indonesia, various census, survey, and other sources

**Tabel**  
**Table** 13.3

**Jumlah Penduduk Miskin menurut Kabupaten/Kota di  
Provinsi Lampung (ribu), 2016–2020**  
**Number of Poor Population by Regency/Municipality in  
Lampung Province (thousand), 2016–2020**

Kabupaten/Kota Regency/Municipality	2016	2017	2018	2019	2020
(1)	(2)	(3)	(4)	(5)	(6)
1. Lampung Barat	44,90	42,71	40,62	39,05	38,12
2. Tanggamus	81,34	77,53	73,77	71,90	70,37
3. Lampung Selatan	158,38	150,11	148,53	144,44	143,33
4. Lampung Timur	172,61	167,64	162,94	158,90	153,57
5. Lampung Tengah	165,67	162,38	160,12	153,84	152,28
6. Lampung Utara	139,50	131,78	128,02	122,65	119,35
7. Way Kanan	63,64	62,00	60,16	58,72	58,41
8. Tulang Bawang	44,26	44,31	43,10	42,06	42,43
9. Pesawaran	74,45	71,64	70,14	67,36	66,04
10. Pringsewu	45,72	44,41	41,63	40,55	40,12
11. Mesuji	15,74	15,16	15,01	14,94	14,72
12. Tulang Bawang Barat	22,39	21,77	21,93	21,14	20,29
13. Pesisir Barat	24,20	23,76	22,98	22,38	22,24
14. Kota Bandar Lampung	100,54	100,50	93,04	91,24	93,74
15. Kota Metro	16,26	16,06	15,06	14,49	14,31
<b>Lampung</b>	<b>1 169,6</b>	<b>1 131,73</b>	<b>1 097,05</b>	<b>1 063,66</b>	<b>1 049,32</b>

Sumber/Source: BPS, Survei Sosial Ekonomi Nasional (Susenas) Maret  
BPS-Statistics Indonesia, National Socioeconomic Survey March

**Tabel**  
**Table** 13.4**Indeks Pembangunan Manusia menurut Kabupaten/Kota  
di Provinsi Lampung, 2016–2020**  
*Human Development Index by Regency/Municipality in  
Lampung Province, 2016–2020*

Kabupaten/Kota Regency/Municipality	2016	2017	2018	2019	2020
(1)	(2)	(3)	(4)	(5)	(6)
1. Lampung Barat	65,45	66,06	66,74	67,50	67,80
2. Tanggamus	64,41	64,94	65,67	66,37	66,42
3. Lampung Selatan	66,19	66,95	67,68	68,22	68,36
4. Lampung Timur	67,88	68,05	69,04	69,34	69,37
5. Lampung Tengah	68,33	68,95	69,73	70,04	70,16
6. Lampung Utara	65,95	66,58	67,17	67,63	67,67
7. Way Kanan	65,74	65,97	66,63	67,19	67,44
8. Tulang Bawang	66,74	67,07	67,70	68,23	68,52
9. Pesawaran	63,47	64,43	64,97	65,75	65,79
10. Pringsewu	68,26	68,61	69,42	69,97	70,30
11. Mesuji	60,72	61,87	62,88	63,52	63,63
12. Tulang Bawang Barat	63,77	64,58	65,30	65,93	65,97
13. Pesisir Barat	61,50	62,20	62,96	63,79	63,91
14. Kota Bandar Lampung	75,34	75,98	76,63	77,33	77,44
15. Kota Metro	75,45	75,87	76,22	76,77	77,19
<b>Lampung</b>	<b>67,65</b>	<b>68,25</b>	<b>69,02</b>	<b>69,57</b>	<b>69,69</b>

Sumber/Source: BPS, berbagai sensus, survei dan sumber lain  
BPS-Statistics Indonesia, various census, survey, and other sources





# DATA

## MENCERDASKAN BANGSA

*Enlighten The Nation*

<http://pesawarankab.bps.go.id>



**BADAN PUSAT STATISTIK  
KABUPATEN PESAWARAN**

**BPS-STATISTICS OF PESAWARAN REGENCY**

Jl. Ahmad Yani No. 119, Gedong Tataan, Pesawaran, Lampung 35371

Telp.: 0721-94711, Homepage: <http://pesawarankab.bps.go.id>,

E-mail: [bps1809@bps.go.id](mailto:bps1809@bps.go.id)

