

KABUPATEN WAY KANAN 2021

DALAM ANGKA

*Way Kanan Regency
in Figures*



**BADAN PUSAT STATISTIK
KABUPATEN WAY KANAN**

BPS-Statistics of Way Kanan Regency

KABUPATEN WAY KANAN 2021

DALAM ANGKA

*Way Kanan Regency
in Figures*



KABUPATEN WAY KANAN DALAM ANGKA
Way Kanan Regency in Figures
2021

ISSN: 1907-4700

No. Publikasi/*Publication Number*: 18070.2102

Katalog /*Catalog*: 1102001.1807

Ukuran Buku/*Book Size*: 14,8 cm x 21 cm

Jumlah Halaman/*Number of Pages* : xlvii + 398 hal/*pages*

Naskah/*Manuscript*:

BPS Kabupaten Way Kanan

BPS-Statistics of Way Kanan Regency

Penyunting/*Editor*:

BPS Kabupaten Way Kanan

BPS-Statistics of Way Kanan Regency

Gambar Kover/*Cover Design*:

Seksi Integrasi Pengolahan dan Diseminasi Statistik

Section of Integration Processing and Statistics Dissemination

Ilustrasi Kover/*Cover Illustration*:

BPS Kabupaten Way Kanan/*BPS-Statistics of Way Kanan Regency*

Diterbitkan oleh/*Published by*:

©BPS Kabupaten Way Kanan/*BPS-Statistics of Way Kanan Regency*

Dicetak oleh/*Printed by*:

BPS Kabupaten Way Kanan/*BPS-Statistics of Way Kanan Regency*

Dilarang mengumumkan, mendistribusikan, mengomunikasikan, dan/atau menggandakan sebagian atau seluruh isi buku ini untuk tujuan komersil tanpa izin tertulis dari Badan Pusat Statistik.

Prohibited to announce, distribute, communicate, and/or copy part or all of this book for commercial purpose without permission from BPS-Statistics Indonesia.

KEPALA BPS KABUPATEN WAY KANAN
CHIEF STATISTICIAN OF WAY KANAN REGENCY



EKO PURNOMO, SST., M.M.



KATA PENGANTAR

Publikasi Kabupaten Way Kanan Dalam Angka 2021 ini merupakan publikasi Kabupaten Dalam Angka ke-19 yang disusun oleh Badan Pusat Statistik (BPS). Publikasi ini memuat data statistik Kabupaten Way Kanan dari berbagai sektor, seperti: pemerintahan, kependudukan, sosial, pertanian, kesehatan, pendidikan, ketenagakerjaan dan lain sebagainya. Data tersebut dikumpulkan dari berbagai instansi pemerintah maupun lembaga swasta di Kabupaten Way Kanan.

Publikasi Daerah Dalam Angka terintegrasi dengan publikasi Statistik Indonesia melalui Sistem Informasi Manajemen Data Statistik Terintegrasi (SIMDASI). Sistem ini akan menunjang Satu Data Indonesia, dengan menjaga konsistensi data hingga level kecamatan.

Ucapan terima kasih yang sebesar-besarnya kami sampaikan kepada semua pihak yang telah banyak membantu dalam upaya pelaksanaan dan penerbitan, sehingga publikasi ini dapat diselesaikan dengan baik

Usul dan saran dari semua pihak demi perbaikan publikasi ini, senantiasa kami harapkan. Semoga publikasi Kabupaten Way Kanan Dalam Angka 2021 dapat berguna dan bermanfaat.

Blambangan Umpu , Februari 2021
Kepala Badan Pusat Statistik
Kabupaten Way Kanan

EKO PURNOMO, SST., M.M.



PREFACE

Way Kanan Regency in Figures 2021, Delivering Data to Inform Development Planning is the publication that has been compiled and published by BPS-Statistics of Way Kanan Regency. This book provides statistical data that relate to various sectors such as : government, population, social affair, agriculture, health, education, labour force etc. The data is collected from many government institutions and private organizations in Way Kanan Regency.

Area in Figures publications are integrated with Statistics Indonesia, publication, through Sistem Informasi Manajemen Data Statistik Terintegrasi (SIMDASI) website application. The system supports One Data Indonesia program by maintaining data consistency to the sub-district level.

I would like to express our sincere gratitude to all part who has been very helpful in attempting to publish this book, so that this publication can be published in time.

Comments and suggestions for the improvement of future edition will be very pleased and appreciated. It is our hope that Way Kanan Regency in Figures 2021 will be useful and beneficial to the users.

Blambangan Umpu, February 2021

*Chief Statistician of
Way Kanan Regency*

EKO PURNOMO, SST., M.M.

DAFTAR ISI / CONTENTS

	Halaman Page
Kata Pengantar/ <i>Preface</i>	ix
Daftar Isi/ <i>Contents</i>	xi
Daftar Tabel/ <i>List of Tables</i>	xiii
Daftar Gambar/ <i>List of Figures</i>	xxxvii
Penjelasan Umum/ <i>Explanatory Notes</i>	xli
Daftar Singkatan/ <i>List of Abbreviations</i>	xliii
Statistik Kunci/ <i>Key Statistics</i>	xlv
1. Geografi dan Iklim/ <i>Geography and Climate</i>	1
2. Pemerintahan/ <i>Government</i>	23
3. Penduduk dan Ketenagakerjaan/ <i>Population and Employment</i>	49
4. Sosial dan Kesejahteraan Rakyat/ <i>Social and Welfare</i>	83
5. Pertanian, Kehutanan, Peternakan, dan Perikanan/ <i>Agriculture, Forestry, Livestock, and Fishery</i>	195
6. Industri, Pertambangan, dan Energi/ <i>Industry, Mining, and Energy</i>	261
7. Pariwisata/ <i>Tourism</i>	275
8. Transportasi dan Komunikasi/ <i>Transportation and Communication</i>	289
9. Perbankan, Koperasi, dan Harga-harga/ <i>Banking, Cooperative, dan Prices</i>	305
10. Pengeluaran Penduduk/ <i>Population Expenditure</i>	337
11. Perdagangan/ <i>Trade</i>	349
12. Sistem Neraca Regional/ <i>System of Regional Accounts</i>	361
13. Perbandingan Antar Kabupaten/Kota/ <i>Regency/Municipal Comparison</i>	387

DAFTAR TABEL/LIST OF TABLES

Halaman
Page

1. GEOGRAFI DAN IKLIM/GEOGRAPHY AND CLIMATE

1.1 KEADAAN GEOGRAFI

GEOGRAPHY CONDITION

- 1.1.1 Letak Geografis Daerah Kabupaten Way Kanan, 2020
Geography of Way Kanan Regency, 2020..... 14
- 1.1.2 Nama-nama Gunung dan Tinggi dari Permukaan Laut di Kabupaten Way Kanan, 2020
List and height of Mountains Above Sea Level in Way Kanan Regency, 2020..... 15
- 1.1.3 Nama-Nama Sungai dan Panjang Sungai di Kabupaten Way Kanan, 2020
List and Lengths of Rivers in Way Kanan Regency, 2020..... 16
- 1.1.4 Luas Daerah dan Jumlah Pulau Menurut Kecamatan di Kabupaten Way Kanan, 2020
Total Area and Number of Islands by Subdistrict in Way Kanan Regency, 2020..... 17
- 1.1.5 Tinggi Wilayah dan Jarak ke Ibukota Kabupaten Menurut Kecamatan di Kabupaten Way Kanan, 2020
Altitude and Distance to the Capital of Regency by Subdistrict in Way Kanan Regency, 2020..... 19

1.2 KEADAAN IKLIM

CLIMATE CONDITION

- 1.2.1 Pengamatan Unsur Iklim Menurut Bulan Pengamatan Badan meteorologi klimatologi dan Geofisika (BMKG), 2020
Observation of Climate Elements By Months at the Meteorology, Climatology and Geophysics Agency Station, 2020..... 20

2. PEMERINTAHAN/GOVERNMENT

2.1 WILAYAH ADMINISTRATIF

ADMINISTRATIVE AREA

- 2.1.1 Jumlah Desa¹/Kelurahan Menurut Kecamatan di Kabupaten Way Kanan, 2016–2020
Number of Villages¹/Kelurahan by Subdistrict in Way Kanan Regency, 2016–2020..... 31

2.2	DEWAN PERWAKILAN RAKYAT DAERAH	
	REGIONAL HOUSE OF REPRESENTATIVE	
2.2.1	Jumlah Anggota Dewan Perwakilan Rakyat Daerah Menurut Partai Politik dan Jenis Kelamin di Kabupaten Way Kanan, 2020 <i>Number of Regional House of Representatives's Members by Political Parties and Sex in Way Kanan Regency, 2020</i>	32
2.2.2	Jumlah Anggota Dewan Perwakilan Rakyat Daerah Menurut Pendidikan Tertinggi dan Jenis Kelamin di Kabupaten Way Kanan, 2020 <i>Number of Regional House of Representatives's Members by Education Attained and Sex in Way Kanan Regency, 2020</i>	33
2.2.3	Jumlah Anggota Dewan Perwakilan Rakyat Daerah Menurut Kelompok Umur dan Jenis Kelamin di Kabupaten Way Kanan, 2020 <i>Number of Regional House of Representatives's Members by Age Group and Sex in Way Kanan Regency, 2020</i>	34
2.2.4	Banyaknya Produk Hukum Menurut Jenisnya di Kabupaten Way Kanan, 2018-2020 <i>Number of Legal Product by Type in Way Kanan Regency, 2018 - 2020</i>	35
2.3	SUMBER DAYA MANUSIA	
	HUMAN RESOURCES	
2.3.1	Jumlah Pegawai Negeri Sipil Menurut Jabatan dan Jenis Kelamin di Kabupaten Way Kanan, Desember 2019 dan Desember 2020 <i>Number of Civil Servants by Occupation and Sex in Way Kanan Regency, December 2019 dan December, 2020</i>	36
2.3.2	Jumlah Pegawai Negeri Sipil Menurut Tingkat Pendidikan dan Jenis Kelamin di Kabupaten Way Kanan, Desember 2019 dan Desember 2020 <i>Number of Civil Servants by Educational Level and Sex in Way Kanan Regency, December 2019 and December, 2020</i>	38

2.3.3	Jumlah Pegawai Negeri Sipil Menurut Tingkat Kepangkatan dan Jenis Kelamin di Kabupaten Way Kanan, Desember 2019 dan Desember 2020 <i>Number of Civil Servants by Hierarchy and Sex in Way Kanan Regency, December 2019 and December, 2020.....</i>	40
2.4	KEUANGAN PEMERINTAH GOVERNMENT FINANCE	
2.4.1	Realisasi Pendapatan Pemerintah Kabupaten Way Kanan Menurut Jenis Pendapatan (ribu rupiah), 2017–2020 <i>Actual Way Kanan Regency/Municipal Government Revenues by Kind of Revenues (thousand rupiahs), 2017–2020.....</i>	42
2.4.2	Realisasi Belanja Pemerintah Kabupaten Way Kanan Menurut Jenis Belanja (ribu rupiah), 2017–2020 <i>Actual Way Kanan Regency/Municipal Government Expenditures by Kind of Expenditures (thousand rupiahs), 2017–2020.....</i>	44
2.4.3	Penerimaan Dana Desa Menurut Kecamatan di Kabupaten/Kota Way Kanan, 2017–2020 <i>Village Fund Allocation by Subdistrict in Way Kanan Regency, 2017–2020.....</i>	46
2.5	REGISTRASI REGISTRATION	
2.5.1	Banyaknya Akte Kelahiran yang Dikeluarkan Menurut Kecamatan di Kabupaten Way Kanan, 2016–2020 <i>Number of Birth Certificate by District in Way Kanan Regency, 2016–2020.....</i>	47
2.5.2	Banyaknya Kartu Keluarga yang Dikeluarkan Menurut Kecamatan di Kabupaten Way Kanan, 2016–2020 <i>Number of Family Certificate by District in Way Kanan Regency, 2016–2020.....</i>	48
3.	PENDUDUK DAN KETENAGAKERJAAN/ POPULATION AND EMPLOYMENT	
3.1	PENDUDUK POPULATION	

3.1.1	Penduduk, Laju Pertumbuhan Penduduk per Tahun, Distribusi Persentase Penduduk, Kepadatan Penduduk, Rasio Jenis Kelamin Penduduk Menurut Kecamatan di Kabupaten Way Kanan, 2020 <i>Population, Annual Population Growth Rate, Percentage Distribution of Population, Population Density, and Population Sex Ratio by Subdistrict in Way Kanan Regency, 2020</i>	63
3.1.2	Jumlah Penduduk Menurut Kelompok Umur dan Jenis Kelamin di Kabupaten Way Kanan, 2020 <i>Number of Population by Age Group and Sex in Way Kanan Regency, 2020</i>	66
3.1.3	Penduduk, Laju Pertumbuhan Penduduk per Tahun, Distribusi Persentase Penduduk, Kepadatan Penduduk, Rasio Jenis Kelamin Penduduk, Berdasarkan Registrasi Penduduk Menurut Kecamatan di Kabupaten Way Kanan, 2020 <i>Population, Annual Population Growth Rate, Percentage Distribution of Population, Population Density, and Population Sex Ratio, Based on Population Registration by Subdistrict in Way Kanan Regency, 2020</i>	67
3.1.4	Jumlah Penduduk Menurut Jenis Kelamin Berdasarkan Registrasi Penduduk di Kabupaten Way Kanan, 2020 <i>Number of Population by Sex Based on Population Registration in Way Kanan Regency, 2020</i>	70
3.1.5	Jumlah Penduduk dan Jumlah Keluarga Berdasarkan Registrasi Penduduk di Kabupaten Way Kanan, 2020 <i>Number of Population and Family Based on Population Registration in Way Kanan Regency, 2020</i>	71
3.2	KETENAGAKERJAAN	
	EMPLOYMENT	
3.2.1	Jumlah Penduduk Berumur 15 Tahun Keatas Menurut Jenis Kegiatan Selama Seminggu yang Lalu dan Jenis Kelamin di Kabupaten Way Kanan, 2020 <i>Population Aged 15 Years and Over by Type of Activity During The Previous Week and Sex in Way Kanan Regency, 2020</i>	72

3.2.2	Penduduk Berumur 15 Tahun ke Atas Menurut Pendidikan Tertinggi yang Ditamatkan dan Jenis Kegiatan Selama Seminggu yang Lalu di Kabupaten Way Kanan, 2020 <i>Population 15 Years of Age and Over by Educational Attainment and Type of Activity During the Previous Week in Way Kanan Regency, 2020</i>	73
3.2.3	Penduduk Berumur 15 Tahun Ke Atas yang Bekerja Selama Seminggu yang Lalu Menurut Status Pekerjaan Utama dan Jenis Kelamin di Kabupaten Way Kanan, 2020 <i>Population 15 Years of Age and Over who Worked During The Previous Week by Main Employment Status and Sex in Way Kanan Regency, 2020</i>	75
3.2.4	Jumlah Penduduk Berumur 15 Tahun Keatas yang Bekerja Selama Seminggu yang Lalu Menurut Lapangan Pekerjaan Utama dan Jenis Kelamin di Kabupaten Way Kanan, 2020 <i>Population Aged 15 Years and Over Who Worked During the Previous Week by Main Industry and Sex in Way Kanan Regency, 2020</i>	76
3.2.5	Jumlah Penduduk Berumur 15 Tahun Keatas yang Bekerja Selama Seminggu yang Lalu Menurut Jumlah Jam Kerja Seluruhnya dan Jenis Kelamin di Kabupaten Way Kanan, 2020 <i>Population Aged 15 Years and Over Who Worked During the Previous Week by Total Working Hours and Sex in Way Kanan Regency, 2020</i>	77
3.2.6	Jumlah Penduduk Berumur 15 Tahun Keatas yang Bekerja Selama Seminggu yang Lalu Menurut Jumlah Jam Kerja Pada Pekerjaan Utama dan Jenis Kelamin di Kabupaten Way Kanan, 2020 <i>Population Population Aged 15 Years and Over Who Worked During the Previous Week by Total of Working Hours on Main Industry and Sex in Way Kanan Regency, 2020</i>	78
3.2.7	Jumlah Pencari Kerja Menurut Tingkat Pendidikan di Kabupaten Way Kanan, 2016-2020 <i>Number of Job Seekers by Level of Education in Way Kanan Regency, 2016-2020</i>	79

3.2.8	Jumlah Pencari Kerja Terdaftar Menurut Kecamatan di Kabupaten Way Kanan, 2016-2020 <i>Number of Registered Job Seekers by District in Way Kanan Regency, 2016- 2020</i>	80
3.2.9	Jumlah Pencari Kerja Terdaftar Menurut Jenis Kelamin dan Kecamatan di Kabupaten Way Kanan, 2020 <i>Number of Registered Job Seekers by Sex and District in Way Kanan Regency, 2020</i>	81
4.	SOSIAL DAN KESEJAHTERAAN RAKYAT/SOCIAL AND WELFARE	
4.1	PENDIDIKAN	
	EDUCATION	
4.1.1	Jumlah Sekolah, Guru, dan Murid Taman Kanak-Kanak (TK) di Bawah Kementerian Pendidikan dan Kebudayaan Menurut Kecamatan di Kabupaten Way Kanan, 2019/2020 dan 2020/2021 <i>Number of Schools, Teachers, and Pupils in Kindergarten Under The Ministry of Education and Culture by Subdistrict in Way Kanan Regency, 2019/2020 dan 2020/2021</i>	103
4.1.2	Jumlah Sekolah, Guru, dan Murid Raudatul Athfal (RA) di Bawah Kementerian Agama Menurut Kecamatan di Kabupaten Way Kanan, 2018/2019 dan 2019/2020 <i>Number of Schools, Teachers, and Pupils in Raudatul Athfal (RA) Under The Ministry of Religious Affairs by Subdistrict in Way Kanan Regency, 2018/2019 dan 2019/2020</i>	106
4.1.3	Jumlah Sekolah, Guru, dan Murid Sekolah Dasar (SD) di Bawah Kementerian Pendidikan dan Kebudayaan Menurut Kecamatan di Kabupaten Way Kanan, 2019/2020 dan 2020/2021 <i>Number of Schools, Teachers, and Pupils in Primary Schools Under The Ministry of Education and Culture by Subdistrict in Way Kanan Regency, 2019/2020 dan 2020/2021</i>	107

4.1.4	<p>Jumlah Sekolah, Guru, dan Murid Madrasah Ibtidaiyah (MI) di Bawah Kementerian Agama Menurut Kecamatan Menurut Kecamatan di Kabupaten Way Kanan, 2018/2019 dan 2019/2020</p> <p><i>Number of Schools, Teachers, and Pupils in Madrasah Ibtidaiyah (MI) Under The Ministry of Religious Affairs by Subdistrict in Way Kanan Regency, 2018/2019 dan 2019/2020</i></p>	110
4.1.5	<p>Jumlah Sekolah, Guru, dan Murid Sekolah Menengah Pertama (SMP) di Bawah Kementerian Pendidikan dan Kebudayaan Menurut Kecamatan di Kabupaten Way Kanan, 2019/2020 dan 2020/2021</p> <p><i>Number of Schools, Teachers, and Pupils in Junior High Schools Under The Ministry of Education and Culture by Subdistrict in Way Kanan Regency, 2019/2020 dan 2020/2021</i></p>	113
4.1.6	<p>Jumlah Sekolah, Guru, dan Murid Madrasah Tsanawiyah (MTs) di Bawah Kementerian Agama Menurut Kecamatan di Kabupaten Way Kanan, 2018/2019 dan 2019/2020</p> <p><i>Number of Schools, Teachers, and Pupils in Madrasah Tsanawiyah (MTs) Under The Ministry of Religious Affairs by Subdistrict in Way Kanan Regency, 2018/2019 dan 2019/2020</i>.....</p>	116
4.1.7	<p>Jumlah Sekolah, Guru, dan Murid Sekolah Menengah Atas (SMA) di Bawah Kementerian Pendidikan dan Kebudayaan Menurut Kecamatan di Kabupaten Way Kanan, 2019/2020 dan 2020/2021</p> <p><i>Number of Schools, Teachers, and Pupils in Senior High Schools Under The Ministry of Education and Culture by Subdistrict in Way Kanan Regency, 2019/2020 dan 2020/2021</i></p>	119
4.1.8	<p>Jumlah Sekolah, Guru, dan Murid Sekolah Menengah Kejuruan (SMK) di Bawah Kementerian Pendidikan dan Kebudayaan Menurut Kecamatan di Kabupaten Way Kanan, 2019/2020 dan 2020/2021</p> <p><i>Number of Schools, Teachers, and Pupils in Vocational High Schools Under The Ministry of Education and Culture by Subdistrict in Way Kanan Regency, 2019/2020 dan 2020/2021</i></p>	122
4.1.9	<p>Jumlah Sekolah, Guru, dan Murid Madrasah Aliyah (MA) di Bawah Kementerian Agama Menurut Kecamatan di Kabupaten Way Kanan, 2018/2019 dan 2019/2020</p> <p><i>Number of Schools, Teachers, and Pupils in Madrasah Aliyah (MA) Under the Ministry of Religious Affairs by Subdistrict in Way Kanan Regency, 2018/2019 dan 2019/2020</i></p>	125

4.1.10	Jumlah Desa ¹ /Kelurahan yang Memiliki Fasilitas Sekolah Menurut Kecamatan dan Tingkat Pendidikan di Kabupaten Way Kanan, 2018–2020 <i>Number of Villages¹/Kelurahan Having Educational Facilities by Subdistrict and Educational Level in Way Kanan Regency, 2018–2020.</i>	128
4.1.11	Angka Partisipasi Murni (APM) dan Angka Partisipasi Kasar (APK) Menurut Jenjang Pendidikan di Kabupaten Way Kanan, 2019 dan 2020 <i>Net Participation Rates and Gross Participation Rates by Educational Level in Way Kanan Regency, 2019 and 2020.....</i>	133
4.1.12	Persentase Penduduk Berumur 15 Tahun ke Atas yang Melek Huruf Menurut Kelompok Umur di Kabupaten Way Kanan, 2019 dan 2020 <i>Percentage of Literate People Aged 15 Years and Over by Age Group in Way Kanan Regency, 2019 and 2020.....</i>	134
4.1.13	Persentase Penduduk Usia 7–24 Tahun Menurut Jenis Kelamin, Kelompok Umur Sekolah, dan Partisipasi Sekolah di Kabupaten Way Kanan, 2020 <i>Percentage of Population Aged 7-24 Years by Sex, Age Group, and School Participation in Way Kanan Regency, 2020</i>	135
4.2	KESEHATAN	
	HEALTH	
4.2.1	Jumlah Desa ¹ /Kelurahan Yang Memiliki Sarana Kesehatan Menurut Kecamatan di Kabupaten Way Kanan, 2018–2020 <i>Number of Villages¹/Kelurahan Having Health Facilities by Subdistrict in Way Kanan Regency, 2018–2020</i>	136
4.2.2	Jumlah Tenaga Kesehatan Menurut Kecamatan di Kabupaten Way Kanan, 2020 <i>Number of Medical Personnel by Subdistrict in Way Kanan Regency, 2020</i>	142
4.2.3	Jumlah Rumah Sakit Umum, Rumah Sakit Khusus, Puskesmas, Klinik Pratama, dan Posyandu Menurut Kecamatan di Kabupaten Way Kanan, 2019 dan 2020 <i>Number of General Hospital, Specialized Hospital, Public Health Center, Primary Clinic, and Integrated Health Post by Subdistrict in Way Kanan Regency, 2020 and 2020.....</i>	145

4.2.4	Persentase Penduduk yang Mempunyai Keluhan Kesehatan Selama Sebulan Terakhir Menurut Kecamatan di Kabupaten Way Kanan, 2016–2020 <i>Percentage of People Who Had Health Complaint During a Month Prior to The Survey by Subdistrict in Way Kanan Regency, 2016–2020.....</i>	147
4.2.5	Jumlah Dokter Spesialis, Dokter Umum, dan Dokter Gigi di Sarana Pelayanan Kesehatan di Kabupaten Way Kanan, 2020 <i>Number of Specialist, Doctor, and Dentist in Health Service Way Kanan Regency, 2020.....</i>	148
4.2.6	Jumlah Balita yang Pernah Mendapat Imunisasi Menurut Jenis Imunisasi di Kabupaten Way Kanan, 2020 <i>Number of Baby get immune by kinds of immune in Way Kanan Regency, 2020.....</i>	149
4.2.7	Jumlah Kasus 10 Penyakit Terbanyak di Kabupaten Way Kanan, 2020 <i>10 Cases of Most Disease in Way Kanan Regency, 2020.....</i>	151
4.2.8	Jumlah Bayi Lahir, Bayi Berat Badan Lahir Rendah (BBLR) BBLR Dirujuk dan Bergizi Buruk di Kabupaten Way Kanan, 2012-2020 <i>Number of Born Baby, Low Birth Weight, and Malnutrition in Way Kanan Regency, 2012-2020</i>	152
4.2.9	Jumlah Ibu Hamil, Melakukan Kunjungan K1, Melakukan Kunjungan K4, KEK, dan Mendapat Tablet Zat Besi (Fe) di Kabupaten Way Kanan, 2012-2020 <i>Number of Pregnant Women Do first visit , fourth visit, Cronic Lack of Energy, and Get the Iron Tablets in Way Kanan Regency, 2012-2020.....</i>	153
4.2.10	Jumlah Kasus HIV/AIDS, IMS, DBD, Diare, TB, dan Malaria di Kabupaten Way Kanan, 2020 <i>Number of AIDS, STI, Dengue Fever, Diarrhea, Tuberculosis, and Malaria Cases in Way KananRegency/Municipality, 2020</i>	154
4.2.11	Jumlah Pasangan Usia Subur dan Peserta KB Aktif Menurut Kecamatan di Kabupaten Way Kanan, 2020 <i>Number of Eligible Couple and Acceptor by District and kinds of Contraceptive in Way Kanan egency/Municipality, 2020</i>	155

4.3 PERUMAHAN DAN LINGKUNGAN

HOUSING AND ENVIRONMENT

4.3.1	Proporsi Rumah Tangga Yang Memiliki Fasilitas Cuci Tangan Dengan Sabun Dan Air Menurut Kecamatan di Kabupaten Way Kanan (Persen), 2016-2020 <i>Proportion of Population Having Hand Washing Facility With Soap And Water By Subdistrict in Way Kanan Regency (Percent), 2016-2020 .</i>	157
4.3.2	Indeks Kualitas Air menurut Sungai di Kabupaten Way Kanan, 2019 dan 2020 <i>Water Quality Index by River in Way Kanan Regency, 2019 and 2020</i>	158
4.3.3	Indeks Kualitas Udara menurut Lokasi Sampling di Kabupaten Way Kanan, 2019 dan 2020 <i>Air Quality Index by Sampling Location in Way Kanan Regency, 2019 and 2020</i>	159
4.3.4	Neraca Pengelolaan Sampah di Kabupapten Way Kanan, 2019 dan 2020 <i>Number of Eligible Couple and Acceptor by District and kinds of Contraceptive in Way Kanan egency/Municipality, 2020</i>	161

4.4 KRIMINALITAS

CRIME

4.4.1	Jumlah Tindak Pidana, Risiko Penduduk Terjadi Tindak Pidana per 100.000 Penduduk, Persentase Penyelesaian Tindak Pidana, dan Selang Waktu Terjadinya Tindak Pidana menurut Kecamatan di Kabupaten Way Kanan, 2020 <i>Number of Crime, Crime Rate per 100,000 Population, Percentage of Crime Clearance, and Time Interval of Crime Occurance by Subdistrict in Way Kanan Regency, 2020</i>	162
4.4.2	Jumlah Kecelakaan Lalu Lintas menurut Korban dan Bulan Kejadian di Kabupaten Way Kanan, 2020 <i>Number of Traffic Accidents by Victims and Month of Incident in Way Kanan Regency, 2020</i>	163

4.5 AGAMA DAN SOSIAL LAINNYA

RELIGION AND OTHER SOCIAL AFFAIRS

4.5.1	Jumlah Penduduk Menurut Kecamatan dan Agama yang Dianut di Kabupaten Way Kanan, 2020 <i>Population by Subdistrict and Religion in Way Kanan Regency, 2020...</i>	164
4.5.2	Jumlah Tempat Peribadatan Menurut Kecamatan di Kabupaten Way Kanan, 2020 <i>Number of Places of Worship by Subdistrict in Way Kanan Regency, 2020.....</i>	165
4.5.3	Jumlah Penduduk yang Melaksanakan1 Ibadah Haji Menurut Kecamatan dan Jenis Kelamin di Kabupaten Way Kanan, 2020 <i>Number of Hajj by Subdistrict and Sex in Way Kanan Regency, 2020.....</i>	166
4.5.4	Jumlah Nikah, Talak dan Cerai, serta Rujuk Menurut Kecamatan di Kabupaten Way Kanan (Pasangan Nikah), 2020 <i>Number of Marriages, Divorces, and Reconciliations by Subdistrict in Way Kanan Regency (Couple of marriage), 2020.....</i>	167
4.5.5	Jumlah Perceraian menurut Kecamatan dan Faktor-Faktor Penyebab Perceraian di Kabupaten Way Kanan, 2020 <i>Number of Divorced by Subdistrict and Factors in Way Kanan Regency, 2020.....</i>	168
4.5.6	Jumlah Desa1/Kelurahan yang Mengalami Bencana Alam2 Menurut Kecamatan di Kabupaten Way Kanan, 2018–2020 <i>Number of Villages1/Kelurahan that Had Natural Disaster2 by Subdistrict in Way Kanan Regency, 2018–2020.....</i>	169
4.5.7	Jumlah Korban Manusia yang Diakibatkan Bencana Alam Menurut Kecamatan (Orang), 2018-2020 <i>Realization of Artificial Insemination of PKB Acceptor and Birth by Subdistrict in Way Kanan Regency, 2020.....</i>	172
4.5.8	Jumlah Kerusakan Rumah yang diakibatkan bencana Alam menurut Kecamatan di Kabupaten Way Kanan, 2018-2020 <i>Number of Damaged Houses Due to Natural Disaster by Subdistrict in Way Kanan Regency, 2018-2020.....</i>	175
4.5.9	Skor Pola Pangan Harapan Aktual di Kabupaten Way Kanan, 2020 <i>Actual Score of Desirable Dietary Pattern (DDP) in Way Kanan Regency, 2020.....</i>	178

4.5.10	Ketersediaan dan Konsumsi Bahan Pangan di Kabupaten Way Kanan, 2020 <i>Number of Beneficiary Family and Food Social Assistance Budget by Subdistrict in Way Kanan Regency, 2020</i>	180
4.5.11	Jumlah Keluarga Penerima Manfaat (KPM) dan Anggaran Bantuan Sosial Pangan menurut Kecamatan di Kabupaten Way Kanan, 2020 <i>Number of Beneficiary Family and Food Social Assistance Budget by Subdistrict in Way Kanan Regency, 2020</i>	182
4.5.12	Jumlah Keluarga Penerima Manfaat (KPM) Bantuan Pemerintah Non Tunai (BPNT) Menurut Bulan dan Kecamatan di Kabupaten Way Kanan Tahun, 2020 <i>Number of Beneficiary Family of Non-cash Government Assistance by Month and Subdistrict in Way Kanan Regency in, 2020</i>	183
4.5.13	Jumlah Penduduk Penyandang Masalah Sosial Menurut Jenis Kelamin di Kabupaten Way Kanan, 2020 <i>Number of Population by Kinds of Social Issues and Sex in Way Kanan Regency, 2020</i>	186
4.5.14	Jumlah Fasilitas Olahraga menurut Kecamatan dan Jenis Olahraga di Kabupaten Way Kanan, 2020 <i>Number of Sport Facilities by Subdistrict and Type of Sport in Way Kanan Regency, 2020</i>	187
4.5.15	Jumlah Perkumpulan/Organisasi Olahraga menurut Kecamatan dan Jenis Olahraga di Kabupaten Way Kanan, 2020 <i>Number of Sport Organization by Subdistrict and Type of Sport in Way Kanan Regency, 2020</i>	190
4.5.16	Jumlah Organisasi Masyarakat (Ormas) menurut Kecamatan di Kabupaten Way Kanan, 2016-2020 <i>Number of Society Organization by Subdistrict in Way Kanan Regency, 2016-2020</i>	191
4.5.17	Jumlah Anggota Perlindungan Masyarakat (Linmas) menurut Kecamatan di Kabupaten Way Kanan , 2020 <i>Number of Civil Defense Member by Subdistrict in Way Kanan Regency, 2020</i>	192

4.6 KEMISKINAN

POVERTY

4.6.1	Garis Kemiskinan, Jumlah, dan Persentase Penduduk Miskin di Kabupaten Way Kanan, 2013–2020 <i>Poverty Line, Number, and Percentage of Poor People in Way Kanan Regency, 2013–2020</i>	193
4.6.2	Indeks Kedalaman Kemiskinan dan Indeks Keparahan Kemiskinan di Kabupaten Way Kanan, 2013–2020 <i>Poverty Gap Index and Poverty Severity Index in Way Kanan Regency, 2013–2020</i>	194

**5. PERTANIAN, KEHUTANAN, PETERNAKAN, DAN PERIKANAN/
AGRICULTURE, FORESTRY, LIVESTOCK, AND FISHERY**

5.1 TANAMAN PANGAN

FOOD CROPS

5.1.1	Produksi Jagung1 dan Kedelai2 Menurut Kecamatan dan di Kabupaten Way Kanan (ton), 2020 <i>Production of Maize1 and Soybean2 by Subdistrict in Way Kanan Regency (ton), 2020</i>	207
-------	--	-----

5.2 HORTIKULTURA

HORTICULTURE

5.2.1	Luas Panen Tanaman Sayuran Menurut Kecamatan dan Jenis Tanaman di Kabupaten Way Kanan (ha), 2019 dan 2020 <i>Harvested Area of Vegetables by Subdistrict and Kind of Plant in Way Kanan Regency (ha), 2019 and 2020</i>	208
5.2.2	Produksi Tanaman Sayuran Menurut Kecamatan dan Jenis Tanaman di Kabupaten Way Kanan (ton), 2019 dan 2020 <i>Production of Vegetables by Subdistrict and Kind of Plant in Way Kanan Regency (ton), 2019 dan 2020</i>	212
5.2.3	Luas Panen Tanaman Sayuran dan Buah-buahan Semusim Menurut Jenis Tanaman di Kabupaten Way Kanan (ha), 2017–2020 <i>Harvested Area of Seasonal Vegetables and Fruits by Kind of Plant in Way Kanan Regency (ha), 2017–2020</i>	216

5.2.4	Produksi Tanaman Sayuran dan Buah-buahan Semusim Menurut Jenis Tanaman di Kabupaten Way Kanan (kuintal), 2017–2020 <i>Production of Seasonal Vegetables and Fruits by Kind of Plant in Way Kanan Regency (quintal), 2017–2020</i>	217
5.2.5	Luas Panen Tanaman Biofarmaka Menurut Kecamatan dan Jenis Tanaman di Kabupaten Way Kanan (m ²), 2019 dan 2020 <i>Harvested Area of Medicinal Plants by Subdistrict and Kind of Plant in Way Kanan Regency (m²), 2019 and 2020</i>	218
5.2.6	Produksi Tanaman Biofarmaka Menurut Kecamatan dan Jenis Tanaman di Kabupaten Way Kanan (kg), 2019 dan 2020 <i>Production of Medicinal Plants by Subdistrict and Kind of Plant in Way Kanan Regency (kg), 2019 and 2020</i>	220
5.2.7	Luas Panen Tanaman Biofarmaka Menurut Jenis Tanaman di Kabupaten Way Kanan (m ²), 2017–2020 <i>Harvested Area of Medicinal Plants by Kind of Plant in Way Kanan Regency (m²), 2017–2020</i>	222
5.2.8	Produksi Tanaman Biofarmaka Menurut Jenis Tanaman di Kabupaten Way Kanan (kg), 2017–2020 <i>Production of Medicinal Plants by Kind of Plant in Way Kanan Regency (kg), 2017–2020</i>	223
5.2.9	Luas Panen Tanaman Hias Menurut Kecamatan dan Jenis Tanaman di Kabupaten Way Kanan (m ²), 2019 dan 2020 <i>Harvested Area of Ornamental Plants by Subdistrict and Kind of Plant in Way Kanan Regency (m²), 2019 and 2020</i>	224
5.2.10	Produksi Tanaman Hias Menurut Kecamatan dan Jenis Tanaman di Kabupaten Way Kanan (tangkai), 2019 dan 2020 <i>Production of Ornamental Plants by Subdistrict and Kind of Plant in Way Kanan Regency (stalks), 2019 and 2020</i>	226
5.2.11	Luas Panen Tanaman Hias Menurut Jenis Tanaman di Kabupaten Way Kanan (m ²), 2017–2020 <i>Harvested Area of Ornamental Plants by Kind of Plant in Way Kanan Regency (m²), 2017–2020</i>	228
5.2.12	Produksi Tanaman Hias Menurut Jenis Tanaman di Kabupaten Way Kanan (tangkai), 2017–2020 <i>Production of Ornamental Plants by Kind of Plant n Way Kanan Regency (stalks), 2017–2020</i>	229

5.2.13	Produksi Buah-buahan Menurut Kecamatan dan Jenis Tanaman di Kabupaten Way Kanan (kuintal), 2019 dan 2020 <i>Production of Fruits by Subdistrict and Kind of Plant in Way Kanan Regency (quintal), 2019 and 2020</i>	230
5.2.14	Produksi Buah–Buahan dan Sayuran Tahunan Menurut Jenis Tanaman (kwintal) di Kabupaten Way Kanan, 2017–2020 <i>Production of Annual Fruits and Vegetables by Kind of Plant in Way Kanan Regency (quintal), 2017–2020</i>	234
5.3	PERKEBUNAN ESTATE CROPS	
5.3.1	Luas Areal Tanaman Perkebunan Menurut Kecamatan dan Jenis Tanaman di Kabupaten Way Kanan (ha), 2019 dan 2020 <i>Planted Area of Estate Crops by Subdistrict and Type of Crops in Way Kanan Regency (ha), 2019 and 2020</i>	235
5.3.2	Produksi Perkebunan Menurut Kecamatan dan Jenis Tanaman di Kabupaten Way Kanan (ton), 2019 dan 2020 <i>Production of Estate by Subdistrict and Type of Crops in Way Kanan Regency (ton), 2019 and 2020</i>	239
5.4	KEHUTANAN FORESTRY	
5.3.1	Luas Areal Hutan Dirinci Menurut Jenis Hutan per Kecamatan di Kabupaten Way Kanan (ribu ha), 2020 <i>Forest Area by Type per Subdistrict in Way Kanan Regency (thousand ha), 2020</i>	243
5.5	PETERNAKAN LIVESTOCK	
5.5.1	Populasi Unggas Menurut Kecamatan dan Jenis Unggas di Kabupaten Way Kanan (Ekor), 2020 <i>Population of Several Poultry by District in Way Kanan Regency, 2020</i>	244
5.5.2	Produksi Daging Unggas Menurut Kecamatan dan Jenis Unggas di Kabupaten Way Kanan (kg), 2020 <i>Poultry Meat Production of Several Poultry by District in Way Kanan Regency (kg), 2020</i>	245

5.5.3	Populasi Ternak Menurut Kecamatan dan Jenis Ternak (Ekor) di Kabupaten Way Kanan, 2020 <i>Population of Livestock by District and kind of Livestock in Way Kanan Regency, 2020</i>	246
5.5.4	Produksi Daging Ternak Menurut Kecamatan dan Jenis Ternak (Kg) di Kabupaten Way Kanan, 2020 <i>Livestock Meat Production by Subdistrict and kind of Livestock (Kg) in Way Kanan Regency, 2020</i>	247
5.5.5	Jumlah Ternak Besar dan Ternak Kecil yang Dipotong Menurut Kecamatan dan Jenis Ternak (Ekor) di Kabupaten Way Kanan, 2020 <i>Number of Livestock Slaughtered by Type and District in Way Kanan Regency, 2020</i>	248
5.5.6	Produksi Telur Unggas dan Susu Sapi Menurut Kecamatan di Kabupaten Way Kanan (kg), 2020 <i>Eggs and Milk Production by District in Way Kanan Regency (kg), 2020</i>	250
5.5.7	Pelaksanaan Inseminasi Buatan Akseptor PKB dan Jumlah Kelahiran menurut Kecamatan di Kabupaten Way Kanan, 2020 <i>Realization of Artificial Insemination of PKB Acceptor and Birth by Subdistrict in Way Kanan Regency, 2020</i>	251
5.6	PERIKANAN	
	FISHERY	
5.6.1	Jumlah Nelayan menurut Kecamatan di Kabupaten Way Kanan, 2020 <i>Number of Fisherman by Subdistrict in Way Kanan Regency, 2020</i>	252
5.6.2	Luas Areal Pemeliharaan/Penangkapan dan Produksi Ikan Menurut Sumbernya di Kabupaten Way Kanan, 2020 <i>Area and Production of Fish by Source in Way Kanan Regency, 2020</i>	253
5.6.3	Jumlah Perahu/Kapal Menurut Kecamatan dan Jenis Kapal) di Kabupaten Way Kanan, 2020 <i>Number of Ship/Board by Type and Subdistrict in Way Kanan Regency, 2020</i>	254

5.6.4	Jumlah Alat Penangkapan Ikan Menurut Jenis di Kabupaten Way Kanan, 2020 <i>Number of Inland Fishing Gear by Type of Gear in Way Kanan Regency, 2020.....</i>	255
5.6.5	Produksi dan Nilai Produksi Perikanan Budidaya menurut Kecamatan dan Jenis Budaya, 2020 <i>Production and Value of Cultivated Fishery Production by Subdistrict and Type of Culture, 2020</i>	256
5.6.6	Produksi dan Nilai Produksi Perikanan Tangkap di Perairan Umum menurut Kecamatan, 2020 <i>Production and Value of Capture Fisheries in Public Waters by District, 2020.....</i>	258
5.6.7	Produksi dan Nilai Produksi Perikanan Tangkap menurut Kabupaten / Kota dan Jenis Penangkapan di Kabupaten Way Kanan Tahun, 2020 <i>Production and Value of Capture Fisheries by Regency / City and Type of Catching in Way Kanan Regency, 2020</i>	259
6.	INDUSTRI, PERTAMBANGAN, DAN ENERGI/ INDUSTRY, MINING, AND ENERGY	
6.1	INDUSTRI INDUSTRY	
6.1.1	Jumlah Perusahaan dan Tenaga Kerja di Sektor Industri menurut Jenis Industri di Kabupaten Way Kanan, 2020 <i>Number of Establishments and Workers Engaged in the Industrial Sector by Type of Industry in Way Kanan Regency, 2020</i>	269
6.2	ENERGI ENERGY	
6.2.1	Daya Terpasang, Produksi, dan Distribusi Listrik PT. PLN (Persero) pada Cabang/Ranting PLN Menurut Kecamatan di Kabupaten Way Kanan, 2020 <i>Installed Electricity Power, Production, and Distribution of PT. PLN (Persero) at PLN Branch by Subdistrict in Way Kanan Regency, 2020</i>	270

6.2.2	Jumlah Pelanggan Listrik Menurut Kecamatan di Kabupaten Way Kanan, 2016–2020 <i>Number of Electricity Customers by Subdistrict in Way Kanan Regency, 2016–2020</i>	271
6.2.3	Jumlah Pelanggan dan Air yang Disalurkan Menurut Kecamatan di Kabupaten Way Kanan, 2020 <i>Number of Customers and Distributed Water by Subdistrict in Way Kanan Regency, 2020</i>	272
6.2.4	Banyaknya Pelanggan PAB Menurut Jenis Konsumen di Kabupaten Way Kanan, 2016–2020 <i>Number of Water Customers by Type of Customers in Way Kanan regency, 2016–2020</i>	273
6.2.5	Banyaknya Air bersih (m3) yang Disalurkan Menurut Jenis konsumen di kabupaten way Kanan, 2016–2020 <i>Number of Clean Water (m3) Distributed by Type of Customers in way kanan Regency , 2016–2020</i>	274
7.	PARIWISATA/TOURISM	
7.1	Jumlah Objek Wisata dan Pengunjung menurut Kecamatan dan Jenis Objek Wisata di Kabupaten Way Kanan, 2020 <i>Number of Tourism Object and Visitors by Subdistrict and Type of Tourism Object in Way Kanan Regency, 2020</i>	283
7.2	Jumlah Akomodasi Hotel Menurut Kecamatan di Kabupaten Way Kanan, 2016-2020 <i>Number of Hotel Accomodations by District in Way Kanan Regency, 2016-2020</i>	285
7.3	Jumlah Hotel dan Akomodasi Lainnya Menurut Kecamatan di Kabupaten Way Kanan, 2020 <i>Number of Hotel and Other Accomodations by District in Way Kanan Regency, 2020</i>	286
7.4	Jumlah Hotel dan Jumlah Kamar Menurut Klasifikasi di Kabupaten Way Kanan, 2020 <i>Number of Hotel Accomodations by District in Way Kanan Regency, 2016-2020</i>	287

7.5	Jumlah Rumah Makan1/Restoran Menurut Kecamatan di Kabupaten Way Kanan, 2016–2020 <i>Number of Restaurants1 by Subdistrict in Way Kanan Regency, 2016–2020</i>	288
8.	TRANSPORTASI DAN KOMUNIKASI/ TRANSPORTATION AND COMMUNICATION	
8.1	TRANSPORTASI TRANSPORTATION	
8.1.1	Panjang Jalan ¹ Menurut Tingkat Kewenangan Pemerintahan di Kabupaten Way Kanan (km), 2018–2020 <i>Length of Roads1 by Level of Government Authority in Way Kanan Regency (km), 2018–2020</i>	299
8.1.2	Panjang Jalan ¹ Menurut Jenis Permukaan Jalan di Kabupaten Way Kanan (km), 2018–2020 <i>Length of Roads1 by Type of Road Surface in Way Kanan Regency (km), 2018–2020</i>	300
8.1.3	Panjang Jalan ¹ Menurut Kondisi Jalan di Kabupaten Way Kanan (km), 2018–2020 <i>Length of Roads1 by Condition of Roads in Way Kanan Regency (km), 2018–2020</i>	301
8.1.4	Jumlah Kendaraan Bermotor Menurut Kecamatan dan Jenis Kendaraan di Kabupaten Way Kanan Tahun, 2020 <i>Number of Registered Motor Vehicles by Subdistrict and Type of Vehicles in Way Kanan Regency, 2020</i>	302
8.1.5	Jumlah Kendaraan Wajib Uji Pada Balai Pengujian Kendaraan Bermotor (PKB) menurut Bulan Pengujian dan Jenis Kendaraan di Kabupaten Way Kanan, 2020 <i>Number of Vehicle Obligated to Test in Vehicle Tester Office by Month of Testing and Type of Vehicle in Way Kanan Regency, 2020</i>	303
8.2	KOMUNIKASI COMMUNICATION	
8.2.1	Jumlah Kantor Pos Pembantu Menurut Kecamatan di Kabupaten Way Kanan, 2016–2020 <i>Number of Post Offices Subsidiaries by Subdistrict in Way Kanan Regency, 2016–2020</i>	304

9. PERBANKAN, KOPERASI, DAN HARGA-HARGA BANKING, COOPERATIVE, AND PRICES

9.1 PERBANKAN

BANKING

9.1.1	Jumlah Kantor Bank Menurut Kelompok Bank di Kabupaten Way Kanan, 2015–2020 <i>Number of Bank Offices by Bank Group in Way Kanan Regency, 2015–2020</i>	313
9.1.2	Posisi Pinjaman yang Diberikan oleh Bank Perkreditan Rakyat (BPR) pada Kelompok BPR/BPRS menurut Jenis Penggunaan dan Bulan di Kabupaten Way Kanan (ribu rupiah), 2019 dan 2020 <i>Loan Position Provided by Rural Bank to BPR / BPRS Groups by Type of Use and Month in Way Kanan Regency (thousand rupiah), 2019 and 2020</i>	316
9.1.3	Posisi Pinjaman yang Diberikan oleh Bank Perkreditan Rakyat Syariah (BPRS) pada Kelompok BPR/BPRS menurut Jenis Penggunaan dan Bulan di Kabupaten Way Kanan (ribu rupiah), 2019 dan 2020 <i>Loan Position Provided by Islamic Rural Bank to BPR / BPRS Groups by Type of Use and Month in Way Kanan Regency (thousand rupiah), 2019 and 2020</i>	319
9.1.4	Jumlah Rekening dan Nominal Tabungan pada Bank Perkreditan Rakyat (BPR) Menurut Bulan di Kabupaten Way Kanan (ribu rupiah), 2019 dan 2020 <i>Number of Accounts and Savings Nominal at Rural Bank (BPR) by Month in Way Kanan Regency (thousand rupiah), 2019 and 2020</i>	322
9.1.5	Jumlah Rekening dan Nominal Deposito pada Bank Perkreditan Rakyat (BPR) Menurut Bulan di Kabupaten Way Kanan (ribu rupiah), 2019 dan 2020 <i>Number of Accounts and Deposit Nominal at Rural Bank (BPR) by Month in Way Kanan Regency (thousand rupiah), 2019 and 2020</i>	323
9.1.6	Jumlah Rekening dan Nominal Tabungan pada Bank Perkreditan Rakyat Syariah (BPR) Menurut Bulan di Kabupaten Way Kanan (ribu rupiah), 2019 dan 2020 <i>Number of Accounts and Savings Nominal at Islamic Rural Bank by Month in Way Kanan Regency (thousand rupiah), 2019 and 2020</i>	324
9.1.7	Jumlah Rekening dan Nominal Deposito pada Bank Perkreditan	

	Rakyat Syariah (BPRS) Menurut Bulan di Kabupaten Way Kanan (ribu rupiah), 2019 dan 2020 <i>Number of Accounts and Deposit Nominal at Islamic Rural Bank by Month in Way Kanan Regency (thousand rupiah), 2019 and 2020.....</i>	325
9.2	INVESTASI	
	INVESTASI	
9.2.1	Jumlah Izin yang Dikeluarkan menurut Kecamatan dan Jenis Izin di Kabupaten Way Kanan, 2020 <i>Number of Issued Permits/Licenses by Subdistrict and Kind of Permit/License in Way Kanan Regency, 2020.....</i>	326
9.3	KOPERASI	
	COOPERATIVE	
9.3.1	Jumlah Koperasi Aktif Menurut Kelompok Koperasi dan Kecamatan di Kabupaten Way Kanan, 2017–2020 <i>Number of Active Cooperative by Subdistrict in Way Kanan Regency, 2017–2020.....</i>	331
9.3.2	Jumlah Koperasi Aktif Menurut Jenis Koperasi di Kabupaten Way Kanan, 2016–2020 <i>Number of Active Cooperative by Kind of Cooperative in Way Kanan Regency, 2016–2020.....</i>	332
9.3.3	Jumlah Koperasi Aktif Menurut Kelompok Koperasi di Kabupaten Way Kanan, 2016–2020 <i>Number of Active Cooperative by Group of Cooperative in Way Kanan Regency, 2016–2020.....</i>	333
9.3.4	Jumlah Koperasi Aktif Menurut Kelompok Koperasi dan Kecamatan di Kabupaten Way Kanan, 2020 <i>Number of Active Cooperative by Group of Cooperative and Subdistrict in Way Kanan Regency, 2020.....</i>	334
9.4	HARGA-HARGA	
	PRICES	
9.4.1	Rata-rata Harga Eceran Beberapa Jenis Bahan Pangan di Kabupaten Way Kanan, 2020 <i>Average Retail Prices of Selected Food Commodities in Way Kanan Regency, 2020.....</i>	336

10. PENGELUARAN PENDUDUK

POPULATION EXPENDITURE

- 10.1 Rata-rata Pengeluaran per Kapita Sebulan Menurut Kelompok Komoditas (rupiah) di Kabupaten Way Kanan, 2019 dan 2020
Monthly Average Expenditure per Capita by Commodity Group (rupiahs) in Way Kanan Regency, 2019 and 2020..... 345
- 10.2 Persentase Pengeluaran per Kapita Sebulan Menurut Kelompok Komoditas di Kabupaten Way Kanan, 2019 dan 2020
Percentage of Monthly Expenditure per Capita by Commodity Group in Way Kanan Regency, 2019 and 2020..... 346
- 10.3 Persentase Penduduk Menurut Golongan Pengeluaran Per Kapita Sebulan di Kabupaten Way Kanan, 2019 dan 2020
Percentage of Population by Per Capita Spending Group a Month in Way Kanan Regency, 2019 and 2020 347

11. PERDAGANGAN

TRADE

- 11.1 Jumlah Sarana Perdagangan Menurut Jenisnya di Kabupaten Way Kanan, 2016-2020
Number of Trading Facilities by Type of Facility in Way Kanan Regency, 2016-2020..... 357
- 11.2 Banyaknya Desa/Kelurahan Menurut Keberadaan Sarana Perdagangan, 2020
Number of Villages/Sub-Districts by Availability of Trading Facility, 2020..... 358
- 11.3 Banyaknya Desa/Kelurahan Menurut Keberadaan Kelompok Pertokoan, Pasar, dan Kios Sarana Produksi Pertanian (SAPROTAN), 2020
Number of Villages /Sub-Districts by Availability Of Shopping Complex, Market, and Agricultural Production Stall, 2020 359

12. SISTEM NERACA REGIONAL

SYSTEM OF REGIONAL ACCOUNTS

12.1.	Produk Domestik Regional Bruto Atas Dasar Harga Berlaku Menurut Lapangan Usaha di Kabupaten Way Kanan (miliar rupiah), 2016–2020 <i>Gross Regional Domestic Product at Current Market Prices by Industry in Way Kanan Regency (billion rupiahs), 2016–2020.....</i>	375
12.2	Produk Domestik Regional Bruto Atas Dasar Harga Konstan 2010 Menurut Lapangan Usaha di Kabupaten Way Kanan (miliar rupiah), 2016–2020 <i>Gross Regional Domestic Product at 2010 Constant Market Prices by Industry in Way Kanan Regency (billion rupiahs), 2016–2020.....</i>	377
12.3	Distribusi Persentase Produk Domestik Regional Bruto Atas Dasar Harga Berlaku Menurut Lapangan Usaha di Kabupaten Way Kanan, 2016–2020 <i>Percentage Distribution of Gross Regional Domestic Product at Current Market Prices by Industry in Way Kanan Regency, 2016–2020..</i>	279
12.4	Laju Pertumbuhan Produk Domestik Regional Bruto Atas Dasar Harga Konstan 2010 Menurut Lapangan Usaha di Kabupaten Way Kanan (persen), 2016–2020 <i>Growth Rate of Gross Regional Domestic Product at 2010 Constant Market Prices by Industry in Way Kanan Regency (percent), 2016–2020</i>	381
12.5	Produk Domestik Regional Bruto Atas Dasar Harga Berlaku1 Menurut Jenis Pengeluaran di Kabupaten Way Kanan (miliar rupiah), 2016–2020 <i>Gross Regional Domestic Product at Current Market Prices by Type of Expenditure in Way Kanan Regency (billion rupiahs), 2016–2020</i>	383
12.6	Produk Domestik Regional Bruto Atas Dasar Harga Konstan1 2010 Menurut Jenis Pengeluaran di Kabupaten Way Kanan (miliar rupiah), 2016–2020 <i>Gross Regional Domestic Product at 2010 Constant Market Prices by Type of Expenditure in Way Kanan Regency (billion rupiahs), 2016–2020</i>	384

12.7	Distribusi Persentase Produk Domestik Regional Bruto Atas Dasar Harga Berlaku ¹ Menurut Jenis Pengeluaran di Kabupaten Way Kanan, 2016–2020 <i>Percentage Distribution of Gross Regional Domestic Product at Current Market Prices by Type of Expenditure in Way Kanan Regency, 2016–2020.....</i>	385
12.8	Laju Pertumbuhan Produk Domestik Regional Bruto Atas Dasar Harga Konstan 2010 Menurut Jenis Pengeluaran di Kabupaten Way Kanan (persen), 2016–2020 <i>Growth Rate of Gross Regional Domestic Product at 2010 Constant Market Prices by Type of Expenditure in Way Kanan Regency (percent), 2016–2020</i>	386
13.	PERBANDINGAN ANTAR KABUPATEN/ REGENCY/MUNICIPAL COMPARISON	
13.1	Jumlah Penduduk Menurut Kabupaten/Kota di Provinsi Lampung (ribu), 2016–2020 <i>Population by Regency in Lampung Province (thousand), 2016–2020 .</i>	395
13.2	Laju Pertumbuhan Produk Domestik Regional Bruto Atas Dasar Harga Konstan 2010 Menurut Kabupaten/Kota di Provinsi Lampung (persen), 2016–2020 <i>Rate of Growth of Gross Regional Domestic Products at Constant 2010 Prices by Regency in Lampung Province (percent), 2016–2020.....</i>	396
13.3	Jumlah Penduduk Miskin Menurut Kabupaten/Kota di Provinsi Lampung (ribu), 2016–2020 <i>Number of Poor Population by Regency in Lampung Province (thousand), 2016–2020.....</i>	397
13.4	Indeks Pembangunan Manusia Menurut Kabupaten/Kota di Provinsi Lampung, 2016–2020 <i>Human Development Index by Regency in Lampung Province, 2016–2020</i>	398

DAFTAR GAMBAR/LIST OF FIGURES

		Halaman Page
1.1	Luas Daerah menurut Kecamatan di Kabupaten Way Kanan (%), 2020 <i>Area of Subdistrict in Way Kanan Regency (%), 2020.....</i>	9
1.2	Jarak dari Ibukota Kecamatan ke Ibukota Kabupaten di Kabupaten Way Kanan (km), 2020 <i>Distance between Subdistrict Capital and Regency Capital in Way Kanan Regency (km), 2020</i>	10
1.2	Jumlah Curah Hujan di Kabupaten Way Kanan menurut Bulan, 2020 <i>Amount of Precipitation in Way Kanan Regency by Month, 2020.....</i>	11
2.1	Pesentase Anggota Dewan Perwakilan Rakyat Daerah Menurut Partai Politik (%), 2020 <i>Percentage of Regional House of Representatives's Member by Political Parties (%), 2020</i>	29
2.2	Pegawai Negeri Sipil (PNS) Menurut Jabatan dan Jenis Kelamin di Kabupaten Way Kanan, Desember 2020 (%) <i>Civil Servants by Occupation and Sex in Way Kanan Regency, December, 2020 (%)</i>	30
3.1	Kepadatan Penduduk Menurut Kecamatan di Kabupaten Way Kanan, 2020 <i>Population Density by Subdistrict in Way Kanan Regency, 2020</i>	61
3.2	Jumlah Pencari Kerja Terdaftar Menurut Jenis Kelamin dan Kecamatan di Kabupaten Way Kanan, 2020 <i>Number of Registered Job Seekers by Sex and District in Way Kanan Regency, 2020... ..</i>	62
4.1	Rasio Guru Terhadap Murid di Kabupaten Way Kanan, 2020/2021 <i>Teacher to Student Ratio in Way Kanan Regency, 2020/2021</i>	101
4.2	Garis Kemiskinan dan Persentase Penduduk Miskin di Kabupaten Way Kanan, 2011–2020 <i>Poverty Line and Percentage of Poor People in Way Kanan Regency/municipality, 2011–2020... ..</i>	102

5.1	Luas Panen dan Produksi Cabai Besar Menurut Kecamatan di Kabupaten Way Kanan (ha), 2019 dan 2020 <i>Harvested Area and Productions of Big Chili by Subdistrict in Way Kanan Regency (ha), 2019 and 2020</i>	205
5.2	Persentase Populasi dan Produksi Daging Unggas Menurut Jenis Unggas di Kabupaten Way Kanan (kg), 2020 <i>Percentage of Population and Meat Production of Several Poultry in Way Kanan Regency (kg), 2020</i>	206
6.1	Jumlah Pelanggan Listrik Menurut Kecamatan di Kabupaten Way Kanan, 2020 <i>Electricity Customers by Subdistrict in Way Kanan Regency, 2020</i>	267
6.2	Banyaknya Air bersih (m ³) yang Disalurkan Menurut Jenis konsumen di kabupaten way Kanan, 2016–2020 <i>Number of Clean Water (m³) Distributed by Type of Customers in way Kanan Regency, 2016–2020</i>	268
7.1	Jumlah Akomodasi Hotel di Kabupaten Way Kanan, 2016-2020 <i>Number of Hotel Accomodations in Way Kanan Regency, 2016-2020</i>	281
7.2	Jumlah Pengunjung Objek Wisata menurut Kecamatan dan Jenis Objek Wisata di Kabupaten Way Kanan, 2020 <i>Number of Visitors by Subdistrict and Type of Tourism Object in Way Kanan Regency, 2020</i>	282
8.1	Persentase Panjang Jalan Menurut Jenis Permukaan Jalan di Kabupaten Way Kanan, 2020 <i>Percentage of Road by Type of Road Surface in Way Kanan Regency, 2020</i>	297
8.2	Jumlah Kendaraan Wajib Uji Pada Balai Pengujian Kendaraan Bermotor (PKB) menurut Bulan Pengujian dan Jenis Kendaraan di Kabupaten Way Kanan, 2020 <i>Number of Vehicle Obligated to Test in Vehicle Tester Office by Month of Testing and Type of Vehicle in Way Kanan Regency, 2020</i>	298

9.1	Jumlah Koperasi Aktif di Kabupaten Way Kanan, 2016–2020 <i>Number of Active Cooperative in Way Kanan Regency, 2016–2020.....</i>	311
9.2	Posisi Pinjaman yang Diberikan oleh Bank Perkreditan Rakyat Syariah (BPRS) pada Kelompok BPR/BPRS menurut Jenis Penggunaan dan Bulan di Kabupaten Way Kanan , 2020 <i>Loan Position Provided by Islamic Rural Bank to BPR / BPRS Groups by Type of Use and Month in Way Kanan Regency, 2020</i>	312
10.1	Persentase Rata-rata Pengeluaran per Kapita Sebulan Menurut Kelompok Komoditas di Kabupaten Way Kanan, 2020 <i>Percentage of Monthly Average Expenditure per Capita by Commodity Group in Way Kanan Regency, 2019 and2020</i>	343
11.1	Jumlah Sarana Perdagangan Menurut Jenisnya di Kabupaten Way Kanan, 2017–2020 <i>Number of Trading Facilities by Type of Facility in Way Kanan Regency, 2017–2020.....</i>	355
12.1	Laju Pertumbuhan Produk Domestik Regional Bruto Atas Dasar Harga Konstan 2010 di Kabupaten Way Kanan (persen), 2016–2020 <i>Growth Rate of Gross Regional Domestic Product at 2010 Constant Market Prices in Way Kanan Regency (percent), 2016–2020</i>	373
13.1	Persentase Penduduk Miskin Menurut Kabupaten/Kota di Provinsi Lampung (persen), 2020 <i>Percentage of Poor Population by Regency in Lampung Province (percent), 2020.....</i>	393
13.2	Indeks Pembangunan Manusia Menurut Kabupaten/Kota dan Kategori di Provinsi Lampung, 2020 <i>Human Development Index by Regency and Category in Lampung Province, 2020.....</i>	394

PENJELASAN UMUM/EXPLANATORY NOTES

Tanda-tanda, satuan-satuan, dan lain-lainnya yang digunakan dalam publikasi ini adalah sebagai berikut:

Symbols, measurement units, and acronyms which are used in this publication, are as follows:

1. TANDA-TANDA/SYMBOLS

Data tidak tersedia/Data not available	: ...
Tidak ada atau nol /Null or zero	: -
Data dapat diabaikan/Data negligible	: 0
Tanda decimal/Decimal point	: ,
Data tidak dapat ditampilkan/Not applicable	: NA
Angka estimasi/Estimated figures	: e
Angka diperbaiki/Revised figures	: r
Angka sementara/Preliminary figures	: x
Angka sangat sementara/Very preliminary figures	: xx
Angka sangat sangat sementara/Very very preliminary figures	: xxx

2. SATUAN/UNITS

barel/barrel	: 158,99 liter/litres = 1/6,2898 m ³
hektar (ha)/hectare (ha)	: 10 000 m ²
kilometer (km)/kilometres (km)	: 1 000 meter/meters (m)
knot/knot	: 1,8523 km/jam (km/hour)
kuintal/quintal	: 100 kg
KWh	: 1 000 Watt hour
MWh	: 1 000 KWh
liter (untuk beras)/litre (for rice)	: 0,80 kg
MMSCF	: 1/35,3 m ³
metrik ton (m.ton)/metric ton (m. ton)	: 0,98421 long ton = 1 000 kg
ons/ounce	: 28,31 gram/grams
ton	: 1 000 kg

Satuan lain: buah, dus, butir, helai/lembar, kaleng, batang, pulsa, ton kilometer (ton-km), jam, menit, persen (%).

Other units: unit, pack, pieces, sheet, tin, pulse, ton-kilometres(ton-km), hour, minute, percent (%).

Perbedaan angka di belakang koma disebabkan oleh pembulatan angka.
The difference in decimal numbers is caused by rounding.

DAFTAR SINGKATAN/ LIST OF ABBREVIATIONS

SI	: Stasiun Iklim
SIMPK	: Stasiun Meteorologi Pertanian Khusus
t.t	: Tempat tidur
BCG	: Bacillus Calmette Guerin
DPT	: Difteri, Pertusis, Tetanus
TT	: Tetanus Toxoid
IOT	: Industri Obat Tradisional/ <i>Traditional Medicine Industry</i>
IKOT	: Industri Kecil Obat Tradisional/ <i>Traditional Medicine Small</i>
Alkes	: Alat kesehatan/ <i>Health Kits</i>
PKRT	: Perbekalan Kesehatan Rumah tangga/ <i>Household Health Logistics</i>
Kompl	: Komplemen/ <i>Complement</i>
IRTP	: Industri Pangan Produksi Rumah Tangga/ <i>Foods Home Industry</i>
PBF	: Pedagang Besar Farmasi/ <i>Pharmacy Whole-seller</i>
GFK	: Gudang Farmasi Kab/Kota/Regency/ <i>Municipality Pharmacy Warehouse</i>
RB	: Rumah Bersalin/ <i>Delivery House</i>
Pustu	: Puskesmas pembantu/ <i>Auxiliary Public Health Center</i>
BP	: Balai Pengobatan/ <i>Polyclinic</i>
TPS	: Tempat Pembuangan Sementara / <i>landfill</i>
Jamkesmas	: Jaminan kesehatan masyarakat miskin/ <i>Poor public health insurance</i>
PJKMU	: Program Jaminan Kesehatan Masyarakat Umum
SIUP	: Surat Ijin Usaha Perdagangan/ <i>Trading Permission Letter</i>
TDP	: Tanda Daftar Perusahaan/ <i>Company Registration Identity</i>
API	: Angka Pengenal Importir/ <i>Importer's Identity Number</i>

Statistik Kunci, 2018–2020 Key Statistics, 2018–2020

Rincian/Description	Satuan/Unit	2018	2019	2020
(1)	(2)	(3)	(4)	(5)
SOSIAL/SOCIAL				
Penduduk ¹ /Population ¹	ribu/thousand	446,11	450,11	473,58
Laju Pertumbuhan Penduduk ¹ /Population Growth ¹	%	0,95	0,90	1,51
Angka Harapan Hidup ^{1-e} /Life Expectancy Rate ¹	tahun/years	68,95	69,27	69,40
Angka Melek Huruf Usia 15+/Literacy Rate Aged 15+	%	95,78	96,14	96,90
Tingkat Partisipasi Angkatan Kerja -TPAK ^{2,3} Labour Force Participation Rate-LFPR ^{2,3}	%	72,02	76,17	75,22
Tingkat Pengangguran Terbuka-TPT ² Unemployment Rate-UR ²	%	4,45 ⁴	3,59 ⁴	3,56 ⁴
Penduduk Miskin ⁵ /Poor People ⁴	ribu/thousand	60,16	58,72	58,41
Persentase Penduduk Miskin ⁴ Percentage of Poor People ⁴	%	13,52	13,07	12,33
Indeks Pembangunan Manusia-IPM ⁵ Human Development Index ⁵	–	66,63	67,19	67,44
EKONOMI/ECONOMIC				
Produk Domestik Regional Bruto (PDRB) Harga Berlaku ⁶ Gross Regional Domestic Bruto (GRDP) at Current Price ⁶	miliar rupiah billion rupiahs	13 055,24	13 999,29*	14 037,77**
Laju Pertumbuhan Ekonomi ⁸ /Economic Growth ⁷	%	2,49	3,97*	-1,16**
PDRB Per Kapita Harga Berlaku ^{6,8} Per Capita of GRDP at Current Price ^{6,8}	juta rupiah million rupiahs	29,26	31,10*	30,92**

Catatan/Notes: ¹ 2018 dan 2019 Hasil proyeksi penduduk Indonesia 2010–2035 (pertengahan tahun/Juni)/ 2018 and 2019 The result of Indonesia population projection 2010–2035 (mid year/June)

² 2020 Hasil SP2020 (September)/ 2020The result of the 2020 Population Census (September)

³ Kondisi Agustus/Condition at August

⁴ Menggunakan penimbang hasil proyeksi penduduk tahun 2010–2035/Weighted by the 2010–2035 population projection

⁵ Kondisi Maret/Condition at March

⁶ Sejak tahun 2010, IPM dihitung dengan metode baru. Komponen IPM metode baru adalah angka harapan hidup saat lahir, harapan lama sekolah, rata-rata lama sekolah, dan pengeluaran per kapita/Since 2010, HDI was calculated using new method. New HDI component are life expectancy at birth, expected years of schooling, means years of schooling, and expenditure per capita

⁷ Mulai tahun 2010 mengadopsi System of National Account 2008 (SNA 2008)/Since 2010 is in line with System of National Account 2008 (SNA 2008)

⁸ Menggunakan tahun dasar 2010 (2010=100)/Using 2010 base year (2010=100)

* Menggunakan proyeksi penduduk berdasarkan hasil SP2010/Using population projection based on SP2010

** Angka Sementara/Preliminary Figures

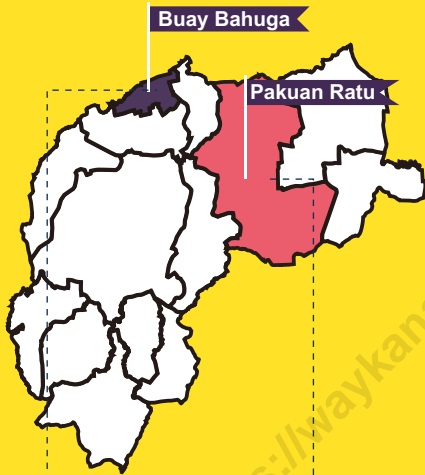
** Angka Sangat Sementara/Very Preliminary Figures

BAB

Chapter

GEOGRAFI DAN IKLIM

Geography and Climate



KEADAAN GEOGRAFI WAY KANAN

GEOGRAPHY CONDITION IN WAY KANAN

2020

102,04 km² sq.km
KECAMATAN DENGAN
LUAS TERKECIL

Subdistrict with the smallest area

580,34 km² sq.km
KECAMATAN DENGAN
LUAS TERBESAR

Subdistrict with the largest area

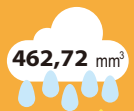
LUAS WILAYAH WAY KANAN

Total area of Way Kanan

3 921,63 km² sq.km

CURAH HUJAN DI WAY KANAN

Precipitation in Way Kanan



CURAH HUJAN TERTINGGI TERJADI PADA BULAN FEBRUARI

The highest Precipitation happened on February



CURAH HUJAN TERENDAH TERJADI PADA BULAN AGUSTUS

The lowest Precipitation happened on August



Sumber/Source: Kementerian Dalam Negeri/Ministry of Home Affairs
Stasiun Klimatologi Pesawaran Lampung, Badan Meteorologi, Klimatologi, dan Geofisika(BMKG)/
Pesawaran Lampung Climatology Station, Meteorology, Climatology, and Geophysics Agency

PENJELASAN TEKNIS

1. Secara astronomis, Kabupaten Way Kanan terletak antara 4,12' - 4,58' Lintang Selatan dan antara 104,17'–105,04' Bujur Timur.
2. Berdasarkan posisi geografisnya, Kabupaten Way Kanan memiliki batas-batas: Utara – Provinsi Sumatera Selatan; Selatan – Kabupaten Lampung Utara; Barat – Kabupaten Lampung Barat; Timur – Kabupaten Tulung Bawang Barat.
3. Kabupaten Way Kanan terdiri dari 14 kecamatan, yaitu:
 - Banjit
 - Baradatu
 - Gunung Labuhan
 - Kasui
 - Rebang Tangkas
 - **Blambangan Umpu**
 - Way Tuba
 - Negeri Agung
 - Bahuga
 - Buay Bahuga
 - Bumi Agung
 - Pakuan Ratu
 - Negara Batin
 - Negeri Besar
4. Badan Pusat Statistik (BPS) telah melakukan pendataan Potensi Desa (Podes) sejak tahun 1980. Sejak saat itu, Podes dilaksanakan secara rutin sebanyak 3 kali dalam kurun waktu sepuluh tahun untuk mendukung

TECHNICAL NOTES

1. *Astronomically, Way Kanan Regency is located between 4.12' - 4.58' South latitude, and between 104.17'–105.04' East longitude.*
2. *In terms of geographic position, Way Kanan Regency has boundaries as follows: North – Sumatera Selatan Province; South – Lampung Utara Regency; West – Lampung Barat Regency; East – Tulung Bawang Barat Regency.*
3. *Way Kanan Regency has 14 districts. These include:*
 - *Banjit*
 - *Baradatu*
 - *Gunung Labuhan*
 - *Kasui*
 - *Rebang Tangkas*
 - ***Blambangan Umpu***
 - *Way Tuba*
 - *Negeri Agung*
 - *Bahuga*
 - *Buay Bahuga*
 - *Bumi Agung*
 - *Pakuan Ratu*
 - *Negara Batin*
 - *Negeri Besar*
4. *BPS-Statistics indonesia has already recorded village potential (podes) since 1980. Since then, 3 (three) times within ten years to support the activities of the population Census, agriculture Census, or economic Census.*

Sensus Penduduk, Sensus Pertanian, ataupun Sensus Ekonomi. Dengan demikian, fakta penting terkait ketersediaan infrastruktur dan potensi yang dimiliki oleh setiap wilayah dapat dipantau perkembangannya secara berkala dan terus menerus.

Thus, important facts related to the availability of infrastructure and the potential possessed by each region can be monitored regularly and continually.

5. Sejak tahun 2008, pendataan Podes mengalami perubahan dengan adanya penambahan kuesioner suplemen kecamatan dan Kabupaten. Penambahan kuesioner tersebut bertujuan untuk meningkatkan manfaat data Podes bagi para konsumen data dan pemerintah daerah dalam perencanaan pembangunan wilayah.

5. *Since 2008, podes has been changed especially in providing additional information from subdistrict and regency/ municipality, using separate questionnaires. the goal of these changes is to provide more benefits for data users and local government in regional development planning.*

6. Data Podes merupakan satu-satunya sumber data kewilayahan yang muatannya beragam dan memberi gambaran tentang situasi pembangunan suatu wilayah (regional). Ini berbeda dengan data dari hasil pendekatan rumah tangga yang lebih menekankan pada dimensi aktivitas sektoral. Keduanya sama penting dan menjadi kekayaan BPS.

6. *Podes data is the only one source of spatial data consisting of various information and providing a picture of development progress in a region. the podes data are different from data resulted from household surveys focusing on the dimension of sectoral activities. Both kind of data are important and become the trade mark of BpS on the data richness aspect.*

7. Cakupan Wilayah, Pencacahan Podes dilakukan secara sensus terhadap seluruh wilayah administrasi pemerintahan terendah setingkat desa (yaitu desa, kelurahan, nagari,

7. *Podes Coverage podes enumeration is implemented as a census of the lowest governmental administrative region equivalent to village (i.e. village, sub-district, nagari, and transmigration*

Unit Permukiman Transmigrasi (UPT)) yang masih dibina oleh kementerian terkait. Berdasarkan hasil Podes 2014, ada sebanyak 82.190 wilayah setingkat desa yang tersebar di 511 Kabupaten/ kota.

Settlement Unit which is still fostered by the relevant ministries). there were 82,190 village-level areas spread over 511 regencies/ municipalities based on the result of podes 2014.

8. Metode Pengumpulan Data Pengumpulan data Podes 2014 dilakukan melalui wawancara langsung oleh petugas terlatih dengan narasumber yang relevan. Petugas adalah aparatur ataupun mitra kerja BPS Kabupaten, sementara narasumber adalah kepala desa/ lurah atau narasumber lain yang memiliki pengetahuan terhadap wilayah target pencacahan.
8. *Method of data Collection data collection of podes 2014 carried out through direct interviews by trained personnel with relevant respondents. the interviewers are BPS Regency personnel or partners, meanwhile, the selected respondents are the village head/sub-district head or other respondents who have the knowledge towards the target area of enumeration.*

ULASAN

Kabupaten Way Kanan adalah salah satu dari 15 Kabupaten di Propinsi Lampung, yang memiliki luas wilayah seluas 3.921,63 km² atau sebesar 11,11 persen dari luas Provinsi Lampung. Ibukota Kabupaten adalah Blambangan Umpu yang menjadi salah satu kampung tua yang ada di Kabupaten Way Kanan.

Secara topografi, Kabupaten Way Kanan dapat dibagi menjadi 2 (dua) unit topografis, yaitu: daerah topografis berbukit sampai bergunung dan daerah River Basin.

Sama seperti daerah lainnya di Indonesia, Kabupaten Way Kanan memiliki iklim tropis dengan 2 (dua) musim yang selalu berganti sepanjang tahun, yaitu musim penghujan dan musim kemarau. Suhu udara tertinggi sepanjang tahun 2020 tercatat pada bulan April, sebesar 32,72 derajat celsius dan terendah pada bulan September, sebesar 22,90 derajat celsius. Adapun secara rata-rata, suhu udara tertinggi pada tahun 2020 tercatat pada bulan Mei dengan 27,61 derajat celsius dan terendah pada bulan Juli dengan 26,39 derajat celsius. Curah hujan tertinggi pada tahun 2020 tercatat pada bulan Februari dengan 462,70 mm³.

Kabupaten Way Kanan memiliki potensi yang tinggi untuk pengembangan di sektor pertanian.

DESCRIPTION

Way Kanan Regency is one regency among 15 regencies/cities in Lampung province. The area of Way Kanan Regency is 3,921.63 km² or 11.11 percent of Lampung Province area. The capital of Way Kanan Regency is Blambangan Umpu, which is one of the old village in Way Kanan Regency.

Topographically, Way Kanan Regency can be divided into two types of topographical zone, the first one is hilly and mountainous zone, and the second one is river basins zone.

Like other regions in Indonesia, Way Kanan Regency has tropical climate with two seasons, that always change all the year, those are rainy seasons and dry season. has tropical climate with rainy days all year round. the highest air temperature in 2020 was recorded in April, at 32.72 degrees Celsius and the lowest in September, at 22.90 degrees Celsius. as for the average, the highest air temperature in 2020 was recorded in May with 28.6 degrees Celsius and the lowest in July with 26.39 degrees Celsius. The highest precipitation in 2020 was recorded in February with 462.70 mm³.

Way Kanan Regency has high potency in agricultural development. Most of the rivers flow from the hilly area

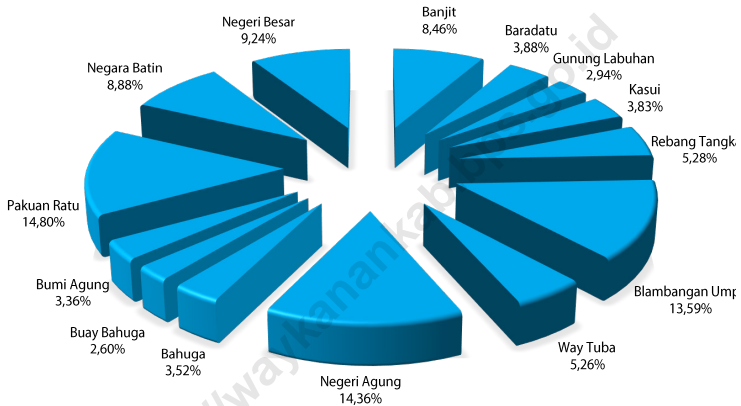
Sebagian besar sungai-sungainya mengalir dari arah barat yang berbukit-bukit menuju ke arah Timur yang landai, hal ini sangat potensial untuk pengembangan irigasi.

at the west to the lowland at the east. This condition is very potential for irrigation.

<https://waykanankab.bps.go.id>

Gambar 1.1
Figures

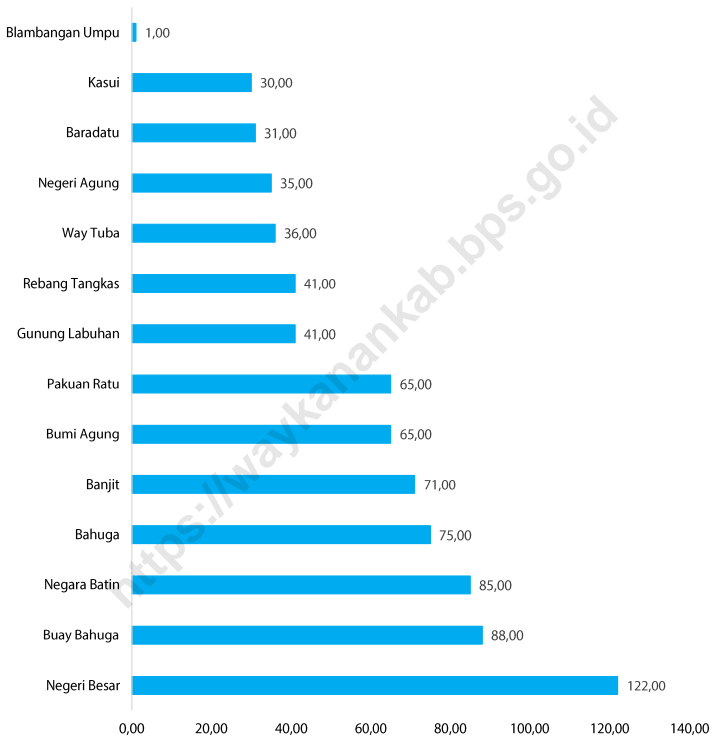
Luas Daerah menurut Kecamatan di Kabupaten Way Kanan (%), 2020
Area of Subdistrict in Way Kanan Regency (%), 2020



Sumber/Source : Berdasarkan Peraturan Menteri Dalam Negeri No. 66 Tahun 2011 tanggal 28 Desember 2011
Based on Minister Of Home Affairs Regulation No 66/2011, December 28, 2011

Gambar
Figures 1.2

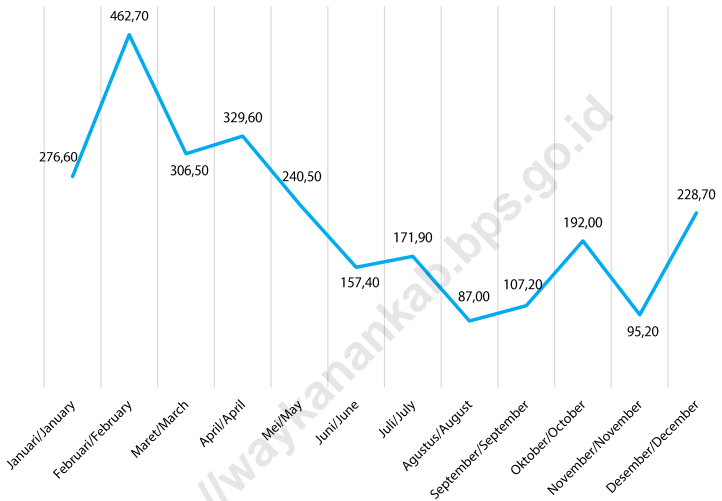
Jarak dari Ibukota Kecamatan ke Ibukota Kabupaten di Kabupaten Way Kanan (km), 2020
Distance between Subdistrict Capital and Regency Capital in Way Kanan Regency (km), 2020



Sumber/Source : Kementerian Dalam Negeri/Ministry of Home Affairs

Gambar 1.3
Figures

Jumlah Curah Hujan di Kabupaten Way Kanan menurut Bulan, 2020
Amount of Precipitation in Way Kanan Regency by Month, 2020



Sumber/Source : Stasiun Klimatologi Pesawaran Lampung, Badan Meteorologi, Klimatologi, dan Geofisika (BMKG)/
Pesawaran Lampung Climatology Station, Meteorology, Climatology, and Geophysics Agency

1.1 KEADAAN GEOGRAFI GEOGRAPHY CONDITION

Tabel 1.1.1 **Letak Geografis Daerah Kabupaten Way Kanan, 2020**
Table 1.1.1 **Geography of Way Kanan Regency, 2020**

<i>Dari Sudut Geografis (Geography)</i>	
Arah Direction	Terletak antara Located on
(1)	(2)
Utara - Selatan <i>North - South</i>	4,12° - 4,58° LS
Timur - Barat <i>East - West</i>	104,17° - 105,04° BT
<i>Dari Sudut Administrasi (Administration)</i>	
Sebelah Side	Berbatasan dengan Bordered by
(1)	(2)
Utara <i>North</i>	Provinsi Sumatera Selatan <i>Sumatera Selatan Province</i>
Selatan <i>South</i>	Kabupaten Lampung Utara <i>Lampung Utara Regency</i>
Timur <i>East</i>	Kabupaten Tulang Bawang Barat <i>Tulang Bawang Barat Regency</i>
Barat <i>West</i>	Kabupaten Lampung Barat <i>Lampung Barat Regency</i>

Sumber/Source: Kementerian Dalam Negeri/Ministry of Home Affairs

Tabel 1.1.2 **Nama-nama Gunung dan Tinggi dari Permukaan Laut di Kabupaten Way Kanan, 2020**
Table **List and height of Mountains Above Sea Level in Way Kanan Regency, 2020**

<i>Nama Gunung</i> <i>Name of Mountains</i>	<i>Tinggi</i> <i>Heights (m)</i>	<i>Kecamatan</i> <i>District</i>
(1)	(2)	(3)
Gunung Punggur	1 700	Kasui
Gunung Remas	1 600	Banjit
Gunung Bukit Duduk	1 500	Banjit

Sumber/Source: Badan Petanahan Nasional Kabupaten Way Kanan/National Land Agency of Way Kanan Regency

Tabel
Table 1.1.3

Nama-Nama Sungai dan Panjang Sungai di Kabupaten Way Kanan, 2020
List and Lengths of Rivers in Way Kanan Regency, 2020

Nama Sungai Name of Rivers	Panjang Lengths (Km)	Daerah Alir Cathement Area
(1)	(2)	(3)
Way Kanan	51	1 198
Way Pisang	50	386
Way Umpu	100	1 179
Way Besay	113	870
Way Giham	80	506
Way Tahmi	60	550

Sumber/Source: Badan Petanahan Nasional Kabupaten Way Kanan/National Land Agency of Way Kanan Regency

Tabel 1.1.4 Luas Daerah dan Jumlah Pulau Menurut Kecamatan di Kabupaten Way Kanan, 2020
Table 1.1.4 Total Area and Number of Islands by Subdistrict in Way Kanan Regency, 2020

Kecamatan Subdistrict	Ibukota Kecamatan Capital of Subdistrict	Luas ¹ Total Area ¹ (km ² /sq.km)
(1)	(2)	(3)
Banjit	Pasar Banjit	331,60
Baradatu	Tiuh Balak Pasar	152,03
Gunung Labuhan	Gunung Labuhan	115,22
Kasui	Jaya Tinggi	150,27
Rebang Tangkas	Gunung Sari	207,18
Blambangan Umpu	Blambangan Umpu	532,99
Way Tuba	Way Tuba	206,25
Negeri Agung	Negeri Agung	562,98
Bahuga	Mesir Ilir	138,22
Buay Bahuga	Bumi Harjo	102,04
Bumi Agung	Bumi Agung	131,75
Pakuan Ratu	Pakuan Ratu	580,34
Negara Batin	Negara Batin	348,40
Negeri Besar	Negeri Besar	362,37
Way Kanan	Blambangan Umpu	3 921,63

Lanjutan Tabel/*Continued Table 1.1.4*

Kecamatan <i>Subdistrict</i>	Persentase terhadap Luas Kabupaten <i>Percentage to Regency Area</i>	Jumlah Pulau ² <i>Number of Islands ²</i>
(1)	(4)	(5)
Banjit	8,46	-
Baradatu	3,88	-
Gunung Labuhan	2,94	-
Kasui	3,83	-
Rebang Tangkas	5,28	-
Blambangan Umpu	13,59	-
Way Tuba	5,26	-
Negeri Agung	14,36	-
Bahuga	3,52	-
Buay Bahuga	2,60	-
Bumi Agung	3,36	-
Pakuan Ratu	14,80	-
Negara Batin	8,88	-
Negeri Besar	9,24	-
Way Kanan	100,00	-

Catatan/*Note*: ¹ Berdasarkan Peraturan Menteri Dalam Negeri Nomor 137 Tahun 2017 tanggal 29 Desember 2017/*Based on Minister of Home Affairs Regulation Number 137/2017, December 29, 2017*

² Berdasarkan informasi Kementerian Dalam Negeri Tahun 2020/*Based on information from Ministry of Home Affairs, 2018*

Sumber/*Source*: Kementerian Dalam Negeri/*Ministry of Home Affairs*

Tabel 1.1.5 **Tinggi Wilayah dan Jarak ke Ibukota Kabupaten Menurut Kecamatan di Kabupaten Way Kanan, 2020**
Altitude and Distance to the Capital of Regency by Subdistrict in Way Kanan Regency, 2020

Kecamatan Subdistrict	Tinggi Wilayah (mdpl) Altitude (m a.s.l)	Jarak ke Ibukota Kabupaten Distance to the Capital of Regency
(1)	(2)	(3)
Banjit	274,00	71,00
Baradatu	158,00	31,00
Gunung Labuhan	131,00	41,00
Kasui	181,00	30,00
Rebang Tangkas	123,00	41,00
Blambangan Umpu	110,00	1,00
Way Tuba	78,00	36,00
Negeri Agung	72,00	35,00
Bahuga	74,00	75,00
Buay Bahuga	75,00	88,00
Bumi Agung	72,00	65,00
Pakuan Ratu	36,00	65,00
Negara Batin	27,00	85,00
Negeri Besar	22,00	122,00
Way Kanan

Sumber/Source: Badan Petanahan Nasional Kabupaten Way Kanan/National Land Agency of Way Kanan Regency

1.2 KEADAAN IKLIM CLIMATE CONDITION

Tabel 1.2.1 Pengamatan Unsur Iklim Menurut Bulan Pengamatan
Table 1.2.1 Badan meteorologi klimatologi dan Geofisika (BMKG),
2020
*Observation of Climate Elements by Month at the
Meteorology, Climatology and Geophysics Agency Station,
2020*

Bulan Month	Suhu/Temperature (°C)			Kelembaban/Humidity (%)		
	Minimum	Rata-rata Average	Maksimum Maximum	Minimum	Rata-rata Average	Maksimum Maximum
(1)	(2)	(3)	(4)	(5)	(6)	(7)
Januari/January	24,39	27,13	31,81	82,25	86,74	91,50
Februari/February	24,14	26,99	31,78	81,00	86,53	95,00
Maret/March	24,26	27,38	32,29	78,75	85,66	90,00
April/April	24,31	27,39	32,72	80,50	86,11	92,75
Mei/May	24,72	27,61	32,54	81,25	86,86	95,50
Juni/June	23,83	26,72	31,70	81,75	87,08	94,75
Juli/July	23,45	26,39	31,26	77,50	86,26	95,50
Agustus/August	23,13	27,01	32,69	71,75	81,06	89,75
September/September	22,90	26,78	32,39	75,25	82,38	94,00
Oktober/October	23,80	27,24	32,36	72,00	81,70	92,75
November/November	23,85	27,04	32,44	67,00	81,98	92,50
Desember/December	23,77	26,50	31,43	76,25	86,41	92,00

Lanjutan Tabel/*Continued Table 1.2.1*

Bulan Month	Kecepatan Angin (m/det) Wind Velocity (m/sec)			Tekanan Udara/Atmospheric Pressure (mb)		
	Minimum	Rata-rata Average	Maksimum Maximum	Minimum	Rata-rata Average	Maksimum Maximum
(1)	(8)	(9)	(10)	(11)	(12)	(13)
Januari/January	0,00	0,95	2,12	997,20	1 001,75	1 012,70
Februari/February	0,00	1,13	2,42	997,90	1 002,44	1 006,40
Maret/March	0,00	0,85	1,86	997,50	1 001,60	1 008,80
April/April	0,00	0,74	1,65	998,30	1 001,78	1 006,20
Mei/May	0,00	0,81	1,73	996,20	1 001,12	1 005,50
Juni/June	0,00	0,81	1,68	997,80	1 001,67	1 007,80
Juli/July	0,00	0,75	1,62	988,70	1 001,09	1 004,40
Agustus/August	0,00	1,01	2,05	997,40	1 001,47	1 010,10
September/September	0,00	0,90	1,92	990,50	1 001,62	1 005,40
Oktober/October	0,00	0,98	2,07	997,00	1 001,00	1 009,90
November/November	0,00	1,02	2,19	997,10	1 001,29	1 005,80
Desember/December	0,00	0,78	1,77	996,70	1 000,41	1 009,00

Lanjutan Tabel/*Continued Table 1.2.1*

Bulan Month	Jumlah Curah Hujan Number of Precipitation (mm)	Jumlah Hari Hujan (hari) Number of Rainy Days (day)	Penyinaran Matahari Duration of Sunshine (%)
(1)	(14)	(15)	(16)
Januari/January	276,60	19	0,45
Februari/February	462,70	15	0,42
Maret/March	306,50	18	0,42
April/April	329,60	19	0,52
Mei/May	240,50	14	0,41
Juni/June	157,40	11	0,41
Juli/July	171,90	11	0,50
Agustus/August	87,00	5	0,64
September/September	107,20	11	0,50
Oktober/October	192,00	11	0,37
November/November	95,20	11	0,38
Desember/December	228,70	17	0,31

Sumber/Source: Stasiun Klimatologi Pesawaran Lampung, Badan Meteorologi, Klimatologi, dan Geofisika (BMKG) / Pesawaran Lampung Climatology Station, Meteorology, Climatology, and Geophysics Agency

BAB II

Chapter

PEMERINTAHAN

Government


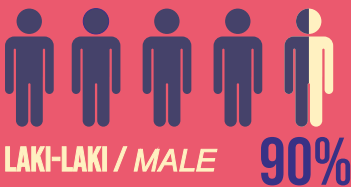


“ 28 dari 40 anggota DPRD berusia 36-49 Tahun”

“28 of the 40 Regional House of Representative's members aged 36 - 49 years”

JENIS KELAMIN ANGGOTA DPRD WAY KANAN

Way Kanan Regional House of Representatives by Sex



PESENTASE ANGGOTA

DEWAN PERWAKILAN RAKYAT DAERAH MENURUT PARTAI POLITIK (%), 2019

Percentage of Regional House of Representatives Member by Political Parties (%), 2019



PENJELASAN TEKNIS**TECHNICAL NOTES**

- | | |
|--|--|
| <p>1. Menurut Undang-Undang Dasar Republik Indonesia 1945, yaitu pada Bab VI tentang Pemerintahan Daerah, Pasal 18, Ayat 1, dinyatakan bahwa "Negara Kesatuan Republik Indonesia dibagi atas daerah-daerah provinsi dan daerah provinsi itu dibagi atas kabupaten dan kota, yang tiap-tiap provinsi, kabupaten, dan kota itu mempunyai pemerintahan daerah, yang diatur dengan undang-undang."</p> | <p>1. <i>As stated in Undang-Undang Dasar Republik Indonesia 1945, in Chapter IV, clause 18, verse 1, stated "Negara Kesatuan Republik Indonesia divided by Provinces whereas the province itself divided by Regencies and Cities, and owned local government and regulated by Constitution".</i></p> |
| <p>2. Anggota Dewan Perwakilan Rakyat Daerah (DPRD) dipilih melalui pemilihan umum (pemilu) dan dilantik dalam masa jabatan lima tahun.</p> | <p>2. <i>Regional House of Representatives (DPRD) members are elected through a general election and appointed for a five-years membership.</i></p> |
| <p>3. Aparatur Sipil Negara (ASN) adalah profesi bagi pegawai negeri sipil dan pegawai pemerintah dengan perjanjian kerja yang bekerja pada instansi pemerintah. Pegawai Negeri Sipil yang selanjutnya disingkat PNS adalah warga negara Indonesia yang memenuhi syarat tertentu, diangkat sebagai Pegawai ASN secara tetap oleh pejabat pembina kepegawaian untuk menduduki jabatan pemerintahan.</p> | <p>3. <i>ASN, is a profession for civil servants and government employees with work agreements that work for government. Civil Servants (PNS) are Indonesian citizens who meets certain requirements, are appointed as ASN Personnel on a permanent basis by employment supervisory officer to hold a governmental position.</i></p> |
| <p>4. Pejabat Fungsional adalah Pegawai ASN yang menduduki Jabatan Fungsional pada instansi pemerintah.</p> | <p>4. <i>A Functional Officer is an ASN employee who occupies a Functional Position at a government institute</i></p> |

5. Realisasi Penerimaan dan Pengeluaran Pemerintah Kota adalah realisasi/perhitungan APBD Kota pada tiap tahun anggaran.
 6. Pendapatan Asli Daerah (PAD) adalah pendapatan yang diperoleh daerah yang dipungut berdasarkan peraturan daerah sesuai dengan peraturan perundang-undangan, guna keperluan daerah yang bersangkutan dalam membiayai kegiatannya.
 7. Dana Perimbangan adalah dana yang bersumber dari pendapatan APBN yang dialokasikan kepada Daerah untuk mendanai kebutuhan daerah dalam rangka pelaksanaan desentralisasi.
 8. Lain-lain Pendapatan yang Sah adalah pendapatan lainnya dari pemerintah pusat dan atau dari instansi pusat, serta dari daerah lainnya.
5. *Actual revenue and expenditure of municipal Government is the realization/municipal budget calculations for every fiscal year.*
 6. *Original Local Government revenue is revenue that withheld based on local regulations in accordance with the legislation, for the purposes of financing their activities.*
 7. *Balanced Budget is the fund coming from the state budget that allocated to regions to fund their needs in the context of decentralization.*
 8. *Other Legal revenue is other income that coming from the central government and or from the central agencies, as well as from other local government.*

ULASAN**DESCRIPTION****Dewan Perwakilan Rakyat Daerah**

Jumlah wakil rakyat yang duduk pada lembaga legislatif, yaitu Dewan Perwakilan Rakyat Daerah (DPRD) sebanyak 40 orang, dengan 36 orang laki-laki dan 4 orang perempuan. Jumlah Anggota Terbanyak yaitu Fraksi Partai Demokrat sebanyak 11 orang, Fraksi Partai Nasdem dan PKB masing-masing sebanyak 5 orang, Partai Gerindra dan PDIP masing-masing sebanyak 4 orang, Partai PAN dan PKS total 6 orang, serta Partai Golkar dan Hanura total 5 orang.

Adapun produk keputusan dan peraturan daerah DPRD Kabupaten Way Kanan didominasi oleh Surat Keputusan Bupati yaitu sebanyak 169 buah, disusul Peraturan Bupati sebanyak 44 buah dan Peraturan Daerah sebanyak 10 buah, sehingga jumlah produk Hukum yang dihasilkan sebanyak 223 buah.

Pegawai Negeri Sipil

Dalam praktek pelaksanaan pemerintah daerah pada tahun 2020 di Kabupaten Way Kanan terdapat 5.165 pegawai yang berstatus Pegawai Negeri Sipil (PNS). Sama halnya seperti pada tahun 2020, jumlah PNS perempuan lebih banyak daripada PNS laki-laki yaitu 2.785 Perempuan dan 2.380 Laki-laki pada tahun 2020. Sebagian besar didominasi oleh pegawai negeri dengan tingkat Pendidikan S1/Doktor/Ph.D yaitu sebesar 73,35 persen.

House of Representatives

Way Kanan House of Representatives (DPRD) has 40 members, comprising 36 men and 4 women. Its highest number is the Democratic Party which is consisted of 11 people, Nasdem and PKB which consist of 5 people of each, Gerindra and PDIP which consist of 4 people of each, 6 people from PAN and PKS, and 5 people from Golkar and Hanura.

The products and decisions of the Regional Parliament in Way Kanan Regency are dominated by 169 Regent's Decree, followed by 44 Regent Regulations and 10 Local Regulations so that the amount of legal products produced is 223.

Civil Servants

In practice in the implementation of local government in 2020 in Way Kanan Regency, there are 5,165 Civil Servants (PNS). Just like in 2020, the female number of PNS are more than its male, i.e 2,785 for female and 2,380 for male in 2020. Most of them are dominated by government employees who held Bachelor/Doctor/Ph.D degree amount 73.35 percent.

Keuangan Daerah

Pada tahun 2020, realisasi penerimaan Pemerintah Kabupaten Way Kanan adalah sebesar Rp1.200.946.603,83. Porsi terbesar penerimaan tersebut berasal dari Dana Perimbangan yang mencapai 73,60 persen dari total penerimaan. Pada pos PAD tahun 2020, Pendapatan Lain-lain PAD yang sah memiliki kontribusi terbesar, yakni 52,45 persen dari total keseluruhan PAD; disusul oleh Pendapatan Pajak Daerah 35,45 persen, Pendapatan Hasil Pengelolaan Kekayaan Daerah yang Dipisahkan 9,01 persen, dan Pendapatan Retribusi Daerah 3,07 persen.

Lainnya

Di tahun 2020 banyaknya akte kelahiran yang dibuat oleh kantor catatan sipil sebanyak 14.175, menurun signifikan dari tahun 2019 yaitu sebanyak 19.298. Sejak tahun 2015 hingga 2020 merupakan tahun di mana angka jumlah akte kelahiran yang dikeluarkan paling terkecil hingga saat ini.

Local Finance

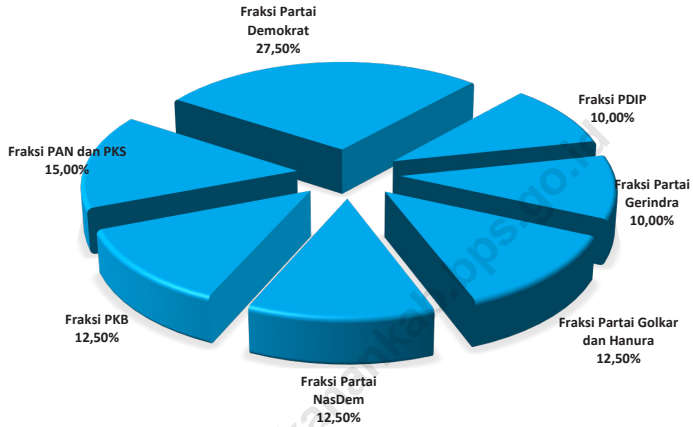
In 2020 the actual revenues of Way Kanan Regency Government was Rp1,200,946,603.83 most of the revenues came from the fiscal balance transfers from the central government to regions which reached 73.60 percent of total revenues. At the 2020 local own-source revenue part, other regional revenue has the largest contribution, which contribute for 52.45 percent of the total of regional revenue; Followed by the regionsl tax 35.45 percent, Regional-Owned Company Revenue and Separated Management of Regional Wealth 9.01 percent and regional retribution 3.07 percent.

Others

In 2020 the number of birth certificates made by the civil registration office of 14,175 significantly decreased from the year 2019 of 19,298. Since 2015, 2020 is the year in which the number of birth certificates issued is the smallest to date.

Gambar 2.1
Figures

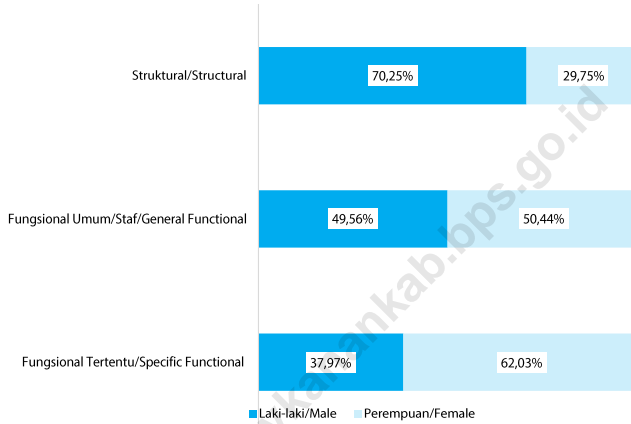
Pesentase Anggota Dewan Perwakilan Rakyat Daerah Menurut Partai Politik (%), 2020
Percentage of Regional House of Representatives's Member by Political Parties (%), 2020



Sumber/Source : Sekretariat DPRD Kabupaten Way Kanan/*Regional Parliament Secretary of Way Kanan Regency*

Gambar 2.2
Figures

Pegawai Negeri Sipil (PNS) Menurut Jabatan dan Jenis Kelamin di Kabupaten Way Kanan, Desember 2020 (%)
Civil Servants by Occupation and Sex in Way Kanan Regency, December 2020 (%)



Sumber/Source : Badan Kepegawaian Daerah Kabupaten Way Kanan/ Local Staffing Agencies of Way Kanan Regency

2.1 WILAYAH ADMINISTRATIF ADMINISTRATIVE AREA

Tabel 2.1.1 **Jumlah Desa¹/Kelurahan Menurut Kecamatan di Kabupaten Way Kanan, 2016–2020**
Table 2.1.1 **Number of Villages¹/Kelurahan by Subdistrict in Way Kanan Regency, 2016–2020**

Kecamatan Subdistrict	2016	2017	2018	2019	2020
(1)	(2)	(3)	(4)	(5)	(6)
Banjit	20	20	20	20	20
Baradatu	22	22	22	22	22
Gunung Labuhan	21	21	21	21	21
Kasui	19	19	19	19	19
Rebang Tangkas	10	10	10	10	10
Blambangan Umpu	26	26	26	26	26
Way Tuba	13	13	13	13	13
Negeri Agung	19	19	19	19	19
Bahuga	11	11	11	11	11
Buay Bahuga	9	9	9	9	9
Bumi Agung	10	10	10	10	10
Pakuan Ratu	19	19	19	19	19
Negara Batin	15	15	15	15	15
Negeri Besar	13	13	13	13	13
Way Kanan	227	227	227	227	227

Catatan/Note: ¹Termasuk Unit Permukiman Transmigrasi (UPT)/Include Transmigration Settlement Unit
Sumber/Source: Peraturan Kepala Badan Pusat Statistik Nomor 1 Tahun 2020 Tanggal 5 Februari 2020 tentang Perubahan Atas Peraturan Kepala Badan Pusat Statistik Nomor 3 Tahun 2019 tentang Kode dan Nama Wilayah Kerja Statistik Tahun 2020/Chief Statistician Regulation Number 1/2020, February 5 2020, as a revision of Chief Statistician Regulation Number 3 of 2019 on Code and Name of Regional Level of Data Collection.

2.2 DEWAN PERWAKILAN RAKYAT DAERAH REGIONAL HOUSE OF REPRESENTATIVE

Tabel 2.2.1 Jumlah Anggota Dewan Perwakilan Rakyat Daerah Menurut Partai Politik dan Jenis Kelamin di Kabupaten Way Kanan, 2020
Number of Regional House of Representatives's Members by Political Parties and Sex in Way Kanan Regency 2020

Partai Politik <i>Political Parties</i>	Laki-laki <i>Male</i>	Perempuan <i>Female</i>	Jumlah <i>Total</i>
(1)	(2)	(3)	(4)
Fraksi Partai Demokrat	10	1	11
Fraksi PDIP	4	-	4
Fraksi Partai Gerindra	3	1	4
Fraksi Partai Golkar dan Hanura	4	1	5
Fraksi Partai NasDem	4	1	5
Fraksi PKB	5	-	5
Fraksi PAN dan PKS	6	-	6
Jumlah/Total	36	4	40

Sumber/Source: Sekretariat DPRD Kabupaten Way Kanan/Regional Parliament Secretary of Way Kanan Regency

Tabel
Table 2.2.2

Jumlah Anggota Dewan Perwakilan Rakyat Daerah Menurut Pendidikan Tertinggi dan Jenis Kelamin di Kabupaten Way Kanan, 2020
Number of Regional House of Representatives's Members by Education Attained and Sex in Way Kanan Regency 2020

Pendidikan Tertinggi Education Attained	Laki-laki Male	Perempuan Female	Jumlah Total
(1)	(2)	(3)	(4)
Kurang dari SLTA/Sederajat <i>Less than Upper Secondary Schools</i>	-	-	-
SLTA/Sederajat <i>Upper Secondary Schools</i>	23	-	23
D1 s/d D3 <i>Academy/Diploma</i>	-	1	1
DIV / S1 <i>Bachelor Degree</i>	11	1	12
S2/S3 <i>Post Degree</i>	2	2	4
Jumlah/Total	36	4	40

Sumber/Source: Sekretariat DPRD Kabupaten Way Kanan/Regional Parliament Secretary of Way Kanan Regency

Tabel
Table 2.2.3

Jumlah Anggota Dewan Perwakilan Rakyat Daerah Menurut Kelompok Umur dan Jenis Kelamin di Kabupaten Way Kanan, 2020
Number of Regional House of Representatives's Members by Age Group and Sex in Way Kanan Regency 2020

Kelompok Umur Age Group	Laki-laki Male	Perempuan Female	Jumlah Total
(1)	(2)	(3)	(4)
21 - 35	10	1	11
36 - 49	26	2	28
50 - 59	1	-	1
≥ 60	-	-	-
Jumlah/Total	37	3	40

Sumber/Source: Sekretariat DPRD Kabupaten Way Kanan/Regional Parliament Secretary of Way Kanan Regency

Tabel
Table 2.2.4

Banyaknya Produk Hukum Menurut Jenisnya di Kabupaten Way Kanan, 2018 - 2020
Number of Legal Product by Type in Way Kanan Regency, 2018 - 2020

Jenis Type	2018	2019	2020
(1)	(2)	(3)	(4)
Peraturan Daerah	17	9	10
Peraturan Bupati	55	45	44
SK Bupati	455	458	169
Jumlah/Total	527	512	223

Sumber/Source: Sekretariat Daerah Bagian Hukum Kabupaten Way Kanan/Regional Secretariat of Way Kanan Regency

2.3 SUMBER DAYA MANUSIA HUMAN RESOURCES

Tabel 2.3.1 Jumlah Pegawai Negeri Sipil Menurut Jabatan dan Jenis Kelamin di Kabupaten Way Kanan, Desember 2019 dan Desember 2020
Number of Civil Servants by Occupation and Sex in Way Kanan Regency, December 2019 and December 2020

Jabatan <i>Occupation</i>	2019		Jumlah <i>Total</i>
	Laki-laki <i>Male</i>	Perempuan <i>Female</i>	
(1)	(2)	(3)	(4)
Fungsional Tertentu <i>Specific Functional</i>	1 160	1 862	3 022
Fungsional Umum <i>Staf General Functional</i>	731	714	1 445
Struktural/Structural	569	225	794
Eselon V/5th Echelon	-	-	-
Eselon IV/4th Echelon	399	198	597
Eselon III/3rd Echelon	139	25	164
Eselon II/2nd Echelon	33	2	35
Eselon I/1st Echelon	-	-	-
Jumlah/Total	2 460	2 801	5 261

Lanjutan Tabel/*Continued Table 2.3.1*

Jabatan <i>Occupation</i>	2020		Jumlah <i>Total</i>
	Laki-laki <i>Male</i>	Perempuan <i>Female</i>	
(1)	(5)	(6)	(7)
Fungsional Tertentu <i>Specific Functional</i>	1 106	1 807	2 913
Fungsional Umum <i>Staf General Functional</i>	738	751	1 489
Struktural/Structural	536	227	763
Eselon V/5th Echelon	-	-	-
Eselon IV/4th Echelon	370	196	566
Eselon III/3rd Echelon	134	29	163
Eselon II/2nd Echelon	32	2	34
Eselon I/1st Echelon	-	-	-
Jumlah/Total	2 380	2 785	5 165

Sumber/*Source*: Badan Kepegawaian dan Pengembangan Sumber Daya Manusia Kabupaten Way Kanan/*Human Resources and Human Resources Development Agency of Way Kanan Regency*

Tabel
Table 2.3.2**Jumlah Pegawai Negeri Sipil Menurut Tingkat Pendidikan dan Jenis Kelamin di Kabupaten Way Kanan, Desember 2019 dan Desember 2020**
Number of Civil Servants by Educational Level and Sex in Way Kanan Regency, December 2019 and December 2020

Tingkat Pendidikan <i>Educational Level</i>	2019		
	Laki-laki <i>Male</i>	Perempuan <i>Female</i>	Jumlah <i>Total</i>
(1)	(2)	(3)	(4)
Sampai dengan SD <i>Up to Primary School</i>	10	1	11
SMP/Sederajat <i>General/Vocational Lower Secondary Schools</i>	21	3	24
SMA/Sederajat <i>General/Vocational Upper Secondary Schools</i>	411	229	640
Diploma I, II/Akta I, II <i>Diploma I, II/Akta I, II</i>	141	144	285
Diploma III/Akta III/Sarjana Muda <i>Diploma III/Akta III/Bachelor</i>	111	469	580
Tingkat Sarjana/Doktor/Ph.D <i>University Graduates</i>	1 766	1 955	3 721
Jumlah/Total	2 460	2 801	5 261

Lanjutan Tabel/*Continued Table 2.3.2*

Tingkat Pendidikan <i>Educational Level</i>	2020		
	Laki-laki <i>Male</i>	Perempuan <i>Female</i>	Jumlah <i>Total</i>
(1)	(2)	(3)	(4)
Sampai dengan SD <i>Up to Primary School</i>	6	1	7
SMP/Sederajat <i>General/Vocational Lower Secondary Schools</i>	18	3	21
SMA/Sederajat <i>General/Vocational Upper Secondary Schools</i>	365	179	544
Diploma I, II/Akta I, II <i>Diploma I, II/Akta I, II</i>	121	110	231
Diploma III/Akta III/Sarjana Muda <i>Diploma III/Akta III/Bachelor</i>	110	463	573
Tingkat Sarjana/Doktor/Ph.D <i>University Graduates</i>	1 760	2 029	3 789
Jumlah/Total	2 380	2 785	5 165

Sumber/Source: Badan Kepegawaian dan Pengembangan Sumber Daya Manusia Kabupaten Way Kanan/*Human Resources and Human Resources Development Agency of Way Kanan Regency*

Tabel
Table 2.3.3

Jumlah Pegawai Negeri Sipil Menurut Tingkat Kepangkatan dan Jenis Kelamin di Kabupaten Way Kanan, Desember 2019 dan Desember 2020
Number of Civil Servants by Hierarchy and Sex in Way Kanan Regency, December 2019 and December 2020

Pangkat/Golongan/Ruang Hierarchy	2019		
	Laki-laki Male	Perempuan Female	Jumlah Total
(1)	(2)	(3)	(4)
1. I/A (Juru Muda)	1	-	1
2. I/B (Juru Muda Tingkat I)	4	2	6
3. I/C (Juru)	9	2	11
4. I/D (Juru Tingkat I)	10	3	13
Golongan I/Range I	24	7	31
5. II/A (Pengatur Muda)	37	12	49
6. II/B (Pengatur Muda Tingkat I)	119	133	252
7. II/C (Pengatur)	146	308	454
8. II/D (Pengatur Tingkat I)	96	89	185
Golongan II/Range II	398	542	940
9. III/A (Penata Muda)	277	360	637
10. III/B (Penata Muda Tingkat I)	274	452	726
11. III/C (Penata)	414	518	932
12. III/D (Penata Tingkat I)	400	364	764
Golongan III/Range III	1 365	1 694	3 059
13. IV/A (Pembina)	445	352	797
14. IV/B (Pembina Tingkat I)	207	204	411
15. IV/C (Pembina Utama Muda)	21	2	23
16. IV/D (Pembina Utama Madya)	-	-	-
17. IV/E (Pembina Utama)	-	-	-
Golongan IV/Range IV	673	558	1 231
Jumlah/Total	2 460	2 801	5 261

Lanjutan Tabel/*Continued Table 2.3.3*

Pangkat/Golongan/Ruang <i>Hierarchy</i>	2020		
	Laki-laki <i>Male</i>	Perempuan <i>Female</i>	Jumlah <i>Total</i>
(1)	(5)	(6)	(7)
1. I/A (Juru Muda)	-	-	-
2. I/B (Juru Muda Tingkat I)	4	2	6
3. I/C (Juru)	8	1	9
4. I/D (Juru Tingkat I)	8	3	11
Golongan I/Range I	20	6	26
5. II/A (Pengatur Muda)	31	10	41
6. II/B (Pengatur Muda Tingkat I)	96	81	177
7. II/C (Pengatur)	143	126	269
8. II/D (Pengatur Tingkat I)	90	222	312
Golongan II/Range II	360	439	799
9. III/A (Penata Muda)	287	379	666
10. III/B (Penata Muda Tingkat I)	245	435	680
11. III/C (Penata)	403	544	947
12. III/D (Penata Tingkat I)	404	403	807
Golongan III/Range III	1 339	1 761	3 100
13. IV/A (Pembina)	400	330	730
14. IV/B (Pembina Tingkat I)	235	246	481
15. IV/C (Pembina Utama Muda)	26	3	29
16. IV/D (Pembina Utama Madya)	-	-	-
17. IV/E (Pembina Utama)	-	-	-
Golongan IV/Range IV	661	579	1.240
Jumlah/Total	2 380	2 785	5 165

Sumber/*Source*: Badan Kepegawaian dan Pengembangan Sumber Daya Manusia Kabupaten Way Kanan/*Human Resources and Human Resources Development Agency of Way Kanan Regency*

2.4 KEUANGAN PEMERINTAH GOVERNMENT FINANCE

Tabel 2.4.1 Realisasi Pendapatan Pemerintah Kabupaten Way Kanan Menurut Jenis Pendapatan (ribu rupiah), 2017–2020
Table Actual Way Kanan Regency/Municipal Government Revenues by Kind of Revenues (thousand rupiahs), 2017–2020

Jenis Pendapatan/Kind of Revenues	2017	2018
(1)	(2)	(3)
1. Pendapatan Asli Daerah (PAD)/Regional Revenue	49 551 283,40	56 764 985,09
1.1 Pajak Daerah/Regional Tax	15 182 720,24	18 384 787,05
1.2 Retribusi Daerah/Regional Retribution	886 384,80	1 383 814,69
1.3 Hasil Perusahaan Milik Daerah dan Pengelolaan Kekayaan Daerah yang Dipisahkan/Regional-Owned Company Revenue and Separated Management of Regional Wealth	3 117 487,41	3 924 887,62
1.4 Lain-lain PAD yang Sah/Other Regional Revenue	30 364 690,95	33 071 495,72
2. Dana Perimbangan/Balance Funds	1 034 484 642,82	1 023 173 721,97
2.1 Bagi Hasil Pajak/Tax Sharing Revenue	21 978 934,88	16 489 468,94
2.2 Bagi Hasil Bukan Pajak/Sumber Daya Alam/Non-Tax Sharing Revenue/Natural Resources	14 801 988,24	13 724 222,74
2.3 Dana Alokasi Umum/General Allocation Fund	650 838 237,00	655 518 878,00
2.4 Dana Alokasi Khusus/Special Allocation Fund	346 865 482,69	337 441 152,28
3. Lain-lain Pendapatan yang Sah/Other Revenue	256 619 583,59	305 772 880,60
3.1 Pendapatan Hibah/Grant	9 000 000,00	53 295 943,60
3.2 Dana Darurat/Emergency Fund	-	-
3.3 Dana Bagi Hasil Pajak dari Provinsi dan Pemerintah Daerah Lainnya/Tax Sharing Revenue from Provincial and Other Regional Governments	65 358 337,59	70 826 444,60
3.4 Dana Penyesuaian dan Otonomi Daerah/Regional Adjustment and Autonomy Fund	182 260 346,00	181 629 793,00
3.5 Bantuan Keuangan dari Provinsi atau Pemerintah Daerah Lainnya/Financial Assistance from Provincial or Other Regional Governments	-	-
3.6 Lainnya/Others	900,00	20 699,40
Jumlah/Total	1 340 655 509,81	1 385 711 587,66

Lanjutan Tabel/*Continued Table 2.4.1*

Jenis Pendapatan/ <i>Kind of Revenues</i>	2019	2020 ¹
(1)	(4)	(5)
1. Pendapatan Asli Daerah (PAD)/<i>Regional Revenue</i>	62 353 560,98	46 665 868,96
1.1 Pajak Daerah/ <i>Regional Tax</i>	19 861 796,64	16 546 787,96
1.2 Retribusi Daerah/ <i>Regional Retribution</i>	1 830 633,40	1 434 965,55
1.3 Hasil Perusahaan Milik Daerah dan Pengelolaan Kekayaan Daerah yang Dipisahkan/ <i>Regional-Owned Company Revenue and Separated Management of Regional Wealth</i>	4 626 354,31	4 204 876,08
1.4 Lain-lain PAD yang Sah/ <i>Other Regional Revenue</i>	36 034 776,63	24 480 239,37
2. Dana Perimbangan/<i>Balance Funds</i>	990 355 064,47	883 983 659,21
2.1 Bagi Hasil Pajak/ <i>Tax Sharing Revenue</i>	14 149 845,68	11 609 352,60
2.2 Bagi Hasil Bukan Pajak/Sumber Daya Alam/ <i>Non-Tax Sharing Revenue/Natural Resources</i>	6 074 100,07	7 727 449,99
2.3 Dana Alokasi Umum/ <i>General Allocation Fund</i>	681 902 953,00	621 970 133,00
2.4 Dana Alokasi Khusus/ <i>Special Allocation Fund</i>	288 228 165,72	242 676 723,61
3. Lain-lain Pendapatan yang Sah/<i>Other Revenue</i>	346 202 262,99	270 297 075,66
3.1 Pendapatan Hibah/ <i>Grant</i>	61 427 280,00	-
3.2 Dana Darurat/ <i>Emergency Fund</i>	-	-
3.3 Dana Bagi Hasil Pajak dari Provinsi dan Pemerintah Daerah Lainnya/ <i>Tax Sharing Revenue from Provincial and Other Regional Governments</i>	88 025 606,99	77 377 656,93
3.4 Dana Penyesuaian dan Otonomi Daerah/ <i>Regional Adjustment and Autonomy Fund</i>	196 749 376,00	192 902 501,00
3.5 Bantuan Keuangan dari Provinsi atau Pemerintah Daerah Lainnya/ <i>Financial Assistance from Provincial or Other Regional Governments</i>	-	-
3.6 Lainnya/ <i>Others</i>	26 534,10	16 917,73
Jumlah/<i>Total</i>	1 398 937 422,54	1 200 946 603,83

Catatan/Note: ¹ Data Triwulan ke-4 2020 belum diaudit/*Unaudited Data from Q4 2020*

Sumber/Source: Badan Pengelola Keuangan dan Aset Daerah Kabupaten Way Kanan/*Financial and Asset Management Agencies of Way Kanan Regency*

Tabel 2.4.2 Realisasi Belanja Pemerintah Kabupaten Way Kanan Menurut Jenis Belanja (ribu rupiah), 2017–2020
Actual Way Kanan Regency/Municipal Government Expenditures by Kind of Expenditures (thousand rupiahs), 2017–2020

Jenis Pendapatan Kind of Revenues	2017	2018
(1)	(2)	(3)
1. Belanja Tidak Langsung/Indirect Expenditures	714 278 156,79	712 119 063,01
1.1 Belanja Pegawai/Personnel Expenditures	452 470 420,07	456 599 914,95
1.2 Belanja Bunga/Interest Expenditures	-	1 334 597,34
1.3 Belanja Subsidi/Subsidies Expenditures	-	-
1.4 Belanja Hibah/Grant Expenditures	12 366 400,00	13 069 067,00
1.5 Belanja Bantuan Sosial/Social Aid Expenditures	2 987 500,00	3 878 000,00
1.6 Belanja Bagi Hasil/Sharing Fund Expenditure	800 000,00	2 100 000,00
1.7 Belanja Bantuan Keuangan/Financial Aids Expenditures	245 546 836,72	234 953 983,72
1.8 Belanja Tidak Terduga/Unpredicted Expenditures	107 000,00	183 500,00
2. Belanja Langsung/Direct Expenditures	636 443 490,66	788 976 218,55
2.1 Belanja Pegawai/Personnel Expenditures	6 102 767,06	17 887 179,69
2.2 Belanja Barang dan Jasa/Goods and Services Expenditures	273 442 298,88	305 104 300,99
2.3 Belanja Modal/Capital Expenditure	356 898 424,72	465 984 737,87
Jumlah/Total	1 350 721 647,45	1 501 095 281,56

Lanjutan Tabel/*Continued Table 2.4.2*

Jenis Pendapatan <i>Kind of Revenues</i>	2019	2020 ¹
(1)	(4)	(5)
1. Belanja Tidak Langsung/<i>Indirect Expenditures</i>	762 483 261,61	824 158 259,64
1.1 Belanja Pegawai/ <i>Personnel Expenditures</i>	479 525 538,51	481 600 727,46
1.2 Belanja Bunga/ <i>Interest Expenditures</i>	6 539 264,50	1 512 271,07
1.3 Belanja Subsidi/ <i>Subsidies Expenditures</i>	-	-
1.4 Belanja Hibah/ <i>Grant Expenditures</i>	16 123 800,00	53 118 724,32
1.5 Belanja Bantuan Sosial/ <i>Social Aid Expenditures</i>	5 093 500,00	3 596 000,00
1.6 Belanja Bagi Hasil/ <i>Sharing Fund Expenditure</i>	-	1 746 137,60
1.7 Belanja Bantuan Keuangan/ <i>Financial Aids Expenditures</i>	254 820 815,59	258 674 793,54
1.8 Belanja Tidak Terduga/ <i>Unpredicted Expenditures</i>	380 343,00	23 909 605,66
2. Belanja Langsung/<i>Direct Expenditures</i>	638 682 528,12	316 445 468,63
2.1 Belanja Pegawai/ <i>Personnel Expenditures</i>	14 184 768,25	11 183 159,20
2.2 Belanja Barang dan Jasa/ <i>Goods and Services Expenditures</i>	326 531 194,75	202 478 581,13
2.3 Belanja Modal/ <i>Capital Expenditure</i>	297 966 565,13	102 783 728,30
Jumlah/<i>Total</i>	1 401 165 789,73	1 140 603 728,26

Catatan/Note: ¹ Data Triwulan ke-4 2020 belum diaudit/*Unaudited Data from Q4 2020*

Sumber/Source: Badan Pengelola Keuangan dan Aset Daerah Kabupaten Way Kanan/*Financial and Asset Management Agencies of Way Kanan Regency*

Tabel
Table 2.4.3**Penerimaan Dana Desa Menurut Kecamatan di Kabupaten/
Kota Way Kanan, 2017–2020**
**Village Fund Allocation by Subdistrict in Way Kanan Regency,
2017–2020**

Kecamatan Subdistrict	Alokasi Dana Desa (Juta Rp) Village Fund Allocation (Million Rp)			
	2017	2018	2019	2020
(1)	(2)	(3)	(4)	(5)
Banjit	15 211,60	16 301,52	18 595,15	18 744,40
Baradatu	14 832,13	13 205,42	15 789,29	15 167,26
Gunung Labuhan	16 445,25	15 807,32	17 201,73	17 635,04
Kasui	14 183,18	13 910,65	15 594,60	15 754,88
Rebang Tangkas	7 988,83	7 598,31	8 590,98	8 674,88
Blambangan Umpu	20 206,18	19 659,98	21 649,05	22 125,39
Way Tuba	10 166,86	9 064,39	10 220,42	10 190,46
Negeri Agung	14 997,19	14 168,58	15 776,31	15 683,68
Bahuga	8 497,50	7 606,18	8 433,10	8 586,32
Buay Bahuga	6 693,02	6 475,56	6 720,04	6 660,16
Bumi Agung	7 890,09	7 278,77	7 901,84	8 075,52
Pakuan Ratu	12 194,05	13 390,57	15 094,91	15 648,74
Negara Batin	10 191,55	11 259,61	12 129,12	12 181,95
Negeri Besar	20 206,18	9 152,95	10 186,09	10 166,58
Way Kanan	174 760,35	164 879,79	183 882,61	185 295,27

Sumber/Source: Badan Pemberdayaan Masyarakat dan Pemerintahan Kampung Kabupaten Way Kanan
Society Empowerment Service of Way Kanan Regency

2.5 REGISTRASI REGISTRATION

Tabel 2.5.1 Banyaknya Akte Kelahiran yang Dikeluarkan Menurut Kecamatan di Kabupaten Way Kanan, 2016-2020
Number of Birth Certificate by District in Way Kanan Regency, 2016-2020

Kecamatan Subdistrict	2016	2017	2018	2019	2020
(1)	(2)	(3)	(4)	(5)	(6)
Banjit	7 289	2 030	1 736	2 456	1 378
Baradatu	1 363	3 464	1 417	1 144	1 170
Gunung Labuhan	1 229	2 535	1 244	1 722	836
Kasui	1 222	2 528	1 106	1 452	784
Rebang Tangkas	865	2 187	956	446	691
Blambangan Umpu	9 699	2 977	2 889	2 067	2 046
Way Tuba	869	692	936	1 441	663
Negeri Agung	1 572	3 606	1 412	727	1 150
Bahuga	466	1 145	434	1 157	442
Buay Bahuga	747	1 507	793	1 397	965
Bumi Agung	1 075	2 500	1 109	1 977	867
Pakuan Ratu	8 071	1 550	1 931	1 504	1 411
Negara Batin	1 456	1 239	1 666	805	1 130
Negeri Besar	1 116	928	1 032	1 003	642
Way Kanan	37 039	28 888	18 661	19 298	14 175

Sumber/Source: Dinas Kependudukan dan Pencatatan Sipil Kabupaten Way Kanan/*Populations and Civil Service of Way Kanan Regency*

Tabel
Table 2.5.2**Banyaknya Kartu Keluarga yang Dikeluarkan Menurut Kecamatan di Kabupaten Way Kanan, 2016–2020**
Number of Family Certificate by District in Way Kanan Regency, 2016–2020

Kecamatan Subdistrict	2016	2017	2018	2019	2020
(1)	(2)	(3)	(4)	(5)	(6)
Banjit	4 136	4 212	4 068	5 877	2 027
Baradatu	2 799	3 489	3 480	2 756	2 033
Gunung Labuhan	2 650	2 498	2 673	3 842	2 324
Kasui	2 354	2 752	3 011	3 357	2 564
Rebang Tangkas	1 631	2 270	2 674	1 040	2 316
Blambangan Umpu	5 324	6 112	6 119	4 041	5 777
Way Tuba	1 618	1 969	2 236	3 139	1 966
Negeri Agung	2 528	3 011	3 182	1 815	3 283
Bahuga	715	1 203	1 128	2 379	1 106
Buay Bahuga	1 444	1 298	1 813	2 749	1 823
Bumi Agung	1 907	2 001	2 255	3 241	2 446
Pakuan Ratu	3 706	3 454	3 903	2 430	1 389
Negara Batin	2 591	2 760	3 311	1 561	2 610
Negeri Besar	1 644	1 654	2 050	2 251	1 664
Way Kanan	35 047	38 683	41 904	40 478	33 328

Sumber/Source: Dinas Kependudukan dan Pencatatan Sipil Kabupaten Way Kanan/*Populations and Civil Service of Way Kanan Regency*

BAB III

Chapter

PENDUDUK & KETENAGAKERJAAN

Population & Employment



-2020-

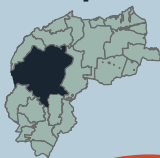
PERSENTASE PENDUDUK

Kecamatan Blambangan Umpu

14,62%

Dari Total Penduduk Way Kanan

Percentage of Total Population in Blambangan Umpu Subdistrict are 14,62%



JUMLAH PENDUDUK TERBESAR

The Largest Population

69,2

RIBU ORANG
Thousand People

Kec. Blambangan Umpu



PENJELASAN TEKNIS

TECHNICAL NOTES

1. Sumber utama data kependudukan adalah sensus penduduk yang dilaksanakan setiap sepuluh tahun sekali. Sensus penduduk telah dilaksanakan sebanyak tujuh kali sejak Indonesia merdeka, yaitu tahun 1961, 1971, 1980, 1990, 2000, 2010 dan 2020.

Di dalam sensus penduduk, pencacahan dilakukan terhadap seluruh penduduk yang berdomisili di wilayah teritorial Indonesia termasuk warga negara asing kecuali anggota korps diplomatik negara sahabat beserta keluarganya.

Metode pengumpulan data dalam sensus dilakukan dengan wawancara antara petugas sensus dengan responden dan juga melalui e-census. Pencatatan penduduk menggunakan konsep usual residence, yaitu konsep tempat penduduk biasa bertempat tinggal. Bagi penduduk yang bertempat tinggal tetap dicacah di mana mereka biasa tinggal, sedangkan untuk penduduk yang tidak bertempat tinggal tetap dicacah di tempat di mana mereka ditemukan petugas sensus pada malam 'Hari Sensus'. Termasuk penduduk yang tidak bertempat tinggal tetap adalah tuna wisma,

1. *The main source of demographic data is population census, which is conducted every ten years. Population Census has been conducted seven times since Indonesia's independence: 1961, 1971, 1980, 1990, 2000, 2010, and 2020.*

The population census enumerates all residents who domicile in the entire territory of Indonesia including foreign citizens except the diplomatic corps members and their families.

The method of data collection in a population census involves interviewing respondents and conducting e-census. Enumeration of the population uses the concept of "usual residence", which is the concept of "places where people usually live". De jure was applied to the permanent residents, while de facto was applied to non-permanent residents. The permanent residents were enumerated in place where they normally live, the non-permanent residents were enumerated where they were found by the enumerators, on the night of 'Census Date'. The non permanent residents include homeless people,

awak kapal berbendera Indonesia, penghuni perahu/rumah apung, masyarakat terpencil/terasing, dan pengungsi. Bagi mereka yang mempunyai tempat tinggal tetap dan sedang bepergian ke luar wilayah lebih dari enam bulan, tidak dicacah di tempat tinggalnya, tetapi dicacah di tempat tujuannya. Untuk tahun yang tidak dilaksanakan sensus penduduk, data kependudukan diperoleh dari hasil proyeksi penduduk. Proyeksi penduduk merupakan suatu perhitungan ilmiah yang didasarkan pada asumsi dari komponen-komponen perubahan penduduk, yaitu kelahiran, kematian, dan migrasi. Proyeksi penduduk Indonesia 2010–2035 menggunakan data dasar penduduk hasil SP2010.

2. **Penduduk Indonesia** adalah semua orang yang berdomisili di wilayah teritorial Indonesia selama 6 bulan atau lebih dan atau mereka yang berdomisili kurang dari 6 bulan tetapi bertujuan menetap.
3. **Laju pertumbuhan penduduk** adalah angka yang menunjukkan persentase penambahan penduduk dalam jangka waktu tertentu.
4. **Kepadatan penduduk** adalah rasio banyaknya penduduk per kilometer persegi.

ship crew, boat people, remote area community, and internally displaced persons. Those who had permanent residence and had been travelling away from their home for six months or more were not enumerated in their permanent place, but in the place where they were during the census.. For the periods where the population census is not conducted, population projection is done to estimate population during those years. The population projection is an estimate based on the demographic components, such as birth, death, and migration. Indonesia's 2010–2035 population projection used the 2010 Population Census as the base population.

2. **The population of Indonesia** are all residents of the entire territory of Indonesia who have stayed for six months or longer, and those who intended to stay more than six months even though their length of stay is less than six months.
3. **The growth rate of population** is the number that show percentage of population growth within a specified period.
4. **Population density** is ratio of population per square kilometre.

5. **Rasio jenis kelamin** adalah perbandingan antara penduduk laki-laki dan penduduk perempuan pada suatu wilayah dan waktu tertentu. Biasanya dinyatakan dengan banyaknya penduduk laki-laki untuk 100 penduduk perempuan.
6. **Distribusi penduduk** adalah pola persebaran penduduk di suatu wilayah, baik berdasarkan batas-batas geografis maupun berdasarkan batas-batas administrasi pemerintahan.
7. **Komposisi penduduk** adalah pola persebaran penduduk menurut karakteristiknya, contoh: penduduk menurut kelompok umur, penduduk menurut jenis kelamin
8. **Rumah tangga** adalah seseorang atau sekelompok orang yang mendiami sebagian atau seluruh bangunan fisik/sensus dan biasanya tinggal bersama serta pengelolaan makan dari satu dapur. Yang dimaksud makan dari satu dapur adalah jika pengurusan kebutuhan sehari-harinya dikelola bersama-sama menjadi satu.
5. **Sex ratio** is the ratio of male population to female population in a given area and time, usually expressed as the number of males for every 100 females.
6. **Population distribution** is the pattern of population distribution in an area, either by geographic boundaries or by government administrative boundaries.
7. **Population composition** is the pattern of population distribution by its characteristics, example: population by age group, population by sex.
8. **Household** is an individual or group of people living in a physical/census building unit or part of it and usually commit on a common provision for food and other essentials of living. Common provision for food means one organising daily needs for all of household members.

9. **Anggota rumah tangga** adalah semua orang yang biasanya bertempat tinggal di suatu rumah tangga, baik yang berada di rumah pada waktu pencacahan maupun yang sementara tidak ada.
10. **Rata-rata anggota rumah tangga** adalah angka yang menunjukkan rata-rata jumlah anggota rumah tangga per rumah tangga.
11. **Penduduk usia kerja** adalah penduduk yang berumur 15 tahun ke atas.
12. **Angkatan kerja** adalah penduduk usia kerja (15 tahun ke atas) yang bekerja, punya pekerjaan namun sementara tidak bekerja, dan pengangguran.
13. **Bekerja** adalah kegiatan ekonomi yang dilakukan oleh seseorang dengan maksud memperoleh atau membantu memperoleh pendapatan atau keuntungan dan lamanya bekerja paling sedikit 1 jam secara terus menerus dalam seminggu yang lalu (termasuk pekerja keluarga tanpa upah yang membantu dalam suatu usaha/ kegiatan ekonomi).
14. **Jumlah jam kerja seluruhnya** adalah jumlah jam kerja yang digunakan untuk bekerja (tidak termasuk jam kerja istirahat resmi
9. **Household member** are those who usually lives in a household regardless of their location at the time of enumeration
10. **Average household size** is the average number of household members per household.
11. **Working age population** is persons of 15 years and over.
12. **Labor force or economically active** are persons of 15 years and over, who in the previous week were working, temporarily absent from work but having jobs, and unemployment.
13. **Working** is economic activity conducted by a person and intended to earn income by doing work or helping to do work at least one hour continuously during the reference week (including unpaid family worker/s for any economic activity).
14. **Total working hours** is the total hours spent by an employee to perform all jobs (excluding the time used for other activities

dan jam kerja yang digunakan untuk hal-hal di luar pekerjaan).

which are not classified as work).

15. **Lapangan usaha** adalah bidang kegiatan dari pekerjaan/tempat bekerja di mana seseorang bekerja. Klasifikasi lapangan usaha mengikuti Klasifikasi Baku Lapangan Usaha Indonesia (KBLI) dalam 1 digit.
15. **Industry** is field of a person's activity or establishment. The classification of industries follows the Indonesia Standard Industrial Classification (KBLI) in one digit.
16. **Status pekerjaan** adalah kedudukan seseorang dalam unit usaha/kegiatan dalam melakukan pekerjaan.
16. **Employment status** is the status of a person at his place of work or establishment where he was employed.
17. **Berusaha sendiri tanpa dibantu orang lain** adalah bekerja atau berusaha dengan menanggung risiko secara ekonomis, yaitu dengan tidak kembalinya ongkos produksi yang telah dikeluarkan dalam rangka usahanya tersebut, serta tidak menggunakan pekerja dibayar maupun pekerja tak dibayar, termasuk yang sifat pekerjaannya memerlukan teknologi atau keahlian khusus.
17. **Own-account worker** is a person who works at his own risk without assisted by paid per mount worker or unpaid worker include technical job or skill job.
18. **Berusaha dibantu buruh tidak tetap/buruh tidak dibayar** adalah bekerja atau berusaha atas risiko sendiri, dan menggunakan buruh/pekerja tak dibayar dan atau buruh/pekerja tidak tetap.
18. **Employer assisted by temporary workers/unpaid worker** is a person who works at his own risk and assisted by temporary worker/unpaid worker.
19. **Berusaha dibantu buruh tetap/buruh dibayar** adalah berusaha atas risiko sendiri dan mempekerjakan paling sedikit
19. **Employer assisted by permanent workers/paid workers** is a person who does his business at her/his own risk at least

satu orang buruh/pekerja tetap yang dibayar.

one assisted by paid permanent worker.

20. **Buruh/karyawan/pegawai** adalah seseorang yang bekerja pada orang lain atau instansi/kantor/ perusahaan secara tetap dengan menerima upah/gaji baik berupa uang maupun barang. Buruh yang tidak mempunyai majikan tetap, tidak digolongkan sebagai buruh/karyawan, tetapi sebagai pekerja bebas. Seseorang dianggap memiliki majikan tetap jika memiliki 1 (satu) majikan (orang/rumah tangga) yang sama dalam sebulan terakhir, khusus pada sektor bangunan batasannya tiga bulan. Apabila majikannya instansi/lembaga, boleh lebih dari satu.
20. **Employee** is a person who work permanently for other people or institution/office/ company and gains some money/cash or goods as wage/salary. Labor who have no permanent employer is not categorized as a laborer/ worker/ employee but casual worker. A laborer in general is considered to have a permanent employer if he has the same employer during the past month, particularly for building construction sector is 3 months. If the employer is an institution, more than 1 (one) employer is allowed.
21. **Pekerja bebas** adalah seseorang yang bekerja pada orang lain/ majikan/institusi yang tidak tetap (lebih dari 1 majikan dalam sebulan terakhir) di usaha pertanian baik berupa usaha rumah tangga maupun bukan usaha rumah tangga, ataupun di nonpertanian atas dasar balas jasa dengan menerima upah atau imbalan baik berupa uang maupun barang, dan baik dengan sistem pembayaran harian maupun borongan
21. **Casual employee** is a person who does not work permanently for other people/employer/ institution (more than 1 employer during the last 1 month) in agricultural sector, either home industry or not home industry, or in non-agricultural sector based on remuneration paid with money or goods, and based on daily or contact payment system.

22. **Pekerja tak dibayar** adalah seseorang yang bekerja membantu usaha untuk memperoleh penghasilan/keuntungan yang dilakukan oleh salah seorang anggota rumah tangga atau bukan anggota rumah tangga tanpa mendapat upah/gaji baik berupa uang maupun barang.
22. **Unpaid worker** is a person who intended to work without pay either with money or good, in an establishment run by other members of the family, relative or neighbour.

<https://waykanankab.bps.go.id>

ULASAN**DESCRIPTION****Kependudukan**

Penduduk Kabupaten Way Kanan berdasarkan proyeksi penduduk tahun 2020 sebanyak 473.575 jiwa yang terdiri 242.874 jiwa penduduk laki-laki dan 230.701 jiwa penduduk perempuan. Dibandingkan dengan proyeksi jumlah penduduk tahun sebelumnya, penduduk Way Kanan mengalami pertumbuhan sebesar 0,40 persen. Sementara itu besarnya angka rasio jenis kelamin tahun 2020 mengalami penurunan dari tahun sebelumnya menjadi 105,28.

Kepadatan penduduk di Kabupaten Way Kanan tahun 2020 mencapai 122 jiwa/km². Kepadatan Penduduk di 14 kecamatan cukup beragam dengan kepadatan penduduk tertinggi terletak di Kecamatan Baradatu dengan kepadatan sebesar 293 jiwa/km² dan terendah di Kecamatan Bahuga sebesar 57 jiwa/km².

Ketenagakerjaan

Jumlah Pencari Kerja Terdaftar di Kabupaten Way Kanan berdasarkan data Dinas Ketenagakerjaan dan Transmigrasi Kabupaten Way Kanan pada tahun 2020 yang belum ditempatkan ada sebanyak 1.163 orang. Bila dirinci berdasarkan jenis kelamin, 543 orang tercatat berjenis kelamin laki-laki dan 620 orang yang berjenis kelamin perempuan. Jumlah

Population

Way Kanan population based population projections for 2020 were 473,575 people consisting of 242,874 inhabitants of the male and 230,701 female population people. This compares with a previous total Way Kanan Population, the Population growth of Way Kanan is 0.40 percent. While the sex ratio in 2020 gendered figures from the previous year to 105.28.

Population density of Way Kanan Regency in 2020 reached 122 people/km². Population density in 14 districts are quite diverse with the highest population density of district is located in the Baradatu district with the number of density are 293 people/km² and the lowest density was had by Bahuga district with 57 people/km².

Employment

The number of Job Seekers Registered in the Way Kanan Regency based on data from the Way Kanan Regency manpower and Transmigration office in 2020 was 1.163. When broken down by sex, 543 people were recorded as male and 620 were female. This total amount is decrease from 2019, which the number of registered job seekers within Way Kanan

ini menurun dari tahun 2019, dimana jumlah pencari kerja yang terdaftar di Dinas Ketenagakerjaan dan Transmigrasi Kabupaten Way Kanan tercatat sebanyak 2.564 orang.

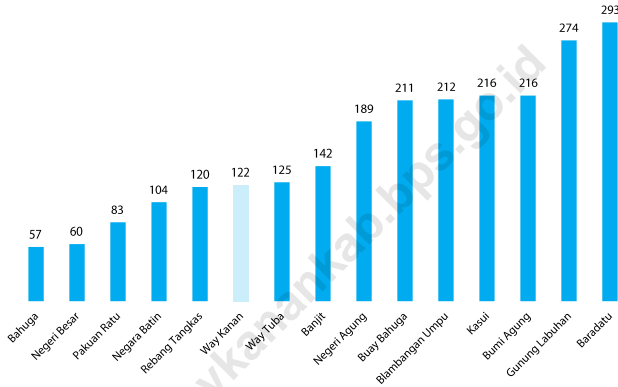
Proporsi terbesar dari pencari kerja terdaftar ini adalah mereka yang berpendidikan SLTA, sebanyak 87,44 persen, atau sebanyak 1.017 orang. Urutan nomor dua pencari kerja terdaftar terbesar adalah dari kalangan yang berpendidikan SLTP dengan proporsi 5,50 persen, atau sebanyak 64 orang. Jumlah pencari kerja paling sedikit terdapat pada tingkat pendidikan S2/S3 sebanyak 3 orang atau sebesar 0,25 persen.

Regency manpower and Transmigration office was recorded at 2,564 people.

The largest proportion of these registered job seekers are those who held high school education, with 87.44 percent, or 1,017 people. The second-largest registered job seekers is among those who held Lower Secondary Schools education with proportion of 5.50 percent, or 64 people. The least amount of job seekers are who held Post Degree with 3 people or 0.25 percent.

Gambar 3.1
Figures

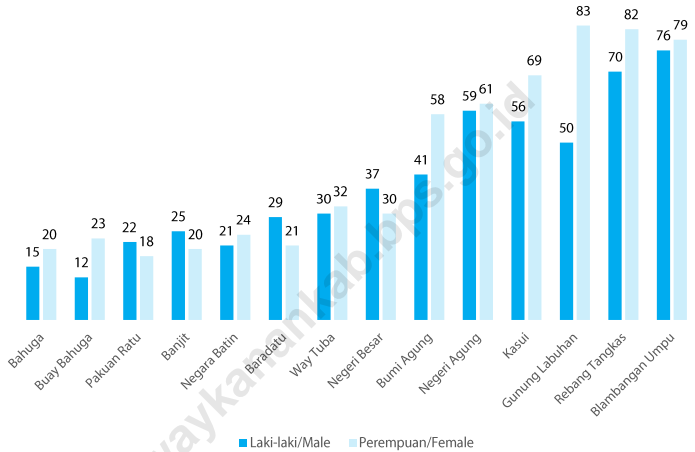
Kepadatan Penduduk Menurut Kecamatan di Kabupaten Way Kanan, 2020
Population Density by Subdistrict in Way Kanan Regency, 2020



Sumber/Source : Dinas Kependudukan dan Pencatatan Sipil Kabupaten Way Kanan/*Population and Civil Registration Agency of Way Kanan Regency*

Gambar 3.2
Figures

Jumlah Pencari Kerja Terdaftar Menurut Jenis Kelamin dan Kecamatan di Kabupaten Way Kanan, 2020
Number of Registered Job Seekers by Sex and District in Way Kanan Regency, 2020



Sumber/Source : Dinas Tenaga Kerja dan Transmigrasi Kabupaten Way Kanan/ Men Power and Transmigration Service of Way Kanan Regency

**3.1 PENDUDUK
POPULATION**

Tabel 3.1.1 Penduduk, Laju Pertumbuhan Penduduk per Tahun, Distribusi Persentase Penduduk, Kepadatan Penduduk, Rasio Jenis Kelamin Penduduk Menurut Kecamatan di Kabupaten Way Kanan, 2020
Population, Annual Population Growth Rate, Percentage Distribution of Population, Population Density, and Population Sex Ratio by Subdistrict in Way Kanan Regency, 2020

Kecamatan Subdistrict	Penduduk (orang) Population (person)	Laju Pertumbuhan Penduduk per Tahun 2010–2020 Annual Population Growth Rate (%) 2010–2020
(1)	(2)	(3)
Banjit	45 945	0,80
Baradatu	43 787	1,46
Gunung Labuhan	31 044	1,41
Kasui	32 289	0,78
Rebang Tangkas	24 410	2,12
Blambangan Umpu	69 218	2,34
Way Tuba	25 274	2,13
Negeri Agung	38 253	1,58
Bahuga	11 422	1,69
Buay Bahuga	21 016	0,98
Bumi Agung	27 881	1,29
Pakuan Ratu	44 709	1,83
Negara Batin	36 588	0,81
Negeri Besar	21 739	1,80
Way Kanan	473 575	1,51

Lanjutan Tabel/Continued Table 3.1.1

Kecamatan Subdistrict	Persentase Penduduk Percentage of Total Population	Kepadatan Penduduk per km² Population Density per sq.km
(1)	(4)	(5)
Banjit	9,70	139
Baradatu	9,25	288
Gunung Labuhan	6,56	269
Kasui	6,82	215
Rebang Tangkas	5,15	118
Blambangan Umpu	14,62	130
Way Tuba	5,34	123
Negeri Agung	8,08	68
Bahuga	2,41	83
Buay Bahuga	4,44	206
Bumi Agung	5,89	212
Pakuan Ratu	9,44	77
Negara Batin	7,73	105
Negeri Besar	4,59	60
Way Kanan	100,00	121

Lanjutan Tabel/*Continued Table* 3.1.1

Kecamatan <i>Subdistrict</i>	Rasio Jenis Kelamin <i>Population Sex Ratio</i>
(1)	(6)
Banjit	106,74
Baradatu	103,37
Gunung Labuhan	102,47
Kasui	106,10
Rebang Tangkas	106,95
Blambangan Umpu	105,44
Way Tuba	105,38
Negeri Agung	105,19
Bahuga	104,73
Buay Bahuga	104,02
Bumi Agung	106,02
Pakuan Ratu	105,99
Negara Batin	105,83
Negeri Besar	104,76
Way Kanan	105,28

Sumber/*Source*: Hasil SP2020 (September)/*The result of the 2020 Population Census (September)*

Tabel 3.1.2 **Jumlah Penduduk Menurut Kelompok Umur dan Jenis Kelamin di Kabupaten Way Kanan, 2020**
Table 3.1.2 **Number of Population by Age Group and Sex in Way Kanan Regency, 2020**

Kelompok Umur Age Groups	Jenis Kelamin/ Sex		
	Laki-Laki Male	Perempuan Female	Jumlah Total
(1)	(2)	(3)	(4)
0-4	23 770	22 439	46 209
5-9	22 365	21 396	43 761
10-14	20 612	19 747	40 359
15-19	19 895	19 033	38 928
20-24	19 582	19 125	38 707
25-29	20 299	19 135	39 434
30-34	20 858	19 692	40 550
35-39	18 970	17 558	36 528
40-44	16 909	16 149	33 058
45-49	14 547	13 840	28 387
50-54	12 197	11 966	24 163
55-59	10 601	10 307	20 908
60-64	8 399	7 861	16 260
65-69	6 237	5 427	11 664
70-74	3 767	3 437	7 204
75+	3 866	3 589	7 455
Jumlah/Total	242 874	230 701	473 575

Sumber/Source: Hasil Perapihan Umur dari Data Administratif dan SP2020 (September)/The Result of Smoothing Single Year of Age from Administrative Data and the 2020 Population Census (September)

Tabel
Table 3.1.3

Penduduk, Laju Pertumbuhan Penduduk per Tahun, Distribusi Persentase Penduduk, Kepadatan Penduduk, Rasio Jenis Kelamin Penduduk, Berdasarkan Registrasi Penduduk Menurut Kecamatan di Kabupaten Way Kanan, 2020

Population, Annual Population Growth Rate, Percentage Distribution of Population, Population Density, and Population Sex Ratio, Based on Population Registration by Subdistrict in Way Kanan Regency, 2020

Kecamatan Subdistrict	Penduduk (orang) Population (person)	Laju Pertumbuhan Penduduk per Tahun 2019–2020 Annual Population Growth Rate (%) 2019–2020
(1)	(2)	(3)
Banjit	47 051	0,60
Baradatu	44 554	0,94
Gunung Labuhan	31 599	-1,94
Kasui	32 775	1,05
Rebang Tangkas	24 922	0,67
Blambangan Umpu	70 379	1,29
Way Tuba	25 689	1,82
Negeri Agung	38 984	0,43
Bahuga	11 748	2,07
Buay Bahuga	21 490	1,72
Bumi Agung	28 452	1,61
Pakuan Ratu	44 044	2,08
Negara Batin	36 255	-1,35
Negeri Besar	21 760	-6,92
Way Kanan	479 702	0,40

Lanjutan Tabel/Continued Table 3.1.3

Kecamatan Subdistrict	Persentase Penduduk Percentage of Total Population	Kepadatan Penduduk per km ² Population Density per sq.km
(1)	(4)	(5)
Banjit	10,10	142
Baradatu	9,15	293
Gunung Labuhan	6,68	274
Kasui	7,05	216
Rebang Tangkas	5,13	120
Blambangan Umpu	13,98	212
Way Tuba	5,24	125
Negeri Agung	8,08	189
Bahuga	2,36	57
Buay Bahuga	4,46	211
Bumi Agung	6,00	216
Pakuan Ratu	9,14	83
Negara Batin	7,61	104
Negeri Besar	5,00	60
Way Kanan	100,00	122

Lanjutan Tabel/*Continued Table* 3.1.3

Kecamatan <i>Subdistrict</i>	Rasio Jenis Kelamin <i>Population Sex Ratio</i>
(1)	(6)
Banjit	106,50
Baradatu	103,54
Gunung Labuhan	102,57
Kasui	106,05
Rebang Tangkas	106,99
Blambangan Umpu	105,68
Way Tuba	105,17
Negeri Agung	105,23
Bahuga	104,10
Buay Bahuga	104,74
Bumi Agung	105,96
Pakuan Ratu	105,93
Negara Batin	105,20
Negeri Besar	105,50
Way Kanan	105,29

Catatan/Note: Data Konsolidasi Bersih (DKB) Semester II 2020 Per 31 Desember 2020/*Net Consolidated Data of Second Semester of 2020 as of 31 December 2020*

Sumber/Source: Dinas Kependudukan dan Pencatatan Sipil Kabupaten Way Kanan/*Population and Civil Registration Agency of Way Kanan Regency*

Tabel 3.1.4 Jumlah Penduduk Menurut Jenis Kelamin Berdasarkan Registrasi Penduduk di Kabupaten Way Kanan, 2020
Number of Population by Sex Based on Population Registration in Way Kanan Regency, 2020

Kecamatan Subdistrict	Jenis Kelamin/ Sex		
	Laki-Laki Male	Perempuan Female	Jumlah Total
(1)	(2)	(3)	(4)
Banjit	24 266	22 785	47 051
Baradatu	22 664	21 890	44 554
Gunung Labuhan	16 000	15 599	31 599
Kasui	16 869	15 906	32 775
Rebang Tangkas	12 882	12 040	24 922
Blambangan Umpu	36 161	34 218	70 379
Way Tuba	13 168	12 521	25 689
Negeri Agung	19 989	18 995	38 984
Bahuga	5 992	5 756	11 748
Buay Bahuga	10 994	10 496	21 490
Bumi Agung	14 638	13 814	28 452
Pakuan Ratu	22 656	21 388	44 044
Negara Batin	18 587	17 668	36 255
Negeri Besar	11 171	10 589	21 760
Way Kanan	246 037	233 665	479 702

Catatan/Note: Data Konsolidasi Bersih (DKB) Semester II 2020 Per 31 Desember 2020/ Net Consolidated Data of Second Semester of 2020 as of 31 December 2020

Sumber/Source: Dinas Kependudukan dan Pencatatan Sipil Kabupaten Way Kanan/Population and Civil Registration Agency of Way Kanan Regency/Kanan Regency

Tabel 3.1.5 Jumlah Penduduk dan Jumlah Keluarga Berdasarkan Registrasi Penduduk di Kabupaten Way Kanan, 2020
Number of Population and Family Based on Population Registration in Way Kanan Regency, 2020

Kelompok Umur Age Group	Penduduk (orang) Population (person)	Jumlah Keluarga Family
(1)	(2)	(3)
Banjit	47 051	13 977
Baradatu	44 554	13 211
Gunung Labuhan	31 599	9 213
Kasui	32 775	10 081
Rebang Tangkas	24 922	7 620
Blambangan Umpu	70 379	20 560
Way Tuba	25 689	7 833
Negeri Agung	38 984	11 574
Bahuga	11 748	3 575
Buay Bahuga	21 490	6 982
Bumi Agung	28 452	8 791
Pakuan Ratu	44 044	13 502
Negara Batin	36 255	11 251
Negeri Besar	21 760	6 898
Way Kanan	479 702	145 068

Catatan/Note: Data Konsolidasi Bersih (DKB) Semester II 2020 Per 31 Desember 2020/ *Net Consolidated Data of Second Semester of 2020 as of 31 December 2020*

Sumber/Source: Dinas Kependudukan dan Pencatatan Sipil Kabupaten Way Kanan/*Population and Civil Registration Agency of Way Kanan Regency*

3.2 KETENAGAKERJAAN EMPLOYMENT

Tabel 3.2.1 Jumlah Penduduk Berumur 15 Tahun Keatas Menurut Jenis Kegiatan Selama Seminggu yang Lalu dan Jenis Kelamin di Kabupaten Way Kanan, 2020
Population Aged 15 Years and Over by Type of Activity During The Previous Week and Sex in Way Kanan Regency, 2020

Kegiatan Utama <i>Main Activity</i>	Jenis Kelamin/Sex		
	Laki-Laki <i>Male</i>	Perempuan <i>Female</i>	Jumlah <i>Total</i>
(1)	(2)	(3)	(4)
I. Angkatan Kerja/<i>Economically Active</i>	158 854	95 077	253 931
1. Bekerja/ <i>Working</i>	153 979	90 909	244 888
2. Pengangguran Terbuka/ <i>Unemployment</i>	4 875	4 168	9 043
II. Bukan Angkatan Kerja/<i>Economically Inactive</i>	17 378	66 272	83 650
1. Sekolah/ <i>Attending School</i>	6 114	10 464	16 578
2. Mengurus Rumah Tangga/ <i>Housekeeping</i>	2 926	50 446	53 372
3. Lainnya/ <i>Others</i>	8 338	5 362	13 700
Jumlah/<i>Total</i>	176 232	161 349	337 581
Tingkat Partisipasi Angkatan Kerja <i>Economically Active Participation Rate</i>	90,14	58,93	75,22
Tingkat Pengangguran/<i>Unemployment Rate</i>	3,07	4,38	3,56

Sumber/Source: BPS, Survei Angkatan Kerja Nasional (Sakernas) Agustus/BPS-Statistics Indonesia, August National Labor Force Survey

Tabel
Table 3.2.2

Penduduk Berumur 15 Tahun ke Atas Menurut Pendidikan Tertinggi yang Ditamatkan dan Jenis Kegiatan Selama Seminggu yang Lalu di Kabupaten Way Kanan, 2020
Population 15 Years of Age and Over by Educational Attainment and Type of Activity During the Previous Week in Way Kanan Regency, 2020

Pendidikan Tertinggi yang Ditamatkan <i>Educational Attainment</i>	Angkatan Kerja/Economically Active			Persentase Bekerja terhadap Angkatan Kerja <i>Percentage of Working to Economically Active</i>
	Bekerja <i>Working</i>	Pengangguran ¹ <i>Unemployment</i>	Jumlah Angkatan Kerja <i>Total of Economically Active</i>	
(1)	(2)	(3)	(4)	(5)
Tidak/Belum Pernah Sekolah <i>No Schooling</i>	38 524	1 563	40 087	96,10
Tidak/Belum Tamat SD <i>Not Yet Completed Primary School</i>	76 561	910	77 471	98,83
Sekolah Dasar/ <i>Primary School</i>	58 185	1 728	59 913	97,12
Sekolah Menengah Pertama/ <i>Lower Secondary Schools</i>	35 677	3 097	38 774	92,01
Sekolah Menengah Atas/ <i>Upper Secondary Schools</i>	17 654	1 566	19 220	91,85
Diploma I/II/III/Akademi <i>Diploma I/II/III/Academy</i>	5 638	-	5 638	100,00
Universitas/ <i>University</i>	12 649	179	18 466	68,50
Jumlah/Total	244 888	9 043	253 931	96,44

Lanjutan Tabel/Continued Table 3.2.2

Pendidikan Tertinggi yang Ditamatkan <i>Educational Attainment</i>	Bukan Angkatan Kerja <i>Not Economically Active</i>	Jumlah Total	Persentase Angkatan Kerja terhadap Penduduk Usia Kerja <i>Percentage of Economically Active to Working Age Population</i>
(1)	(6)	(7)	(8)
Tidak/Belum Pernah Sekolah <i>No Schooling</i>	14 296	54 383	73,71
Tidak/Belum Tamat SD <i>Not Yet Completed Primary School</i>	20 737	98 208	78,88
Sekolah Dasar/ <i>Primary School</i>	27 422	87 335	68,60
Sekolah Menengah Pertama/ <i>Lower Secondary Schools</i>	15 070	53 844	72,01
Sekolah Menengah Atas/ <i>Upper Secondary Schools</i>	5 053	24 273	79,18
Diploma I/II/III/Akademi <i>Diploma I/II/III/Academy</i>	131	5 769	97,73
Universitas/ <i>University</i>	941	19 407	95,15
Jumlah/Total	83 650	337 581	75,22

Catatan/Note: ¹ 1. Mencari pekerjaan/*Looking for work*
 2. Mempersiapkan usaha/*Establishing a new business/firm*
 3. Merasa tidak mungkin mendapat pekerjaan/*Hopeless of job*
 4. Sudah punya pekerjaan tetapi belum mulai bekerja/*Have a job in future start*

Sumber/Source: BPS, Survei Angkatan Kerja Nasional (Sakernas) Agustus/BPS-Statistics Indonesia, August National Labor Force Survey

Tabel
Table 3.2.3

Penduduk Berumur 15 Tahun Ke Atas yang Bekerja Selama Seminggu yang Lalu Menurut Status Pekerjaan Utama dan Jenis Kelamin di Kabupaten Way Kanan, 2020
Population 15 Years of Age and Over who Worked During The Previous Week by Main Employment Status and Sex in Way Kanan Regency, 2020

Status Pekerjaan Utama <i>Main Employment Status</i>	Laki-Laki <i>Male</i>	Perempuan <i>Female</i>	Jumlah <i>Total</i>
(1)	(2)	(3)	(4)
Berusaha sendiri <i>Own account worker</i>	33 335	13 560	46 895
Berusaha dibantu buruh tidak tetap/buruh tidak dibayar <i>Employer assisted by temporary worker/unpaid worker</i>	45 979	12 795	58 774
Berusaha dibantu buruh tetap/buruh dibayar <i>Employer assisted by permanent worker/paid worker</i>	4 361	1 421	5 782
Buruh/Karyawan/Pegawai/ <i>Employee</i>	36 526	14 459	50 985
Pekerja bebas <i>Casual worker</i>	15 279	4 034	19 313
Pekerja keluarga/tak dibayar <i>Family worker/unpaid worker</i>	18 499	44 640	63 139
Jumlah/Total	153 979	90 909	244 888

Sumber/Source: BPS, Survei Angkatan Kerja Nasional (Sakernas) Agustus/BPS-Statistics Indonesia, August National Labor Force Survey

Tabel 3.2.4 Jumlah Penduduk Berumur 15 Tahun Keatas yang Bekerja Selama Seminggu yang Lalu Menurut Lapangan Pekerjaan Utama dan Jenis Kelamin di Kabupaten Way Kanan, 2020
Population Aged 15 Years and Over Who Worked During the Previous Week by Main Industry and Sex in Way Kanan Regency, 2020

Lapangan Pekerjaan Utama ¹ Main Industry ¹	Laki-Laki Male	Perempuan Female	Jumlah Total
(1)	(2)	(3)	(4)
Pertanian Agriculture	109 702	52 414	162 116
Manufaktur Manufacturing	18 533	4 119	22 652
Jasa Services	25 744	34 376	60 120
Jumlah/Total	153 979	90 909	244 888

Catatan/Note: ¹ Pertanian: Pertanian, Perkebunan, Kehutanan, Perburuan, dan Perikanan
 Industri : Pertambangan dan Penggalian, Industri, Listrik, Gas, dan Air Minum, Konstruksi
 Jasa : Perdagangan, Rumah Makan, dan Jasa Akomodasi, Transportasi, Pergudangan dan Komunikasi, Lembaga Keuangan, Real Estate, Usaha Persewaan dan Jasa Perusahaan, Jasa Kemasyarakatan, Sosial dan Perorangan

Sumber/Source: BPS, Survei Angkatan Kerja Nasional (Sakernas) Agustus/BPS-Statistics Indonesia, August National Labor Force Survey

Tabel
Table 3.2.5

Jumlah Penduduk Berumur 15 Tahun Keatas yang Bekerja Selama Seminggu yang Lalu Menurut Jumlah Jam Kerja Seluruhnya dan Jenis Kelamin di Kabupaten Way Kanan, 2020

Population Aged 15 Years and Over Who Worked During the Previous Week by Total Working Hours and Sex in Way Kanan Regency, 2020

Jumlah Jam Kerja <i>Total Working Hours</i>	Laki-Laki <i>Male</i>	Perempuan <i>Female</i>	Jumlah <i>Total</i>
(1)	(2)	(3)	(4)
0 ¹	4 557	2 764	7 321
1–14	19 173	21 878	41 051
15–24	21 534	21 208	42 742
25–34	28 200	13 392	41 592
35–40	19 087	8 919	28 006
41+	61 428	22 748	84 176
Jumlah/Total	153 979	90 909	244 888

Catatan/Note: ¹ Sementara tidak bekerja/*Temporarily out of work*

Sumber/Source: BPS, Survei Angkatan Kerja Nasional (Sakernas) Agustus/BPS-Statistics Indonesia, August National Labor Force Survey

Tabel 3.2.6 **Jumlah Penduduk Berumur 15 Tahun Keatas yang Bekerja Selama Seminggu yang Lalu Menurut Jumlah Jam Kerja Pada Pekerjaan Utama dan Jenis Kelamin di Kabupaten Way Kanan, 2020**
Population Population Aged 15 Years and Over Who Worked During the Previous Week by Total of Working Hours on Main Industry and Sex in Way Kanan Regency, 2020

Jumlah Jam Kerja <i>Total Working Hours</i>	Laki-Laki <i>Male</i>	Perempuan <i>Female</i>	Jumlah <i>Total</i>
(1)	(2)	(3)	(4)
0 ¹	4 557	2 764	7 321
1–14	24 448	23 324	47 772
15–24	33 081	23 045	56 126
25–34	27 723	11 983	39 706
35–40	17 046	9 126	26 172
41+	47 124	20 667	67 791
Jumlah/Total	153 979	90 909	244 888

Catatan/Note: ¹Sementara tidak bekerja/Temporarily out of work

Sumber/Source: BPS, Survei Angkatan Kerja Nasional (Sakernas) Agustus/BPS-Statistics Indonesia, August National Labor Force Survey

Tabel 3.2.7
Table

Jumlah Pencari Kerja Menurut Tingkat Pendidikan di Kabupaten Way Kanan, 2016-2020
Number of Job Seekers by Level of Education in Way Kanan Regency, 2016-2020

Tingkat Pendidikan <i>Education Level</i>	Jumlah Pencari Kerja/ <i>Job Seekers</i>				
	2016	2017	2018	2019	2020
(1)	(2)	(3)	(4)	(5)	(6)
SD/Sederajat <i>Elementary School</i>	18	48	32	16	12
SLTP/Sederajat <i>Lower Secondary Schools</i>	95	286	45	86	64
SLTA/Sederajat <i>Upper Secondary Schools</i>	755	2 489	2 000	2 334	1 017
D1 s/d D3 <i>Academy/Diploma</i>	110	157	127	29	16
DIV / S1 <i>Bachelor Degree</i>	126	238	167	99	51
S2/S3 <i>Post Degree</i>	-	-	-	-	3
Jumlah/Total	1 104	3 218	2 371	2 564	1 163

Sumber/Source: : Dinas Tenaga Kerja dan Transmigrasi Kabupaten Way Kanan/ *Men Power and Transmigration Service of Way Kanan Regency*

Tabel 3.2.8 Jumlah Pencari Kerja Terdaftar Menurut Kecamatan di Kabupaten Way Kanan, 2016-2020
Number of Registered Job Seekers by District in Way Kanan Regency, 2016- 2020

Kecamatan District	2016	2017	2018	2019	2020
(1)	(2)	(3)	(4)	(5)	
Banjit	110	218	246	395	45
Baradatu	75	250	204	214	50
Gunung Labuhan	69	180	294	317	133
Kasui	49	271	261	326	125
Rebang Tangkas	47	100	188	138	152
Blambangan Umpu	102	107	341	428	155
Way Tuba	93	205	86	90	62
Negeri Agung	68	375	151	162	120
Bahuga	93	207	89	40	35
Buay Bahuga	80	324	67	45	35
Bumi Agung	64	105	82	114	99
Pakuan Ratu	151	308	139	133	40
Negara Batin	55	300	143	92	45
Negeri Besar	48	370	80	70	67
Way Kanan	1 104	3 320	2 371	2 564	1 163

Sumber/Source: : Dinas Tenaga Kerja dan Transmigrasi Kabupaten Way Kanan/ Men Power and Transmigration Service of Way Kanan Regency

Tabel
Table 3.2.9

Jumlah Pencari Kerja Terdaftar Menurut Jenis Kelamin dan Kecamatan di Kabupaten Way Kanan, 2020
Number of Registered Job Seekers by Sex and District in Way Kanan Regency, 2020

Kecamatan <i>District</i>	Laki-Laki <i>Male</i>	Perempuan <i>Female</i>	Jumlah <i>Total</i>
(1)	(2)	(3)	(4)
Banjit	25	20	45
Baradatu	29	21	50
Gunung Labuhan	50	83	133
Kasui	56	69	125
Rebang Tangkas	70	82	152
Blambangan Umpu	76	79	155
Way Tuba	30	32	62
Negeri Agung	59	61	120
Bahuga	15	20	35
Buay Bahuga	12	23	35
Bumi Agung	41	58	99
Pakuan Ratu	22	18	40
Negara Batin	21	24	45
Negeri Besar	37	30	67
Way Kanan	543	620	1 163

Sumber/Source: : Dinas Tenaga Kerja dan Transmigrasi Kabupaten Way Kanan/ Men Power and Transmigration Service of Way Kanan Regency

BAB IV

Chapter

SOSIAL DAN KESEJAHTERAAN RAKYAT

Social and Welfare

“Jumlah Penduduk Miskin Kabupaten Way Kanan Tahun 2020 sebanyak 58,41 Ribu Penduduk”

“Number of Poor People in Way Kanan Regency is 58,41 Thousand in 2019”



GARIS KEMISKINAN DAN PERSENTASE PENDUDUK MISKIN DI KABUPATEN WAY KANAN.

POVERTY LINE AND PERCENTAGE OF POOR PEOPLE IN WAY KANAN REGENCY.



Sumber/Source :
BPS, Survei Sosial Ekonomi Nasional Maret
BPS-Statistics Indonesia, March National Socioeconomic Survey.

PENJELASAN TEKNIS

1. **Tidak/belum pernah sekolah** adalah mereka yang tidak pernah atau belum pernah terdaftar dan tidak pernah atau belum pernah aktif mengikuti pendidikan di suatu jenjang pendidikan formal. Termasuk juga yang tamat/belum tamat taman kanak-kanak tetapi tidak melanjutkan ke sekolah dasar.
2. **Masih bersekolah** adalah mereka yang terdaftar dan aktif mengikuti pendidikan formal dan nonformal (Paket A, B, atau C), baik pendidikan dasar, menengah maupun pendidikan tinggi. Bagi mahasiswa yang sedang cuti dianggap masih bersekolah.
3. **Tidak bersekolah lagi** adalah mereka yang pernah terdaftar dan aktif mengikuti pendidikan di suatu jenjang pendidikan formal dan nonformal (Paket A, B, atau C), tetapi pada saat pencacahan tidak lagi terdaftar dan tidak aktif mengikuti Pendidikan.
4. **Tamat sekolah** adalah menyelesaikan pelajaran yang ditandai dengan lulus ujian akhir pada kelas atau tingkat terakhir suatu jenjang pendidikan di sekolah negeri maupun swasta dengan mendapatkan tanda tamat belajar/ijazah. Seseorang yang belum mengikuti pelajaran

TECHNICAL NOTES

1. **Not/never attending school** is someone who has never attended or never been registered in a formal education, such as primary, secondary, and tertiary education. Those who just completed kindergarten are considered as never attended school.
2. **Attending school** is someone who is currently attending primary, secondary, or tertiary education, including package A, package B, or package C. College student who postpones his/her study is considered as attending school.
3. **Not attending school anymore** is someone who had enrolled and participated in formal and non-formal education in the past including package A, package B, or package C, but currently does not attend school.
4. **Completed particular level of education** is someone who has completed particular level of education in private or public school and accepting graduation certificate. Someone who has never attended the highest grade but passed the final exam

pada kelas tertinggi tetapi telah mengikuti ujian akhir dan lulus dianggap tamat sekolah.

5. **Dapat membaca dan menulis** artinya dapat membaca dan menulis kata-kata/kalimat sederhana dengan suatu aksara tertentu.

6. **Jalur Pendidikan di Indonesia** terdiri atas 1) pendidikan formal, 2) pendidikan nonformal, dan 3) pendidikan informal yang ketiganya dapat saling melengkapi dan memperkaya (Undang-Undang No. 20 Tahun 2015 tentang Sistem Pendidikan Nasional).

7. **Jenjang Pendidikan Formal** terdiri atas pendidikan dasar, pendidikan menengah, dan pendidikan tinggi. Jenis pendidikan yang diajarkan mencakup pendidikan umum, kejuruan, akademik, profesi, vokasi, keagamaan, dan khusus.

- a. Pendidikan Dasar berbentuk Sekolah Dasar (SD) dan Madrasah Ibtidaiyah (MI) atau sederajat serta Sekolah Menengah Pertama (SMP) dan Madrasah Tsanawiyah (MTs), atau sederajat
- b. Pendidikan Menengah berbentuk Sekolah Menengah Atas (SMA), Madrasah Aliyah (MA), Sekolah Menengah Kejuruan

is considered as completed particular level of education.

5. **Able to read and write** is the ability to read and write at least a simple sentence in any letter of alphabets.

6. **The Education System in Indonesia** consists of 1) a formal education, 2) non-formal education, and 3) informal education that all three can be complementary and enriching (Law No. 20 Year 2015 about The National Education System).

7. **The Formal Education Level** consists of primary education, secondary education, and high education. The kind of education that taught consists of general education, vocational, academic, professional, religious, and specific education.

- a. The Primary Education consists of Elementary School and Islamic Elementary School or other equivalent forms and Junior High School and MTs, or other equivalent forms.
- b. The Secondary Education consists of the senior high school, MA, Vocational School, and Vocational Madrasah Aliyah, or other

- (SMK), dan Madrasah Aliyah Kejuruan (MAK), atau bentuk lain yang sederajat.
- c. Pendidikan Tinggi merupakan jenjang pendidikan setelah pendidikan menengah yang mencakup program pendidikan diploma, sarjana, magister, spesialis, dan doktor yang diselenggarakan oleh perguruan tinggi. Perguruan tinggi dapat berbentuk akademi, politeknik, sekolah tinggi, institut, atau universitas.
8. **Rumah Sakit** adalah tempat pemeriksaan dan perawatan kesehatan, biasanya berada di bawah pengawasan dokter/tenaga medis, yang melayani penderita yang sakit untuk berobat rawat jalan atau rawat inap.
9. **Rumah Sakit Bersalin** adalah rumah sakit khusus untuk persalinan, dilengkapi pelayanan spesialis pemeriksaan kehamilan, persalinan, rawat inap dan rawat jalan ibu dan anak yang berada di bawah pengawasan dokter spesialis kandungan.
10. **Rumah Bersalin** adalah sarana pelayanan kesehatan dengan izin sebagai rumah bersalin, dilengkapi pelayanan
- equivalent forms.*
- c. *The High Education consists of the education level after the secondary education that consists of diplomas, bachelor, master, specialist, and doctoral degrees that are held by the college. The colleges can be academy, polytechnic, high school, institute, or university.*
8. **Hospital** is a place for health check, usually controlled/supervised by doctors/medical personnel to serve the ill patients to get outpatient or inpatient treatment services.
9. **Maternity Hospital** is a specialized hospital for childbirth, has specialist inspection service to pregnancy, childbirth, hospitalization and outpatient for mothers and children that is under the supervision of an obstetrician.
10. **Maternity House** is health care facility with a license as a maternity house, equipped with prenatal care, childbirth and examination

pemeriksaan kehamilan, persalinan serta pemeriksaan ibu dan anak yang berada di bawah pengawasan bidan senior

of mothers and children which is under the supervision of a senior midwife.

11. **Poliklinik** adalah sarana kesehatan yang dipakai untuk pelayanan berobat jalan, biasanya berada di bawah pengawasan dokter/tenaga medis.

11. **Polyclinic** is a health facility in which to get outpatient services, usually under the control of doctor/ medical personnel.

12. **Puskesmas (Pusat Kesehatan Masyarakat)** adalah unit pelaksana teknis dinas kesehatan kabupaten/ kota yang mempunyai fungsi utama sebagai penyelenggara pelayanan kesehatan tingkat pertama. Wilayah kerja puskesmas maksimal adalah satu kecamatan dan untuk dapat menjangkau wilayah kerjanya, puskesmas mempunyai jaringan pelayanan yang meliputi unit Puskesmas Pembantu (Pustu), unit Puskesmas Keliling (Puskel), dan unit bidan desa/komunitas (Peraturan Menteri Kesehatan RI No. 75 Tahun 2016 Tentang Pusat Kesehatan Masyarakat).

12. **Public Health Center** is technical implementation unit of regency health department that have the primary function as a first-level health care providers. The working area standard of public health center is one district and to reach their working areas, public health centers have a service network covering subsidiary of public health center, mobile public health center units, and midwife units (Regulation of the Minister of Health of Indonesia Number 75 Year 2016 about Public Health Center).

13. **Apotek** adalah suatu tempat tertentu yang digunakan untuk melakukan pekerjaan kefarmasian, dan penyaluran/ penjualan obat atau bahan farmasi dan perbekalan kesehatan lainnya kepada masyarakat yang dikelola oleh tenaga apoteker (Peraturan Menteri Kesehatan RI No. 1332

13. **Pharmacy** is a specific place that is used for pharmaceutical jobs, and distribution/sale of drugs/ pharmaceuticals and other medical supplies to people that are administered by trained pharmacist (Regulation of the Minister of Health of Indonesia Number 1332 Year 2002 about the Changes of

Tahun 2002 Tentang Perubahan Atas Peraturan Menteri Kesehatan RI No. 922/MENKES/PER/X/1993 Tentang Ketentuan dan Tata Cara Pemberian Izin Apotek).

Regulation of the Minister of Health of Indonesia Number 922/MENKES/PER/X/1993 about Pro-vision and Procedures for Administration of Licensed Pharmacies).

14. **Imunisasi** adalah memasukkan kuman atau racun penyakit tertentu yang sudah dilemahkan (vaksin) ke dalam tubuh dengan cara disuntik atau diminum (diteteskan dalam mulut) dengan maksud agar terjadi kekebalan tubuh terhadap penyakit tersebut.
14. **Immunization** is putting enervated microbe of a certain disease into human body by injection or drinking (dropping into mouth) to make the body immune to that disease.
15. **Keluhan kesehatan** adalah keadaan seseorang yang mengalami gangguan kesehatan atau kejiwaan, baik karena penyakit akut, penyakit kronis, kecelakaan, kriminal, atau hal lain.
15. **Health complaint** is a condition where a person has health or mental problems because of acute illness, chronically illness, accident, crimes, or others.
16. **Mengobati sendiri** adalah upaya oleh anggota rumah tangga/keluarga dengan melakukan pengobatan sendiri tanpa datang ke tempat fasilitas kesehatan atau memanggil dokter/petugas kesehatan ke rumahnya (misal minum obat modern, jamu, kerokan, kompres, kop, pijat) agar sembuh atau menjadi lebih ringan keluhan kesehatannya.
16. **Self treatment** is an effort of household members/family to have a health treatment by themselves without visiting health facilities or a doctor/health personnel (for instance, by taking modern medicine, herb medicine, chief with a coin, compress, cupping suction, massage) in order to recover from illness or reduce the health complaint.
17. **Angka penemuan kasus tuberkulosis (TB)** adalah jumlah kasus baru tuberkulosis dan kasus TB yang didiagnosis kambuh yang diobati dalam program
17. **The case detection rate for all forms of tuberculosis** is the number of new and replese tuberculosis cases diagnosed and treated in national tuberculosis

penanggulangan TB nasional dan dilaporkan kepada WHO, dibagi dengan perkiraan WHO terhadap jumlah kasus insiden tuberkulosis pada tahun yang sama, dinyatakan sebagai persentase.

control programmes and notified to WHO, divided by WHO's estimate of the number of incident tuberculosis cases for the same year, expressed as a percentage.

18. **Angka keberhasilan pengobatan tuberkulosis smear positive/Basil Tahan Asam (BTA) positif** adalah proporsi (dinyatakan sebagai persentase) kasus TB BTA positif yang terdaftar di bawah program pengendalian TB nasional pada tahun tertentu yang dinyatakan berhasil menyelesaikan pengobatan. Dengan atau tanpa bukti bakteriologi keberhasilan ("sembuh" dan "menyelesaikan pengobatan" masing-masing).
18. **The treatment success rate for new pulmonary smear-positive tuberculosis cases** is the proportion (expressed as a percentage) of new smear-positive tuberculosis cases registered under a national tuberculosis control programme in a given year that successfully completed treatment. With or without bacteriological evidence of success ("cured" and "treatment completed" respectively).
19. **Kasus kumulatif AIDS** adalah kumulatif kasus AIDS sampai dengan referensi waktu tertentu.
19. **Cummulative AIDS case** is cummulative AIDS cases with reference to a particular time.
20. **BCG (Bacillus Calmette Guerin)** merupakan vaksinasi untuk mencegah penyakit TBC, diberikan pada bayi baru lahir atau anak, dengan suntikan pada kulit pangkal lengan atas. Bekas suntikan kemudian akan membentuk tonjolan kecil jaringan parut pada kulit lengan atas. Suntikan BCG diberikan kepada anak sebanyak 1 kali.
20. **BCG (Bacillus Calmette Guerin)** is a vaccine to prevent TBC disease, given to newborns or children, by injection at the base of the skin of the upper arm. Injection site will form little bumps of scar tissue in the skin of the upper arm. BCG injections given to children 1 times.
21. **DPT (Difteri, Pertusis, Tetanus)** merupakan vaksin untuk
21. **DPT (Diphtheria, Pertussis, Tetanus)** is a vaccine to prevent the

mencegah penyakit Difteri, Pertusis, dan Tetanus yang diberikan pada bayi berumur 3 bulan ke atas, dengan suntikan pada paha, diulang 1 bulan dan 2 bulan kemudian, sehingga suntikan imunisasi DPT lengkap pada balita berjumlah 3 kali (terkadang selang waktu antar suntikan bisa lebih dari 1 bulan).

diphtheria, pertussis, and tetanus disease, given to infants aged 3 months and above, with a shot in the thigh, repeated one month and two months later, so that the complete DPT immunization shots at toddler totaling 3 times (sometimes the time interval between injections can be more than 1 month).

22. **Luas lantai** adalah luas lantai yang ditempati dan digunakan untuk keperluan sehari-hari (sebatas atap).
22. **Floor area** is the total area which is occupied and utilized daily.
23. **Air leding** adalah sumber air yang berasal dari air yang telah melalui proses penjernihan dan penyehatan sebelum dialirkan ke konsumen melalui instalasi berupa saluran air. Sumber air ini biasanya diusahakan oleh PAM/ PDAM/ BPAM. Termasuk dalam hal ini air leding yang didapat secara eceran.
23. **Pipe water** is a water source that comes from water that has been through a process of purification and sanitation before distribute to consumers through an instalation of water lines. This water source is usually distributed by PAM/ PDAM/ BPAM. This include a pipe water that sold at retail.
24. **Sumur terlindung** adalah air yang berasal dari dalam tanah yang digali dan lingkaran sumur tersebut dilindungi oleh tembok paling sedikit 0,8 meter di atas tanah dan 3 meter ke bawah tanah, serta ada lantai semen sejauh 1 meter dari lingkaran sumur.
24. **Protected wells** is water that comes from the soil were excavated and the circumference of the well was protected by walls at least 0.8 meters above ground and 3 meters underground, and cement floor as far as 1 meter from the well circumference.
25. **Status penguasaan bangunan tempat tinggal milik sendiri** adalah jika tempat tinggal tersebut pada waktu pencacahan
25. **Own ownership property status** is a status of dwelling occupied belongs to the head of household or one of the household member.

betul-betul sudah milik kepala rumah tangga atau salah seorang anggota rumah tangga. Rumah yang dibeli secara angsuran melalui kredit bank atau rumah dengan status sewa beli dianggap rumah milik sendiri.

Houses bought through bank credit or houses with leasing status were also categorized as an own property.

26. **Peristiwa tindak pidana yang dilaporkan** ialah setiap peristiwa yang diterima kepolisian dari laporan masyarakat, atau peristiwa dimana pelakunya tertangkap tangan oleh kepolisian.

26. **Reported crime incidence** includes all criminal cases reported and received by police office, and all crimes caught by police.

27. **Jumlah tindak pidana** menggambarkan jumlah kasus tindak pidana yang terjadi pada kurun waktu tertentu.

27. **Crime total** refers to the number of criminal cases occurring during a given period.

28. **Resiko penduduk terjadi tindak pidana per 100.000 penduduk**

$$= \frac{\text{Jumlah tindak pidana tahun } t}{\text{Jumlah penduduk tahun } t} \times 100.000$$

28. **Crime rate**

$$= \frac{\text{Number of criminal cases year } t}{\text{Total population year } t} \times 100.000$$

Resiko penduduk terjadi tindak pidana per 100.000 penduduk mengindikasikan peluang penduduk berisiko terkena tindak pidana. Biasanya dinyatakan dalam setiap 100.000 penduduk.

Crime rate indicates the probability of population exposed to risk of crime, expressed in every 100,000 people.

29. **Selang waktu terjadi tindak pidana tahun t**

$$= \frac{365 \times 24 \times 60 \times 60}{\text{Jumlah tindak pidana tahun } t} \times (\text{detik})$$

29. **Crime clock**

$$= \frac{365 \times 24 \times 60 \times 60}{\text{Number of criminal cases year } t} \times (\text{second})$$

Selang waktu terjadi tindak pidana tahun t mengindikasikan selang waktu satu tindak kejahatan dengan kejahatan lain.

Crime clock indicates the time interval of occurrence between one crime to another crime.

30. **Persentase penyelesaian tindak pidana**

$$= \frac{\text{Jumlah tindak pidana yang diselesaikan}}{\text{Jumlah peristiwa tindak pidana yang dilaporkan}} \times 100\%$$

Persentase penyelesaian peristiwa tindak pidana menyatakan persentase penyelesaian tindak pidana oleh polisi. Suatu tindak pidana dinyatakan sebagai kasus yang selesai di tingkat kepolisian, apabila:

- a. berkas perkaranya sudah siap untuk diserahkan atau telah diserahkan kepada kejaksaan;
- b. dalam hal delik aduan, pengaduannya dicabut dalam tenggang waktu yang telah ditentukan menurut undang-undang;
- c. telah diselesaikan oleh kepolisian berdasarkan azas plichtmatigheid (kewajiban berdasarkan kewenangan hukum);
- d. kasus yang dimaksud tidak termasuk kompetensi kepolisian;
- e. tersangka meninggal dunia;f. kasus kadaluwarsa.

30. **Crime clearance rate**

$$= \frac{\text{Number of cleared criminal cases}}{\text{Number of reported criminal cases}} \times 100\%$$

Crime clearance rate refers to percentage of crime clearance by police. A criminal case is categorized as a cleared case by police, if:

- a. All documents are ready to submit or already submitted to justice court;
- b. In the case of attense that warrants complaint, the complaint was withdraw within a given period state in the law;
- c. The case was cleared by police based on the principle of plichtmatigheid (obligation on the basis of law outhority);
- d. The case was not the responsibility of police office;
- e. The suspect died;f. The case was out of date.

31. **Bencana Alam** adalah peristiwa atau serangkaian peristiwa yang mengancam dan mengganggu kehidupan/penghidupan masyarakat yang disebabkan oleh faktor alam antara lain berupa gempa bumi, tsunami, gunung meletus, banjir, kekeringan, angin topan, dan tanah longsor

31. **Natural Disaster** is an event or series of events that threaten and disrupt the lives and livelihoods caused by natural factors such as: earthquake, tsunami, volcanic eruption, flood, flash flood, drought, typhoon/cyclone, and landslide so it can lead to result in loss of material and non-material.

sehingga mengakibatkan kerugian materi maupun non-materi.

32. **Korban meninggal** adalah orang yang dilaporkan tewas atau meninggal dunia akibat bencana.
33. **Korban hilang** adalah orang yang dilaporkan hilang atau tidak ditemukan atau tidak diketahui keberadaannya setelah terjadi bencana.
34. **Korban luka/sakit** adalah orang yang mengalami luka-luka atau sakit, dalam keadaan luka ringan, luka sedang maupun luka parah/berat, baik yang berobat jalan maupun rawat inap.
35. **Rusak Berat** adalah kriteria kerusakan yang mengakibatkan bangunan roboh atau sebagian besar komponen struktur rusak.
36. **Rusak sedang** adalah kriteria kerusakan yang mengakibatkan sebagian kecil komponen struktur rusak, dan komponen penunjang rusak namun bangunan masih tetap berdiri.
37. **Rusak ringan** adalah kriteria kerusakan yang mengakibatkan sebagian komponen struktur retak (struktur masih bisa digunakan) dan bangunan masih tetap berdiri.
32. **Fatality** is a person reported killed or death in the wake of a disaster.
33. **Missing person** is a person reported missing or who cannot be located or who cannot be accounted for in the wake of a disaster.
34. **Casualty** is a person suffering injury or illness, in a state of light injury, moderate injury, or heavy injury, which in undergoing treatment as either an outpatient or inpatient.
35. **Severely damaged** is the criteria of damage that resulted most buildings collapsed or damaged its structural components.
36. **Damaged** is the criteria of damage that resulted defective fraction of structural components and supporting components damaged, but the building still stands.
37. **Lightly damaged** is the criteria of damage that resulted partially cracked structural components, but the structure still can be used and the building still stands.

38. Untuk mengukur kemiskinan, BPS menggunakan konsep kemampuan memenuhi kebutuhan dasar (basic needs approach). Dengan pendekatan ini, kemiskinan dipandang sebagai ketidakmampuan dari sisi ekonomi untuk memenuhi kebutuhan dasar makanan dan bukan makanan yang diukur dari sisi pengeluaran. Metode yang digunakan adalah menghitung Garis Kemiskinan (GK), yang terdiri dari dua komponen yaitu Garis Kemiskinan Makanan (GKM) dan Garis Kemiskinan Non-Makanan (GKNM). Penghitungan Garis Kemiskinan dilakukan secara terpisah untuk daerah perkotaan dan perdesaan.
39. **Penduduk miskin** adalah penduduk yang memiliki rata-rata pengeluaran per kapita per bulan di bawah Garis Kemiskinan.
40. **Garis Kemiskinan Makanan (GKM)** merupakan nilai pengeluaran kebutuhan minimum makanan yang disetarakan dengan 2.100 kkalori per kapita per hari. Garis Kemiskinan Non-Makanan (GKNM) adalah kebutuhan minimum untuk perumahan, sandang, pendidikan, kesehatan, dan kebutuhan dasar lainnya.
38. *To measure poverty, BPS-Statistics Indonesia has used the concept of basic needs approach. Therefore, poverty is viewed as economic inability to fulfill food and non-food basic needs which are measured by consumption/expenditure. The method used is calculating poverty line, which consists of two components that are Food Poverty Line (FPL) and Non-Food Poverty Line (NFPL). The poverty line was calculated separately for urban and rural areas*
39. **The poor** is A person whose expenditure per capita per month is below the poverty line is considered to be poor.
40. **The Food Poverty Line** refers to the daily minimum requirement of 2,100 kcal per capita per day. The Non-Food Poverty Line refers to the minimum requirement for household necessities for clothing, education, health, and other basic individual needs.

41. **Ukuran Kemiskinan**

- a. **Head Count Index (HCI- P_0)** adalah persentase penduduk miskin yang berada di bawah Garis Kemiskinan (GK).
- b. **Indeks Kedalaman Kemiskinan (Poverty Gap Index- P_1)** merupakan ukuran rata-rata kesenjangan pengeluaran masing-masing penduduk miskin terhadap garis kemiskinan. Semakin tinggi nilai indeks, semakin jauh rata-rata pengeluaran penduduk dari garis kemiskinan.
- c. **Indeks Keparahan Kemiskinan (Poverty Severity Index- P_2)** memberikan gambaran mengenai penyebaran pengeluaran di antara penduduk miskin. Semakin tinggi nilai indeks, semakin tinggi ketimpangan pengeluaran di antara penduduk miskin.

41. **Poverty Measures**

- a. **Head Count Index (HCI- P_0)** simply measures the percentage of the population that is counted as poor, often denoted by P_0 .
- b. **Poverty Gap Index- P_1** measures the extent to which individuals fall below the poverty line (the poverty gaps) as a proportion of the poverty line. Higher value of the index shows that the gap between average expenditure of the poor and the poverty line is wider.
- c. **Poverty Severity Index- P_2** describes inequality among the poor. This is simply a weighted sum of poverty gaps (as a proportion of the poverty line), where the weights are the proportionate poverty gaps themselves. Higher value of the index shows that inequality among the poor is higher.

Foster-Greer-Thorbecke (1984) merumuskan suatu ukuran yang digunakan untuk mengukur tingkat kemiskinan sebagai berikut:

$$P_\alpha = \frac{1}{n} \sum_{i=1}^q \left[\frac{z - y_i}{z} \right]^\alpha$$

Dimana:

a = 0,1,2

z = Garis kemiskinan

y_i = Rata-rata pengeluaran perkapita sebulan penduduk yang berada di bawah garis kemiskinan ($i = 1,2,\dots,q$), $y_i < z$

q = Banyaknya penduduk yang berada di bawah garis kemiskinan
 n = Jumlah penduduk

Jika $a=0$, diperoleh Head Count Index (P_0), jika $a=1$ diperoleh indeks kedalaman kemiskinan (Poverty Gap Index- P_1) dan jika $a=2$ disebut indeks keparahan kemiskinan (Poverty Severity Index- P_2)

Foster-Greer-Thorbecke (1984) developed poverty measures that may be written as:

$$P_\alpha = \frac{1}{n} \sum_{i=1}^q \left[\frac{z - y_i}{z} \right]^\alpha$$

where:

a = 0,1,2

z = The poverty line

y_i = Average expenditure per capita per month of the poor ($i = 1,2,\dots,q$), $y_i < z$

q = The number of poor

n = The total population

if $a=0$ is obtained Head Count Index (P_0), if $a=1$ is obtained Poverty Gap Index- P_1 , and if $a=2$ is obtained Poverty Severity Index- P_2

42. **Indeks Pembangunan Manusia (IPM)** menjelaskan bagaimana penduduk dapat mengakses hasil pembangunan dalam memperoleh pendapatan, kesehatan, pendidikan dsb. IPM diperkenalkan oleh UNDP pada tahun 1990 dan dipublikasikan secara berkala dalam laporan tahunan Human Development Report (HDR). IPM dibentuk oleh 3 (tiga) dimensi dasar: Umur panjang dan hidup sehat; pengetahuan; dan standar hidup layak.

42. **The Human Development Index (HDI)** explains how people can access development results in obtaining income, health, education and so forth. HDI was introduced by United Nations Development Programme (UNDP) in 1990 and published periodically in the annual report of the Human Development Report. HDI was formed by three basic dimensions: a long and healthy life; knowledge; and a decent standard of living.

ULASAN**DESCRIPTION****Pendidikan**

Pendidikan memegang peranan penting dalam pembangunan manusia. Selain sistem pendidikan itu sendiri, unsur penunjang dalam pendidikan seperti gedung sekolah, tenaga pengajar dan Murid menentukan perkembangan intelektualitas sumber daya manusia.

Pada tahun 2020 rasio guru-murid untuk semua jenjang pada pendidikan formal adalah sebesar 14. Nilai ini memiliki arti rata-rata seorang guru mengampu 14 orang Murid. Selain itu juga tercatat Kabupaten Way Kanan telah memiliki 161 Sekolah Taman Kanak-Kanak, 313 sekolah dasar sederajat, 91 sekolah menengah pertama sederajat, 39 sekolah menengah atas sederajat dan 25 Sekolah Menengah Kejuruan. Hal ini menunjukkan adanya penurunan jumlah sekolah dari tahun 2019 kecuali sekolah menengah kejuruan.

Selanjutnya untuk sekolah Madrasah di Kabupaten Way Kanan pada tahun 2020, tercatat telah memiliki 25 Sekolah Raudatul Athfal, 37 sekolah Madrasah Ibtidaiyah, 31 sekolah Madrasah Tsanawiyah, dan 7 Sekolah Madrasah Aliyah. Hal ini menunjukkan adanya penurunan jumlah sekolah Madrasah dari tahun 2020.

Kesehatan

Kesehatan menjadi salah satu unsur dalam peningkatan kualitas

Education

Education plays an important role in human development. In addition to the education system itself, the supporting elements in education such as school buildings, faculty and students determine the intellectual development of human resources.

By 2020, the teacher-student ratio for all level of formal education is 14. This value means a teacher has to teach 14 students in average. Besides that Way Kanan Regency was recorded to have 161 kindergarten school, 313 primary schools and equal, 91 lower secondary schools and equal, and 39 upper secondary schools and equal, and 25 vocational high schools. This shows an decrease in the number of schools from 2019 except vocational high schools.

in addition to Madrasah schools, Way Kanan Regency in 2020 was recorded to have 25 raudatul athfal schools and equal, 37 Madrasah ibtidaiyah schools and equal, 31 Madrasah Tsanawiyah schools and equal, 7 Madrasah aliyah schools. This shows an decrease in the number of Madrasah schools from 2019.

Health

Health is one of the important elements in improving the quality of

pembangunan manusia. Lebih jauh, hal ini menjadi prasyarat tercapainya masyarakat yang sejahtera. Untuk mencapai hal tersebut pemerintah kota terus berusaha meningkatkan kualitas pelayanan kesehatan. Keberadaan rumah sakit di Kabupaten Way Kanan terus ditopang dengan sarana kesehatan yang sudah lazim dikenal masyarakat, yaitu puskesmas dan puskesmas pembantu. Tercatat pada tahun 2020, di Kabupaten Way Kanan terdapat 4 rumah sakit umum dan 17 Poliklinik yang ditunjang dengan 20 puskesmas yang tersebar di tiap kecamatan.

Kemiskinan

Tidak bisa dipungkiri bahwa setiap wilayah, termasuk Way Kanan, pasti memiliki warga/penduduk miskin. Di Kabupaten Way Kanan, persentase penduduk miskin tahun demi tahunnya terus mengalami penurunan. Pada tahun 2020 persentase penduduk miskin sebesar 12,90 persen dengan garis kemiskinan Rp 377.712

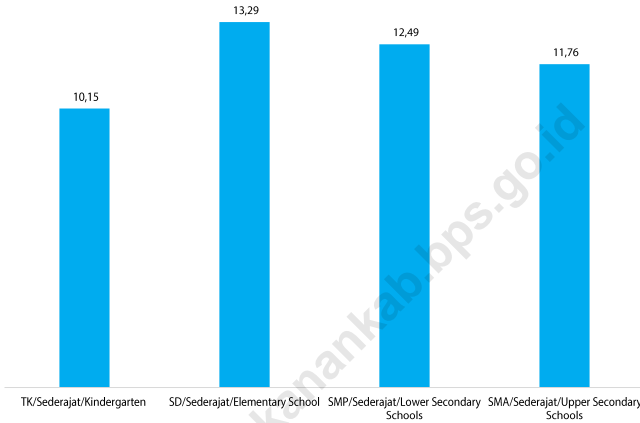
human development. furthermore, this is a prerequisite for achieving a prosperous society. To achieve this, the government continues to strive to improve the quality of health services. The existence of hospitals in Way Kanan Regency continues to be supported by health facilities that are commonly known to the public, which is health center and supporting health center. recorded in 2020, in the Way Kanan Regency there are 4 hospitals and 20 Polyclinic supported by 20 health centers in each subdistrict.

Poverty

It is undeniable that every region, including Way Kanan, exactly have poor citizens. In Way Kanan Regency, the percentage of poor people straight to the lower level in every year. In 2020, the percentage of the poor is rely on 12.90 percent with a poverty line of Rp 377,712.

Gambar 4.1
Figures

Rasio Guru Terhadap Murid di Kabupaten Way Kanan, 2020/2021
Teacher to Student Ratio in Way Kanan Regency, 2020/2021

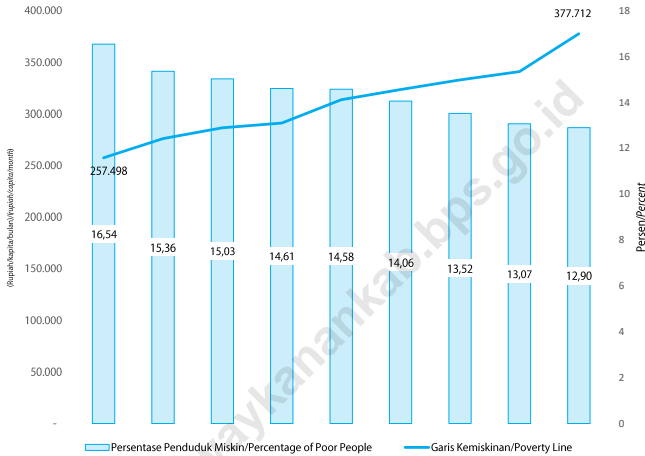


Catatan/Note: ¹ Jumlah guru termasuk kepala sekolah dan guru/The total of teachers including headmaster and teacher

Sumber/Source: Kementerian Pendidikan dan Kebudayaan, Data Semester Ganjil/Ministry of Educations and Culture, Odd Semester Data
Kementerian Agama, Data Semester Ganjil/Ministry of Religious Affairs, Odd Semester Data

Gambar 4.2
Figures

Garis Kemiskinan dan Persentase Penduduk Miskin di Kabupaten Way Kanan, 2012–2020
Poverty Line and Percentage of Poor People in Way Kanan Regency, 2012–2020



Sumber/Source : BPS, Survei Sosial Ekonomi Nasional Maret/BPS-Statistics Indonesia, March National Socioeconomic Survey

4.1 PENDIDIKAN EDUCATION

Tabel
Table 4.1.1

Jumlah Sekolah, Guru, dan Murid Taman Kanak-Kanak (TK) di Bawah Kementerian Pendidikan dan Kebudayaan Menurut Kecamatan di Kabupaten Way Kanan, 2019/2020 dan 2020/2021
Number of Schools, Teachers, and Pupils in Kindergarten Under The Ministry of Education and Culture by Subdistrict in Way Kanan Regency, 2019/2020 dan 2020/2021

Kecamatan Subdistrict	Sekolah/Schools					
	Negeri/Public		Swasta/Private		Jumlah/Total	
	2019/2020	2020/2021	2019/2020	2020/2021	2019/2020	2020/2021
(1)	(2)	(3)	(4)	(5)	(6)	(7)
Banjit	1	1	14	14	15	15
Baradatu	-	1	25	23	25	24
Gunung Labuhan	1	1	12	11	13	12
Kasui	1	1	2	3	3	4
Rebang Tangkas	-	-	7	6	7	6
Blambangan Umpu	3	2	16	18	19	20
Way Tuba	1	1	5	6	6	7
Negeri Agung	1	1	18	18	19	19
Bahuga	-	-	5	5	5	5
Buay Bahuga	-	-	7	8	7	8
Bumi Agung	-	-	9	9	9	9
Pakuan Ratu	-	-	15	16	15	16
Negara Batin	1	1	8	8	9	9
Negeri Besar	-	-	7	7	7	7
Way Kanan	9	9	150	152	159	161

Lanjutan Tabel/*Continued Table 4.1.1*

Kecamatan Subdistrict	Guru ¹ /Teachers ¹					
	Negeri/Public		Swasta/Private		Jumlah/Total	
	2019/2020	2020/2021	2019/2020	2020/2021	2019/2020	2020/2021
(1)	(8)	(9)	(10)	(11)	(12)	(13)
Banjit	5	5	62	51	67	56
Baradatu	-	3	149	99	149	102
Gunung Labuhan	11	7	69	37	80	44
Kasui	5	6	14	17	19	23
Rebang Tangkas	-	-	28	18	28	18
Blambangan Umpu	19	16	84	78	103	94
Way Tuba	7	6	37	24	44	30
Negeri Agung	15	16	106	104	121	120
Bahuga	-	-	23	24	23	24
Buay Bahuga	-	-	50	42	50	42
Bumi Agung	-	-	42	33	42	33
Pakuan Ratu	-	-	82	78	82	78
Negara Batin	10	7	43	41	53	48
Negeri Besar	-	-	37	34	37	34
Way Kanan	72	66	826	680	898	746

Lanjutan Tabel/*Continued Table 4.1.1*

Kecamatan Subdistrict	Murid/Pupils					
	Negeri/Public		Swasta/Private		Jumlah/Total	
	2019/2020	2020/2021	2019/2020	2020/2021	2019/2020	2020/2021
(1)	(14)	(15)	(16)	(17)	(18)	(19)
Banjit	23	13	403	339	426	352
Baradatu	-	13	899	912	899	925
Gunung Labuhan	45	45	311	365	356	410
Kasui	45	44	97	116	142	160
Rebang Tangkas	-	-	160	172	160	172
Blambangan Umpu	211	70	732	807	943	877
Way Tuba	34	30	310	321	344	351
Negeri Agung	68	79	1 048	1 051	1 116	1 130
Bahuga	-	-	187	148	187	148
Buay Bahuga	-	-	307	319	307	319
Bumi Agung	-	-	291	328	291	328
Pakuan Ratu	-	-	937	949	937	949
Negara Batin	83	70	719	736	802	806
Negeri Besar	-	-	448	439	448	439
Way Kanan	509	364	6 849	7 002	7 358	7 366

Catatan/Note: ¹ Jumlah guru termasuk kepala sekolah dan guru/The total of teachers including headmaster and teacher

Sumber/Source: Kementerian Pendidikan dan Kebudayaan, Data Semester Ganjil/Ministry of Educations and Culture, Odd Semester Data

Tabel
Table 4.1.2

Jumlah Sekolah, Guru, dan Murid Raudatul Athfal (RA) di Bawah Kementerian Agama Menurut Kecamatan di Kabupaten Way Kanan, 2018/2019 dan 2019/2020
Number of Schools, Teachers, and Pupils in Raudatul Athfal (RA) Under The Ministry of Religious Affairs by Subdistrict in Way Kanan Regency, 2018/2019 dan 2019/2020

Kecamatan Subdistrict	Sekolah/Schools		Guru/Teachers		Murid/Pupils	
	2018/2019	2019/2020	2018/2019	2019/2020	2018/2019	2019/2020
(1)	(2)	(3)	(4)	(5)	(6)	(7)
Banjit	...	3	...	14	...	139
Baradatu	...	3	...	19	...	203
Gunung Labuhan	...	-	...	-	...	-
Kasui	...	5	...	21	...	134
Rebang Tangkas	...	4	...	13	...	143
Blambangan Umpu	...	1	...	5	...	32
Way Tuba	...	1	...	5	...	96
Negeri Agung	...	-	...	-	...	-
Bahuga	...	-	...	-	...	-
Buay Bahuga	...	2	...	12	...	132
Bumi Agung	...	2	...	6	...	88
Pakuan Ratu	...	3	...	16	...	286
Negara Batin	...	1	...	3	...	67
Negeri Besar	...	1	...	7	...	82
Way Kanan	...	26	...	121	...	1 402

Sumber/Source: Kementerian Agama, EMIS, data semester ganjillaporan sampai dengan 15 Maret 2020/ Ministry of Religious Affairs, EMIS, odd semester report data up to March 15th, 2020

Tabel
Table 4.1.3

Jumlah Sekolah, Guru, dan Murid Sekolah Dasar (SD) di Bawah Kementerian Pendidikan dan Kebudayaan Menurut Kecamatan di Kabupaten Way Kanan, 2019/2020 dan 2020/2021

Number of Schools, Teachers, and Pupils in Primary Schools Under The Ministry of Education and Culture by Subdistrict in Way Kanan Regency, 2019/2020 dan 2020/2021

Kecamatan Subdistrict	Sekolah/Schools					
	Negeri/Public		Swasta/Private		Jumlah/Total	
	2019/2020	2020/2021	2019/2020	2020/2021	2019/2020	2020/2021
(1)	(2)	(3)	(4)	(5)	(6)	(7)
Banjit	36	36	-	-	36	36
Baradatu	28	28	2	2	30	30
Gunung Labuhan	24	24	-	-	24	24
Kasui	27	27	-	-	27	27
Rebang Tangkas	12	12	3	3	15	15
Blambangan Umpu	34	34	1	1	35	35
Way Tuba	14	14	-	-	14	14
Negeri Agung	21	21	3	3	24	24
Bahuga	9	9	-	-	9	9
Buay Bahuga	17	17	-	-	17	17
Bumi Agung	19	19	1	1	20	20
Pakuan Ratu	26	26	1	1	27	27
Negara Batin	18	18	4	4	22	22
Negeri Besar	13	13	-	-	13	13
Way Kanan	298	298	15	15	313	313

Lanjutan Tabel/Continued Table 4.1.3

Kecamatan Subdistrict	Guru ¹ /Teachers ¹					
	Negeri/Public		Swasta/Private		Jumlah/Total	
	2019/2020	2020/2021	2019/2020	2020/2021	2019/2020	2020/2021
(1)	(8)	(9)	(10)	(11)	(12)	(13)
Banjit	450	454	-	-	450	454
Baradatu	376	379	21	38	397	417
Gunung Labuhan	275	273	-	-	275	273
Kasui	273	271	-	-	273	271
Rebang Tangkas	139	141	17	18	156	159
Blambangan Umpu	433	440	7	7	440	447
Way Tuba	173	175	-	-	173	175
Negeri Agung	255	257	19	17	274	274
Bahuga	88	88	-	-	88	88
Buay Bahuga	159	164	-	-	159	164
Bumi Agung	211	212	10	12	221	224
Pakuan Ratu	304	319	22	20	326	339
Negara Batin	230	228	24	24	254	252
Negeri Besar	141	146	-	-	141	146
Way Kanan	3 507	3 547	120	136	3 627	3 683

Lanjutan Tabel/Continued Table 4.1.3

Kecamatan Subdistrict	Murid/Pupils					
	Negeri/Public		Swasta/Private		Jumlah/Total	
	2019/2020	2020/2021	2019/2020	2020/2021	2019/2020	2020/2021
(1)	(14)	(15)	(16)	(17)	(18)	(19)
Banjit	4 956	4 828	-	-	4 956	4 828
Baradatu	4 554	4 368	320	377	4 874	4 745
Gunung Labuhan	3 145	3 187	-	-	3 145	3 187
Kasui	3 097	3 083	-	-	3 097	3 083
Rebang Tangkas	2 358	2 321	181	179	2 539	2 500
Blambangan Umpu	7 258	7 171	82	88	7 340	7 259
Way Tuba	2 821	2 790	-	-	2 821	2 790
Negeri Agung	4 128	3 979	234	203	4 362	4 182
Bahuga	1 156	1 170	-	-	1 156	1 170
Buay Bahuga	1 840	1 868	-	-	1 840	1 868
Bumi Agung	2 733	2 671	121	151	2 854	2 822
Pakuan Ratu	4 543	4 543	438	474	4 981	5 017
Negara Batin	4 196	4 243	624	551	4 820	4 794
Negeri Besar	2 011	2 035	-	-	2 011	2 035
Way Kanan	48 796	48 257	2 000	2 023	50 796	50 280

Catatan/Note: ¹ Jumlah guru termasuk kepala sekolah dan guru/The total of teachers including headmaster and teacher

Sumber/Source: Kementerian Pendidikan dan Kebudayaan, Data Semester Ganjil/Ministry of Educations and Culture, Odd Semester Data

Tabel
Table 4.1.4

Jumlah Sekolah, Guru, dan Murid Madrasah Ibtidaiyah (MI) di Bawah Kementerian Agama Menurut Kecamatan di Kabupaten Way Kanan, 2018/2019 dan 2019/2020
Number of Schools, Teachers, and Pupils in Madrasah Ibtidaiyah (MI) Under The Ministry of Religious Affairs by Subdistrict in Way Kanan Regency, 2018/2019 dan 2019/2020

Kecamatan Subdistrict	Sekolah/Schools					
	Negeri/Public		Swasta/Private		Jumlah/Total	
	2018/2019	2019/2020	2018/2019	2019/2020	2018/2019	2019/2020
(1)	(2)	(3)	(4)	(5)	(6)	(7)
Banjit	...	1	...	3	...	4
Baradatu	...	-	...	2	...	2
Gunung Labuhan	...	-	...	2	...	2
Kasui	...	-	...	5	...	5
Rebang Tangkas	...	-	...	2	...	2
Blambangan Umpu	...	1	...	3	...	4
Way Tuba	...	-	...	-	...	-
Negeri Agung	...	-	...	-	...	-
Bahuga	...	-	...	-	...	-
Buay Bahuga	...	1	...	4	...	5
Bumi Agung	...	-	...	4	...	4
Pakuan Ratu	...	-	...	4	...	4
Negara Batin	...	-	...	3	...	3
Negeri Besar	...	1	...	3	...	4
Way Kanan	...	4	...	35	...	39

Lanjutan Tabel/Continued Table 4.1.4

Kecamatan Subdistrict	Guru ¹ /Teachers ¹					
	Negeri/Public		Swasta/Private		Jumlah/Total	
	2018/2019	2019/2020	2018/2019	2019/2020	2018/2019	2019/2020
(1)	(8)	(9)	(10)	(11)	(12)	(13)
Banjit	...	17	...	15	...	32
Baradatu	...	-	...	16	...	16
Gunung Labuhan	...	-	...	28	...	28
Kasui	...	-	...	44	...	44
Rebang Tangkas	...	-	...	19	...	19
Blambangan Umpu	...	20	...	31	...	51
Way Tuba	...	-	...	-	...	-
Negeri Agung	...	-	...	-	...	-
Bahuga	...	-	...	-	...	-
Buay Bahuga	...	18	...	48	...	66
Bumi Agung	...	-	...	39	...	39
Pakuan Ratu	...	-	...	60	...	60
Negara Batin	...	-	...	38	...	38
Negeri Besar	...	11	...	30	...	41
Way Kanan	...	66	...	368	...	434

Lanjutan Tabel/*Continued Table 4.1.4*

Kecamatan Subdistrict	Murid/Pupils					
	Negeri/Public		Swasta/Private		Jumlah/Total	
	2018/2019	2019/2020	2018/2019	2019/2020	2018/2019	2019/2020
(1)	(14)	(15)	(16)	(17)	(18)	(19)
Banjit	...	146	...	92	...	238
Baradatu	...	-	...	69	...	69
Gunung Labuhan	...	-	...	356	...	356
Kasui	...	-	...	382	...	382
Rebang Tangkas	...	-	...	184	...	184
Blambangan Umpu	...	561	...	321	...	882
Way Tuba	...	-	...	-	...	-
Negeri Agung	...	-	...	-	...	-
Bahuga	...	-	...	-	...	-
Buay Bahuga	...	205	...	321	...	526
Bumi Agung	...	-	...	352	...	352
Pakuan Ratu	...	-	...	747	...	747
Negara Batin	...	-	...	278	...	278
Negeri Besar	...	272	...	269	...	541
Way Kanan	...	1 184	...	3 371	...	4 555

Catatan/Note: ¹ Jumlah guru termasuk kepala sekolah dan guru/*The total of teachers including headmaster and teacher*
 Sumber/Source: Kementerian Agama, EMIS, data semester ganjillaporan sampai dengan 15 Maret 2020/ *Ministry of Religious Affairs, EMIS, odd semester report data up to March 15th, 2020*

Tabel
Table 4.1.5

Jumlah Sekolah, Guru, dan Murid Sekolah Menengah Pertama (SMP) di Bawah Kementerian Pendidikan dan Kebudayaan Menurut Kecamatan di Kabupaten Way Kanan, 2019/2020 dan 2020/2021

Number of Schools, Teachers, and Pupils in Lower Secondary Schools Under The Ministry of Education and Culture by Subdistrict in Way Kanan Regency, 2019/2020 dan 2020/2021

Kecamatan Subdistrict	Sekolah/Schools					
	Negeri/Public		Swasta/Private		Jumlah/Total	
	2019/2020	2020/2021	2019/2020	2020/2021	2019/2020	2020/2021
(1)	(2)	(3)	(4)	(5)	(6)	(7)
Banjit	7	7	1	-	8	7
Baradatu	4	4	5	6	9	10
Gunung Labuhan	5	5	1	1	6	6
Kasui	4	4	1	1	5	5
Rebang Tangkas	4	4	-	-	4	4
Blambangan Umpu	9	9	2	2	11	11
Way Tuba	5	5	1	1	6	6
Negeri Agung	7	7	1	1	8	8
Bahuga	2	2	-	-	2	2
Buay Bahuga	2	2	2	2	4	4
Bumi Agung	3	3	3	5	6	8
Pakuan Ratu	4	4	7	7	11	11
Negara Batin	4	4	1	1	5	5
Negeri Besar	3	3	1	1	4	4
Way Kanan	63	63	26	28	89	91

Lanjutan Tabel/*Continued Table 4.1.5*

Kecamatan Subdistrict	Guru ¹ /Teachers ¹					
	Negeri/Public		Swasta/Private		Jumlah/Total	
	2019/2020	2020/2021	2019/2020	2020/2021	2019/2020	2020/2021
(1)	(8)	(9)	(10)	(11)	(12)	(13)
Banjit	148	154	-	-	148	154
Baradatu	117	116	43	66	160	182
Gunung Labuhan	91	92	7	6	98	98
Kasui	77	77	9	10	86	87
Rebang Tangkas	71	68	-	-	71	68
Blambangan Umpu	157	160	15	17	172	177
Way Tuba	77	81	9	10	86	91
Negeri Agung	120	122	6	4	126	126
Bahuga	21	20	-	-	21	20
Buay Bahuga	61	62	23	25	84	87
Bumi Agung	51	53	16	18	67	71
Pakuan Ratu	56	54	54	55	110	109
Negara Batin	80	80	3	3	83	83
Negeri Besar	53	55	3	2	56	57
Way Kanan	1180	1194	188	216	1368	1410

Lanjutan Tabel/*Continued Table 4.1.5*

Kecamatan Subdistrict	Murid/Pupils					
	Negeri/Public		Swasta/Private		Jumlah/Total	
	2019/2020	2020/2021	2019/2020	2020/2021	2019/2020	2020/2021
(1)	(14)	(15)	(16)	(17)	(18)	(19)
Banjit	1 770	1 758	-	-	1 770	1 758
Baradatu	1 649	1 705	558	618	2 207	2 323
Gunung Labuhan	1 024	1 049	43	48	1 067	1 097
Kasui	707	643	78	91	785	734
Rebang Tangkas	1 023	1 011	-	-	1 023	1 011
Blambangan Umpu	2 085	2 192	180	168	2 265	2 360
Way Tuba	963	976	97	92	1 060	1 068
Negeri Agung	1 642	1 688	57	56	1 699	1 744
Bahuga	201	210	-	-	201	210
Buay Bahuga	601	599	292	332	893	931
Bumi Agung	506	514	260	400	766	914
Pakuan Ratu	553	529	843	928	1 396	1 457
Negara Batin	1 119	1 080	87	86	1 206	1 166
Negeri Besar	638	625	84	69	722	694
Way Kanan	14 481	14 579	2 579	2 888	17 060	17 467

Catatan/Note: ¹ Jumlah guru termasuk kepala sekolah dan guru/The total of teachers including headmaster and teacher

Sumber/Source: Kementerian Pendidikan dan Kebudayaan, Data Semester Ganjil/Ministry of Educations and Culture, Odd Semester Data

Tabel
Table 4.1.6

Jumlah Sekolah, Guru, dan Murid Madrasah Tsanawiyah (MTs) di Bawah Kementerian Agama Menurut Kecamatan di Kabupaten Way Kanan, 2018/2019 dan 2019/2020
Number of Schools, Teachers, and Pupils in Madrasah Tsanawiyah (MTs) Under The Ministry of Religious Affairs by Subdistrict in Way Kanan Regency , 2018/2019 dan 2019/2020

Kecamatan Subdistrict	Sekolah/Schools					
	Negeri/Public		Swasta/Private		Jumlah/Total	
	2018/2019	2019/2020	2018/2019	2019/2020	2018/2019	2019/2020
(1)	(2)	(3)	(4)	(5)	(6)	(7)
Banjit	...	-	...	3	...	3
Baradatu	...	-	...	2	...	2
Gunung Labuhan	...	-	...	2	...	2
Kasui	...	1	...	3	...	4
Rebang Tangkas	...	-	...	3	...	3
Blambangan Umpu	...	-	...	5	...	5
Way Tuba	...	-	...	2	...	2
Negeri Agung	...	-	...	-	...	-
Bahuga	...	-	...	-	...	-
Buay Bahuga	...	-	...	2	...	2
Bumi Agung	...	-	...	3	...	3
Pakuan Ratu	...	1	...	3	...	4
Negara Batin	...	-	...	3	...	3
Negeri Besar	...	-	...	-	...	-
Way Kanan	...	2	...	31	...	33

Lanjutan Tabel/Continued Table 4.1.6

Kecamatan Subdistrict	Guru ¹ /Teachers ¹					
	Negeri/Public		Swasta/Private		Jumlah/Total	
	2018/2019	2019/2020	2018/2019	2019/2020	2018/2019	2019/2020
(1)	(8)	(9)	(10)	(11)	(12)	(13)
Banjit	...	-	...	41	...	41
Baradatu	...	-	...	25	...	25
Gunung Labuhan	...	-	...	20	...	20
Kasui	...	32	...	43	...	75
Rebang Tangkas	...	-	...	27	...	27
Blambangan Umpu	...	-	...	50	...	50
Way Tuba	...	-	...	25	...	25
Negeri Agung	...	-	...	-	...	-
Bahuga	...	-	...	-	...	-
Buay Bahuga	...	-	...	41	...	41
Bumi Agung	...	-	...	55	...	55
Pakuan Ratu	...	55	...	28	...	83
Negara Batin	...	-	...	44	...	44
Negeri Besar	...	-	...	-	...	-
Way Kanan	...	87	...	399	...	486

Lanjutan Tabel/*Continued Table 4.1.6*

Kecamatan Subdistrict	Murid/Pupils					
	Negeri/Public		Swasta/Private		Jumlah/Total	
	2018/2019	2019/2020	2018/2019	2019/2020	2018/2019	2019/2020
(1)	(14)	(15)	(16)	(17)	(18)	(19)
Banjit	...	-	...	732	...	732
Baradatu	...	-	...	139	...	139
Gunung Labuhan	...	-	...	433	...	433
Kasui	...	511	...	480	...	991
Rebang Tangkas	...	-	...	365	...	365
Blambangan Umpu	...	-	...	411	...	411
Way Tuba	...	-	...	469	...	469
Negeri Agung	...	-	...	-	...	-
Bahuga	...	-	...	-	...	-
Buay Bahuga	...	-	...	465	...	465
Bumi Agung	...	-	...	419	...	419
Pakuan Ratu	...	550	...	228	...	778
Negara Batin	...	-	...	463	...	463
Negeri Besar	...	-	...	-	...	-
Way Kanan	...	1 061	...	4 604	...	5 665

Catatan/Note: ¹ Jumlah guru termasuk kepala sekolah dan guru/The total of teachers including headmaster and teacher
 Sumber/Source: Kementerian Agama, EMIS, data semester ganjillaporan sampai dengan 15 Maret 2020/ Ministry of Religious Affairs, EMIS, odd semester report data up to March 15th, 2020

Tabel
Table 4.1.7

Jumlah Sekolah, Guru, dan Murid Sekolah Menengah Atas (SMA) di Bawah Kementerian Pendidikan dan Kebudayaan Menurut Kecamatan di Kabupaten Way Kanan, 2019/2020 dan 2020/2021

Number of Schools, Teachers, and Pupils in Upper Secondary Schools Under The Ministry of Education and Culture by Subdistrict in Way Kanan Regency, 2019/2020 dan 2020/2021

Kecamatan Subdistrict	Sekolah/Schools					
	Negeri/Public		Swasta/Private		Jumlah/Total	
	2019/2020	2020/2021	2019/2020	2020/2021	2019/2020	2020/2021
(1)	(2)	(3)	(4)	(5)	(6)	(7)
Banjit	2	2	2	2	4	4
Baradatu	1	1	1	1	2	2
Gunung Labuhan	2	2	-	-	2	2
Kasui	2	2	1	1	3	3
Rebang Tangkas	2	2	1	1	3	3
Blambangan Umpu	3	3	3	3	6	6
Way Tuba	1	1	1	-	2	1
Negeri Agung	3	3	2	2	5	5
Bahuga	-	-	-	-	-	-
Buay Bahuga	2	2	-	-	2	2
Bumi Agung	2	1	-	-	2	1
Pakuan Ratu	1	1	3	3	4	4
Negara Batin	2	2	2	2	4	4
Negeri Besar	2	2	-	-	2	2
Way Kanan	25	24	16	15	41	39

Lanjutan Tabel/*Continued Table 4.1.7*

Kecamatan Subdistrict	Guru ¹ /Teachers ¹					
	Negeri/Public		Swasta/Private		Jumlah/Total	
	2019/2020	2020/2021	2019/2020	2020/2021	2019/2020	2020/2021
(1)	(8)	(9)	(10)	(11)	(12)	(13)
Banjit	63	66	10	6	73	72
Baradatu	46	47	9	8	55	55
Gunung Labuhan	46	47	-	-	46	47
Kasui	49	57	5	5	54	62
Rebang Tangkas	31	38	7	7	38	45
Blambangan Umpu	79	81	10	12	89	93
Way Tuba	32	32	1	-	33	32
Negeri Agung	50	55	19	18	69	73
Bahuga	-	-	-	-	-	-
Buay Bahuga	64	69	-	-	64	69
Bumi Agung	36	34	-	-	36	34
Pakuan Ratu	21	25	24	25	45	50
Negara Batin	34	34	13	13	47	47
Negeri Besar	31	36	-	-	31	36
Way Kanan	582	621	98	94	680	715

Lanjutan Tabel/Continued Table 4.1.7

Kecamatan Subdistrict	Murid/Pupils					
	Negeri/Public		Swasta/Private		Jumlah/Total	
	2019/2020	2020/2021	2019/2020	2020/2021	2019/2020	2020/2021
(1)	(14)	(15)	(16)	(17)	(18)	(19)
Banjit	747	867	59	33	806	900
Baradatu	735	746	47	36	782	782
Gunung Labuhan	454	469	-	-	454	469
Kasui	1 024	1 009	30	44	1 054	1 053
Rebang Tangkas	489	539	41	33	530	572
Blambangan Umpu	922	950	138	132	1 060	1 082
Way Tuba	264	256	5	-	269	256
Negeri Agung	712	673	236	262	948	935
Bahuga	-	-	-	-	-	-
Buay Bahuga	889	966	-	-	889	966
Bumi Agung	509	535	-	-	509	535
Pakuan Ratu	256	229	404	421	660	650
Negara Batin	447	482	247	265	694	747
Negeri Besar	347	352	-	-	347	352
Way Kanan	7 795	8 073	1 207	1 226	9 002	9 299

Catatan/Note: ¹ Jumlah guru termasuk kepala sekolah dan guru/The total of teachers including headmaster and teacher

Sumber/Source: Kementerian Pendidikan dan Kebudayaan, Data Semester Ganjil/Ministry of Educations and Culture, Odd Semester Data

Tabel
Table 4.1.8

Jumlah Sekolah, Guru, dan Murid Sekolah Menengah Kejuruan (SMK) di Bawah Kementerian Pendidikan dan Kebudayaan Menurut Kecamatan di Kabupaten Way Kanan, 2019/2020 dan 2020/2021

Number of Schools, Teachers, and Pupils in Vocational High Schools Under The Ministry of Education and Culture by Subdistrict in Way Kanan Regency, 2019/2020 dan 2020/2021

Kecamatan Subdistrict	Sekolah/Schools					
	Negeri/Public		Swasta/Private		Jumlah/Total	
	2019/2020	2020/2021	2019/2020	2020/2021	2019/2020	2020/2021
(1)	(2)	(3)	(4)	(5)	(6)	(7)
Banjit	2	2	-	-	2	2
Baradatu	1	1	3	3	4	4
Gunung Labuhan	1	1	1	1	2	2
Kasui	-	-	2	2	2	2
Rebang Tangkas	-	-	1	2	1	2
Blambangan Umpu	1	1	-	-	1	1
Way Tuba	-	-	1	1	1	1
Negeri Agung	1	1	-	-	1	1
Bahuga	1	1	-	-	1	1
Buay Bahuga	1	1	1	2	2	3
Bumi Agung	1	1	2	2	3	3
Pakuan Ratu	1	1	-	-	1	1
Negara Batin	1	1	-	-	1	1
Negeri Besar	1	1	-	-	1	1
Way Kanan	12	12	11	13	23	25

Lanjutan Tabel/*Continued Table* 4.1.8

Kecamatan Subdistrict	Guru ¹ /Teachers ¹					
	Negeri/Public		Swasta/Private		Jumlah/Total	
	2019/2020	2020/2021	2019/2020	2020/2021	2019/2020	2020/2021
(1)	(8)	(9)	(10)	(11)	(12)	(13)
Banjit	79	81	-	-	79	81
Baradatu	30	33	70	70	100	103
Gunung Labuhan	15	16	4	7	19	23
Kasui	-	-	26	29	26	29
Rebang Tangkas	-	-	2	7	2	7
Blambangan Umpu	41	38	-	-	41	38
Way Tuba	-	-	20	25	20	25
Negeri Agung	27	32	-	-	27	32
Bahuga	20	20	-	-	20	20
Buay Bahuga	45	44	13	18	58	62
Bumi Agung	17	18	12	13	29	31
Pakuan Ratu	27	31	-	-	27	31
Negara Batin	21	23	-	-	21	23
Negeri Besar	20	22	-	-	20	22
Way Kanan	342	358	147	169	489	527

Lanjutan Tabel/*Continued Table 4.1.8*

Kecamatan Subdistrict	Murid/Pupils					
	Negeri/Public		Swasta/Private		Jumlah/Total	
	2019/2020	2020/2021	2019/2020	2020/2021	2019/2020	2020/2021
(1)	(14)	(15)	(16)	(17)	(18)	(19)
Banjit	966	900	-	-	966	900
Baradatu	340	364	945	929	1 285	1 293
Gunung Labuhan	134	125	42	44	176	169
Kasui	-	-	443	434	443	434
Rebang Tangkas	-	-	178	220	178	220
Blambangan Umpu	466	501	-	-	466	501
Way Tuba	-	-	535	557	535	557
Negeri Agung	301	268	-	-	301	268
Bahuga	39	36	-	-	39	36
Buay Bahuga	671	716	152	187	823	903
Bumi Agung	136	125	146	124	282	249
Pakuan Ratu	449	499	-	-	449	499
Negara Batin	224	251	-	-	224	251
Negeri Besar	261	243	-	-	261	243
Way Kanan	3 987	4 028	2 441	2 495	6 428	6 523

Catatan/Note: 1 Guru yang mengajar di 2 sekolah atau lebih dihitung di masing-masing sekolah. Jumlah guru termasuk kepala sekolah dan guru/*The teacher who taught in two schools or more counted in every school. The total of teachers including headmaster and teacher*

Sumber/Source: Kementerian Pendidikan dan Kebudayaan, Sistem Data Pokok Pendidikan, data semester ganjil laporan sampai dengan 2020/*Ministry of Educations and Culture, Basic Education Data System, odd semester report data up to 2020*

Tabel
Table 4.1.9

Jumlah Sekolah, Guru, dan Murid Madrasah Aliyah (MA) di Bawah Kementerian Agama Menurut Kecamatan di Kabupaten Way Kanan, 2018/2019 dan 2019/2020
Number of Schools, Teachers, and Pupils in Madrasah Aliyah (MA) Under the Ministry of Religious Affairs by Subdistrict in Way Kanan Regency, 2018/2019 dan 2019/2020

Kecamatan Subdistrict	Sekolah/Schools					
	Negeri/Public		Swasta/Private		Jumlah/Total	
	2018/2019	2019/2020	2018/2019	2019/2020	2018/2019	2019/2020
(1)	(2)	(3)	(4)	(5)	(6)	(7)
Banjit	...	-	...	2	...	2
Baradatu	...	1	...	2	...	3
Gunung Labuhan	...	-	...	1	...	1
Kasui	...	-	...	3	...	3
Rebang Tangkas	...	-	...	1	...	1
Blambangan Umpu	...	-	...	2	...	2
Way Tuba	...	-	...	1	...	1
Negeri Agung	...	-	...	-	...	-
Bahuga	...	-	...	-	...	-
Buay Bahuga	...	-	...	2	...	2
Bumi Agung	...	-	...	1	...	1
Pakuan Ratu	...	-	...	2	...	2
Negara Batin	...	-	...	1	...	1
Negeri Besar	...	-	...	1	...	1
Way Kanan	...	1	...	19	...	20

Lanjutan Tabel/*Continued Table 4.1.9*

Kecamatan Subdistrict	Guru ¹ /Teachers ¹					
	Negeri/Public		Swasta/Private		Jumlah/Total	
	2018/2019	2019/2020	2018/2019	2019/2020	2018/2019	2019/2020
(1)	(8)	(9)	(10)	(11)	(12)	(13)
Banjit	...	-	...	24	...	24
Baradatu	...	24	...	14	...	38
Gunung Labuhan	...	-	...	9	...	9
Kasui	...	-	...	49	...	49
Rebang Tangkas	...	-	...	14	...	14
Blambangan Umpu	...	-	...	15	...	15
Way Tuba	...	-	...	24	...	24
Negeri Agung	...	-	...	-	...	-
Bahuga	...	-	...	-	...	-
Buay Bahuga	...	-	...	24	...	24
Bumi Agung	...	-	...	12	...	12
Pakuan Ratu	...	-	...	31	...	31
Negara Batin	...	-	...	12	...	12
Negeri Besar	...	-	...	10	...	10
Way Kanan	...	24	...	238	...	262

Lanjutan Tabel/Continued Table 4.1.9

Kecamatan Subdistrict	Murid/Pupils					
	Negeri/Public		Swasta/Private		Jumlah/Total	
	2018/2019	2019/2020	2018/2019	2019/2020	2018/2019	2019/2020
(1)	(14)	(15)	(16)	(17)	(18)	(19)
Banjit	...	-	...	245	...	245
Baradatu	...	221	...	62	...	283
Gunung Labuhan	...	-	...	77	...	77
Kasui	...	-	...	335	...	335
Rebang Tangkas	...	-	...	40	...	40
Blambangan Umpu	...	-	...	96	...	96
Way Tuba	...	-	...	131	...	131
Negeri Agung	...	-	...	-	...	-
Bahuga	...	-	...	-	...	-
Buay Bahuga	...	-	...	212	...	212
Bumi Agung	...	-	...	88	...	88
Pakuan Ratu	...	-	...	165	...	165
Negara Batin	...	-	...	25	...	25
Negeri Besar	...	-	...	64	...	64
Way Kanan	...	221	...	1 540	...	1 761

Catatan/Note: ¹ Jumlah guru termasuk kepala sekolah dan guru/The total of teachers including headmaster and teacher
 Sumber/Source: Kementerian Agama, EMIS, data semester ganjillaporan sampai dengan 15 Maret 2020/ Ministry of Religious Affairs, EMIS, odd semester report data up to March 15th, 2020

Tabel
Table 4.1.10

Jumlah Desa¹/Kelurahan yang Memiliki Fasilitas Sekolah Menurut Kecamatan dan Tingkat Pendidikan di Kabupaten Way Kanan, 2018–2020
Number of Villages¹/Kelurahan Having Educational Facilities by Subdistrict and Educational Level in Way Kanan Regency, 2018–2020

Kecamatan Subdistrict	SD Primary School		
	2018	2019	2020
(1)	(2)	(3)	(4)
Banjit	20	20	20
Baradatu	22	22	22
Gunung Labuhan	19	19	19
Kasui	19	19	19
Rebang Tangkas	10	10	10
Blambangan Umpu	26	26	26
Way Tuba	13	13	13
Negeri Agung	19	18	18
Bahuga	8	8	8
Buay Bahuga	9	9	9
Bumi Agung	10	10	10
Pakuan Ratu	19	19	19
Negara Batin	15	15	15
Negeri Besar	12	12	12
Way Kanan	221	220	220

Lanjutan Tabel/*Continued Table* 4.1.10

Kecamatan Subdistrict	SMP <i>Lower Secondary Schools</i>		
	2018	2019	2020
(1)	(5)	(6)	(7)
Banjit	8	8	8
Baradatu	9	9	9
Gunung Labuhan	8	8	8
Kasui	6	6	7
Rebang Tangkas	5	6	6
Blambangan Umpu	13	13	12
Way Tuba	8	7	7
Negeri Agung	8	8	8
Bahuga	3	2	2
Buay Bahuga	4	4	4
Bumi Agung	6	6	6
Pakuan Ratu	10	11	12
Negara Batin	7	8	8
Negeri Besar	4	4	4
Way Kanan	99	100	101

Lanjutan Tabel/*Continued Table 4.1.10*

Kecamatan Subdistrict	SMA Upper Secondary Schools		
	2018	2019	2020
(1)	(8)	(9)	(10)
Banjit	3	4	4
Baradatu	3	4	4
Gunung Labuhan	3	3	3
Kasui	4	4	4
Rebang Tangkas	2	3	3
Blambangan Umpu	6	7	7
Way Tuba	2	3	3
Negeri Agung	4	4	4
Bahuga	0	–	–
Buay Bahuga	2	2	2
Bumi Agung	2	2	2
Pakuan Ratu	5	5	5
Negara Batin	4	4	4
Negeri Besar	3	3	3
Way Kanan	43	48	48

Lanjutan Tabel/*Continued Table* 4.1.10

Kecamatan Subdistrict	SMK Vocational School		
	2018	2019	2020
(1)	(11)	(12)	(13)
Banjit	2	2	2
Baradatu	4	4	4
Gunung Labuhan	2	2	2
Kasui	1	2	2
Rebang Tangkas	1	1	2
Blambangan Umpu	1	1	1
Way Tuba	2	2	2
Negeri Agung	1	1	1
Bahuga	1	1	1
Buay Bahuga	2	2	3
Bumi Agung	3	3	3
Pakuan Ratu	2	2	2
Negara Batin	1	1	1
Negeri Besar	1	1	1
Way Kanan	24	25	27

Lanjutan Tabel/*Continued Table 4.1.10*

Kecamatan Subdistrict	Perguruan Tinggi University		
	2018	2019	2020
(1)	(14)	(15)	(16)
Banjit	-	-	-
Baradatu	1	1	2
Gunung Labuhan	-	-	-
Kasui	-	-	-
Rebang Tangkas	-	-	-
Blambangan Umpu	-	-	-
Way Tuba	1	-	-
Negeri Agung	-	-	-
Bahuga	-	-	-
Buay Bahuga	-	-	-
Bumi Agung	1	1	1
Pakuan Ratu	-	-	-
Negara Batin	-	-	-
Negeri Besar	-	-	-
Way Kanan	3	2	3

Catatan/Note: ¹ Desa pada tabel ini termasuk Unit Permukiman Transmigrasi (UPT) yang masih dibina oleh kementerian terkait dan nagari di Provinsi Sumatera Barat/*Villages in this table include Transmigration Settlement Unit which is still fostered by the relevant ministries and the nagari in the Province of Sumatera Barat*

Sumber/Source: BPS, Pendataan Potensi Desa (Podes)/ *BPS-Statistics Indonesia, Village Potential Data Collection*

Tabel
Table 4.1.11

Angka Partisipasi Murni (APM) dan Angka Partisipasi Kasar (APK) Menurut Jenjang Pendidikan di Kabupaten Way Kanan, 2019 dan 2020
Net Participation Rates and Gross Participation Rates by Educational Level in Way Kanan Regency, 2019 and 2020

Jenjang Pendidikan Educational Level	Angka Partisipasi Murni (APM) Net Participation Rates		Angka Partisipasi Kasar (APK) Gross Participation Rates	
	2019	2020	2019	2020
(1)	(2)	(3)	(4)	(5)
SD/MI/Sederajat Elementary School	99,52	99,68	109,53	108,10
SMP/MTs/Sederajat Lower Secondary Schools	79,28	78,86	85,93	88,09
SMA/SMK/MA/Sederajat Upper Secondary Schools	58,61	66,76	85,25	60,88

Sumber/Source: BPS, Survei Sosial Ekonomi Nasional (Susenas)/BPS-Statistics Indonesia, National Socioeconomic Survey

Tabel 4.1.12 **Persentase Penduduk Berumur 15 Tahun ke Atas yang Melek Huruf Menurut Kelompok Umur di Kabupaten Way Kanan, 2019 dan 2020**
Percentage of Literate People Aged 15 Years and Over by Age Group in Way Kanan Regency, 2019 and 2020

Kelompok Umur Age Group	2019	2020
(1)	(2)	(3)
15–19	100,00	100,00
20–24	99,23	100,00
25–29	100,00	100,00
30–34	100,00	100,00
35–39	100,00	100,00
40–44	98,13	99,32
45–49	96,93	100,00
50+	87,17	88,92
Jumlah/Total		
15–24	99,70	100,00
15–44	99,62	99,89
15+	96,14	96,90
45+	89,72	91,58

Sumber/Source: BPS, Survei Sosial Ekonomi Nasional (Susenas)/BPS-Statistics Indonesia, National Socioeconomic Survey

Tabel
Table 4.1.13**Persentase Penduduk Usia 7–24 Tahun Menurut Jenis Kelamin, Kelompok Umur Sekolah, dan Partisipasi Sekolah di Kabupaten Way Kanan, 2020**
Percentage of Population Aged 7-24 Years by Sex, Age Group, and School Participation in Way Kanan Regency, 2020

Jenis Kelamin dan Kelompok Umur Sekolah <i>Sex and School Age Group</i>	Partisipasi Sekolah/School Participation		
	Tidak/Belum Pernah Sekolah <i>Not/Never Attending School</i>	Masih Sekolah <i>Attending School</i>	Tidak Sekolah Lagi <i>Not Attending School Anymore</i>
(1)	(2)	(3)	(4)
Laki-Laki/Male			
7-12	-	100,00	-
13-15	-	96,88	3,12
16-18	2,22	64,97	34,25
19-24	-	11,86	88,14
7-24	0,36	73,22	26,68
Perempuan/Female			
7-12	-	99,62	0,38
13-15	-	95,66	4,34
16-18	-	68,08	31,92
19-24	-	9,63	90,37
7-24	-	70,04	29,96
Laki-laki+Perempuan/Male+Female			
7-12	-	99,82	0,18
13-15	-	96,31	3,69
16-18	1,09	66,58	33,06
19-24	-	10,71	89,29
7-24	0,18	71,66	28,28

Sumber/Source: BPS, Survei Sosial Ekonomi Nasional (Susenas)/BPS-Statistics Indonesia, National Socioeconomic Survey

4.2 KESEHATAN HEALTH

Tabel 4.2.1 **Jumlah Desa¹/Kelurahan Yang Memiliki Sarana Kesehatan Menurut Kecamatan di Kabupaten Way Kanan, 2018–2020**
Number of Villages¹/Kelurahan Having Health Facilities by Subdistrict in Way Kanan Regency, 2018–2020

Kecamatan Subdistrict	Rumah Sakit Hospital		
	2018	2019	2020
(1)	(2)	(3)	(4)
Banjit	-	-	-
Baradatu	3	3	3
Gunung Labuhan	-	-	-
Kasui	-	-	-
Rebang Tangkas	-	-	-
Blambangan Umpu	1	1	1
Way Tuba	-	-	-
Negeri Agung	-	-	-
Bahuga	-	-	-
Buay Bahuga	-	-	-
Bumi Agung	-	-	-
Pakuan Ratu	-	-	-
Negara Batin	-	-	-
Negeri Besar	-	-	-
Way Kanan	4	4	4

Lanjutan Tabel/*Continued Table* 4.2.1

Kecamatan <i>Subdistrict</i>	Rumah Sakit Bersalin <i>Maternity Hospital</i>		
	2018	2019	2020
(1)	(5)	(6)	(7)
Banjit	-	-	-
Baradatu	-	-	-
Gunung Labuhan	-	-	-
Kasui	-	-	-
Rebang Tangkas	-	-	-
Blambangan Umpu	-	-	-
Way Tuba	-	-	-
Negeri Agung	-	-	-
Bahuga	-	-	-
Buay Bahuga	-	-	-
Bumi Agung	-	-	-
Pakuan Ratu	-	-	-
Negara Batin	1	-	-
Negeri Besar	-	-	-
Way Kanan	1	-	-

Lanjutan Tabel/*Continued Table 4.2.1*

Kecamatan Subdistrict	Poliklinik Polyclinic		
	2018	2019	2020
(1)	(8)	(9)	(10)
Banjit	2	3	3
Baradatu	-	-	-
Gunung Labuhan	2	-	-
Kasui	-	-	-
Rebang Tangkas	-	-	-
Blambangan Umpu	4	4	5
Way Tuba	1	2	2
Negeri Agung	-	-	-
Bahuga	-	-	-
Buay Bahuga	-	-	-
Bumi Agung	2	3	3
Pakuan Ratu	-	3	3
Negara Batin	1	-	-
Negeri Besar	2	1	1
Way Kanan	14	16	17

Lanjutan Tabel/*Continued Table 4.2.1*

Kecamatan <i>Subdistrict</i>	Puskesmas <i>Public Health Center</i>		
	2018	2019	2020
(1)	(11)	(12)	(13)
Banjit	1	1	1
Baradatu	1	1	1
Gunung Labuhan	1	2	1
Kasui	1	1	1
Rebang Tangkas	2	1	1
Blambangan Umpu	5	3	3
Way Tuba	2	1	1
Negeri Agung	3	2	2
Bahuga	1	1	1
Buay Bahuga	1	1	1
Bumi Agung	2	2	2
Pakuan Ratu	3	2	2
Negara Batin	3	2	2
Negeri Besar	1	1	1
Way Kanan	27	21	20

Lanjutan Tabel/*Continued Table 4.2.1*

Kecamatan <i>Subdistrict</i>	Puskesmas Pembantu <i>Subsidiary of Public Health Center</i>		
	2018	2019	2020
(1)	(14)	(15)	(16)
Banjit	4	4	4
Baradatu	3	5	5
Gunung Labuhan	9	4	4
Kasui	4	2	2
Rebang Tangkas	5	4	6
Blambangan Umpu	11	10	10
Way Tuba	5	4	5
Negeri Agung	7	6	6
Bahuga	2	2	2
Buay Bahuga	2	3	3
Bumi Agung	5	3	3
Pakuan Ratu	6	8	8
Negara Batin	6	4	3
Negeri Besar	6	4	4
Way Kanan	75	63	65

Lanjutan Tabel/*Continued Table 4.2.1*

Kecamatan Subdistrict	Apotek Pharmacy		
	2018	2019	2020
(1)	(17)	(18)	(19)
Banjit	1	1	1
Baradatu	4	4	4
Gunung Labuhan	-	-	-
Kasui	2	1	1
Rebang Tangkas	-	-	-
Blambangan Umpu	3	2	2
Way Tuba	-	-	1
Negeri Agung	1	1	1
Bahuga	-	-	-
Buay Bahuga	2	1	2
Bumi Agung	4	1	1
Pakuan Ratu	-	-	1
Negara Batin	-	-	-
Negeri Besar	-	-	-
Way Kanan	17	11	14

Catatan/Note: ¹ Desa pada tabel ini termasuk Unit Permukiman Transmigrasi (UPT) yang masih dibina oleh kementerian terkait dan nagari di Provinsi Sumatera Barat/Villages in this table include Transmigration Settlement Unit which is still fostered by the relevant ministries and the nagari in the Province of Sumatera Barat

Sumber/Source: BPS, Pendataan Potensi Desa (Podes)/BPS-Statistics Indonesia, Village Potential Data Collecting

Tabel 4.2.2 Jumlah Tenaga Kesehatan Menurut Kecamatan di Kabupaten Way Kanan, 2020
Number of Medical Personnel by Subdistrict in Way Kanan Regency, 2020

Kecamatan Subdistrict	Dokter ¹ Doctor ¹	Dokter Gigi ² Dentist ²	Perawat Nurse	Bidan Midwife	Tenaga kefarmasian Pharmacist
(1)	(2)	(3)	(4)	(5)	(6)
Banjit	5	1	21	56	2
Baradatu	7	-	35	69	1
Gunung Labuhan	4	-	18	40	1
Kasui	4	-	10	37	1
Rebang Tangkas	3	-	14	24	2
Blambangan Umpu	11	-	39	88	3
Way Tuba	4	1	19	37	4
Negeri Agung	4	-	22	45	3
Bahuga	2	-	15	20	3
Buay Bahuga	2	-	18	28	1
Bumi Agung	7	1	32	37	1
Pakuan Ratu	4	-	11	53	1
Negara Batin	4	-	20	43	3
Negeri Besar	3	-	15	25	1
Way Kanan	64	3	289	602	27

Lanjutan Tabel/*Continued Table* 4.2.2

Kecamatan <i>Subdistrict</i>	Tenaga Kesehatan Masyarakat <i>Public Health worker</i>	Tenaga Kesehatan Lingkungan <i>Enviromental Health Worker</i>	Tenaga Gizi <i>Nutritionist</i>	Ahli Teknologi Laboratorium Medik <i>Medical Laboratory Technician</i>
(1)	(7)	(8)	(9)	(10)
Banjit	3	2	1	-
Baradatu	5	3	3	2
Gunung Labuhan	7	3	-	1
Kasui	2	1	1	-
Rebang Tangkas	-	2	1	1
Blambangan Umpu	11	4	1	3
Way Tuba	1	2	1	1
Negeri Agung	1	2	1	2
Bahuga	1	3	-	1
Buay Bahuga	3	2	2	2
Bumi Agung	4	2	1	1
Pakuan Ratu	3	2	1	2
Negara Batin	4	3	3	3
Negeri Besar	2	3	1	1
Way Kanan	44	34	17	20

Catatan/*Note*: ¹ Dokter dalam tabel ini termasuk dokter spesialis (selain spesialis gigi) dan dokter umum/*Doctor in this table include medical specialist (exclude dentist specialist) and general practitioner*

² Dokter gigi dalam tabel ini termasuk dokter spesialis gigi dan dokter gigi/*Doctor in this table include dentist dan dentist specialist*

Sumber/*Source*: Dinas Kesehatan Kabupaten Way Kanan/*Health Service of Way Kanan Regency*

Tabel 4.2.3 Jumlah Rumah Sakit Umum, Rumah Sakit Khusus, Puskesmas, Klinik Pratama, dan Posyandu Menurut Kecamatan di Kabupaten Way Kanan, 2019 dan 2020
Number of General Hospital, Specialized Hospital, Public Health Center, Primary Clinic, and Integrated Health Post by Subdistrict in Way Kanan Regency, 2020 and 2020

Kecamatan Subdistrict	Rumah Sakit Umum General Hospital		Rumah Sakit Khusus Specialized Hospital	
	2019	2020	2019	2020
(1)	(2)	(3)	(4)	(5)
Banjit	-	-	-	-
Baradatu	2	1	-	-
Gunung Labuhan	-	-	-	-
Kasui	-	-	-	-
Rebang Tangkas	-	-	-	-
Blambangan Umpu	1	1	-	-
Way Tuba	-	-	-	-
Negeri Agung	-	-	-	-
Bahuga	-	-	-	-
Buay Bahuga	-	-	-	-
Bumi Agung	-	-	-	-
Pakuan Ratu	-	-	-	-
Negara Batin	-	-	-	-
Negeri Besar	-	-	-	-
Way Kanan	3	1	-	-

Lanjutan Tabel/*Continued Table 4.2.3*

Kecamatan Subdistrict	Puskesmas ¹ Rawat Inap <i>Public Health Center¹ with Inpatient Care</i>		Puskesmas ¹ Non Rawat Inap <i>Public Health Center¹ without Inpatient Care</i>	
	2019	2020	2019	2020
(1)	(6)	(7)	(8)	(9)
Banjit	1	1	-	-
Baradatu	1	1	-	-
Gunung Labuhan	1	1	-	-
Kasui	1	1	-	-
Rebang Tangkas	-	-	1	1
Blambangan Umpu	1	1	2	2
Way Tuba	1	1	-	-
Negeri Agung	1	1	1	1
Bahuga	1	1	-	-
Buay Bahuga	1	1	-	-
Bumi Agung	2	2	-	-
Pakuan Ratu	1	1	1	1
Negara Batin	2	2	-	-
Negeri Besar	1	1	-	-
Way Kanan	15	15	5	5

Lanjutan Tabel/*Continued Table 4.2.3*

Kecamatan Subdistrict	Klinik Pratama Primary Clinic		Posyandu Integrated Health Post	
	2019	2020	2019	2020
(1)	(10)	(11)	(12)	(13)
Banjit	2	-	52	55
Baradatu	4	-	42	42
Gunung Labuhan	-	-	51	50
Kasui	-	-	29	29
Rebang Tangkas	-	-	15	15
Blambangan Umpu	6	3	47	46
Way Tuba	1	1	19	19
Negeri Agung	1	-	41	41
Bahuga	-	-	13	13
Buay Bahuga	-	-	19	19
Bumi Agung	1	-	20	21
Pakuan Ratu	1	1	43	40
Negara Batin	1	-	22	22
Negeri Besar		1	20	20
Way Kanan	17	6	433	432

Catatan/Note: ¹ Puskesmas yang teregistrasi/Registered Public Health Center

Sumber/Source: Dinas Kesehatan Kabupaten Way Kanan/Health Service of Way Kanan Regency

Tabel
Table 4.2.4

Persentase Penduduk yang Mempunyai Keluhan Kesehatan Selama Sebulan Terakhir Menurut Kecamatan di Kabupaten Way Kanan, 2016–2020
Percentage of People Who Had Health Complaint During a Month Prior to The Survey by Subdistrict in Way Kanan Regency, 2016–2020

Kecamatan Subdistrict	2016	2017	2018	2019	2020
(1)	(2)	(3)	(4)	(5)	(6)
Banjit	17,16	15,15	15,09
Baradatu	16,89	15,31	18,01
Gunung Labuhan	22,75	13,50	14,32
Kasui	2,27	9,03	10,01
Rebang Tangkas	5,41	5,49	4,59
Blambangan Umpu	36,44	46,94	10,99
Way Tuba	1,73	4,94	5,10
Negeri Agung	10,62	24,77	15,00
Bahuga	10,53	11,11	11,01
Buay Bahuga	2,15	11,22	10,59
Bumi Agung	9,36	19,86	15,04
Pakuan Ratu	36,27	47,97	14,51
Negara Batin	28,63	43,13	15,01
Negeri Besar	10,48	13,47	10,20
Way Kanan	14,05	18,79	12,25

Sumber/Source: Dinas Kesehatan Kabupaten Way Kanan/Health Service of Way Kanan Regency

Tabel 4.2.5 jumlah Dokter Spesialis, Dokter Umum, dan Dokter Gigi di Sarana Pelayanan Kesehatan di Kabupaten Way Kanan, 2020
Number of Specialist, Doctor, and Dentist in Health Service Way Kanan Regency, 2020

Unit Kerja / Work Unit	Dokter Spesialis/ Specialist	Dokter Umum/ Doctor	Dokter Gigi/ Dentist
(1)	(2)	(3)	(4)
Puskesmas/ Public Health Center	-	61	3
Rumah Sakit/ Hospital	23	18	-
Institusi Diknakes / Training Center	-	-	-
Sarana Kesehatan Lain/ Other Health Service	-	3	2
Dinkes/ Health Service	-	-	-
Jumlah/ Total 2020	23	82	5
2019	27	110	4
2018	15	60	5
2017	10	40	4

Sumber/Source: Dinas Kesehatan Kabupaten Way Kanan/Health Service of Way Kanan Regency

Tabel
Table 4.2.6**Jumlah Balita yang Pernah Mendapat Imunisasi Menurut Jenis Imunisasi di Kabupaten Way Kanan, 2020**
Number of Baby get immune by kinds of immune in Way Kanan Regency, 2020

Kecamatan Subdistrict	Jenis Imunisasi/Kinds of Immunization				
	BCG	POLI01	DPT-HB-Hib1	POLI02	DPT-HB-Hib2
(1)	(2)	(3)	(4)	(5)	(6)
Banjit	788	788	790	796	791
Baradatu	737	725	697	686	679
Gunung Labuhan	518	511	497	497	496
Kasui	448	480	521	518	514
Rebang Tangkas	359	359	364	364	366
Blambangan Umpu	1 143	1 142	1 264	1 247	1 207
Way Tuba	444	446	405	407	407
Negeri Agung	660	633	661	630	686
Bahuga	190	190	190	192	189
Buay Bahuga	338	336	327	326	324
Bumi Agung	545	559	565	572	559
Pakuan Ratu	731	731	850	851	826
Negara Batin	661	667	637	655	637
Negeri Besar	365	365	370	387	382
Way Kanan	7 927	7 932	8 138	8 128	8 063

Lanjutan Tabel/*Continued Table 4.2.6*

Kecamatan Subdistrict	Jenis Imunisasi/ <i>Kinds of Immunization</i>			
	POLI03	DPT-HB-Hib3	POLI04	Campak
(1)	(7)	(8)	(9)	(10)
Banjit	791	789	789	797
Baradatu	687	661	675	531
Gunung Labuhan	496	495	495	496
Kasui	518	494	481	533
Rebang Tangkas	347	360	340	366
Blambangan Umpu	1 173	1 247	1 232	1 170
Way Tuba	407	409	409	418
Negeri Agung	654	664	610	602
Bahuga	186	187	187	195
Buay Bahuga	326	326	327	336
Bumi Agung	563	581	602	591
Pakuan Ratu	817	850	844	734
Negara Batin	641	640	637	659
Negeri Besar	382	384	384	376
Way Kanan	7 988	8 087	8 012	7 804

Sumber/*Source*: Dinas Kesehatan Kabupaten Way Kanan/*Health Service of Way Kanan Regency*

Tabel
Table 4.2.7**Jumlah Kasus 10 Penyakit Terbanyak di Kabupaten Way Kanan, 2020**
10 Cases of Most Disease in Way Kanan Regency, 2020

Jenis Penyakit Kinds of Disease	Banyaknya Kasus Number of Cases
(1)	(2)
Infeksi Akut Lain pada Saluran Napas Bag. Atas/ <i>Upper Resoiratory Tract Infection</i>	25 742
Penyakit pada Sistem Otot & Jaringan Pengikat (penyakit tulang belulang, radang sendi termasuk rematik)/ <i>Muscular System Disease</i>	9 586
Gastritis/	17 153
Penyakit Tekanan Darah Tinggi/ <i>Hypertension</i>	14 228
Penyakit lainnya pada saluran pernafasan Bag. Atas/ <i>Other Upper Resoiratory Tract Infection</i>	3 920
Sakit Kepala/ <i>Headache</i>	3 020
Diare (termasuk tersangka kolera)/ <i>Diarrhea</i>	2 081
Infeksi Penyakit Usus yang lain / <i>Intestinal Infections</i>	19 617
Penyakit Kulit Karna Jamur/ <i>Fungal Skin Disease</i>	1 570
Asma/ <i>Asthma</i>	4 777

Sumber/Source: Dinas Kesehatan Kabupaten Way Kanan/Health Service of Way Kanan Regency

Tabel
Table 4.2.8**Jumlah Bayi Lahir, Bayi Berat Badan Lahir Rendah (BBLR) BBLR Dirujuk dan Bergizi Buruk di Kabupaten Way Kanan, 2012-2020**
Number of Born Baby, Low Birth Weight, and Malnutrition in Way Kanan Regency, 2014-2020

Tahun Year	Bayi Lahir / Number of Babies born	BBLR/ Low Birth Weight		Gizi Buruk/ Malnutrition
		Jumlah Total	Dirujuk/ to refer	
(1)	(2)	(3)	(4)	(5)
2012	7 944	110	110	7
2013	8 035	100	100	7
2014	6 797	76	76	4
2015	8 091	83	83	3
2016	6 831	64	-	5
2017	8 081	81	-	6
2018	8 032	142	-	6
2019	8 025	94	-	6
2020	7 917	150	-	-

Sumber/Source: Dinas Kesehatan Kabupaten Way Kanan/Health Service of Way Kanan Regency

Tabel
Table 4.2.9

Jumlah Ibu Hamil, Melakukan Kunjungan K1, Melakukan Kunjungan K4, KEK, dan Mendapat Tablet Zat Besi (Fe) di Kabupaten Way Kanan, 2012-2020
Number of Pregnant Women Do first visit , fourth visit, Cronic Lack of Energy, and Get the Iron Tablets in Way Kanan Regency, 2014-2020

Tahun Year	Jumlah Ibu Hamil/ Pregnant Women	Melakukan Kunjungan K1/ Do first visit	Melakukan Kunjungan K4/ Do fourth visit	Kurang Energi Kronis (KEK)/ Cronic lack of Energy	Mendapat Zat Besi (Fe)/ Get the iron
(1)	(2)	(3)	(4)	(5)	(6)
2012	8 716	8 324	7 504	250	8 324
2013	9 899	8 940	7 832	111	6 912
2014	8 907	8 083	6 966	-	6 745
2015	9 092	8 753	8 473	-	7 810
2016	9 289	9 434	8 504	895	6 974
2017	9 352	8 911	8 054	-	6 695
2018	9 196	8 954	8 245	1 482	7 771
2019	9 040	8 911	8 203	1 100	7 466
2020	8 885	8 686	8 261	507	507

Sumber/Source: Dinas Kesehatan Kabupaten Way Kanan/Health Service of Way Kanan Regency

Tabel
Table 4.2.10**Jumlah Kasus HIV/AIDS, IMS, DBD, Diare, TB, dan Malaria di Kabupaten Way Kanan, 2020**
Number of AIDS, STI, Dengue Fever, Diarrhea, Tuberculosis, and Malaria Cases in Way Kanan Regency/Municipality, 2020

Kecamatan Subdistrict	HIV/ AIDS	IMS STDs/STIs	DBD DHF	Diare diarrhea	TB	Malaria
(1)	(2)	(3)	(4)	(5)	(6)	(7)
Banjit	2	-	4	119	70	-
Baradatu	2	-	71	212	55	-
Gunung Labuhan	2	-	7	928	39	-
Kasui	1	-	2	134	28	-
Rebang Tangkas	1	-	1	1 188	22	-
Blambangan Umpu	8	-	23	431	92	-
Way Tuba	5	-	10	389	14	-
Negeri Agung	1	-	8	276	68	-
Bahuga	-	-	-	362	6	-
Buay Bahuga	-	-	-	351	9	-
Bumi Agung	1	-	10	960	18	-
Pakuan Ratu	2	-	-	359	60	-
Negara Batin	5	-	4	332	28	-
Negeri Besar	-	-	1	151	20	-
Way Kanan	30	-	141	6 192	529	-

Sumber/Source: Dinas Kesehatan Kabupaten Way Kanan/Health Service of Way Kanan Regency

Tabel
Table 4.2.11**Jumlah Pasangan Usia Subur dan Peserta KB Aktif Menurut Kecamatan di Kabupaten Way Kanan, 2020**
Number of Eligible Couple and Acceptor by District and kinds of Contraceptive in Way Kanan agency/Municipality, 2020

Kecamatan Subdistrict	PUS Eligible Couple	Peserta KB Aktif/Acceptor			Kon-dom/ Con-dom
		IUD	MOW	MOP	
(1)	(2)	(3)	(4)	(5)	(6)
Banjit	9 008	643	36	81	125
Baradatu	10 516	750	362	144	361
Gunung Labuhan	4 981	195	93	152	108
Kasui	6 982	744	32	145	94
Rebang Tangkas	5 373	405	32	138	17
Blambangan Umpu	18 384	1 174	177	95	274
Way Tuba	6 276	593	31	69	97
Negeri Agung	7 821	942	86	102	282
Bahuga	4 125	101	93	-	17
Buay Bahuga	4 210	191	139	32	66
Bumi Agung	6 231	534	48	-	352
Pakuan Ratu	8 700	1 075	32	80	101
Negara Batin	6 900	756	13	31	92
Negeri Besar	3 908	333	55	51	9
Way Kanan	103 415	8 436	1 229	1 120	1 995
2019	97 508	8 264	1 146	1 121	1 467
2018	97 715	8 280	1 030	1 128	1 545
2017	97 518	8 087	1 009	1 119	1 467

Lanjutan Tabel/*Continued Table* 4.2.10

Kecamatan <i>Subdistrict</i>	Peserta KB Aktif/Acceptor			
	Implan <i>Implant</i>	Suntikan/ <i>Injection</i>	Pil/ <i>Pill</i>	Jumlah/ <i>Total</i>
(1)	(7)	(8)	(9)	(10)
Banjit	1 997	2 267	1 599	6 748
Baradatu	3 398	1 291	1 567	7 873
Gunung Labuhan	1 037	1 031	1 010	3 626
Kasui	1 286	1 196	1 611	5 108
Rebang Tangkas	1 261	1 292	875	4 020
Blambangan Umpu	4 123	4 426	3 002	13 271
Way Tuba	1 067	1 637	1 284	4 778
Negeri Agung	2 170	1 692	1 121	6 395
Bahuga	464	1 440	875	2 990
Buay Bahuga	1 573	756	398	3 155
Bumi Agung	1 532	1 517	918	4 901
Pakuan Ratu	2 496	1 676	1 355	6 815
Negara Batin	1 223	1 659	1 460	5 234
Negeri Besar	818	996	675	2 937
Way Kanan	24 445	22 876	17 750	77 851
2019	22 464	19 420	16 235	70 117
2018	20 508	20 810	17 527	70 828
2017	19 897	20 085	17 357	69 021

Sumber/*Source*: Dinas Pemberdayaan Perempuan, Perlindungan Anak, Pengendalian Penduduk dan Keluarga Berencana/ *Department of Women Empowerment, Child Protection, Population Control and Family Planning of Way Kanan Regency*

4.3 PERUMAHAN DAN LINGKUNGAN HOUSING AND ENVIRONMENT

Tabel 4.3.1 Proporsi Rumah Tangga Yang Memiliki Fasilitas Cuci Tangan Dengan Sabun Dan Air Menurut Kecamatan di Kabupaten Way Kanan (Persen), 2016-2020
Proportion of Population Having Hand Washing Facility With Soap And Water By Subdistrict in Way Kanan Regency (Percent), 2016-2020

Kecamatan Subdistrict	2016	2017	2018	2019	2020
(1)	(2)	(3)	(4)	(5)	(6)
Banjit	-	-	-	-	55,90
Baradatu	-	-	-	-	52,42
Gunung Labuhan	-	-	-	-	50,64
Kasui	-	-	-	-	60,29
Rebang Tangkas	-	-	-	-	58,72
Blambangan Umpu	-	-	-	-	60,53
Way Tuba	-	-	-	-	75,83
Negeri Agung	-	-	-	-	55,98
Bahuga	-	-	-	-	80,97
Buay Bahuga	-	-	-	-	50,40
Bumi Agung	-	-	-	-	70,73
Pakuan Ratu	-	-	-	-	60,44
Negara Batin	-	-	-	-	64,05
Negeri Besar	-	-	-	-	62,72
Way Kanan	-	-	-	-	61,40

Sumber/Source: Dinas Kesehatan Kabupaten Way Kanan/Health Service of Way Kanan Regency

Tabel 4.3.2 Indeks Kualitas Air menurut Sungai di Kabupaten Way Kanan, 2019 dan 2020
Table *Water Quality Index by River in Way Kanan Regency, 2019 and 2020*

Nama Sungai <i>Name of Rivers</i>	2019	2020
(1)	(2)	(3)
Way Kanan	50,00	70,00
Way Pisang	55,00	...
Way Umpu	58,57	50,00
Way Besay	60,00	63,33
Way Giham	50,00	56,67
Way Tahmi	50,00	...
Way Neki	50,00	...

Sumber/Source: Dinas Lingkungan Hidup Kabupaten Way Kanan/ *Environmental Services of Way Kanan Regency*

Tabel
Table 4.3.3

**Indeks Kualitas Udara menurut Lokasi Sampling di
Kabupaten Way Kanan, 2019 dan 2020**
*Air Quality Index by Sampling Location in Way Kanan
Regency, 2019 and 2020*

Lokasi Sampling Sampling Location	2019					
	Periode I First Period		Periode II Second Period		Rata-rata Average	
	NO ₂ (µg/Nm ³)	SO ₂ (µg/Nm ³)	NO ₂ (µg/Nm ³)	SO ₂ (µg/Nm ³)	NO ₂ (µg/Nm ³)	SO ₂ (µg/Nm ³)
(1)	(3)	(4)	(5)	(6)	(7)	(8)
Transportasi/ Transportation	18,00	11,54	20,10	10,11	19,05	10,83
Industri/ Industry	14,30	12,61	13,47	8,59	13,89	10,60
Pemukiman/ Settlement	3,90	13,95	3,90	12,30	3,90	13,13
Perkantoran/ Office Complex	3,20	12,53	3,15	12,21	3,18	12,37
Indeks Kualitas Udara Air Quality Index	82,32					

Lanjutan Tabel/*Continued Table 4.3.3*

Lokasi Sampling <i>Sampling Location</i>	2020					
	Periode I <i>First Period</i>		Periode II <i>Second Period</i>		Rata-rata <i>Average</i>	
	NO ₂ (µg/Nm ³)	SO ₂ (µg/Nm ³)	NO ₂ (µg/Nm ³)	SO ₂ (µg/Nm ³)	NO ₂ (µg/Nm ³)	SO ₂ (µg/Nm ³)
(1)	(3)	(4)	(5)	(6)	(7)	(8)
Transportasi/ <i>Transportation</i>	21,15	10,28	14,80	10,50	17,98	10,39
Industri/ <i>Industry</i>	18,72	19,02	19,80	16,74	19,26	17,88
Pemukiman/ <i>Settlement</i>	5,19	11,02	3,57	10,23	4,38	10,63
Perkantoran/ <i>Office Complex</i>	8,01	15,38	7,52	10,10	7,77	12,74
Indeks Kualitas Udara <i>Air Quality Index</i>	79,05					

Sumber/*Source*: Dinas Lingkungan Hidup Kabupaten Way Kanan/*Environmental Services of Way Kanan Regency*

Tabel
Table 4.3.4

**Neraca Pengelolaan Sampah di Kabupapten Way Kanan,
2019 dan 2020**
**Waste Management Balance in Way Kanan Regency, 2019
and 2020**

Keterangan <i>Information</i>	2019 (Ton)	2020 (Ton)	Perubahan <i>Change</i>	
			Nilai Value (Ton)	Persentase Percentage (%)
(1)	(2)	(3)	(4)	(5)
Potensi Timbulan Sampah <i>Potencial for Waste Generation</i>	65 715,91	70 036,49	4 320,58	6,57
Jumlah Pengurangan Sampah <i>Total Waste Reduction</i>	48 556,80	52 121,55	3 564,75	7,34
Jumlah Penanganan Sampah <i>Total Waste Handling</i>	2 310,11	4 152,22	1 842,11	79,74
Sampah yang Dikelola <i>Managed Waste</i>	50 866,90	56 273,76	5 406,86	10,63
Sampah yang Tidak Dikelola <i>Unmanaged Waste</i>	14 849,01	13 762,73	1 086,28	7,32

Sumber/Source: Dinas Lingkungan Hidup Kabupaten Way Kanan/ *Environmental Services of Way Kanan Regency*

4.4 KRIMINALITAS CRIME

Tabel
Table 4.4.1

Jumlah Tindak Pidana, Risiko Penduduk Terjadi Tindak Pidana per 100.000 Penduduk, Persentase Penyelesaian Tindak Pidana, dan Selang Waktu Terjadinya Tindak Pidana menurut Kecamatan di Kabupaten Way Kanan, 2020
Number of Crime, Crime Rate per 100,000 Population, Percentage of Crime Clearance, and Time Interval of Crime Occurance by Subdistrict in Way Kanan Regency, 2020

Kecamatan Subdistrict	Jumlah Kejahatan yang Dilaporkan Crime Total	Risiko Penduduk Terjadi Tindak Pidana per 100.000 Penduduk Crime Rate per 100,000 Population	Persentase Penyelesaian Tindak Pidana Percentage of Crime Clearance	Selang Waktu Terjadinya Tindak Pidana ² Time Interval of Crime Occurance ²
(1)	(2)	(3)	(4)	(5)
Banjit	18	4	66,67	486.40'00"
Baradatu	41	9	82,93	213.39'00"
Gunung Labuhan	10	2	60,00	876.00'00"
Kasui	11	2	100,00	796.21'00"
Rebang Tangkas	12	3	66,67	730.00'00"
Blambangan Umpu	36	8	116,67	1080.00'00"
Way Tuba	5	1	80,00	1752.00'00"
Negeri Agung	12	3	100,00	730.00'00"
Bahuga	4	1	25,00	2190.00'00"
Buay Bahuga	10	2	150,00	876.17'38"
Bumi Agung	4	1	25,00	2190.00'00"
Pakuan Ratu	14	3	78,57	625.42'04"
Negara Batin	8	2	50,00	1095.00'00"
Negeri Besar	6	1	50,00	1460.00'00"
Way Kanan	191	42	85,86	45.51'49"

Catatan/Note: ¹ Belum Termasuk Kasus yang Dilaporkan di Polres/ Not Included Crime in Polres

² . = jam/hours; ' = menit/minutes; " = detik/second

Sumber/Source: Kepolisian Resort Kabupaten Way Kanan/ Police Office of Way Kanan Regency

Tabel
Table 4.4.2**Jumlah Kecelakaan Lalu Lintas menurut Korban dan Bulan Kejadian di Kabupaten Way Kanan, 2020**
Number of Traffic Accidents by Victims and Month of Incident in Way Kanan Regency, 2020

Kecamatan Subdistrict	Jumlah Kecelakaan Total Accident	Korban/Victim			Jumlah Korban Total Victim
		Meninggal Dunia Death	Luka Berat Seriously Injured	Luka Ringan Lightly Injured	
(1)	(2)	(3)	(4)	(5)	(6)
Januari/January	8	2	7	2	11
Februari/February	8	-	9	9	18
Maret/March	6	1	6	1	8
April/April	1	1	-	-	1
Mei/May	6	3	3	1	7
Juni/June	6	3	5	4	12
Juli/July	6	3	5	3	11
Agustus/August	6	1	4	3	8
September/September	7	1	6	6	13
Oktober/October	10	4	8	4	16
November/November	5	1	5	4	10
Desember/December
Jumlah/Total	69	20	58	37	115

Sumber/Souce: Kepolisian Resort Kabupaten Way Kanan/ Police Office of Way Kanan Regency

4.5 AGAMA DAN SOSIAL LAINNYA RELIGION AND OTHER SOCIAL AFFAIRS

Tabel 4.5.1 Jumlah Penduduk Menurut Kecamatan dan Agama yang Dianut di Kabupaten Way Kanan, 2020
Population by Subdistrict and Religion in Way Kanan Regency, 2020

Kecamatan Subdistrict	Islam	Protestan Protestant	Katolik Catholic	Hindu	Budha Buddha	Lainnya Others
(1)	(2)	(3)	(4)	(5)	(6)	(7)
Banjit	34 571	111	1 063	5 073	15	-
Baradatu	35 738	460	948	5	-	-
Gunung Labuhan	31 596	-	4	40	-	-
Kasui	33 409	93	60	192	91	-
Rebang Tangkas	18 726	511	3	47	-	-
Blambangan Umpu	62 382	203	261	50	34	-
Way Tuba	21 996	144	161	86	8	-
Negeri Agung	32 986	412	885	5	-	-
Bahuga	9 566	21	89	382	-	-
Buay Bahuga	18 181	124	70	128	22	-
Bumi Agung	33 463	159	677	359	20	-
Pakuan Ratu	40 163	433	325	1 484	-	-
Negara Batin	30 391	553	630	88	43	-
Negeri Besar	26 601	13	137	8	-	-
Way Kanan	429 769	3 237	5 313	7 947	233	-

Sumber/Source: Kementerian Agama Kabupaten Way Kanan/Ministry of Religious Affairs of Way Kanan Regency

Tabel
Table 4.5.2

Jumlah Tempat Peribadatan Menurut Kecamatan di Kabupaten Way Kanan, 2020
Number of Places of Worship by Subdistrict in Way Kanan Regency, 2020

Kecamatan Subdistrict	Masjid Mosque	Mushola Pray Room	Gereja Protestan Protestant Church	Gereja Katholik Catholic Church	Pura Temple	Vihara
(1)	(2)	(3)	(4)	(5)	(6)	(7)
Banjit	79	78	5	-	10	-
Baradatu	47	33	12	-	-	-
Gunung Labuhan	88	66	3	-	-	-
Kasui	78	41	5	-	10	-
Rebang Tangkas	58	56	8	-	1	-
Blambangan Umpu	132	168	9	1	8	-
Way Tuba	88	69	3	-	2	-
Negeri Agung	55	68	11	3	10	-
Bahuga	17	22	2	-	3	-
Buay Bahuga	48	50	4	1	4	-
Bumi Agung	49	64	4	-	-	-
Pakuan Ratu	63	82	5	-	3	-
Negara Batin	36	99	9	-	5	-
Negeri Besar	27	51	9	-	1	-
Way Kanan	865	947	89	5	57	-

Sumber/Source: Kementerian Agama Kabupaten Way Kanan/Ministry of Religious Affairs of Way Kanan Regency

Tabel
Table 4.5.3**Jumlah Penduduk yang Melaksanakan¹ Ibadah Haji Menurut Kecamatan dan Jenis Kelamin di Kabupaten Way Kanan, 2020**
Number of Hajj by Subdistrict and Sex in Way Kanan Regency, 2020

Kecamatan Subdistrict	Laki-laki Male	Perempuan Female	Jumlah Total
(1)	(2)	(3)	(4)
Banjit	-	-	-
Baradatu	-	-	-
Gunung Labuhan	-	-	-
Kasui	-	-	-
Rebang Tangkas	-	-	-
Blambangan Umpu	-	-	-
Way Tuba	-	-	-
Negeri Agung	-	-	-
Bahuga	-	-	-
Buay Bahuga	-	-	-
Bumi Agung	-	-	-
Pakuan Ratu	-	-	-
Negara Batin	-	-	-
Negeri Besar	-	-	-
Way Kanan	-	-	-

Catatan/Note: ¹ Pelaksanaan ibadah haji tahun 2020 ditunda akibat pandemi Covid-19/ *The Hajj in 2020 was postponed due to the Covid-19 pandemic*

Sumber/Source: Kementerian Agama Kabupaten Way Kanan/Ministry of Religious Affairs of Way Kanan Regency

Tabel
Table 4.5.4**Jumlah Nikah, Talak dan Cerai, serta Rujuk Menurut Kecamatan di Kabupaten Way Kanan (Pasangan Nikah), 2020**
Number of Marriages, Divorces, and Reconciliations by Subdistrict in Way Kanan Regency (Couple of marriage), 2020

Kecamatan Subdistrict	Nikah dan Rujuk ¹ Marriages and Reconciliations ¹	Cerai Talak ² Divorces by Talak ²	Cerai Gugat ² Divorce by Petition ²
(1)	(2)	(3)	(4)
Banjit	455	17	5
Baradatu	66	44	14
Gunung Labuhan	298	22	3
Kasui	208	25	4
Rebang Tangkas	216	25	4
Blambangan Umpu	263	63	19
Way Tuba	276	18	5
Negeri Agung	167	32	14
Bahuga	211	3	3
Buay Bahuga	203	21	8
Bumi Agung	120	23	2
Pakuan Ratu	133	44	16
Negara Batin	181	30	6
Negeri Besar	128	16	2
Way Kanan	2 925	383	105

Sumber/Source: ¹ Kementerian Agama Kabupaten Way Kanan/Ministry of Religious Affairs of Way Kanan Regency² Pengadilan Agama Blambangan Umpu/ Religious Court Blambangan

Tabel 4.5.5 Jumlah Perceraian menurut Kecamatan dan Faktor-Faktor Penyebab Perceraian di Kabupaten Way Kanan, 2020
Number of Divorced by Subdistrict and Factors in Way Kanan Regency, 2020

Kecamatan Subdistrict	Meninggalkan Salah Satu Pihak Split Up	Kekerasan dalam Rumah Tangga Domestic Violence	Pertengkaran Terus Menerus Continuing Quarrel	Ekonomi Economy
(1)	(2)	(3)	(4)	(5)
Banjit	-	6	9	7
Baradatu	-	2	25	13
Gunung Labuhan	-	2	20	3
Kasui	-	-	25	4
Rebang Tangkas	-	-	20	9
Blambangan Umpu	14	17	39	12
Way Tuba	-	-	15	8
Negeri Agung	11	-	20	15
Bahuga	-	-	4	2
Buay Bahuga	-	-	27	2
Bumi Agung	-	5	15	5
Pakuan Ratu	10	6	30	14
Negara Batin	6	-	26	4
Negeri Besar	4	1	10	3
Way Kanan	45	39	285	101

Sumber/Source: Pengadilan Agama Blambangan Umpu/ Religious Court Blambangan

Tabel
Table 4.5.6**Jumlah Desa¹/Kelurahan yang Mengalami Bencana Alam² Menurut Kecamatan di Kabupaten Way Kanan, 2018–2020**
Number of Villages¹/Kelurahan that Had Natural Disaster² by Subdistrict in Way Kanan Regency, 2018–2020

Kecamatan Subdistrict	Banjir/Flood		
	2018	2019	2020
(1)	(2)	(3)	(4)
Banjit	1	5	1
Baradatu	-	-	-
Gunung Labuhan	1	1	-
Kasui	-	-	-
Rebang Tangkas	1	1	1
Blambangan Umpu	1	-	2
Way Tuba	1	-	-
Negeri Agung	6	3	9
Bahuga	6	-	-
Buay Bahuga	-	-	-
Bumi Agung	3	5	5
Pakuan Ratu	8	10	8
Negara Batin	4	5	10
Negeri Besar	4	5	5
Way Kanan	36	35	41

Lanjutan Tabel/*Continued Table 4.5.6*

Kecamatan Subdistrict	Gempa Bumi/ <i>Earthquake</i>		
	2018	2019	2020
(1)	(5)	(6)	(7)
Banjit	-	-	-
Baradatu	-	-	-
Gunung Labuhan	-	-	-
Kasui	-	-	-
Rebang Tangkas	-	-	-
Blambangan Umpu	-	-	-
Way Tuba	-	-	-
Negeri Agung	-	-	-
Bahuga	-	-	-
Buay Bahuga	-	-	-
Bumi Agung	-	-	-
Pakuan Ratu	-	-	-
Negara Batin	-	-	-
Negeri Besar	-	-	-
Way Kanan	-	-	-

Lanjutan Tabel/Continued Table 4.5.6

Kecamatan Subdistrict	Tanah Longsor/Landslide		
	2018	2019	2020
(1)	(8)	(9)	(10)
Banjit	1	1	3
Baradatu	-	1	-
Gunung Labuhan	-	-	-
Kasui	-	1	-
Rebang Tangkas	2	1	-
Blambangan Umpu	1	-	-
Way Tuba	-	-	-
Negeri Agung	-	-	-
Bahuga	-	-	-
Buay Bahuga	-	-	-
Bumi Agung	1	1	-
Pakuan Ratu	-	-	1
Negara Batin	-	-	-
Negeri Besar	-	-	-
Way Kanan	5	5	4

Catatan/Note: ¹ Desa pada tabel ini termasuk Unit Permukiman Transmigrasi (UPT) yang masih dibina oleh kementerian terkait dan nagari di Provinsi Sumatera Barat/Villages in this table are included in Transmigration Settlement Unit which is still fostered by the relevant ministries and the nagari in the Province of Sumatera Barat

² Kejadian dalam setahun sebelum tahun pencacahan/Occured during the last one year before the enumeration years

Sumber/Source: BPS, Pendataan Potensi Desa (Podes)/BPS-Statistics Indonesia, Village Potential Data Collecting

Tabel 4.5.7 Jumlah Korban Manusia yang Diakibatkan Bencana Alam Menurut Kecamatan (Orang), 2018-2020
Number of Victims Due to Natural Disaster by Subdistrict (People), 2018-2020

Kecamatan Subdistrict	2018		
	Meninggal dan Hilang Fatality and Missing	Luka-luka Casualty	Terdampak dan Mengungsi Affected and Evacuated
(1)	(2)	(3)	(4)
Banjit	-	-	-
Baradatu	-	-	-
Gunung Labuhan	-	-	-
Kasui	-	-	-
Rebang Tangkas	-	-	-
Blambangan Umpu	-	-	-
Way Tuba	-	-	-
Negeri Agung	-	-	-
Bahuga	-	-	-
Buay Bahuga	-	-	-
Bumi Agung	-	-	-
Pakuan Ratu	-	-	-
Negara Batin	2	-	-
Negeri Besar	-	-	-
Way Kanan	2	-	-

Lanjutan Tabel/*Continued Table 4.5.7*

Kecamatan <i>Subdistrict</i>	2019		
	Meninggal dan Hilang <i>Fatality and Missing</i>	Luka-luka <i>Casualty</i>	Terdampak dan Mengungsi <i>Affected and Evacuated</i>
(1)	(5)	(6)	(7)
Banjit	-	-	-
Baradatu	-	-	-
Gunung Labuhan	-	-	-
Kasui	-	-	-
Rebang Tangkas	-	-	-
Blambangan Umpu	-	-	-
Way Tuba	-	-	-
Negeri Agung	-	-	-
Bahuga	-	-	-
Buay Bahuga	-	-	-
Bumi Agung	-	-	-
Pakuan Ratu	-	-	-
Negara Batin	-	-	-
Negeri Besar	-	-	-
Way Kanan	-	-	-

Lanjutan Tabel/Continued Table 4.5.7

Kecamatan Subdistrict	2020		
	Meninggal dan Hilang <i>Fatality and Missing</i>	Luka-luka <i>Casualty</i>	Terdampak dan Mengungsi <i>Affected and Evacuated</i>
(1)	(8)	(9)	(10)
Banjit	-	-	-
Baradatu	-	-	-
Gunung Labuhan	-	-	-
Kasui	-	-	-
Rebang Tangkas	-	-	-
Blambangan Umpu	-	-	-
Way Tuba	-	-	-
Negeri Agung	-	-	-
Bahuga	-	-	-
Buay Bahuga	-	-	-
Bumi Agung	-	-	-
Pakuan Ratu	-	-	-
Negara Batin	-	-	-
Negeri Besar	-	-	-
Way Kanan	-	-	-

Sumber/Source: Badan Penanggulangan Bencana Daerah Kabupaten Way Kanan /Regional Agency for Disaster Management of Way Kanan Regency

Tabel
Table 4.5.8

Jumlah Kerusakan Rumah yang diakibatkan bencana Alam menurut Kecamatan di Kabupaten Way Kanan, 2018-2020
Number of Damaged Houses Due to Natural Disaster by Subdistrict in Way Kanan Regency, 2018-2020

Kecamatan Subdistrict	2018			
	Rusak Berat Severely Damaged	Rusak Sedang Damaged	Rusak Ringan Lightly Damaged	Terendam Submerged
(1)	(2)	(3)	(4)	(5)
Banjit	-	-	-	-
Baradatu	1	-	-	-
Gunung Labuhan	-	2	-	-
Kasui	-	-	-	-
Rebang Tangkas	1	-	-	-
Blambangan Umpu	-	-	1	-
Way Tuba	-	-	1	1
Negeri Agung	-	-	2	1
Bahuga	-	-	-	-
Buay Bahuga	-	-	-	-
Bumi Agung	-	-	-	-
Pakuan Ratu	1	-	-	-
Negara Batin	11	-	91	-
Negeri Besar	-	-	-	-
Way Kanan	14	2	95	2

Lanjutan Tabel/*Continued Table 4.5.8*

Kecamatan <i>Subdistrict</i>	2019			
	Rusak Berat <i>Severely Damaged</i>	Rusak Sedang <i>Damaged</i>	Rusak Ringan <i>Lightly Damaged</i>	Terendam <i>Submerged</i>
(1)	(6)	(7)	(8)	(9)
Banjit	1	-	-	-
Baradatu	2	-	-	-
Gunung Labuhan	-	-	1	-
Kasui	-	-	-	-
Rebang Tangkas	-	-	-	-
Blambangan Umpu	7	33	30	-
Way Tuba	-	-	-	-
Negeri Agung	-	-	-	-
Bahuga	-	-	-	-
Buay Bahuga	-	-	-	-
Bumi Agung	-	-	-	-
Pakuan Ratu	-	-	-	-
Negara Batin	-	-	-	-
Negeri Besar	-	1	-	-
Way Kanan	10	34	31	-

Lanjutan Tabel/Continued Table 4.5.8

Kecamatan Subdistrict	2020			
	Rusak Berat Severely Damaged	Rusak Sedang Damaged	Rusak Ringan Lightly Damaged	Terendam Submerged
(1)	(11)	(12)	(13)	(14.)
Banjit	1	-	-	-
Baradatu	2	-	-	-
Gunung Labuhan	-	-	-	-
Kasui	1	-	-	-
Rebang Tangkas	-	1	-	-
Blambangan Umpu	1	-	33	-
Way Tuba	-	-	-	-
Negeri Agung	-	-	-	25
Bahuga	-	-	-	-
Buay Bahuga	-	-	-	-
Bumi Agung	1	-	-	-
Pakuan Ratu	-	-	-	10
Negara Batin	-	-	-	8
Negeri Besar	-	-	-	630
Way Kanan	6	1	33	673

Sumber/Source: Badan Penanggulangan Bencana Daerah Kabupaten Way Kanan /Regional Agency for Disaster Management of Way Kanan Regency

Tabel 4.5.9 Skor Pola Pangan Harapan Aktual di Kabupaten Way Kanan, 2020
Actual Score of Desirable Dietary Pattern (DDP) in Way Kanan Regency, 2020

Kelompok Pangan <i>Foodstuffs Commodity Group</i>	Perhitungan Skor Pola Pangan Harapan (PPH) <i>Desirable Dietary Pattern (DDP) Calculation</i>			
	Kalori <i>Calory</i>	Persentase <i>Percentage</i>	%AKE %EAR	Bobot <i>Weight</i>
(1)	(2)	(3)	(4)	(5)
Padi-padian/ <i>Cereals</i>	1.291	59,20	61,50	0,50
Umbi-umbian/ <i>Tubers</i>	46	2,10	2,20	0,50
Pangan Hewani/ <i>Animal source foods</i>	192	8,80	9,10	2,00
Minyak dan Lemak/ <i>Oil and Fats</i>	273	12,50	13,00	0,50
Buah/Biji Berminyak/ <i>Oily Fruits / Seeds</i>	34	1,50	1,60	0,50
Kacang-kacangan/ <i>Nuts</i>	54	2,50	2,60	2,00
Gula/ <i>Sugar</i>	91	4,20	4,30	0,50
Sayur dan Buah/ <i>Fruit and Vegetable</i>	137	6,30	6,50	5,00
Lain-lain/ <i>Others</i>	64	3,00	3,10	-
Jumlah/Total	2.181	-	103,90	-

Lanjutan Tabel/Continued Table 4.5.9

Kecamatan Subdistrict	Perhitungan Skor Pola Pangan Harapan (PPH) Desirable Dietary Pattern (DDP) Calculation				
	Skor Aktual Actual Score	Skor AKE EAR Score	Skor Maksimal Maximum Score	Gap Skor AKE dan Skor Maksimal Gap EAR Score and Maximum Score	Skor PPH DDP Score
(1)	(6)	(7)	(8)	(9)	(10)
Padi-padian/ Cereals	29,60	30,70	25,00	5,70	25,00
Umbi-umbian/ Tubers	1,10	1,10	2,50	-1,40	1,10
Pangan Hewani/ Animal source foods	17,60	18,30	24,00	-6,70	18,30
Minyak dan Lemak/ Oil and Fats	6,30	6,50	5,00	1,50	5,00
Buah/Biji Berminyak/ Oily Fruits / Seeds	0,80	0,80	1,00	-0,20	0,80
Kacang-kacangan/ Nuts	4,90	5,10	10,00	-4,90	5,10
Gula/ Sugar	2,10	2,20	2,50	-0,30	2,20
Sayur dan Buah/ Fruit and Vegetable	31,40	32,60	30,00	2,60	30,00
Lain-lain/ Others	-	-	-	-	-
Jumlah/Total	93,70	-	100,00	-	87,40

Sumber/Source: Dinas Ketahanan Pangan Kabupaten Way Kanan/ Food Security Service of Way Kanan Regency

Tabel 4.5.10 Ketersediaan dan Konsumsi Bahan Pangan di Kabupaten Way Kanan, 2020
Table *Food availability and consumption in Way Kanan Regency, 2020*

Komoditas Commodities	Produksi Production (Ton)	Benih/ Pakan / Tercecer Seed / Feed / Scattered		Ketersediaan Availability (Ton)
		Persentase Percentage	Ton	
(1)	(2)	(3)	(4)	(5)
Padi (GKP)/ Paddy	1 189 698,00	7,30	86 848,00	1 102 850,00
Beras/ Rice	617 596,00	3,30	20 380,67	597 215,36
Jagung/ Corn	70,87	11,00	779,57	70 090,43
Kedelai/ Soybean	593,00	5,00	2,97	590,04
Kacang Tanah/ Ground Nut	884,00	5,00	4,42	879,58
Kacang Hijau/ Mung bean	31,00	7,00	0,22	30,78
Ubi Kayu/ Cassava	461 549,00	15,00	6 923,24	454 625,77
Ubi Jalar/ Sweet Potatoes	424,00	12,00	5 09	418 91
Buah-buahan/ Fruits	-	10,00	-	-
Sayuran/ Vegetables	-	10,00	-	-
Daging/Meats	-	-	-	181 687,00
Daging Sapi/ Beef	73 026,00	5,00	365,13	72 660,87
Daging Kerbau/ Buffalo meat	1 246,00	5,00	6,23	1 239,77
Daging Babi/ Pork	7 118,00	5,00	35,59	7 082,41
Daging Kambing/ Lamb	98 977,00	5,00	494,89	98 482,12
Daging Domba/ Mutton	2 233,00	5,00	11,17	2 221,84
Daging Unggas/ Poultry	556 936,00	5,00	2 784,68	554 151,32
Telur/ Eggs	-	-	-	700 958,99
Telur Ayam Kampung/ Dometic chicken egg	728 287,00	4,00	28 111,88	700 175,12
Telur Ayam Ras/ Purebred chicken egg	506,00	2,00	10,37	495,63
Telur Itik/ Duck egg	300,00	4,00	11,76	288,24
Ikan/ Fish	1 619,00	15,00	242,85	1 376,15

Lanjutan Tabel/Continued Table 4.5.10

Komoditas Commodities	Konsumsi per Kapita Consumption per Capita (Kg)	Total Konsumsi Total Consumption (Ton)	Surplus/ Minus (Ton)	Persentase Ketersediaan Availability percentage (%)
(1)	(6)	(7)	(8)	(9)
Padi (GKP)/ Paddy	-	-	-	-
Beras/ Rice	94,75	42 647,83	554 567,53	1 400,34
Jagung/ Corn	0,03	15,3	70 075,13	457 996,00
Kedelai/ Soybean	9,94	4 474,08	-3 884,05	13,19
Kacang Tanah/ Ground Nut	0,11	49,51	830,07	1 776,50
Kacang Hijau/ Mung bean	0,22	99,02	-68,24	31,09
Ubi Kayu/ Cassava	3,39	1 525,87	453 099,90	29 794,54
Ubi Jalar/ Sweet Potatoes	1,6	720,17	-301,26	58,17
Buah-buahan/ Fruits	21,49	9 672,84	-9 672,84	-
Sayuran/ Vegetables	52,77	23 752,25	-23 752,25	-
Daging/ Meats	4,68	2 106,51	179 580,49	8 625,02
Daging Sapi/ Beef	-	-	-	-
Daging Kerbau/ Buffalo meat	-	-	-	-
Daging Babi/ Pork	-	-	-	-
Daging Kambing/ Lamb	-	-	-	-
Daging Domba/ Mutton	-	-	-	-
Daging Unggas/ Poultry	4,04	1 818,44	552 332,88	30 473,99
Telur/ Eggs	5,26	2 367,57	698 591,42	29 606,64
Telur Ayam Kampung/ Dometic chicken egg	6,8	3 060,74	697 114,38	22 876,00
Telur Ayam Ras/ Purebred chicken egg	-	-	-	-
Telur Itik/ Duck egg	-	-	-	-
Ikan/ Fish	14,69	6 612,10	-5 235,95	20,81

Sumber/Source: Dinas Ketahanan Pangan Kabupaten Way Kanan/ Food Security Service of Way Kanan Regency

Tabel
Table 4.5.11

Jumlah Keluarga Penerima Manfaat (KPM) dan Anggaran Bantuan Sosial Pangan menurut Kecamatan di Kabupaten Way Kanan, 2020
Number of Beneficiary Family and Food Social Assistance Budget by Subdistrict in Way Kanan Regency, 2020

Kecamatan Subdistrict	Jumlah Penerima Bantuan (kepala keluarga)/ Number of Beneficiaries (head of household)		Jumlah Anggaran (rupiah) Budget Amount (rupiahs)	
	Rencana Planning	Realisasi Realization	Rencana Planning	Realisasi Realization
(1)	(2)	(3)	(4)	(5)
Banjit	56 487,00	47 148,00	10 364 600 000	8 496 800 000
Baradatu	32 016,00	28 738,00	5 893 000 000	5 237 400 000
Gunung Labuhan	35 852,00	33 605,00	6 584 400 000	6 135 000 000
Kasui	39 237,00	36 771,00	7 213 600 000	6 720 400 000
Rebang Tangkas	28 821,00	28 021,00	5 303 400 000	5 143 400 000
Blambangan Umpu	60 951,00	54 992,00	11 215 800 000	10 024 000 000
Way Tuba	22 422,00	22 424,00	4 089 600 000	4 090 000 000
Negeri Agung	29 706,00	28 295,00	5 451 600 000	5 169 400 000
Bahuga	11 565,00	11 442,00	2 117 200 000	2 092 600 000
Buay Bahuga	11 139,00	11 390,00	2 047 800 000	2 098 000 000
Bumi Agung	18 540,00	16 704,00	3 411 400 000	3 044 200 000
Pakuan Ratu	38 505,00	35 863,00	7 092 800 000	6 564 400 000
Negara Batin	32 529,00	29 817,00	5 982 000 000	5 439 600 000
Negeri Besar	13 572,00	12 112,00	2 498 400 000	2 206 400 000
Way Kanan	431 342,00	397 322,00	79 265 600 000	72 461 600 000

Sumber/Source: Dinas Sosial Kabupaten Way Kanan/ Social Service of Way Kanan Regency

Tabel 4.5.12
Table

Jumlah Keluarga Penerima Manfaat (KPM) Bantuan Pemerintah Non Tunai (BPNT) Menurut Bulan dan Kecamatan di Kabupaten Way Kanan Tahun, 2020
Number of Beneficiary Family of Non-cash Government Assistance by Month and Subdistrict in Way Kanan Regency in, 2020

Kecamatan Subdistrict	Keluarga Penerima Manfaat (KPM) Number of Beneficiary Family	Realisasi Realization			
		Januari January	Februari February	Maret March	April ¹ April ¹
(1)	(2)	(3)	(4)	(5)	(6)
Banjit	4 664	3 545	3 438	3 580	3 570
Baradatu	2 551	2 063	2 116	1 879	2 034
Gunung Labuhan	2 930	2 339	2 343	2 281	2 316
Kasui	3 169	2 467	2 425	2 382	2 430
Rebang Tangkas	2 304	1 983	1 942	1 842	1 891
Blambangan Umpu	4 872	3 838	3 848	3 696	3 867
Way Tuba	1 974	1 416	1 451	1 411	1 332
Negeri Agung	2 448	1 982	1 991	1 830	1 910
Bahuga	979	897	701	784	829
Buay Bahuga	900	752	780	756	771
Bumi Agung	1 483	1 133	1 044	1 020	978
Pakuan Ratu	3 041	2 440	2 422	2 380	2 465
Negara Batin	2 619	1 991	1 956	1 943	1 970
Negeri Besar	1 080	774	726	746	747
Way Kanan	35 014	27 620	27 183	26 530	27 110

Lanjutan Tabel/Continued Table 4.5.12

Kecamatan Subdistrict	Keluarga Penerima Manfaat (KPM) Number of Beneficiary Family	Realisasi Realization			
		Mei May	Juni ² June ²	Juli July	Agustus August
(1)	(2)	(7)	(8)	(9)	(10)
Banjit	4 664	3 431	4 416	4 123	3 900
Baradatu	2 551	1 999	2 746	2 271	2 404
Gunung Labuhan	2 930	2 255	3 114	2 816	2 828
Kasui	3 169	2 376	3 088	3 181	3 172
Rebang Tangkas	2 304	1 819	2 534	2 733	2 401
Blambangan Umpu	4 872	3 930	5 175	4 700	5 108
Way Tuba	1 974	1 396	2 061	2 069	2 074
Negeri Agung	2 448	1 816	2 668	2 434	2 429
Bahuga	979	765	1 070	841	1 029
Buay Bahuga	900	752	1 062	933	1 085
Bumi Agung	1 483	1 121	1 447	1 313	1 489
Pakuan Ratu	3 041	2 367	3 259	3 049	3 054
Negara Batin	2 619	1 912	2 619	2 309	2 491
Negeri Besar	1 080	779	1 170	1 060	1 082
Way Kanan	35 014	26 718	36 429	33 832	34 546

Lanjutan Tabel/Continued Table 4.5.12

Kecamatan Subdistrict	Keluarga Penerima Manfaat (KPM) Number of Beneficiary Family	Realisasi Realization			
		September September	Oktober October	November November	Desember December
(1)	(2)	(11)	(12)	(13)	(14)
Banjit	4 664	4 700	4 197	4 124	4 124
Baradatu	2 551	2 762	2 877	2 927	2 660
Gunung Labuhan	2 930	3 740	3 140	3 313	3 120
Kasui	3 169	4 031	3 871	3 694	3 654
Rebang Tangkas	2 304	2 401	3 008	2 350	3 117
Blambangan Umpu	4 872	4 034	5 610	5 593	5 593
Way Tuba	1 974	2 438	2 257	2 218	2 301
Negeri Agung	2 448	2 729	2 851	2 818	2 837
Bahuga	979	1 208	1 089	1 114	1 115
Buay Bahuga	900	1 209	1 119	1 072	1 099
Bumi Agung	1 483	1 523	1 934	1 860	1 842
Pakuan Ratu	3 041	3 544	3 587	3 648	3 648
Negara Batin	2 619	3 317	2 995	3 161	3 153
Negeri Besar	1 080	1 300	1 249	1 242	1 237
Way Kanan	35 014	38 936	39 784	39 134	39 500

Catatan/Note: ¹ Pada bulan April ditambah dengan KPM Penanganan Covid-19/ In April, additional KPM for handling Covid-19

² Pada bulan Juni ditambah dengan KPM Perluasan/ In June, additional KPM for expansion

Sumber/Source: Dinas Sosial Kabupaten Way Kanan/ Social Service of Way Kanan Regency

Tabel 4.5.13 Jumlah Penduduk Penyandang Masalah Sosial Menurut Jenis Kelamin di Kabupaten Way Kanan, 2020
Table *Number of Population by Kinds of Social Issues and Sex in Way Kanan Regency, 2020*

Jenis Masalah Sosial <i>Kind of Social Issues</i>	Jenis Kelamin/ Sex		Jumlah <i>Total</i>
	Laki-laki <i>Male</i>	Perempuan <i>Female</i>	
(1)	(2)	(3)	(4)
Tuna Wisma / <i>Homeless</i>	10 024	9 909	19 933
Tuna Karya / <i>Jobless</i>	115	129	244
Tuna Susila / <i>Prostitutes</i>	257	254	511
Tuna Mental / <i>Mentally Handicap</i>	319	305	624
Tuna Rungu dan Wicara / <i>Dump</i>	-	7	7
Tuna Netra / <i>Blind</i>	162	150	312
Tuna Anggota Tubuh / <i>Physically Handicap</i>	260	174	434
Jompo / Lanjut Usia (Lansia) / <i>Old People</i>	65	53	118
Anak Yatim Piatu (Anak Terlantar) / <i>Full Orphan Child</i>	554	330	884
Sakit Jiwa / <i>Infatuated</i>	22	4	26
Jumlah/Total	11 202	10 756	21 958

Sumber/Source: Dinas Sosial Kabupaten Way Kanan/ *Social Service of Way Kanan Regency*

Tabel
Table 4.5.14**Jumlah Fasilitas Olahraga menurut Kecamatan dan Jenis Olahraga di Kabupaten Way Kanan, 2020**
Number of Sport Facilities by Subdistrict and Type of Sport in Way Kanan Regency, 2020

Kecamatan Subdistrict	Gedung Olah Raga Sport Center	Lapangan Sepak Bola Football field	Lapangan Bola Voli Volleyball Court	Lapangan Bulu Tangkis Badminton Court
(1)	(2)	(3)	(4)	(5)
Banjit	-	9	27	9
Baradatu	-	8	33	23
Gunung Labuhan	-	7	33	15
Kasui	-	9	47	15
Rebang Tangkas	-	7	39	10
Blambangan Umpu	-	20	28	22
Way Tuba	-	14	28	10
Negeri Agung	-	12	31	19
Bahuga	-	4	10	1
Buay Bahuga	-	12	34	7
Bumi Agung	-	17	33	8
Pakuan Ratu	-	17	35	17
Negara Batin	-	3	6	2
Negeri Besar	-	7	24	14
Way Kanan	-	146	408	172

Lanjutan Tabel/*Continued Table* 4.5.14

Kecamatan Subdistrict	Tenis Meja Ping-pong Table	Lapangan Silat Silat Court	Lapangan Futsal Futsal Field	Lapangan Takraw Takraw Field
(1)	(2)	(3)	(4)	(5)
Banjit	-	-	-	-
Baradatu	2	-	6	-
Gunung Labuhan	6	-	-	2
Kasui	-	-	1	-
Rebang Tangkas	1	-	-	-
Blambangan Umpu	5	-	2	-
Way Tuba	-	-	3	-
Negeri Agung	1	-	2	-
Bahuga	1	-	-	-
Buay Bahuga	7	-	4	5
Bumi Agung	1	1	2	-
Pakuan Ratu	-	-	3	-
Negara Batin	1	-	3	-
Negeri Besar	4	-	4	-
Way Kanan	29	1	30	7

Lanjutan Tabel/*Continued Table* 4.5.14

Kecamatan <i>Subdistrict</i>	Lapangan Tenis <i>Tennis Court</i>	Kolam Renang <i>Swimming Pool</i>	Sirkuit Motocross <i>Motocross Circuit</i>
(1)	(2)	(3)	(4)
Banjit	-	-	1
Baradatu	-	2	-
Gunung Labuhan	-	-	-
Kasui	-	-	-
Rebang Tangkas	-	-	-
Blambangan Umpu	2	1	-
Way Tuba	-	-	-
Negeri Agung	-	-	-
Bahuga	-	-	-
Buay Bahuga	-	-	-
Bumi Agung	-	-	-
Pakuan Ratu	-	-	-
Negara Batin	-	-	-
Negeri Besar	-	-	-
Way Kanan	2	3	1

Sumber/*Source*: Dinas Kepemudaan, Olahraga dan Pariwisata Kabupaten Way Kanan/ *Youth, Sport, and Tourism Service of Way Kanan Regency*

Tabel 4.5.15 Jumlah Perkumpulan/Organisasi Olahraga menurut Kecamatan dan Jenis Olahraga di Kabupaten Way Kanan, 2020
Number of Sport Organization by Subdistrict and Type of Sport in Way Kanan Regency, 2020

Kecamatan Subdistrict	Sepak Bola Football	Bola Voli Volleyball	Bulu Tangkis Badminton	Tenis Meja Ping-pong	Pencak Silat	Lainnya Others
(1)	(2)	(3)	(4)	(5)	(6)	(7)
Banjit	8	40	4	-	-	-
Baradatu	5	13	4	-	-	12
Gunung Labuhan	10	27	8	-	-	5
Kasui	8	22	-	-	-	-
Rebang Tangkas	11	30	6	4	-	-
Blambangan Umpu	16	22	21	2	-	4
Way Tuba	13	21	2	-	-	2
Negeri Agung	9	15	6	1	-	1
Bahuga	4	10	1	1	-	-
Buay Bahuga	8	19	2	5	-	14
Bumi Agung	12	27	1	1	1	-
Pakuan Ratu	18	37	12	-	-	2
Negara Batin	3	6	2	1	-	-
Negeri Besar	3	10	4	-	-	-
Way Kanan	128	299	73	15	1	40

Tabel
Table 4.5.16**Jumlah Organisasi Masyarakat (Ormas) menurut Kecamatan di Kabupaten Way Kanan, 2016-2020**
Number of Society Organization by Subdistrict in Way Kanan Regency, 2016-2020

Kecamatan Subdistrict	2016	2017	2018	2019	2020
(1)	(2)	(3)	(4)	(5)	(6)
Banjit	-	-	-	2	-
Baradatu	1	4	-	1	7
Gunung Labuhan	1	-	-	-	-
Kasui	1	-	-	-	1
Rebang Tangkas	-	-	1	-	-
Blambangan Umpu	3	2	5	15	4
Way Tuba	-	-	-	-	-
Negeri Agung	-	-	-	-	-
Bahuga	-	-	-	-	-
Buay Bahuga	-	-	-	-	-
Bumi Agung	-	-	-	-	-
Pakuan Ratu	-	1	-	1	-
Negara Batin	1	1	-	-	1
Negeri Besar	-	-	-	-	1
Way Kanan	7	8	6	19	14

Sumber/Source: Badan Kesatuan Bangsa dan Politik Kabupaten Way Kanan/ National Unity and Politics Agency of Way Kanan Regency

Tabel 4.5.17 **Jumlah Anggota Perlindungan Masyarakat (Linmas) menurut Kecamatan di Kabupaten Way Kanan, 2020**
Table 4.5.17 **Number of Civil Defense Member by Subdistrict in Way Kanan Regency, 2020**

Kecamatan Subdistrict	Banyaknya Anggota/ Number of Member
(1)	(2)
Banjit	230
Baradatu	213
Gunung Labuhan	181
Kasui	173
Rebang Tangkas	113
Blambangan Umpu	299
Way Tuba	128
Negeri Agung	169
Bahuga	70
Buay Bahuga	100
Bumi Agung	131
Pakuan Ratu	253
Negara Batin	189
Negeri Besar	134
Way Kanan	2 383

Sumber/Source: Badan Satuan Polisi Pamong Praja Kabupaten Way Kanan/ Civil Service Police Unit Agency of Way Kanan Regency

4.6 KEMISKINAN POVERTY

Tabel 4.6.1 **Garis Kemiskinan, Jumlah, dan Persentase Penduduk Miskin di Kabupaten Way Kanan, 2013–2020**
Poverty Line, Number, and Percentage of Poor People in Way Kanan Regency, 2013–2020

Tahun Year	Garis Kemiskinan (rupiah/kapita/bulan) Poverty Line (rupiah/capita/month)	Jumlah Penduduk Miskin (ribu) Number of Poor People (thousand)	Persentase Penduduk Miskin Percentage of Poor People
(1)	(2)	(3)	(4)
2013	276 091	65,18	15,36
2014	286 518	64,50	15,03
2015	291 207	63,09	14,61
2016	313 733	63,64	14,58
2017	323 691	62,00	14,06
2018	333 033	60,16	13,52
2019	341 012	58,72	13,07
2020	377 712	58,41	12,90

Sumber/Source: BPS, Survei Sosial Ekonomi Nasional Maret/BPS-Statistics Indonesia, March National Socioeconomic Survey

Tabel 4.6.2 **Indeks Kedalaman Kemiskinan dan Indeks Keparahan Kemiskinan di Kabupaten Way Kanan, 2013–2020**
Table **Poverty Gap Index and Poverty Severity Index in Way Kanan Regency, 2013–2020**

Tahun Year	Indeks Kedalaman Kemiskinan Poverty Gap Index	Indeks Keparahan Kemiskinan Poverty Severity Index
(1)	(2)	(3)
2013	1,88	0,42
2014	2,03	0,42
2015	2,18	0,49
2016	2,69	0,70
2017	2,05	0,47
2018	2,05	0,50
2019	2,04	0,46
2020	1,90	0,39

Sumber/Source: BPS, Survei Sosial Ekonomi Nasional Maret/BPS-Statistics Indonesia, March National Socioeconomic Survey

BAB V

Chapter


PERTANIAN, KEHUTANAN, PETERNAKAN, DAN PERIKANAN

Agriculture, Forestry, Livestock, and Fishery


POPULASI TERNAK DAN UNGGAS DI WAY KANAN

Population of livestock and poultry in Way Kanan

2020



Egg production PRODUKSI TELUR 2020



PENJELASAN TEKNIS

1. **Lahan sawah** adalah lahan pertanian yang berpetak-petak dan dibatasi oleh pematang (galengan), saluran untuk menahan/menyalurkan air, yang biasanya ditanami padi sawah tanpa memandang dari mana diperoleh atau status lahan tersebut. Lahan yang dimaksud termasuk lahan yang terdaftar di Pajak Bumi Bangunan, luran Pembangunan Daerah, lahan bengkok, lahan serobotan, lahan rawa yang ditanami padi dan lahan bekas tanaman tahunan yang telah dijadikan sawah, baik yang ditanami padi, palawija atau tanaman semusim lainnya.
2. **Tegal/Kebun** adalah lahan pertanian bukan sawah (lahan kering) yang ditanami tanaman semusim atau tahunan dan terpisah dengan halaman sekitar rumah serta penggunaannya tidak berpindah pindah.
3. **Ladang/Huma** adalah lahan pertanian bukan sawah (lahan kering) yang biasanya ditanami tanaman semusim dan penggunaannya hanya semusim atau dua musim, kemudian akan ditinggalkan bila sudah tidak subur lagi (berpindah-pindah). Kemungkinan lahan ini beberapa tahun kemudian akan dikerjakan kembali jika sudah subur.

TECHNICAL NOTES

1. **Wetland** is agricultural land that separated by small dykes to resist water, where the main crop is usually wetland paddy without considering where it is got from or the status of the land. It includes the land that is registered at land income tax office, regional development contribution, 'bengkok' land, illegal ownership, swamps for rice cultivation, and annual crop land mark that has been used as rice field, which are both planted with paddy, secondary crops or the other seasonal crops.
2. **Dry field/Garden** is an dryland (unirrigated land) which is planted with seasonal or annual crops and separately from the yard around the house without shifting.
3. **Unirrigated agricultural field /Shifting cultivation land** is dryland (unirrigated land) that usually is cultivated for seasonal crops and utilized only for one or two seasons, then it will be left when it is not fertile (shifting). Maybe, this land will be used again in a few years if it has been fertile.

4. **Lahan yang sementara tidak diusahakan** adalah lahan yang biasanya diusahakan tetapi untuk sementara (lebih dari 1 (satu) tahun tetapi kurang dari atau sama dengan 2 (dua) tahun) tidak diusahakan, termasuk lahan sawah yang tidak diusahakan selama lebih dari 2 (dua) tahun.
4. **Temporarily unused land** is land that is regularly used but temporarily (more than a year but less or equal than two years) is unused, it includes wetland that is not cultivated more than two years
5. **Tanaman sayuran dan buah-buahan semusim**
Tanaman sayuran semusim adalah tanaman sumber vitamin, garam mineral dan lain-lain yang dikonsumsi dari bagian tanaman yang berupa daun, bunga, buah, dan umbinya, yang berumur kurang dari satu tahun.
Tanaman buah-buahan semusim adalah tanaman sumber vitamin, garam mineral, dan lain-lain yang dikonsumsi dari bagian tanaman yang berupa buah, berumur kurang dari satu tahun, tidak berbentuk pohon/rumpun tetapi menjalar dan berbatang lunak.
5. **Seasonal vegetable and fruit plants**
Seasonal vegetable plants are plants which are the sources of vitamin, mineral salt, etc, consumed from the part of the plant in the form of leaf, flower, fruit, and root with the age of less than one year.
Seasonal fruit plants are plants which are the sources of vitamin, mineral salt, etc, consumed from the part of the plant in the form of fruits. These plants are creeps with the age of less than one year.
6. **Tanaman buah-buahan dan sayuran tahunan**
Tanaman buah-buahan tahunan adalah tanaman sumber vitamin, garam mineral, dan lain-lain yang dikonsumsi dari bagian tanaman yang berupa buah dan merupakan tanaman tahunan.
Tanaman sayuran tahunan adalah tanaman sumber vitamin, garam mineral, dan lain-lain yang
6. **Annual fruit and vegetable plants**
Annual fruit plants are plants which are the sources of vitamin, contained mineral salt, etc, consumed from the part of plant in the form of fruit and more than one year of age.
Annual vegetable plants are plants which are the sources of vitamin, contained mineral salt, etc,

dikonsumsi dari bagian tanaman yang berupa daun dan atau buah yang berumur lebih dari satu tahun.

consumed from the part of the plant in the form of vegetable and more than one year of age.

7. **Tanaman biofarmaka** adalah tanaman yang bermanfaat untuk obat-obatan, kosmetik, dan kesehatan yang dikonsumsi atau digunakan dari bagian-bagian tanaman seperti daun, batang, buah, umbi (rimpang) ataupun akar.

7. **Medicinal plants** are plants which are useful for medicine. It is consumed from part of the plant such as leaf, flower, fruit, tuber, and root.

8. **Tanaman hias** adalah tanaman yang mempunyai nilai keindahan baik bentuk, warna daun, tajuk maupun bunganya, sering digunakan untuk penghias pekarangan dan lain sebagainya.

8. **Ornamental plants** are plants which have a beauty value, either in shape, colour of leaf or crown of flower, and they are often used as a yard decorator.

9. **Luas panen tanaman hortikultura** adalah luas tanaman sayuran, buah-buahan, biofarmaka, dan tanaman hias yang diambil hasilnya/dipanen pada periode pelaporan.

9. **Harvested area of horticulture** is area which vegetable, fruit, medicinal and ornamental plant of crop harvested during the period of report.

10. **Luas panen untuk tanaman sayuran** adalah luas tanaman yang dipanen sekaligus/habis/dibongkar dan luas tanaman yang dipanen berkali-kali (lebih dari satu kali)/belum habis. **Tanaman yang dipanen sekaligus/ habis/dibongkar** adalah tanaman yang sehabis panen langsung dibongkar/dicabut, terdiri dari bawang merah, bawang putih,

10. **Harvested area of vegetables** is area of entirely plant harvested/demolished and plant harvested several times/undemolished.

Entirely plants harvested/demolished are plants usually harvested once and demolished to be substituted by other plants, consisting of: shallots, garlic,

bawang daun, kentang, kol/ kabis, kembang kol, petsai/sawi, wortel, lobak, dan kacang merah.

Tanaman yang dipanen berkali-kali (lebih dari satu kali)/belum habis adalah tanaman yang pemanenannya lebih dari satu kali dan biasanya dibongkar apabila panen terakhir sudah tidak memadai lagi, terdiri dari: kacang panjang, cabe besar, cabe rawit, jamur, tomat, terung, buncis, ketimun, labu siam, kangkung, bayam, melon, semangka, dan blewah.

leeks, potato, cabbage, cauli flower, mustard green, carrots, chinese radish, and red kidney beans.

Plants harvested several times/undemolished are plants usually harvested more than once and demolished in the case that the last harvest was economically not profitable. They consist of : *yard long beans, chili, small chili, mushroom, tomatoes, egg plant, frech beans, cucumber, pumpkin/ chajota, swamp cabbage, spinach, melon, watermelon, and blewah .*

11. **Produksi hortikultura** adalah hasil menurut bentuk produk dari setiap tanaman sayuran, buah-buahan, biofarmaka dan tanaman hias yang diambil berdasarkan luas yang dipanen/ tanaman yang menghasilkan pada bulan/triwulan laporan.

11. **Horticulture production** is the standard production quantity form of vegetable, fruit, medicinal and ornamental plant based on harvested area/ the number of production plants reported monthly/quarterly.

12. **Kawasan hutan** adalah wilayah tertentu yang berupa hutan, yang ditunjuk dan atau ditetapkan oleh pemerintah untuk dipertahankan keberadaannya sebagai hutan tetap. Hal ini untuk menjamin kepastian hukum mengenai status kawasan hutan, letak batas dan luas suatu wilayah tertentu yang sudah ditunjuk menjadi kawasan hutan tetap.

12. **Forest Area** is a specific territory of forest ecosystem determined and or decided by the government as a permanent forest. Such decision is important to maintain the size of forest area and to ensure its legitimation and boundary demarcation of permanent forest.

13. Berdasarkan Undang-Undang No. 41 Tahun 1999 tentang Kehutanan, kawasan hutan dibagi ke dalam

13. *In accordance to the Act on Forestry No. 41/1999, forest area is categorized as*

kelompok Hutan Konservasi, Hutan Lindung, dan Hutan Produksi.

Conservation Forest, Protection Forest and Production Forest.

14. **Hutan Konservasi** adalah kawasan hutan dengan ciri khas tertentu, yang mempunyai fungsi pokok pengawetan keanekaragaman tumbuhan dan satwa serta ekosistemnya.
14. **Conservation Forest** is a forest area having specific characteristic established for the purposes of conservation of animal and plant species as well as their ecosystem.
15. **Hutan Lindung** adalah kawasan hutan yang mempunyai fungsi pokok sebagai perlindungan sistem penyangga kehidupan untuk mengatur tata air, mencegah banjir, mengendalikan erosi, mencegah intrusi air laut, dan memelihara kesuburan tanah.
15. **Protection Forest** is a forest area designated to serve life support system, maintain hydrological system, prevent of flood, erosion control, seawater intrusion, and maintain soil fertility.
16. **Hutan Produksi** adalah kawasan hutan yang mempunyai fungsi pokok memproduksi hasil hutan. Hutan produksi terdiri dari Hutan Produksi Tetap (HP), Hutan Produksi Terbatas (HPT), dan Hutan Produksi yang dapat dikonversi.
16. **Production Forest** is a forest area designated mainly to promote sustainable forest production. Production forest is classified as permanent production forest, limited production forest, and convertible production forest.
17. **Hutan Konservasi** terdiri dari: Kawasan suaka alam berupa Cagar Alam (CA) dan Suaka Margasatwa (SM); kawasan pelestarian alam berupa Taman Nasional (TN), Taman Hutan Raya (THR), dan Taman Wisata Alam (TWA); Taman Buru (TB). Taman Buru adalah kawasan hutan yang ditetapkan sebagai tempat wisata berburu.
17. **Conservation Forest** is divided into: Sanctuary Reserve area consists of Strict Nature Reserve and Wildlife Sanctuary. Nature conservation area consists of National Park (TN), Grand Forest Park (THR), and Nature Recreation Park (TWA); Game Hunting Park (TB). Game Hunting Park is forest area devoted for game hunting recreation.

18. Data populasi ternak bersumber dari Dinas Pertanian, Peternakan, dan Perikanan.
19. Data statistik perikanan merupakan data sekunder yang bersumber dari Dinas Pertanian, Peternakan, dan Perikanan.
18. *Data of domestic livestock population are obtain from the Agriculture, Livestock and Fishery Service of Way Kanan Regency.*
19. *Fishery Statistics are secondary data obtained from the Agriculture, Livestock and Fishery Service of Way Kanan Regency.*

<https://waykanankab.bps.go.id>

ULASAN**DESCRIPTION****Hortikultura**

Produksi tanaman hortikultura di Kabupaten Way Kanan relatif rendah. Kabupaten Way Kanan sendiri masih mengandalkan produk hortikultura kiriman dari kabupaten lain, seperti Lampung Barat, Lampung Timur, dsb. Produksi cabai besar mencapai 1.835 ton dengan luas panen 148 Ha, kemudian produksi cabai rawit mencapai 1.702 ton dengan luas panen 103 Ha dan produksi tomat 1051 ton dengan luas panen 70 Ha. Produksi tanaman sayuran dan buah-buahan semusim yang mengalami penurunan secara signifikan adalah Semangka di mana Produksinya mencapai 304 ton dibandingkan tahun 2019 yang hanya 2.748 ton. Sedangkan produksi tanaman sayuran dan buah-buahan semusim yang mengalami kenaikan secara signifikan yaitu Terung dengan produksi mencapai 2.485 ton dibandingkan dengan tahun sebelumnya hanya 1.964 ton.

Perkebunan

Karet masih menjadi primadona tanaman perkebunan di Way Kanan. Di tahun 2020, produksi karet mencapai 51.653 ton dengan luas area tanam 27.349 Ha.

Peternakan

Produksi ternak di Kabupaten Way Kanan didominasi oleh kambing dan sapi potong. Selain dua komoditas tersebut, Way Kanan menjadi pemasok

Horticulture

The production of horticultural crops in Kabupaten Kanan is relatively low. Way Kanan Regency still relies on shipment of horticulture products from other regency, such as Lampung Barat, Lampung Timur, etc. Production of big chili reached 1,835 tons with harvest area about 148 hectares, then production of cayenne pepper reached 1,702 tons with harvest area about 103 hectares. And production of tomato reached 1051 tons with harvest area about 70 hectares. Production of annual vegetable and fruit crops which significantly decreased in Way Kanan Regency is Watermelon where production reaches 304 tons compared to 2019 which was only 2,748 tons. While the Production of annual vegetable and fruit crops which significantly increased in Way Kanan Regency is Eggplant where production reaches 2,485 tons compared to the previous year which was only 1,964 tons.

Plantation

Rubber is still popular plantation in Way Kanan. By 2020, rubber production reached 51,653 tons in a 27,349 Ha area.

Livestocks

The production of livestock in Way Kanan Regency is dominated by goats and cow. In addition to these two commodities, Way Kanan becomes

babi dengan target penjualan untuk pasar di luar Kabupaten (Tangerang dan Sumatra Selatan). Produksi daging sapi tahun 2020 sebesar 757.346 ekor sedangkan produksi kambing dan babi masing-masing 99.373 dan 72.290 ekor.

Kehutanan

Kehutanan Way Kanan terdiri dari hutan lindung dan hutan produksi. Hampir seluruh hutan berada di wilayah register, kecuali satu hutan produksi pada Giham Tahmi.

a pig supplier with sales targets for markets outside the Regency (Tangerang and South Sumatra). The production of beef in 2017 amounted to 757,346 while the production of goats and pigs respectively 99,373 and 757,346.

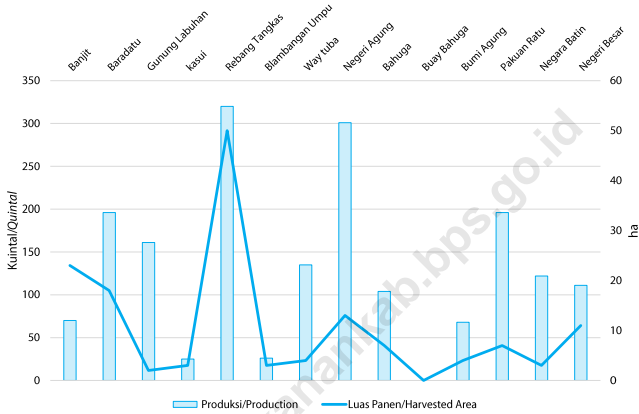
Forestry

Way Kanan Forestry consists of protected forest and production forest. Most of the forests are located in the register area, but a production forest in Giham Tahmi.

<https://waykanankab.bps.go.id>

Gambar 5.1
Figures

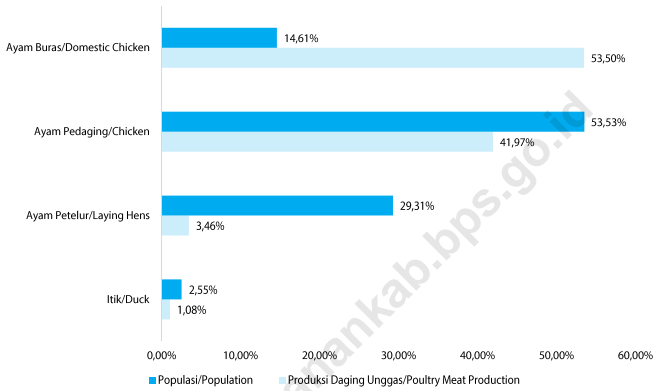
Luas Panen dan Produksi Cabai Besar Menurut Kecamatan di Kabupaten Way Kanan (ha), 2020
Harvested Area and Productions of Big Chili by Subdistrict in Way Kanan Regency (ha), 2020



Sumber/Source: BPS, Statistik Pertanian Hortikultura SPH-SBS/BPS-Statistics Indonesia, Agricultural Statistic for Horticulture SPH-SBS

Gambar 5.2
Figures

Persentase Populasi dan Produksi Daging Unggas Menurut Jenis Unggas di Kabupaten Way Kanan (kg), 2020
Percentage of Population and Meat Production of Several Poultry in Way Kanan Regency (kg), 2020



Sumber/Source: Dinas Tanaman Pangan, Hortikultura dan Peternakan Kabupaten Way Kanan/*Food Crops, Horticulture dan Livestock Service of Way Kanan Regency*

5.1 TANAMAN PANGAN FOOD CROPS

Tabel 5.1.1 Produksi Jagung¹ dan Kedelai² Menurut Kecamatan dan di Kabupaten Way Kanan (ton), 2020
Production of Maize¹ and Soybean² by Subdistrict in Way Kanan Regency (ton), 2020

Kecamatan Subdistrict	Produksi Jagung ¹ Production of Maize ¹	Produksi Kedelai ² Production of Soybean ²
(1)	(2)	(3)
Banjit	15 105	-
Baradatu	24 350	-
Gunung Labuhan	7 967	-
Kasui	2 546	-
Rebang Tangkas	7 637	-
Blambangan Umpu	14 616	-
Way Tuba	4 017	-
Negeri Agung	8 334	-
Bahuga	4 144	-
Buay Bahuga	1 201	-
Bumi Agung	3 436	-
Pakuan Ratu	15 069	-
Negara Batin	7 260	-
Negeri Besar	3 879	-
Way Kanan	119 561	-

Sumber/Source: Dinas Tanaman Pangan, Hortikultura dan Peternakan Kabupaten Way Kanan/*Food Crops, Horticulture dan Livestock Service of Way Kanan Regency*

**5.2 HORTIKULTURA
HORTICULTURE**

Tabel 5.2.1 Luas Panen Tanaman Sayuran Menurut Kecamatan dan Jenis Tanaman di Kabupaten Way Kanan (ha), 2019 dan 2020
Harvested Area of Vegetables by Subdistrict and Kind of Plant in Way Kanan Regency (ha), 2019 and 2020

Kecamatan Subdistrict	Bawang Merah Shallot		Cabai Besar Chili/Big Chili	
	2019	2020 ¹	2019	2020 ¹
(1)	(2)	(3)	(4)	(5)
Banjit	-	-	21	23
Baradatu	-	-	42	18
Gunung Labuhan	-	-	3	2
Kasui	-	-	2	3
Rebang Tangkas	-	-	72	50
Blambangan Umpu	-	-	9	3
Way Tuba	-	-	-	4
Negeri Agung	-	-	4	13
Bahuga	-	-	4	7
Buay Bahuga	-	-	-	-
Bumi Agung	-	-	2	4
Pakuan Ratu	-	-	10	7
Negara Batin	-	-	7	3
Negeri Besar	-	-	8	11
Way Kanan	-	-	184	148

Lanjutan Tabel/Continued Table 5.2.1

Kecamatan Subdistrict	Cabai Rawit Chili/Cayenne Pepper		Kentang Potato	
	2019	2020 ¹	2019	2020 ¹
(1)	(6)	(7)	(8)	(9)
Banjit	35	12	-	-
Baradatu	9	7	-	-
Gunung Labuhan	2	1	-	-
Kasui	6	6	-	-
Rebang Tangkas	3	4	-	-
Blambangan Umpu	10	6	-	-
Way Tuba	-	-	-	2
Negeri Agung	5	15	-	-
Bahuga	3	6	-	-
Buay Bahuga	18	26	-	-
Bumi Agung	3	2	-	-
Pakuan Ratu	5	6	-	-
Negara Batin	7	3	-	-
Negeri Besar	7	9	-	-
Way Kanan	113	103	-	2

Lanjutan Tabel/Continued Table 5.2.1

Kecamatan Subdistrict	Kubis Cabbage		Tomat Tomato	
	2019	2020 ¹	2019	2020 ¹
(1)	(10)	(11)	(12)	(13)
Banjit	-	-	23	16
Baradatu	-	-	7	5
Gunung Labuhan	-	-	5	5
Kasui	-	-	1	4
Rebang Tangkas	-	-	2	-
Blambangan Umpu	-	-	4	5
Way Tuba	-	-	-	-
Negeri Agung	-	-	3	14
Bahuga	-	-	4	10
Buay Bahuga	-	-	-	-
Bumi Agung	-	-	4	3
Pakuan Ratu	-	-	-	3
Negara Batin	-	-	6	5
Negeri Besar	-	-	-	-
Way Kanan	-	-	59	70

Lanjutan Tabel/Continued Table 5.2.1

Kecamatan Subdistrict	Bawang Putih Garlic		Kacang Panjang/ Long Beans		Kangkung/ Water Spinach	
	2019	2020 ¹	2019	2020 ¹	2019	2020 ¹
(1)	(14)	(15)	(16)	(17)	(18)	(19)
Banjit	-	-	20	26	22	20
Baradatu	-	-	18	13	21	15
Gunung Labuhan	-	-	8	9	10	12
Kasui	-	-	5	8	10	10
Rebang Tangkas	-	-	6	2	6	12
Blambangan Umpu	-	-	6	11	9	17
Way Tuba	-	-	3	3	3	3
Negeri Agung	-	-	12	20	19	21
Bahuga	-	-	10	15	9	20
Buay Bahuga	-	-	36	46	6	-
Bumi Agung	-	-	7	7	7	7
Pakuan Ratu	-	-	12	17	12	15
Negara Batin	-	-	12	6	21	10
Negeri Besar	-	-	7	11	-	9
Way Kanan	-	-	162	194	155	171

Catatan/Note: Angka Sementara (ASEM)/ Preliminary Figures

Sumber/Source: BPS, Statistik Pertanian Hortikultura SPH-SBS/BPS-Statistics Indonesia, Agricultural Statistic for Horticulture SPH-SBS

Tabel 5.2.2 **Produksi Tanaman Sayuran Menurut Kecamatan dan Jenis Tanaman di Kabupaten Way Kanan (kuintal), 2019 dan 2020**
Table 5.2.2 **Production of Vegetables by Subdistrict and Kind of Plant in Way Kanan Regency (quintal), 2019 and 2020**

Kecamatan Subdistrict	Bawang Merah Shallot		Cabai Besar Chili/Big Chili	
	2019	2020 ¹	2019	2020 ¹
(1)	(2)	(3)	(4)	(5)
Banjit	-	-	122	70
Baradatu	-	-	260	196
Gunung Labuhan	-	-	34	161
Kasui	-	-	13	25
Rebang Tangkas	-	-	358	320
Blambangan Umpu	-	-	60	26
Way Tuba	-	-	-	135
Negeri Agung	-	-	163	301
Bahuga	-	-	69	104
Buay Bahuga	-	-	-	-
Bumi Agung	-	-	34	68
Pakuan Ratu	-	-	334	196
Negara Batin	-	-	140	122
Negeri Besar	-	-	98	111
Way Kanan	-	-	1 685	1 835

Lanjutan Tabel/Continued Table 5.2.2

Kecamatan Subdistrict	Cabai Rawit Chili/Cayenne Pepper		Kentang Potato	
	2019	2020 ¹	2019	2020 ¹
(1)	(6)	(7)	(8)	(9)
Banjit	207	43	-	-
Baradatu	132	95	-	-
Gunung Labuhan	44	89	-	-
Kasui	52	85	-	-
Rebang Tangkas	18	20	-	-
Blambangan Umpu	75	40	-	-
Way Tuba	-	-	-	4
Negeri Agung	236	635	-	-
Bahuga	63	152	-	-
Buay Bahuga	38	58	-	-
Bumi Agung	47	32	-	-
Pakuan Ratu	192	104	-	-
Negara Batin	131	185	-	-
Negeri Besar	92	164	-	-
Way Kanan	1 327	1 702	-	4

Lanjutan Tabel/Continued Table 5.2.2

Kecamatan Subdistrict	Kubis Cabbage		Tomat Tomato	
	2019	2020 ¹	2019	2020 ¹
(1)	(10)	(11)	(12)	(13)
Banjit	-	-	136	54
Baradatu	-	-	106	27
Gunung Labuhan	-	-	126	120
Kasui	-	-	25	24
Rebang Tangkas	-	-	6	-
Blambangan Umpu	-	-	18	12
Way Tuba	-	-	-	-
Negeri Agung	-	-	157	334
Bahuga	-	-	72	48
Buay Bahuga	-	-	-	-
Bumi Agung	-	-	184	160
Pakuan Ratu	-	-	-	7
Negara Batin	-	-	87	265
Negeri Besar	-	-	-	-
Way Kanan	-	-	917	1 051

Lanjutan Tabel/Continued Table 5.2.2

Kecamatan Subdistrict	Bawang Putih Garlic		Kacang Panjang/ Long Beans		Kangkung/ Water Spinach	
	2019	2020 ¹	2019	2020 ¹	2019	2020 ¹
(1)	(14)	(15)	(16)	(17)	(18)	(19)
Banjit	-	-	90	80	102	50
Baradatu	-	-	142	139	92	43
Gunung Labuhan	-	-	165	245	164	255
Kasui	-	-	48	56	68	167
Rebang Tangkas	-	-	20	4	41	65
Blambangan Umpu	-	-	24	42	47	46
Way Tuba	-	-	25	23	6	24
Negeri Agung	-	-	444	726	528	497
Bahuga	-	-	154	68	93	51
Buay Bahuga	-	-	93	101	12	-
Bumi Agung	-	-	440	446	84	75
Pakuan Ratu	-	-	424	328	327	188
Negara Batin	-	-	227	185	115	309
Negeri Besar	-	-	60	70	-	18
Way Kanan	-	-	2 356	2 513	1 679	1 788

Catatan/Note: Angka Sementara (ASEM)/ Preliminary Figures

Sumber/Source: BPS, Statistik Pertanian Hortikultura SPH-SBS/BPS-Statistics Indonesia, Agricultural Statistic for Horticulture SPH-SBS

Tabel
Table 5.2.3

Luas Panen Tanaman Sayuran dan Buah-buahan Semusim Menurut Jenis Tanaman di Kabupaten Way Kanan (ha), 2017–2020
Harvested Area of Seasonal Vegetables and Fruits by Kind of Plant in Way Kanan Regency (ha), 2017–2020

Jenis Tanaman Kind of Plants	2017	2018	2019	2020 ¹
(1)	(2)	(3)	(4)	(5)
Sayuran/Vegetables:				
Bawang Merah/Shallots	...	-	-	-
Bawang Putih/Garlic	-	-	-
Cabai Besar/Chili/Big Chili	...	228	184	148
Cabai Rawit/Chili/Cayenne Pepper	...	151	113	103
Kentang/Potato	...	-	-	2
Kubis/Cabbage	-	-	-
Tomat/ Tomato	...	86	59	70
Kacang Panjang/ Long Beans	...	183	162	194
Kangkung/ Water Spinach	172	155	171
Terung/ Eggplant	...	158	116	132
Ketimun/ Cucumber	...	97	90	70
Bayam/ Spinach	...	172	154	165
Buah–buahan/Fruits:				
Semangka/ Watermelon	...	21	14	4

Catatan/Note: Angka Sementara (ASEM)/ Preliminary Figures

Sumber/Source: BPS, Statistik Pertanian Hortikultura SPH-SBS/BPS-Statistics Indonesia, Agricultural Statistic for Horticulture SPH-SBS

Tabel
Table 5.2.4

Produksi Tanaman Sayuran dan Buah-buahan Semusim Menurut Jenis Tanaman di Kabupaten Way Kanan (kuintal), 2017–2020
Production of Seasonal Vegetables and Fruits by Kind of Plant in Way Kanan Regency (quintal), 2017–2020

Jenis Tanaman Kind of Plants	2017	2018	2019	2020 ¹
(1)	(2)	(3)	(4)	(5)
Sayuran/Vegetables:				
Bawang Merah/ <i>Shallots</i>	...	-	-	-
Bawang Putih/ <i>Garlic</i>	-	-	-
Cabai Besar/ <i>Chili/Big Chili</i>	...	2 294	1 685	1 835
Cabai Rawit/ <i>Chili/Cayenne Pepper</i>	...	1 344	1 327	1 702
Kentang/ <i>Potato</i>	...	-	-	4
Kubis/ <i>Cabbage</i>	-	-	-
Tomat/ <i>Tomato</i>	...	1 015	917	1 051
Kacang Panjang/ <i>Long Beans</i>	...	2 680	2 356	2 513
Kangkung/ <i>Water Spinach</i>	1 740	1 679	1 788
Terung/ <i>Eggplant</i>	...	2 380	1 964	2 485
Ketimun/ <i>Cucumber</i>	...	1 686	1 482	1 454
Bayam/ <i>Spinach</i>	...	1 251	1 275	1 433
Buah–buahan/Fruits:				
Semangka/ <i>Watermelon</i>	...	700	2 748	304

Catatan/Note: Angka Sementara (ASEM)/ Preliminary Figures

Sumber/Source: BPS, Statistik Pertanian Hortikultura SPH-SBS/BPS-Statistics Indonesia, Agricultural Statistic for Horticulture SPH-SBS

Tabel
Table 5.2.5

Luas Panen Tanaman Biofarmaka Menurut Kecamatan dan Jenis Tanaman di Kabupaten Way Kanan (m²), 2019 dan 2020

Harvested Area of Medicinal Plants by Subdistrict and Kind of Plant in Way Kanan Regency (m²), 2019 and 2020

Kecamatan Subdistrict	Jahe Ginger		Laos/Lengkuas Galanga		Kencur East Indian Galangal	
	2019	2020 ¹	2019	2020 ¹	2019	2020 ¹
(1)	(2)	(3)	(4)	(5)	(6)	(7)
Banjit	1 527	400	1 021	200	1 163	306
Baradatu	105	30	70	13	283	83
Gunung Labuhan	3 700	3 600	575	785	4 580	4 400
Kasui	2 900	-	100	-	3 215	-
Rebang Tangkas	70	60 000	10	10 000	5 000	4 500
Blambangan Umpu	-	1 930	-	260	-	2 080
Way Tuba	400	500	200	200	400	500
Negeri Agung	14 200	24 800	7 000	6 630	7 600	10 100
Bahuga	32	21	23	14	1 443	550
Buay Bahuga	4 500	9 000	-	-	9 000	9 000
Bumi Agung	56	54	16	18	46	58
Pakuan Ratu	900	11 100	645	2 400	500	2 057
Negara Batin	5 473	955	588	96	1 452	515
Negeri Besar	-	-	7 500	-	-	-
Way Kanan	33 863	112 390	17 748	20 616	34 682	34 149

Lanjutan Tabel/*Continued Table 5.2.5*

Kecamatan Subdistrict	Kunyit Turmeric		Mahkota Dewa ² / <i>Phaleria Macrocarpa</i> ²		Mengkudu/Pace ² / Indian Mulberry ²	
	2019	2020 ¹	2019	2020 ¹	2019	2020 ¹
(1)	(8)	(9)	(10)	(11)	(12)	(13)
Banjit	1 243	325	1 084	-	50	50
Baradatu	250	40	350	250	140	120
Gunung Labuhan	810	2 790	-	-	-	-
Kasui	50	-	-	-	-	-
Rebang Tangkas	15	10 000	10 000	5 000	45 000	45 000
Blambangan Umpu	400	1 900	-	70	500	725
Way Tuba	100	200	50	30	200	200
Negeri Agung	9 300	8 600	-	-	-	-
Bahuga	33	34	-	-	-	-
Buay Bahuga	4 500	4 500	-	-	-	-
Bumi Agung	23	38	-	-	28	-
Pakuan Ratu	320	1 765	-	200	50	250
Negara Batin	8 676	1 088	960	10	80	-
Negeri Besar	10 000	-	-	-	-	-
Way Kanan	35 720	31 280	12 444	5 560	46 048	46 345

Catatan/Note: ¹Angka Sementara (ASEM)/ *Preliminary Figures*

²Dalam satuan pohon/ *in tree units*

Sumber/Source: BPS, Statistik Pertanian Hortikultura SPH-SBS/BPS-*Statistics Indonesia, Agricultural Statistic for Horticulture SPH-SBS*

Tabel 5.2.6
Table

Produksi Tanaman Biofarmaka Menurut Kecamatan dan Jenis Tanaman di Kabupaten Way Kanan (kg), 2019 dan 2020
Production of Medicinal Plants by Subdistrict and Kind of Plant in Way Kanan Regency (kg), 2019 and 2020

Kecamatan Subdistrict	Jahe Ginger		Laos/Lengkuas Galanga		Kencur East Indian Galangal	
	2019	2020 ¹	2019	2020 ¹	2019	2020 ¹
(1)	(2)	(3)	(4)	(5)	(6)	(7)
Banjit	679	800	450	400	626	150
Baradatu	422	110	221	56	714	309
Gunung Labuhan	4 200	50 684	2 397	2 368	7 460	17 542
Kasui	3 800	-	100	-	4 430	-
Rebang Tangkas	17	144 000	4	5 000	3 300	1 600
Blambangan Umpu	-	2 370	-	330	-	3 010
Way Tuba	2 000	2 600	1 400	800	136	1 500
Negeri Agung	19 700	24 800	16 500	6 630	6 650	10 100
Bahuga	29	187	28	168	562	3 795
Buay Bahuga	1 080	3 120	-	-	3 060	10 020
Bumi Agung	207	144	126	43	149	264
Pakuan Ratu	3 208	24 084	3 000	5 253	1 270	1 243
Negara Batin	12 295	6 103	1 409	592	2 324	2 165
Negeri Besar	-	-	2 700	-	-	-
Way Kanan	47 637	259 002	28 335	21 640	30 681	51 698

Lanjutan Tabel/Continued Table 5.2.6

Kecamatan Subdistrict	Kunyit Turmeric		Mahkota Dewa/ Phaleria Macrocarpa		Mengkudu/Pace/ Indian Mulberry	
	2019	2020 ¹	2019	2020 ¹	2019	2020 ¹
(1)	(8)	(9)	(10)	(11)	(12)	(13)
Banjit	788	150	15 408	-	25	25
Baradatu	544	90	4 200	7 800	500	435
Gunung Labuhan	1 791	12 462	-	-	-	-
Kasui	25	-	-	-	-	-
Rebang Tangkas	10	4 300	120 000	60 000	29 700	45 000
Blambangan Umpu	172	2 300	-	840	100	250
Way Tuba	43	800	1 320	360	1 030	1 200
Negeri Agung	16 000	6 200	-	-	-	-
Bahuga	36	270	-	-	-	-
Buay Bahuga	1 965	4 715	-	-	-	-
Bumi Agung	95	86	-	-	10	-
Pakuan Ratu	510	3 387	-	4 800	35	970
Negara Batin	14 283	7 099	11 520	120	29	-
Negeri Besar	4 300	-	-	-	-	-
Way Kanan	40 562	41 859	152 448	73 920	31 429	47 880

Catatan/Note: Angka Sementara (ASEM)/ Preliminary Figures

Sumber/Source: BPS, Statistik Pertanian Hortikultura SPH-SBS/BPS-Statistics Indonesia, Agricultural Statistic for Horticulture SPH-SBS

Tabel 5.2.7 Luas Panen Tanaman Biofarmaka Menurut Jenis Tanaman di Kabupaten Way Kanan (m²), 2017–2020
Harvested Area of Medicinal Plants by Kind of Plant in Way Kanan Regency (m²), 2017–2020

Jenis Tanaman Kind of Plants	2017	2018	2019	2020 ¹
(1)	(2)	(3)	(4)	(5)
Jahe/Ginger	...	124 655	33 863	112 390
Kencur/East Indian Galangal	...	51 255	34 682	34 149
Kunyit/Turmeric	...	88 651	35 720	31 280
Laos/Lengkuas/Galanga	...	36 390	17 748	20 616
Mahkota Dewa ² / Phaleria Macrocarpa ²	...	5 705	12 444	5 560
Mengkudu/Pace ² / Indian Mulberry ²	...	45 531	46 048	46 345
Lempuyang/ Zingiber Aromaticum	...	7 234	6 121	6 360
Temukunci/ Chinese Keys	...	1 098	5 049	5 119
Temulawak/ Java Turmeric	...	2 222	1 927	1 900

Catatan/Note: ¹Angka Sementara (ASEM)/ Preliminary Figures

²Dalam satuan pohon/ in tree units

Sumber/Source: BPS, Statistik Pertanian Hortikultura SPH-SBS/BPS-Statistics Indonesia, Agricultural Statistic for Horticulture SPH-SBS

Tabel 5.2.8 **Produksi Tanaman Biofarmaka Menurut Jenis Tanaman di Kabupaten Way Kanan (kg), 2017–2020**
Production of Medicinal Plants by Kind of Plant in Way Kanan Regency (kg), 2017–2020

Jenis Tanaman Kind of Plants	2017	2018	2019	2020 ¹
(1)	(2)	(3)	(4)	(5)
Jahe/Ginger	...	519 198	47 637	259 002
Kencur/East Indian Galangal	...	95 828	30 681	51 698
Kunyit/Turmeric	...	194 213	40 562	41 859
Laos/Lengkuas/Galanga	...	50 818	28 335	21 640
Mahkota Dewa/ Phaleria Macrocarpa	...	409 670	152 448	73 920
Mengkudu/Pace/ Indian Mulberry	...	297 872	31 429	47 880
Lempuyang/ Zingiber Aromaticum	...	10 265	6 934	5 456
Temukunci/ Chinese Keys	...	631	3 428	2 872
Temulawak/ Java Turmeric	...	2 981	2 211	2 578

Catatan/Note: Angka Sementara (ASEM)/ Preliminary Figures

Sumber/Source: BPS, Statistik Pertanian Hortikultura SPH-SBS/BPS-Statistics Indonesia, Agricultural Statistic for Horticulture SPH-SBS

Tabel
Table 5.2.9

Luas Panen Tanaman Hias Menurut Kecamatan dan Jenis Tanaman di Kabupaten Way Kanan (m²), 2019 dan 2020
Harvested Area of Ornamental Plants by Subdistrict and Kind of Plant in Way Kanan Regency (m²), 2019 and 2020

Kecamatan Subdistrict	Anggrek/ <i>Orchid</i>		Krisan/ <i>Chrysantemum</i>		Mawar/ <i>Rose</i>	
	2019	2020 ¹	2019	2020 ¹	2019	2020 ¹
(1)	(2)	(3)	(4)	(5)	(6)	(7)
Banjit	-	-	-	-	-	-
Baradatu	10	-	-	-	50	40
Gunung Labuhan	-	-	-	-	-	-
Kasui	-	-	-	-	-	-
Rebang Tangkas	-	-	-	-	-	-
Blambangan Umpu	400	-	-	-	300	180
Way Tuba	-	-	-	-	-	-
Negeri Agung	-	-	-	-	-	-
Bahuga	-	-	-	-	-	-
Buay Bahuga	-	-	-	-	-	-
Bumi Agung	-	-	-	-	-	-
Pakuan Ratu	-	50	-	-	-	50
Negara Batin	-	-	-	-	-	-
Negeri Besar	-	-	-	-	-	-
Way Kanan	410	50	-	-	350	270

Lanjutan Tabel/Continued Table 5.2.9

Kecamatan Subdistrict	Sedap Malam/ Tuberose		Kamboja Jepang/ Adenium		Sri Rejeki/ Aglaonema	
	2019	2020 ¹	2019	2020 ¹	2019	2020 ¹
(1)	(8)	(9)	(10)	(11)	(12)	(13)
Banjit	-	-	-	-	-	-
Baradatu	-	-	100	75	10	12
Gunung Labuhan	-	-	-	-	-	-
Kasui	-	-	-	-	-	-
Rebang Tangkas	-	-	-	-	-	-
Blambangan Umpu	-	-	-	-	-	-
Way Tuba	-	-	-	-	-	-
Negeri Agung	-	-	-	-	-	-
Bahuga	-	-	-	-	-	-
Buay Bahuga	-	-	-	-	-	-
Bumi Agung	-	-	-	-	-	-
Pakuan Ratu	-	-	-	-	-	-
Negara Batin	-	-	-	-	-	-
Negeri Besar	-	-	-	-	-	-
Way Kanan	-	-	100	75	10	12

Catatan/Note: ¹Angka Sementara (ASEM)/ Preliminary Figures

Sumber/Source: BPS, Statistik Pertanian Hortikultura SPH-SBS/BPS-Statistics Indonesia, Agricultural Statistic for Horticulture SPH-SBS

Tabel
Table 5.2.10

Produksi Tanaman Hias Menurut Kecamatan dan Jenis Tanaman di Kabupaten Way Kanan (tangkai), 2019 dan 2020
Production of Ornamental Plants by Subdistrict and Kind of Plant in Way Kanan Regency (stalks), 2019 and 2020

Kecamatan Subdistrict	Anggrek/ <i>Orchid</i>		Krisan/ <i>Chrysantemum</i>		Mawar/ <i>Rose</i>	
	2019	2020 ¹	2019	2020 ¹	2019	2020 ¹
(1)	(2)	(3)	(4)	(5)	(6)	(7)
Banjit	-	-	-	-	-	-
Baradatu	12	-	-	-	50	40
Gunung Labuhan	-	-	-	-	-	-
Kasui	-	-	-	-	-	-
Rebang Tangkas	-	-	-	-	-	-
Blambangan Umpu	400	-	-	-	300	180
Way Tuba	-	-	-	-	-	-
Negeri Agung	-	-	-	-	-	-
Bahuga	-	-	-	-	-	-
Buay Bahuga	-	-	-	-	-	-
Bumi Agung	-	-	-	-	-	-
Pakuan Ratu	-	50	-	-	-	50
Negara Batin	-	-	-	-	-	-
Negeri Besar	-	-	-	-	-	-
Way Kanan	412	50	-	-	350	270

Lanjutan Tabel/Continued Table 5.2.10

Kecamatan Subdistrict	Sedap Malam/ Tuberose		Kamboja Jepang/ Adenium ²		Sri Rejeki ² / <i>Aglaonema</i> ²	
	2019	2020 ¹	2019	2020 ¹	2019	2020 ¹
(1)	(8)	(9)	(10)	(11)	(12)	(13)
Banjit	-	-	-	-	-	-
Baradatu	-	-	100	75	10	20
Gunung Labuhan	-	-	-	-	-	-
Kasui	-	-	-	-	-	-
Rebang Tangkas	-	-	-	-	-	-
Blambangan Umpu	-	-	-	-	-	-
Way Tuba	-	-	-	-	-	-
Negeri Agung	-	-	-	-	-	-
Bahuga	-	-	-	-	-	-
Buay Bahuga	-	-	-	-	-	-
Bumi Agung	-	-	-	-	-	-
Pakuan Ratu	-	-	-	-	-	-
Negara Batin	-	-	-	-	-	-
Negeri Besar	-	-	-	-	-	-
Way Kanan	-	-	100	75	10	20

Catatan/Note: Angka Sementara (ASEM)/ Preliminary Figures

²Dalam satuan pohon/ in tree units

Sumber/Source: BPS, Statistik Pertanian Hortikultura SPH-SBS/BPS-Statistics Indonesia, Agricultural Statistic for Horticulture SPH-SBS

Tabel 5.2.11 **Luas Panen Tanaman Hias Menurut Jenis Tanaman di Kabupaten Way Kanan (m²), 2017–2020**
Table 5.2.11 **Harvested Area of Ornamental Plants by Kind of Plant in Way Kanan Regency (m²), 2017–2020**

Jenis Tanaman Kind of Plants	2017	2018	2019	2020 ¹
(1)	(2)	(3)	(4)	(5)
Anggrek/ <i>Orchid</i>	...	100	410	50
Krisan/ <i>Chrysantemum</i>	...	-	-	-
Mawar/ <i>Rose</i>	...	-	350	270
Sedap Malam/ <i>Tuberose</i>	...	-	-	-
Kamboja Jepang/ <i>Adenium</i>	...	-	100	75
Sri Rejeki/ <i>Aglaonema</i>	...	-	10	12
Pakis/ <i>Leather Leaf Fern</i>	...	50	-	-
Pisang-Pisangan/ <i>Heliconia</i>	...	100	50	-

Catatan/Note: Angka Sementara (ASEM)/ Preliminary Figures

Sumber/Source: BPS, Statistik Pertanian Hortikultura SPH-SBS/BPS-Statistics Indonesia, Agricultural Statistic for Horticulture SPH-SBS

Tabel 5.2.12 **Produksi Tanaman Hias Menurut Jenis Tanaman di Kabupaten Way Kanan (tangkai), 2017–2020**
Production of Ornamental Plants by Kind of Plant n Way Kanan Regency (stalks), 2017–2020

Jenis Tanaman Kind of Plants	2017	2018	2019	2020 ¹
(1)	(2)	(3)	(4)	(5)
Anggrek/ <i>Orchid</i>	...	100	412	50
Krisan/ <i>Chrysantemum</i>	...	-	-	-
Mawar/ <i>Rose</i>	...	-	350	270
Sedap Malam/ <i>Tuberose</i>	...	-	-	-
Kamboja Jepang ² / <i>Adenium</i> ²	...	-	100	75
Sri Rejeki ² / <i>Aglaonema</i> ²	...	-	10	20
Pakis ² / <i>Leather Leaf Fern</i> ²	...	50	-	-
Pisang-Pisangan/ <i>Heliconia</i>	...	100	50	-

Catatan/Note: Angka Sementara (ASEM)/ Preliminary Figures

²Dalam satuan pohon/ in tree units

Sumber/Source: BPS, Statistik Pertanian Hortikultura SPH-SBS/BPS-Statistics Indonesia, Agricultural Statistic for Horticulture SPH-SBS

Tabel
Table 5.2.13

Produksi Buah-buahan Menurut Kecamatan dan Jenis Tanaman di Kabupaten Way Kanan (kuintal), 2019 dan 2020
Production of Fruits by Subdistrict and Kind of Plant in Way Kanan Regency (quintal), 2019 and 2020

Kecamatan Subdistrict (1)	Mangga/Mango		Durian/Durian	
	2019 (2)	2020 ¹ (3)	2019 (4)	2020 ¹ (5)
Banjit	20	200	-	90
Baradatu	-	-	150	581
Gunung Labuhan	819	475	401	2 840
Kasui	710	1 850	420	1 300
Rebang Tangkas	320	450	77	101
Blambangan Umpu	405	200	249	129
Way Tuba	310	390	125	44
Negeri Agung	483	248	86	-
Bahuga	57	312	45	41
Buay Bahuga	192	125	5	6
Bumi Agung	351	70	18	18
Pakuan Ratu	700	229	310	5
Negara Batin	1 541	811	-	-
Negeri Besar	3 765	-	-	-
Way Kanan	9 673	5 360	1 886	5 155

Lanjutan Tabel/*Continued Table* 5.2.13

Kecamatan Subdistrict	Jeruk Siam/Orange/Tangerine		Pisang/Banana	
	2019	2020 ¹	2019	2020 ¹
(1)	(6)	(7)	(8)	(9)
Banjit	-	-	300	388
Baradatu	-	-	64	195
Gunung Labuhan	-	-	273	528
Kasui	20	127	379	445
Rebang Tangkas	-	25	1 230	3 450
Blambangan Umpu	700	100	321	258
Way Tuba	50	868	1 711	2 593
Negeri Agung	3 360	-	793	728
Bahuga	-	-	210	480
Buay Bahuga	-	-	322	285
Bumi Agung	6	5	707	851
Pakuan Ratu	1 600	13	2 820	2 966
Negara Batin	-	-	269	111
Negeri Besar	-	-	180	-
Way Kanan	5 736	1 138	9 579	13 278

Lanjutan Tabel/Continued Table 5.2.13

Kecamatan Subdistrict	Pepaya/Papaya		Salak/Snakefruit	
	2019	2020 ¹	2019	2020 ¹
(1)	(10)	(11)	(12)	(13)
Banjit	-	105	-	-
Baradatu	-	-	-	-
Gunung Labuhan	61	137	20	210
Kasui	106	127	9	10
Rebang Tangkas	75	187	-	68
Blambangan Umpu	133	230	86	50
Way Tuba	145	24	-	-
Negeri Agung	-	-	-	-
Bahuga	14	20	5	120
Buay Bahuga	-	11	-	-
Bumi Agung	27	70	10	-
Pakuan Ratu	165	77	5	-
Negara Batin	359	200	-	-
Negeri Besar	-	-	-	-
Way Kanan	1 085	1 188	135	458

Catatan/Note: Angka Sementara (ASEM)/ Preliminary Figures

Sumber/Source: BPS, Statistik Pertanian Hortikultura SPH-SBS/BPS-Statistics Indonesia, Agricultural Statistic for Horticulture SPH-SBS

Lanjutan Tabel/*Continued Table* 5.2.13

Kecamatan Subdistrict	Rambutan/ Rambutan		Pisang/ Banana	
	2019	2020 ¹	2019	2020 ¹
(1)	(10)	(11)	(12)	(13)
Banjit	-	-	300	388
Baradatu	-	-	64	195
Gunung Labuhan	220	825	273	528
Kasui	347	220	379	445
Rebang Tangkas	-	-	1 230	3 450
Blambangan Umpu	298	-	321	258
Way Tuba	-	600	1 711	2 593
Negeri Agung	5 632	22 228	793	728
Bahuga	550	83	210	480
Buay Bahuga	62	17	322	285
Bumi Agung	206	-	707	851
Pakuan Ratu	158	-	2 820	2 966
Negara Batin	-	5 490	269	111
Negeri Besar	-	-	180	-
Way Kanan	7 473	29 463	9 579	13 278

Catatan/Note: Angka Sementara (ASEM)/ Preliminary Figures

Sumber/Source: BPS, Statistik Pertanian Hortikultura SPH-SBS/BPS-Statistics Indonesia, Agricultural Statistic for Horticulture SPH-SBS

Tabel
Table 5.2.14

Produksi Buah–Buahan dan Sayuran Tahunan Menurut Jenis Tanaman (kwintal) di Kabupaten Way Kanan, 2017–2020
Production of Annual Fruits and Vegetables by Kind of Plant in Way Kanan Regency (quintal), 2017–2020

Jenis Tanaman Kind of Plants	2017	2018	2019	2020 ¹
(1)	(2)	(3)	(4)	(5)
Buah–Buahan/Fruits:				
Durian/ <i>Durian</i>	...	6 738	1 886	5 155
Jeruk Siam/Keprok/ <i>Orange/Tangerine</i>	...	5 769	5 736	1 138
Mangga/ <i>Mango</i>	...	8 223	9 673	5 360
Pepaya/ <i>Papaya</i>	...	1 092	1 085	1 188
Pisang/ <i>Banana</i>	...	20 013	9 579	13 278
Salak/ <i>Snakefruit</i>	...	676	135	458
Rambutan/ <i>Rambutan</i>	...	7 800	7 473	29 463
Nangka/Cempedak/ <i>Jackfruit</i>	...	6 001	10 320	7 549
Duku/Langsar/ <i>Kokosan/Duku</i>	...	3 761	1 717	2 797
Sawo/ <i>Sapodilla/Sawo</i>	...	4 714	5 548	2 669
Sayuran/Vegetables:				
Melinjo/ <i>Gnetum/Melinjo</i>	...	1 150	3 425	1 274
Jengkol/ <i>Jengkol</i>	...	3 956	3 869	3 293
Petai/ <i>Twisted Cluster Bean</i>	...	1 926	2 644	1 928

Catatan/Note: Angka Sementara (ASEM)/ Preliminary Figures

Sumber/Source: BPS, Statistik Pertanian Hortikultura SPH-SBS/BPS-Statistics Indonesia, Agricultural Statistic for Horticulture SPH-SBS

5.3 PERKEBUNAN ESTATE CROPS

Tabel 5.3.1 Luas Areal Tanaman Perkebunan Menurut Kecamatan dan Jenis Tanaman di Kabupaten Way Kanan (ha), 2019 dan 2020
Planted Area of Estate Crops by Subdistrict and Type of Crops in Way Kanan Regency (ha), 2019 dan 2020

Kecamatan Subdistrict	Kelapa Sawit/Oil Palm		Kelapa/Coconut	
	2019	2020	2019	2020
(1)	(2)	(3)	(4)	(5)
Banjit	566	3 972	221	223
Baradatu	465	90	172	153
Gunung Labuhan	897	209	101	128
Kasui	647	165	220	293
Rebang Tangkas	742	4 272	100	114
Blambangan Umpu	570	287	1281	950
Way Tuba	745	365	416	471
Negeri Agung	483	138	228	208
Bahuga	2 247	1 524	174	193
Buay Bahuga	1 217	566	109	105
Bumi Agung	2 187	1 597	123	104
Pakuan Ratu	1 266	410	315	462
Negara Batin	497	69	567	626
Negeri Besar	1 243	101	63	60
Way Kanan	13 722	13 765	4 090	4 090

Lanjutan Tabel/*Continued Table* 5.3.1

Kecamatan Subdistrict	Karet/Rubber		Kopi/Coffee	
	2019	2020	2019	2020
(1)	(6)	(7)	(8)	(9)
Banjit	1 005	725	7 278	8 017
Baradatu	423	716	358	700
Gunung Labuhan	2 859	559	2 220	1 268
Kasui	3 101	2 189	5 076	6 525
Rebang Tangkas	866	1 108	5 349	2 242
Blambangan Umpu	1 837	5 588	1 443	2 150
Way Tuba	3 570	3 243	77	6 707
Negeri Agung	3 397	3 725	145	270
Bahuga	1 818	3 701	-	-
Buay Bahuga	2 204	1 790	-	-
Bumi Agung	3 227	2 014	-	23
Pakuan Ratu	3 314	410	11	310
Negara Batin	696	955	-	91
Negeri Besar	2 670	626	-	-
Way Kanan	30 987	27 349	21 957	28 303

Lanjutan Tabel/*Continued Table 5.3.1*

Kecamatan Subdistrict	Kakao/Cocoa		Tebu/Sugar cane	
	2019	2020	2019	2020
(1)	(10)	(11)	(12)	(13)
Banjit	40	70	-	-
Baradatu	8	60	-	-
Gunung Labuhan	27	114	-	-
Kasui	147	171	-	-
Rebang Tangkas	309	178	-	-
Blambangan Umpu	88	92	-	-
Way Tuba	435	114	-	-
Negeri Agung	76	68	73	1 153
Bahuga	71	5	360	-
Buay Bahuga	-	85	-	-
Bumi Agung	36	214	-	-
Pakuan Ratu	56	69	4 200	5 280
Negara Batin	72	79	5 281	6 631
Negeri Besar	63	70	219	1 391
Way Kanan	1 428	1 389	10 133	14 455

Lanjutan Tabel/Continued Table 5.3.1

Kecamatan Subdistrict	Lada/Pepper		Tembakau/Tobacco	
	2019	2020	2019	2020
(1)	(14)	(15)	(16)	(17)
Banjit	522	763	8	8
Baradatu	1 599	1 400	2	2
Gunung Labuhan	3 966	2 759	1	1
Kasui	1 976	2 235	15	15
Rebang Tangkas	770	930	7	7
Blambangan Umpu	289	606	5	5
Way Tuba	45	225	-	-
Negeri Agung	-	241	-	-
Bahuga	-	1	-	-
Buay Bahuga	-	-	-	-
Bumi Agung	-	-	-	-
Pakuan Ratu	-	-	-	-
Negara Batin	-	11	-	-
Negeri Besar	-	-	-	-
Way Kanan	9 167	9 171	38	38

Sumber/Source: Dinas Perkebunan Kabupaten Way Kanan/Estate Crops Service of Way Kanan Regency

Tabel
Table 5.3.2**Produksi Perkebunan Menurut Kecamatan dan Jenis Tanaman di Kabupaten Way Kanan (ton), 2019 dan 2020**
Production of Estate by Subdistrict and Type of Crops in Way Kanan Regency (ton), 2019 and 2020

Kecamatan Subdistrict	Kelapa Sawit/Oil Palm		Kelapa/Coconut	
	2019	2020	2019	2020
(1)	(2)	(3)	(4)	(5)
Banjit	271,00	5 926,00	131,00	100,00
Baradatu	80,00	200,00	86,00	265,00
Gunung Labuhan	1 131,00	514,00	636,00	101,00
Kasui	379,00	331,00	83,00	132,00
Rebang Tangkas	684,00	7 289,00	54,00	101,00
Blambangan Umpu	231,00	600,00	819,00	585,00
Way Tuba	751,00	923,00	277,00	300,00
Negeri Agung	96,00	297,00	131,00	146,00
Bahuga	2 708,00	3 715,00	73,00	110,00
Buay Bahuga	1 287,00	1 576,00	74,00	108,00
Bumi Agung	4 458,00	4 032,00	78,00	104,00
Pakuan Ratu	1 992,00	886,00	83,00	410,00
Negara Batin	117,00	150,00	369,00	417,00
Negeri Besar	1 389,00	225,00	26,00	46,00
Way Kanan	15 574,00	26 664,00	2 920,00	2 925,00

Lanjutan Tabel/*Continued Table 5.3.2*

Kecamatan Subdistrict	Karet/Rubber		Kopi/Coffee	
	2019	2020	2019	2020
(1)	(6)	(7)	(8)	(9)
Banjit	764,00	1 522,00	2 948,00	3 310,00
Baradatu	117,00	1 243,00	129,00	193,00
Gunung Labuhan	2 821,00	951,00	933,00	412,00
Kasui	2 785,00	3 831,00	1 948,00	2 611,00
Rebang Tangkas	523,00	1 786,00	2 091,00	1 104,00
Blambangan Umpu	1 206,00	6 897,00	606,00	830,00
Way Tuba	2 154,00	6 707,00	24,00	84,00
Negeri Agung	3 473,00	6 829,00	39,00	36,00
Bahuga	1 198,00	6 890,00	-	-
Buay Bahuga	2 080,00	3 784,00	-	-
Bumi Agung	3 226,00	2 942,00	-	4,00
Pakuan Ratu	2 223,00	5 519,00	4,00	100,00
Negara Batin	470,00	1 797,00	-	-
Negeri Besar	2 540,00	955,00	-	-
Way Kanan	25 580,00	51 653,00	8 722,00	8 684,00

Lanjutan Tabel/*Continued Table* 5.3.2

Kecamatan Subdistrict	Kakao/Cocoa		Tebu/Sugar cane	
	2019	2020	2019	2020
(1)	(10)	(11)	(12)	(13)
Banjit	18,00	31,00	-	-
Baradatu	5,00	19,00	-	-
Gunung Labuhan	15,00	53,00	-	-
Kasui	72,00	69,00	-	-
Rebang Tangkas	150,00	86,00	-	-
Blambangan Umpu	45,00	45,00	-	-
Way Tuba	177,00	55,00	-	-
Negeri Agung	33,00	23,00	459,00	7 891,00
Bahuga	31,00	13,00	2 253,00	-
Buay Bahuga	-	37,00	-	-
Bumi Agung	18,00	98,00	-	-
Pakuan Ratu	24,00	30,00	26 287,00	36 055,00
Negara Batin	29,00	30,00	33 053,00	45 091,00
Negeri Besar	25,00	33,00	1 370,00	8 813,00
Way Kanan	642,00	622,00	63 422,00	97 850,00

Lanjutan Tabel/*Continued Table 5.3.2*

Kecamatan Subdistrict	Lada/Pepper		Tembakau/Tobacco	
	2019	2020	2019	2020
(1)	(14)	(15)	(16)	(17)
Banjit	114,00	134,00	4,60	-
Baradatu	380,00	96,00	1,00	1,00
Gunung Labuhan	699,00	646,00	1,00	1,00
Kasui	443,00	450,00	8,60	-
Rebang Tangkas	194,00	125,00	4,00	3,00
Blambangan Umpu	49,00	40,00	2,80	3,00
Way Tuba	13,00	50,00	-	-
Negeri Agung	-	50,00	-	-
Bahuga	-	-	-	-
Buay Bahuga	-	-	-	-
Bumi Agung	-	-	-	-
Pakuan Ratu	-	-	-	-
Negara Batin	-	1,00	-	-
Negeri Besar	-	-	-	-
Way Kanan	1 892,00	1 592,00	22,00	8,00

 Sumber/*Source*: Dinas Perkebunan Kabupaten Way Kanan/*Estate Crops Service of Way Kanan Regency*

5.4 KEHUTANAN FORESTRY

Tabel 5.4.1 **Luas Areal Hutan Dirinci Menurut Jenis Hutan per Kecamatan di Kabupaten Way Kanan (ribu ha), 2020**
Forest Area by Type per Subdistrict in Way Kanan Regency (thousand ha), 2020

Register	Jenis Hutan Type of Forest		
	Hutan lindung Protected Forest	Hutan produksi Production Forest	Lainnya Other Forest
(1)	(2)	(3)	(4)
Register 24 bukit punggur berbatasan dengan Kecamatan Kasui, Banjit dan Rebang Tangkas, Lampung Barat, Oku Selatan.	20 831,00	-	-
Register 41 bukit saka berbatasan dengan Kecamatan Way Tuba, Rebang Tangkas, Blambangan Umpu dan Oku Timur	1 116,80	-	-
Register 42 rebang, berbatasan dengan Kecamatan Blambangan Umpu, Negeri Agung, dan Bumi Agung	-	13 151,50	-
Register 44 sungai muara dua berbatasan dengan Kecamatan Negara Batin dan Pakuan Ratu dan Tulang Bawang Barat	-	32 643,60	-
Register 46 way hanakau berbatasan dengan Kecamatan Pakuan Ratu, Negara Batin, Negeri Besar dan Lampung Utara	-	20 195,00	-
Non register giham tahmi berbatasan dengan Kecamatan Blambangan Umpu dan Rebang Tangkas	-	12 655,95	-

Sumber/Source: Dinas Perkebunan Kabupaten Way Kanan/*Estate Crops Service of Way Kanan Regency*

**5.5 PETERNAKAN
LIVESTOCK**

Tabel 5.5.1 **Populasi Unggas Menurut Kecamatan dan Jenis Unggas di Kabupaten Way Kanan (Ekor), 2020**
Population of Several Poultry by Subdistrict in Way Kanan Regency (Heads), 2020

Kecamatan Subdistrict	Ayam Pedaging Chicken	Ayam Petelur Laying Hens	Ayam Buras Domestic Chicken	Itik Duck
(1)	(2)	(3)	(4)	(5)
Banjit	684	92 844	134 957	1 555
Baradatu	564 320	71 666	250 434	2 332
Gunung Labuhan	11 507	-	235 719	777
kasui	25 651	-	61 844	2 643
Rebang Tangkas	-	92 000	100 449	264
Blambangan Umpu	9 205	-	188 945	1 166
Way tuba	-	-	251 242	1 244
Negeri Agung	-	-	135 895	1 088
Bahuga	694	-	54 364	1 041
Buay Bahuga	-	-	87 206	2 798
Bumi Agung	-	-	123 039	9 957
Pakuan Ratu	-	4 500	131 467	1 384
Negara Batin	-	3 000	349 565	1 710
Negeri Besar	-	-	115 169	1 182
Way Kanan	612 061	264 010	2 220 295	29 141

Sumber/Source: Dinas Tanaman Pangan, Hortikultura dan Peternakan Kabupaten Way Kanan/*Food Crops, Horticulture dan Livestock Service of Way Kanan Regency*

Tabel
Table 5.5.2**Produksi Daging Unggas Menurut Kecamatan dan Jenis Unggas di Kabupaten Way Kanan (kg), 2020**
Poultry Meat Production of Several Poultry by Subdistrict in Way Kanan Regency (kg), 2020

Kecamatan Subdistrict	Ayam Pedaging Chicken	Ayam Petelur Laying Hens	Ayam Buras Domestic Chicken	Itik Duck
(1)	(2)	(3)	(4)	(5)
Banjit	310	2 460	18 126	321
Baradatu	215 635	3 905	33 636	482
Gunung Labuhan	4 397	-	31 659	161
kasui	9 802	-	8 306	546
Rebang Tangkas	-	3 596	13 491	55
Blambangan Umpu	3 518	-	25 377	241
Way tuba	-	-	33 744	257
Negeri Agung	-	-	18 252	225
Bahuga	265	-	7 302	215
Buay Bahuga	-	-	11 713	578
Bumi Agung	-	-	16 525	2 058
Pakuan Ratu	-	145	17 657	286
Negara Batin	-	116	46 950	353
Negeri Besar	-	-	15 468	244
Way Kanan	233 927	10 222	298 206	6 022

Sumber/Source: Dinas Tanaman Pangan, Hortikultura dan Peternakan Kabupaten Way Kanan/*Food Crops, Horticulture dan Livestock Service of Way Kanan Regency*

Tabel
Table 5.5.3

Populasi Ternak Menurut Kecamatan dan Jenis Ternak (Ekor) di Kabupaten Way Kanan, 2020
Population of Livestock by Subdistrict and kind of Livestock in Way Kanan Regency (Heads), 2020

Kecamatan Subdistrict	Sapi Perah Milch Cow	Sapi Potong Cow	Kerbau Buffalo	Kuda Horse	Kambing Goat	Domba Sheep	Babi Pig
(1)	(2)	(3)	(4)	(5)	(6)	(7)	(8)
Banjit	-	6 375	77	-	4 236	180	2 808
Baradatu	-	4 462	21	-	2 212	343	1 317
Gunung Labuhan	-	59	1	-	2 140	250	-
kasui	-	1 065	12	-	2 255	89	562
Rebang Tangkas	-	662	-	-	6 537	41	-
Blambangan Umpu	-	3 546	71	-	8 497	9	522
Way tuba	-	2 249	15	-	1 626	177	-
Negeri Agung	-	3 330	169	-	4 724	39	751
Bahuga	-	1 257	285	-	1 389	30	109
Buay Bahuga	-	2 404	19	-	1 016	21	265
Bumi Agung	-	2 709	15	-	946	67	468
Pakuan Ratu	-	2 481	147	-	10 332	20	682
Negara Batin	-	5 027	155	-	3 831	461	-
Negeri Besar	-	2 466	31	-	2 941	15	-
Way Kanan	-	38 092	1 018	-	52 682	1 742	7 484

Sumber/Source: Dinas Tanaman Pangan, Hortikultura dan Peternakan Kabupaten Way Kanan/*Food Crops, Horticulture dan Livestock Service of Way Kanan Regency*

Tabel 5.5.4 **Produksi Daging Ternak Menurut Kecamatan dan Jenis Ternak (Kg) di Kabupaten Way Kanan, 2020**
Livestock Meat Production by Subdistrict and kind of Livestock (Kg) in Way Kanan Regency, 2020

Kecamatan Subdistrict	Sapi Perah Milch Cow	Sapi Potong Cow	Kerbau Buffalo	Kuda Horse	Kambing Goat	Domba Sheep	Babi Pig
(1)	(2)	(3)	(4)	(5)	(6)	(7)	(8)
Banjit	-	127 422	96	-	7 990	156	26 085
Baradatu	-	88 185	-	-	4 173	297	12 407
Gunung Labuhan	-	1 181	-	-	4 036	217	-
kasui	-	21 280	-	-	4 253	77	5 735
Rebang Tangkas	-	13 233	-	-	12 330	35	-
Blambangan Umpu	-	69 867	90	-	16 028	8	5 326
Way tuba	-	43 942	-	-	3 068	153	-
Negeri Agung	-	65 563	210	-	8 911	34	7 203
Bahuga	-	25 124	356	-	2 619	26	1 107
Buay Bahuga	-	48 046	-	-	1 917	18	2 692
Bumi Agung	-	54 152	-	-	1 785	58	4 776
Pakuan Ratu	-	49 588	183	-	19 489	17	6 959
Negara Batin	-	100 476	193	-	7 226	399	-
Negeri Besar	-	49 287	-	-	5 548	13	-
Way Kanan	-	757 346	1 128	-	99 373	1 508	72 290

Sumber/Source: Dinas Tanaman Pangan, Hortikultura dan Peternakan Kabupaten Way Kanan/*Food Crops, Horticulture dan Livestock Service of Way Kanan Regency*

Tabel
Table 5.5.5

Jumlah Ternak Besar dan Ternak Kecil yang Dipotong Menurut Kecamatan dan Jenis Ternak (Ekor) di Kabupaten Way Kanan, 2020
Number of Livestock Slaughtered by Type and District in Way Kanan Regency (Heads), 2020

Kecamatan Subdistrict	Sapi Potong Cow	Kerbau Buffalo	Kambing Goat	Domba Sheep	Babi Pig
(1)	(2)	(3)	(4)	(5)	(6)
Banjit	1 018	1	888	18	509
Baradatu	705	-	464	34	242
Gunung Labuhan	9	-	448	25	-
kasui	170	-	473	9	112
Rebang Tangkas	106	-	1 370	4	-
Blambangan Umpu	558	1	1 781	1	104
Way tuba	351	-	341	17	-
Negeri Agung	524	2	990	4	141
Bahuga	201	3	291	3	22
Buay Bahuga	384	-	213	2	53
Bumi Agung	433	-	198	7	93
Pakuan Ratu	396	1	2 165	1	136
Negara Batin	803	2	803	46	-
Negeri Besar	394	-	616	1	-
Way Kanan	6 052	10	11 041	172	1 412

Lanjutan Tabel/*Continued Table 5.5.5*

Kecamatan <i>Subdistrict</i>	Ayam Pedaging <i>Chicken</i>	Ayam Petelur <i>Laying Hens</i>	Ayam Buras <i>Domestic Chicken</i>	Itik <i>Duck</i>
(1)	(2)	(3)	(4)	(5)
Banjit	636	4 242	44 647	536
Baradatu	442 604	6 732	82 842	803
Gunung Labuhan	9 025	-	77 979	268
kasui	20 118	-	20 459	910
Rebang Tangkas	-	6 200	33 230	91
Blambangan Umpu	7 220	-	62 507	402
Way tuba	-	-	83 114	428
Negeri Agung	-	-	44 956	375
Bahuga	544	-	17 984	358
Buay Bahuga	-	-	28 849	964
Bumi Agung	-	-	40 703	3 430
Pakuan Ratu	-	250	43 491	478
Negara Batin	-	200	115 642	589
Negeri Besar	-	-	38 099	407
Way Kanan	480 147	17 624	734 502	10 039

Sumber/*Source*: Dinas Tanaman Pangan, Hortikultura dan Peternakan Kabupaten Way Kanan/*Food Crops, Horticulture dan Livestock Service of Way Kanan Regency*

Tabel
Table 5.5.6

Produksi Telur Unggas dan Susu Sapi Menurut Kecamatan di Kabupaten Way Kanan (kg), 2020
Eggs and Milk Production by Subdistrict in Way Kanan Regency (kg), 2020

Kecamatan Subdistrict	Ayam Pedaging Chicken	Ayam Petelur Laying Hens	Ayam Buras Domestic Chicken	Itik Duck	Sapi Perah Milch Cow
(1)	(2)	(3)	(4)	(5)	(6)
Banjit	-	360 656	98 907	9 962	-
Baradatu	-	572 356	183 537	14 943	-
Gunung Labuhan	-	-	172 753	4 981	-
kasui	-	-	45 324	16 935	-
Rebang Tangkas	-	421 700	73 616	1 693	-
Blambangan Umpu	-	-	138 474	7 471	-
Way tuba	-	-	184 129	7 969	-
Negeri Agung	-	-	99 595	6 973	-
Bahuga	-	-	39 842	6 667	-
Buay Bahuga	-	-	63 911	17 931	-
Bumi Agung	-	-	90 173	63 800	-
Pakuan Ratu	-	17 004	96 349	8 866	-
Negara Batin	-	13 603	256 188	10 958	-
Negeri Besar	-	-	84 405	7 571	-
Way Kanan	-	1 385 319	1 627 203	186 720	-

Sumber/Source: Dinas Tanaman Pangan, Hortikultura dan Peternakan Kabupaten Way Kanan/Food Crops, Horticulture dan Livestock Service of Way Kanan Regency

Tabel
Table 5.5.7

Pelaksanaan Inseminasi Buatan Akseptor PKB dan Jumlah Kelahiran menurut Kecamatan di Kabupaten Way Kanan, 2020
Realization of Artificial Insemination of PKB Acceptor and Birth by Subdistrict in Way Kanan Regency, 2020

Kecamatan Subdistrict	Jumlah Inseminasi Sum of Inseminations			Jumlah Akseptor Sum of Acceptor	Jumlah Kelahiran IB (ekor) Sum of Birth	Jumlah Abortus
	I	II	III			
(1)	(2)	(3)	(4)	(5)	(6)	(7)
Banjit	964	362	117	964	638	-
Baradatu	995	374	159	995	744	-
Gunung Labuhan	4	2	-	4	3	-
kasui	163	69	22	163	104	-
Rebang Tangkas	15	4	-	15	8	-
Blambangan Umpu	592	193	54	592	341	-
Way tuba	222	42	9	222	60	-
Negeri Agung	391	110	23	391	229	-
Bahuga	51	7	1	51	31	-
Buay Bahuga	71	13	-	71	3	-
Bumi Agung	341	57	5	341	9	-
Pakuan Ratu	628	252	69	628	302	-
Negara Batin	843	175	40	843	233	-
Negeri Besar	259	47	11	259	128	-
Way Kanan	5 539	1 707	510	5 539	2 833	-

Sumber/Source: Dinas Tanaman Pangan, Hortikultura dan Peternakan Kabupaten Way Kanan/*Food Crops, Horticulture dan Livestock Service of Way Kanan Regency*

**5.6 PERIKANAN
FISHERY**

Tabel 5.6.1 Jumlah Nelayan menurut Kecamatan di Kabupaten Way Kanan, 2020
Number of Fisherman by Subdistrict in Way Kanan Regency, 2020

Kecamatan Subdistrict	Jumlah Nelayan Number of Fisherman			Jumlah Total
	Kolam Pool	Sungai River	Tambak Pond	
(1)	(2)	(3)	(4)	(5)
Banjit	320	18	-	338
Baradatu	82	15	-	97
Gunung Labuhan	87	-	-	87
kasui	95	20	-	115
Rebang Tangkas	225	21	-	246
Blambangan Umpu	155	15	-	170
Way tuba	150	10	-	160
Negeri Agung	122	94	-	216
Bahuga	310	17	-	327
Buay Bahuga	225	30	-	255
Bumi Agung	196	18	-	214
Pakuan Ratu	257	160	-	417
Negara Batin	255	140	-	395
Negeri Besar	133	172	-	305
Way Kanan	2 612	730	-	3 342

Sumber/Source: Dinas Perikanan Kabupaten Way Kanan/ Fishery Service of Way Kanan Regency

Tabel
Table 5.6.2**Luas Areal Pemeliharaan/Penangkapan dan Produksi Ikan Menurut Sumbernya di Kabupaten Way Kanan, 2020**
Area and Production of Fish by Source in Way Kanan Regency, 2020

Sumber Source	Pemeliharaan/ Penangkapan Area (Ha)	Produksi Production (ton)
(1)	(2)	(3)
Darat/Land	-	-
Waduk/Dam	-	-
Rawa/Swamp	4,46	145,56
Sungai/River	0,18	281,34
Kolam/Empang/Pond	116,85	1710,95
Tambak/Dam	-	-
Cek/Dam/Gal	2 889,00	100,89
Keramba/Cage	-	-
Mina Padi/Sawah/Rice Fields	-	-
Jaring Apung/ Floating Net	-	-
Jumlah/Total	3 010,49	2238,74

Sumber/Source: Dinas Perikanan Kabupaten Way Kanan/ Fishery Service of Way Kanan Regency

Tabel
Table 5.6.3

**Jumlah Perahu/Kapal Menurut Kecamatan dan Jenis Kapal
di Kabupaten Way Kanan, 2020**
*Number of Ship/Board by Type and Subdistrict in Way Kanan
Regency, 2020*

Kecamatan Subdistrict	Perahu Tanpa Motor Boat Without Motor	Perahu Motor Tempel Outboard Motor Boat	Perahu Motor Motorboat
(1)	(2)	(3)	(4)
Banjit	1	-	-
Baradatu	1	-	-
Gunung Labuhan	-	-	-
kasui	1	-	-
Rebang Tangkas	1	-	-
Blambangan Umpu	2	-	-
Way tuba	-	-	-
Negeri Agung	1	-	-
Bahuga	1	-	-
Buay Bahuga	2	-	-
Bumi Agung	3	-	-
Pakuan Ratu	15	17	-
Negara Batin	23	20	-
Negeri Besar	27	18	-
Way Kanan	78	55	-

Sumber/Source: Dinas Perikanan Kabupaten Way Kanan/ Fishery Service of Way Kanan Regency

Tabel 5.6.4 Jumlah Alat Penangkapan Ikan Menurut Jenis di Kabupaten Way Kanan, 2020
Number of Inland Fishing Gear by Type of Gear in Way Kanan Regency, 2020

Jenis alat <i>Type of Gear</i>	Sungai <i>River</i>	Rawa <i>Swamp</i>	Genangan Air Lainnya <i>Others</i>
(1)	(2)	(3)	(4)
Jaring Insang (<i>Gills Net</i>)	85	63	32
Rawai (<i>Fishing Line</i>)	-	-	-
Pancing (<i>Nail</i>)	168	105	152
Bubu (<i>Tunnel Net</i>)	246	120	25
Jala Tebar (<i>Scattered Net</i>)	148	4	56
Serok (<i>Inlet</i>)	-	-	-
Sero (<i>Bow Net</i>)	-	-	-
Anco	-	-	-
Jumlah/Total	647	292	265

Sumber/Source: Dinas Perikanan Kabupaten Way Kanan/ Fishery Service of Way Kanan Regency

Tabel 5.6.5 **Produksi dan Nilai Produksi Perikanan Budidaya menurut Kecamatan dan Jenis Budaya, 2020**
Production and Value of Cultivated Fishery Production by Subdistrict and Type of Culture, 2020

Kecamatan Subdistrict	Karamba/ Cage		Kolam Air Tenang/ Calm Pool	
	Volume Ton	Nilai Value (000 Rp)	Volume Ton	Nilai Value (000 Rp)
(1)	(2)	(3)	(4)	(5)
Banjit	-	-	97,62	1 854 776
Baradatu	-	-	42,55	738 250
Gunung Labuhan	-	-	17,37	260 550
kasui	-	-	87,57	1 813 850
Rebang Tangkas	-	-	50,2	895 500
Blambangan Umpu	-	-	19,53	392 950
Way tuba	-	-	28,78	589 920
Negeri Agung	-	-	21,58	452 120
Bahuga	-	-	349,95	5 862 450
Buay Bahuga	-	-	285,07	4 975 284
Bumi Agung	-	-	317,57	5 643 550
Pakuan Ratu	-	-	205,51	4 387 950
Negara Batin	-	-	134,66	2 019 950
Negeri Besar	-	-	52,99	1 095 950
Way Kanan	-	-	1710,95	30 983 050

Lanjutan Tabel/*Continued Table* 5.6.5

Kecamatan <i>Subdistrict</i>	Tambak Intensif/ <i>Intensive Ponds</i>		Tambak Sederhana/ <i>Simple Pond</i>	
	Volume <i>Ton</i>	Nilai <i>Value</i> (000 Rp)	Volume <i>Ton</i>	Nilai <i>Value</i> (000 Rp)
(1)	(2)	(3)	(4)	(5)
Banjit	-	-	-	-
Baradatu	-	-	-	-
Gunung Labuhan	-	-	-	-
kasui	-	-	-	-
Rebang Tangkas	-	-	-	-
Blambangan Umpu	-	-	-	-
Way tuba	-	-	-	-
Negeri Agung	-	-	-	-
Bahuga	-	-	-	-
Buay Bahuga	-	-	-	-
Bumi Agung	-	-	-	-
Pakuan Ratu	-	-	-	-
Negara Batin	-	-	-	-
Negeri Besar	-	-	-	-
Way Kanan	-	-	-	-

Sumber/*Source*: Dinas Perikanan Kabupaten Way Kanan/ *Fishery Service of Way Kanan Regency*

Tabel
Table 5.6.6

Produksi dan Nilai Produksi Perikanan Tangkap di Perairan Umum menurut Kecamatan, 2020
Production and Value of Capture Fisheries in Public Waters by District, 2020

Kecamatan Subdistrict	Sungai/ River		Rawa/Swamp		Genangan Air/Puddle	
	Volume Ton	Nilai Value (000 Rp)	Volume Ton	Nilai Value (000 Rp)	Volume Ton	Nilai Value (000 Rp)
(1)	(2)	(3)	(4)	(5)	(6)	
Banjit	5,54	99 720	-	-	1,00	15 000
Baradatu	1,92	34 560	-	-	-	-
Gunung Labuhan	-	-	-	-	-	-
kasui	9,63	173 340	-	-	-	-
Rebang Tangkas	5,03	90 540	-	-	-	-
Blambangan Umpu	2,01	36 180	-	-	1,20	18 000
Way tuba	2,65	47 700	-	-	2,10	31 500
Negeri Agung	5,20	93 600	-	-	1,68	25 200
Bahuga	2,10	37 800	-	-	1,86	27 900
Buay Bahuga	1,20	21 600	-	-	0,18	2 700
Bumi Agung	1,90	34 200	-	-	0,13	1 950
Pakuan Ratu	20,20	404 000	5,20	208 000	5,25	78 750
Negara Batin	51,86	1 037 200	5,75	230 000	3,45	51 750
Negeri Besar	47,63	857 340	9,50	380 000	4,54	68 100
Way Kanan	156,87	2 967 780	20,45	818 000	21,39	320 850

Sumber/Source: Dinas Perikanan Kabupaten Way Kanan/ Fishery Service of Way Kanan Regency

Tabel
Table 5.6.7**Produksi dan Nilai Produksi Perikanan Tangkap menurut Kabupaten / Kota dan Jenis Penangkapan di Kabupaten Way Kanan Tahun, 2020**
Production and Value of Capture Fisheries by Regency / City and Type of Catching in Way Kanan Regency, 2020

Kecamatan Subdistrict	Perikanan Tangkap di Laut Sea Capture Fisheries		Perikanan Perairan Umum Daratan Mainland Public Aquatic Fisheries		Perikanan Tangkap Capture Fisheries	
	Volume Ton	Nilai Value (000 Rp)	Volume Ton	Nilai Value (000 Rp)	Volume Ton	Nilai Value (000 Rp)
(1)	(2)	(3)	(4)	(5)	(6)	
Banjit	-	-	6,54	114 720	-	-
Baradatu	-	-	1,92	34 560	-	-
Gunung Labuhan	-	-	-	-	-	-
kasui	-	-	9,63	173 340	-	-
Rebang Tangkas	-	-	5,03	90 540	-	-
Blambangan Umpu	-	-	3,20	54 180	-	-
Way tuba	-	-	4,75	79 200	-	-
Negeri Agung	-	-	6,88	118 800	-	-
Bahuga	-	-	3,96	65 700	-	-
Buay Bahuga	-	-	1,38	24 300	-	-
Bumi Agung	-	-	2,03	36 150	-	-
Pakuan Ratu	-	-	30,65	482 750	-	-
Negara Batin	-	-	61,06	1 088 950	-	-
Negeri Besar	-	-	61,68	925 440	-	-
Way Kanan	-	-	198,71	3 288 630	-	-

Sumber/Source: Dinas Perikanan Kabupaten Way Kanan/ Fishery Service of Way Kanan Regency

BAB VI

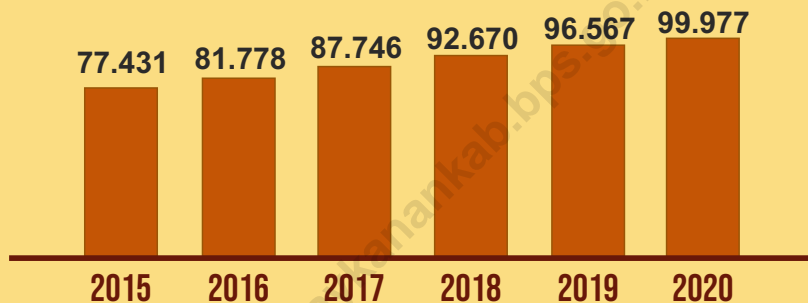
Chapter

INDUSTRI, PERTAMBANGAN, DAN ENERGI

Industry, Mining, and Energy

JUMLAH PELANGGAN LISTRIK DI KABUPATEN WAY KANAN

Number of Electricity Customers in Way Kanan Regency



PRODUKSI LISTRIK

Electricity Production

2020

“Produksi Listrik pada Cabang/Ranting PLN di Kabupaten Way Kanan Tahun 2020 sebesar 168.635.329 Kwh.”

“Electricity Production of PLN Branch in Way Kanan Regency in 2020 is 168.635.329 Kwh”



PENJELASAN TEKNIS

1. **Industri manufaktur** adalah suatu kegiatan ekonomi yang melakukan kegiatan mengubah suatu barang dasar secara mekanis, kimia, atau dengan tangan sehingga menjadi barang jadi/setengah jadi, dan atau barang yang kurang nilainya menjadi barang yang lebih tinggi nilainya, dan sifatnya lebih dekat kepada pemakai akhir. Termasuk dalam kegiatan ini adalah jasa industri dan pekerjaan perakitan.
2. **Jasa industri** adalah kegiatan industri yang melayani keperluan pihak lain. Pada kegiatan ini bahan baku disediakan oleh pihak lain sedangkan pihak pengolah hanya melakukan pengolahannya dengan mendapat imbalan sebagai balas jasa (upah maklon).
3. **Perusahaan atau usaha industri** adalah suatu unit (kesatuan) usaha yang melakukan kegiatan ekonomi, bertujuan menghasilkan barang atau jasa, terletak pada suatu bangunan atau lokasi tertentu, dan mempunyai catatan administrasi tersendiri mengenai produksi dan struktur biaya serta ada seorang atau lebih yang bertanggung jawab atas usaha tersebut.
4. **Industri manufaktur** dikelompokkan ke dalam 4

TECHNICAL NOTES

1. **Manufacturing industry** is defined as an economic activity processing basic goods mechanically, chemicals or manually into final or intermediate goods. It is also defined as processing of lower value goods into higher value goods as final or intermediate products. The activities also include services for manufacturing and assembling.
2. **Services for manufacturing** is defined as a manufacturing activity which serving other manufacturing establishments. In this case, raw materials are supplied by others while the workers are paid as a compensation for processing raw materials.
3. **Manufacturing establishment** is defined as a production unit engaged in economic activity, producing goods or services, located in a building or in a certain location, keeping a business record concerning the production and cost structure, and having a person or more that are responsible to those activities.
4. **Manufacturing industries** are categorized into four groups, based

golongan berdasarkan banyaknya pekerja, yaitu: industri besar (100 orang pekerja atau lebih), industri sedang/menengah (20–99 orang pekerja), industri kecil (5–19 orang pekerja), dan industri mikro (1–4 orang pekerja).

on the number of employees: large scale manufacturing (100 employees or more), medium scale manufacturing (20–99 employees), small scale manufacturing (5–19 employees), and micro industry (1–4 employees).

5. **CV/Firma** adalah suatu persekutuan yang didirikan oleh seorang atau beberapa orang yang mempercayakan uang atau barang kepada seorang atau beberapa orang yang menjalankan perusahaan dan bertindak sebagai pemimpin.
6. **Pelanggan** adalah individu atau kelompok, baik rumah tangga, perusahaan atau institusi non profit yang membeli air bersih dari perusahaan air bersih
7. **Air disalurkan** adalah volume air bersih dari perusahaan air bersih.
5. **Kommanditgesellschaft/ Firma** is organization founded by one or more person which trusted their money or shares to their leader.
6. **Customers** are individuals or groups, whether household, company or non-profit institutions that buy water supply from water supply establishment.
7. **Distributed water** is the volume of water supply from water supply establishment.

ULASAN**DESCRIPTION****Listrik**

Perusahaan Listrik Negara (PLN) adalah Perusahaan Umum Milik Negara yang mempunyai aktivitas kegiatan pembangkitan, transmisi, dan distribusi tenaga listrik. Dalam proses distribusi listrik, PLN menjual listrik kepada rumah tangga maupun unit usaha.

Adapun jumlah listrik terjual adalah banyaknya listrik yang disalurkan kepada para pelanggan. Pelanggan tersebut dapat berupa; (1) rumah tangga, (2) layanan sosial, (3) bisnis, (4) industri, (5) kantor pemerintah/ JPU, (6) taksi, (7) curah dan (8) multiguna. Jumlah produksi listrik PLN di Kabupaten Way Kanan tahun 2020 tercatat sebanyak 168.635.329 Kwh. Sedangkan tenaga listrik yang terjual sebanyak 126.735.132 Kwh.

Air

Perusahaan air bersih adalah perusahaan yang mempunyai aktivitas dalam penampungan, penjernihan, dan penyaluran air baku atau air bersih dari terminal air melalui saluran kepada rumah tangga, perusahaan industri atau pengguna komersial lainnya.

Electricity

State Electricity Company (PLN) is a State owned company that has activities for Electricity production, transmission and electricity distribution. In distribution processing, PLN sell Electricity to household customer and also establishment units.

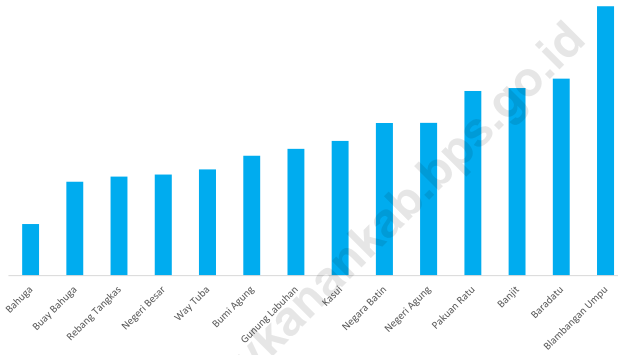
Sold Electricity is total Electricity distributed to customer. Such registration can be in the form of; (1) households, (2) social services, (3) businesses, (4) industries, (5) government offices/ public prosecutors, (6) taxis, (7) bulk and (8) multipurpose. The amount of PLN electricity production of Way Kanan Regency in 2019 is 168,635,329 Kwh. While the electric power sold is 126,735,132 Kwh.

Water

The water supply company (PDAM) is a company with several activities such as the collection and purification of water and the distribution of water to households, industries, and other commercial users.

Gambar 6.1
Figures

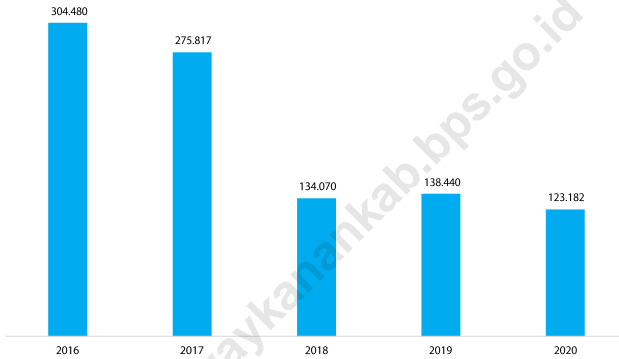
Jumlah Pelanggan Listrik Menurut Kecamatan di Kabupaten Way Kanan, 2019
Electricity Customers by Subdistrict in Way Kanan Regency, 2019



Sumber/Source: PT PLN (Persero) UID Lampung/State Electricity Company UID Lampung

Gambar 6.2
Figures

Banyaknya Air bersih (m³) yang Disalurkan Menurut Jenis konsumen di kabupaten way Kanan, 2016–2020
Number of Clean Water (m³) Distributed by Type of Customers in way kanan Regency , 2016–2020



Sumber/Source: Dinas Pekerjaan Umum Kabupaten Way Kanan / Public Work Service of Way Kanan Regency

6.1 INDUSTRI INDUSTRY

Tabel 6.1.1 Jumlah Perusahaan dan Tenaga Kerja di Sektor Industri menurut Jenis Industri di Kabupaten Way Kanan, 2020
Number of Establishments and Workers Engaged in the Industrial Sector by Type of Industry in Way Kanan Regency, 2020

Jenis Industri <i>Type of Industry</i>	Banyaknya Perusahaan <i>Number of Establishment</i>	Tenaga Kerja <i>Workers Engaged</i>
(1)	(2)	(3)
Industri Makanan & Minuman/ <i>Foods and Beverages Industry</i>	2 172	3 353
Industri Tekstil/ <i>Textile Industry</i>	75	88
Industri Pakaian Jadi/ <i>Garment Industry</i>	99	123
Industri Kayu, Barang dari Kayu dan Gabus dan Barang dari Bambu dan Rotan/ <i>Wood and Other Products Industries</i>	503	1 037
Industri Percetakan & Reproduksi media/ <i>Paper and Printing Products Industries</i>	5	30
Industri Karet barang dari karet/ <i>Rubber Products Industries</i>	4	12
Industri Barang Galian Bukan Logam/ <i>Non-Metalic Quarr Products Industries</i>	300	809
Industri Barang Logam, Bukan Mesin/ <i>Basic Metal Industries</i>	76	100
Industri Furniture/ <i>Furniture</i>	280	427
Industri Pengolahan Lainnya/ <i>Other Manufacturing Products</i>	5	5
Industri Jasa Reparasi/ <i>Repair Services Industry</i>	250	200
Jumlah/Total	3 769	6 184

Sumber/Source: Dinas Perindustrian dan Perdagangan Kabupaten Way Kanan/ *Department of Industry and Trade of Way Kanan Regency*

6.2 ENERGI ENERGY

Tabel
Table 6.2.1

Daya Terpasang, Produksi, dan Distribusi Listrik PT. PLN (Persero) pada Cabang/Ranting PLN Menurut Kecamatan di Kabupaten Way Kanan, 2020
Installed Electricity Power, Production, and Distribution of PT. PLN (Persero) at PLN Branch by Subdistrict in Way Kanan Regency, 2020

Kecamatan Subdistrict	Daya Terpasang Installed Electricity Power (KW)	Produksi Listrik Electricity Production (KWh)	Listrik Terjual Electricity Sold (KWh)	Dipakai Sendiri Own Used (KWh)	Susut/ Hilang Shrinkage/ Lost (KWh)
(1)	(2)	(3)	(4)	(5)	(6)
Banjit	7 908 274	16 003 129	12 026 891	188 130	2 338 500
Baradatu	8 300 063	16 795 951	12 622 723	197 451	2 454 354
Gunung Labuhan	5 343 522	10 813 114	8 126 419	127 117	1 580 095
Kasui	5 680 944	11 495 919	8 639 570	135 144	1 679 872
Rebang Tangkas	4 176 784	8 452 111	6 352 046	99 362	1 235 088
Blambangan Umpu	11 352 394	22 972 628	17 264 704	270 063	3 356 937
Way Tuba	4 477 961	9 061 571	6 810 076	106 526	1 324 147
Negeri Agung	6 438 633	13 029 173	9 791 863	153 169	1 903 923
Bahuga	2 174 689	4 400 685	3 307 264	51 734	643 062
Buay Bahuga	3 954 137	8 001 564	6 013 445	94 065	1 169 250
Bumi Agung	5 056 150	10 231 595	7 689 388	120 281	1 495 119
Pakuan Ratu	7 781 417	15 746 422	11 833 967	185 114	2 300 988
Negara Batin	6 430 866	13 013 457	9 780 051	152 984	1 901 627
Negeri Besar	4 258 766	8 618 010	6 476 725	101 312	1 259 331
Way Kanan	83 334 600	168 635 329	126 735 132	1 982 452	24 642 293

Sumber/Source: PT PLN (Persero) UID Lampung/State Electricity Company UID Lampung

Tabel
Table 6.2.2**Jumlah Pelanggan Listrik Menurut Kecamatan di Kabupaten Way Kanan, 2016–2020**
Number of Electricity Customers by Subdistrict in Way Kanan Regency, 2016–2020

Kecamatan Subdistrict	2016	2017	2018	2019	2020
(1)	(2)	(3)	(4)	(5)	(6)
Banjit	7 761	8 327	8 794	9 164	9 487
Baradatu	8 145	8 740	9 230	9 618	9 958
Gunung Labuhan	5 244	5 627	5 942	6 192	6 411
Kasui	5 575	5 982	6 317	6 583	6 815
Rebang Tangkas	4 099	4 398	4 645	4 840	5 010
Blambangan Umpu	11 140	11 953	12 624	13 155	13 619
Way Tuba	4 394	4 715	4 980	5 189	5 372
Negeri Agung	6 318	6 779	7 160	7 461	7 725
Bahuga	2 134	2 290	2 418	2 520	2 609
Buay Bahuga	3 880	4 163	4 397	4 582	4 744
Bumi Agung	4 962	5 324	5 623	5 859	6 065
Pakuan Ratu	7 636	8 193	8 653	9 017	9 336
Negara Batin	6 311	6 771	7 151	7 452	7 715
Negeri Besar	4 179	4 484	4 736	4 935	5 111
Way Kanan	81 778	87 746	92 670	96 567	99 977

Sumber/Source: PT PLN (Persero) UID Lampung/State Electricity Company UID Lampung

Tabel 6.2.3 Jumlah Pelanggan dan Air yang Disalurkan Menurut Kecamatan di Kabupaten Way Kanan, 2020
Number of Customers and Distributed Water by Subdistrict in Way Kanan Regency, 2020

Kecamatan Subdistrict	Pelanggan Number of Customers	Air Disalurkan Distributed Water (m ³)	Nilai Value (Rp)
(1)	(2)	(3)	(4)
Banjit	100	23 114	1 723 950
Baradatu	150	38 966	11 998 250
Gunung Labuhan	-	-	-
Kasui	178	37 772	9 250 000
Rebang Tangkas	-	-	-
Blambangan Umpu	130	23 330	2 500 000
Way Tuba	-	-	-
Negeri Agung	-	-	-
Bahuga	-	-	-
Buay Bahuga	-	-	-
Bumi Agung	-	-	-
Pakuan Ratu	-	-	-
Negara Batin	-	-	-
Negeri Besar	-	-	-
Way Kanan	558	123 182	25 472 200

Sumber/Source: Dinas Pekerjaan Umum Kabupaten Way Kanan / Public Work Service of Way Kanan Regency

Tabel
Table 6.2.4**Banyaknya Pelanggan PAB Menurut Jenis Konsumen di Kabupaten Way Kanan, 2016–2020**
Number of Water Customers by Type of Customers in Way Kanan regency, 2016–2020

Kecamatan Subdistrict	2016	2017	2018	2019	2020
(1)	(2)	(3)	(4)	(5)	(6)
Sosial/Social					
Umum/ <i>Public</i>	-	-	-	-	-
Khusus/ <i>Exclusive</i>	-	-	-	-	-
Non Niaga/ Non Trading					
Rumah Tangga/ <i>Household</i>	1 277	1 256	930	558	558
Instansi Pemerintah/ <i>Government Institution</i>	-	-	-	-	-
Niaga/ Trading					
Kecil/ <i>Small</i>	-	-	-	-	-
Besar/ <i>Big</i>	-	-	-	-	-
Khusus/ Exclusive					
Pelabuhan/ <i>Port</i>	-	-	-	-	-
Lainnya/ <i>Others</i>	-	-	-	-	-
Jumlah/Total	1 277	1 256	930	558	558

Sumber/Source: Dinas Pekerjaan Umum Kabupaten Way Kanan / *Public Work Service of Way Kanan Regency*

Tabel
Table 6.2.5**Banyaknya Air bersih (m³) yang Disalurkan Menurut Jenis konsumen di kabupaten way Kanan, 2016–2020**
Number of Clean Water (m³) Distributed by Type of Customers in way kanan Regency , 2016–2020

Kecamatan Subdistrict	2016	2017	2018	2019	2020
(1)	(2)	(3)	(4)	(5)	(6)
Sosial/Social					
Umum/ <i>Public</i>	-	-	-	-	-
Khusus/ <i>Exclusive</i>	-	-	-	-	-
Non Niaga/ Non Trading					
Rumah Tangga/ <i>Household</i>	304 480	275 817	134 070	138 440	123 182
Instansi Pemerintah/ <i>Government Institution</i>	-	-	-	-	-
Niaga/ Trading					
Kecil/ <i>Small</i>	-	-	-	-	-
Besar/ <i>Big</i>	-	-	-	-	-
Khusus/ Exclusive					
Pelabuhan/ <i>Port</i>	-	-	-	-	-
Lainnya/ <i>Others</i>	-	-	-	-	-
Jumlah/Total	304 480	275 817	134 070	138 440	123 182

Sumber/Source: Dinas Pekerjaan Umum Kabupaten Way Kanan / *Public Work Service of Way Kanan Regency*

BAB VII

Chapter

PARIWISATA

Tourism

PADA TAHUN 2020

93,06

WISATAWAN
DI WAY KANAN

MENGUNJUNGI

WISATA TIRTA



In 2020
93,06% of Tourists on Way Kanan
visit Water Tourism



Tabik
Puun!!!

BLAMBANGAN UMPU

KECAMATAN DENGAN
KUNJUNGAN WISATAWAN

TERBANYAK

SEBESAR 41,45%

Subdistrict with Most Tourist Visits
are Blambangan Umpu, 41,45%

PENYEDIAAN AKOMODASI

Accommodation

JUMLAH HOTEL

Number of Hotels

11



2020

JUMLAH KAMAR

Number of Rooms

161



PENJELASAN TEKNIS

1. **Wisatawan mancanegara (wisman)** ialah setiap pengunjung yang mengunjungi suatu negara di luar tempat tinggalnya, didorong oleh satu atau beberapa keperluan tanpa bermaksud memperoleh penghasilan di tempat yang dikunjungi dan lamanya kunjungan tersebut tidak lebih dari satu tahun (12 bulan). Definisi ini mencakup 2 (dua) kategori wisatawan mancanegara, yaitu:
 - a. **Wisatawan (turis)** ialah setiap pengunjung seperti definisi di atas yang tinggal paling sedikit 24 jam, akan tetapi tidak lebih dari 1 (satu) tahun di tempat yang dikunjungi, dengan maksud antara lain: berlibur, rekreasi, olah raga, bisnis, menghadiri pertemuan, studi, dan kunjungan dengan alasan kesehatan.
 - b. **Excursionist** ialah setiap pengunjung seperti definisi di atas yang tinggal kurang dari 24 jam di tempat yang dikunjungi (termasuk "Cruise passengers"). Cruise Passengers ialah setiap pengunjung yang tiba di suatu negara di mana mereka tidak menginap di akomodasi yang tersedia di negara tersebut, misalnya dengan kapal laut.

TECHNICAL NOTES

1. *1. An International Visitor is any person visiting a country other than his usual place of residence for any reason other than for earning income in the country visited, and the length of stay is no more than one year (12 months). This definition covers two categories of foreign visitors, namely:*
 - a. *"Tourist" is any visitor staying for at least 24 hours, but no more than one year, in the country visited, with the intention of visiting, and for any of these purposes: Pleasure, recreation and sports, Business, visiting friends and relatives, missions, attending meetings, conferences, visit for health reasons and study.*
 - b. *"Excursionist" is any visitor staying less than 24 hours in the country visited including, "Cruise Passengers", i.e. visitors arriving in a country without staying in any accommodation available in the visited country.*

3.

3. **Akomodasi** ialah suatu usaha yang menggunakan suatu bangunan atau sebagian bangunan yang disediakan secara khusus, dan setiap orang dapat menginap, makan serta memperoleh pelayanan dan fasilitas lainnya dengan pembayaran. Akomodasi dibedakan antara hotel dan akomodasi lainnya. Ciri khusus dari hotel adalah mempunyai restoran yang berada di bawah manajemen hotel tersebut
4. **Hotel** adalah penyediaan akomodasi secara harian berupa kamar-kamar di dalam satu bangunan yang dapat dilengkapi dengan jasa pelayanan makan dan minum, kegiatan hiburan dan atau fasilitas lainnya. Hotel terdiri dari hotel berbintang dan hotel non- bintang.
5. **Hotel** bintang adalah usaha penyediaan jasa pelayanan penginapan, makan minum serta jasa lainnya bagi umum dengan menggunakan sebagian atau seluruh bangunan. Usaha ini dikelola secara komersial serta memenuhi ketentuan persyaratan sebagai hotel bintang (termasuk berlian) yang ditetapkan dalam surat keputusan instansi yang membinanya. Misalnya hotel bintang lima, hotel bintang empat dan seterusnya.
3. **Accommodation** is an establishment using a building or a part of a building, prepared commercially for any person to stay, eat and obtain service as well as other facilities. Accommodation is segregated into hotel and other accommodations. The special characteristic of hotel is having a restaurant under hotel management.
4. **Hotel** is a daily supply of accommodation rooms within a building which can be equipped with eating and drinking services, entertainment activities and/or other facilities. Hotel consists of a classified hotel and a non-classified hotel
5. **A star hotel** is the business of providing an accommodation, eating and drinking as well as other services for the public by using a building or a part of a building. It is managed commercially and meets specified requirements as a star hotel (including diamonds) set forth in the decree of fostering agency. For example, five star hotel, four star hotel, and so on.

ULASAN

Di tahun 2020 Kabupaten Way Kanan memiliki 11 buah hotel, yaitu 8 di Kecamatan Baradatu dan 3 hotel di Kecamatan Blambangan Umpu. Sebelas hotel tersebut merupakan hotel non-bintang. Jika dibandingkan dengan tahun sebelumnya, terjadi penambahan sebuah hotel di kabupaten Way Kanan tepatnya di Kecamatan Baradatu.

Way Kanan pun memiliki objek wisata yang terdiri dari Wisata Tirta/Marina, Wisata Alam/Agrowisata, Wisata Sejarah, dan Wisata Buatan. Tempat wisata yang paling banyak dikunjungi yaitu Wisata Tirta/Marina dengan jumlah pengunjung sebanyak 12.350.

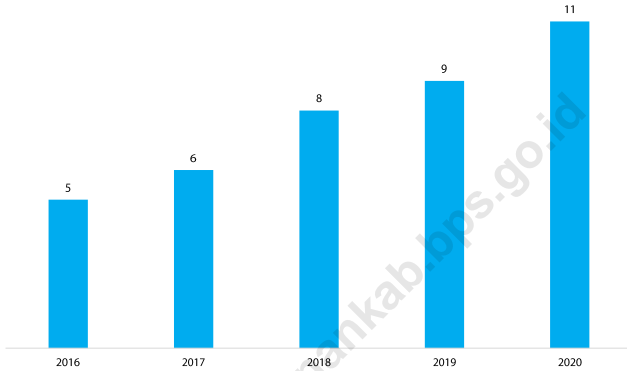
DESCRIPTION

In 2020 Way Kanan has 11 hotels, 8 in Baradatu dan the 3 other in Blambangan Umpu. Those hotels are non-classified hotels. compared with the previous year, there was an addition of a hotel in Way Kanan district, precisely in the Baradatu sub-District.

Way Kanan also has tourism object which consist of Water Tourism, Agrotourism, Historical Tourism, and Artificial Tourism. The most visited tourism object is water tourism with a total 12,350 visitors.

Gambar 7.1
Figures

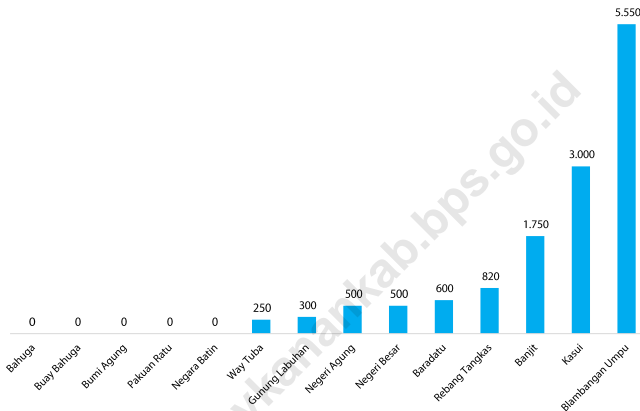
**Jumlah Akomodasi Hotel di Kabupaten Way Kanan,
2016-2020**
*Number of Hotel Accomodations in Way Kanan Regency,
2016-2020*



Sumber/Source: Badan Pusat Statistik Kabupaten Way Kanan/BPS-Statistic of Way Kanan Regency

Gambar 7.2
Figures

Jumlah Pengunjung Objek Wisata menurut Kecamatan dan Jenis Objek Wisata di Kabupaten Way Kanan, 2020
Number of Visitors by Subdistrict and Type of Tourism Object in Way Kanan Regency, 2020



Sumber/Source: Dinas Kepemudaan, Olahraga dan Pariwisata Kabupaten Way Kanan/ Youth, Sport, and Tourism Service of Way Kanan Regency

Tabel
Table 7.1

Jumlah Objek Wisata dan Pengunjung menurut Kecamatan dan Jenis Objek Wisata di Kabupaten Way Kanan, 2020
Number of Tourism Object and Visitors by Subdistrict and Type of Tourism Object in Way Kanan Regency, 2020

Kecamatan Subdistrict	Wisata Tirta/Marina Water Tourism		Wisata Alam/Agrowisata Agrotourism	
	Jumlah Objek Wisata Number of Tourism Object	Pengunjung Visitors	Jumlah Objek Wisata Number of Tourism Object	Pengunjung Visitors
(1)	(2)	(3)	(4)	(5)
Banjit	9	1 500	2	50
Baradatu	1	100	-	-
Gunung Labuhan	3	250	-	-
Kasui	7	3 000	-	-
Rebang Tangkas	5	800	1	20
Blambangan Umpu	7	5 500	-	-
Way Tuba	1	200	3	50
Negeri Agung	1	500	-	-
Bahuga	-	-	-	-
Buay Bahuga	-	-	-	-
Bumi Agung	-	-	-	-
Pakuan Ratu	-	-	-	-
Negara Batin	-	-	-	-
Negeri Besar	1	500	-	-
Way Kanan	35	12 350	6	120

Sumber/Source: Dinas Kepemudaan, Olahraga dan Pariwisata Kabupaten Way Kanan/ Youth, Sport, and Tourism Service of Way Kanan Regency

Lanjutan Tabel/*Continued Table 7.1*

Kecamatan <i>Subdistrict</i>	Wisata Sejarah <i>Historical Tourism</i>		Wisata Buatan <i>Artificial Tourism</i>	
	Jumlah Objek Wisata <i>Number of Tourism Object</i>	Pengunjung <i>Visitors</i>	Jumlah Objek Wisata <i>Number of Tourism Object</i>	Pengunjung <i>Visitors</i>
(1)	(6)	(7)	(8)	(9)
Banjit	2	200	-	-
Baradatu	-	-	1	500
Gunung Labuhan	-	-	1	50
Kasui	-	-	-	-
Rebang Tangkas	-	-	-	-
Blambangan Umpu	3	50	-	-
Way Tuba	-	-	-	-
Negeri Agung	-	-	-	-
Bahuga	1	-	-	-
Buay Bahuga	-	-	-	-
Bumi Agung	-	-	-	-
Pakuan Ratu	-	-	1	-
Negara Batin	-	-	-	-
Negeri Besar	-	-	-	-
Way Kanan	6	250	3	550

Sumber/*Source*: Dinas Kepemudaan, Olahraga dan Pariwisata Kabupaten Way Kanan / *Youth, Sport, and Tourism Service of Way Kanan Regency*

Tabel
Table 7.2**Jumlah Akomodasi Hotel Menurut Kecamatan di Kabupaten Way Kanan, 2016-2020**
Number of Hotel Accomodations by District in Way Kanan Regency, 2016-2020

Kecamatan Subdistrict	2016	2017	2018	2019	2020
(1)	(2)	(3)	(4)	(5)	(6)
Banjit	-	-	-	-	-
Baradatu	3	4	6	6	8
Gunung Labuhan	-	-	-	-	-
Kasui	-	-	-	-	-
Rebang Tangkas	-	-	-	-	-
Blambangan Umpu	2	2	2	3	3
Way Tuba	-	-	-	-	-
Negeri Agung	-	-	-	-	-
Bahuga	-	-	-	-	-
Buay Bahuga	-	-	-	-	-
Bumi Agung	-	-	-	-	-
Pakuan Ratu	-	-	-	-	-
Negara Batin	-	-	-	-	-
Negeri Besar	-	-	-	-	-
Way Kanan	5	6	8	9	11

Sumber/Source: Updating Direktori Usaha Jasa Pariwisata Badan Pusat Statistik Kabupaten Way Kanan/ *Updating Directory of Tourism Services BPS-Statistic of Way Kanan Regency*

Tabel
Table 7.3**Jumlah Hotel dan Akomodasi Lainnya Menurut Kecamatan di Kabupaten Way Kanan, 2020**
Number of Hotel and Other Accomodations by District in Way Kanan Regency, 2020

Kecamatan Subdistrict	Hotel/ Hotels	Pondok Wisata Home stay
(1)	(2)	(3)
Banjit	-	6
Baradatu	8	-
Gunung Labuhan	-	-
Kasui	-	-
Rebang Tangkas	-	-
Blambangan Umpu	3	6
Way Tuba	-	-
Negeri Agung	-	-
Bahuga	-	-
Buay Bahuga	-	-
Bumi Agung	-	-
Pakuan Ratu	-	-
Negara Batin	-	-
Negeri Besar	-	-
Way Kanan	11	12

Sumber/Source: Dinas Kepemudaan, Olahraga dan Pariwisata Kabupaten Way Kanan/ Youth, Sport, and Tourism Service of Way Kanan Regency

Tabel
Table 7.4

Jumlah Hotel dan Jumlah Kamar Menurut Klasifikasi di Kabupaten Way Kanan, 2020
Number of Hotel and Rooms by Hotel Classification in Way Kanan Regency, 2020

Klasifikasi Hotel <i>Hotel Classification</i>	Hotel <i>Hotels</i>	Kamar <i>Rooms</i>
(1)	(2)	(3)
Hotel Bintang 5	-	-
Hotel Bintang 4	-	-
Hotel Bintang 3	-	-
Hotel Bintang 2	-	-
Hotel Bintang 1	-	-
Hotel Bintang	-	-
Non Bintang	11	161
Lainnya	-	-
Jumlah/Total	11	161

Sumber/Source: Dinas Kepemudaan, Olahraga dan Pariwisata Kabupaten Way Kanan/ *Youth, Sport, and Tourism Service of Way Kanan Regency*

Tabel
Table 7.5**Jumlah Rumah Makan¹/Restoran Menurut Kecamatan di Kabupaten Way Kanan, 2016–2020**
Number of Restaurants¹ by Subdistrict in Way Kanan Regency, 2016–2020

Kecamatan Subdistrict	2016	2017	2018	2019	2020
(1)	(2)	(3)	(4)	(5)	(6)
Banjit	15
Baradatu	27
Gunung Labuhan
Kasui	6
Rebang Tangkas	4
Blambangan Umpu	45
Way Tuba	15
Negeri Agung
Bahuga
Buay Bahuga	1
Bumi Agung	4
Pakuan Ratu	15
Negara Batin	3
Negeri Besar
Way Kanan	135

Catatan/Note: ¹ Rumah Makan/Restoran yang Tercatat Sebagai Wajib Pajak pada Badan Pendapatan Daerah/ *Restaurants that are Registered as Taxpayers at the Department of Regional Revenue of Way Kanan Regency*

Sumber/Source: Dinas Perindustrian dan Perdagangan Kabupaten Way Kanan/ *Department of Industry and Trade of Way Kanan Regency*

BAB VIII

Chapter VIII

TRANSPORTASI & KOMUNIKASI

Transportation & Communication

Panjang Jalan di Kabupaten Way Kanan
sudah diaspal
*Road surface in Way Kanan
Regency Already Paved*

58,68%

Panjang Jalan Kab.
Way Kanan Tahun 2020
*Length of Roads by Way Kanan Regency
in 2020*

***2091,79 km**

*Catatan: Panjang jalan kabupaten tanpa
panjang jalan provinsi

*Note : *The lengths of regency road
without provincial road.*

Kondisi Jalan
di Kabupaten Way Kanan
Condition of roads in Way Kanan Regency

18,46% Baik/Good

36,12% Sedang/Moderate

45,42% Rusak Berat/
Severely Damage

PENJELASAN TEKNIS

1. Data transportasi dan komunikasi meliputi :
 - a. Panjang Jalan
 - b. Angkutan Darat
 - c. Angkutan Laut
 - d. Pos dan Telekomunikasi
2. **Kendaraan bermotor** adalah setiap kendaraan yang digerakkan oleh peralatan teknik yang ada pada kendaraan tersebut, biasanya digunakan untuk angkutan orang atau barang di atas jalan raya selain kendaraan yang berjalan di atas rel. Kendaraan bermotor yang dicatat adalah semua jenis kendaraan kecuali kendaraan bermotor TNI/ Polri dan Korps Diplomatik.
3. **Mobil penumpang** adalah setiap kendaraan bermotor yang dilengkapi dengan tempat duduk untuk sebanyak banyaknya delapan orang, tidak termasuk tempat duduk untuk pengemudi, baik dilengkapi atau tidak dilengkapi bagasi.
4. **Mobil bis** adalah setiap kendaraan bermotor yang dilengkapi dengan tempat duduk untuk lebih dari delapan orang, tidak termasuk tempat duduk untuk pengemudi, baik dilengkapi atau tidak dilengkapi bagasi.

TECHNICAL NOTES

1. *Data on transportations and communications include:*
 - a. *Length of Road*
 - b. *Land Transport*
 - c. *Sea Transport*
 - d. *Pos and Telecommunications*
2. **Motor vehicles** are any vehicle that is driven by the existing technical equipment on the vehicle, normally used to transport people or goods on the road other than vehicle that runs on the rails. Motor vehicles recorded are all types of vehicle except motor vehicles owned by TNI/police and the Diplomatic Corps.
3. **Passenger automobile** is any motorized vehicle equipped with seating for as many as eight people, not including seat for the driver, either equipped or not equipped with luggage.
4. **Bus** is any motor vehicles equipped with seating for more than eight people, not including seat for the driver, either equipped or not equipped with luggage.

5. **Mobil truk** adalah setiap kendaraan bermotor yang digunakan untuk angkutan barang, selain mobil penumpang, mobil bis dan kendaraan bermotor roda dua.
 6. Data panjang jalan bersumber dari Dinas Pekerjaan Umum Kecamatan, diolah dari daftar PJ-II/5.
 7. **Kunjungan kapal** adalah kapal yang datang di pelabuhan baik untuk berlabuh di perairan maupun bersandar di dermaga.
 8. **Kantor Pos** adalah pemberi pelayanan pengiriman barang, uang, dsb, dari suatu tempat ke tempat yang lain. Pengguna pelayanan biasanya diharuskan menempel perangko yang cukup pada sampul surat, kartu pos, pos wesel, warkat pos, paket dsb. Rumah pos berfungsi sama seperti kantor pos dan kantor pos pembantu, bedanya rumah pos biasanya terletak di daerah terpencil.
 9. **Telekomunikasi** adalah setiap pemancaran, pengiriman dan atau penerimaan dari setiap informasi dalam bentuk tanda-tanda, isyarat, tulisan, gambar, suara dan bunyi melalui sistem kawat, optik, radio atau sistem elektromagnetik lainnya.
5. *Truck is any motor vehicles used to transport goods, other than passenger cars, buses and two-wheel motor vehicles.*
 6. *Road length data derived from the Office of Subdistrict Public Works, compiled from the questionnaires PJ-II/5.*
 7. **Ship call** is a ship arriving at a port either for docking or berthing.
 8. **Post office** is an establishment dealing with the delivery of goods, letters, money, etc. from one place to another place. Service users usually put postage stamps on the envelope and postcard or are charged with amount of money in obtaining services such as money order, aerogramme, package post, etc. A mailing house has the same function as post office and auxiliary post office. It is usually located in remote areas.
 9. **Telecommunication** includes every transmitting, delivering and or receiving from every information of marking, signal, article, picture, sound and voice through strand or wire system, optic, radio or other electromagnetic system.

10. **Internet** adalah sebuah jaringan komputer publik di seluruh dunia. Internet menyediakan akses ke sejumlah layanan komunikasi termasuk World Wide Web dan membawa email, berita, hiburan dan file data.
10. **The internet** is worldwide public computer network. It provides access to a number of communication services including the World Wide Web and carries e-mail, news, entertainment and data files

<https://waykanankab.bps.go.id>

ULASAN

Transportasi menjadi hal yang sangat penting dalam pembangunan suatu wilayah, baik pembangunan di sektor ekonomi, sosial, maupun pendidikan. Transportasi yang baik tentunya akan menekan biaya produksi, memudahkan akses dalam mendapatkan barang ataupun menjual barang, serta memperlancar mobilisasi penduduk yang pada akhirnya akan menggerakkan roda ekonomi dan informasi suatu daerah.

Jalan, sebagai salah satu sarana transportasi, di Kabupaten Way Kanan tampak mengalami perbaikan. Meskipun tidak ada penambahan panjang jalan, pembangunan transportasi di Way Kanan agaknya terfokus pada perbaikan kualitas jalan.

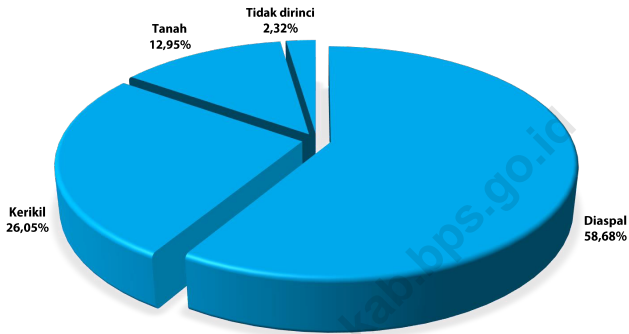
DESCRIPTION

Transportation is very important in the development of a region, whether development in the economic, social, and educational sectors. Good transport will certainly reduce the cost of production, facilitate access in obtaining goods or sell goods, and facilitate the mobilization of the population which will ultimately drive the wheels of economy and information of a region.

Road, as one means of transportation, in Way Kanan seems to be improving. Although there is no additional length of roads, the construction of transportation in Way Kanan seems to be focused on improving road quality.

Gambar 8.1
Figures

**Persentase Panjang Jalan Menurut Jenis Permukaan Jalan
di Kabupaten Way Kanan, 2020**
*Percentage of Road by Type of Road Surface in Way Kanan
Regency, 2020*



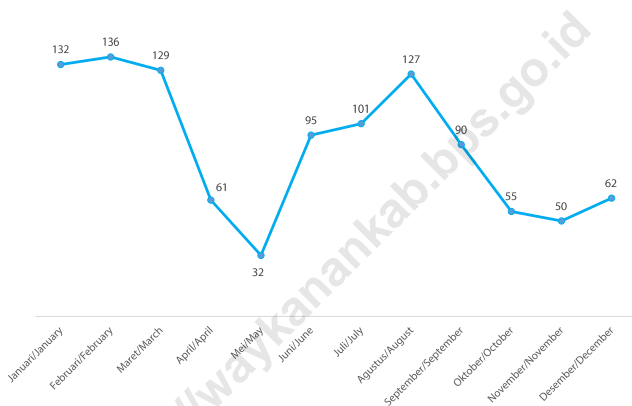
Catatan/Note: ¹ Data tidak termasuk panjang jalan tol/Excluding toll road

² Berdasarkan Keputusan Menteri Pekerjaan Umum dan Perumahan Rakyat No. 248/KPTS/M/2015/Based on Public Work and Public Housing Ministerial Decree No. 248/KPTS/M/2015

Sumber/Source: Dinas Pekerjaan Umum Kabupaten Way Kanan / Public Work Service of Way Kanan Regency

Gambar 8.2
Figures

Jumlah Kendaraan Wajib Uji Pada Balai Pengujian Kendaraan Bermotor (PKB) menurut Bulan Pengujian dan Jenis Kendaraan di Kabupaten Way Kanan, 2020
Number of Vehicle Obligated to Test in Vehicle Tester Office by Month of Testing and Type of Vehicle in Way Kanan Regency, 2020



Sumber/Source: Dinas Perhubungan Kabupaten Way Kanan/ Transportation Service of Way Kanan Regency

8.1 TRANSPORTASI TRANSPORTATION

Tabel 8.1.1 Panjang Jalan¹ Menurut Tingkat Kewenangan Pemerintahan di Kabupaten Way Kanan (km), 2018–2020
Table Length of Roads¹ by Level of Government Authority in Way Kanan Regency (km), 2018–2020

Tingkat Kewenangan Pemerintahan Level of Government Authority	2018	2019	2020
(1)	(2)	(3)	(4)
Negara ² /State ²	81,90	81,90	81,90
Provinsi/Province	261,10	261,10	261,10
Kabupaten/Kota Regency/Municipality	2 009,90	2 009,90	2 009,90
Jumlah/Total	2 352,90	2 352,90	2 352,90

Catatan/Note: ¹ Data tidak termasuk panjang jalan tol/Excluding toll road

² Berdasarkan Keputusan Menteri Pekerjaan Umum dan Perumahan Rakyat No. 248/KPTS/M/2015/Based on Public Work and Public Housing Ministerial Decree No. 248/KPTS/M/2015

Sumber/Source: Dinas Pekerjaan Umum Kabupaten Way Kanan / Public Work Service of Way Kanan Regency

Tabel 8.1.2 Panjang Jalan¹ Menurut Jenis Permukaan Jalan di Kabupaten Way Kanan (km), 2018–2020
Length of Roads¹ by Type of Road Surface in Way Kanan Regency (km), 2018–2020

Jenis Permukaan Jalan <i>Type of Road Surface</i>	2018	2019²	2020²
(1)	(2)	(3)	(4)
Aspal/Paved	1382,59	1763,65	1227,50
Kerikil/Gravel	667,35	310,16	544,90
Tanah/Soil	252,41	7,98	270,80
Lainnya/Others	50,54	10,01	48,60
Jumlah/Total	2 352,90	2091,79	2091,79

Catatan/Note: ¹ Data tidak termasuk panjang jalan tol/Excluding toll road

² Panjang Jalan Kabupaten dan Jalan Negara tanpa Panjang Jalan Provinsi/The lengths of Regency and Country Road without Provincial Road.

Sumber/Source: Dinas Pekerjaan Umum Kabupaten Way Kanan / Public Work Service of Way Kanan Regency

**Tabel
Table 8.1.3**

Panjang Jalan¹ Menurut Kondisi Jalan di Kabupaten Way Kanan (km), 2018–2020
Length of Roads¹ by Condition of Roads in Way Kanan Regency (km), 2018–2020

Kondisi Jalan Condition of Roads	2018	2019²	2020²
(1)	(2)	(3)	(4)
Baik/ <i>Good</i>	805,35	689,12	386,02
Sedang/ <i>Moderate</i>	337,54	327,10	755,67
Rusak/ <i>Damage</i>	606,31	559,90	950,11
Rusak Berat/ <i>Severely Damage</i>	603,69	515,67	-
Jumlah/Total	2352,90	2091,79	2091,79

Catatan/*Note*: ¹ Data tidak termasuk panjang jalan tol/*Excluding toll road*

² Panjang Jalan Kabupaten dan Jalan Negara tanpa Panjang Jalan Provinsi/*The lengths of Regency and Country Road without Provincial Road.*

Sumber/*Source*: Dinas Pekerjaan Umum Kabupaten Way Kanan / *Public Work Service of Way Kanan Regency*

Tabel 8.1.4 **Jumlah Kendaraan Bermotor Menurut Kecamatan dan Jenis Kendaraan di Kabupaten Way Kanan Tahun, 2020**
Number of Registered Motor Vehicles by Subdistrict and Type of Vehicles in Way Kanan Regency, 2020

Kecamatan Subdistrict	Mobil Penumpang Passenger Car	Bis Bus	Mobil Barang Truck	Sepeda Motor Motorcycle	Jumlah Total
(1)	(2)	(3)	(4)	(5)	(6)
Banjit	340	4	200	2 500	3 044
Baradatu	350	2	200	2 000	2 552
Gunung Labuhan	200	-	100	2 000	2 300
Kasui	300	-	200	2 000	2 500
Rebang Tangkas	180	-	110	1 700	1 990
Blambangan Umpu	560	-	280	5 500	6 340
Way Tuba	190	-	130	1 800	2 120
Negeri Agung	315	-	120	2 000	2 435
Bahuga	470	-	150	1 500	2 120
Buay Bahuga	180	-	115	800	1 095
Bumi Agung	165	-	104	900	1 169
Pakuan Ratu	230	-	100	800	1 130
Negara Batin	120	-	175	700	995
Negeri Besar	122	-	175	600	897
Way Kanan	2 832	-	1 659	18 300	22 791

Sumber/Source: Kepolisian Resort Kabupaten Way Kanan/ Police Office of Way Kanan Regency

Tabel
Table 8.1.5

Jumlah Kendaraan Wajib Uji Pada Balai Pengujian Kendaraan Bermotor (PKB) menurut Bulan Pengujian dan Jenis Kendaraan di Kabupaten Way Kanan, 2020
Number of Vehicle Obligated to Test in Vehicle Tester Office by Month of Testing and Type of Vehicle in Way Kanan Regency, 2020

Bulan Month	Jenis Kendaraan / Type of Vehicle			Jumlah Total
	Mobil Barang Truck	Mobil pikap Pickup Car	Bis Bus	
(1)	(2)	(3)	(4)	(6)
Januari/January	73	58	1	132
Februari/February	72	60	4	136
Maret/March	56	71	2	129
April/April	30	30	1	61
Mei/May	12	18	2	32
Juni/June	49	43	3	95
Juli/July	48	49	4	101
Agustus/August	75	47	5	127
September/September	38	52	0	90
Oktober/October	31	24	0	55
November/November	16	34	0	50
Desember/December	22	39	1	62
Jumlah/Total	522	525	23	1 070

Sumber/Source: Dinas Perhubungan Kabupaten Way Kanan / Transportation Service of Way Kanan Regency

8.2 KOMUNIKASI COMMUNICATION

Tabel 8.2.1 Jumlah Kantor Pos Pembantu Menurut Kecamatan di Kabupaten Way Kanan, 2016–2020
Number of Post Offices Subsidiaries by Subdistrict in Way Kanan Regency, 2016–2020

Kecamatan Subdistrict	2016	2017	2018	2019	2020
(1)	(2)	(3)	(4)	(5)	(6)
Banjit	1	1	1	1	1
Baradatu	1	1	1	1	1
Gunung Labuhan	-	-	-	-	-
Kasui	1	1	1	1	1
Rebang Tangkas	-	-	-	-	-
Blambangan Umpu	1	1	1	1	1
Way Tuba	-	-	-	-	-
Negeri Agung	-	-	-	-	-
Bahuga	-	-	-	-	-
Buay Bahuga	-	-	-	-	-
Bumi Agung	1	1	1	1	1
Pakuan Ratu	-	-	-	-	-
Negara Batin	-	-	-	-	-
Negeri Besar	-	-	-	-	-
Way Kanan	5	5	5	5	5

Sumber/Source: Kantor Pos Kabupaten Way Kanan / Post Office of Way Kanan Regency

BAB IX


Chapter

PERBANKAN, KOPERASI, DAN HARGA-HARGA

Banking, Cooperative, and Prices

Posisi Pinjaman yang Diberikan oleh Bank Perkreditan Rakyat (BPR) pada Kelompok BPR/BPRS

Loan Position Provided by Rural Bank to BPR / BPRS Groups



MODAL KERJA

Capital

65 559 ▲ -10,98%

juta rupiah/million rupiah

INVESTASI

Investment

36 840 ▲ 2,92%

juta rupiah/million rupiah

KONSUMSI

Consumption

6 216 678 ▲ 8,16%

juta rupiah/million rupiah

Sumber/Source: Otoritas Jasa Keuangan Indonesia/Indonesian Financial Services Authority

JUMLAH KOPERASI AKTIF DI WAY KANAN 2020

Number of Active Cooperative
in Way Kanan 2020



Sumber/Source: Dinas Koperasi dan Usaha Mikro, Kecil, dan Menengah (UMKM) Kabupaten Way Kanan
Department of Cooperatives and Micro, Small, and Medium Enterprises (MSMEs) of Way Kanan Regency

PENJELASAN TEKNIS

1. **Perbankan** adalah industri yang menangani uang tunai, kredit, dan transaksi keuangan lainnya. Perbankan didefinisikan sebagai kegiatan bisnis dalam menerima dan menjaga uang yang dimiliki oleh individu dan entitas lain, dan kemudian meminjamkan uang ini untuk melakukan kegiatan ekonomi seperti menghasilkan untung atau sekadar menutupi biaya operasional.
2. **Koperasi** adalah organisasi ekonomi rakyat yang berwatak sosial, beranggotakan orang-orang atau badan hukum koperasi, yang merupakan tata susunan ekonomi sebagai usaha bersama berdasarkan azas kekeluargaan.
3. **Usaha koperasi di Indonesia** berlandaskan pada Undang-Undang No. 25 Tahun 1992. Berdasarkan undang-undang tersebut gerak langkah koperasi menjadi lebih leluasa karena perkumpulan koperasi dianggap sama dengan bentuk badan usaha lain.
4. **Koperasi di Indonesia** berperan strategis dalam menggerakkan denyut nadi perekonomian masyarakat serta pembangunan nasional

TECHNICAL NOTES

1. **Banking** is an industry that handles cash, credit, and other financial transactions. Banking is defined as business activities in receiving and maintaining money owned by individuals and other entities, and then lending this money to carry out economic activities such as generating profits or simply covering operational costs.
2. **Cooperative** is a popular economic organization of social character, of persons or legal entities cooperatives, which is the arrangement of the economy as a joint venture based on the principle of kinship
3. **Cooperative business in Indonesia** is based on Law No. 25 of 1992. Based on this law, the steps of cooperatives become more flexible because cooperative associations are considered to be the same as other business entities.
4. **Cooperatives in Indonesia** play a strategic role in driving the pulse of the people's economy and national development.

5. **Peran dan fungsi koperasi** tidak hanya sebatas aktivitas ekonomi, tetapi juga sebagai manifestasi semangat kolektif, kebersamaan, dan prinsip keadilan yang berakar pada masyarakat kita, yaitu gotong royong.
6. **Jenis koperasi** yang dicakup terdiri dari KUD, KPR, KOPKAR dan koperasi lainnya
5. **The role and function of cooperatives** is not only limited to economic activities, but also as a manifestation of the collective spirit, togetherness, and the principle of justice rooted in our society, namely mutual cooperation.
6. **Type cooperative** consists of KUD, mortgage, Kopkar and other cooperatives

<https://waykanankab.bps.go.id>

ULASAN

Koperasi sebagai penggerak roda perekonomian masyarakat turut andil menciptakan kesejahteraan rakyat. Masyarakat yang pada umumnya bekerja sebagai petani mengandalkan koperasi unit desa ataupun koperasi kelompok tani sebagai pendukung kelancaran usaha.

Jumlah koperasi tahun 2020 mengalami kenaikan menjadi 94 koperasi.

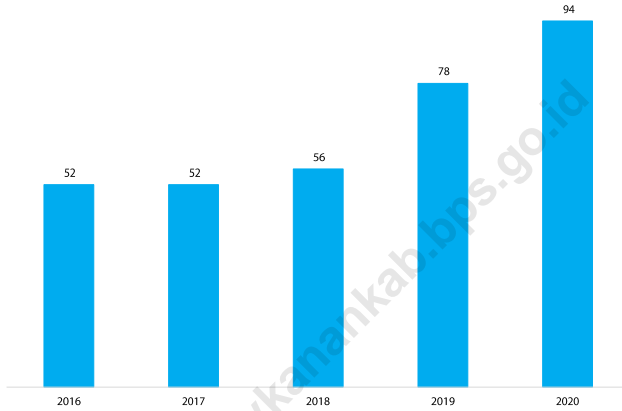
DESCRIPTION

Cooperatives as the wheels of the people's economy contribute to the welfare of the people. People who generally work as farmers rely on village cooperative units or farmer group cooperatives as a supporter of business smoothness.

The number of cooperatives in 2020 increase to be 94 of cooperatives.

Gambar 9.1
Figures

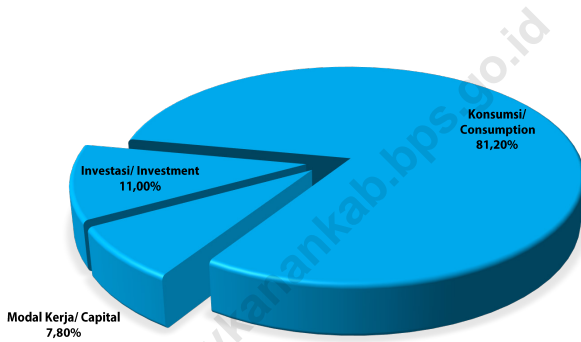
Jumlah Koperasi Aktif di Kabupaten Way Kanan, 2016–2020
Number of Active Cooperative in Way Kanan Regency, 2016–2020



Sumber/Source: Dinas Koperasi dan UKM Kabupaten Way Kanan/Cooperatives Service of Way Kanan Regency

Gambar 9.2
Figures

Posisi Pinjaman yang Diberikan oleh Bank Perkreditan Rakyat Syariah (BPRS) pada Kelompok BPR/BPRS menurut Jenis Penggunaan dan Bulan di Kabupaten Way Kanan, 2020
Loan Position Provided by Islamic Rural Bank to BPR / BPRS Groups by Type of Use and Month in Way Kanan Regency, 2020



Sumber/Source: Otoritas Jasa Keuangan Indonesia/Indonesian Financial Services Authority

9.1 PERBANKAN BANKING

Tabel 9.1.1 Jumlah Kantor Bank Menurut Kelompok Bank di Kabupaten Way Kanan, 2015–2020
Number of Bank Offices by Bank Group in Way Kanan Regency, 2015–2020

Kelompok Bank Bank Group	2015				2016			
	KP	KC	KCP	KK	KP	KC	KCP	KK
(1)	(2)	(3)	(4)	(5)	(6)	(7)	(8)	(9)
PERSERO	-	-	13	4	-	-	14	4
BPD	-	-	1	1	-	-	1	1
BANK SWASTA	-	-	1	-	-	-	1	-
BANK ASING	-	-	-	-	-	-	-	-
BANK UMUM SYARIAH	-	-	-	-	-	-	-	-
BUS -BPD	-	-	-	-	-	-	-	-
Jumlah/Total	-	-	15	5	-	-	16	5

Lanjutan Tabel/Continued Table 9.1.1

Kelompok Bank Bank Group	2017				2018			
	KP	KC	KCP	KK	KP	KC	KCP	KK
(1)	(10)	(11)	(12)	(13)	(14)	(15)	(16)	(17)
PERSERO	-	-	14	4	-	-	14	4
BPD	-	-	1	1	-	-	1	1
BANK SWASTA	-	-	1	-	-	-	-	-
BANK ASING	-	-	-	-	-	-	-	-
BANK UMUM SYARIAH	-	-	-	-	-	-	-	-
BUS -BPD	-	-	-	-	-	-	-	-
Jumlah/Total	-	-	16	5	-	-	15	5

Lanjutan Tabel/*Continued Table* 9.1.1

Kelompok Bank <i>Bank Group</i>	2019				2020			
	KP	KC	KCP	KK	KP	KC	KCP	KK
(1)	(18)	(19)	(20)	(21)	(22)	(23)	(24)	(25)
PERSERO	-	-	14	4	-	-	14	4
BPD	-	-	1	1	-	-	-	-
BANK SWASTA	-	-	-	-	-	-	-	-
BANK ASING	-	-	-	-	-	-	-	-
BANK UMUM SYARIAH	-	-	-	-	-	-	-	-
BUS -BPD	-	-	-	-	-	-	-	-
Jumlah/Total	-	-	15	5	-	-	14	4

Sumber/*Source*: Otoritas Jasa Keuangan Indonesia/*Indonesian Financial Services Authority*

Tabel
Table 9.1.2

Posisi Pinjaman yang Diberikan oleh Bank Perkreditan Rakyat (BPR) pada Kelompok BPR/BPRS menurut Jenis Penggunaan dan Bulan di Kabupaten Way Kanan (ribu rupiah), 2019 dan 2020

Loan Position Provided by Rural Bank to BPR / BPRS Groups by Type of Use and Month in Way Kanan Regency (thousand rupiah), 2019 and 2020

Bulan Month	Modal Kerja/ Capital			
	Rekening/ Account		Nominal	
	2019	2020	2019	2020
(1)	(2)	(3)	(4)	(5)
Januari/January	702	602	5 065 083	7 854 600
Februari/February	691	593	4 949 015	7 764 934
Maret/March	672	583	5 022 327	7 349 654
April/April	665	566	5 078 295	7 078 015
Mei/May	652	542	5 374 074	5 668 118
Juni/June	634	515	4 671 168	4 452 357
Juli/July	625	491	4 586 527	4 377 045
Agustus/August	616	474	4 510 382	4 197 946
September/September	660	455	9 237 199	4 225 207
Oktober/October	640	451	8 863 106	4 275 240
November/November	634	438	8 325 264	4 184 436
Desember/December	618	426	7 961 234	4 131 942
Jumlah/Total	7 809	6 136	73 643 674	65 559 494

Lanjutan Tabel/*Continued Table* 9.1.2

Bulan Month	Investasi/ <i>Investment</i>			
	Rekening/ <i>Account</i>		Nominal	
	2019	2020	2019	2020
(1)	(2)	(3)	(4)	(5)
Januari/ <i>January</i>	357	409	2 795 347	3 019 361
Februari/ <i>February</i>	375	406	2 886 424	3 002 259
Maret/ <i>March</i>	409	402	3 078 775	3 096 323
April/ <i>April</i>	429	389	3 136 616	2 871 346
Mei/ <i>May</i>	449	376	3 153 020	2 866 540
Juni/ <i>June</i>	457	374	3 038 447	3 523 871
Juli/ <i>July</i>	444	351	2 869 072	3 403 204
Agustus/ <i>August</i>	429	326	2 690 015	3 218 876
September/ <i>September</i>	432	300	3 024 977	3 089 736
Oktober/ <i>October</i>	425	290	2 996 938	3 040 540
November/ <i>November</i>	414	277	3 231 748	2 831 824
Desember/ <i>December</i>	407	262	2 895 136	2 876 277
Jumlah/<i>Total</i>	5 027	4 162	35 796 515	36 840 157

Lanjutan Tabel/Continued Table 9.1.2

Bulan Month	Konsumsi/ Consumption			
	Rekening/ Account		Nominal	
	2019	2020	2019	2020
(1)	(2)	(3)	(4)	(5)
Januari/January	3 297	3 417	461 632 179	503 845 091
Februari/February	3 302	3 432	465 876 413	509 440 281
Maret/March	3 291	3 440	466 286 112	513 876 201
April/April	3 300	3 440	471 096 172	515 616 768
Mei/May	3 305	3 440	476 092 068	516 253 273
Juni/June	3 406	3 439	477 213 933	517 408 611
Juli/July	3 410	3 426	480 867 112	518 938 944
Agustus/August	3 414	3 416	482 604 706	519 154 800
September/September	3 362	3 402	483 868 699	519 201 784
Oktober/October	3 375	3 388	488 784 386	519 876 530
November/November	3 399	3 370	495 239 738	528 689 313
Desember/December	3 396	3 355	498 202 812	534 376 635
Jumlah/Total	40 257	40 965	5 747 764 330	6 216 678 231

Sumber/Source: Otoritas Jasa Keuangan Indonesia/Indonesian Financial Services Authority

Tabel
Table 9.1.3

Posisi Pinjaman yang Diberikan oleh Bank Perkreditan Rakyat Syariah (BPRS) pada Kelompok BPR/BPRS menurut Jenis Penggunaan dan Bulan di Kabupaten Way Kanan (ribu rupiah), 2019 dan 2020

Loan Position Provided by Islamic Rural Bank to BPR / BPRS Groups by Type of Use and Month in Way Kanan Regency (thousand rupiah), 2019 and 2020

Bulan Month	Modal Kerja/ Capital			
	Rekening/ Account		Nominal	
	2019	2020	2019	2020
(1)	(2)	(3)	(4)	(5)
Januari/January	1	70	24 742	2 408 971
Februari/February	1	104	24 742	3 266 872
Maret/March	1	123	24 742	3 929 024
April/April	4	125	339 742	7 417 489
Mei/May	3	124	87 701	3 814 402
Juni/June	25	124	770 717	3 720 412
Juli/July	30	125	1 058 932	3 642 085
Agustus/August	29	136	974 416	3 687 479
September/September	31	149	1 010 754	4 005 840
Oktober/October	33	151	1 471 011	3 996 891
November/November	43	156	1 745 273	4 256 301
Desember/December	53	166	2 078 484	4 567 181
Jumlah/Total	254	1 553	9 611 256	48 712 947

Lanjutan Tabel/Continued Table 9.1.3

Bulan Month	Investasi/ Investment			
	Rekening/ Account		Nominal	
	2019	2020	2019	2020
(1)	(2)	(3)	(4)	(5)
Januari/January	2	14	374 234	616 834
Februari/February	2	43	373 539	2 236 964
Maret/March	2	79	372 833	4 324 017
April/April	1	90	72 115	3 568 649
Mei/May	2	92	321 385	5 097 965
Juni/June	14	98	861 774	5 439 556
Juli/July	15	111	856 695	6 578 975
Agustus/August	16	116	858 811	6 979 811
September/September	16	125	835 635	7 638 051
Oktober/October	16	128	817 164	7 724 464
November/November	14	140	502 800	8 616 562
Desember/December	13	153	409 165	9 921 038
Jumlah/Total	113	1 189	6 656 150	68 742 886

Lanjutan Tabel/*Continued Table* 9.1.3

Bulan Month	Konsumsi/ Consumption			
	Rekening/ Account		Nominal	
	2019	2020	2019	2020
(1)	(2)	(3)	(4)	(5)
Januari/January	1 090	1 076	45 343 830	45 633 846
Februari/February	1 077	1 073	44 212 889	45 650 292
Maret/March	1 072	1 064	43 125 362	44 901 541
April/April	1 085	1 057	43 334 136	42 117 548
Mei/May	1 065	1 040	44 226 575	43 437 905
Juni/June	1 042	1 049	43 007 451	43 528 290
Juli/July	1 041	1 017	42 713 438	42 539 944
Agustus/August	1 050	988	43 134 089	41 637 602
September/September	1 078	980	44 698 837	40 563 954
Oktober/October	1 090	974	44 740 549	39 899 992
November/November	1 073	944	44 876 828	38 823 880
Desember/December	1 080	922	44 961 419	38 481 365
Jumlah/Total	12 843	12 184	528 375 403	507 216 156

Sumber/Source: Otoritas Jasa Keuangan Indonesia/Indonesian Financial Services Authority

Tabel
Table 9.1.4

Jumlah Rekening dan Nominal Tabungan pada Bank Perkreditan Rakyat (BPR) Menurut Bulan di Kabupaten Way Kanan (ribu rupiah), 2019 dan 2020
Number of Accounts and Savings Nominal at Rural Bank (BPR) by Month in Way Kanan Regency (thousand rupiah), 2019 and 2020

Bulan Month	Rekening/ Account		Nominal Tabungan Savings Nominal	
	2019	2020	2019	2020
(1)	(2)	(3)	(4)	
Januari/January	6 109	6 094	28 224 781	28 013 386
Februari/February	6 091	6 172	27 032 691	28 416 284
Maret/March	5 757	6 337	24 626 606	26 943 666
April/April	5 629	6 353	23 986 202	25 820 020
Mei/May	5 704	6 330	23 696 591	26 587 739
Juni/June	5 530	6 366	24 982 047	27 687 489
Juli/July	5 608	6 380	27 518 440	29 389 719
Agustus/August	5 653	6 383	27 504 740	28 293 369
September/September	5 734	6 231	26 634 322	26 092 786
Oktober/October	5 824	6 243	25 994 539	26 283 644
November/November	5 914	6 358	28 539 304	29 884 948
Desember/December	6 003	6 300	29 349 240	30 446 721
Jumlah/Total	69 556	75 547	318 089 503	333 859 771

Sumber/Source: Otoritas Jasa Keuangan Indonesia/Indonesian Financial Services Authority

Tabel
Table 9.1.5

Jumlah Rekening dan Nominal Deposito pada Bank Perkreditan Rakyat (BPR) Menurut Bulan di Kabupaten Way Kanan (ribu rupiah), 2019 dan 2020
Number of Accounts and Deposit Nominal at Rural Bank (BPR) by Month in Way Kanan Regency (thousand rupiah), 2019 and 2020

Bulan Month	Rekening/ Account		Nominal Deposito Deposit Nominal	
	2019	2020	2019	2020
(1)	(2)	(3)	(4)	
Januari/January	213	201	28 689 367	26 480 315
Februari/February	212	199	28 240 572	25 248 341
Maret/March	211	190	28 109 219	24 819 324
April/April	210	186	28 659 741	24 079 297
Mei/May	212	179	28 578 076	23 719 940
Juni/June	217	178	29 150 201	24 026 470
Juli/July	222	174	28 188 451	22 923 302
Agustus/August	226	181	28 704 943	23 709 552
September/September	218	182	28 032 022	25 519 820
Oktober/October	210	184	27 851 759	25 649 697
November/November	218	186	28 892 032	25 965 874
Desember/December	208	191	27 544 418	26 451 266
Jumlah/Total	2 577	2 231	340 640 801	298 593 198

Sumber/Source: Otoritas Jasa Keuangan Indonesia/Indonesian Financial Services Authority

Tabel
Table 9.1.6

Jumlah Rekening dan Nominal Tabungan pada Bank Perkreditan Rakyat Syariah (BPR) Menurut Bulan di Kabupaten Way Kanan (ribu rupiah), 2019 dan 2020
Number of Accounts and Savings Nominal at Islamic Rural Bank by Month in Way Kanan Regency (thousand rupiah), 2019 and 2020

Bulan Month	Rekening/ Account		Nominal Tabungan Savings Nominal	
	2019	2020	2019	2020
(1)	(2)	(3)	(4)	
Januari/January	8 039	13 483	14 675 006	20 262 968
Februari/February	8 065	13 995	13 775 711	19 155 490
Maret/March	8 094	14 240	12 625 170	17 956 083
April/April	8 153	13 801	11 970 440	16 972 450
Mei/May	9 409	13 806	13 234 480	17 639 147
Juni/June	9 740	14 013	12 676 351	16 473 820
Juli/July	10 378	14 081	14 650 161	19 091 648
Agustus/August	11 955	14 138	16 117 365	17 916 617
September/September	12 447	14 177	15 622 106	17 297 598
Oktober/October	12 853	14 379	14 446 759	17 652 670
November/November	13 043	14 445	16 201 807	19 661 367
Desember/December	13 682	14 372	18 932 233	20 455 956
Jumlah/Total	125 858	168 930	174 927 589	220 535 812

Sumber/Source: Otoritas Jasa Keuangan Indonesia/Indonesian Financial Services Authority

Tabel
Table 9.1.7

Jumlah Rekening dan Nominal Deposito pada Bank Perkreditan Rakyat Syariah (BPRS) Menurut Bulan di Kabupaten Way Kanan (ribu rupiah), 2019 dan 2020
Number of Accounts and Deposit Nominal at Islamic Rural Bank by Month in Way Kanan Regency (thousand rupiah), 2019 and 2020

Bulan Month	Rekening/ Account		Nominal Deposito Deposit Nominal	
	2019	2020	2019	2020
(1)	(2)	(3)	(4)	
Januari/January	70	89	6 452 500	8 325 500
Februari/February	77	91	7 398 500	8 205 500
Maret/March	77	88	7 673 500	8 848 300
April/April	78	84	7 845 000	7 120 000
Mei/May	74	89	6 908 000	7 190 000
Juni/June	72	90	6 863 000	7 537 500
Juli/July	73	1	7 303 500	8 268 500
Agustus/August	77	100	7 531 000	8 767 500
September/September	83	103	9 735 500	8 801 500
Oktober/October	83	100	9 874 500	8 817 500
November/November	85	108	8 894 500	9 130 000
Desember/December	91	118	8 733 500	9 842 000
Jumlah/Total	940	1 061	95 213 000	100 853 800

Sumber/Source: Otoritas Jasa Keuangan Indonesia/Indonesian Financial Services Authority

9.2 INVESTASI INVESTMENT

Tabel 9.2.1 Jumlah Izin yang Dikeluarkan menurut Kecamatan dan Jenis Izin di Kabupaten Way Kanan, 2020
Number of Issued Permits/Licenses by Subdistrict and Kind of Permit/License in Way Kanan Regency, 2020

Bulan Month	Jenis Izin/Kind of Licenses				
	Izin Mendirikan Bangunan (IMB Building Permit	Izin Penyelenggara Reklame (IPR) Reclame Organizer Permit	Surat Izin Praktik Bidan (SIPB) Midwife Practice License	Nomor Induk Berusaha (NIB) Business Registration Number	Izin Lokasi Location Permit
(1)	(2)	(3)	(4)	(5)	(6)
Banjit	-	18	15	15	13
Baradatu	1 066	52	34	41	51
Gunung Labuhan	3	21	37	15	12
Kasui	3	22	23	15	16
Rebang Tangkas	6	13	10	10	7
Blambangan Umpu	5	77	48	59	39
Way Tuba	3	20	5	16	10
Negeri Agung	-	24	26	15	19
Bahuga	-	13	-	13	6
Buay Bahuga	-	23	1	20	16
Bumi Agung	-	34	22	24	21
Pakuan Ratu	3	39	32	19	12
Negara Batin	-	11	19	7	7
Negeri Besar	7	11	20	8	5
Way Kanan	1 096	378	292	277	234

Lanjutan Tabel/*Continued Table 9.2.1*

Bulan <i>Month</i>	Jenis Izin/Kind of Licenses				
	Izin Usaha Mikro Dan Kecil (IUMK) <i>Micro and Small Business Permit</i>	Surat Izin Praktik Perawat (SIPP) <i>Nurse Practice License</i>	Surat Izin Usaha Perdagangan (SIUP) <i>Business Trade Licence</i>	Surat Izin Praktik Dokter <i>Doctor's Practice License</i>	Izin Pendirian Satuan Pendidikan Non Formal <i>Nonformal education Permit</i>
(1)	(7)	(8)	(9)	(10)	(11)
Banjit	8	2	4	2	5
Baradatu	16	10	13	14	10
Gunung Labuhan	1	2	4	4	3
Kasui	5	-	3	-	-
Rebang Tangkas	3	-	2	-	2
Blambangan Umpu	27	44	11	19	9
Way Tuba	7	1	1	-	3
Negeri Agung	3	-	5	4	3
Bahuga	6	-	-	1	2
Buay Bahuga	6	-	2	-	2
Bumi Agung	4	6	4	3	5
Pakuan Ratu	9	-	4	4	3
Negara Batin	6	-	1	-	-
Negeri Besar	3	-	2	-	1
Way Kanan	104	65	56	51	48

Lanjutan Tabel/Continued Table 9.2.1

Bulan Month	Jenis Izin/Kind of Licenses				
	Surat Izin Praktik Internship Practice License	Sertifikat Produksi Pangan Rumah Tangga (PIRT) Household Food Production Certificate	Izin Lingkungan Environmental Permit	Izin Usaha Jasa Konstruksi (IUJK) Construction Services Business Permit	Izin Usaha Industri (IUI) Industrial Business Permit
(1)	(12)	(13)	(14)	(15)	(16)
Banjit	-	5	3	-	2
Baradatu	12	1	3	4	-
Gunung Labuhan	-	-	-	4	1
Kasui	-	-	-	-	-
Rebang Tangkas	-	1	-	-	-
Blambangan Umpu	12	13	3	7	4
Way Tuba	12	2	-	-	-
Negeri Agung	-	-	3	-	-
Bahuga	-	-	-	-	-
Buay Bahuga	-	1	-	-	1
Bumi Agung	-	3	2	-	-
Pakuan Ratu	-	4	3	-	4
Negara Batin	-	-	-	-	-
Negeri Besar	-	-	-	-	-
Way Kanan	36	30	17	15	12

Lanjutan Tabel/*Continued Table* 9.2.1

Bulan <i>Month</i>	Jenis Izin/Kind of Licenses				
	Surat Izin Praktik Apoteker (SIPA) <i>Pharmacist Practice License</i>	Surat Izin Kerja Radiografer <i>Radiographer's Work License</i>	Izin Operasional Klinik <i>Clinic Operational Permit</i>	Izin Apotek <i>Pharmacy Permit</i>	Tanda Daftar Usaha Pariwisata (TDUP) <i>Tourism Business Registration Certificate</i>
(1)	(17)	(18)	(19)	(20)	(21)
Banjit	-	-	-	1	-
Baradatu	5	-	-	3	-
Gunung Labuhan	-	-	-	-	-
Kasui	-	-	-	-	-
Rebang Tangkas	-	-	-	-	-
Blambangan Umpu	1	6	2	-	3
Way Tuba	-	-	-	-	-
Negeri Agung	1	-	-	-	-
Bahuga	-	-	-	-	-
Buay Bahuga	-	-	-	-	-
Bumi Agung	-	-	-	-	-
Pakuan Ratu	1	1	3	-	1
Negara Batin	-	-	-	-	-
Negeri Besar	-	-	-	-	-
Way Kanan	8	7	5	4	4

Lanjutan Tabel/Continued Table 9.7

Bulan Month	Jenis Izin/Kind of Permits				Jumlah Total
	Surat Izin Kerja Tenaga Gizi Nutritional Work License	Izin Mendirikan Rumah Sakit Hospital Establishment Permit	Izin Operasional Rumah Sakit Hospital Operational Permit	Lainnya Other	
(1)	(22)	(23)	(24)	(25)	(26)
Banjit	-	-	-	-	93
Baradatu	-	1	1	-	1 337
Gunung Labuhan	-	-	-	-	107
Kasui	-	-	-	-	87
Rebang Tangkas	-	-	-	1	55
Blambangan Umpu	1	-	-	5	395
Way Tuba	-	-	-	-	80
Negeri Agung	-	-	-	2	105
Bahuga	-	-	-	-	41
Buay Bahuga	-	-	-	-	72
Bumi Agung	-	-	-	-	128
Pakuan Ratu	1	-	-	1	144
Negara Batin	-	-	-	-	51
Negeri Besar	-	-	-	-	57
Way Kanan	2	1	1	9	2 752

Sumber/Source: Dinas Penanaman Modal dan Pelayanan Terpadu Satu Pintu/ Investment and One Stop Integrated Services of Way Kanan Regency

9.3 KOPERASI COOPERATIVE

Tabel 9.3.1 Jumlah Koperasi Aktif Menurut Kelompok Koperasi dan Kecamatan di Kabupaten Way Kanan, 2017–2020
Number of Active Cooperative by Subdistrict in Way Kanan Regency, 2017–2020

Kecamatan Subdistrict	2016	2017	2018	2019	2020
(1)	(2)	(3)	(4)	(5)	(6)
Banjit	1	1	1	6	7
Baradatu	10	10	10	12	15
Gunung Labuhan	-	-	-	-	1
Kasui	2	2	2	4	5
Rebang Tangkas	-	-	-	1	3
Blambangan Umpu	14	14	15	19	20
Way Tuba	4	4	4	5	7
Negeri Agung	3	3	3	5	5
Bahuga	1	1	1	2	3
Buay Bahuga	4	4	4	5	6
Bumi Agung	2	2	3	4	5
Pakuan Ratu	4	4	5	5	6
Negara Batin	6	6	7	9	10
Negeri Besar	1	1	1	1	1
Way Kanan	52	52	56	78	94

Sumber/Source: Dinas Koperasi dan Usaha Mikro, Kecil, dan Menengah (UMKM) Kabupaten Way Kanan/Department of Cooperatives and Micro, Small, and Medium Enterprises (MSMEs) of Way Kanan Regency

Tabel 9.3.2 Jumlah Koperasi Aktif Menurut Jenis Koperasi di Kabupaten Way Kanan, 2016–2020
Number of Active Cooperative by Kind of Cooperative in Way Kanan Regency, 2016–2020

Jenis Koperasi Kind of Cooperative	2016	2017	2018	2019	2020
(1)	(2)	(3)	(4)	(5)	(6)
Simpan Pinjam/ <i>Savings and Loan</i>	7	7	7	7	9
Produksi/ <i>Production</i>	15	15	17	30	37
Pemasaran/ <i>Marketing</i>	1	1	1	5	8
Konsumen/ <i>Consumer</i>	29	29	31	36	40
Jasa-jasa/ <i>Services</i>	-	-	-	-	-
Jumlah/Total	52	52	56	78	94

Sumber/Source: Dinas Koperasi dan Usaha Mikro, Kecil, dan Menengah (UMKM) Kabupaten Way Kanan/Department of Cooperatives and Micro, Small, and Medium Enterprises (MSMEs) of Way Kanan Regency

Tabel 9.3.3 Jumlah Koperasi Aktif Menurut Kelompok Koperasi di Kabupaten Way Kanan, 2016–2020
Number of Active Cooperative by Group of Cooperative in Way Kanan Regency, 2016–2020

Kelompok Koperasi Group of Cooperative	2016	2017	2018	2019	2020
(1)	(2)	(3)	(4)	(5)	(6)
KUD	3	3	3	3	3
KOPTAN	5	5	5	8	10
KOPBUN	1	3	3	11	12
KSP	4	4	4	4	6
KSU	15	15	15	16	16
KPRI	2	2	2	2	2
KOPWAN	7	7	7	7	7
KOPPONTREN	-	-	-	-	3
Lainnya/Other	15	15	19	27	36
Jumlah/Total	52	52	56	78	94

Sumber/Source: Dinas Koperasi dan Usaha Mikro, Kecil, dan Menengah (UMKM) Kabupaten Way Kanan/Department of Cooperatives and Micro, Small, and Medium Enterprises (MSMEs) of Way Kanan Regency

Tabel 9.3.4 Jumlah Koperasi Aktif Menurut Kelompok Koperasi dan Kecamatan di Kabupaten Way Kanan, 2020
Number of Active Cooperative by Group of Cooperative and Subdistrict in Way Kanan Regency, 2020

Kecamatan Subdistrict	Kelompok Koperasi/ Group of Cooperative				
	KUD	KOP TAN	KOP BUN	KSP	KSU
(1)	(2)	(3)	(4)	(5)	(6)
Banjit	-	1	2	-	1
Baradatu	-	2	-	4	3
Gunung Labuhan	-	-	-	-	-
Kasui	-	1	2	-	1
Rebang Tangkas	-	-	2	-	-
Blambangan Umpu	1	-	4	-	3
Way Tuba	-	-	-	2	1
Negeri Agung	-	-	-	-	1
Bahuga	-	-	-	-	1
Buay Bahuga	-	1	-	-	2
Bumi Agung	1	-	-	-	-
Pakuan Ratu	1	-	-	-	2
Negara Batin	-	3	2	1	1
Negeri Besar	-	1	-	-	-
Way Kanan	3	9	12	7	16

Lanjutan Tabel/*Continued Table* 9.3.4

Kecamatan <i>Subdistrict</i>	Kelompok Koperasi/ <i>Group of Cooperative</i>				Jumlah <i>Total</i>
	KPRI	KOP WAN	KOP POTREN	Lainnya <i>Other</i>	
(1)	(7)	(8)	(9)	(10)	(11)
Banjit	-	-	-	3	7
Baradatu	-	2	-	4	15
Gunung Labuhan	-	-	1	-	1
Kasui	-	-	-	1	5
Rebang Tangkas	-	-	1	-	3
Blambangan Umpu	2	1	-	9	20
Way Tuba	-	-	-	3	6
Negeri Agung	-	1	-	3	5
Bahuga	-	-	-	2	3
Buay Bahuga	-	-	-	3	6
Bumi Agung	-	1	1	2	5
Pakuan Ratu	-	-	-	3	6
Negara Batin	-	-	-	3	10
Negeri Besar	-	1	-	-	2
Way Kanan	2	6	3	36	94

Sumber/*Source*: Dinas Koperasi dan Usaha Mikro, Kecil, dan Menengah (UMKM) Kabupaten Way Kanan/*Department of Cooperatives and Micro, Small, and Medium Enterprises (MSMEs) of Way Kanan Regency*

9.4 HARGA-HARGA PRICES

Tabel 9.4.1 Rata-rata Harga Eceran Beberapa Jenis Bahan Pangan di Kabupaten Way Kanan, 2020
Average Retail Prices of Selected Food Commodities in Way Kanan Regency, 2020

Jenis Barang <i>Commodities</i>	Satuan <i>Unit</i>	Rata-rata Harga Eceran <i>Average Retail Prices</i>
(1)	(2)	(3)
Beras Premium ¹ / <i>Premium</i> ¹	kg	11 800,00
Beras Medium ² / <i>Medium</i> ²	kg	10 500,00
Beras Luar Kualitas ³ / <i>Beyond Quality</i> ³	kg	9 200,00
Jagung / <i>Corn</i>	kg	5 800,00
Kedelai / <i>Soybean</i>	kg	10 300,00
Gula Pasir / <i>Refined Sugar</i>	kg	14 600,00
Bawang Merah / <i>Onion</i>	kg	35 000,00
Cabai Merah Keriting / <i>Red Chili</i>	kg	26 000,00
Daging Ayam Ras / <i>Purebred Chicken Meat</i>	kg	29 400,00
Telur Ayam Ras / <i>Purebred Chicken Eggs</i>	kg	22 900,00
Daging Sapi / <i>Beef</i>	kg	121 400,00
Minyak Goreng Curah / <i>Cooking Oil</i>	kg	12 800,00
Tepung Terigu Curah / <i>Wheat Flour</i>	kg	8 000,00

Catatan/Note: ¹ Premium: Maksimum beras patah s.d. 15% / *Premium: Maximum Broken Rice 15%*

² Medium: Beras patah 15,01% –25% / *Medium: Broken Rice 15,01% –25%*

³ Luar Kualitas: Beras patah di atas 25% / *Beyond Quality: Broken Rice Above 25%*

Sumber/Source: Dinas Ketahanan Pangan Kabupaten Way Kanan / *Food Security Service of Way Kanan Regency*

BAB X

Chapter

Pengeluaran Penduduk

Population Expenditure

PERSENTASE PENGELUARAN PERKAPITA, 2020

BUKAN MAKANAN
Non Food

45,40%

“49,96% pengeluaran bukan makanan disumbang oleh pengeluaran atas perumahan dan fasilitas rumah tangga”

“49.96% of non-food expenditure was contributed expenditure on housing and household facilities ”



MAKANAN
Food

54,60%

“23,41% pengeluaran makanan disumbang oleh pengeluaran atas makanan dan minuman jadi”

23,41% of food expenditure was contributed by expenditure on food and drink ”

RP 59.055

RP 28.749



=



x 2

Sumber/Source :
BPS, Survei Sosial Ekonomi Nasional Maret/
BPS-Statistics Indonesia, March National
Socioeconomic Survey.

“Pengeluaran per kapita untuk rokok sebanding dengan dua kali pengeluaran telur dan susu”

“Expenditure per capita on cigarettes is equivalent to two and a half times egg and milk expenditure”

PENJELASAN TEKNIS

1. Pengeluaran rata-rata per kapita adalah biaya yang dikeluarkan untuk konsumsi semua anggota rumah tangga selama sebulan baik yang berasal dari pembelian, pemberian maupun produksi sendiri dibagi dengan banyaknya anggota rumah tangga dalam rumah tangga tersebut.
2. Data konsumsi/pengeluaran yang dikumpulkan pada Susenas dibagi menjadi dua kelompok yaitu konsumsi makanan dan bukan makanan.
3. Konsumsi/pengeluaran makanan dirinci menjadi 215 jenis komoditi, masing- masing dikumpulkan data kuantitas dan nilainya.
4. Untuk konsumsi bukan makanan pada umumnya yang dikumpul hanya data nilainya, kecuali untuk beberapa jenis pengeluaran tertentu, seperti penggunaan listrik, air, gas, dan bahan bakar minyak (BBM) yang juga dikumpulkan kuantitasnya.

TECHNICAL NOTES

1. *Per capita Average Expenditure is the cost spent for all household members consumption during the month, whether from purchasing, giving or own production, divided by the number of household members in the household.*
2. *The data of consumption/ expenditure collected in Susenas are divided into two groups, namely food and non-food consumption.*
3. *Consumption/ expenditure on food covers 215 commodities, both quantity data and value are collected.*
4. *For consumption of non-food, the data collected in general are only their values, except for certain types of expenditure, such as electricity, water, gas, and fuel, which are also collected for their quantity data.*

ULASAN

Penduduk Kabupaten Way Kanan pada tahun 2020 secara umum memiliki pengeluaran sebesar Rp 895.889 per kapita per bulan. Dari jumlah tersebut, sebesar 45,39 persen atau Rp 406.728 digunakan untuk komoditi non makanan. Sementara sisanya 54,61 persen atau Rp 489.163 digunakan untuk komoditi makanan.

Dari pengeluaran yang dikeluarkan untuk komoditi makanan, pengeluaran untuk kelompok Makanan dan Minuman memiliki persentase terbesar. Kelompok ini memiliki persentase 12,78 persen. Di urutan berikutnya ada Padi-padian dengan persentase 9,30 persen dan Rokok 6,60 persen. Sisanya digunakan untuk komoditi makanan yang lain.

Sementara untuk pengeluaran di komoditi non makanan, pengeluaran terbesar penduduk Kabupaten Way Kanan banyak berada di kelompok Perumahan dan Fasilitas Rumah Tangga, dengan persentase 22,67 persen dari total pengeluaran non makanan. Di urutan berikutnya adalah Aneka komoditas dan jasa dengan 9,24 persen; Komoditas tahan lama 4,17 persen; Pajak, pungutan, dan asuransi dengan 3,30 persen; Pakaian, alas kaki, dan tutup kepala dengan 3,17 persen; dan Keperluan Pesta dan Upacara 2,81 persen.

DESCRIPTION

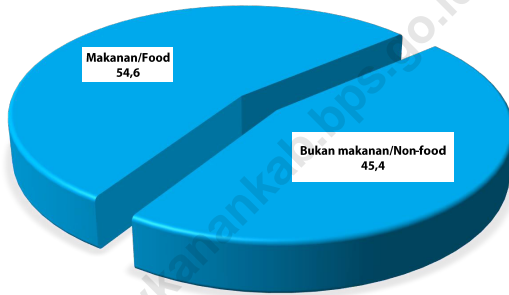
the population of Way Kanan Regency in 2020 generally has an expenditure of Rp 895,889 per capita per month. From this amount, 45.39 percent or Rp 406,728 is used for non-food commodities. While the rest, 54.61 percent or Rp. 489,163 is used for food commodities.

From expenditures spent on food commodities, the expenditure for the Ready food and Beverages group has the largest percentage. This group has a percentage of 12.78 percent. On the next position there is Cereals group with a percentage of 9.30 percent and Cigarettes 6.60 percent. The rest is used for other food commodities.

As for expenditures in non-food commodities, the largest expenditure of residents of Way Kanan Regency is mostly in the Housing and Household Facilities group, with a percentage of 22.67 percent of the total non-food expenditure. next are various goods and services group with 9.24 percent; Durable goods 4.17 percent; Taxes and insurance with 3.30 percent; Clothing, footwear, and headgear with 3.17 percent; and Parties and ceremonies 2.81 percent.

Gambar 10.1
Figures

Persentase Rata-rata Pengeluaran per Kapita Sebulan Menurut Kelompok Komoditas di Kabupaten Way Kanan, 2020
Percentage of Monthly Average Expenditure per Capita by Commodity Group in Way Kanan Regency, 2019 and 2020



Sumber/Source: BPS, Survei Sosial Ekonomi Nasional (Susenas) Maret/BPS-Statistics Indonesia, National Socioeconomic Survey March

Tabel
Table 10.1

Rata-rata Pengeluaran per Kapita Sebulan Menurut Kelompok Komoditas (rupiah) di Kabupaten Way Kanan, 2019 dan 2020
Monthly Average Expenditure per Capita by Commodity Group (rupiahs) in Way Kanan Regency, 2019 and 2020

Kelompok Komoditas/Commodity Group	2019	2020
(1)	(2)	(3)
Makanan/Food		
Padi-padian/ <i>Cereals</i>	74 573	83 305
Umbi-umbian/ <i>Tubers</i>	3 108	3 974
Ikan/udang/cumi/kerang/ <i>Fish/shrimp/common squid/shells</i>	33 517	31 819
Daging/ <i>Meat</i>	18 471	17 191
Telur dan susu/ <i>Eggs and milk</i>	26 650	28 749
Sayur-sayuran/ <i>Vegetables</i>	44 469	58 592
Kacang-kacangan/ <i>Legumes</i>	11 451	12 631
Buah-buahan/ <i>Fruits</i>	17 354	19 214
Minyak dan kelapa/ <i>Oil and coconut</i>	14 833	16 576
Bahan minuman/ <i>Beverage stuffs</i>	18 280	20 861
Bumbu-bumbuan/ <i>Spices</i>	12 989	13 811
Konsumsi lainnya/ <i>Miscellaneous food items</i>	8 141	8 857
Makanan dan minuman jadi/ <i>Prepared food and beverages</i>	123 288	114 528
Rokok/ <i>Cigarettes</i>	68 042	59 055
Jumlah makanan/Total food	475 166	489 163
Bukan makanan/Non-food		
Perumahan dan fasilitas rumah tangga/ <i>Housing and household facilities</i>	185 650	203 207
Aneka komoditas dan jasa/ <i>Goods and services</i>	83 499	82 864
Pakaian, alas kaki, dan tutup kepala/ <i>Clothing, footwear, and headgear</i>	26 910	28 486
Komoditas tahan lama/ <i>Durable goods</i>	39 898	37 390
Pajak, pungutan, dan asuransi/ <i>Taxes and insurance</i>	24 110	29 577
Keperluan pesta dan upacara/kenduri/ <i>Parties and ceremonies</i>	12 267	25 204
Jumlah bukan makanan/Total non-food	372 334	406 728
Jumlah/Total	847 500	895 889

Sumber/Source: BPS, Survei Sosial Ekonomi Nasional (Susenas) Maret/BPS-Statistics Indonesia, National Socioeconomic Survey March

Tabel
Table 10.2**Persentase Pengeluaran per Kapita Sebulan Menurut Kelompok Komoditas di Kabupaten Way Kanan, 2019 dan 2020****Percentage of Monthly Expenditure per Capita by Commodity Group in Way Kanan Regency, 2019 and 2020**

Kelompok Komoditas/Commodity Group	2019	2020
(1)	(2)	(3)
Makanan/Food		
Padi-padian/Cereals	8,80	9,30
Umbi-umbian/Tubers	0,37	0,44
Ikan/udang/cumi/kerang/Fish/shrimp/common squid/shells	3,95	3,55
Daging/Meat	2,18	1,92
Telur dan susu/Eggs and milk	3,14	3,21
Sayur-sayuran/Vegetables	5,25	6,54
Kacang-kacangan/Legumes	1,35	1,41
Buah-buahan/Fruits	2,05	2,14
Minyak dan kelapa/Oil and coconut	1,75	1,85
Bahan minuman/Beverage stuffs	2,16	2,33
Bumbu-bumbuan/Spices	1,53	1,54
Konsumsi lainnya/Miscellaneous food items	0,96	0,99
Makanan dan minuman jadi/Prepared food and beverages	14,55	12,78
Rokok/Cigarettes	8,03	6,59
Jumlah makanan/Total food	56,07	54,60
Bukan makanan/Non-food		
Perumahan dan fasilitas rumah tangga/Housing and household facilities	21,91	22,68
Aneka komoditas dan jasa/Goods and services	9,85	9,25
Pakaian, alas kaki, dan tutup kepala/Clothing, footwear, and headgear	3,18	3,18
Komoditas tahan lama/Durable goods	4,71	4,17
Pajak, pungutan, dan asuransi/Taxes and insurance	2,84	3,30
Keperluan pesta dan upacara/kenduri/Parties and ceremonies	1,45	2,81
Jumlah bukan makanan/Total non-food	43,93	45,40
Jumlah/Total	100,00	100,00

Sumber/Source: BPS, Survei Sosial Ekonomi Nasional (Susenas) Maret/BPS-Statistics Indonesia, National Socioeconomic Survey March

Tabel
Table 10.3**Persentase Penduduk Menurut Golongan Pengeluaran Per Kapita Sebulan di Kabupaten Way Kanan, 2019 dan 2020**
Percentage of Population by Per Capita Spending Group a Month in Way Kanan Regency, 2019 and 2020

Golongan Pengeluaran <i>Spending Group</i> (Rp)	2019	2020
(1)	(2)	(3)
< 150 000	-	-
150 000–199 999		0,91
200 000–299 999	0,80	19,70
300 000–499 999	23,07	35,36
500 000–749 999	31,15	15,14
750 000–999 999	18,92	18,29
>= 1 000 000	26,05	10,60
Jumlah/Total	100,00	100,00

Sumber/Source: BPS, Survei Sosial Ekonomi Nasional (Susenas) Maret/BPS-Statistics Indonesia, National Socioeconomic Survey March

BAB XI

Chapter

PERDAGANGAN

Trade


**HINGGA TAHUN 2020
TERDAPAT
PASAR PEMERINTAH
DI KABUPATEN WAY KANAN**

*Until 2020, There Was 4 Government Market
in Way Kanan Regency*



JUMLAH SARANA PERDAGANGAN DI WAY KANAN, 2017-2020

Number of Trading Facilities in Way Kanan, 2017-2020



Sumber/Source: Dinas Perindustrian dan Perdagangan Kabupaten Way Kanan
Industry and Trade Service of Way Kanan Regency

PENJELASAN TEKNIS

1. **Badan Hukum** adalah kesatuan yuridis (hukum), teknis, dan ekonomis yang bertujuan mencari laba atau keuntungan.
2. **Perseroan Terbatas** adalah suatu badan hukum untuk menjalankan usaha yang memiliki modal terdiri dari saham-saham, yang pemiliknya memiliki bagian sebanyak saham yang dimilikinya
3. **Perorangan** adalah bisnis yang dimiliki, dioperasikan dan dipertanggungjawabkan oleh satu orang.
4. **Pedagang Besar** adalah pedagang yang kegiatannya membeli barang dalam jumlah yang besar dan menjualnya kembali dengan jumlah yang besar.
5. **Pedagang Menengah** adalah pedagang yang membeli barang dagangan dalam jumlah besar dan menjualnya kembali kepada para pedagang kecil dalam jumlah sedang atau kecil.
6. **Pedagang Kecil** adalah pedagang yang membeli barang dagangan dalam jumlah sedang dan menjualnya kembali kepada konsumen akhir. Termasuk didalamnya pedagang mikro.

TECHNICAL NOTES

1. **Law Firm** is a juridical entity of law, technical, and economical which aim for profit or gain.
2. **Joint-Stock Company** is a legal entity to run a business consists of capital stock, which is part of owner shares.
3. **Individual business** is a businesses owned, operated and accounted for by one person.
4. **Wholesaler** is a trader whose activities are buying goods in large quantities and reselling it at large quantities.
5. **Medium Trader** is a trader whose activities are buying goods in large quantities and reselling it to small trader in a medium or small quantities.
6. **Small Trader** is a trader whose activities are buying goods in medium quantities and sell it to consumer. Also, it include the micro trader.

7. **Sarana Perdagangan** yang dicakup antara lain;
- a. **Pasar** adalah tempat bertemunya pembeli dan penjual untuk melakukan transaksi jual beli barang atau jasa.
 - b. **Toko** adalah tempat tertutup yang di dalamnya terjadi kegiatan perdagangan dengan jenis benda atau barang yang khusus.
 - c. **Kios** adalah toko kecil yang fungsinya sama dengan toko, namun memiliki ukuran lebih kecil.
7. **Trading Facilities** covered;
- a. **Market** is a meeting place for buyers and sellers to make buying and selling goods or services.
 - b. **Shop** is covered in it occurs trade activities with types of objects or special items
 - c. **Stall** is a small shop that functions the same as the stores, but has a smaller size.
 - d. **Warung** is a small family owned business in the form of shops, stalls, small shops, or a simple restaurant

ULASAN

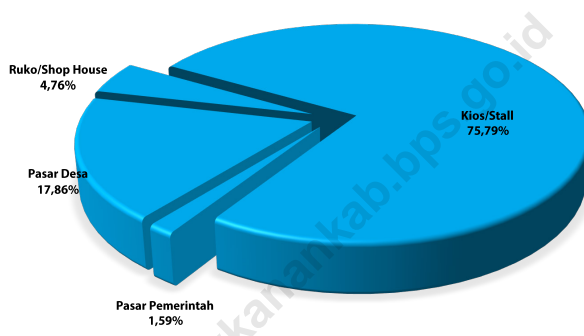
Sektor perdagangan merupakan salah satu sektor penggerak perekonomian di Kabupaten Way Kanan. Untuk memajukan sektor ini diperlukan adanya sarana pendukung perdagangan. Terlihat bahwa jumlah sarana perdagangan di Kabupaten Way Kanan menurut jenisnya setiap tahun terus meningkat. Di tahun 2020, jumlah sarana meningkat menjadi 252 buah jika dibandingkan dengan tahun sebelumnya yang hanya sebanyak 241 buah. Angka tersebut masih didominasi oleh Kios yang berjumlah 191 buah.

DESCRIPTION

The trade sector is one sector of the economy drive in Way Kanan Regnecy. To advance this sector, it is necessary to have trade support facilities. It can be seen that the number of trading facilities in Way Kanan Regency according to its type continues to increase every year. In 2020, the number of facilities will increase to 252 when compared to 241 in the previous year. This figure is still dominated by Stall totaling 191.

Gambar 11.1
Figures

Jumlah Sarana Perdagangan Menurut Jenisnya di Kabupaten Way Kanan, 2017–2020
Number of Trading Facilities by Type of Facility in Way Kanan Regency, 2017–2020



Sumber/Source: Dinas Perindustrian dan Perdagangan Kabupaten Way Kanan/ *Industry and Trade Service of Way Kanan Regency*

Tabel
Table 11.1

Jumlah Sarana Perdagangan Menurut Jenisnya di Kabupaten Way Kanan, 2017–2020
Number of Trading Facilities by Type of Facility in Way Kanan Regency, 2017–2020

Jenis Sarana Perdagangan <i>Type of Trading Facilities</i>	2017	2018	2019	2020
(1)	(2)	(3)	(4)	(5)
Pasar Pemerintah	4	4	4	4
Pasar Desa	50	50	45	45
Ruko/Shop House	12	12	12	12
Kios/Stall	70	120	180	191
Jumlah/Total	136	182	241	252

Sumber/Source: Dinas Perindustrian dan Perdagangan Kabupaten Way Kanan/ Industry and Trade Service of Way Kanan Regency

Tabel
Table 11.2**Banyaknya Desa/Kelurahan Menurut Keberadaan Sarana
Perdagangan, 2018**
**Number of Villages/Sub-Districts by Availability of Trading
Facility, 2018**

Kecamatan Subdistrict	Mini Market/Mini Market	Restoran/ Rumah Makan Restaurant/ Food Stall	Warung/ Kedai Makanan Food & Beverage Store	Toko/ Warung Kelontong Shop/ Grocery Store
(1)	(2)	(3)	(4)	(5)
Banjit	3	2	14	20
Baradatu	7	7	20	22
Gunung Labuhan	1	2	15	21
kasui	2	1	15	19
Rebang Tangkas	1	-	6	9
Blambangan Umpu	5	13	25	26
Way tuba	3	3	4	13
Negeri Agung	2	1	16	19
Bahuga	-	-	6	9
Buay Bahuga	1	-	8	9
Bumi Agung	2	-	9	10
Pakuan Ratu	3	1	18	19
Negara Batin	1	-	12	15
Negeri Besar	1	-	12	13
Way Kanan	32	30	180	224

Sumber/Source: Statistik Potensi Desa Kabupaten Way Kanan 2018 /Village Potential Statistics of Way Kanan Regency 2018

Tabel
Table 11.3

Banyaknya Desa/Kelurahan Menurut Keberadaan Kelompok Pertokoan, Pasar, dan Kios Sarana Produksi Pertanian (SAPROTAN), 2018
Number of Villages /Sub-Districts by Availability Of Shopping Complex, Market, and Agricultural Production Stall, 2018

Kecamatan Subdistrict	Kelompok Pertokoan Shopping Complex	Pasar dengan Bangunan Market in Permanent Building	Pasar dengan Bangunan Semi Permanen Market with Semi Permanent Buildings	Pasar tanpa Bangunan Market without Permanent Building	Tidak Ada Kelompok Pertokoan dan Pasar No Shopping Complex and Market
(1)	(2)	(3)	(4)	(5)	(6)
Banjit	1	1	2	2	15
Baradatu	2	2	3	1	17
Gunung Labuhan	-	1	2	-	15
kasui	1	1	7	-	17
Rebang Tangkas	1	-	4	-	6
Blambangan Umpu		1	4	3	18
Way tuba	1	1	6	-	9
Negeri Agung	1	1	1	-	12
Bahuga	-	-	5	-	9
Buay Bahuga	-	-	6	-	5
Bumi Agung	-	-	4	-	6
Pakuan Ratu	2	1	7	1	10
Negara Batin	4	9	4	-	6
Negeri Besar	1	-	4	-	9
Way Kanan	14	18	59	7	154

Sumber/Source: Statistik Potensi Desa Kabupaten Way Kanan 2018 /Village Potential Statistics of Way Kanan Regency 2018

BAB XII

Chapter

SISTEM NERACA REGIONAL

System of Regional Accounts

Ekonomi Terkontraksi Sebesar
The economy contracted

-1,16%

Dibandingkan Tahun 2019.
Compared to 2019.

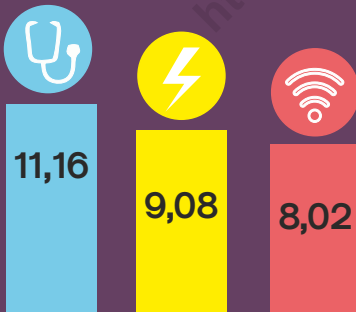
PDRB Atas Harga Berlaku (Miliar Rupiah)
GRDP at Current Price (Billion Rupiahs)



PDRB Atas Harga Konstan (Miliar Rupiah)
GRDP at Constant Price (Billion Rupiahs)



3 Sektor dengan Pertumbuhan Ekonomi TERBESAR (%)
Sectors with the Biggest Economic Growth



Jasa Kesehatan dan Kegiatan Sosial
Human Health and Social Activities

Pengadaan Listrik dan Gas
Electricity and Gas

Infomrasi dan Komunikasi
Information and Communication

3 Sektor dengan Pertumbuhan Ekonomi TERKECIL (%)
Sectors with the Smallest Economic Growth

Transportasi dan Pergudangan
Transportation and Storage

Jasa Lainnya
Other Services Activities

Industri Pengolahan
Manufacturing

-4,41



-4,47



-8,37



PENJELASAN TEKNIS**TECHNICAL NOTES**

1. **Penghitungan statistik neraca nasional** mengikuti buku petunjuk yang diterbitkan oleh Perserikatan Bangsa Bangsa (PBB) dikenal sebagai Sistem Neraca Nasional (SNN). SNN adalah rekomendasi internasional tentang bagaimana menyusun ukuran aktivitas ekonomi yang sesuai dengan standar neraca baku yang didasarkan pada prinsip-prinsip ekonomi. Rekomendasi yang dimaksud dinyatakan dalam sekumpulan konsep, definisi, klasifikasi, dan aturan neraca yang disepakati secara internasional dalam mengukur indikator tertentu seperti Produk Domestik Bruto (PDB). Salah satu bentuk adaptasi pencatatan statistik nasional adalah melakukan perubahan tahun dasar PDB Indonesia dari tahun 2000 ke 2010. Perubahan tahun dasar PDB dilakukan seiring dengan mengadopsi rekomendasi PBB yang tertuang dalam Sistem Neraca Nasional 2008 (SNA 2008).
 2. Produk Domestik Bruto pada tingkat nasional serta Produk Domestik Regional Bruto (PDRB) pada tingkat regional (provinsi) menggambarkan kemampuan suatu wilayah untuk menciptakan nilai tambah pada suatu waktu tertentu. Untuk menyusun PDB
1. *The method used to estimate national accounts statistics is based on the standard guidelines formed by United Nation known as System of National Accounts (SNA). SNA is the internationally agreed standard set of recommendations on how to compile measures of economic activity in accordance with strict accounting conventions based on economic principles. The recommendations are expressed in term of a set of concepts, definitions, classifications and accounting rules that comprise the internationally agreed standard for measuring indicators such as Gross Domestic Product (GDP). One of the improvement in the national statistical system is to rebase GDP form base year 2000 to 2010 in order to capture current economic condition. It is in line with the United Nations (UN) recommendation on 2008 SNA.*
 2. *The basic measure of the value added arising from economic activity is known as Gross Domestic Product at the national level and Gross Regional Domestic Product (GRDP) at the regional level (provinces/regencies/municipalities). To compile*

maupun PDRB digunakan 2 pendekatan, yaitu lapangan usaha dan pengeluaran. Keduanya menyajikan komposisi data nilai tambah dirinci menurut sumber kegiatan ekonomi (lapangan usaha) dan menurut komponen penggunaannya. PDB maupun PDRB dari sisi lapangan usaha merupakan penjumlahan seluruh komponen nilai tambah bruto yang mampu diciptakan oleh sektor-sektor ekonomi atas berbagai aktivitas produksinya. Sedangkan dari sisi pengeluaran menjelaskan tentang penggunaan dari nilai tambah tersebut.

3. PDB menurut lapangan usaha mengalami perubahan klasifikasi dari 9 lapangan usaha menjadi 17 lapangan usaha. PDB menurut lapangan usaha dirinci menurut total nilai tambah dari seluruh sektor ekonomi yang mencakup lapangan usaha Pertanian, Kehutanan, dan Perikanan; Pertambangan dan Penggalian; Industri Pengolahan; Pengadaan Listrik dan Gas; Pengadaan Air, Pengelolaan Sampah, Limbah dan Daur Ulang; Konstruksi; Perdagangan Besar dan Eceran, Reparasi Mobil dan Sepeda Motor; Transportasi dan Pergudangan; Penyediaan Akomodasi dan Makan Minum; Informasi dan Komunikasi; Jasa Keuangan dan Asuransi; Real Estate;

these statistics, two approaches have been used, i.e. "production approach" and "expenditure approach". The first approach is to measure value added produced by various kinds of economic activities, while the second approach is to measure final uses of the country's output. In other words, GDP/GRDP is the sum of total value added produced by all economic industries (activities) and the way of using it.

3. *GDP by industry classification changes from 9 sectors to 17 industries. GDP by industry is classified by types of economic activities such as Agriculture, Forestry and Fishing; Mining and Quarrying; Manufacturing; Electricity and Gas; Water supply, Sewerage, Waste Management and Remediation Activities; Construction; Wholesale and Retail Trade; Repair of Motor Vehicles and Motorcycles; Transportation and Storage; Accommodation and Food Service Activities; Information and Communication; Financial and Insurance Activities; Real Estate Activities; Business Activities;*

Jasa Perusahaan; Administrasi Pemerintahan, Pertahanan dan Jaminan Sosial Wajib; Jasa Pendidikan; Jasa Kesehatan dan Kegiatan Sosial; dan Jasa lainnya.

Public Administration; Defence and Compulsory Social Security; Education; Human Health and Social Work Activities; and Other Services Activities.

4. PDB menurut pengeluaran mengalami perubahan klasifikasi dimana pengeluaran konsumsi Lembaga Non Profit yang Melayani Rumah Tangga (LNPR) yang sebelumnya termasuk bagian dari pengeluaran konsumsi rumah tangga menjadi komponen terpisah. Sehingga klasifikasi PDB menurut pengeluaran dirinci menjadi 7 komponen yaitu komponen pengeluaran konsumsi rumah tangga, pengeluaran konsumsi LNPR, pengeluaran konsumsi pemerintah, pembentukan modal tetap bruto, perubahan inventori, ekspor barang dan jasa, dan impor barang dan jasa.

4. *GDP by expenditure classification changes where consumption expenditure Non-profit Institutions Serving Households (NPISH) previously included as part of household consumption expenditure is taken out into separate component. So that, GDP by type of expenditures is classified into: household consumption expenditure, NPISH consumption expenditure, government consumption expenditure, gross fixed capital formation, changes in inventories, exports of goods and services, and imports of goods and services.*

5. Pengeluaran konsumsi rumah tangga mencakup berbagai pengeluaran konsumsi akhir rumah tangga atas barang dan jasa untuk memenuhi kebutuhan individu ataupun kelompok secara langsung. Pengeluaran rumah tangga di sini mencakup makanan dan minuman selain restoran; pakaian, alas kaki dan jasa perawatannya; perumahan dan perlengkapan rumah tangga; kesehatan dan pendidikan;

5. *Household consumption expenditures consist of expenditures incurred by households, which are used for both individual or collective needs. Household consumptions are classified into food and beverages other than restaurants; clothing, footwear, and related maintenance services; housing and household equipment; health and education;*

transportasi dan komunikasi;
restoran dan hotel serta lainnya.

*transport and communication;
restaurants and hotels; and others.*

6. Pengeluaran Konsumsi Pemerintah terdiri dari Pengeluaran Konsumsi Individu dan Pengeluaran Konsumsi Kolektif. Barang dan jasa individu merupakan barang dan jasa privat, dimana ciri-ciri barang privat adalah a) Scarcity, yaitu ada kelangkaan/keterbatasan dalam jumlah; b) Excludable consumption, yaitu konsumsi suatu barang dapat dibatasi hanya pada mereka yang memenuhi persyaratan tertentu (biasanya harga); c) Rivalrous competition, yaitu konsumsi oleh satu konsumen akan mengurangi atau menghilangkan kesempatan pihak lain untuk melakukan hal serupa. Contoh barang dan jasa yang dihasilkan pemerintah dan tergolong sebagai barang dan jasa individu adalah jasa pelayanan kesehatan pemerintah di rumah sakit/puskesmas dan jasa pendidikan di sekolah/universitas negeri. Sedangkan barang dan jasa kolektif ekuivalen dengan barang publik yang memiliki ciri a) Non rivalry, yaitu penggunaan satu konsumen terhadap suatu barang tidak mengurangi kesempatan konsumen lain untuk juga mengkonsumsi barang tersebut; b) Non excludable, yaitu apabila suatu barang publik tersedia,

6. *Government consumption expenditure consists of Individual Consumption Expenditure and Collective Consumption Expenditure. Individual goods and services are private goods and services, which the characteristics of private goods is a) Scarcity, that there is a scarcity/limited in number; b) Excludable consumption, the consumption of goods can be limited only to those who meet certain requirements (usually the price); c) Rivalrous competition, ie consumption by the consumer will reduce or eliminate the chance of another party to do so. Examples of goods and services produced by government and classified as goods and services of individuals is the government health services in hospitals/health centers and education services in schools/universities. Collective goods and services equivalent to public goods characterized by a) Non-rivalry, namely the use of a consumer for an item does not reduce the chance of another consumer to also consume goods; b) Non-excludable, i.e. when a public good available,*

maka tidak ada yang dapat menghalangi siapapun untuk memperoleh manfaat dari barang tersebut atau dengan kata lain setiap orang memiliki akses ke barang tersebut. Contoh barang dan jasa yang dihasilkan pemerintah dan tergolong sebagai barang dan jasa kolektif adalah jasa pertahanan yang dilakukan TNI dan keamanan yang dilakukan kepolisian.

then nothing can hinder anyone to benefit from the goods or in other words everyone has access to the goods. Examples of goods and services produced by government and classified as collective goods and services is carried military defense services and the police's security.

7. Pembentukan Modal Tetap Bruto (PMTB) mencakup pengadaan, pembuatan, dan pembelian barang modal. Barang modal dimaksud adalah barang-barang yang digunakan untuk proses produksi, tahan lama atau yang mempunyai umur pemakaian lebih dari satu tahun seperti bangunan, mesin-mesin dan alat angkutan. Termasuk pula di sini perbaikan besar (berat) yang sifatnya memperpanjang umur atau mengubah bentuk atau kapasitas barang modal tersebut. Pengeluaran barang modal untuk keperluan militer juga dicakup sebagai PMTB. Klasifikasi komponen PMTB dibagi menjadi 6 sub komponen yaitu Konstruksi; Mesin dan Peralatan; Kendaraan; Peralatan Lainnya; Cultivated Biological Resources (CBR) dan Produk Kekayaan Intelektual.
7. *Gross Fixed Capital Formation (GFCF) includes procurement, manufacture, and the purchase of capital goods. Capital goods are goods which are used for the production process, durable or have a service life of more than one year such as buildings, machinery, and transportation equipment. Including here: huge improvement that are to extend the life or changing the shape or the capacity of the capital goods. Capital expenditures for military purposes are also covered as GFCF. GFCF component are classified into six sub-components: Construction; Machinery and Equipment; vehicle; Other equipment; Cultivated Biological Resources (CBR) and Intellectual Property Product.*

8. Ekspor barang dan jasa merupakan transaksi perdagangan barang dan jasa dari penduduk (residen) ke bukan penduduk (nonresiden). Impor barang dan jasa adalah transaksi perdagangan dari bukan penduduk ke penduduk. Ekspor atau impor barang terjadi pada saat terjadi perubahan hak kepemilikan barang antara penduduk dengan bukan penduduk (dengan atau tanpa perpindahan fisik barang tersebut). Pada PDB dengan tahun dasar 2010, ekspor dan impor barang dirinci menjadi nonmigas dan migas.
 9. Produk Domestik Bruto maupun agregat turunannya disajikan dalam 2 (dua) versi penilaian, yaitu atas dasar "harga berlaku" dan atas dasar "harga konstan". Disebut sebagai harga berlaku karena seluruh agregat dinilai dengan menggunakan harga pada tahun berjalan, sedangkan harga konstan penilaiannya didasarkan kepada harga satu tahun dasar tertentu, dalam publikasi ini digunakan harga tahun 2010.
 10. Laju pertumbuhan Produk Domestik Bruto diperoleh dari perhitungan PDB atas dasar harga konstan. Diperoleh dengan cara mengurangi nilai PDB pada tahun ke-n terhadap nilai pada tahun ke n-1 (tahun sebelumnya), dibagi dengan nilai pada tahun ke n-1,
8. *Exports of goods and services consist of transactions of goods and services from residents to non-residents. Imports of goods and services consist of transaction of goods and services from non-residents to residents. Exports and imports of goods occur when there are changes in ownership of goods between residents and non-residents (with or without physical movements of goods across frontiers). On the GDP at 2010 basic year, exports and imports of goods specified into non oil and gas and oil and gas.*
 9. *GDP and its aggregations are presented in two forms: at current market prices and at constant base year market prices. In presenting current market prices, all aggregates are valued at current market prices, while base year constant market prices are shown by valuing all aggregates at fixed base year prices. Year of 2010 is used as the base year in this publication.*
 10. *Growth rate of Gross Domestic Product is derived from GDP at constant market prices. It is obtained by subtracting the value of GDP year n with the value of GDP year n-1, divided by the value of GDP year n-1,*

dikalikan dengan 100 persen. Laju pertumbuhan menunjukkan perkembangan agregat pendapatan dari satu waktu tertentu terhadap waktu sebelumnya.

then multiplied by 100 percent. The growth rate of GDP explains the income growth during the given period

<https://waykanankab.bps.go.id>

ULASAN

Data pendapatan regional adalah salah satu indikator makro yang dapat menunjukkan kondisi perekonomian regional setiap tahun. PDRB harga berlaku menunjukkan kemampuan sumber daya ekonomi yang dihasilkan oleh suatu wilayah. Nilai PDRB yang besar menunjukkan kemampuan sumber daya ekonomi yang besar, begitu juga sebaliknya. PDRB harga konstan dapat digunakan untuk menunjukkan laju pertumbuhan ekonomi secara keseluruhan atau setiap kategori dari tahun ke tahun. Distribusi PDRB harga berlaku menurut lapangan usaha menggambarkan struktur perekonomian atau peranan setiap kategori ekonomi dalam suatu wilayah.

PDRB Kabupaten Way Kanan mengalami peningkatan dari tahun sebelumnya. Berdasarkan harga berlaku, PDRB Kabupaten Way Kanan pada tahun 2020 sebesar 14.037,77 Miliar Rupiah dan 9.462,81 Miliar Rupiah menurut harga konstan.

Secara keseluruhan, PDRB mengalami penurunan yang cukup drastis dengan pertumbuhan sebesar -1,16 persen. Akan tetapi, masih terdapat beberapa sektor yang mengalami kenaikan seperti Sektor Pengadaan Listrik dan Gas, Informasi dan Komunikasi, Jasa Keuangan dan Asuransi, serta Jasa Kesehatan dan Kegiatan Sosial.

DESCRIPTION

Regional income is one of the macro indicators that can show region annual economic condition. Gross regional domestic product at current market price indicates the economic resources generated by a region. High gross regional domestic product usually indicate the higher economic resources in a region, and vice versa. gross regional domestic product at constant prices can be used to indicate the overall or each category economic growth rate from year to year. Distribution of gRDP at current market price by category describes the structure of the economy or the role of each economic category for total gross regional domestic product within a region.

GRDP of Way Kanan Regency this year is over the previous one. Based on current price, GRDP of Way Kanan Regency in 2020 is 14,037.77 Billion Rupiahs. On the other hand, it is 9,462.81 Billion Rupiahs at Constant price.

Overall, GRDP have decreased drastic with -1.16 percent growth rate. But there is some sectors having an increase in the growth rate are Electricity and Gas, Information and Communication, Financial and Insurance Activities, Human Health and Social Work Activities.

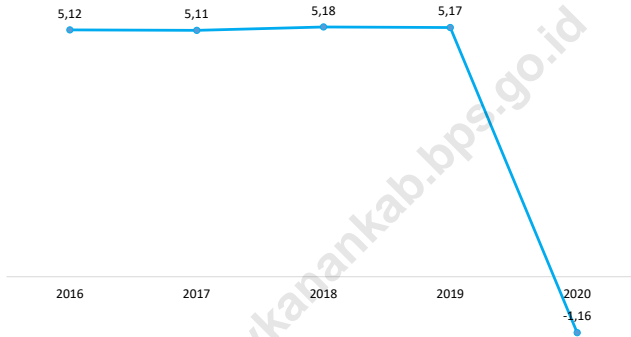
Sektor Pertanian masih mendominasi distribusi persebaran PDRB menurut lapangan usaha. Sektor ini memiliki distribusi persentase PDRB sebesar 36,13 persen.

Agriculture sector is still dominant in the distribution of GRDP by Industrial Sector. It has 36.13 percent of share value to GRDP.

<https://waykanankab.bps.go.id>

Gambar 12.1
Figures

Laju Pertumbuhan Produk Domestik Regional Bruto Atas Dasar Harga Konstan 2010 di Kabupaten Way Kanan (persen), 2016–2019
Growth Rate of Gross Regional Domestic Product at 2010 Constant Market Prices in Way Kanan Regency (percent), 2016–2019



Sumber/Source: BPS, berbagai sensus, survei dan sumber lain/BPS-Statistics Indonesia, various census, survey, and other sources

Tabel
Table 12.1.

Produk Domestik Regional Bruto Atas Dasar Harga Berlaku Menurut Lapangan Usaha di Kabupaten Way Kanan (miliar rupiah), 2016–2020
Gross Regional Domestic Product at Current Market Prices by Industry in Way Kanan Regency (billion rupiahs), 2016–2020

Lapangan Usaha/Industry	2016	2017	2018	2019 *	2020**
(1)	(2)	(3)	(4)	(5)	(6)
A Pertanian, Kehutanan, dan Perikanan/ <i>Agriculture, Forestry, and Fishing</i>	4 113,00	4 412,38	4 706,05	4 905,72	5 072,07
B Pertambangan dan Penggalian/ <i>Mining and Quarrying</i>	507,57	557,81	597,07	640,03	675,00
C Industri Pengolahan/ <i>Manufacturing</i>	2 481,59	2 757,14	2 988,51	3 253,96	3 007,86
D Pengadaan Listrik dan Gas/ <i>Electricity and Gas</i>	8,85	10,43	11,30	12,37	13,43
E Pengadaan Air; Pengelolaan Sampah, Limbah, dan Daur Ulang/ <i>Water Supply; Sewerage, Waste Management, and Remediation Activities</i>	6,04	6,80	7,24	7,82	8,19
F Konstruksi/ <i>Construction</i>	853,38	982,68	1 091,64	1 186,73	1 154,22
G Perdagangan Besar dan Eceran; Reparasi Mobil dan Sepeda Motor/ <i>Wholesale and Retail Trade; Repair of Motor Vehicles and Motorcycles</i>	1 033,63	1 127,02	1 249,23	1 380,22	1 397,76
H Transportasi dan Pergudangan/ <i>Transportation and Storage</i>	288,37	325,24	348,93	381,21	371,60
I Penyediaan Akomodasi dan Makan Minum/ <i>Accommodation and Food Service Activities</i>	97,84	109,12	120,38	132,66	128,07
J Informasi dan Komunikasi/ <i>Information and Communication</i>	426,89	474,26	503,84	548,83	589,49

Lanjutan Tabel/*Continued Table 12.1*

Lapangan Usaha/ <i>Industry</i>		2016	2017	2018	2019 *	2020**
(1)		(2)	(3)	(4)	(5)	(6)
K	Jasa Keuangan dan Asuransi/ <i>Financial and Insurance Activities</i>	115,14	122,89	129,12	135,87	141,93
L	Real Estat/ <i>Real Estate Activities</i>	229,92	259,81	280,22	302,25	304,38
M,N	Jasa Perusahaan/ <i>Business Activities</i>	6,05	6,45	6,73	7,11	7,15
O	Administrasi Pemerintahan, Pertahanan, dan Jaminan Sosial Wajib/ <i>Public Administration and Defence; Compulsory Social Security</i>	389,20	417,09	440,03	465,38	492,72
P	Jasa Pendidikan/ <i>Education</i>	334,30	358,35	380,73	425,84	448,45
Q	Jasa Kesehatan dan Kegiatan Sosial/ <i>Human Health and Social Work Activities</i>	108,74	114,09	122,93	134,86	151,18
R,S,T,U	Jasa Lainnya/ <i>Other Services Activities</i>	60,20	67,11	71,30	78,43	74,28
Produk Domestik Regional Bruto/ Gross Regional Domestic Product		11 060,71	12 108,68	13 055,24	13 999,29	14 037,77

Catatan/*Note*: * Angka Sementara/*Preliminary Figures*

**Angka Sangat Sementara/*Very Preliminary Figures*

Sumber/*Source*: BPS, berbagai sensus, survei dan sumber lain/*BPS-Statistics Indonesia, various census, survey, and other sources*

Tabel
Table 12.2

Produk Domestik Regional Bruto Atas Dasar Harga Konstan 2010 Menurut Lapangan Usaha di Kabupaten Way Kanan (miliar rupiah), 2016–2020
Gross Regional Domestic Product at 2010 Constant Market Prices by Industry in Way Kanan Regency (billion rupiahs), 2016–2020

Lapangan Usaha/Industry		2016	2017	2018	2019 *	2020**
(1)		(2)	(3)	(4)	(5)	(6)
A	Pertanian, Kehutanan, dan Perikanan/ <i>Agriculture, Forestry, and Fishing</i>	3 067,92	3 135,04	3 209,90	3 274,41	3 298,53
B	Pertambangan dan Penggalian/ <i>Mining and Quarrying</i>	358,29	387,59	408,37	433,45	448,23
C	Industri Pengolahan/ <i>Manufacturing</i>	1 740,96	1 847,18	1 973,58	2 123,20	1 945,56
D	Pengadaan Listrik dan Gas/ <i>Electricity and Gas</i>	8,19	8,65	9,20	9,88	10,78
E	Pengadaan Air; Pengelolaan Sampah, Limbah, dan Daur Ulang/ <i>Water Supply; Sewerage, Waste Management, and Remediation Activities</i>	4,38	4,69	4,87	5,21	5,44
F	Konstruksi/ <i>Construction</i>	661,20	731,44	801,06	846,01	825,74
G	Perdagangan Besar dan Eceran; Reparasi Mobil dan Sepeda Motor/ <i>Wholesale and Retail Trade; Repair of Motor Vehicles and Motorcycles</i>	844,25	886,61	954,46	1 013,19	1 004,18
H	Transportasi dan Pergudangan/ <i>Transportation and Storage</i>	220,30	235,89	250,89	273,24	261,19
I	Penyediaan Akomodasi dan Makan Minum/ <i>Accommodation and Food Service Activities</i>	62,20	67,41	73,10	79,19	76,04
J	Informasi dan Komunikasi/ <i>Information and Communication</i>	352,47	385,46	407,42	439,86	475,13

Lanjutan Tabel/Continued Table 12.2

Lapangan Usaha/Industry		2016	2017	2018	2019 *	2020**
(1)		(2)	(3)	(4)	(5)	(6)
K	Jasa Keuangan dan Asuransi/ <i>Financial and Insurance Activities</i>	81,71	84,64	85,96	88,83	93,16
L	Real Estat/ <i>Real Estate Activities</i>	200,86	216,59	227,03	242,31	238,72
M,N	Jasa Perusahaan/ <i>Business Activities</i>	4,34	4,58	4,69	4,88	4,81
O	Administrasi Pemerintahan, Pertahanan, dan Jaminan Sosial Wajib/ <i>Public Administration and Defence; Compulsory Social Security</i>	269,08	280,70	293,24	307,27	321,92
P	Jasa Pendidikan/ <i>Education</i>	233,43	246,03	259,13	281,82	293,99
Q	Jasa Kesehatan dan Kegiatan Sosial/ <i>Human Health and Social Work Activities</i>	79,70	83,46	89,06	96,02	106,73
R,S,T,U	Jasa Lainnya/ <i>Other Services Activities</i>	44,50	48,35	50,90	55,11	52,64
Produk Domestik Regional Bruto/ Gross Regional Domestic Product		8 233,79	8 654,30	9 102,88	9 573,87	9 462,81

Catatan/Note: * Angka Sementara/Preliminary Figures

**Angka Sangat Sementara/Very Preliminary Figures

Sumber/Source: BPS, berbagai sensus, survei dan sumber lain/BPS-Statistics Indonesia, various census, survey, and other source

Tabel
Table 12.3

Distribusi Persentase Produk Domestik Regional Bruto Atas Dasar Harga Berlaku Menurut Lapangan Usaha di Kabupaten Way Kanan, 2016–2020
Percentage Distribution of Gross Regional Domestic Product at Current Market Prices by Industry in Way Kanan Regency, 2016–2020

Lapangan Usaha/ <i>Industry</i>	2016	2017	2018	2019 *	2020**
(1)	(2)	(3)	(4)	(5)	(6)
A Pertanian, Kehutanan, dan Perikanan/ <i>Agriculture, Forestry, and Fishing</i>	37,19	36,44	36,05	35,04	36,13
B Pertambangan dan Penggalian/ <i>Mining and Quarrying</i>	4,59	4,61	4,57	4,57	4,81
C Industri Pengolahan/ <i>Manufacturing</i>	22,44	22,77	22,89	23,24	21,43
D Pengadaan Listrik dan Gas/ <i>Electricity and Gas</i>	0,08	0,09	0,09	0,09	0,10
E Pengadaan Air; Pengelolaan Sampah, Limbah, dan Daur Ulang/ <i>Water Supply; Sewerage, Waste Management, and Remediation Activities</i>	0,05	0,06	0,06	0,06	0,06
F Konstruksi/ <i>Construction</i>	7,72	8,12	8,36	8,48	8,22
G Perdagangan Besar dan Eceran; Reparasi Mobil dan Sepeda Motor/ <i>Wholesale and Retail Trade; Repair of Motor Vehicles and Motorcycles</i>	9,35	9,31	9,57	9,86	9,96
H Transportasi dan Pergudangan/ <i>Transportation and Storage</i>	2,61	2,69	2,67	2,72	2,65
I Penyediaan Akomodasi dan Makan Minum/ <i>Accommodation and Food Service Activities</i>	0,88	0,90	0,92	0,95	0,91
J Informasi dan Komunikasi/ <i>Information and Communication</i>	3,86	3,92	3,86	3,92	4,20
K Jasa Keuangan dan Asuransi/ <i>Financial and Insurance Activities</i>	1,04	1,01	0,99	0,97	1,01

Lanjutan Tabel/*Continued Table* 12.3

Lapangan Usaha/ <i>Industry</i>		2016	2017	2018	2019 *	2020**
(1)		(2)	(3)	(4)	(5)	(6)
L	Real Estat/ <i>Real Estate Activities</i>	2,08	2,15	2,15	2,16	2,17
M,N	Jasa Perusahaan/ <i>Business Activities</i>	0,05	0,05	0,05	0,05	0,05
O	Administrasi Pemerintahan, Pertahanan, dan Jaminan Sosial Wajib/ <i>Public Administration and Defence; Compulsory Social Security</i>	3,52	3,44	3,37	3,32	3,51
P	Jasa Pendidikan/ <i>Education</i>	3,02	2,96	2,92	3,04	3,19
Q	Jasa Kesehatan dan Kegiatan Sosial/ <i>Human Health and Social Work Activities</i>	0,98	0,94	0,94	0,96	1,08
R,S,T,U	Jasa Lainnya/ <i>Other Services Activities</i>	0,54	0,55	0,55	0,56	0,53
Produk Domestik Regional Bruto/ Gross Regional Domestic Product		100,00	100,00	100,00	100,00	100,00

Catatan/*Note*: * Angka Sementara/*Preliminary Figures*

**Angka Sangat Sementara/*Very Preliminary Figures*

Sumber/*Source*: BPS, berbagai sensus, survei dan sumber lain/*BPS-Statistics Indonesia, various census, survey, and other source*

Tabel
Table 12.4

Laju Pertumbuhan Produk Domestik Regional Bruto Atas Dasar Harga Konstan 2010 Menurut Lapangan Usaha di Kabupaten Way Kanan (persen), 2016–2020
Growth Rate of Gross Regional Domestic Product at 2010 Constant Market Prices by Industry in Way Kanan Regency (percent), 2016–2020

Lapangan Usaha/Industry		2016	2017	2018	2019*	2020**
(1)		(2)	(3)	(4)	(5)	
A	Pertanian, Kehutanan, dan Perikanan/ <i>Agriculture, Forestry, and Fishing</i>	3,91	2,19	2,39	2,01	0,74
B	Pertambangan dan Penggalian/ <i>Mining and Quarrying</i>	7,23	8,18	5,36	6,14	3,41
C	Industri Pengolahan/ <i>Manufacturing</i>	4,86	6,10	6,84	7,58	- 8,37
D	Pengadaan Listrik dan Gas/ <i>Electricity and Gas</i>	5,51	5,62	6,37	7,38	9,08
E	Pengadaan Air; Pengelolaan Sampah, Limbah, dan Daur Ulang/ <i>Water Supply; Sewerage, Waste Management, and Remediation Activities</i>	5,93	7,01	3,87	7,00	4,33
F	Konstruksi/ <i>Construction</i>	6,38	10,62	9,52	5,61	- 2,40
G	Perdagangan Besar dan Eceran; Reparasi Mobil dan Sepeda Motor/ <i>Wholesale and Retail Trade; Repair of Motor Vehicles and Motorcycles</i>	6,34	5,02	7,65	6,15	- 0,89
H	Transportasi dan Pergudangan/ <i>Transportation and Storage</i>	9,45	7,08	6,36	8,91	- 4,41
I	Penyediaan Akomodasi dan Makan Minum/ <i>Accommodation and Food Service Activities</i>	6,01	8,37	8,45	8,33	- 3,98
J	Informasi dan Komunikasi/ <i>Information and Communication</i>	8,54	9,36	5,69	7,96	8,02
K	Jasa Keuangan dan Asuransi/ <i>Financial and Insurance Activities</i>	3,04	3,59	1,57	3,33	4,87
L	Real Estat/ <i>Real Estate Activities</i>	6,18	7,83	4,82	6,73	- 1,48
M,N	Jasa Perusahaan/ <i>Business Activities</i>	4,83	5,62	2,49	3,97	- 1,43

Lanjutan Tabel/*Continued Table 12.4*

Lapangan Usaha/ <i>Industry</i>		2016	2017	2018	2019 *	2020**
	(1)	(2)	(3)	(4)	(5)	
0	Administrasi Pemerintahan, Pertahanan, dan Jaminan Sosial Wajib/ <i>Public Administration and Defence; Compulsory Social Security</i>	4,10	4,32	4,47	4,78	4,77
P	Jasa Pendidikan/ <i>Education</i>	4,88	5,40	5,32	8,75	4,32
Q	Jasa Kesehatan dan Kegiatan Sosial/ <i>Human Health and Social Work Activities</i>	3,49	4,71	6,72	7,81	11,16
R,S,T,U	Jasa Lainnya/ <i>Other Services Activities</i>	4,08	8,64	5,27	8,28	- 4,47
Produk Domestik Regional Bruto/<i>Gross Regional Domestic Product</i>		5,12	5,11	5,18	5,17	- 1,16

Catatan/*Note*: * Angka Sementara/*Preliminary Figures*

**Angka Sangat Sementara/*Very Preliminary Figures*

Sumber/*Source*: BPS, berbagai sensus, survei dan sumber lain/*BPS-Statistics Indonesia, various census, survey, and other source*

Tabel
Table 12.5

Produk Domestik Regional Bruto Atas Dasar Harga Berlaku¹ Menurut Jenis Pengeluaran di Kabupaten Way Kanan (miliar rupiah), 2016–2020
Gross Regional Domestic Product at Current Market Prices by Type of Expenditure in Way Kanan Regency (billion rupiahs), 2016–2020

Jenis Pengeluaran Type of Expenditure	2016	2017	2018 *	2019**	2020
(1)	(2)	(3)	(4)	(5)	(6)
Pengeluaran Konsumsi Rumah Tangga <i>Household Consumption Expenditure</i>	6 791,04	7 452,50	8 061,65	8 753,94	...
Pengeluaran Konsumsi LNPRT <i>NPISH Consumption Expenditure</i>	140,35	161,08	191,67	212,92	...
Pengeluaran Konsumsi Pemerintah <i>Government Consumption Expenditure</i>	968,90	1 044,10	1 103,60	1 175,90	...
Pembentukan Modal Tetap Bruto <i>Gross Fixed Capital Formation</i>	3 404,00	3 725,27	4 170,92	4 523,37	...
Perubahan Inventori <i>Changes in Inventories</i>	40,66	30,70	16,48	1,36	...
Net Ekspor Barang dan Jasa <i>Net Exports of Goods and Services</i>	- 284,23	- 304,97	- 438,34	- 543,62	...
Produk Domestik Regional Bruto/Gross Regional Domestic Product	11 060,71	12 108,68	13 105,98	14 123,87	...

Catatan/Note: * Angka Sementara/Preliminary Figures

**Angka Sangat Sementara/Very Preliminary Figures

¹ Perbedaan angka karena PDRB menurut pengeluaran belum rekonsiliasi

Sumber/Source: BPS, berbagai sensus, survei dan sumber lain/BPS-Statistics Indonesia, various census, survey, and other source

Tabel
Table 12.6

Produk Domestik Regional Bruto Atas Dasar Harga Konstan¹ 2010 Menurut Jenis Pengeluaran di Kabupaten Way Kanan (miliar rupiah), 2016–2020
Gross Regional Domestic Product at 2010 Constant Market Prices by Type of Expenditure in Way Kanan Regency (billion rupiahs), 2016–2020

Jenis Pengeluaran Type of Expenditure	2016	2017	2018 *	2019**	2020
(1)	(2)	(3)	(4)	(5)	(6)
Pengeluaran Konsumsi Rumah Tangga <i>Household Consumption Expenditure</i>	4 860,91	5 106,55	5 317,27	5 587,34	...
Pengeluaran Konsumsi LNPRT <i>NPISH Consumption Expenditure</i>	97,76	107,42	122,14	134,03	...
Pengeluaran Konsumsi Pemerintah <i>Government Consumption Expenditure</i>	621,17	641,18	661,12	684,24	...
Pembentukan Modal Tetap Bruto <i>Gross Fixed Capital Formation</i>	2 675,92	2 817,88	3 050,60	3 215,42	...
Perubahan Inventori <i>Changes in Inventories</i>	3,66	3,97	3,80	1,30	...
Net Ekspor Barang dan Jasa <i>Net Exports of Goods and Services</i>	- 25,63	- 22,70	- 49,75	- 44,53	...
Produk Domestik Regional Bruto/Gross Regional Domestic Product	8 233,79	8 654,30	9 105,19	9 577,80	...

Catatan/Note: * Angka Sementara/Preliminary Figures

**Angka Sangat Sementara/Very Preliminary Figures

¹ Perbedaan angka karena PDRB menurut pengeluaran belum rekonsiliasi

Sumber/Source: BPS, berbagai sensus, survei dan sumber lain/BPS-Statistics Indonesia, various census, survey, and other source

Tabel
Table 12.7

Distribusi Persentase Produk Domestik Regional Bruto Atas Dasar Harga Berlaku¹ Menurut Jenis Pengeluaran di Kabupaten Way Kanan, 2016–2020
Percentage Distribution of Gross Regional Domestic Product at Current Market Prices by Type of Expenditure in Way Kanan Regency, 2016–2020

Jenis Pengeluaran Type of Expenditure	2016	2017	2018 *	2019**	2020
(1)	(2)	(3)	(4)	(5)	(6)
Pengeluaran Konsumsi Rumah Tangga <i>Household Consumption Expenditure</i>	61,40	61,55	61,51	61,98	...
Pengeluaran Konsumsi LNPRT <i>NPISH Consumption Expenditure</i>	1,27	1,33	1,46	1,51	...
Pengeluaran Konsumsi Pemerintah <i>Government Consumption Expenditure</i>	8,76	8,62	8,42	8,33	...
Pembentukan Modal Tetap Bruto <i>Gross Fixed Capital Formation</i>	30,78	30,77	31,82	32,03	...
Perubahan Inventori <i>Changes in Inventories</i>	0,37	0,25	0,13	0,01	...
Net Ekspor Barang dan Jasa <i>Net Exports of Goods and Services</i>	- 2,57	- 2,52	- 3,34	- 3,85	...
Produk Domestik Regional Bruto/Gross Regional Domestic Product	100,00	100,00	100,00	100,00	...

Catatan/Note: * Angka Sementara/Preliminary Figures

**Angka Sangat Sementara/Very Preliminary Figures

¹ Perbedaan angka karena PDRB menurut pengeluaran belum rekonsiliasi

Sumber/Source: BPS, berbagai sensus, survei dan sumber lain/BPS-Statistics Indonesia, various census, survey, and other source

Tabel
Table 12.8

Laju Pertumbuhan Produk Domestik Regional Bruto Atas Dasar Harga Konstan¹ 2010 Menurut Jenis Pengeluaran di Kabupaten Way Kanan (persen), 2016–2020
Growth Rate of Gross Regional Domestic Product at 2010 Constant Market Prices by Type of Expenditure in Way Kanan Regency (percent), 2016–2020

Jenis Pengeluaran Type of Expenditure	2016	2017	2018*	2019**	2020
(1)	(2)	(3)	(4)	(5)	(6)
Pengeluaran Konsumsi Rumah Tangga <i>Household Consumption Expenditure</i>	4,39	5,05	4,13	5,08	...
Pengeluaran Konsumsi LNPRT <i>NPISH Consumption Expenditure</i>	5,62	9,88	13,70	9,74	...
Pengeluaran Konsumsi Pemerintah <i>Government Consumption Expenditure</i>	4,33	3,22	3,11	3,50	...
Pembentukan Modal Tetap Bruto <i>Gross Fixed Capital Formation</i>	7,13	5,30	8,26	5,40	...
Perubahan Inventori <i>Changes in Inventories</i>	-	-	-	-	...
Net Ekspor Barang dan Jasa <i>Net Exports of Goods and Services</i>	-	-	-	-	...
Produk Domestik Regional Bruto/Gross Regional Domestic Product	5,12	5,11	5,21	5,19	...

Catatan/Note: * Angka Sementara/Preliminary Figures

**Angka Sangat Sementara/Very Preliminary Figures

¹ Perbedaan angka karena PDRB menurut pengeluaran belum rekonsiliasi

Sumber/Source: BPS, berbagai sensus, survei dan sumber lain/BPS-Statistics Indonesia, various census, survey, and other source

BAB XIII

Chapter

PERBANDINGAN ANTAR KABUPATEN/KOTA *Regency/Municipal Comparison*



- 1 Lampung Timur
- 2 Lampung Tengah
- 3 Lampung Selatan

JUMLAH PENDUDUK MISKIN

Number of Poor Population



- 1 Lampung Tengah
- 2 Lampung Barat
- 3 Way Kanan

LAJU PERTUMBUHAN PDRB

Rate of GRDP growth



JUMLAH PENDUDUK

Population

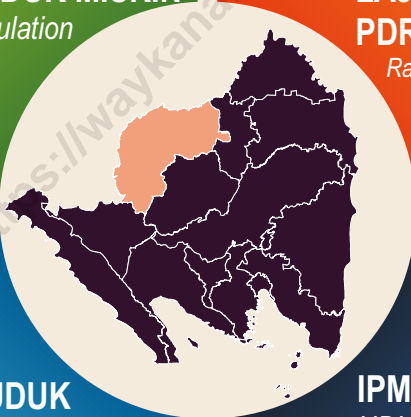
- 1 Lampung Tengah
- 2 Bandar Lampung
- 3 Lampung Timur



IPM

HDI

- 1 Bandar Lampung
- 2 Metro
- 3 Lampung Tengah



2020

PENJELASAN TEKNIS

1. Sumber data yang digunakan dalam bab ini berasal dari Badan Pusat Statistik Provinsi Lampung, apakah melalui publikasi atau website lampung.bps.go.id
2. Indeks Pembangunan Manusia (Metode 2014) merupakan Indeks yang mengukur pembangunan manusia dari tiga aspek dasar yaitu umur panjang dan hidup sehat; pengetahuan; dan standar hidup layak. IPM dibentuk oleh tiga dimensi dasar yaitu umur panjang dan hidup sehat (a long and healthy life), pengetahuan (knowledge), standar hidup layak (decent standard of living). Dimensi umur panjang dan hidup sehat lebih dikenal dengan dimensi kesehatan menggunakan indikator angka harapan hidup saat lahir. Dimensi pengetahuan menggunakan indikator harapan lama sekolah dan rata-rata lama sekolah sedangkan dimensi standar hidup layak menggunakan indikator PNB per kapita.

TECHNICAL NOTES

1. *The data source used in this chapter comes from the Central Statistics Agency of Lampung Province, whether through publication or the website lampung.bps.go.id.*
2. *The Human Development Index (2014 Method) is an index that measures human development from three basic aspects, namely longevity and healthy living; knowledge; and a decent standard of living. HDI is formed by three basic dimensions, namely long life and healthy life (a long and healthy life), knowledge (knowledge), decent standard of living (decent standard of living). The dimension of longevity and healthy living is better known as the health dimension using life expectancy indicators at birth. The knowledge dimension uses indicators of school-long expectancy and average length of schooling while the standard of living is feasible using the PNB indicator per capita.*

ULASAN

Berdasarkan hasil proyeksi penduduk, wilayah dengan jumlah penduduk terbesar di provinsi Lampung pada tahun 2020 adalah kabupaten Lampung Tengah dengan jumlah penduduk 1,46 juta jiwa.

Berdasarkan jumlah penduduk miskin di provinsi Lampung 2020, wilayah dengan jumlah penduduk miskin terbesar adalah kabupaten Lampung Timur (153,57 ribu jiwa), sedangkan kabupaten Tanggamus terdapat 70,37 ribu jiwa penduduk miskin.

Rata-rata laju pertumbuhan PDRB di kabupaten/kota se-provinsi Lampung sebesar -1 persen, hanya kabupaten Lampung Timur yang lajunya dibawah rata-rata sebesar -2,29 persen, sedangkan laju PDRB tertinggi adalah kota Lampung Tengah sebesar -1,02 persen.

Dilihat dari IPM, dari 15 kabupaten/kota, kota Bandar Lampung memiliki angka IPM terbesar yaitu 77,44 yang artinya masuk kategori tinggi sedangkan Kabupaten Tanggamus memiliki angka IPM 66,42 berkategori sedang.

DESCRIPTION

Based on population projection results, the region with the largest population in Lampung province in 2020 is Central Lampung regency with a population of 1.46 million people.

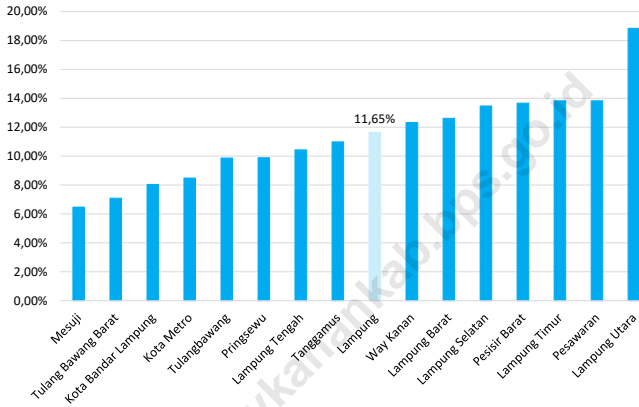
Based on the number of poor people in Lampung province in 2020, the region with the largest number of poor people is East Lampung Regency (153.57 thousand inhabitants), while Tanggamus District has 71.9 thousand poor population.

The average GRDP growth rate in Lampung regencies / cities is -1 percent, only East Lampung regency whose rate is below the average of -2.29 percent, while the highest PDRB rate is central Lampung city of -1.02 percent.

Viewed from the HDI, of the 15 regencies / cities, the city of Lampung has the largest HDI number of 77.44 which means it is categorized high while the Tanggamus Regency has a HDI number of 66.42 in the medium category.

Gambar
Figures 13.1

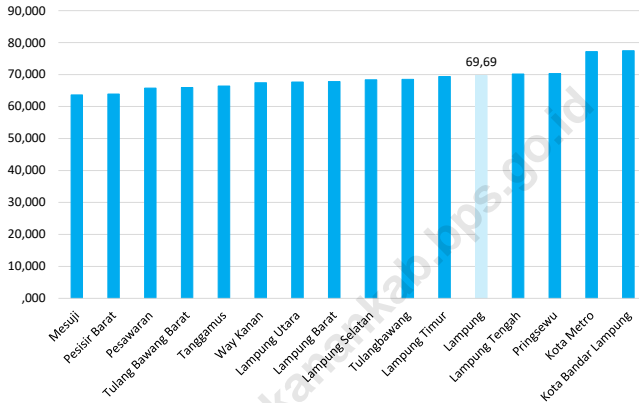
Persentase Penduduk Miskin Menurut Kabupaten/Kota di Provinsi Lampung (persen), 2020
Percentage of Poor Population by Regency/Municipality in Lampung Province (percent), 2020



Sumber/Source : Sumber/Source: BPS, Survei Sosial Ekonomi Nasional (Susenas) Maret/BPS-Statistics Indonesia, National Socioeconomic Survey March

Gambar 13.2
Figures

Indeks Pembangunan Manusia Menurut Kabupaten/Kota dan Kategori di Provinsi Lampung, 2020
Human Development Index by Regency/Municipality and Category in Lampung Province, 2020



Sumber/Source : BPS, berbagai sensus, survei dan sumber lain/BPS-Statistics Indonesia, various census, survey, and other sources

Tabel
Table 13.1**Jumlah Penduduk Menurut Kabupaten/Kota di Provinsi Lampung (ribu), 2016–2020**
Population by Regency/Municipality in Lampung Province (thousand), 2016–2020

Kabupaten/Kota Regency/Municipality	2016 ¹	2017 ¹	2018 ¹	2019 ¹	2020 ²
(1)	(2)	(3)	(4)	(5)	(6)
Lampung Barat	295,69	298,29	300,70	302,83	302,14
Tanggamus	580,38	586,62	592,60	598,30	640,28
Lampung Selatan	982,89	992,76	1 002,29	1 011,29	1 064,30
Lampung Timur	1 018,42	1 027,48	1 036,19	1 044,32	1 110,34
Lampung Tengah	1 250,49	1 261,50	1 271,57	1 281,31	1 460,05
Lampung Utara	609,30	612,10	614,70	616,90	633,10
Way Kanan	437,53	441,92	446,11	450,11	473,58
Tulang Bawang	435,13	440,51	445,80	450,90	430,02
Pesawaran	431,20	435,83	440,19	444,38	477,47
Pringsewu	390,49	393,90	397,22	400,19	405,47
Mesuji	196,91	198,09	199,17	200,20	227,52
Tulang Bawang Barat	266,97	269,16	271,21	273,22	286,16
Pesisir Barat	151,29	152,53	153,74	154,90	162,70
Bandar Lampung	997,73	1 015,91	1 033,80	1 051,50	1 166,07
Metro	160,73	162,98	165,19	167,41	168,68
Lampung	8 205,14	8 289,58	8 370,49	8 447,74	9 007,85

Sumber/Source: ¹ BPS, Proyeksi Penduduk Indonesia 2010–2035/BPS-Statistics Indonesia, Indonesia Population Projection 2010–2035² BPS, Sensus Penduduk (SP) 2020/BPS-Statistics Indonesia, 2020 Population Census

Tabel
Table 13.2

Laju Pertumbuhan Produk Domestik Regional Bruto Atas Dasar Harga Konstan 2010 Menurut Kabupaten/Kota di Provinsi Lampung (persen), 2016–2020
Rate of Growth of Gross Regional Domestic Products at Constant 2010 Prices by Regency/Municipality in Lampung Province (percent), 2016–2020

Kabupaten/Kota Regency/Municipality	2016	2017	2018	2019 *	2020**
(1)	(2)	(3)	(4)	(5)	(6)
Lampung Barat	5,01	5,03	5,09	5,19	-1,14
Tanggamus	5,18	5,19	5,01	5,02	-1,77
Lampung Selatan	5,22	5,46	5,23	5,13	-1,73
Lampung Timur	4,54	4,58	3,71	3,81	-2,29
Lampung Tengah	5,61	5,27	5,33	5,35	-1,02
Lampung Utara	5,10	5,21	5,31	5,33	-1,45
Way Kanan	5,12	5,11	5,18	5,17	-1,16
Tulang Bawang	5,42	5,45	5,42	5,41	-1,36
Pesawaran	5,07	5,01	5,05	5,00	-1,26
Pringsewu	5,04	5,11	5,01	5,04	-1,21
Mesuji	5,10	5,20	5,30	5,26	-1,35
Tulang Bawang Barat	5,27	5,55	5,27	5,36	-1,32
Pesisir Barat	5,30	5,33	5,33	5,37	-1,17
Bandar Lampung	6,43	6,28	6,20	6,21	-1,85
Metro	5,90	5,66	5,68	5,58	-1,79
Lampung	5,14	5,16	5,23	5,26	-1,67

Catatan/Note: * Angka Sementara/Preliminary Figures

**Angka Sangat Sementara/Very Preliminary Figures

Sumber/Source: BPS, berbagai sensus, survei dan sumber lain/BPS-Statistics Indonesia, various census, survey, and other source

Tabel
Table 13.3**Jumlah Penduduk Miskin Menurut Kabupaten/Kota di
Provinsi Lampung (ribu), 2016–2020**
**Number of Poor Population by Regency in Lampung Province
(thousand), 2016–2020**

Kabupaten/Kota Regency/Municipality	2016	2017	2018	2019	2020
(1)	(2)	(3)	(4)	(5)	(6)
Lampung Barat	44,90	42,71	40,62	39,05	38,12
Tanggamus	81,34	77,53	73,77	71,90	70,37
Lampung Selatan	158,38	150,11	148,53	144,44	143,33
Lampung Timur	172,61	167,64	162,94	158,90	153,57
Lampung Tengah	165,67	162,38	160,12	153,84	152,28
Lampung Utara	139,50	131,78	128,02	122,65	119,35
Way Kanan	63,64	62,00	60,16	58,72	58,41
Tulang Bawang	44,26	44,31	43,10	42,06	42,43
Pesawaran	74,45	71,64	70,14	67,36	66,04
Pringsewu	45,72	44,41	41,63	40,55	40,12
Mesuji	15,74	15,16	15,01	14,94	14,72
Tulang Bawang Barat	22,39	21,77	21,93	21,14	20,29
Pesisir Barat	24,20	23,76	22,98	22,38	22,24
Bandar Lampung	100,54	100,50	93,04	91,24	93,74
Metro	16,26	16,06	15,06	14,49	14,31
Lampung	1 169,60	1 131,73	1 097,05	1 063,66	1 049,32

Sumber/Source: BPS, Survei Sosial Ekonomi Nasional (Susenas) Maret/BPS-Statistics Indonesia, National Socioeconomic Survey March

Tabel
Table 13.4

**Indeks Pembangunan Manusia Menurut Kabupaten/Kota
di Provinsi Lampung, 2016–2020**
*Human Development Index by Regency/Municipality in
Lampung Province, 2016–2020*

Kabupaten/Kota Regency/Municipality	2016	2017	2018	2019	2020
(1)	(2)	(3)	(4)	(5)	(6)
Lampung Barat	65,45	66,06	66,74	67,50	67,80
Tanggamus	64,41	64,94	65,67	66,37	66,42
Lampung Selatan	66,19	66,95	67,68	68,22	68,36
Lampung Timur	67,88	68,05	69,04	69,34	69,37
Lampung Tengah	68,33	68,95	69,73	70,04	70,16
Lampung Utara	65,95	66,58	67,17	67,63	67,67
Way Kanan	65,74	65,97	66,63	67,19	67,44
Tulang Bawang	66,74	67,07	67,70	68,23	68,52
Pesawaran	63,47	64,43	64,97	65,75	65,79
Pringsewu	68,26	68,61	69,42	69,97	70,30
Mesuji	60,72	61,87	62,88	63,52	63,63
Tulang Bawang Barat	63,77	64,58	65,30	65,93	65,97
Pesisir Barat	61,50	62,20	62,96	63,79	63,91
Bandar Lampung	75,34	75,98	76,63	77,33	77,44
Metro	75,45	75,87	76,22	76,77	77,19
Lampung	67,65	68,25	69,02	69,57	69,69

Sumber/Source: BPS, berbagai sensus, survei dan sumber lain/BPS-Statistics Indonesia, various census, survey, and other sources

DATA

MENCERDASKAN BANGSA

— Enlighten The Nation —



<https://waykanankab.bps.go.id>



**BADAN PUSAT STATISTIK
KABUPATEN WAY KANAN**
BPS-Statistics of Way Kanan Regency

Jalan Jend. Sudirman, Km.2, No 34, Blambangan Umpu,
Telp/Fax: (0723) 461286, Mailbox: bps1807@bps.go.id,
Homepage: <https://waykanankab.bps.go.id>

