

**KABUPATEN  
LAMPUNG UTARA  
DALAM ANGKA**

*Lampung Utara Regency in Figures*

**2021**



**BADAN PUSAT STATISTIK  
KABUPATEN LAMPUNG UTARA**  
*BPS-Statistics of Lampung Utara Regency*





# KABUPATEN LAMPUNG UTARA DALAM ANGKA

*Lampung Utara Regency in Figures*

# 2021



**KABUPATEN LAMPUNG UTARA DALAM ANGKA**  
***Lampung Utara Regency in Figures***  
**2021**

ISSN: 0215-4099

No. Publikasi/*Publication Number*: 18060.

Katalog /*Catalog*: 1102001.1806

Ukuran Buku/*Book Size*: 14,8 cm x 21 cm

Jumlah Halaman/*Number of Pages* : ... + ... hal/*pages*

Naskah/*Manuscript*:

BPS Kabupaten Lampung Utara

*BPS-Statistics of Lampung Utara Regency*

Penyunting/*Editor*:

BPS Kabupaten Lampung Utara

*BPS-Statistics of Lampung Utara Regency*

Desain Kover/*Cover Design*:

Seksi Integrasi Pengolahan dan Diseminasi Statistik

*Section of Integration Processing and Statistics Dissemination*

Ilustrasi Kover/*Cover Illustration*:

BPS Kabupaten Lampung Utara/*BPS-Statistics of Lampung Utara Regency*

Diterbitkan oleh/*Published by*:

©BPS Kabupaten Lampung Utara/*BPS-Statistics of Lampung Utara Regency*

Dicetak oleh/*Printed by*:

BPS Kabupaten Lampung Utara/*BPS-Statistics of Lampung Utara Regency*

Dilarang mengumumkan, mendistribusikan, mengomunikasikan, dan/atau menggandakan sebagian atau seluruh isi buku ini untuk tujuan komersil tanpa izin tertulis dari Badan Pusat Statistik.

*Prohibited to announce, distribute, communicate, and/or copy part or all of this book for commercial purpose without permission from BPS-Statistics Indonesia.*

**PETA WILAYAH KABUPATEN LAMPUNG UTARA**  
**MAP OF LAMPUNG UTARA REGENCY**





**KEPALA BPS KABUPATEN LAMPUNG UTARA**  
**CHIEF STATISTICIAN OF LAMPUNG UTARA REGENCY**



**IR. ANWAR**







## KATA PENGANTAR

Kabupaten Lampung Utara Dalam Angka 2021 merupakan publikasi tahunan yang diterbitkan guna meyajikan beragam jenis data yang dibutuhkan untuk para pengguna data. Data yang disajikan merupakan data statistik dasar yang bersumber dari data BPS maupun data Statistik Sektorial yang bersumber dari instansi lain. Publikasi memuat gambaran umum tentang keadaan pemerintahan dan perkembangan sosial demografi dan perekonomian Kabupaten Lampung Utara.

Publikasi ini dapat terwujud berkat kerjasama dan bantuan dari berbagai pihak baik instansi pemerintah maupun swasta. Kepada semua pihak yang telah memberikan bantuan disampaikan penghargaan dan terima kasih yang sebesar-besarnya.

Semoga publikasi ini dapat memberikan manfaat kepada berbagai pihak pemakai data khususnya untuk membantu dalam melengkapi penyusunan erancangan pembangunan. Dan untuk kesempurnaan publikasi ini, tanggapan dan saran dari semua pihak kami diharapkan.

Kotabumi, Februari 2021  
Kepala BPS  
KABUPATEN LAMPUNG UTARA



**IR. ANWAR**



## PREFACE

*Lampung Utara Regency in Figures 2021 the publication was by BPS-Statistics of Lampung Utara Regency to present various types data needed for user data The data presented is basic statistical data sourced from BPS and sectoral statistical data sourced from other institution. The publication provides general pictures of geographic and government and socio demography and economic of Lampung Utara Regency*

*This comprehensive publication has been made with the assistance and contribution from several governmental institutions and private organizations. To all parties who has been involved in the preparation of this publication, I would like to express my sincerest appreciation and gratitude.*

*Hopefully this publication will be useful resource for any purposes especially planners in helping to equip compilation of development planning. Comments and constructive suggestions for the improvement of this publication care always welcome.*

*Kotabumi, February 2021*  
Chief Statistician of  
LAMPUNG UTARA REGENCY



**IR. ANWAR**

## DAFTAR ISI / CONTENTS

	Halaman <i>Page</i>
Kata Pengantar/ <i>Preface</i> .....	vii
Daftar Isi/ <i>Contents</i> .....	ix
Daftar Tabel/ <i>List of Tables</i> .....	xi
Daftar Gambar/ <i>List of Figures</i> .....	xxv
Daftar Singkatan/ <i>List of Abbreviations</i> .....	xxvii
Statistik Kunci/ <i>Key Statistics</i> .....	xxix
1. Geografi dan Iklim/ <i>Geography and Climate</i> .....	1
2. Pemerintahan/ <i>Government</i> .....	19
3. Penduduk dan Ketenagakerjaan/ <i>Population and Employment</i> .....	39
4. Sosial dan Kesejahteraan Rakyat/ <i>Social and Welfare</i> .....	59
5. Pertanian, Kehutanan, Peternakan, dan Perikanan/ <i>Agriculture, Forestry, Livestock, and Fishery</i> .....	129
6. Industri, Pertambangan, dan Energi/ <i>Industry, Mining, and Energy</i> .....	177
7. Pariwisata/ <i>Tourism</i> .....	187
8. Transportasi dan Komunikasi/ <i>Transportation and Communication</i> .....	197
9. Perbankan, Koperasi, dan Harga-harga/ <i>Banking, Cooperative, dan Prices</i> .....	211
10. Pengeluaran Penduduk/ <i>Population Expenditure</i> .....	267
11. Perdagangan/ <i>Trade</i> .....	279
12. Sistem Neraca Regional/ <i>System of Regional Accounts</i> .....	289
13. Perbandingan Antar Kabupaten/Kota/ <i>Regency/Municipal Comparison</i> .....	313



## DAFTAR TABEL/LIST OF TABLES

Halaman  
Page

<b>1.</b>	<b>GEOGRAFI DAN IKLIM/GEOGRAPHY AND CLIMATE</b>	
<b>1.1</b>	<b>KEADAAN GEOGRAFI</b>	
	<b>GEOGRAPHY CONDITION</b>	
1.1.1	Luas Daerah dan Jumlah Pulau Menurut Kecamatan di Kabupaten Lampung Utara, 2020 <i>Total Area and Number of Islands by Subdistrict in Lampung Utara Regency, 2020</i> .....	9
1.1.2	Tinggi Wilayah dan Jarak ke Ibukota Kabupaten/Kota Menurut Kecamatan di Kabupaten Lampung Utara, 2020 <i>Altitude and Distance to the Capital of Regency/Municipality by Subdistrict in Lampung Utara Regency, 2020</i> .....	11
1.1.3	Letak Geografis Daerah Kabupaten Lampung Utara, 2020 <i>Geography of Lampung Utara Regency, 2020</i> .....	12
1.1.4	Nama-Nama Gunung dan Tinggi Permukaan Laut di Kabupaten Lampung Utara, 2020 <i>List and height of Mountains Above Sea Level in Lampung Utara Regency, 2020</i> .....	13
1.1.5	Nama-Nama Sungai dan Panjang Sungai di Kabupaten Lampung Utara, 2020 <i>List and Lengths of Rivers in Lampung Utara Regency, 2020</i> .....	14
<b>1.2</b>	<b>KEADAAN IKLIM</b>	
	<b>CLIMATE CONDITION</b>	
1.2.1	Pengamatan Unsur Iklim Menurut Bulan di Stasiun Lampung Utara, 2020 <i>Observation of Climate Elements By Months at Lampung Utara Station, 2020</i> .....	15

**2. PEMERINTAHAN/GOVERNMENT**

**2.1 WILAYAH ADMINISTRATIF**

**ADMINISTRATIVE AREA**

2.1.1 Jumlah Desa<sup>1</sup>/Kelurahan Menurut Kecamatan di Kabupaten Lampung Utara, 2016–2020  
*Number of Villages<sup>1</sup>/Kelurahan by Subdistrict in Lampung Utara Regency, 2016–2020*..... 27

**2.2 DEWAN PERWAKILAN RAKYAT DAERAH**

**REGIONAL HOUSE OF REPRESENTATIVE**

2.2.1 Jumlah Anggota Dewan Perwakilan Rakyat Daerah Menurut Partai Politik dan Jenis Kelamin di Kabupaten Lampung Utara, 2020  
*Number of Regional House of Representatives's Members by Political Parties and Sex in Lampung Utara Regency 2020* ..... 28

**2.3 SUMBER DAYA MANUSIA**

**HUMAN RESOURCES**

2.3.1 Jumlah Pegawai Negeri Sipil Menurut Jabatan dan Jenis Kelamin di Kabupaten Lampung Utara, Desember 2019 dan Desember 2020  
*Number of Civil Servants by Occupation and Sex in Lampung Utara Regency, December 2019 dan December 2020* ..... 29

2.3.2 Jumlah Pegawai Negeri Sipil Menurut Tingkat Pendidikan dan Jenis Kelamin di Kabupaten Lampung Utara, Desember 2019 dan Desember 2020  
*Number of Civil Servants by Educational Level and Sex in Lampung Utara Regency, Desember 2019 dan Desember 2020* ..... 31

2.3.3 Jumlah Pegawai Negeri Sipil Menurut Tingkat Kepangkatan dan Jenis Kelamin di Kabupaten Lampung Utara, Desember 2019 dan Desember 2020  
*Number of Civil Servants by Hierarchy and Sex in Lampung Utara Regency, Desember 2019 dan Desember 2020* ..... 33

**2.4 KEUANGAN PEMERINTAH**

**GOVERNMENT FINANCE**

2.4.1 Realisasi Pendapatan Pemerintah Kabupaten Lampung Utara Menurut Jenis Pendapatan (ribu rupiah), 2016–2019

	Halaman Page
<i>Actual Lampung Utara Regency/Municipal Government Revenues by Kind of Revenues (thousand rupiahs), 2016–2019.....</i>	35
2.4.2 Realisasi Belanja Pemerintah Kabupaten Lampung Utara Menurut Jenis Belanja (ribu rupiah), 2016–2019 <i>Actual Lampung Utara Regency/Municipal Government Expenditures by Kind of Expenditures (thousand rupiahs), 2016–2019 .....</i>	37
<b>3. PENDUDUK DAN KETENAGAKERJAAN/ POPULATION AND EMPLOYMENT</b>	
<b>3.1 PENDUDUK POPULATION</b>	
3.1.1 Penduduk, Laju Pertumbuhan Penduduk per Tahun, Distribusi Persentase Penduduk, Kepadatan Penduduk, Rasio Jenis Kelamin Penduduk Menurut Kecamatan di Kabupaten Lampung Utara, 2020 <i>Population, Annual Population Growth Rate, Percentage Distribution of Population, Population Density, and Population Sex Ratio by Subdistrict in Lampung Utara Regency, 2020 .....</i>	51
<b>3.2 KETENAGAKERJAAN EMPLOYMENT</b>	
3.2.1 Jumlah Penduduk Berumur 15 Tahun Keatas Menurut Jenis Kegiatan Selama Seminggu yang Lalu dan Jenis Kelamin di Kabupaten Lampung Utara, 2020 <i>Population Aged 15 Years and Over by Type of Activity During The Previous Week and Sex in Lampung Utara Regency, 2020 .....</i>	54
3.2.2 Penduduk Berumur 15 Tahun ke Atas Menurut Pendidikan Tertinggi yang Ditamatkan dan Jenis Kegiatan Selama Seminggu yang Lalu di Kabupaten Lampung Utara, 2020 <i>Population 15 Years of Age and Over by Educational Attainment and Type of Activity During the Previous Week in Lampung Utara Regency, 2020 .....</i>	55
3.2.3 Penduduk Berumur 15 Tahun Ke Atas yang Bekerja Selama Seminggu yang Lalu Menurut Status Pekerjaan Utama dan Jenis Kelamin di Kabupaten Lampung Utara, 2020	

	<i>Population 15 Years of Age and Over who Worked During The Previous Week by Main Employment Status and Sex in Lampung Utara Regency, 2020.....</i>	57
<b>4.</b>	<b>SOSIAL DAN KESEJAHTERAAN RAKYAT/SOCIAL AND WELFARE</b>	
<b>4.1</b>	<b>PENDIDIKAN</b>	
	<b>EDUCATION</b>	
4.1.1	Jumlah Sekolah, Guru, dan Murid Taman Kanak-Kanak (TK) di Bawah Kementerian Pendidikan dan Kebudayaan Menurut Kecamatan di Kabupaten Lampung Utara, 2019/2020 dan 2020/2021 <i>Number of Schools, Teachers, and Pupils in Kindergarten Under The Ministry of Education and Culture by Subdistrict in Lampung Utara Regency, 2019/2020 and 2020/2021 .....</i>	79
4.1.2	Jumlah Sekolah, Guru, dan Murid Raudatul Athfal (RA) di Bawah Kementerian Agama Menurut Kecamatan di Kabupaten Lampung Utara, 2019/2020 dan 2020/2021 <i>Number of Schools, Teachers, and Pupils in Raudatul Athfal (RA) Under The Ministry of Religious Affairs by Subdistrict in Lampung Utara Regency, 2019/2020 and 2020/2021 .....</i>	82
4.1.3	Jumlah Sekolah, Guru, dan Murid Sekolah Dasar (SD) di Bawah Kementerian Pendidikan dan Kebudayaan Menurut Kecamatan di Kabupaten Lampung Utara, 2019/2020 dan 2020/2021 <i>Number of Schools, Teachers, and Pupils in Primary Schools Under The Ministry of Education and Culture by Subdistrict in Lampung Utara Regency, 2019/2020 and 2020/2021 .....</i>	83
4.1.4	Jumlah Sekolah, Guru, dan Murid Madrasah Ibtidaiyah (MI) di Bawah Kementerian Agama Menurut Kecamatan Menurut Kecamatan di Kabupaten Lampung Utara, 2019/2020 dan 2020/2021 <i>Number of Schools, Teachers, and Pupils in Madrasah Ibtidaiyah (MI) Under The Ministry of Religious Affairs by Subdistrict in Lampung Utara Regency, 2019/2020 and 2020/2021 .....</i>	86
4.1.5	Jumlah Sekolah, Guru, dan Murid Sekolah Menengah Pertama (SMP) di Bawah Kementerian Pendidikan dan Kebudayaan Menurut Kecamatan di Kabupaten Lampung Utara, 2019/2020 dan 2020/2021	



	<i>Number of Schools, Teachers, and Pupils in Lower Secondary Schools Under The Ministry of Education and Culture by Subdistrict in Lampung Utara Regency, 2019/2020 and 2020/2021</i> .....	89
4.1.6	Jumlah Sekolah, Guru, dan Murid Madrasah Tsanawiyah (MTs) di Bawah Kementerian Agama Menurut Kecamatan di Kabupaten Lampung Utara, 2019/2020 dan 2020/2021 <i>Number of Schools, Teachers, and Pupils in Madrasah Tsanawiyah (MTs) Under The Ministry of Religious Affairs by Subdistrict in Lampung Utara Regency, 2019/2020 and 2020/2021</i> .....	92
4.1.7	Jumlah Sekolah, Guru, dan Murid Sekolah Menengah Atas (SMA) di Bawah Kementerian Pendidikan dan Kebudayaan Menurut Kecamatan di Kabupaten Lampung Utara, 2019/2020 dan 2020/2021 <i>Number of Schools, Teachers, and Pupils in Upper Secondary Schools Under The Ministry of Education and Culture by Subdistrict in Lampung Utara Regency, 2019/2020 and 2020/2021</i> .....	95
4.1.8	Jumlah Sekolah, Guru, dan Murid Sekolah Menengah Kejuruan (SMK) di Bawah Kementerian Pendidikan dan Kebudayaan Menurut Kecamatan di Kabupaten Lampung Utara, 2019/2020 dan 2020/2021 <i>Number of Schools, Teachers, and Pupils in Vocational High Schools Under The Ministry of Education and Culture by Subdistrict in Lampung Utara Regency, 2019/2020 and 2020/2021</i> .....	98
4.1.9	Jumlah Sekolah, Guru, dan Murid Madrasah Aliyah (MA) di Bawah Kementerian Agama Menurut Kecamatan di Kabupaten Lampung Utara, 2019/2020 dan 2020/2021 <i>Number of Schools, Teachers, and Pupils in Madrasah Aliyah (MA) Under the Ministry of Religious Affairs by Subdistrict in Lampung Utara Regency, 2019/2020 and 2020/2021</i> .....	101
4.1.10	Jumlah Desa <sup>1</sup> /Kelurahan yang Memiliki Fasilitas Sekolah Menurut Kecamatan dan Tingkat Pendidikan di Kabupaten Lampung Utara, 2018–2020 <i>Number of Villages<sup>1</sup>/Kelurahan Having Educational Facilities by Subdistrict and Educational Level in Lampung Utara Regency, 2018–2020</i> .....	104
4.1.11	Angka Partisipasi Murni (APM) dan Angka Partisipasi Kasar (APK) Menurut Jenjang Pendidikan	

	di Kabupaten Lampung Utara, 2019 dan 2020 <i>Net Participation Rates and Gross Participation Rates by Educational Level in Lampung Utara Regency, 2019 and 2020</i> .....	109
4.1.12	Persentase Penduduk Berumur 15 Tahun ke Atas yang Melek Huruf Menurut Kelompok Umur di Kabupaten Lampung Utara, 2019 dan 2020 <i>Percentage of Literate People Aged 15 Years and Over by Age Group in Lampung Utara Regency, 2019 and 2020</i> .....	110
<b>4.2</b>	<b>KESEHATAN</b> .....	
	<b>HEALTH</b> .....	
4.2.1	Jumlah Desa <sup>1</sup> /Kelurahan Yang Memiliki Sarana Kesehatan Menurut Kecamatan di Kabupaten Lampung Utara, 2018–2020 <i>Number of Villages<sup>1</sup>/Kelurahan Having Health Facilities by Subdistrict in Lampung Utara Regency, 2018–2020</i> .....	111
4.2.2	Jumlah Tenaga Kesehatan Menurut Kecamatan di Kabupaten Lampung Utara, 2020 <i>Number of Health Human Resources by Subdistrict in Lampung Utara Regency, 2020</i> .....	117
4.2.3	Jumlah Rumah Sakit Umum, Rumah Sakit Khusus, Puskesmas, Klinik Pratama, dan Posyandu Menurut Kecamatan di Kabupaten Lampung Utara, 2019 dan 2020 <i>Number of General Hospital, Specialized Hospital, Public Health Center, Primary Clinic, and Integrated Health Post by Subdistrict in Lampung Utara Regency, 2019 and 2020</i> .....	119
<b>4.3</b>	<b>AGAMA DAN SOSIAL LAINNYA</b>	
	<b>RELIGION AND OTHER SOCIAL AFFAIRS</b>	
4.3.1	Jumlah Penduduk Menurut Kecamatan dan Agama yang Dianut di Kabupaten Lampung Utara, 2020 <i>Population by Subdistrict and Religion in Lampung Utara Regency, 2020</i> .....	122
4.3.2	Jumlah Tempat Peribadatan Menurut Kecamatan di Kabupaten Lampung Utara, 2020 <i>Number of Places of Worship by Subdistrict in Lampung Utara Regency, 2020</i> .....	123

4.3.3	Jumlah Desa <sup>1</sup> /Kelurahan yang Mengalami Bencana Alam <sup>2</sup> Menurut Kecamatan di Kabupaten Lampung Utara, 2018–2020 <i>Number of Villages<sup>1</sup>/Kelurahan that Had Natural Disaster<sup>2</sup> by Subdistrict in Lampung Utara Regency, 2018–2020</i> .....	124
<b>4.4</b>	<b>KEMISKINAN</b>	
	<b>POVERTY</b>	
4.4.1	Garis Kemiskinan, Jumlah, dan Persentase Penduduk Miskin di Kabupaten Lampung Utara, 2013–2020 <i>Poverty Line, Number, and Percentage of Poor People in Lampung Utara Regency, 2013–2020</i> .....	127
4.4.2	Indeks Kedalaman Kemiskinan dan Indeks Keparahan Kemiskinan di Kabupaten Lampung Utara, 2013–2020 <i>Poverty Gap Index and Poverty Severity Index in Lampung Utara Regency, 2013–2020</i> .....	128
<b>5.</b>	<b>PERTANIAN, KEHUTANAN, PETERNAKAN, DAN PERIKANAN/</b> <b>AGRICULTURE, FORESTRY, LIVESTOCK, AND FISHERY</b>	
<b>5.1</b>	<b>HORTIKULTURA</b>	
	<b>HORTICULTURE</b>	
5.1.1	Luas Panen Tanaman Sayuran Menurut Kecamatan dan Jenis Tanaman di Kabupaten Lampung Utara (ha), 2019 dan 2020 <i>Harvested Area of Vegetables by Subdistrict and Kind of Plant in Lampung Utara Regency (ha), 2019 and 2020</i> .....	141
5.1.2	Produksi Tanaman Sayuran Menurut Kecamatan dan Jenis Tanaman di Kabupaten Lampung Utara (kuintal), 2019 dan 2020 <i>Production of Vegetables by Subdistrict and Kind of Plant in Lampung Utara Regency (quintal), 2019 and 2020</i> .....	145
5.1.3	Luas Panen Tanaman Sayuran dan Buah-buahan Semusim Menurut Jenis Tanaman di Kabupaten Lampung Utara (ha), 2017–2020 <i>Harvested Area of Seasonal Vegetables and Fruits by Kind of Plant in Lampung Utara Regency (ha), 2017–2020</i> .....	149

5.1.4	Produksi Tanaman Sayuran dan Buah-buahan Semusim Menurut Jenis Tanaman di Kabupaten Lampung Utara (kuintal), 2017–2020 <i>Production of Seasonal Vegetables and Fruits by Kind of Plant in Lampung Utara Regency (quintal), 2017–2020</i> .....	150
5.1.5	Luas Panen Tanaman Biofarmaka Menurut Kecamatan dan Jenis Tanaman di Kabupaten Lampung Utara (m <sup>2</sup> ), 2019 dan 2020 <i>Harvested Area of Medicinal Plants by Subdistrict and Kind of Plant in Lampung Utara Regency (m<sup>2</sup>), 2019 and 2020</i> .....	151
5.1.6	Produksi Tanaman Biofarmaka Menurut Kecamatan dan Jenis Tanaman di Kabupaten Lampung Utara (kg), 2019 and 2020 <i>Production of Medicinal Plants by Subdistrict and Kind of Plant in Lampung Utara Regency (kg), 2019 and 2020</i> .....	153
5.1.7	Luas Panen Tanaman Biofarmaka Menurut Jenis Tanaman di Kabupaten Lampung Utara (m <sup>2</sup> ), 2017–2020 <i>Harvested Area of Medicinal Plants by Kind of Plant in Lampung Utara Regency (m<sup>2</sup>), 2017–2020</i> .....	155
5.1.8	Produksi Tanaman Biofarmaka Menurut Jenis Tanaman di Kabupaten Lampung Utara (kg), 2017–2020 <i>Production of Medicinal Plants by Kind of Plant in Lampung Utara Regency (kg), 2017–2020</i> .....	156
5.1.9	Luas Panen Tanaman Hias Menurut Kecamatan dan Jenis Tanaman di Kabupaten Lampung Utara (m <sup>2</sup> ), 2019 and 2020 <i>Harvested Area of Ornamental Plants by Subdistrict and Kind of Plant in Lampung Utara Regency (m<sup>2</sup>), 2019 and 2020</i> .....	157
5.1.10	Produksi Tanaman Hias Menurut Kecamatan dan Jenis Tanaman di Kabupaten Lampung Utara (tangkai), 2019 and 2020 <i>Production of Ornamental Plants by Subdistrict and Kind of Plant in Lampung Utara Regency (stalks), 2019 and 2020</i> .....	159
5.1.11	Luas Panen Tanaman Hias Menurut Jenis Tanaman di Kabupaten Lampung Utara (m <sup>2</sup> ), 2017–2020 <i>Harvested Area of Ornamental Plants by Kind of Plant in Lampung Utara Regency (m<sup>2</sup>), 2017–2020</i> .....	161

5.1.12	Produksi Tanaman Hias Menurut Jenis Tanaman di Kabupaten Lampung Utara (tangkai), 2017–2020 <i>Production of Ornamental Plants by Kind of Plant n Lampung Utara Regency (stalks), 2017–2020</i> .....	162
5.1.13	Produksi Buah-buahan Menurut Kecamatan dan Jenis Tanaman di Kabupaten Lampung Utara (kuintal), 2019 and 2020 <i>Production of Fruits by Subdistrict and Kind of Plant in Lampung Utara Regency (kuintal), 2019 and 2020</i> .....	163
5.1.14	Produksi Buah-Buahan dan Sayuran Tahunan Menurut Jenis Tanaman di Kabupaten Lampung Utara (kuintal), 2017–2020 <i>Production of Annual Fruits and Vegetables by Kind of Plant in Lampung Utara Regency (quintal), 2017–2020</i> .....	167
<b>5.2</b>	<b>PERKEBUNAN</b>	
	<b>ESTATE CROPS</b>	
5.2.1	Luas Areal Tanaman Perkebunan Menurut Kecamatan dan Jenis Tanaman di Kabupaten Lampung Utara (ha), 2019 dan 2020 <i>Planted Area of Estate Crops by Subdistrict and Type of Crops in Lampung Utara Regency (ha), 2019 and 2020</i> .....	168
5.2.2	Produksi Perkebunan Menurut Kecamatan dan Jenis Tanaman di Kabupaten Lampung Utara (ton), 2019 dan 2020 <i>Production of Estate by Subdistrict and Type of Crops in Lampung Utara Regency (ton), 2019 and 2020</i> .....	172
<b>6.</b>	<b>INDUSTRI, PERTAMBANGAN, DAN ENERGI/ INDUSTRY, MINING, AND ENERGY</b>	
6.1	Jumlah Keluarga Pelanggan Listrik Menurut Kecamatan dan di Kabupaten Lampung Utara, 2020 <i>Number of Electricity Customers Families by Subdistrict in Lampung Utara Regency, 2020</i> .....	185
6.2	Jumlah Pelanggan Listrik Menurut Golongan Tarif dan Kecamatan di Kabupaten Lampung Utara, 2020 <i>Number of Electricity Customers by Cost Group and Subdistrict in Lampung Utara Regency, 2020</i> .....	186

**7. PARIWISATA/TOURISM**

7.1	Jumlah Rumah Makan/Restoran Menurut Kecamatan di Kabupaten Lampung Utara, 2017–2020 <i>Number of Restaurants by Subdistrict in Lampung Utara Regency, 2017–2020</i> .....	195
7.2	Jumlah Akomodasi Hotel Menurut Kecamatan di Kabupaten Lampung Utara, 2017–2020 <i>Number of Hotel Accomodations by District in Lampung Utara Regency, 2017–2020</i> .....	196

**8. TRANSPORTASI DAN KOMUNIKASI/  
TRANSPORTATION AND COMMUNICATION**

**8.1 TRANSPORTASI**

**TRANSPORTATION**

8.1.1	Panjang Jalan <sup>1</sup> Menurut Tingkat Kewenangan Pemerintahan di Kabupaten Lampung Utara (km), 2018–2020 <i>Length of Roads<sup>1</sup> by Level of Government Authority in Lampung Utara Regency (km), 2018–2020</i> .....	207
8.1.2	Panjang Jalan Menurut Jenis Permukaan Jalan di Kabupaten Lampung Utara (km), 2018–2020 <i>Length of Roads by Type of Road Surface in Lampung Utara Regency (km), 2018–2020</i> .....	208
8.1.3	Panjang Jalan Menurut Kondisi Jalan di Kabupaten Lampung Utara (km), 2018–2020 <i>Length of Roads by Condition of Roads in Lampung Utara Regency (km), 2018–2020</i> .....	209

**8.2 KOMUNIKASI**

**COMMUNICATION**

8.2.1	Jumlah Kantor Pos Pembantu Menurut Kecamatan di Kabupaten Lampung Utara, 2017–2020 <i>Number of Post Offices Subsidiaries by Subdistrict in Lampung Utara Regency, 2017–2020</i> .....	210
-------	---	-----

**9. PERBANKAN, KOPERASI, DAN HARGA-HARGA/  
BANKING, COOPERATIVE, AND PRICES**

**9.1 PERBANKAN  
BANKING**

9.1.1	Jumlah Kantor Bank Menurut Kelompok Bank, 2015–2020 <i>Number of Bank Offices by Bank Group, 2015–2020</i> .....	219
9.1.2	Posisi Pinjaman Rupiah Menurut Lapangan Usaha dan Bulan di Kabupaten Lampung Utara, 2020 <i>Position of Rupiah Loans by Business Field and Month in Lampung Utara Regency, 2020</i> .....	222
9.1.3	Posisi Pinjaman Rupiah Menurut Jenis Penggunaan dan Bulan di Kabupaten Lampung Utara, 2020 <i>Position of Rupiah Loans by Type of Use and Month in Lampung Utara Regency, 2020</i> .....	228
9.1.4	Posisi Pinjaman Rupiah Menurut Skala Bisnis dan Bulan di Kabupaten Lampung Utara, 2020 <i>Position of Rupiah Loans by Business Scale and Month in Lampung Utara Regency, 2020</i> .....	230
9.1.5	Posisi Pinjaman Rupiah dan Valuta Asing Menurut Lapangan Usaha dan Bulan di Kabupaten Lampung Utara, 2020 <i>Position of Rupiah Loans to MSMEs by Business Field and Month in Lampung Utara Regency, 2020</i> .....	231
9.1.6	Posisi Pinjaman Rupiah dan Valuta Asing Menurut Jenis Penggunaan dan Bulan di Kabupaten Lampung Utara, 2020 <i>Position of Rupiah and Foreign Currency Loans by Type of Use and Month in Lampung Utara Regency, 2020</i> .....	237
9.1.7	Posisi Pinjaman Rupiah dan Valuta Asing Menurut Skala Bisnis dan Bulan di Kabupaten Lampung Utara, 2020 <i>Position of Rupiah and Foreign Currency Loans by Business Scale and Month in Lampung Utara Regency, 2020</i> .....	239
9.1.8	Posisi Pinjaman Rupiah pada UMKM Menurut Lapangan Usaha dan Bulan di Kabupaten Lampung Utara, 2020	

	Halaman Page
<i>Position of Rupiah Loans to MSMEs by Business Field and Month in Lampung Utara Regency, 2020 .....</i>	241
9.1.9 Posisi Pinjaman Rupiah pada UMKM Menurut Jenis Penggunaan dan Bulan di Kabupaten Lampung Utara, 2020 <i>Position of Rupiah Loans to MSMEs by Type of Use and Month in Lampung Utara Regency, 2020 .....</i>	247
9.1.10 Posisi Pinjaman Valuta Asing pada Usaha Mikro, Kecil, dan Menengah Menurut Jenis Penggunaan dan Bulan di Kabupaten Lampung Utara, 2020 <i>Position of Foreign Currency Loans in Micro, Small and Medium Enterprises by Type of Use and Month in Lampung Utara Regency, 2020 .....</i>	251
9.1.11 Posisi Pinjaman (Rupiah dan Valuta Asing) yang Diberikan oleh Bank Persero pada Kelompok Bank Umum Konvensional menurut Jenis Penggunaan dan Bulan di Kabupaten Lampung Utara, 2020 <i>Loan Position (Rupiah and Foreign Currency) Provided by State-Owned Banks in the Conventional Commercial Bank Group according to Usage Type and Month in Lampung Utara Regency, 2020 .....</i>	255
9.1.12 Posisi Pinjaman (Rupiah dan Valuta Asing) yang Diberikan oleh Bank Pembangunan Daerah pada Kelompok Bank Umum Syariah menurut Jenis Penggunaan dan Bulan di Kabupaten Lampung Utara, 2020 <i>Loan positions (Rupiah and Foreign Currency) granted by Regional Development Banks in the Islamic Commercial Bank Group according to Usage Type and Moon in Lampung Utara Regency, 2020 .....</i>	257
9.1.13 Jumlah Rekening dan Nominal Giro Menurut Bulan di Kabupaten Lampung Utara, 2020 <i>Number of Accounts and Current Account Nominal by Month in Lampung Utara Regency, 2020 .....</i>	259
9.1.14 Jumlah Rekening dan Nominal Tabungan Menurut Bulan di Kabupaten Lampung Utara, 2020 <i>Number of Accounts and Nominal Savings by Month in Lampung Utara Regency, 2020.....</i>	260
9.1.15 Jumlah Rekening dan Nominal Deposito Menurut Bulan di Kabupaten Lampung Utara, 2020	



	Halaman Page
<i>Number of Accounts and Nominal Deposits by Month in Lampung Utara Regency, 2020</i> .....	261
9.1.16 Jumlah Rekening dan Nominal Tabungan pada BPR Menurut Bulan di Kabupaten Lampung Utara, 2020 <i>Number of Accounts and Nominal Savings at BPR by Month in Lampung Utara Regency, 2020</i> .....	262
9.1.17 Jumlah Rekening dan Nominal Deposito pada BPR Menurut Bulan di Kabupaten Lampung Utara, 2020 <i>Number of Accounts and Nominal Deposits at BPR by Month in Lampung Utara Regency, 2020</i> .....	263
<b>9.2 KOPERASI COOPERATIVE</b>	
9.2.1 Jumlah Koperasi Aktif Menurut Kecamatan di Kabupaten Lampung Utara, 2017–2020 <i>Number of Active Cooperative by Subdistrict in Lampung Utara Regency, 2017–2020</i> .....	264
9.2.2 Jumlah Koperasi Menurut Jenis Koperasi dan Kecamatan di Kabupaten Lampung Utara, 2020 <i>Number of Cooperative by Kind of Cooperative and Subdistrict in Lampung Utara Regency, 2020</i> .....	265
<b>10. PENGELUARAN PENDUDUK/POPULATION EXPENDITURE</b>	
10.1 Rata-rata Pengeluaran per Kapita Sebulan Menurut Kelompok Komoditas (rupiah) di Kabupaten Lampung Utara, 2019 dan 2020 <i>Monthly Average Expenditure per Capita by Commodity Group (rupiahs) in Lampung Utara Regency, 2019 and 2020</i> .....	275
10.2 Persentase Pengeluaran per Kapita Sebulan Menurut Kelompok Komoditas di Kabupaten Lampung Utara, 2019 dan 2020 <i>Percentage of Monthly Expenditure per Capita by Commodity Group in Lampung Utara Regency, 2019 and 2020</i> .....	276
10.3 Persentase Penduduk Menurut Golongan Pengeluaran Per Kapita Sebulan di Kabupaten Lampung Utara, 2020	

<i>Percentage of Population by Per Capita Spending Group a Month in Lampung Utara Regency, 2020 .....</i>	277
---	-----

## **11. PERDAGANGAN/TRADE**

11.1 Jumlah Sarana Perdagangan Menurut Jenisnya di Kabupaten Lampung Utara, 2017–2020 <i>Number of Trading Facilities by Type of Facility in Lampung Utara Regency, 2017–2020.....</i>	285
11.2 Banyaknya Desa/Kelurahan Menurut Keberadaan Sarana Perdagangan di Kabupaten Lampung Utara, 2017–2020 <i>Number of Villages/Sub-Districts by Availability of Trading Facility in Lampung Utara Regency, 2017–2020.....</i>	286
11.3 Banyaknya Desa/Kelurahan Menurut Kelompok Pertokoan, Pasar Permanen, Pasar Semi Permanen, dan Pasar tanpa Bangunan, 2020 <i>Number of Villages/Sub-Districts by Shopping Complex, Permanent Market, Permanent Market, SemiPermanent Market, and Market without Buildings, 2020.....</i>	287

## **12. SISTEM NERACA REGIONAL/SYSTEM OF REGIONAL ACCOUNTS**

12.1. Produk Domestik Regional Bruto Atas Dasar Harga Berlaku Menurut Lapangan Usaha di Kabupaten Lampung Utara (miliar rupiah), 2016–2020 <i>Gross Regional Domestic Product at Current Market Prices by Industry in Lampung Utara Regency (billion rupiahs), 2016–2020.....</i>	303
12.2 Produk Domestik Regional Bruto Atas Dasar Harga Konstan 2010 Menurut Lapangan Usaha di Kabupaten Lampung Utara (miliar rupiah), 2016–2020 <i>Gross Regional Domestic Product at 2010 Constant Market Prices by Industry in Lampung Utara Regency (billion rupiahs), 2016–2020.....</i>	305
12.3 Distribusi Persentase Produk Domestik Regional Bruto Atas Dasar Harga Berlaku Menurut Lapangan Usaha di Kabupaten Lampung Utara, 2016–2020 <i>Percentage Distribution of Gross Regional Domestic Product at Current Market Prices by Industry in Lampung Utara Regency, 2016–2020 .....</i>	307

12.4	Laju Pertumbuhan Produk Domestik Regional Bruto Atas Dasar Harga Konstan 2010 Menurut Lapangan Usaha di Kabupaten Lampung Utara (persen), 2016–2020 <i>Growth Rate of Gross Regional Domestic Product at 2010 Constant Market Prices by Industry in Lampung Utara Regency (percent), 2016–2020</i> .....	309
12.5	Produk Domestik Regional Bruto Atas Dasar Harga Berlaku Menurut Jenis Pengeluaran di Kabupaten Lampung Utara (miliar rupiah), 2016–2020 <i>Gross Regional Domestic Product at Current Market Prices by Type of Expenditure in Lampung Utara Regency (billion rupiahs), 2016–2020</i> ..	311
12.6	Produk Domestik Regional Bruto Atas Dasar Harga Konstan 2010 Menurut Jenis Pengeluaran di Kabupaten Lampung Utara (miliar rupiah), 2016–2020 <i>Gross Regional Domestic Product at 2010 Constant Market Prices by Type of Expenditure in Lampung Utara Regency (billion rupiahs), 2016–2020</i> .....	312
<b>13.</b>	<b>PERBANDINGAN ANTAR KABUPATEN/ KOTA/ REGENCY/MUNICIPAL COMPARISON</b>	
13.1	Jumlah Penduduk Menurut Kabupaten/Kota di Provinsi Lampung Utara (ribu), 2016–2020 <i>Population by Regency/Municipality in Lampung Utara Province (thousand), 2016–2020</i> .....	321
13.2	Laju Pertumbuhan Produk Domestik Regional Bruto Atas Dasar Harga Konstan 2010 Menurut Kabupaten/ Kota di Provinsi Lampung Utara (persen), 2016–2020 <i>Rate of Growth of Gross Regional Domestic Products at Constant 2010 Prices by Regency/Municipality in Lampung Utara Province (percent), 2016–2020</i> .....	322
13.3	Jumlah Penduduk Miskin Menurut Kabupaten/ Kota di Provinsi Lampung Utara (ribu), 2016–2020 <i>Number of Poor Population by Regency/Municipality in Lampung Utara Province (thousand), 2016–2020</i> .....	323
13.4	Indeks Pembangunan Manusia Menurut Kabupaten/ Kota di Provinsi Lampung Utara, 2016–2020 <i>Human Development Index by Regency/Municipality in Lampung Utara Province, 2016–2020</i> .....	324



## DAFTAR GAMBAR/LIST OF FIGURES

		Halaman Page
1.1	Luas Daerah menurut Kecamatan (%), 2020 <i>Area of Subdistrict (%), 2020</i> .....	7
1.2	Jarak dari Ibukota Kabupaten/Kota ke Ibukota Provinsi di Provinsi Jawa Tengah (km), 2020 <i>Distance between Regency/Municipality Capital and Province Capital in Jawa Tengah Province (km), 2020</i> .....	8
2.1	Presentase Pesentase Anggota Dewan Perwakilan Rakyat Daerah Menurut Partai Politik (%), 2020 <i>Percentage of Regional House of Representatives's Member by Political Parties (%), 2020</i> .....	25
2.2	Pegawai Negeri Sipil (PNS) Menurut Jabatan dan Jenis Kelamin di Kabupaten Lampung Utara, Desember 2020 (%) <i>Civil Servants by Occupation and Sex in Lampung Utara Regency, December 2020 (%)</i> .....	26
3.1	Kepadatan Penduduk Menurut Kecamatan di Kabupaten Lampung Utara, 2020 <i>Population Density by Subdistrict in Lampung Utara Regency, 2020</i> .....	49
4.1	Rasio Guru Terhadap Murid di Kabupaten Lampung Utara, 2020/2021 <i>Teacher to Student Ratio in Lampung Utara Regency, 2020/2021</i> .....	77
4.2	Garis Kemiskinan dan Persentase Penduduk Miskin di Kabupaten Lampung Utara, 2020 <i>Poverty Line and Percentage of Poor People in Lampung Utara Regency, 2020</i> .....	78
5.1	Luas Panen Cabai Besar Menurut Kecamatan di Kabupaten Lampung Utara (ha), 2020 <i>Harvested Area of Chili by Subdistrict in Lampung Utara Regency (ha), 2020</i> .....	139

6.1	Persentase Jumlah Pelanggan Listrik Terhadap Jumlah Rumah Tangga Menurut Kecamatan di Kabupaten Lampung Utara, 2020 <i>Percentage of Electricity Customers to Number of Households by Subdistrict in Lampung Utara Regency, 2020</i> .....	183
7.1	Jumlah Akomodasi Hotel menurut Kecamatan (%), 2020 <i>Number of Hotel Accomodations of Subdistrict (%), 2020</i> .....	193
8.1	Panjang Jalan Menurut Tingkat Kewenangan Pemerintahan di Kabupaten Lampung Utara (km), 2020 <i>Length of Roads by Level of Government Authority in Lampung Utara Regency (km), 2020</i> .....	205
8.2	Panjang Jalan Menurut Kondisi Jalan di Kabupaten Lampung Utara (km), 2020 <i>Length of Roads by Condition of Roads in Lampung Utara Regency (km), 2020</i> .....	206
9.1	Jumlah Koperasi Aktif Menurut Kecamatan di Kabupaten Lampung Utara, 2017–2020 <i>Number of Active Cooperative by Subdistrict in Lampung Utara Regency, 2017–2020</i> .....	217
10.1	Persentase Penduduk Menurut Golongan Pengeluaran Per Kapita Sebulan di Kabupaten Lampung Utara, 2020 <i>Percentage of Population by Per Capita Spending Group a Month in Lampung Utara Regency, 2020</i> .....	273
12.1	Laju Pertumbuhan Produk Domestik Regional Bruto Atas Dasar Harga Konstan 2010 Menurut Lapangan Usaha di Kabupaten Lampung Utara (persen), 2020 <i>Growth Rate of Gross Regional Domestic Product at 2010 Constant Market Prices by Industry in Lampung Utara Regency (percent), 2020</i> .....	301
13.1	Jumlah Penduduk Menurut Kabupaten/Kota di Provinsi Lampung (ribu), 2020 <i>Population by Regency/Municipality in Lampung Province (thousand), 2020</i> .....	319

## PENJELASAN UMUM/EXPLANATORY NOTES

Tanda-tanda, satuan-satuan, dan lain-lainnya yang digunakan dalam publikasi ini adalah sebagai berikut:

*Symbols, measurement units, and acronyms which are used in this publication, are as follows:*

### 1. TANDA-TANDA/SYMBOLS

Data tidak tersedia/Data not available .....	: ...
Tidak ada atau nol /Null or zero .....	: -
Data dapat diabaikan/Data negligible .....	: 0
Tanda decimal/Decimal point .....	: ,
Data tidak dapat ditampilkan/Not applicable .....	: NA
Angka estimasi/Estimated figures .....	: e
Angka diperbaiki/Revised figures .....	: r
Angka sementara/Preliminary figures .....	: x
Angka sangat sementara/Very preliminary figures .....	: xx
Angka sangat sangat sementara/Very very preliminary figures .....	: xxx

### 2. SATUAN/UNITS

barel/barrel .....	: 158,99 liter/litres = 1/6,2898 m <sup>3</sup>
hektar (ha)/hectare (ha) .....	: 10 000 m <sup>2</sup>
kilometer (km)/kilometres (km) .....	: 1 000 meter/meters (m)
knot/knot .....	: 1,8523 km/jam (km/hour)
kuintal/quintal .....	: 100 kg
KWh .....	: 1 000 Watt hour
MWh .....	: 1 000 KWh
liter (untuk beras)/litre (for rice) .....	: 0,80 kg
MMSCF .....	: 1/35,3 m <sup>3</sup>
metrik ton (m.ton)/metric ton (m. ton) .....	: 0,98421 long ton = 1 000 kg
ons/ounce .....	: 28,31 gram/grams
ton .....	: 1 000 kg

Satuan lain: buah, dus, butir, helai/lembar, kaleng, batang, pulsa, ton kilometer (ton-km), jam, menit, persen (%).

*Other units: unit, pack, pieces, sheet, tin, pulse, ton-kilometres(ton-km), hour, minute, percent (%).*

Perbedaan angka di belakang koma disebabkan oleh pembulatan angka.  
*The difference in decimal numbers is caused by rounding.*





## DAFTAR SINGKATAN/ LIST OF ABBREVIATIONS

SI	: Stasiun Iklim
SIMPK	: Stasiun Meteorologi Pertanian Khusus
t.t	: Tempat tidur
BCG	: Bacillus Calmette Guerin
DPT	: Difteri, Pertusis, Tetanus
TT	: Tetanus Toxoid
IOT	: Industri Obat Tradisional/ <i>Traditional Medicine Industry</i>
IKOT	: Industri Kecil Obat Tradisional/ <i>Traditional Medicine Small</i>
Alkes	: Alat kesehatan/ <i>Health Kits</i>
PKRT	: Perbekalan Kesehatan Rumah tangga/ <i>Household Health Logistics</i>
Kompl	: Komplemen/ <i>Complement</i>
IRTP	: Industri Pangan Produksi Rumah Tangga/ <i>Foods Home Industry</i>
PBF	: Pedagang Besar Farmasi/ <i>Pharmacy Whole-seller</i>
GFK	: Gudang Farmasi Kab/Kota/Regency/ <i>Municipality Pharmacy Warehouse</i>
RB	: Rumah Bersalin/ <i>Delivery House</i>
Pustu	: Puskesmas pembantu/ <i>Auxiliary Public Health Center</i>
BP	: Balai Pengobatan/ <i>Polyclinic</i>
TPS	: Tempat Pembuangan Sementara / <i>landfill</i>
Jamkesmas	: Jaminan kesehatan masyarakat miskin/ <i>Poor public health insurance</i>
PJKMU	: Program Jaminan Kesehatan Masyarakat Umum
SIUP	: Surat Ijin Usaha Perdagangan/ <i>Trading Permission Letter</i>
TDP	: Tanda Daftar Perusahaan/ <i>Company Registration Identity</i>
API	: Angka Pengenal Importir/ <i>Importer's Identity Number</i>



## Statistik Kunci, 2018–2020 Key Statistics, 2018–2020

Rincian/Description	Satuan/Unit	2018	2019	2020
(1)	(2)	(3)	(4)	(5)
<b>SOSIAL/SOCIAL</b>				
Penduduk <sup>1</sup> /Population <sup>1</sup>	ribu/thousand	614,7	616,8	633,1
Laju Pertumbuhan Penduduk <sup>1</sup> /Population Growth <sup>1</sup>	%	0,42	0,36	0,80
Angka Harapan Hidup <sup>1-e</sup> /Life Expectancy Rate <sup>1</sup>	tahun/years			
Angka Melek Huruf Usia 15+/Literacy Rate Aged 15+	%	98,0	97,99	98,12
Tingkat Partisipasi Angkatan Kerja -TPAK <sup>2,3</sup> Labour Force Participation Rate-LFPR <sup>2,3</sup>	%	68,49	68,3	68,12
Tingkat Pengangguran Terbuka-TPT <sup>2</sup> Unemployment Rate-UR <sup>2</sup>	%	4,87	5,09	5,33
Penduduk Miskin <sup>4</sup> /Poor People <sup>4</sup>	ribu/thousand	128,02	122,65	119,28
Persentase Penduduk Miskin <sup>4</sup> Percentage of Poor People <sup>4</sup>	%	20,85	19,90	19,30
Indeks Pembangunan Manusia-IPM <sup>5</sup> Human Development Index <sup>5</sup>	–	67.17	67.63	67.67
<b>EKONOMI/ECONOMIC</b>				
Produk Domestik Regional Bruto (PDRB) Harga Berlaku <sup>6</sup> Gross Regional Domestic Bruto (GRDP) at Current Price <sup>6</sup>	milyar rupiah billion rupiahs	22137,79 <sup>x</sup>	23780,45 <sup>xx</sup>	23808,21 <sup>xx</sup>
Laju Pertumbuhan Ekonomi <sup>8</sup> /Economic Growth <sup>7</sup>	%	5,31 <sup>x</sup>	5,33 <sup>xx</sup>	-1,45 <sup>xx</sup>
PDRB Per Kapita Harga Berlaku <sup>6,8</sup> Per Capita of GRDP at Current Price <sup>6,8</sup>	juta rupiah million rupiahs	36,01 <sup>x</sup>	38,54 <sup>xx</sup>	38,47 <sup>xx</sup>

- Catatan/Notes: <sup>1</sup> Hasil proyeksi penduduk Indonesia 2010–2035 (pertengahan tahun/Juni)/The result of Indonesia population prjection 2010–2035 (mid year/June)
- <sup>2</sup> Kondisi Agustus/Condition at August
- <sup>3</sup> Menggunakan penimbang hasil proyeksi penduduk tahun 2010–2035/Weighted by the 2010–2035 population projection
- <sup>4</sup> Kondisi Maret/Condition at March
- <sup>5</sup> Sejak tahun 2010, IPM dihitung dengan metode baru. Komponen IPM metode baru adalah angka harapan hidup saat lahir, harapan lama sekolah, rata-rata lama sekolah, dan pengeluaran per kapita/Since 2010, HDI was calculated using new method. New HDI component are life expectancy at birth, expected years of schooling, means years of schooling, and expenditure per capita
- <sup>6</sup> Mulai tahun 2010 mengadopsi System of National Account 2008 (SNA 2008)/Since 2010 is in line with System of National Account 2008 (SNA 2008)
- <sup>7</sup> Menggunakan tahun dasar 2010 (2010=100)/Using 2010 base year (2010=100)
- <sup>8</sup> Menggunakan proyeksi penduduk berdasarkan hasil SP2010/Using population projection based on SP2010



# GEOGRAFI DAN IKLIM

## Geography and Climate

### CURAH HUJAN DI LAMPUNG UTARA

*Precipitation in Lampung Utara*

#### KEADAAN GEOGRAFIS LAMPUNG UTARA

*Geography Condition  
in Lampung Utara*

**2020**



**CURAH HUJAN TERTINGGI TERJADI PADA  
BULAN APRIL**

*The highest rainfall is April*

**CURAH HUJAN TERENDAH TERJADI PADA  
BULAN AGUSTUS**

*The lowest rainfall is August*

#### LUAS WILAYAH LAMPUNG UTARA

*Total area of Lampung Utara*

**2 725,63**  $\text{KM}^2$   
sq.km

**40,20**  $\text{KM}^2$   
sq.km

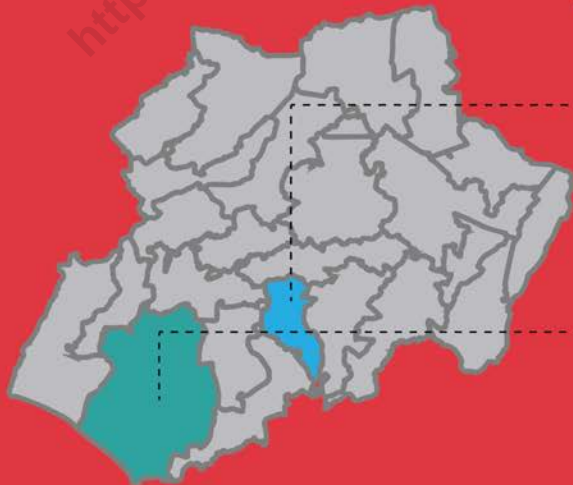
**KECAMATAN DENGAN  
LUAS TERKECIL**

*Subdistrict with  
the smallest area*

**331,70**  $\text{KM}^2$   
sq.km

**KECAMATAN DENGAN  
LUAS TERBESAR**

*Subdistrict with  
the largest area*





**PENJELASAN TEKNIS**

1. Secara astronomis, Kabupaten Lampung Utara terletak pada 104,40' sampai 105,08' Bujur Timur dan 4,34' sampai 5,06' Lintang Selatan.
2. Berdasarkan posisi geografisnya, Kabupaten Lampung Utara memiliki batas-batas: Utara – Kabupaten Way Kanan; Selatan – Kabupaten Lampung Tengah; Barat–Kabupaten Lampung Barat; Timur–Kabupaten Lampung Utara Barat.
3. Berdasarkan Perda No. 08 Tahun 2006, wilayah Kabupaten Lampung Utara pada tahun 2006 dimekarkan menjadi 23 kecamatan dan 247 desa/kelurahan. Luas wilayah Kabupaten Lampung Utara adalah 272.563 Ha
4. Kabupaten Lampung Utara terdiri dari 23 kecamatan, yaitu:
  - Bukit Kemuning,
  - Abung Tinggi,
  - Tanjung Raja,
  - Abung Barat,
  - Abung Tengah,
  - Abung Kunang,
  - Abung Pekurun,
  - **Kotabumi**,
  - Kotabumi Utara,
  - Kotabumi Selatan,
  - Abung Selatan,
  - Abung Semuli,

**TECHNICAL NOTES**

1. *Astronomically, Lampung Utara Regency is located between 104°40' and 105°08' east longitude, and between 4°34' and 5°06' south latitude.*
2. *In terms of geographic position, Lampung Utara Regency has boundaries as follows: North – Way Kanan Regency; South – Lampung Tengah Regency; West – Lampung Barat Regency; East – Lampung Utara Barat Regency.*
3. *Based on Peraturan Daerah (Local Regulation) No. 08, 2006, Lampung Utara Regency developed into 23 districts and 247 villages. Lampung Utara Regency has an area 272.563 hectare*
4. *Lampung Utara Regency consists of sub-districts, these include :*
  - *Bukit Kemuning,*
  - *Abung Tinggi,*
  - *Tanjung Raja,*
  - *Abung Barat,*
  - *Abung Tengah,*
  - *Abung Kunang,*
  - *Abung Pekurun,*
  - ***Kotabumi,***
  - *Kotabumi Utara,*
  - *Kotabumi Selatan,*
  - *Abung Selatan,*
  - *Abung Semuli,*

- Blambangan Pagar,
  - Abung Timur,
  - Abung Surakarta,
  - Sungkai Selatan,
  - Muara Sungkai,
  - Bunga Mayang,
  - Sungkai Barat,
  - Sungkai Jaya,
  - Sungkai Utara,
  - Hulu Sungkai, dan
  - Sungkai Tengah.
5. Badan Pusat Statistik (BPS) telah melakukan pendataan Potensi Desa (Podes) sejak tahun 1980. Sejak saat itu, Podes dilaksanakan secara rutin sebanyak 3 kali dalam kurun waktu sepuluh tahun untuk mendukung Sensus Penduduk, Sensus Pertanian, ataupun Sensus Ekonomi. Dengan demikian, fakta penting terkait ketersediaan infrastruktur dan potensi yang dimiliki oleh setiap wilayah dapat dipantau perkembangannya secara berkala dan terus menerus.
6. Sejak tahun 2008, pendataan Podes mengalami perubahan dengan adanya penambahan kuesioner suplemen kecamatan dan Kabupaten. Penambahan kuesioner tersebut bertujuan untuk meningkatkan manfaat data Podes bagi para konsumen data dan pemerintah daerah dalam perencanaan pembangunan wilayah.
- *Blambangan Pagar,*
  - *Abung Timur,*
  - *Abung Surakarta,*
  - *Sungkai Selatan,*
  - *Muara Sungkai,*
  - *Bunga Mayang,*
  - *Sungkai Barat,*
  - *Sungkai Jaya,*
  - *Sungkai Utara,*
  - *Hulu Sungkai, and*
  - *Sungkai Tengah.*
5. *BPS-Statistics indonesia has already recorded village potential (podes) since 1980. Since then, 3 (three) times within ten years to support the activities of the population Census, agriculture Census, or economic Census. Thus, important facts related to the availability of infrastructure and the potential possessed by each region can be monitored regularly and continually.*
6. *Since 2008, podes has been changed especially in providing additional information from subdistrict and regency/ municipality, using separate questionnaires. the goal of these changes is to provide more benefits for data users and local government in regional development planning.*



**ULASAN**

Kabupaten Lampung Utara terdiri dari dua puluh tiga (23) kecamatan dan 247 desa. Kabupaten Lampung Utara memiliki luas wilayah sebesar 2725,63 Km<sup>2</sup>. Kecamatan terluas adalah Kecamatan Tanjung Raja, dengan luas sebesar 331,70 Km<sup>2</sup> atau sebesar 12,17 persen dari total luas wilayah Kabupaten Lampung Utara. Blambangan Pagar dan Kecamatan Abung Pekurun merupakan kecamatan dengan luas terbesar kedua dan ketiga di Kabupaten Lampung Utara.

Secara umum wilayah Kabupaten Lampung Utara berada di dataran rendah. Ketinggian wilayah di Kabupaten Lampung Utara bervariasi antara 15 Mdpl – 339 Mdpl. Adapun Kecamatan yang memiliki ketinggian tertinggi adalah kecamatan Bukit Kemining dengan ketinggian 306 Mdpl, dan kecamatan Kotabumi memiliki ketinggian terendah yaitu 26 Mdpl. Kabupaten Lampung Utara memiliki iklim tropis dengan 2 (dua) musim yang selalu berganti sepanjang tahun, yaitu musim penghujan dan musim kemarau.

Kabupaten Lampung Utara memiliki 3 gunung yaitu Gunung Haji, Gunung Ulu Sabuk, Gunung Tangkit Tebak.

Sama seperti daerah lainnya di Indonesia, Kabupaten Lampung Utara memiliki iklim tropis dengan 2 (dua)

**DESCRIPTION**

*Lampung Utara Regency consists of twenty three (23) districts and 247 villages. Lampung Utara Regency has an area of 2725,63 Km<sup>2</sup>. The largest district is the Tanjung Raja District, with an area of 331,70 Km<sup>2</sup> or 12,17 percent of the total area of Lampung Utara Regency. Blambangan Pagar and Abung Pekurun Subdistrict are the second and third largest subdistricts in Lampung Utara Regency.*

*In general, the area of Lampung Utara Regency is in the lowlands. The height of the area in Lampung Utara Regency varies between 15 masl - 339 masl. The sub-district that has the highest altitude is the Bukit Kemining sub-district with an altitude of 306 masl, and the Kotabumi sub-district has the lowest altitude of 26 Mdpl. Lampung Utara Regency has a tropical climate with 2 (two) seasons that change throughout the year, namely the rainy season and the dry season.*

*Lampung Utara Regency has 3 mountains, namely Mount Haji, Mount Ulu Belt, and Mount Tangkit Tebak.*

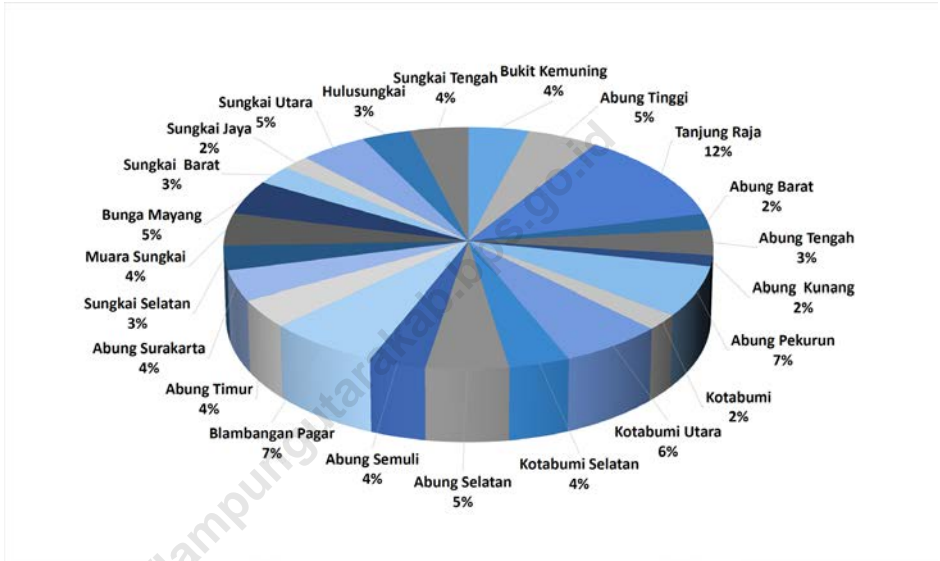
*Like other regions in Indonesia, Lampung Utara Regency has tropical climate with two seasons, that always*

musim yang selalu berganti sepanjang tahun, yaitu musim penghujan dan musim kemarau. Suhu udara tertinggi sepanjang tahun 2020 tercatat pada bulan Maret, sebesar 30,3 derajat celsius dan terendah pada bulan September, sebesar 23,5 derajat celsius. Adapun secara rata-rata, suhu udara tertinggi pada tahun 2020 tercatat pada bulan Mei dengan 27,8 derajat celsius dan terendah pada bulan Desember dengan 26,9 derajat celsius. Curah hujan tertinggi pada tahun 2020 tercatat pada bulan Desember dengan 431,6 mm

*change all the year, those are rainy seasons and dry season. has tropical climate with rainy days all year round. the highest air temperature in 2020 was recorded in March, at 30.3 degrees Celsius and the lowest in September, at 23.5 degrees Celsius. as for the average, the highest air temperature in 2020 was recorded in May with 27.8 degrees Celsius and the lowest in December with 26.9 degrees Celsius. The highest precipitation in 2020 was recorded in December with 431,6 mm*

**Gambar**  
**Figures** 1.1

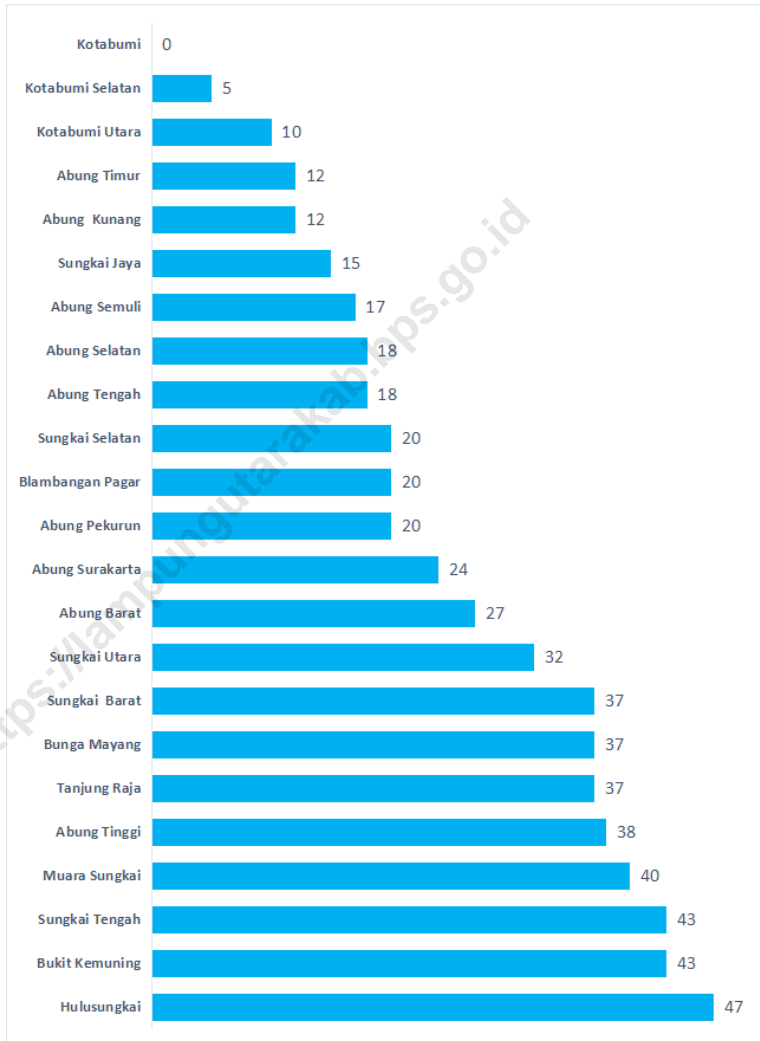
**Luas Daerah menurut Kecamatan (%), 2020**  
**Area of Subdistrict (%), 2020**



Sumber/Source : Berdasarkan Peraturan Menteri Dalam Negeri No. 66 Tahun 2011 tanggal 28 Desember 2011  
Based on Minister Of Home Affairs Regulation No 66/2011, December 28, 2011

**Gambar** 1.2  
**Figures**

**Jarak dari Ibukota Kecamatan ke Ibukota Kabupaten di Kabupaten Lampung Utara (km), 2020**  
*Distance between Subdistricts Capital and Regency Capital in Lampung Utara Regency (km), 2020*



Sumber/Source : Berdasarkan Peraturan Menteri Dalam Negeri No. 66 Tahun 2011 tanggal 28 Desember 2011  
*Based on Minister Of Home Affairs Regulation No 66/2011, December 28, 2011*

## 1.1 KEADAAN GEOGRAFI GEOGRAPHY CONDITION

**Tabel**  
**Table** 1.1.1 **Luas Daerah dan Jumlah Pulau Menurut Kecamatan di Kabupaten Lampung Utara, 2020**  
**Total Area and Number of Islands by Subdistrict in Lampung Utara Regency, 2020**

Kecamatan Subdistrict	Ibukota Kecamatan Capital of Subdistrict	Luas Total Area (km <sup>2</sup> /sq.km)
(1)	(2)	(3)
Bukit Kemuning	Bukit Kemuning	114,98
Abung Tinggi	Ulak Rengas	133,06
Tanjung Raja	Tanjung Raja	331,70
Abung Barat	Ogan Lima	60,08
Abung Tengah	Gunung Besar	91,93
Abung Kunang	Aji Kagungan	40,20
Abung Pekurun	Pekurun Tengah	183,47
Kotabumi	Kotabumi Ilir	59,11
Kotabumi Utara	Madukoro	175,19
Kotabumi Selatan	Mulang Maya	104,22
Abung Selatan	Kalibalangan	141,36
Abung Semuli	Semuli Jaya	96,88
Blambangan Pagar	Blambangan	191,39
Abung Timur	Bumi Agung Marga	104,47
Abung Surakarta	Tata Karya	110,51
Sungkai Selatan	Ketapang	89,65
Muara Sungkai	Negeri Ujung Karang	118,69
Bunga Mayang	Negara Lampung Utara	125,76
Sungkai Barat	Sinar Harapan	68,96
Sungkai Jaya	Cempaka	52,20
Sungkai Utara	Negara Ratu	127,59
Hulusungkai	Gedung Makripat	92,63
Sungkai Tengah	Batu Nangkop	111,60
<b>Lampung Utara</b>	<b>Kotabumi</b>	<b>2 725,63</b>

Lanjutan Tabel/Continued Table 1.1.1

Kecamatan Subdistrict	Persentase terhadap Luas Kabupaten Lampung Utara Percentage to Lampung Utara Regency Area	Jumlah Pulau Number of Islands
(1)	(4)	(5)
Bukit Kemuning	4,22	-
Abung Tinggi	4,88	-
Tanjung Raja	12,17	-
Abung Barat	2,20	-
Abung Tengah	3,37	-
Abung Kunang	1,47	-
Abung Pekurun	6,73	-
Kotabumi	2,17	-
Kotabumi Utara	6,43	-
Kotabumi Selatan	3,82	-
Abung Selatan	5,19	-
Abung Semuli	3,55	-
Blambangan Pagar	7,02	-
Abung Timur	3,83	-
Abung Surakarta	4,05	-
Sungkai Selatan	3,29	-
Muara Sungkai	4,35	-
Bunga Mayang	4,61	-
Sungkai Barat	2,53	-
Sungkai Jaya	1,92	-
Sungkai Utara	4,68	-
Hulusungkai	3,40	-
Sungkai Tengah	4,09	-
<b>Lampung Utara</b>	<b>100</b>	<b>-</b>

Catatan/Note: ...

Sumber/Source: Badan Pusat Statistik Kabupaten Lampung Utara/BPS-Statistics of Lampung Utara Regency

**Tabel**  
**Table** 1.1.2

**Tinggi Wilayah dan Jarak ke Ibukota Kabupaten/Kota Menurut Kecamatan di Kabupaten Lampung Utara, 2020**  
*Altitude and Distance to the Capital of Regency/ Municipality by Subdistrict in Lampung Utara Regency, 2020*

Kecamatan Subdistrict	Tinggi Wilayah (mdpl) Altitude (m a.s.l)	Jarak ke Ibukota Kabupaten Lampung Utara Distance to the Capital of Lampung Utara Regency
(1)	(2)	(3)
Bukit Kemuning	306	43
Abung Tinggi	203	38
Tanjung Raja	206	37
Abung Barat	121	27
Abung Tengah	101	18
Abung Kunang	28	12
Abung Pekurun	77	20
Kotabumi	26	0
Kotabumi Utara	61	10
Kotabumi Selatan	57	5
Abung Selatan	71	18
Abung Semuli	70	17
Blambangan Pagar	59	20
Abung Timur	35	12
Abung Surakarta	46	24
Sungkai Selatan	60	20
Muara Sungkai	51	40
Bunga Mayang	31	37
Sungkai Barat	128	37
Sungkai Jaya	79	15
Sungkai Utara	63	32
Hulusungkai	126	47
Sungkai Tengah	130	43
<b>Lampung Utara</b>		

Catatan/Note: ...

Sumber/Source: Badan Pusat Statistik Kabupaten Lampung Utara/BPS-Statistics of Lampung Utara Regency

**Tabel 1.1.3** **Letak Geografis Daerah Kabupaten Lampung Utara, 2020**  
**Geography of Lampung Utara Regency, 2020**

<b>Dari Sudut Geografis (Geography)</b>	
<b>Arah Direction</b>	<b>Terletak antara Located on</b>
(1)	(2)
Utara - Selatan <i>North - South</i>	4,34' - 5,06' LS
Timur - Barat <i>East - West</i>	104,40' - 105,08' BT
<b>Dari Sudut Administrasi (Administration)</b>	
<b>Sebelah Side</b>	<b>Berbatasan dengan Bordered By</b>
(1)	(2)
Utara <i>North</i>	Kabupaten Way Kanan <i>Way Kanan Regency</i>
Selatan <i>South</i>	Kabupaten Lampung Tengah <i>Lampung Tengah Regency</i>
Timur <i>East</i>	Kabupaten Tulang Bawang Barat <i>Tulang Bawang Barat Regency</i>
Barat <i>West</i>	Kabupaten Lampung Barat <i>Lampung Barat Regency</i>

Catatan/Note: ...

Sumber/Source: Badan Pusat Statistik Kabupaten Lampung Utara/BPS-Statistics of Lampung Utara Regency



**Tabel 1.1.4** Nama-Nama Gunung dan Tinggi Permukaan Laut di Kabupaten Lampung Utara, 2020  
**Table** *List and height of Mountains Above Sea Level in Lampung Utara Regency, 2020*

<b>Nama Gunung</b> <i>Name of Mountains</i>	<b>Tinggi</b> <i>Heights (m)</i>	<b>Kecamatan</b> <i>District</i>
(1)	(2)	(3)
Gunung Haji	1 710	Bukit Kemuning
Gunung Ulu Sabuk	1 713	Tanjung Raja
Gunung Tangkit Tebak	2 115	Tanjung Raja

Catatan/Note: ...

Sumber/Source: Badan Pusat Statistik Kabupaten Lampung Utara/BPS-Statistics of Lampung Utara Regency

**Tabel 1.1.5** Nama-Nama Sungai dan Panjang Sungai di Kabupaten Lampung Utara, 2020  
**List and Lengths of Rivers in Lampung Utara Regency, 2020**

<b>Nama Sungai</b> <i>Name of Rivers</i>	<b>Panjang</b> <i>Lengths (Km)</i>	<b>Daerah Alir</b> <i>Cathement Area</i>
(1)	(2)	(3)
Way Rarem	42	193,0
Way Galing	27	131,5
Way Kulur	26	137,0
Way Sabuk	38	142,5
Way Kelamas	32	108,2
Way Rendah	30	156,0
Way Talang Mas	57	134,0
Way Melungun	45	133,0
Way Kelanga	22	76,0
Way Sungkai Hulu	38	116,0
Way Buluh	25	64,0
Way Buyut	33	124,0
Way Hanakau	29	59,5
Way Sungko Hilir	25	80,0
Way Papan	33	208,0

Catatan/Note: ...

Sumber/Source: ...

## 1.2 KEADAAN IKLIM CLIMATE CONDITION

**Tabel** 1.2.1 **Pengamatan Unsur Iklim Menurut Bulan di Stasiun Lampung Utara, 2020**  
*Table* 1.2.1 *Observation of Climate Elements By Months at Lampung Utara Station, 2020*

Bulan Month	Suhu/Temperature (°C)			Kelembaban/Humidity (%)		
	Minimum	Rata-rata Average	Maksimum Maximum	Minimum	Rata-rata Average	Maksimum Maximum
(1)	(2)	(3)	(4)	(5)	(6)	(7)
Januari/January	24,9	27,5	29,3	96	86	79
Februari/February	24,6	27,2	29,3	96	86	79
Maret/March	24,7	27,8	30,3	96	85	77
April/April	24,4	27,4	28,7	97	86	83
Mei/May	25,0	27,8	29,4	97	86	81
Juni/June	24,2	27,0	28,5	96	86	82
Juli/July	23,7	26,7	28,4	95	84	80
Agustus/August	23,7	27,3	30,1	94	80	71
September/September	23,5	26,8	28,9	95	83	77
Oktober/October	24,2	27,2	28,4	95	84	80
November/November	24,3	27,2	29,0	95	85	80
Desember/December	24,4	26,9	27,9	96	86	82

Lanjutan Tabel/*Continued Table 1.2.1*

Bulan Month	Kecepatan Angin (m/det) Wind Velocity (m/sec)			Tekanan Udara/Atmospheric Pressure (mb)		
	Minimum	Rata-rata Average	Maksimum Maximum	Minimum	Rata-rata Average	Maksimum Maximum
(1)	(8)	(9)	(10)	(11)	(12)	(13)
Januari/January	-	2	7	994,0	1007,5	1004,0
Februari/February	-	2	8	994,0	1008,0	1005,0
Maret/March	-	2	7	994,0	1007,3	1004,0
April/April	-	1	8	994,0	1007,5	1003,0
Mei/May	-	1	9	993,0	1006,7	1003,0
Juni/June	-	1	7	995,0	1007,2	1003,0
Juli/July	-	1	6	991,0	1006,5	1001,0
Agustus/August	-	1	7	986,0	1007,2	1008,0
September/September	-	1	7	1000,0	1007,4	1010,0
Oktober/October	-	1	7	999,0	1006,8	1008,0
November/November	-	1	7	999,0	1007,1	1010,0
Desember/December	-	1	8	1000,0	1006,0	1009,0

Lanjutan Tabel/*Continued Table 1.2.1*

<b>Bulan Month</b>	<b>Jumlah Curah Hujan Number of Precipitation (mm)</b>	<b>Jumlah Hari Hujan (hari) Number of Rainy Days (day)</b>	<b>Penyinaran Matahari Duration of Sunshine (%)</b>
(1)	(14)	(15)	(16)
Januari/January	315,8	21	49,9
Februari/February	241,2	20	49,3
Maret/March	376,4	19	62,1
April/April	601,0	23	66,8
Mei/May	265,9	22	57,0
Juni/June	147,3	17	60,2
Juli/July	167,7	15	67,6
Agustus/August	93,1	8	75,6
September/September	193,0	14	63,5
Oktober/October	137,6	12	49,2
November/November	89,8	16	51,1
Desember/December	431,6	22	42,4

Catatan/Note: ...

Sumber/Source: Stasiun Klimatologi Lampung Utara Lampung, Badan Meteorologi, Klimatologi, dan Geofisika (BMKG) / Lampung Utara Lampung Climatology Station, Meteorology, Climatology, and Geophysics Agency





“39 dari 45 anggota DPRD berjenis kelamin laki-laki”

“39 dari 45 Regional House of Representative’s members are male”



## PERSENTASE ANGGOTA DEWAN PERWAKILAN RAKYAT DAERAH MENURUT PARTAI POLITIK, 2020

Percentage of Regional House of Representatives  
Memberby Political Parties (%), 2019







**PENJELASAN TEKNIS****TECHNICAL NOTES**

1. Menurut Undang-Undang Dasar Republik Indonesia 1945, yaitu pada Bab VI tentang Pemerintahan Daerah, Pasal 18, Ayat 1, dinyatakan bahwa "Negara Kesatuan Republik Indonesia dibagi atas daerah-daerah provinsi dan daerah provinsi itu dibagi atas kabupaten dan kota, yang tiap provinsi, kabupaten, dan kota itu mempunyai pemerintahan daerah, yang diatur dengan undang-undang."
  2. Anggota Dewan Perwakilan Rakyat Daerah (DPRD) dipilih melalui pemilihan umum (pemilu) dan dilantik dalam masa jabatan lima tahun.
  3. **Aparatur Sipil Negara (ASN)** adalah profesi bagi pegawai negeri sipil dan pegawai pemerintah dengan perjanjian kerja yang bekerja pada instansi pemerintah. Pegawai Negeri Sipil yang selanjutnya disingkat PNS adalah warga negara Indonesia yang memenuhi syarat tertentu, diangkat sebagai Pegawai ASN secara tetap oleh pejabat pembina kepegawaian untuk menduduki jabatan pemerintahan.
  4. **Pejabat Fungsional** adalah Pegawai ASN yang menduduki Jabatan Fungsional pada instansi pemerintah.
1. *As stated in Undang-Undang Dasar Republik Indonesia 1945, in Chapter IV, clause 18, verse 1, stated "Negara Kesatuan Republik Indonesia divided by Provinces whereas the province itself divided by Regencies and Cities, and owned local government and regulated by Constitution".*
  2. *Regional House of Representatives (DPRD) members are elected through a general election and appointed for a five-years membership.*
  3. *ASN, is a profession for civil servants and government employees with work agreements that work for government. Civil Servants (PNS) are Indonesian citizens who meets certain requirements, are appointed as ASN Personnel on a permanent basis by employment supervisory officer to hold a governmental position.*
  4. *A Functional Officer is an ASN employee who occupies a Functional Position at a government institute.*

5. **Realisasi Penerimaan dan Pengeluaran Pemerintah Kota** adalah realisasi/perhitungan APBD Kota pada tiap tahun anggaran.
  6. **Pendapatan Asli Daerah (PAD)** adalah pendapatan yang diperoleh daerah yang dipungut berdasarkan peraturan daerah sesuai dengan peraturan perundang-undangan, guna keperluan daerah yang bersangkutan dalam membiayai kegiatannya.
  7. **Dana Perimbangan** adalah dana yang bersumber dari pendapatan APBN yang dialokasikan kepada Daerah untuk mendanai kebutuhan daerah dalam rangka pelaksanaan desentralisasi.
  8. **Lain-lain Pendapatan yang Sah** adalah pendapatan lainnya dari pemerintah pusat dan atau dari instansi pusat, serta dari daerah lainnya.
5. **Actual revenue and expenditure of municipal Government** is the realization/municipal budget calculations for every fiscal year.
  6. **Original Local Government revenue** is revenue that withheld based on local regulations in accordance with the legislation, for the purposes of financing their activities.
  7. **Balanced Budget** is the fund coming from the state budget that allocated to regions to fund their needs in the context of decentralization.
  8. **Other Legal revenue** is other income that coming from the central government and or from the central agencies, as well as from other local government.

**ULASAN****DESCRIPTION****Dewan Perwakilan Rakyat Daerah**

Jumlah wakil rakyat yang duduk pada lembaga legislatif, yaitu Dewan Perwakilan Rakyat Daerah (DPRD) sebanyak 45 orang, dengan 39 orang laki-laki dan 6 orang perempuan. Jumlah Anggota Terbanyak yaitu Fraksi Partai Demokrat sebanyak 7 orang, Fraksi Partai Nasdem dan Gerindra masing masing sebanyak 6 orang, Partai PKS dan PDIP masing-masing sebanyak 5 orang, Partai PKB, PAN dan Golkar masing masing 4 orang, serta Partai Berkarya, Perindo, PPP dan Hanura total 4 orang.

**Pegawai Negeri Sipil**

Dalam praktek pelaksanaan pemerintah daerah pada tahun 2020 di Kabupaten Lampung Utara terdapat 7.829 pegawai yang berstatus Pegawai Negeri Sipil (PNS). Sama halnya seperti pada tahun 2019, jumlah PNS perempuan lebih banyak dari pada PNS laki-laki yaitu 4.851 Perempuan dan 2.978 Laki-laki pada tahun 2020. Sebagian besar didominasi oleh pegawai negeri dengan tingkat Pendidikan S1/Doktor/Ph.D yaitu sebesar 63,78 persen.

**House of Representatives**

*Lampung Utara House of Representatives (DPRD) has 45 members, comprising 39 men and 6 women. Its highest number is the Democratic Party which is consisted of 7 people, Nasdem and Gerindra which consist of 6 people of each, PKS and PDIP which consist of 5 people of each, 4 people from PAN and Golkar, and 4 people from Berkarya, Perindo, PPP dan Hanura.*

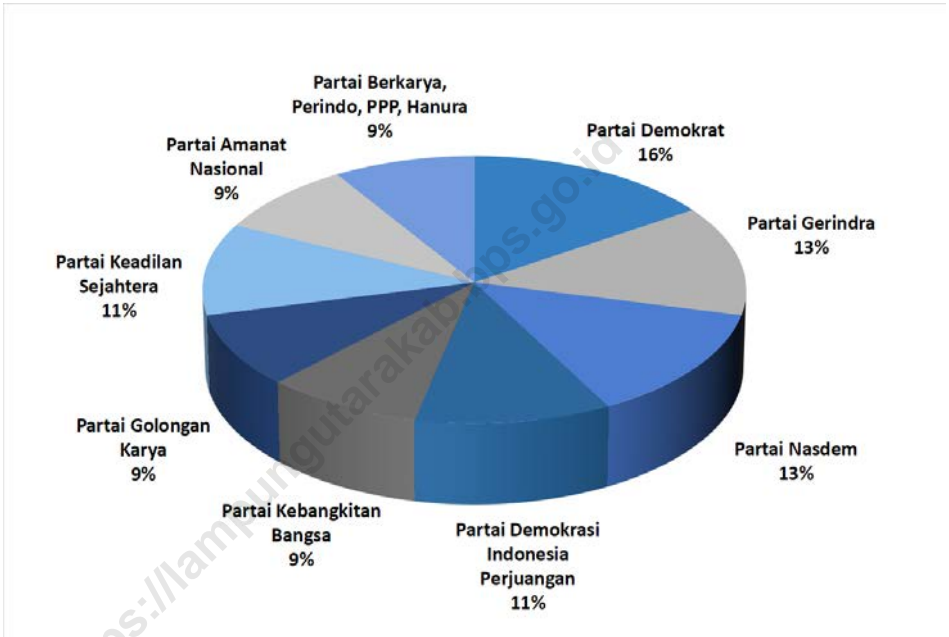
**Civil Servants**

*In practice in the implementation of local government in 2020 in Lampung Utara Regency, there are 7.829 Civil Servants (PNS). Just like in 2019, the female number of PNS are more than its male, i.e 4.851 for female and 2.978 for men in 2020. Most of them are dominated by government employees who held Bachelor/Doctor/Ph.D degree amount 63,78 percent.*

<https://lampungutarakab.bps.go.id>

**Gambar** 2.1  
**Figures**

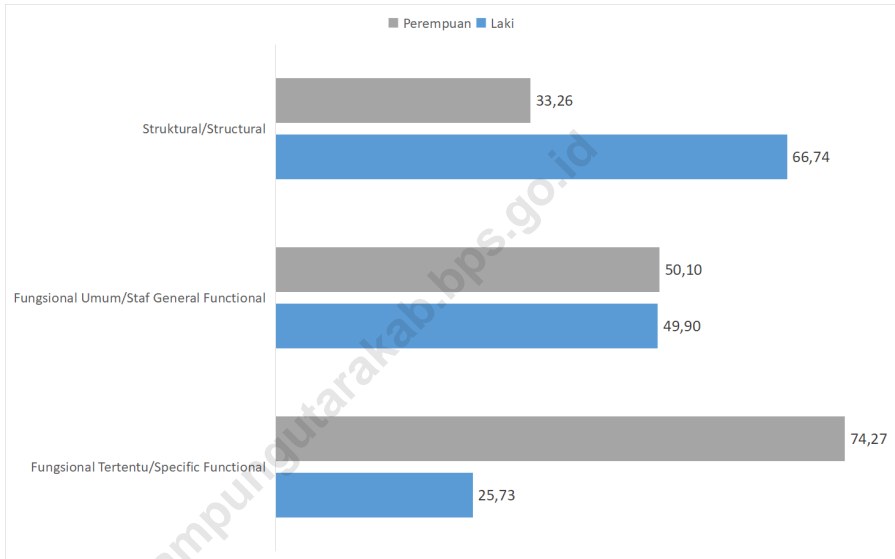
**Pesentase Pesentase Anggota Dewan Perwakilan Rakyat Daerah Menurut Partai Politik (%), 2020**  
**Percentage of Regional House of Representatives's Member by Political Parties (%), 2020**



Sumber/Source : Sekretariat DPRD Kabupaten Lampung Utara/Regional Parliament Secretary of Lampung Utara Regency

**Gambar** 2.2  
**Figures**

**Pegawai Negeri Sipil (PNS) Menurut Jabatan dan Jenis Kelamin di Kabupaten Lampung Utara, Desember 2020 (%)**  
**Civil Servants by Occupation and Sex in Lampung Utara Regency, December 2020 (%).**



Sumber/Source : Badan Kepegawaian dan Pengembangan Sumber Daya Manusia Kabupaten Lampung Utara/  
Human Resources and Human Resources Development Agency of Lampung Utara Regency

## 2.1 WILAYAH ADMINISTRATIF ADMINISTRATIVE AREA

**Tabel 2.1.1** Jumlah Desa<sup>1</sup>/Kelurahan Menurut Kecamatan di Kabupaten Lampung Utara, 2016–2020  
*Number of Villages<sup>1</sup>/Kelurahan by Subdistrict in Lampung Utara Regency, 2016–2020*

Kecamatan Subdistrict	2016	2017	2018	2019	2020
(1)	(2)	(3)	(4)	(5)	(6)
Bukit Kemuning	8	8	8	8	8
Abung Tinggi	8	8	8	8	8
Tanjung Raja	19	19	19	19	19
Abung Barat	14	14	14	14	14
Abung Tengah	11	11	11	11	11
Abung Kunang	7	7	7	7	7
Abung Pekurun	9	9	9	9	9
Kotabumi	13	13	13	13	13
Kotabumi Utara	8	8	8	8	8
Kotabumi Selatan	14	14	14	14	14
Abung Selatan	16	16	16	16	16
Abung Semuli	7	7	7	7	7
Blambangan Pagar	7	7	7	7	7
Abung Timur	12	12	12	12	12
Abung Surakarta	9	9	9	9	9
Sungkai Selatan	11	11	11	11	11
Muara Sungkai	11	11	11	11	11
Bunga Mayang	11	11	11	11	11
Sungkai Barat	10	10	10	10	10
Sungkai Jaya	9	9	9	9	9
Sungkai Utara	15	15	15	15	15
Hulusungkai	10	10	10	10	10
Sungkai Tengah	8	8	8	8	8
<b>Lampung Utara</b>	<b>247</b>	<b>247</b>	<b>247</b>	<b>247</b>	<b>247</b>

Catatan/Note: <sup>1</sup>Termasuk Unit Permukiman Transmigrasi (UPT)/Include Transmigration Settlement Unit  
 Sumber/Source: Peraturan Kepala Badan Pusat Statistik Nomor 1 Tahun 2020 Tanggal 5 Februari 2020 tentang Perubahan Atas Peraturan Kepala Badan Pusat Statistik Nomor 3 Tahun 2019 tentang Kode dan Nama Wilayah Kerja Statistik Tahun 2019/Chief Statistician Regulation Number 1/2020, February 5 2020, as a revision of Chief Statistician Regulation Number 3 of 2019 on Code and Name of Regional Level of Data Collection.

## 2.2 DEWAN PERWAKILAN RAKYAT DAERAH REGIONAL HOUSE OF REPRESENTATIVE

**Tabel** 2.2.1 Jumlah Anggota Dewan Perwakilan Rakyat Daerah Menurut Partai Politik dan Jenis Kelamin di Kabupaten Lampung Utara, 2020  
*Number of Regional House of Representatives's Members by Political Parties and Sex in Lampung Utara Regency 2020*

Partai Politik <i>Political Parties</i>	Laki-laki <i>Male</i>	Perempuan <i>Female</i>	Jumlah <i>Total</i>
(1)	(2)	(3)	(4)
Partai Demokrat	6	1	7
Partai Gerindra	4	2	6
Partai Nasdem	5	1	6
Partai Demokrasi Indonesia Perjuangan	5	-	5
Partai Kebangkitan Bangsa	4	-	4
Partai Golongan Karya	4	-	4
Partai Keadilan Sejahtera	5	-	5
Partai Amanat Nasional	3	1	4
Partai Berkarya	1	-	1
Partai Perindo	1	-	1
Partai Persatuan Pembangunan	-	1	1
Partai Hanura	1	-	1
<b>Lampung Utara</b>	<b>39</b>	<b>6</b>	<b>45</b>

Catatan/Note: ...

Sumber/Source: Sekretariat DPRD Kabupaten Lampung Utara/Regional Parliament Secretary of Lampung Utara Regency



## 2.3 SUMBER DAYA MANUSIA HUMAN RESOURCES

**Tabel 2.3.1** Jumlah Pegawai Negeri Sipil Menurut Jabatan dan Jenis Kelamin di Kabupaten Lampung Utara, Desember 2019 dan Desember 2020  
*Number of Civil Servants by Occupation and Sex in Lampung Utara Regency, December 2019 dan December 2020*

Jabatan <i>Occupation</i>	2019		Jumlah <i>Total</i>
	Laki-laki <i>Male</i>	Perempuan <i>Female</i>	
(1)	(2)	(3)	(4)
<b>Fungsional Tertentu</b> <i>Specific Functional</i>	1109	3221	4330
<b>Fungsional Umum</b> <i>Staf General Functional</i>	1324	1524	2848
<b>Struktural/Structural</b>	699	310	1009
Eselon V/5th Echelon	0	0	0
Eselon IV/4th Echelon	519	267	786
Eselon III/3rd Echelon	155	39	194
Eselon II/2nd Echelon	25	4	29
Eselon I/1st Echelon	0	0	0
<b>Jumlah/Total</b>	<b>3132</b>	<b>5055</b>	<b>8187</b>

Lanjutan Tabel/*Continued Table 2.3.1*

Jabatan <i>Occupation</i>	2020		Jumlah <i>Total</i>
	Laki-laki <i>Male</i>	Perempuan <i>Female</i>	
(1)	(5)	(6)	(7)
<b>Fungsional Tertentu</b> <i>Specific Functional</i>	<b>1144</b>	<b>3303</b>	<b>4447</b>
<b>Fungsional Umum</b> <i>Staf General Functional</i>	<b>1254</b>	<b>1259</b>	<b>2513</b>
<b>Struktural/Structural</b>	<b>580</b>	<b>289</b>	<b>869</b>
Eselon V/5th Echelon	0	0	0
Eselon IV/4th Echelon	414	255	669
Eselon III/3rd Echelon	143	31	174
Eselon II/2nd Echelon	23	3	26
Eselon I/1st Echelon	0	0	0
<b>Jumlah/Total</b>	<b>2978</b>	<b>4851</b>	<b>7829</b>

Catatan/*Note:*

...

Sumber/*Source:* Badan Kepegawaian dan Pengembangan Sumber Daya Manusia Kabupaten Lampung Utara/*Human Resources and Human Resources Development Agency of Lampung Utara Regency*

**Tabel**  
**Table** 2.3.2

**Jumlah Pegawai Negeri Sipil Menurut Tingkat Pendidikan dan Jenis Kelamin di Kabupaten Lampung Utara, Desember 2019 dan Desember 2020**  
**Number of Civil Servants by Educational Level and Sex in Lampung Utara Regency, Desember 2019 dan Desember 2020**

Tingkat Pendidikan <i>Educational Level</i>	2019		
	Laki-laki <i>Male</i>	Perempuan <i>Female</i>	Jumlah <i>Total</i>
(1)	(2)	(3)	(4)
Sampai dengan SD <i>Up to Primary School</i>	17	3	20
SMP/Sederajat <i>General Vocational Junior High School</i>	0	0	0
SMA/Sederajat <i>General/Vocational Senior High School</i>	869	844	1713
Diploma I, II/Akta I, II <i>Diploma I, II/Akta I, II</i>	115	301	416
Diploma III/Akta III/Sarjana Muda <i>Diploma III/Akta III/Bachelor</i>	165	584	749
Tingkat Sarjana/Doktor/Ph.D <i>University Graduates</i>	1950	3339	5289
<b>Jumlah/Total</b>	<b>3116</b>	<b>5071</b>	<b>8187</b>

Lanjutan Tabel/*Continued Table 2.3.2*

Tingkat Pendidikan <i>Educational Level</i>	2020		
	Laki-laki <i>Male</i>	Perempuan <i>Female</i>	Jumlah <i>Total</i>
(1)	(2)	(3)	(4)
Sampai dengan SD <i>Up to Primary School</i>	8	3	11
SMP/Sederajat <i>General Vocational Junior High School</i>	27	5	32
SMA/Sederajat <i>General/Vocational Senior High School</i>	772	726	1498
Diploma I, II/Akta I, II <i>Diploma I, II/Akta I, II</i>	89	205	294
Diploma III/Akta III/Sarjana Muda <i>Diploma III/Akta III/Bachelor</i>	247	754	1001
Tingkat Sarjana/Doktor/Ph.D <i>University Graduates</i>	1835	3158	4993
<b>Jumlah/Total</b>	<b>2978</b>	<b>4851</b>	<b>7829</b>

Catatan/Note: ...

Sumber/Source: Badan Kepegawaian dan Pengembangan Sumber Daya Manusia Kabupaten Lampung Utara/*Human Resources and Human Resources Development Agency of Lampung Utara Regency*

**Tabel**  
**Table** 2.3.3

**Jumlah Pegawai Negeri Sipil Menurut Tingkat  
Kepangkatan dan Jenis Kelamin di Kabupaten Lampung  
Utara, Desember 2019 dan Desember 2020**  
*Number of Civil Servants by Hierarchy and Sex in Lampung  
Utara Regency, Desember 2019 dan Desember 2020*

Pangkat/Golongan/Ruang <i>Hierarchy</i>	2019		
	Laki-laki <i>Male</i>	Perempuan <i>Female</i>	Jumlah <i>Total</i>
(1)	(2)	(3)	(4)
1. I/A (Juru Muda)	3	1	4
2. I/B (Juru Muda Tingkat I)	2	0	2
3. I/C (Juru)	6	3	9
4. I/D (Juru Tingkat I)	15	3	18
<b>Golongan I/Range I</b>	<b>26</b>	<b>7</b>	<b>33</b>
5. II/A (Pengatur Muda)	71	43	114
6. II/B (Pengatur Muda Tingkat I)	135	162	297
7. II/C (Pengatur)	242	309	551
8. II/D (Pengatur Tingkat I)	190	195	385
<b>Golongan II/Range II</b>	<b>638</b>	<b>709</b>	<b>1 347</b>
9. III/A (Penata Muda)	377	654	1031
10. III/B (Penata Muda Tingkat I)	477	720	1197
11. III/C (Penata)	379	685	1064
12. III/D (Penata Tingkat I)	521	640	1161
<b>Golongan III/Range III</b>	<b>1 724</b>	<b>2 699</b>	<b>4 423</b>
13. IV/A (Pembina)	393	797	1190
14. IV/B (Pembina Tingkat I)	329	834	1163
15. IV/C (Pembina Utama Muda)	23	7	30
16. IV/D (Pembina Utama Madya)	0	1	1
17. IV/E (Pembina Utama)	0	0	0
<b>Golongan IV/Range IV</b>	<b>745</b>	<b>1 639</b>	<b>2 384</b>
<b>Jumlah/Total</b>	<b>3 133</b>	<b>5 054</b>	<b>8 187</b>

Lanjutan Tabel/*Continued Table 2.3.3*

Pangkat/Golongan/Ruang <i>Hierarchy</i>	2020		
	Laki-laki <i>Male</i>	Perempuan <i>Female</i>	Jumlah <i>Total</i>
(1)	(5)	(6)	(7)
1. I/A (Juru Muda)	1	1	2
2. I/B (Juru Muda Tingkat I)	2	0	2
3. I/C (Juru)	6	2	8
4. I/D (Juru Tingkat I)	12	2	14
<b>Golongan I/Range I</b>	<b>21</b>	<b>5</b>	<b>26</b>
5. II/A (Pengatur Muda)	51	22	73
6. II/B (Pengatur Muda Tingkat I)	116	139	255
7. II/C (Pengatur)	194	257	451
8. II/D (Pengatur Tingkat I)	208	184	392
<b>Golongan II/Range II</b>	<b>569</b>	<b>602</b>	<b>1 171</b>
9. III/A (Penata Muda)	337	597	934
10. III/B (Penata Muda Tingkat I)	444	716	1160
11. III/C (Penata)	362	672	1034
12. III/D (Penata Tingkat I)	541	744	1285
<b>Golongan III/Range III</b>	<b>1 684</b>	<b>2 729</b>	<b>4 413</b>
13. IV/A (Pembina)	358	688	1046
14. IV/B (Pembina Tingkat I)	324	818	1142
15. IV/C (Pembina Utama Muda)	21	8	29
16. IV/D (Pembina Utama Madya)	1	1	2
17. IV/E (Pembina Utama)	0	0	0
<b>Golongan IV/Range IV</b>	<b>704</b>	<b>1 515</b>	<b>2 219</b>
<b>Jumlah/Total</b>	<b>2 978</b>	<b>4 851</b>	<b>7 829</b>

Catatan/Note: ...

Sumber/Source: Badan Kepegawaian dan Pengembangan Sumber Daya Manusia Kabupaten Lampung Utara/*Human Resources and Human Resources Development Agency of Lampung Utara Regency*

## 2.4 KEUANGAN PEMERINTAH GOVERNMENT FINANCE

**Tabel 2.4.1** Realisasi Pendapatan Pemerintah Kabupaten Lampung Utara Menurut Jenis Pendapatan (ribu rupiah), 2016–2019  
**Table 2.4.1** Actual Lampung Utara Regency Government Revenues by Kind of Revenues (thousand rupiahs), 2016–2019

Jenis Pendapatan/Kind of Revenues	2017	2018
(1)	(2)	(3)
<b>1. Pendapatan Asli Daerah (PAD)/Regional Revenue</b>	<b>103 970 703,71</b>	<b>102 289 605,03</b>
1.1 Pajak Daerah/Regional Tax	22 572 848,96	24 074 684,98
1.2 Retribusi Daerah/Regional Retribution	1 922 881,42	1 904 993,28
1.3 Hasil Perusahaan Milik Daerah dan Pengelolaan Kekayaan Daerah yang Dipisahkan/Regional-Owned Company Revenue and Separated Management of Regional Wealth	7 372 873,37	8 977 378,48
1.4 Lain-lain PAD yang Sah/Other Regional Revenue	72 102 099,96	67 332 548,29
<b>2. Dana Perimbangan/Balance Funds</b>	<b>1 246 229 672,49</b>	<b>1 206 059 795,86</b>
2.1 Bagi Hasil Pajak/ Bagi Hasil Bukan Pajak/Sumber Daya Alam/Tax Sharing Revenue/ Non-Tax Sharing Revenue/ Natural Resources	37 548 261,41	30 024 880,74
2.2 Dana Alokasi Umum/General Allocation Fund	945 025 570,00	949 531 402,00
2.3 Dana Alokasi Khusus/Special Allocation Fund	263 655 841,08	226 503 513,12
<b>3. Lain-lain Pendapatan yang Sah/Other Revenue</b>	<b>353 765 239,03</b>	<b>410 844 700,86</b>
3.1 Pendapatan Hibah/Grant	71 251 400,00	70 557 920,00
3.2 Dana Darurat/Emergency Fund	0,00	0,00
3.3 Dana Bagi Hasil Pajak dari Provinsi dan Pemerintah Daerah Lainnya/Tax Sharing Revenue from Provincial and Other Regional Governments	84 991 975,59	82 728 213,48
3.4 Dana Penyesuaian dan Otonomi Daerah/Regional Adjustment and Autonomy Fund	195 028 192,00	249 981 590,00
3.5 Bantuan Keuangan dari Provinsi atau Pemerintah Daerah Lainnya/Financial Assistance from Provincial or Other Regional Governments	0,00	0,00
3.6 Lainnya/Others	2 493 671,45	7 576 977,38
<b>Jumlah/Total</b>	<b>1 703 965 615,24</b>	<b>1 719 194 101,75</b>

Lanjutan Tabel/Continued Table 2.4.1

Jenis Pendapatan/Kind of Revenues	2019	2020*
(1)	(4)	(5)
<b>1. Pendapatan Asli Daerah (PAD)/Regional Revenue</b>	<b>102 587 471,15</b>	<b>47 334 405,46</b>
1.1 Pajak Daerah/Regional Tax	25 519 982,73	25 255 755,79
1.2 Retribusi Daerah/Regional Retribution	2 232 602,63	1 889 950,47
1.3 Hasil Perusahaan Milik Daerah dan Pengelolaan Kekayaan Daerah yang Dipisahkan/Regional-Owned Company Revenue and Separated Management of Regional Wealth	8 743 429,75	9 648 587,98
1.4 Lain-lain PAD yang Sah/Other Regional Revenue	66 091 456,04	10 540 111,21
<b>2. Dana Perimbangan/Balance Funds</b>	<b>1 244 666 930,85</b>	<b>1 122 166 136,76</b>
2.1 Bagi Hasil Pajak/ Bagi Hasil Bukan Pajak/Sumber Daya Alam/Tax Sharing Revenue/ Non-Tax Sharing Revenue/ Natural Resources	18 359 471,04	24 241 387,36
2.2 Dana Alokasi Umum/General Allocation Fund	981 730 753,00	880 015 613,00
2.3 Dana Alokasi Khusus/Special Allocation Fund	244 576 706,81	217 909 136,40
<b>3. Lain-lain Pendapatan yang Sah/Other Revenue</b>	<b>428 473 869,79</b>	<b>374 471 882,22</b>
3.1 Pendapatan Hibah/Grant	81 212 520,00	73 853 180,00
3.2 Dana Darurat/Emergency Fund	0,00	0,00
3.3 Dana Bagi Hasil Pajak dari Provinsi dan Pemerintah Daerah Lainnya/Tax Sharing Revenue from Provincial and Other Regional Governments	98 943 320,98	92 439 261,62
3.4 Dana Penyesuaian dan Otonomi Daerah/Regional Adjustment and Autonomy Fund	248 160 049,00	208 179 440,60
3.5 Bantuan Keuangan dari Provinsi atau Pemerintah Daerah Lainnya/Financial Assistance from Provincial or Other Regional Governments	0,00	0,00
3.6 Lainnya/Others	157 979,81	0,00
<b>Jumlah/Total</b>	<b>1 775 728 271,78</b>	<b>1 543 972 424,43</b>

Catatan/Note: Tahun 2020 Unaudited

Sumber/Source: Badan Pengelola Keuangan dan Aset Kabupaten Lampung Utara/Financial and Asset Management Agencies of Lampung Utara Regency



**Tabel**  
**Table** 2.4.2

**Realisasi Belanja Pemerintah Kabupaten Lampung Utara  
Menurut Jenis Belanja (ribu rupiah), 2016–2019  
Actual Lampung Utara Regency Government Expenditures  
by Kind of Expenditures (thousand rupiahs), 2016–2019**

Jenis Pendapatan Kind of Revenues	2017	2018
(1)	(2)	(3)
<b>1. Belanja Tidak Langsung/Indirect Expenditures</b>	<b>992 163 744 178</b>	<b>1 076 547 008 753</b>
1.1 Belanja Pegawai/Personnel Expenditures	730 592 286 294	711 642 967 690
1.2 Belanja Bunga/Interest Expenditures	1 158 700 558	7 186 937 871
1.3 Belanja Subsidi/Subsidies Expenditures	0	0
1.4 Belanja Hibah/Grant Expenditures	28 854 900 000	55 240 821 640
1.5 Belanja Bantuan Sosial/Social Aid Expenditures	8 341 000 000	10 559 000 000
1.6 Belanja Bagi Hasil/Sharing Fund Expenditure	207 251 722	217 636 792
1.7 Belanja Bantuan Keuangan/Financial Aids Expenditures	221 769 908 004	291 599 940 511
1.8 Belanja Tidak Terduga/Unpredicted Expenditures	1 239 697 600	99 704 249
<b>2. Belanja Langsung/Direct Expenditures</b>	<b>808 442 211 990</b>	<b>601 108 821 233</b>
2.1 Belanja Pegawai/Personnel Expenditures	89 778 645 680	84 027 263 524
2.2 Belanja Barang dan Jasa/Goods and Services Expenditures	318 688 086 338	323 661 791 002
2.3 Belanja Modal/Capital Expenditure	399 975 479 972	193 419 766 707
<b>Jumlah/Total</b>	<b>1 800 605 956 168</b>	<b>1 677 655 829 986</b>

Lanjutan Tabel/*Continued Table 2.4.2*

Jenis Pendapatan <i>Kind of Revenues</i>	2019	2020*
(1)	(4)	(5)
<b>1. Belanja Tidak Langsung/<i>Indirect Expenditures</i></b>	<b>1 148 509 871 651</b>	<b>886 884 272 725</b>
1.1 Belanja Pegawai/ <i>Personnel Expenditures</i>	756 846 533 053	717 049 798 051
1.2 Belanja Bunga/ <i>Interest Expenditures</i>	687 265 472	0
1.3 Belanja Subsidi/ <i>Subsidies Expenditures</i>	0	0
1.4 Belanja Hibah/ <i>Grant Expenditures</i>	17 159 345 000	15 418 893 100
1.5 Belanja Bantuan Sosial/ <i>Social Aid Expenditures</i>	2 975 000 000	2 356 000 000
1.6 Belanja Bagi Hasil/ <i>Sharing Fund Expenditure</i>	0	0
1.7 Belanja Bantuan Keuangan/ <i>Financial Aids Expenditures</i>	369 955 464 813	151 399 581 574
1.8 Belanja Tidak Terduga/ <i>Unpredicted Expenditures</i>	886 263 313	660 000 000
<b>2. Belanja Langsung/<i>Direct Expenditures</i></b>	<b>527 790 478 372</b>	<b>378 310 863 950</b>
2.1 Belanja Pegawai/ <i>Personnel Expenditures</i>	83 313 287 824	71 510 629 368
2.2 Belanja Barang dan Jasa/ <i>Goods and Services Expenditures</i>	323 714 463 952	221 394 923 685
2.3 Belanja Modal/ <i>Capital Expenditure</i>	120 762 726 596	85 405 310 897
<b>Jumlah/<i>Total</i></b>	<b>1 676 300 350 023</b>	<b>1 265 195 136 675</b>

Catatan/*Note*: Tahun 2020 Unaudited

Sumber/*Source*: Badan Pengelola Keuangan dan Aset Kabupaten Lampung Utara/*Financial and Asset Management Agencies of Lampung Utara Regency*

# PENDUDUK DAN KETENAGAKERJAAN

*Population and Employment*

◆	<b>ANGKATAN KERJA</b> <i>Economically Active</i>	<b>311 312</b>
◆	<b>BUKAN ANKATAN KERJA</b> <i>Economically Inactive</i>	<b>145 695</b>
◆	<b>BEKERJA</b> <i>Working</i>	<b>294 696</b>

## KETENAGAKERJAAN

*Employment*



## JUMLAH PENDUDUK LAMPUNG UTARA 2020

*Number Of Population  
in Lampung Utara 2020*

**619.625** Jiwa  
People

## KEPADATAN PENDUDUK

*Population Density*

**227,33**  $\frac{\text{Jiwa/People}}{\text{km}^2}$





**PENJELASAN TEKNIS**

**TECHNICAL NOTES**

1. Sumber utama data kependudukan adalah sensus penduduk yang dilaksanakan setiap sepuluh tahun sekali. Sensus penduduk telah dilaksanakan sebanyak enam kali sejak Indonesia merdeka, yaitu tahun 1961, 1971, 1980, 1990, 2000, dan 2010.

Di dalam sensus penduduk, pencacahan dilakukan terhadap seluruh penduduk yang berdomicili di wilayah teritorial Indonesia termasuk warga negara asing kecuali anggota korps diplomatik negara sahabat beserta keluarganya.

Metode pengumpulan data dalam sensus dilakukan dengan wawancara antara petugas sensus dengan responden dan juga melalui e-census. Pencatatan penduduk menggunakan konsep usual residence, yaitu konsep tempat penduduk biasa bertempat tinggal. Bagi penduduk yang bertempat tinggal tetap dicacah di mana mereka biasa tinggal, sedangkan untuk penduduk yang tidak bertempat tinggal tetap dicacah di tempat di mana mereka ditemukan petugas sensus pada malam 'Hari Sensus'. Termasuk penduduk yang tidak bertempat tinggal tetap adalah tuna wisma, awak

1. *The main source of demographic data is population census, which is conducted every ten years. Population Census has been conducted six times since Indonesia's independence: 1961, 1971, 1980, 1990, 2000, and 2010.*

*The population census enumerates all residents who domicile in the entire territory of Indonesia including foreign citizens except the diplomatic corps members and their families.*

*The method of data collection in a population census involves interviewing respondents and conducting e-census. Enumeration of the population uses the concept of "usual residence", which is the concept of "places where people usually live". De jure was applied to the permanent residents, while de facto was applied to non-permanent residents. The permanent residents were enumerated in place where they normally live, the non-permanent residents were enumerated where they were found by the enumerators, on the night of 'Census Date'. The non permanent residents include homeless people,*

kapal berbendera Indonesia, penghuni perahu/rumah apung, masyarakat terpencil/terasing, dan pengungsi. Bagi mereka yang mempunyai tempat tinggal tetap dan sedang bepergian ke luar wilayah lebih dari enam bulan, tidak dicacah di tempat tinggalnya, tetapi dicacah di tempat tujuannya. Untuk tahun yang tidak dilaksanakan sensus penduduk, data kependudukan diperoleh dari hasil proyeksi penduduk. Proyeksi penduduk merupakan suatu perhitungan ilmiah yang didasarkan pada asumsi dari komponen-komponen perubahan penduduk, yaitu kelahiran, kematian, dan migrasi. Proyeksi penduduk Indonesia 2010–2035 menggunakan data dasar penduduk hasil SP2010.

2. **Penduduk Indonesia** adalah semua orang yang berdomisili di wilayah teritorial Indonesia selama 6 bulan atau lebih dan atau mereka yang berdomisili kurang dari 6 bulan tetapi bertujuan menetap.
3. **Laju pertumbuhan penduduk** adalah angka yang menunjukkan persentase penambahan penduduk dalam jangka waktu tertentu.
4. **Kepadatan penduduk** adalah rasio banyaknya penduduk per kilometer persegi.

*ship crew, boat people, remote area community, and internally displaced persons. Those who had permanent residence and had been travelling away from their home for six months or more were not enumerated in their permanent place, but in the place where they were during the census.. For the periods where the population census is not conducted, population projection is done to estimate population during those years. The population projection is an estimate based on the demographic components, such as birth, death, and migration. Indonesia's 2010–2035 population projection used the 2010 Population Census as the base population.*

2. **The population of Indonesia** are all residents of the entire territory of Indonesia who have stayed for six months or longer, and those who intended to stay more than six months even though their length of stay is less than six months.
3. **The growth rate of population** is the number that show percentage of population growth within a specified period.
4. **Population density** is ratio of population per square kilometre. kapal berbendera Indonesia,

5. **Rasio jenis kelamin** adalah perbandingan antara penduduk laki-laki dan penduduk perempuan pada suatu wilayah dan waktu tertentu. Biasanya dinyatakan dengan banyaknya penduduk laki-laki untuk 100 penduduk perempuan.
6. **Distribusi penduduk** adalah pola persebaran penduduk di suatu wilayah, baik berdasarkan batas-batas geografis maupun berdasarkan batas-batas administrasi pemerintahan.
7. **Komposisi penduduk** adalah pola persebaran penduduk menurut karakteristiknya, contoh: penduduk menurut kelompok umur, penduduk menurut jenis kelamin
8. **Rumah tangga** adalah seseorang atau sekelompok orang yang mendiami sebagian atau seluruh bangunan fisik/sensus dan biasanya tinggal bersama serta pengelolaan makan dari satu dapur. Yang dimaksud makan dari satu dapur adalah jika pengurusan kebutuhan sehari-harinya dikelola bersama-sama menjadi satu.
9. **Anggota rumah tangga** adalah semua orang yang biasanya bertempat tinggal di suatu rumah tangga, baik yang berada di rumah pada waktu pencacahan atau yang sementara tidak ada.
5. **Sex ratio** is the ratio of male population to female population in a given area and time, usually expressed as the number of males for every 100 females.
6. **Population distribution** is the pattern of population distribution in an area, either by geographic boundaries or by government administrative boundaries.
7. **Population composition** is the pattern of population distribution by its characteristics, example: population by age group, population by sex.
8. **Household** is an individual or group of people living in a physical/census building unit or part of it and usually commit on a common provision for food and other essentials of living. Common provision for food means one organising daily needs for all of household members.
9. **Household member** are those who usually lives in a household regardless of their location at the time of enumeration

- 10. Rata-rata anggota rumah tangga** adalah angka yang menunjukkan rata-rata jumlah anggota rumah tangga per rumah tangga.
  - 11. Penduduk usia kerja** adalah penduduk yang berumur 15 tahun ke atas.
  - 12. Angkatan kerja** adalah penduduk usia kerja (15 tahun ke atas) yang bekerja, punya pekerjaan namun sementara tidak bekerja, dan pengangguran.
  - 13. Bekerja** adalah kegiatan ekonomi yang dilakukan oleh seseorang dengan maksud memperoleh atau membantu memperoleh pendapatan atau keuntungan dan lamanya bekerja paling sedikit 1 jam secara terus menerus dalam seminggu yang lalu (termasuk pekerja keluarga tanpa upah yang membantu dalam suatu usaha/kegiatan ekonomi).
  - 14. Jumlah jam kerja seluruhnya** adalah jumlah jam kerja yang digunakan untuk bekerja (tidak termasuk jam kerja istirahat resmi dan jam kerja yang digunakan untuk hal-hal di luar pekerjaan).
  - 15. Lapangan usaha** adalah bidang kegiatan dari pekerjaan/tempat bekerja di mana seseorang bekerja. Klasifikasi lapangan
- 10. Average household size** is the average number of household members per household.
  - 11. Working age population** is persons of 15 years and over.
  - 12. Labor force or economically active** are persons of 15 years and over, who in the previous week were working, temporarily absent from work but having jobs, and unemployment.
  - 13. Working** is economic activity conducted by a person and intended to earn income by doing work or helping to do work at least one hour continuously during the reference week (including unpaid family worker/s for any economic activity).
  - 14. Total working hours** is the total hours spent by an employee to perform all jobs (excluding the time used for other activities which are not classified as work).
  - 15. Industry** is field of a person's activity or establishment. The classification of industries follows the Indonesia Standard Industrial



usaha mengikuti Klasifikasi Baku Lapangan Usaha Indonesia (KBLI) dalam 1 digit.

*Classification (KBLI) in one digit.*

- 16. Status pekerjaan** adalah kedudukan seseorang dalam unit usaha/kegiatan dalam melakukan pekerjaan.
- 16. *Employment status*** is the status of a person at his place of work or establishment where he was employed.
- 17. Berusaha sendiri tanpa dibantu orang lain** adalah bekerja atau berusaha dengan menanggung risiko secara ekonomis, yaitu dengan tidak kembalinya ongkos produksi yang telah dikeluarkan dalam rangka usahanya tersebut, serta tidak menggunakan pekerja dibayar maupun pekerja tak dibayar, termasuk yang sifat pekerjaannya memerlukan teknologi atau keahlian khusus.
- 17. *Own-account worker*** is a person who works at his own risk without assisted by paid per mount worker or unpaid worker include technical job or skill job.
- 18. Berusaha dibantu buruh tidak tetap/buruh tidak dibayar** adalah bekerja atau berusaha atas risiko sendiri, dan menggunakan buruh/pekerja tak dibayar dan atau buruh/pekerja tidak tetap.
- 18. *Employer assisted by temporary workers/unpaid worker*** is a person who works at his own risk and assisted by temporary worker/unpaid worker.
- 19. Berusaha dibantu buruh tetap/buruh dibayar** adalah berusaha atas risiko sendiri dan mempekerjakan paling sedikit satu orang buruh/pekerja tetap yang dibayar.
- 19. *Employer assisted by permanent workers/paid workers*** is a person who does his business at her/his own risk at least one assisted by paid permanent worker.
- 20. Buruh/karyawan/pegawai** adalah seseorang yang bekerja pada orang lain atau instansi/kantor/ perusahaan secara tetap
- 20. *Employee*** is a person who work permanently for other people or institution/office/ company and gains some money/cash or goods

dengan menerima upah/gaji baik berupa uang maupun barang. Buruh yang tidak mempunyai majikan tetap, tidak digolongkan sebagai buruh/karyawan, tetapi sebagai pekerja bebas. Seseorang dianggap memiliki majikan tetap jika memiliki 1 (satu) majikan (orang/rumah tangga) yang sama dalam sebulan terakhir, khusus pada sektor bangunan batasannya tiga bulan. Apabila majikannya instansi/lembaga, boleh lebih dari satu.

*as wage/salary. Labor who have no permanent employer is not categorized as a laborer/ worker/ employee but casual worker. A laborer in general is considered to have a permanent employer if he has the same employer during the past month, particularly for building construction sector is 3 months. If the employer is an institution, more than 1 (one) employer is allowed.*

**21. Pekerja bebas** adalah seseorang yang bekerja pada orang lain/ majikan/institusi yang tidak tetap (lebih dari 1 majikan dalam sebulan terakhir) di usaha pertanian baik berupa usaha rumah tangga maupun bukan usaha rumah tangga, ataupun di nonpertanian atas dasar balas jasa dengan menerima upah atau imbalan baik berupa uang maupun barang, dan baik dengan sistem pembayaran harian maupun borongan

**21. Casual employee** *is a person who does not work permanently for other people/employer/ institution (more than 1 employer during the last 1 month) in agricultural sector, either home industry or not home industry, or in non-agricultural sector based on remuneration paid with money or goods, and based on daily or contact payment system.*

**22. Pekerja tak dibayar** adalah seseorang yang bekerja membantu usaha untuk memperoleh penghasilan/keuntungan yang dilakukan oleh salah seorang anggota rumah tangga atau bukan anggota rumah tangga tanpa mendapat upah/gaji baik berupa uang maupun barang.

**22. Unpaid worker** *is a person who intended to work without pay either with money or good, in an establishment run by other members of the family, relative or neighbour.*

**ULASAN****DESCRIPTION****Kependudukan**

Penduduk Kabupaten Lampung Utara berdasarkan sensus penduduk 2020 sebanyak 633.099 jiwa yang terdiri 322.935 jiwa penduduk laki-laki dan 310.164 jiwa penduduk perempuan. Dibandingkan dengan proyeksi jumlah penduduk tahun sebelumnya, penduduk Lampung Utara mengalami pertumbuhan sebesar 0,78 persen. Sementara itu besarnya angka rasio jenis kelamin sebesar 104,1.

Kepadatan penduduk di Kabupaten Lampung Utara tahun 2020 mencapai 232 jiwa/km<sup>2</sup>. Kepadatan Penduduk di 23 kecamatan cukup beragam dengan kepadatan penduduk tertinggi terletak di Kecamatan Kotabumi dengan kepadatan sebesar 928 jiwa/km<sup>2</sup> dan terendah di Kecamatan Abung Pekurun sebesar 67 jiwa/km<sup>2</sup>.

**Ketenagakerjaan**

Menurut Survei Angkatan Kerja Nasional (Sakernas) Agustus pada Tahun 2020 di Kabupaten Lampung Utara terdapat 311.312 Angkatan Kerja dan 145.695 Bukan Angkatan Kerja. Penduduk yang bekerja sebagai Buruh/Karyawan/Pegawai/Employee sebanyak 61.132 menjadi yang terbanyak yaitu 25,89%

**Population**

*Lampung Utara population based population census for 2020 were 633.099 people consisting of 322.935 inhabitants of the male and 310.164 female population people. This compares with a previous total Lampung Utara Population, the Population growth of Lampung Utara is 0,78 percent. While the magnitude of the sex ratio in the last three years is stagnant without any changes, that is 104,1.*

*Population density of Lampung Utara Regency in 2020 reached 232 people/ km<sup>2</sup>. Population density in 23 districts are quite diverse with the highest population density of district is located in the Kotabumi district with the number of density are 928 people/ km<sup>2</sup> and the lowest density was had by Abung Pekurun district with 67 people/ km<sup>2</sup>.*

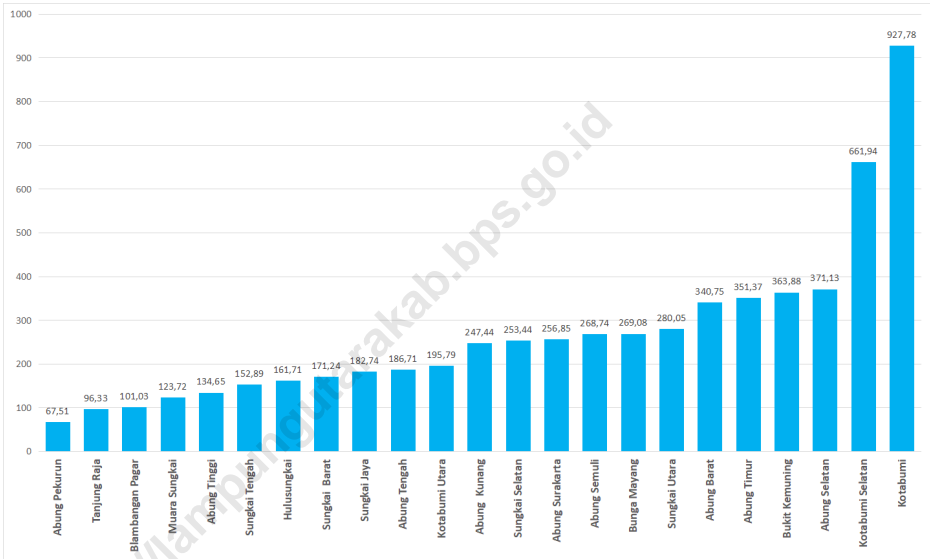
**Employment**

*According to the August 2020 National Labor Force Survey (Sakernas) in Lampung Utara Regency, there are 311,312 Economically Active and 145,695 Economically Inactive. The population who worked as Laborers/Employees/ Employees was 61,132, the largest being 25.89%*

<https://lampungutarakab.bps.go.id>

**Gambar** 3.1  
**Figures**

**Kepadatan Penduduk Menurut Kecamatan di Kabupaten Lampung Utara, 2020**  
*Population Density by Subdistrict in Lampung Utara Regency, 2020*



Sumber/Source : Badan Pusat Statistik Kabupaten Lampung Utara/BPS-Statistics of Lampung Utara Regency

<https://lampungutarakab.bps.go.id>

### 3.1 PENDUDUK POPULATION

**Tabel 3.1.1 Penduduk, Laju Pertumbuhan Penduduk per Tahun, Distribusi Persentase Penduduk, Kepadatan Penduduk, Rasio Jenis Kelamin Penduduk Menurut Kecamatan di Kabupaten Lampung Utara, 2020**  
*Population, Annual Population Growth Rate, Percentage Distribution of Population, Population Density, and Population Sex Ratio by Subdistrict in Lampung Utara Regency, 2020*

Kecamatan Subdistrict	Penduduk (ribu) Population (thousand)	Laju Pertumbuhan Penduduk per Tahun 2010–2020
(1)	(2)	(3)
Bukit Kemuning	41,839	0,8
Abung Tinggi	17,916	1,1
Tanjung Raja	31,953	0,7
Abung Barat	20,472	1,0
Abung Tengah	17,164	1,1
Abung Kunang	9,947	0,6
Abung Pekurun	12,386	1,0
Kotabumi	54,841	0,6
Kotabumi Utara	34,301	1,3
Kotabumi Selatan	68,987	0,7
Abung Selatan	52,463	1,2
Abung Semuli	26,036	1,0
Blambangan Pagar	19,336	1,1
Abung Timur	36,708	0,8
Abung Surakarta	28,385	0,5
Sungkai Selatan	22,721	0,7
Muara Sungkai	14,684	0,3
Bunga Mayang	33,839	0,6
Sungkai Barat	11,809	-0,1
Sungkai Jaya	9,539	-0,3
Sungkai Utara	35,732	1,0
Hulusungkai	14,979	0,9
Sungkai Tengah	17,062	1,0
<b>Lampung Utara</b>	<b>633,099</b>	<b>0,8</b>
Hasil Registrasi/Registration Result		
Hasil Proyeksi <sup>1</sup> /Projection Result <sup>1</sup>	<b>619 625</b>	<b>0,6</b>

Lanjutan Tabel/Continued Table 3.1.1

Kecamatan Subdistrict	Persentase Penduduk Percentage of Total Population	Kepadatan Penduduk per km <sup>2</sup> Population Density per sq.km
(1)	(7)	(8)
Bukit Kemuning	6,61	363,88
Abung Tinggi	2,83	134,65
Tanjung Raja	5,05	96,33
Abung Barat	3,23	340,75
Abung Tengah	2,71	186,71
Abung Kunang	1,57	247,44
Abung Pekurun	1,96	67,51
Kotabumi	8,66	927,78
Kotabumi Utara	5,42	195,79
Kotabumi Selatan	10,90	661,94
Abung Selatan	8,29	371,13
Abung Semuli	4,11	268,74
Blambangan Pagar	3,05	101,03
Abung Timur	5,80	351,37
Abung Surakarta	4,48	256,85
Sungkai Selatan	3,59	253,44
Muara Sungkai	2,32	123,72
Bunga Mayang	5,34	269,08
Sungkai Barat	1,87	171,24
Sungkai Jaya	1,51	182,74
Sungkai Utara	5,64	280,05
Hulusungkai	2,37	161,71
Sungkai Tengah	2,69	152,89
<b>Lampung Utara</b>	<b>100,00</b>	<b>232,28</b>
Hasil Registrasi/Registration Result		
Hasil Proyeksi <sup>1</sup> /Projection Result <sup>1</sup>	<b>100,00</b>	<b>227,33</b>



Lanjutan Tabel/*Continued Table* 3.1.1

Kecamatan <i>Subdistrict</i>	Rasio Jenis Kelamin <i>Population Sex Ratio</i>
(1)	(11)
Bukit Kemuning	102,55
Abung Tinggi	106,55
Tanjung Raja	105,94
Abung Barat	104,84
Abung Tengah	104,38
Abung Kunang	104,63
Abung Pekurun	105,07
Kotabumi	104,74
Kotabumi Utara	102,83
Kotabumi Selatan	101,62
Abung Selatan	103,96
Abung Semuli	104,44
Blambangan Pagar	104,90
Abung Timur	105,10
Abung Surakarta	102,66
Sungkai Selatan	103,83
Muara Sungkai	103,86
Bunga Mayang	105,02
Sungkai Barat	104,13
Sungkai Jaya	105,01
Sungkai Utara	105,04
Hulusungkai	105,14
Sungkai Tengah	105,76
<b>Lampung Utara</b>	<b>104,12</b>
Hasil Registrasi/ <i>Registration Result</i>	
Hasil Proyeksi <sup>1</sup> / <i>Projection Result</i> <sup>1</sup>	<b>102,75</b>

Catatan/*Note*: <sup>1</sup>Data dari Hasil Sensus Penduduk Indonesia 2020 (September)/*Data from the result of Indonesia Population Census 2020 (September)*

Sumber/*Source*: Badan Pusat Statistik Kabupaten Lampung Utara/*BPS-Statistics of Lampung Utara Regency*

### 3.2 KETENAGAKERJAAN EMPLOYMENT

**Tabel 3.2.1** Jumlah Penduduk Berumur 15 Tahun Keatas Menurut Jenis Kegiatan Selama Seminggu yang Lalu dan Jenis Kelamin di Kabupaten Lampung Utara, 2020  
*Population Aged 15 Years and Over by Type of Activity During The Previous Week and Sex in Lampung Utara Regency, 2020*

Kegiatan Utama <i>Main Activity</i>	Jenis Kelamin/Sex		
	Laki-Laki <i>Male</i>	Perempuan <i>Female</i>	Jumlah <i>Total</i>
(1)	(2)	(3)	(4)
<b>Angkatan Kerja</b> <i>Economically Active</i>	<b>198 957</b>	<b>112 355</b>	<b>311 312</b>
Bekerja/ <i>Working</i>	188 117	106 579	294 696
Pengangguran Terbuka <i>Unemployment</i>	10 840	5 776	16 616
<b>Bukan Angkatan Kerja</b> <i>Economically Inactive</i>	<b>32 152</b>	<b>113 543</b>	<b>145 695</b>
Sekolah/ <i>Attending School</i>	14 333	18 719	33 052
Mengurus Rumah Tangga <i>Housekeeping</i>	6 174	89 441	95 615
Lainnya/ <i>Others</i>	11 645	5 383	17 028
<b>Jumlah/Total</b>	<b>231 109</b>	<b>225 898</b>	<b>457 007</b>

Catatan/Note:

Sumber/Source: BPS, Survei Angkatan Kerja Nasional (Sakernas) Agustus/BPS-Statistics Indonesia, August National Labor Force Survey

**Tabel** 3.2.2  
**Table**

**Penduduk Berumur 15 Tahun ke Atas Menurut Pendidikan Tertinggi yang Ditamatkan dan Jenis Kegiatan Selama Seminggu yang Lalu di Kabupaten Lampung Utara, 2020**  
*Population 15 Years of Age and Over by Educational Attainment and Type of Activity During the Previous Week in Lampung Utara Regency, 2020*

Pendidikan Tertinggi yang Ditamatkan <sup>1</sup> <i>Educational Attainment<sup>1</sup></i>	Angkatan Kerja/ <i>Economically Active</i>			Persentase Bekerja terhadap Angkatan Kerja <i>Percentage of Working to Economically Active</i>
	Bekerja <i>Working</i>	Pengangguran <sup>2</sup> <i>Unemployment<sup>2</sup></i>	Jumlah Angkatan Kerja <i>Total of Economically Active</i>	
(1)	(2)	(3)	(4)	(5)
0	123 053	3 608	126 661	97,15
1	63 522	3 957	67 479	94,14
2	80 899	8 054	88 953	90,95
3	27 222	997	28 219	96,47
<b>Jumlah/Total</b>	<b>294 696</b>	<b>16 616</b>	<b>311 312</b>	<b>94,66</b>

Lanjutan Tabel/Continued Table 3.2.2

Pendidikan Tertinggi yang Ditamatkan <sup>1</sup> Educational Attainment <sup>1</sup>	Bukan Angkatan Kerja Not Economically Active	Jumlah Total	Persentase Angkatan Kerja terhadap Penduduk Usia Kerja Percentage of Economically Active to Working Age Population
(1)	(6)	(7)	(8)
0	53 939	180 600	70,13
1	51 367	118 846	56,78
2	34 778	123 731	71,89
3	5 611	33 830	83,41
<b>Jumlah/Total</b>	<b>145 695</b>	<b>457 007</b>	<b>68,12</b>

- Catatan/Note:
- <sup>1</sup> 0. ≤ Sekolah Dasar (SD)/≤ Primary School
  1. Sekolah Menengah Pertama/Junior High School
  2. Sekolah Menengah Atas/Senior High School
  3. Perguruan Tinggi/Collage
  - <sup>2</sup> 1. Mencari pekerjaan/Looking for work
  2. Mempersiapkan usaha/Establishing a new business/firm
  3. Merasa tidak mungkin mendapat pekerjaan/Hopeless of job
  4. Sudah punya pekerjaan tetapi belum mulai bekerja/Have a job in future start

Sumber/Source: BPS, Survei Angkatan Kerja Nasional (Sakernas) Agustus/BPS-Statistics Indonesia, August National Labor Force Survey

**Tabel**  
**Table** 3.2.3

**Penduduk Berumur 15 Tahun Ke Atas yang Bekerja Selama Seminggu yang Lalu Menurut Status Pekerjaan Utama dan Jenis Kelamin di Kabupaten Lampung Utara, 2020**  
*Population 15 Years of Age and Over who Worked During The Previous Week by Main Employment Status and Sex in Lampung Utara Regency, 2020*

<b>Status Pekerjaan Utama</b> <i>Main Employment Status</i>	<b>Laki-Laki</b> <i>Male</i>	<b>Perempuan</b> <i>Female</i>	<b>Jumlah</b> <i>Total</i>
(1)	(2)	(3)	(4)
Berusaha sendiri <i>Own account worker</i>	36 776	17 298	54 074
Berusaha dibantu buruh tidak tetap/buruh tidak dibayar <i>Employer assisted by temporary worker/unpaid worker</i>	36 502	15 396	51 898
Berusaha dibantu buruh tetap/buruh dibayar <i>Employer assisted by permanent worker/paid worker</i>	8 553	1 281	9 834
Buruh/Karyawan/Pegawai/ <i>Employee</i>	37 848	23 284	61 132
Pekerja bebas <i>Casual worker</i>	31 096	10 244	41 340
Pekerja keluarga/tak dibayar <i>Family worker/unpaid worker</i>	15 624	2 404	18 028
<b>Jumlah/Total</b>	<b>166 399</b>	<b>69 907</b>	<b>236 306</b>

Catatan/Note: ...

Sumber/Source: BPS, Survei Angkatan Kerja Nasional (Sakernas) Agustus/BPS-Statistics Indonesia, August National Labor Force Survey



# SOSIAL DAN KESEJAHTERAAN RAKYAT

## *Social and Welfare*

Pada Tahun 2020, jumlah masjid di Kabupaten Lampung Utara sebanyak **1149, 113** masjid berada di **Kotabumi Selatan**

*In 2020, the number of mosques in Lampung Utara Regency are 1149, 113 mosques are in South Kotabumi*

## JUMLAH SEKOLAH

TK/RA  
Kindergarten **325**

SD/RA  
Elementary School **494**

SMP/MTs  
Junior High School **177**

SMA/SMK/MA  
Senior High School **117**







**PENJELASAN TEKNIS****TECHNICAL NOTES**

1. **Tidak/belum pernah sekolah** adalah mereka yang tidak pernah atau belum pernah terdaftar dan tidak pernah atau belum pernah aktif mengikuti pendidikan di suatu jenjang pendidikan formal. Termasuk juga yang tamat/belum tamat taman kanak-kanak tetapi tidak melanjutkan ke sekolah dasar.
2. **Masih bersekolah** adalah mereka yang terdaftar dan aktif mengikuti pendidikan formal dan nonformal (Paket A, B, atau C), baik pendidikan dasar, menengah maupun pendidikan tinggi. Bagi mahasiswa yang sedang cuti dianggab masih bersekolah.
3. **Tidak bersekolah lagi** adalah mereka yang pernah terdaftar dan aktif mengikuti pendidikan di suatu jenjang pendidikan formal dan nonformal (Paket A, B, atau C), tetapi pada saat pencacahan tidak lagi terdaftar dan tidak aktif mengikuti Pendidikan.
4. **Tamat sekolah** adalah menyelesaikan pelajaran yang ditandai dengan lulus ujian akhir pada kelas atau tingkat terakhir suatu jenjang pendidikan di sekolah negeri maupun swasta dengan mendapatkan tanda tamat belajar/ijazah. Seseorang yang belum mengikuti pada kelas

1. **Not/never attending school** is someone who has never attended or never been registered in a formal education, such as primary, secondary, and tertiary education. Those who just completed kindergarten are considered as never attended school.
2. **Attending school** is someone who is currently attending primary, secondary, or tertiary education, including package A, package B, or package C. College student who postpones his/her study is considered as attending school.
3. **Not attending school anymore** is someone who had enrolled and participated in formal and non-formal education in the past including package A, package B, or package C, but currently does not attend school.
4. **Completed particular level of education** is someone who has completed particular level of education in private or public school and accepting graduation certificate. Someone who has never attended the highest grade but passed the final exam is considered as completed particular level of

tertinggi tetapi telah mengikuti ujian akhir dan lulus dianggap tamat sekolah.

**5. Dapat membaca dan menulis** artinya dapat membaca dan menulis kata-kata/kalimat sederhana dengan suatu aksara tertentu.

**6. Jalur Pendidikan di Indonesia** terdiri atas 1) pendidikan formal, 2) pendidikan nonformal, dan 3) pendidikan informal yang ketiganya dapat saling melengkapi dan memperkaya (Undang-Undang No. 20 Tahun 2013 tentang Sistem Pendidikan Nasional).

**7. Jenjang Pendidikan Formal** terdiri atas pendidikan dasar, pendidikan menengah, dan pendidikan tinggi. Jenis pendidikan yang diajarkan mencakup pendidikan umum, kejuruan, akademik, profesi, vokasi, keagamaan, dan khusus.

- a. Pendidikan Dasar berbentuk Sekolah Dasar (SD) dan Madrasah Ibtidaiyah (MI) atau sederajat serta Sekolah Menengah Pertama (SMP) dan Madrasah Tsanawiyah (MTs), atau sederajat
- b. Pendidikan Menengah berbentuk Sekolah Menengah Atas (SMA), Madrasah Aliyah (MA), Sekolah Menengah

*education.*

**5. Able to read and write** is the ability to read and write at least a simple sentence in any letter of alphabets.

**6. The Education System in Indonesia** consists of 1) a formal education, 2) non-formal education, and 3) informal education that all three can be complementary and enriching (Law No. 20 Year 2013 about The National Education System).

**7. The Formal Education Level** consists of primary education, secondary education, and high education. The kind of education that taught consists of general education, vocational, academic, professional, religious, and specific education.

- a. The Primary Education consists of Elementary School and Islamic Elementary School or other equivalent forms and Junior High School and MTs, or other equivalent forms.
- b. The Secondary Education consists of the senior high school, MA, Vocational School, and Vocational Madrasah Aliyah, or other equivalent

Kejuruan (SMK), dan Madrasah Aliyah Kejuruan (MAK), atau bentuk lain yang sederajat.

- c. Pendidikan Tinggi merupakan jenjang pendidikan setelah pendidikan menengah yang mencakup program pendidikan diploma, sarjana, magister, spesialis, dan doktor yang diselenggarakan oleh perguruan tinggi. Perguruan tinggi dapat berbentuk akademi, politeknik, sekolah tinggi, institut, atau universitas.

**8. Rumah Sakit** adalah tempat pemeriksaan dan perawatan kesehatan, biasanya berada di bawah pengawasan dokter/tenaga medis, yang melayani penderita yang sakit untuk berobat rawat jalan atau rawat inap.

**9. Rumah Sakit Bersalin** adalah rumah sakit khusus untuk persalinan, dilengkapi pelayanan spesialis pemeriksaan kehamilan, persalinan, rawat inap dan rawat jalan ibu dan anak yang berada di bawah pengawasan dokter spesialis kandungan.

**10. Rumah Bersalin** adalah sarana pelayanan kesehatan dengan izin sebagai rumah bersalin, dilengkapi pelayanan pemeriksaan kehamilan,

*forms.*

- c. *The High Education consists of the education level after the secondary education that consists of diplomas, bachelor, master, specialist, and doctoral degrees that are held by the college. The colleges can be academy, polytechnic, high school, institute, or university.*

**8. Hospital** is a place for health check, usually controlled/supervised by doctors/medical personnel to serve the ill patients to get outpatient or inpatient treatment services.

**9. Maternity Hospital** is a specialized hospital for childbirth, has specialist inspection service to pregnancy, childbirth, hospitalization and outpatient for mothers and children that is under the supervision of an obstetrician.

**10. Maternity House** is health care facility with a license as a maternity house, equipped with prenatal care, childbirth and examination of mothers and children which is

persalinan serta pemeriksaan ibu dan anak yang berada di bawah pengawasan bidan senior.

**11. Poliklinik** adalah sarana kesehatan yang dipakai untuk pelayanan berobat jalan, biasanya berada di bawah pengawasan dokter/tenaga medis.

**12. Puskesmas (Pusat Kesehatan Masyarakat)** adalah unit pelaksana teknis dinas kesehatan kabupaten/ kota yang mempunyai fungsi utama sebagai penyelenggara pelayanan kesehatan tingkat pertama. Wilayah kerja puskesmas maksimal adalah satu kecamatan dan untuk dapat menjangkau wilayah kerjanya, puskesmas mempunyai jaringan pelayanan yang meliputi unit Puskesmas Pembantu (Pustu), unit Puskesmas Keliling (Puskel), dan unit bidan desa/komunitas (Peraturan Menteri Kesehatan RI No. 75 Tahun 2014 Tentang Pusat Kesehatan Masyarakat).

**13. Apotek** adalah suatu tempat tertentu yang digunakan untuk melakukan pekerjaan kefarmasian, dan penyaluran/ penjualan obat atau bahan farmasi dan perbekalan kesehatan lainnya kepada masyarakat yang dikelola oleh tenaga apoteker (Peraturan Menteri Kesehatan RI No. 1332 Tahun 2002 Tentang Perubahan

*under the supervision of a senior midwife.*

**11. Polyclinic** is a health facility in which to get outpatient services, usually under the control of doctor/ medical personnel.

**12. Public Health Center** is technical implementation unit of regency health department that have the primary function as a first level health care providers. The working area standard of public health center is one district and to reach their working areas, public health centers have a service network covering subsidiary of public health center, mobile public health center units, and midwife units (Regulation of the Minister of Health of Indonesia Number 75 Year 2014 about Public Health Center).

**13. Pharmacy** is a specific place that is used for pharmaceutical jobs, and distribution/sale of drugs/ pharmaceuticals and other medical supplies to people that are administered by trained pharmacist (Regulation of the Minister of Health of Indonesia Number 1332 Year 2002 about the Changes of Regulation of the Minister of Health

Atas Peraturan Menteri Kesehatan RI No. 922/MENKES/PER/X/1993 Tentang Ketentuan dan Tata Cara Pemberian Izin Apotek).

*of Indonesia Number 922/MENKES/PER/X/1993 about Pro-vision and Procedures for Administration of Licensed Pharmacies).*

- 14. Imunisasi** adalah memasukkan kuman atau racun penyakit tertentu yang sudah dilemahkan (vaksin) ke dalam tubuh dengan cara disuntik atau diminum (diteteskan dalam mulut) dengan maksud agar terjadi kekebalan tubuh terhadap penyakit tersebut.
- 14. Immunization** is putting enervated microbe of a certain disease into human body by injection or drinking (dropping into mouth) to make the body immune to that disease.
- 15. Keluhan kesehatan** adalah keadaan seseorang yang mengalami gangguan kesehatan atau kejiwaan, baik karena penyakit akut, penyakit kronis, kecelakaan, kriminal, atau hal lain.
- 15. Health complaint** is a condition where a person has health or mental problems because of acute illness, chronically illness, accident, crimes, or others.
- 16. Mengobati sendiri** adalah upaya oleh anggota rumah tangga/keluarga dengan melakukan pengobatan sendiri tanpa datang ke tempat fasilitas kesehatan atau memanggil dokter/petugas kesehatan ke rumahnya (misal minum obat modern, jamu, kerokan, kompres, kop, pijat) agar sembuh atau menjadi lebih ringan keluhan kesehatannya.
- 16. Self treatment** is an effort of household members/family to have a health treatment by themselves without visiting health facilities or a doctor/health personnel (for instance, by taking modern medicine, herb medicine, chief with a coin, compress, cupping suction, massage) in order to recover from illness or reduce the health complaint.
- 17. Angka penemuan kasus tuberkulosis (TB)** adalah jumlah kasus baru tuberkulosis dan kasus TB yang didiagnosis kambuh yang diobati dalam program penanggulangan TB nasional dan
- 17. The case detection rate for all forms of tuberculosis** is the number of new and replese tuberculosis cases diagnosed and treated in national tuberculosis control programmes and notified to

dilaporkan kepada WHO, dibagi dengan perkiraan WHO terhadap jumlah kasus insiden tuberkulosis pada tahun yang sama, dinyatakan sebagai persentase.

*WHO, divided by WHO's estimate of the number of incident tuberculosis cases for the same year, expressed as a percentage.*

- 18. Angka keberhasilan pengobatan tuberkulosis smear positive/Basil Tahan Asam (BTA) positif** adalah proporsi (dinyatakan sebagai persentase) kasus TB BTA positif yang terdaftar di bawah program pengendalian TB nasional pada tahun tertentu yang dinyatakan berhasil menyelesaikan pengobatan. Dengan atau tanpa bukti bakteriologi keberhasilan ("sembuh" dan "menyelesaikan pengobatan" masing-masing).
- 18. *The treatment success rate for new pulmonary smearpositive tuberculosis cases*** is the proportion (expressed as a percentage) of new smear-positive tuberculosis cases registered under a national tuberculosis control programme in a given year that successfully completed treatment. With or without bacteriological evidence of success ("cured" and "treatment completed" respectively).
- 19. Kasus kumulatif AIDS** adalah kumulatif kasus AIDS sampai dengan referensi waktu tertentu.
- 19. *Cummulative AIDS case*** is cummulative AIDS cases with reference to a particular time.
- 20. BCG (Bacillus Calmette Guerin)** merupakan vaksinasi untuk mencegah penyakit TBC, diberikan pada bayi baru lahir atau anak, dengan suntikan pada kulit pangkal lengan atas. Bekas suntikan kemudian akan membentuk tonjolan kecil jaringan parut pada kulit lengan atas. Suntikan BCG diberikan kepada anak sebanyak 1 kali.
- 20. *BCG (Bacillus Calmette Guerin)*** is a vaccine to prevent TBC disease, given to newborns or children, by injection at the base of the skin of the upper arm. Injection site will form little bumps of scar tissue in the skin of the upper arm. BCG injections given to children 1 times.
- 21. DPT (Difteri, Pertusis, Tetanus)** merupakan vaksin untuk mencegah penyakit Difteri,
- 21. *DPT (Diphtheria, Pertussis, Tetanus)*** is a vaccine to prevent the diphtheria, pertussis, and tetanus

Pertusis, dan Tetanus yang diberikan pada bayi berumur 3 bulan ke atas, dengan suntikan pada paha, diulang 1 bulan dan 2 bulan kemudian, sehingga suntikan imunisasi DPT lengkap pada balita berjumlah 3 kali (terkadang selang waktu antar suntikan bisa lebih dari 1 bulan).

*disease, given to infants aged 3 months and above, with a shot in the thigh, repeated one month and two months later, so that the complete DPT immunization shots at toddler totaling 3 times (sometimes the time interval between injections can be more than 1 month).*

**22. Luas lantai** adalah luas lantai yang ditempati dan digunakan untuk keperluan sehari-hari (sebatas atap).

**22. Floor area** is the total area which is occupied and utilized daily.

**23. Air leding** adalah sumber air yang berasal dari air yang telah melalui proses penjernihan dan penyehatan sebelum dialirkan ke konsumen melalui instalasi berupa saluran air. Sumber air ini biasanya diusahakan oleh PAM/ PDAM/ BPAM. Termasuk dalam hal ini air leding yang didapat secara eceran.

**23. Pipe water** is a water source that comes from water that has been through a process of purification and sanitation before distribute to consumers through an instalation of water lines. This water source is usually distributed by PAM/ PDAM/ BPAM. This include a pipe water that sold at retail.

**24. Sumur terlindung** adalah air yang berasal dari dalam tanah yang digali dan lingkaran sumur tersebut dilindungi oleh tembok paling sedikit 0,8 meter di atas tanah dan 3 meter ke bawah tanah, serta ada lantai semen sejauh 1 meter dari lingkaran sumur.

**24. Protected wells** is water that comes from the soil were excavated and the circumference of the well was protected by walls at leas 0.8 meters above ground and 3 meters underground, and cement floor as far as 1 meter from the well circumference.

**25. Status penguasaan bangunan tempat tinggal milik sendiri** adalah jika tempat tinggal tersebut pada waktu pencacahan betul-betul sudah milik kepala

**25. Own ownership property status** is a status of dwelling occupied belongs to the head of household or one of the household member Houses bought through bank

rumah tangga atau salah seorang anggota rumah tangga. Rumah yang dibeli secara angsuran melalui kredit bank atau rumah dengan status sewa beli dianggap rumah milik sendiri.

*credit or houses with leasing status were also categorized as an own property.*

**26. Peristiwa tindak pidana yang dilaporkan** ialah setiap peristiwa yang diterima kepolisian dari laporan masyarakat, atau peristiwa dimana pelakunya tertangkap tangan oleh kepolisian.

**26. Reported crime incidence** includes all criminal cases reported and received by police office, and all crimes caught by police.

**27. Jumlah tindak pidana** menggambarkan jumlah kasus tindak pidana yang terjadi pada kurun waktu tertentu.

**27. Crime total** refers to the number of criminal cases occurring during a given period.

**28. Resiko penduduk terjadi tindak pidana per 100.000 penduduk**

**28. Crime rate**

Resiko penduduk terjadi tindak pidana per 100.000 penduduk mengindikasikan peluang penduduk berisiko terkena tindak pidana. Biasanya dinyatakan dalam setiap 100.000 penduduk.

*Crime rate indicates the probability of population exposed to risk of crime, expressed in every 100,000 people.*

**29. Selang waktu terjadi tindak pidana tahun t**

**29. Crime clock**

Selang waktu terjadi tindak pidana tahun t mengindikasikan selang waktu satu tindak kejahatan dengan kejahatan lain.

*Crime clock indicates the time interval of occurrence between one crime to another crime.*



**30. Persentase penyelesaian tindak pidana**

Persentase penyelesaian peristiwa tindak pidana menyatakan persentase penyelesaian tindak pidana oleh polisi. Suatu tindak pidana dinyatakan sebagai kasus yang selesai di tingkat kepolisian, apabila:

- a. berkas perkaranya sudah siap untuk diserahkan atau telah diserahkan kepada kejaksaan;
- b. dalam hal delik aduan, pengaduannya dicabut dalam tenggang waktu yang telah ditentukan menurut undang undang;
- c. telah diselesaikan oleh kepolisian berdasarkan azas plichtmatigheid (kewajiban berdasarkan kewenangan hukum);
- d. kasus yang dimaksud tidak termasuk kompetensi kepolisian;
- e. tersangka meninggal dunia;
- f. kasus kadaluwarsa.

**31. Bencana Alam** adalah peristiwa atau serangkaian peristiwa yang mengancam dan mengganggu kehidupan/penghidupan masyarakat yang disebabkan oleh faktor alam antara lain berupa gempa bumi, tsunami, gunung meletus, banjir, kekeringan, angin topan, dan tanah longsor sehingga

**30. Crime clearance rate**

*Crime clearance rate refers to percentage of crime clearance by police. A criminal case is categorized as a cleared case by police, if:*

- a. *All documents are ready to submit or already submitted to justice court;*
- b. *In the case of attense that warrants complaint, the complaint was withdraw within a given period state in the law;*
- c. *The case was cleared by police based on the principle of plichtmatigheid (obligation on the basis of law outhority);*
- d. *The case was not the responsibility of police office;*
- e. *The suspect died;*f. *The case was out of date.*

**31. Natural Disaster** is an event or series of events that threaten and disrupt the lives and livelihoods caused by natural factors such as: earthquake, tsunami, volcanic eruption, flood, flash flood, drought, typhoon/cyclone, and landslide so it can lead to result in loss of material and non-material.

mengakibatkan kerugian materi maupun nonmateri.

- 32. Korban meninggal** adalah orang yang dilaporkan tewas atau meninggal dunia akibat bencana.
- 33. Korban hilang** adalah orang yang dilaporkan hilang atau tidak ditemukan atau tidak diketahui keberadaannya setelah terjadi bencana.
- 34. Korban luka/sakit** adalah orang yang mengalami luka-luka atau sakit, dalam keadaan luka ringan, luka sedang maupun luka parah/berat, baik yang berobat jalan maupun rawat inap.
- 35. Rusak Berat** adalah kriteria kerusakan yang mengakibatkan bangunan roboh atau sebagian besar komponen struktur rusak.
- 36. Rusak sedang** adalah kriteria kerusakan yang mengakibatkan sebagian kecil komponen struktur rusak, dan komponen penunjang rusak namun bangunan masih tetap berdiri.
- 37. Rusak ringan** adalah kriteria kerusakan yang mengakibatkan sebagian komponen struktur retak (struktur masih bisa digunakan) dan bangunan masih tetap berdiri.
- 32. Fatality** is a person reported killed or death in the wake of a disaster.
- 33. Missing person** is a person reported missing or who cannot be located or who cannot be accounted for in the wake of a disaster.
- 34. Casualty** is a person suffering injury or illness, in a state of light injury, moderate injury, or heavy injury, which in undergoing treatment as either an outpatient or inpatient.
- 35. Severely damaged** is the criteria of damage that resulted most buildings collapsed or damaged its structural components.
- 36. Damaged** is the criteria of damage that resulted defective fraction of structural components and supporting components damaged, but the building still stands.
- 37. Lightly damaged** is the criteria of damage that resulted partially cracked structural components, but the structure still can be used and the building still stands.

38. Untuk mengukur kemiskinan, BPS menggunakan konsep kemampuan memenuhi kebutuhan dasar (basic needs approach). Dengan pendekatan ini, kemiskinan dipandang sebagai ketidakmampuan dari sisi ekonomi untuk memenuhi kebutuhan dasar makanan dan bukan makanan yang diukur dari sisi pengeluaran. Metode yang digunakan adalah menghitung Garis Kemiskinan (GK), yang terdiri dari dua komponen yaitu Garis Kemiskinan Makanan (GKM) dan Garis Kemiskinan Non-Makanan (GKNM). Penghitungan Garis Kemiskinan dilakukan secara terpisah untuk daerah perkotaan dan perdesaan.
39. **Penduduk miskin** adalah penduduk yang memiliki rata-rata pengeluaran per kapita per bulan di bawah Garis Kemiskinan.
40. **Garis Kemiskinan Makanan (GKM)** merupakan nilai pengeluaran kebutuhan minimum makanan yang disetarakan dengan 2.100 kkalori per kapita per hari. Garis Kemiskinan Non-Makanan (GKNM) adalah kebutuhan minimum untuk perumahan, sandang, pendidikan, kesehatan, dan kebutuhan dasar lainnya.
38. *To measure poverty, BPS-Statistics Indonesia has used the concept of basic needs approach. Therefore, poverty is viewed as economic inability to fulfill food and non-food basic needs which are measured by consumption/expenditure. The method used is calculating poverty line, which consists of two components that are Food Poverty Line (FPL) and Non-Food Poverty Line (NFPL). The poverty line was calculated separately for urban and rural areas*
39. ***The poor** is A person whose expenditure per capita per month is below the poverty line is considered to be poor.*
40. ***The Food Poverty Line** refers to the daily minimum requirement of 2,100 kcal per capita per day. The Non-Food Poverty Line refers to the minimum requirement for household necessities for clothing, education, health, and other basic individual needs.*

**41. Ukuran Kemiskinan**

- a. Head Count Index (HCI-P0)** adalah persentase penduduk miskin yang berada di bawah Garis Kemiskinan (GK).
- b. Indeks Kedalaman Kemiskinan (Poverty Gap Index-P1)** merupakan ukuran rata-rata kesenjangan pengeluaran masing-masing penduduk miskin terhadap garis kemiskinan. Semakin tinggi nilai indeks, semakin jauh rata-rata pengeluaran penduduk dari garis kemiskinan.
- c. Indeks Keparahan Kemiskinan (Poverty Severity Index-P2)** memberikan gambaran mengenai penyebaran pengeluaran di antara penduduk miskin. Semakin tinggi nilai indeks, semakin tinggi ketimpangan pengeluaran di antara penduduk miskin.

Foster-Greer-Thorbecke (1984) merumuskan suatu ukuran yang digunakan untuk mengukur tingkat kemiskinan sebagai berikut:

**41. Poverty Measures**

- a. Head Count Index (HCI-P0)** simply measures the percentage of the population that is counted as poor, often denoted by P0.
- b. Poverty Gap Index-P1** measures the extent to which individuals fall below the poverty line (the poverty gaps) as a proportion of the poverty line. Higher value of the index shows that the gap between average expenditure of the poor and the poverty line is wider.
- c. Poverty Severity Index-P2** describes inequality among the poor. This is simply a weighted sum of poverty gaps (as a proportion of the poverty line), where the weights are the proportionate poverty gaps themselves. Higher value of the index shows that inequality among the poor is higher.

Foster-Greer-Thorbecke (1984) developed poverty measures that may be written as:

Dimana:

$a = 0, 1, 2$

$z$  = Garis kemiskinan

$y_i$  = Rata-rata pengeluaran perkapita sebulan penduduk yang berada di bawah garis kemiskinan ( $i = 1, 2, \dots, q$ ),  $y_i < z$

$q$  = Banyaknya penduduk yang berada di bawah garis kemiskinan

$n$  = Jumlah penduduk

Jika  $a=0$ , diperoleh Head Count Index (P0), jika  $a=1$  diperoleh indeks kedalaman kemiskinan (Poverty Gap Index-P1) dan jika  $a=2$  disebut indeks keparahan kemiskinan (Poverty Severity Index-P2)

where:

$a = 0, 1, 2$

$z$  = The poverty line

$y_i$  = Average expenditure per capita per month of the poor ( $i = 1, 2, \dots, q$ ),  $y_i < z$

$q$  = The number of poor

$n$  = The total population

*if  $a=0$  is obtained Head Count Index (P0), if  $a=1$  is obtained Poverty Gap Index-P1, and if  $a=2$  is obtained Poverty Severity Index-P2*

**42. Indeks Pembangunan Manusia (IPM)** menjelaskan bagaimana penduduk dapat mengakses hasil pembangunan dalam memperoleh pendapatan, kesehatan, pendidikan dsb. IPM diperkenalkan oleh UNDP pada tahun 1990 dan dipublikasikan secara berkala dalam laporan tahunan Human Development Report (HDR). IPM dibentuk oleh 3 (tiga) dimensi dasar: Umur panjang dan hidup sehat; pengetahuan; dan standar hidup layak.

**42. The Human Development Index (HDI)** explains how people can access development results in obtaining income, health, education and so forth. HDI was introduced by United Nations Development Programme (UNDP) in 1990 and published periodically in the annual report of the Human Development Report. HDI was formed by three basic dimensions: a long and healthy life; knowledge; and a decent standard of living.



**ULASAN****Pendidikan**

Pendidikan memegang peranan penting dalam pembangunan manusia. Selain sistem pendidikan itu sendiri, unsur penunjang dalam pendidikan seperti gedung sekolah, tenaga pengajar dan Murid menentukan perkembangan intelektualitas sumber daya manusia.

Pada tahun 2020 rasio guru murid untuk semua jenjang pada pendidikan formal adalah sebesar 14. Nilai ini memiliki arti rata-rata seorang guru mengampu 14 orang Murid. Selain itu juga tercatat Kabupaten Lampung Utara telah memiliki 246 Sekolah Taman Kanak-Kanak, 434 sekolah dasar sederajat, 112 sekolah menengah pertama sederajat, 55 sekolah menengah atas sederajat dan 27 Sekolah Menengah Kejuruan.

Selanjutnya untuk sekolah Madrasah di Kabupaten Lampung Utara pada tahun 2020, tercatat telah memiliki 79 Sekolah Raudatul Athfal, 60 sekolah Madrasah Ibtidaiyah, 65 sekolah Madrasah Tsanawiyah, dan 35 Sekolah Madrasah Aliyah.

**Kesehatan**

Kesehatan menjadi salah satu unsur dalam peningkatan kualitas pembangunan manusia. Lebih jauh, Lebih jauh, hal ini menjadi prasyarat tercapainya masyarakat yang sejahtera. Untuk mencapai hal tersebut pemerintah kota terus berusaha meningkatkan kualitas pelayanan

**DESCRIPTION****Education**

*Education plays an important role in human development. In addition to the education system itself, the supporting elements in education such as school buildings, faculty and students determine the intellectual development of human resources.*

*By 2020, the teacher-student ratio for all level of formal education is 14. This value means a teacher has to teach 14 students in average. Besides that Lampung Utara Regency was recorded to have 246 Kindergarten Schools, 434 primary schools and equal, 112 junior high schools and equal, and 55 high schools and equal, and 27 vocational high schools.*

*In addition to Madrasah schools, Lampung Utara Regency in 2020 was recorded to have 79 raudatul athfal schools and equal, 60 Madrasah ibtidaiyah schools and equal, 65 Madrasah Tsanawiyah schools and equal, 35 Madrasah aliyah schools.*

**Health**

*Health is one of the important elements in improving the quality of human development. Furthermore, this is a prerequisite for achieving a prosperous society. To achieve this, the government continues to strive to improve the quality of health services. The existence of hospitals in Lampung Utara Regency*

kesehatan. Keberadaan rumah sakit di Kabupaten Lampung Utara terus ditopang dengan sarana kesehatan yang sudah lazim dikenal masyarakat, yaitu puskesmas dan puskesmas pembantu. Tercatat pada tahun 2020, di Kabupaten Lampung Utara terdapat 5 rumah sakit umum, 26 poliklinik, 28 puskesmas yang tersebar di tiap kecamatan.

#### Kemiskinan

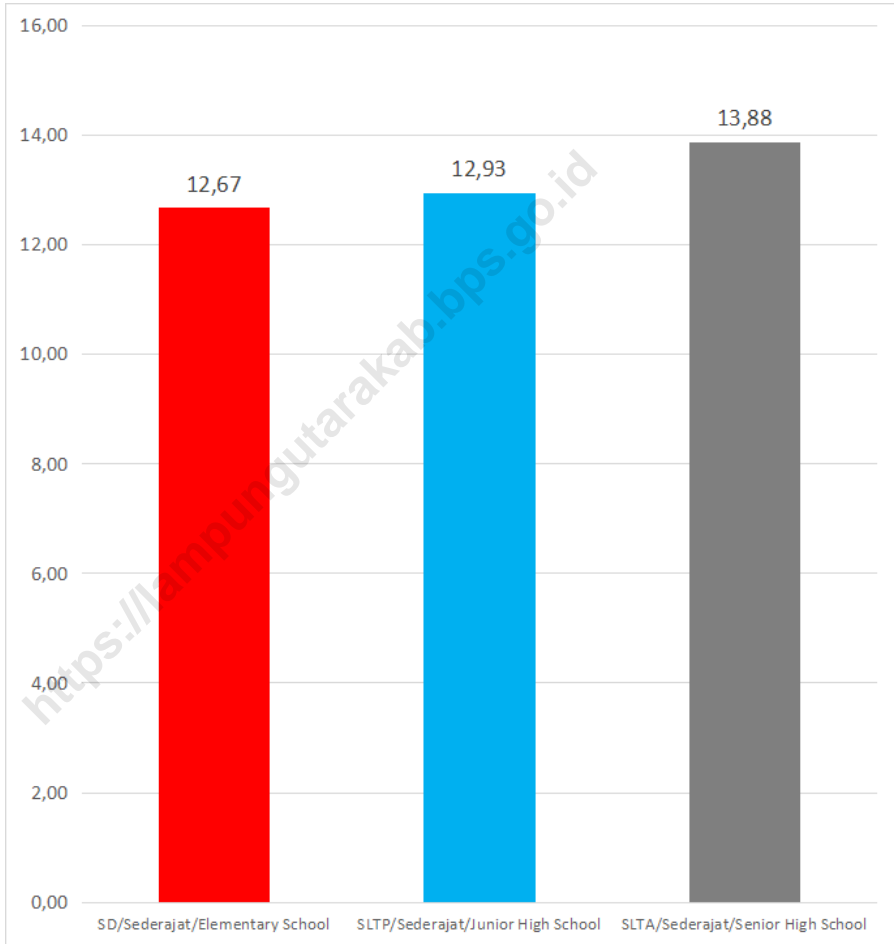
Tidak bisa dipungkiri bahwa setiap wilayah, termasuk Lampung Utara, pasti memiliki warga/penduduk miskin. Di Kabupaten Lampung Utara, persentase penduduk miskin tahun demi tahunnya terus mengalami penurunan. Pada tahun 2020 persentase penduduk miskin sebesar 19,30 persen dengan garis kemiskinan Rp 441.045

*continues to be supported by health facilities that are commonly known to the public, which is health center and supporting health center. recorded in 2019, in the Lampung Utara Regency there are 5 hospitals, 26 polyclinics, and supported by 28 health centers in each subdistrict.*

#### Poverty

*It is undeniable that every region, including Lampung Utara, exactly have poor citizens. In Lampung Utara Regency, the percentage of poor people straight to the lower level in every year. In 2020, the percentage of the poor is rely on 19,30 percent with a poverty line of Rp441.045.*

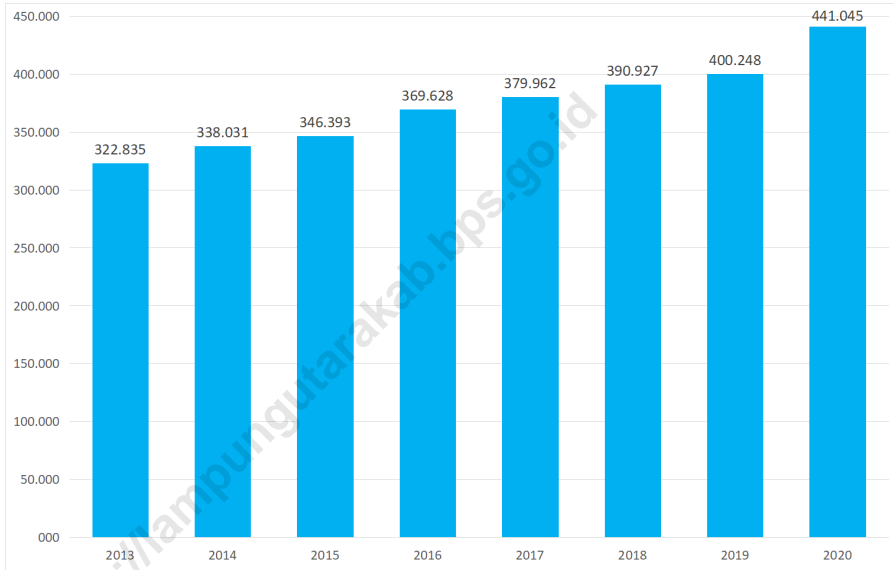


**Gambar**  
**Figures** 4.1**Rasio Guru Terhadap Murid di Kabupaten Lampung  
Utara, 2020/2021**  
*Teacher to Student Ratio in Lampung Utara Regency,  
2020/2021*

Sumber/Source : Kementerian Pendidikan dan Kebudayaan, Data Semester Ganjil/Ministry of Educations and Culture, Odd Semester Data

**Gambar** 4.2  
**Figures**

**Garis Kemiskinan dan Persentase Penduduk Miskin di Kabupaten Lampung Utara, 2020**  
**Poverty Line and Percentage of Poor People in Lampung Utara Regency, 2020**



Sumber/Source : BPS, Survei Sosial Ekonomi Nasional Maret/BPS-Statistics Indonesia, March National Socioeconomic Survey

#### 4.1 PENDIDIKAN EDUCATION

**Tabel 4.1.1** Jumlah Sekolah, Guru, dan Murid Taman Kanak-Kanak (TK) di Bawah Kementerian Pendidikan dan Kebudayaan Menurut Kecamatan di Kabupaten Lampung Utara, 2019/2020 dan 2020/2021  
*Number of Schools, Teachers, and Pupils in Kindergarten Under The Ministry of Education and Culture by Subdistrict in Lampung Utara Regency, 2019/2020 and 2020/2021*

Kecamatan Subdistrict	Sekolah/Schools					
	Negeri/Public		Swasta/Private		Jumlah/Total	
	2019/2020	2020/2021	2019/2020	2020/2021	2019/2020	2020/2021
(1)	(2)	(3)	(4)	(5)	(6)	(7)
Bukit Kemuning	...	0	...	15	...	15
Abung Tinggi	...	1	...	7	...	8
Tanjung Raja	...	0	...	19	...	19
Abung Barat	...	0	...	10	...	10
Abung Tengah	...	1	...	3	...	4
Abung Kunang	...	1	...	3	...	4
Abung Pekurun	...	0	...	4	...	4
Kotabumi	...	0	...	28	...	28
Kotabumi Utara	...	1	...	14	...	15
Kotabumi Selatan	...	2	...	27	...	29
Abung Selatan	...	0	...	21	...	21
Abung Semuli	...	0	...	10	...	10
Blambangan Pagar	...	0	...	4	...	4
Abung Timur	...	0	...	15	...	15
Abung Surakarta	...	0	...	12	...	12
Sungkai Selatan	...	0	...	7	...	7
Muara Sungkai	...	0	...	5	...	5
Bunga Mayang	...	0	...	11	...	11
Sungkai Barat	...	1	...	4	...	5
Sungkai Jaya	...	1	...	1	...	2
Sungkai Utara	...	0	...	5	...	5
Hulusungkai	...	0	...	6	...	6
Sungkai Tengah	...	0	...	7	...	7
<b>Lampung Utara</b>	...	<b>8</b>	...	<b>238</b>	...	<b>246</b>

Lanjutan Tabel/Continued Table 4.1.1

Kecamatan Subdistrict	Guru <sup>1</sup> /Teachers <sup>1</sup>					
	Negeri/Public		Swasta/Private		Jumlah/Total	
	2019/2020	2020/2021	2019/2020	2020/2021	2019/2020	2020/2021
(1)	(8)	(9)	(10)	(11)	(12)	(13)
Bukit Kemuning	...	0	...	51	...	51
Abung Tinggi	...	5	...	15	...	20
Tanjung Raja	...	0	...	41	...	41
Abung Barat	...	0	...	17	...	17
Abung Tengah	...	2	...	3	...	5
Abung Kunang	...	5	...	5	...	10
Abung Pekurun	...	0	...	8	...	8
Kotabumi	...	0	...	91	...	91
Kotabumi Utara	...	9	...	37	...	46
Kotabumi Selatan	...	13	...	107	...	120
Abung Selatan	...	0	...	51	...	51
Abung Semuli	...	0	...	20	...	20
Blambangan Pagar	...	0	...	6	...	6
Abung Timur	...	0	...	39	...	39
Abung Surakarta	...	0	...	15	...	15
Sungkai Selatan	...	0	...	17	...	17
Muara Sungkai	...	0	...	12	...	12
Bunga Mayang	...	0	...	35	...	35
Sungkai Barat	...	2	...	6	...	8
Sungkai Jaya	...	3	...	3	...	6
Sungkai Utara	...	0	...	13	...	13
Hulusungkai	...	0	...	14	...	14
Sungkai Tengah	...	0	...	17	...	17
<b>Lampung Utara</b>	...	<b>39</b>	...	<b>623</b>	...	<b>662</b>

Lanjutan Tabel/*Continued Table* 4.1.1

Kecamatan Subdistrict	Murid/Students					
	Negeri/Public		Swasta/Private		Jumlah/Total	
	2019/2020	2020/2021	2019/2020	2020/2021	2019/2020	2020/2021
(1)	(14)	(15)	(16)	(17)	(18)	(19)
Bukit Kemuning	...	0	...	663	...	663
Abung Tinggi	...	32	...	178	...	210
Tanjung Raja	...	0	...	642	...	642
Abung Barat	...	0	...	319	...	319
Abung Tengah	...	23	...	84	...	107
Abung Kunang	...	60	...	69	...	129
Abung Pekurun	...	0	...	100	...	100
Kotabumi	...	0	...	842	...	842
Kotabumi Utara	...	60	...	411	...	471
Kotabumi Selatan	...	127	...	947	...	1074
Abung Selatan	...	0	...	688	...	688
Abung Semuli	...	0	...	375	...	375
Blambangan Pagar	...	0	...	90	...	90
Abung Timur	...	0	...	615	...	615
Abung Surakarta	...	0	...	259	...	259
Sungkai Selatan	...	0	...	189	...	189
Muara Sungkai	...	0	...	193	...	193
Bunga Mayang	...	0	...	618	...	618
Sungkai Barat	...	31	...	77	...	108
Sungkai Jaya	...	22	...	20	...	42
Sungkai Utara	...	0	...	112	...	112
Hulusungkai	...	0	...	150	...	150
Sungkai Tengah	...	0	...	258	...	258
<b>Lampung Utara</b>	...	<b>355</b>	...	<b>7899</b>	...	<b>8254</b>

Catatan/Note: <sup>1</sup> Jumlah guru termasuk kepala sekolah dan guru/*The total of teachers including headmaster and teacher*

Sumber/Source: Kementerian Pendidikan dan Kebudayaan, Data Semester Ganjil /*Ministry of Educations and Culture, Odd Semester Data*

**Tabel**  
**Table** 4.1.2**Jumlah Sekolah, Guru, dan Murid Raudatul Athfal (RA)  
di Bawah Kementerian Agama Menurut Kecamatan di  
Kabupaten Lampung Utara, 2019/2020 dan 2020/2021**  
**Number of Schools, Teachers, and Pupils in Raudatul Athfal  
(RA) Under The Ministry of Religious Affairs by Subdistrict in  
Lampung Utara Regency, 2019/2020 and 2020/2021**

Kecamatan Subdistrict	Sekolah/Schools		Guru/Teachers		Murid/Pupils	
	2019/2020	2020/2021	2019/2020	2020/2021	2019/2020	2020/2021
(1)	(2)	(3)	(4)	(5)	(6)	(7)
Bukit Kemuning	...	2	...	4	...	100
Abung Tinggi	...	4	...	15	...	181
Tanjung Raja	...	4	...	52	...	474
Abung Barat	...	0	...	0	...	0
Abung Tengah	...	3	...	3	...	101
Abung Kunang	...	1	...	2	...	27
Abung Pekurun	...	1	...	8	...	92
Kotabumi	...	2	...	6	...	102
Kotabumi Utara	...	2	...	12	...	143
Kotabumi Selatan	...	6	...	16	...	361
Abung Selatan	...	5	...	19	...	293
Abung Semuli	...	6	...	21	...	182
Blambangan Pagar	...	3	...	13	...	86
Abung Timur	...	7	...	25	...	204
Abung Surakarta	...	8	...	32	...	327
Sungkai Selatan	...	4	...	15	...	153
Muara Sungkai	...	4	...	13	...	173
Bunga Mayang	...	4	...	22	...	281
Sungkai Barat	...	1	...	20	...	116
Sungkai Jaya	...	2	...	17	...	181
Sungkai Utara	...	8	...	37	...	484
Hulusungkai	...	0	...	0	...	0
Sungkai Tengah	...	2	...	5	...	108
<b>Lampung Utara</b>	<b>...</b>	<b>79</b>	<b>...</b>	<b>357</b>	<b>...</b>	<b>4169</b>

Catatan/Note: Seluruh Raudatul Athfal (RA) berstatus swasta/All Raudatul Athfal (RA) are private

Sumber/Source: Kementerian Agama, Data Semester Ganjil/Ministry of Religious Affairs, Odd Semester Data

**Tabel 4.1.3**  
**Table**

**Jumlah Sekolah, Guru, dan Murid Sekolah Dasar (SD) di Bawah Kementerian Pendidikan dan Kebudayaan Menurut Kecamatan di Kabupaten Lampung Utara, 2019/2020 dan 2020/2021**  
***Number of Schools, Teachers, and Pupils in Primary Schools Under The Ministry of Education and Culture by Subdistrict in Lampung Utara Regency, 2019/2020 and 2020/2021***

Kecamatan Subdistrict	Sekolah/Schools					
	Negeri/Public		Swasta/Private		Jumlah/Total	
	2019/2020	2020/2021	2019/2020	2020/2021	2019/2020	2020/2021
(1)	(2)	(3)	(4)	(5)	(6)	(7)
Bukit Kemuning	20	20	6	6	26	26
Abung Tinggi	12	12	-	-	12	12
Tanjung Raja	32	32	1	1	33	33
Abung Barat	18	18	1	1	19	19
Abung Tengah	13	13	-	-	13	13
Abung Kunang	10	10	-	-	10	10
Abung Pekurun	9	9	1	1	10	10
Kotabumi	29	29	1	1	30	30
Kotabumi Utara	23	23	1	1	24	24
Kotabumi Selatan	32	32	6	6	38	38
Abung Selatan	29	29	2	2	31	31
Abung Semuli	14	14	1	1	15	15
Blambangan Pagar	11	11	-	-	11	11
Abung Timur	25	25	-	-	25	25
Abung Surakarta	16	16	-	-	16	16
Sungkai Selatan	18	18	-	-	18	18
Muara Sungkai	13	13	-	-	13	13
Bunga Mayang	18	18	1	1	19	19
Sungkai Barat	12	12	-	-	12	12
Sungkai Jaya	8	8	-	-	8	8
Sungkai Utara	28	28	-	-	28	28
Hulusungkai	12	12	-	-	12	12
Sungkai Tengah	10	10	1	1	11	11
<b>Lampung Utara</b>	<b>412</b>	<b>412</b>	<b>22</b>	<b>22</b>	<b>434</b>	<b>434</b>

Lanjutan Tabel/Continued Table 4.1.3

Kecamatan Subdistrict	Guru <sup>1</sup> /Teachers <sup>1</sup>					
	Negeri/Public		Swasta/Private		Jumlah/Total	
	2019/2020	2020/2021	2019/2020	2020/2021	2019/2020	2020/2021
(1)	(8)	(9)	(10)	(11)	(12)	(13)
Bukit Kemuning	246	237	44	51	290	288
Abung Tinggi	129	134	-	-	129	134
Tanjung Raja	291	267	7	6	298	273
Abung Barat	199	177	4	4	203	181
Abung Tengah	116	127	-	-	116	127
Abung Kunang	89	82	-	-	89	82
Abung Pekurun	112	111	6	6	118	117
Kotabumi	402	412	9	9	411	421
Kotabumi Utara	253	258	6	6	259	264
Kotabumi Selatan	471	473	163	158	634	631
Abung Selatan	374	378	20	20	394	398
Abung Semuli	180	175	19	21	199	196
Blambangan Pagar	128	124	-	-	128	124
Abung Timur	268	282	-	-	268	282
Abung Surakarta	186	179	-	-	186	179
Sungkai Selatan	201	209	-	-	201	209
Muara Sungkai	122	96	-	-	122	96
Bunga Mayang	195	201	20	20	215	221
Sungkai Barat	114	114	-	-	114	114
Sungkai Jaya	87	81	-	-	87	81
Sungkai Utara	259	235	-	-	259	235
Hulusungkai	107	110	-	-	107	110
Sungkai Tengah	111	111	5	5	116	116
<b>Lampung Utara</b>	<b>4 640</b>	<b>4 573</b>	<b>303</b>	<b>306</b>	<b>4 943</b>	<b>4 879</b>



Lanjutan Tabel/*Continued Table* 4.1.3

Kecamatan Subdistrict	Murid/Students					
	Negeri/Public		Swasta/Private		Jumlah/Total	
	2019/2020	2020/2021	2019/2020	2020/2021	2019/2020	2020/2021
(1)	(14)	(15)	(16)	(17)	(18)	(19)
Bukit Kemuning	4 470	4 301	625	661	5 095	4 962
Abung Tinggi	1 893	1 789	-	-	1 893	1 789
Tanjung Raja	3 447	3 329	55	46	3 502	3 375
Abung Barat	2 397	2 316	23	30	2 420	2 346
Abung Tengah	1 901	1 901	-	-	1 901	1 901
Abung Kunang	868	870	-	-	868	870
Abung Pekurun	1 394	1 351	60	56	1 454	1 407
Kotabumi	4 220	4 083	118	140	4 338	4 223
Kotabumi Utara	3 331	3 265	52	52	3 383	3 317
Kotabumi Selatan	5 209	4 982	2 481	2 531	7 690	7 513
Abung Selatan	5 081	4 853	195	189	5 276	5 042
Abung Semuli	2 891	2 850	317	322	3 208	3 172
Blambangan Pagar	1 495	1 442	-	-	1 495	1 442
Abung Timur	3 311	3 286	-	-	3 311	3 286
Abung Surakarta	2 706	2 614	-	-	2 706	2 614
Sungkai Selatan	2 588	2 477	-	-	2 588	2 477
Muara Sungkai	1 524	1 537	-	-	1 524	1 537
Bunga Mayang	2 949	2 932	348	344	3 297	3 276
Sungkai Barat	1 354	1 188	-	-	1 354	1 188
Sungkai Jaya	967	931	-	-	967	931
Sungkai Utara	2 696	2 592	-	-	2 696	2 592
Hulusungkai	1 280	1 222	-	-	1 280	1 222
Sungkai Tengah	1 384	1 298	31	40	1 415	1 338
<b>Lampung Utara</b>	<b>59 356</b>	<b>57 409</b>	<b>4 305</b>	<b>4 411</b>	<b>63 661</b>	<b>61 820</b>

Catatan/Note: <sup>1</sup> Jumlah guru termasuk kepala sekolah dan guru/The total of teachers including headmaster and teacher  
 Sumber/Source: Kementerian Pendidikan dan Kebudayaan, Data Semester Ganjil /Ministry of Educations and Culture, Odd Semester Data

**Tabel**  
**Table 4.1.4****Jumlah Sekolah, Guru, dan Murid Madrasah Ibtidaiyah (MI) di Bawah Kementerian Agama Menurut Kecamatan Menurut Kecamatan di Kabupaten Lampung Utara, 2019/2020 dan 2020/2021****Number of Schools, Teachers, and Pupils in Madrasah Ibtidaiyah (MI) Under The Ministry of Religious Affairs by Subdistrict in Lampung Utara Regency, 2019/2020 and 2020/2021**

Kecamatan Subdistrict	Sekolah/Schools					
	Negeri/Public		Swasta/Private		Jumlah/Total	
	2019/2020	2020/2021	2019/2020	2020/2021	2019/2020	2020/2021
(1)	(2)	(3)	(4)	(5)	(6)	(7)
Bukit Kemuning	-	-	5	4	5	4
Abung Tinggi	-	-	1	1	1	1
Tanjung Raja	-	-	4	4	4	4
Abung Barat	-	-	1	1	1	1
Abung Tengah	3	1	3	1	6	2
Abung Kunang	-	-	1	1	1	1
Abung Pekurun	-	-	-	-	-	-
Kotabumi	1	2	1	2	2	4
Kotabumi Utara	-	-	4	3	4	3
Kotabumi Selatan	2	2	1	1	3	3
Abung Selatan	-	-	1	1	1	1
Abung Semuli	-	-	1	1	1	1
Blambangan Pagar	-	1	2	2	2	3
Abung Timur	-	-	4	4	4	4
Abung Surakarta	-	-	4	4	4	4
Sungkai Selatan	-	-	5	5	5	5
Muara Sungkai	-	-	-	-	-	-
Bunga Mayang	-	-	4	4	4	4
Sungkai Barat	-	-	1	2	1	2
Sungkai Jaya	-	-	1	1	1	1
Sungkai Utara	1	1	5	5	6	6
Hulusungkai	-	-	2	2	2	2
Sungkai Tengah	-	-	4	4	4	4
<b>Lampung Utara</b>	<b>7</b>	<b>7</b>	<b>55</b>	<b>53</b>	<b>62</b>	<b>60</b>

Lanjutan Tabel/Continued Table 4.1.4

Kecamatan Subdistrict	Guru/Teachers					
	Negeri/Public		Swasta/Private		Jumlah/Total	
	2019/2020	2020/2021	2019/2020	2020/2021	2019/2020	2020/2021
(1)	(8)	(9)	(10)	(11)	(12)	(13)
Bukit Kemuning	-	-	34	34	34	34
Abung Tinggi	-	-	10	10	10	10
Tanjung Raja	-	-	43	39	43	39
Abung Barat	-	-	5	9	5	9
Abung Tengah	67	37	26	8	93	45
Abung Kunang	-	-	4	6	4	6
Abung Pekurun	-	-	-	-	-	-
Kotabumi	12	29	3	21	15	50
Kotabumi Utara	-	-	28	29	28	29
Kotabumi Selatan	55	52	11	15	66	67
Abung Selatan	-	-	10	7	10	7
Abung Semuli	-	-	14	8	14	8
Blambangan Pagar	-	26	19	24	19	50
Abung Timur	-	-	43	46	43	46
Abung Surakarta	-	-	49	62	49	62
Sungkai Selatan	-	-	34	42	34	42
Muara Sungkai	-	-	-	-	-	-
Bunga Mayang	-	-	37	68	37	68
Sungkai Barat	-	-	10	18	10	18
Sungkai Jaya	-	-	5	4	5	4
Sungkai Utara	32	38	62	63	94	101
Hulusungkai	-	-	20	22	20	22
Sungkai Tengah	-	-	55	50	55	50
<b>Lampung Utara</b>	<b>166</b>	<b>182</b>	<b>522</b>	<b>585</b>	<b>688</b>	<b>767</b>

Lanjutan Tabel/Continued Table 4.1.4

Kecamatan Subdistrict	Murid/Pupils					
	Negeri/Public		Swasta/Private		Jumlah/Total	
	2019/2020	2020/2021	2019/2020	2020/2021	2019/2020	2020/2021
(1)	(14)	(15)	(16)	(17)	(18)	(19)
Bukit Kemuning	-	-	226	291	226	291
Abung Tinggi	-	-	85	111	85	111
Tanjung Raja	-	-	255	387	255	387
Abung Barat	-	-	149	277	149	277
Abung Tengah	929	821	334	134	1 263	955
Abung Kunang	-	-	75	108	75	108
Abung Pekurun	-	-	-	-	-	-
Kotabumi	186	360	43	327	229	687
Kotabumi Utara	-	-	448	541	448	541
Kotabumi Selatan	1 219	1 199	250	254	1 469	1 453
Abung Selatan	-	-	95	140	95	140
Abung Semuli	-	-	80	87	80	87
Blambangan Pagar	-	218	202	232	202	450
Abung Timur	-	-	330	417	330	417
Abung Surakarta	-	-	734	819	734	819
Sungkai Selatan	-	-	364	414	364	414
Muara Sungkai	-	-	-	-	-	-
Bunga Mayang	-	-	453	578	453	578
Sungkai Barat	-	-	119	200	119	200
Sungkai Jaya	-	-	44	63	44	63
Sungkai Utara	751	886	867	1 205	1 618	2 091
Hulusungkai	-	-	328	389	328	389
Sungkai Tengah	-	-	390	445	390	445
<b>Lampung Utara</b>	<b>3 085</b>	<b>3 484</b>	<b>5 871</b>	<b>7 419</b>	<b>8 956</b>	<b>10 903</b>

Catatan/Note: ....

Sumber/Source: Kementerian Agama, Data Semester Ganjil/Ministry of Religious Affairs, Odd Semester Data

**Tabel**  
**Table** 4.1.5

**Jumlah Sekolah, Guru, dan Murid Sekolah Menengah Pertama (SMP) di Bawah Kementerian Pendidikan dan Kebudayaan Menurut Kecamatan di Kabupaten Lampung Utara, 2019/2020 dan 2020/2021**  
**Number of Schools, Teachers, and Pupils in Lower Secondary Schools Under The Ministry of Education and Culture by Subdistrict in Lampung Utara Regency, 2019/2020 and 2020/2021**

Kecamatan Subdistrict	Sekolah/Schools					
	Negeri/Public		Swasta/Private		Jumlah/Total	
	2019/2020	2020/2021	2019/2020	2020/2021	2019/2020	2020/2021
(1)	(2)	(3)	(4)	(5)	(6)	(7)
Bukit Kemuning	4	4	3	3	7	7
Abung Tinggi	2	2	1	1	3	3
Tanjung Raja	5	5	-	-	5	5
Abung Barat	5	5	1	1	6	6
Abung Tengah	2	2	1	1	3	3
Abung Kunang	-	-	1	1	1	1
Abung Pekurun	2	2	-	-	2	2
Kotabumi	7	7	4	4	11	11
Kotabumi Utara	3	3	2	2	5	5
Kotabumi Selatan	4	4	9	9	13	13
Abung Selatan	3	3	3	2	6	5
Abung Semuli	3	3	4	4	7	7
Blambangan Pagar	2	2	-	-	2	2
Abung Timur	4	4	2	2	6	6
Abung Surakarta	2	2	3	3	5	5
Sungkai Selatan	3	3	-	-	3	3
Muara Sungkai	1	1	1	1	2	2
Bunga Mayang	4	4	3	3	7	7
Sungkai Barat	2	2	3	3	5	5
Sungkai Jaya	1	1	-	-	1	1
Sungkai Utara	5	5	3	3	8	8
Hulusungkai	3	3	-	-	3	3
Sungkai Tengah	2	2	-	-	2	2
<b>Lampung Utara</b>	<b>69</b>	<b>69</b>	<b>44</b>	<b>43</b>	<b>113</b>	<b>112</b>

Lanjutan Tabel/Continued Table 4.1.5

Kecamatan Subdistrict	Guru <sup>1</sup> /Teachers <sup>1</sup>					
	Negeri/Public		Swasta/Private		Jumlah/Total	
	2019/2020	2020/2021	2019/2020	2020/2021	2019/2020	2020/2021
(1)	(8)	(9)	(10)	(11)	(12)	(13)
Bukit Kemuning	127	127	18	19	145	146
Abung Tinggi	45	44	3	4	48	48
Tanjung Raja	86	91	-	-	86	91
Abung Barat	75	76	7	5	82	81
Abung Tengah	51	55	5	6	56	61
Abung Kunang	-	-	8	10	8	10
Abung Pekurun	43	44	-	-	43	44
Kotabumi	205	209	17	17	222	226
Kotabumi Utara	89	90	17	17	106	107
Kotabumi Selatan	142	144	90	106	232	250
Abung Selatan	106	100	20	22	126	122
Abung Semuli	87	87	29	28	116	115
Blambangan Pagar	23	24	-	-	23	24
Abung Timur	61	63	19	18	80	81
Abung Surakarta	33	32	22	23	55	55
Sungkai Selatan	53	54	-	-	53	54
Muara Sungkai	12	12	4	4	16	16
Bunga Mayang	64	64	32	32	96	96
Sungkai Barat	28	27	23	25	51	52
Sungkai Jaya	29	29	-	-	29	29
Sungkai Utara	86	88	18	18	104	106
Hulusungkai	51	51	-	-	51	51
Sungkai Tengah	21	23	-	-	21	23
<b>Lampung Utara</b>	<b>1 517</b>	<b>1 534</b>	<b>332</b>	<b>354</b>	<b>1 849</b>	<b>1 888</b>

Lanjutan Tabel/*Continued Table 4.1.5*

Kecamatan Subdistrict	Murid/Students					
	Negeri/Public		Swasta/Private		Jumlah/Total	
	2019/2020	2020/2021	2019/2020	2020/2021	2019/2020	2020/2021
(1)	(14)	(15)	(16)	(17)	(18)	(19)
Bukit Kemuning	1 907	1 894	207	276	2 114	2 170
Abung Tinggi	594	623	34	50	628	673
Tanjung Raja	1 323	1 356	-	-	1 323	1 356
Abung Barat	1 082	1 083	10	1	1 092	1 084
Abung Tengah	585	581	66	57	651	638
Abung Kunang	-	-	127	137	127	137
Abung Pekurun	545	583	-	-	545	583
Kotabumi	2 637	2 599	141	105	2 778	2 704
Kotabumi Utara	1 457	1 477	148	158	1 605	1 635
Kotabumi Selatan	2 006	2 034	1 223	1 269	3 229	3 303
Abung Selatan	1 460	1 490	341	347	1 801	1 837
Abung Semuli	1 273	1 281	327	301	1 600	1 582
Blambangan Pagar	152	138	-	-	152	138
Abung Timur	657	653	202	183	859	836
Abung Surakarta	354	406	313	265	667	671
Sungkai Selatan	704	707	-	-	704	707
Muara Sungkai	71	70	134	152	205	222
Bunga Mayang	765	709	362	401	1 127	1 110
Sungkai Barat	272	281	272	275	544	556
Sungkai Jaya	459	462	-	-	459	462
Sungkai Utara	1 030	1 033	125	137	1 155	1 170
Hulusungkai	575	630	-	-	575	630
Sungkai Tengah	202	216	-	-	202	216
<b>Lampung Utara</b>	<b>20 110</b>	<b>20 306</b>	<b>4 032</b>	<b>4 114</b>	<b>24 142</b>	<b>24 420</b>

Catatan/Note: <sup>1</sup> Jumlah guru termasuk kepala sekolah dan guru/*The total of teachers including headmaster and teacher*  
 Sumber/Source: Kementerian Pendidikan dan Kebudayaan, Data Semester Ganjil /*Ministry of Educations and Culture, Odd Semester Data*

**Tabel**  
**Table 4.1.6**

**Jumlah Sekolah, Guru, dan Murid Madrasah Tsanawiyah (MTs) di Bawah Kementerian Agama Menurut Kecamatan di Kabupaten Lampung Utara, 2019/2020 dan 2020/2021**  
**Number of Schools, Teachers, and Pupils in Madrasah Tsanawiyah (MTs) Under The Ministry of Religious Affairs by Subdistrict in Lampung Utara Regency , 2019/2020 and 2020/2021**

Kecamatan Subdistrict	Sekolah/Schools					
	Negeri/Public		Swasta/Private		Jumlah/Total	
	2019/2020	2020/2021	2019/2020	2020/2021	2019/2020	2020/2021
(1)	(2)	(3)	(4)	(5)	(6)	(7)
Bukit Kemuning	-	-	9	8	9	8
Abung Tinggi	-	-	1	1	1	1
Tanjung Raja	-	-	2	2	2	2
Abung Barat	-	-	1	1	1	1
Abung Tengah	-	-	2	2	2	2
Abung Kunang	-	-	1	1	1	1
Abung Pekurun	-	-	1	1	1	1
Kotabumi	1	1	2	2	3	3
Kotabumi Utara	-	-	3	3	3	3
Kotabumi Selatan	1	1	5	4	6	5
Abung Selatan	-	-	3	2	3	2
Abung Semuli	-	-	1	2	1	2
Blambangan Pagar	-	-	4	4	4	4
Abung Timur	-	-	5	5	5	5
Abung Surakarta	-	-	3	3	3	3
Sungkai Selatan	-	-	3	3	3	3
Muara Sungkai	-	-	3	2	3	2
Bunga Mayang	-	-	3	3	3	3
Sungkai Barat	-	-	2	1	2	1
Sungkai Jaya	-	-	1	1	1	1
Sungkai Utara	1	1	5	5	6	6
Hulusungkai	-	-	2	2	2	2
Sungkai Tengah	-	-	4	4	4	4
<b>Lampung Utara</b>	<b>3</b>	<b>3</b>	<b>66</b>	<b>62</b>	<b>69</b>	<b>65</b>



Lanjutan Tabel/*Continued Table* 4.1.6

Kecamatan Subdistrict	Guru/Teachers					
	Negeri/Public		Swasta/Private		Jumlah/Total	
	2019/2020	2020/2021	2019/2020	2020/2021	2019/2020	2020/2021
(1)	(8)	(9)	(10)	(11)	(12)	(13)
Bukit Kemuning	-	-	113	105	113	105
Abung Tinggi	-	-	12	14	12	14
Tanjung Raja	-	-	22	27	22	27
Abung Barat	-	-	6	18	6	18
Abung Tengah	-	-	23	22	23	22
Abung Kunang	-	-	6	9	6	9
Abung Pekurun	-	-	8	11	8	11
Kotabumi	56	57	28	29	84	86
Kotabumi Utara	-	-	37	48	37	48
Kotabumi Selatan	53	51	50	55	103	106
Abung Selatan	-	-	25	51	25	51
Abung Semuli	-	-	18	27	18	27
Blambangan Pagar	-	-	33	33	33	33
Abung Timur	-	-	42	58	42	58
Abung Surakarta	-	-	38	30	38	30
Sungkai Selatan	-	-	49	52	49	52
Muara Sungkai	-	-	34	22	34	22
Bunga Mayang	-	-	34	44	34	44
Sungkai Barat	-	-	20	10	20	10
Sungkai Jaya	-	-	8	14	8	14
Sungkai Utara	34	47	58	60	92	107
Hulusungkai	-	-	16	27	16	27
Sungkai Tengah	-	-	39	36	39	36
<b>Lampung Utara</b>	<b>143</b>	<b>155</b>	<b>719</b>	<b>802</b>	<b>862</b>	<b>957</b>

Lanjutan Tabel/Continued Table 4.1.6

Kecamatan Subdistrict	Murid/Pupils					
	Negeri/Public		Swasta/Private		Jumlah/Total	
	2019/2020	2020/2021	2019/2020	2020/2021	2019/2020	2020/2021
(1)	(14)	(15)	(16)	(17)	(18)	(19)
Bukit Kemuning	-	-	916	981	916	981
Abung Tinggi	-	-	61	99	61	99
Tanjung Raja	-	-	165	203	165	203
Abung Barat	-	-	65	115	65	115
Abung Tengah	-	-	254	290	254	290
Abung Kunang	-	-	161	176	161	176
Abung Pekurun	-	-	57	85	57	85
Kotabumi	573	620	190	331	763	951
Kotabumi Utara	-	-	325	349	325	349
Kotabumi Selatan	658	644	436	373	1 094	1 017
Abung Selatan	-	-	747	699	747	699
Abung Semuli	-	-	96	149	96	149
Blambangan Pagar	-	-	162	158	162	158
Abung Timur	-	-	291	229	291	229
Abung Surakarta	-	-	382	393	382	393
Sungkai Selatan	-	-	411	637	411	637
Muara Sungkai	-	-	295	221	295	221
Bunga Mayang	-	-	362	393	362	393
Sungkai Barat	-	-	164	110	164	110
Sungkai Jaya	-	-	137	182	137	182
Sungkai Utara	612	646	496	595	1 108	1 241
Hulusungkai	-	-	102	123	102	123
Sungkai Tengah	-	-	345	260	345	260
<b>Lampung Utara</b>	<b>1 843</b>	<b>1 910</b>	<b>6 620</b>	<b>7 151</b>	<b>8 463</b>	<b>9 061</b>

Catatan/Note: ....

Sumber/Source: Kementerian Agama, Data Semester Ganjil/Ministry of Religious Affairs, Odd Semester Data

**Tabel**  
**Table** 4.1.7

**Jumlah Sekolah, Guru, dan Murid Sekolah Menengah Atas (SMA) di Bawah Kementerian Pendidikan dan Kebudayaan Menurut Kecamatan di Kabupaten Lampung Utara, 2019/2020 dan 2020/2021**  
*Number of Schools, Teachers, and Pupils in Upper Secondary Schools Under The Ministry of Education and Culture by Subdistrict in Lampung Utara Regency, 2019/2020 and 2020/2021*

Kecamatan Subdistrict	Sekolah/Schools					
	Negeri/Public		Swasta/Private		Jumlah/Total	
	2019/2020	2020/2021	2019/2020	2020/2021	2019/2020	2020/2021
(1)	(2)	(3)	(4)	(5)	(6)	(7)
Bukit Kemuning	1	1	3	3	4	4
Abung Tinggi	1	1	2	2	3	3
Tanjung Raja	2	2	-	-	2	2
Abung Barat	1	1	-	-	1	1
Abung Tengah	1	1	1	1	2	2
Abung Kunang	1	1	-	-	1	1
Abung Pekurun	1	1	-	-	1	1
Kotabumi	-	-	2	2	2	2
Kotabumi Utara	1	1	1	1	2	2
Kotabumi Selatan	3	3	9	8	12	12
Abung Selatan	1	1	1	1	2	2
Abung Semuli	2	2	-	-	2	2
Blambangan Pagar	-	-	2	2	2	2
Abung Timur	1	1	2	2	3	3
Abung Surakarta	-	-	1	1	1	1
Sungkai Selatan	1	1	-	-	1	1
Muara Sungkai	1	1	-	-	1	1
Bunga Mayang	2	2	2	2	4	4
Sungkai Barat	1	1	2	2	3	3
Sungkai Jaya	1	1	-	-	1	1
Sungkai Utara	1	1	1	1	2	2
Hulusungkai	1	1	-	-	1	1
Sungkai Tengah	-	-	2	2	2	2
<b>Lampung Utara</b>	<b>24</b>	<b>24</b>	<b>31</b>	<b>30</b>	<b>55</b>	<b>55</b>

Lanjutan Tabel/Continued Table 4.1.7

Kecamatan Subdistrict	Guru <sup>1</sup> /Teachers <sup>1</sup>					
	Negeri/Public		Swasta/Private		Jumlah/Total	
	2019/2020	2020/2021	2019/2020	2020/2021	2019/2020	2020/2021
(1)	(8)	(9)	(10)	(11)	(12)	(13)
Bukit Kemuning	44	45	23	24	67	69
Abung Tinggi	31	32	13	15	44	47
Tanjung Raja	54	56	-	-	54	56
Abung Barat	39	40	-	-	39	40
Abung Tengah	16	17	5	5	21	22
Abung Kunang	19	19	-	-	19	19
Abung Pekurun	31	33	-	-	31	33
Kotabumi	-	-	13	15	13	15
Kotabumi Utara	60	58	20	21	80	79
Kotabumi Selatan	186	195	65	67	251	265
Abung Selatan	35	35	15	13	50	48
Abung Semuli	70	70	-	-	70	70
Blambangan Pagar	-	-	12	13	12	13
Abung Timur	32	31	9	9	41	40
Abung Surakarta	-	-	10	10	10	10
Sungkai Selatan	30	32	-	-	30	32
Muara Sungkai	11	11	-	-	11	11
Bunga Mayang	39	42	21	14	60	56
Sungkai Barat	19	20	16	15	35	35
Sungkai Jaya	19	20	-	-	19	20
Sungkai Utara	34	39	6	6	40	45
Hulusungkai	15	16	-	-	15	16
Sungkai Tengah	-	-	20	19	20	19
<b>Lampung Utara</b>	<b>784</b>	<b>811</b>	<b>248</b>	<b>246</b>	<b>1 032</b>	<b>1 060</b>

Lanjutan Tabel/*Continued Table* 4.1.7

Kecamatan Subdistrict	Murid/Students					
	Negeri/Public		Swasta/Private		Jumlah/Total	
	2019/2020	2020/2021	2019/2020	2020/2021	2019/2020	2020/2021
(1)	(14)	(15)	(16)	(17)	(18)	(19)
Bukit Kemuning	812	835	124	118	936	953
Abung Tinggi	450	456	112	148	562	604
Tanjung Raja	895	945	-	-	895	945
Abung Barat	603	611	-	-	603	611
Abung Tengah	334	308	62	56	396	364
Abung Kunang	213	303	-	-	213	303
Abung Pekurun	480	458	-	-	480	458
Kotabumi	-	-	207	153	207	153
Kotabumi Utara	1 047	1 043	403	358	1 450	1 401
Kotabumi Selatan	2 710	2 851	870	671	3 580	3 535
Abung Selatan	402	316	211	157	613	473
Abung Semuli	1 224	1 267	-	-	1 224	1 267
Blambangan Pagar	-	-	53	36	53	36
Abung Timur	244	254	96	101	340	355
Abung Surakarta	-	-	60	98	60	98
Sungkai Selatan	390	340	-	-	390	340
Muara Sungkai	63	61	-	-	63	61
Bunga Mayang	567	678	51	44	618	722
Sungkai Barat	153	184	250	266	403	450
Sungkai Jaya	349	376	-	-	349	376
Sungkai Utara	696	697	38	35	734	732
Hulusungkai	136	174	-	-	136	174
Sungkai Tengah	-	-	212	299	212	299
<b>Lampung Utara</b>	<b>11 768</b>	<b>12 157</b>	<b>2 749</b>	<b>2 540</b>	<b>14 517</b>	<b>14 710</b>

Catatan/Note: <sup>1</sup> Jumlah guru termasuk kepala sekolah dan guru/The total of teachers including headmaster and teacher  
 Sumber/Source: Kementerian Pendidikan dan Kebudayaan, Data Semester Ganjil /Ministry of Educations and Culture, Odd Semester Data

**Tabel**  
**Table** 4.1.8**Jumlah Sekolah, Guru, dan Murid Sekolah Menengah Kejuruan (SMK) di Bawah Kementerian Pendidikan dan Kebudayaan Menurut Kecamatan di Kabupaten Lampung Utara, 2019/2020 dan 2020/2021****Number of Schools, Teachers, and Pupils in Vocational High Schools Under The Ministry of Education and Culture by Subdistrict in Lampung Utara Regency, 2019/2020 and 2020/2021**

Kecamatan Subdistrict	Sekolah/Schools					
	Negeri/Public		Swasta/Private		Jumlah/Total	
	2019/2020	2020/2021	2019/2020	2020/2021	2019/2020	2020/2021
(1)	(2)	(3)	(4)	(5)	(6)	(7)
Bukit Kemuning	1	1	3	3	4	4
Abung Tinggi	-	-	-	-	-	-
Tanjung Raja	-	-	-	-	-	-
Abung Barat	-	-	-	-	-	-
Abung Tengah	-	-	1	1	1	1
Abung Kunang	-	-	-	-	-	-
Abung Pekurun	-	-	-	-	-	-
Kotabumi	1	1	1	1	2	2
Kotabumi Utara	1	1	2	2	3	3
Kotabumi Selatan	1	1	5	5	6	6
Abung Selatan	1	1	3	3	4	4
Abung Semuli	-	-	2	2	2	2
Blambangan Pagar	-	-	-	-	-	-
Abung Timur	-	-	1	1	1	1
Abung Surakarta	1	1	-	-	1	1
Sungkai Selatan	-	-	-	-	-	-
Muara Sungkai	-	-	-	-	-	-
Bunga Mayang	1	1	-	-	1	1
Sungkai Barat	-	-	1	1	1	1
Sungkai Jaya	-	-	-	-	-	-
Sungkai Utara	-	-	-	-	-	-
Hulusungkai	1	1	-	-	1	1
Sungkai Tengah	-	-	-	-	-	-
<b>Lampung Utara</b>	<b>8</b>	<b>8</b>	<b>19</b>	<b>19</b>	<b>27</b>	<b>27</b>

Lanjutan Tabel/*Continued Table* 4.1.8

Kecamatan Subdistrict	Guru <sup>1</sup> /Teachers <sup>1</sup>					
	Negeri/Public		Swasta/Private		Jumlah/Total	
	2019/2020	2020/2021	2019/2020	2020/2021	2019/2020	2020/2021
(1)	(8)	(9)	(10)	(11)	(12)	(13)
Bukit Kemuning	62	65	48	51	110	116
Abung Tinggi	-	-	-	-	-	-
Tanjung Raja	-	-	-	-	-	-
Abung Barat	-	-	-	-	-	-
Abung Tengah	-	-	6	7	6	7
Abung Kunang	-	-	-	-	-	-
Abung Pekurun	-	-	-	-	-	-
Kotabumi	62	67	16	14	78	81
Kotabumi Utara	62	62	46	50	108	112
Kotabumi Selatan	62	65	68	69	130	134
Abung Selatan	40	40	51	52	91	92
Abung Semuli	-	-	35	35	35	35
Blambangan Pagar	-	-	-	-	-	-
Abung Timur	-	-	7	9	7	9
Abung Surakarta	20	20	-	-	20	20
Sungkai Selatan	-	-	-	-	-	-
Muara Sungkai	-	-	-	-	-	-
Bunga Mayang	25	25	-	-	25	25
Sungkai Barat	-	-	11	11	11	11
Sungkai Jaya	-	-	-	-	-	-
Sungkai Utara	-	-	-	-	-	-
Hulusungkai	22	23	-	-	22	23
Sungkai Tengah	-	-	-	-	-	-
<b>Lampung Utara</b>	<b>355</b>	<b>367</b>	<b>288</b>	<b>298</b>	<b>643</b>	<b>665</b>

Lanjutan Tabel/Continued Table 4.1.8

Kecamatan Subdistrict	Murid/Pupils					
	Negeri/Public		Swasta/Private		Jumlah/Total	
	2019/2020	2020/2021	2019/2020	2020/2021	2019/2020	2020/2021
(1)	(14)	(15)	(16)	(17)	(18)	(19)
Bukit Kemuning	1 065	1 051	428	367	1 493	1 418
Abung Tinggi	-	-	-	-	-	-
Tanjung Raja	-	-	-	-	-	-
Abung Barat	-	-	-	-	-	-
Abung Tengah	-	-	164	168	164	168
Abung Kunang	-	-	-	-	-	-
Abung Pekurun	-	-	-	-	-	-
Kotabumi	1 150	1 276	110	94	1 260	1 370
Kotabumi Utara	1 024	1 052	736	693	1 760	1 745
Kotabumi Selatan	1 159	1 161	498	455	1 657	1 616
Abung Selatan	653	724	579	549	1 232	1 273
Abung Semuli	-	-	456	440	456	440
Blambangan Pagar	-	-	-	-	-	-
Abung Timur	-	-	48	50	48	50
Abung Surakarta	245	269	-	-	245	269
Sungkai Selatan	-	-	-	-	-	-
Muara Sungkai	-	-	-	-	-	-
Bunga Mayang	232	230	-	-	232	230
Sungkai Barat	-	-	83	86	83	86
Sungkai Jaya	-	-	-	-	-	-
Sungkai Utara	-	-	-	-	-	-
Hulusungkai	365	409	-	-	365	409
Sungkai Tengah	-	-	-	-	-	-
<b>Lampung Utara</b>	<b>5 893</b>	<b>6 172</b>	<b>3 102</b>	<b>2 902</b>	<b>8 995</b>	<b>9 074</b>

Catatan/Note: 1 Guru yang mengajar di 2 sekolah atau lebih dihitung di masing-masing sekolah. Jumlah guru termasuk kepala sekolah dan guru/The teacher who taught in two schools or more counted in every school. The total of teachers including headmaster and teacher

Sumber/Source: Kementerian Pendidikan dan Kebudayaan, Sistem Data Pokok Pendidikan, data semester ganjil laporan sampai dengan 2020/Ministry of Educations and Culture, Basic Education Data System, odd semester report data up to 2020



**Tabel**  
**Table** 4.1.9

**Jumlah Sekolah, Guru, dan Murid Madrasah Aliyah (MA)  
di Bawah Kementerian Agama Menurut Kecamatan di  
Kabupaten Lampung Utara, 2019/2020 dan 2020/2021**  
*Number of Schools, Teachers, and Pupils in Madrasah Aliyah  
(MA) Under the Ministry of Religious Affairs by Subdistrict in  
Lampung Utara Regency, 2019/2020 and 2020/2021*

Kecamatan Subdistrict	Sekolah/Schools					
	Negeri/Public		Swasta/Private		Jumlah/Total	
	2019/2020	2020/2021	2019/2020	2020/2021	2019/2020	2020/2021
(1)	(2)	(3)	(4)	(5)	(6)	(7)
Bukit Kemuning	-	-	5	4	5	4
Abung Tinggi	-	-	1	1	1	1
Tanjung Raja	-	-	1	1	1	1
Abung Barat	-	-	-	-	-	-
Abung Tengah	-	-	1	1	1	1
Abung Kunang	-	-	1	1	1	1
Abung Pekurun	-	-	-	-	-	-
Kotabumi	-	-	2	2	2	2
Kotabumi Utara	-	-	3	3	3	3
Kotabumi Selatan	-	-	2	2	2	2
Abung Selatan	1	1	3	3	4	4
Abung Semuli	-	-	-	-	-	-
Blambangan Pagar	-	-	2	2	2	2
Abung Timur	-	-	2	2	2	2
Abung Surakarta	-	-	2	2	2	2
Sungkai Selatan	-	-	2	2	2	2
Muara Sungkai	-	-	-	-	-	-
Bunga Mayang	-	-	2	2	2	2
Sungkai Barat	-	-	1	1	1	1
Sungkai Jaya	-	-	1	1	1	1
Sungkai Utara	1	1	3	3	4	4
Hulusungkai	-	-	-	-	-	-
Sungkai Tengah	-	-	1	1	1	1
<b>Lampung Utara</b>	<b>2</b>	<b>2</b>	<b>35</b>	<b>34</b>	<b>37</b>	<b>36</b>

Lanjutan Tabel/Continued Table 4.1.9

Kecamatan Subdistrict	Guru/Teachers					
	Negeri/Public		Swasta/Private		Jumlah/Total	
	2019/2020	2020/2021	2019/2020	2020/2021	2019/2020	2020/2021
(1)	(8)	(9)	(10)	(11)	(12)	(13)
Bukit Kemuning	-	-	63	55	63	55
Abung Tinggi	-	-	2	1	2	1
Tanjung Raja	-	-	15	18	15	18
Abung Barat	-	-	-	-	-	-
Abung Tengah	-	-	10	10	10	10
Abung Kunang	-	-	9	10	9	10
Abung Pekurun	-	-	-	-	-	-
Kotabumi	-	-	16	22	16	22
Kotabumi Utara	-	-	33	27	33	27
Kotabumi Selatan	-	-	7	8	7	8
Abung Selatan	45	63	31	37	76	100
Abung Semuli	-	-	-	-	-	-
Blambangan Pagar	-	-	13	23	13	23
Abung Timur	-	-	12	33	12	33
Abung Surakarta	-	-	23	26	23	26
Sungkai Selatan	-	-	33	32	33	32
Muara Sungkai	-	-	-	-	-	-
Bunga Mayang	-	-	26	24	26	24
Sungkai Barat	-	-	8	9	8	9
Sungkai Jaya	-	-	4	8	4	8
Sungkai Utara	30	45	31	35	61	80
Hulusungkai	-	-	-	-	-	-
Sungkai Tengah	-	-	7	9	7	9
<b>Lampung Utara</b>	<b>75</b>	<b>108</b>	<b>343</b>	<b>387</b>	<b>418</b>	<b>495</b>

Lanjutan Tabel/*Continued Table* 4.1.9

Kecamatan Subdistrict	Murid/Pupils					
	Negeri/Public		Swasta/Private		Jumlah/Total	
	2019/2020	2020/2021	2019/2020	2020/2021	2019/2020	2020/2021
(1)	(14)	(15)	(16)	(17)	(18)	(19)
Bukit Kemuning	-	-	356	463	356	463
Abung Tinggi	-	-	10	23	10	23
Tanjung Raja	-	-	42	73	42	73
Abung Barat	-	-	-	-	-	-
Abung Tengah	-	-	13	92	13	92
Abung Kunang	-	-	44	48	44	48
Abung Pekurun	-	-	-	-	-	-
Kotabumi	-	-	150	220	150	220
Kotabumi Utara	-	-	126	150	126	150
Kotabumi Selatan	-	-	65	52	65	52
Abung Selatan	637	748	240	366	877	1 114
Abung Semuli	-	-	-	-	-	-
Blambangan Pagar	-	-	54	35	54	35
Abung Timur	-	-	100	133	100	133
Abung Surakarta	-	-	282	271	282	271
Sungkai Selatan	-	-	99	193	99	193
Muara Sungkai	-	-	-	-	-	-
Bunga Mayang	-	-	150	132	150	132
Sungkai Barat	-	-	101	107	101	107
Sungkai Jaya	-	-	20	91	20	91
Sungkai Utara	261	321	267	266	528	587
Hulusungkai	-	-	-	-	-	-
Sungkai Tengah	-	-	54	64	54	64
<b>Lampung Utara</b>	<b>898</b>	<b>1 069</b>	<b>2 173</b>	<b>2 779</b>	<b>3 071</b>	<b>3 848</b>

Catatan/Note: ...

Sumber/Source: Kementerian Agama, Data Semester Ganjil/Ministry of Religious Affairs, Odd Semester Data

**Tabel**  
**Table** 4.1.10

**Jumlah Desa<sup>1</sup>/Kelurahan yang Memiliki Fasilitas Sekolah Menurut Kecamatan dan Tingkat Pendidikan di Kabupaten Lampung Utara, 2018–2020**  
**Number of Villages<sup>1</sup>/Kelurahan Having Educational Facilities by Subdistrict and Educational Level in Lampung Utara Regency, 2018–2020**

Kecamatan Subdistrict	SD Primary School		
	2018	2019	2020
(1)	(2)	(3)	(4)
Bukit Kemuning	8	8	8
Abung Tinggi	8	8	8
Tanjung Raja	19	19	19
Abung Barat	13	13	13
Abung Tengah	11	11	11
Abung Kunang	7	7	7
Abung Pekurun	8	8	8
Kotabumi	11	11	11
Kotabumi Utara	8	8	8
Kotabumi Selatan	12	12	12
Abung Selatan	15	15	15
Abung Semuli	7	7	7
Blambangan Pagar	7	7	7
Abung Timur	10	10	10
Abung Surakarta	9	9	9
Sungkai Selatan	11	11	11
Muara Sungkai	11	11	11
Bunga Mayang	11	11	11
Sungkai Barat	10	10	10
Sungkai Jaya	8	8	8
Sungkai Utara	15	15	15
Hulusungkai	10	10	10
Sungkai Tengah	8	8	8
<b>Lampung Utara</b>	<b>237</b>	<b>237</b>	<b>237</b>

Lanjutan Tabel/*Continued Table* 4.1.10

Kecamatan Subdistrict	SMP Junior High School		
	2018	2019	2020
(1)	(5)	(6)	(7)
Bukit Kemuning	5	5	5
Abung Tinggi	2	2	2
Tanjung Raja	7	7	7
Abung Barat	5	5	5
Abung Tengah	3	3	3
Abung Kunang	2	2	2
Abung Pekurun	3	3	3
Kotabumi	9	9	9
Kotabumi Utara	6	6	6
Kotabumi Selatan	7	7	7
Abung Selatan	7	7	7
Abung Semuli	5	5	5
Blambangan Pagar	4	4	4
Abung Timur	6	6	6
Abung Surakarta	5	5	5
Sungkai Selatan	5	5	5
Muara Sungkai	4	4	4
Bunga Mayang	6	6	6
Sungkai Barat	6	6	6
Sungkai Jaya	2	2	2
Sungkai Utara	9	9	9
Hulusungkai	4	4	4
Sungkai Tengah	6	6	6
<b>Lampung Utara</b>	<b>118</b>	<b>118</b>	<b>118</b>

Lanjutan Tabel/*Continued Table* 4.1.10

Kecamatan Subdistrict	SMA Senior High School		
	2018	2019	2020
(1)	(8)	(9)	(10)
Bukit Kemuning	4	4	4
Abung Tinggi	3	3	3
Tanjung Raja	3	3	3
Abung Barat	1	1	1
Abung Tengah	2	2	2
Abung Kunang	2	2	2
Abung Pekurun	1	1	1
Kotabumi	3	3	3
Kotabumi Utara	3	3	3
Kotabumi Selatan	5	5	5
Abung Selatan	3	3	3
Abung Semuli	2	2	2
Blambangan Pagar	3	3	3
Abung Timur	3	3	3
Abung Surakarta	2	2	2
Sungkai Selatan	3	3	3
Muara Sungkai	2	2	2
Bunga Mayang	5	5	5
Sungkai Barat	2	2	2
Sungkai Jaya	2	2	2
Sungkai Utara	5	5	5
Hulusungkai	1	1	1
Sungkai Tengah	2	2	2
<b>Lampung Utara</b>	<b>62</b>	<b>62</b>	<b>62</b>

Lanjutan Tabel/*Continued Table* 4.1.10

Kecamatan Subdistrict	SMK Vocational School		
	2018	2019	2020
(1)	(11)	(12)	(13)
Bukit Kemuning	2	2	2
Abung Tinggi	0	0	0
Tanjung Raja	0	0	0
Abung Barat	0	0	0
Abung Tengah	1	1	1
Abung Kunang	0	0	0
Abung Pekurun	0	0	0
Kotabumi	2	2	2
Kotabumi Utara	2	2	2
Kotabumi Selatan	2	2	2
Abung Selatan	4	4	4
Abung Semuli	2	2	2
Blambangan Pagar	0	0	0
Abung Timur	1	1	1
Abung Surakarta	1	1	1
Sungkai Selatan	0	0	0
Muara Sungkai	0	0	0
Bunga Mayang	1	1	1
Sungkai Barat	0	0	0
Sungkai Jaya	0	0	0
Sungkai Utara	0	0	0
Hulusungkai	1	1	1
Sungkai Tengah	0	0	0
<b>Lampung Utara</b>	<b>19</b>	<b>19</b>	<b>19</b>

Lanjutan Tabel/Continued Table 4.1.10

Kecamatan Subdistrict	Perguruan Tinggi University		
	2018	2019	2020
(1)	(14)	(15)	(16)
Bukit Kemuning	0	0	0
Abung Tinggi	0	0	0
Tanjung Raja	0	0	0
Abung Barat	0	0	0
Abung Tengah	0	0	0
Abung Kunang	0	0	0
Abung Pekurun	0	0	0
Kotabumi	3	3	3
Kotabumi Utara	0	0	0
Kotabumi Selatan	4	4	4
Abung Selatan	3	3	3
Abung Semuli	0	0	0
Blambangan Pagar	0	0	0
Abung Timur	0	0	0
Abung Surakarta	0	0	0
Sungkai Selatan	0	0	0
Muara Sungkai	0	0	0
Bunga Mayang	0	0	0
Sungkai Barat	0	0	0
Sungkai Jaya	0	0	0
Sungkai Utara	0	0	0
Hulusungkai	0	0	0
Sungkai Tengah	0	0	0
<b>Lampung Utara</b>	<b>10</b>	<b>10</b>	<b>10</b>

Catatan/Note: <sup>1</sup> Desa pada tabel ini termasuk Unit Permukiman Transmigrasi (UPT) yang masih dibina oleh kementerian terkait dan nagari di Provinsi Sumatera Barat/Villages in this table include Transmigration Settlement Unit which is still fostered by the relevant ministries and the nagari in the Province of Sumatera Barat

Sumber/Source: BPS, Pendataan Potensi Desa (Podes)/ BPS-Statistics Indonesia, Village Potential Data Collection



**Tabel**  
**Table** 4.1.11

**Angka Partisipasi Murni (APM) dan Angka Partisipasi Kasar (APK) Menurut Jenjang Pendidikan di Kabupaten Lampung Utara, 2019 dan 2020**  
**Net Participation Rates and Gross Participation Rates by Educational Level in Lampung Utara Regency, 2019 and 2020**

Jenjang Pendidikan Educational Level	Angka Partisipasi Murni (APM) Net Participation Rates		Angka Partisipasi Kasar (APK) Gross Participation Rates	
	2019	2020	2019	2020
(1)	(2)	(3)	(4)	(5)
SD/MI Elementary School	...	99,60	...	110,20
SMP/MTs Junior High School	...	78,74	...	93,87
SMA/SMK/MA Senior High School	...	56,92	...	80,42

Catatan/Note: ...

Sumber/Source: BPS, Survei Sosial Ekonomi Nasional (Susenas)/BPS-Statistics Indonesia, National Socioeconomic Survey

**Tabel** 4.1.12 **Persentase Penduduk Berumur 15 Tahun ke Atas yang Melek Huruf Menurut Kelompok Umur di Kabupaten Lampung Utara, 2019 dan 2020**  
**Percentage of Literate People Aged 15 Years and Over by Age Group in Lampung Utara Regency, 2019 and 2020**

Kelompok Umur Age Group	2019	2020
(1)	(2)	(3)
15–19	...	100,00
20–24	...	100,00
25–29	...	100,00
30–34	...	100,00
35–39	...	100,00
40–44	...	100,00
45–49	...	99,03
50+	...	94,78
<b>Jumlah/Total</b>		
<b>15–24</b>	...	<b>100,00</b>
<b>15–44</b>	...	<b>100,00</b>
<b>15+</b>	...	<b>98,48</b>
<b>45+</b>	...	<b>95,86</b>

Catatan/Note: ...

Sumber/Source: BPS, Survei Sosial Ekonomi Nasional (Susenas)/BPS-Statistics Indonesia, National Socioeconomic Survey

## 4.2 KESEHATAN HEALTH

**Tabel** 4.2.1 **Jumlah Desa<sup>1</sup>/Kelurahan Yang Memiliki Sarana Kesehatan Menurut Kecamatan di Kabupaten Lampung Utara, 2018–2020**  
*Number of Villages<sup>1</sup>/Kelurahan Having Health Facilities by Subdistrict in Lampung Utara Regency, 2018–2020*

Kecamatan Subdistrict	Rumah Sakit Hospital		
	2018	2019	2020
(1)	(2)	(3)	(4)
Bukit Kemuning	1	1	1
Abung Tinggi	-	-	-
Tanjung Raja	-	-	-
Abung Barat	-	-	-
Abung Tengah	-	-	-
Abung Kunang	-	-	-
Abung Pekurun	-	-	-
Kotabumi	-	-	-
Kotabumi Utara	-	-	-
Kotabumi Selatan	4	4	3
Abung Selatan	1	1	1
Abung Semuli	-	-	-
Blambangan Pagar	-	-	-
Abung Timur	-	-	-
Abung Surakarta	-	-	-
Sungkai Selatan	-	-	-
Muara Sungkai	-	-	-
Bunga Mayang	-	-	-
Sungkai Barat	-	-	-
Sungkai Jaya	-	-	-
Sungkai Utara	-	-	-
Hulusungkai	-	-	-
Sungkai Tengah	-	-	-
<b>Lampung Utara</b>	<b>6</b>	<b>6</b>	<b>5</b>

Lanjutan Tabel/*Continued Table 4.2.1*

Kecamatan <i>Subdistrict</i>	Rumah Sakit Bersalin <i>Maternity Hospital</i>		
	2018	2019	2020
(1)	(5)	(6)	(7)
Bukit Kemuning	-	-	-
Abung Tinggi	-	-	-
Tanjung Raja	-	-	-
Abung Barat	-	-	-
Abung Tengah	-	-	-
Abung Kunang	-	-	-
Abung Pekurun	-	-	-
Kotabumi	-	-	-
Kotabumi Utara	-	-	-
Kotabumi Selatan	-	-	-
Abung Selatan	-	-	-
Abung Semuli	-	-	-
Blambangan Pagar	-	-	-
Abung Timur	-	-	-
Abung Surakarta	-	-	-
Sungkai Selatan	-	-	-
Muara Sungkai	-	-	-
Bunga Mayang	-	-	-
Sungkai Barat	-	-	-
Sungkai Jaya	-	-	-
Sungkai Utara	-	-	-
Hulusungkai	-	-	-
Sungkai Tengah	-	-	-
<b>Lampung Utara</b>	-	-	-

Lanjutan Tabel/*Continued Table* 4.2.1

Kecamatan Subdistrict	Poliklinik Polyclinic		
	2018	2019	2020
(1)	(8)	(9)	(10)
Bukit Kemuning	3	3	–
Abung Tinggi	-	-	–
Tanjung Raja	-	-	–
Abung Barat	2	2	1
Abung Tengah	-	-	–
Abung Kunang	-	-	–
Abung Pekurun	-	-	–
Kotabumi	4	4	4
Kotabumi Utara	3	3	2
Kotabumi Selatan	11	11	5
Abung Selatan	6	6	7
Abung Semuli	1	1	1
Blambangan Pagar	-	-	–
Abung Timur	-	-	–
Abung Surakarta	2	2	2
Sungkai Selatan	-	-	–
Muara Sungkai	-	-	1
Bunga Mayang	1	1	1
Sungkai Barat	-	-	1
Sungkai Jaya	-	-	–
Sungkai Utara	1	1	1
Hulusungkai	-	-	–
Sungkai Tengah	-	-	–
<b>Lampung Utara</b>	<b>34</b>	<b>34</b>	<b>26</b>

Lanjutan Tabel/Continued Table 4.2.1

Kecamatan Subdistrict	Puskesmas Public Health Center		
	2018	2019	2020
(1)	(11)	(12)	(13)
Bukit Kemuning	1	1	1
Abung Tinggi	1	1	–
Tanjung Raja	1	1	1
Abung Barat	1	1	1
Abung Tengah	1	1	1
Abung Kunang	1	1	1
Abung Pekurun	1	1	1
Kotabumi	2	2	2
Kotabumi Utara	1	1	1
Kotabumi Selatan	2	2	2
Abung Selatan	2	2	2
Abung Semuli	1	1	1
Blambangan Pagar	1	1	1
Abung Timur	1	1	2
Abung Surakarta	1	1	1
Sungkai Selatan	1	1	1
Muara Sungkai	1	1	1
Bunga Mayang	2	2	2
Sungkai Barat	1	1	1
Sungkai Jaya	1	1	1
Sungkai Utara	1	1	1
Hulusungkai	1	1	1
Sungkai Tengah	1	1	2
<b>Lampung Utara</b>	<b>27</b>	<b>27</b>	<b>28</b>

Lanjutan Tabel/*Continued Table* 4.2.1

Kecamatan Subdistrict	Puskesmas Pembantu Subsidiary of Public Health Center		
	2018	2019	2020
(1)	(14)	(15)	(16)
Bukit Kemuning	2	2	2
Abung Tinggi	3	3	4
Tanjung Raja	7	7	7
Abung Barat	1	1	1
Abung Tengah	2	2	2
Abung Kunang	3	3	5
Abung Pekurun	3	3	5
Kotabumi	5	5	6
Kotabumi Utara	5	5	5
Kotabumi Selatan	5	5	8
Abung Selatan	5	5	7
Abung Semuli	4	4	5
Blambangan Pagar	4	4	4
Abung Timur	7	7	9
Abung Surakarta	3	3	4
Sungkai Selatan	2	2	2
Muara Sungkai	2	2	3
Bunga Mayang	2	2	4
Sungkai Barat	2	2	2
Sungkai Jaya	2	2	4
Sungkai Utara	3	3	4
Hulusungkai	1	1	1
Sungkai Tengah	2	2	1
<b>Lampung Utara</b>	<b>77</b>	<b>77</b>	<b>95</b>

Lanjutan Tabel/Continued Table 4.2.1

Kecamatan Subdistrict	Apotek Pharmacy		
	2018	2019	2020
(1)	(17)	(18)	(19)
Bukit Kemuning	4	3	2
Abung Tinggi	-	-	-
Tanjung Raja	2	2	1
Abung Barat	-	-	1
Abung Tengah	-	-	-
Abung Kunang	-	-	-
Abung Pekurun	-	-	-
Kotabumi	7	11	4
Kotabumi Utara	-	-	2
Kotabumi Selatan	10	11	4
Abung Selatan	5	8	5
Abung Semuli	2	2	2
Blambangan Pagar	-	-	-
Abung Timur	-	1	-
Abung Surakarta	1	2	1
Sungkai Selatan	-	-	-
Muara Sungkai	-	-	-
Bunga Mayang	1	1	1
Sungkai Barat	-	-	-
Sungkai Jaya	-	-	-
Sungkai Utara	1	1	1
Hulusungkai	-	-	-
Sungkai Tengah	-	-	-
<b>Lampung Utara</b>	<b>33</b>	<b>42</b>	<b>24</b>

Catatan/Note: <sup>1</sup> Desa pada tabel ini termasuk Unit Permukiman Transmigrasi (UPT) yang masih dibina oleh kementerian terkait dan nagari di Provinsi Sumatera Barat/Villages in this table include Transmigration Settlement Unit which is still fostered by the relevant ministries and the nagari in the Province of Sumatera Barat

Sumber/Source: BPS, Pendataan Potensi Desa (Podes)/BPS-Statistics Indonesia, Village Potential Data Collecting



**Tabel**  
**Table** 4.2.2

**Jumlah Tenaga Kesehatan Menurut Kecamatan di  
Kabupaten Lampung Utara, 2020**  
*Number of Health Human Resources by Subdistrict in  
Lampung Utara Regency, 2020*

Kecamatan Subdistrict	Dokter <sup>1</sup> Doctor <sup>1</sup>	Dokter Gigi <sup>2</sup> Dentist <sup>2</sup>	Perawat Nurse	Bidan Midwife	Tenaga kefarmasian Pharmacist
(1)	(2)	(3)	(4)	(5)	(6)
Bukit Kemuning	2	2	72	52	4
Abung Tinggi	2	2	32	60	2
Tanjung Raja	4	2	32	68	0
Abung Barat	4	2	28	56	2
Abung Tengah	4	2	10	40	0
Abung Kunang	0	0	18	46	0
Abung Pekurun	0	0	20	42	0
Kotabumi	41	9	352	257	28
Kotabumi Utara	4	0	26	64	2
Kotabumi Selatan	20	8	151	122	11
Abung Selatan	10	40	114	107	7
Abung Semuli	0	2	40	88	4
Blambangan Pagar	2	0	30	48	4
Abung Timur	2	2	32	82	2
Abung Surakarta	2	0	42	74	2
Sungkai Selatan	2	0	32	48	0
Muara Sungkai	0	0	9	46	1
Bunga Mayang	12	0	29	56	3
Sungkai Barat	2	0	12	30	2
Sungkai Jaya	2	0	18	38	0
Sungkai Utara	2	0	52	68	0
Hulusungkai	2	0	22	32	0
Sungkai Tengah	2	0	22	34	2
<b>Lampung Utara</b>	<b>121</b>	<b>71</b>	<b>1195</b>	<b>1558</b>	<b>76</b>

Lanjutan Tabel/Continued Table 4.2.2

Kecamatan Subdistrict	Tenaga Kesehatan Masyarakat Public Health worker	Tenaga Kesehatan Lingkungan Enviromental Health Worker	Tenaga Gizi Nutritionist	Ahli Teknologi Laboratorium Medik Medical Laboratory Technician
(1)	(7)	(8)	(9)	(10)
Bukit Kemuning	2	2	4	-
Abung Tinggi	0	4	0	-
Tanjung Raja	8	4	2	-
Abung Barat	8	0	0	-
Abung Tengah	6	0	0	-
Abung Kunang	6	2	0	-
Abung Pekurun	0	2	0	-
Kotabumi	49	24	15	-
Kotabumi Utara	0	8	2	-
Kotabumi Selatan	22	18	2	-
Abung Selatan	8	3	3	-
Abung Semuli	6	4	2	-
Blambangan Pagar	6	0	0	-
Abung Timur	2	4	0	-
Abung Surakarta	0	2	2	-
Sungkai Selatan	2	8	2	-
Muara Sungkai	1	3	1	-
Bunga Mayang	4	4	2	-
Sungkai Barat	4	4	1	-
Sungkai Jaya	2	2	0	-
Sungkai Utara	2	0	0	-
Hulusungkai	0	2	0	-
Sungkai Tengah	0	2	0	-
<b>Lampung Utara</b>	<b>138</b>	<b>102</b>	<b>38</b>	<b>-</b>

Catatan/Note: <sup>1</sup> Dokter dalam tabel ini termasuk dokter spesialis (selain spesialis gigi) dan dokter umum/Doctor in this table include medical specialist (exclude dentist specialist) and general practitioner

<sup>2</sup> Dokter gigi dalam tabel ini termasuk dokter spesialis gigi dan dokter gigi/Doctor in this table include dentist dan dentist specialist

Sumber/Source: Dinas Kesehatan Kabupaten Lampung Utara/Health Service of Lampung Utara Regency

**Tabel 4.2.3**  
**Table**

**Jumlah Rumah Sakit Umum, Rumah Sakit Khusus, Puskesmas, Klinik Pratama, dan Posyandu Menurut Kecamatan di Kabupaten Lampung Utara, 2019 dan 2020**  
**Number of General Hospital, Specialized Hospital, Public Health Center, Primary Clinic, and Integrated Health Post by Subdistrict in Lampung Utara Regency, 2019 and 2020**

Kecamatan Subdistrict	Rumah Sakit Umum General Hospital		Rumah Sakit Khusus Specialized Hospital	
	2019	2020	2019	2020
(1)	(2)	(3)	(4)	(5)
Bukit Kemuning	1	1	0	0
Abung Tinggi	0	0	0	0
Tanjung Raja	0	0	0	0
Abung Barat	0	0	0	0
Abung Tengah	0	0	0	0
Abung Kunang	0	0	0	0
Abung Pekurun	0	0	0	0
Kotabumi	0	0	0	0
Kotabumi Utara	0	0	0	0
Kotabumi Selatan	4	4	0	0
Abung Selatan	1	1	0	0
Abung Semuli	0	0	0	0
Blambangan Pagar	0	0	0	0
Abung Timur	0	0	0	0
Abung Surakarta	0	0	0	0
Sungkai Selatan	0	0	0	0
Muara Sungkai	0	0	0	0
Bunga Mayang	0	0	0	0
Sungkai Barat	0	0	0	0
Sungkai Jaya	0	0	0	0
Sungkai Utara	0	0	0	0
Hulusungkai	0	0	0	0
Sungkai Tengah	0	0	0	0
<b>Lampung Utara</b>	<b>6</b>	<b>6</b>	<b>0</b>	<b>0</b>

Lanjutan Tabel/Continued Table 4.2.3

Kecamatan Subdistrict	Puskesmas <sup>1</sup> Rawat Inap Public Health Center <sup>1</sup> with Inpatient Care		Puskesmas <sup>1</sup> Non Rawat Inap Public Health Center <sup>1</sup> without Inpatient Care	
	2019	2020	2019	2020
(1)	(6)	(7)	(8)	(9)
Bukit Kemuning	1	1	0	0
Abung Tinggi	0	0	0	0
Tanjung Raja	1	1	0	0
Abung Barat	0	0	1	1
Abung Tengah	0	0	1	1
Abung Kunang	0	0	1	1
Abung Pekurun	0	0	1	1
Kotabumi	0	0	2	2
Kotabumi Utara	0	0	1	1
Kotabumi Selatan	1	1	2	2
Abung Selatan	0	0	2	2
Abung Semuli	1	1	0	0
Blambangan Pagar	0	0	1	1
Abung Timur	1	1	1	1
Abung Surakarta	1	1	1	1
Sungkai Selatan	1	1	0	0
Muara Sungkai	1	1	0	0
Bunga Mayang	1	1	1	1
Sungkai Barat	0	0	1	1
Sungkai Jaya	1	1	1	1
Sungkai Utara	1	1	0	0
Hulusungkai	0	0	1	1
Sungkai Tengah	0	0	2	2
<b>Lampung Utara</b>	<b>11</b>	<b>11</b>	<b>20</b>	<b>20</b>

Lanjutan Tabel/*Continued Table 4.2.3*

Kecamatan Subdistrict	Klinik Pratama Primary Clinic		Posyandu Intregrated Health Post	
	2019	2020	2019	2020
(1)	(10)	(11)	(12)	(13)
Bukit Kemuning	0	0	36	36
Abung Tinggi	0	0	10	10
Tanjung Raja	0	0	38	38
Abung Barat	1	1	25	25
Abung Tengah	0	0	18	18
Abung Kunang	0	0	12	12
Abung Pekurun	0	0	12	12
Kotabumi	4	4	43	43
Kotabumi Utara	2	2	38	38
Kotabumi Selatan	9	9	52	52
Abung Selatan	7	7	46	46
Abung Semuli	1	1	25	25
Blambangan Pagar	0	0	20	20
Abung Timur	0	0	41	41
Abung Surakarta	2	2	31	31
Sungkai Selatan	0	0	27	27
Muara Sungkai	1	1	47	47
Bunga Mayang	2	2	24	24
Sungkai Barat	1	1	15	15
Sungkai Jaya	0	0	24	24
Sungkai Utara	1	1	84	84
Hulusungkai	0	0	13	13
Sungkai Tengah	0	0	24	24
<b>Lampung Utara</b>	<b>31</b>	<b>31</b>	<b>705</b>	<b>705</b>

Catatan/Note: <sup>1</sup> Puskesmas yang teregistrasi/Registered Public Health Center

Sumber/Source: Dinas Kesehatan Kabupaten Lampung Utara/Health Service of Lampung Utara Regency

### 4.3 AGAMA DAN SOSIAL LAINNYA RELIGION AND OTHER SOCIAL AFFAIRS

**Tabel 4.3.1** Jumlah Penduduk Menurut Kecamatan dan Agama yang Dianut di Kabupaten Lampung Utara, 2020  
*Population by Subdistrict and Religion in Lampung Utara Regency, 2020*

Kecamatan Subdistrict	Islam	Protestan Protestant	Katolik Catholic	Hindu	Budha Buddha	Lainnya Others
(1)	(2)	(3)	(4)	(5)	(6)	(7)
Bukit Kemuning	39.380	201	41	8	-	-
Abung Tinggi	17.750	-	27	-	-	-
Tanjung Raja	33.709	-	11	67	8	-
Abung Barat	16.175	-	7	1	-	-
Abung Tengah	15.613	125	217	7	-	-
Abung Kunang	10.377	-	5	-	-	-
Abung Pekurun	12.334	57	-	-	-	-
Kotabumi	38.492	836	1740	74	184	-
Kotabumi Utara	30.372	1972	654	23	14	-
Kotabumi Selatan	81.132	409	770	49	-	-
Abung Selatan	27.379	879	284	98	24	-
Abung Semuli	25.062	987	402	64	12	-
Blambangan Pagar	17.662	23	765	3	-	-
Abung Timur	29.785	740	247	93	40	-
Abung Surakarta	29.350	472	531	23	4	-
Sungkai Selatan	23.765	308	170	367	-	-
Muara Sungkai	16.916	27	136	9	-	-
Bunga Mayang	34.809	1680	967	94	24	-
Sungkai Barat	19.175	-	7	-	1	-
Sungkai Jaya	12.874	43	-	51	-	-
Sungkai Utara	32.273	420	330	184	13	-
Hulusungkai	16.742	51	34	180	35	-
Sungkai Tengah	15.566	143	-	752	-	-
<b>Lampung Utara</b>	<b>596.692</b>	<b>9373</b>	<b>7345</b>	<b>2147</b>	<b>359</b>	<b>-</b>

Catatan/Note: ...

Sumber/Source: Kementerian Agama/Ministry of Religious Affairs

**Tabel**  
**Table** 4.3.2**Jumlah Tempat Peribadatan Menurut Kecamatan di  
Kabupaten Lampung Utara, 2020**  
*Number of Places of Worship by Subdistrict in Lampung  
Utara Regency, 2020*

Kecamatan Subdistrict	Masjid Mosque	Mushola Pray Room	Gereja Protestan Protestant Church	Gereja Katholik Catholic Church	Pura Temple	Vihara
(1)	(2)	(3)	(4)	(5)	(6)	(7)
Bukit Kemuning	54	41	2	-	-	-
Abung Tinggi	37	70	-	-	-	-
Tanjung Raja	76	31	-	-	-	-
Abung Barat	47	18	-	-	-	-
Abung Tengah	26	28	3	-	-	-
Abung Kunang	30	9	-	-	-	-
Abung Pekurun	37	8	2	-	-	-
Kotabumi	72	50	8	-	-	1
Kotabumi Utara	65	80	24	3	-	-
Kotabumi Selatan	113	126	4	-	-	-
Abung Selatan	84	37	7	1	-	-
Abung Semuli	40	53	8	1	-	-
Blambangan Pagar	35	32	1	2	-	-
Abung Timur	58	90	7	-	-	-
Abung Surakarta	41	113	4	5	-	-
Sungkai Selatan	44	34	3	-	-	-
Muara Sungkai	25	17	1	-	-	-
Bunga Mayang	43	93	14	5	2	-
Sungkai Barat	47	12	-	-	-	-
Sungkai Jaya	31	52	1	-	-	-
Sungkai Utara	65	58	7	-	2	-
Hulusungkai	41	2	1	-	2	-
Sungkai Tengah	38	23	1	-	6	-
<b>Lampung Utara</b>	<b>1149</b>	<b>1076</b>	<b>101</b>	<b>17</b>	<b>12</b>	<b>1</b>

Catatan/Note: ...

Sumber/Source: Kementerian Agama/Ministry of Religious Affairs

**Tabel 4.3.3** Jumlah Desa<sup>1</sup>/Kelurahan yang Mengalami Bencana Alam<sup>2</sup> Menurut Kecamatan di Kabupaten Lampung Utara, 2018–2020  
**Number of Villages<sup>1</sup>/Kelurahan that Had Natural Disaster<sup>2</sup> by Subdistrict in Lampung Utara Regency, 2018–2020**

Kecamatan Subdistrict	Banjir/Flood		
	2018	2019	2020
(1)	(2)	(3)	(4)
Bukit Kemuning	–	–	–
Abung Tinggi	1	–	–
Tanjung Raja	6	–	–
Abung Barat	–	–	–
Abung Tengah	3	3	3
Abung Kunang	1	–	1
Abung Pekurun	2	–	–
Kotabumi	7	5	9
Kotabumi Utara	1	–	2
Kotabumi Selatan	5	3	3
Abung Selatan	5	–	2
Abung Semuli	–	–	–
Blambangan Pagar	–	–	–
Abung Timur	–	2	4
Abung Surakarta	–	–	–
Sungkai Selatan	2	–	4
Muara Sungkai	–	–	1
Bunga Mayang	1	–	–
Sungkai Barat	–	–	–
Sungkai Jaya	–	–	2
Sungkai Utara	3	1	–
Hulusungkai	–	–	–
Sungkai Tengah	–	–	–
<b>Lampung Utara</b>	<b>37</b>	<b>14</b>	<b>31</b>



Lanjutan Tabel/*Continued Table* 4.3.3

Kecamatan <i>Subdistrict</i>	Gempa Bumi/ <i>Earthquake</i>		
	2018	2019	2020
(1)	(5)	(6)	(7)
Bukit Kemuning	–	–	–
Abung Tinggi	–	–	–
Tanjung Raja	–	–	–
Abung Barat	–	–	–
Abung Tengah	–	–	–
Abung Kunang	–	–	1
Abung Pekurun	–	–	–
Kotabumi	–	–	–
Kotabumi Utara	–	–	–
Kotabumi Selatan	–	–	–
Abung Selatan	–	–	–
Abung Semuli	–	–	–
Blambangan Pagar	–	–	–
Abung Timur	–	–	–
Abung Surakarta	–	–	–
Sungkai Selatan	–	–	–
Muara Sungkai	–	–	–
Bunga Mayang	–	–	–
Sungkai Barat	–	–	–
Sungkai Jaya	–	–	–
Sungkai Utara	–	–	–
Hulusungkai	–	–	–
Sungkai Tengah	–	–	–
<b>Lampung Utara</b>	–	–	<b>1</b>

Lanjutan Tabel/Continued Table 4.3.3

Kecamatan Subdistrict	Tanah Longsor/Landslide		
	2018	2019	2020
(1)	(8)	(9)	(10)
Bukit Kemuning	1	1	1
Abung Tinggi	–	–	–
Tanjung Raja	4	–	–
Abung Barat	–	–	–
Abung Tengah	1	–	1
Abung Kunang	–	–	–
Abung Pekurun	3	–	–
Kotabumi	1	–	–
Kotabumi Utara	–	–	–
Kotabumi Selatan	1	–	–
Abung Selatan	–	–	–
Abung Semuli	–	–	–
Blambangan Pagar	–	–	–
Abung Timur	–	–	–
Abung Surakarta	–	–	–
Sungkai Selatan	–	–	–
Muara Sungkai	–	–	–
Bunga Mayang	–	–	–
Sungkai Barat	–	–	–
Sungkai Jaya	–	–	–
Sungkai Utara	–	–	–
Hulusungkai	–	–	–
Sungkai Tengah	–	–	–
<b>Lampung Utara</b>	<b>11</b>	<b>1</b>	<b>2</b>

Catatan/Note: <sup>1</sup> Desa pada tabel ini termasuk Unit Permukiman Transmigrasi (UPT) yang masih dibina oleh kementerian terkait dan nagari di Provinsi Sumatera Barat/Villages in this table are included in Transmigration Settlement Unit which is still fostered by the relevant ministries and the nagari in the Province of Sumatera Barat

<sup>2</sup> Kejadian dalam setahun sebelum tahun pencacahan/Occured during the last one year before the enumeration years

Sumber/Source: BPS, Pendataan Potensi Desa (Podes)/BPS-Statistics Indonesia, Village Potential Data Collecting

#### 4.4 KEMISKINAN POVERTY

**Tabel 4.4.1** **Garis Kemiskinan, Jumlah, dan Persentase Penduduk Miskin di Kabupaten Lampung Utara, 2013–2020**  
*Poverty Line, Number, and Percentage of Poor People in Lampung Utara Regency, 2013–2020*

Tahun Year	Garis Kemiskinan (rupiah/kapita/bulan) Poverty Line (rupiah/capita/month)	Jumlah Penduduk Miskin (ribu) Number of Poor People (thousand)	Persentase Penduduk Miskin Percentage of Poor People
(1)	(2)	(3)	(4)
2013	322.835	142,01	23,67
2014	338.031	140,73	23,32
2015	346.393	140,40	23,20
2016	369.628	139,50	22,92
2017	379.962	131,78	21,55
2018	390.927	128,02	20,85
2019	400.248	122,65	19,90
2020	441.045	119,28	19,30

Catatan/Note: ...

Sumber/Source: BPS, Survei Sosial Ekonomi Nasional Maret/BPS-Statistics Indonesia, March National Socioeconomic Survey

**Tabel 4.4.2** Indeks Kedalaman Kemiskinan dan Indeks Keparahan Kemiskinan di Kabupaten Lampung Utara, 2013–2020  
**Poverty Gap Index and Poverty Severity Index in Lampung Utara Regency, 2013–2020**

Tahun Year	Indeks Kedalaman Kemiskinan Poverty Gap Index	Indeks Keparahan Kemiskinan Poverty Severity Index
(1)	(2)	(3)
2013	3,30	0,75
2014	3,71	0,98
2015	4,08	1,14
2016	4,68	1,37
2017	4,19	1,15
2018	2,96	0,63
2019	3,72	0,93
2020	2,88	0,69

Catatan/Note: ...

Sumber/Source: BPS, Survei Sosial Ekonomi Nasional Maret/BPS-Statistics Indonesia, March National Socioeconomic Survey

# PERTANIAN, KEHUTANAN, PETERNAKAN, DAN PERIKANAN

*Agriculture, Forestry, Livestock, and Fishery*

## PRODUKSI TANAMAN BIOFARMAKA DI LAMPUNG UTARA 2020 (KWINTAL)

*Production of Medicinal Plants in Lampung Utara 2020 (kwintal)*

JAHE  
ginger

201 103

KENCUR  
east indian galangal

339 035

KUNYIT  
turmeric

40 435

LAOS/LENGKUAS  
galanga

137 088



## PRODUKSI BUAH BUAHAN DI LAMPUNG UTARA 2020 (KWINTAL)

*Production of Fruits in Lampung Utara 2020 (kwintal)*



MANGGA  
mango

42 171

JERUK SIAM  
orange

3 933

DURIAN  
durian

9 668

PISANG  
banana

81 690

PEPAYA  
papaya

12 828

SALAK  
snakefruit

467



**PENJELASAN TEKNIS**

1. **Lahan sawah** adalah lahan pertanian yang berpetak-petak dan dibatasi oleh pematang (galengan), saluran untuk menahan/menyalurkan air, yang biasanya ditanami padi sawah tanpa memandang dari mana diperoleh atau status lahan tersebut. Lahan yang dimaksud termasuk lahan yang terdaftar di Pajak Bumi Bangunan, luran Pembangunan Daerah, lahan bengkok, lahan serobotan, lahan rawa yang ditanami padi dan lahan bekas tanaman tahunan yang telah dijadikan sawah, baik yang ditanami padi, palawija atau tanaman semusim lainnya.
2. **Tegal/Kebun** adalah lahan pertanian bukan sawah (lahan kering) yang ditanami tanaman semusim atau tahunan dan terpisah dengan halaman sekitar rumah serta penggunaannya tidak berpindah pindah.
3. **Ladang/Huma** adalah lahan pertanian bukan sawah (lahan kering) yang biasanya ditanami tanaman semusim dan penggunaannya hanya semusim atau dua musim, kemudian akan ditinggalkan bila sudah tidak subur lagi (berpindah-pindah). Kemungkinan lahan ini beberapa tahun kemudian akan dikerjakan kembali jika sudah subur.

**TECHNICAL NOTES**

1. **Wetland** is agricultural land that separated by small dykes to resist water, where the main crop is usually wetland paddy without considering where it is got from or the status of the land. It includes the land that is registered at land income tax office, regional development contribution, 'bengkok' land, illegal ownership, swamps for rice cultivation, and annual crop land mark that has been used as rice field, which are both planted with paddy, secondary crops or the other seasonal crops.
2. **Dry field/Garden** is an dryland (unirrigated land) which is planted with seasonal or annual crops and separately from the yard around the house without shifting.
3. **Unirrigated agricultural field/Shifting cultivation land** is dryland (unirrigated land) that usually is cultivated for seasonal crops and utilized only for one or two seasons, then it will be left when it is not fertile (shifting). Maybe, this land will be used again in a few years if it has been fertile.

- 4. Lahan yang sementara tidak diusahakan** adalah lahan yang biasanya diusahakan tetapi untuk sementara (lebih dari 1 (satu) tahun tetapi kurang dari atau sama dengan 2 (dua) tahun) tidak diusahakan, termasuk lahan sawah yang tidak diusahakan selama lebih dari 2 (dua) tahun.
- 4. Temporarily unused land** is land that is regularly used but temporarily (more than a year but less or equal than two years) is unused, it includes wetland that is not cultivated more than two years
- 5. Tanaman sayuran dan buah buahan semusim**  
**Tanaman sayuran semusim** adalah tanaman sumber vitamin, garam mineral dan lain-lain yang dikonsumsi dari bagian tanaman yang berupa daun, bunga, buah, dan umbinya, yang berumur kurang dari satu tahun.  
**Tanaman buah-buahan semusim** adalah tanaman sumber vitamin, garam mineral, dan lain-lain yang dikonsumsi dari bagian tanaman yang berupa buah, berumur kurang dari satu tahun, tidak berbentuk pohon/rumpun tetapi menjalar dan berbatang lunak.
- 5. Seasonal vegetable and fruit plants**  
**Seasonal vegetable plants** are plants which are the sources of vitamin, mineral salt, etc, consumed from the part of the plant in the form of leaf, flower, fruit, and root with the age of less than one year.  
**Seasonal fruit plants** are plants which are the sources of vitamin, mineral salt, etc, consumed from the part of the plant in the form of fruits. These plants are creeps with the age of less than one year.
- 6. Tanaman buah-buahan dan sayuran tahunan**  
**Tanaman buah-buahan tahunan** adalah tanaman sumber vitamin, garam mineral, dan lain-lain yang dikonsumsi dari bagian tanaman yang berupa buah dan merupakan tanaman tahunan.  
**Tanaman sayuran tahunan** adalah tanaman sumber vitamin,
- 6. Annual fruit and vegetable plants**  
**Annual fruit plants** are plants which are the sources of vitamin, contained mineral salt, etc, consumed from the part of plant in the form of fruit and more than one year of age.  
**Annual vegetable plants** are plants which are the sources of vitamin, contained mineral salt,



garam mineral, dan lain-lain yang dikonsumsi dari bagian tanaman yang berupa daun dan atau buah yang berumur lebih dari satu tahun.

*etc, consumed from the part of the plant in the form of vegetable and more than one year of age.*

7. **Tanaman biofarmaka** adalah tanaman yang bermanfaat untuk obat-obatan, kosmetik, dan kesehatan yang dikonsumsi atau digunakan dari bagian bagian tanaman seperti daun, batang, buah, umbi (rimpang) ataupun akar.

7. **Medicinal plants** are plants which are useful for medicine. It is consumed from part of the plant such as leaf, flower, fruit, tuber, and root.

8. **Tanaman hias** adalah tanaman yang mempunyai nilai keindahan baik bentuk, warna daun, tajuk maupun bunganya, sering digunakan untuk penghias pekarangan dan lain sebagainya.

8. **Ornamental plants** are plants which have a beauty value, either in shape, colour of leaf or crown of flower, and they are often used as a yard decorator.

9. **Luas panen tanaman hortikultura** adalah luas tanaman sayuran, buah-buahan, biofarmaka, dan tanaman hias yang diambil hasilnya/dipanen pada periode pelaporan.

9. **Harvested area of horticulture** is area which vegetable, fruit, medicinal and ornamental plant of crop harvested during the period of report.

10. **Luas panen untuk tanaman sayuran** adalah luas tanaman yang dipanen sekaligus/habis/dibongkar dan luas tanaman yang dipanen berkali-kali (lebih dari satu kali)/belum habis.

10. **Harvested area of vegetables** is area of entirely plant harvested/ demolished and plant harvested several times/undemolished.

**Tanaman yang dipanen sekaligus/ habis/dibongkar** adalah tanaman yang sehabis panen langsung dibongkar/dicabut, terdiri dari bawang

**Entirely plants harvested/ demolished** are plants usually harvested once and demolished to be substituted by other plants, consisting of: shallots, garlic, leeks, potato, cabbage, cauli flower, mustard green, carrots, chinese

merah, bawang putih, bawang daun, kentang, kol/kubis, kembang kol, petsai/sawi, wortel, lobak, dan kacang merah.

**Tanaman yang dipanen berkali-kali (lebih dari satu kali)/belum habis** adalah tanaman yang pemanenannya lebih dari satu kali dan biasanya dibongkar apabila panen terakhir sudah tidak memadai lagi, terdiri dari: kacang panjang, cabe besar, cabe rawit, jamur, tomat, terung, buncis, ketimun, labu siam, kangkung, bayam, melon, semangka, dan blewah.

*radish, and red kidney beans.*

**Plants harvested several times/undemolished** are plants usually harvested more than once and demolished in the case that the last harvest was economically not profitable. They consist of : yard long beans, chili, small chili, mushroom, tomatoes, egg plant, french beans, cucumber, pumpkin/chajota, swamp cabbage, spinach, melon, watermelon, and blewah .

**11. Produksi hortikultura** adalah hasil menurut bentuk produk dari setiap tanaman sayuran, buah-buahan, biofarmaka dan tanaman hias yang diambil berdasarkan luas yang dipanen/tanaman yang menghasilkan pada bulan/triwulan laporan.

**11. Horticulture production** is the standard production quantity form of vegetable, fruit, medicinal and ornamental plant based on harvested area/the number of production plants reported monthly/quarterly.

**12. Kawasan hutan** adalah wilayah tertentu yang berupa hutan, yang ditunjuk dan atau ditetapkan oleh pemerintah untuk dipertahankan keberadaannya sebagai hutan tetap. Hal ini untuk menjamin kepastian hukum mengenai status kawasan hutan, letak batas dan luas suatu wilayah tertentu yang sudah ditunjuk menjadi kawasan hutan tetap.

**12. Forest Area** is a specific territory of forest ecosystem determined and or decided by the government as a permanent forest. Such decision is important to maintain the size of forest area and to ensure its legitimation and boundary demarcation of permanent forest.

13. Berdasarkan Undang-Undang No. 41 Tahun 1999 tentang Kehutanan, kawasan hutan dibagi ke dalam kelompok Hutan Konservasi, Hutan Lindung, dan Hutan Produksi.
13. *In accordance to the Act on Forestry No. 41/1999, forest area is categorized as Conservation Forest, Protection Forest and Production Forest.*
14. **Hutan Konservasi** adalah kawasan hutan dengan ciri khas tertentu, yang mempunyai fungsi pokok pengawetan keanekaragaman tumbuhan dan satwa serta ekosistemnya.
14. **Conservation Forest** is a forest area having specific characteristic established for the purposes of conservation of animal and plant species as well as their ecosystem.
15. **Hutan Lindung** adalah kawasan hutan yang mempunyai fungsi pokok sebagai perlindungan sistem penyangga kehidupan untuk mengatur tata air, mencegah banjir, mengendalikan erosi, mencegah intrusi air laut, dan memelihara kesuburan tanah.
15. **Protection Forest** is a forest area designated to serve life support system, maintain hydrological system, prevent of flood, erosion control, seawater intrusion, and maintain soil fertility.
16. **Hutan Produksi** adalah kawasan hutan yang mempunyai fungsi pokok memproduksi hasil hutan. Hutan produksi terdiri dari Hutan Produksi Tetap (HP), Hutan Produksi Terbatas (HPT), dan Hutan Produksi yang dapat dikonversi.
16. **Production Forest** is a forest area designated mainly to promote sustainable forest production. Production forest is classified as permanent production forest, limited production forest, and convertible production forest.
17. **Hutan Konservasi** terdiri dari: Kawasan suaka alam berupa Cagar Alam (CA) dan Suaka Margasatwa (SM); kawasan pelestarian alam berupa Taman Nasional (TN), Taman Hutan Raya (THR), dan Taman Wisata Alam (TWA); Taman Buru (TB). Taman
17. **Conservation Forest** is divided into: Sanctuary Reserve area consists of Strict Nature Reserve and Wildlife Sanctuary. Nature conservation area consists of National Park (TN), Grand Forest Park (THR), and Nature Recreation Park (TWA); Game Hunting Park

Buru adalah kawasan hutan yang ditetapkan sebagai tempat wisata berburu.

*(TB) Game Hunting Park is forest area devoted for game hunting recreation.*

18. Data populasi ternak bersumber dari Dinas Pertanian, Peternakan, dan Perikanan.

18. *Data of domestic livestock population are obtain from the Agriculture, Livestock and Fishery Service of Lampung Utara Regency.*

19. Data statistik perikanan merupakan data sekunder yang bersumber dari Dinas Pertanian, Peternakan, dan Perikanan.

19. *Fishery Statistics are secondary data obtained from the Agriculture, Livestock and Fishery Service of Lampung Utara Regency.*

**ULASAN****Hortikultura**

Produksi tanaman hortikultura di Kabupaten Lampung Utara relatif rendah. Kabupaten Lampung Utara sendiri masih mengandalkan produk hortikultura kiriman dari kabupaten lain, seperti Lampung Barat, Lampung Timur, dsb.

Produksi Tanaman Hortikultura pada tahun 2020 dibandingkan tahun 2019 mengalami fluktuatif. Produksi cabai besar mencapai 16.066 kwintal dengan luas panen 114 Ha, kemudian produksi cabai rawit mencapai 8.290 kwintal dengan luas panen 60 Ha dan produksi tomat 2.164 kwintal dengan luas panen 26 Ha.

Produksi Tanaman Biofarmaka pada tahun 2020 dibandingkan tahun 2019 mengalami fluktuatif. Produksi Jahe mencapai 201.103 kg dengan luas panen 93.935 m<sup>2</sup>, kemudian produksi Laos/Lengkuas mencapai 137.088 kg dengan luas panen 34.235 m<sup>2</sup> dan produksi Kencur 339.035 kg dengan luas panen 172.700 m<sup>2</sup>. Produksi Kunyit 40.435 kg dengan luas panen 51.400 m<sup>2</sup>.

Produksi tanaman sayuran dan buah buahan semusim mengalami fluktuatif pada tahun 2020 di Kabupaten Lampung Utara. Mangga produksinya mencapai 42.171 kwintal. Durian produksinya mencapai 9.668 kwintal. Jeruk Siam produksinya mencapai 3.933 kwintal. Pisang

**DESCRIPTION***Horticulture*

*Horticultural production in Lampung Utara Regency is relatively low. Lampung Utara Regency itself still relies on horticultural products sent from other districts, such as Lampung Barat, Lampung Timur, etc.*

*Horticultural Production in 2020 compared to 2019 has been volatile. Large chili production reached 16,066 quintals with a harvest area of 114 hectares, then cayenne pepper production reached 8,290 quintals with a harvest area of 60 hectares and tomato production was 2,164 quintals with a harvest area of 26 hectares.*

*Biopharmaca Production in 2020 compared to 2019 has been volatile. Ginger production reached 201,103 kg with a harvest area of 93,935 m<sup>2</sup>, then Laos/galangal production reached 137,088 kg with a harvest area of 34,235 m<sup>2</sup> and Kencur production 339,035 kg with a harvest area of 172,700 m<sup>2</sup>. Turmeric production 40,435 kg with a harvest area of 51,400 m<sup>2</sup>.*

*The production of seasonal vegetables and fruit crops has fluctuated in 2020 in Lampung Utara Regency. Mango production reaches 42,171 quintals. The production durian reaches 9,668 quintals. The production of Siam orange is 3,933 quintals. Banana production reaches 81,690 quintals.*

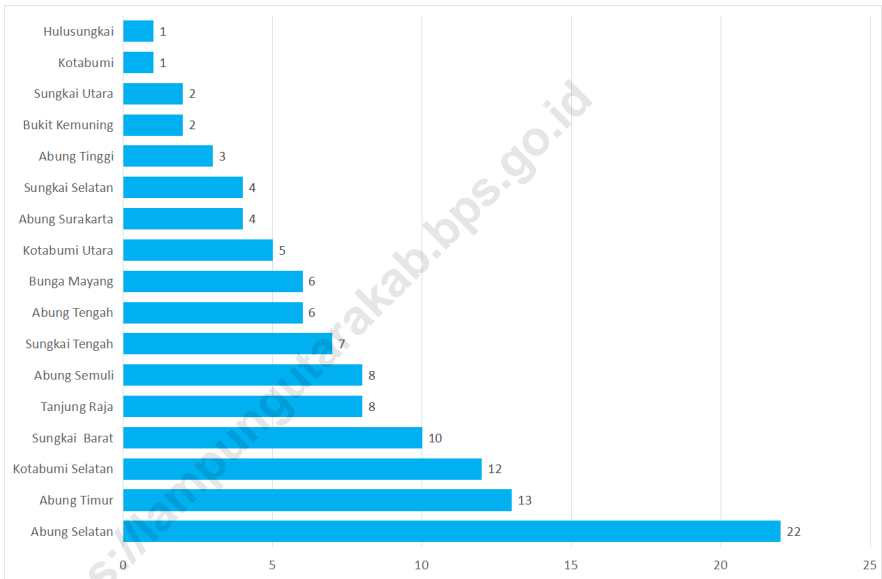
produksinya mencapai 81.690 kwintal. Pepaya produksinya mencapai 12.828 kwintal. Salak produksinya mencapai 467 kwintal.

*Papaya production reaches 12,828 quintals. Salak production reaches 467 quintals.*

<https://lampungutarakab.bps.go.id>

**Gambar**  
**Figures** 5.1

**Luas Panen Cabai Besar Menurut Kecamatan di Kabupaten Lampung Utara (ha), 2020 2020**  
**Harvested Area of Chili by Subdistrict in Lampung Utara Regency (ha), 2020**



Catatan/Note: ...

Sumber/Source: BPS, Statistik Pertanian Hortikultura SPH-SBS/BPS-Statistics Indonesia, Agricultural Statistic for Horticulture SPH-SBS

<https://lampungutarakab.bps.go.id>

Sumber/Source : ....



## 5.1 HORTIKULTURA HORTICULTURE

**Tabel** 5.1.1 **Luas Panen Tanaman Sayuran Menurut Kecamatan dan Jenis Tanaman di Kabupaten Lampung Utara (ha), 2019 dan 2020**  
*Harvested Area of Vegetables by Subdistrict and Kind of Plant in Lampung Utara Regency (ha), 2019 and 2020*

Kecamatan Subdistrict	Bawang Merah Shallot		Cabai Besar Chili/Big Chili	
	2019	2020*	2019	2020*
(1)	(2)	(3)	(4)	(5)
Bukit Kemuning	-	-	-	2
Abung Tinggi	-	-	1	3
Tanjung Raja	-	-	11	8
Abung Barat	-	-	-	-
Abung Tengah	-	-	2	6
Abung Kunang	-	-	-	-
Abung Pekurun	-	-	-	-
Kotabumi	-	-	3	1
Kotabumi Utara	-	-	3	5
Kotabumi Selatan	-	-	20	12
Abung Selatan	-	-	15	22
Abung Semuli	-	-	12	8
Blambangan Pagar	-	-	5	-
Abung Timur	-	-	6	13
Abung Surakarta	-	-	5	4
Sungkai Selatan	-	-	9	4
Muara Sungkai	-	-	-	-
Bunga Mayang	-	-	5	6
Sungkai Barat	-	-	3	10
Sungkai Jaya	-	-	-	-
Sungkai Utara	-	-	1	2
Hulusungkai	-	-	-	1
Sungkai Tengah	-	-	-	7
<b>Lampung Utara</b>	<b>-</b>	<b>-</b>	<b>101</b>	<b>114</b>

Lanjutan Tabel/Continued Table 5.1.1

Kecamatan Subdistrict	Cabai Rawit Chili/Cayenne Pepper		Kentang Potato	
	2019	2020*	2019	2020*
(1)	(6)	(7)	(8)	(9)
Bukit Kemuning	-	2	-	-
Abung Tinggi	-	2	-	-
Tanjung Raja	13	10	-	-
Abung Barat	-	-	-	-
Abung Tengah	3	4	-	-
Abung Kunang	-	-	-	-
Abung Pekurun	3	1	-	-
Kotabumi	1	-	-	-
Kotabumi Utara	2	8	-	-
Kotabumi Selatan	-	-	-	-
Abung Selatan	6	9	-	-
Abung Semuli	11	4	-	-
Blambangan Pagar	-	-	-	-
Abung Timur	1	-	-	-
Abung Surakarta	1	4	-	-
Sungkai Selatan	5	4	-	-
Muara Sungkai	-	-	-	-
Bunga Mayang	4	-	-	-
Sungkai Barat	2	6	-	-
Sungkai Jaya	-	-	-	-
Sungkai Utara	-	3	-	-
Hulusungkai	-	-	-	-
Sungkai Tengah	-	3	-	-
<b>Lampung Utara</b>	<b>52</b>	<b>60</b>	<b>-</b>	<b>-</b>

Lanjutan Tabel/Continued Table 5.1.1

Kecamatan Subdistrict	Kubis Cabbage		Tomat Tomato	
	2019	2020*	2019	2020*
(1)	(10)	(11)	(12)	(13)
Bukit Kemuning	-	-	-	-
Abung Tinggi	-	-	-	-
Tanjung Raja	-	-	2	10
Abung Barat	-	-	-	-
Abung Tengah	-	-	1	4
Abung Kunang	-	-	1	-
Abung Pekurun	-	-	-	-
Kotabumi	-	-	-	-
Kotabumi Utara	-	-	-	-
Kotabumi Selatan	-	-	-	-
Abung Selatan	-	-	8	6
Abung Semuli	-	-	-	-
Blambangan Pagar	-	-	-	-
Abung Timur	-	-	5	2
Abung Surakarta	-	-	-	1
Sungkai Selatan	-	-	-	-
Muara Sungkai	-	-	-	-
Bunga Mayang	-	-	2	2
Sungkai Barat	-	-	-	-
Sungkai Jaya	-	-	-	-
Sungkai Utara	-	-	-	1
Hulusungkai	-	-	-	-
Sungkai Tengah	-	-	-	-
<b>Lampung Utara</b>	-	-	<b>19</b>	<b>26</b>

Lanjutan Tabel/Continued Table 5.1.1

Kecamatan Subdistrict	Bawang Putih Garlic		Komoditas daerah		Komoditas daerah	
	2019	2020 <sup>x</sup>	2019	2020 <sup>x</sup>	2019	2020 <sup>x</sup>
(1)	(14)	(15)	(16)	(17)	(18)	(19)
Bukit Kemuning	-	-				
Abung Tinggi	-	-				
Tanjung Raja	-	-				
Abung Barat	-	-				
Abung Tengah	-	-				
Abung Kunang	-	-				
Abung Pekurun	-	-				
Kotabumi	-	-				
Kotabumi Utara	-	-				
Kotabumi Selatan	-	-				
Abung Selatan	-	-				
Abung Semuli	-	-				
Blambangan Pagar	-	-				
Abung Timur	-	-				
Abung Surakarta	-	-				
Sungkai Selatan	-	-				
Muara Sungkai	-	-				
Bunga Mayang	-	-				
Sungkai Barat	-	-				
Sungkai Jaya	-	-				
Sungkai Utara	-	-				
Hulusungkai	-	-				
Sungkai Tengah	-	-				
<b>Lampung Utara</b>	-	-				

Catatan/Note: ...

Sumber/Source: BPS, Statistik Pertanian Hortikultura SPH-SBS/BPS-Statistics Indonesia, Agricultural Statistic for Horticulture SPH-SBS

**Tabel**  
**Table** 5.1.2

**Produksi Tanaman Sayuran Menurut Kecamatan dan Jenis Tanaman di Kabupaten Lampung Utara (kuintal), 2019 dan 2020**

*Production of Vegetables by Subdistrict and Kind of Plant in Lampung Utara Regency (quintal), 2019 and 2020*

Kecamatan Subdistrict	Bawang Merah Shallot		Cabai Besar Chili/Big Chili	
	2019	2020*	2019	2020*
(1)	(2)	(3)	(4)	(5)
Bukit Kemuning	-	-	-	860
Abung Tinggi	-	-	2	39
Tanjung Raja	-	-	2 167	132
Abung Barat	-	-	-	-
Abung Tengah	-	-	431	1 210
Abung Kunang	-	-	-	-
Abung Pekurun	-	-	-	-
Kotabumi	-	-	1 212	895
Kotabumi Utara	-	-	540	143
Kotabumi Selatan	-	-	1 080	830
Abung Selatan	-	-	1 830	1 530
Abung Semuli	-	-	844	3 590
Blambangan Pagar	-	-	1 544	-
Abung Timur	-	-	789	1 379
Abung Surakarta	-	-	370	825
Sungkai Selatan	-	-	630	305
Muara Sungkai	-	-	-	-
Bunga Mayang	-	-	560	235
Sungkai Barat	-	-	770	1 960
Sungkai Jaya	-	-	-	-
Sungkai Utara	-	-	70	1 330
Hulusungkai	-	-	-	12
Sungkai Tengah	-	-	-	791
<b>Lampung Utara</b>	-	-	<b>12 839</b>	<b>16 066</b>

Lanjutan Tabel/Continued Table 5.1.2

Kecamatan Subdistrict	Cabai Rawit Chili/Cayenne Pepper		Kentang Potato	
	2019	2020*	2019	2020*
(1)	(6)	(7)	(8)	(9)
Bukit Kemuning	-	760	-	-
Abung Tinggi	-	94	-	-
Tanjung Raja	2 419	142	-	-
Abung Barat	-	-	-	-
Abung Tengah	895	990	-	-
Abung Kunang	-	-	-	-
Abung Pekurun	663	745	-	-
Kotabumi	360	-	-	-
Kotabumi Utara	391	235	-	-
Kotabumi Selatan	-	-	-	-
Abung Selatan	770	620	-	-
Abung Semuli	666	715	-	-
Blambangan Pagar	-	-	-	-
Abung Timur	94	-	-	-
Abung Surakarta	30	720	-	-
Sungkai Selatan	255	265	-	-
Muara Sungkai	-	-	-	-
Bunga Mayang	250	-	-	-
Sungkai Barat	704	1 350	-	-
Sungkai Jaya	-	-	-	-
Sungkai Utara	-	1 235	-	-
Hulusungkai	-	-	-	-
Sungkai Tengah	-	419	-	-
<b>Lampung Utara</b>	<b>7 497</b>	<b>8 290</b>	-	-

Lanjutan Tabel/Continued Table 5.1.2

Kecamatan Subdistrict	Kubis Cabbage		Tomat Tomato	
	2019	2020*	2019	2020*
(1)	(10)	(11)	(12)	(13)
Bukit Kemuning	-	-	-	-
Abung Tinggi	-	-	-	-
Tanjung Raja	-	-	380	482
Abung Barat	-	-	-	-
Abung Tengah	-	-	570	485
Abung Kunang	-	-	586	-
Abung Pekurun	-	-	-	-
Kotabumi	-	-	-	-
Kotabumi Utara	-	-	-	-
Kotabumi Selatan	-	-	-	-
Abung Selatan	-	-	2 544	295
Abung Semuli	-	-	-	-
Blambangan Pagar	-	-	-	-
Abung Timur	-	-	1 244	172
Abung Surakarta	-	-	-	200
Sungkai Selatan	-	-	-	-
Muara Sungkai	-	-	-	-
Bunga Mayang	-	-	380	330
Sungkai Barat	-	-	-	-
Sungkai Jaya	-	-	-	-
Sungkai Utara	-	-	-	200
Hulusungkai	-	-	-	-
Sungkai Tengah	-	-	-	-
<b>Lampung Utara</b>	-	-	<b>5 704</b>	<b>2 164</b>

Lanjutan Tabel/Continued Table 5.1.2

Kecamatan Subdistrict	Bawang Putih Garlic		Komoditas daerah		Komoditas daerah	
	2019	2020 <sup>x</sup>	2019	2020 <sup>x</sup>	2019	2020 <sup>x</sup>
(1)	(14)	(15)	(16)	(17)	(18)	(19)
Bukit Kemuning	-	-				
Abung Tinggi	-	-				
Tanjung Raja	-	-				
Abung Barat	-	-				
Abung Tengah	-	-				
Abung Kunang	-	-				
Abung Pekurun	-	-				
Kotabumi	-	-				
Kotabumi Utara	-	-				
Kotabumi Selatan	-	-				
Abung Selatan	-	-				
Abung Semuli	-	-				
Blambangan Pagar	-	-				
Abung Timur	-	-				
Abung Surakarta	-	-				
Sungkai Selatan	-	-				
Muara Sungkai	-	-				
Bunga Mayang	-	-				
Sungkai Barat	-	-				
Sungkai Jaya	-	-				
Sungkai Utara	-	-				
Hulusungkai	-	-				
Sungkai Tengah	-	-				
<b>Lampung Utara</b>	-	-				

Catatan/Note: ...

Sumber/Source: BPS, Statistik Pertanian Hortikultura SPH-SBS/BPS-Statistics Indonesia, Agricultural Statistic for Horticulture SPH-SBS



**Tabel**  
**Table** 5.1.3

**Luas Panen Tanaman Sayuran dan Buah-buahan Semusim Menurut Jenis Tanaman di Kabupaten Lampung Utara (ha), 2017–2020**  
**Harvested Area of Seasonal Vegetables and Fruits by Kind of Plant in Lampung Utara Regency (ha), 2017–2020**

Jenis Tanaman Kind of Plants	2017	2018	2019	2020*
(1)	(2)	(3)	(4)	(5)
<b>Sayuran/Vegetables:</b>				
Bawang Merah/ <i>Shallots</i>		-	-	-
Bawang Putih/ <i>Garlic</i>		-	-	-
Cabai Besar/ <i>Chili/Big Chili</i>		199	101	114
Cabai Rawit/ <i>Chili/Cayenne Pepper</i>		72	52	60
Kentang/ <i>Potato</i>		-	-	-
Kubis/ <i>Cabbage</i>		-	-	-
Komoditas daerah				
Komoditas daerah				
<b>Buah-buahan/Fruits:</b>				
Komoditas daerah				
Komoditas daerah				

Catatan/Note: ...

Sumber/Source: BPS, Statistik Pertanian Hortikultura SPH-SBS/BPS-Statistics Indonesia, Agricultural Statistic for Horticulture SPH-SBS

**Tabel** 5.1.4 **Produksi Tanaman Sayuran dan Buah-buahan Semusim Menurut Jenis Tanaman di Kabupaten Lampung Utara (kuintal), 2017–2020**  
**Production of Seasonal Vegetables and Fruits by Kind of Plant in Lampung Utara Regency (quintal), 2017–2020**

Jenis Tanaman Kind of Plants	2017	2018	2019	2020*
(1)	(2)	(3)	(4)	(5)
<b>Sayuran/Vegetables:</b>				
Bawang Merah/Shallots		-	-	-
Bawang Putih/Garlic		-	-	-
Cabai Besar/Chili/Big Chili		26 846	12 839	16 066
Cabai Rawit/Chili/Cayenne Pepper		11 703	7 497	8 290
Kentang/Potato		-	-	-
Kubis/Cabbage		-	-	-
Komoditas daerah				
Komoditas daerah				
<b>Buah–buahan/Fruits:</b>				
Komoditas daerah				
Komoditas daerah				

Catatan/Note: ...

Sumber/Source: BPS, Statistik Pertanian Hortikultura SPH-SBS/BPS-Statistics Indonesia, Agricultural Statistic for Horticulture SPH-SBS

**Tabel**  
**Table 5.1.5****Luas Panen Tanaman Biofarmaka Menurut Kecamatan dan Jenis Tanaman di Kabupaten Lampung Utara (m<sup>2</sup>), 2019 dan 2020**  
**Harvested Area of Medicinal Plants by Subdistrict and Kind of Plant in Lampung Utara Regency (m<sup>2</sup>), 2019 and 2020**

Kecamatan Subdistrict	Jahe Ginger		Laos/Lengkuas Galanga		Kencur East Indian Galangal	
	2019	2020*	2019	2020*	2019	2020*
(1)	(2)	(3)	(4)	(5)	(6)	(7)
Bukit Kemuning	100	830	300	600	200	150
Abung Tinggi	11 000	26 500	500	1 300	35 000	58 000
Tanjung Raja	12 000	13 000	-	15 000	77 500	15 000
Abung Barat	-	-	-	-	-	-
Abung Tengah	12 500	2 000	850	500	45 000	9 500
Abung Kunang	150	-	150	-	-	-
Abung Pekurun	4 100	10 100	3 100	4 700	9 200	12 900
Kotabumi	-	-	-	-	-	-
Kotabumi Utara	1 625	16 000	1 700	4 500	3 800	21 000
Kotabumi Selatan	-	1 000	-	500	-	500
Abung Selatan	1 800	5 500	500	800	5 400	2 250
Abung Semuli	-	50	25	175	-	-
Blambangan Pagar	350	400	250	-	400	-
Abung Timur	600	600	75	60	2 000	7 500
Abung Surakarta	2 250	1 000	950	400	800	1 000
Sungkai Selatan	600	1 100	200	1 100	200	1 000
Muara Sungkai	3 000	4 000	200	400	400	900
Bunga Mayang	1 520	4 000	2 015	2 000	1 005	1 500
Sungkai Barat	-	4 355	-	700	20 000	36 500
Sungkai Jaya	-	-	-	-	-	-
Sungkai Utara	-	-	-	-	-	-
Hulusungkai	2 500	3 500	1 500	1 500	3 000	5 000
Sungkai Tengah	-	-	-	-	-	-
<b>Lampung Utara</b>	<b>54 095</b>	<b>93 935</b>	<b>12 315</b>	<b>34 235</b>	<b>203 905</b>	<b>172 700</b>

Lanjutan Tabel/Continued Table 5.1.5

Kecamatan Subdistrict	Kunyit Turmeric		Komoditas daerah		Komoditas daerah	
	2019	2020 <sup>x</sup>	2019	2020 <sup>x</sup>	2019	2020 <sup>x</sup>
(1)	(8)	(9)	(10)	(11)	(12)	(13)
Bukit Kemuning	300	500				
Abung Tinggi	450	680				
Tanjung Raja	75 000	30 000				
Abung Barat	-	-				
Abung Tengah	4 000	1 000				
Abung Kunang	200	-				
Abung Pekurun	-	2 000				
Kotabumi		-				
Kotabumi Utara	4 150	5 200				
Kotabumi Selatan	-	500				
Abung Selatan	-	100				
Abung Semuli	-	100				
Blambangan Pagar	140	-				
Abung Timur	35	50				
Abung Surakarta	850	1 000				
Sungkai Selatan	300	1 000				
Muara Sungkai	250	550				
Bunga Mayang	2 015	2 000				
Sungkai Barat	-	5 720				
Sungkai Jaya	-	-				
Sungkai Utara	-	-				
Hulusungkai	750	1 000				
Sungkai Tengah	-	-				
<b>Lampung Utara</b>	<b>88 440</b>	<b>51 400</b>				

Sumber/Source: BPS, Statistik Pertanian Hortikultura SPH-TBF/BPS-Statistics Indonesia, Agricultural Statistic for Horticulture SPH-TBF

**Tabel**  
**Table** 5.1.6

**Produksi Tanaman Biofarmaka Menurut Kecamatan dan Jenis Tanaman di Kabupaten Lampung Utara (kg), 2019 and 2020**

*Production of Medicinal Plants by Subdistrict and Kind of Plant in Lampung Utara Regency (kg), 2019 and 2020*

Kecamatan Subdistrict	Jahe Ginger		Laos/Lengkuas Galanga		Kencur East Indian Galangal	
	2019	2020 <sup>a</sup>	2019	2020 <sup>a</sup>	2019	2020 <sup>a</sup>
(1)	(2)	(3)	(4)	(5)	(6)	(7)
Bukit Kemuning	450	1 245	1 000	900	350	225
Abung Tinggi	22 000	72 000	850	3 710	70 000	134 300
Tanjung Raja	3 750	28 000	-	30 000	60 800	5 100
Abung Barat	-	-	-	-	-	-
Abung Tengah	5 950	700	800	800	22 000	4 500
Abung Kunang	150	-	150	-	-	-
Abung Pekurun	18 700	28 700	11 420	71 100	36 820	45 600
Kotabumi	-	-	-	-	-	-
Kotabumi Utara	2 025	32 000	9 800	6 750	3 900	42 000
Kotabumi Selatan	-	2 000	-	4 500	-	1 000
Abung Selatan	2 800	4 000	750	736	8 100	1 800
Abung Semuli	-	100	125	262	-	-
Blambangan Pagar	530	575	375	-	245	-
Abung Timur	1 663	2 550	261	330	5 105	32 500
Abung Surakarta	4 600	1 150	1 335	800	1 600	1 150
Sungkai Selatan	1 100	1 800	400	3 900	400	1 500
Muara Sungkai	4 500	6 000	300	700	600	1 600
Bunga Mayang	2 280	6 000	3 030	3 000	1 510	510
Sungkai Barat	-	7 283	-	6 600	37 500	62 250
Sungkai Jaya	-	-	-	-	-	-
Sungkai Utara	-	-	-	-	-	-
Hulusungkai	5 000	7 000	2 500	3 000	3 000	5 000
Sungkai Tengah	-	-	-	-	-	-
<b>Lampung Utara</b>	<b>75 498</b>	<b>201 103</b>	<b>33 096</b>	<b>137 088</b>	<b>251 930</b>	<b>339 035</b>

Lanjutan Tabel/Continued Table 5.1.6

Kecamatan Subdistrict	Kunyit Turmeric		Komoditas daerah		Komoditas daerah	
	2019	2020 <sup>a</sup>	2019	2020 <sup>a</sup>	2019	2020 <sup>a</sup>
(1)	(8)	(9)	(10)	(11)	(12)	(13)
Bukit Kemuning	400	500				
Abung Tinggi	775	1 475				
Tanjung Raja	36 000	12 900				
Abung Barat	-	-				
Abung Tengah	5 000	430				
Abung Kunang	200	-				
Abung Pekurun	-	2 000				
Kotabumi	-	-				
Kotabumi Utara	3 400	5 200				
Kotabumi Selatan	-	500				
Abung Selatan	-	100				
Abung Semuli	-	100				
Blambangan Pagar	94	-				
Abung Timur	144	150				
Abung Surakarta	1 010	2 000				
Sungkai Selatan	600	1 000				
Muara Sungkai	250	1 100				
Bunga Mayang	2 030	860				
Sungkai Barat	-	10 720				
Sungkai Jaya	-	-				
Sungkai Utara	-	-				
Hulusungkai	1 200	1 400				
Sungkai Tengah	-	-				
<b>Lampung Utara</b>	<b>51 103</b>	<b>40 435</b>				

Sumber/Source: BPS, Statistik Pertanian Hortikultura SPH-TBF/BPS-Statistics Indonesia, Agricultural Statistic for Horticulture SPH-TBF

**Tabel** 5.1.7 **Luas Panen Tanaman Biofarmaka Menurut Jenis Tanaman di Kabupaten Lampung Utara (m<sup>2</sup>), 2017–2020**  
**Table** 5.1.7 **Harvested Area of Medicinal Plants by Kind of Plant in Lampung Utara Regency (m<sup>2</sup>), 2017–2020**

Jenis Tanaman Kind of Plants	2017	2018	2019	2020*
(1)	(2)	(3)	(4)	(5)
Jahe/Ginger		174 320	54 095	93 935
Kencur/East Indian Galangal		119 505	203 905	172 700
Kunyit/Turmeric		24 405	88 440	51 400
Laos/Lengkuas/Galangal		16 470	12 315	34 235
<b>Komoditas daerah</b>				
<b>Komoditas daerah</b>				

Catatan/Note: ...

Sumber/Source: BPS, Statistik Pertanian Hortikultura SPH-TBF/BPS-Statistics Indonesia, Agricultural Statistic for Horticulture SPH-TBF

**Tabel** 5.1.8 **Produksi Tanaman Biofarmaka Menurut Jenis Tanaman di Kabupaten Lampung Utara (kg), 2017–2020**  
**Table** 5.1.8 **Production of Medicinal Plants by Kind of Plant in Lampung Utara Regency (kg), 2017–2020**

Jenis Tanaman Kind of Plants	2017	2018	2019	2020 <sup>x</sup>
(1)	(2)	(3)	(4)	(5)
Jahe/Ginger		280 754	75 498	201 103
Kencur/East Indian Galangal		219 373	251 930	339 035
Kunyit/Turmeric		26 906	51 103	40 435
Laos/Lengkuas/Galangal		36 613	33 096	137 088
Komoditas daerah				
Komoditas daerah				

Catatan/Note: ...

Sumber/Source: BPS, Statistik Pertanian Hortikultura SPH-TBF/BPS-Statistics Indonesia, Agricultural Statistic for Horticulture SPH-TBF



**Tabel**  
**Table** 5.1.9

**Luas Panen Tanaman Hias Menurut Kecamatan dan Jenis Tanaman di Kabupaten Lampung Utara (m<sup>2</sup>), 2019 and 2020**  
*Harvested Area of Ornamental Plants by Subdistrict and Kind of Plant in Lampung Utara Regency (m<sup>2</sup>), 2019 and 2020*

Kecamatan Subdistrict	Anggrek/ <i>Orchid</i>		Krisan/ <i>Chrysantemum</i>		Mawar/ <i>Rose</i>	
	2019	2020 <sup>x</sup>	2019	2020 <sup>x</sup>	2019	2020 <sup>x</sup>
(1)	(2)	(3)	(4)	(5)	(6)	(7)
Bukit Kemuning	-	-	-	-	-	-
Abung Tinggi	-	-	-	-	-	-
Tanjung Raja	-	-	-	-	-	-
Abung Barat	-	-	-	-	-	-
Abung Tengah	-	-	-	-	-	-
Abung Kunang	-	-	-	-	-	-
Abung Pekurun	-	-	-	-	-	-
Kotabumi	-	-	-	-	-	-
Kotabumi Utara	-	-	-	-	-	-
Kotabumi Selatan	-	-	-	-	-	-
Abung Selatan	-	-	-	-	-	-
Abung Semuli	-	-	-	-	-	-
Blambangan Pagar	-	-	-	-	-	-
Abung Timur	-	-	-	-	-	-
Abung Surakarta	-	-	-	-	-	-
Sungkai Selatan	-	-	-	-	-	-
Muara Sungkai	-	-	-	-	-	-
Bunga Mayang	-	-	-	-	-	-
Sungkai Barat	-	-	-	-	-	-
Sungkai Jaya	-	-	-	-	-	-
Sungkai Utara	-	-	-	-	-	-
Hulusungkai	-	-	-	-	-	-
Sungkai Tengah	-	-	-	-	-	-
<b>Lampung Utara</b>	-	-	-	-	-	-

Lanjutan Tabel/*Continued Table* 5.1.9

Kecamatan <i>Subdistrict</i>	Sedap Malam/ <i>Tuberose</i>		Komoditas daerah		Komoditas daerah	
	2019	2020 <sup>x</sup>	2019	2020 <sup>x</sup>	2019	2020 <sup>x</sup>
(1)	(8)	(9)	(10)	(11)	(12)	(13)
Bukit Kemuning	-	-				
Abung Tinggi	-	-				
Tanjung Raja	-	-				
Abung Barat	-	-				
Abung Tengah	-	-				
Abung Kunang	-	-				
Abung Pekurun	-	-				
Kotabumi	-	-				
Kotabumi Utara	-	-				
Kotabumi Selatan	-	-				
Abung Selatan	-	-				
Abung Semuli	-	-				
Blambangan Pagar	-	-				
Abung Timur	-	-				
Abung Surakarta	-	-				
Sungkai Selatan	-	-				
Muara Sungkai	-	-				
Bunga Mayang	-	-				
Sungkai Barat	-	-				
Sungkai Jaya	-	-				
Sungkai Utara	-	-				
Hulusungkai	-	-				
Sungkai Tengah	-	-				
<b>Lampung Utara</b>	-	-				

Sumber/*Source*: BPS, Statistik Pertanian Hortikultura SPH-TH/*BPS-Statistics Indonesia, Agricultural Statistik for Horticulture SPH-TH*

**Tabel**  
**Table** 5.1.10

**Produksi Tanaman Hias Menurut Kecamatan dan Jenis Tanaman di Kabupaten Lampung Utara (tangkai), 2019 and 2020**

*Production of Ornamental Plants by Subdistrict and Kind of Plant in Lampung Utara Regency (stalks), 2019 and 2020*

Kecamatan Subdistrict	Anggrek/ <i>Orchid</i>		Krisan/ <i>Chrysantemum</i>		Mawar/ <i>Rose</i>	
	2019	2020 <sup>x</sup>	2019	2020 <sup>x</sup>	2019	2020 <sup>x</sup>
(1)	(2)	(3)	(4)	(5)	(6)	(7)
Bukit Kemuning	-	-	-	-	-	-
Abung Tinggi	-	-	-	-	-	-
Tanjung Raja	-	-	-	-	-	-
Abung Barat	-	-	-	-	-	-
Abung Tengah	-	-	-	-	-	-
Abung Kunang	-	-	-	-	-	-
Abung Pekurun	-	-	-	-	-	-
Kotabumi	-	-	-	-	-	-
Kotabumi Utara	-	-	-	-	-	-
Kotabumi Selatan	-	-	-	-	-	-
Abung Selatan	-	-	-	-	-	-
Abung Semuli	-	-	-	-	-	-
Blambangan Pagar	-	-	-	-	-	-
Abung Timur	-	-	-	-	-	-
Abung Surakarta	-	-	-	-	-	-
Sungkai Selatan	-	-	-	-	-	-
Muara Sungkai	-	-	-	-	-	-
Bunga Mayang	-	-	-	-	-	-
Sungkai Barat	-	-	-	-	-	-
Sungkai Jaya	-	-	-	-	-	-
Sungkai Utara	-	-	-	-	-	-
Hulusungkai	-	-	-	-	-	-
Sungkai Tengah	-	-	-	-	-	-
<b>Lampung Utara</b>	-	-	-	-	-	-

Lanjutan Tabel/Continued Table 5.1.10

Kecamatan Subdistrict	Sedap Malam/Tuberose		Komoditas daerah		Komoditas daerah	
	2019	2020 <sup>x</sup>	2019	2020 <sup>x</sup>	2019	2020 <sup>x</sup>
(1)	(8)	(9)	(10)	(11)	(12)	(13)
Bukit Kemuning	-	-				
Abung Tinggi	-	-				
Tanjung Raja	-	-				
Abung Barat	-	-				
Abung Tengah	-	-				
Abung Kunang	-	-				
Abung Pekurun	-	-				
Kotabumi	-	-				
Kotabumi Utara	-	-				
Kotabumi Selatan	-	-				
Abung Selatan	-	-				
Abung Semuli	-	-				
Blambangan Pagar	-	-				
Abung Timur	-	-				
Abung Surakarta	-	-				
Sungkai Selatan	-	-				
Muara Sungkai	-	-				
Bunga Mayang	-	-				
Sungkai Barat	-	-				
Sungkai Jaya	-	-				
Sungkai Utara	-	-				
Hulusungkai	-	-				
Sungkai Tengah	-	-				
<b>Lampung Utara</b>	-	-				

Catatan/Note: ...

Sumber/Source: BPS, Statistik Pertanian Hortikultura SPH-TH/BPS-Statistics Indonesia, Agricultural Statistik for Horticulture SPH-TH

**Tabel** 5.1.11 **Luas Panen Tanaman Hias Menurut Jenis Tanaman di Kabupaten Lampung Utara (m<sup>2</sup>), 2017–2020**  
**Table** 5.1.11 **Harvested Area of Ornamental Plants by Kind of Plant in Lampung Utara Regency (m<sup>2</sup>), 2017–2020**

Jenis Tanaman Kind of Plants	2017	2018	2019	2020 <sup>x</sup>
(1)	(2)	(3)	(4)	(5)
Anggrek/ <i>Orchid</i>		-	-	-
Krisan/ <i>Chrysantemum</i>		-	-	-
Mawar/ <i>Rose</i>		-	-	-
Sedap Malam/ <i>Tuberose</i>		-	-	-
Komoditas daerah		-	-	-
Komoditas daerah		-	-	-

Catatan/Note: ...

Sumber/Source: BPS, Statistik Pertanian Hortikultura SPH-TH/BPS-Statistics Indonesia, *Agricultural Statistik for Horticulture SPH-TH*

**Tabel** 5.1.12 **Produksi Tanaman Hias Menurut Jenis Tanaman di Kabupaten Lampung Utara (tangkai), 2017–2020**  
**Table** 5.1.12 **Production of Ornamental Plants by Kind of Plant in Lampung Utara Regency (stalks), 2017–2020**

Jenis Tanaman Kind of Plants	2017	2018	2019	2020 <sup>x</sup>
(1)	(2)	(3)	(4)	(5)
Anggrek/ <i>Orchid</i>		-	-	-
Krisan/ <i>Chrysantemum</i>		-	-	-
Mawar/ <i>Rose</i>		-	-	-
Sedap Malam/ <i>Tuberose</i>		-	-	-
Komoditas daerah				
Komoditas daerah				

Catatan/Note: ...

Sumber/Source: BPS, Statistik Pertanian Hortikultura SPH-TH/BPS-Statistics Indonesia, Agricultural Statistik for Horticulture SPH-TH

**Tabel**  
**Table** 5.1.13

**Produksi Buah-buahan Menurut Kecamatan dan Jenis Tanaman di Kabupaten Lampung Utara (kuintal), 2019 and 2020**

*Production of Fruits by Subdistrict and Kind of Plant in Lampung Utara Regency (kuintal), 2019 and 2020*

Kecamatan Subdistrict	Mangga/Mango		Durian/Durian	
	2019	2020*	2019	2020*
(1)	(2)	(3)	(4)	(5)
Bukit Kemuning	400	1 400	70	-
Abung Tinggi	540	260	96	150
Tanjung Raja	9 250	1 840	683	300
Abung Barat	-	6 750	-	369
Abung Tengah	-	200	119	-
Abung Kunang	-	-	668	400
Abung Pekurun	16 917	11 343	8 642	4 889
Kotabumi	2 918	6 537	3 802	2 420
Kotabumi Utara	1 600	5 400	-	-
Kotabumi Selatan	-	-	-	-
Abung Selatan	3 440	250	245	680
Abung Semuli	3 700	-	-	-
Blambangan Pagar	5 940	6 099	-	-
Abung Timur	879	139	19	-
Abung Surakarta	-	-	-	-
Sungkai Selatan	-	164	-	-
Muara Sungkai	636	859	-	-
Bunga Mayang	476	-	98	-
Sungkai Barat	165	280	700	460
Sungkai Jaya	300	-	50	-
Sungkai Utara	10	130	-	-
Hulusungkai	23	-	90	-
Sungkai Tengah	500	520	-	-
<b>Lampung Utara</b>	<b>47 694</b>	<b>42 171</b>	<b>15 282</b>	<b>9 668</b>

Lanjutan Tabel/Continued Table 5.1.13

Kecamatan Subdistrict	Jeruk Siam/Orange/Tangerine		Pisang/Banana	
	2019	2020*	2019	2020*
(1)	(6)	(7)	(8)	(9)
Bukit Kemuning	-	-	-	7 250
Abung Tinggi	-	-	1 455	1 865
Tanjung Raja	-	-	59 700	7 324
Abung Barat	-	-	-	13 229
Abung Tengah	-	-	2 043	2 275
Abung Kunang	-	-	115	134
Abung Pekurun	-	-	16 105	21 972
Kotabumi	-	-	1 928	3 705
Kotabumi Utara	-	-	6 850	3 679
Kotabumi Selatan	-	60	-	180
Abung Selatan	7 285	49	4 861	2 270
Abung Semuli	-	-	-	-
Blambangan Pagar	-	59	395	446
Abung Timur	-	-	4 224	537
Abung Surakarta	-	-	-	-
Sungkai Selatan	-	3 700	40	65
Muara Sungkai	15	-	455	1 405
Bunga Mayang	-	-	2 710	1 825
Sungkai Barat	-	-	1 038	4 310
Sungkai Jaya	-	-	1 139	470
Sungkai Utara	4	-	-	2 170
Hulusungkai	5 700	-	619	804
Sungkai Tengah	-	65	100	5 775
<b>Lampung Utara</b>	<b>13 004</b>	<b>3 933</b>	<b>103 777</b>	<b>81 690</b>



Lanjutan Tabel/*Continued Table* 5.1.13

Kecamatan Subdistrict	Pepaya/Papaya		Salak/Snakefruit	
	2019	2020*	2019	2020*
(1)	(10)	(11)	(12)	(13)
Bukit Kemuning	500	232	2	77
Abung Tinggi	788	1 001	-	-
Tanjung Raja	-	-	8	-
Abung Barat	-	839	-	158
Abung Tengah	-	-	-	-
Abung Kunang	-	-	-	-
Abung Pekurun	571	507	-	-
Kotabumi	512	5 900	-	-
Kotabumi Utara	-	220	4	-
Kotabumi Selatan	-	202	-	-
Abung Selatan	3 031	2 717	41	145
Abung Semuli	-	-	-	-
Blambangan Pagar	130	410	40	47
Abung Timur	900	86	113	-
Abung Surakarta	-	-	-	-
Sungkai Selatan	60	26	-	-
Muara Sungkai	104	167	-	-
Bunga Mayang	254	123	-	-
Sungkai Barat	48	135	-	-
Sungkai Jaya	-	-	-	-
Sungkai Utara	1 663	147	-	39
Hulusungkai	-	-	-	-
Sungkai Tengah	-	116	10	1
<b>Lampung Utara</b>	<b>8 561</b>	<b>12 828</b>	<b>218</b>	<b>467</b>

Lanjutan Tabel/Continued Table 5.1.13

Kecamatan Subdistrict	Komoditas daerah		Komoditas daerah	
	2019	2020*	2019	2020*
(1)	(10)	(11)	(12)	(13)
Bukit Kemuning				
Abung Tinggi				
Tanjung Raja				
Abung Barat				
Abung Tengah				
Abung Kunang				
Abung Pekurun				
Kotabumi				
Kotabumi Utara				
Kotabumi Selatan				
Abung Selatan				
Abung Semuli				
Blambangan Pagar				
Abung Timur				
Abung Surakarta				
Sungkai Selatan				
Muara Sungkai				
Bunga Mayang				
Sungkai Barat				
Sungkai Jaya				
Sungkai Utara				
Hulusungkai				
Sungkai Tengah				
<b>Lampung Utara</b>				

Catatan/Note: ...

Sumber/Source: BPS, Statistik Pertanian Hortikultura SPH-BST/BPS-Statistics Indonesia, Agricultural Statistic for Horticulture SPH-BST

**Tabel**  
**Table** 5.1.14

**Produksi Buah-Buahan dan Sayuran Tahunan Menurut Jenis Tanaman di Kabupaten Lampung Utara (kuintal), 2017–2020**  
*Production of Annual Fruits and Vegetables by Kind of Plant in Lampung Utara Regency (quintal), 2017–2020*

Jenis Tanaman <i>Kind of Plants</i>	2017	2018	2019	2020
(1)	(2)	(3)	(4)	(5)
<b>Buah–Buahan/Fruits:</b>				
Durian/ <i>Durian</i>		27 997	15 282	9 668
Jeruk Siam/ <i>Keprok/Orange/Tangerine</i>		58 600	13 004	13 947
Mangga/ <i>Mango</i>		82 069	47 694	42 171
Pepaya/ <i>Papaya</i>		11 759	8 561	12 828
Pisang/ <i>Banana</i>		186 691	103 777	81 690
Salak/ <i>Snakefruit</i>		448	218	467
Komoditas daerah				
Komoditas daerah				
<b>Sayuran/Vegetables:</b>				
Komoditas daerah				
Komoditas daerah				

Catatan/Note: ...

Sumber/Source: BPS, Statistik Pertanian Hortikultura SPH-BST/BPS-Statistics Indonesia, Agricultural Statistic for Horticulture SPH-BST

**5.2 PERKEBUNAN  
ESTATE CROPS**

**Tabel 5.2.1 Luas Areal Tanaman Perkebunan Menurut Kecamatan dan Jenis Tanaman di Kabupaten Lampung Utara (ha), 2019 dan 2020**  
*Planted Area of Estate Crops by Subdistrict and Type of Crops in Lampung Utara Regency (ha), 2019 and 2020*

Kecamatan Subdistrict (1)	Kelapa Sawit/Oil Palm		Kelapa/Coconut	
	2019 (2)	2020 (3)	2019 (4)	2020 (5)
Bukit Kemuning	...	...	...	...
Abung Tinggi	...	...	...	...
Tanjung Raja	...	...	...	...
Abung Barat	...	...	...	...
Abung Tengah	...	...	...	...
Abung Kunang	...	...	...	...
Abung Pekurun	...	...	...	...
Kotabumi	...	...	...	...
Kotabumi Utara	...	...	...	...
Kotabumi Selatan	...	...	...	...
Abung Selatan	...	...	...	...
Abung Semuli	...	...	...	...
Blambangan Pagar	...	...	...	...
Abung Timur	...	...	...	...
Abung Surakarta	...	...	...	...
Sungkai Selatan	...	...	...	...
Muara Sungkai	...	...	...	...
Bunga Mayang	...	...	...	...
Sungkai Barat	...	...	...	...
Sungkai Jaya	...	...	...	...
Sungkai Utara	...	...	...	...
Hulusungkai	...	...	...	...
Sungkai Tengah	...	...	...	...
<b>Lampung Utara</b>	...	...	...	...

Lanjutan Tabel/*Continued Table* 5.2.1

Kecamatan Subdistrict	Karet/Rubber		Kopi/Coffee	
	2019	2020	2019	2020
(1)	(6)	(7)	(8)	(9)
Bukit Kemuning	...	...	...	...
Abung Tinggi	...	...	...	...
Tanjung Raja	...	...	...	...
Abung Barat	...	...	...	...
Abung Tengah	...	...	...	...
Abung Kunang	...	...	...	...
Abung Pekurun	...	...	...	...
Kotabumi	...	...	...	...
Kotabumi Utara	...	...	...	...
Kotabumi Selatan	...	...	...	...
Abung Selatan	...	...	...	...
Abung Semuli	...	...	...	...
Blambangan Pagar	...	...	...	...
Abung Timur	...	...	...	...
Abung Surakarta	...	...	...	...
Sungkai Selatan	...	...	...	...
Muara Sungkai	...	...	...	...
Bunga Mayang	...	...	...	...
Sungkai Barat	...	...	...	...
Sungkai Jaya	...	...	...	...
Sungkai Utara	...	...	...	...
Hulusungkai	...	...	...	...
Sungkai Tengah	...	...	...	...
<b>Lampung Utara</b>	...	...	...	...

Lanjutan Tabel/Continued Table 5.2.1

Kecamatan Subdistrict	Kakao/Cocoa		Tebu/Sugar cane	
	2019	2020	2019	2020
(1)	(10)	(11)	(12)	(13)
Bukit Kemuning	...	...	...	...
Abung Tinggi	...	...	...	...
Tanjung Raja	...	...	...	...
Abung Barat	...	...	...	...
Abung Tengah	...	...	...	...
Abung Kunang	...	...	...	...
Abung Pekurun	...	...	...	...
Kotabumi	...	...	...	...
Kotabumi Utara	...	...	...	...
Kotabumi Selatan	...	...	...	...
Abung Selatan	...	...	...	...
Abung Semuli	...	...	...	...
Blambangan Pagar	...	...	...	...
Abung Timur	...	...	...	...
Abung Surakarta	...	...	...	...
Sungkai Selatan	...	...	...	...
Muara Sungkai	...	...	...	...
Bunga Mayang	...	...	...	...
Sungkai Barat	...	...	...	...
Sungkai Jaya	...	...	...	...
Sungkai Utara	...	...	...	...
Hulusungkai	...	...	...	...
Sungkai Tengah	...	...	...	...
<b>Lampung Utara</b>	...	...	...	...

Lanjutan Tabel/Continued Table 5.2.1

Kecamatan Subdistrict	Teh/Tea		Tembakau/Tobacco	
	2019	2020	2019	2020
(1)	(14)	(15)	(16)	(17)
Bukit Kemuning	...	...	...	...
Abung Tinggi	...	...	...	...
Tanjung Raja	...	...	...	...
Abung Barat	...	...	...	...
Abung Tengah	...	...	...	...
Abung Kunang	...	...	...	...
Abung Pekurun	...	...	...	...
Kotabumi	...	...	...	...
Kotabumi Utara	...	...	...	...
Kotabumi Selatan	...	...	...	...
Abung Selatan	...	...	...	...
Abung Semuli	...	...	...	...
Blambangan Pagar	...	...	...	...
Abung Timur	...	...	...	...
Abung Surakarta	...	...	...	...
Sungkai Selatan	...	...	...	...
Muara Sungkai	...	...	...	...
Bunga Mayang	...	...	...	...
Sungkai Barat	...	...	...	...
Sungkai Jaya	...	...	...	...
Sungkai Utara	...	...	...	...
Hulusungkai	...	...	...	...
Sungkai Tengah	...	...	...	...
<b>Lampung Utara</b>	...	...	...	...

**Tabel**  
**Table** 5.2.2

**Produksi Perkebunan Menurut Kecamatan dan Jenis Tanaman di Kabupaten Lampung Utara (ton), 2019 dan 2020**  
*Production of Estate by Subdistrict and Type of Crops in Lampung Utara Regency (ton), 2019 and 2020*

Kecamatan Subdistrict (1)	Kelapa Sawit/Oil Palm		Kelapa/Coconut	
	2019 (2)	2020 (3)	2019 (4)	2020 (5)
Bukit Kemuning	...	...	...	...
Abung Tinggi	...	...	...	...
Tanjung Raja	...	...	...	...
Abung Barat	...	...	...	...
Abung Tengah	...	...	...	...
Abung Kunang	...	...	...	...
Abung Pekurun	...	...	...	...
Kotabumi	...	...	...	...
Kotabumi Utara	...	...	...	...
Kotabumi Selatan	...	...	...	...
Abung Selatan	...	...	...	...
Abung Semuli	...	...	...	...
Blambangan Pagar	...	...	...	...
Abung Timur	...	...	...	...
Abung Surakarta	...	...	...	...
Sungkai Selatan	...	...	...	...
Muara Sungkai	...	...	...	...
Bunga Mayang	...	...	...	...
Sungkai Barat	...	...	...	...
Sungkai Jaya	...	...	...	...
Sungkai Utara	...	...	...	...
Hulusungkai	...	...	...	...
Sungkai Tengah	...	...	...	...
<b>Lampung Utara</b>	...	...	...	...



Lanjutan Tabel/*Continued Table* 5.2.2

Kecamatan Subdistrict	Karet/Rubber		Kopi/Coffee	
	2019	2020	2019	2020
(1)	(6)	(7)	(8)	(9)
Bukit Kemuning	...	...	...	...
Abung Tinggi	...	...	...	...
Tanjung Raja	...	...	...	...
Abung Barat	...	...	...	...
Abung Tengah	...	...	...	...
Abung Kunang	...	...	...	...
Abung Pekurun	...	...	...	...
Kotabumi	...	...	...	...
Kotabumi Utara	...	...	...	...
Kotabumi Selatan	...	...	...	...
Abung Selatan	...	...	...	...
Abung Semuli	...	...	...	...
Blambangan Pagar	...	...	...	...
Abung Timur	...	...	...	...
Abung Surakarta	...	...	...	...
Sungkai Selatan	...	...	...	...
Muara Sungkai	...	...	...	...
Bunga Mayang	...	...	...	...
Sungkai Barat	...	...	...	...
Sungkai Jaya	...	...	...	...
Sungkai Utara	...	...	...	...
Hulusungkai	...	...	...	...
Sungkai Tengah	...	...	...	...
<b>Lampung Utara</b>	...	...	...	...

Lanjutan Tabel/*Continued Table* 5.2.2

Kecamatan <i>Subdistrict</i>	Kakao/ <i>Cocoa</i>		Tebu/ <i>Sugar cane</i>	
	2019	2020	2019	2020
(1)	(10)	(11)	(12)	(13)
Bukit Kemuning	...	...	...	...
Abung Tinggi	...	...	...	...
Tanjung Raja	...	...	...	...
Abung Barat	...	...	...	...
Abung Tengah	...	...	...	...
Abung Kunang	...	...	...	...
Abung Pekurun	...	...	...	...
Kotabumi	...	...	...	...
Kotabumi Utara	...	...	...	...
Kotabumi Selatan	...	...	...	...
Abung Selatan	...	...	...	...
Abung Semuli	...	...	...	...
Blambangan Pagar	...	...	...	...
Abung Timur	...	...	...	...
Abung Surakarta	...	...	...	...
Sungkai Selatan	...	...	...	...
Muara Sungkai	...	...	...	...
Bunga Mayang	...	...	...	...
Sungkai Barat	...	...	...	...
Sungkai Jaya	...	...	...	...
Sungkai Utara	...	...	...	...
Hulusungkai	...	...	...	...
Sungkai Tengah	...	...	...	...
<b>Lampung Utara</b>	...	...	...	...

Lanjutan Tabel/*Continued Table* 5.2.2

Kecamatan Subdistrict	Teh/Tea		Tembakau/Tobacco	
	2019	2020	2019	2020
(1)	(14)	(15)	(16)	(17)
Bukit Kemuning	...	...	...	...
Abung Tinggi	...	...	...	...
Tanjung Raja	...	...	...	...
Abung Barat	...	...	...	...
Abung Tengah	...	...	...	...
Abung Kunang	...	...	...	...
Abung Pekurun	...	...	...	...
Kotabumi	...	...	...	...
Kotabumi Utara	...	...	...	...
Kotabumi Selatan	...	...	...	...
Abung Selatan	...	...	...	...
Abung Semuli	...	...	...	...
Blambangan Pagar	...	...	...	...
Abung Timur	...	...	...	...
Abung Surakarta	...	...	...	...
Sungkai Selatan	...	...	...	...
Muara Sungkai	...	...	...	...
Bunga Mayang	...	...	...	...
Sungkai Barat	...	...	...	...
Sungkai Jaya	...	...	...	...
Sungkai Utara	...	...	...	...
Hulusungkai	...	...	...	...
Sungkai Tengah	...	...	...	...
<b>Lampung Utara</b>	...	...	...	...

Catatan/Note: ...

Sumber/Source: ...



# INDUSTRI, PERTAMBANGAN DAN ENERGY

*Industry, Mining, and Energy*

Pada Tahun 2020, Listrik yang paling banyak terjual adalah  
**Listrik Rumah Tangga** yaitu sebesar **412 108 009 kWh**

*In 2020, the most sold electricity is Household electricity is 412 108 009 kWh*

## JUMLAH KELUARGA PELANGGAN LISTRIK DI KABUPATEN LAMPUNG UTARA

*Number of Electricity Customers in Lampung Utara Regency*

- |                     |        |
|---------------------|--------|
| 1. Kotabumi Selatan | 18.145 |
| 2. Abung Selatan    | 14.329 |
| 3. Kotabumi         | 13.462 |
| 4. Bukit Kemuning   | 11.951 |
| 5. Abung Timur      | 11.154 |
| ....                |        |





**PENJELASAN TEKNIS**

1. **Industri manufaktur** adalah suatu kegiatan ekonomi yang melakukan kegiatan mengubah suatu barang dasar secara mekanis, kimia, atau dengan tangan sehingga menjadi barang jadi/setengah jadi, dan atau barang yang kurang nilainya menjadi barang yang lebih tinggi nilainya, dan sifatnya lebih dekat kepada pemakai akhir. Termasuk dalam kegiatan ini adalah jasa industri dan pekerjaan perakitan.
2. **Jasa industri** adalah kegiatan industri yang melayani keperluan pihak lain. Pada kegiatan ini bahan baku disediakan oleh pihak lain sedangkan pihak pengolah hanya melakukan pengolahannya dengan mendapat imbalan sebagai balas jasa (upah maklon).
3. **Perusahaan atau usaha industri** adalah suatu unit (kesatuan) usaha yang melakukan kegiatan ekonomi, bertujuan menghasilkan barang atau jasa, terletak pada suatu bangunan atau lokasi tertentu, dan mempunyai catatan administrasi tersendiri mengenai produksi dan struktur biaya serta ada seorang atau lebih yang bertanggung jawab atas usaha tersebut.

**TECHNICAL NOTES**

1. **Manufacturing industry** is defined as an economic activity processing basic goods mechanically, chemicals or manually into final or intermediate goods. It is also defined as processing of lower value goods into higher value goods as final or intermediate products. The activities also include services for manufacturing and assembling.
2. **Services for manufacturing** is defined as a manufacturing activity which serving other manufacturing establishments. In this case, raw materials are supplied by others while the workers are paid as a compensation for processing raw materials.
3. **Manufacturing establishment** is defined as a production unit engaged in economic activity, producing goods or services, located in a building or in a certain location, keeping a business record concerning the production and cost structure, and having a person or more that are responsible to those activities.

4. **Industri manufaktur** dikelompokkan ke dalam 4 golongan berdasarkan banyaknya pekerja, yaitu: industri besar (100 orang pekerja atau lebih), industri sedang/menengah (20–99 orang pekerja), industri kecil (5–19 orang pekerja), dan industri mikro (1–4 orang pekerja).
4. **Manufacturing industries** are categorized into four groups, based on the number of employees: large scale manufacturing (100 employees or more), medium scale manufacturing (20–99 employees), small scale manufacturing (5–19 employees), and micro industry (1–4 employees).
5. **CV/Firma** adalah suatu persekutuan yang didirikan oleh seorang atau beberapa orang yang mempercayakan uang atau barang kepada seorang atau beberapa orang yang menjalankan perusahaan dan bertindak sebagai pemimpin.
5. **Kommanditgesellschaft/ Firma** is organization founded by one or more person which trusted their money or shares to their leader.
6. **Pelanggan** adalah individu atau kelompok, baik rumah tangga, perusahaan atau institusi non profit yang membeli air bersih dari perusahaan air bersih
6. **Customers** are individuals or groups, whether household, company or non-profit institutions that buy water supply from water supply establishment.
7. **Air disalurkan** adalah volume air bersih dari perusahaan air bersih.
7. **Distributed water** is the volume of water supply from water supply establishment.



**ULASAN****DESCRIPTION****Listrik**

Perusahaan Listrik Negara (PLN) adalah Perusahaan Umum Milik Negara yang mempunyai aktivitas kegiatan pembangkitan, transmisi, dan distribusi tenaga listrik. Dalam proses distribusi listrik, PLN menjual listrik kepada rumah tangga maupun unit usaha. Adapun jumlah listrik terjual adalah banyaknya listrik yang disalurkan kepada para pelanggan. Pelanggan tersebut dapat berupa; (1) rumah tangga, (2) layanan sosial, (3) bisnis, (4) industri, (5) kantor pemerintah/JPU, (6) taksi, (7) curah dan (8) multiguna. Jumlah produksi listrik PLN di Kabupaten Lampung Utara tahun 2019 tercatat sebanyak 154.021.451 Kwh. Sedangkan tenaga listrik yang terjual sebanyak 109.552.328 Kwh.

**Air**

Perusahaan air bersih adalah perusahaan yang mempunyai aktivitas dalam penampungan, penjernihan, dan penyaluran air baku atau air bersih dari terminal air melalui saluran kepada rumah tangga, perusahaan industri atau pengguna komersial lainnya

**Electricity**

*State Electricity Company (PLN) is a State owned company that has activities for Electricity production, transmission and electricity distribution. In distribution processing, PLN sell Electricity to household customer and also establishment units. Sold Electricity is total Electricity distributed to customer. Such registration can be in the form of; (1) households, (2) social services, (3) businesses, (4) industries, (5) government offices/public prosecutors, (6) taxis, (7) bulk and (8) multipurpose. The amount of PLN electricity production of Lampung Utara Regency in 2019 is 154,021,451 Kwh. While the electric power sold is 109,552,328 Kwh.*

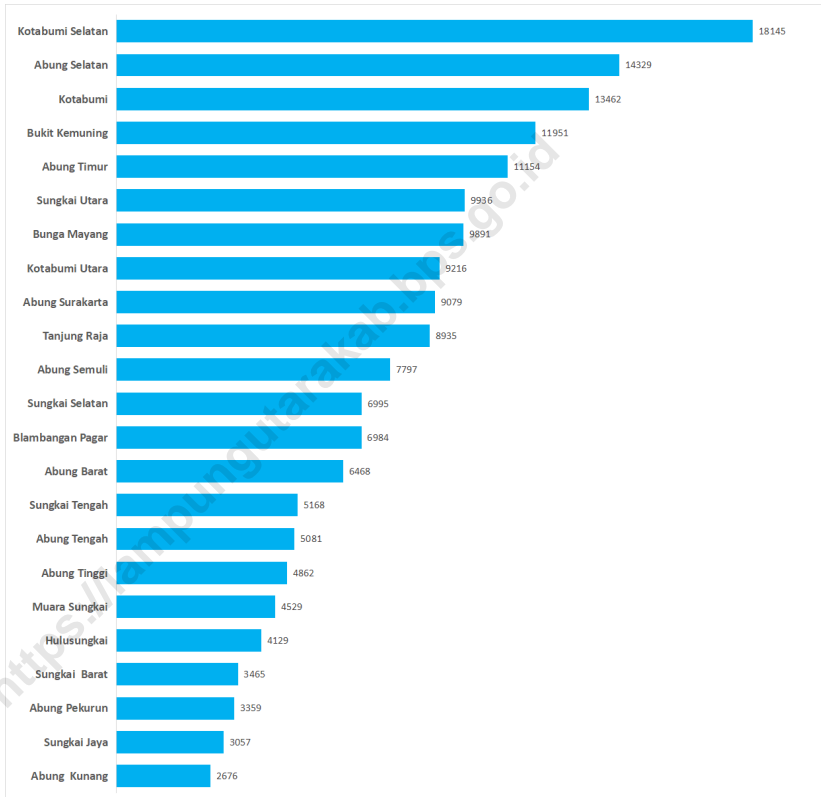
**Water**

*The water supply company (PDAM) is a company with several activities such as the collection and purification of water and the distribution of water to households, industries, and other commercial users.*

<https://lampungutarakab.bps.go.id>

**Gambar** 6.1  
**Figures**

**Persentase Jumlah Pelanggan Listrik Terhadap Jumlah Rumah Tangga Menurut Kecamatan di Kabupaten Lampung Utara, 2020**  
*Percentage of Electricity Customers to Number of Households by Subdistrict in Lampung Utara Regency, 2020*



Sumber/Source : BPS, Pendataan Potensi Desa (Podes)/ BPS-Statistics Indonesia, Village Potential Data Collection

<https://lampungutarakab.bps.go.id>

**Tabel**  
**Table 6.1****Jumlah Keluarga Pelanggan Listrik Menurut Kecamatan dan di Kabupaten Lampung Utara, 2020**  
**Number of Electricity Customers Families by Subdistrict in Lampung Utara Regency, 2020**

<b>Kecamatan Subdistrict</b>	<b>PLN PLN</b>	<b>Non PLN Non PLN</b>	<b>Bukan Pengguna Listrik Not a Electricity User</b>
(1)	(2)	(3)	(4)
Bukit Kemuning	11.951	-	8
Abung Tinggi	4.862	-	8
Tanjung Raja	8.935	-	19
Abung Barat	6.468	-	14
Abung Tengah	5.081	-	11
Abung Kunang	2.676	-	7
Abung Pekurun	3.359	-	9
Kotabumi	13.462	-	13
Kotabumi Utara	9.216	-	8
Kotabumi Selatan	18.145	-	14
Abung Selatan	14.329	-	16
Abung Semuli	7.797	-	7
Blambangan Pagar	6.984	-	7
Abung Timur	11.154	-	12
Abung Surakarta	9.079	-	9
Sungkai Selatan	6.995	-	11
Muara Sungkai	4.529	-	11
Bunga Mayang	9.891	-	11
Sungkai Barat	3.465	-	10
Sungkai Jaya	3.057	-	9
Sungkai Utara	9.936	-	15
Hulusungkai	4.129	-	10
Sungkai Tengah	5.168	-	8
<b>Lampung Utara</b>	<b>180.668</b>	<b>-</b>	<b>247</b>

Catatan/Note: ...

Sumber/Source: BPS, Pendataan Potensi Desa (Podes)/ BPS-Statistics Indonesia, Village Potential Data Collection

**Tabel**  
**Table 6.2****Jumlah Pelanggan Listrik Menurut Golongan Tarif dan Kecamatan di Kabupaten Lampung Utara, 2020**  
**Number of Electricity Customers by Cost Group and Subdistrict in Lampung Utara Regency, 2020**

<b>Golongan Tarif</b> <b>Cost Group</b>	<b>Listrik yang Terjual (kWh)</b> <b>Electricity Sold (kWh)</b>	<b>Jumlah Produksi (Ribuan Rupiah)</b> <b>Total Production (Thousand Rupiah)</b>
(1)	(2)	(3)
Rumah Tangga	412 108 009	41 268 482
Pelayanan Sosial	17 869 164	2 062 909
Bisnis	51 800 623	14 622 640
Industri	82 765 208	23 220 323
Kantor Pemerintah/JPU	18 718 733	4 576 885
Traksi	-	-
Curah	-	-
Layanan Khusus	1 358 322	1 685 134
<b>TOTAL</b>	<b>584 620 059</b>	<b>348 285 758</b>

Catatan/Note: ...

Sumber/Source: PT PLN (Persero) UID Lampung/State Electricity Company UID Lampung

“Tahun **2020**  
Terdapat **11 Akomodasi Hotel**  
di Kabupaten **Lampung Utara**”

*in 2020 there are 11 hotel acomodation in lampung utara regency*







## PENJELASAN TEKNIS

1. **Wisatawan mancanegara (wisman)** ialah setiap pengunjung yang mengunjungi suatu negara di luar tempat tinggalnya, didorong oleh satu atau beberapa keperluan tanpa bermaksud memperoleh penghasilan di tempat yang dikunjungi dan lamanya kunjungan tersebut tidak lebih dari satu tahun (12 bulan). Definisi ini mencakup 2 (dua) kategori wisatawan mancanegara, yaitu:

a. **Wisatawan (turis)** ialah setiap pengunjung seperti definisi di atas yang tinggal paling sedikit 24 jam, akan tetapi tidak lebih dari 1 (satu) tahun di tempat yang dikunjungi, dengan maksud antara lain: berlibur, rekreasi, olah raga, bisnis, menghadiri pertemuan, studi, dan kunjungan dengan alasan kesehatan.

b. **Excursionist** ialah setiap pengunjung seperti definisi di atas yang tinggal kurang dari 24 jam di tempat yang dikunjungi (termasuk "Cruise passengers"). Cruise Passengers ialah setiap pengunjung yang tiba di suatu negara di mana mereka tidak menginap di akomodasi yang tersedia di negara tersebut, misalnya dengan kapal laut.

## TECHNICAL NOTES

1. **An International Visitor** is any person visiting a country other than his usual place of residence for any reason other than for earning income in the country visited, and the length of stay is no more than one year (12 months). This definition covers two categories of foreign visitors, namely:

a. **"Tourist"** is any visitor staying for at least 24 hours, but no more than one year, in the country visited, with the intention of visiting, and for any of these purposes: Pleasure, recreation and sports, Business, visiting friends and relatives, missions, attending meetings, conferences, visit for health reasons and study.

b. **"Excursionist"** is any visitor staying less than 24 hours in the country visited including, "Cruise Passengers", i.e. visitors arriving in a country without staying in any accommodation available in the visited country

- 2. Akomodasi** ialah suatu usaha yang menggunakan suatu bangunan atau sebagian bangunan yang disediakan secara khusus, dan setiap orang dapat menginap, makan serta memperoleh pelayanan dan fasilitas lainnya dengan pembayaran. Akomodasi dibedakan antara hotel dan akomodasi lainnya. Ciri khusus dari hotel adalah mempunyai restoran yang berada di bawah manajemen hotel tersebut.
- 3. Hotel** adalah penyediaan akomodasi secara harian berupa kamar-kamar di dalam satu bangunan yang dapat dilengkapi dengan jasa pelayanan makan dan minum, kegiatan hiburan dan atau fasilitas lainnya. Hotel terdiri dari hotel berbintang dan hotel non- bintang.
- 4. Hotel bintang** adalah usaha penyediaan jasa pelayanan penginapan, makan minum serta jasa lainnya bagi umum dengan menggunakan sebagian atau seluruh bangunan. Usaha ini dikelola secara komersial serta memenuhi ketentuan persyaratan sebagai hotel bintang (termasuk berlian) yang ditetapkan dalam surat keputusan instansi yang membinanya. Misalnya hotel bintang lima, hotel bintang empat dan seterusnya.
- 2. Accommodation** is an establishment using a building or a part of a building, prepared commercially for any person to stay, eat and obtain service as well as other facilities. Accommodation is segregated into hotel and other accommodations. The special characteristic of hotel is having a restaurant under hotel management.
- 3. Hotel** is a daily supply of accommodation rooms within a building which can be equipped with eating and drinking services, entertainment activities and/or other facilities. Hotel consists of a classified hotel and a non-classified hotel.
- 4. A star hotel** is the business of providing an accommodation, eating and drinking as well as other services for the public by using a building or a part of a building. It is managed commercially and meets specified requirements as a star hotel (including diamonds) set forth in the decree of fostering agency. For example, five star hotel, four star hotel, and so on

**ULASAN**

Kabupaten Lampung Utara memiliki 11 buah hotel, yaitu 3 di Kecamatan Bukit Kemuning, 1 hotel di Kecamatan Kotabumi, 4 hotel di Kecamatan Kotabumi Selatan, 2 hotel di Kecamatan Abung Selatan, dan 1 hotel di Kecamatan Blambangan Pagar. Kesebelas hotel tersebut merupakan hotel berbagai tingkatan. Jika dibandingkan dengan tahun sebelumnya, tidak terjadi penambahan hotel di kabupaten Lampung Utara.

**DESCRIPTION**

*Lampung Utara has 11 hotels, 3 hotels in Bukit Kemuning, 1 hotels in Kotabumi, 4 hotels in Kotabumi Selatan, 2 hotels in Abung Selatan, and 1 hotels in Blambangan Pagar. The eleven hotels are hotels of various levels. When compared to the previous year, there were no additional hotels in Lampung Utara district.*

<https://lampungutarakab.bps.go.id>

<https://lampungutarakab.bps.go.id>

**Gambar 7.1** Jumlah Akomodasi Hotel menurut Kecamatan (%), 2020  
**Number of Hotel Accomodations of Subdistrict (%), 2020**



Sumber/Source : BPS, Pendataan Potensi Desa (Podes) / BPS-Statistics Indonesia, Village Potential Data Collection

<https://lampungutarakab.bps.go.id>

**Tabel**  
**Table** 7.1

**Jumlah Rumah Makan/Restoran Menurut Kecamatan di  
Kabupaten Lampung Utara, 2017–2020**  
*Number of Restaurants by Subdistrict in Lampung Utara  
Regency, 2017–2020*

Kecamatan Subdistrict	2017	2018	2019	2020
(1)	(2)	(3)	(4)	(5)
Bukit Kemuning	...	...	...	19
Abung Tinggi	...	...	...	9
Tanjung Raja	...	...	...	0
Abung Barat	...	...	...	0
Abung Tengah	...	...	...	0
Abung Kunang	...	...	...	3
Abung Pekurun	...	...	...	0
Kotabumi	...	...	...	4
Kotabumi Utara	...	...	...	2
Kotabumi Selatan	...	...	...	43
Abung Selatan	...	...	...	11
Abung Semuli	...	...	...	3
Blambangan Pagar	...	...	...	2
Abung Timur	...	...	...	0
Abung Surakarta	...	...	...	0
Sungkai Selatan	...	...	...	0
Muara Sungkai	...	...	...	0
Bunga Mayang	...	...	...	7
Sungkai Barat	...	...	...	0
Sungkai Jaya	...	...	...	0
Sungkai Utara	...	...	...	6
Hulusungkai	...	...	...	0
Sungkai Tengah	...	...	...	0
<b>Lampung Utara</b>	...	...	...	<b>109</b>

Catatan/Note: ...

Sumber/Source: BPS, Pendataan Potensi Desa (Podes)/ BPS-Statistics Indonesia, Village Potential Data Collection

**Tabel**  
**Table 7.2****Jumlah Akomodasi Hotel Menurut Kecamatan di  
Kabupaten Lampung Utara, 2017–2020**  
**Number of Hotel Accomodations by District in Lampung  
Utara Regency, 2017–2020**

Kecamatan Subdistrict	2017	2018	2019	2020
(1)	(2)	(3)	(4)	(5)
Bukit Kemuning	3	3	3	3
Abung Tinggi	-	-	-	-
Tanjung Raja	-	-	-	-
Abung Barat	-	-	-	-
Abung Tengah	-	-	-	-
Abung Kunang	-	-	-	-
Abung Pekurun	-	-	-	-
Kotabumi	1	1	1	1
Kotabumi Utara	-	-	-	-
Kotabumi Selatan	4	4	4	4
Abung Selatan	2	2	2	2
Abung Semuli	-	-	-	-
Blambangan Pagar	1	1	1	1
Abung Timur	-	-	-	-
Abung Surakarta	-	-	-	-
Sungkai Selatan	-	-	-	-
Muara Sungkai	-	-	-	-
Bunga Mayang	-	-	-	-
Sungkai Barat	-	-	-	-
Sungkai Jaya	-	-	-	-
Sungkai Utara	-	-	-	-
Hulusungkai	-	-	-	-
Sungkai Tengah	-	-	-	-
<b>Lampung Utara</b>	<b>11</b>	<b>11</b>	<b>11</b>	<b>11</b>

Catatan/Note: ...

Sumber/Sources: BPS, Pendataan Potensi Desa (Podes)/ BPS-Statistics Indonesia, Village Potential Data Collection



# TRANSPORTASI DAN KOMUNIKASI

*Transportation and Communication*

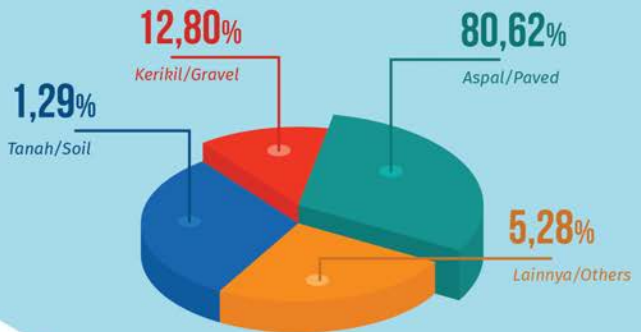
“Tahun 2020

- Jalanan sepanjang 1.789,17 km di kabupaten Lampung Utara kondisi baik”

*In 2020, 1,789.17 km of roads in Lampung Utara Regency is good condition*

## PANJANG JALAN MENURUT JENIS PERMUKAAN JALAN DI KABUPATEN LAMPUNG UTARA (KM), 2020

*Length of Roads by Type of Road Surface in Lampung Utara Regency (km) 2020*





**PENJELASAN TEKNIS**

1. Data transportasi dan komunikasi meliputi :
  - a. Panjang Jalan
  - b. Angkutan Darat
  - c. Angkutan Laut
  - d. Pos dan Telekomunikasi
2. **Kendaraan bermotor** adalah setiap kendaraan yang digerakkan oleh peralatan teknik yang ada pada kendaraan tersebut, biasanya digunakan untuk angkutan orang atau barang di atas jalan raya selain kendaraan yang berjalan di atas rel. Kendaraan bermotor yang dicatat adalah semua jenis kendaraan kecuali kendaraan bermotor TNI/Polri dan Korps Diplomatik.
3. **Mobil penumpang** adalah setiap kendaraan bermotor yang dilengkapi dengan tempat duduk untuk sebanyak banyaknya delapan orang, tidak termasuk tempat duduk untuk pengemudi, baik dilengkapi atau tidak dilengkapi bagasi.
4. **Mobil bis** adalah setiap kendaraan bermotor yang dilengkapi dengan tempat duduk untuk lebih dari delapan orang, tidak termasuk tempat duduk untuk pengemudi, baik dilengkapi atau tidak dilengkapi bagasi.

**TECHNICAL NOTES**

1. *Data on transportations and communications include:*
  - a. *Length of Road*
  - b. *Land Transport*
  - c. *Sea Transport*
  - d. *Pos and Telecommunications*
2. **Motor vehicles** are any vehicle that is driven by the existing technical equipment on the vehicle, normally used to transport people or goods on the road other than vehicle that runs on the rails. Motor vehicles recorded are all types of vehicle except motor vehicles owned by TNI/police and the Diplomatic Corps.
3. **Passenger automobile** is any motorized vehicle equipped with seating for as many as eight people, not including seat for the driver, either equipped or not equipped with luggage.
4. **Bus** is any motor vehicles equipped with seating for more than eight people, not including seat for the driver, either equipped or not equipped with luggage.

5. **Mobil truk** adalah setiap kendaraan bermotor yang digunakan untuk angkutan barang, selain mobil penumpang, mobil bis dan kendaraan bermotor roda dua.
  6. Data panjang jalan bersumber dari Dinas Pekerjaan Umum Kecamatan, diolah dari daftar PJII/5.
  7. **Kunjungan kapal** adalah kapal yang datang di pelabuhan baik untuk berlabuh di perairan maupun bersandar di dermaga.
  8. **Kantor Pos** adalah pemberi pelayanan pengiriman barang, uang, dsb, dari suatu tempat ke tempat yang lain. Pengguna pelayanan biasanya diharuskan menempel perangko yang cukup pada sampul surat, kartu pos, pos wesel, warkat pos, paket dsb. Rumah pos berfungsi sama seperti kantor pos dan kantor pos pembantu, bedanya rumah pos biasanya terletak di daerah terpencil.
  9. **Telekomunikasi** adalah setiap pemancaran, pengiriman dan atau penerimaan dari setiap informasi dalam bentuk tandatanda, isyarat, tulisan, gambar, suara dan bunyi melalui sistem kawat, optik, radio atau sistem elektromagnetik lainnya.
5. **Truck** is any motor vehicles used to transport goods, other than passenger cars, buses and twowheel motor vehicles.
  6. Road length data derived from the Office of Subdistrict Public Works, compiled from the questionnaires PJ-II/5.
  7. **Ship call** is a ship arriving at a port either for docking or berthing.
  8. **Post office** is an establishment dealing with the delivery of goods, letters, money, etc. from one place to another place. Service users usually put postage stamps on the envelope and postcard or are charged with amount of money in obtaining services such as money order, aerogramme, package post, etc. A mailing house has the same function as post office and auxiliary post office. It is usually located in remote areas.
  9. **Telecommunication** includes every transmitting, delivering and or receiving from every information of marking, signal, article, picture, sound and voice through strand or wire system, optic, radio or other electromagnetic system.

**10. Internet** adalah sebuah jaringan komputer publik di seluruh dunia. Internet menyediakan akses ke sejumlah layanan komunikasi termasuk World Wide Web dan membawa email, berita, hiburan dan file data.

**10. The internet** is worldwide public computer network. It provides access to a number of communication services including the World Wide Web and carries e-mail, news, entertainment and data files.

<https://lampungutarakab.bps.go.id>



**ULASAN**

Transportasi menjadi hal yang sangat penting dalam pembangunan suatu wilayah, baik pembangunan di sektor ekonomi, sosial, maupun pendidikan. Transportasi yang baik tentunya akan menekan biaya produksi, memudahkan akses dalam mendapatkan barang ataupun menjual barang, serta memperlancar mobilisasi penduduk yang pada akhirnya akan menggerakkan roda ekonomi dan informasi suatu daerah.

Jalan, sebagai salah satu sarana transportasi, di Kabupaten Lampung Utara. Jalan Nasional sepanjang 177,3 km, Jalan Provinsi sepanjang 1693,27 km, dan Jalan Kabupaten sepanjang 2143,13 km.

**DESCRIPTION**

*Transportation is very important in the development of a region, whether development in the economic, social, and educational sectors. Good transport will certainly reduce the cost of production, facilitate access in obtaining goods or sell goods, and facilitate the mobilization of the population which will ultimately drive the wheels of economy and information of a region.*

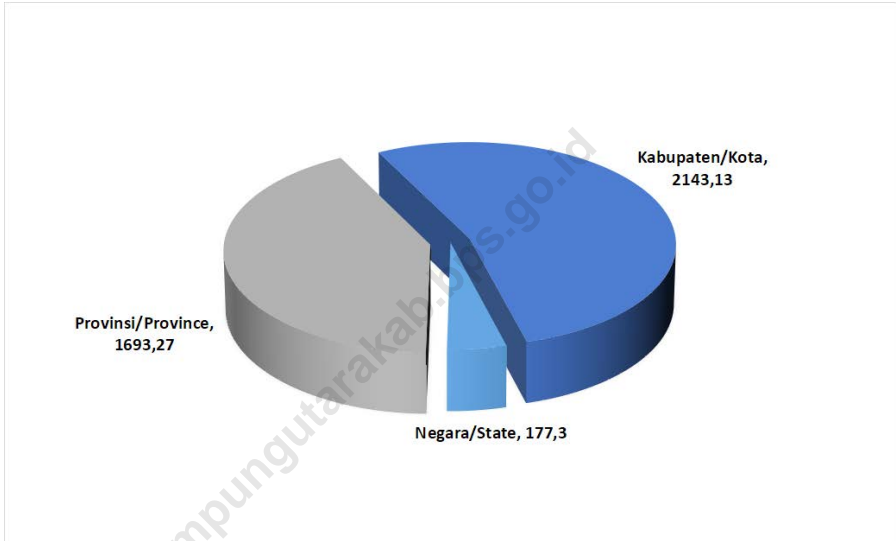
*Road, as a means of transportation, in Lampung Utara Regency. National roads are 177.3 km long, Provincial roads are 1693.27 km long, and Regency roads are 2143.13 km.*

<https://lampungutarakab.bps.go.id>



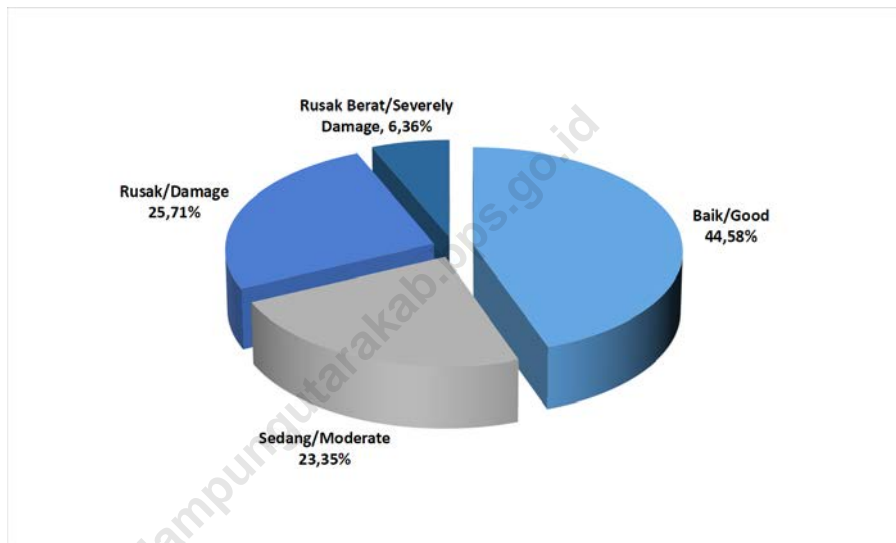
**Gambar** 8.1  
**Figures**

**Panjang Jalan<sup>1</sup> Menurut Tingkat Kewenangan  
Pemerintahan di Kabupaten Lampung Utara (km), 2020**  
*Length of Roads<sup>1</sup> by Level of Government Authority in  
Lampung Utara Regency (km), 2020*



Sumber/Source : Dinas Pekerjaan Umum dan Penataan Ruang Kabupaten Lampung Utara/ Department of Public Works and Spatial Planning Lampung Utara Regency

**Gambar 8.2** Panjang Jalan Menurut Kondisi Jalan di Kabupaten Lampung Utara (km), 2020  
**Figures 8.2** Length of Roads by Condition of Roads in Lampung Utara Regency (km), 2020



Sumber/Source : Dinas Pekerjaan Umum dan Penataan Ruang Kabupaten Lampung Utara/ Department of Public Works and Spatial Planning Lampung Utara Regency

## 8.1 TRANSPORTASI TRANSPORTATION

**Tabel 8.1.1 Panjang Jalan<sup>1</sup> Menurut Tingkat Kewenangan Pemerintahan di Kabupaten Lampung Utara (km), 2018–2020**  
*Length of Roads<sup>1</sup> by Level of Government Authority in Lampung Utara Regency (km), 2018–2020*

<b>Tingkat Kewenangan Pemerintahan</b> <i>Level of Government Authority</i>	<b>2018</b>	<b>2019</b>	<b>2020</b>
(1)	(2)	(3)	(4)
Negara <sup>2</sup> /State <sup>2</sup>	177,30	177,30	177,30
Provinsi/Province	1693,27	1693,27	1693,27
Kabupaten/Kota <i>Regency/Municipality</i>	2143,13	2143,13	2143,13
<b>Jumlah/Total</b>	<b>4013,70</b>	<b>4013,70</b>	<b>4013,70</b>

Catatan/Note: <sup>1</sup> Data tidak termasuk panjang jalan tol/*Excluding toll road*

<sup>2</sup> Berdasarkan Keputusan Menteri Pekerjaan Umum dan Perumahan Rakyat No. 248/KPTS/M/2015/*Based on Public Work and Public Housing Ministerial Decree No. 248/KPTS/M/2015*

Sumber/Source: Dinas Pekerjaan Umum dan Penataan Ruang Kabupaten Lampung Utara/ *Department of Public Works and Spatial Planning Lampung Utara Regency*

**Tabel 8.1.2** Panjang Jalan Menurut Jenis Permukaan Jalan di Kabupaten Lampung Utara (km), 2018–2020  
**Table 8.1.2** Length of Roads by Type of Road Surface in Lampung Utara Regency (km), 2018–2020

Jenis Permukaan Jalan Type of Road Surface	2018	2019	2020
(1)	(2)	(3)	(4)
Aspal/Paved	...	3161,504	3236,011
Kerikil/Gravel	...	471,544	513,949
Tanah/Soil	...	189,550	51,970
Lainnya/Others	...	191,108	211,773
<b>Jumlah/Total</b>	...	<b>4013,706</b>	<b>4013,703</b>

Catatan/Note: ...

Sumber/Source: Dinas Pekerjaan Umum dan Penataan Ruang Kabupaten Lampung Utara/ Department of Public Works and Spatial Planning Lampung Utara Regency

**Tabel 8.1.3** Panjang Jalan Menurut Kondisi Jalan di Kabupaten Lampung Utara (km), 2018–2020  
**Table 8.1.3** Length of Roads by Condition of Roads in Lampung Utara Regency (km), 2018–2020

Kondisi Jalan Condition of Roads	2018	2019	2020
(1)	(2)	(3)	(4)
Baik/Good	...	2.042,61	1.789,17
Sedang/Moderate	...	674,56	937,19
Rusak/Damage	...	346,12	1.032,10
Rusak Berat/Severely Damage	...	950,41	255,25
<b>Jumlah/Total</b>	...	<b>4.013,70</b>	<b>4.013,70</b>

Catatan/Note: ...

Sumber/Source: Dinas Pekerjaan Umum dan Penataan Ruang Kabupaten Lampung Utara/ Department of Public Works and Spatial Planning Lampung Utara Regency

## 8.2 KOMUNIKASI COMMUNICATION

**Tabel 8.2.1** Jumlah Kantor Pos Pembantu Menurut Kecamatan di Kabupaten Lampung Utara, 2017–2020  
*Number of Post Offices Subsidiaries by Subdistrict in Lampung Utara Regency, 2017–2020*

Kecamatan Subdistrict	2017	2018	2019	2020
(1)	(2)	(3)	(4)	(5)
Bukit Kemuning	2	2	2	2
Abung Tinggi	-	-	-	-
Tanjung Raja	-	-	-	-
Abung Barat	1	1	1	1
Abung Tengah	1	1	1	1
Abung Kunang	-	-	-	-
Abung Pekurun	-	-	-	-
Kotabumi	1	1	1	1
Kotabumi Utara	1	1	1	1
Kotabumi Selatan	-	-	-	-
Abung Selatan	1	1	1	1
Abung Semuli	1	1	1	1
Blambangan Pagar	-	-	-	-
Abung Timur	-	-	-	-
Abung Surakarta	-	-	-	-
Sungkai Selatan	1	1	1	1
Muara Sungkai	-	-	-	-
Bunga Mayang	-	-	-	-
Sungkai Barat	-	-	-	-
Sungkai Jaya	-	-	-	-
Sungkai Utara	1	1	1	1
Hulusungkai	-	-	-	-
Sungkai Tengah	-	-	-	-
<b>Lampung Utara</b>	<b>10</b>	<b>10</b>	<b>10</b>	<b>10</b>

Sumber/Source: Kantor Pos Kabupaten Lampung Utara / Post Office of Lampung Utara Regency

# PERBANKAN, KOPERASI, DAN HARGA-HARGA

*Banking, Cooperative, and Prices*

“Jumlah **Koperasi Aktif**  
di Kabupaten **Lampung Utara 2020**  
naik **2,97%** dibandingkan tahun 2017”

*Number of active cooperatives in Lampung Utara Regency 2020 increased by 2,97% compared to 2017*

## JUMLAH KOPERASI MENURUT JENIS KOPERASI DI KABUPATEN LAMPUNG UTARA, 2020

*Number of Cooperative by Kind of Cooperative  
in Lampung Utara Regency, 2020*



**KOPERASI UNIT DESA**

**14**

**KOPERASI PEGAWAI  
REPUBLIK INDONESIA**

**24**

**KOPERASI KARYAWAN**

**7**

**KOPERASI PASAR**

**4**

**KOPERASI LAINNYA**

**153**





**PENJELASAN TEKNIS**

1. **Perbankan** adalah industri yang menangani uang tunai, kredit, dan transaksi keuangan lainnya. Perbankan didefinisikan sebagai kegiatan bisnis dalam menerima dan menjaga uang yang dimiliki oleh individu dan entitas lain, dan kemudian meminjamkan uang ini untuk melakukan kegiatan ekonomi seperti menghasilkan untung atau sekadar menutupi biaya operasional.
2. **Koperasi** adalah organisasi ekonomi rakyat yang berwatak sosial, beranggotakan orang-orang atau badan hukum koperasi, yang merupakan tata susunan ekonomi sebagai usaha bersama berdasarkan azas kekeluargaan.
3. **Usaha koperasi di Indonesia** berlandaskan pada Undang-Undang No. 25 Tahun 1992. Berdasarkan undang-undang tersebut gerak langkah koperasi menjadi lebih leluasa karena perkumpulan koperasi dianggap sama dengan bentuk badan usaha lain.
4. **Koperasi di Indonesia** berperan strategis dalam menggerakkan denyut nadi perekonomian masyarakat serta pembangunan nasional.

**TECHNICAL NOTES**

1. **Banking** is an industry that handles cash, credit, and other financial transactions. Banking is defined as business activities in receiving and maintaining money owned by individuals and other entities, and then lending this money to carry out economic activities such as generating profits or simply covering operational costs.
2. **Cooperative** is a popular economic organization of social character, of persons or legal entities cooperatives, which is the arrangement of the economy as a joint venture based on the principle of kinship.
3. **Cooperative business in Indonesia** is based on Law No. 25 of 1992. Based on this law, the steps of cooperatives become more flexible because cooperative associations are considered to be the same as other business entities.
4. **Cooperatives in Indonesia** play a strategic role in driving the pulse of the people's economy and national development.

5. **Peran dan fungsi koperasi** tidak hanya sebatas aktivitas ekonomi, tetapi juga sebagai manifestasi semangat kolektif, kebersamaan, dan prinsip keadilan yang berakar pada masyarakat kita, yaitu gotong royong.
6. **Jenis koperasi** yang dicakup terdiri dari KUD, KPR, KOPKAR dan koperasi lainnya.
5. **The role and function of cooperatives** is not only limited to economic activities, but also as a manifestation of the collective spirit, togetherness, and the principle of justice rooted in our society, namely mutual cooperation.
6. **Type cooperative** consists of KUD, mortgage, Kopkar and other cooperatives.

<https://lampungutarakab.bps.go.id>

**ULASAN**

Koperasi sebagai penggerak roda perekonomian masyarakat turut andil menciptakan kesejahteraan rakyat. Masyarakat yang pada umumnya bekerja sebagai petani mengandalkan koperasi unit desa ataupun koperasi kelompok tani sebagai pendukung kelancaran usaha.

Jumlah koperasi tahun 2020 mengalami kenaikan menjadi 202 koperasi.

**DESCRIPTION**

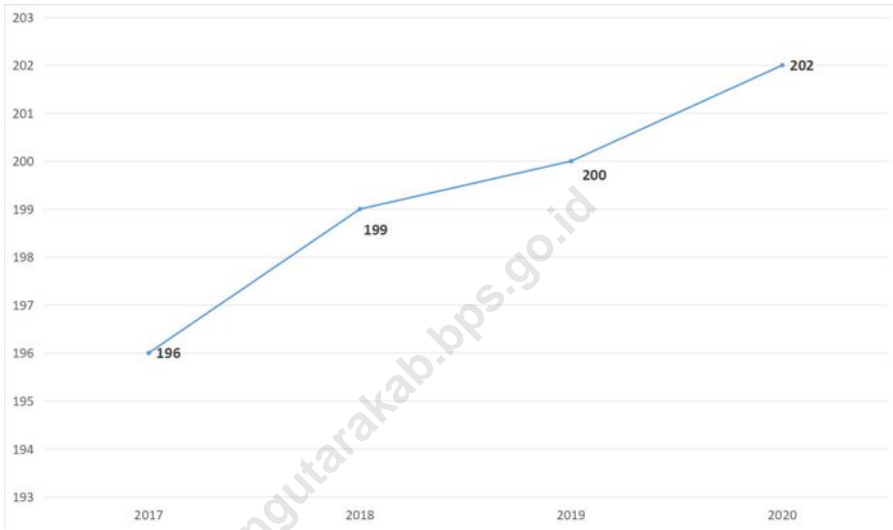
*Cooperatives as the wheels of the people's economy contribute to the welfare of the people. People who generally work as farmers rely on village cooperative units or farmer group cooperatives as a supporter of business smoothness.*

*The number of cooperatives in 2020 increase to be 202 of cooperatives*

<https://lampungutarakab.bps.go.id>

<https://lampungutarakab.bps.go.id>

**Gambar 9.1** Luas Daerah menurut Kecamatan (%), 2020  
**Figures** *Area of Subdistrict (%), 2020*



Sumber/Source : Dinas Koperasi dan UKM Kabupaten Lampung Utara/Cooperatives Service of Lampung Utara Regency

<https://lampungutarakab.bps.go.id>

## 9.1 PERBANKAN BANKING

**Tabel 9.1.1** Jumlah Kantor Bank Menurut Kelompok Bank, 2015–2020  
**Table** *Number of Bank Offices by Bank Group, 2015–2020*

Kelompok Bank Bank Group	2015				2016			
	KP	KC	KCP	KK	KP	KC	KCP	KK
(1)	(2)	(3)	(4)	(5)	(6)	(7)	(8)	(9)
PERSERO	0	3	12	13	0	3	13	14
BPD	0	1	1	3	0	1	3	3
BANK SWASTA	0	0	7	0	0	0	7	0
BANK ASING	0	0	0	0	0	0	0	0
BANK UMUM SYARIAH	0	0	2	0	0	0	2	0
BUS-BPD					0	0	0	0
<b>Lampung Utara</b>	<b>0</b>	<b>4</b>	<b>22</b>	<b>16</b>	<b>0</b>	<b>4</b>	<b>25</b>	<b>17</b>

Lanjutan Tabel/Continued Table 9.1.1

Kelompok Bank Bank Group	2017				2018			
	KP	KC	KCP	KK	KP	KC	KCP	KK
(1)	(10)	(11)	(12)	(13)	(14)	(15)	(16)	(17)
PERSERO	0	3	13	15	0	3	13	14
BPD	0	1	3	3	0	1	3	2
BANK SWASTA	0	0	7	0	0	0	6	0
BANK ASING	0	0	0	0	0	0	0	0
BANK UMUM SYARIAH	0	0	2	0	0	0	2	0
BUS -BPD	0	0	0	0	0	0	0	0
<b>Lampung Utara</b>	<b>0</b>	<b>4</b>	<b>25</b>	<b>18</b>	<b>0</b>	<b>4</b>	<b>24</b>	<b>16</b>



Lanjutan Tabel/*Continued Table* 9.1.1

Kelompok Bank <i>Bank Group</i>	2019				2020			
	KP	KC	KCP	KK	KP	KC	KCP	KK
(1)	(18)	(19)	(20)	(21)	(22)	(23)	(24)	(25)
PERSERO	0	3	13	13	0	3	12	12
BPD	0	1	3	2	0	0	0	0
BANK SWASTA	0	0	5	1	0	0	5	1
BANK ASING	0	0	0	0	0	0	0	0
BANK UMUM SYARIAH	0	0	2	0	0	0	2	0
BUS -BPD	0	0	0	0	0	0	0	0
<b>Lampung Utara</b>	<b>0</b>	<b>4</b>	<b>23</b>	<b>16</b>	<b>0</b>	<b>3</b>	<b>19</b>	<b>13</b>

Catatan/*Note*: ...Sumber/*Source*: Otoritas Jasa Keuangan Indonesia/*Indonesian Financial Services Authority*

**Tabel**  
**Table** 9.1.2**Posisi Pinjaman Rupiah Menurut Lapangan Usaha dan Bulan di Kabupaten Lampung Utara, 2020**  
**Position of Rupiah Loans by Business Field and Month in Lampung Utara Regency, 2020**

Bulan Month	Pertanian, perburuan dan Kehutanan	Perikanan	Pertambangan dan Peggalian	Industri Pengolahan
(1)	(2)	(3)	(4)	(5)
Januari/January	759 622 890 877	8 262 937 484	1 063 030 939	31 557 901 684
Februari/February	780 134 981 797	8 415 898 547	1 992 727 313	31 975 991 798
Maret/March	804 741 132 786	9 457 274 477	1 749 340 245	32 336 270 685
April/April	797 942 516 386	9 475 407 670	1 688 979 447	31 839 085 586
Mei/May	770 174 935 026	9 121 930 164	1 696 623 654	32 390 775 045
Juni/June	797 372 539 491	9 517 865 982	1 814 609 098	32 475 752 970
Juli/July	821 076 488 808	9 821 779 774	1 778 580 477	32 062 601 712
Agustus/August	829 614 824 838	10 649 308 831	2 583 467 504	33 590 325 290
September/September	857 707 407 351	11 273 911 145	2 273 365 986	34 280 930 980
Oktober/October	871 133 724 915	11 590 962 822	2 188 017 304	34 189 276 284
November/November	906 260 526 514	12 095 077 656	2 049 554 699	34 944 442 272
Desember/December	917 354 232 227	11 591 830 776	1 940 292 580	33 842 429 735
<b>Jumlah/Total</b>	<b>9 913 136 201 016</b>	<b>121 274 185 328</b>	<b>22 818 589 246</b>	<b>395 485 784 041</b>

Lanjutan Tabel/*Continued Table* 9.1.2

Bulan <i>Month</i>	Listrik, gas dan air	Konstruksi	Perdagangan Besar dan Eceran	Penyediaan akomodasi dan penyediaan makan minum
(1)	(6)	(7)	(8)	(9)
Januari/ <i>January</i>	243 773 851	6 546 876 199	800 576 576 058	10 468 812 172
Februari/ <i>February</i>	233 015 140	9 422 852 627	821 267 841 681	10 648 192 376
Maret/ <i>March</i>	221 970 385	10 081 217 210	828 901 605 067	10 626 395 369
April/ <i>April</i>	210 631 772	9 171 606 268	822 872 712 595	10 394 957 381
Mei/ <i>May</i>	189 120 221	10 166 335 126	748 506 321 365	10 200 624 237
Juni/ <i>June</i>	217 597 814	10 949 514 561	754 142 555 844	10 094 209 897
Juli/ <i>July</i>	209 212 512	13 018 557 215	770 001 216 502	10 192 121 338
Agustus/ <i>August</i>	230 305 628	16 891 938 904	778 146 800 018	10 044 952 753
September/ <i>September</i>	269 894 498	25 187 716 495	787 520 685 390	10 668 236 008
Oktober/ <i>October</i>	512 404 141	27 714 932 114	794 761 422 530	10 963 647 974
November/ <i>November</i>	505 054 337	28 522 784 576	803 051 370 481	11 171 966 892
Desember/ <i>December</i>	492 421 734	18 163 830 550	815 714 587 377	10 731 252 646
<b>Jumlah/<i>Total</i></b>	<b>3 535 402 033</b>	<b>185 838 161 845</b>	<b>9 525 463 694 908</b>	<b>126 205 369 043</b>

Lanjutan Tabel/Continued Table 9.1.2

Bulan Month	Transportasi, perdagangan dan komunikasi	Perantara Keuangan	Real Estate, Usaha Persewaan, dan Jasa Perusahaan	Administrasi Pemerintahan, Pertahanan dan Jaminan Sosial Wajib
(1)	(10)	(11)	(12)	(13)
Januari/January	16 352 254 057	350 000 000	9 022 280 246	4 016 015 202
Februari/February	16 845 454 437	200 134 160	9 034 157 178	3 579 099 288
Maret/March	17 523 706 859	199 930 628	8 811 067 923	3 543 681 271
April/April	17 147 900 032	199 726 561	8 046 643 792	3 426 413 943
Mei/May	16 562 042 461	199 518 940	7 435 018 688	3 391 396 884
Juni/June	16 523 951 981	199 310 724	8 634 398 062	3 356 023 019
Juli/July	16 878 478 276	214 100 000	8 355 454 838	3 013 455 654
Agustus/August	16 908 519 818	213 356 593	8 284 059 823	2 979 181 471
September/September	17 878 835 080	13 933 367	7 610 812 797	39 228 130
Oktober/October	18 486 609 782	13 388 505	7 199 091 151	26 189 561
November/November	18 779 790 284	12 835 818	8 133 640 422	12 998 565
Desember/December	19 523 200 160	12 275 207	8 302 957 257	-
<b>Jumlah/Total</b>	<b>209 410 743 227</b>	<b>1 828 510 503</b>	<b>98 869 582 177</b>	<b>27 383 682 988</b>

Lanjutan Tabel/*Continued Table* 9.1.2

Bulan Month	Jasa Pendidikan	Jasa Kesehatan dan Kegiatan Sosial	Jasa Kemasyarakatan, Sosial Budaya, Hiburan dan Perorangan lainnya	Jasa Perorangan yang Melayani Rumah Tangga
(1)	(14)	(15)	(16)	(17)
Januari/January	390 075 203	6 020 061 002	23 103 904 111	1 008 750 184
Februari/February	381 973 421	6 640 132 524	23 331 051 319	1 071 995 101
Maret/March	377 852 595	6 149 133 433	23 537 113 629	1 042 605 814
April/April	373 715 754	5 619 058 265	22 975 104 241	1 442 143 942
Mei/May	369 518 388	6 045 230 786	23 759 226 645	1 421 675 603
Juni/June	365 284 859	5 995 871 017	23 452 009 412	1 435 952 840
Juli/July	370 990 126	5 541 522 527	25 164 845 986	1 367 035 715
Agustus/August	366 262 957	5 413 837 002	25 425 629 804	1 346 669 090
September/September	253 087 403	5 884 726 351	25 584 657 229	1 419 526 561
Oktober/October	211 932 450	5 648 942 428	26 464 648 468	1 402 743 574
November/November	207 615 406	5 743 560 806	28 081 316 005	1 420 867 231
Desember/December	203 241 258	5 493 488 557	28 302 901 733	1 396 500 785
<b>Jumlah/Total</b>	<b>3 871 549 820</b>	<b>70 195 564 698</b>	<b>299 182 408 582</b>	<b>15 776 466 440</b>

Lanjutan Tabel/Continued Table 9.1.2

Bulan Month	Badan Internasional dan Badan Ekstra Internasional Lainnya	Kegiatan yang belum jelas batasannya	Rumah Tangga - Untuk Pemilikan Rumah Tinggal	Rumah Tangga - Untuk Pemilikan Flat atau Apartemen
(1)	(18)	(19)	(20)	(21)
Januari/January	-	-	30 210 324 381	1 375 783 960
Februari/February	-	-	29 576 449 820	1 367 610 535
Maret/March	-	-	29 340 247 460	1 359 519 443
April/April	-	-	29 452 181 033	1 351 261 846
Mei/May	-	-	29 581 128 257	1 342 927 189
Juni/June	-	-	29 524 664 113	1 334 526 116
Juli/July	-	-	29 618 452 773	1 270 112 815
Agustus/August	-	-	30 085 800 821	1 262 163 077
September/September	-	-	28 097 147 932	1 254 152 209
Oktober/October	-	-	28 504 680 185	1 246 089 846
November/November	-	-	28 310 132 160	1 237 964 323
Desember/December	-	-	29 405 301 022	1 229 952 463
<b>Jumlah/Total</b>	<b>0</b>	<b>0</b>	<b>351 706 509 957</b>	<b>15 632 063 822</b>

Lanjutan Tabel/Continued Table 9.1.2

Bulan Month	Rumah Tangga - Untuk Pemilikan Ruko atau Rukan	Rumah Tangga - Untuk Pemilikan Kendaraan Bermotor	Rumah Tangga - Untuk Pemilikan Peralatan Rumah Tangga Lainnya	Bukan Lapangan Usaha Lainnya
(1)	(22)	(23)	(24)	(25)
Januari/January	2 211 040 847	1 036 089 013	477 160 175 176	1 740 177 180 237
Februari/February	2 190 284 614	857 156 093	475 831 168 732	1 747 483 973 789
Maret/March	2 168 125 646	838 622 052	478 681 894 393	1 752 037 174 202
April/April	2 144 730 768	803 082 930	479 192 457 202	1 562 846 993 890
Mei/May	2 120 683 715	722 100 171	478 619 558 958	1 558 022 342 546
Juni/June	2 183 883 709	699 176 714	486 639 262 946	1 555 185 067 641
Juli/July	2 075 553 387	805 148 831	487 332 971 400	1 558 559 566 351
Agustus/August	2 059 754 534	771 135 198	488 074 904 851	1 556 384 593 421
September/September	1 848 986 257	660 123 031	495 439 055 957	1 554 378 692 050
Oktober/October	1 824 794 188	648 193 081	493 863 003 638	1 555 252 055 179
November/November	1 795 700 229	611 369 355	492 754 209 355	1 563 709 806 670
Desember/December	1 491 395 231	599 722 767	493 556 034 634	1 604 588 526 540
<b>Jumlah/Total</b>	<b>24 114 933 125</b>	<b>9 051 919 236</b>	<b>5 827 144 697 242</b>	<b>19 308 625 972 516</b>

Catatan/Note: ...

Sumber/Source: Otoritas Jasa Keuangan Indonesia/Indonesian Financial Services Authority

**Tabel**  
**Table** 9.1.3**Posisi Pinjaman Rupiah Menurut Jenis Penggunaan dan Bulan di Kabupaten Lampung Utara, 2020**  
**Position of Rupiah Loans by Type of Use and Month in Lampung Utara Regency, 2020**

<b>Bulan</b> <b>Month</b>	<b>Jumlah Rekening Rupiah</b>		
	<b>KMK</b>	<b>KI</b>	<b>KK</b>
(1)	(2)	(3)	(4)
Januari/January	42.281	5.244	17.813
Februari/February	43.298	5.239	17.667
Maret/March	44.126	5.218	17.587
April/April	43.854	5.172	16.051
Mei/May	43.450	5.123	15.941
Juni/June	43.931	5.067	15.916
Juli/July	44.519	4.977	15.868
Agustus/August	44.829	4.925	15.809
September/September	46.077	4.738	15.758
Oktober/October	48.429	4.588	15.675
November/November	50.588	4.498	15.586
Desember/December	51.326	4.385	15.462
<b>Lampung Utara</b>	<b>546.708</b>	<b>59.174</b>	<b>195.133</b>



Lanjutan Tabel/*Continued Table* 9.1.3

Bulan Month	Jumlah Bulan Laporan Rupiah		
	KMK	KI	KK
(1)	(5)	(6)	(7)
Januari/ <i>January</i>	1.484.274.386.627	194.331.752.642	2.252.170.593.614
Februari/ <i>February</i>	1.529.379.540.341	195.795.958.366	2.257.306.643.583
Maret/ <i>March</i>	1.563.043.809.367	196.256.489.009	2.264.425.583.196
April/ <i>April</i>	1.550.228.761.404	192.597.842.231	2.075.790.707.669
Mei/ <i>May</i>	1.451.071.816.438	190.558.476.795	2.070.408.740.836
Juni/ <i>June</i>	1.483.803.942.170	192.743.505.401	2.075.566.581.239
Juli/ <i>July</i>	1.525.534.737.675	193.531.703.785	2.079.661.805.557
Agustus/ <i>August</i>	1.548.491.466.929	194.197.973.395	2.078.638.351.902
September/ <i>September</i>	1.600.690.646.069	187.176.308.702	2.081.678.157.436
Oktober/ <i>October</i>	1.627.392.176.203	185.115.757.800	2.081.338.816.117
November/ <i>November</i>	1.678.718.358.518	182.275.043.446	2.088.419.182.092
Desember/ <i>December</i>	1.693.219.632.332	179.845.810.250	2.130.870.932.657
<b>Lampung Utara</b>	<b>18.735.849.274.073</b>	<b>2.284.426.621.822</b>	<b>25.536.276.095.898</b>

Catatan/*Note*: ...Sumber/*Source*: Otoritas Jasa Keuangan Indonesia/*Indonesian Financial Services Authority*

**Tabel**  
**Table** 9.1.4**Posisi Pinjaman Rupiah Menurut Skala Bisnis dan Bulan di  
Kabupaten Lampung Utara, 2020**  
**Position of Rupiah Loans by Business Scale and Month in  
Lampung Utara Regency, 2020**

Bulan Month	Jumlah Rekening Rupiah		Jumlah Rekening Rupiah	
	UMKM	NON UMKM	UMKM	NON UMKM
(1)	(2)	(3)	(4)	(5)
Januari/January	45.727	19.611	1.578.786.354.325	2.351.990.378.558
Februari/February	46.782	19.422	1.626.815.091.934	2.355.667.050.356
Maret/March	47.631	19.300	1.662.720.182.241	2.361.005.699.331
April/April	47.360	17.717	1.647.612.311.514	2.171.004.999.790
Mei/May	46.957	17.557	1.610.672.797.060	2.101.366.237.009
Juni/June	46.750	18.164	1.632.146.837.855	2.119.967.190.955
Juli/July	46.598	18.766	1.661.028.446.256	2.137.699.800.761
Agustus/August	46.359	19.204	1.674.629.603.433	2.146.698.188.793
September/September	46.897	19.676	1.711.747.681.899	2.157.797.430.308
Oktober/October	48.632	20.060	1.723.389.872.861	2.170.456.877.259
November/November	49.487	21.185	1.738.508.273.331	2.210.904.310.725
Desember/December	49.438	21.735	1.732.768.359.175	2.271.168.016.064
<b>Lampung Utara</b>	<b>568.618</b>	<b>232.397</b>	<b>20.000.825.811.884</b>	<b>26.555.726.179.909</b>

Catatan/Note: ...

Sumber/Source: Otoritas Jasa Keuangan Indonesia/Indonesian Financial Services Authority

**Tabel**  
**Table** 9.1.5**Posisi Pinjaman Rupiah dan Valuta Asing Menurut Lapangan Usaha dan Bulan di Kabupaten Lampung Utara, 2020****Position of Rupiah Loans to MSMEs by Business Field and Month in Lampung Utara Regency, 2020**

<b>Bulan</b> <b>Month</b>	<b>Pertanian,</b> <b>perburuan dan</b> <b>Kehutanan</b>	<b>Perikanan</b>	<b>Pertambangan</b> <b>dan Penggalian</b>	<b>Industri</b> <b>Pengolahan</b>
(1)	(2)	(3)	(4)	(5)
Januari/January	759.622.890.877	8.262.937.484	1.063.030.939	31.557.901.684
Februari/February	780.134.981.797	8.415.898.547	1.992.727.313	31.975.991.798
Maret/March	804.741.132.786	9.457.274.477	1.749.340.245	32.336.270.685
April/April	797.942.516.386	9.475.407.670	1.688.979.447	31.839.085.586
Mei/May	770.174.935.026	9.121.930.164	1.696.623.654	32.390.775.045
Juni/June	797.372.539.491	9.517.865.982	1.814.609.098	32.475.752.970
Juli/July	821.076.488.808	9.821.779.774	1.778.580.477	32.062.601.712
Agustus/August	829.614.824.838	10.649.308.831	2.583.467.504	33.590.325.290
September/September	857.707.407.351	11.273.911.145	2.273.365.986	34.280.930.980
Oktober/October	871.133.724.915	11.590.962.822	2.188.017.304	34.189.276.284
November/November	906.260.526.514	12.095.077.656	2.049.554.699	34.944.442.272
Desember/December	917.354.232.227	11.591.830.776	1.940.292.580	33.842.429.735
<b>Jumlah/Total</b>	<b>9.913.136.201.016</b>	<b>121.274.185.328</b>	<b>22.818.589.246</b>	<b>395.485.784.041</b>

Lanjutan Tabel/Continued Table 9.1.5

Bulan Month	Listrik, gas dan air	Konstruksi	Perdagangan Besar dan Eceran	Penyediaan akomodasi dan penyediaan makan minum
(1)	(6)	(7)	(8)	(9)
Januari/January	243.773.851	6.546.876.199	800.576.576.058	10.468.812.172
Februari/February	233.015.140	9.422.852.627	821.267.841.681	10.648.192.376
Maret/March	221.970.385	10.081.217.210	828.901.605.067	10.626.395.369
April/April	210.631.772	9.171.606.268	822.872.712.595	10.394.957.381
Mei/May	189.120.221	10.166.335.126	748.506.321.365	10.200.624.237
Juni/June	217.597.814	10.949.514.561	754.142.555.844	10.094.209.897
Juli/July	209.212.512	13.018.557.215	770.001.216.502	10.192.121.338
Agustus/August	230.305.628	16.891.938.904	778.146.800.018	10.044.952.753
September/September	269.894.498	25.187.716.495	787.520.685.390	10.668.236.008
Oktober/October	512.404.141	27.714.932.114	794.761.422.530	10.963.647.974
November/November	505.054.337	28.522.784.576	803.051.370.481	11.171.966.892
Desember/December	492.421.734	18.163.830.550	815.714.587.377	10.731.252.646
<b>Jumlah/Total</b>	<b>3.535.402.033</b>	<b>185.838.161.845</b>	<b>9.525.463.694.908</b>	<b>126.205.369.043</b>

Lanjutan Tabel/*Continued Table* 9.1.5

<b>Bulan Month</b>	<b>Transportasi, perdagangan dan komunikasi</b>	<b>Perantara Keuangan</b>	<b>Real Estate, Usaha Persewaan, dan Jasa Perusahaan</b>	<b>Admistrasi Pemerintahan, Pertahanan dan Jaminan Sosial Wajib</b>
(1)	(10)	(11)	(12)	(13)
Januari/ <i>January</i>	16.352.254.057	350.000.000	9.022.280.246	4.016.015.202
Februari/ <i>February</i>	16.845.454.437	200.134.160	9.034.157.178	3.579.099.288
Maret/ <i>March</i>	17.523.706.859	199.930.628	8.811.067.923	3.543.681.271
April/ <i>April</i>	17.147.900.032	199.726.561	8.046.643.792	3.426.413.943
Mei/ <i>May</i>	16.562.042.461	199.518.940	7.435.018.688	3.391.396.884
Juni/ <i>June</i>	16.523.951.981	199.310.724	8.634.398.062	3.356.023.019
Juli/ <i>July</i>	16.878.478.276	214.100.000	8.355.454.838	3.013.455.654
Agustus/ <i>August</i>	16.908.519.818	213.356.593	8.284.059.823	2.979.181.471
September/ <i>September</i>	17.878.835.080	13.933.367	7.610.812.797	39.228.130
Oktober/ <i>October</i>	18.486.609.782	13.388.505	7.199.091.151	26.189.561
November/ <i>November</i>	18.779.790.284	12.835.818	8.133.640.422	12.998.565
Desember/ <i>December</i>	19.523.200.160	12.275.207	8.302.957.257	-
<b>Jumlah/Total</b>	<b>209.410.743.227</b>	<b>1.828.510.503</b>	<b>98.869.582.177</b>	<b>27.383.682.988</b>

Lanjutan Tabel/Continued Table 9.1.5

Bulan Month	Jasa Pendidikan	Jasa Kesehatan dan Kegiatan Sosial	Jasa Kemasyarakatan, Sosial Budaya, Hiburan dan Perorangan lainnya	Jasa Perorangan yang Melayani Rumah Tangga
(1)	(14)	(15)	(16)	(17)
Januari/January	390.075.203	6.020.061.002	23.103.904.111	1.008.750.184
Februari/February	381.973.421	6.640.132.524	23.331.051.319	1.071.995.101
Maret/March	377.852.595	6.149.133.433	23.537.113.629	1.042.605.814
April/April	373.715.754	5.619.058.265	22.975.104.241	1.442.143.942
Mei/May	369.518.388	6.045.230.786	23.759.226.645	1.421.675.603
Juni/June	365.284.859	5.995.871.017	23.452.009.412	1.435.952.840
Juli/July	370.990.126	5.541.522.527	25.164.845.986	1.367.035.715
Agustus/August	366.262.957	5.413.837.002	25.425.629.804	1.346.669.090
September/September	253.087.403	5.884.726.351	25.584.657.229	1.419.526.561
Oktober/October	211.932.450	5.648.942.428	26.464.648.468	1.402.743.574
November/November	207.615.406	5.743.560.806	28.081.316.005	1.420.867.231
Desember/December	203.241.258	5.493.488.557	28.302.901.733	1.396.500.785
<b>Jumlah/Total</b>	<b>3.871.549.820</b>	<b>70.195.564.698</b>	<b>299.182.408.582</b>	<b>15.776.466.440</b>

Lanjutan Tabel/*Continued Table* 9.1.5

<b>Bulan Month</b>	<b>Badan Internasional dan Badan Ekstra Internasional Lainnya</b>	<b>Kegiatan yang belum jelas batasannya</b>	<b>Rumah Tangga - Untuk Pemilikan Rumah Tinggal</b>	<b>Rumah Tangga - Untuk Pemilikan Flat atau Apartemen</b>
(1)	(18)	(19)	(20)	(21)
Januari/ <i>January</i>	-	-	30.210.324.381	1.375.783.960
Februari/ <i>February</i>	-	-	29.576.449.820	1.367.610.535
Maret/ <i>March</i>	-	-	29.340.247.460	1.359.519.443
April/ <i>April</i>	-	-	29.452.181.033	1.351.261.846
Mei/ <i>May</i>	-	-	29.581.128.257	1.342.927.189
Juni/ <i>June</i>	-	-	29.524.664.113	1.334.526.116
Juli/ <i>July</i>	-	-	29.618.452.773	1.270.112.815
Agustus/ <i>August</i>	-	-	30.085.800.821	1.262.163.077
September/ <i>September</i>	-	-	28.097.147.932	1.254.152.209
Oktober/ <i>October</i>	-	-	28.504.680.185	1.246.089.846
November/ <i>November</i>	-	-	28.310.132.160	1.237.964.323
Desember/ <i>December</i>	-	-	29.405.301.022	1.229.952.463
<b>Jumlah/<i>Total</i></b>	<b>0</b>	<b>0</b>	<b>351.706.509.957</b>	<b>15.632.063.822</b>

Lanjutan Tabel/Continued Table 9.1.5

Bulan Month	Rumah Tangga - Untuk Pemilikan Ruko atau Rukan	Rumah Tangga - Untuk Pemilikan Kendaraan Bermotor	Rumah Tangga - Untuk Pemilikan Peralatan Rumah Tangga Lainnya	Bukan Lapangan Usaha Lainnya
(1)	(22)	(23)	(24)	(25)
Januari/January	2.211.040.847	1.036.089.013	477.160.175.176	1.740.177.180.237
Februari/February	2.190.284.614	857.156.093	475.831.168.732	1.747.483.973.789
Maret/March	2.168.125.646	838.622.052	478.681.894.393	1.752.037.174.202
April/April	2.144.730.768	803.082.930	479.192.457.202	1.562.846.993.890
Mei/May	2.120.683.715	722.100.171	478.619.558.958	1.558.022.342.546
Juni/June	2.183.883.709	699.176.714	486.639.262.946	1.555.185.067.641
Juli/July	2.075.553.387	805.148.831	487.332.971.400	1.558.559.566.351
Agustus/August	2.059.754.534	771.135.198	488.074.904.851	1.556.384.593.421
September/September	1.848.986.257	660.123.031	495.439.055.957	1.554.378.692.050
Oktober/October	1.824.794.188	648.193.081	493.863.003.638	1.555.252.055.179
November/November	1.795.700.229	611.369.355	492.754.209.355	1.563.709.806.670
Desember/December	1.491.395.231	599.722.767	493.556.034.634	1.604.588.526.540
<b>Jumlah/Total</b>	<b>24.114.933.125</b>	<b>9.051.919.236</b>	<b>5.827.144.697.242</b>	<b>19.308.625.972.516</b>

Catatan/Note: ...

Sumber/Source: Otoritas Jasa Keuangan Indonesia/Indonesian Financial Services Authority



**Tabel**  
**Table** 9.1.6

**Posisi Pinjaman Rupiah dan Valuta Asing Menurut Jenis Penggunaan dan Bulan di Kabupaten Lampung Utara, 2020**  
*Position of Rupiah and Foreign Currency Loans by Type of Use and Month in Lampung Utara Regency, 2020*

Bulan Month	Jumlah Rekening Rupiah + Valas		
	KMK	KI	KK
(1)	(5)	(6)	(7)
Januari/January	42.281	5.244	17.813
Februari/February	43.298	5.239	17.667
Maret/March	44.126	5.218	17.587
April/April	43.854	5.172	16.051
Mei/May	43.450	5.123	15.941
Juni/June	43.931	5.067	15.916
Juli/July	44.519	4.977	15.868
Agustus/August	44.829	4.925	15.809
September/September	46.077	4.738	15.758
Oktober/October	48.429	4.588	15.675
November/November	50.588	4.498	15.586
Desember/December	51.326	4.385	15.462
<b>Lampung Utara</b>	<b>546.708</b>	<b>59.174</b>	<b>195.133</b>

Lanjutan Tabel/*Continued Table* 9.1.6

Bulan Month	Jumlah Bulan Laporan Rupiah + Valas		
	KMK	KI	KK
(1)	(5)	(6)	(7)
Januari/January	1.484.274.386.627	194.331.752.642	2.252.170.593.614
Februari/February	1.529.379.540.341	195.795.958.366	2.257.306.643.583
Maret/March	1.563.043.809.367	196.256.489.009	2.264.425.583.196
April/April	1.550.228.761.404	192.597.842.231	2.075.790.707.669
Mei/May	1.451.071.816.438	190.558.476.795	2.070.408.740.836
Juni/June	1.483.803.942.170	192.743.505.401	2.075.566.581.239
Juli/July	1.525.534.737.675	193.531.703.785	2.079.661.805.557
Agustus/August	1.548.491.466.929	194.197.973.395	2.078.638.351.902
September/September	1.600.690.646.069	187.176.308.702	2.081.678.157.436
Oktober/October	1.627.392.176.203	185.115.757.800	2.081.338.816.117
November/November	1.678.718.358.518	182.275.043.446	2.088.419.182.092
Desember/December	1.693.219.632.332	179.845.810.250	2.130.870.932.657
<b>Lampung Utara</b>	<b>18.735.849.274.073</b>	<b>2.284.426.621.822</b>	<b>25.536.276.095.898</b>

**Tabel**  
**Table** 9.1.7**Posisi Pinjaman Rupiah dan Valuta Asing Menurut Skala  
Bisnis dan Bulan di Kabupaten Lampung Utara, 2020**  
*Position of Rupiah and Foreign Currency Loans by Business  
Scale and Month in Lampung Utara Regency, 2020*

Bulan Month	Jumlah Rekening Rupiah + Valas	
	UMKM	NON UMKM
(1)	(5)	(6)
Januari/January	45.727	19.611
Februari/February	46.782	19.422
Maret/March	47.631	19.300
April/April	47.360	17.717
Mei/May	46.957	17.557
Juni/June	46.750	18.164
Juli/July	46.598	18.766
Agustus/August	46.359	19.204
September/September	46.897	19.676
Oktober/October	48.632	20.060
November/November	49.487	21.185
Desember/December	49.438	21.735
<b>Lampung Utara</b>	<b>568.618</b>	<b>232.397</b>

Lanjutan Tabel/Continued Table 9.1.7

Bulan Month	Jumlah Bulan Laporan Rupiah + Valas	
	UMKM	NON UMKM
(1)	(5)	(6)
Januari/January	1.578.786.354.325	2.351.990.378.558
Februari/February	1.626.815.091.934	2.355.667.050.356
Maret/March	1.662.720.182.241	2.361.005.699.331
April/April	1.647.612.311.514	2.171.004.999.790
Mei/May	1.610.672.797.060	2.101.366.237.009
Juni/June	1.632.146.837.855	2.119.967.190.955
Juli/July	1.661.028.446.256	2.137.699.800.761
Agustus/August	1.674.629.603.433	2.146.698.188.793
September/September	1.711.747.681.899	2.157.797.430.308
Oktober/October	1.723.389.872.861	2.170.456.877.259
November/November	1.738.508.273.331	2.210.904.310.725
Desember/December	1.732.768.359.175	2.271.168.016.064
<b>Lampung Utara</b>	<b>20.000.825.811.884</b>	<b>26.555.726.179.909</b>

**Tabel**  
**Table** 9.1.8**Posisi Pinjaman Rupiah pada UMKM Menurut Lapangan Usaha dan Bulan di Kabupaten Lampung Utara, 2020**  
**Position of Rupiah Loans to MSMEs by Business Field and Month in Lampung Utara Regency, 2020**

<b>Bulan</b> <b>Month</b>	<b>Pertanian, perburuan dan Kehutanan</b>	<b>Perikanan</b>	<b>Pertambangan dan Penggalian</b>	<b>Industri Pengolahan</b>
(1)	(2)	(3)	(4)	(5)
Januari/January	740.186.629.624	8.187.982.982	1.063.030.939	31.238.175.195
Februari/February	761.435.986.218	8.365.946.706	1.992.727.313	31.674.599.857
Maret/March	786.778.996.486	9.407.319.385	1.749.340.245	32.053.634.503
April/April	780.885.674.927	9.450.435.159	1.688.979.447	31.574.477.135
Mei/May	753.948.647.881	9.121.930.164	1.696.623.654	32.115.949.987
Juni/June	771.926.691.669	9.517.865.982	1.814.609.098	31.900.883.807
Juli/July	786.955.672.775	9.806.779.774	1.778.580.477	31.284.369.996
Agustus/August	788.620.366.583	10.604.838.336	2.583.467.504	32.607.398.874
September/September	808.858.468.211	11.215.621.438	2.273.365.986	33.025.672.354
Oktober/October	816.545.960.001	11.469.400.580	2.188.017.304	32.758.871.674
November/November	835.195.320.179	11.966.562.316	2.049.554.699	32.550.793.338
Desember/December	835.544.673.027	11.467.809.270	1.940.292.580	30.942.054.424
<b>Jumlah/Total</b>	<b>9.466.883.087.581</b>	<b>120.582.492.092</b>	<b>22.818.589.246</b>	<b>383.726.881.144</b>

Lanjutan Tabel/*Continued Table 9.1.8*

Bulan <i>Month</i>	Listrik, gas dan air	Konstruksi	Perdagangan Besar dan Eceran	Penyediaan akomodasi dan penyediaan makan minum
(1)	(6)	(7)	(8)	(9)
Januari/ <i>January</i>	243.773.851	6.546.876.199	727.345.633.496	10.358.511.588
Februari/ <i>February</i>	233.015.140	9.422.852.627	748.235.935.874	10.543.892.574
Maret/ <i>March</i>	221.970.385	10.081.217.210	755.912.289.551	10.529.289.036
April/ <i>April</i>	210.631.772	9.171.606.268	750.013.205.679	10.303.976.379
Mei/ <i>May</i>	189.120.221	10.166.335.126	739.891.400.063	10.123.691.444
Juni/ <i>June</i>	217.597.814	10.949.514.561	741.134.065.027	10.003.058.780
Juli/ <i>July</i>	209.212.512	13.018.557.215	753.584.717.000	10.059.829.527
Agustus/ <i>August</i>	230.305.628	16.891.938.904	759.060.743.848	9.918.165.019
September/ <i>September</i>	269.894.498	25.187.716.495	765.195.962.680	10.520.939.457
Oktober/ <i>October</i>	512.404.141	27.714.932.114	765.933.124.742	10.752.523.943
November/ <i>November</i>	505.054.337	28.522.784.576	759.957.476.156	10.829.174.645
Desember/ <i>December</i>	492.421.734	18.163.830.550	766.950.282.940	10.387.028.550
<b>Jumlah/<i>Total</i></b>	<b>3.535.402.033</b>	<b>185.838.161.845</b>	<b>9.033.214.837.056</b>	<b>124.330.080.942</b>

Lanjutan Tabel/*Continued Table* 9.1.8

Bulan <i>Month</i>	Transportasi, perdagangan dan komunikasi	Perantara Keuangan	Real Estate, Usaha Persewaan, dan Jasa Perusahaan	Admistrasi Pemerintahan, Pertahanan dan Jaminan Sosial Wajib
(1)	(10)	(11)	(12)	(13)
Januari/ <i>January</i>	16.209.940.440	350.000.000	7.804.978.693	138.256.416
Februari/ <i>February</i>	16.712.336.338	200.134.160	7.824.153.751	126.375.543
Maret/ <i>March</i>	17.399.994.351	199.930.628	7.608.488.890	114.355.776
April/ <i>April</i>	17.033.807.984	199.726.561	6.994.666.979	102.195.491
Mei/ <i>May</i>	16.455.256.257	199.518.940	6.391.312.483	89.893.046
Juni/ <i>June</i>	16.286.429.625	199.310.724	7.737.495.647	77.446.778
Juli/ <i>July</i>	16.566.562.688	199.100.000	7.581.042.491	64.855.007
Agustus/ <i>August</i>	16.582.971.923	198.886.093	7.514.973.065	52.116.031
September/ <i>September</i>	17.369.949.134	-	7.419.530.255	39.228.130
Oktober/ <i>October</i>	17.979.890.405	-	7.075.797.732	26.189.561
November/ <i>November</i>	17.954.097.628	-	8.023.393.240	12.998.565
Desember/ <i>December</i>	18.442.762.727	-	8.196.664.736	-
<b>Jumlah/<i>Total</i></b>	<b>204.993.999.500</b>	<b>1.746.607.106</b>	<b>90.172.497.962</b>	<b>843.910.344</b>

Lanjutan Tabel/Continued Table 9.1.8

Bulan Month	Jasa Pendidikan	Jasa Kesehatan dan Kegiatan Sosial	Jasa Kemasyarakatan, Sosial Budaya, Hiburan dan Perorangan lainnya	Jasa Perorangan yang Melayani Rumah Tangga
(1)	(14)	(15)	(16)	(17)
Januari/January	240.572.423	6.020.061.002	21.856.706.585	995.224.892
Februari/February	232.974.402	6.640.132.524	22.115.045.186	1.058.983.721
Maret/March	229.364.858	6.149.133.433	23.254.737.564	1.030.119.940
April/April	225.745.888	5.619.058.265	22.708.042.566	1.430.081.014
Mei/May	222.073.798	6.045.230.786	22.605.536.637	1.410.276.573
Juni/June	218.372.485	5.995.871.017	22.742.509.152	1.425.115.689
Juli/July	224.617.567	5.491.522.527	22.846.253.582	1.356.773.118
Agustus/August	220.437.493	5.316.296.525	22.889.703.598	1.336.994.009
September/September	216.211.540	5.790.757.518	22.953.911.954	1.410.452.249
Oktober/October	211.932.450	5.558.596.765	23.267.947.865	1.394.283.584
November/November	207.615.406	5.606.890.483	23.713.522.341	1.413.035.422
Desember/December	203.241.258	5.362.311.306	23.285.674.746	1.389.311.327
<b>Jumlah/Total</b>	<b>2.653.159.568</b>	<b>69.595.862.151</b>	<b>274.239.591.776</b>	<b>15.650.651.538</b>



Lanjutan Tabel/*Continued Table* 9.1.8

<b>Bulan Month</b>	<b>Badan Internasional dan Badan Ekstra Internasional Lainnya</b>	<b>Kegiatan yang belum jelas batasannya</b>	<b>Rumah Tangga - Untuk Pemilikan Rumah Tinggal</b>	<b>Rumah Tangga - Untuk Pemilikan Flat atau Apartemen</b>
(1)	(18)	(19)	(20)	(21)
Januari/ <i>January</i>	-	-	-	-
Februari/ <i>February</i>	-	-	-	-
Maret/ <i>March</i>	-	-	-	-
April/ <i>April</i>	-	-	-	-
Mei/ <i>May</i>	-	-	-	-
Juni/ <i>June</i>	-	-	-	-
Juli/ <i>July</i>	-	-	-	-
Agustus/ <i>August</i>	-	-	-	-
September/ <i>September</i>	-	-	-	-
Oktober/ <i>October</i>	-	-	-	-
November/ <i>November</i>	-	-	-	-
Desember/ <i>December</i>	-	-	-	-
<b>Jumlah/Total</b>	-	-	-	-

Lanjutan Tabel/*Continued Table* 9.1.8

Bulan <i>Month</i>	Rumah Tangga - Untuk Pemilikan Ruko atau Rukan	Rumah Tangga - Untuk Pemilikan Kendaraan Bermotor	Rumah Tangga - Untuk Pemilikan Peralatan Rumah Tangga Lainnya	Bukan Lapangan Usaha Lainnya
(1)	(22)	(23)	(24)	(25)
Januari/ <i>January</i>	-	-	-	-
Februari/ <i>February</i>	-	-	-	-
Maret/ <i>March</i>	-	-	-	-
April/ <i>April</i>	-	-	-	-
Mei/ <i>May</i>	-	-	-	-
Juni/ <i>June</i>	-	-	-	-
Juli/ <i>July</i>	-	-	-	-
Agustus/ <i>August</i>	-	-	-	-
September/ <i>September</i>	-	-	-	-
Oktober/ <i>October</i>	-	-	-	-
November/ <i>November</i>	-	-	-	-
Desember/ <i>December</i>	-	-	-	-
<b>Jumlah/<i>Total</i></b>	-	-	-	-

Catatan/*Note*: ...Sumber/*Source*: Otoritas Jasa Keuangan Indonesia/*Indonesian Financial Services Authority*

**Tabel**  
**Table** 9.1.9

**Posisi Pinjaman Rupiah pada UMKM Menurut Jenis Penggunaan dan Bulan di Kabupaten Lampung Utara, 2020**

*Position of Rupiah Loans to MSMEs by Type of Use and Month in Lampung Utara Regency, 2020*

Bulan Month	Jumlah Rekening + Valas		
	KMK	KI	KK
(1)	(2)	(3)	(4)
Januari/January	40.703	5.024	-
Februari/February	41.757	5.025	-
Maret/March	42.618	5.013	-
April/April	42.388	4.972	-
Mei/May	42.038	4.919	-
Juni/June	41.872	4.878	-
Juli/July	41.807	4.791	-
Agustus/August	41.609	4.750	-
September/September	42.303	4.594	-
Oktober/October	44.178	4.454	-
November/November	45.109	4.378	-
Desember/December	45.161	4.277	-
<b>Lampung Utara</b>	<b>511.543</b>	<b>57.075</b>	<b>-</b>

Lanjutan Tabel/Continued Table 9.1.9

Bulan Month	Jumlah Rekening Rupiah + Valas		
	KMK	KI	KK
(1)	(5)	(6)	(7)
Januari/January	40.703	5.024	-
Februari/February	41.757	5.025	-
Maret/March	42.618	5.013	-
April/April	42.388	4.972	-
Mei/May	42.038	4.919	-
Juni/June	41.872	4.878	-
Juli/July	41.807	4.791	-
Agustus/August	41.609	4.750	-
September/September	42.303	4.594	-
Oktober/October	44.178	4.454	-
November/November	45.109	4.378	-
Desember/December	45.161	4.277	-
<b>Lampung Utara</b>	<b>511.543</b>	<b>57.075</b>	<b>-</b>

Lanjutan Tabel/*Continued Table* 9.1.9

Bulan Month	Jumlah Bulan Laporan Rupiah + Valas		
	KMK	KI	KK
(1)	(5)	(6)	(7)
Januari/ <i>January</i>	1.393.303.179.709	185.483.174.616	-
Februari/ <i>February</i>	1.439.299.009.657	187.516.082.277	-
Maret/ <i>March</i>	1.473.675.675.274	189.044.506.967	-
April/ <i>April</i>	1.461.828.741.524	185.783.569.990	-
Mei/ <i>May</i>	1.427.715.593.439	182.957.203.621	-
Juni/ <i>June</i>	1.445.716.076.608	186.430.761.247	-
Juli/ <i>July</i>	1.474.061.737.294	186.966.708.962	-
Agustus/ <i>August</i>	1.486.464.184.278	188.165.419.155	-
September/ <i>September</i>	1.526.120.040.424	185.627.641.475	-
Oktober/ <i>October</i>	1.539.632.376.497	183.757.496.364	-
November/ <i>November</i>	1.557.457.815.334	181.050.457.997	-
Desember/ <i>December</i>	1.554.008.150.308	178.760.208.867	-
<b>Lampung Utara</b>	<b>17.779.282.580.346</b>	<b>2.221.543.231.538</b>	-

Lanjutan Tabel/Continued Table 9.1.9

Bulan Month	Jumlah Bulan Laporan Rupiah + Valas		
	KMK	KI	KK
(1)	(5)	(6)	(7)
Januari/January	1.393.303.179.709	185.483.174.616	-
Februari/February	1.439.299.009.657	187.516.082.277	-
Maret/March	1.473.675.675.274	189.044.506.967	-
April/April	1.461.828.741.524	185.783.569.990	-
Mei/May	1.427.715.593.439	182.957.203.621	-
Juni/June	1.445.716.076.608	186.430.761.247	-
Juli/July	1.474.061.737.294	186.966.708.962	-
Agustus/August	1.486.464.184.278	188.165.419.155	-
September/September	1.526.120.040.424	185.627.641.475	-
Oktober/October	1.539.632.376.497	183.757.496.364	-
November/November	1.557.457.815.334	181.050.457.997	-
Desember/December	1.554.008.150.308	178.760.208.867	-
<b>Lampung Utara</b>	<b>17.779.282.580.346</b>	<b>2.221.543.231.538</b>	-

Catatan/Note: ...

Sumber/Source: Otoritas Jasa Keuangan Indonesia/Indonesian Financial Services Authority

**Tabel**  
**Table** 9.1.10

**Posisi Pinjaman Valuta Asing pada Usaha Mikro, Kecil, dan Menengah Menurut Jenis Penggunaan dan Bulan di Kabupaten Lampung Utara, 2020**  
*Position of Foreign Currency Loans in Micro, Small and Medium Enterprises by Type of Use and Month in Lampung Utara Regency, 2020*

Bulan Month	Jumlah Rekening Valas		
	KMK	KI	KK
(1)	(2)	(3)	(4)
Januari/January	-	-	-
Februari/February	-	-	-
Maret/March	-	-	-
April/April	-	-	-
Mei/May	-	-	-
Juni/June	-	-	-
Juli/July	-	-	-
Agustus/August	-	-	-
September/September	-	-	-
Oktober/October	-	-	-
November/November	-	-	-
Desember/December	-	-	-
<b>Lampung Utara</b>	-	-	-

Lanjutan Tabel/*Continued Table* 9.1.10

Bulan Month	Jumlah Rekening Rupiah + Valas		
	KMK	KI	KK
(1)	(5)	(6)	(7)
Januari/January	40.703	5.024	-
Februari/February	41.757	5.025	-
Maret/March	42.618	5.013	-
April/April	42.388	4.972	-
Mei/May	42.038	4.919	-
Juni/June	41.872	4.878	-
Juli/July	41.807	4.791	-
Agustus/August	41.609	4.750	-
September/September	42.303	4.594	-
Oktober/October	44.178	4.454	-
November/November	45.109	4.378	-
Desember/December	45.161	4.277	-
<b>Lampung Utara</b>	<b>511.543</b>	<b>57.075</b>	-



Lanjutan Tabel/*Continued Table* 9.1.10

Bulan Month	Jumlah Bulan Laporan Valas		
	KMK	KI	KK
(1)	(5)	(6)	(7)
Januari/January	-	-	-
Februari/February	-	-	-
Maret/March	-	-	-
April/April	-	-	-
Mei/May	-	-	-
Juni/June	-	-	-
Juli/July	-	-	-
Agustus/August	-	-	-
September/September	-	-	-
Oktober/October	-	-	-
November/November	-	-	-
Desember/December	-	-	-
<b>Lampung Utara</b>	-	-	-

Lanjutan Tabel/*Continued Table* 9.1.10

Bulan Month	Jumlah Bulan Laporan Rupiah + Valas		
	KMK	KI	KK
(1)	(5)	(6)	(7)
Januari/ <i>January</i>	1.393.303.179.709	185.483.174.616	-
Februari/ <i>February</i>	1.439.299.009.657	187.516.082.277	-
Maret/ <i>March</i>	1.473.675.675.274	189.044.506.967	-
April/ <i>April</i>	1.461.828.741.524	185.783.569.990	-
Mei/ <i>May</i>	1.427.715.593.439	182.957.203.621	-
Juni/ <i>June</i>	1.445.716.076.608	186.430.761.247	-
Juli/ <i>July</i>	1.474.061.737.294	186.966.708.962	-
Agustus/ <i>August</i>	1.486.464.184.278	188.165.419.155	-
September/ <i>September</i>	1.526.120.040.424	185.627.641.475	-
Oktober/ <i>October</i>	1.539.632.376.497	183.757.496.364	-
November/ <i>November</i>	1.557.457.815.334	181.050.457.997	-
Desember/ <i>December</i>	1.554.008.150.308	178.760.208.867	-
<b>Lampung Utara</b>	<b>17.779.282.580.346</b>	<b>2.221.543.231.538</b>	-

Catatan/*Note*: ...Sumber/*Source*: Otoritas Jasa Keuangan Indonesia/*Indonesian Financial Services Authority*

**Tabel**  
**Table** 9.1.11

**Posisi Pinjaman (Rupiah dan Valuta Asing) yang Diberikan oleh Bank Persero pada Kelompok Bank Umum Konvensional menurut Jenis Penggunaan dan Bulan di Kabupaten Lampung Utara, 2020**  
*Loan Position (Rupiah and Foreign Currency) Provided by State-Owned Banks in the Conventional Commercial Bank Group according to Usage Type and Month in Lampung Utara Regency, 2020*

Bulan Month	Rekening Modal Kerja	Rekening Investasi	Rekening Konsumsi
(1)	(2)	(3)	(4)
Januari/January	40.559	5.193	4.977
Februari/February	41.318	5.184	4.943
Maret/March	41.849	5.153	4.984
April/April	41.846	5.114	4.981
Mei/May	41.560	5.064	4.953
Juni/June	42.162	5.008	5.000
Juli/July	42.641	4.916	5.012
Agustus/August	42.860	4.781	5.023
September/September	43.802	4.599	5.070
Oktober/October	45.804	4.522	5.085
November/November	47.521	4.446	5.085
Desember/December	48.115	4.328	5.072
<b>Lampung Utara</b>	<b>520.037</b>	<b>58.308</b>	<b>60.185</b>

Lanjutan Tabel/Continued Table 9.1.11

<b>Bulan Month</b>	<b>Modal Kerja</b>	<b>Investasi</b>	<b>Konsumsi</b>
(1)	(2)	(3)	(4)
Januari/January	1.423.497.339.166	187.804.395.521	596.073.604.291
Februari/February	1.460.688.291.786	188.290.529.104	595.887.690.345
Maret/March	1.484.783.322.331	187.738.077.526	599.497.266.121
April/April	1.479.571.065.089	184.702.840.126	601.591.929.047
Mei/May	1.381.994.067.747	182.477.934.463	601.385.223.089
Juni/June	1.412.599.374.041	184.728.620.963	609.509.098.116
Juli/July	1.449.315.662.375	185.635.713.689	613.695.609.673
Agustus/August	1.466.712.867.176	183.936.831.320	615.922.939.008
September/September	1.499.008.930.295	178.709.991.969	621.562.714.222
Oktober/October	1.517.629.751.767	176.163.497.522	619.718.674.897
November/November	1.557.668.199.380	175.170.189.753	620.796.429.898
Desember/December	1.581.373.223.145	170.881.500.250	623.492.451.403
<b>Lampung Utara</b>	<b>17.714.842.094.298</b>	<b>2.186.240.122.206</b>	<b>7.319.133.630.110</b>

Catatan/Note: ...

Sumber/Source: Otoritas Jasa Keuangan Indonesia/Indonesian Financial Services Authority

**Tabel**  
**Table** 9.1.12

**Posisi Pinjaman (Rupiah dan Valuta Asing) yang Diberikan oleh Bank Pembangunan Daerah pada Kelompok Bank Umum Syariah menurut Jenis Penggunaan dan Bulan di Kabupaten Lampung Utara, 2020**  
*Loan positions (Rupiah and Foreign Currency) granted by Regional Development Banks in the Islamic Commercial Bank Group according to Usage Type and Moon in Lampung Utara Regency, 2020*

Bulan Month	Jumlah Bulan Laporan		
	KMK	KI	KK
(1)	(2)	(3)	(4)
Januari/January	1.722	51	12.836
Februari/February	1.980	55	12.724
Maret/March	2.277	65	12.603
April/April	2.008	58	11.070
Mei/May	1.890	59	10.988
Juni/June	1.769	59	10.916
Juli/July	1.878	61	10.856
Agustus/August	1.969	144	10.786
September/September	2.275	139	10.688
Oktober/October	2.625	66	10.590
November/November	3.067	52	10.501
Desember/December	3.211	57	10.390
<b>Lampung Utara</b>	<b>26.671</b>	<b>866</b>	<b>134.948</b>

Lanjutan Tabel/Continued Table 9.1.12

Bulan Month	Jumlah Rekening		
	KMK	KI	KK
(1)	(5)	(6)	(7)
Januari/January	60.777.047.461	6.527.357.121	1.656.096.989.323
Februari/February	68.691.248.555	7.505.429.262	1.661.418.953.238
Maret/March	78.260.487.036	8.518.411.483	1.664.928.317.075
April/April	70.657.696.315	7.895.002.105	1.474.198.778.622
Mei/May	69.077.748.691	8.080.542.332	1.469.023.517.747
Juni/June	71.204.568.129	8.014.884.438	1.466.057.483.123
Juli/July	76.219.075.300	7.895.990.096	1.465.966.195.884
Agustus/August	81.778.599.753	10.261.142.075	1.462.715.412.894
September/September	101.681.715.774	8.466.316.733	1.460.115.443.214
Oktober/October	109.762.424.436	8.952.260.278	1.461.620.141.220
November/November	121.050.159.138	7.104.853.693	1.467.622.752.194
Desember/December	111.846.409.187	8.964.310.000	1.507.378.481.254
<b>Lampung Utara</b>	<b>1.021.007.179.775</b>	<b>98.186.499.616</b>	<b>18217142465788,0</b>

Catatan/Note: ...

Sumber/Source: Otoritas Jasa Keuangan Indonesia/Indonesian Financial Services Authority

**Tabel 9.1.13** Jumlah Rekening dan Nominal Giro Menurut Bulan di Kabupaten Lampung Utara, 2020  
**Number of Accounts and Current Account Nominal by Month in Lampung Utara Regency, 2020**

Bulan Month	Giro			
	Jumlah Rekening Rupiah	Jumlah Rekening Valas	Nominal Rupiah (rupiah)	Nominal Valas (rupiah)
(1)	(2)	(3)	(4)	(5)
Januari/January	79.548	36	11.388.927.390.624	18.563.918.964
Februari/February	80.076	72	11.891.221.271.028	59.200.780.176
Maret/March	82.020	60	12.204.785.087.256	45.206.644.248
April/April	73.752	60	10.462.616.695.980	99.979.881.324
Mei/May	74.424	72	8.298.512.106.540	388.040.487.888
Juni/June	78.756	72	10.260.581.682.468	174.101.337.312
Juli/July	79.044	60	7.574.747.846.232	113.244.572.376
Agustus/August	81.576	60	10.677.274.982.916	319.455.975.180
September/September	80.736	60	10.463.278.718.088	318.081.975.384
Oktober/October	80.292	60	11.197.223.866.620	340.694.552.244
November/November	84.204	60	9.539.187.840.084	51.776.558.532
Desember/December	81.228	60	4.804.022.878.068	18.333.061.572

Catatan/Note: ...

Sumber/Source: Otoritas Jasa Keuangan Indonesia/Indonesian Financial Services Authority

**Tabel**  
**Table** 9.1.14**Jumlah Rekening dan Nominal Tabungan Menurut Bulan  
di Kabupaten Lampung Utara, 2020**  
**Number of Accounts and Nominal Savings by Month in  
Lampung Utara Regency, 2020**

Bulan Month	Tabungan			
	Jumlah Rekening Rupiah	Jumlah Rekening Valas	Nominal Rupiah (rupiah)	Nominal Valas (rupiah)
(1)	(2)	(3)	(4)	(5)
Januari/January	10.175.304	420	21.767.743.366.584	4.196.221.908
Februari/February	10.236.744	432	20.911.032.820.452	4.535.148.900
Maret/March	10.302.720	444	20.661.420.266.508	4.636.184.040
April/April	10.193.028	444	20.512.044.557.892	4.210.109.916
Mei/May	10.487.988	444	21.936.719.112.780	4.116.306.708
Juni/June	11.491.140	456	22.266.537.305.832	4.035.077.880
Juli/July	11.562.120	672	22.894.848.463.812	4.108.278.816
Agustus/August	12.472.224	684	23.232.390.077.988	4.212.256.128
September/September	13.501.296	756	25.079.766.874.788	13.070.809.836
Oktober/October	13.739.352	780	25.220.433.074.052	7.404.962.736
November/November	13.833.108	780	25.603.692.059.688	7.161.913.632
Desember/December	14.321.928	780	26.797.366.455.636	7.233.437.364

Catatan/Note: ...

Sumber/Source: Otoritas Jasa Keuangan Indonesia/Indonesian Financial Services Authority



**Tabel**  
**Table** 9.1.15

**Jumlah Rekening dan Nominal Deposito Menurut Bulan di Kabupaten Lampung Utara, 2020**  
**Number of Accounts and Nominal Deposits by Month in Lampung Utara Regency, 2020**

Bulan Month	Deposito			
	Jumlah Rekening Rupiah	Jumlah Rekening Valas	Nominal Rupiah (rupiah)	Nominal Valas (rupiah)
(1)	(2)	(3)	(4)	(5)
Januari/January	24.312	-	4.605.391.105.896	-
Februari/February	24.144	-	4.734.428.209.152	-
Maret/March	23.796	-	4.855.243.862.040	-
April/April	23.268	-	4.824.076.721.904	-
Mei/May	23.304	-	4.892.324.242.080	-
Juni/June	23.760	-	4.932.006.597.396	-
Juli/July	24.084	-	5.046.222.393.360	-
Agustus/August	23.904	-	5.103.676.736.748	-
September/September	24.060	-	5.000.369.241.588	-
Oktober/October	24.144	-	4.984.690.728.156	-
November/November	24.120	-	4.175.184.775.212	-
Desember/December	24.120	-	4.215.521.015.916	-

Catatan/Note: ...

Sumber/Source: Otoritas Jasa Keuangan Indonesia/Indonesian Financial Services Authority

**Tabel**  
**Table** 9.1.16**Jumlah Rekening dan Nominal Tabungan pada BPR  
Menurut Bulan di Kabupaten Lampung Utara, 2020**  
**Number of Accounts and Nominal Savings at BPR by Month  
in Lampung Utara Regency, 2020**

Bulan Month	Tabungan	
	Jumlah Rekening Rupiah	Nominal Rupiah (rupiah)
(1)	(2)	(3)
Januari/January	18.029	82.422.148
Februari/February	18.070	83.901.047
Maret/March	18.101	81.915.631
April/April	18.092	81.706.218
Mei/May	18.033	82.151.600
Juni/June	17.983	83.393.156
Juli/July	17.942	85.523.030
Agustus/August	17.360	84.621.302
September/September	17.387	84.016.948
Oktober/October	17.247	90.341.049
November/November	17.606	92.058.346
Desember/December	17.691	91.081.451

Catatan/Note: ...

Sumber/Source: Otoritas Jasa Keuangan Indonesia/Indonesian Financial Services Authority

**Tabel**  
**Table** 9.1.17

**Jumlah Rekening dan Nominal Deposito pada BPR  
Menurut Bulan di Kabupaten Lampung Utara, 2020**  
**Number of Accounts and Nominal Deposits at BPR by Month  
in Lampung Utara Regency, 2020**

Bulan Month	Deposito	
	Jumlah Rekening Rupiah	Nominal Rupiah (rupiah)
(1)	(2)	(3)
Januari/January	1.374	204.890.195
Februari/February	1.376	203.413.396
Maret/March	1.358	202.260.596
April/April	1.343	200.355.697
Mei/May	1.365	203.454.463
Juni/June	1.369	204.452.931
Juli/July	1.389	210.951.224
Agustus/August	1.397	211.870.313
September/September	1.400	213.140.043
Oktober/October	1.409	215.835.115
November/November	1.417	215.833.989
Desember/December	1.403	215.680.258

Catatan/Note: ...

Sumber/Source: Otoritas Jasa Keuangan Indonesia/Indonesian Financial Services Authority

## 9.2 KOPERASI

**Tabel 9.2.1** Jumlah Koperasi Aktif Menurut Kecamatan di Kabupaten Lampung Utara, 2017–2020  
*Number of Active Cooperative by Subdistrict in Lampung Utara Regency, 2017–2020*

Kecamatan Subdistrict	2017	2018	2019	2020
(1)	(2)	(3)	(4)	(5)
Bukit Kemuning	9	9	9	9
Abung Tinggi	4	4	4	4
Tanjung Raja	3	3	3	3
Abung Barat	2	2	2	2
Abung Tengah	4	4	4	4
Abung Kunang	3	3	3	3
Abung Pekurun	1	1	1	1
Kotabumi	30	30	30	30
Kotabumi Utara	11	11	11	13
Kotabumi Selatan	35	36	37	37
Abung Selatan	21	21	21	21
Abung Semuli	9	9	9	9
Blambangan Pagar	3	3	3	3
Abung Timur	4	5	5	5
Abung Surakarta	13	13	13	13
Sungkai Selatan	6	6	6	6
Muara Sungkai	2	2	2	2
Bunga Mayang	14	14	14	14
Sungkai Barat	3	3	3	3
Sungkai Jaya	3	3	3	3
Sungkai Utara	12	12	12	12
Hulusungkai	3	3	3	3
Sungkai Tengah	1	2	2	2
<b>Lampung Utara</b>	<b>196</b>	<b>199</b>	<b>200</b>	<b>202</b>

Catatan/Note: ...

Sumber/Source: Dinas Koperasi dan UKM Kabupaten Lampung Utara/Cooperatives Service of Lampung Utara Regency

**Tabel**  
**Table** 9.2.2**Jumlah Koperasi Menurut Jenis Koperasi dan Kecamatan di Kabupaten Lampung Utara, 2020**  
**Number of Cooperative by Kind of Cooperative and Subdistrict in Lampung Utara Regency, 2020**

Kecamatan Subdistrict	Jenis Koperasi/ Kind of Cooperative					Jumlah Total
	KUD	KPRI	KOPKAR	KOPPAS	Lainnya Other	
(1)	(2)	(3)	(4)	(5)	(6)	(7)
Bukit Kemuning	0	1	0	1	7	9
Abung Tinggi	1	0	0	0	3	4
Tanjung Raja	1	0	0	0	2	3
Abung Barat	1	0	0	0	1	2
Abung Tengah	2	0	0	0	2	4
Abung Kunang	0	0	0	0	3	3
Abung Pekurun	0	0	0	0	1	1
Kotabumi	0	5	2	1	22	30
Kotabumi Utara	2	0	0	0	11	13
Kotabumi Selatan	0	12	2	1	22	37
Abung Selatan	1	1	2	0	17	21
Abung Semuli	0	1	0	0	8	9
Blambangan Pagar	0	0	0	0	3	3
Abung Timur	0	0	0	0	5	5
Abung Surakarta	2	1	1	0	9	13
Sungkai Selatan	0	1	0	0	5	6
Muara Sungkai	0	0	0	0	2	2
Bunga Mayang	1	0	0	1	12	14
Sungkai Barat	0	1	0	0	2	3
Sungkai Jaya	0	0	0	0	3	3
Sungkai Utara	2	1	0	0	9	12
Hulusungkai	1	0	0	0	2	3
Sungkai Tengah	0	0	0	0	2	2
<b>Lampung Utara</b>	<b>14</b>	<b>24</b>	<b>7</b>	<b>4</b>	<b>153</b>	<b>202</b>

Catatan/Note: ...

Sumber/Source: Dinas Koperasi dan UKM Kabupaten Lampung Utara/Cooperatives Service of Lampung Utara Regency



# PENGELUARAN PENDUDUK

## Population Expenditure

“ Pengeluaran per kapita sebulan untuk bukan makanan sedikit lebih besar daripada untuk makanan.

Monthly per capita expenditure for nonfood is slightly greater than for food.”

52,98%

Makanan  
Food



47,02%

Non Makanan  
Non Food

Pengeluaran per kapita sebulan untuk rokok sebanding dengan pengeluaran buah-buahan dan sayur-sayuran.

Monthly per capita expenditure for cigarettes is equal to double the expenditure of fruits and vegetables.

Rp 67.732,-



ROKOK  
Cigarettes

Rp 15.917,-



BUAH BUAHAN  
Fruits

Rp 50.538,-



SAYUR SAYURAN  
Vegetables





**PENJELASAN TEKNIS**

1. Pengeluaran rata-rata per kapita adalah biaya yang dikeluarkan untuk konsumsi semua anggota rumah tangga selama sebulan baik yang berasal dari pembelian, pemberian maupun produksi sendiri dibagi dengan banyaknya anggota rumah tangga dalam rumah tangga tersebut.
2. Data konsumsi/pengeluaran yang dikumpulkan pada Susenas dibagi menjadi dua kelompok yaitu konsumsi makanan dan bukan makanan.
3. Konsumsi/pengeluaran makanan dirinci menjadi 215 jenis komoditi, masing- masing dikumpulkan data kuantitas dan nilainya.
4. Untuk konsumsi bukan makanan pada umumnya yang dikumpul hanya data nilainya, kecuali untuk beberapa jenis pengeluaran tertentu, seperti penggunaan listrik, air, gas, dan bahan bakar minyak (BBM) yang juga dikumpulkan kuantitasnya.

**TECHNICAL NOTES**

1. *Per capita Average Expenditure is the cost spent for all household members consumption during the month, whether from purchasing, giving or own production, divided by the number of household members in the household.*
2. *The data of consumption/ expenditure collected in Susenas are divided into two groups, namely food and non-food consumption.*
3. *Consumption/ expenditure on food covers 215 commodities, both quantity data and value are collected.*
4. *For consumption of non-food, the data collected in general are only their values, except for certain types of expenditure, such as electricity, water, gas, and fuel, which are also collected for their quantity data..*

<https://lampungutarakab.bps.go.id>

**ULASAN**

Penduduk Kabupaten Lampung Utara pada tahun 2019 secara umum memiliki pengeluaran sebesar Rp847.498 per kapita per bulan. Dari jumlah tersebut, 43,93 persen, atau Rp372.334 digunakan untuk komoditi nonmakanan. Sementara sisanya, 56,07 persen, atau Rp 475.164 digunakan untuk komoditi makanan.

Dari pengeluaran yang dikeluarkan untuk komoditi makanan, pengeluaran untuk kelompok Makanan dan Minuman Jadi memiliki persentase terbesar. Kelompok ini memiliki persentase 14,55 persen. Di urutan berikutnya ada Padi-padian dengan persentase 8,80 persen dan Rokok 8,03 persen. Sisanya digunakan untuk komoditi makanan yang lain.

Sementara untuk pengeluaran di komoditi non makanan, pengeluaran terbesar penduduk Kabupaten Lampung Utara banyak berada di kelompok Perumahan dan Fasilitas Rumah Tangga, dengan persentase 21,91 persen dari total pengeluaran non makanan. Di urutan berikutnya adalah Aneka komoditas dan jasa dengan 9,85 persen; Komoditas tahan lama 4,71 persen; Pakaian, alas kaki, dan tutup kepala dengan 3,18 persen; Pajak, pungutan, dan asuransi dengan 2,84 persen; dan Keperluan Pesta dan Upacara 1,45 persen.

**DESCRIPTION**

*The population of Lampung Utara Regency in 2019 generally has an expenditure of Rp 847,498 per capita per month. of this amount, 43.93 percent, or Rp 372,334 is used for non-food commodities. While the rest, 56.07 percent, or Rp. 475164, is used for food commodities.*

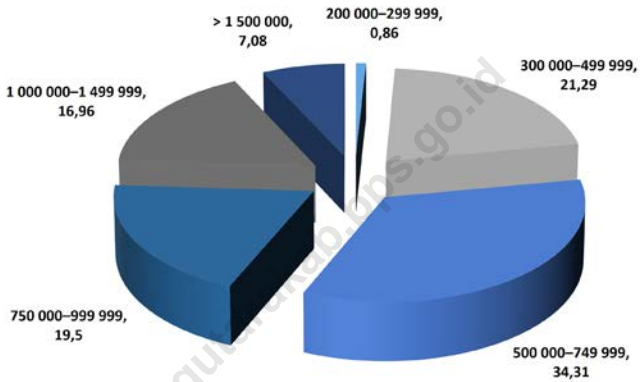
*From expenditures spent on food commodities, the expenditure for the Ready food and Beverages group has the largest percentage. this group has a percentage of 14,55 percent. On the next position there is Cereals group with a percentage of 8.80 percent and Cigarettes 8.03 percent. The rest is used for other food commodities.*

*As for expenditures in non-food commodities, the largest expenditure of residents of Lampung Utara Regency is mostly in the Housing and Household Facilities group, with a percentage of 21.91 percent of the total non-food expenditure. next are various goods and services group with 9.85 percent; Durable goods 4.71 percent; Clothing, footwear, and headgear with 3.18 percent; taxes and insurance with 2.84 percent; and Parties and ceremonies 1.45 percent.*

<https://lampungutarakab.bps.go.id>

**Gambar** 10.1  
**Figures**

**Persentase Penduduk Menurut Golongan Pengeluaran Per Kapita Sebulan di Kabupaten Lampung Utara, 2020**  
*Percentage of Population by Per Capita Spending Group a Month in Lampung Utara Regency, 2020*



Catatan/Note:

Sumber/Source: BPS, Survei Sosial Ekonomi Nasional (Susenas) Maret/BPS-Statistics Indonesia, National Socioeconomic Survey March

<https://lampungutarakab.bps.go.id>

**Tabel**  
**Table** 10.1

**Rata-rata Pengeluaran per Kapita Sebulan Menurut Kelompok Komoditas (rupiah) di Kabupaten Lampung Utara, 2019 dan 2020**  
**Monthly Average Expenditure per Capita by Commodity Group (rupiahs) in Lampung Utara Regency, 2019 and 2020**

<b>Kelompok Komoditas/Commodity Group</b>	<b>2019</b>	<b>2020</b>
(1)	(2)	(3)
<b>Makanan/Food</b>		
Padi-padian/Cereals	75 228	66 877
Umbi-umbian/Tubers	8 953	2 744
Ikan/udang/cumi/kerang/Fish/shrimp/common squid/shells	43 616	32 983
Daging/Meat	48 839	16 121
Telur dan susu/Eggs and milk	34 173	28 743
Sayur-sayuran/Vegetables	49 459	50 538
Kacang-kacangan/Legumes	15 272	13 539
Buah-buahan/Fruits	25 143	15 917
Minyak dan kelapa/Oil and coconut	14 354	13 931
Bahan minuman/Beverage stuffs	19 162	17 375
Bumbu-bumbuan/Spices	11 911	9 364
Konsumsi lainnya/Miscellaneous food items	13 850	7 376
Makanan dan minuman jadi/Prepared food and beverages	100 919	104 430
Rokok/Cigarettes	98 065	67 732
<b>Jumlah makanan/Total food</b>	<b>558 944</b>	<b>447 669</b>
<b>Bukan makanan/Non-food</b>		
Perumahan dan fasilitas rumah tangga/Housing and household facilities	199 536	193 176
Aneka komoditas dan jasa/Goods and services	78 517	82 155
Pakaian, alas kaki, dan tutup kepala/Clothing, footwear, and headgear	27 419	27 814
Komoditas tahan lama/Durable goods	23 406	34 239
Pajak, pungutan, dan asuransi/Taxes and insurance	21 677	24 698
Keperluan pesta dan upacara/kenduri/Parties and ceremonies	112 805	35 210
<b>Jumlah bukan makanan/Total non-food</b>	<b>463 360</b>	<b>397 292</b>
<b>Jumlah/Total</b>	<b>1 022 304</b>	<b>844 961</b>

Catatan/Note: ...

Sumber/Source: BPS, Survei Sosial Ekonomi Nasional (Susenas) Maret/BPS-Statistics Indonesia, National Socioeconomic Survey March

**Tabel 10.2** **Persentase Pengeluaran per Kapita Sebulan Menurut Kelompok Komoditas di Kabupaten Lampung Utara, 2019 dan 2020**  
**Percentage of Monthly Expenditure per Capita by Commodity Group in Lampung Utara Regency, 2019 and 2020**

<b>Kelompok Komoditas/Commodity Group</b>	<b>2019</b>	<b>2020</b>
(1)	(2)	(3)
<b>Makanan/Food</b>		
Padi-padian/Cereals	7,36	7,91
Umbi-umbian/Tubers	0,88	0,32
Ikan/udang/cumi/kerang/Fish/shrimp/common squid/shells	4,27	3,90
Daging/Meat	4,78	1,91
Telur dan susu/Eggs and milk	3,34	3,40
Sayur-sayuran/Vegetables	4,84	5,98
Kacang-kacangan/Legumes	1,49	1,60
Buah-buahan/Fruits	2,46	1,88
Minyak dan kelapa/Oil and coconut	1,40	1,65
Bahan minuman/Beverage stuffs	1,87	2,06
Bumbu-bumbuan/Spices	1,17	1,11
Konsumsi lainnya/Miscellaneous food items	1,35	0,87
Makanan dan minuman jadi/Prepared food and beverages	9,87	12,36
Rokok/Cigarettes	9,59	8,02
<b>Jumlah makanan/Total food</b>	<b>54,67</b>	<b>52,98</b>
<b>Bukan makanan/Non-food</b>		
Perumahan dan fasilitas rumah tangga/Housing and household facilities	19,52	22,86
Aneka komoditas dan jasa/Goods and services	7,68	9,72
Pakaian, alas kaki, dan tutup kepala/Clothing, footwear, and headgear	2,68	3,29
Komoditas tahan lama/Durable goods	2,29	4,05
Pajak, pungutan, dan asuransi/Taxes and insurance	2,12	2,92
Keperluan pesta dan upacara/kenduri/Parties and ceremonies	11,03	4,17
<b>Jumlah bukan makanan/Total non-food</b>	<b>45,33</b>	<b>47,02</b>
<b>Jumlah/Total</b>	<b>100,00</b>	<b>100,00</b>

Catatan/Note: ...

Sumber/Source: BPS, Survei Sosial Ekonomi Nasional (Susenas) Maret/BPS-Statistics Indonesia, National Socioeconomic Survey March



**Tabel**  
**Table** 10.3**Persentase Penduduk Menurut Golongan Pengeluaran Per Kapita Sebulan di Kabupaten Lampung Utara, 2020**  
**Percentage of Population by Per Capita Spending Group a Month in Lampung Utara Regency, 2020**

<b>Golongan Pengeluaran</b> <i>Spending Group</i> <b>(Rp)</b>	<b>Persentase Penduduk</b> <i>Percentage of Population</i>
(1)	(2)
< 150 000	-
150 000–199 999	-
200 000–299 999	0,86
300 000–499 999	21,29
500 000–749 999	34,31
750 000–999 999	19,50
1 000 000–1 499 999	16,96
> 1 500 000	7,08
<b>Jumlah/Total</b>	<b>100,00</b>

Catatan/Note: ...

Sumber/Source: BPS, Survei Sosial Ekonomi Nasional (Susenas) Maret/BPS-Statistics Indonesia, National Socioeconomic Survey March



# PERDAGANGAN

## Trade

“ Pada Tahun 2020, setiap kecamatan di Kabupaten Lampung Utara memiliki Pasar, baik pasar permanen, semipermanen, atau tanpa bangunan kecuali Kecamatan Blambangan Pagar ”

*In 2020, every district in Lampung Utara Regency has a market, either permanent, semi-permanent, or without buildings, except for Blambangan Pagar District*





**PENJELASAN TEKNIS**

1. **Badan Hukum** adalah kesatuan yuridis (hukum), teknis, dan ekonomis yang bertujuan mencari laba atau keuntungan.
2. **Perseroan Terbatas** adalah suatu badan hukum untuk menjalankan usaha yang memiliki modal terdiri dari saham-saham, yang pemiliknya memiliki bagian sebanyak saham yang dimilikinya.
3. **Perorangan** adalah bisnis yang dimiliki, dioperasikan dan dipertanggungjawabkan oleh satu orang.
4. **Pedagang Besar** adalah pedagang yang kegiatannya membeli barang dalam jumlah yang besar dan menjualnya kembali dengan jumlah yang besar.
5. **Pedagang Menengah** adalah pedagang yang membeli barang dagangan dalam jumlah besar dan menjualnya kembali kepada para pedagang kecil dalam jumlah sedang atau kecil.
6. **Pedagang Kecil** adalah pedagang yang membeli barang dagangan dalam jumlah sedang dan menjualnya kembali kepada konsumen akhir. Termasuk didalamnya pedagang mikro

**TECHNICAL NOTES**

1. **Law Firm** is a juridical entity of law, technical, and economical which aim for profit or gain.
2. **Joint-Stock Company** is a legal entity to run a business consists of capital stock, which is part of owner shares.
3. **Individual business** is a businesses owned, operated and accounted for by one person.
4. **Wholesaler** is a trader whose activities are buying goods in large quantities and reselling it at large quantities.
5. **Medium Trader** is a trader whose activities are buying goods in large quantities and reselling it to small trader in a medium or small quantities.
6. **Small Trader** is a trader whose activities are buying goods in medium quantities and sell it to consumer. Also, it include the micro trader.

7. **Sarana Perdagangan** yang dicakup antara lain;
- a. **Pasar** adalah tempat bertemunya pembeli dan penjual untuk melakukan transaksi jual beli barang atau jasa.
  - b. **Toko** adalah tempat tertutup yang di dalamnya terjadi kegiatan perdagangan dengan jenis benda atau barang yang khusus.
  - c. **Kios** adalah toko kecil yang fungsinya sama dengan toko, namun memiliki ukuran lebih kecil.
  - d. **Warung** adalah usaha kecil milik keluarga berupa pertokoan, warung, warung kecil, ataupun rumah makan sederhana
7. **Trading Facilities** covered;
- a. **Market** is a meeting place for buyers and sellers to make buying and selling goods or services.
  - b. **Shop** is covered in it occurs trade activities with types of objects or special items
  - c. **Stall** is a small shop that functions the same as the stores, but has a smaller size.
  - d. **Warung** is a small family owned business in the form of shops, stalls, small shops, or a simple restaurant

**ULASAN**

Sektor perdagangan merupakan salah satu sektor penggerak perekonomian di Kabupaten Lampung Utara. Sektor Perdagangan di Kabupaten Lampung Utara didominasi oleh Kios dari beberapa tahun terakhir (2012- 2015).

**DESCRIPTION**

*The trade sector is one sector of the economy drive in Lampung Utara Regnecy. It is dominated by Stall from the past few years (2012-2015)*

<https://lampungutarakab.bps.go.id>

<https://lampungutarakab.bps.go.id>



**Tabel**  
**Table** 11.1

**Jumlah Sarana Perdagangan Menurut Jenisnya di  
Kabupaten Lampung Utara, 2017–2020**  
**Number of Trading Facilities by Type of Facility in Lampung  
Utara Regency, 2017–2020**

<b>Jenis Sarana Perdagangan</b> <i>Type of Trading Facilities</i>	<b>2017</b>	<b>2018</b>	<b>2019</b>	<b>2020</b>
(1)	(2)	(3)	(4)	(5)
Pasar/Market	...	...	...	...
Toko/Store	...	...	...	...
Kios	...	...	...	...
Warung	...	...	...	...
<b>Jumlah/Total</b>	...	...	...	...

Catatan/Note: ...

Sumber/Source: ...

**Tabel**  
**Table** 11.2

**Banyaknya Desa/Kelurahan Menurut Keberadaan Sarana  
Perdagangan di Kabupaten Lampung Utara, 2017–2020**  
**Number of Villages/Sub-Districts by Availability of Trading  
Facility in Lampung Utara Regency, 2017–2020**

Kecamatan Subdistrict	Mini Market Mini Market	Restoran/ Rumah Makan Restaurant/ Food Stal	Warung/ Kedai Makanan Food & Beverage Store	Toko/ Warung Kelontong Shop/ Grocery Store
(1)	(2)	(3)	(4)	(5)
Bukit Kemuning	4	5	8	8
Abung Tinggi	2	3	4	8
Tanjung Raja	2	0	13	19
Abung Barat	1	0	2	14
Abung Tengah	2	0	3	11
Abung Kunang	0	3	7	7
Abung Pekurun	0	0	5	9
Kotabumi	7	2	11	13
Kotabumi Utara	2	1	8	8
Kotabumi Selatan	5	6	14	14
Abung Selatan	7	5	11	16
Abung Semuli	2	1	7	7
Blambangan Pagar	1	1	6	7
Abung Timur	2	0	8	12
Abung Surakarta	1	0	9	9
Sungkai Selatan	2	0	9	11
Muara Sungkai	0	0	7	11
Bunga Mayang	3	2	11	11
Sungkai Barat	0	0	4	10
Sungkai Jaya	1	0	3	9
Sungkai Utara	1	1	15	15
Hulusungkai	1	0	6	10
Sungkai Tengah	1	0	8	8
<b>Lampung Utara</b>	<b>47</b>	<b>30</b>	<b>179</b>	<b>247</b>

Sumber/Source: Statistik Potensi Desa Kabupaten Lampung Utara 2020/Village Potential Statistics of Lampung Utara Regency 2020

Tabel  
Table 11.3**Banyaknya Desa/Kelurahan Menurut Kelompok Pertokoan, Pasar Permanen, Pasar Semi Permanen, dan Pasar tanpa Bangunan, 2020***Number of Villages/Sub-Districts by Shopping Complex, Permanent Market, Permanent Market, SemiPermanent Market, and Market without Buildings, 2020*

Kecamatan Subdistrict	Kelompok Pertokoan Shopping Complex	Pasar Permanen Permanent Market	Pasar Semi Permanen Semi Permanent Market	Pasar tanpa bangunan Market without Buildings
(1)	(2)	(3)	(4)	(5)
Bukit Kemuning	3	1	1	0
Abung Tinggi	2	0	0	1
Tanjung Raja	1	1	0	0
Abung Barat	0	0	1	0
Abung Tengah	0	0	2	0
Abung Kunang	0	0	0	1
Abung Pekurun	0	1	0	0
Kotabumi	3	1	1	1
Kotabumi Utara	1	2	1	0
Kotabumi Selatan	2	1	1	0
Abung Selatan	5	4	3	0
Abung Semuli	2	2	3	1
Blambangan Pagar	0	0	0	0
Abung Timur	0	1	2	1
Abung Surakarta	2	4	4	0
Sungkai Selatan	1	1	2	0
Muara Sungkai	1	0	2	1
Bunga Mayang	2	3	3	0
Sungkai Barat	0	0	2	0
Sungkai Jaya	1	1	1	1
Sungkai Utara	1	3	3	0
Hulusungkai	0	1	2	0
Sungkai Tengah	2	3	5	1
<b>Lampung Utara</b>	<b>29</b>	<b>30</b>	<b>39</b>	<b>8</b>

Sumber/Source: Statistik Potensi Desa Kabupaten Lampung Utara 2020/Village Potential Statistics of Lampung Utara Regency 2020

<https://lampungutarakab.bps.go.id>

# SISTEM NERACA REGIONAL

System of Regional Accounts

## PDRB Atas Harga Berlaku (Miliar Rupiah)

GRDP at Current Price (Billion Rupiah)

Rp **23.808,21**

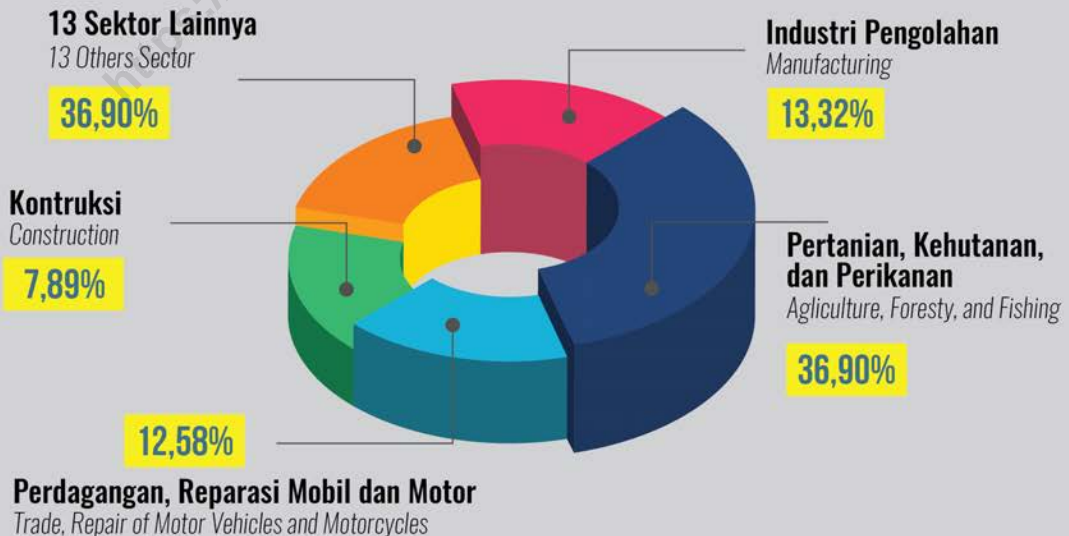
Rp **16.269,34**

## PDRB Atas Harga Konstan (Miliar Rupiah)

GRDP at Constant Price (Billion Rupiah)

## Distribusi PDRB Menurut Lapangan Usaha

Distribution of GRDP According of Business Field





**PENJELASAN TEKNIS****TECHNICAL NOTES**

1. Penghitungan statistik neraca nasional mengikuti buku petunjuk yang diterbitkan oleh Perserikatan Bangsa Bangsa (PBB) dikenal sebagai Sistem Neraca Nasional (SNN). SNN adalah rekomendasi internasional tentang bagaimana menyusun ukuran aktivitas ekonomi yang sesuai dengan standar neraca baku yang didasarkan pada prinsip-prinsip ekonomi. Rekomendasi yang dimaksud dinyatakan dalam sekumpulan konsep, definisi, klasifikasi, dan aturan neraca yang disepakati secara internasional dalam mengukur indikator tertentu seperti Produk Domestik Bruto (PDB). Salah satu bentuk adaptasi pencatatan statistik nasional adalah melakukan perubahan tahun dasar PDB Indonesia dari tahun 2000 ke 2010. Perubahan tahun dasar PDB dilakukan seiring dengan mengadopsi rekomendasi PBB yang tertuang dalam Sistem Neraca Nasional 2008 (SNA 2008).
  2. Produk Domestik Bruto pada tingkat nasional serta Produk Domestik Regional Bruto (PDRB) pada tingkat regional (provinsi) menggambarkan kemampuan suatu wilayah untuk menciptakan nilai tambah pada suatu waktu tertentu. Untuk menyusun PDB
1. *The method used to estimate national accounts statistics is based on the standard guidelines formed by United Nation known as System of National Accounts (SNA). SNA is the internationally agreed standard set of recommendations on how to compile measures of economic activity in accordance with strict accounting conventions based on economic principles. The recommendations are expressed in term of a set of concepts, definitions, classifications and accounting rules that comprise the internationally agreed standard for measuring indicators such as Gross Domestic Product (GDP). One of the improvement in the national statistical system is to rebase GDP form base year 2000 to 2010 in order to capture current economic condition. It is in line with the United Nations (UN) recommendation on 2008 SNA.*
  2. *The basic measure of the value added arising from economic activity is known as Gross Domestic Product at the national level and Gross Regional Domestic Product (GRDP) at the regional level (provinces/regencies/municipalities). To compile*

maupun PDRB digunakan 2 pendekatan, yaitu lapangan usaha dan pengeluaran. Keduanya menyajikan komposisi data nilai tambah dirinci menurut sumber kegiatan ekonomi (lapangan usaha) dan menurut komponen penggunaannya. PDB maupun PDRB dari sisi lapangan usaha merupakan penjumlahan seluruh komponen nilai tambah bruto yang mampu diciptakan oleh sektor-sektor ekonomi atas berbagai aktivitas produksinya. Sedangkan dari sisi pengeluaran menjelaskan tentang penggunaan dari nilai tambah tersebut.

3. PDB menurut lapangan usaha mengalami perubahan klasifikasi dari 9 lapangan usaha menjadi 17 lapangan usaha. PDB menurut lapangan usaha dirinci menurut total nilai tambah dari seluruh sektor ekonomi yang mencakup lapangan usaha Pertanian, Kehutanan, dan Perikanan; Pertambangan dan Penggalian; Industri Pengolahan; Pengadaan Listrik dan Gas; Pengadaan Air, Pengelolaan Sampah, Limbah dan Daur Ulang; Konstruksi; Perdagangan Besar dan Eceran, Reparasi Mobil dan Sepeda Motor; Transportasi dan Pergudangan; Penyediaan Akomodasi dan Makan Minum; Informasi dan Komunikasi; Jasa Keuangan

*these statistics, two approaches have been used, i.e. "production approach" and "expenditure approach". The first approach is to measure value added produced by various kinds of economic activities, while the second approach is to measure final uses of the country's output. In other words, GDP/GRDP is the sum of total value added produced by all economic industries (activities) and the way of using it.*

3. *GDP by industry classification changes from 9 sectors to 17 industries. GDP by industry is classified by types of economic activities such as Agriculture, Forestry and Fishing; Mining and Quarrying; Manufacturing; Electricity and Gas; Water supply, Sewerage, Waste Management and Remediation Activities; Construction; Wholesale and Retail Trade; Repair of Motor Vehicles and Motorcycles; Transportation and Storage; Accommodation and Food Service Activities; Information and Communication; Financial and Insurance Activities; Real Estate Activities; Business Activities; Public Administration; Defence and Compulsory Social Security;*



dan Asuransi; Real Estate; Jasa Perusahaan; Administrasi Pemerintahan, Pertahanan dan Jaminan Sosial Wajib; Jasa Pendidikan; Jasa Kesehatan dan Kegiatan Sosial; dan Jasa lainnya.

*Education; Human Health and Social Work Activities; and Other Services Activities.*

4. PDB menurut pengeluaran mengalami perubahan klasifikasi dimana pengeluaran konsumsi Lembaga Non Profit yang Melayani Rumah Tangga (LNPR) yang sebelumnya termasuk bagian dari pengeluaran konsumsi rumah tangga menjadi komponen terpisah. Sehingga klasifikasi PDB menurut pengeluaran dirinci menjadi 7 komponen yaitu komponen pengeluaran konsumsi rumah tangga, pengeluaran konsumsi LNPR, pengeluaran konsumsi pemerintah, pembentukan modal tetap bruto, perubahan inventori, ekspor barang dan jasa, dan impor barang dan jasa.
4. *GDP by expenditure classification changes where consumption expenditure Non-profit Institutions Serving Households (NPISH) previously included as part of household consumption expenditure is taken out into separate component. So that, GDP by type of expenditures is classified into: household consumption expenditure, NPISH consumption expenditure, government consumption expenditure, gross fixed capital formation, changes in inventories, exports of goods and services, and imports of goods and services.*
5. Pengeluaran konsumsi rumah tangga mencakup berbagai pengeluaran konsumsi akhir rumah tangga atas barang dan jasa untuk memenuhi kebutuhan individu ataupun kelompok secara langsung. Pengeluaran rumah tangga di sini mencakup makanan dan minuman selain restoran; pakaian, alas kaki dan jasa perawatannya; perumahan dan perlengkapan rumah tangga;
5. *Household consumption expenditures consist of expenditures incurred by households, which are used for both individual or collective needs. Household consumptions are classified into food and beverages other than restaurants; clothing, footwear, and related maintenance services; housing and household equipment; health and education; transport and communication;*

kehatan dan pendidikan; transportasi dan komunikasi; restoran dan hotel serta lainnya.

*restaurants and hotels; and others.*

6. Pengeluaran Konsumsi Pemerintah terdiri dari Pengeluaran Konsumsi Individu dan Pengeluaran Konsumsi Kolektif. Barang dan jasa individu merupakan barang dan jasa privat, dimana ciri-ciri barang privat adalah a) Scarcity, yaitu ada kelangkaan/keterbatasan dalam jumlah; b) Excludable consumption, yaitu konsumsi suatu barang dapat dibatasi hanya pada mereka yang memenuhi persyaratan tertentu (biasanya harga); c) Rivalrous competition, yaitu konsumsi oleh satu konsumen akan mengurangi atau menghilangkan kesempatan pihak lain untuk melakukan hal serupa. Contoh barang dan jasa yang dihasilkan pemerintah dan tergolong sebagai barang dan jasa individu adalah jasa pelayanan kesehatan pemerintah di rumah sakit/puskesmas dan jasa pendidikan di sekolah/ universitas negeri. Sedangkan barang dan jasa kolektif ekuivalen dengan barang publik yang memiliki ciri a) Non rivalry, yaitu penggunaan satu konsumen terhadap suatu barang tidak mengurangi kesempatan konsumen lain untuk juga mengkonsumsi barang tersebut; b) Non excludable,

6. *Government consumption expenditure consists of Individual Consumption Expenditure and Collective Consumption Expenditure. Individual goods and services are private goods and services, which the characteristics of private goods is a) Scarcity, that there is a scarcity/limited in number; b) Excludable consumption, the consumption of goods can be limited only to those who meet certain requirements (usually the price); c) Rivalrous competition, ie consumption by the consumer will reduce or eliminate the chance of another party to do so. Examples of goods and services produced by government and classified as goods and services of individuals is the government health services in hospitals/health centers and education services in schools/universities. Collective goods and services equivalent to public goods characterized by a) Non-rivalry, namely the use of a consumer for an item does not reduce the chance of another consumer to also consume goods; b) Non-excludable, i.e. when a public good available, then nothing can hinder anyone to benefit from the goods or in other words everyone has access to the goods. Examples of goods and*

yaitu apabila suatu barang publik tersedia, maka tidak ada yang dapat menghalangi siapapun untuk memperoleh manfaat dari barang tersebut atau dengan kata lain setiap orang memiliki akses ke barang tersebut. Contoh barang dan jasa yang dihasilkan pemerintah dan tergolong sebagai barang dan jasa kolektif adalah jasa pertahanan yang dilakukan TNI dan keamanan yang dilakukan kepolisian.

*services produced by government and classified as collective goods and services is carried military defense services and the police's security.*

7. Pembentukan Modal Tetap Bruto (PMTB) mencakup pengadaan, pembuatan, dan pembelian barang modal. Barang modal dimaksud adalah barang-barang yang digunakan untuk proses produksi, tahan lama atau yang mempunyai umur pemakaian lebih dari satu tahun seperti bangunan, mesin-mesin dan alat angkutan. Termasuk pula di sini perbaikan besar (berat) yang sifatnya memperpanjang umur atau mengubah bentuk atau kapasitas barang modal tersebut. Pengeluaran barang modal untuk keperluan militer juga dicakup sebagai PMTB. Klasifikasi komponen PMTB dibagi menjadi 6 sub komponen yaitu Konstruksi; Mesin dan Peralatan; Kendaraan; Peralatan Lainnya; Cultivated Biological Resources (CBR) dan Produk Kekayaan Intelektual.

7. *Gross Fixed Capital Formation (GFCF) includes procurement, manufacture, and the purchase of capital goods. Capital goods are goods which are used for the production process, durable or have a service life of more than one year such as buildings, machinery, and transportation equipment. Including here: huge improvement that are to extend the life or changing the shape or the capacity of the capital goods. Capital expenditures for military purposes are also covered as GFCF. GFCF component are classified into six sub-components: Construction; Machinery and Equipment; vehicle; Other equipment; Cultivated Biological Resources (CBR) and Intellectual Property Product.*

8. Ekspor barang dan jasa merupakan transaksi perdagangan barang dan jasa dari penduduk (residen) ke bukan penduduk (nonresiden). Impor barang dan jasa adalah transaksi perdagangan dari bukan penduduk ke penduduk. Ekspor atau impor barang terjadi pada saat terjadi perubahan hak kepemilikan barang antara penduduk dengan bukan penduduk (dengan atau tanpa perpindahan fisik barang tersebut). Pada PDB dengan tahun dasar 2010, ekspor dan impor barang dirinci menjadi nonmigas dan migas.
  9. Produk Domestik Bruto maupun agregat turunannya disajikan dalam 2 (dua) versi penilaian, yaitu atas dasar "harga berlaku" dan atas dasar "harga konstan". Disebut sebagai harga berlaku karena seluruh agregat dinilai dengan menggunakan harga pada tahun berjalan, sedangkan harga konstan penilaiannya didasarkan kepada harga satu tahun dasar tertentu, dalam publikasi ini digunakan harga tahun 2010.
  10. Laju pertumbuhan Produk Domestik Bruto diperoleh dari perhitungan PDB atas dasar harga konstan. Diperoleh dengan cara mengurangi nilai PDB pada
8. *Exports of goods and services consist of transactions of goods and services from residents to non-residents. Imports of goods and services consist of transaction of goods and services from nonresidents to residents. Exports and imports of goods occur when there are changes in ownership of goods between residents and nonresidents (with or without physical movements of goods across frontiers). On the GDP at 2010 basic year, exports and imports of goods specified into non oil and gas and oil and gas.*
  9. *GDP and its aggregations are presented in two forms: at current market prices and at constant base year market prices. In presenting current market prices, all aggregates are valued at current market prices, while base year constant market prices are shown by valuing all aggregates at fixed base year prices. Year of 2010 is used as the base year in this publication.*
  10. *Growth rate of Gross Domestic Product is derived from GDP at constant market prices. It is obtained by subtracting the value of GDP year n with the value of*

tahun ke-n terhadap nilai pada tahun ke n-1 (tahun sebelumnya), dibagi dengan nilai pada tahun ke n-1, dikalikan dengan 100 persen. Laju pertumbuhan menunjukkan perkembangan agregat pendapatan dari satu waktu tertentu terhadap waktu sebelumnya.

*GDP year n-1, divided by the value of GDP year n-1, then multiplied by 100 percent. The growth rate of GDP explains the income growth during the given period.*

<https://lampungutarakab.bps.go.id>



**ULASAN**

Data pendapatan regional adalah salah satu indikator makro yang dapat menunjukkan kondisi perekonomian regional setiap tahun. PDRB harga berlaku menunjukkan kemampuan sumber daya ekonomi yang dihasilkan oleh suatu wilayah. Nilai PDRB yang besar menunjukkan kemampuan sumber daya ekonomi yang besar, begitu juga sebaliknya. PDRB harga konstan dapat digunakan untuk menunjukkan laju pertumbuhan ekonomi secara keseluruhan atau setiap kategori dari tahun ke tahun. Distribusi PDRB harga berlaku menurut lapangan usaha menggambarkan struktur perekonomian atau peranan setiap kategori ekonomi dalam suatu wilayah.

PDRB Kabupaten Lampung Utara mengalami peningkatan dari tahun sebelumnya. Berdasarkan harga berlaku, PDRB Kabupaten Lampung Utara pada tahun 2020 sebesar 23.808,21 Miliar Rupiah dan 16.269,34 Miliar Rupiah menurut harga konstan.

Secara keseluruhan, PDRB masih menurun sebesar 1,45 persen.

**DESCRIPTION**

*Regional income is one of the macro indicators that can show region annual economic condition. Gross regional domestic product at current market price indicates the economic resources generated by a region. High gross regional domestic product usually indicate the higher economic resources in a region, and vice versa. gross regional domestic product at constant prices can be used to indicate the overall or each category economic growth rate from year to year. Distribution of gRDP at current market price by category describes the structure of the economy or the role of each economic category for total gross regional domestic product within a region.*

*GRDP of Lampung Utara Regency this year is over the previous one. Based on current price, GRDP of Lampung Utara Regency in 2020 is 23.808,21 Billion Rupiahs. On the other hand, it is 16.269,34 Billion Rupiahs at Constant price.*

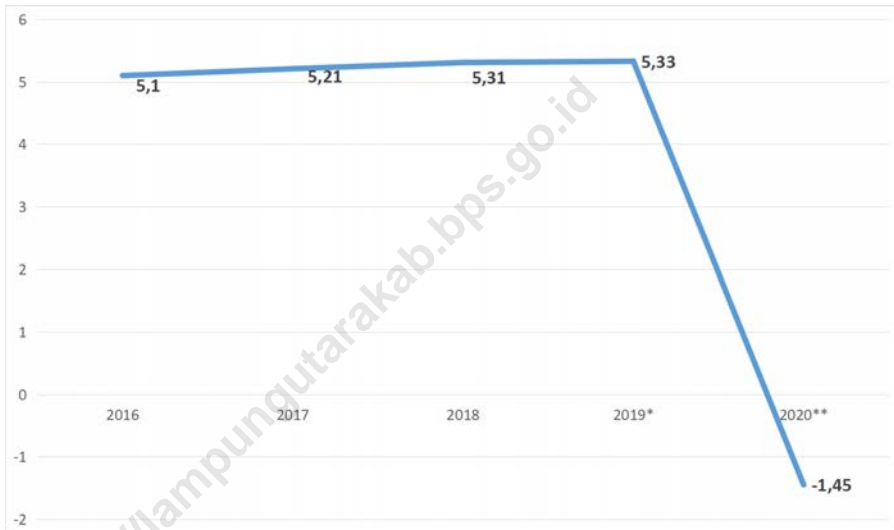
*Overall, GRDP still decreased with 1,45 percent rate.*

<https://lampungutarakab.bps.go.id>



**Gambar** 12.1  
**Figures**

**Laju Pertumbuhan Produk Domestik Regional Bruto Atas Dasar Harga Konstan 2010 Menurut Lapangan Usaha di Kabupaten Lampung Utara (persen), 2020**  
**Growth Rate of Gross Regional Domestic Product at 2010 Constant Market Prices by Industry in Lampung Utara Regency (percent), 2020**



Catatan/Note: \* Angka sementara / Preliminary Figures

\*\*Angka sangat sementara / Very Preliminary Figures

Sumber/Source: BPS, berbagai sensus, survei dan sumber lain/BPS-Statistics Indonesia, various census, survey, and other sources

<https://lampungutarakab.bps.go.id>

**Tabel**  
**Table** 12.1.

**Produk Domestik Regional Bruto Atas Dasar Harga  
Berlaku Menurut Lapangan Usaha di Kabupaten Lampung  
Utara (miliar rupiah), 2016–2020**  
*Gross Regional Domestic Product at Current Market Prices  
by Industry in Lampung Utara Regency (billion rupiahs),  
2016–2020*

Lapangan Usaha/Industry	2016	2017	2018	2019*	2020**
(1)	(2)	(3)	(4)	(5)	(6)
A Pertanian, Kehutanan, dan Perikanan/ <i>Agriculture, Forestry, and Fishing</i>	7.386,82	7.799,81	8.279,24	8.552,51	8.785,52
B Pertambangan dan Penggalian/ <i>Mining and Quarrying</i>	680,17	764,38	808,25	851,37	871,76
C Industri Pengolahan/ <i>Manufacturing</i>	2.275,31	2.599,73	2.915,41	3.277,07	3.171,93
D Pengadaan Listrik dan Gas/ <i>Electricity and Gas</i>	11,92	14,05	15,20	16,87	17,69
E Pengadaan Air; Pengelolaan Sampah, Limbah, dan Daur Ulang/ <i>Water Supply; Sewerage, Waste Management, and Remediation Activities</i>	11,72	13,21	13,79	14,08	14,46
F Konstruksi/ <i>Construction</i>	1.374,24	1.598,09	1.774,12	1.941,28	1.878,22
G Perdagangan Besar dan Eceran; Reparasi Mobil dan Sepeda Motor/ <i>Wholesale and Retail Trade; Repair of Motor Vehicles and Motorcycles</i>	2.333,09	2.591,63	2.814,02	3.156,87	2.995,29
H Transportasi dan Pergudangan/ <i>Transportation and Storage</i>	1.047,31	1.164,89	1.244,56	1.346,44	1.293,36
I Penyediaan Akomodasi dan Makan Minum/ <i>Accommodation and Food Service Activities</i>	234,17	254,00	281,59	311,18	295,52
J Informasi dan Komunikasi/ <i>Information and Communication</i>	789,82	917,46	989,15	1.073,93	1.142,04

Lanjutan Tabel/*Continued Table 12.1*

Lapangan Usaha/ <i>Industry</i>		2016	2017	2018	2019*	2020**
(1)		(2)	(3)	(4)	(5)	(6)
K	Jasa Keuangan dan Asuransi/ <i>Financial and Insurance Activities</i>	375,51	407,10	424,73	443,53	457,73
L	Real Estat/ <i>Real Estate Activities</i>	472,79	523,69	565,72	631,33	635,24
M,N	Jasa Perusahaan/ <i>Business Activities</i>	21,52	23,19	24,04	25,24	25,11
O	Administrasi Pemerintahan, Pertahanan, dan Jaminan Sosial Wajib/ <i>Public Administration and Defence; Compulsory Social Security</i>	719,27	779,87	821,50	858,66	907,77
P	Jasa Pendidikan/ <i>Education</i>	686,97	728,43	789,26	869,62	900,66
Q	Jasa Kesehatan dan Kegiatan Sosial/ <i>Human Health and Social Work Activities</i>	183,51	193,39	208,46	224,40	239,97
R,S,T,U	Jasa Lainnya/ <i>Other Services Activities</i>	141,86	159,98	168,73	186,08	175,93
<b>Produk Domestik Regional Bruto/<i>Gross Regional Domestic Product</i></b>		<b>18.745,99</b>	<b>20.532,90</b>	<b>22.137,79</b>	<b>23.780,45</b>	<b>23.808,21</b>

Catatan/Note: \* Angka sementara / *Preliminary Figures*

\*\*Angka sangat sementara / *Very Preliminary Figures*

Sumber/Source: BPS, berbagai sensus, survei dan sumber lain/*BPS-Statistics Indonesia, various census, survey, and other sources*

**Tabel**  
**Table** 12.2

**Produk Domestik Regional Bruto Atas Dasar Harga Konstan 2010 Menurut Lapangan Usaha di Kabupaten Lampung Utara (miliar rupiah), 2016–2020**  
**Gross Regional Domestic Product at 2010 Constant Market Prices by Industry in Lampung Utara Regency (billion rupiahs), 2016–2020**

<b>Lapangan Usaha/Industry</b>	<b>2016</b>	<b>2017</b>	<b>2018</b>	<b>2019*</b>	<b>2020**</b>
(1)	(2)	(3)	(4)	(5)	(6)
A Pertanian, Kehutanan, dan Perikanan/ <i>Agriculture, Forestry, and Fishing</i>	5.632,64	5.674,66	5.790,85	5.858,87	5.872,18
B Pertambangan dan Penggalan/ <i>Mining and Quarrying</i>	480,87	516,43	538,33	563,09	570,13
C Industri Pengolahan/ <i>Manufacturing</i>	1.724,11	1.883,01	2.071,81	2.293,93	2.177,26
D Pengadaan Listrik dan Gas/ <i>Electricity and Gas</i>	11,16	11,79	12,55	13,64	14,39
E Pengadaan Air; Pengelolaan Sampah, Limbah, dan Daur Ulang/ <i>Water Supply; Sewerage, Waste Management, and Remediation Activities</i>	8,43	9,02	9,20	9,37	9,59
F Konstruksi/ <i>Construction</i>	1.063,15	1.188,95	1.302,49	1.401,48	1.360,62
G Perdagangan Besar dan Eceran; Reparasi Mobil dan Sepeda Motor/ <i>Wholesale and Retail Trade; Repair of Motor Vehicles and Motorcycles</i>	1.715,04	1.833,27	1.961,48	2.115,62	1.967,65
H Transportasi dan Pergudangan/ <i>Transportation and Storage</i>	772,86	824,30	872,23	939,28	886,78
I Penyediaan Akomodasi dan Makan Minum/ <i>Accommodation and Food Service Activities</i>	157,35	170,52	186,58	202,93	191,82
J Informasi dan Komunikasi/ <i>Information and Communication</i>	684,35	782,60	836,93	902,53	965,88

Lanjutan Tabel/*Continued Table 12.2*

<b>Lapangan Usaha/Industry</b>		<b>2016</b>	<b>2017</b>	<b>2018</b>	<b>2019*</b>	<b>2020**</b>
(1)		(2)	(3)	(4)	(5)	(6)
K	Jasa Keuangan dan Asuransi/ <i>Financial and Insurance Activities</i>	270,40	281,06	285,26	292,74	302,51
L	Real Estat/ <i>Real Estate Activities</i>	387,34	409,93	430,96	456,13	447,05
M,N	Jasa Perusahaan/ <i>Business Activities</i>	14,85	15,69	16,01	16,59	16,32
O	Administrasi Pemerintahan, Pertahanan, dan Jaminan Sosial Wajib/ <i>Public Administration and Defence; Compulsory Social Security</i>	473,12	493,56	515,96	536,57	560,81
P	Jasa Pendidikan/ <i>Education</i>	509,20	531,62	570,75	615,27	632,70
Q	Jasa Kesehatan dan Kegiatan Sosial/ <i>Human Health and Social Work Activities</i>	135,20	141,57	151,27	160,96	170,62
R,S,T,U	Jasa Lainnya/ <i>Other Services Activities</i>	105,62	114,75	119,85	129,06	123,04
<b>Produk Domestik Regional Bruto/Gross Regional Domestic Product</b>		<b>14.145,71</b>	<b>14.882,71</b>	<b>15.672,53</b>	<b>16.508,06</b>	<b>16.269,34</b>

Catatan/Note: \* Angka sementara / *Preliminary Figures*

\*\*Angka sangat sementara / *Very Preliminary Figures*

Sumber/Source: BPS, berbagai sensus, survei dan sumber lain/*BPS-Statistics Indonesia, various census, survey, and other sources*

**Tabel**  
**Table** 12.3

**Distribusi Persentase Produk Domestik Regional Bruto Atas Dasar Harga Berlaku Menurut Lapangan Usaha di Kabupaten Lampung Utara, 2016–2020**  
**Percentage Distribution of Gross Regional Domestic Product at Current Market Prices by Industry in Lampung Utara Regency, 2016–2020**

Lapangan Usaha/Industry	2016	2017	2018	2019*	2020**
(1)	(2)	(3)	(4)	(5)	(6)
A Pertanian, Kehutanan, dan Perikanan/ <i>Agriculture, Forestry, and Fishing</i>	39,40	37,99	37,40	35,96	36,90
B Pertambangan dan Penggalian/ <i>Mining and Quarrying</i>	3,63	3,72	3,65	3,58	3,66
C Industri Pengolahan/ <i>Manufacturing</i>	12,14	12,66	13,17	13,78	13,32
D Pengadaan Listrik dan Gas/ <i>Electricity and Gas</i>	0,06	0,07	0,07	0,07	0,07
E Pengadaan Air; Pengelolaan Sampah, Limbah, dan Daur Ulang/ <i>Water Supply; Sewerage, Waste Management, and Remediation Activities</i>	0,06	0,06	0,06	0,06	0,06
F Konstruksi/ <i>Construction</i>	7,33	7,78	8,01	8,16	7,89
G Perdagangan Besar dan Eceran; Reparasi Mobil dan Sepeda Motor/ <i>Wholesale and Retail Trade; Repair of Motor Vehicles and Motorcycles</i>	12,45	12,62	12,71	13,28	12,58
H Transportasi dan Pergudangan/ <i>Transportation and Storage</i>	5,59	5,67	5,62	5,66	5,43
I Penyediaan Akomodasi dan Makan Minum/ <i>Accommodation and Food Service Activities</i>	1,25	1,24	1,27	1,31	1,24
J Informasi dan Komunikasi/ <i>Information and Communication</i>	4,21	4,47	4,47	4,52	4,80
K Jasa Keuangan dan Asuransi/ <i>Financial and Insurance Activities</i>	2,00	1,98	1,92	1,87	1,92

Lanjutan Tabel/Continued Table 12.3

Lapangan Usaha/Industry		2016	2017	2018	2019*	2020**
(1)		(2)	(3)	(4)	(5)	(6)
L	Real Estat/ <i>Real Estate Activities</i>	2,52	2,55	2,56	2,65	2,67
M,N	Jasa Perusahaan/ <i>Business Activities</i>	0,11	0,11	0,11	0,11	0,11
O	Administrasi Pemerintahan, Pertahanan, dan Jaminan Sosial Wajib/ <i>Public Administration and Defence; Compulsory Social Security</i>	3,84	3,80	3,71	3,61	3,81
P	Jasa Pendidikan/ <i>Education</i>	3,66	3,55	3,57	3,66	3,78
Q	Jasa Kesehatan dan Kegiatan Sosial/ <i>Human Health and Social Work Activities</i>	0,98	0,94	0,94	0,94	1,01
R,S,T,U	Jasa Lainnya/ <i>Other Services Activities</i>	0,76	0,78	0,76	0,78	0,74
<b>Produk Domestik Regional Bruto/<i>Gross Regional Domestic Product</i></b>		<b>100,00</b>	<b>100,00</b>	<b>100,00</b>	<b>100,00</b>	<b>100,00</b>

Catatan/Note: \* Angka sementara / *Preliminary Figures*

\*\*Angka sangat sementara / *Very Preliminary Figures*

Sumber/Source: BPS, berbagai sensus, survei dan sumber lain/*BPS-Statistics Indonesia, various census, survey, and other sources*



**Tabel**  
**Table** 12.4

**Laju Pertumbuhan Produk Domestik Regional Bruto Atas Dasar Harga Konstan 2010 Menurut Lapangan Usaha di Kabupaten Lampung Utara (persen), 2016–2020**  
**Growth Rate of Gross Regional Domestic Product at 2010 Constant Market Prices by Industry in Lampung Utara Regency (percent), 2016–2020**

Lapangan Usaha/Industry	2016	2017	2018	2019*	2020**
(1)	(2)	(3)	(4)	(5)	(6)
A Pertanian, Kehutanan, dan Perikanan/ <i>Agriculture, Forestry, and Fishing</i>	1,43	0,75	2,05	1,17	0,23
B Pertambangan dan Penggalian/ <i>Mining and Quarrying</i>	6,47	7,39	4,24	4,60	1,25
C Industri Pengolahan/ <i>Manufacturing</i>	7,67	9,22	10,03	10,72	-5,09
D Pengadaan Listrik dan Gas/ <i>Electricity and Gas</i>	9,25	5,62	6,46	8,71	5,48
E Pengadaan Air; Pengelolaan Sampah, Limbah, dan Daur Ulang/ <i>Water Supply; Sewerage, Waste Management, and Remediation Activities</i>	4,13	7,01	2,07	1,83	2,36
F Konstruksi/ <i>Construction</i>	10,37	11,83	9,55	7,60	-2,92
G Perdagangan Besar dan Eceran; Reparasi Mobil dan Sepeda Motor/ <i>Wholesale and Retail Trade; Repair of Motor Vehicles and Motorcycles</i>	5,14	6,89	6,99	7,86	-6,99
H Transportasi dan Pergudangan/ <i>Transportation and Storage</i>	8,11	6,66	5,81	7,69	-5,59
I Penyediaan Akomodasi dan Makan Minum/ <i>Accommodation and Food Service Activities</i>	7,28	8,37	9,42	8,76	-5,48
J Informasi dan Komunikasi/ <i>Information and Communication</i>	16,42	14,36	6,94	7,84	7,02
K Jasa Keuangan dan Asuransi/ <i>Financial and Insurance Activities</i>	3,78	3,94	1,49	2,62	3,34

Lanjutan Tabel/Continued Table 12.4

Lapangan Usaha/Industry		2016	2017	2018	2019*	2020**
(1)		(2)	(3)	(4)	(5)	(6)
L	Real Estat/ <i>Real Estate Activities</i>	6,40	5,83	5,13	5,84	-1,99
M,N	Jasa Perusahaan/ <i>Business Activities</i>	2,85	5,62	2,07	3,60	-1,59
O	Administrasi Pemerintahan, Pertahanan, dan Jaminan Sosial Wajib/ <i>Public Administration and Defence; Compulsory Social Security</i>	4,54	4,32	4,54	4,00	4,52
P	Jasa Pendidikan/ <i>Education</i>	8,20	4,40	7,36	7,80	2,83
Q	Jasa Kesehatan dan Kegiatan Sosial/ <i>Human Health and Social Work Activities</i>	7,30	4,71	6,85	6,40	6,00
R,S,T,U	Jasa Lainnya/ <i>Other Services Activities</i>	3,28	8,64	4,45	7,68	-4,66
<b>Produk Domestik Regional Bruto/<i>Gross Regional Domestic Product</i></b>		<b>5,10</b>	<b>5,21</b>	<b>5,31</b>	<b>5,33</b>	<b>-1,45</b>

Catatan/Note: \* Angka sementara / *Preliminary Figures*

\*\*Angka sangat sementara / *Very Preliminary Figures*

Sumber/Source: BPS, berbagai sensus, survei dan sumber lain/BPS-Statistics Indonesia, various census, survey, and other sources

**Tabel**  
**Table** 12.5

**Produk Domestik Regional Bruto Atas Dasar Harga Berlaku Menurut Jenis Pengeluaran di Kabupaten Lampung Utara (miliar rupiah), 2016–2020**  
**Gross Regional Domestic Product at Current Market Prices by Type of Expenditure in Lampung Utara Regency (billion rupiahs), 2016–2020**

<b>Jenis Pengeluaran</b> <b>Type of Expenditure</b>	<b>2016</b>	<b>2017</b>	<b>2018*</b>	<b>2019**</b>	<b>2020</b>
(1)	(2)	(3)	(4)	(5)	(6)
Pengeluaran Konsumsi Rumah Tangga <i>Household Consumption Expenditure</i>	11.083,77	12.149,03	13.051,79	14.161,64	
Pengeluaran Konsumsi LNPRT <i>NPISH Consumption Expenditure</i>	488,42	549,56	687,71	744,86	
Pengeluaran Konsumsi Pemerintah <i>Government Consumption Expenditure</i>	1.456,95	1.532,66	1.624,78	1.695,40	
Pembentukan Modal Tetap Bruto <i>Gross Fixed Capital Formation</i>	5.818,10	6.490,18	7.312,06	7.782,43	
Perubahan Inventori <i>Changes in Inventories</i>	4,45	3,43	3,57	0,74	
Net Ekspor Barang dan Jasa <i>Net Exports of Goods and Services</i>	(105,72)	(191,96)	(509,67)	(261,13)	
<b>Produk Domestik Regional Bruto</b> <b>Gross Regional Domestic Product</b>	<b>18.745,99</b>	<b>20.532,90</b>	<b>22.170,24</b>	<b>24.123,94</b>	

Catatan/Note: \* Angka sementara / Preliminary Figures

\*\*Angka sangat sementara / Very Preliminary Figures

Perbedaan angka dengan PDRB Menurut Lapangan Usaha dikarenakan PDRB Menurut Pengeluaran belum rekonsiliasi

Sumber/Source: BPS, berbagai sensus, survei dan sumber lain/BPS-Statistics Indonesia, various census, survey, and other sources

**Tabel**  
**Table** 12.6

**Produk Domestik Regional Bruto Atas Dasar Harga Konstan 2010 Menurut Jenis Pengeluaran di Kabupaten Lampung Utara (miliar rupiah), 2016–2020**  
**Gross Regional Domestic Product at 2010 Constant Market Prices by Type of Expenditure in Lampung Utara Regency (billion rupiahs), 2016–2020**

<b>Jenis Pengeluaran</b> <b>Type of Expenditure</b>	<b>2016</b>	<b>2017</b>	<b>2018*</b>	<b>2019**</b>	<b>2020</b>
(1)	(2)	(3)	(4)	(5)	(6)
Pengeluaran Konsumsi Rumah Tangga <i>Household Consumption Expenditure</i>	8.233,95	8.691,10	9.038,66	9.473,94	
Pengeluaran Konsumsi LNPRT <i>NPISH Consumption Expenditure</i>	335,56	360,69	427,83	458,04	
Pengeluaran Konsumsi Pemerintah <i>Government Consumption Expenditure</i>	977,02	1.003,84	1.032,55	1.054,28	
Pembentukan Modal Tetap Bruto <i>Gross Fixed Capital Formation</i>	4.384,49	4.602,14	4.977,57	5.147,57	
Perubahan Inventori <i>Changes in Inventories</i>	1,66	1,74	2,09	1,39	
Net Ekspor Barang dan Jasa <i>Net Exports of Goods and Services</i>	213,03	223,19	196,85	379,84	
<b>Produk Domestik Regional Bruto</b> <b>Gross Regional Domestic Product</b>	<b>14.145,71</b>	<b>14.882,71</b>	<b>15.675,56</b>	<b>16.515,06</b>	

Catatan/Note: \* Angka sementara / *Preliminary Figures*

\*\*Angka sangat sementara / *Very Preliminary Figures*

Perbedaan angka dengan PDRB Menurut Lapangan Usaha dikarenakan PDRB Menurut Pengeluaran belum rekonsiliasi

Sumber/Source: BPS, berbagai sensus, survei dan sumber lain/BPS-Statistics Indonesia, various census, survey, and other sources

# PERBANDINGAN ANTAR KABUPATEN/KOTA

*Regency/Municipal Comparison*



## Indeks Pembangunan Manusia *Human Development Index*

- 01 Bandar Lampung
- 02 Metro
- ...
- 09 Lampung Utara



## Jumlah Penduduk *Number of Population*

- 01 Lampung Tengah
- 02 Bandar Lampung
- ...
- 06 Lampung Utara



## Jumlah Penduduk Miskin *Number of Poor Population*

- 01 Lampung Timur
- 02 Lampung Tengah
- ...
- 04 Lampung Utara



**PENJELASAN TEKNIS**

1. Sumber data yang digunakan dalam bab ini berasal dari Badan Pusat Statistik Provinsi Lampung, apakah melalui publikasi atau website [lampung.bps.go.id](http://lampung.bps.go.id)
2. Indeks Pembangunan Manusia (Metode 2014) merupakan Indeks yang mengukur pembangunan manusia dari tiga aspek dasar yaitu umur panjang dan hidup sehat; pengetahuan; dan standar hidup layak. IPM dibentuk oleh tiga dimensi dasar yaitu umur panjang dan hidup sehat (a long and healthy life), pengetahuan (knowledge), standar hidup layak (decent standard of living). Dimensi umur panjang dan hidup sehat lebih dikenal dengan dimensi kesehatan menggunakan indikator angka harapan hidup saat lahir. Dimensi pengetahuan menggunakan indikator harapan lama sekolah dan rata-rata lama sekolah sedangkan dimensi standar hidup layak menggunakan indikator PNB per kapita.

**TECHNICAL NOTES**

1. *The data source used in this chapter comes from the Central Statistics Agency of Lampung Province, whether through publication or the website [lampung.bps.go.id](http://lampung.bps.go.id)*
2. *The Human Development Index (2014 Method) is an index that measures human development from three basic aspects, namely longevity and healthy living; knowledge; and a decent standard of living. HDI is formed by three basic dimensions, namely long life and healthy life (a long and healthy life), knowledge (knowledge), decent standard of living (decent standard of living). The dimension of longevity and healthy living is better known as the health dimension using life expectancy indicators at birth. The knowledge dimension uses indicators of school-long expectancy and average length of schooling while the standard of living is feasible using the PNB indicator per capita.*





**ULASAN**

Berdasarkan hasil sensus penduduk, wilayah dengan jumlah penduduk terbesar di provinsi Lampung pada tahun 2020 adalah kabupaten Lampung Tengah dengan jumlah penduduk 1,46 juta jiwa.

Berdasarkan jumlah penduduk miskin di provinsi Lampung 2020, wilayah dengan jumlah penduduk miskin terbesar adalah kabupaten Lampung Timur (153,57 ribu jiwa), sedangkan kota Metro terdapat 14,31 ribu jiwa penduduk miskin.

Dilihat dari IPM, dari 15 kabupaten/kota, kota bandar Lampung memiliki angka IPM terbesar yaitu 77,33 yang artinya masuk kategori tinggi sedangkan Kabupaten Mesuji memiliki angka IPM 63,63 berkategori sedang.

**DESCRIPTION**

*Based on population census results, the region with the largest population in Lampung province in 2020 is Central Lampung regency with a population of 1.46 million people.*

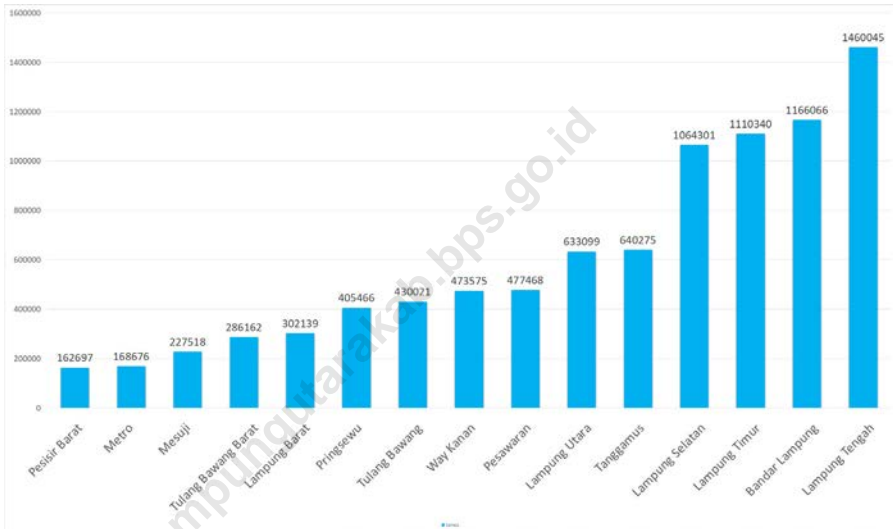
*Based on the number of poor people in Lampung province in 2020, the region with the largest number of poor people is East Lampung Regency (153,57 thousand inhabitants), while Metro City has 14,31 thousand poor population.*

*Viewed from the HDI, of the 15 regencies / cities, the city of Lampung has the largest HDI number of 77.33 which means it is categorized high while the Mesuji Regency has a HDI number of 63.63 in the medium category*



**Gambar** 13.1  
**Figures**

**Jumlah Penduduk Menurut Kabupaten/Kota di Provinsi Lampung (ribu), 2020**  
**Population by Regency/Municipality in Lampung Province (thousand), 2020**



Catatan/Note: Tahun 2020 menggunakan Data Sensus Penduduk 2020

Sumber/Source: BPS, Proyeksi Penduduk Indonesia 2015-2045/BPS-Statistics Indonesia, Indonesia Population Projection 2015-2045

<https://lampungutarakab.bps.go.id>

**Tabel**  
**Table** 13.1**Jumlah Penduduk Menurut Kabupaten/Kota di Provinsi  
Lampung (ribu), 2016–2020**  
**Population by Regency/Municipality in Lampung Province  
(thousand), 2016–2020**

Kabupaten/Kota Regency/Municipality	2016	2017	2018	2019	2020
(1)	(2)	(3)	(4)	(5)	(6)
Lampung Barat	295 689	298 286	300 703	302 828	302 139
Tanggamus	580 383	586 624	592 603	598 299	640 275
Lampung Selatan	982 885	992 763	1 002 285	1 011 286	1 064 301
Lampung Timur	1 018 424	1 027 476	1 036 193	1 044 320	1 110 340
Lampung Tengah	1 250 486	1 261 498	1 271 566	1 281 310	1 460 045
Lampung Utara	609 304	612 100	614 701	616 897	633 099
Way Kanan	437 530	441 922	446 113	450 109	473 575
Tulang Bawang	435 125	440 511	445 797	450 902	430 021
Pesawaran	431 198	435 827	440 192	444 380	477 468
Pringsewu	390 486	393 901	397 219	400 187	405 466
Mesuji	196 913	198 092	199 168	200 198	227 518
Tulang Bawang Barat	266 973	269 162	271 206	273 215	286 162
Pesisir Barat	151 288	152 529	153 743	154 895	162 697
Bandar Lampung	997 728	1 015 910	1 033 803	1 051 500	1 166 066
Metro	160 729	162 976	165 193	167 411	168 676
<b>Lampung</b>	<b>8 205 141</b>	<b>8 289 577</b>	<b>8 370 485</b>	<b>8 447 737</b>	<b>9 007 848</b>

Catatan/Note: Tahun 2020 menggunakan Data Sensus Penduduk 2020

Sumber/Source: BPS, Proyeksi Penduduk Indonesia 2015-2045/BPS-Statistics Indonesia, Indonesia Population Projection 2015-2045

**Tabel**  
**Table** 13.2

**Laju Pertumbuhan Produk Domestik Regional Bruto Atas Dasar Harga Konstan 2010 Menurut Kabupaten/Kota di Provinsi Lampung (persen), 2016–2020**  
**Rate of Growth of Gross Regional Domestic Products at Constant 2010 Prices by Regency/Municipality in Lampung Province (percent), 2016–2020**

<b>Kabupaten/Kota</b> <b>Regency/Municipality</b>	<b>2016</b>	<b>2017</b>	<b>2018</b>	<b>2019*</b>	<b>2020**</b>
(1)	(2)	(3)	(4)	(5)	(6)
Lampung Barat	5,01	5,03	5,09	5,19	-1,14
Tanggamus	5,18	5,19	5,01	5,02	-1,77
Lampung Selatan	5,22	5,46	5,23	5,13	-1,73
Lampung Timur	4,54	4,58	3,71	3,81	-2,29
Lampung Tengah	5,61	5,27	5,33	5,35	-1,02
Lampung Utara	5,10	5,21	5,31	5,33	-1,45
Way Kanan	5,12	5,11	5,18	5,17	-1,16
Tulang Bawang	5,42	5,45	5,42	5,41	-1,36
Pesawaran	5,07	5,01	5,05	5,00	-1,26
Pringsewu	5,04	5,11	5,01	5,04	-1,21
Mesuji	5,10	5,20	5,30	5,26	-1,35
Tulang Bawang Barat	5,27	5,55	5,27	5,36	-1,32
Pesisir Barat	5,30	5,33	5,33	5,37	-1,17
Bandar Lampung	6,43	6,28	6,20	6,21	-1,85
Metro	5,90	5,66	5,68	5,58	-1,79
<b>Lampung</b>	<b>5,14</b>	<b>5,16</b>	<b>5,23</b>	<b>5,26</b>	<b>-1,67</b>

Catatan/Note: ...

Sumber/Source: BPS, berbagai sensus, survei dan sumber lain/BPS-Statistics Indonesia, various census, survey, and other sources

**Tabel**  
**Table** 13.3**Jumlah Penduduk Miskin Menurut Kabupaten/Kota di  
Provinsi Lampung (ribu), 2016–2020**  
**Number of Poor Population by Regency/Municipality in  
Lampung Province (thousand), 2016–2020**

Kabupaten/Kota Regency/Municipality	2016	2017	2018	2019	2020
(1)	(2)	(3)	(4)	(5)	(6)
Lampung Barat	44,90	42,71	40,62	39,05	38,12
Tanggamus	81,34	77,53	73,77	71,90	70,37
Lampung Selatan	158,38	150,11	148,53	144,44	143,33
Lampung Timur	172,61	167,64	162,94	158,90	153,57
Lampung Tengah	165,67	162,38	160,12	153,84	152,28
Lampung Utara	139,50	131,78	128,02	122,65	119,35
Way Kanan	63,64	62,00	60,16	58,72	58,41
Tulang Bawang	44,26	44,31	43,10	42,06	42,43
Pesawaran	74,45	71,64	70,14	67,36	66,04
Pringsewu	45,72	44,41	41,63	40,55	40,12
Mesuji	15,74	15,16	15,01	14,94	14,72
Tulang Bawang Barat	22,39	21,77	21,93	21,14	20,29
Pesisir Barat	24,20	23,76	22,98	22,38	22,24
Bandar Lampung	100,54	100,5	93,04	91,24	93,74
Metro	16,26	16,06	15,06	14,49	14,31
<b>Lampung</b>	<b>1 169,60</b>	<b>1 131,73</b>	<b>1 097,05</b>	<b>1 063,66</b>	<b>1 049,32</b>

Catatan/Note: ...

Sumber/Source: BPS, Survei Sosial Ekonomi Nasional (Susenas) Maret/BPS-Statistics Indonesia, National Socioeconomic Survey March

**Tabel**  
**Table** 13.4

**Indeks Pembangunan Manusia Menurut Kabupaten/Kota  
di Provinsi Lampung, 2016–2020**  
*Human Development Index by Regency/Municipality in  
Lampung Province, 2016–2020*

Kabupaten/Kota Regency/Municipality	2016	2017	2018	2019	2020
(1)	(2)	(3)	(4)	(5)	(6)
Lampung Barat	65.45	66.06	66.74	67.50	67.80
Tanggamus	64.41	64.94	65.67	66.37	66.42
Lampung Selatan	66.19	66.95	67.68	68.22	68.36
Lampung Timur	67.88	68.05	69.04	69.34	69.37
Lampung Tengah	68.33	68.95	69.73	70.04	70.16
Lampung Utara	65.95	66.58	67.17	67.63	67.67
Way Kanan	65.74	65.97	66.63	67.19	67.44
Tulang Bawang	66.74	67.07	67.70	68.23	68.52
Pesawaran	63.47	64.43	64.97	65.75	65.79
Pringsewu	68.26	68.61	69.42	69.97	70.30
Mesuji	60.72	61.87	62.88	63.52	63.63
Tulang Bawang Barat	63.77	64.58	65.30	65.93	65.97
Pesisir Barat	61.50	62.20	62.96	63.79	63.91
Bandar Lampung	75.34	75.98	76.63	77.33	77.44
Metro	75.45	75.87	76.22	76.77	77.19
<b>Lampung</b>	<b>67.65</b>	<b>68.25</b>	<b>69.02</b>	<b>69.57</b>	<b>69.69</b>

Catatan/Note: ...

Sumber/Source: BPS, berbagai sensus, survei dan sumber lain/BPS-Statistics Indonesia, various census, survey, and other sources





# DATA

**MENCERDASKAN BANGSA**

*Enlighten the Nation*



**BADAN PUSAT STATISTIK  
KABUPATEN LAMPUNG UTARA**  
*BPS-Statistics of Lampung Utara Regency*

Jalan Soekarno Hatta No.218, Tanjung Aman,  
Telp/Fax: (0724) 21093, *Mailbox*: bps1806@bps.go.id,  
*Homepage*: <https://lampungutarakab.bps.go.id>

