

KABUPATEN LAMPUNG TENGAH DALAM ANGKA

Lampung Tengah Regency in Figures

2021



**BADAN PUSAT STATISTIK
KABUPATEN LAMPUNG TENGAH**
BPS-Statistic Of Lampung Tengah Regency

KABUPATEN LAMPUNG TENGAH DALAM ANGKA

Lampung Tengah Regency in Figures

2021



LAMPUNG TENGAH DALAM ANGKA 2021

Lampung Tengah in Figures 2021

ISSN: 02154084

No. Publikasi/*Publication Number*: 18050.2101

Katalog /*Catalog*: 1102001.1805

Ukuran Buku/*Book Size*: 17.6 cm x 25 cm

Jumlah Halaman/*Number of Pages* : xlv + 521 hal/*pages*

Naskah/*Manuscript*:

BPS Kabupaten Lampung Tengah

BPS-Statistics of Lampung Tengah

Penyunting/*Editor*:

BPS Kabupaten Lampung Tengah

BPS-Statistics of Lampung Tengah

Gambar Kover/*Cover Design*:

Seksi Integrasi Pengolahan dan Diseminasi Statistik

Section of Integration Processing and Statistics Dissemination

Foto Cover diambil dari / *Cover photo taken from*

<https://images.app.goo.gl/3xyVCUMyuZ5vPPsg8>

Sumber Ilustrasi / *Illustration source*

pngdownload.id

Diterbitkan Oleh/*Published by*

©BPS Kabupaten Lampung Tengah/*BPS-Statistics of Lampung Tengah*

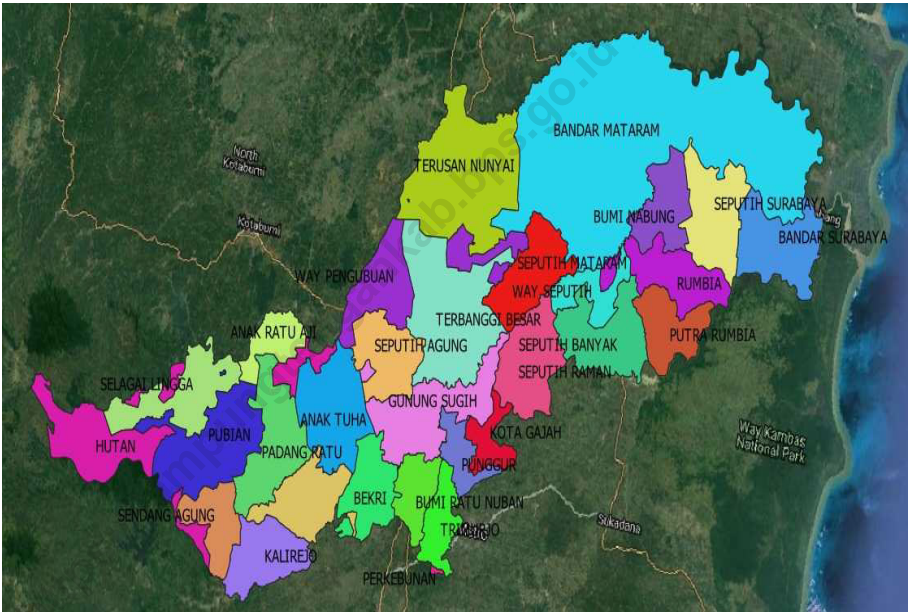
Dicetak oleh/*Printed by*:

CV. Jaya Wijaya

Dilarang mengumumkan, mendistribusikan, mengomunikasikan, dan/atau menggandakan sebagian atau seluruh isi buku ini untuk tujuan komersil tanpa izin tertulis dari Badan Pusat Statistik Lampung Tengah .

Prohibited to announce, distribute, communicate, and/or copy part or all of this book for commercial purpose without permission from BPS-Statistics Lampung Tengah.

PETA KABUPATEN LAMPUNG TENGAH
MAP OF LAMPUNG TENGAH REGENCY



Kepala BPS Kabupaten Lampung Tengah
Chief Statistician of Lampung Tengah Regency



Muhammad Sholihin, SE, M.M



KATA PENGANTAR

Lampung Tengah Dalam Angka 2021 merupakan publikasi tahunan yang diterbitkan oleh BPS Kabupaten Lampung Tengah. Dan untuk memberikan manfaat perencanaan pembangunan di daerah maka tahun ini publikasi di rilis pada bulan Februari. Publikasi Lampung Tengah Dalam Angka memberikan gambaran tentang perkembangan Kabupaten Lampung Tengah yang meliputi keadaan geografi, pemerintahan, penduduk, ketenagakerjaan dan lain-lain. Pada bab terakhir kami juga berikan data perbandingan antar kabupaten/kota se Provinsi Lampung

Publikasi ini dapat terwujud berkat kerja sama dan bantuan dari berbagai pihak baik instansi pemerintah maupun swasta. Kepada semua pihak yang telah memberikan bantuan disampaikan penghargaan dan terima kasih yang sebesar –besarnya. Dalam rangka mempermudah akses terhadap publikasi Kabupaten Lampung Tengah Dalam Angka dan tabel-tabel berdasarkan subjek, maka publikasi Kabupaten Lampung Tengah Dalam Angka dapat dibaca dan diunduh melalui website BPS Kabupaten Lampung Tengah (lampungtengah.bps.go.id) tanpa berbayar. Pada publikasi ini juga di lengkapi dengan beberapa infografis data strategis sebagai pembatas bab.

Kepada semua pihak yang memberi kontribusi, kami sampaikan penghargaan dan terimakasih. Semoga publikasi yang disajikan bermanfaat bagi pengguna untuk berbagai keperluan. Kami mengharapkan tanggapan dan saran dari pengguna publikasi ini untuk perbaikan pada edisi yang akan datang.

Gunung Sugih, Februari 2021

Kepala BPS

Lampung Tengah

Muhammad Sholihin, SE, MM



PREFACE

Lampung Tengah in Figures 2021 is an annual publication published by BPS Lampung Tengah Regency. And to provide the benefits of development planning in the regions, this year's publication will be released in February. The Lampung Tengah publication in Numbers provides an overview of the development of Lampung Tengah Regency which includes geography, government, population, employment and others. In the last chapter, we also provide comparative data between districts / cities in Lampung Province.

This publication was made possible by the cooperation and assistance of various parties, both government and private agencies. To all parties who have provided assistance, the greatest appreciation and gratitude is conveyed. In order to facilitate access to the publication of Lampung Tengah Regency in Numbers and tables based on subject, the publication of Lampung Tengah Regency in Figures can be read and downloaded via the Lampung Tengah District BPS website (lampungtengah.bps.go.id) free of charge. This publication is also equipped with several strategic data infographics as chapter dividers.

To all those who contributed, we would like to express our appreciation and gratitude. Hopefully the presented publications are useful for users for various purposes. We look forward to welcoming feedback and suggestions from users of this publication for improvements in future editions.

Gunung Sugih , February 2021
Chief Statistician of
Lampung Tengah

Muhammad Sholihin, SE, MM

DAFTAR ISI / CONTENTS

	Halaman <i>Page</i>
Kata Pengantar/ <i>Preface</i>	ix
Daftar Isi/ <i>Contents</i>	xi
Daftar Tabel/ <i>List of Tables</i>	xiii
Daftar Gambar/ <i>List of Figures</i>	xxvii
Penjelasan Umum/ <i>Explanatory Notes</i>	xxviii
Daftar Singkatan/ <i>List of Abbreviations</i>	xl
Statistik Kunci/ <i>Key Statistik</i>	xlii
1. Geografi dan Iklim/ <i>Geography and Climate</i>	1
2. Pemerintahan/ <i>Government</i>	21
3. Penduduk dan Ketenagakerjaan/ <i>Population and Employment</i>	49
4. Sosial dan Kesejahteraan Rakyat/ <i>Social and Welfare</i>	79
5. Pertanian, Kehutanan, Peternakan, dan Perikanan/ <i>Agriculture, Forestry, Livestock, and Fishery</i>	217
6. Industri, Pertambangan, dan Energi/ <i>Industry, Mining, and Energy</i>	395
7. Pariwisata/ <i>Tourism</i>	407
8. Transportasi dan Komunikasi/ <i>Transportation and Communication</i>	419
9. Perbankan, Koperasi, dan Harga-harga/ <i>Banking, Cooperative, dan Prices</i>	439
10. Pengeluaran Penduduk/ <i>Population Expenditure</i>	457
11. Perdagangan/ <i>Trade</i>	463
12. Sistem Neraca Regional/ <i>System of Regional Accounts</i>	467
13. Perbandingan Antar Kabupaten/Kota/ <i>Regency/Municipal Comparison</i>	505

<https://lampungtengahkab.bps.go.id>

DAFTAR TABEL/LIST OF TABLES

Halaman
Page

GEOGRAFI DAN IKLIM/GEOGRAPHY AND CLIMATE

1.1 KEADAAN GEOGRAFI/GEOGRAPHY CONDITION

- 1.1.1 Luas Daerah dan Jumlah Pulau Menurut Kecamatan di Kabupaten Lampung Tengah, 2020
Total Area and Number of Islands by Subdistrict in Lampung Tengah Regency, 2020 7
- 1.1.2 Tinggi Wilayah dan Jarak ke Ibukota Kabupaten Menurut Kecamatan di Kabupaten Lampung Tengah, 2020
Altitude and Distance to the Capital of Regency by Subdistrict in Lampung Tengah Regency, 2020 9
- 1.1.3 Nama Gunung dan Tingginya Menurut Kecamatan di Kabupaten Lampung Tengah, 2020
The Name Mount and Height by Subdistrict in Lampung Tengah Regency, 2020 11
- 1.1.4 Nama Beberapa Sungai dan Panjang Sungai Menurut Kecamatan di Kabupaten Lampung Tengah, 2020
The Name of Several a River and The Length of a River by Subdistrict in Lampung Tengah Regency, 2020..... 12

1.2 KEADAAN IKLIM /CLIMATE CONDITION

- 1.2.1 Rata-rata Suhu dan Kelembaban Udara Menurut Bulan di Kabupaten Lampung Tengah, 2020
Average Temperature and Humidity by Month in Lampung Tengah Regency, 2020 15
- 1.2.2 Rata-Rata Tekanan Udara,dan Kecepatan Angin Menurut Bulan di Kabupaten Lampung Tengah, 2020
Average Atmospheric Pressure,and Wind Velocity by Month in Lampung Tengah Regency, 2020 17
- 1.2.3 Jumlah Curah Hujan, Jumlah Hari Hujan dan Penyinaran

Matahari Menurut Bulan di Kabupaten Lampung Tengah, 2020 <i>Average Amount of Precipitation, Number of Rainy Days and Duration of Sunshine by Month in Lampung Tengah Regency, 2020.....</i>	19
---	----

2. PEMERINTAHAN/GOVERNMENT

2.1 WILAYAH ADMINISTRATIF/ADMINISTRATIVE AREA

2.1.1 Jumlah Desa ¹ Menurut Kecamatan di Kabupaten Lampung Tengah, 2016–2020 <i>Number of Villages¹ by Subdistrict in Lampung Tengah Regency, 2016–2020</i>	27
---	----

**2.2 DEWAN PERWAKILAN RAKYAT DAERAH
REGIONAL HOUSE OF REPRESENTATIVE**

2.2.1 Jumlah Anggota Dewan Perwakilan Rakyat Daerah Menurut Partai Politik dan Jenis Kelamin di Kabupaten Lampung Tengah, 2020 <i>Number of Regional House of Representatives's Members by Political Parties and Sex in Lampung Tengah Regency 2020</i>	29
2.2.2 Jumlah Peraturan Daerah (Perda) yang dihasilkan DPRD di Kabupaten Lampung Tengah, 2018-2020 <i>Number of Regional Regulation Parliament in Lampung Tengah Regency, 2018-2020.....</i>	30
2.2.3 Komposisi Keanggotaan Komisi DPRD Kabupaten Lampung Tengah, 2020 <i>Membership Composition of Regional Parliament Lampung Tengah Regency, 2020</i>	31
2.2.4 Susunan Keanggotaan Komisi DPRD Kabupaten Lampung Tengah, 2020 <i>Membership List of Regional Parlement Lampung Tengah Regency, 2020</i>	33

2.3 SUMBER DAYA MANUSIA/HUMAN RESOURCES

2.3.1 Jumlah Pegawai Negeri Sipil Menurut Jabatan dan Jenis Kelamin	
---	--

	di Kabupaten Lampung Tengah, Desember 2019 dan Desember 2020 <i>Number of Civil Servants by Occupation and Sex in Lampung Tengah Regency, December 2019 and December 2020</i>	36
2.3.2	Jumlah Pegawai Negeri Sipil Menurut Tingkat Pendidikan dan Jenis Kelamin di Kabupaten Lampung Tengah, Desember 2019 dan Desember 2020 <i>Number of Civil Servants by Educational Level and Sex in Lampung Tengah Regency, December 2019 and December 2020</i>	38
2.3.3	Jumlah Pegawai Negeri Sipil Menurut Tingkat Kepangkatan dan Jenis Kelamin di Kabupaten Lampung Tengah, Desember 2019 dan Desember 2020 <i>Number of Civil Servants by Hierarchy and Sex in Lampung Tengah Regency, December 2019 and December 2020</i>	40
2.3.4	Jumlah Pegawai Negeri Sipil Menurut Tingkat Kepangkatan dan Jenis Kelamin di Kabupaten Lampung Tengah, 2020 <i>Number of Civil Servants by Hierarchy and Sex in Lampung Tengah Regency, 2020</i>	42
2.4	KEUANGAN PEMERINTAH/GOVERNMENT FINANCE	
2.4.1	Realisasi Pendapatan Pemerintah Kabupaten Lampung Tengah Menurut Jenis Pendapatan (ribu rupiah), 2017–2020 <i>Actual Lampung Regency Government Revenues by Kind of Revenues (thousand rupiahs), 2017–2020</i>	45
2.4.2	Realisasi Belanja Pemerintah Kabupaten Lampung Tengah Menurut Jenis Belanja (ribu rupiah), 2017–2020 <i>Actual Lampung Regency Government Expenditures by Kind of Expenditures (thousand rupiahs), 2017–2020</i>	47
3.	PENDUDUK DAN KETENAGAKERJAAN/ POPULATION AND EMPLOYMENT	
3.1	PENDUDUK/POPULATION	
3.1.1	Penduduk, Laju Pertumbuhan Penduduk per Tahun, Distribusi Persentase Penduduk, Kepadatan Penduduk, Rasio Jenis Kelamin	

	Penduduk Menurut Kecamatan di Kabupaten Lampung Tengah, 2020 <i>Population, Annual Population Growth Rate, Percentage Distribution of Population, Population Density, and Population Sex Ratio by Subdistrict in Lampung Tengah Regency, 2020</i>	59
3.1.2	Jumlah Penduduk Menurut Kelompok Umur, Jenis Kelamin dan Sex Ratio di Kabupaten Lampung Tengah, 2020 <i>Population by Age Group, Sex and Sex Ratio in Lampung Tengah Regency, 2020</i>	65
3.1.3	Persentase Penduduk Usia 10 Tahun ke Atas Menurut Status Perkawinan di Kabupaten Lampung Tengah, 2020 <i>Percentage Population 10 Years of Age and Over by Marriage Status in Lampung Tengah Regency, 2020</i>	66
3.2	KETENAGAKERJAAN/EMPLOYMENT	
3.2.1	Jumlah Penduduk Berumur 15 Tahun Keatas Menurut Jenis Kegiatan Selama Seminggu yang Lalu dan Jenis Kelamin di Kabupaten Lampung Tengah, 2020 <i>Population Aged 15 Years and Over by Type of Activity During The Previous Week and Sex in Lampung Tengah Regency, 2020</i>	67
3.2.2	Penduduk Berumur 15 Tahun ke Atas Menurut Pendidikan Tertinggi yang Ditamatkan dan Jenis Kegiatan Selama Seminggu yang Lalu di Kabupaten Lampung Tengah, 2020 <i>Population 15 Years of Age and Over by Educational Attainment and Type of Activity During the Previous Week in Lampung Tengah Regency, 2020</i>	68
3.2.3	Penduduk Berumur 15 Tahun Ke Atas yang Bekerja Selama Seminggu yang Lalu Menurut Status Pekerjaan Utama dan Jenis Kelamin di Kabupaten Lampung Tengah, 2020 <i>Population 15 Years of Age and Over who Worked During The Previous Week by Main Employment Status and Sex in Lampung Tengah Regency, 2020</i>	70
3.2.4	Penduduk Berumur 15 Tahun Ke Atas yang Bekerja Selama Seminggu yang Lalu Menurut Status Pekerjaan Utama dan Jenis Kelamin di Kabupaten Lampung Tengah, 2020	

	<i>Population 15 Years of Age and Over who Worked During The Previous Week by Main Employment Status and Sex in Lampung Tengah Regency, 2020</i>	71
3.2.5	Penduduk Berumur 15 Tahun Ke Atas yang Bekerja Selama Seminggu yang Lalu Menurut Status Pekerjaan Utama dan Jenis Kelamin di Kabupaten Lampung Tengah, 2020 <i>Population 15 Years of Age and Over who Worked During The Previous Week by Main Employment Status and Sex in Lampung Tengah Regency, 2020</i>	72
3.2.6	Banyaknya Perusahaan dan Tenaga Kerja yang Telah Disurvei Dinas Tenaga Kerja Lampung Tengah Menurut Kecamatan, 2020 <i>The Number of Companies and Workers Who Have Surveyed the Employment Agency of Lampung Tengah Regency by Subdistrict, 2020</i>	73
3.2.7	Banyaknya Tenaga Kerja Asing Menetap dan Pendatang Menurut Jenis Kelamin di Kabupaten Lampung Tengah, 2020 <i>Number of Settle and Not Settle Foreign Workers by Sex in Lampung Tengah Regency, 2020</i>	75
3.2.8	Banyaknya Tenaga Kerja Asing Pendatang Menurut Perusahaan dan Jenis Kelamin di Kabupaten Lampung Tengah, 2020 <i>Number of Not Settle Foreign Workers by Establishment and Sex in Lampung Tengah Regency, 2020</i>	76
3.2.9	Penduduk Berumur 15 Tahun ke Atas yang Bekerja Selama Seminggu yang Lalu Menurut Kelompok Umur dan Jenis Kelamin di Kabupaten Lampung Tengah, 2020 <i>Population 15 Years of Age and Over Who Worked During The Previous Week by Age Group and Sex in Lampung Tengah Regency, 2020</i>	77
3.2.10	Pendudukan Berumur 15 Tahun Ke Atas yang Termasuk Pengangguran Menurut Tingkat Pendidikan yang Ditamatkan dan Jenis Kelamin di Kabupaten Lampung Tengah, 2020 <i>Population Aged 15 Years and Over who Were Categorized Unemployment by Education Attainment and Sex in Lampung Tengah Regency, 2020</i>	78

4.	SOSIAL DAN KESEJAHTERAAN RAKYAT/SOCIAL AND WELFARE	
4.1	PENDIDIKAN/EDUCATION	
4.1.1	Jumlah Sekolah, Guru, dan Murid Taman Kanak-Kanak (TK) di Bawah Kementerian Pendidikan dan Kebudayaan Menurut Kecamatan di Kabupaten Lampung Tengah, 2019/2020 dan 2020/2021 <i>Number of Schools, Teachers, and Pupils in Kindergarten Under The Ministry of Education and Culture by Subdistrict in Lampung Tengah Regency, 2019/2020 and 2020/2021</i>	88
4.1.2	Jumlah Sekolah, Guru, dan Murid Raudatul Athfal (RA) di Bawah Kementerian Agama Menurut Kecamatan di Kabupaten Lampung Tengah, 2018/2019 dan 2019/2020 <i>Number of Schools, Teachers, and Pupils in Raudatul Athfal (RA) Under The Ministry of Religious Affairs by Subdistrict in Lampung Tengah Regency, 2018/2019 and 2019/2020</i>	94
4.1.3	Jumlah Sekolah, Guru, dan Murid Sekolah Dasar (SD) di Bawah Kementerian Pendidikan dan Kebudayaan Menurut Kecamatan di Kabupaten Lampung Tengah, 2019/2020 dan 2020/2021 <i>Number of Schools, Teachers, and Pupils in Primary Schools Under The Ministry of Education and Culture by Subdistrict in Lampung Tengah Regency, 2019/2020 and 2020/2021</i>	96
4.1.4	Jumlah Sekolah, Guru, dan Murid Madrasah Ibtidaiyah (MI) di Bawah Kementerian Agama Menurut Kecamatan Menurut Kecamatan di Kabupaten Lampung Tengah, 2018/2019 dan 2019/2020 <i>Number of Schools, Teachers, and Pupils in Madrasah Ibtidaiyah (MI) Under The Ministry of Religious Affairs by Subdistrict in Lampung Tengah Regency, 2018/2019 and 2019/2020</i>	102
4.1.5	Jumlah Sekolah, Guru, dan Murid Sekolah Menengah Pertama (SMP) di Bawah Kementerian Pendidikan dan Kebudayaan Menurut Kecamatan di Kabupaten Lampung Tengah, 2019/2020 dan 2020/2021 <i>Number of Schools, Teachers, and Pupils in Junior High Schools Under The Ministry of Education and Culture by Subdistrict in Lampung Tengah Regency, 2019/2020 and 2020/2021</i>	108

4.1.6	<p>Jumlah Sekolah, Guru, dan Murid Madrasah Tsanawiyah (MTs) di Bawah Kementerian Agama Menurut Kecamatan di Kabupaten Lampung Tengah, 2018/2019 dan 2019/2020</p> <p><i>Number of Schools, Teachers, and Pupils in Madrasah Tsanawiyah (MTs) Under The Ministry of Religious Affairs by Subdistrict in Lampung Tengah Regency, 2018/2019 and 2019/2020</i>.....</p>	114
4.1.7	<p>Jumlah Sekolah, Guru, dan Murid Sekolah Menengah Atas (SMA) di Bawah Kementerian Pendidikan dan Kebudayaan Menurut Kecamatan di Kabupaten Lampung Tengah, 2019/2020 dan 2020/2021</p> <p><i>Number of Schools, Teachers, and Pupils in Senior High Schools Under The Ministry of Education and Culture by Subdistrict in Lampung Tengah Regency, 2019/2020 and 2020/2021</i></p>	120
4.1.8	<p>Jumlah Sekolah, Guru, dan Murid Sekolah Menengah Kejuruan (SMK) di Bawah Kementerian Pendidikan dan Kebudayaan Menurut Kecamatan di Kabupaten Lampung Tengah, 2019/2020 dan 2020/2021</p> <p><i>Number of Schools, Teachers, and Pupils in Vocational High Schools Under The Ministry of Education and Culture by Subdistrict in Lampung Tengah Regency, 2019/2020 and 2020/2021</i></p>	126
4.1.9	<p>Jumlah Sekolah, Guru, dan Murid Madrasah Aliyah (MA) di Bawah Kementerian Agama Menurut Kecamatan di Kabupaten Lampung Tengah, 2018/2019 dan 2019/2020</p> <p><i>Number of Schools, Teachers, and Pupils in Madrasah Aliyah (MA) Under the Ministry of Religious Affairs by Subdistrict in Lampung Tengah Regency, 2018/2019 and 2019/2020</i></p>	132
4.1.10	<p>Jumlah Desa¹ yang Memiliki Fasilitas Sekolah Menurut Kecamatan dan Tingkat Pendidikan di Kabupaten Lampung Tengah, 2018, 2019, dan 2020</p> <p><i>Number of Villages¹ Having Educational Facilities by Subdistrict and Educational Level in Lampung Tengah Regency, 2018, 2019, and 2020</i></p>	138
4.1.11	<p>Angka Partisipasi Murni (APM) dan Angka Partisipasi Kasar (APK) Menurut Jenjang Pendidikan di Kabupaten Lampung Tengah, 2019 dan 2020</p>	

	<i>Net Participation Rates and Gross Participation Rates by Educational Level in Lampung Tengah Regency, 2019 and 2020.....</i>	148
4.1.12	Persentase Penduduk Berumur 15 Tahun ke Atas yang Melek Huruf Menurut Kelompok Umur di Kabupaten Lampung Tengah, 2019 dan 2020 <i>Percentage of Literate People Aged 15 Years and Over by Age Group in Lampung Tengah Regency, 2019 and 2020.....</i>	149
4.2	KESEHATAN/HEALTH	
4.2.1	Jumlah Desa ¹ Yang Memiliki Sarana Kesehatan Menurut Kecamatan di Kabupaten Lampung Tengah, 2018, 2019, dan 2020 <i>Number of Villages¹ Having Health Facilities by Subdistrict in Lampung Tengah Regency, 2018, 2019, and 2020.....</i>	150
4.2.2	Jumlah Tenaga Kesehatan Menurut Kecamatan, 2020 <i>Number of Medical Personnel by Subdistrict, 2020.....</i>	162
4.2.3	Jumlah Rumah Sakit Umum, Rumah Sakit Khusus, Rumah Sakit/Rumah Bersalin, Puskesmas, Klinik/Balai Kesehatan, Posyandu, dan Polindes Menurut Kecamatan, 2019 dan 2020 <i>Number of General Hospital, Special Hospital, Maternity Hospital and Public Health Center, Medical Clinic, Integrated Service Post, Village maternity Cottage by Subdistrict, 2019 and 2020.....</i>	164
4.2.4	Jumlah Kasus 10 Penyakit Terbanyak Rawat Inap Pada Rumah Sakit Umum Demang Sepulau Raya, 2020 <i>Most cases of 10 diseases are hospitalized at the Demang Sepulau Raya General Hospital, 2020.....</i>	170
4.2.5	Jumlah Kasus 10 Penyakit Terbanyak Rawat Jalan Pada Rumah Sakit Umum Demang Sepulau Raya, 2020 <i>Most Outpatient Cases of 10 Diseases at the General Hospital of Demang, Sepulau Raya, 2020.....</i>	171
4.2.6	Banyaknya Pasien Rawat Jalan Menurut Jenis Penyakit Pada Rumah Sakit Demang Sepulau Raya, 2020 <i>Number of Outpatients by Type of Disease at Demang Sepulau Raya</i>	

	Halaman Page
<i>Hospital in 2020</i>	172
4.2.7 Banyaknya Pasien Rawat Inap Menurut Jenis Penyakit Pada Rumah Sakit Demang Sepulau Raya, 2020 <i>Number of Inpatients by Type of Disease at the Demang Sepulau Raya Hospital in 2020</i>	174
4.2.8 Aktivitas Tahunan Rumah Sakit Umum Daerah Demang Sepulau Raya Kabupaten Lampung Tengah 2020 <i>Annual Activities of the Demang Sepulau Raya Regional General Hospital in Lampung Tengah Regency 2020</i>	175
4.2.9 Banyaknya Keluarga Menurut Tahapan Keluarga Sejahtera dan Kecamatan di Kabupaten Lampung Tengah, 2020 <i>Number of Family by Level Family Welfare Status and Subdistrict in Lampung Tengah Regency</i>	176
4.2.10 Jumlah Klinik Keluarga Berencana (KKB) dan Pos Pelayanan Keluarga Berencana Desa (PPKBD) Menurut Kecamatan di Kabupaten Lampung Tengah, 2020 <i>Number of Family Planning Clinics and Village Family Planning Service Units by Subdistrict in Lampung Tengah Regency, 2020</i>	178
4.2.11 Jumlah Penerima BPJS PBI dan Non PBI Menurut Kecamatan di Kabupaten Lampung Tengah, 2020 <i>Number of BPJS PBI and Non PBI Reipients by Subdistrict in Lampung Tengah Regency, 2020</i>	180
4.3 AGAMA DAN SOSIAL LAINNYA/RELIGION AND OTHER SOCIAL AFFAIRS	
4.3.1 Jumlah Penduduk Menurut Kecamatan dan Agama yang Dianut di Kabupaten Lampung Tengah, 2020 <i>Population by Subdistrict and Religion in Lampung Tengah Regency, 2020</i>	182
4.3.2 Jumlah Tempat Peribadatan Menurut Kecamatan di Kabupaten Lampung Tengah, 2020 <i>Number of Places of Worship by Subdistrict in Lampung Tengah Regency, 2020</i>	184
4.3.3 Jumlah Desa ¹ yang Mengalami Bencana Alam ² Menurut	

	Kecamatan di Kabupaten Lampung Tengah, 2018, 2019, dan 2020.. <i>Number of Villages¹ that Had Natural Disaster² by Subdistrict in Lampung Tengah Regency, 2018, 2019, and 2020</i>	186
4.3.4	Perkembangan Jumlah Jamaah Haji per Tahun di Kabupaten Lampung Tengah, 2015-2020 <i>Growth of the Number Jamaah Haji in Lampung Tengah Regency, 2015-2020</i>	192
4.3.5	Banyaknya pengesahan Nikah, Talak, Cerai dan Ijin Poligami Menurut Kecamatan di Kabupaten Lampung Tengah, 2020 <i>Number of Marriage, Divorce and Poligamy by Subdistrict in Lampung Tengah Regency, 2020</i>	193
4.3.6	Banyaknya Nikah, Talak, Cerai dan Ijin Poligami per Bulan di Kabupaten Lampung Tengah, 2020 <i>Number of Marriage, Divorce and Poligamy per Month in Lampung Tengah Regency, 2020</i>	195
4.4	KEMISKINAN/POVERTY	
4.4.1	Garis Kemiskinan, Jumlah, dan Persentase Penduduk Miskin di Kabupaten Lampung Tengah, 2015–2020 <i>Poverty Line, Number, and Percentage of Poor People in Lampung Tengah Regency, 2015–2020.....</i>	196
4.4.2	Indeks Kedalaman Kemiskinan dan Indeks Keparahan Kemiskinan di Kabupaten Lampung Tengah, 2013–2020 <i>Poverty Gap Index and Poverty Severity Index in Lampung Tengah Regency, 2013–2020.....</i>	197
4.4.3	Banyaknya Keluarga Menurut Tahapan Keluarga Sejahtera dan Kecamatan di Kabupaten Lampung Tengah, 2020 <i>Number of Family by Level Family Welfare Status and Subdistrict in Lampung Tengah Regency, 2020</i>	198
4.5	SOSIAL LAINNYA/ OTHER SOCIAL AFFAIRS	
4.5.1	Jumlah Tindak Pidana Menurut Kepolisian Resort di Kabupaten Lampung Tengah, 2018-2020	

	Halaman Page
	200
4.5.2	202
4.5.3	204
4.5.4	206
4.5.5	207
4.5.6	208
4.5.7	209
4.5.8	210
4.5.9	211

4.5.10	Banyaknya Penyandang Cacat Menurut Kecamatan di Kabupaten Lampung Tengah, 2020 <i>Number of Handicapped by Subdistrict in Lampung Tengah Regency, 2020</i>	212
4.5.11	Target dan Realisasi Kegiatan Bidang Pertanahan Menurut Nama Proyek di Kabupaten Lampung Tengah, 2020 <i>Target and Realization of Activity on Land by List of Project in Lampung Tengah Regency, 2020</i>	214
4.5.12	Rekapitulasi Kegiatan Proses Permohonan Fatwa Tanah dan Sertifikat pada Kantor Badan Pertanahan di Kabupaten Lampung Tengah, 2020 <i>Recapitulation of Land Religious Advice Requesting Process and Certificates in the National Land Board of Lampung Tengah Regency, 2020</i>	215
4.5.13	Banyaknya Sertifikat Tanah yang Dikeluarkan Menurut Jenis Hak Atas Tanah di Kabupaten Lampung Tengah, 2020 <i>Number of Land Certificates Issued by Type of Land Right in Lampung Tengah Regency, 2020</i>	216
5.	PERTANIAN, KEHUTANAN, PETERNAKAN, DAN PERIKANAN/ AGRICULTURE, FORESTRY, LIVESTOCK, AND FISHERY	
5.1	HORTIKULTURA/HORTICULTURE	
5.1.1	Luas Panen Tanaman Sayuran Menurut Kecamatan dan Jenis Tanaman di Kabupaten Lampung Tengah (ha), 2019 dan 2020 <i>Harvested Area of Vegetables by Subdistrict and Kind of Plant in Lampung Tengah Regency (ha), 2019 and 2020</i>	224
5.1.2	Produksi Tanaman Sayuran Menurut Kecamatan dan Jenis Tanaman di Kabupaten Lampung Tengah (ton), 2019 dan 2020 <i>Production of Vegetables by Subdistrict and Kind of Plant in Lampung Tengah Regency (ton), 2019 and 2020</i>	242
5.1.3	Luas Panen Tanaman Sayuran dan Buah-buahan Semusim Menurut Jenis Tanaman di Kabupaten Lampung Tengah (ha), 2019 dan 2020	

	<i>Harvested Area of Seasonal Vegetables and Fruits by Kind of Plant in Lampung Tengah Regency (ha), 2019 and 2020.....</i>	260
5.1.4	Produksi Tanaman Sayuran dan Buah-buahan Semusim Menurut Jenis Tanaman di Kabupaten Lampung Tengah (ton), 2019 dan 2020 <i>Production of Seasonal Vegetables and Fruits by Kind of Plant in Lampung Tengah Regency (ha), 2019 and 2020.....</i>	262
5.1.5	Luas Panen Tanaman Biofarmaka Menurut Kecamatan dan Jenis Tanaman di Kabupaten Lampung Tengah (m2), 2019 dan 2020 <i>Harvested Area of Medicinal Plants by Subdistrict and Kind of Plant in Lampung Tengah Regency (m2), 2019 and 2020.....</i>	264
5.1.6	Produksi Tanaman Biofarmaka Menurut Kecamatan dan Jenis Tanaman di Kabupaten Lampung Tengah (kg), 2019 and 2020 <i>Production of Medicinal Plants by Subdistrict and Kind of Plant in Lampung Tengah Regency (kg), 2019 and 2020</i>	274
5.1.7	Luas Panen Tanaman Biofarmaka Menurut Jenis Tanaman di Kabupaten Lampung Tengah (m2), 2019 dan 2020 <i>Harvested Area of Medicinal Plants by Kind of Plant in Lampung Tengah Regency (m2), 2019 and 2020.....</i>	288
5.1.8	Produksi Tanaman Biofarmaka Menurut Jenis Tanaman di Kabupaten Lampung Tengah (kg), 2019 dan 2020 <i>Production of Medicinal Plants by Kind of Plant in Lampung Tengah Regency (kg), 2019 and 2020.....</i>	289
5.1.9	Luas Panen Tanaman Hias Menurut Kecamatan dan Jenis Tanaman di Kabupaten Lampung Tengah (m2), 2019 dan 2020 <i>Harvested Area of Ornamental Plants by Subdistrict and Kind of Plant in Lampung Tengah Regency (m2), 2019 and 2020</i>	290
5.1.10	Produksi Tanaman Hias Menurut Kecamatan dan Jenis Tanaman di Kabupaten Lampung Tengah (tangkai), 2019 dan 2020 <i>Production of Ornamental Plants by Subdistrict and Kind of Plant in Lampung Tengah Regency (stalks), 2019 and 2020</i>	306
5.1.11	Luas Panen Tanaman Hias Menurut Jenis Tanaman di Kabupaten Lampung Tengah (m2), 2018–2020	

	<i>Harvested Area of Ornamental Plants by Kind of Plant in Lampung Tengah Regency (m2), 2018–2020.....</i>	310
5.1.12	Produksi Tanaman Hias Menurut Jenis Tanaman di Kabupaten Lampung Tengah (tangkai), 2018–2020 <i>Production of Ornamental Plants by Kind of Plant n Lampung Tengah Regency (stalks), 2018–2020</i>	312
5.1.13	Produksi Tanaman Buah dan Sayur Tahunan Menurut Kecamatan dan Jenis Tanaman di Kabupaten Lampung Tengah (ton), 2019 dan 2020 <i>Production of Annually Fruits and Vegetables by Subdistrict and Kind of Plant in Lampung Tengah Regency (ton), 2019 and 2020</i>	314
5.1.14	Produksi Buah–Buahan dan Sayuran Tahunan Menurut Jenis Tanaman (ton) di Kabupaten Lampung Tengah, 2017–2020 <i>Production of Annual Fruits and Vegetables by Kind of Plant in Lampung Tengah Regency (ton), 2017–2020</i>	338
5.2	PERKEBUNAN/ESTATE CROPS	
5.2.1	Luas Areal Tanaman Perkebunan Menurut Kecamatan dan Jenis Tanaman di Kabupaten Lampung Tengah (ha), 2019 dan 2020 <i>Planted Area of Estate Crops by Subdistrict and Type of Crops in Lampung Tengah Regency (ha), 2019 and 2020.....</i>	340
5.2.2	Produksi Perkebunan Menurut Kecamatan dan Jenis Tanaman di Kabupaten Lampung Tengah (ton), 2019 dan 2020 <i>Production of Estate by Subdistrict and Type of Crops in Lampung Tengah Regency (ton), 2019 and 2020.....</i>	348
5.3	TANAMAN PANGAN/FOOD COPS	
5.3.1	Luas Panen, Produksi, dan Produktivitas Padi Menurut Kecamatan (ha), 2020 <i>Harvest Area, Production, and Productivity of Paddy by Sub District (ha), 2020</i>	356
5.3.2	Produksi Padi Setara Beras Menurut Kecamatan (ha), 2020 <i>Rice Equivalent Production by Sub District (ha), 2020.....</i>	358
5.3.3	Produksi Jagung, Kedelai, Kacang Tanah, Ubi Kayu dan Ubi Jalar Menurut Kecamatan (ha),2020	

	<i>Production of Maize, Soybeans, Penuts cassava and Sweet Potato by Sub District (ha), 2020.....</i>	360
5.3.4	Luas lahan sawah menurut jenis Pengaran dan kecamatan di kabupaten Lampung Tengah (ha),2020 <i>Area of wetland by type of Irrigation and subdistrik in Lampung Tengah Regency(ha),2020.....</i>	362
5.3.5	Penggunaan Lahan Sawah Menurut Jenis Irigasi dan Frekuensi Penanaman Padi Dalam Satu Tahun di Kabupaten Lampung Tengah, 2020 <i>The Utilization of Wetland by Type of Irrigation and Paddy Plantation Frequency in a year in Lampung Tengah Regency, 2020</i>	364
5.3.6	Luas Lahan Kering Menurut Penggunaan di Kabupaten Lampung Tengah (ha), 2020 <i>Area of Dry Land by Utilization in Lampung Tengah Regency (ha), 2020.....</i>	365
5.3.7	Potensi Lahan Sawah yang Setiap Tahun Dapat Ditanami Padi Menurut Kecamatan dan Frekuensi Tanam di Kabupaten Lampung Tengah (ha), 2020 <i>Areal Potency of Wetland Planted by Paddy Every Year by Subdistrict and Plant Frequency in Lampung Tengah Regency (ha), 2020</i>	366
5.3.8	Lahan Sawah Irigasi Teknis PU dan Non PU yang Dapat Ditanami Dalam Satu Tahun Menurut Kecamatan di Kabupaten Lampung Tengah (ha), 2020 <i>Area of PU and Non PU Technical Irrigation Wetland Which can be Planted Every Year by Subdistrict in Lampung Tengah Regency (ha), 2020.....</i>	368
5.3.9	Lahan Sawah Tadah Hujan dan Sawah Pasang Surut yang Diusahakan dan Dapat Ditanami Padi Menurut Kecamatan di Kabupaten Lampung Tengah (ha), 2020 <i>Area of Rainfed and Tide-Based Wetland can be Planted by Paddy by Subdistrict in Lampung Tengah Regency (ha), 2020.....</i>	370
5.3.10	Lahan Lebak yang Diusahakan dan Dapat Ditanami Padi Menurut Kecamatan di Kabupaten Lampung Tengah (ha), 2020 <i>Area of Cultivated Swampy Wetland can be Planted by Paddy by Subdistrict in Lampung Tengah Regency (ha), 2020.....</i>	372

5.3.11	Jumlah Alat Mesin dan Kelembagaan Pertanian Tanaman Pangan di Kabupaten Lampung Tengah, 2020 <i>Number of Machine Tools and Institutional Agriculture for Food Crops in Lampung Tengah Regency, 2020</i>	374
5.4	PETERNAKAN/ Livestock	
5.4.1	Populasi Ternak Menurut Kecamatan dan Jenis Ternak di Kabupaten Lampung Tengah, 2020 <i>Livestock Population by Subdistrict and Animal Type in Lampung Tengah Regency, 2020</i>	376
5.4.2	Populasi Unggas Menurut Kecamatan dan Jenis Ternak di Kabupaten Lampung Tengah, 2020 <i>Poultry Population by Subdistrict and Kind of Livestock in Lampung Tengah Regency, 2020</i>	378
5.5	PERIKANAN/FISHERY	
5.5.1	Produksi Ikan Menurut Kecamatan dan Asal Ikan di Kabupaten Lampung Tengah (ton), 2020 <i>Production of Fish by Subdistrict and Fish Origin in Lampung Tengah Regency (ton), 2020</i>	380
5.5.2	Banyaknya Rumahtangga Perikanan Menurut Kecamatan dan Asal Ikan di Kabupaten Lampung Tengah (ton), 2020 <i>Number of Fishing Household by Subdistrict and Fish Origin in Lampung Tengah Regency (ton), 2020</i>	384
5.5.3	Produksi Ikan yang Berasal dari Laut Menurut Jenis Ikan di Kabupaten Lampung Tengah, 2020 <i>Production of Marine Fisheries by Kind of Fish in Lampung Tengah Regency, 2020</i>	388
5.5.4	Produksi Ikan yang Berasal dari Sungai Menurut Jenis Ikan di Kabupaten Lampung Tengah, 2020 <i>Production of River Fisheries by Kind of Fish in Lampung Tengah Regency, 2020</i>	389
5.5.5	Produksi Ikan yang Berasal dari Kolam Menurut	

	Jenis Ikan di Kabupaten Lampung Tengah, 2020 <i>Production of Paddy Fisheries by Kind of Fish in Lampung Tengah Regency, 2020</i>	390
5.5.6	Banyaknya Armada Kapal Penangkap Ikan di Perairan Umum Menurut Jenis/Klasifikasi di Kabupaten Lampung Tengah, 2020 <i>Number of Fishing Boats in Open Water by Classification in Lampung Tengah Regency, 2020</i>	391
5.5.7	Banyaknya Armada Kapal Penangkap Ikan di Perairan Umum Menurut Jenis/Klasifikasi di Kabupaten Lampung Tengah, 2020 <i>Number of Fishing Boats in Open Water by Classification in Lampung Tengah Regency, 2020</i>	392
5.5.8	Banyaknya Armada Kapal Penangkap Ikan Menurut Jenis/Klasifikasi di Kabupaten Lampung Tengah, 2020 <i>Number of Fishing Boats by Classification in Lampung Tengah Regency, 2020</i>	393
5.5.9	Banyaknya Alat Penangkap Ikan Laut Menurut Jenis/Klasifikasi di Kabupaten Lampung Tengah, 2020 <i>Number of Sea Fishing Gears by Classification in Lampung Tengah Regency, 2020</i>	394
6.	INDUSTRI, PERTAMBANGAN, DAN ENERGI/ INDUSTRY, MINING, AND ENERGY	
6.1	Banyaknya Pengguna Listrik Menurut Keluarga di Kabupaten Lampung Tengah, 2020 <i>Number of Electricity Users by Family in Lampung Tengah Regency, 2020</i>	400
6.2	Banyaknya Desa dengan Jenis Penggunaan Gas di Kabupaten Lampung Tengah, 2018-2020 <i>Number by Villages and Type of Gas Users in Lampung Tengah Regency, 2018-2020</i>	402
6.3	Banyaknya Desa Menurut Keberadaan Penerangan Jalan Utama Desa di Kabupaten Lampung Tengah 2018-2020 <i>Number of Villages According to Existence of Village Main Street</i>	

	Halaman Page
	403
6.4	404
7. PARIWISATA/TOURISM	
7.1	412
7.2	414
7.3	415
7.4	417
8. TRANSPORTASI DAN KOMUNIKASI/ TRANSPORTATION AND COMMUNICATION	
8.1 TRANSPORTASI/TRANSPORTATION	
8.1.1	423
8.1.2	424

8.1.3	Panjang Jalan Menurut Kondisi Jalan di Kabupaten Lampung Tengah (km), 2018–2020 <i>Length of Roads by Condition of Roads in Lampung Tengah Regency (km), 2018–2020</i>	425
8.1.4	Banyaknya Kendaraan Wajib Uji dan Kendaraan yang Diuji Menurut Jenis Kendaraan di Kabupaten Lampung Tengah, 2020 <i>Number of Vehicle Having Compulsory Test and Vehicle Being Tested by Types of Vehicle in Lampung Tengah Regency, 2020</i>	426
8.1.5	Uji Berkala Pertama berdasarkan Jenis Kendaraan di Kabupaten Lampung Tengah, 2020 <i>Number of Vehicle Having First Compulsory Test Based on Type of Vehicles in Lampung Tengah Regency, 2020</i>	428
8.1.6	Banyaknya Kendaraan Umum yang Diuji per Bulan di Kabupaten Lampung Tengah, 2020 <i>Number of Public Vehicle Tested per Month in Lampung Tengah Regency, 2020</i>	430
8.1.7	Banyaknya Kendaraan Tak Umum yang Diuji per Bulan di Kabupaten Lampung Tengah, 2020 <i>Number of Private Vehicle Tested per Month in Lampung Tengah Regency, 2020</i>	431
8.1.8	Banyaknya Kendaraan Umum yang Diuji per Bulan di Kabupaten Lampung Tengah, 2020 <i>Number of Public Vehicle Tested per Month in Lampung Tengah Regency, 2020</i>	432
8.2	KOMUNIKASI/COMMUNICATION	
8.2.1	Jumlah Kantor Pos Pembantu Menurut Kecamatan di Kabupaten Lampung Tengah, 2017–2020 <i>Number of Post Offices Subsidiaries by Subdistrict in Lampung Tengah Regency, 2017–2020</i>	433
8.2.2	Banyaknya Menara Based Transmision Sistem Telepon Seluler Menurut Kecamatan di Kabupaten Lampung Tengah, 2020 <i>Number of Based Transmission System Celuler Telephone by</i>	

Subdistrict in Lampung Tengah Regency, 2020..... 435

**9. PERBANKAN, KOPERASI, DAN HARGA-HARGA/
BANKING, COOPERATIVE, AND PRICES**

9.1 Jumlah Koperasi Aktif Menurut Kecamatan di Kabupaten Lampung Tengah, 2017–2020
Number of Active Cooperative by Subdistrict in Lampung Tengah Regency, 2017–2020..... 442

9.2 Jumlah Koperasi Menurut Kelompok Koperasi dan Kecamatan di Kabupaten Lampung Tengah, 2020
Number of Cooperative by Kind of Cooperative and Subdistrict in Lampung Tengah Regency, 2020..... 444

9.3 Jumlah Koperasi Menurut Jenis Koperasi dan Kecamatan di Kabupaten Lampung Tengah, 2020
Number of Cooperative by Kind of Cooperative and Subdistrict in Lampung Tengah Regency, 2020..... 452

10. PENGELUARAN PENDUDUK/POPULATION EXPENDITURE

10.1 Rata-rata Pengeluaran per Kapita Sebulan Menurut Kelompok Komoditas (rupiah) di Kabupaten Lampung Tengah, 2019 dan 2020
Monthly Average Expenditure per Capita by Commodity Group (rupiahs) in Lampung Tengah Regency, 2019 and 2020..... 460

10.2 Persentase Pengeluaran per Kapita Sebulan Menurut Kelompok Komoditas di Kabupaten Lampung Tengah, 2019 dan 2020
Percentage of Monthly Expenditure per Capita by Commodity Group in Lampung Tengah Regency, 2019 and 2020..... 461

10.3 Persentase Penduduk Menurut Golongan Pengeluaran Per Kapita Sebulan di Kabupaten Lampung Tengah, 2019 dan 2020
Percentage of Population by Per Capita Spending Group a Month in Lampung Tengah Regency, 2019 and 2020..... 462

11. PERDAGANGAN/TRADE

11.1 Jumlah Sarana Perdagangan Menurut Jenisnya

di Kabupaten Lampung Tengah, 2017–2020

Number of Trading Facilities by Type of Facility in Lampung Tengah Regency, 2017–2020..... 465

12. SISTEM NERACA REGIONAL/SYSTEM OF REGIONAL ACCOUNTS

- 12.1. Produk Domestik Regional Bruto Atas Dasar Harga Berlaku Menurut Lapangan Usaha di Kabupaten Lampung Tengah (miliar rupiah), 2016–2020
Gross Regional Domestic Product at Current Market Prices by Industry in Lampung Tengah Regency (billion rupiahs), 2016–2020 476
- 12.2. Produk Domestik Regional Bruto Atas Dasar Harga Konstan 2010 Menurut Lapangan Usaha di Kabupaten Lampung Tengah (miliar rupiah), 2016–2020
Gross Regional Domestic Product at 2010 Constant Market Prices by Industry in Lampung Tengah Regency (billion rupiahs), 2016–2020..... 481
- 12.3. Distribusi Persentase Produk Domestik Regional Bruto Atas Dasar Harga Berlaku Menurut Lapangan Usaha di Kabupaten Lampung Tengah, 2016–2020
Percentage Distribution of Gross Regional Domestic Product at Current Market Prices by Industry in Lampung Tengah Regency, 2016–2020..... 486
- 12.4. Laju Pertumbuhan Produk Domestik Regional Bruto Atas Dasar Harga Konstan 2010 Menurut Lapangan Usaha di Kabupaten Lampung Tengah (persen), 2017–2020
Growth Rate of Gross Regional Domestic Product at 2010 Constant Market Prices by Industry in Lampung Tengah Regency (percent), 2017–2020 491
- 12.5. Produk Domestik Regional Bruto Atas Dasar Harga Berlaku Menurut Jenis Pengeluaran di Kabupaten Lampung Tengah (miliar rupiah), 2016–2019
Gross Regional Domestic Product at Current Market Prices by Type of Expenditure in Lampung Tengah Regency (billion rupiahs), 2016–2019..... 495
- 12.6. Produk Domestik Regional Bruto Atas Dasar Harga

	Konstan 2010 Menurut Jenis Pengeluaran di Kabupaten Lampung Tengah (miliar rupiah), 2016–2019 <i>Gross Regional Domestic Product at 2010 Constant Market Prices by Type of Expenditure in Lampung Tengah Regency (billion rupiahs), 2016–2019</i>	500
13.	PERBANDINGAN ANTAR KABUPATEN/ KOTA/ REGENCY/MUNICIPAL COMPARISON	
13.1	Jumlah Penduduk Menurut Kabupaten/ Kota di Provinsi Lampung (ribu), 2016–2020 <i>Population by Regency in Lampung Province (thousand), 2016–2020</i>	508
13.2	Laju Pertumbuhan Produk Domestik Regional Bruto Atas Dasar Harga Konstan 2010 Menurut Kabupaten/ Kota di Provinsi Lampung (persen), 2016–2020 <i>Rate of Growth of Gross Regional Domestic Products at Constant 2010 Prices by Regency /municipality in Lampung Province (percent), 2016–2020</i>	509
13.3	Jumlah Penduduk Miskin Menurut Kabupaten/ Kota di Provinsi Lampung (ribu), 2016–2020 <i>Number of Poor Population by Regency /municipality in Lampung Province (thousand), 2016–2020</i>	510
13.4	Indeks Pembangunan Manusia Menurut Kabupaten/Kota di Provinsi Lampung, 2016–2020 <i>Human Development Index by Regency in Lampung Province, 2016–2020</i>	511
13.5	Persentase Penduduk Miskin Menurut Kabupaten/ Kota di Provinsi Lampung, 2018–2020 <i>Percentage of Poor People by Regency /municipality in Lampung Province, 2018–2020</i>	512

13.6	<p>Produk Domestik Regional Bruto Atas Dasar Harga Berlaku Menurut Kabupaten/Kota di Provinsi Lampung (Miliar rupiah), 2016 - 2020</p> <p><i>Gross Regional Domestic Product at Current Market Prices by Regency/Municipality in Lampung Province (Billions rupiahs), 2016 - 2020</i>.....</p>	513
13.7	<p>Indeks Kedalaman Kemiskinan Menurut Daerah di Provinsi Lampung, 2013-2020</p> <p><i>Poverty Depth Index by Region in Lampung Province, 2013-2020</i></p>	514
13.8	<p>Indeks Keparahan Kemiskinan Menurut Wilayah di Provinsi Lampung, 2013-2020</p> <p><i>Poverty Severity Index by Region in Lampung Province, 2013-2020</i>.....</p>	515
13.9	<p>Produk Domestik Regional Bruto Atas Dasar Harga Konstan 2010 Menurut Kabupaten/Kota di Provinsi Lampung (Miliar rupiah), 2016 - 2020</p> <p><i>Gross Regional Domestic Product at 2010 Constant Market Prices by Regency/Municipality in Lampung Province (Billions rupiahs), 2016 - 2020</i>.....</p>	516
13.10	<p>Distribusi Persentase Produk Domestik Regional Bruto Atas Dasar Harga Berlaku Menurut Kabupaten/Kota, 2016-2020</p> <p><i>Percentage Contribution of Gross Regional Domestic at Current Market Prices by Regency/Municipality, 2016-2020</i>.....</p>	517
13.11	<p>Produk Domestik Regional Bruto per Kapita Atas Dasar Harga Berlaku Menurut Kabupaten/Kota di Provinsi Lampung (ribu rupiah), 2016–2020</p> <p><i>Per Capita Gross Regional Domestic Product at Current Market Prices by Industry in Lampung (thousand rupiahs), 2016–2020</i></p>	518
13.12	<p>Produk Domestik Regional Bruto per Kapita Atas Dasar Harga Konstan 2010 Menurut Kabupaten/ Kota di Provinsi Lampung (ribu rupiah), 2016–2020</p> <p><i>Gross Regional Domestic Product at Constant 2010 Prices by Industry in Lampung (thousand rupiahs), 2016–2020</i>.....</p>	519

13.13 Laju Pertumbuhan Produk Domestik Regional Bruto per Kapita Atas Dasar Harga Konstan 2010 Menurut Kabupaten/Kota di Provinsi Lampung (persen), 2016–2020 <i>Growth Rate per Kapita of Gross Regional Domestic Product at 2010 Constant Market Prices by Regency/Municipality in Lampung (percent), 2016–2020</i>	520
--	-----

<https://lampungtengahkab.bps.go.id>

DAFTAR GAMBAR/LIST OF FIGURES

		Halaman Page
1.1	Luas Daerah menurut Kecamatan (%), 2020 <i>Area of Subdistrict (%), 2020</i>	5
1.2	Jarak Ibukota Kecamatan ke Ibukota Kabupaten <i>Distance of the Capital District to the Capital District</i>	6
2.1	Jumlah Pegawai Negeri Sipil Menurut Jabatan dan Jenis Kelamin, Desember 2019 dan Desember 2020 <i>Number of Civil Servants by Occupation and Sex, Desember 2019 and Desember 2020</i>	25
2.2	Jumlah Pegawai Negeri Sipil Menurut Jabatan dan Jenis Kelamin, Desember 2019 dan Desember 2020 <i>Number of Civil Servants by Occupation and Sex, Desember 2019 and Desember 2020</i>	26
3.1	Jumlah Penduduk Menurut Kecamatan di Kabupaten Lampung Tengah, 2020 <i>Total Population by District in Central Lampung Regency, 2020</i>	57
3.2	Pencari Kerja yang Terdaftar Menurut Tingkat Pendidikan dan Jenis Kelamin di Kabupaten Lampung Tengah, 2020 <i>Registered Job Seekers by Level of Education and Sex in Lampung Tengah Regency, 2020</i>	58
4.1	Jumlah Penerima BPJS PBI dan Non PBI Menurut Kecamatan Di Kabupaten Lampung Tengah, 2020 <i>Registered Job Seekers by Level of Education and Sex in Lampung Tengah Regency,</i>	87
5.1	Luas Panen Tanaman Hias Menurut Jenis Tanaman (m ²), 2017-2020 <i>Harvested Area of Ornamental Plants by Plant Type (m²), 2017-2020</i>	223
6.1	Banyaknya Desa dengan Jenis Pengguna Gas di Kabupaten Lampung Tengah, 2020 <i>Number by Village and Type of Gas Users in Lampung Tengah Regency, 2020</i>	399
7.1	Jumlah Rumah Makan/Restoran Menurut Kecamatan, 2017-2020 <i>Number of Restaurants by Subdistrict, 2017-2020</i>	411
8.1	Jumlah Kantor Pos Pembantu Menurut Kecamatan di Kabupaten Lampung Tengah, <i>Number of Supporting Post Offices by District in Lampung Tengah Regency, 2020</i> ..	422
9.1	Jumlah Koperasi Menurut Kelompok Koperasi dan Kecamatan di Kabupaten Lampung Tengah, 2020 <i>Number of Cooperatives according to Cooperative Groups and Districts in Lampung Tengah Regency, 2020</i>	441

PENJELASAN UMUM/EXPLANATORY NOTES

Tanda-tanda, satuan-satuan, dan lain-lainnya yang digunakan dalam publikasi ini adalah sebagai berikut:

Symbols, measurement units, and acronyms which are used in this publication, are as follows:

1. TANDA-TANDA/SYMBOLS

Data tidak tersedia/ <i>Data not available</i>	: ...
Tidak ada atau nol/ <i>Null or zero</i>	: -
Data dapat diabaikan/ <i>Data negligible</i>	: 0
Tanda decimal/ <i>Decimal point</i>	: ,
Data tidak dapat ditampilkan/ <i>Not applicable</i>	: NA
Angka estimasi/ <i>Estimated figures</i>	: e
Angka diperbaiki/ <i>Revised figures</i>	: r
Angka sementara/ <i>Preliminary figures</i>	: x
Angka sangat sementara/ <i>Very preliminary figures</i>	: xx
Angka sangat sangat sementara/ <i>Very very preliminary figures</i>	: xxx

2. SATUAN/UNITS

barel/ <i>barrel</i>	: 158,99 liter/ <i>litres</i> = 1/6,2898 m ³
hektar (ha)/ <i>hectare (ha)</i>	: 10 000 m ²
kilometer (km)/ <i>kilometres (km)</i>	: 1 000 meter/ <i>meters (m)</i>
knot/ <i>knot</i>	: 1,8523 km/jam (<i>km/hour</i>)
kuintal/ <i>quintal</i>	: 100 kg
KWh	: 1 000 Watt hour
MWh	: 1 000 KWh
liter (untuk beras)/ <i>litre (for rice)</i>	: 0,80 kg
MMSCF	: 1/35,3 m ³
metrik ton (m.ton)/ <i>metric ton (m. ton)</i>	: 0,98421 long ton = 1 000 kg
ons/ <i>ounce</i>	: 28,31 gram/ <i>grams</i>
ton	: 1 000 kg

Satuan lain: buah, dus, butir, helai/lembar, kaleng, batang, pulsa, ton kilometer (ton-km), jam, menit, persen (%).

Other units: unit, pack, pieces, sheet, tin, pulse, ton-kilometres(ton-km), hour, minute, percent (%).

Perbedaan angka di belakang koma disebabkan oleh pembulatan angka.
The difference in decimal numbers is caused by rounding.

DAFTAR SINGKATAN/ LIST OF ABBREVIATIONS

SI	: Stasiun Iklim
SIMPK	: Stasiun Meteorologi Pertanian Khusus
t.t	: Tempat tidur
BCG	: Bacillus Calmette Guerin
DPT	: Difteri, Pertusis, Tetanus
TT	: Tetanus Toxoid
IOT	: Industri Obat Tradisional/ <i>Traditional Medicine Industry</i>
IKOT	: Industri Kecil Obat Tradisional/ <i>Traditional Medicine Small</i>
Alkes	: Alat kesehatan/ <i>Health Kits</i>
PKRT	: Perbekalan Kesehatan Rumah tangga/ <i>Household Health Logistics</i>
Kompl	: Komplemen/ <i>Complement</i>
IRTP	: Industri Pangan Produksi Rumah Tangga/ <i>Foods Home Industry</i>
PBF	: Pedagang Besar Farmasi/ <i>Pharmacy Whole-seller</i>
GFK	: Gudang Farmasi Kab/Kota/Regency/ <i>Municipality Pharmacy Warehouse</i>
RB	: Rumah Bersalin/ <i>Delivery House</i>
Pustu	: Puskesmas pembantu/ <i>Auxiliary Public Health Center</i>
BP	: Balai Pengobatan/ <i>Polyclinic</i>
TPS	: Tempat Pembuangan Sementara / <i>landfill</i>
Jamkesmas	: Jaminan kesehatan masyarakat miskin/ <i>Poor public health insurance</i>
PJKMU	: Program Jaminan Kesehatan Masyarakat Umum
SIUP	: Surat Ijin Usaha Perdagangan/ <i>Trading Permission Letter</i>
TDP	: Tanda Daftar Perusahaan/ <i>Company Registration Identity</i>
API	: Angka Pengenal Importir/ <i>Importer's Identity Number</i>

Statistik Kunci, 2018–2020 Key Statistics, 2018–2020

Rincian/Description	Satuan/Unit	2018	2019	2020
(1)	(2)	(3)	(4)	(5)
SOSIAL/SOCIAL				
Penduduk ¹ /Population ¹	juta/million	1,27	1,28	1,46
Laju Pertumbuhan Penduduk ¹ /Population Growth ¹	%	1,61	1,19	2,13
Angka Harapan Hidup ^{1-e} /Life Expectancy Rate ¹	tahun/years			
Angka Melek Huruf Usia 15+ /Literacy Rate Aged 15+	%	96,81	94,95	...
Tingkat Partisipasi Angkatan Kerja -TPAK ^{2,3} Labour Force Participation Rate-LFPR ^{2,3}	%	69,62	69,06	70,16
Tingkat Pengangguran Terbuka-TPT ² Unemployment Rate-UR ²	%	2,51	2,61	4,67
Penduduk Miskin ⁴ /Poor People ⁴	ribu/thousand	160,12	153,84	152,28
Persentase Penduduk Miskin ⁴ Percentage of Poor People ⁴	%	12,62	12,03	11,82
Indeks Pembangunan Manusia-IPM ⁵ Human Development Index ⁵	–	69,73	70,04	70,16
EKONOMI/ECONOMIC				
Produk Domestik Regional Bruto (PDRB) Harga Berlaku ⁶ Gross Regional Domestic Bruto (GRDP) at Current Price ⁶	triliun rupiah trillion rupiahs	66,09	71,38 ^{xx}	71,59 ^{xx}
Laju Pertumbuhan Ekonomi ⁸ /Economic Growth ⁷	%	5,33	5,35	-1,02
PDRB Per Kapita Harga Berlaku ^{6,8} Per Capita of GRDP at Current Price ^{6,8}	juta rupiah million rupiahs	51,98	55,71	55,48

Catatan/Notes: ¹ Hasil proyeksi penduduk Indonesia 2010–2035 (pertengahan tahun/Juni)/The result of Indonesia population projection 2010–2035 (mid year/June)

untuk tahun 2020 menggunakan hasil SP2020 (September 2020) / for 2020 using SP2020 results (Sept. 2020)

² Kondisi Agustus/Condition at August

³ Menggunakan penimbang hasil proyeksi penduduk tahun 2010–2035/Weighted by the 2010–2035 population projection

⁴ Kondisi Maret/Condition at March

⁵ Sejak tahun 2010, IPM dihitung dengan metode baru. Komponen IPM metode baru adalah angka harapan hidup saat lahir, harapan lama sekolah, rata-rata lama sekolah, dan pengeluaran per kapita/Since 2010, HDI is calculated using new method. New HDI component are life expectancy at birth, expected years of schooling, means years of schooling, and expenditure per capita

⁶ Mulai tahun 2010 mengadopsi System of National Account 2008 (SNA 2008)/Since 2010 is in line with System of National Account 2008 (SNA 2008)

⁷ Menggunakan tahun dasar 2010 (2010=100)/Using 2010 base year (2010=100)

⁸ Menggunakan proyeksi penduduk berdasarkan hasil SP2010/Using population projection based on SP2010

BAB


Chapter

01

GEOGRAFI DAN IKLIM GEOGRAPHY AND CLIMATE

Rata-Rata Curah dan Hari Hujan Per Bulan Di Kabupaten Lampung Tengah 2020

Average of Precipitation and Rainy Day by Month of Lampung Tengah Regency 2020



Curah hujan
TERTINGGI
Terjadi pada bulan
JANUARI
& **DESEMBER**

Sumber/Source :

BMKG Stasiun Klimatologi Masgar

Indonesian Agency for Meteorological, Climatological and Geophysics, Climatology Station Masgar

PENJELASAN TEKNIS

1. Secara astronomis, Lampung Tengah terletak antara 104° 35' sampai 105° 50' Bujur Timur dan 4° 30' sampai 4°15' Lintang Selatan.
2. Berdasarkan posisi geografisnya, di sebelah utara berbatasan dengan Kabupaten Tulang Bawang, Tulang Bawang Barat dan Kabupaten Lampung Utara, sebelah selatan berbatasan dengan Kabupaten Pesawaran, Kabupaten Lampung Timur, Kabupaten Lampung Selatan, Pringsewu dan Kota Metro di sebelah timur, Kabupaten Tanggamus, dan Lampung Barat di sebelah barat.
3. Luas wilayah Kabupaten Lampung Tengah tercatat 4545,50 km². Wilayah Kabupaten Lampung Tengah merupakan daerah agraris yang sebagian besar penduduk memiliki mata pencaharian di sektor pertanian.

TECHNICAL NOTES

1. *Astronomically, Lampung Tengah Regency is located between 104° 35' to 105° 50' east longitude dan 4° 30' to 4°15' south latitude*
2. *In terms of geographic position, The northern boundary of Lampung Tengah is Tulang Bawang, Tulang Bawang Barat and Lampung Utara Regency. Pesawaran is in the south, Lampung Timur, Lampung Selatan, Pringsewu and Metro in the east, Tanggamus and Lampung Barat in the west.*
3. *Lampung Tengah has total area of 4545,50. Lampung Tengah is an agricultural area, which shown by primary income from agriculture.*

ULASAN

Lampung Tengah merupakan dataran rendah dengan ketinggian rata-rata + 46 meter di atas permukaan laut.. Luas wilayah Lampung Tengah, adalah berupa daratan seluas 4545,50 km².

Pada tahun 2020, wilayah administrasi Kabupaten Lampung Tengah terdiri dari 28 wilayah kecamatan, berdasarkan data dari Badan Perencanaan dan Pembangunan Daerah Kabupaten Lampung Tengah yaitu: Padang Ratu (164,00km²), Selagai Lingga (272,63 km²), Pubian (187,40 km²), Anak Tuha (162,68 km²), Anak Ratu Aji (70,22 km²), Kali Rejo (111,90 km²), Sendang Agung (97,90 km²), Bangun Rejo (104,8 km²), Gunung Sugih (164,01 km²), Bekri (94,15 km²), Bumi Ratu Nuban (63,71 km²), Trimurjo (64,18 km²), Punggur (60,70 km²), Kota Gajah (49,60 km²), Seputih Raman (130,00 km²), Terbanggi Besar (217,15 km²), Seputih Agung (106,96 km²), Way Pengubuan (214,48 km²), Terusan Nunyai (289,69 km²), Seputih Mataram (115,96 km²), Bandar Mataram (1017,89 km²), Seputih Banyak (136,62 km²), Way Seputih (62,34 km²), Rumbia (118,39 km²), Bumi Nabung (97,75 km²), Putra Rumbia (93,38 km²), Seputih Surabaya (141,55 km²), Bandar Surabaya (138,09 km²).

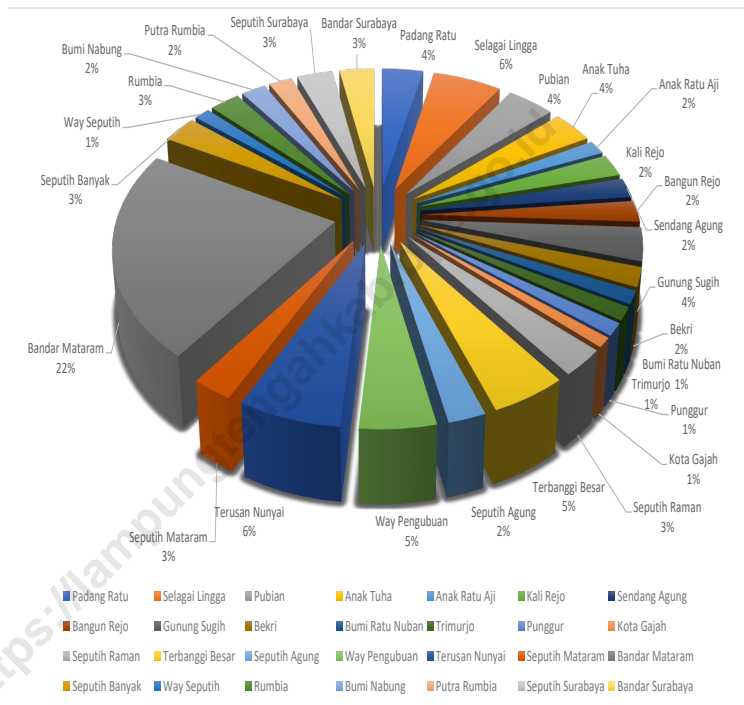
DESCRIPTION

Lampung Tengah is an area with average high around 46 meters of sea surface. Lampung Tengah Regency area is shaped in land by 4545,50 km².

In 2020, Lampung Tengah Regency is divided into twenty eight subdistrict based on data from Regional Planning Board Lampung Tengah Regency is Padang Ratu (164,00 km²), Selagai Lingga (272,63 km²), Pubian (187,40 km²), Anak Tuha (162,68 km²), Anak Ratu Aji (70,22 km²), Kali Rejo (111,90 km²), Sendang Agung (97,90 km²), Bangun Rejo (104,8 km²), Gunung Sugih (164,01 km²), Bekri (94,15 km²), Bumi Ratu Nuban (63,71 km²), Trimurjo (64,18 km²), Punggur (60,70 km²), Kota Gajah (46,90 km²), Seputih Raman (130,00 km²), Terbanggi Besar (217,15 km²), Seputih Agung (106,96 km²), Way Pengubuan (214,48 km²), Terusan Nunyai (289,69 km²), Seputih Mataram (115,96 km²), Bandar Mataram (1017,89 km²), Seputih Banyak (145,92 km²), Way Seputih (62,34 km²), Rumbia (118,39 km²), Bumi Nabung (118,39 km²), Putra Rumbia (93,38 km²), Seputih Surabaya (141,55 km²), and Bandar Surabaya (138,09 km²).

Gambar 1.1
Figures

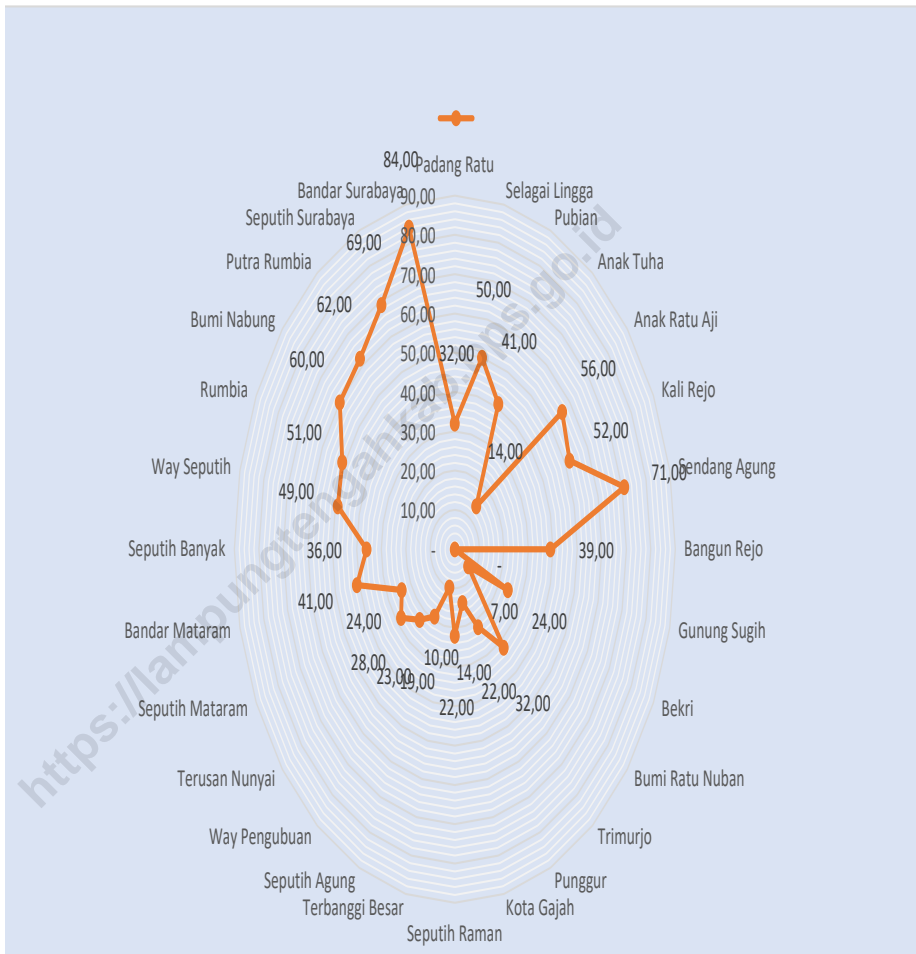
Luas Daerah menurut Kecamatan (%), 2020
Area of Subdistrict (%), 2020



Sumber : BAPPEDA Kabupaten Lampung Tengah
Source : Regional Planning Board Lampung Tengah Regency

Gambar
Figures 1.2

Jarak Ibukota Kecamatan ke Ibukota Kabupaten
Distance of the Capital District to the Capital District



Sumber : BAPPEDA Kabupaten Lampung Tengah
Source : Regional Planning Board Lampung Tengah Regency

1.1 KEADAAN GEOGRAFI GEOGRAPHY CONDITION

Tabel 1.1.1 **Luas Daerah dan Jumlah Pulau Menurut Kecamatan, 2020**
Table 1.1.1 **Total Area and Number of Islands by Subdistrict, 2020**

Kecamatan Subdistrict	Ibukota Kecamatan Capital of Subdistrict	Luas ¹ Total Area ¹ (km ² /sq.km)	Persentase terhadap Luas Kabupaten Percentage to Subdistrict's Area
(1)	(2)	(3)	(4)
Padang Ratu	Haduyang Ratu	164.00	3.61
Selagai Lingga	Negri Katon	272.63	6.00
Pubian	Negri Kepayungan	187.40	4.12
Anak Tuha	Negara Aji Tua	162.68	3.58
Anak Ratu Aji	Gedung Sari	70.22	1.54
Kali Rejo	Kalirejo	111.90	2.46
Sendang Agung	Sendang Agung	97.90	2.15
Bangun Rejo	Bangun Rejo	104.88	2.31
Gunung Sugih	Gunung Sugih	164.01	3.61
Bekri	Kusumadadi	94.15	2.07
Bumi Ratu Nuban	Bulusari	63.71	1.40
Trimurjo	Simbarwaringin	64.18	1.41
Punggur	Tanggul Angin	60.70	1.34
Kota Gajah	Kota Gajah	46.90	1.03

Lanjutan Tabel/*Continued Table 1.1.1*

Kecamatan <i>Subdistrict</i>	Ibukota Kecamatan <i>Capital of Subdistrict</i>	Luas ¹ <i>Total Area</i> ¹ (km ² /sq.km)	Persentase terhadap Luas Kabupaten <i>Percentage to Subdistrict's Area</i>
(1)	(2)	(3)	(4)
Seputih Raman	Rukti Harjo	130.00	2.86
Terbanggi Besar	Terbanggi Besar	217.15	4.78
Seputih Agung	Dono Arum	106.96	2.35
Way Pengubuan	Tanjung Ratu Ilir	214.48	4.72
Terusan Nunyai	Gunung Batin Ilir	289.69	6.37
Seputih Mataram	Kurnia Mataram	115.96	2.55
Bandar Mataram	Jati Datar	1 017.89	22.39
Seputih Banyak	Tanjung Harapan	136.62	3.01
Way Seputih	Suko Binangun	62.34	1.37
Rumbia	Reno Basuki	118.39	2.60
Bumi Nabung	Bumi Nabung Ilir	97.75	2.15
Putra Rumbia	Binakarya Utama	93.38	2.05
Seputih Surabaya	Gaya Baru Satu	141.55	3.11
Bandar Surabaya	Surabaya Ilir	138.09	3.04
Lampung Tengah		4545.50	100

Catatan/*Note*: ¹ Berdasar peta rupa bumi yang dirilis oleh Badan Geospasial pada tahun 2014

² Perda Kabupaten Lampung Tengah tentang Rencana Tata Ruang Wilayah Kabupaten Lampung Tengah Tahun 2011-2031 yang akan diajukan pada tahun 2021

Sumber :

BAPPEDA Kabupaten Lampung Tengah

Source :

Regional Planning Board Lampung Tengah Regency

Tabel
Table 1.1.2**Tinggi Wilayah dan Jarak ke Ibukota Kabupaten Menurut Kecamatan di Kabupaten Lampung Tengah, 2020**
Altitude and Distance to the Capital of Regency by Subdistrict in Lampung Tengah Regency, 2020

Kecamatan Subdistrict	Jumlah Pulau ² Number of Islands ²	Tinggi Wilayah (mdpl) Altitude (m a.s.l)	Jarak ke Ibukota Distance to the Capital
(1)	(2)	(3)	(4)
Padang Ratu	-	+ 56	32
Selagai Lingga	-	+ 59	50
Pubian	-	+ 56	41
Anak Tuha	-	+ 54	14
Anak Ratu Aji	-	+ 56	56
Kali Rejo	-	+ 55	52
Sendang Agung	-	+ 59	71
Bangun Rejo	-	+ 50	39
Gunung Sugih	-	+ 53	0
Bekri	-	+ 53	24
Bumi Ratu Nuban	-	+ 53	7
Trimurjo	-	+ 50	32
Punggur	-	+ 41	22
Kota Gajah	-	+ 39	14

Lanjutan Tabel/Continued Table 1.1.2

Kecamatan Subdistrict	Jumlah Pulau ² Number of Islands ²	Tinggi Wilayah (mdpl) Altitude (m a.s.l)	Jarak ke Ibukota Distance to the Capital
(1)	(2)	(3)	(4)
Seputih Raman	-	+ 38	22
Terbanggi Besar	-	+ 54	10
Seputih Agung	-	+ 54	19
Way Pengubuan	-	+ 54	23
Terusan Nunyai	-	+ 53	28
Seputih Mataram	-	+ 37	24
Bandar Mataram	-	+ 38	41
Seputih Banyak	-	+ 37	36
Way Seputih	-	+ 31	49
Rumbia	-	+ 33	51
Bumi Nabung	-	+ 43	60
Putra Rumbia	-	+ 34	62
Seputih Surabaya	-	+ 32	69
Bandar Surabaya	-	+ 29	84
Lampung Tengah	-	+1301	1032

Catatan/Note: ¹ Berdasarkan Peraturan Menteri Dalam Negeri Nomor 137 Tahun 2017 tanggal 29 Desember 2017/*Based on Minister of Home Affairs Regulation Number 137/2017, December 29, 2017*

² Berdasarkan informasi Kementerian Dalam Negeri Tahun 2018/*Based on information from Ministry of Home Affairs, 2018*

Sumber : BAPPEDA Kabupaten Lampung Tengah
Source : Regional Planning Board Lampung Tengah Regency

Tabel 1.1.3
Table

Nama Gunung dan Tingginya Menurut Kecamatan di Kabupaten Lampung Tengah, 2020
The Name Mount and Height by Subdistrict in Lampung Tengah Regency, 2020

Nama Gunung mountain	Tinggi Height (m)	Kecamatan Subdisrct
(1)	(2)	(3)
1. Gunung Anak/ <i>Anak mountain</i>	1614	Selagai lingga
2. Gunung Tangkitangan <i>Tngkianan mountain</i>	1613	Pubian

Catatan/Note:

Sumber : BPS Kabupaten Lampung Tengah
Source : BPS - Statistics of Lampung Tengah Regency

**Tabel
Table 1.1.4**

**Nama Beberapa Sungai dan Panjang Sungai Menurut
Kecamatan di Kabupaten Lampung Tengah, 2020**

*The Name of Several a River and The Length of a River by
Subdistrict in Lampung Tengah Regency, 2020*

Sungai River	Panjang Height(km)	Kecamatan Subdistrict
(1)	(2)	(3)
1. Way Waya <i>Waya River</i>	21	Bangun Rejo Kalirejo
2. Way Ketaya <i>Ketaya River</i>	15	Sendang Agung
3. Kali Pasir <i>Pasir River</i>	20	Kalirejo Bangun Rejo
4. Way Besi <i>Besi River</i>	7	Sendang Agung
5. Kali Maeas <i>Maeas River</i>	8	Bangun Rejo
6. Way Tipo <i>Tipo River</i>	19	Kalirejo Bangun Rejo Bekri
7. Way Seputih <i>Seputih River</i>	193	Padang Ratu Anak Tuha Gunung Sugih Bumi Ratu Nuban Seputih Rahman Rumbia Bumi Nabung Seputih Banyak Way Seputih

Lanjutan Tabel/*Continued Table* 1.1.4

Sungai River	Panjang Height(km)	Kecamatan Subdistrict
(1)	(2)	(3)
7. Way Seputih	193	Seputih Mataram
<i>Seputih River</i>		Bandar Mataram
		Seputih Surabaya
8. Way Pengubuan	63	Padang Ratu
<i>Pengubuan River</i>		Anak Tuha
9. Way Tetayan	36	Pubian
<i>Tetayan River</i>		
10. Way Pubian	23	Pubian
<i>Pubian River</i>		
11. Kali Pasir	47	Anak Tuha
<i>Pasir River</i>		
12. Kali Punggur	29	Punggur
<i>Punggur River</i>		Gunung Sugih
		Trimurjo
13. Way Sekampung	94	Trimurjo
<i>Sekampung River</i>		
14. Way Raman	32	Trimurjo
<i>Raman River</i>		Punggur
		Seputih Raman
15. Way Bening	30	Punggur
<i>Bening River</i>		

Lanjutan Tabel/*Continued Table 1.1.4*

Sungai River	Panjang Height(km)	Kecamatan Subdistrict
(1)	(2)	(3)
16. Way Keliwang	6	Punggur
<i>Keliwang River</i>		
17. Way Buring	23	Punggur
<i>Buring River</i>		Kota Gajah
		Seputih Raman
18. Way Pengubuan	120	Way Pengubuan
<i>Pengubuan River</i>		Seputih Banyak
		Seputih Mataram
		Bandar Mataram
19. Way Pegadungan	27	Seputih Surabaya
<i>Pegadungan River</i>		Bandar Surabaya

Catatan/*Note:*

Sumber : BPS Kabupaten Lampung Tengah
 Source : BPS - Statistics of Lampung Tengah Regency

1.2 IKLIM GEOGRAPHY CONDITION

Tabel 1.2.1 Rata-rata Suhu dan Kelembaban Udara Menurut Bulan di Kabupaten Lampung Tengah, 2020
Average Temperature and Humidity by Month in Lampung Tengah Regency, 2020

Bulan Month	Suhu Udara Temperature (0C)		
	Maks Max	Min Min	Rata-rata Average
(1)	(2)	(3)	(4)
1. Januari/January	31.81	24.39	27.13
2. Februari/February	31.78	24.14	26.99
3. Maret/March	32.29	24.26	27.38
4. April/April	32.72	24.31	27.39
5. Mei/May	32.54	24.72	27.61
6. Juni/June	31.70	23.83	26.72
7. Juli/July	31.26	23.45	26.39
8. Agustus/August	32.69	23.13	27.01
9. September/September	32.39	22.90	26.78
10. Oktober/October	32.36	23.80	27.24
11. Nopember/November	32.44	23.85	27.04
12. Desember/December	31.43	23.77	26.50

Lanjutan Tabel/*Continued Table 1.2.1*

Bulan Month	Kelembaban Humidity (%)		
	Maks Max	Min Min	Rata-rata Average
(1)	(5)	(6)	(7)
1. Januari/ <i>January</i>	91.50	82.25	86.74
2. Februari/ <i>February</i>	95.00	81.00	86.53
3. Maret/ <i>March</i>	90.00	78.75	85.66
4. April/ <i>April</i>	92.75	80.50	86.11
5. Mei/ <i>May</i>	95.50	81.25	86.86
6. Juni/ <i>June</i>	94.75	81.75	87.08
7. Juli/ <i>July</i>	95.50	77.50	86.26
8. Agustus/ <i>August</i>	89.75	71.75	81.06
9. September/ <i>September</i>	94.00	75.25	82.38
10. Oktober/ <i>October</i>	92.75	72.00	81.70
11. Nopember/ <i>November</i>	92.50	67.00	81.98
12. Desember/ <i>December</i>	92.00	76.25	86.41

Catatan/*Note*: Data Curah Hujan dan Hari Hujan berasal dari Pos Hujan 225B Fajar Mataram Lampung Tengah
Data Iklim Tekanan Udara, Kecepatan Angin, Penyinaran Matahari, Suhu Udara,
Kelembaban Udara, diamati di Stasiun Klimatologi Pesawaran Lampung

Sumber:
Source: BMKG Stasiun Klimatologi Masgar
BMKG - Masgar Climatology Station

**Tabel
Table** 1.2.2

Rata-Rata Tekanan Udara, dan Kecepatan Angin Menurut Bulan di Kabupaten Lampung Tengah, 2020

Average Atmospheric Pressure, Wind Velocity by Month in Lampung Tengah Regency, 2020

Bulan Month	Kecepatan Angin (m/det) Wind Velocity (m/sec)		
	Maks Max	Min Min	Rata-rata Average
(1)	(2)	(3)	(4)
1. Januari/January	2.1	0	1.0
2. Februari/February	2.4	0	1.1
3. Maret/March	1.9	0	0.8
4. April/April	1.6	0	0.7
5. Mei/May	1.7	0	0.8
6. Juni/June	1.7	0	0.8
7. Juli/July	1.6	0	0.8
8. Agustus/August	2.0	0	1.0
9. September/September	1.9	0	0.9
10. Oktober/October	2.1	0	1.0
11. Nopember/November	2.2	0	1.0
12. Desember/December	1.8	0	0.8

Lanjutan Tabel/Continued Table 1.2.2

Bulan Month	Tekanan Udara Atmospheric Pressure (mb)		
	Maks Max	Min Min	Rata-rata Average
(1)	(5)	(6)	(7)
1. Januari/January	1012.7	997.2	1001.8
2. Februari/February	1006.4	997.9	1002.4
3. Maret/March	1008.8	997.5	1001.6
4. April/April	1006.2	998.3	1001.8
5. Mei/May	1005.5	996.2	1001.1
6. Juni/June	1007.8	997.8	1001.7
7. Juli/July	1004.4	988.7	1001.1
8. Agustus/August	1010.1	997.4	1001.5
9. September/September	1005.4	990.5	1001.6
10. Oktober/October	1009.9	997	1001.0
11. Nopember/November	1005.8	997.1	1001.3
12. Desember/December	1009	996.7	1000.4

Catatan/Note: Data Curah Hujan dan Hari Hujan berasal dari Pos Hujan 225B Fajar Mataram Lampung Tengah
Data Iklim Tekanan Udara, Kecepatan Angin, Penyinaran Matahari, Suhu Udara,
Kelembaban Udara, diamati di Stasiun Klimatologi Pesawaran Lampung

Sumber: BMKG Stasiun Klimatologi Masgar
Source: BMKG - Masgar Climatology Station

**Tabel
Table 1.2.3**

Jumlah Curah Hujan, Jumlah Hari Hujan, dan Penyinaran Matahari Menurut Bulan di Kabupaten Lampung Tengah, 2020

Average Amount of Precipitation, Number of Rainy Days, and Duration of Sunshine by Month in Lampung Tengah Regency, 2020

Bulan Month	Curah Hujan Precipitation (mm3)	Jumlah Hari Hujan Number of Rainy Days	Penyinaran Matahari Duration of Sunshinr
(1)	(2)	(3)	(3)
1. Januari/January	574	18	0.4
2. Februari/February	487	13	0.4
3. Maret/March	258	8	0.4
4. April/April	350	11	0.5
5. Mei/May	217	9	0.4
6. Juni/June	160	10	0.4
7. Juli/July	117	8	0.5
8. Agustus/August	78	6	0.6
9. September/September	142	7	0.5
10. Oktober/October	88	7	0.4
11. Nopember/November	111	5	0.4
12. Desember/December	574	16	0.3

Catatan/Note: Data Curah Hujan dan Hari Hujan berasal dari Pos Hujan 225B Fajar Mataram Lampung Tengah
Data Iklim Tekanan Udara, Kecepatan Angin, Penyinaran Matahari, Suhu Udara,
Kelembaban Udara, diamati di Stasiun Klimatologi Pesawaran Lampung

Sumber: BMKG Stasiun Klimatologi Masgar
Source: BMKG - Masgar Climatology Station

<https://lampungtengahkab.bps.go.id>

BAB Chapter

02

PEMERINTAHAN GOVERNMENT

Realisasi APBD Kabupaten Lampung Tengah 2020 *Actual Lampung Tengah Regency Government Budget 2020*

PENDAPATAN
Revenues

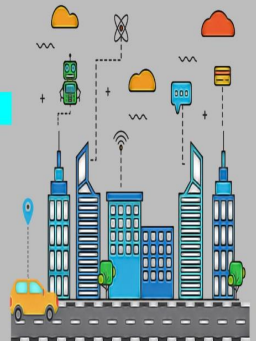


Rp4,86 T
trillion

Rp4,94 T
trillion

Rp0,08 T
trillion

BELANJA
Expenditures



Anggaran Kabupaten Lampung Tengah mengalami defisit Rp0,08 triliun
Lampung Tengah Regency government budget had a deficit at 0,08 trillion rupiahs

Realisasi APBD 2020 Menurun

Actual Regional Budget in 2020 Decreased

Pendapatan Daerah 2020

Menurun 0,31 Triliun

*Lampung Tengah Expenditures
decreased by 0,31 trillion*

5,17 T

2019

4,86 T

2020



5,05 T

2019

4,94 T

2020



Belanja Daerah 2020

Menurun 0,11 Triliun

*Lampung Tengah Expenditures
decreased by 0,11 trillion*

Sumber/Source : Badan Pengolahan Keuangan dan Aset Daerah Kabupaten Lampung Tengah/Financial and Local Asset Management Board Lampung Tengah Regency

PENJELASAN TEKNIS**TECHNICAL NOTES**

1. Susunan pemerintahan Kabupaten Lampung Tengah periode 2020–2025 terdiri dari bupati, wakil bupati, dan Satuan Kerja Perangkat Daerah (SKPD).
 2. SKPD Kabupaten Lampung Tengah terdiri dari Sekretariat Daerah, Sekretariat DPRD, Dinas Daerah, Lembaga Teknis Daerah, kecamatan, dan desa.
 3. Dinas Daerah Kabupaten Lampung Tengah terdiri dari Dinas Kebudayaan dan Pariwisata; Dinas Kelautan dan Perikanan; Dinas Kesehatan, Dinas Koperasi dan Usaha Mikro, Kecil dan Menengah (UMKM); Dinas Pasar, Pertamanan dan Kebersihan Kota, Dinas Pekerjaan Umum; Dinas Pendapatan; Pengelolaan Keuangan dan Aset Daerah; Dinas Pendidikan, Pemuda dan Olahraga; Dinas Perhubungan, Komunikasi dan Informatika; Dinas Perindustrian ; Dinas Perdagangan; Dinas Peternakan dan Perkebunan, Dinas Pertambangan dan Energi; Dinas Pertanian, Tanaman Pangan dan Hortikultura; Dinas Sosial, Tenaga Kerja dan Transmigrasi; dan Dinas Kependudukan dan Pencatatan Sipil.
 4. Lembaga Teknis Daerah terdiri dari Badan Perencanaan dan Pembangunan Daerah; Badan
1. *The government structure of the Lampung Timur Regency period 2020–2025 consists of regent, vice 2regent, and Regional Work Units.*
 2. *Regional Work Units of Lampung Tengah Regency consist of Regional Secretariat, Secretariat of Regional House of Representative, Regional Department, Regional Technical Institution, subdistrict and village.*
 3. *Regional Department of Lampung Timur Regency consist of Culture and Tourism Department; Oceanology and Fishery Department; Health Department; Cooperative and Micro, Small and Medium Establishment Department; Market Management, Gardens and Sanitaion Department; Public Work Department; Regional Revenue, Finance and Asset Departmen; Education, Youth and Sports Department; Transportation, Communication and Informatics Department; Industry and Trade Department; Estate and Foresty Department; Mining and Energy Department; Agriculture, Crops and Holticulture Department; Livestock and Animal Health Department; Social, Manpower and Transmigration Department; and Population and Civil Registry Department.*
 4. *Regional Technical Institution consist of Regional Planning Board; Regional Civil Service and*

Kepegawaian dan Diklat Daerah; Badan Kesatuan Bangsa, Politik dan Perlindungan Masyarakat; Badan Ketahanan Pangan; Badan Lingkungan Hidup; Badan Pelaksana Penyuluhan Pertanian, Perikanan dan Kehutanan; Badan Pelayanan Terpadu Satu Pintu dan Penanaman Modal; Badan Pemberdayaan Masyarakat dan Pemerintahan Desa; Badan Pemberdayaan Perempuan dan Keluarga Berencana; Badan Penanggulangan Bencana Daerah; Badan Perpustakaan, Arsip dan Dokumentasi Daerah; Inspektorat, Sekretariat Dewan Pengurus Korpri, Sekretariat Komisi Pemilihan Umum (KPU), Pelaksana Harian Badan Narkotika Kabupaten, Rumah Sakit Daerah Sukadana, dan Satuan Polisi Pamong Praja.

5. Anggota Dewan Perwakilan Rakyat Daerah (DPRD) dipilih melalui pemilihan umum (pemilu) dan dilantik dalam masa jabatan lima tahun.

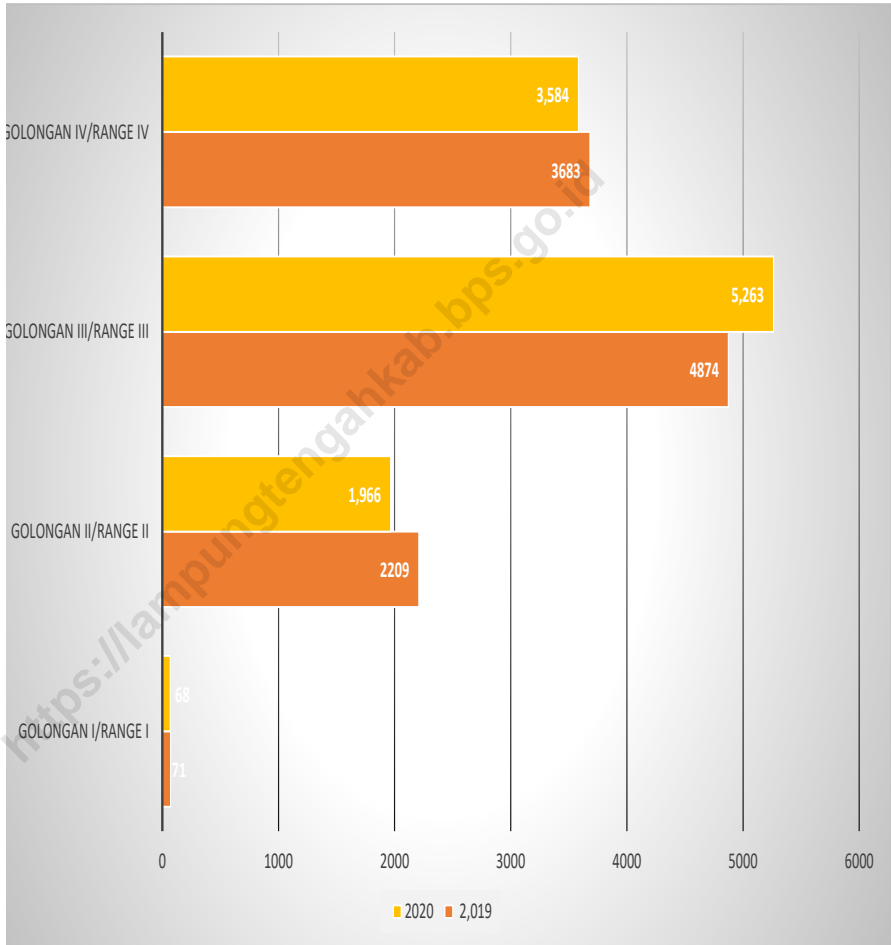
Educational Training Board; United Nation, Politics and Protection of Society Board; Food Security Agency; Enviromental Agency; Counseling Agriculture, Fishery and Foresty Board; One Stop Service and Investment Board; Empowerment and Village Government Board; Women Empowerment and Family Planning Board; Regional Disaster Relief Agency; Regional Library, Archives, and Documentation Agency; Inspectorate; Secretariat of Governing Council Korpri; Secretariat of Election Commission; Daily Executive of Regional Narcotics Agency; Regional Hospital of Sukadana; and Civil Service Police Unit.

5. *Regional House of Representatives (DPRD) members are elected through a general election and appointed for a five-years membership.*

Gambar 2.1
Figures

**Jumlah Pegawai Negeri Sipil Menurut Jabatan ,
Desember 2019 dan Desember 2020**

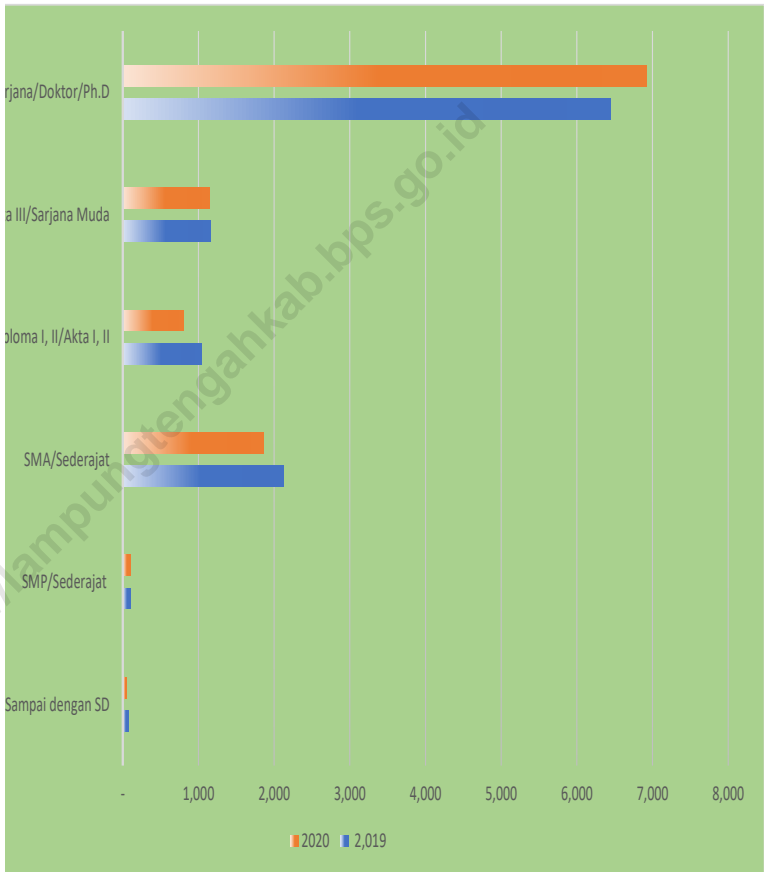
*Number of Civil Servants by Occupation , Desember 2019 and
Desember 2020*



Sumber/Source : Badan Kepegawaian dan Pengembangan SDM Kabupaten Lampung Tengah / Local Civil Service Agency of Lampung Tengah Regency

Gambar 2.2
Figures

Jumlah Pegawai Negeri Sipil Menurut Tingkat Pendidikan, Desember 2019 dan Desember 2020
Number of Civil Servants by Educational Level, December 2019 and December 2020



Sumber/Source : Badan Kepegawaian dan Pengembangan SDM Kabupaten Lampung Tengah / Local Civil Service Agency of Lampung Tengah Regency

2.1 WILAYAH ADMINISTRATIF ADMINISTRATIVE AREA

Tabel 2.1.1 **Jumlah Desa¹ Menurut Kecamatan, 2016–2020**
Table 2.1.1 **Number of Villages¹ by Subdistrict, 2016–2020**

Kecamatan Subdistrict	2016	2017	2018	2019	2020
(1)	(2)	(3)	(4)	(5)	(6)
Padang Ratu	15	15	15	15	15
Selagai Lingga	14	14	14	14	14
Pubian	20	20	20	20	20
Anak Tuha	12	12	12	12	12
Anak Ratu Aji	6	6	6	6	6
Kalirejo	17	17	17	17	17
Sendang Agung	9	9	9	9	9
Bangun Rejo	17	17	17	17	17
Gunung Sugih	15	15	15	15	15
Bekri	8	8	8	8	8
Bumi Ratu Nuban	10	10	10	10	10
Trimurjo	14	14	14	14	14
Punggur	9	9	9	9	9
Kota Gajah	7	7	7	7	7

Lanjutan Tabel/*Continued Table 2.1.1*

Kecamatan Subdistrict	2016	2017	2018	2019	2020
(1)	(2)	(3)	(4)	(5)	(6)
Seputih Raman	14	14	14	14	14
Terbanggi Besar	10	10	10	10	10
Seputih Agung	10	10	10	10	10
Way Pengubuan	8	8	8	8	8
Terusan Nunyai	7	7	7	7	7
Seputih Mataram	12	12	12	12	12
Bandar Mataram	12	12	12	12	12
Seputih Banyak	13	13	13	13	13
Way Seputih	6	6	6	6	6
Rumbia	9	9	9	9	9
Bumi Nabung	7	7	7	7	7
Putra Rumbia	10	10	10	10	10
Seputih Surabaya	13	13	13	13	13
Bandar Surabaya	10	10	10	10	10
Lampung Tengah	314	314	314	314	314

Catatan/Note: ¹ Termasuk kelurahan dan Unit Permukiman Transmigrasi (UPT)/*Include Transmigration Settlement Unit*
 Sumber: Peraturan Kepala Badan Pusat Statistik Nomor 29 Tahun 2018 Tanggal 15 Januari 2018 tentang Perubahan Atas Peraturan Kepala Badan Pusat Statistik Nomor 55 Tahun 2017 tentang Kode dan Nama Wilayah Kerja Statistik Tahun 2017

Source: Chief Statistician Regulation Number 29/2018, January 15 2018, as a revision of Chief Statistician Regulation Number 55 of 2017 on Code and Name of Regional Level of Data Collection.

2.2 DEWAN PERWAKILAN RAKYAT DAERAH REGIONAL HOUSE OF REPRESENTATIVE

Tabel 2.2.1 Jumlah Anggota Dewan Perwakilan Rakyat Daerah Menurut Partai Politik dan Jenis Kelamin di Kabupaten Lampung Tengah, 2020
Number of Regional House of Representatives's Members by Political Parties and Sex in Lampung Tengah Regency 2020

Partai Politik <i>Political Parties</i>	Laki-laki <i>Male</i>	Perempuan <i>Female</i>	Jumlah <i>Total</i>
(1)	(2)	(3)	(4)
PDIP	9	2	11
GOLKAR	8	1	9
PKB	5	1	6
NASDEM	6	0	6
GERINDRA	6	0	6
DEMOKRAT	5	0	5
PKS	5	0	5
PAN	1	0	1
PPI	0	1	1
Nama Kabupaten/Kota	45	5	50

Catatan/Note: ...

Sumber : DPRD Kabupaten Lampung Tengah

Source : Regional Parliament of Lampung Tengah Regency

Tabel 2.2.2 Jumlah Peraturan Daerah (Perda) yang dihasilkan DPRD di Kabupaten Lampung Tengah, 2018-2020

Number of Regional Regulation Parliament in Lampung Tengah Regency, 2018-2020

"Jenis Keputusan Type of Decision"	Tahun		
	2018	2019	2020
(1)		(2)	
"Peraturan Daerah Regional Regulation"	25	14	7
Keputusan DPRD/Decision of Regional Parliament	40	29	18
"Keputusan Pimpinan DPRD Decision Leaders of Regional Parliament"	11	12	11
"Keputusan Daerah Regional Decisions"	-	-	-
"Rapat-Rapat Meetings"	25	27	16
Lainnya/Others	-	-	-
Jumlah/Total	101	82	52

Sumber : DPRD Kabupaten Lampung Tengah
Source : Regional Parliament of Lampung Tengah Regency

Tabel
Table 2.2.3

**Komposisi Keanggotaan Komisi DPRD Kabupaten
Lampung Tengah, 2020**

***Membership Composition of Regional Parliament Lampung
Tengah Regency, 2020***

<i>Uraian</i> Description	Jumlah/Total (Orang/People)	Keterangan Notes	
(1)	(2)	(3)	
1. KOMISI			
I	1. Koordinator	1	Koordinator Komisi I
	2. Ketua	1	Ketua DPRD
	3. Wakil Ketua	1	
	4. Sekretaris	1	
	5. Anggota	8	
II	1. Koordinator	1	Koordinator Komisi II
	2. Ketua	1	Wakil Ketua DPRD
	3. Wakil Ketua	1	
	4. Sekretaris	1	
	5. Anggota	8	
III	1. Koordinator	1	Koordinator Komisi III
	2. Ketua	1	Wakil Ketua II DPRD
	3. Wakil Ketua	1	
	4. Sekretaris	1	
	5. Anggota	10	
IV	1. Koordinator	1	Koordinator Komisi IV
	2. Ketua	1	Wakil Ketua III DPRD
	3. Wakil Ketua	1	
	4. Sekretaris	1	
	5. Anggota	10	

Lanjutan tabel/*Continued Table 2.2.3*

"Jenis Keputusan Type of Decision"	Tahun		
	2018	2019	2020
(1)	(2)		
2. FRAKSI-FRAKSI			
A. Fraksi Partai Golkar	13	9	9
B. Fraksi PDI Perjuangan	11	11	11
c. Fraksi Partai Gerindra	6	6	6
D. Fraksi PKS	6	5	5
E. Fraksi Partai Demokrat Amanat	8	8	5
F. Fraksi PKB	5	6	6
G. Fraksi Nasional Demokrasi	6	6	
Jumlah/Total	55	51	42

Catatan : * pada Tahun 2019 bernama Fraksi Partai Demokrat

SSumber : DPRD Kabupaten Lampung Tengah

Source : *Regional Parliament of Lampung Tengah Regency*

Tabel 2.2.4 **Susunan Keanggotaan Komisi DPRD Kabupaten Lampung Tengah, 2020**
Membership List of Regional Parliament Lampung Tengah Regency, 2020

<i>Komisi</i> Commission	Nama-nama Anggota DPRD Name of Membership of Reg. Parliament	Keterangan Notes
(1)	(2)	(3)
Ketua	SUMARSONO	Koordinator Komisi I
Wakil Ketua I	YULIUS HERI SUSANTO, SE	Koordinator Komisi II
Wakil Ketua II	FIRDAUSALI, S.Sos	Koordinator Komisi III
Wakil Ketua III	MUSLIM ANSHORI, S.Hi	Koordinator Komisi IV
1. Komisi I	HEDRI FERIZAL	Ketua
	CECEP JAMANI, S.Si	Wakil ketua
	AGUS HAMID, S.Sos	Sekretaris
	AIDA, S.IP	Anggota
	NI MADE WINARTI, SE	Anggota
	PURISMONO	Anggota
	UMAR	Anggota
	NAJAMUDIN	Anggota
	WAYAN SUDANE MARTAYASA	Anggota
	AGUS TRIONO, SE	Anggota
	MUHAMMAD GHOFUR, S.Si	Anggota

Lanjutan tabel/Continued Table 2.2.4

Komisi Commission	Nama-nama Anggota DPRD Name of Membership of Reg. Parliament	Keterangan Notes
(1)	(2)	(3)
2. Komisi II	HANAPIAH	Ketua
	SUGIMIN, S.Pd.I	Wakil ketua
	MAJAR FITRI	Sekretaris
	LAMBOK NAINGGOLAN, S.Si	Anggota
	KADEK JOKO SUPRIYATIN	Anggota
	Dra. YURITA	Anggota
	TONI SASTRA JAYA, SH.MH	Anggota
	SAENUL ABIDIN	Anggota
	KH. SLAMET ANWAR, S.Pd.I	Anggota
3. Komisi III	PURWANTO, SE	Anggota
	H. SINGA ERSYA AWANGGA	Ketua
	JAUHARY SUBING, SE	Wakil ketua
	FIAN FEBRIANO, SH	Sekretaris
	HAKKI	Anggota
	SUTARMIN	Anggota
	I WAYAN DAMA, A.Md	Anggota
	HUSNUL HUDA	Anggota
	ARISWANTO, SE	Anggota
	INDRA JAYA	Anggota
	REVI FERUZI ARMANDA, SH	Anggota
	H. WAGIMIN, S.Ag	Anggota
	Hj. MERI ANDRIYANI	Anggota
MOHAMMAD IDRIS, ST	Anggota	

Lanjutan tabel/*Continued Table 2.2.4*

<i>Komisi</i> Commission	Nama-nama Anggota DPRD Name of Membership of Reg. Parliament	Keterangan Notes
(1)	(2)	(3)
4. Komisi IV	WAYAN EKA MAHENDRA	Ketua
	RIZANI ANDI WIJAYA, A.Md	Wakil ketua
	DENI SATRIA NEGARA	Sekretaris
	IKADE ASIAN NAFIRI	Anggota
	AGUS SUWANDI	Anggota
	Drs. I NYOMAN SURYANA	Anggota
	RASYID EFFENDI, SE	Anggota
	BAROJI	Anggota
	ASHARI	Anggota
	YUNISA PUTRA	Anggota
	JONI HARDITO, ST.MT	Anggota
M. SALEH MUKADAM, SH	Anggota	

Sumber : DPRD Kabupaten Lampung Tengah
 Source : *Regional Parliament of Lampung Tengah Regency*

2.3 SUMBER DAYA MANUSIA HUMAN RESOURCES

Tabel 2.3.1 **Jumlah Pegawai Negeri Sipil Menurut Jabatan dan Jenis Kelamin, Desember 2019 dan Desember 2020**
Number of Civil Servants by Occupation and Sex, Desember 2019 and Desember 2020

Kecamatan <i>Subdistrict</i>	2019		Jumlah <i>Total</i>
	Laki-laki <i>Male</i>	Perempuan <i>Female</i>	
(1)	(2)	(3)	(4)
Fungsional Tertentu <i>Specific Functional</i>	2 867	4 869	7 736
Fungsional Umum <i>Staf General Functional</i>	1 523	713	2 236
Struktural/ <i>Structural</i>	-	-	-
Eselon V/5th Echelon	-	-	-
Eselon IV/4th Echelon	502	271	773
Eselon III/3rd Echelon	171	62	233
Eselon II/2nd Echelon	36	3	39
Eselon I/1st Echelon	-	-	-
Jumlah/Total	5 099	5 918	11 017

Lanjutan Tabel/*Continued Table* 2.3.1

Kecamatan <i>Subdistrict</i>	2020		Jumlah <i>Total</i>
	Laki-laki <i>Male</i>	Perempuan <i>Female</i>	
(1)	(5)	(6)	(7)
Fungsional Tertentu <i>Specific Functional</i>	2 768	5 025	7 793
Fungsional Umum <i>Staf General Functional</i>	1 433	674	2 107
Struktural/ <i>Structural</i>	-	-	-
Eselon V/5th Echelon	-	-	-
Eselon IV/4th Echelon	457	262	719
Eselon III/3rd Echelon	165	56	221
Eselon II/2nd Echelon	34	2	36
Eselon I/1st Echelon	0	0	-
Jumlah/<i>Total</i>	3 424	6 019	10 876

Catatan/Note: ...

Sumber: Badan Kepegawaian dan Pengembangan SDM Kabupaten Lampung Tengah

Source: Local Civil Service Agency of Lampung Tengah Regency

Tabel
Table 2.3.2

Jumlah Pegawai Negeri Sipil Menurut Tingkat Pendidikan dan Jenis Kelamin, Desember 2019 dan Desember 2020
Number of Civil Servants by Educational Level and Sex, December 2019 and December 2020

Tingkat Pendidikan <i>Educational Level</i>	2019		Jumlah <i>Total</i>
	Laki-laki <i>Male</i>	Perempuan <i>Female</i>	
(1)	(2)	(3)	(4)
Sampai dengan SD <i>Up to Primary School</i>	67	3	70
SMP/Sederajat <i>General Vocational Junior High School</i>	102	1	103
SMA/Sederajat <i>General/Vocational Senior High School</i>	1 392	735	2 127
Diploma I, II/Akta I, II <i>Diploma I, II/Akta I, II</i>	476	637	1 035
Diploma III/Akta III/Sarjana Muda <i>Diploma III/Akta III/Bachelor</i>	316	849	1 165
Tingkat Sarjana/Doktor/Ph.D <i>University Graduates</i>	2 746	3 693	6 439
Jumlah/Total	5 099	5 918	11 017

Lanjutan Tabel/*Continued Table 2.3.2*

Tingkat Pendidikan <i>Educational Level</i>	2020		Jumlah <i>Total</i>
	Laki-laki <i>Male</i>	Perempuan <i>Female</i>	
(1)	(2)	(3)	(4)
Sampai dengan SD <i>Up to Primary School</i>	54	1	55
SMP/Sederajat <i>General Vocational Junior High School</i>	95	2	97
SMA/Sederajat <i>General/Vocational Senior High School</i>	1 252	607	1 859
Diploma I, II/Akta I, II <i>Diploma I, II/Akta I, II</i>	23	54	77
Diploma II/ <i>Diploma II</i>	325	403	728
Diploma III/Akta III/Sarjana Muda <i>Diploma III/Akta III/Bachelor</i>	300	840	1 140
Tingkat Sarjana/Doktor/Ph.D <i>University Graduates</i>	2 808	4 112	6 920
Jumlah/Total	4 857	6 019	10 876

Catatan/Note: ...

Sumber: Badan Kepegawaian dan Pengembangan SDM Kabupaten Lampung Tengah

Source : Local Civil Service Agency of Lampung Tengah Regency

Tabel
Table 2.3.3

**Jumlah Pegawai Negeri Sipil Menurut Tingkat
Kepangkatan dan Jenis Kelamin, Desember 2019 dan
Desember 2020**
*Number of Civil Servants by Hierarchy and Sex, December
2019 and December 2020*

Pangkat/Golongan/Ruang <i>Hierarchy</i>	2019		Jumlah <i>Total</i>
	Laki-laki <i>Male</i>	Perempuan <i>Female</i>	
(1)	(2)	(3)	(4)
1. I/A (Juru Muda)	0	1	1
2. I/B (Juru Muda Tingkat I)	6	1	7
3. I/C (Juru)	28	1	29
4. I/D (Juru Tingkat I)	33	1	34
Golongan I/Range I	67	4	71
5. II/A (Pengatur Muda)	139	75	214
6. II/B (Pengatur Muda Tingkat I)	235	172	407
7. II/C (Pengatur)	501	567	1 068
8. II/D (Pengatur Tingkat I)	308	212	520
Golongan II/Range II	1 183	1 026	2 209
9. III/A (Penata Muda)	562	945	1 507
10. III/B (Penata Muda Tingkat I)	431	640	1 071
11. III/C (Penata)	490	556	1 046
12. III/D (Penata Tingkat I)	625	625	1 250
Golongan III/Range III	2 108	2 766	4 874
13. IV/A (Pembina)	928	1 030	1 958
14. IV/B (Pembina Tingkat I)	775	1 087	1 862
15. IV/C (Pembina Utama Muda)	32	5	37
16. IV/D (Pembina Utama Madya)	6	0	6
17. IV/E (Pembina Utama)	0	0	0
Golongan IV/Range IV	1 741	2 122	3 863
Jumlah/Total	5 099	5 918	11 017

Lanjutan Tabel/*Continued Table 2.3.3*

Pangkat/Golongan/Ruang <i>Hierarchy</i>	2020		
	Laki-laki <i>Male</i>	Perempuan <i>Female</i>	Jumlah <i>Total</i>
(1)	(5)	(6)	(7)
1. I/A (Juru Muda)	-	-	-
2. I/B (Juru Muda Tingkat I)	5	1	6
3. I/C (Juru)	23	1	24
4. I/D (Juru Tingkat I)	32	1	33
Golongan I/Range I	60	3	63
5. II/A (Pengatur Muda)	114	58	172
6. II/B (Pengatur Muda Tingkat I)	215	154	369
7. II/C (Pengatur)	409	281	690
8. II/D (Pengatur Tingkat I)	357	378	735
Golongan II/Range II	1095	871	1966
9. III/A (Penata Muda)	638	1 237	1 875
10. III/B (Penata Muda Tingkat I)	415	671	1 086
11. III/C (Penata)	450	588	1 038
12. III/D (Penata Tingkat I)	608	656	1 264
Golongan III/Range III	2 111	3 152	5 263
13. IV/A (Pembina)	765	843	1 608
14. IV/B (Pembina Tingkat I)	777	1 139	1 916
15. IV/C (Pembina Utama Muda)	43	11	54
16. IV/D (Pembina Utama Madya)	6	-	6
17. IV/E (Pembina Utama)	-	-	-
Golongan IV/Range IV	1 591	1 993	3 584
Jumlah/Total	4 857	6 019	10 876

Catatan/Note: ...

Sumber: Badan Kepegawaian dan Pengembangan SDM Kabupaten Lampung Tengah

Source: Local Civil Service Agency of Lampung Tengah Regency

Tabel
Table 2.3.4

Jumlah Pegawai Negeri Sipil Menurut Dinas/Instansi Pemerintah dan Jenis Kelamin di Kabupaten Lampung Tengah, 2020

Number of Civil Servants by Institution/Office and Sex in Lampung Tengah Regency, 2020

Dinas/Instansi Pemerintah Civil/Government Service	Golongan/Job Class										Grand Total
	I		II		III		IV		Jumlah Total		
	L	P	L	P	L	P	L	P	L	P	
(1)	(2)	(3)	(4)	(5)	(6)	(7)	(8)	(9)	(10)	(11)	(12)
I. Sekretariat Daerah	2		35	10	51	40	21	2	109	52	161
II. Sekretariat DPRD	1		21	11	10	9	2	6	34	26	60
III. Lembaga Teknis Daerah											
1 Inspektorat	1		7	5	30	20	8	6	46	31	77
2 Satuan Polisi Pamong Praja			45	3	14	5	6		65	8	73
3 Badan Perencanaan dan Pembangunan Daerah			5	5	9	16	5	3	19	24	43
4. Badan Pengelolaan Keuangan dan Aset Daerah	1		10	4	22	19	4	2	37	25	62
5 Badan Pengelolaan Pajak dan Retribusi			9	1	22	20	5	1	36	22	58
6 Badan Kepegawaian dan Pengembangan SDM			9	4	17	18	5	2	31	24	55
7 Badan Kesatuan Bangsa dan Politik			5	3	12	2	6	1	23	6	29
8 Badan Penanggulangan Bencana Daerah			8		11	4	5		24	4	28
9 Badan Penelitian dan Pengembangan Daerah			1	1	10	4	8		19	5	24
10 RSUD Demang Sepulau Raya	1		16	27	46	82	14	12	77	121	198
IV. Dinas-Dinas											
1 Dinas Bina Marga			31	16	25	9	7	1	63	26	79
2 Dinas Kependudukan dan Pencatatan Sipil			6	1	11	10	2	4	19	15	34

Lanjutan Tabel 2.3.4/Continued Table 2.3.4

Dinas/Instansi Pemerintah Civil/Government Service	Golongan/Job Class								Jumlah Total		Grand Total	
	I		II		III		IV		L	P		
	L	P	L	P	L	P	L	P				
(1)	(2)	(3)	(4)	(5)	(6)	(7)	(8)	(9)	(10)	(11)	(12)	
3	Dinas Kesehatan	1		13	8	16	34	6	5	36	47	83
4	Dinas Ketahanan Pangan			3	1	8	9	6	4	17	14	31
5	Dinas Komunikasi dan Informatika			8		13	2	3		24	2	26
6	Dinas Koperasi dan UKM			7	4	7	10	6	3	20	17	37
7	Dinas Lingkungan Hidup	4		8	3	13	3	6	2	31	8	39
8	Dinas Pariwisata	1		2	6	4	6	1	2	8	14	22
9	Dinas Pemberdayaan Masyarakat dan Kampung			9	3	12	7	5		26	10	36
10	Dinas Pemberdayaan Perempuan dan Perlindungan Anak			3	3	3	6	3	4	9	13	22
11	Dinas Pemuda dan Olahraga			1	5	6	7	2	1	9	13	22
12	Dinas Penanaman Modal dan Pelayanan Satu Pintu			4		11	9	4		19	9	28
13	Dinas Pendidikan dan Kebudayaan	1		13	7	35	21	128	45	177	73	250
14	Dinas Pengairan	11		140	11	36	7	1	1	188	19	207
15	Dinas Penendalian Penduduk dan KB			4	2	8	10	5	3	17	15	32
16	Dinas Perdagangan	6	1	36	5	17	10	6	2	65	18	83
17	Dinas Perhubungan			19	4	19	4	3		41	8	49
18	Dinas Perikanan			9	2	6	9	5	2	20	13	33
19	Dinas Perindustrian			3	1	4	9	2	4	9	14	23

Lanjutan Tabel 2.3.4/Continued Table 2.3.4

Dinas/Instansi Pemerintah Civil/Government Service	Golongan/Job Class										Grand Total
	I		II		III		IV		Jumlah Total		
	L	P	L	P	L	P	L	P	L	P	
(1)	(2)	(3)	(4)	(5)	(6)	(7)	(8)	(9)	(10)	(11)	(12)
20 Dinas Perpustakaan dan Kearsipan	1		3	2	6	9		7	10	18	28
21 Dinas Pertanian Tanaman Pangan dan Holtikultura	1		15	1	61	51	31	10	108	62	170
22 Dinas Perumahan Rakyat dan Kawasan Permukiman	4		35	9	26	15	3		68	24	92
23 Dinas Peternakan dan Perkebunan			20	8	31	11	10	4	61	23	84
24 Dinas Sosial	1		9	2	7	4	4	1	21	7	29
25 Dinas Tenaga Kerja dan Transmigrasi			3	3	8	7	4	1	15	11	26
V. Skertariat Lembaga Lain											
Sekretariat KPU					1				1		1
VI Kecamatan	4	-	216	24	205	89	45	4	470	117	587
VII. Kelurahan	1	-	18	3	45	26	-	-	64	29	93
VIII. UPT Puskesmas	3	2	91	465	241	562	26	52	361	1081	1442
X. UPT Sekolah	15		195	197	972	1957	1178	1796	2360	3950	6310
Jumlah/total	60	3	1095	870	2111	3152	1591	1993	4857	6019	10876

Catatan/Note: ...

Sumber: Badan Kepegawaian dan Pengembangan SDM Kabupaten Lampung Tengah

Source : Local Civil Service Agency of Lampung Tengah Regency

2.4 KEUANGAN PEMERINTAH GOVERNMENT FINANCE

Tabel 2.4.1 Realisasi Pendapatan Pemerintah Kabupaten Lampung Tengah Menurut Jenis Pendapatan (ribu rupiah), 2017–2020
Actual Lampung Tengah Regency/Municipal Government Revenues by Kind of Revenues (thousand rupiahs), 2017–2020

Jenis Pendapatan/Kind of Revenues	2017	2018
(1)	(2)	(3)
1. Pendapatan Asli Daerah (PAD)/Regional Revenue	...	164255199.27
1.1 Pajak Daerah/Regional Tax	...	69666626.41
1.2 Retribusi Daerah/Regional Retribution	...	6686785.415
1.3 Hasil Perusahaan Milik Daerah dan Pengelolaan Kekayaan Daerah yang Dipisahkan/Regional-Owned Company Revenue and Separated Management of Regional Wealth`	...	6524251.287
1.4 Lain-lain PAD yang Sah/Other Regional Revenue	...	81377536.17
2. Dana Perimbangan/Balance Funds	...	1835318636
2.1 Bagi Hasil Pajak/Tax Sharing Revenue	...	38637625
2.2 Bagi Hasil Bukan Pajak/Sumber Daya Alam/Non-Tax Sharing Revenue/Natural Resources	...	11068948
2.3 Dana Alokasi Umum/General Allocation Fund	...	1319480688
2.4 Dana Alokasi Khusus/Special Allocation Fund	...	457631375
3. Lain-lain Pendapatan yang Sah/Other Revenue	...	547126446.1
3.1 Pendapatan Hibah/Grant	...	153688600
3.2 Dana Darurat/Emergency Fund	...	0
3.3 Dana Bagi Hasil Pajak dari Provinsi dan Pemerintah Daerah Lainnya/Tax Sharing Revenue from Provincial and Other Regional Governments	...	132171085.1
3.4 Dana Penyesuaian dan Otonomi Daerah/Regional Adjustment and Autonomy Fund	...	261266761
3.5 Bantuan Keuangan dari Provinsi atau Pemerintah Daerah Lainnya/Financial Assistance from Provincial or Other Regional Governments	...	0
3.6 Lainnya/Others	...	0
Jumlah/Total		2546700281

Lanjutan Tabel/Continued Table 2.4.1

Jenis Pendapatan/Kind of Revenues	2019	2020
(1)	(4)	(5)
1. Pendapatan Asli Daerah (PAD)/Regional Revenue	193634175.3	179883067.9
1.1 Pajak Daerah/Regional Tax	92615976.25	85423990.5
1.2 Retribusi Daerah/Regional Retribution	10498043.91	9646781.059
1.3 Hasil Pengelolaan Kekayaan Daerah yang Dipisahkan/ Separated Management of Regional Wealth	6523066.078	7231134.96
1.4 Lain-lain PAD yang Sah/Other Regional Revenue	83997089.07	77581161.4
2. Dana Perimbangan/Balance Funds	1797258034	1660544027
2.1 Bagi Hasil Pajak/ Hasil Bukan Pajak /Tax Sharing Revenue/ Non-Tax Sharing Revenue	39624261.68	33545484.12
2.2 Dana Alokasi Umum/General Allocation Fund	1378175214	1248686762
2.3 Dana Alokasi Khusus/Special Allocation Fund	379458558.8	343686683.7
2.4 Dana Insentif Daerah(DID)/ Regional Incentive Funds	-	34625097
3. Lain-lain Pendapatan yang Sah/Other Revenue	597957358.6	590905164.1
3.1 Pendapatan Hibah/Grant	143726782.7	164969441
3.2 Dana Bagi Hasil Pajak dari Provinsi dan Pemerintah Daerah Lainnya/Tax Sharing Revenue from Provincial and Other Regional Governments	145048226.3	115682278.9
3.3 Dana Penyesuaian dan Otonomi Khusus/Adjustment Fund and Autonomy Special	309099745	310176977
3.4 Pendapatan Lainnya/Others Income	82604.68405	76467.2377
Jumlah/Total	5177699137	4862664518

Catatan/Note: ...

Sumber : Badan Pengelolaan Keuangan dan Aset Daerah Kabupaten Lampung Tengah

Source : Financial and Local Asset Management Board Lampung Tengah Regency

Tabel
Table 2.4.2

Realisasi Belanja Pemerintah Kabupaten Lampung Tengah Menurut Jenis Belanja (ribu rupiah), 2017–2020
Actual Lampung Tengah Regency/Municipal Government Expenditures by Kind of Expenditures (thousand rupiahs), 2017–2020

Jenis Pendapatan <i>Kind of Revenues</i>	2017	2018
(1)	(2)	(3)
1. Belanja Tidak Langsung/<i>Indirect Expenditures</i>	...	1532375227.24
1.1 Belanja Pegawai/ <i>Personnel Expenditures</i>	...	1078642626.04
1.2 Belanja Bunga/ <i>Interest Expenditures</i>	...	-
1.3 Belanja Subsidi/ <i>Subsidies Expenditures</i>	...	-
1.4 Belanja Hibah/ <i>Grant Expenditures</i>	...	41961680
1.5 Belanja Bantuan Sosial/ <i>Social Aid Expenditures</i>	...	-
1.6 Belanja Bagi Hasil/ <i>Sharing Fund Expenditure</i>	...	7635341.182
1.7 Belanja Bantuan Keuangan/ <i>Financial Aids Expenditures</i>	...	402635580
1.8 Belanja Tidak Terduga/ <i>Unpredicted Expenditures</i>	...	1500000
2. Belanja Langsung/<i>Direct Expenditures</i>	...	1068539538
2.1 Belanja Pegawai/ <i>Personnel Expenditures</i>	...	107637743.2
2.2 Belanja Barang dan Jasa/ <i>Goods and Services Expenditures</i>	...	545719633.6
2.3 Belanja Modal/ <i>Capital Expenditure</i>	...	415182161.6
Jumlah/<i>Total</i>		2600914766

Lanjutan Tabel/Continued Table 2.4.2

Jenis Pendapatan Kind of Revenues	2019	2020
(1)	(4)	(5)
1. Belanja Tidak Langsung/Indirect Expenditures	1582067174	1664341618
1.1 Belanja Pegawai/Personnel Expenditures	1068166510	1032858727
1.2 Belanja Hibah/Grant Expenditures	48882336.27	127832872.4
1.3 Belanja Bagi Hasil kepada Provinsi/Kabupaten/Kota dan Pemerintah Desa/Sharing Fund Expenditures to the Province/Regency/City and Village Government	7929178.723	7766649.98
1.4 Belanja Bantuan Keuangan kepada Provinsi/Kabupaten/Kota dan Pemerintah Desa/Financial Aids Expenditures to the Province/Regency/City and Village Government	456111025.6	457522212.6
1.5 Belanja Tidak Terduga/Unpredicted Expenditures	978123.75	38361155.62
2. Belanja Langsung/Direct Expenditures	947036441.4	806300530.9
2.1 Belanja Pegawai/Personnel Expenditures	116346762.4	147110815.8
2.2 Belanja Barang dan Jasa/Goods and Services Expenditures	483228627.2	444002558.3
2.3 Belanja Modal/Capital Expenditure	347461051.8	215187156.8
Jumlah/Total	5058207231	4941284297

Catatan/Note:

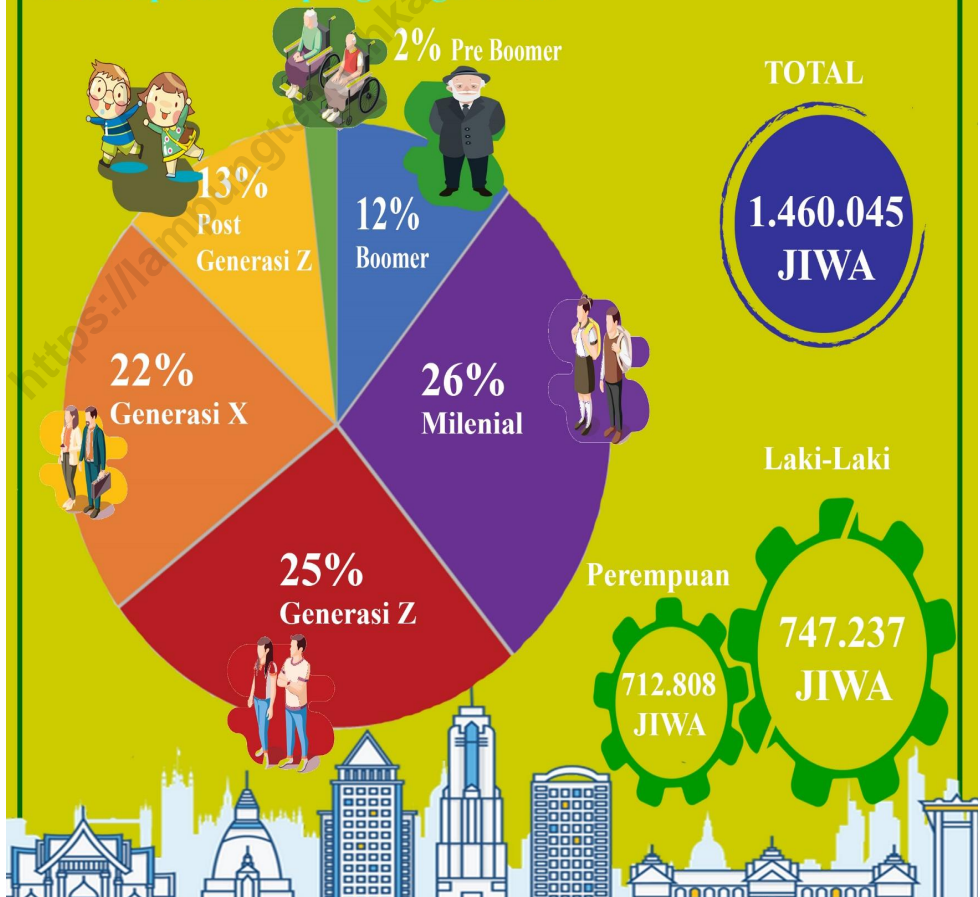
Sumber : Badan Pengelolaan Keuangan dan Aset Daerah Kabupaten Lampung Tengah
 Source : Financial and Local Asset Management Board Lampung Tengah Regency

BAB Chapter

03

PENDUDUK DAN KETENAGAKERJAAN POPULATION AND EMPLOYMENT

Jumlah Penduduk Menurut **Kelompok Umur dan Jenis Kelamin** di Kabupaten Lampung Tengah 2020



PENJELASAN TEKNIS**TECHNICAL NOTES**

1. Sumber utama data kependudukan adalah sensus penduduk yang dilaksanakan setiapsepuluh tahun sekali. Sensus penduduk telah dilaksanakan sebanyak enam kali sejak Indonesia merdeka, yaitu tahun 1961, 1971, 1980, 1990, 2000, 2010, dan 2020. Di dalam sensus penduduk, pencacahan dilakukan terhadap seluruh penduduk yang berdomisili di wilayah teritorial Indonesia termasuk warga negara asing kecuali anggota korps diplomatik negara sahabat beserta keluarganya. Metode pengumpulan data dalam sensus dilakukan dengan wawancara antara petugas sensus dengan responden dan juga melalui *e-census*. Pencatatan penduduk menggunakan konsep *usual residence*, yaitu konsep di mana penduduk biasa bertempat tinggal. Bagi penduduk yang bertempat tinggal tetap dicacah di mana mereka biasa tinggal, sedangkan untuk penduduk yang tidak bertempat tinggal tetap dicacah di tempat di mana mereka ditemukan petugas sensus pada malam 'Hari Sensus'. Termasuk penduduk yang tidak bertempat tinggal tetap adalah tuna wisma, awak kapal berbendera Indonesia, penghuni perahu/rumah apung, masyarakat terpencil/terasing, dan pengungsi. Bagi mereka

1. *The main source of demographic data is population census, which is conducted every ten years. Population Census has been conducted six times since Indonesia's independence: 1961, 1971, 1980, 1990, 2000, 2010, and 2020. The population census enumerates all residents who domicile in the entire territory of Indonesia including foreign citizens except the diplomatic corps members and their families. The method of data collection in a population census involves interviewing respondents and conducting e-census. Enumeration of the population uses the concept of "usual residence", which is the concept of "places where people usually live". De jure was applied to the permanent residents, while de facto was applied to non-permanent residents. The permanent residents were enumerated in place where they normally live, the non-permanent residents were enumerated where they were found by the enumerators, on the night of 'Census Date'. The non permanent residents include homeless people, ship crew, boat people, remote area community, and internally displaced persons. Those who had permanent residence and had been travelling away from their home for six months or more were not*

yang mempunyai tempat tinggal tetap dan sedang bepergian ke luar wilayah lebih dari enam bulan, tidak dicacah di tempat tinggalnya, tetapi dicacah di tempat tujuannya. Untuk tahun yang tidak dilaksanakan sensus penduduk, data kependudukan diperoleh dari hasil proyeksi penduduk. Dari tanggal 1-31 September pada tahun 2020 diadakan sensus penduduk. Diawali dengan sensus online dari 15 Februari - 31 Maret 2020. Namun, berkaitan dengan penyebaran covid-19, BPS memperpanjang kegiatan sensus penduduk online hingga 29 Mei 2020.

2. Penduduk Indonesia adalah semua orang yang berdomisili di wilayah teritorial Indonesia selama 6 bulan atau lebih dan atau mereka yang berdomisili kurang dari 6 bulan tetapi bertujuan menetap
3. Laju pertumbuhan penduduk adalah angka yang menunjukkan persentase penambahan penduduk dalam jangka waktu tertentu.
4. Kepadatan penduduk adalah rasio banyaknya penduduk per kilometer persegi.
5. Rasio jenis kelamin adalah perbandingan antara penduduk laki- laki dan penduduk perempuan pada suatu wilayah dan waktu tertentu. Biasanya dinyatakan dengan banyaknya

enumerated in their permanent place, but in the place where they were during the census. For the periods where the population census is not conducted, population projection is done to estimate population during those years. From September 1-31 in 2020 a population census will be held. It begins with an online census from 15 February - 31 March 2020. However, in connection with the spread of covid-19, BPS has extended the online population census to 29 May 2020.

2. *The population of Indonesia are all residents of the entire territory of Indonesia who have stayed for six months or longer, and those who intended to stay more than six months even though their length of stay is less than six months.*
3. *The growth rate of population is the number that show percentage of population growth within a specified period.*
4. *Population density is ratio of population per square kilometer*
5. *Sex ratio is the ratio of males population to females population in a given area and time, usually expressed as the number of males for every 100 females.*

- penduduk laki-laki untuk 100 penduduk perempuan.
6. Distribusi penduduk adalah pola persebaran penduduk di suatu wilayah, baik berdasarkan batas-batas geografis maupun berdasarkan batas-batas administrasi pemerintahan.
 7. Komposisi penduduk adalah pola persebaran penduduk menurut karakteristiknya, contoh: penduduk menurut kelompok umur, penduduk menurut jenis kelamin
 8. Rumah tangga adalah seseorang atau sekelompok orang yang mendiami sebagian atau seluruh bangunan fisik/sensus dan biasanya tinggal bersama serta pengelolaan makan dari satu dapur. Yang dimaksud makan dari satu dapur adalah jika pengurusan kebutuhan sehari-harinya dikelola bersama-sama menjadi satu
 9. Anggota rumah tangga adalah semua orang yang biasanya bertempat tinggal di suatu rumah tangga, baik yang berada di rumah pada waktu pencacahan maupun yang sementara tidak ada.
 10. Rata-rata anggota rumah tangga adalah angka yang menunjukkan rata-rata jumlah anggota rumah tangga per rumah tangga.
 11. Penduduk usia kerja adalah penduduk yang berumur 15 tahun ke atas.
6. *Population distribution is the pattern of population distribution in an area, either by geographic boundaries or by government administrative boundaries.*
 7. *Population composition is the pattern of population distribution by its characteristics, example: population by age group, population by sex*
 8. *Household is an individual or group of people living in a physical/ census building unit or part of it and usually commit on a common provision for food and other essentials of living. Common provision for food means one organising daily needs for all of household members*
 9. *Household member are those who usually lives in a household regardless of their location at the time of enumeration.*
 10. *Average household size is the average number of household members per household.*
 11. *Working age population is persons of 15 years and over.*

12. Angkatan kerja adalah penduduk usia kerja (15 tahun ke atas) yang bekerja, punya pekerjaan namun sementara tidak bekerja, dan pengangguran.
 13. Bekerja adalah kegiatan ekonomi yang dilakukan oleh seseorang dengan maksud memperoleh atau membantu memperoleh pendapatan atau keuntungan dan lamanya bekerja paling sedikit 1 jam secara terus menerus dalam seminggu yang lalu (termasuk pekerja keluarga tanpa upah yang membantu dalam suatu usaha/kegiatan ekonomi).
 14. Jumlah jam kerja seluruhnya adalah jumlah jam kerja yang digunakan untuk bekerja (tidak termasuk jam kerja istirahat resmi dan jam kerja yang digunakan untuk hal-hal di luar pekerjaan).
 15. Lapangan usaha adalah bidang kegiatan dari pekerjaan/tempat bekerja di mana seseorang bekerja. Klasifikasi lapangan usaha mengikuti Klasifikasi Baku Lapangan Usaha Indonesia (KBLI) dalam 1 digit.
 16. Status pekerjaan adalah kedudukan seseorang dalam unit usaha/kegiatan dalam melakukan pekerjaan.
 17. Berusaha sendiri tanpa dibantu orang lain adalah bekerja atau berusaha dengan menanggung risiko secara ekonomis, yaitu dengan tidak kembalinya ongkos produksi yang telah dikeluarkan
12. *Labor force or economically active are persons of 15 years and over, who in the previous week were working, temporarily absent from work but having jobs, and unemployment.*
 13. *Working is economic activity conducted by a person and intended to earn income by doing work or helping to do work at least one hour continuously during the reference week (including unpaid family worker/s for any economic activity).*
 14. *Total working hours is the total hours spent by an employee to perform all jobs (excluding the time used for other activities which are not classified as work).*
 15. *Industry is field of a person's activity or establishment. The classification of industries follows the Indonesia Standard Industrial Classification (KBLI) in one digit.*
 16. *Employment status is the status of a person at his place of work or establishment where he was employed.*
 17. *Own-account worker is a person who works at his own risk without assisted by paid per mount worker or unpaid worker include technical job or skill job.*

- dalam rangka usahanya tersebut, serta tidak menggunakan pekerja dibayar maupun pekerja tak dibayar, termasuk yang sifat pekerjaannya memerlukan teknologi atau keahlian khusus.
18. Berusaha dibantu buruh tidak tetap/buruh tidak dibayar adalah bekerja atau berusaha atas risiko sendiri, dan menggunakan buruh/pekerja tak dibayar dan atau buruh/pekerja tidak tetap.
 19. Berusaha dibantu buruh tetap/buruh dibayar adalah berusaha atas risiko sendiri dan mempekerjakan paling sedikit satu orang buruh/pekerja tetap yang dibayar.
 20. Buruh/karyawan/pegawai adalah seseorang yang bekerja pada orang lain atau instansi/kantor/ perusahaan secara tetap dengan menerima upah/gaji baik berupa uang maupun barang. Buruh yang tidak mempunyai majikan tetap, tidak digolongkan sebagai buruh/karyawan, tetapi sebagai pekerja bebas. Seseorang dianggap memiliki majikan tetap jika memiliki 1 (satu) majikan (orang/rumah tangga) yang sama dalam sebulan terakhir, khusus pada sektor bangunan batasannya tiga bulan. Apabila majikannya instansi/lembaga, boleh lebih dari satu.
 21. Pekerja bebas adalah seseorang yang bekerja pada orang lain/majikan/institusi yang tidak tetap (lebih dari 1 majikan
18. *Employer assisted by temporary workers/unpaid worker is a person who works at his own risk and assisted by temporary worker/unpaid worker.*
 19. *Employer assisted by permanent workers/paid workers is a person who does his business at her/his own risk at least one assisted by paid permanent worker.*
 20. *Employee is a person who work permanently for other people or institution/office/ company and gains some money/cash or goods as wage/salary. Labor who have no permanent employer is not categorized as a laborer/ worker/ employee but casual worker. A laborers in general is considered to have a permanent employer if he has the same employer during the past month, particularly for building construction sector is 3 months. If the employer is an institution, more than 1 (one) employer is allowed.*
 21. *Casual employee is a person who does not work permanently for other people/employer/ institution (more than 1 employer during the*

dalam sebulan terakhir) di usaha pertanian baik berupa usaha rumah tangga maupun bukan usaha rumah tangga, ataupun di nonpertanian atas dasar balas jasa dengan menerima upah atau imbalan baik berupa uang maupun barang, dan baik dengan sistem pembayaran harian maupun borongan

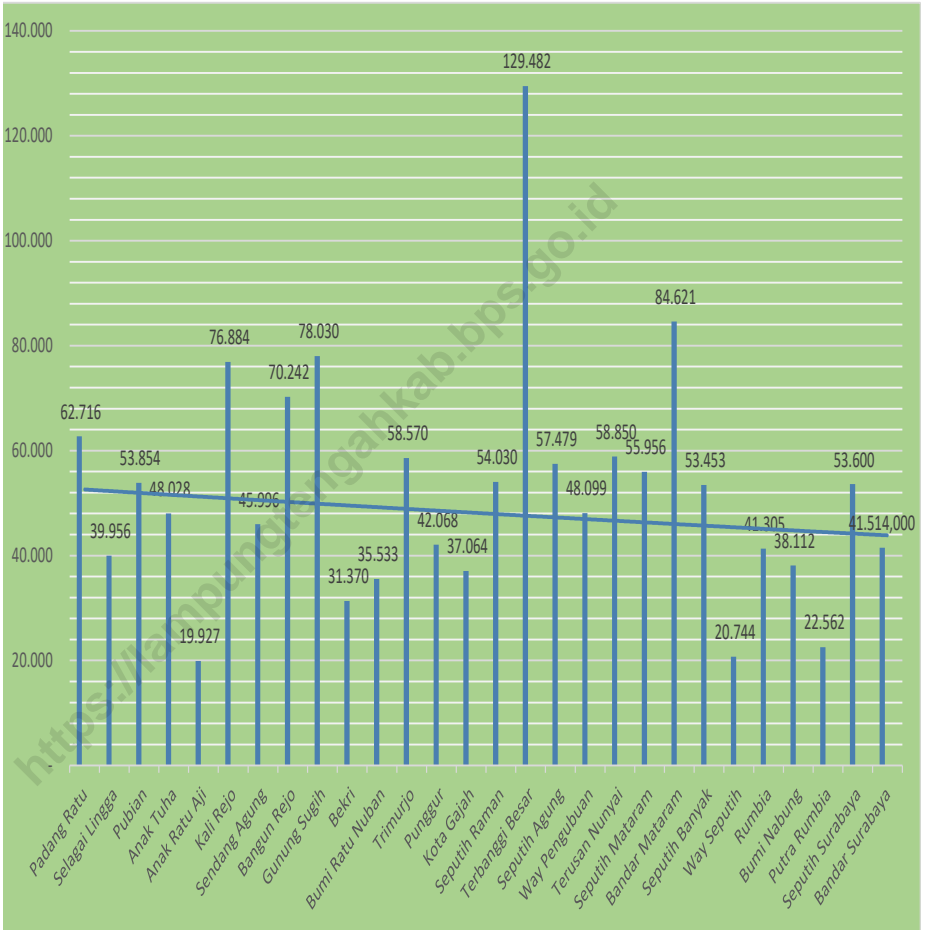
22. Pekerja tak dibayar adalah seseorang yang bekerja membantu usaha untuk memperoleh penghasilan/keuntungan yang dilakukan oleh salah seorang anggota rumah tangga atau bukan anggota rumah tangga tanpa mendapat upah/gaji baik berupa uang maupun barang.

last 1 month) in agricultural sector, either home industry or not home industry, or in non-agricultural sector based on remuneration paid with money or goods, and based on daily or contact payment system.

22. *Unpaid worker is a person who intended to work without pay either with money or good, in an establishment run by other members of the family, relative or neighbour.*

Gambar 3.1 Jumlah Penduduk Menurut Kecamatan di Kabupaten Lampung Tengah, 2020

Total Population by District in Lampung Tengah Regency, 2020

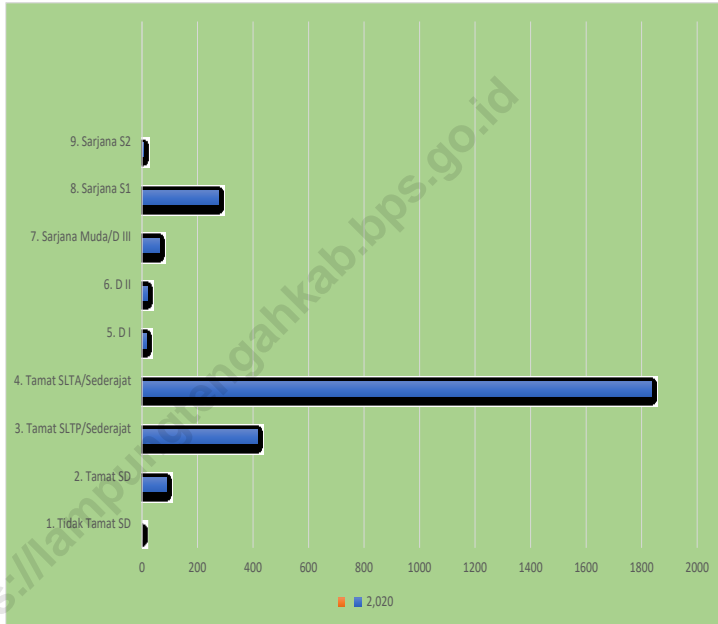


Sumber : Hasil SP2020 (September)
 Source : The result of the 2020 Population Census (September)

Gambar 3.2
Figures

Pencari Kerja yang Terdaftar Menurut Tingkat Pendidikan dan Jenis Kelamin di Kabupaten Lampung Tengah, 2020

Registered Job Seekers by Level of Education and Sex in Lampung Tengah Regency, 2020



Sumber: BPS Kabupaten Lampung Tengah/ BPS - Statistics of Lampung Tengah Regency

**3.1 PENDUDUK
POPULATION**

Tabel 3.1.1 Penduduk, Laju Pertumbuhan Penduduk, Distribusi Persentase Penduduk, Kepadatan Penduduk, Rasio Jenis Kelamin Penduduk Menurut Kecamatan di Kabupaten Lampung Tengah, 2020
Population, Population Growth Rate, Percentage Distribution of Population, Population Density, and Population Sex Ratio by Subdistrict In Lampung Tengah Regency, 2020

Kecamatan Subdistrict	Penduduk (ribu) Population (Thousand)	Laju Pertumbuhan Penduduk per Tahun 2010-2020 Annual Population Growth Rate (%) 2010-2020
(1)	(2)	(3)
Padang Ratu	62,716	2. 73
Selagai Lingga	39,956	2. 41
Pubian	53,854	2. 79
Anak Tuha	48,028	3. 02
Anak Ratu Aji	19,927	2. 54
Kali Rejo	76,884	1. 98
Sendang Agung	45,996	2. 4
Bangun Rejo	70,242	2. 35
Gunung Sugih	78,030	2. 24
Bekri	31,370	2. 19
Bumi Ratu Nuban	35,533	2. 19
Trimurjo	58,570	1. 78
Punggur	42,068	1. 54
Kota Gajah	37,064	1. 56

Lanjutan Tabel/*Continued Table 3.1.1*

Kecamatan Subdistrict	Penduduk (ribu) Population (Thousand)	Laju Pertumbuhan Penduduk per Tahun 2010-2020 Annual Population Growth Rate (%) 2010-2020
(1)	(2)	(3)
Seputih Raman	54,030	1. 61
Terbanggi Besar	129,482	1. 83
Seputih Agung	57,479	2. 2
Way Pengubuan	48,099	2. 61
Terusan Nunyai	58,850	2. 77
Seputih Mataram	55,956	1. 99
Bandar Mataram	84,621	1. 55
Seputih Banyak	53,453	2. 45
Way Seputih	20,744	2. 02
Rumbia	41,305	2. 05
Bumi Nabung	38,112	2. 1
Putra Rumbia	22,562	2. 64
Seputih Surabaya	53,600	1. 87
Bandar Surabaya	41,514	2. 41
Lampung Tengah	1,460,045	2,13

Lanjutan Tabel/*Continued Table* 3.1.1

Kecamatan Subdistrict	Persentase Penduduk Percentage of Total Population	Kepadatan Penduduk per km Population Density per sq.km
(1)	(4)	(5)
Padang Ratu	4.30%	382.4146341
Selagai Lingga	2.74%	146.5576055
Pubian	3.69%	287.3745998
Anak Tuha	3.29%	295.2298992
Anak Ratu Aji	1.36%	283.77955
Kali Rejo	5.27%	687.077748
Sendang Agung	3.15%	469.8263534
Bangun Rejo	4.81%	669.7368421
Gunung Sugih	5.34%	475.7636729
Bekri	2.15%	333.1917153
Bumi Ratu Nuban	2.43%	557.7303406
Trimurjo	4.01%	912.5895918
Punggur	2.88%	693.0477759
Kota Gajah	2.54%	790.2771855

Lanjutan Tabel/*Continued Table 3.1.1*

Kecamatan Subdistrict	Persentase Penduduk Percentage of Total Population	Kepadatan Penduduk per km Population Density per sq.km
(1)	(4)	(5)
Seputih Raman	3.70%	415.6153846
Terbanggi Besar	8.87%	596.2790698
Seputih Agung	3.94%	537.3878085
Way Pengubuan	3.29%	224.2586721
Terusan Nunyai	4.03%	203.1481929
Seputih Mataram	3.83%	482.5457054
Bandar Mataram	5.80%	83.13373744
Seputih Banyak	3.66%	391.2531108
Way Seputih	1.42%	332.755855
Rumbia	2.83%	348.8892643
Bumi Nabung	2.61%	389.8925831
Putra Rumbia	1.55%	241.6149068
Seputih Surabaya	3.67%	378.6647828
Bandar Surabaya	2.84%	300.6300239
Lampung Tengah	100.00%	321.2059813

Lanjutan Tabel/*Continued Table* 3.1.1

Kecamatan Subdistrict	Rasio Jenis Kelamin Population Sex Ratio
(1)	(6)
Padang Ratu	107.2
Selagai Lingga	105.3
Pubian	104.6
Anak Tuha	104.6
Anak Ratu Aji	104.3
Kali Rejo	106.1
Sendang Agung	105.7
Bangun Rejo	104.7
Gunung Sugih	105.6
Bekri	106.2
Bumi Ratu Nuban	104.0
Trimurjo	103.9
Punggur	103.0
Kota Gajah	103.3

Lanjutan Tabel/*Continued Table* 3.1.1

Kecamatan <i>Subdistrict</i>	Rasio Jenis Kelamin <i>Population Sex Ratio</i>
(1)	(6)
Seputih Raman	102.9
Terbanggi Besar	104.3
Seputih Agung	104.1
Way Pengubuan	102.6
Terusan Nunyai	103.8
Seputih Mataram	105.3
Bandar Mataram	106.7
Seputih Banyak	104.4
Way Seputih	103.8
Rumbia	105.3
Bumi Nabung	103.9
Putra Rumbia	105.8
Seputih Surabaya	105.4
Bandar Surabaya	106.2
Lampung Tengah	104.8

Catatan/*Note*:...

Sumber : Hasil SP2020 (September)

Source : *The result of the 2020 Population Census (September)*

Tabel
Table 3.1.2

Jumlah Penduduk Menurut Kelompok Umur dan Jenis Kelamin di Kabupaten Lampung Tengah, 2020
Population by Age Group and Sex in Lampung Tengah Regency, 2020

Kelompok Umur Age Group	Penduduk/Population		
	Laki-laki	Perempuan	Jumlah
	Male	Female	Total
(1)	(2)	(3)	(4)
0 - 4	58,883	56,247	115,130
5 - 9	60,337	57,452	117,789
10 - 14	57,636	54,047	111,683
15 - 19	59,260	56,179	115,439
20 - 24	62,883	60,695	123,578
25 - 29	62,053	61,165	123,218
30 - 34	59,741	58,881	118,622
35 - 39	58,007	57,109	115,116
40 - 44	57,158	56,142	113,300
45 - 49	51,877	49,770	101,647
50 - 54	44,402	41,213	85,615
55 - 59	37,748	34,382	72,130
60 - 64	28,633	25,771	54,404
65 - 69	21,056	18,569	39,625
70 - 74	13,340	11,751	25,091
75+	14,223	13,435	27,658
Jumlah/Total	747,237	712,808	1,460,045

Sumber:
Source :

Hasil Perapihan Umur dari Data Administratif dan SP2020 (September)
The Result of Smoothing Single Year of Age from Administrative Data and the 2020 Population Census (September)

Tabel 3.1.3 **Persentase Penduduk Usia 10 Tahun ke Atas Menurut Status Perkawinan di Kabupaten Lampung Tengah, 2020**
Percentage Population 10 Years of Age and Over by Marriage Status in Lampung Tengah Regency, 2020

[Diolah dari hasil Survei Angkatan Kerja Nasional (Sakernas) 2020/Based on the 2020(National Labor Force Survey)]

Status Perkawinan Marriage Status	Laki-laki Male	Perempuan Female	Laki-Laki + Perempuan Male + Female
(1)	(2)	(3)	(4)
Belum Kawin	33.41	23.70	28.61
Kawin	62.44	64.69	63.55
Cerai	4.15	11.61	7.84
Jumlah/Total	100.00	100.00	100.00

Sumber: BPS Kabupaten Lampung Tengah/
 Source : BPS - Statistics of Lampung Tengah Regency

3.2 KETENAGAKERJAAN EMPLOYMENT

Tabel 3.2.1 Penduduk Berumur 15 Tahun ke Atas Menurut Jenis Kegiatan Selama Seminggu yang Lalu dan Jenis Kelamin di Kabupaten Lampung Tengah, 2020

Population Aged 15 Years and Over by Type of Activity During The Previous Week and Sex in Lampung Tengah Regency, 2020

[Diolah dari hasil Survei Angkatan Kerja Nasional (Sakernas) 2020/Based on the 2020 National Labor Force Survey]

Kegiatan Utama Main Activity	Jenis Kelamin/Sex		
	Laki-laki Male	Perempuan Female	Jumlah Total
(1)	(2)	(3)	(4)
I. Angkatan Kerja/Economically Active			
1. Bekerja/Working	426 248	259 578	685 826
2. Pengangguran Terbuka/Unemployment	15 718	14 478	30 196
II. Bukan Angkatan Kerja/ Economically Inactive			
1. Sekolah/Attending School	27 703	33 731	61 434
2. Mengurus Rumah Tangga/Housekeeping	7 743	160 855	168 598
3. Lainnya/Others	20 063	14 049	34 112
Jumlah/Total	497 475	482 691	980 166
Tingkat Partisipasi Angkatan Kerja/ Labor Force Participation Rates	88.84	56.78	73.05
Tingkat Pengangguran/Unemployment Rates (%)	3.56	5.28	4.22

Sumber: BPS, Survei Angkatan Kerja Nasional (Sakernas) Agustus
Source: BPS-Statistics Indonesia, August National Force Survey

Tabel : 3.2.2 **Penduduk Berumur 15 Tahun ke Atas Menurut Pendidikan Tertinggi yang Ditamatkan dan Jenis Kegiatan Selama Seminggu yang Lalu di Kabupaten Lampung Tengah, 2020**

Population 15 Years of Age and Over by Educational Attainment and Type of Activity During The Previous Week in Lampung Tengah Regency, 2020

[Diolah dari hasil Survei Angkatan Kerja Nasional (Sakernas) 2016 dan 2020/Based on the 2016 dan 2020 National Labor Force Survey]

Pendidikan Tertinggi yang Ditamatkan ¹ <i>Educational Attainment¹</i>	Angkatan Kerja/Economically Active			Persentase Bekerja terhadap Angkatan Kerja <i>Percentage of Working to Economically Active</i>
	Bekerja <i>Working</i>	Pengangguran ² <i>Unemployment²</i>	Jumlah Angkatan Kerja <i>Total of Economically Active</i>	
(1)	(2)	(3)	(4)	(5)
Tidak/Belum Tamat SD <i>Not Yet Completed Primary School</i>	72 031	1 201	73 232	98
Sekolah Dasar/ <i>Primary School</i>	235 217	7 395	242 612	97
Sekolah Menengah Pertama/ <i>Junior High School</i>	161 285	11 230	172 515	93
Sekolah Menengah Atas/ <i>Senior High School</i>	121 051	5 353	126 404	96
Sekolah Menengah Atas Kejuruan/Vacational <i>Senior High School</i>	56 299	3 307	59 606	94
Diploma I/II/III/Akademi <i>Diploma I/II/III/Academy</i>	10 496	509	11 005	95
Diploma IV/ Diploma IV	409	-	409	100
Universitas/University	29 038	1 201	30 239	96
Jumlah/Total	685826	30196	716022	96

Lanjutan Tabel/Continued Table 3.2.2

Pendidikan Tertinggi yang Ditamatkan ¹ <i>Educational Attainment</i> ¹	Bukan Angkatan Kerja <i>Not Economically Active</i>	Jumlah <i>Total</i>	Persentase Angkatan Kerja terhadap Penduduk Usia Kerja <i>Percentage of Economically Active to Working Age Population</i>
(1)	(6)	(7)	(8)
Tidak/Belum Tamat SD Not Yet Completed Primary School	45 962	119 194	61
Sekolah Dasar/ Primary School	65 355	307 967	79
Sekolah Menengah Pertama/ Junior High School	104 934	277 449	62
Sekolah Menengah Atas/Senior High School	32 779	159 183	79
Sekolah Menengah Atas Kejuruan/ Vocational Senior High School	12 854	72 460	82
Diploma I/II/III/Akademi Diploma I/II/III/Academy	2 260	13 265	83
Diploma IV/ Diploma IV	-	409	100
Universitas/University	-	30 239	100
Jumlah/Total	264 144	980 166	73

- Catatan/Note:
- ¹ 0. ≤ Sekolah Dasar (SD)/≤ Primary School
 1. Sekolah Menengah Pertama/Junior High School
 2. Sekolah Menengah Atas/Senior High School
 3. Perguruan Tinggi/Collage
 - ² 1. Mencari pekerjaan/Looking for work
 2. Mempersiapkan usaha/Establishing a new business/firm
 3. Merasa tidak mungkin mendapat pekerjaan/Hopeless of job
 4. Sudah punya pekerjaan tetapi belum mulai bekerja/Have a job in future start

Sumber : BPS, Survei Angkatan Kerja Nasional (Sakernas) Agustus
 Source : BPS-Statistics Indonesia, August National Labor Force Survey

Tabel / Table : 3.2.3 Penduduk Berumur 15 Tahun Ke Atas yang Bekerja Selama Seminggu yang Lalu Menurut Status Pekerjaan Utama dan Jenis Kelamin di Kabupaten Lampung Tengah, 2020

Population Aged 15 Years and Over who Worked The Previous Week by Main Employment Status and Sex in Lampung Tengah Regency, 2020

[Diolah dari hasil Survei Angkatan Kerja Nasional (Sakernas) 2020/Based on the 2020 National Labor Force Survey]

Status Pekerjaan Utama/ Main Employment Status	Jenis Kelamin/Sex		
	Laki-laki Male	Perempuan Female	Jumlah/ Total
(1)	(2)	(3)	(4)
Berusaha sendiri <i>Own Account Worker</i>	58 726	33 267	91 993
Berusaha dibantu buruh tidak tetap/buruh tak dibayar <i>Employer assisted by temporary worker/unpaid worker</i>	107 915	55 202	163 117
Berusaha dibantu buruh tetap/buruh dibayar <i>Employer assisted by permanent worker/paid worker</i>	9 657	3 006	12 663
Buruh/Karyawan/Pegawai <i>Regular employee</i>	104 385	51 755	156 140
Pekerja bebas di pertanian <i>Casual agricultural employee</i>	49 789	11 484	61 273
Pekerja bebas di non pertanian <i>Casual non agricultural employee</i>	50 131	4 938	55 069
Pekerja keluarga/tak dibayar <i>Family worker/unpaid worker</i>	45 645	99 926	145 571
Jumlah/Total	426 248	259 578	685 826

Sumber: BPS Kabupaten Lampung Tengah
Source: BPS - Statistics of Lampung Tengah Regency

Tabel : 3.2.4 **Pencari Kerja yang Terdaftar Menurut Tingkat Pendidikan dan Jenis Kelamin di Kabupaten Lampung Tengah, 2020**
Registered Job Seekers by Level of Education and Sex in Lampung Tengah Regency, 2020

Tingkat Pendidikan <i>Level of Education</i>	Laki-Laki <i>Male</i>	Perempuan <i>Female</i>	Jumlah <i>Total</i>
(1)	(2)	(3)	(4)
1. Tidak Tamat SD <i>Under Graduate Elementary</i>	-	-	-
2. Tamat SD <i>Elementary School Graduate</i>	34	55	89
3. Tamat SLTP/Sederajat <i>Junior High School Graduate</i>	206	211	417
4. Tamat SLTA/Sederajat <i>Senior High School Graduate</i>	1721	113	1834
5. D I <i>Diploma I</i>	6	10	16
6. D II <i>Diploma II</i>	10	8	18
7. Sarjana Muda/D III <i>Bachelor Degree</i>	42	22	64
8. Sarjana S1 <i>Full Degree</i>	212	65	277
9. Sarjana S2 <i>Post Graduate</i>	4	1	5
Jumlah/Total	2235	485	2720

Sumber: Dinas Tenaga Kerja dan Transmigrasi Kabupaten Lampung Tengah
 Source : Employment and Transmigrant Agency of Lampung Tengah Regency

Tabel : 3.2.5 **Pencari Kerja yang Terdaftar dan Dapat Ditempatkan Menurut Tingkat Pendidikan dan Jenis Kelamin di Kabupaten Lampung Tengah, 2020**

Registered Job Seekers and That can Placed by Level of Education and Sex in Lampung Tengah Regency, 2020

Tingkat Pendidikan Level of Education	Laki-Laki Male	Perempuan Female	Jumlah Total
(1)	(2)	(3)	(4)
1. SD ke bawah Primary School and Under	-	-	-
2. SLTP Junior High School	206	211	417
3. SLTA ke Atas Senior High School and Above	1737	131	1868
4. D III Diploma III	42	22	64
5. Sarjana Full Degree	212	65	277
Jumlah/Total	2275	642	2917

Sumber: Dinas Tenaga Kerja dan Transmigrasi Kabupaten Lampung Tengah
Source : Employment and Transmigrant Agency of Lampung Tengah Regency

**Tabel
Table** : 3.2.6

Banyaknya Perusahaan dan Tenaga Kerja yang Telah Disurvei Dinas Tenaga Kerja Lampung Tengah Menurut Kecamatan, 2020

The Number of Companies and Workers Who Have Surveyed the Employment Agency of Lampung Tengah Regency by Subdistrict, 2020

Kecamatan / Subdistrict	Jumlah Perusahaan/ Number of Establishment	Jumlah Tenaga Kerja / Number of Man Power
(1)	(2)	(3)
1. Padang Ratu	17	664
2. Selagai Lingga	1	63
3. Pubian	4	92
4. Anak Tuha	3	24
5. Anak Ratu Aji	-	-
6. Kalirejo	14	323
7. Sendang Agung	2	14
8. Bangun Rejo	8	47
9. Gunung Sugih	42	827
10. Bekri	9	922
11. Bumi Ratu Nuban	28	1464
12. Trimurjo	55	532
13. Punggur	5	275
14. Kota Gajah	32	293

Lanjutan tabel/*Continued Table 3.2.6*

Kecamatan / Subdistrict	Jumlah Perusahaan/ Number of Establishment	Jumlah Tenaga Kerja / Number of Man Power
(1)	(2)	(3)
15. Seputih Raman	30	117
16. Terbanggi Besar	213	14578
17. Seputih Agung	14	25
18. Way Pengubuan	6	40
19. Terusan Nunyai	13	5573
20. Seputih Mataram	8	4539
21. Bandar Mataram	7	1060
22. Seputih Banyak	18	473
23. Way Seputih	4	63
24. Rumbia	17	623
25. Bumi Nabung	5	109
26. Putra Rumbia	7	60
27. Seputih Surabaya	13	172
28. Bandar Surabaya	18	39
Jumlah/Total	593	33011

Sumber: Dinas Tenaga Kerja dan Transmigrasi Kabupaten Lampung Tengah
 Source : Employment and Transmigrant Agency of Lampung Tengah Regency

Tabel : 3.2.7 **Banyaknya Tenaga Kerja Asing Menetap dan Pendatang Menurut Jenis Kelamin di Kabupaten Lampung Tengah, 2020**

Number of Settle and Not Settle Foreign Workers by Sex in Lampung Tengah Regency, 2020

Tenaga Kerja Asing Menurut Sifat dan Sektor Tempat Bekerja <i>Number of Foreign Workers By Working Fields</i>	Laki-Laki <i>Male</i>	Perempuan <i>Female</i>	Jumlah <i>Total</i>
(1)	(2)	(3)	(4)
1. Tenaga Kerja Asing Menetap Sektor Pertokoan/ <i>Foreign Workers Settle in Shopping Sectors</i>	-	-	-
2. Tenaga Kerja Asing Pendatang Sektor Perusahaan/ <i>Foreign Workers Not Settle in Industrial Sectors</i>	16	1	17
Jumlah/Total	16	1	17

Sumber: Dinas Tenaga Kerja dan Transmigrasi Kabupaten Lampung Tengah
Source : Employment and Transmigrant Agency of Lampung Tengah Regency

Tabel : 3.2.8 **Banyaknya Tenaga Kerja Asing Pendatang Menurut Perusahaan dan Jenis Kelamin di Kabupaten Lampung Tengah, 2020**

Number of Not Settle Foreign Workers by Establishment and Sex in Lampung Tengah Regency, 2020

Nama Perusahaan <i>Name of Establishment</i>	Laki-Laki <i>Male</i>	Perempuan <i>Female</i>	Jumlah <i>Total</i>
(1)	(2)	(3)	(4)
PT. GGP	4	-	4
PT. INTAN BERLIAN SEJATI	1	-	1
PT. MINGOOK INDONESIA	1	1	2
PT. MULTI PANEL INDUSTRI	2	-	2
PT. AGUNG JAYA RAYA INDONESIA	2	-	2
PT. AGUNG JAYA INDONESIA	2	-	2
PT. TANJUNG BIO ENERGI	3	-	3
PT. TUNAS BARU	1	-	1
DAN SETERUSNYA	-	-	-
Jumlah/Total	16	1	17

Sumber: Dinas Tenaga Kerja dan Transmigrasi Kabupaten Lampung Tengah
Source : Employment and Transmigrant Agency of Lampung Tengah Regency

Tabel
Table 3.2.9

Penduduk Berumur 15 Tahun ke Atas yang Bekerja Selama Seminggu yang Lalu Menurut Kelompok Umur dan Jenis Kelamin di Kabupaten Lampung Tengah, 2020
Population 15 Years of Age and Over Who Worked During The Previous Week by Age Group and Sex in Lampung Tengah Regency, 2020

[Diolah dari hasil Survei Angkatan Kerja Nasional (Sakernas) 2020/Based on the 2020 National Labor Force Survey]

Kelompok Umur Age Group	Penduduk/Population		
	Laki-laki Male	Perempuan Female	Jumlah Total
(1)	(2)	(3)	(4)
0 - 4
5 - 9
10 - 14
15 - 19
20 - 24
25 - 29
30 - 34
35 - 39
40 - 44
45 - 49
50 - 54
55 - 59
60 - 64
65 - 69
70 - 74
75+
Jumlah/Total	426 248	259 578	685 826

Sumber: BPS Kabupaten Lampung Tengah
Source : BPS-Statistics of Lampung Regency

Tabel : 3.2.10 **Penduduk Berumur 15 Tahun Ke Atas yang Termasuk Pengangguran Menurut Tingkat Pendidikan yang Ditamatkan dan Jenis Kelamin di Kabupaten Lampung Tengah, 2020**

Population Aged 15 Years and Over who Were Categorized Unemployment by Educational Attainment and Sex in Lampung Tengah Regency, 2020

[Diolah dari hasil Survei Angkatan Kerja Nasional (Sakernas) 2020/Based on the 2020 National Labor Force Survey]

Tingkat Pendidikan <i>Level of Education</i>	Laki-laki <i>Male</i>	Perempuan <i>Female</i>	Jumlah/ <i>Total</i>
(1)	(2)	(3)	(4)
Tidak/belum pernah sekolah <i>Never attended school</i>	0
Tidak/belum tamat sd <i>not finished primary school</i>	1201
SD ke bawah <i>Primary School and Under</i>	7395
SLTP <i>Junior High School</i>	11230
SLTA ke Atas <i>Senior High School and Above</i>	10370
Jumlah/Total	30196

Sumber: BPS Kabupaten Lampung Tengah
Source : BPS-Statistics of Lampung Regency

BAB

Chapter

04

SOSIAL DAN KESEHATAN RAKYAT

SOCIAL AND WELFARE



5 PENYAKIT

DENGAN JUMLAH KASUS TERBANYAK
DI KABUPATEN LAMPUNG TENGAH 2020

*Top 5 Disease with the highest number of cases in
Lampung Tengah Regency 2020*



PENJELASAN TEKNIS

1. Tidak/belum pernah sekolah adalah mereka yang tidak pernah atau belum pernah terdaftar dan tidak pernah atau belum pernah aktif mengikuti pendidikan di suatu jenjang pendidikan formal. Termasuk juga yang tamat/belum tamat taman kanak-kanak tetapi tidak melanjutkan ke sekolah dasar.
2. Masih bersekolah adalah mereka yang terdaftar dan aktif mengikuti pendidikan formal dan nonformal (Paket A, B, atau C), baik pendidikan dasar, menengah maupun pendidikan tinggi. Bagi mahasiswa yang sedang cuti dianggap masih bersekolah.
3. Tidak bersekolah lagi adalah mereka yang pernah terdaftar dan aktif mengikuti pendidikan di suatu jenjang pendidikan formal dan nonformal (Paket A, B, atau C), tetapi pada saat pencacahan tidak lagi terdaftar dan tidak aktif mengikuti pendidikan.
4. Tamat sekolah adalah menyelesaikan pelajaran yang ditandai dengan lulus ujian akhir pada kelas atau tingkat terakhir suatu jenjang pendidikan di sekolah negeri maupun swasta dengan mendapatkan tanda tamat belajar/ijazah. Seseorang yang belum mengikuti pelajaran pada kelas tertinggi tetapi telah mengikuti ujian akhir dan lulus dianggap tamat sekolah.

TECHNICAL NOTES

1. *Not/never attending school is someone who has never attended or never been registered in a formal education, such as primary, secondary, and tertiary education. Those who just completed kindergarten are considered as never attended school.*
2. *Attending school is someone who is currently attending primary, secondary, or tertiary education, including package A, package B, or package C. College student who postpones his/her study is considered as attending school.*
3. *Not attending school anymore is someone who had enrolled and participated in formal and non- formal education in the past including package A, package B, or package C, but currently does not attend school.*
4. *Completed particular level of education is someone who has completed particular level of education in private or public school and accepting graduation certificate. Someone who has never attended the highest grade but passed the final exam is considered as completed particular level of education.*

5. Jenjang Pendidikan Formal terdiri atas pendidikan dasar, pendidikan menengah, dan pendidikan tinggi. Jenis pendidikan yang diajarkan mencakup pendidikan umum, kejuruan, akademik, profesi, vokasi, keagamaan, dan khusus.
 - a. Pendidikan Dasar berbentuk Sekolah Dasar (SD) dan Madrasah Ibtidaiyah (MI) atau bentuk lain yang sederajat serta Sekolah Menengah Pertama (SMP) dan Madrasah Tsanawiyah (MTs), atau bentuk lain yang sederajat.
 - b. Pendidikan Menengah berbentuk Sekolah Menengah Atas (SMA), Madrasah Aliyah (MA), Sekolah Menengah Kejuruan (SMK), dan Madrasah Aliyah Kejuruan (MAK), atau bentuk lain yang sederajat.
 - c. Pendidikan Tinggi merupakan jenjang pendidikan setelah pendidikan menengah yang mencakup program pendidikan diploma, sarjana, magister diselenggarakan oleh perguruan tinggi. Perguruan tinggi dapat berbentuk akademi, politeknik, sekolah tinggi, institut, atau universitas.
6. Rumah Sakit adalah tempat pemeriksaan dan perawatan kesehatan, biasanya berada di bawah pengawasan dokter/tenaga medis, yang melayani penderita yang sakit untuk berobat rawat jalan atau rawat inap.
7. Rumah Sakit Bersalin adalah
 5. *The Formal Education Level consists of primary education, secondary education, and high education. The kind of education that taught consists of general education, vocational, academic, professional, religious, and specific education. a. The Primary Education consists of Elementary School and Islamic Elementary School or other equivalent forms and Junior High School and MTs, or other equivalent forms. b. The Secondary Education consists of the senior high school, MA, Vocational School, and Vocational Madrasah Aliyah, or other equivalent forms. c. The High Education consists of the education level after the secondary education that consists of diplomas, bachelor, master, specialist, and doctoral degrees that are held by the college. The colleges can be school, institute, or university.*
 6. *Hospital is a place for health check, usually controlled/supervised by doctors/medical personnel to serve the ill patients to get outpatient or inpatient treatment services.*
 7. *Maternity Hospital is a specialized*

- rumah sakit khusus untuk persalinan, dilengkapi pelayanan spesialis pemeriksaan kehamilan, persalinan, rawat inap dan rawat jalan ibu dan anak yang berada di bawah pengawasan dokter spesialis kandungan.
8. Rumah Bersalin adalah sarana pelayanan kesehatan dengan izin sebagai rumah bersalin, dilengkapi pelayanan pemeriksaan kehamilan, persalinan serta pemeriksaan ibu dan anak yang berada di bawah pengawasan bidan senior.
 9. Poliklinik adalah sarana kesehatan yang dipakai untuk pelayanan berobat jalan, biasanya berada di bawah pengawasan dokter/tenaga medis.
 10. Puskesmas (Pusat Kesehatan Masyarakat) adalah unit pelaksana teknis Dinas Kesehatan Kabupaten/ Kota yang mempunyai fungsi utama sebagai penyelenggara pelayanan kesehatan tingkat pertama. Wilayah kerja puskesmas maksimal adalah satu kecamatan dan untuk dapat menjangkau wilayah kerjanya, puskesmas mempunyai jaringan pelayanan yang meliputi unit Puskesmas Pembantu (Pustu), unit Puskesmas Keliling (Puskel), dan unit bidan desa/komunitas (Peraturan Menteri Kesehatan RI No. 75 Tahun 2014 Tentang Pusat Kesehatan Masyarakat).
 11. Apotek adalah suatu tempat
- hospital for childbirth, has specialist inspection service to pregnancy, childbirth, hospitalization and outpatient for mothers and children that is under the supervision of an obstetrician.*
8. *Maternity House is health care facility with a license as a maternity house, equipped with prenatal care, childbirth and examination of mothers and children which is under the supervision of a senior midwife.*
 9. *Polyclinic is a health facility in which to get outpatient services, usually under the control of doctor/ medical personnel.*
 10. *Public Health Center is technical implementation unit of regency health department that have the primary function as a first-level health care providers. The working area standard of public health center is one district and to reach their working areas, public health centers have a service network covering subsidiary of public health center, mobile public health center units, and midwife units (Regulation of the Minister of Health of Indonesia Number 75 Year 2014 about Public Health Center).*
 11. *Pharmacy is a specific place that*

tertentu yang digunakan untuk melakukan pekerjaan kefarmasian, dan penyaluran/ penjualan obat atau bahan farmasi dan perbekalan kesehatan lainnya kepada masyarakat yang dikelola oleh tenaga apoteker (Peraturan Menteri Kesehatan RI No. 1332 Tahun 2002 Tentang Perubahan Atas Peraturan Menteri Kesehatan RI No. 922/MENKES/PER/X/1993 Tentang Ketentuan dan Tata Cara Pemberian Izin Apotek).

12. Imunisasi adalah memasukkan kuman atau racun penyakit tertentu yang sudah dilemahkan (vaksin) ke dalam tubuh dengan cara disuntik atau diminum (diteteskan dalam mulut) dengan maksud agar terjadi kekebalan tubuh terhadap penyakit tersebut.
13. BCG (Bacillus Calmette Guerin) merupakan vaksinasi untuk mencegah penyakit TBC, diberikan pada bayi baru lahir atau anak, dengan suntikan pada kulit pangkal lengan atas. Bekas suntikan kemudian akan membentuk tonjolan kecil jaringan parut pada kulit lengan atas. Suntikan BCG diberikan kepada anak sebanyak 1 kali.
14. DPT (Difteri, Pertusis, Tetanus) merupakan vaksin untuk mencegah penyakit Difteri, Pertusis, dan Tetanus yang diberikan pada bayi berumur 3 bulan ke atas, dengan suntikan

is used for pharmaceutical jobs, and distribution/sale of drugs/ pharmaceuticals and other medical supplies to people that are administered by trained pharmacist (Regulation of the Minister of Health of Indonesia Number 1332Year 2002 about the Changes of Regulation of the Minister of Health of Indonesia Number 922/MENKES/PER/X/1993 about Pro-vision and Procedures for Administration of Licensed Pharmacies).

12. *Immunization is putting enervated microbe of a certain disease into human body by injection or drinking (dropping into mouth) to make the body immune to that disease.*
13. *BCG (Bacillus Calmette Guerin) is a vaccine to prevent TBC disease, given to newborns or children, by injection at the base of the skin of the upper arm. Injection site will form little bumps of scar tissue in the skin of the upper arm. BCG injections given to children 1 times.*
14. *DPT (Diphtheria, Pertussis, Tetanus) is a vaccine to prevent the diphtheria, pertussis, and tetanus disease, given to infants aged 3 months and above, with a shot in the thigh, repeated one month*

pada paha, diulang 1 bulan dan 2 bulan kemudian, sehingga suntikan imunisasi DPT lengkap pada balita berjumlah 3 kali (kadang-kadang selang waktu antar suntikan bisa lebih dari 1 bulan).

15. Peristiwa tindak pidana yang dilaporkan ialah setiap peristiwa yang diterima kepolisian dari laporan masyarakat, atau peristiwa dimana pelakunya tertangkap tangan oleh kepolisian.
16. Jumlah tindak pidana menggambarkan jumlah kasus tindak pidana yang terjadi pada kurun waktu tertentu.
17. Untuk mengukur kemiskinan, BPS menggunakan konsep kemampuan memenuhi kebutuhan dasar (basic needs approach). Dengan pendekatan ini, kemiskinan dipandang sebagai ketidakmampuan dari sisi ekonomi untuk memenuhi kebutuhan dasar makanan dan bukan makanan yang diukur dari sisi pengeluaran. Metode yang digunakan adalah menghitung Garis Kemiskinan (GK), yang terdiri dari dua komponen yaitu Garis Kemiskinan Makanan (GKM) dan Garis Kemiskinan Non-Makanan (GKNM). Penghitungan Garis Kemiskinan dilakukan secara terpisah untuk daerah perkotaan dan perdesaan.
18. Penduduk miskin adalah penduduk yang memiliki rata-rata

and two months later, so that the complete DPT immunization shots at toddler totaling 3 times (sometimes the time interval between injections can be more than 1 month).
15. *Reported crime incidence includes all criminal cases reported and received by police office, and all crimes caught by police.*
16. *Crime total refers to the number of criminal cases occurring during a given period.*
17. *To measure poverty, BPS-Statistics Indonesia has used the concept of basic needs approach. Therefore, poverty is viewed as economic inability to fulfill food and non-food basic needs which are measured by consumption/expenditure. The method used is calculating poverty line, which consists of two components that are Food Poverty Line (FPL) and Non-Food Poverty Line (NFPL). The poverty line was calculated separately for urban and rural areas.*
18. *A person whose expenditure per capita per month is below the*

pengeluaran per kapita per bulan di bawah Garis Kemiskinan.

19. Garis Kemiskinan Makanan (GKM) merupakan nilai pengeluaran kebutuhan minimum makanan yang disetarakan dengan 2.100 kkalori per kapita per hari. Garis Kemiskinan Non-Makanan (GKNM) adalah kebutuhan minimum untuk perumahan, sandang, pendidikan, kesehatan, dan kebutuhan dasar lainnya.

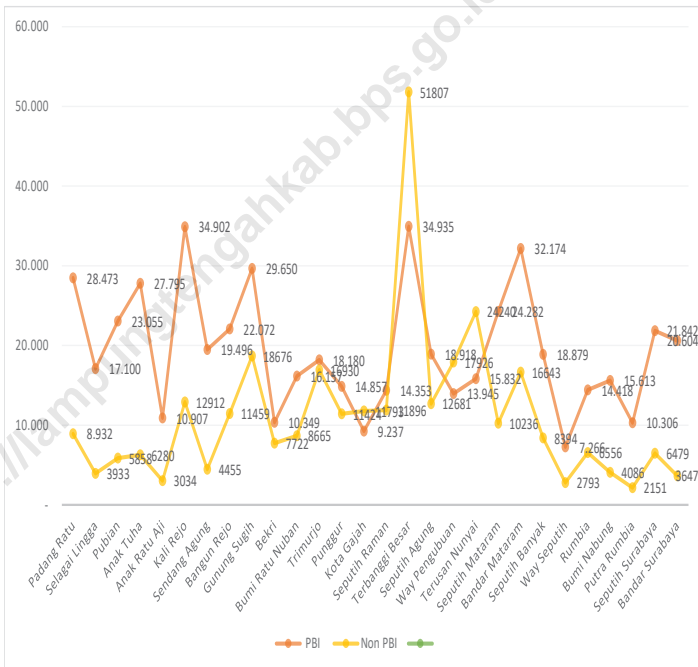
poverty line is considered to be poor.

19. *The Food Poverty Line refers to the daily minimum requirement of 2,100 kcal per capita per day. The Non-Food Poverty Line refers to the minimum requirement for household necessities for clothing, education, health, and other basic individual needs.*

Gambar 4.1
Figures

Jumlah Penerima BPJS PBI dan Non PBI Menurut Kecamatan Di Kabupaten Lampung Tengah, 2020

Number of BPJS PBI and Non PBI Recipients According to Districts in Lampung Tengah Regency, 2020



Catatan/Note: ...
 Sumber : BPJS Kesehatan Lampung Tengah/
 Source : BPJS Health of Lampung Tengah

4.1 PENDIDIKAN EDUCATION

Tabel 4.1.1 **Jumlah Sekolah, Guru, dan Murid Taman Kanak-Kanak (TK) di Bawah Kementerian Pendidikan dan Kebudayaan Menurut Kecamatan di Kabupaten Lampung Tengah, 2019/2020 dan 2020/2021**
Number of Schools, Teachers, and Pupils in Kindergarten Under The Ministry of Education and Culture by Subdistrict in Lampung Tengah Regency, 2019/2020 and 2020/2021

Kecamatan Subdistrict	Sekolah/Schools					
	Negeri/Public		Swasta/Private		Jumlah Total	
	2019/2020	2020/2021	2019/2020	2020/2021	2019/2020	2020/2021
(1)	(2)	(3)	(4)	(5)	(6)	(7)
Padang Ratu	26	26	-	-	26	26
Selagai Lingga	22	22	4	4	26	26
Pubian	28	28	3	4	31	32
Anak Tuha	21	21	3	3	24	24
Anak Ratu Aji	13	13	-	-	13	13
Kali Rejo	37	37	4	4	41	41
Sendang Agung	24	24	1	1	25	25
Bangun Rejo	36	36	2	2	38	38
Gunung Sugih	34	34	1	1	35	35
Bekri	15	15	1	1	16	16
Bumi Ratu Nuban	12	12	2	2	14	14
Trimurjo	41	41	-	-	41	41
Punggur	25	25	2	2	27	27
Kota Gajah	21	21	3	4	24	25
Seputih Raman	29	29	-	-	29	29

Lanjutan Tabel/*Continued Table* 4.1.1

Kecamatan Subdistrict	Sekolah/Schools					
	Negeri/Public		Swasta/Private		Jumlah Total	
	2019/2020	2020/2021	2019/2020	2020/2021	2019/2020	2020/2021
(1)	(2)	(3)	(4)	(5)	(6)	(7)
Terbanggi Besar	35	35	13	14	48	49
Seputih Agung	24	24	-	-	24	24
Way Pengubuan	18	18	2	2	20	20
Terusan Nunyai	17	17	3	3	20	20
Seputih Mataram	30	30	2	2	32	32
Bandar Mataram	25	24	4	4	29	28
Seputih Banyak	35	35	1	1	36	36
Way Seputih	15	15	-	-	15	15
Rumbia	24	24	2	2	26	26
Bumi Nabung	22	22	-	-	22	22
Putra Rumbia	9	9	-	-	9	9
Seputih Surabaya	30	30	2	2	32	32
Bandar Surabaya	16	16	-	-	16	16
Lampung Tengah	684	683	55	58	739	741

Lanjutan Tabel/*Continued Table* 4.1.1

Kecamatan Subdistrict	Guru/Teacher					
	Negeri/Public		Swasta/Private		Jumlah Total	
	2019/2020	2020/2021	2019/2020	2020/2021	2019/2020	2020/2021
(1)	(8)	(9)	(10)	(11)	(12)	(13)
Padang Ratu	-	-	67	62	67	62
Selagai Lingga	6	6	53	50	59	56
Pubian	-	-	56	66	56	66
Anak Tuha	-	-	47	41	47	41
Anak Ratu Aji	-	-	43	43	43	43
Kali Rejo	-	-	141	139	141	139
Sendang Agung	-	-	89	84	89	84
Bangun Rejo	-	-	100	96	100	96
Gunung Sugih	10	10	108	106	118	116
Bekri	-	-	41	42	41	42
Bumi Ratu Nuban	-	-	52	53	52	53
Trimurjo	17	16	88	88	105	104
Punggur	-	-	67	67	67	67
Kota Gajah	-	-	80	80	80	80
Seputih Raman	-	-	71	70	71	70
Terbanggi Besar	10	10	180	178	190	188

Lanjutan Tabel/*Continued Table* 4.1.1

Kecamatan Subdistrict	Guru/Teacher					
	Negeri/Public		Swasta/Private		Jumlah Total	
	2019/2020	2020/2021	2019/2020	2020/2021	2019/2020	2020/2021
(1)	(8)	(9)	(10)	(11)	(12)	(13)
Seputih Agung	-	-	48	44	48	44
Way Pengubuan	-	-	55	48	55	48
Terusan Nunyai	-	-	107	101	107	101
Seputih Mataram	-	-	73	66	73	66
Bandar Mataram	-	-	120	115	120	115
Seputih Banyak	-	-	44	41	44	41
Way Seputih	-	-	26	25	26	25
Rumbia	-	-	53	57	53	57
Bumi Nabung	1	1	43	41	44	42
Putra Rumbia	-	-	37	36	37	36
Seputih Surabaya	-	-	108	113	108	113
Bandar Surabaya	-	-	61	68	61	68
Lampung Tengah	44	43	2 058	2 020	2 102	2 063

Lanjutan Tabel/*Continued Table 4.1.1*

Kecamatan Subdistrict	Murid/Students					
	Negeri/Public		Swasta/Private		Jumlah Total	
	2019/2020	2020/2021	2019/2020	2020/2021	2019/2020	2020/2021
(1)	(14)	(15)	(16)	(17)	(18)	(19)
Padang Ratu	-	-	951	800	951	800
Selagai Lingga	18	26	665	645	683	671
Pubian	-	-	813	747	813	747
Anak Tuha	-	-	506	459	506	459
Anak Ratu Aji	-	-	327	312	327	312
Kali Rejo	-	-	1 721	1 516	1 721	1 516
Sendang Agung	-	-	832	847	832	847
Bangun Rejo	-	-	1 251	1 186	1 251	1 186
Gunung Sugih	103	76	1 059	887	1 162	963
Bekri	-	-	469	445	469	445
Bumi Ratu Nuban	-	-	714	665	714	665
Trimurjo	135	70	878	805	1 013	875
Punggur	-	-	708	756	708	756
Kota Gajah	-	-	750	682	750	682
Seputih Raman	-	-	916	874	916	874
Terbanggi Besar	105	101	2 336	2 078	2 441	2 179

Lanjutan Tabel/*Continued Table* 4.1.1

Kecamatan Subdistrict	Murid/Students					
	Negeri/Public		Swasta/Private		Jumlah Total	
	2019/2020	2020/2021	2019/2020	2020/2021	2019/2020	2020/2021
(1)	(14)	(15)	(16)	(17)	(18)	(19)
Seputih Agung	-	-	596	580	596	580
Way Pengubuan	-	-	640	596	640	596
Terusan Nunyai	-	-	1 325	1 289	1 325	1 289
Seputih Mataram	-	-	957	831	957	831
Bandar Mataram	-	-	1 495	1 438	1 495	1 438
Seputih Banyak	-	-	555	501	555	501
Way Seputih	-	-	266	253	266	253
Rumbia	-	-	518	525	518	525
Bumi Nabung	13	12	446	441	459	453
Putra Rumbia	-	-	367	320	367	320
Seputih Surabaya	-	-	1 068	915	1 068	915
Bandar Surabaya	-	-	675	623	675	623
Lampung Tengah	374	285	23 804	22 016	24 178	22 301

Catatan/Note: ¹ Jumlah guru termasuk kepala sekolah dan guru/*The total of teachers including headmaster and teacher*

Sumber : Kementerian Pendidikan dan Kebudayaan, Data Semester Ganji

Source : Ministry of Educations and Culture, Odd Semester Data

Tabel
Table 4.1.2

**Jumlah Sekolah, Guru, dan Murid Raudatul Athfal (RA)
di Bawah Kementerian Agama Menurut Kecamatan di
Kabupaten Lampung Tengah, 2018/2019 dan 2019/2020**
**Number of Schools, Teachers, and Pupils in Raudatul Athfal
(RA) Under The Ministry of Religious Affairs by Subdistrict in
Lampung Tengah Regency, 2018/2019 and 2019/2020**

Kecamatan Subdistrict	Raudatul Athfal (RA) / Raudatul Athfal (RA)					
	Sekolah/Schools		Guru/Teacher		Murid/Pupils	
	2018/2019	2019/2020	2018/2019	2019/2020	2018/2019	2019/2020
(1)	(2)	(3)	(4)	(5)	(6)	(7)
Padang Ratu	...	5	...	24	...	297
Selagai Lingga	...	2	...	7	...	83
Pubian	...	10	...	42	...	459
Anak Tuha	...	1	...	11	...	109
Anak Ratu Aji	...	-	...	-	...	-
Kali Rejo	...	1	...	3	...	32
Sendang Agung	...	4	...	13	...	149
Bangun Rejo	...	4	...	18	...	256
Gunung Sugih	...	3	...	12	...	151
Bekri	...	2	...	7	...	30
Bumi Ratu Nuban	...	1	...	5	...	36
Trimurjo	...	1	...	4	...	50
Punggur	...	2	...	10	...	154
Kota Gajah	...	3	...	15	...	181
Seputih Raman	...	11	...	49	...	616

Lanjutan Tabel/*Continued Table* 4.1.2

Kecamatan Subdistrict	Raudatul Athfal (RA) / Raudatul Athfal (RA)					
	Sekolah/Schools		Guru/Teacher		Murid/Pupils	
	2018/2019	2019/2020	2018/2019	2019/2020	2018/2019	2019/2020
(1)	(2)	(3)	(4)	(5)	(6)	(7)
Terbanggi Besar	...	3	...	10	...	109
Seputih Agung	...	5	...	23	...	242
Way Pengubuan	...	3	...	12	...	150
Terusan Nunyai	...	-	...	-	...	-
Seputih Mataram	...	5	...	15	...	258
Bandar Mataram	...	9	...	33	...	460
Seputih Banyak	...	11	...	51	...	657
Way Seputih	...	6	...	22	...	348
Rumbia	...	7	...	31	...	307
Bumi Nabung	...	5	...	19	...	219
Putra Rumbia	...	2	...	8	...	132
Seputih Surabaya	...	-	...	-	...	-
Bandar Surabaya	...	4	...	14	...	183
Lampung Tengah	...	110	...	458	...	5 668

Catatan/Note: Kementerian Agama, EMIS, data semester ganjil/ Ministry of Religious Affairs, EMIS, odd semester

Sumber: Kementerian Agama, EMIS, data semester ganjil

Source: Ministry of Religious Affairs, EMIS, odd semester data

Tabel
Table 4.1.3

**Jumlah Sekolah, Guru, dan Murid Sekolah Dasar (SD)
di Bawah Kementerian Pendidikan dan Kebudayaan
Menurut Kecamatan di Kabupaten Lampung Tengah,
2019/2020 dan 2020/2021**
*Number of Schools, Teachers, and Pupils in Primary Schools
Under The Ministry of Education and Culture by Subdistrict
in Lampung Tengah Regency, 2019/2020 and 2020/2021*

Kecamatan Subdistrict	Sekolah/Schools					
	Negeri/Public		Swasta/Private		Jumlah Total	
	2019/2020	2020/2021	2019/2020	2020/2021	2019/2020	2020/2021
(1)	(2)	(3)	(4)	(5)	(6)	(7)
Padang Ratu	26	26	-	-	26	26
Selagai Lingga	22	22	4	4	26	26
Pubian	28	28	3	4	31	32
Anak Tuha	21	21	3	3	24	24
Anak Ratu Aji	13	13	-	-	13	13
Kali Rejo	37	37	4	4	41	41
Sendang Agung	24	24	1	1	25	25
Bangun Rejo	36	36	2	2	38	38
Gunung Sugih	34	34	1	1	35	35
Bekri	15	15	1	1	16	16
Bumi Ratu Nuban	12	12	2	2	14	14
Trimurjo	41	41	-	-	41	41
Punggur	25	25	2	2	27	27
Kota Gajah	21	21	3	4	24	25
Seputih Raman	29	29	-	-	29	29

Lanjutan Tabel/*Continued Table* 4.1.3

Kecamatan Subdistrict	Sekolah/Schools					
	Negeri/Public		Swasta/Private		Jumlah Total	
	2019/2020	2020/2021	2019/2020	2020/2021	2019/2020	2020/2021
(1)	(2)	(3)	(4)	(5)	(6)	(7)
Terbanggi Besar	35	35	13	14	48	49
Seputih Agung	24	24	-	-	24	24
Way Pengubuan	18	18	2	2	20	20
Terusan Nunyai	17	17	3	3	20	20
Seputih Mataram	30	30	2	2	32	32
Bandar Mataram	25	24	4	4	29	28
Seputih Banyak	35	35	1	1	36	36
Way Seputih	15	15	-	-	15	15
Rumbia	24	24	2	2	26	26
Bumi Nabung	22	22	-	-	22	22
Putra Rumbia	9	9	-	-	9	9
Seputih Surabaya	30	30	2	2	32	32
Bandar Surabaya	16	16	-	-	16	16
Lampung Tengah	684	683	55	58	739	741

Lanjutan Tabel/*Continued Table* 4.1.3

Kecamatan Subdistrict	Guru/Teacher					
	Negeri/Public		Swasta/Private		Jumlah Total	
	2019/2020	2020/2021	2019/2020	2020/2021	2019/2020	2020/2021
(1)	(8)	(9)	(10)	(11)	(12)	(13)
Padang Ratu	253	250	-	-	253	250
Selagai Lingga	222	190	23	19	245	209
Pubian	266	241	23	23	289	264
Anak Tuha	232	214	22	21	254	235
Anak Ratu Aji	142	147	-	-	142	147
Kali Rejo	391	362	38	40	429	402
Sendang Agung	237	210	11	11	248	221
Bangun Rejo	349	335	18	19	367	354
Gunung Sugih	428	424	4	3	432	427
Bekri	177	183	6	8	183	191
Bumi Ratu Nuban	161	159	14	14	175	173
Trimurjo	416	401	-	-	416	401
Punggur	282	269	20	20	302	289
Kota Gajah	261	274	40	48	301	322
Seputih Raman	321	331	-	-	321	331
Terbanggi Besar	513	542	204	203	717	745

Lanjutan Tabel/*Continued Table* 4.1.3

Kecamatan Subdistrict	Guru/Teacher					
	Negeri/Public		Swasta/Private		Jumlah Total	
	2019/2020	2020/2021	2019/2020	2020/2021	2019/2020	2020/2021
(1)	(8)	(9)	(10)	(11)	(12)	(13)
Seputih Agung	290	297	-	-	290	297
Way Pengubuan	217	196	10	11	227	207
Terusan Nunyai	274	278	31	35	305	313
Seputih Mataram	303	293	8	9	311	302
Bandar Mataram	327	248	91	100	418	348
Seputih Banyak	342	329	7	9	349	338
Way Seputih	130	131	-	-	130	131
Rumbia	251	244	11	15	262	259
Bumi Nabung	217	195	-	-	217	195
Putra Rumbia	113	121	-	-	113	121
Seputih Surabaya	303	315	5	6	308	321
Bandar Surabaya	208	208	-	-	208	208
Lampung Tengah	7 626	7 387	586	614	8 212	8 001

Lanjutan Tabel/*Continued Table* 4.1.3

Kecamatan Subdistrict	Murid/Students					
	Negeri/Public		Swasta/Private		Jumlah Total	
	2019/2020	2020/2021	2019/2020	2020/2021	2019/2020	2020/2021
(1)	(14)	(15)	(16)	(17)	(18)	(19)
Padang Ratu	4 829	4 764	-	-	4 829	4 764
Selagai Lingga	3 111	3 128	268	269	3 379	3 397
Pubian	4 071	4 083	328	419	4 399	4 502
Anak Tuha	3 984	4 052	284	271	4 268	4 323
Anak Ratu Aji	1 977	1 935	-	-	1 977	1 935
Kali Rejo	5 950	5 771	741	862	6 691	6 633
Sendang Agung	3 502	3 412	188	223	3 690	3 635
Bangun Rejo	5 830	5 804	304	322	6 134	6 126
Gunung Sugih	6 740	6 633	56	92	6 796	6 725
Bekri	2 911	2 881	37	38	2 948	2 919
Bumi Ratu Nuban	2 700	2 735	164	163	2 864	2 898
Trimurjo	4 506	4 332	-	-	4 506	4 332
Punggur	3 201	3 058	214	236	3 415	3 294
Kota Gajah	3 271	3 124	733	830	4 004	3 954
Seputih Raman	4 772	4 784	-	-	4 772	4 784
Terbanggi Besar	9 685	9 572	4 211	4 113	13 896	13 685

Lanjutan Tabel/*Continued Table* 4.1.3

Kecamatan Subdistrict	Murid/Students					
	Negeri/Public		Swasta/Private		Jumlah Total	
	2019/2020	2020/2021	2019/2020	2020/2021	2019/2020	2020/2021
(1)	(14)	(15)	(16)	(17)	(18)	(19)
Seputih Agung	5 175	5 075	-	-	5 175	5 075
Way Pengubuan	3 927	3 893	185	231	4 112	4 124
Terusan Nunyai	4 968	4 820	619	580	5 587	5 400
Seputih Mataram	5 291	5 255	78	132	5 369	5 387
Bandar Mataram	6 325	6 219	794	747	7 119	6 966
Seputih Banyak	4 631	4 623	117	162	4 748	4 785
Way Seputih	2 013	1 970	-	-	2 013	1 970
Rumbia	3 726	3 706	160	200	3 886	3 906
Bumi Nabung	3 066	3 054	-	-	3 066	3 054
Putra Rumbia	2 148	2 145	-	-	2 148	2 145
Seputih Surabaya	5 119	5 072	55	47	5 174	5 119
Bandar Surabaya	3 684	3 635	-	-	3 684	3 635
Lampung Tengah	121 113	119 535	9 536	9 937	130 649	129 472

Catatan/Note: ¹ Jumlah guru termasuk kepala sekolah dan guru/*The total of teachers including headmaster and teacher*

Sumber : Kementerian Pendidikan dan Kebudayaan, Data Semester Ganji

Source : Ministry of Educations and Culture, Odd Semester Data

Tabel
Table 4.1.4**Jumlah Sekolah, Guru, dan Murid Madrasah Ibtidaiyah (MI) di Bawah Kementerian Agama Menurut Kecamatan di Kabupaten Lampung Tengah, 2018/2019 dan 2019/2020****Number of Schools, Teachers, and Pupils in Madrasah Ibtidaiyah (MI) Under The Ministry of Religious Affairs by Subdistrict in Lampung Tengah Regency, 2018/2019 and 2019/2020**

Kecamatan Subdistrict	Sekolah/Schools					
	Negeri/Public		Swasta/Private		Jumlah Total	
	2018/2019	2019/2020	2018/2019	2019/2020	2018/2019	2019/2020
(1)	(2)	(3)	(4)	(5)	(6)	(7)
Padang Ratu	...	-	...	6	...	6
Selagai Lingga	...	-	...	2	...	2
Pubian	...	-	...	8	...	8
Anak Tuha	...	-	...	1	...	1
Anak Ratu Aji	...	-	...	1	...	1
Kali Rejo	...	-	...	5	...	5
Sendang Agung	...	-	...	8	...	8
Bangun Rejo	...	-	...	5	...	5
Gunung Sugih	...	-	...	-	...	-
Bekri	...	-	...	2	...	2
Bumi Ratu Nuban	...	-	...	4	...	4
Trimurjo	...	-	...	2	...	2
Punggur	...	-	...	3	...	3
Kota Gajah	...	-	...	1	...	1
Seputih Raman	...	-	...	1	...	1

Lanjutan Tabel/*Continued Table* 4.1.4

Kecamatan Subdistrict	Sekolah/Schools					
	Negeri/Public		Swasta/Private		Jumlah Total	
	2018/2019	2019/2020	2018/2019	2019/2020	2018/2019	2019/2020
(1)	(2)	(3)	(4)	(5)	(6)	(7)
Terbanggi Besar	...	-	...	2	...	2
Seputih Agung	...	-	...	3	...	3
Way Pengubuan	...	-	...	3	...	3
Terusan Nunyai	...	-	...	2	...	2
Seputih Mataram	...	-	...	-	...	-
Bandar Mataram	...	-	...	8	...	8
Seputih Banyak	...	-	...	1	...	1
Way Seputih	...	-	...	-	...	-
Rumbia	...	-	...	3	...	3
Bumi Nabung	...	-	...	4	...	4
Putra Rumbia	...	-	...	1	...	1
Seputih Surabaya	...	-	...	-	...	-
Bandar Surabaya	...	-	...	4	...	4
Lampung Tengah	...	-	...	80	...	80

Lanjutan Tabel/*Continued Table* 4.1.4

Kecamatan Subdistrict	Guru/Teacher					
	Negeri/Public		Swasta/Private		Jumlah Total	
	2018/2019	2019/2020	2018/2019	2019/2020	2018/2019	2019/2020
(1)	(8)	(9)	(10)	(11)	(12)	(13)
Padang Ratu	...	-	...	61	...	61
Selagai Lingga	...	-	...	24	...	24
Pubian	...	-	...	54	...	54
Anak Tuha	...	-	...	21	...	21
Anak Ratu Aji	...	-	...	11	...	11
Kali Rejo	...	-	...	39	...	39
Sendang Agung	...	-	...	81	...	81
Bangun Rejo	...	-	...	50	...	50
Gunung Sugih	...	-	...	-	...	-
Bekri	...	-	...	20	...	20
Bumi Ratu Nuban	...	-	...	49	...	49
Trimurjo	...	-	...	21	...	21
Punggur	...	-	...	32	...	32
Kota Gajah	...	-	...	10	...	10
Seputih Raman	...	-	...	13	...	13
Terbanggi Besar	...	-	...	17	...	17

Lanjutan Tabel/*Continued Table* 4.1.4

Kecamatan Subdistrict	Guru/Teacher					
	Negeri/Public		Swasta/Private		Jumlah Total	
	2018/2019	2019/2020	2018/2019	2019/2020	2018/2019	2019/2020
(1)	(8)	(9)	(10)	(11)	(12)	(13)
Seputih Agung	...	-	...	34	...	34
Way Pengubuan	...	-	...	32	...	32
Terusan Nunyai	...	-	...	15	...	15
Seputih Mataram	...	-	...	-	...	-
Bandar Mataram	...	-	...	64	...	64
Seputih Banyak	...	-	...	11	...	11
Way Seputih	...	-	...	-	...	-
Rumbia	...	-	...	28	...	28
Bumi Nabung	...	-	...	39	...	39
Putra Rumbia	...	-	...	8	...	8
Seputih Surabaya	...	-	...	-	...	-
Bandar Surabaya	...	-	...	31	...	31
Lampung Tengah	...	-	...	765	...	765

Lanjutan Tabel/*Continued Table 4.1.4*

Kecamatan Subdistrict	Murid/Students					
	Negeri/Public		Swasta/Private		Jumlah Total	
	2018/2019	2019/2020	2018/2019	2019/2020	2018/2019	2019/2020
(1)	(14)	(15)	(16)	(17)	(18)	(19)
Padang Ratu	...	-	...	757	...	757
Selagai Lingga	...	-	...	152	...	152
Pubian	...	-	...	789	...	789
Anak Tuha	...	-	...	464	...	464
Anak Ratu Aji	...	-	...	76	...	76
Kali Rejo	...	-	...	809	...	809
Sendang Agung	...	-	...	989	...	989
Bangun Rejo	...	-	...	714	...	714
Gunung Sugih	...	-	...	-	...	-
Bekri	...	-	...	169	...	169
Bumi Ratu Nuban	...	-	...	418	...	418
Trimurjo	...	-	...	368	...	368
Punggur	...	-	...	604	...	604
Kota Gajah	...	-	...	97	...	97
Seputih Raman	...	-	...	110	...	110
Terbanggi Besar	...	-	...	254	...	254

Lanjutan Tabel/*Continued Table* 4.1.4

Kecamatan Subdistrict	Murid/Students					
	Negeri/Public		Swasta/Private		Jumlah Total	
	2018/2019	2019/2020	2018/2019	2019/2020	2018/2019	2019/2020
(1)	(14)	(15)	(16)	(17)	(18)	(19)
Seputih Agung	...	-	...	299	...	299
Way Pengubuan	...	-	...	312	...	312
Terusan Nunyai	...	-	...	117	...	117
Seputih Mataram	...	-	...	-	...	-
Bandar Mataram	...	-	...	1 161	...	1 161
Seputih Banyak	...	-	...	124	...	124
Way Seputih	...	-	...	-	...	-
Rumbia	...	-	...	319	...	319
Bumi Nabung	...	-	...	494	...	494
Putra Rumbia	...	-	...	50	...	50
Seputih Surabaya	...	-	...	-	...	-
Bandar Surabaya	...	-	...	619	...	619
Lampung Tengah	...	-	...	10 265	...	10 265

Catatan/Note: Kementerian Agama, EMIS, data semester ganjil/Ministry of Religious Affairs, EMIS, odd semester

Sumber: Kementerian Agama, EMIS, data semester ganjil

Source: Ministry of Religious Affairs, EMIS, odd semester data

Tabel
Table 4.1.5

Jumlah Sekolah, Guru, dan Murid Sekolah Menengah Pertama (SMP) di Bawah Kementerian Pendidikan dan Kebudayaan Menurut Kecamatan di Kabupaten Lampung Tengah, 2019/2020 dan 2020/2021
Number of Schools, Teachers, and Pupils in Lower Secondary Schools Under The Ministry of Education and Culture by Subdistrict in Lampung Tengah Regency, 2019/2020 and 2020/2021

Kecamatan Subdistrict	Sekolah/Schools					
	Negeri/Public		Swasta/Private		Jumlah Total	
	2019/2020	2020/2021	2019/2020	2020/2021	2019/2020	2020/2021
(1)	(2)	(3)	(4)	(5)	(6)	(7)
Padang Ratu	6	6	3	3	9	9
Selagai Lingga	6	6	4	4	10	10
Pubian	6	6	4	4	10	10
Anak Tuha	2	2	3	3	5	5
Anak Ratu Aji	3	3	1	1	4	4
Kali Rejo	2	2	9	9	11	11
Sendang Agung	2	2	6	6	8	8
Bangun Rejo	2	2	7	6	9	8
Gunung Sugih	5	5	4	4	9	9
Bekri	2	2	4	4	6	6
Bumi Ratu Nuban	2	2	3	3	5	5
Trimurjo	3	3	3	3	6	6
Punggur	2	2	4	5	6	7
Kota Gajah	2	2	7	7	9	9
Seputih Raman	2	2	3	3	5	5

Lanjutan Tabel/*Continued Table 4.1.5*

Kecamatan Subdistrict	Sekolah/Schools					
	Negeri/Public		Swasta/Private		Jumlah Total	
	2019/2020	2020/2021	2019/2020	2020/2021	2019/2020	2020/2021
(1)	(2)	(3)	(4)	(5)	(6)	(7)
Terbanggi Besar	6	6	13	12	19	18
Seputih Agung	2	2	7	8	9	10
Way Pengubuan	5	5	2	3	7	8
Terusan Nunyai	3	3	3	3	6	6
Seputih Mataram	2	2	5	4	7	6
Bandar Mataram	2	2	12	12	14	14
Seputih Banyak	2	2	5	5	7	7
Way Seputih	2	2	-	-	2	2
Rumbia	3	3	5	4	8	7
Bumi Nabung	2	2	5	5	7	7
Putra Rumbia	1	1	2	1	3	2
Seputih Surabaya	2	2	3	3	5	5
Bandar Surabaya	2	2	2	2	4	4
Lampung Tengah	81	81	129	127	210	208

Lanjutan Tabel/*Continued Table 4.1.5*

Kecamatan Subdistrict	Guru/Teacher					
	Negeri/Public		Swasta/Private		Jumlah Total	
	2019/2020	2020/2021	2019/2020	2020/2021	2019/2020	2020/2021
(1)	(8)	(9)	(10)	(11)	(12)	(13)
Padang Ratu	97	98	32	30	129	128
Selagai Lingga	66	69	33	31	99	100
Pubian	71	76	41	40	112	116
Anak Tuha	37	36	31	31	68	67
Anak Ratu Aji	48	49	5	4	53	53
Kali Rejo	75	76	97	98	172	174
Sendang Agung	55	56	68	68	123	124
Bangun Rejo	66	66	77	73	143	139
Gunung Sugih	113	114	30	28	143	142
Bekri	36	37	28	37	64	74
Bumi Ratu Nuban	50	52	26	27	76	79
Trimurjo	151	155	29	27	180	182
Punggur	95	102	57	59	152	161
Kota Gajah	116	120	71	76	187	196
Seputih Raman	92	87	37	37	129	124
Terbanggi Besar	249	261	133	141	382	402

Lanjutan Tabel/*Continued Table* 4.1.5

Kecamatan Subdistrict	Guru/Teacher					
	Negeri/Public		Swasta/Private		Jumlah Total	
	2019/2020	2020/2021	2019/2020	2020/2021	2019/2020	2020/2021
(1)	(8)	(9)	(10)	(11)	(12)	(13)
Seputih Agung	65	69	77	86	142	155
Way Pengubuan	96	97	13	14	109	111
Terusan Nunyai	86	87	46	48	132	135
Seputih Mataram	70	71	23	19	93	90
Bandar Mataram	53	54	124	115	177	169
Seputih Banyak	71	70	62	63	133	133
Way Seputih	63	62	-	-	63	62
Rumbia	72	72	31	31	103	103
Bumi Nabung	37	40	35	44	72	84
Putra Rumbia	20	20	17	15	37	35
Seputih Surabaya	57	61	29	30	86	91
Bandar Surabaya	38	37	30	32	68	69
Lampung Tengah	2 145	2 194	1 282	1 304	3 427	3 498

Lanjutan Tabel/Continued Table 4.1.5

Kecamatan Subdistrict	Murid/Students					
	Negeri/Public		Swasta/Private		Jumlah Total	
	2019/2020	2020/2021	2019/2020	2020/2021	2019/2020	2020/2021
(1)	(14)	(15)	(16)	(17)	(18)	(19)
Padang Ratu	1 275	1 324	409	435	1 684	1 759
Selagai Lingga	569	609	374	364	943	973
Pubian	990	999	760	746	1 750	1 745
Anak Tuha	508	502	324	297	832	799
Anak Ratu Aji	776	845	50	54	826	899
Kali Rejo	1 204	1 226	1 080	1 038	2 284	2 264
Sendang Agung	812	833	929	957	1 741	1 790
Bangun Rejo	1 217	1 204	872	816	2 089	2 020
Gunung Sugih	1 521	1 566	270	274	1 791	1 840
Bekri	488	529	514	539	1 002	1 068
Bumi Ratu Nuban	599	626	401	425	1 000	1 051
Trimurjo	1 637	1 615	256	208	1 893	1 823
Punggur	1 215	1 230	465	499	1 680	1 729
Kota Gajah	1 722	1 784	596	549	2 318	2 333
Seputih Raman	1 138	1 139	309	265	1 447	1 404
Terbanggi Besar	4 110	4 278	1 748	1 791	5 858	6 069

Lanjutan Tabel/*Continued Table* 4.1.5

Kecamatan Subdistrict	Murid/Students					
	Negeri/Public		Swasta/Private		Jumlah Total	
	2019/2020	2020/2021	2019/2020	2020/2021	2019/2020	2020/2021
(1)	(14)	(15)	(16)	(17)	(18)	(19)
Seputih Agung	1 226	1 236	1 100	1 159	2 326	2 395
Way Pengubuan	1 380	1 398	137	188	1 517	1 586
Terusan Nunyai	1 382	1 391	613	650	1 995	2 041
Seputih Mataram	1 361	1 381	293	309	1 654	1 690
Bandar Mataram	1 031	1 055	1 567	1 490	2 598	2 545
Seputih Banyak	1 016	980	1 028	1 064	2 044	2 044
Way Seputih	777	837	-	-	777	837
Rumbia	1 232	1 256	499	583	1 731	1 839
Bumi Nabung	462	527	294	287	756	814
Putra Rumbia	329	382	272	277	601	659
Seputih Surabaya	1 127	1 128	253	265	1 380	1 393
Bandar Surabaya	465	439	467	523	932	962
Lampung Tengah	31 569	32 319	15 880	16 052	47 449	48 371

Catatan/Note: ¹ Jumlah guru termasuk kepala sekolah dan guru/*The total of teachers including headmaster and teacher*

Sumber : Kementerian Pendidikan dan Kebudayaan, Data Semester Ganji

Source : Ministry of Educations and Culture, Odd Semester Data

Tabel
Table 4.1.6**Jumlah Sekolah, Guru, dan Murid Madrasah Tsanawiyah (MTs) di Bawah Kementerian Agama Menurut Kecamatan di Kabupaten Lampung Tengah, 2018/2019 dan 2019/2020****Number of Schools, Teachers, and Pupils in Madrasah Tsanawiyah (MTs) Under The Ministry of Religious Affairs by Subdistrict in Lampung Tengah Regency, 2018/2019 and 2019/2020**

Kecamatan Subdistrict	Sekolah/Schools					
	Negeri/Public		Swasta/Private		Jumlah Total	
	2018/2019	2019/2020	2018/2019	2019/2020	2018/2019	2019/2020
(1)	(2)	(3)	(4)	(5)	(6)	(7)
Padang Ratu	...	-	...	3	...	3
Selagai Lingga	...	-	...	3	...	3
Pubian	...	-	...	3	...	3
Anak Tuha	...	-	...	3	...	3
Anak Ratu Aji	...	-	...	1	...	1
Kali Rejo	...	-	...	6	...	6
Sendang Agung	...	-	...	4	...	4
Bangun Rejo	...	-	...	2	...	2
Gunung Sugih	...	-	...	2	...	2
Bekri	...	-	...	2	...	2
Bumi Ratu Nuban	...	-	...	4	...	4
Trimurjo	...	-	...	4	...	4
Punggur	...	-	...	3	...	3
Kota Gajah	...	-	...	2	...	2
Seputih Raman	...	-	...	5	...	5

Lanjutan Tabel/*Continued Table* 4.1.6

Kecamatan Subdistrict	Sekolah/Schools					
	Negeri/Public		Swasta/Private		Jumlah Total	
	2018/2019	2019/2020	2018/2019	2019/2020	2018/2019	2019/2020
(1)	(2)	(3)	(4)	(5)	(6)	(7)
Terbanggi Besar	...	1	...	4	...	5
Seputih Agung	...	-	...	7	...	7
Way Pengubuan	...	-	...	4	...	4
Terusan Nunyai	...	-	...	1	...	1
Seputih Mataram	...	-	...	3	...	3
Bandar Mataram	...	-	...	7	...	7
Seputih Banyak	...	-	...	4	...	4
Way Seputih	...	-	...	2	...	2
Rumbia	...	-	...	3	...	3
Bumi Nabung	...	-	...	6	...	6
Putra Rumbia	...	-	...	2	...	2
Seputih Surabaya	...	-	...	5	...	5
Bandar Surabaya	...	1	...	2	...	3
Lampung Tengah	...	2	...	97	...	99

Lanjutan Tabel/Continued Table 4.1.6

Kecamatan Subdistrict	Guru/Teacher					
	Negeri/Public		Swasta/Private		Jumlah Total	
	2018/2019	2019/2020	2018/2019	2019/2020	2018/2019	2019/2020
(1)	(8)	(9)	(10)	(11)	(12)	(13)
Padang Ratu	...	-	...	56	...	56
Selagai Lingga	...	-	...	34	...	34
Pubian	...	-	...	34	...	34
Anak Tuha	...	-	...	52	...	52
Anak Ratu Aji	...	-	...	7	...	7
Kali Rejo	...	-	...	94	...	94
Sendang Agung	...	-	...	43	...	43
Bangun Rejo	...	-	...	21	...	21
Gunung Sugih	...	-	...	33	...	33
Bekri	...	-	...	29	...	29
Bumi Ratu Nuban	...	-	...	70	...	70
Trimurjo	...	-	...	43	...	43
Punggur	...	-	...	57	...	57
Kota Gajah	...	-	...	73	...	73
Seputih Raman	...	-	...	76	...	76
Terbanggi Besar	...	47	...	60	...	107

Lanjutan Tabel/*Continued Table* 4.1.6

Kecamatan Subdistrict	Guru/Teacher					
	Negeri/Public		Swasta/Private		Jumlah Total	
	2018/2019	2019/2020	2018/2019	2019/2020	2018/2019	2019/2020
(1)	(8)	(9)	(10)	(11)	(12)	(13)
Seputih Agung	...	-	...	80	...	80
Way Pengubuan	...	-	...	45	...	45
Terusan Nunyai	...	-	...	16	...	16
Seputih Mataram	...	-	...	34	...	34
Bandar Mataram	...	-	...	59	...	59
Seputih Banyak	...	-	...	64	...	64
Way Seputih	...	-	...	19	...	19
Rumbia	...	-	...	40	...	40
Bumi Nabung	...	-	...	63	...	63
Putra Rumbia	...	-	...	15	...	15
Seputih Surabaya	...	-	...	46	...	46
Bandar Surabaya	...	19	...	22	...	41
Lampung Tengah	...	66	...	1 285	...	1 351

Lanjutan Tabel/*Continued Table 4.1.6*

Kecamatan Subdistrict	Murid/Students					
	Negeri/Public		Swasta/Private		Jumlah Total	
	2018/2019	2019/2020	2018/2019	2019/2020	2018/2019	2019/2020
(1)	(14)	(15)	(16)	(17)	(18)	(19)
Padang Ratu	...	-	...	795	...	795
Selagai Lingga	...	-	...	213	...	213
Pubian	...	-	...	388	...	388
Anak Tuha	...	-	...	791	...	791
Anak Ratu Aji	...	-	...	107	...	107
Kali Rejo	...	-	...	1752	...	1752
Sendang Agung	...	-	...	584	...	584
Bangun Rejo	...	-	...	337	...	337
Gunung Sugih	...	-	...	341	...	341
Bekri	...	-	...	173	...	173
Bumi Ratu Nuban	...	-	...	786	...	786
Trimurjo	...	-	...	311	...	311
Punggur	...	-	...	805	...	805
Kota Gajah	...	-	...	682	...	682
Seputih Raman	...	-	...	604	...	604
Terbanggi Besar	...	653	...	605	...	1258

Lanjutan Tabel/Continued Table 4.1.6

Kecamatan Subdistrict	Murid/Students					
	Negeri/Public		Swasta/Private		Jumlah Total	
	2018/2019	2019/2020	2018/2019	2019/2020	2018/2019	2019/2020
(1)	(14)	(15)	(16)	(17)	(18)	(19)
Seputih Agung	...	-	...	559	...	559
Way Pengubuan	...	-	...	527	...	527
Terusan Nunyai	...	-	...	102	...	102
Seputih Mataram	...	-	...	221	...	221
Bandar Mataram	...	-	...	858	...	858
Seputih Banyak	...	-	...	544	...	544
Way Seputih	...	-	...	152	...	152
Rumbia	...	-	...	434	...	434
Bumi Nabung	...	-	...	577	...	577
Putra Rumbia	...	-	...	162	...	162
Seputih Surabaya	...	-	...	648	...	648
Bandar Surabaya	...	429	...	196	...	625
Lampung Tengah	...	1 082	...	14 254	...	15 336

Catatan/Note: Kementerian Agama, EMIS, data semester ganjil/ Ministry of Religious Affairs, EMIS, odd semester

Sumber : Kementerian Agama, EMIS, data semester ganjil

Source : Ministry of Religious Affairs, EMIS, odd semester data

Tabel
Table 4.1.7

Jumlah Sekolah, Guru, dan Murid Sekolah Menengah Atas (SMA) di Bawah Kementerian Pendidikan dan Kebudayaan Menurut Kecamatan di Kabupaten Lampung Tengah, 2019/2020 dan 2020/2021
Number of Schools, Teachers, and Pupils in Upper Secondary Schools Under The Ministry of Education and Culture by Subdistrict in Lampung Tengah Regency, 2019/2020 and 2020/2021

Kecamatan Subdistrict	Sekolah/Schools					
	Negeri/Public		Swasta/Private		Jumlah Total	
	2019/2020	2020/2021	2019/2020	2020/2021	2019/2020	2020/2021
(1)	(2)	(3)	(4)	(5)	(6)	(7)
Padang Ratu	1	1	3	3	4	4
Selagai Lingga	-	-	1	1	1	1
Pubian	1	1	-	-	1	1
Anak Tuha	1	1	1	1	2	2
Anak Ratu Aji	1	1	1	1	2	2
Kali Rejo	1	1	2	2	3	3
Sendang Agung	1	1	1	1	2	2
Bangun Rejo	1	1	3	3	4	4
Gunung Sugih	1	1	3	3	4	4
Bekri	-	-	2	2	2	2
Bumi Ratu Nuban	-	-	1	1	1	1
Trimurjo	1	1	2	2	3	3
Punggur	1	1	-	-	1	1
Kota Gajah	1	1	2	2	3	3
Seputih Raman	1	1	2	2	3	3

Lanjutan Tabel/*Continued Table 4.1.7*

Kecamatan Subdistrict	Sekolah/Schools					
	Negeri/Public		Swasta/Private		Jumlah Total	
	2019/2020	2020/2021	2019/2020	2020/2021	2019/2020	2020/2021
(1)	(2)	(3)	(4)	(5)	(6)	(7)
Terbanggi Besar	1	1	3	3	4	4
Seputih Agung	1	1	1	1	2	2
Way Pengubuan	1	1	1	1	2	2
Terusan Nunyai	1	1	-	-	1	1
Seputih Mataram	1	1	2	2	3	3
Bandar Mataram	1	1	3	3	4	4
Seputih Banyak	1	1	3	3	4	4
Way Seputih	1	1	1	1	2	2
Rumbia	1	1	1	1	2	2
Bumi Nabung	1	1	1	1	2	2
Putra Rumbia	-	-	1	1	1	1
Seputih Surabaya	1	1	2	4	3	5
Bandar Surabaya	1	1	-	1	1	2
Lampung Tengah	24	24	43	46	67	70

Lanjutan Tabel/*Continued Table 4.1.7*

Kecamatan Subdistrict	Guru/Teacher					
	Negeri/Public		Swasta/Private		Jumlah Total	
	2019/2020	2020/2021	2019/2020	2020/2021	2019/2020	2020/2021
(1)	(8)	(9)	(10)	(11)	(12)	(13)
Padang Ratu	20	20	37	38	57	58
Selagai Lingga	-	-	13	9	13	9
Pubian	14	16	-	-	14	16
Anak Tuha	16	20	10	9	26	29
Anak Ratu Aji	27	27	7	9	34	36
Kali Rejo	59	58	19	18	78	76
Sendang Agung	33	34	13	11	46	45
Bangun Rejo	45	52	18	16	63	68
Gunung Sugih	42	43	24	29	66	72
Bekri	-	-	25	26	25	26
Bumi Ratu Nuban	-	-	9	11	9	11
Trimurjo	60	60	28	29	88	89
Punggur	63	62	-	-	63	62
Kota Gajah	73	77	24	24	97	101
Seputih Raman	71	73	18	18	89	91
Terbanggi Besar	77	78	39	34	116	112

Lanjutan Tabel/*Continued Table* 4.1.7

Kecamatan Subdistrict	Guru/Teacher					
	Negeri/Public		Swasta/Private		Jumlah Total	
	2019/2020	2020/2021	2019/2020	2020/2021	2019/2020	2020/2021
(1)	(8)	(9)	(10)	(11)	(12)	(13)
Seputih Agung	49	50	14	15	63	65
Way Pengubuan	30	32	12	14	42	46
Terusan Nunyai	69	71	-	-	69	71
Seputih Mataram	53	56	17	18	70	74
Bandar Mataram	11	14	46	51	57	65
Seputih Banyak	57	60	48	47	105	107
Way Seputih	13	17	6	6	19	23
Rumbia	51	52	7	8	58	60
Bumi Nabung	16	14	7	7	23	21
Putra Rumbia	-	-	14	13	14	13
Seputih Surabaya	55	51	23	29	78	80
Bandar Surabaya	13	17	-	1	13	18
Lampung Tengah	1 017	1 054	478	490	1 495	1 544

Lanjutan Tabel/Continued Table 4.1.7

Kecamatan Subdistrict	Murid/Students					
	Negeri/Public		Swasta/Private		Jumlah Total	
	2019/2020	2020/2021	2019/2020	2020/2021	2019/2020	2020/2021
(1)	(14)	(15)	(16)	(17)	(18)	(19)
Padang Ratu	54	80	481	558	535	638
Selagai Lingga	-	-	198	208	198	208
Pubian	105	124	-	-	105	124
Anak Tuha	122	110	83	78	205	188
Anak Ratu Aji	344	435	55	47	399	482
Kali Rejo	825	806	69	95	894	901
Sendang Agung	529	503	176	173	705	676
Bangun Rejo	778	837	243	185	1 021	1 022
Gunung Sugih	586	581	123	129	709	710
Bekri	-	-	316	338	316	338
Bumi Ratu Nuban	-	-	104	110	104	110
Trimurjo	509	495	143	122	652	617
Punggur	866	832	-	-	866	832
Kota Gajah	1 167	1 240	171	147	1 338	1 387
Seputih Raman	882	834	88	62	970	896
Terbanggi Besar	1 278	1 296	283	310	1 561	1 606

Lanjutan Tabel/*Continued Table* 4.1.7

Kecamatan Subdistrict	Murid/Students					
	Negeri/Public		Swasta/Private		Jumlah Total	
	2019/2020	2020/2021	2019/2020	2020/2021	2019/2020	2020/2021
(1)	(14)	(15)	(16)	(17)	(18)	(19)
Seputih Agung	980	983	174	186	1 154	1 169
Way Pengubuan	376	385	75	77	451	462
Terusan Nunyai	1 221	1 246	-	-	1 221	1 246
Seputih Mataram	707	732	172	185	879	917
Bandar Mataram	136	121	471	485	607	606
Seputih Banyak	913	948	738	709	1 651	1 657
Way Seputih	114	115	82	75	196	190
Rumbia	705	707	301	330	1 006	1 037
Bumi Nabung	50	44	110	107	160	151
Putra Rumbia	-	-	172	196	172	196
Seputih Surabaya	707	659	409	484	1 116	1 143
Bandar Surabaya	146	132	-	105	146	237
Lampung Tengah	14 100	14 245	5 237	5 501	19 337	19 746

Catatan/Note: ¹ Jumlah guru termasuk kepala sekolah dan guru/*The total of teachers including headmaster and teacher*
 Sumber : Kementerian Pendidikan dan Kebudayaan, Data Semester Ganji
 Source : Ministry of Educations and Culture, Odd Semester Data

Tabel
Table 4.1.8

Jumlah Sekolah, Guru, dan Murid Sekolah Menengah Kejuruan (SMK) di Bawah Kementerian Pendidikan dan Kebudayaan Menurut Kecamatan di Kabupaten Lampung Tengah, 2019/2020 dan 2020/2021
Number of Schools, Teachers, and Pupils in Vocational High Schools Under The Ministry of Education and Culture by Subdistrict in Lampung Tengah Regency, 2019/2020 and 2020/2021

Kecamatan Subdistrict	Sekolah/Schools					
	Negeri/Public		Swasta/Private		Jumlah Total	
	2019/2020	2020/2021	2019/2020	2020/2021	2019/2020	2020/2021
(1)	(2)	(3)	(4)	(5)	(6)	(7)
Padang Ratu	-	-	3	3	3	3
Selagai Lingga	1	1	1	1	2	2
Pubian	-	-	1	1	1	1
Anak Tuha	1	1	1	1	2	2
Anak Ratu Aji	-	-	-	-	-	-
Kali Rejo	-	-	7	7	7	7
Sendang Agung	-	-	2	2	2	2
Bangun Rejo	-	-	3	3	3	3
Gunung Sugih	-	-	1	1	1	1
Bekri	-	-	1	1	1	1
Bumi Ratu Nuban	1	1	2	2	3	3
Trimurjo	1	1	-	1	1	2
Punggur	-	-	3	3	3	3
Kota Gajah	-	-	3	3	3	3
Seputih Raman	-	-	2	2	2	2

Lanjutan Tabel/*Continued Table* 4.1.8

Kecamatan Subdistrict	Sekolah/Schools					
	Negeri/Public		Swasta/Private		Jumlah Total	
	2019/2020	2020/2021	2019/2020	2020/2021	2019/2020	2020/2021
(1)	(2)	(3)	(4)	(5)	(6)	(7)
Terbanggi Besar	3	3	4	3	7	6
Seputih Agung	1	1	1	1	2	2
Way Pengubuan	1	1	2	2	3	3
Terusan Nunyai	1	1	1	1	2	2
Seputih Mataram	-	-	4	4	4	4
Bandar Mataram	-	-	6	6	6	6
Seputih Banyak	-	-	3	3	3	3
Way Seputih	-	-	-	-	-	-
Rumbia	-	-	4	4	4	4
Bumi Nabung	-	-	2	2	2	2
Putra Rumbia	-	-	1	1	1	1
Seputih Surabaya	1	1	1	1	2	2
Bandar Surabaya	-	-	2	2	2	2
Lampung Tengah	11	11	61	61	72	72

Lanjutan Tabel/Continued Table 4.1.8

Kecamatan Subdistrict	Guru/Teacher					
	Negeri/Public		Swasta/Private		Jumlah Total	
	2019/2020	2020/2021	2019/2020	2020/2021	2019/2020	2020/2021
(1)	(8)	(9)	(10)	(11)	(12)	(13)
Padang Ratu	-	-	46	47	46	47
Selagai Lingga	21	25	15	16	36	41
Pubian	-	-	14	19	14	19
Anak Tuha	22	35	5	4	27	39
Anak Ratu Aji	-	-	-	-	-	-
Kali Rejo	-	-	152	159	152	159
Sendang Agung	-	-	31	31	31	31
Bangun Rejo	-	-	47	53	47	53
Gunung Sugih	-	-	5	4	5	4
Bekri	-	-	13	13	13	13
Bumi Ratu Nuban	24	26	18	17	42	43
Trimurjo	28	33	-	1	28	34
Punggur	-	-	81	87	81	87
Kota Gajah	-	-	69	70	69	70
Seputih Raman	-	-	38	38	38	38
Terbanggi Besar	191	210	41	37	232	247

Lanjutan Tabel/*Continued Table* 4.1.8

Kecamatan Subdistrict	Guru/Teacher					
	Negeri/Public		Swasta/Private		Jumlah Total	
	2019/2020	2020/2021	2019/2020	2020/2021	2019/2020	2020/2021
(1)	(8)	(9)	(10)	(11)	(12)	(13)
Seputih Agung	62	62	10	12	72	74
Way Pengubuan	13	12	5	8	18	20
Terusan Nunyai	26	28	19	19	45	47
Seputih Mataram	-	-	64	63	64	63
Bandar Mataram	-	-	70	70	70	70
Seputih Banyak	-	-	44	44	44	44
Way Seputih	-	-	-	-	-	-
Rumbia	-	-	71	77	71	77
Bumi Nabung	-	-	27	23	27	23
Putra Rumbia	-	-	14	15	14	15
Seputih Surabaya	36	38	13	14	49	52
Bandar Surabaya	-	-	15	14	15	14
Lampung Tengah	423	469	927	955	1350	1424

Lanjutan Tabel/Continued Table 4.1.8

Kecamatan Subdistrict	Murid/Students					
	Negeri/Public		Swasta/Private		Jumlah Total	
	2019/2020	2020/2021	2019/2020	2020/2021	2019/2020	2020/2021
(1)	(14)	(15)	(16)	(17)	(18)	(19)
Padang Ratu	-	-	565	543	565	543
Selagai Lingga	94	72	253	246	347	318
Pubian	-	-	409	434	409	434
Anak Tuha	331	395	75	74	406	469
Anak Ratu Aji	-	-	-	-	-	-
Kali Rejo	-	-	2 587	2 644	2 587	2 644
Sendang Agung	-	-	603	658	603	658
Bangun Rejo	-	-	821	861	821	861
Gunung Sugih	-	-	24	14	24	14
Bekri	-	-	204	225	204	225
Bumi Ratu Nuban	330	275	231	285	561	560
Trimurjo	370	351	-	18	370	369
Punggur	-	-	1 081	1 120	1 081	1 120
Kota Gajah	-	-	698	711	698	711
Seputih Raman	-	-	440	538	440	538
Terbanggi Besar	2 719	2 863	339	310	3 058	3 173

Lanjutan Tabel/*Continued Table* 4.1.8

Kecamatan Subdistrict	Murid/Students					
	Negeri/Public		Swasta/Private		Jumlah Total	
	2019/2020	2020/2021	2019/2020	2020/2021	2019/2020	2020/2021
(1)	(14)	(15)	(16)	(17)	(18)	(19)
Seputih Agung	976	980	58	71	1 034	1 051
Way Pengubuan	77	66	64	49	141	115
Terusan Nunyai	246	224	185	213	431	437
Seputih Mataram	-	-	1 154	1 149	1 154	1 149
Bandar Mataram	-	-	712	701	712	701
Seputih Banyak	-	-	707	719	707	719
Way Seputih	-	-	-	-	-	-
Rumbia	-	-	888	927	888	927
Bumi Nabung	-	-	82	99	82	99
Putra Rumbia	-	-	289	266	289	266
Seputih Surabaya	659	707	88	103	747	810
Bandar Surabaya	-	-	113	103	113	103
Lampung Tengah	5 802	5 933	12 670	13 081	18 472	19 014

Catatan/Note: ¹ Guru yang mengajar di 2 sekolah atau lebih dihitung di masing-masing sekolah/*The teacher who taught in two schools or more counted in every school*

² Jumlah guru termasuk kepala sekolah dan guru/*The total of teachers including headmaster and teacher*

Sumber : Kementerian Pendidikan dan Kebudayaan, Data Semester Ganji

Source : Ministry of Educations and Culture, Odd Semester Data

Tabel
Table 4.1.9

Jumlah Sekolah, Guru, dan Murid Madrasah Aliyah (MA) di Bawah Kementerian Agama Menurut Kecamatan di Kabupaten Lampung Tengah, 2019/2020 dan 2020/2021
Number of Schools, Teachers, and Pupils in Madrasah Aliyah (MA) Under The Ministry of Religious Affairs by Subdistrict in Lampung Tengah Regency, 2019/2020 and 2020/2021

Kecamatan Subdistrict	Sekolah/Schools					
	Negeri/Public		Swasta/Private		Jumlah Total	
	2018/2019	2019/2020	2018/2019	2019/2020	2018/2019	2019/2020
(1)	(2)	(3)	(4)	(5)	(6)	(7)
Padang Ratu	...	-	...	2	...	2
Selagai Lingga	...	-	...	1	...	1
Pubian	...	-	...	2	...	2
Anak Tuha	...	-	...	3	...	3
Anak Ratu Aji	...	-	...	1	...	1
Kali Rejo	...	-	...	5	...	5
Sendang Agung	...	-	...	1	...	1
Bangun Rejo	...	-	...	1	...	1
Gunung Sugih	...	-	...	3	...	3
Bekri	...	-	...	-	...	-
Bumi Ratu Nuban	...	-	...	4	...	4
Trimurjo	...	-	...	-	...	-
Punggur	...	-	...	1	...	1
Kota Gajah	...	-	...	2	...	2
Seputih Raman	...	-	...	3	...	3

Lanjutan Tabel/*Continued Table* 4.1.9

Kecamatan Subdistrict	Sekolah/Schools					
	Negeri/Public		Swasta/Private		Jumlah Total	
	2018/2019	2019/2020	2018/2019	2019/2020	2018/2019	2019/2020
(1)	(2)	(3)	(4)	(5)	(6)	(7)
Terbanggi Besar	...	1	...	3	...	4
Seputih Agung	...	-	...	4	...	4
Way Pengubuan	...	-	...	1	...	1
Terusan Nunyai	...	-	...	-	...	-
Seputih Mataram	...	-	...	1	...	1
Bandar Mataram	...	-	...	2	...	2
Seputih Banyak	...	-	...	4	...	4
Way Seputih	...	-	...	-	...	-
Rumbia	...	-	...	2	...	2
Bumi Nabung	...	-	...	2	...	2
Putra Rumbia	...	-	...	-	...	-
Seputih Surabaya	...	-	...	2	...	2
Bandar Surabaya	...	-	...	1	...	1
Lampung Tengah	...	1	...	51	...	52

Lanjutan Tabel/Continued Table 4.1.9

Kecamatan Subdistrict	Guru/Teacher					
	Negeri/Public		Swasta/Private		Jumlah Total	
	2018/2019	2019/2020	2018/2019	2019/2020	2018/2019	2019/2020
(1)	(8)	(9)	(10)	(11)	(12)	(13)
Padang Ratu	...	-	...	29	...	29
Selagai Lingga	...	-	...	4	...	4
Pubian	...	-	...	34	...	34
Anak Tuha	...	-	...	32	...	32
Anak Ratu Aji	...	-	...	4	...	4
Kali Rejo	...	-	...	62	...	62
Sendang Agung	...	-	...	9	...	9
Bangun Rejo	...	-	...	9	...	9
Gunung Sugih	...	-	...	26	...	26
Bekri	...	-	...	-	...	-
Bumi Ratu Nuban	...	-	...	43	...	43
Trimurjo	...	-	...	-	...	-
Punggur	...	-	...	17	...	17
Kota Gajah	...	-	...	22	...	22
Seputih Raman	...	-	...	42	...	42
Terbanggi Besar	...	74	...	32	...	106

Lanjutan Tabel/*Continued Table* 4.1.9

Kecamatan Subdistrict	Guru/Teacher					
	Negeri/Public		Swasta/Private		Jumlah Total	
	2018/2019	2019/2020	2018/2019	2019/2020	2018/2019	2019/2020
(1)	(8)	(9)	(10)	(11)	(12)	(13)
Seputih Agung	...	-	...	32	...	32
Way Pengubuan	...	-	...	37	...	37
Terusan Nunyai	...	-	...	-	...	-
Seputih Mataram	...	-	...	8	...	8
Bandar Mataram	...	-	...	19	...	19
Seputih Banyak	...	-	...	61	...	61
Way Seputih	...	-	...	-	...	-
Rumbia	...	-	...	25	...	25
Bumi Nabung	...	-	...	20	...	20
Putra Rumbia	...	-	...	-	...	-
Seputih Surabaya	...	-	...	30	...	30
Bandar Surabaya	...	-	...	13	...	13
Lampung Tengah	...	74	...	610	...	684

Lanjutan Tabel/Continued Table 4.1.9

Kecamatan Subdistrict	Murid/Students					
	Negeri/Public		Swasta/Private		Jumlah Total	
	2018/2019	2019/2020	2018/2019	2019/2020	2018/2019	2019/2020
(1)	(14)	(15)	(16)	(17)	(18)	(19)
Padang Ratu	...	-	...	441	...	441
Selagai Lingga	...	-	...	36	...	36
Pubian	...	-	...	180	...	180
Anak Tuha	...	-	...	246	...	246
Anak Ratu Aji	...	-	...	46	...	46
Kali Rejo	...	-	...	732	...	732
Sendang Agung	...	-	...	192	...	192
Bangun Rejo	...	-	...	171	...	171
Gunung Sugih	...	-	...	286	...	286
Bekri	...	-	...	-	...	-
Bumi Ratu Nuban	...	-	...	599	...	599
Trimurjo	...	-	...	-	...	-
Punggur	...	-	...	135	...	135
Kota Gajah	...	-	...	406	...	406
Seputih Raman	...	-	...	347	...	347
Terbanggi Besar	...	964	...	234	...	1 198

Lanjutan Tabel/*Continued Table* 4.1.9

Kecamatan Subdistrict	Murid/Students					
	Negeri/Public		Swasta/Private		Jumlah Total	
	2018/2019	2019/2020	2018/2019	2019/2020	2018/2019	2019/2020
(1)	(14)	(15)	(16)	(17)	(18)	(19)
Seputih Agung	...	-	...	329	...	329
Way Pengubuan	...	-	...	489	...	489
Terusan Nunyai	...	-	...	-	...	-
Seputih Mataram	...	-	...	100	...	100
Bandar Mataram	...	-	...	493	...	493
Seputih Banyak	...	-	...	281	...	281
Way Seputih	...	-	...	-	...	-
Rumbia	...	-	...	191	...	191
Bumi Nabung	...	-	...	297	...	297
Putra Rumbia	...	-	...	-	...	-
Seputih Surabaya	...	-	...	139	...	139
Bandar Surabaya	...	-	...	87	...	87
Lampung Tengah	...	964	...	6 457	...	7 421

Catatan/Note: Kementerian Agama, EMIS, data semester ganjil/ Ministry of Religious Affairs, EMIS, odd semester

Sumber : Kementerian Agama, EMIS, data semester ganjil

Source : Ministry of Religious Affairs, EMIS, odd semester data

Tabel 4.1.10 Jumlah Desa¹ yang Memiliki Fasilitas Sekolah Menurut Kecamatan dan Tingkat Pendidikan, 2018, 2019 dan 2020
Number of Villages¹ Having Educational Facilities by Subdistrict and Educational Level, 2018, 2019 and 2020

Kecamatan Subdistrict	SD Primary School		
	Podes 2018	Podes 2019	Podes 2020
(1)	(2)	(3)	(4)
Padang Ratu	15	15	15
Selagai Lingga	14	14	14
Pubian	20	20	20
Anak Tuha	11	11	11
Anak Ratu Aji	6	6	6
Kali Rejo	17	17	17
Sendang Agung	9	9	9
Bangun Rejo	16	16	16
Gunung Sugih	15	15	15
Bekri	8	8	8
Bumi Ratu Nuban	10	10	10
Trimurjo	14	14	14
Punggur	9	9	9
Kota Gajah	7	7	7

Lanjutan Tabel/*Continued Table* 4.1.10

Kecamatan Subdistrict	SD Primary School		
	Podes 2018	Podes 2019	Podes 2020
(1)	(2)	(3)	(4)
Seputih Raman	14	14	14
Terbanggi Besar	10	10	10
Seputih Agung	10	10	10
Way Pengubuan	8	8	8
Terusan Nunyai	7	7	7
Seputih Mataram	12	12	12
Bandar Mataram	12	12	12
Seputih Banyak	13	13	13
Way Seputih	6	6	6
Rumbia	9	8	8
Bumi Nabung	6	6	6
Putra Rumbia	10	10	10
Seputih Surabaya	13	13	13
Bandar Surabaya	10	10	10
Lampung Tengah	311	310	310

Lanjutan Tabel/*Continued Table* 4.1.10

Kecamatan Subdistrict	SMP Junior High School		
	Podes 2018	Podes 2019	Podes 2020
(1)	(5)	(6)	(7)
Padang Ratu	11	11	11
Selagai Lingga	11	11	11
Pubian	11	11	11
Anak Tuha	7	8	8
Anak Ratu Aji	4	4	4
Kali Rejo	9	9	9
Sendang Agung	9	9	9
Bangun Rejo	7	7	7
Gunung Sugih	9	9	9
Bekri	5	5	5
Bumi Ratu Nuban	7	7	7
Trimurjo	10	10	10
Punggur	5	6	6
Kota Gajah	4	4	4

Lanjutan Tabel/*Continued Table* 4.1.10

Kecamatan Subdistrict	SMP Junior High School		
	Podes 2018	Podes 2019	Podes 2020
(1)	(5)	(6)	(7)
Seputih Raman	8	8	8
Terbanggi Besar	8	9	9
Seputih Agung	9	9	9
Way Pengubuan	6	6	7
Terusan Nunyai	4	4	4
Seputih Mataram	9	9	8
Bandar Mataram	10	10	10
Seputih Banyak	5	5	5
Way Seputih	2	2	2
Rumbia	6	6	6
Bumi Nabung	5	4	4
Putra Rumbia	2	2	2
Seputih Surabaya	7	7	7
Bandar Surabaya	4	4	4
Lampung Tengah	194	196	196

Lanjutan Tabel/*Continued Table 4.1.10*

Kecamatan Subdistrict	SMA Senior High School		
	Podes 2018	Podes 2019	Podes 2020
(1)	(8)	(9)	(10)
Padang Ratu	4	6	6
Selagai Lingga	2	2	2
Pubian	3	4	3
Anak Tuha	3	3	2
Anak Ratu Aji	3	3	3
Kali Rejo	5	4	4
Sendang Agung	2	2	2
Bangun Rejo	5	5	4
Gunung Sugih	4	6	6
Bekri	2	2	2
Bumi Ratu Nuban	2	3	4
Trimurjo	3	4	3
Punggur	3	2	2
Kota Gajah	3	3	3

Lanjutan Tabel/*Continued Table* 4.1.10

Kecamatan <i>Subdistrict</i>	SMA <i>Senior High School</i>		
	Podes 2018	Podes 2019	Podes 2020
(1)	(8)	(9)	(10)
Seputih Raman	7	6	6
Terbanggi Besar	6	6	6
Seputih Agung	5	4	4
Way Pengubuan	2	2	2
Terusan Nunyai	1	1	1
Seputih Mataram	4	4	4
Bandar Mataram	4	3	4
Seputih Banyak	4	4	4
Way Seputih	2	2	2
Rumbia	4	4	4
Bumi Nabung	3	4	4
Putra Rumbia	1	1	1
Seputih Surabaya	4	4	4
Bandar Surabaya	1	1	1
Lampung Tengah	92	95	93

Lanjutan Tabel/*Continued Table* 4.1.10

Kecamatan Subdistrict	SMK Vocational School		
	Podes 2018	Podes 2019	Podes 2020
(1)	(11)	(12)	(13)
Padang Ratu	4	3	3
Selagai Lingga	2	2	2
Pubian	2	1	1
Anak Tuha	2	2	2
Anak Ratu Aji	–	–	–
Kali Rejo	5	5	5
Sendang Agung	2	2	2
Bangun Rejo	2	4	4
Gunung Sugih	1	1	–
Bekri	1	1	1
Bumi Ratu Nuban	2	2	2
Trimurjo	1	1	2
Punggur	2	2	2
Kota Gajah	3	3	3

Lanjutan Tabel/*Continued Table* 4.1.10

Kecamatan <i>Subdistrict</i>	SMK <i>Vocational School</i>		
	Podes 2018	Podes 2019	Podes 2020
(1)	(11)	(12)	(13)
Seputih Raman	2	2	2
Terbanggi Besar	3	3	2
Seputih Agung	2	2	2
Way Pengubuan	2	3	3
Terusan Nunyai	1	2	3
Seputih Mataram	4	4	4
Bandar Mataram	3	5	5
Seputih Banyak	2	2	2
Way Seputih	–	–	–
Rumbia	3	4	5
Bumi Nabung	3	3	3
Putra Rumbia	1	1	1
Seputih Surabaya	2	2	2
Bandar Surabaya	2	2	2
Lampung Tengah	59	64	65

Lanjutan Tabel/*Continued Table* 4.1.10

Kecamatan Subdistrict	Perguruan Tinggi University		
	Podes 2018	Podes 2019	Podes 2020
(1)	(14)	(15)	(16)
Padang Ratu	–	–	–
Selagai Lingga	–	–	–
Pubian	–	–	–
Anak Tuha	1	1	1
Anak Ratu Aji	–	–	–
Kali Rejo	1	2	2
Sendang Agung	–	–	–
Bangun Rejo	–	–	–
Gunung Sugih	2	2	3
Bekri	–	–	–
Bumi Ratu Nuban	–	1	1
Trimurjo	–	–	–
Punggur	–	–	–
Kota Gajah	–	1	–

Lanjutan Tabel/*Continued Table* 4.1.10

Kecamatan <i>Subdistrict</i>	Perguruan Tinggi <i>University</i>		
	Podes 2018	Podes 2019	Podes 2020
(1)	(14)	(15)	(16)
Seputih Raman	–	–	–
Terbanggi Besar	2	2	1
Seputih Agung	–	–	–
Way Pengubuan	–	–	–
Terusan Nunyai	–	–	–
Seputih Mataram	–	–	–
Bandar Mataram	–	1	1
Seputih Banyak	–	1	–
Way Seputih	–	–	–
Rumbia	–	1	–
Bumi Nabung	–	–	–
Putra Rumbia	–	–	–
Seputih Surabaya	–	–	–
Bandar Surabaya	–	–	–
Lampung Tengah	6	12	9

Catatan/*Note*: ¹ Desa pada tabel ini termasuk Unit Permukiman Transmigrasi (UPT) yang masih dibina oleh kementerian terkait dan nagari di Kabupaten/Kota Sumatera Barat/*Villages in this table include Transmigration Settlement Unit which is still fostered by the relevant ministries and the nagari in the Province of Sumatera Barat*

Sumber : BPS, Pendataan Potensi Desa (Podes)/

Source : BPS—Statistics Indonesia, Village Potential Data Collection

Tabel 4.1.11 **Angka Partisipasi Murni (APM) dan Angka Partisipasi Kasar (APK) Menurut Jenjang Pendidikan di Kabupaten Lampung Tengah, 2019 dan 2020**
Net Participation Rates and Gross Participation Rates by Educational Level in Lampung Tengah Regency, 2019 and 2020

Jenjang Pendidikan Educational Level	Angka Partisipasi Murni (APM) Net Participation Rates		Angka Partisipasi Kasar (APK) Gross Participation Rates	
	2019	2020	2019	2020
(1)	(2)	(3)	(4)	(5)
SD/MI Elementary School	99.50	99.35	106.43	104.64
SMP/MTs Junior High School	75.27	75.19	88.20	90.19
SMA/SMK/MA Senior High School	52.30	53.92	93.88	94.2
Universitas	9.71	...	15.27	...

Catatan/Note: ...
 Sumber : BPS, Survei Sosial Ekonomi Nasional (Susenas)
 Source : BPS-Statistics Indonesia, National Socioeconomic Survey

Tabel
Table 4.1.12

Persentase Penduduk Berumur 15 Tahun ke Atas yang Melek Huruf Menurut Kelompok Umur di Kabupaten Lampung Tengah, 2019 dan 2020
Percentage of Literate People Aged 15 Years and Over by Age Group in Lampung Tengah Regency, 2019 and 2020

Kelompok Umur Age Group	2019	2020
(1)	(2)	(3)
15–19	100.00	100.00
20–24	99.65	100.00
25–29	100.00	100.00
30–34	100.00	98.99
35–39	100.00	99.83
40–44	100.00	100.00
45–49	98.49	99.37
50+	82.66	88.49
Jumlah/Total
15–24	99.82	100.00
15–44	99.94	99.80
15+	94.95	96.55
45+	86.66	91.23

Catatan/Note: ...

Sumber : BPS, Survei Sosial Ekonomi Nasional (Susenas)

Source : BPS-Statistics Indonesia, National Socioeconomic Survey

4.2 KESEHATAN HEALTH

Tabel 4.2.1 Jumlah Desa¹ Yang Memiliki Sarana Kesehatan Menurut Kecamatan, 2018, 2019 dan 2020
Number of Villages¹ Having Health Facilities by Subdistrict, 2018, 2019 and 2020

Kecamatan Subdistrict	Rumah Sakit Hospital		
	Podes 2018	Podes 2019	Podes 2020
(1)	(2)	(3)	(4)
Padang Ratu	–	–	–
Selagai Lingga	–	–	–
Pubian	–	–	–
Anak Tuha	–	–	–
Anak Ratu Aji	–	–	–
Kali Rejo	1	1	1
Sendang Agung	–	–	–
Bangun Rejo	–	–	–
Gunung Sugih	2	2	2
Bekri	–	–	–
Bumi Ratu Nuban	–	–	–
Trimurjo	–	–	–
Punggur	–	–	–
Kota Gajah	–	–	–

Lanjutan Tabel/*Continued Table* 4.2.1

Kecamatan Subdistrict	Rumah Sakit Hospital		
	Podes 2018	Podes 2019	Podes 2020
(1)	(2)	(3)	(4)
Seputih Raman	–	–	–
Terbanggi Besar	2	2	3
Seputih Agung	–	–	–
Way Pengubuan	–	–	–
Terusan Nunyai	–	–	–
Seputih Mataram	–	–	–
Bandar Mataram	–	–	–
Seputih Banyak	–	–	–
Way Seputih	–	–	–
Rumbia	–	–	–
Bumi Nabung	–	–	–
Putra Rumbia	–	–	–
Seputih Surabaya	–	–	–
Bandar Surabaya	–	–	–
Lampung Tengah	5	5	6

Lanjutan Tabel/*Continued Table 4.2.1*

Kecamatan <i>Subdistrict</i>	Rumah Sakit Bersalin <i>Maternity Hospital</i>		
	Podes 2018	Podes 2019	Podes 2020
(1)	(5)	(6)	(7)
Padang Ratu	–	–	–
Selagai Lingga	–	–	–
Pubian	–	–	–
Anak Tuha	–	–	–
Anak Ratu Aji	–	–	–
Kali Rejo	–	–	–
Sendang Agung	–	–	–
Bangun Rejo	1	1	–
Gunung Sugih	2	2	–
Bekri	–	–	–
Bumi Ratu Nuban	–	–	–
Trimurjo	–	–	–
Punggur	–	–	–
Kota Gajah	–	–	–

Lanjutan Tabel/*Continued Table* 4.2.1

Kecamatan <i>Subdistrict</i>	Rumah Sakit Bersalin <i>Maternity Hospital</i>		
	Podes 2018	Podes 2019	Podes 2020
(1)	(5)	(6)	(7)
Seputih Raman	–	–	–
Terbanggi Besar	1	2	–
Seputih Agung	–	–	–
Way Pengubuan	–	–	–
Terusan Nunyai	–	–	–
Seputih Mataram	–	1	–
Bandar Mataram	1	1	–
Seputih Banyak	–	–	–
Way Seputih	–	–	–
Rumbia	1	1	–
Bumi Nabung	–	–	–
Putra Rumbia	1	1	–
Seputih Surabaya	–	–	–
Bandar Surabaya	–	–	–
Lampung Tengah	7	9	–

Lanjutan Tabel/*Continued Table 4.2.1*

Kecamatan Subdistrict	Poliklinik Polyclinic		
	Podes 2018	Podes 2019	Podes 2020
(1)	(8)	(9)	(10)
Padang Ratu	1	1	1
Selagai Lingga	1	1	1
Pubian	1	4	2
Anak Tuha	1	2	3
Anak Ratu Aji	4	4	–
Kali Rejo	5	7	5
Sendang Agung	2	5	6
Bangun Rejo	1	3	3
Gunung Sugih	2	3	3
Bekri	1	2	2
Bumi Ratu Nuban	3	2	2
Trimurjo	–	–	–
Punggur	1	2	2
Kota Gajah	3	3	3

Lanjutan Tabel/*Continued Table* 4.2.1

Kecamatan <i>Subdistrict</i>	Poliklinik <i>Polyclinic</i>		
	Podes 2018	Podes 2019	Podes 2020
(1)	(8)	(9)	(10)
Seputih Raman	2	6	6
Terbanggi Besar	2	1	2
Seputih Agung	1	1	1
Way Pengubuan	1	1	1
Terusan Nunyai	4	4	3
Seputih Mataram	–	2	2
Bandar Mataram	1	2	4
Seputih Banyak	2	3	4
Way Seputih	1	2	2
Rumbia	–	1	2
Bumi Nabung	1	1	1
Putra Rumbia	–	–	–
Seputih Surabaya	2	2	2
Bandar Surabaya	2	–	1
Lampung Tengah	45	65	64

Lanjutan Tabel/*Continued Table* 4.2.1

Kecamatan Subdistrict	Puskesmas Public Health Center		
	Podes 2018	Podes 2019	Podes 2020
(1)	(11)	(12)	(13)
Padang Ratu	2	2	2
Selagai Lingga	2	2	2
Pubian	2	2	2
Anak Tuha	1	2	2
Anak Ratu Aji	1	1	1
Kali Rejo	2	2	2
Sendang Agung	1	1	1
Bangun Rejo	3	2	2
Gunung Sugih	4	5	4
Bekri	1	1	1
Bumi Ratu Nuban	1	1	1
Trimurjo	4	4	2
Punggur	1	1	1
Kota Gajah	3	3	2

Lanjutan Tabel/*Continued Table* 4.2.1

Kecamatan <i>Subdistrict</i>	Puskesmas <i>Public Health Center</i>		
	Podes 2018	Podes 2019	Podes 2020
(1)	(11)	(12)	(13)
Seputih Raman	2	2	2
Terbanggi Besar	3	3	3
Seputih Agung	1	1	1
Way Pengubuan	1	1	1
Terusan Nunyai	1	2	2
Seputih Mataram	1	1	1
Bandar Mataram	2	2	2
Seputih Banyak	1	1	1
Way Seputih	1	1	1
Rumbia	–	2	1
Bumi Nabung	1	1	1
Putra Rumbia	1	1	1
Seputih Surabaya	3	3	3
Bandar Surabaya	1	1	1
Lampung Tengah	47	51	46

Lanjutan Tabel/*Continued Table 4.2.1*

Kecamatan Subdistrict	Puskesmas Pembantu Subsidiary of Public Health Center		
	Podes 2018	Podes 2019	Podes 2020
(1)	(14)	(15)	(16)
Padang Ratu	6	6	6
Selagai Lingga	3	3	3
Pubian	5	5	5
Anak Tuha	5	6	7
Anak Ratu Aji	5	5	5
Kali Rejo	7	7	7
Sendang Agung	4	4	4
Bangun Rejo	3	5	3
Gunung Sugih	8	8	8
Bekri	6	5	4
Bumi Ratu Nuban	6	5	5
Trimurjo	5	5	4
Punggur	3	3	2
Kota Gajah	1	2	2

Lanjutan Tabel/*Continued Table* 4.2.1

Kecamatan <i>Subdistrict</i>	Puskesmas Pembantu <i>Subsidiary of Public Health Center</i>		
	Podes 2018	Podes 2019	Podes 2020
(1)	(14)	(15)	(16)
Seputih Raman	4	4	4
Terbanggi Besar	5	5	4
Seputih Agung	3	3	3
Way Pengubuan	6	7	7
Terusan Nunyai	3	3	3
Seputih Mataram	6	6	6
Bandar Mataram	7	7	7
Seputih Banyak	2	2	2
Way Seputih	2	2	2
Rumbia	2	3	3
Bumi Nabung	4	4	4
Putra Rumbia	4	4	4
Seputih Surabaya	5	6	6
Bandar Surabaya	4	4	4
Lampung Tengah	124	129	124

Lanjutan Tabel/*Continued Table 4.2.1*

Kecamatan Subdistrict	Apotek Pharmacy		
	Podes 2018	Podes 2019	Podes 2020
(1)	(17)	(18)	(19)
Padang Ratu	1	1	1
Selagai Lingga	–	–	–
Pubian	–	1	1
Anak Tuha	–	–	–
Anak Ratu Aji	–	–	–
Kali Rejo	2	2	2
Sendang Agung	2	2	1
Bangun Rejo	1	1	1
Gunung Sugih	3	4	3
Bekri	1	1	1
Bumi Ratu Nuban	1	1	1
Trimurjo	1	1	1
Punggur	2	2	2
Kota Gajah	3	3	2

Lanjutan Tabel/*Continued Table* 4.2.1

Kecamatan <i>Subdistrict</i>	Apotek <i>Pharmacy</i>		
	Podes 2018	Podes 2019	Podes 2020
(1)	(17)	(18)	(19)
Seputih Raman	1	2	2
Terbanggi Besar	4	4	4
Seputih Agung	1	3	3
Way Pengubuan	1	2	2
Terusan Nunyai	1	1	1
Seputih Mataram	2	2	6
Bandar Mataram	2	2	3
Seputih Banyak	2	2	2
Way Seputih	–	–	–
Rumbia	2	2	1
Bumi Nabung	-	-	–
Putra Rumbia	1	1	1
Seputih Surabaya	2	2	2
Bandar Surabaya	1	1	1
Lampung Tengah	37	43	44

Catatan/*Note*: ¹ Desa pada tabel ini termasuk Unit Permukiman Transmigrasi (UPT) yang masih dibina oleh kementerian terkait dan nagari di Kabupaten/Kota Sumatera Barat/*Villages in this table include Transmigration Settlement Unit which is still fostered by the relevant ministries and the nagari in the Province of Sumatera Barat*

Sumber : BPS, Pendataan Potensi Desa (Podes)

Source : BPS-Statistics Indonesia, Village Potential Data Collecting

Tabel 4.2.2 Jumlah Tenaga Kesehatan Menurut Kecamatan, 2020
Table Number of Medical Personnel by Subdistrict, 2020

Kecamatan Subdistrict	Dokter Doctor	Perawat Nurse	Bidan Midwife	Farmasi Pharma- ceutical	Tenaga Gizi Nutritionist
(1)	(2)	(3)	(4)	(5)	(6)
Padang Ratu	5	13	19	2	...
Selagai Lingga	3	6	16	1	...
Pubian	2	16	15	3	...
Anak Tuha	2	16	12	1	...
Anak Ratu Aji	2	7	9	-	...
Kali Rejo	3	21	24	1	...
Sendang Agung	3	12	21	1	...
Bangun Rejo	5	20	26	-	...
Gunung Sugih	8	18	35	6	...
Bekri	2	7	14	1	...
Bumi Ratu Nuban	3	23	16	1	...
Trimurjo	3	23	47	2	...
Punggur	4	11	27	1	...
Kota Gajah	5	18	28	4	...

Lanjutan Tabel/*Continued Table 4.2.2*

Kecamatan <i>Subdistrict</i>	Dokter <i>Doctor</i>	Perawat <i>Nurse</i>	Bidan <i>Midwife</i>	Farmasi <i>Pharma- ceutical</i>	Tenaga Gizi <i>Nutritionst</i>
(1)	(2)	(3)	(4)	(5)	(6)
Seputih Raman	3	28	33	2	...
Terbanggi Besar	5	25	38	-	...
Seputih Agung	3	15	21	2	...
Way Pengubuan	2	11	9	-	...
Terusan Nunyai	4	18	22	2	...
Seputih Mataram	2	11	22	1	...
Bandar Mataram	4	13	23	2	...
Seputih Banyak	2	15	21	-	...
Way Seputih	2	8	7	-	...
Rumbia	1	9	20	1	...
Bumi Nabung	1	9	9	1	...
Putra Rumbia	1	9	9	1	...
Seputih Surabaya	2	12	27	1	...
Bandar Surabaya	3	12	16	1	...
Lampung Tengah	85	406	586	38	...

Catatan/*Note*: ...

Sumber : Dinas Kesehatan Kabupaten Lampung Tengah

Source : *Health Service of Lampung Tengah Regency*

Tabel
Table 4.2.3

Jumlah Rumah Sakit Umum, Rumah Sakit Khusus, Rumah Sakit/Rumah Bersalin, Puskesmas, Klinik/Balai Kesehatan, Posyandu, dan Poskesdes Menurut Kecamatan, 2019 dan 2020
Number of General Hospital, Special Hospital, Maternity Hospital and Public Health Center, Medical Clinic, Integrated Service Post, Village Health Post by Subdistrict, 2019 and 2020

Kecamatan Subdistrict	Rumah Sakit Umum General Hospital		Rumah Sakit Khusus Special Hospital	
	2019	2020	2019	2020
(1)	(2)	(3)	(4)	(5)
Padang Ratu	-	-	-	-
Selagai Lingga	-	-	-	-
Pubian	-	-	-	-
Anak Tuha	-	-	-	-
Anak Ratu Aji	-	-	-	-
Kali Rejo	1	1	1	1
Sendang Agung	-	-	-	-
Bangun Rejo	-	-	-	-
Gunung Sugih	2	2	-	-
Bekri	-	-	-	-
Bumi Ratu Nuban	-	-	-	-
Trimurjo	-	-	-	-
Punggur	-	-	-	-
Kota Gajah	-	-	-	-

Lanjutan Tabel/*Continued Table* 4.2.3

Kecamatan <i>Subdistrict</i>	Rumah Sakit Umum <i>General Hospital</i>		Rumah Sakit Khusus <i>Special Hospital</i>	
	2019	2020	2019	2020
(1)	(2)	(3)	(4)	(5)
Seputih Raman	-	-	-	-
Terbanggi Besar	4	4	1	1
Seputih Agung	-	-	-	-
Way Pengubuan	-	-	-	-
Terusan Nunyai	-	-	-	-
Seputih Mataram	-	-	-	-
Bandar Mataram	-	-	-	-
Seputih Banyak	-	-	-	-
Way Seputih	-	-	-	-
Rumbia	-	-	-	-
Bumi Nabung	-	-	-	-
Putra Rumbia	-	-	-	-
Seputih Surabaya	-	-	-	-
Bandar Surabaya	-	-	-	-
Lampung Tengah	7	7	2	2

Lanjutan Tabel/*Continued Table* 4.2.3

Kecamatan <i>Subdistrict</i>	Rumah Sakit Bersalin/ Rumah Bersalin <i>Maternity Hospital</i>		Puskesmas <i>Public Health Center</i>	
	2019	2020	2019	2020
(1)	(6)	(7)	(8)	(9)
Padang Ratu	-	-	2	2
Selagai Lingga	-	-	1	1
Pubian	-	-	2	2
Anak Tuha	-	-	2	2
Anak Ratu Aji	-	-	1	1
Kali Rejo	-	-	2	2
Sendang Agung	-	-	1	1
Bangun Rejo	-	-	2	2
Gunung Sugih	-	-	2	2
Bekri	-	-	1	1
Bumi Ratu Nuban	-	-	1	1
Trimurjo	-	-	2	2
Punggur	-	-	1	1
Kota Gajah	-	-	2	2

Lanjutan Tabel/*Continued Table* 4.2.3

Kecamatan Subdistrict	Rumah Sakit Bersalin/ Rumah Bersalin Maternity Hospital		Puskesmas Public Health Center	
	2019	2020	2019	2020
(1)	(6)	(7)	(8)	(9)
Seputih Raman	-	-	2	2
Terbanggi Besar	0	0	2	2
Seputih Agung	-	-	1	1
Way Pengubuan	-	-	1	1
Terusan Nunyai	-	-	1	1
Seputih Mataram	-	-	1	1
Bandar Mataram	-	-	2	2
Seputih Banyak	-	-	1	1
Way Seputih	-	-	1	1
Rumbia	-	-	1	1
Bumi Nabung	-	-	1	1
Putra Rumbia	-	-	1	1
Seputih Surabaya	-	-	1	1
Bandar Surabaya	-	-	1	1
Lampung Tengah	-	-	39	39

Lanjutan Tabel/Continued Table 4.2.3

Kecamatan Subdistrict	Klinik/Balai Kesehatan Medical Clinic		Posyandu Integrated Service Post		Poskesdes Village Health Pos	
	2019	2020	2019	2020	2019	2020
(1)	(10)	(11)	(12)	(13)	(14)	(15)
Padang Ratu	-		78	78	15	15
Selagai Lingga	1	1	41	41	14	14
Pubian	-		69	69	20	20
Anak Tuha			48	48	12	12
Anak Ratu Aji			23	23	6	6
Kali Rejo	3	3	130	130	17	17
Sendang Agung	2	2	55	55	9	9
Bangun Rejo	1	1	72	72	17	17
Gunung Sugih		1	69	69	11	11
Bekri		1	24	24	8	8
Bumi Ratu Nuban			37	37	10	10
Trimurjo			66	66	11	11
Punggur	1	1	56	56	9	9
Kota Gajah	1	1	45	45	7	7
Seputih Raman	1	2	75	75	14	14

Lanjutan Tabel/*Continued Table* 4.2.3

Kecamatan Subdistrict	Klinik/Balai Kesehatan Medical Clinic		Posyandu Integrated Service Post		Poskesdes Village Health Pos	
	2019	2020	2019	2020	2019	2020
(1)	(10)	(11)	(12)	(13)	(14)	(15)
Terbanggi Besar	2	4	82	82	7	7
Seputih Agung		1	55	55	10	10
Way Pengubuan	2	2	34	34	8	8
Terusan Nunyai	1	1	35	35	7	7
Seputih Mataram	1	2	60	60	12	12
Bandar Mataram	4	4	47	47	12	12
Seputih Banyak	2	4	46	46	13	13
Way Seputih	1	1	26	26	6	6
Rumbia	2	3	33	33	9	9
Bumi Nabung	1	1	30	30	10	10
Putra Rumbia			28	28	7	7
Seputih Surabaya	1	1	46	46	13	13
Bandar Surabaya		2	37	37	10	10
Lampung Tengah	27	39	1447	1447	304	304

Catatan/Note: ...

Sumber : Dinas Kesehatan Kabupaten Lampung Tengah

Source : Health Service of Lampung Tengah Regency

Tabel 4.2.4 Jumlah Kasus 10 Penyakit Terbanyak Rawat Inap Pada Rumah Sakit Umum Demang Sepulau Raya, 2020
Most cases of 10 diseases are hospitalized at the Demang Sepulau Raya General Hospital, 2020

Penyakit Disease	Banyaknya amount
(1)	(2)
Demam Dengue/ <i>Dengue Haemorrhagic Fever</i>	436
Gagal Ginjal Kronis / <i>Chronic Kidney Disease</i>	154
ANEMIA	134
DYSPEPSIA	102
VIRAL INFECTION	88
TB PARU	78
Gagal Jantung Kongestif/ <i>Congestive Heart Failure</i>	50
<i>Diabetes Mellitus TIPE 2</i>	50
<i>Hematokrit</i>	48
KATARAK	47

Catatan/Note: ...
 Sumber : Rumah Sakit Umum Daerah Demang Sepulau Raya
 Source : Demang Sepulau Raya Public Hospital

Tabel 4.2.5
Table

Jumlah Kasus 10 Penyakit Terbanyak Rawat Jalan Pada Rumah Sakit Umum Demang Sepulau Raya, 2020
The Most Outpatient Cases of 10 Diseases at the General Hospital of Demang, Sepulau Raya, 2020

Penyakit <i>Disease</i>	Banyaknya <i>amount</i>
(1)	(2)
TB PARU	678
<i>Diabetes Mellitus</i>	432
KATARAK	289
Gagal Jantung Kongestif/ <i>Congestive Heart Failure</i>	217
<i>Hematokrit</i>	200
SNH	197
PERIODE APIKALIS	194
DYSPEPSIA	191
MYOPIA	188
ASMA BRONCHIAL	128

Catatan/Note: ...

Sumber : Rumah Sakit Umum Daerah Demang Sepulau Raya

Source : Demang Sepulau Raya Public Hospital

Tabel 4.2.6 Banyaknya Pasien Rawat Jalan Menurut Jenis Penyakit Pada Rumah Sakit Demang Sepulau Raya, 2020
Table *Number of Outpatients by Type of Disease at Demang Sepulau Raya Hospital in 2020*

Penyakit <i>Disease</i>	Banyaknya <i>amount</i>
(1)	(2)
Bronchitis	143
Gangguan refraksi dan akomodasi	216
Penyakit katarak dan gangguan lensa	602
penyakit kulit dan jaringan subkutan	801
TBC	754
Penyakit telinga dan prosesus mastoid	113
penyakit darah tinggi	258
penyakit gusi dan jaringan peridental	331
penyakit epilepsi	709
penyakit mata dan adneksia lain	134
gastritis	35
GE	30
tonsilitis	17
typhoid	0

Lanjutan Tabel/*Continued Table* 4.2.6

Penyakit <i>Disease</i>	Banyaknya <i>amount</i>
(1)	(2)
stroke	24
penumonia	18
migrain	23
kecelakaan lalu lintas	61
penyakit saluran kemih	33
infeksi saluran napas atas lainnya	278
demam lainnya	462
diare tersangka kolera	11
cacar air	0
scabies	150
kecelakaan dan rudapaksa	198
penyakit kulit karena jamur	41
lain lain	10442
Lampung Tengah	10442

Catatan/*Note*:

...

Sumber : Rumah Sakit Umum Daerah Demang Sepulau Raya

Source : Demang Sepulau Raya Public Hospital

Tabel 4.2.7 Banyaknya Pasien Rawat Inap Menurut Jenis Penyakit Pada Rumah Sakit Demang Sepulau Raya, 2020
Table *Number of Inpatients by Type of Disease at the Demang Sepulau Raya Hospital in 2020*

Penyakit <i>Disease</i>	Banyaknya <i>amount</i>
(1)	(2)
Gastro interitis	65
kecelakaan lalu lintas	0
demam typhoid	19
penyakit susunan saraf pusat lain	9
keguguran	111
gastritis	9
TBC	105
penyakit jantung	68
hepatitis	7
pertumbuhan janin lambat	148
hernia	62
GE (Gastro interitis 0	65
tonsilitis	2
decomp cordis	0
stroke	78
appendicitis	22
penyakit saluran kemih	10
hipertensi esensial (primer)	77
penyakit crhon dan tukak colitis	0
lain lain	3691
Jumlah / total	4548

Catatan/Note: ...

Sumber : Rumah Sakit Umum Daerah Demang Sepulau Raya

Source : Demang Sepulau Raya Public Hospital

Tabel 4.2.8 **Aktivitas Tahunan Rumah Sakit Umum Daerah Demang Sepulau Raya Kabupaten Lampung Tengah 2020**
Table **Annual Activities of the Demang Sepulau Raya Regional General Hospital in Lampung Tengah Regency 2020**

Penyakit <i>Disease</i>	Banyaknya <i>amount</i>
(1)	(2)
Jumlah Tempat Tidur	144
Jumlah Pasien Masuk	4518
Jumlah Pasien Keluar + Mati	4548
Jumlah Hari Perawatan	13303
Jumlah Kunjungan KIA	547
GDR	19
NDR	35
BOR	28
BTO	34
TOI	8
LOS	3
Penduduk Rujukan Puskesmas	1237
Dikembalikan ke PKM	107
Penduduk Dirujuk ke RSUAM	44

Catatan/Note: ...
 Sumber : Rumah Sakit Umum Daerah Demang Sepulau Raya
 Source : Demang Sepulau Raya Public Hospital

Tabel 4.2.9 Jumlah Pasangan Usia Subur (PUS) dan Peserta KB Aktif Menurut Kecamatan di Kabupaten Lampung Tengah, 2020
Number of Eligible Couples and Family Planning Participants by Subdistrict in Lampung Tengah Regency, 2020

Kecamatan Subdistrict	Jumlah PUS Eligibel Couples	PESERTA KB AKTIF / FAMILI PLANING PARTICIPANT							JUMLAH
		IUD	MOW	MOP	IMPLANT	SUNTIK	PIL	KONDOM	
(1)	(2)	(3)	(4)	(5)	(6)	(7)	(8)	(9)	(10)
1. Padang Ratu	12595	2477	115	233	1689	3142	2027	78	9761
2. Selagai Lingga	7226	310	80	45	1762	1074	1134	130	4535
3. Pubian	14594	913	71	70	2615	2513	2993	61	9236
4. Anak Tuha	13775	3221	26	125	2228	3892	1681	70	11243
5. Anak Ratu Aji	4940	49	0	0	864	1323	1838	55	4129
6. Kalirejo	13993	2293	250	54	1745	3239	2498	122	10201
7. Sendang Agung	9308	794	60	6	1613	2006	564	405	5448
8. Bangun Rejo	12045	3700	168	86	1378	3009	437	131	8909
9. Gunung Sugih	13993	1981	198	78	3009	1536	1839	1599	10240
10. Bekri	8776	826	23	22	1133	2081	2147	54	6286
11. Bumi Ratu Nuban	9707	710	47	106	1432	1813	2443	86	6637
12. Trimurjo	10350	814	168	24	1281	3533	2225	219	8264
13. Punggur	12074	888	176	456	3499	2894	1626	373	9912
14. Kota Gajah	8251	420	40	18	1747	2168	1748	116	6257

Lanjutan tabel/*Continued Table 4.2.9*

Kecamatan <i>Subdistrict</i>	Jumlah PUS <i>Eligibel Couples</i>	PESERTA KB AKTIF / <i>FAMILY PLANING PARTICIPANT</i>							
		IUD	MOW	MOP	IMPLANT	SUNTIK	PIL	KONDOM	JUMLAH
(1)	(2)	(3)	(4)	(5)	(6)	(7)	(8)	(9)	(10)
15. Seputih Raman	13572	1188	322	171	2523	3860	813	182	9059
16. Terbanggi Besar	24164	4177	616	234	2650	3553	5266	399	16895
17. Seputih Agung	13239	2789	84	79	2184	2467	1625	257	9485
18. Way Pengubuan	16218	1186	52	125	1678	5722	2258	83	11104
19. Terusan Nunyai	12561	2121	114	46	1801	3669	1734	308	9793
20. Seputih Mataram	14322	2332	117	240	1766	3813	1037	108	9413
21. Bandar Mataram	20102	7076	106	195	1529	5265	3071	365	17607
22. Seputih Banyak	13920	1310	191	126	1517	3392	679	216	7431
23. Way Seputih	9206	905	31	131	1007	2905	879	45	5903
24. Rumbia	9098	1975	184	63	1311	1448	792	151	5924
25. Bumi Nabung	10061	1779	6	119	1373	1913	1697	39	6926
26. Putra Rumbia	11966	1416	16	30	956	4559	1000	110	8087
27. Seputih Surabaya	13548	2095	37	44	3098	2633	2067	109	10083
28. Bandar Surabaya	12374	375	88	177	2039	3079	2827	59	8644
Jumlah/Total	345978	50120	3386	3103	51427	82501	50945	5930	247412

Catatan/*Note:*

...

Sumber : Dinas Pengendalian Penduduk dan Keluarga Berencana Kab. Lampung Tengah

Source : *Family Planning, Women Empowerment and Child Protection Agency of Lampung Tengah Regency*

Tabel 4.2.10 Jumlah Klinik Keluarga Berencana (KKB) dan Pos Pelayanan Keluarga Berencana Desa (PPKBD) Menurut Kecamatan di Kabupaten Lampung Tengah, 2020
Number of Family Planning Clinics and Village Family Planning Service Units by Subdistrict in Lampung Tengah Regency, 2020

Kecamatan Subdistrik	KKB Family Planning Clinics	BPKBD Village Family Planning Service Units
(1)	(2)	(3)
1. Padang Ratu	7	15
2. Selagai Lingga	6	14
3. Pubian	7	20
4. Anak Tuha	5	12
5. Anak Ratu Aji	3	6
6. Kalirejo	6	17
7. Sendang Agung	7	9
8. Bangun Rejo	5	17
9. Gunung Sugih	11	15
10. Bekri	7	8
11. Bumi Ratu Nuban	6	10
12. Trimurjo	9	14
13. Punggur	5	9
14. Kota Gajah	4	7

Lanjutan tabel/*Continued Table* 4.2.10

Kecamatan Subdistrik	KKB Family Planning Clinics	BPKBD Village Family Planning Service Units
(1)	(2)	(3)
15. Seputih Raman	6	14
16. Terbanggi Besar	12	10
17. Seputih Agung	4	10
18. Way Pengubuan	4	8
19. Terusan Nunyai	5	7
20. Seputih Mataram	8	12
21. Bandar Mataram	7	9
22. Seputih Banyak	3	13
23. Way Seputih	4	6
24. Rumbia	2	9
25. Bumi Nabung	5	7
26. Putra Rumbia	2	10
27. Seputih Surabaya	10	13
28. Bandar Surabaya	4	10
Lampung Tengah	164	311

Catatan/Note: ...

Sumber : Dinas Pengendalian Penduduk dan Keluarga Berencana Kab. Lampung Tengah

Source : Family Planning, Women Empowerment and Child Protection Agency of Lampung Tengah Regency

Tabel 4.2.11 Jumlah Penerima BPJS PBI dan Non PBI Menurut Kecamatan Di Kabupaten Lampung Tengah, 2020
Table 4.2.11 Number of BPJS PBI and Non PBI Recipients by Subdistrict in Lampung Tengah Regency, 2020

Kecamatan Subdistrik	PBI	Non PBI	Jumlah
(1)	(2)	(3)	(4)
1. Padang Ratu	28473	8932	37405
2. Selagai Lingga	17100	3933	21033
3. Pubian	23055	5858	28913
4. Anak Tuha	27795	6280	34075
5. Anak Ratu Aji	10907	3034	13941
6. Kalirejo	34902	12912	47814
7. Sendang Agung	19496	4455	23951
8. Bangun Rejo	22072	11459	33531
9. Gunung Sugih	29650	18676	48326
10. Bekri	10349	7722	18071
11. Bumi Ratu Nuban	16157	8665	24822
12. Trimurjo	18180	16930	35110
13. Punggur	14857	11424	26281
14. Kota Gajah	9237	11793	21030

Lanjutan tabel/*Continued Table 4.2.11*

Kecamatan Subdistrik	PBI	Non PBI	Jumlah
(1)	(2)	(3)	(4)
15. Seputih Raman	14353	11896	26249
16. Terbanggi Besar	34935	51807	86742
17. Seputih Agung	18918	12681	31599
18. Way Pengubuan	13945	17926	31871
19. Terusan Nunyai	15832	24240	40072
20. Seputih Mataram	24282	10236	34518
21. Bandar Mataram	32174	16643	48817
22. Seputih Banyak	18879	8394	27273
23. Way Seputih	7266	2793	10059
24. Rumbia	14418	6556	20974
25. Bumi Nabung	15613	4086	19699
26. Putra Rumbia	10306	2151	12457
27. Seputih Surabaya	21842	6479	28321
28. Bandar Surabaya	20604	3647	24251
Lampung Tengah	545597	311608	857205

Catatan/Note: ...
 Sumber : BPJS Kesehatan Lampung Tengah/
 Source : BPJS Health of Lampung Tengah

4.3 AGAMA RELIGION

Tabel 4.3.1 **Jumlah Penduduk Menurut Kecamatan dan Agama yang**
Table **Dianut, 2020**
Population by Subdistrict and Religion, 2020

Kecamatan Subdistrict	Islam	Protestan Protestant	Katolik Catholic	Hindu	Budha Buddha	Lainnya Others
(1)	(2)	(3)	(4)	(5)	(6)	(7)
Padang Ratu	49 991	674	329	283	19	-
Selagai Lingga	35 018	324	979	1 157	-	-
Pubian	38 429	327	1 175	561	56	-
Anak Tuha	38 782	64	462	-	-	-
Anak Ratu Aji	16 540	90	193	41	121	-
Kali Rejo	61 859	994	1 986	682	150	-
Sendang Agung	41 806	1 407	27	550	-	-
Bangun Rejo	50 827	437	691	-	-	-
Gunung Sugih	64 613	454	791	12	6	-
Bekri	29 523	192	120	-	105	-
Bumi Ratu Nuban	28 090	106	215	166	226	-
Trimurjo	49 122	447	290	728	16	-
Punggur	36 902	298	1 340	4	19	8
Kota Gajah	31 466	258	235	78	87	-

Lanjutan Tabel/*Continued Table* 4.3.1

Kecamatan Subdistrict	Islam	Protestan Protestant	Katolik Catholic	Hindu	Budha Buddha	Lainnya Others
(1)	(2)	(3)	(4)	(5)	(6)	(7)
Seputih Raman	37 214	894	840	8 538	434	-
Terbanggi Besar	173 592	5 496	3 794	1 747	1 651	-
Seputih Agung	47 287	726	862	49	36	-
Way Pengubuan	35 978	469	646	1 067	-	-
Terusan Nunyai	55 637	1 958	1 890	444	208	-
Seputih Mataram	38 753	1 506	2 659	9 139	8	-
Bandar Mataram	69 583	1 075	751	2 167	-	-
Seputih Banyak	36 498	263	847	7 540	7	-
Way Seputih	18 117	32	32	795	-	-
Rumbia	32 592	211	394	4 809	6	-
Bumi Nabung	32 822	136	59	364	5	-
Putra Rumbia	17 059	40	98	2 713	-	-
Seputih Surabaya	46 981	618	656	413	100	-
Bandar Surabaya	37 090	551	61	630	69	-
Lampung Tengah	1 252 171	20 047	22 422	44 677	3 329	8

Catatan/Note: ...

Sumber : Kantor Kementerian Agama Lampung Tengah

Source : The Ministry of Religion Lampung Tengah Regency

Tabel
Table 4.3.2**Jumlah Tempat Peribadatan Menurut Kecamatan,
2020**
**Number of Places of Worship by Subdistrict and Religion,
2020**

Kecamatan Subdistrict	Masjid Mosque	Mushola Pray Room	Gereja Protestan Protestant Church	Gereja Katholik Catholic Church	Pura Temple	Vihara
(1)	(2)	(3)	(4)	(5)	(6)	(7)
Padang Ratu	94	214	7	-	3	1
Selagai Lingga	66	81	3	1	16	-
Pubian	88	112	3	-	2	1
Anak Tuha	65	96	5	2	-	-
Anak Ratu Aji	30	33	1	1	1	-
Kali Rejo	106	180	7	7	5	1
Sendang Agung	50	108	1	3	3	-
Bangun Rejo	95	133	3	-	-	-
Gunung Sugih	81	152	6	1	-	-
Bekri	40	76	4	-	1	3
Bumi Ratu Nuban	47	95	2	2	3	1
Trimurjo	70	139	3	3	5	-
Punggur	55	114	2	2	-	-
Kota Gajah	44	103	5	-	1	-

Lanjutan Tabel/*Continued Table* 4.3.2

Kecamatan <i>Subdistrict</i>	Masjid <i>Mosque</i>	Mushola <i>Pray Room</i>	Gereja Protestan <i>Protestant Church</i>	Gereja Katholik <i>Catholic Church</i>	Pura <i>Temple</i>	Vihara
(1)	(2)	(3)	(4)	(5)	(6)	(7)
Seputih Raman	58	102	7	1	97	3
Terbanggi Besar	109	215	9	3	3	2
Seputih Agung	48	131	4	4	1	1
Way Pengubuan	37	74	4	1	8	-
Terusan Nunyai	34	58	8	6	2	2
Seputih Mataram	46	88	3	3	86	-
Bandar Mataram	88	165	5	-	22	-
Seputih Banyak	78	92	2	4	47	-
Way Seputih	51	53	2	-	11	-
Rumbia	63	44	4	2	55	-
Bumi Nabung	54	84	3	1	4	-
Putra Rumbia	41	48	2	1	43	-
Seputih Surabaya	73	111	4	5	2	2
Bandar Surabaya	86	97	5	2	8	2
Lampung Tengah	1 797	2 998	114	55	429	19

Catatan/*Note*: ...

Sumber : Kantor Kementerian Agama Lampung Tengah

Source : *The Ministry of Religion Lampung Tengah Regency*

Tabel 4.3.3 **Jumlah Desa¹ yang Mengalami Bencana Alam² Menurut Kecamatan, 2018, 2019 dan 2020**
Number of Villages¹ that Had Natural Disaster² by Subdistrict, 2018, 2019 dan 2020

Kecamatan Subdistrict	Banjir/Flood		
	2018	2019	2020
(1)	(2)	(3)	(4)
Padang Ratu	–	–	1
Selagai Lingga	7	–	1
Pubian	3	6	5
Anak Tuha	2	–	5
Anak Ratu Aji	–	–	–
Kali Rejo	8	3	1
Sendang Agung	–	–	1
Bangun Rejo	–	1	11
Gunung Sugih	3	–	1
Bekri	4	3	2
Bumi Ratu Nuban	1	1	–
Trimurjo	3	–	1
Punggur	–	–	–
Kota Gajah	–	–	–

Lanjutan Tabel/*Continued Table* 4.3.3

Kecamatan Subdistrict	Banjir/Flood		
	2018	2019	2020
(1)	(2)	(3)	(4)
Seputih Raman	1	–	–
Terbanggi Besar	2	1	–
Seputih Agung	5	–	–
Way Pengubuan	1	2	1
Terusan Nunyai	5	4	1
Seputih Mataram	1	–	–
Bandar Mataram	1	1	–
Seputih Banyak	–	1	1
Way Seputih	–	–	–
Rumbia	–	–	7
Bumi Nabung	2	1	–
Putra Rumbia	–	–	1
Seputih Surabaya	5	3	1
Bandar Surabaya	8	5	2
Lampung Tengah	62	32	43

Lanjutan Tabel/*Continued Table 4.3.3*

Kecamatan Subdistrict	Gempa Bumi/ <i>Earthquake</i>		
	2018	2019	2020
(1)	(5)	(6)	(7)
Padang Ratu	-	-	-
Selagai Lingga	-	-	-
Pubian	-	-	-
Anak Tuha	-	-	-
Anak Ratu Aji	-	-	-
Kali Rejo	-	-	-
Sendang Agung	-	-	-
Bangun Rejo	-	-	-
Gunung Sugih	-	-	-
Bekri	-	-	-
Bumi Ratu Nuban	-	-	-
Trimurjo	-	-	-
Punggur	-	-	-
Kota Gajah	-	-	-

Lanjutan Tabel/*Continued Table* 4.3.3

Kecamatan Subdistrict	Gempa Bumi/ <i>Earthquake</i>		
	2018	2019	2020
(1)	(5)	(6)	(7)
Seputih Raman	-	-	-
Terbanggi Besar	-	-	-
Seputih Agung	-	-	-
Way Pengubuan	-	-	-
Terusan Nunyai	-	-	-
Seputih Mataram	-	-	-
Bandar Mataram	-	-	-
Seputih Banyak	-	-	-
Way Seputih	-	-	-
Rumbia	-	-	-
Bumi Nabung	-	-	-
Putra Rumbia	-	-	-
Seputih Surabaya	-	-	-
Bandar Surabaya	-	-	-
Lampung Tengah	-	-	-

Lanjutan Tabel/*Continued Table* 4.3.3

Kecamatan Subdistrict	Tanah Longsor/ <i>Landslide</i>		
	2018	2019	2020
(1)	(8)	(9)	(10)
Padang Ratu	–	–	–
Selagai Lingga	1	–	–
Pubian	1	1	–
Anak Tuha	–	–	–
Anak Ratu Aji	–	–	–
Kali Rejo	–	–	–
Sendang Agung	–	–	–
Bangun Rejo	–	–	–
Gunung Sugih	–	–	–
Bekri	–	–	–
Bumi Ratu Nuban	–	–	–
Trimurjo	–	–	–
Punggur	–	–	–
Kota Gajah	–	–	–

Lanjutan Tabel/*Continued Table* 4.3.3

Kecamatan Subdistrict	Tanah Longsor/Landslide		
	2018	2019	2020
(1)	(8)	(9)	(10)
Seputih Raman	–	–	–
Terbanggi Besar	–	–	–
Seputih Agung	–	–	–
Way Pengubuan	–	–	–
Terusan Nunyai	–	–	–
Seputih Mataram	–	–	–
Bandar Mataram	–	–	–
Seputih Banyak	–	–	–
Way Seputih	–	–	–
Rumbia	–	–	–
Bumi Nabung	–	–	–
Putra Rumbia	–	–	–
Seputih Surabaya	–	–	–
Bandar Surabaya	–	–	–
Lampung Tengah	2	1	–

Catatan/Note: ¹ Desa pada tabel ini termasuk Unit Permukiman Transmigrasi (UPT) yang masih dibina oleh kementerian terkait dan nagari di Kabupaten/Kota Sumatera Barat/*Villages in this table are included in Transmigration Settlement Unit which is still fostered by the relevant ministries and the nagari in the Province of Sumatera Barat*

² Terjadi dalam tiga tahun terakhir sampai dengan saat pencacahan/*Occured during the last three years by the time of enumeration*

Sumber : BPS, Pendataan Potensi Desa (Podes)

Source : BPS-Statistics Indonesia, Village Potential Data Collecting

Tabel 4.3.4 **Perkembangan Jumlah Jamaah Haji per Tahun di Kabupaten Lampung Tengah, 2015-2020**
Growth of the Number Jamaah Haji in Lampung Tengah Regency, 2015-2020

<i>Tahun Years</i>	<i>Berangkat Went</i>	<i>Wafat Dead</i>	<i>Kembali Return</i>
(1)	(2)	(3)	(4)
2015 M/1435 H	914	3	911
2016 M/1436 H	760	3	757
2017 M/1437 H	1020	6	1014
2018 M/1438 H	1328	5	1323
2019 M/1439 H	1353	1	1352
2020 M/1440 H	0	0	0

Catatan/Note: -
 Sumber : Kantor Kementerian Agama Lampung Tengah
 Source : The Ministry of Religion Lampung Tengah Regency

Tabel 4.3.5
Table

Banyaknya pengesahan Nikah, Talak, Cerai dan Ijin Poligami Menurut Kecamatan di Kabupaten Lampung Tengah, 2020
Number of Marriage, Divorce and Poligamy by Subdistrict in Lampung Tengah Regency, 2020

Kecamatan Subdistrict	Pengesahan Nikah Marriage	Cerai Talak Divorce	Cerai Gugat Divorce	Ijin Poligami Polygamy
(1)	(2)	(3)	(4)	(5)
1. Padang Ratu	2	15	60	0
2. Selagai Lingga	3	7	30	1
3. Pubian	4	20	58	0
4. Anak Tuha	5	13	47	0
5. Anak Ratu Aji	0	3	16	0
6. Kalirejo	4	17	83	0
7. Sendang Agung	4	14	57	2
8. Bangun Rejo	2	16	99	0
9. Gunung Sugih	15	17	73	0
10. Bekri	4	11	59	0
11. Bumi Ratu Nuban	3	15	50	0
12. Trimurjo	3	24	67	0
13. Punggur	3	26	80	0
14. Kota Gajah	0	14	51	0

Lanjutan Tabel/*Continued Table 4.3.5*

Kecamatan <i>Subdistrict</i>	Pengesahan Nikah <i>Marriage</i>	Cerai Talak <i>Divorce</i>	Cerai Gugat <i>Divorce</i>	Ijin Poligami <i>Polygamy</i>
(1)	(2)	(3)	(4)	(5)
15. Seputih Raman	2	20	73	0
16. Terbanggi Besar	19	61	161	0
17. Seputih Agung	10	18	68	0
18. Way Pengubuan	8	20	46	0
19. Terusan Nunyai	9	11	55	0
20. Seputih Mataram	0	27	79	0
21. Bandar Mataram	65	30	93	0
22. Seputih Banyak	2	22	49	0
23. Way Seputih	0	10	31	0
24. Rumbia	4	11	45	0
25. Bumi Nabung	5	23	62	0
26. Putra Rumbia	2	5	16	0
27. Seputih Surabaya	0	20	51	0
28. Bandar Surabaya	0	14	54	0
Lampung Tengah	178	504	1713	3

Catatan/Note: -

Sumber : Kantor Kementerian Agama Lampung Tengah

Source : The Ministry of Religion Lampung Tengah Regency

Tabel
Table 4.3.6

Banyaknya Nikah, Talak, Cerai dan Ijin Poligami per Bulan di Kabupaten Lampung Tengah, 2020
Number of Marriage, Divorce and Poligami per Month in Lampung Tengah Regency, 2020

Bulan Month	Pengesahan Nikah Marriage	Cerai Talak Divorce	Cerai Gugat Divorce	Ijin Poligami Polygamy
(1)	(2)	(3)	(4)	(5)
Januari/January	20	69	223	...
Februari/February	19	42	140	...
Maret/March	15	44	118	...
April/April	6	24	74	...
Mei/May	5	11	42	...
Juni/June	5	66	229	...
Juli/July	12	58	194	...
Agustus/August	7	44	175	...
September/September	11	46	169	...
Oktober/October	5	42	123	...
Nopember/November	71	45	182	...
Desember/December	2	13	44	...
Lampung Tengah	178	504	1713	...

Catatan/Note: -

Sumber : Pengadilan Agama Lampung Tengah

Source : Religious Court Office Lampung Tengah

4.4 KEMISKINAN PROVERTY

Tabel 4.4.1 Garis Kemiskinan dan Penduduk Miskin di Kabupaten Lampung Tengah, 2015-2020
Poverty Line and Poor People in Lampung Tengah Regency, 2015-2020

Tahun Year	"Garis Kemiskinan Poverty Line (Rp/Kapita/Bulan) (Rp/Capita/ Month)"	Penduduk Miskin/Number of Poor People	
		Jumlah Total	Persentase Percentage
(1)	(2)	(3)	(4)
2015	336 449	164 400	13.30
2016	362 475	165 670	13.28
2017	373 980	162 380	12.90
2018	385 132	160 120	12.62
2019	394 338	153 840	12.03
2020	436 777	152 276	11.82

Catatan/Note: -
Sumber : BPS Provinsi Lampung
Source : BPS-Statistics of Lampung Province

**Tabel
Table** 4.4.2

**Indeks Kedalaman Kemiskinan dan Indeks Keparahan
Kemiskinan di Kabupaten Lampung Tengah, 2013–2020**
*Poverty Gap Index and Poverty Severity Index in Lampung
Tengah Regency, 2013–2020*

Tahun Year	Indeks Kedalaman Kemiskinan Poverty Gap Index	Indeks Keparahan Kemiskinan Poverty Severity Index
(1)	(2)	(3)
2013	2.14	0.57
2014	1.85	0.41
2015	2.41	0.59
2016	2.15	0.58
2017	1.99	0.45
2018	1.62	0.32
2019	2.09	0.51
2020	1.63	0.33

Catatan/Note: ...

Sumber : BPS, Survei Sosial Ekonomi Nasional Maret

Source : BPS-Statistics Indonesia, March National Socioeconomic Survey

Tabel 4.4.3 **Banyaknya Keluarga Menurut Tahapan Keluarga Sejahtera dan Kecamatan di Kabupaten Lampung Tengah, 2020**
Number of Family by Level Family Welfare Status and Subdistrict in Lampung Tengah Regency, 2020

Kecamatan Subdistrict	Keluarga Sejahtera	Pra Sejahtera Pre Prosperous	Keluarga Sejahtera 1 Family Welfare 1	Keluarga Sejahtera 2 Family Welfare 2
(1)	(2)	(3)	(4)	(5)
1. Padang Ratu	11496	3 031	5 521	2 944
2. Selagai Lingga	6112	1 095	3 371	1 646
3. Pubian	10149	1 270	5 765	3 114
4. Anak Tuha	9696	1 964	4 917	2 815
5. Anak Ratu Aji	4575	746	2 337	1 492
6. Kalirejo	12220	1 642	6 805	3 773
7. Sendang Agung	9179	1 793	4 734	2 652
8. Bangun Rejo	15540	2 105	8 755	4 680
9. Gunung Sugih	11628	2 584	6 418	2 626
10. Bekri	6350	723	3 582	2 045
11. Bumi Ratu Nuban	5978	1 591	2 757	1 630
12. Trimurjo	11268	1 544	6 362	3 362
13. Punggur	10086	1 227	5 795	3 064
14. Kota Gajah	7028	1 193	3 065	2 770

Lanjutan tabel /Continued Table 4.4.3

Kecamatan Subdistrict	Keluarga Sejahtera	Pra Sejahtera Pre Prosperous	Keluarga Sejahtera 1 Family Welfare 1	Keluarga Sejahtera 2 Family Welfare 2
(1)	(2)	(3)	(4)	(5)
15. Seputih Raman	9646	1 201	5 314	3 131
16. Terbanggi Besar	9012	1 582	5 054	2 376
17. Seputih Agung	9711	1 375	5 411	2 925
18. Way Pengubuan	7693	895	3 297	3 501
19. Terusan Nunyai	10948	1 450	6 089	3 409
20. Seputih Mataram	8402	1 449	4 952	2 001
21. Bandar Mataram	13541	4 264	5 474	3 803
22. Seputih Banyak	10140	1 067	5 874	3 199
23. Way Seputih	5141	1 129	3 077	935
24. Rumbia	7756	1 291	4 341	2 124
25. Bumi Nabung	6753	1 745	3 570	1 438
26. Putra Rumbia	4512	710	2 501	1 301
27. Seputih Surabaya	9119	1 363	5 241	2 515
28. Bandar Surabaya	9540	1 822	5 003	2 715
Lampung Tengah	253219	43 851	135 382	73 986

Catatan/Note: ...

Sumber : Dinas Pengendalian Penduduk dan Keluarga Berencana Badan Kabupaten Lampung Tengah

Source : Population Control and Family Planning Service of Lampung Tengah Regency

**4.5 SOSIAL LAINNYA
OTHER SOCIAL AFFAIRS**
- Kriminalitas/*Crime*

Tabel 4.5.1 Jumlah Tindak Pidana Menurut Kepolisian Resort di Kabupaten Lampung Tengah, 2018-2020
Number of Reported Criminal Cases by District Police Office in Lampung Tengah Regency, 2018-2020

Kepolisian Resort District Police Office	2018	2019	2020
(1)	(2)	(3)	(4)
1. Padang Ratu	35	41	38
2. Selagai Lingga	6	5	4
3. Pubian	-	-	-
4. Anak Tuha	-	-	-
5. Anak Ratu Aji	-	-	-
6. Kalirejo	9	11	10
7. Sendang Agung	-	-	-
8. Bangun Rejo	10	7	6
9. Gunung Sugih	40	21	20
10. Bekri	-	-	-
11. Bumi Ratu Nuban	-	-	-
12. Trimurjo	10	18	22
13. Punggur	15	11	9
14. Kota Gajah	-	-	-

Lanjutan tabel/*Continued Table 4.5.1*

Kepolisian Resort District Police Office	2018	2019	2020
(1)	(2)	(3)	(4)
15. Seputih Raman	-	12	5
16. Terbanggi Besar	146	164	95
17. Seputih Agung	-	-	-
18. Way Pengubuan	9	6	56
19. Terusan Nunyai	28	32	16
20. Seputih Mataram	20	25	50
21. Bandar Mataram	-	-	-
22. Seputih Banyak	12	8	12
23. Way Seputih	-	-	-
24. Rumbia	11	10	11
25. Bumi Nabung	-	-	-
26. Putra Rumbia	-	-	-
27. Seputih Surabaya	8	15	8
28. Bandar Surabaya	-	-	-
29. Sat Reskrim Polres	151	156	342
Lampung Tengah	510	542	704

Catatan/Note: ...

Sumber : Kepolisian Resort Lampung Tengah

Source : District Level Police of Lampung Tengah

Tabel 4.5.2 **Persentase Penyelesaian Tindak Pidana Menurut Kepolisian Resort di Kabupaten Lampung Tengah, 2018-2020**

Percentage of Crime Clearance Rate by District Police Office in Lampung Tengah Regency, 2018-2020

Kepolisian Resort District Police Office	2018	2019	2020
(1)	(2)	(3)	(4)
1. Padang Ratu	24	28	27
2. Selagai Lingga	4	4	3
3. Pubian	-	-	-
4. Anak Tuha	-	-	-
5. Anak Ratu Aji	-	-	-
6. Kalirejo	6	9	11
7. Sendang Agung	-	-	-
8. Bangun Rejo	9	8	7
9. Gunung Sugih	29	15	26
10. Bekri	-	-	-
11. Bumi Ratu Nuban	-	-	-
12. Trimurjo	4	8	17
13. Punggur	8	10	9
14. Kota Gajah	-	-	-

Lanjutan tabel /Continued Table 4.5.2

Kepolisian Resort District Police Office	2018	2019	2020
(1)	(2)	(3)	(4)
15. Seputih Raman	1	8	8
16. Terbanggi Besar	90	82	46
17. Seputih Agung	-	-	-
18. Way Pengubuan	11	8	16
19. Terusan Nunyai	21	34	24
20. Seputih Mataram	19	32	21
21. Bandar Mataram	-	-	-
22. Seputih Banyak	11	10	10
23. Way Seputih	-	-	-
24. Rumbia	11	8	13
25. Bumi Nabung	-	-	-
26. Putra Rumbia	-	-	-
27. Seputih Surabaya	7	13	10
28. Bandar Surabaya	-	-	-
29. Sat Reskrim Polres	120	117	85
Lampung Tengah	375	394	333

Catatan/Note: ...

Sumber : Kepolisian Resort Lampung Tengah

Source : District Level Police of Lampung Tengah

Tabel 4.5.3 Jumlah Pelaku Kejahatan di Kabupaten Lampung Tengah yang Tertangkap oleh Polres Lampung Tengah, 2016-2020
Number of Criminals in Lampung Tengah Regency Arrested by District Level Police of Lampung Tengah, 2016-2020

Uraian/Description	2016	2017	2018	2019	2020
(1)	(2)	(3)	(4)	(5)	(6)
I. Pekerjaan Pelaku Kejahatan/ Criminals By					
1. Residivis/Residivist	79	69	-	-	-
2. Tuna Karya	47	47	44	16	43
3. Buruh/Pegawai	155	125	80	3	98
4. Pelajar/Mahasiswa/Student	28	26	34	10	15
5. Lain-lain/Others	79	69	52	139	261
II. Menurut Pendidikan/ By Education					
1. SD ke bawah	-	-	-	-	-
2. Sekolah Lanjutan	-	-	-	-	15
3. Perguruan Tinggi	-	-	-	-	-
III. Menurut Tempat Kejadian/ By Crime Comes					
1. Penduduk Setempat/Local	-	-	-	-	704
2. Pendetang/Visitor	-	-	-	-	-
IV. Menurut Kelompok Umur/ By Age					
1. 9 - 14 tahun	-	-	-	23	-

Lanjutan tabel/*Continued Table 4.5.3*

Uraian/Description	2016	2017	2018	2019	2020
(1)	(2)	(3)	(4)	(5)	(6)
2. 15 - 20 tahun	-	-	-	77	112
3. Diatas 20 tahun	261	260	-	150	300
V. Menurut Jenis Kelamin/ By Sex					
1. Laki-laki/Male	-	-	-	273	405
2. Perempuan/Female	-	-	-	3	7
VI. Menurut Kebangsaan/ By Nasionalist					
1. WNI/Indonesian Citizen	-	-	-	-	-
2. WNA/Foreign Citizen	-	-	-	-	-

Catatan/Note: ...

Sumber : Kepolisian Resort Lampung Tengah

Source : District Level Police of Lampung Tengah

Tabel 4.5.4 Banyaknya Kasus Kejahatan Umum Menurut Jenis di Wilayah Kepolisian Resort Lampung Tengah, 2020
Number of Crime, Reported and Solved by District Level Police of Lampung Tengah, 2020

Jenis Kejahatan/ <i>Type of Crime</i>	Jenis Tindak Pidana/ Type of Crime	Penyelesaian Tindak Pidana/ <i>Settlement of Crime</i>
(1)	(2)	(3)
1. Pembunuhan/Murder	3	3
2. Aniaya Berat/Heavy Torture	31	14
3. Penculikan/Kidnap	-	-
4. Pencurian dan kekerasan/Theft and Violence	57	39
5. Pencurian dan pemberatan	136	89
6. Curanmor/Motor Vehicle Theft	210	58
7. Perkosaan/Rape	6	6
8. Pemerasan/Extortion	5	2
9. Perjudian/Gambling	14	14
10. Penipuan/Fraud	54	16
11. Penggelapan/Embezzlement	31	9
12. Pembakaran/Burning	1	0
13. Pengerusakan/Disfigurement	6	1
14. Senjata Tajam/Sharp Weapon	-	-
15. Senjata Api/Firearm/Bahan Peledak/Explosive Material	1	1
16. Teror Bom/Terror Bombing	-	-
17. Uang Palsu/Counterfeit Money	-	-
18. Korupsi/Corruption	1	0
19. Penebanagn Hutan/Illegal Logging	-	-
20. Perdagangan Orang/Human Trafficking	-	-
21. Pertanahan/Land Issues	-	-
22. Lain-Lain Kejahatan/Pelanggaran/Other Crime/Violation	-	-

Catatan/Note: ...

Sumber : Kepolisian Resort Lampung Tengah

Source : District Level Police of Lampung Tengah

Tabel 4.5.5 Banyaknya Surat Ijin Mengemudi (SIM) yang Dikeluarkan Menurut Jenis di Kepolisian Resort Lampung Tengah, 2016-2020
Number of Driving Licence Issued by District Level Police of Lampung Tengah, 2016-2020

"Jenis Surat Ijin Mengemudi Type of Driving Licence"	2016	2017	2018	2019	2020
(1)	(2)	(3)	(4)	(5)	(6)
A	9 553	1 147	6 342	7 117	6344
A Umum	4	10	18	15	-
B1	17	15	8	6	-
B1 Umum	755	1760	3 170	2 434	2413
B2	-	1	-	-	-
B2 Umum	276	815	2 545	2 538	2499
C	41 068	39 939	18 768	14 632	11171
Jumlah/Total	51 673	43 687	30 851	26 742	22427

Catatan/Note: ...

Sumber : Kepolisian Resort Lampung Tengah

Source : District Level Police of Lampung Tengah

Tabel 4.5.6 Banyaknya Tahanan Menurut Jenis Tindak Pidana dan Penyelesaiannya di Kejaksaan Negeri Gunung Sugih, 2020
Number of Prisoner and Solution in Gunung Sugih State Court, 2020

Uraian Description	Banyaknya Perkara Number of Cases
(1)	(2)
A. Banyaknya Tahanan	
Menurut Jenis Tindak Pidana	
1. Umum	452
2. Ekonomi	-
3. Subversi	-
4. Korupsi	2
5. Narkotika	238
6. Imigrasi	-
7. Senjata Api	5
8. Lain-lain	60
B. Penyelesaian Tahanan	
1. Dilimpahkan ke Pengadilan	
- Dengan acara pemeriksaan biasa	757
- Dengan acara singkat yang perkaranya tidak dikembalikan	-
2. Dikeluarkan dari tahanan	
	-
3. Dilimpahkan ke Kejaksaan/Instansi Lain	
	-

Catatan/Note: ...
 Sumber : Kejaksaan Negeri Gunung Sugih
 Source : District Attorney of Gunung Sugih

Tabel
Table 4.5.7

**Banyaknya Perkara dan Penyelesaiannya di Kejaksaan
Negeri Gunung Sugih, 2020**

***Number of Cases and Solution in District Attorney of
Gunung Sugih, 2020***

<i>Uraian</i> <i>Description</i>	<i>Banyaknya Perkara</i> <i>Number of Cases</i>
(1)	(2)
A. Jenis Perkara	
1. Pidana Umum	603
2. Pidana Khusus	2
3. Tindak Pidana Ringan	-
4. Pelanggaran Lalu Lintas	1659
B. Penyelesaian Perkara	
1. Dikirim ke Instansi Lain	-
2. Dihentikan Penuntutan	-
3. Dikesampingkan demi Kepentingan Umum	-
4. Dilimpahkan ke Pengadilan Negeri	2264

Catatan/Note: ...

Sumber : Kejaksaan Negeri Gunung Sugih

Source : District Attorney of Gunung Sugih

Tabel 4.5.8 Jumlah Pelaku Kejahatan di Kabupaten Lampung Tengah yang Tertangkap oleh Polres Lampung Tengah, 2020
Table **4.5.8** **Number of Criminals in Lampung Tengah Regency Arrested by District Level Police of Lampung Tengah, 2020**

"Bulan Month"	"Perkara Pidana Criminal Case"		"Perkara Perdata Civil Case"		"Jumlah Total"	
	"Diterima Received"	"Diselesaikan Completed"	"Diterima Received"	"Diselesaikan Completed"	"Diterima Received"	"Diselesaikan Completed"
(1)	(2)	(3)	(4)	(5)	(6)	(7)
Januari/ January	63	4	6	8	69	12
Februari/ February	56	36	12	3	68	39
Maret/March	43	53	9	16	52	69
April/April	44	65	2	6	46	71
Mei/May	50	66	-	2	50	68
Juni/June	58	52	4	1	62	53
Juli/July	86	60	7	6	93	66
Agustus/August	43	57	4	7	47	64
September/ September	32	54	17	7	49	61
Oktober/October	51	39	4	12	55	51
Nopember/ November	71	61	13	3	84	64
Desember/ December	3	53	8	13	11	66
Jumlah/Total	600	600	86	84	686	684

Catatan/Note: ...
 Sumber: Pengadilan Negeri Kabupaten Lampung Tengah
 Source : District Court of Lampung Tengah Regency

Tabel 4.5.9 **Pembinaan Karang Taruna dan Kesejahteraan Sosial di Kabupaten Lampung Tengah, 2020**
The Development of Youth Organization and Social Prosperity in Lampung Tengah Regency, 2020

<i>Jenis Kegiatan Type of Activity</i>	<i>Jumlah Peserta Number of Participant</i>	<i>Jumlah / Total</i>		<i>Keterangan Notes</i>
		<i>Kecamatan Subdistric</i>	<i>Desa Village</i>	
(1)	(2)	(3)	(4)	(5)
1. Penyuluhan dan bimbingan sosial karang taruna	30 Orang	3	-	-
2. Pembinaan teknis kader karang taruna	3 Kelompok	3	-	-
3. Pembinaan nilai-nilai kepahlawanan keperintisan dan kepeloporan	250 Orang	28	-	-
4. Pembinaan organisasi sosial	48 LKS/LKSA	28	-	-
5. Pembinaan panti asuhan	-	-	-	-
6. Pelayanan dan rehabilitas sosial penderita cacat	25 Orang	1	1	Psykotik
a. Non Panti/URSK	30 Orang	8	16	Penyandang Disabilitas
b. LBK (Loka Bina karya)	-	-	-	-
7. Penyuluhan dan bimbingan serta bantuan pada wanita rawan sosial ekonomi	-	-	-	-
8. Bantuan bahan rumah korban bencana alam	-	-	-	-
9. Bantuan pada korban bencana alam	594 Orang	8	-	-
10. Pemberdayaan anak jalanan	-	-	-	-

Catatan/Note: ...

Sumber: Dinas Sosial Kabupaten Lampung Tengah

Source : Social Service of Lampung Tengah Regency

Tabel 4.5.10 Banyaknya Penyandang Cacat Menurut Kecamatan di Kabupaten Lampung Tengah, 2020
Table *Number of Handicapped by Subdistrict in Lampung Tengah Regency, 2020*

<i>Kecamatan Subdistrict</i>	<i>Cacat Tubuh/Disabled</i>
	<i>Jumlah Total</i>
(1)	(2)
1. Padang Ratu	116
2. Selagai Lingga	57
3. Pubian	81
4. Anak Tuha	72
5. Anak Ratu Aji	34
6. Kalirejo	141
7. Sendang Agung	55
8. Bangun Rejo	53
9. Gunung Sugih	102
10. Bekri	62
11. Bumi Ratu Nuban	24
12. Trimurjo	34
13. Punggur	36
14. Kota Gajah	31

Lanjutan tabel/*Continued Table 4.4.10*

<i>Kecamatan Subdistrict</i>	<i>Cacat Tubuh/Disabled</i>
	<i>Jumlah Total</i>
(1)	(2)
15. Seputih Raman	56
16. Terbanggi Besar	52
17. Seputih Agung	60
18. Way Pengubuan	20
19. Terusan Nunyai	22
20. Seputih Mataram	55
21. Bandar Mataram	99
22. Seputih Banyak	70
23. Way Seputih	41
24. Rumbia	52
25. Bumi Nabung	28
26. Putra Rumbia	31
27. Seputih Surabaya	81
28. Bandar Surabaya	32
Jumlah/Total	1597

Catatan/*Note*: ...

Sumber: Dinas Sosial Kabupaten Lampung Tengah

Source : *Social Service of Lampung Tengah Regency*

'- BADAN PERTANAHAN NASIONAL/ NATIONAL LAND AGENCY

Tabel 4.5.11 Target dan Realisasi Kegiatan Bidang Pertanahan Menurut Nama Proyek di Kabupaten Lampung Tengah, 2020
Target and Realization of Activity on Land by List of Project in Lampung Tengah Regency, 2020

Nama Proyek List of Project	Target Target (Sertifikat/Certificates)	Realisasi Realization (Sertifikat/Certificates)
(1)	(2)	(3)
1. Penataan pertanahan (PRONA)
2. PRONA Swadaya
3. P4T
4. Ajudikasi Swadaya
5. PMK
6. Sertifikat Tanah Wakaf
7. Tanah Transmigrasi
Jumlah/Total		

Catatan/Note: ...

Sumber: Badan Pertanahan Nasional Kabupaten Lampung Tengah

Source : National Land Board Lampung Tengah Regency

Tabel
Table 4.5.12

Rekapitulasi Kegiatan Proses Permohonan Fatwa Tanah dan Sertifikat pada Kantor Badan Pertanahan di Kabupaten Lampung Tengah, 2020

Recapitulation of Land Religious Advice Requesting Process and Certificates in the National Land Board of Lampung Tengah Regency, 2020

Bulan Month	Pengurusan Hak-hak Tanah/Land Right Arrangement			
	Diterima/Accepted (Bendel)	Luas/Area (Ha)	Diteruskan (Bendel)	Luas/Area (Ha)
(1)	(2)	(3)	(4)	(5)
1. Januari/January
2. Februari/February
3. Maret/March
4. April/April
5. Mei/May
6. Juni/June
7. Juli/July
8. Agustus/August
9. September/September
10. Oktober/October
11. Nopember/November
12. Desember/December
Jumlah/Total				

Catatan/Note: ...

Sumber: Badan Pertanahan Nasional Kabupaten Lampung Tengah

Source: National Land Board Lampung Tengah Regency

Tabel 4.5.13 Banyaknya Sertifikat Tanah yang Dikeluarkan Menurut Jenis Hak Atas Tanah di Kabupaten Lampung Tengah, 2020
Table *Number of Land Certificates Issued by Type of Land Right in Lampung Tengah Regency, 2020*

"Bulan Month"	Jenis Sertifikat/Type of Certificate			
	Hak Milik Proprietary	Hak Guna Bangunan Right to Build	Hak Guna Usaha Right to Cultivate	Hak Pakai Right of Use
(1)	(2)	(3)	(4)	(5)
1. Januari/January
2. Februari/February
3. Maret/March
4. April/April
5. Mei/May
6. Juni/June
7. Juli/July
8. Agustus/August
9. September/September
10. Oktober/October
11. Nopember/Nopember
12. Desember/December
Jumlah/Total				

Catatan/Note: ...

Sumber: Badan Pertanahan Nasional Kabupaten Lampung Tengah

Source : National Land Board Lampung Tengah Regency

BAB

Chapter

05

PERTANIAN, KEHUTANAN, PETERNAKAN, DAN PERIKANAN

AGRICULTURE, FORESTRY, LIVESTOCK, AND FISHERY

PRODUKSI TANAMAN PANGAN [TON] DI KABUPATEN LAMPUNG TENGAH 2020

Food Crops Production (ton) in Lampung Tengah Regency 2020

PADI
768.147
Paddy

UBI JALAR
3.987
Sweet Potato

UBI KAYU
2.203.462
Cassava

JAGUNG
385.424
Maize

KACANG
TANAH
498
Peanuts



Sumber/Source : Dinas Tanaman Pangan dan Hortikultura Kabupaten Lampung Tengah
Food Crops and Horticulture Service of Lampung Tengah Regency

PENJELASAN TEKNIS

1. Lahan sawah adalah lahan pertanian yang berpetak-petak dan dibatasi oleh pematang (galengan), saluran untuk menahan/menyalurkan air, yang biasanya ditanami padi sawah tanpa memandang dari mana diperoleh atau status lahan tersebut. Lahan yang dimaksud termasuk lahan yang terdaftar di Pajak Bumi Bangunan, luran Pembangunan Daerah, lahan bengkok, lahan serobotan, lahan rawa yang ditanami padi dan lahan bekas tanaman tahunan yang telah dijadikan sawah, baik yang ditanami padi, palawija atau tanaman semusim lainnya.
2. Tegal/Kebun adalah lahan pertanian bukan sawah (lahan kering) yang ditanami tanaman semusim atau tahunan dan terpisah dengan halaman sekitar rumah serta penggunaannya tidak berpindah pindah.
3. Ladang/Huma adalah lahan pertanian bukan sawah (lahan kering) yang biasanya ditanami tanaman semusim dan penggunaannya hanya semusim atau dua musim, kemudian akan ditinggalkan bila sudah tidak subur lagi (berpindah-pindah). Kemungkinan lahan ini beberapa tahun kemudian akan dikerjakan kembali jika sudah subur.

TECHNICAL NOTES

1. *Wetland is agricultural land that separated by small dykes to resist water, where the main crop is usually wetland paddy without considering where it is got from or the status of the land. It includes the land that is registered at land income tax office, regional development contribution, 'bengkok' land, illegal ownership, swamps for rice cultivation, and annual crop land mark that has been used as rice field, which are both planted with paddy, secondary crops or the other seasonal crops.*
2. *Dry field/Garden is an dryland (unirrigated land) which is planted with seasonal or annual crops and separately from the yard around the house without shifting*
3. *Unirrigated agricultural field / Shifting cultivation land is dryland (unirrigated land) that usually is cultivated for seasonal crops and utilized only for one or two seasons, then it will be left when it is not fertile (shifting). Maybe, this land will be used again in a few years if it has been fertile.*
4. *Temporarily unused land is land that is regularly used but temporarily (more than a year but less or equal than two years) is unused, it includes wetland that is not cultivated more than two years.*
5. *The main food crops data*

4. Lahan yang sementara tidak diusahakan adalah lahan yang biasanya diusahakan tetapi untuk sementara (lebih dari 1 (satu) tahun tetapi kurang dari atau sama dengan 2 (dua) tahun) tidak diusahakan, termasuk lahan sawah yang tidak diusahakan selama lebih dari 2 (dua) tahun.
5. Data pokok tanaman pangan yang dikumpulkan adalah luas panen dan produktivitas (hasil per hektar). Produksi tanaman pangan merupakan hasil perkalian antara luas panen dengan produktivitas. Pengumpulan data luas panen dilakukan setiap bulan dengan pendekatan area kecamatan di seluruh wilayah Indonesia. Pengumpulan data produktivitas dilakukan melalui pengukuran langsung pada plot ubinan berukuran 2½ m x 2½ m. Pengumpulan data produktivitas dilakukan setiap subround (empat bulanan) pada waktu panen petani.
6. Data produksi padi dan palawija yang disajikan adalah dalam kualitas: gabah kering giling (padi), pipilan kering (jagung), biji kering (kedelai dan kacang tanah), dan umbi basah (ubi kayu dan ubi jalar).
7. Tanaman sayuran dan buah-buahan semusim Tanaman sayuran semusim adalah tanaman sumber vitamin,

collected consists of harvested area and productivity (yield per hectare). Food crops production is generated by harvested area multiplied by productivity. The harvested area data is collected every month using sub district area approach in all sub district in Indonesia. The productivity data collection is conducted by a direct measurement in 2½m x 2½m crop cutting plot. The productivity measurement is conducted in every subround (four monthly) at the time when farmers are harvesting their crops.

6. *Production of paddy and secondary crops data are presented in the form of: dry unhusked rice (paddy), dry loose maize (maize), dry shells crops (soybeans and peanuts), and fresh roots (cassava and sweet potatoes).*
7. *Seasonal vegetable and fruit plants Seasonal vegetable plants are plants which are the sources of vitamin, mineral salt, etc, consumed from the part of the plant in the form of leaf, flower, fruit, and root with the age of less than one year. Seasonal fruit plants are plants which are the sources of vitamin, mineral salt, etc, consumed from the part of the plant in the form of fruits. These plants are creeps with the age of less than one year.*
8. *Annual fruit and vegetable plants Annual fruit plants are plants*

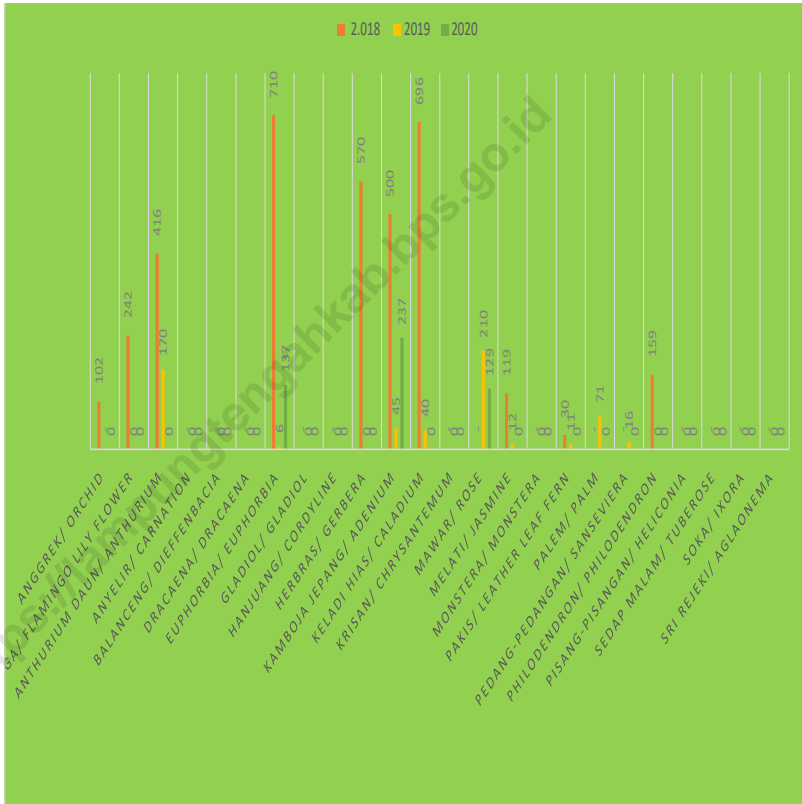
- garam mineral dan lain-lain yang dikonsumsi dari bagian tanaman yang berupa daun, bunga, buah, dan umbinya, yang berumur kurang dari satu tahun. Tanaman buah-buahan semusim adalah tanaman sumber vitamin, garam mineral, dan lain-lain yang dikonsumsi dari bagian tanaman yang berupa buah, berumur kurang dari satu tahun, tidak berbentuk pohon/rumpun tetapi menjalar dan berbatang lunak.
8. Tanaman buah-buahan dan sayuran tahunan Tanaman buah-buahan tahunan adalah tanaman sumber vitamin, garam mineral, dan lain-lain yang dikonsumsi dari bagian tanaman yang berupa buah dan merupakan tanaman tahunan. Tanaman sayuran tahunan adalah tanaman sumber vitamin, garam mineral, dan lain-lain yang dikonsumsi dari bagian tanaman yang berupa daun dan atau buah yang berumur lebih dari satu tahun.
 9. Tanaman biofarmaka adalah tanaman yang bermanfaat untuk obat-obatan, kosmetik, dan kesehatan yang dikonsumsi atau digunakan dari bagian-bagian tanaman seperti daun, batang, buah, umbi (rimpang) ataupun akar.
 10. Tanaman hias adalah tanaman yang mempunyai nilai keindahan baik bentuk, warna daun, tajuk maupun bunganya, sering digunakan untuk penghias *which are the sources of vitamin, contained mineral salt, etc, consumed from the part of plant in the form of fruit and more than one year of age. Annual vegetable plants are plants which are the sources of vitamin, contained mineral salt, etc, consumed from the part of the plant in the form of vegetable and more than one year of age.*
 9. *Medicinal plants are plants which are useful for medicine. It is consumed from part of the plant such as leaf, flower, fruit, tuber, and root.*
 10. *Ornamental plants are plants which have a beauty value, either in shape, colour of leaf or crown of flower, and they are often used as a yard decorator.*
 11. *Harvested area of horticulture is area which vegetable, fruit, medicinal and ornamental plant of crop harvested during the period of report.*
 12. *Harvested area of vegetables is area of entirely plant harvested/ demolished and plant harvested several times/undemolished. Entirely plants harvested/ demolished are plants usually be substituted by other plants, consisting of: shallots, garlic, leeks, potato, cabbage, cauli flower, mustard green, carrots, chinese radish, and red kidney beans. Plants harvested several times/undemolished are plants usually harvested more than once*

- pekarangan dan lain sebagainya.
11. Luas panen tanaman hortikultura adalah luas tanaman sayuran, buah- buahan, biofarmaka, dan tanaman hias yang diambil hasilnya/dipanen pada periode pelaporan.
 12. Luas panen untuk tanaman sayuran adalah luas tanaman yang dipanen sekaligus/habis/ dibongkar dan luas tanaman yang dipanen berkali-kali (lebih dari satu kali)/belum habis. Tanaman yang dipanen sekaligus/ yang sehabis panen langsung dibongkar/dicabut, terdiri dari bawang merah, bawang putih, bawang daun, kentang, kol/kubis, kembang kol, petsai/sawi, wortel, lobak, dan kacang merah. Tanaman yang dipanen berkali-kali (lebih dari satu kali)/belum habis adalah tanaman yang pemanenannya lebih dari satu kali dan biasanya dibongkar apabila panen terakhir sudah tidak memadai lagi, terdiri dari: kacang panjang, cabe besar, cabe rawit, jamur, tomat, terung, buncis, ketimun, labu siam, kangkung, bayam, melon, semangka, dan blewah.
 13. Produksi hortikultura adalah hasil menurut bentuk produk dari setiap tanaman sayuran, buah-buahan, biofarmaka dan tanaman hias yang diambil berdasarkan luas yang dipanen/ tanaman yang menghasilkan pada bulan/triwulan laporan.
- and demolished in the case that the last harvest was economically not profitable. They consist of : yard long beans, chili, small chili, mushroom, tomatoes, egg plant, frech beans, cucumber, pumpkin/ chajota, swamp cabbage, spinach, melon, watermelon, and blewah .*
13. *Horticulture production is the standard production quantity form of vegetable, fruit, medicinal and ornamental plant based on harvested area/the number of production plants reported monthly/quarterly.*

Gambar 5.1
Figures

Luas Panen Tanaman Hias Menurut Jenis Tanaman (m²), 2017-2020

Harvested Area of Ornamental Plants by Plant Type (m²), 2017-2020



Catatan/Note: ...

Sumber : BPS, Statistik Pertanian Hortikultura SPH

Source : PS-Statistics Indonesia, Agricultural Statistic for Horticulture SPH

**5.1 HORTIKULTURA
HORTICULTURE**

Tabel 5.1.1 Luas Panen Tanaman Sayuran Menurut Kecamatan dan Jenis Tanaman (ha), 2019 dan 2020
Harvested Area of Vegetables by Sub District and Kind of Plant (ha), 2019 and 2020

Kecamatan Subdistrict	Bawang Daun/Scallion		Bawang Merah/ Shallots		Bawang Putih/ Garlic	
	2019	2020	2019	2020	2019	2020
(1)	(2)	(3)	(4)	(5)	(6)	(7)
1. Padang Ratu	-	-	-	-	-	-
2. Selagai Lingga	-	-	-	-	-	-
3. Pubian	-	-	14	6	-	-
4. Anak Tuha	-	-	-	3	-	-
5. Anak Ratu Aji	-	22	-	-	-	-
6. Kalirejo	-	-	-	-	-	-
7. Sendang Agung	-	-	-	-	-	-
8. Bangun Rejo	-	1	-	-	-	-
9. Gunung Sugih	-	-	-	-	-	-
10. Bekri	-	-	-	-	-	-
11. Bumi Ratu Nuban	-	-	-	-	-	-
12. Trimurjo	-	-	-	-	-	-
13. Punggur	-	-	-	-	-	-
14. Kota Gajah	-	-	8	-	-	-

Lanjutan Tabel/*Continued Table* 5.1.1

Kecamatan Subdistrict	Bawang Daun/Scallion		Bawang Merah/ Shallots		Bawang Putih/ Garlic	
	2019	2020	2019	2020	2019	2020
(1)	(2)	(3)	(4)	(5)	(6)	(7)
15. Seputih Raman	-	-	-	-	-	-
16. Terbanggi Besar	-	-	-	-	-	-
17. Seputih Agung	-	-	-	-	-	-
18. Way Pengubuan	-	-	-	-	-	-
19. Terusan Nunyai	-	2	-	-	-	-
20. Seputih Mataram	-	-	1	-	-	-
21. Bandar Mataram	-	-	-	-	-	-
22. Seputih Banyak	-	-	-	-	-	-
23. Way Seputih	-	-	-	-	-	-
24. Rumbia	-	-	-	-	-	-
25. Bumi Nabung	-	-	-	-	-	-
26. Putra Rumbia	-	-	-	-	-	-
27. Seputih Surabaya	-	-	-	-	-	-
28. Bandar Surabaya	-	-	-	-	-	-
Lampung Tengah	-	25	23	9	-	-

Lanjutan Tabel/*Continued Table 5.1.1*

Kecamatan Subdistrict	Bayam/ <i>Spinach</i>		Blewah / <i>Blewah</i>		Buncis/ <i>String Bean</i>	
	2019	2020	2019	2020	2019	2020
(1)	(8)	(9)	(10)	(11)	(12)	(13)
1. Padang Ratu	12	13	-	-	-	-
2. Selagai Lingga	9	2	1	-	-	-
3. Pubian	61	55	-	-	-	-
4. Anak Tuha	-	-	-	-	-	-
5. Anak Ratu Aji	21	17	-	-	-	2
6. Kalirejo	2	3	-	-	1	3
7. Sendang Agung	-	4	-	-	-	-
8. Bangun Rejo	-	-	-	-	-	-
9. Gunung Sugih	69	68	-	-	-	-
10. Bekri	-	-	-	-	-	-
11. Bumi Ratu Nuban	-	-	-	-	-	-
12. Trimurjo	7	-	-	-	-	-
13. Punggur	12	12	-	-	-	-
14. Kota Gajah	12	12	-	-	-	-

Lanjutan Tabel/*Continued Table* 5.1.1

Kecamatan Subdistrict	Bayam/ <i>Spinach</i>		Blewah / <i>Blewah</i>		Buncis/ <i>String Bean</i>	
	2019	2020	2019	2020	2019	2020
(1)	(8)	(9)	(10)	(11)	(12)	(13)
15. Seputih Raman	-	-	-	-	-	-
16. Terbanggi Besar	34	23	-	-	-	-
17. Seputih Agung	19	31	-	-	-	-
18. Way Pengubuan	3	-	-	-	-	-
19. Terusan Nunyai	-	1	-	-	-	-
20. Seputih Mataram	5	9	-	-	-	-
21. Bandar Mataram	10	24	-	-	-	-
22. Seputih Banyak	12	11	-	-	-	-
23. Way Seputih	-	-	-	-	-	-
24. Rumbia	23	23	-	-	-	1
25. Bumi Nabung	19	19	-	-	-	-
26. Putra Rumbia	2	6	-	-	-	-
27. Seputih Surabaya	61	49	-	-	-	-
28. Bandar Surabaya	16	12	-	-	-	-
Lampung Tengah	409	394	1	-	1	6

Lanjutan Tabel/*Continued Table 5.1.1*

Kecamatan Subdistrict	Cabai Besar/ <i>Chili</i>		Cabai Rawit/ <i>Chili/ Cayenne Pepper</i>		Jamur/ <i>Mushrooms</i>	
	2019	2020	2019	2020	2019	2020
(1)	(14)	(15)	(16)	(17)	(18)	(19)
1. Padang Ratu	64	63	-	-	-	-
2. Selagai Lingga	8	5	7	3	110	-
3. Pubian	7	7	2	7	584	1 804
4. Anak Tuha	11	5	-	1	-	-
5. Anak Ratu Aji	23	15	13	9	-	-
6. Kalirejo	270	200	7	11	-	-
7. Sendang Agung	2	2	-	-	-	1 880
8. Bangun Rejo	8	5	-	-	200	200
9. Gunung Sugih	-	-	-	-	-	-
10. Bekri	195	228	29	23	-	-
11. Bumi Ratu Nuban	3	2	-	-	-	-
12. Trimurjo	2	4	-	-	-	-
13. Punggur	11	13	5	12	-	-
14. Kota Gajah	3	4	-	2	-	-

Lanjutan Tabel/*Continued Table* 5.1.1

Kecamatan Subdistrict	Cabai Besar/ <i>Chili</i>		Cabai Rawit/ <i>Chili/ Cayenne Pepper</i>		Jamur/ <i>Mushrooms</i>	
	2019	2020	2019	2020	2019	2020
(1)	(14)	(15)	(16)	(17)	(18)	(19)
15. Seputih Raman	13	11	4	2	-	-
16. Terbanggi Besar	3	9	4	-	1 600	3 800
17. Seputih Agung	12	20	-	29	-	-
18. Way Pengubuan	12	9	-	-	-	-
19. Terusan Nunyai	8	7	-	1	-	20
20. Seputih Mataram	2	1	2	1	-	-
21. Bandar Mataram	10	15	9	11	-	-
22. Seputih Banyak	30	21	6	5	-	-
23. Way Seputih	3	2	2	7	-	-
24. Rumbia	54	64	26	40	-	-
25. Bumi Nabung	18	18	6	7	-	-
26. Putra Rumbia	3	2	2	2	-	-
27. Seputih Surabaya	39	37	42	42	-	-
28. Bandar Surabaya	12	6	7	5	-	-
Lampung Tengah	826	775	173	220	2494	7704

Lanjutan Tabel/*Continued Table 5.1.1*

Kecamatan Subdistrict	Kacang Merah/ red beans		Kacang Panjang/ yardlong bean		Kangkung/Water Spinach	
	2019	2020	2019	2020	2019	2020
(1)	(20)	(21)	(22)	(23)	(24)	(25)
1. Padang Ratu	-	-	4	4	12	14
2. Selagai Lingga	-	-	13	4	12	4
3. Pubian	-	-	27	21	63	55
4. Anak Tuha	-	-	1	1	-	2
5. Anak Ratu Aji	-	-	34	28	24	19
6. Kalirejo	-	-	18	18	3	6
7. Sendang Agung	-	-	1	4	-	-
8. Bangun Rejo	-	-	3	1	-	1
9. Gunung Sugih	-	-	40	32	74	70
10. Bekri	-	-	7	5	-	-
11. Bumi Ratu Nuban	-	-	9	10	-	-
12. Trimurjo	-	-	12	9	17	10
13. Punggur	-	-	14	13	13	13
14. Kota Gajah	-	-	1	-	12	12

Lanjutan Tabel/*Continued Table* 5.1.1

Kecamatan <i>Subdistrict</i>	Kacang Merah/ <i>red beans</i>		Kacang Panjang/ <i>yardlong bean</i>		Kangkung/ <i>Water Spinach</i>	
	2019	2020	2019	2020	2019	2020
(1)	(20)	(21)	(22)	(23)	(24)	(25)
15. Seputih Raman	-	-	15	11	10	9
16. Terbanggi Besar	-	-	20	15	34	28
17. Seputih Agung	-	-	7	7	18	25
18. Way Pengubuan	-	-	13	11	8	6
19. Terusan Nunyai	-	-	6	18	2	8
20. Seputih Mataram	-	-	10	7	5	9
21. Bandar Mataram	-	-	9	18	10	22
22. Seputih Banyak	-	-	16	13	12	11
23. Way Seputih	-	-	4	14	-	-
24. Rumbia	-	-	48	54	28	33
25. Bumi Nabung	-	-	31	37	18	19
26. Putra Rumbia	-	-	3	6	2	6
27. Seputih Surabaya	-	-	41	49	65	53
28. Bandar Surabaya	-	-	16	11	13	12
Lampung Tengah	-	-	423	421	455	447

Lanjutan Tabel/Continued Table 5.1.1

Kecamatan Subdistrict	Kembang Kol/ Cauliflower		Kentang/ Potato		Ketimun/ Cucumber	
	2019	2020	2019	2020	2019	2020
(1)	(26)	(27)	(28)	(29)	(30)	(31)
1. Padang Ratu	-	-	-	-	4	-
2. Selagai Lingga	-	-	-	-	4	-
3. Pubian	-	-	-	-	30	33
4. Anak Tuha	-	-	-	-	2	1
5. Anak Ratu Aji	-	5	-	-	30	28
6. Kalirejo	-	-	-	-	5	11
7. Sendang Agung	-	-	-	-	1	2
8. Bangun Rejo	-	-	-	-	-	2
9. Gunung Sugih	-	-	-	-	29	29
10. Bekri	-	1	-	-	2	3
11. Bumi Ratu Nuban	-	-	-	-	4	7
12. Trimurjo	-	-	-	-	18	13
13. Punggur	-	-	-	-	15	13
14. Kota Gajah	-	-	-	-	2	1

Lanjutan Tabel/*Continued Table* 5.1.1

Kecamatan Subdistrict	Kembang Kol/ Cauliflower		Kentang/ Potato		Ketimun/ Cucumber	
	2019	2020	2019	2020	2019	2020
(1)	(26)	(27)	(28)	(29)	(30)	(31)
15. Seputih Raman	-	-	-	-	2	7
16. Terbanggi Besar	-	-	-	-	8	8
17. Seputih Agung	-	-	-	-	8	9
18. Way Pengubuan	-	-	-	-	5	1
19. Terusan Nunyai	-	1	-	-	2	-
20. Seputih Mataram	-	-	-	-	4	5
21. Bandar Mataram	-	-	-	-	10	18
22. Seputih Banyak	-	-	-	-	17	20
23. Way Seputih	-	-	-	-	1	-
24. Rumbia	-	-	-	-	23	25
25. Bumi Nabung	-	-	-	-	31	47
26. Putra Rumbia	-	-	-	-	4	2
27. Seputih Surabaya	9	-	-	-	38	44
28. Bandar Surabaya	-	-	-	-	8	12
Lampung Tengah	9	7	-	-	307	341

Lanjutan Tabel/*Continued Table 5.1.1*

Kecamatan Subdistrict	Kubis/Cabbage		Labu Siam/Chayote		Lobak/ Radish	
	2019	2020	2019	2020	2019	2020
(1)	(32)	(33)	(34)	(35)	(36)	(37)
1. Padang Ratu	-	-	-	-	-	-
2. Selagai Lingga	-	-	-	-	-	-
3. Pubian	-	-	-	-	-	-
4. Anak Tuha	-	-	-	-	-	-
5. Anak Ratu Aji	-	-	-	-	-	-
6. Kalirejo	-	-	-	-	-	-
7. Sendang Agung	-	-	-	-	-	-
8. Bangun Rejo	-	-	-	-	-	-
9. Gunung Sugih	-	-	-	-	-	-
10. Bekri	-	-	-	-	-	-
11. Bumi Ratu Nuban	-	-	-	-	-	-
12. Trimurjo	-	-	-	-	-	-
13. Punggur	-	-	-	-	-	-
14. Kota Gajah	-	-	-	-	-	-

Lanjutan Tabel/*Continued Table* 5.1.1

Kecamatan Subdistrict	Kubis/Cabbage		Labu Siam/Chayote		Lobak/ Radish	
	2019	2020	2019	2020	2019	2020
(1)	(32)	(33)	(34)	(35)	(36)	(37)
15. Seputih Raman	-	-	-	-	-	-
16. Terbanggi Besar	-	-	10	3	-	-
17. Seputih Agung	-	-	-	-	-	-
18. Way Pengubuan	-	-	-	-	-	-
19. Terusan Nunyai	-	-	-	-	-	-
20. Seputih Mataram	-	-	-	-	-	-
21. Bandar Mataram	-	-	-	-	-	-
22. Seputih Banyak	-	-	-	-	-	-
23. Way Seputih	-	-	-	-	-	-
24. Rumbia	-	-	-	-	-	-
25. Bumi Nabung	-	-	-	-	-	-
26. Putra Rumbia	-	-	-	-	-	-
27. Seputih Surabaya	-	-	-	-	-	-
28. Bandar Surabaya	-	-	-	-	-	-
Lampung Tengah	-	-	10	3	-	-

Lanjutan Tabel/Continued Table 5.1.1

Kecamatan Subdistrict	Melon/ Melon		Paprika/ Bell Pepper		Petsai/Sawi/ Chinese Cabbage/ Mustard Green	
	2019	2020	2019	2020	2019	2020
(1)	(38)	(39)	(40)	(41)	(42)	(43)
1. Padang Ratu	-	-	-	-	-	-
2. Selagai Lingga	-	-	-	-	-	-
3. Pubian	-	-	-	-	-	-
4. Anak Tuha	-	-	-	-	-	-
5. Anak Ratu Aji	-	-	-	-	27	21
6. Kalirejo	-	-	-	-	-	-
7. Sendang Agung	-	-	-	-	-	-
8. Bangun Rejo	-	-	-	-	-	1
9. Gunung Sugih	-	-	-	-	-	-
10. Bekri	-	-	-	-	-	-
11. Bumi Ratu Nuban	-	-	-	-	-	-
12. Trimurjo	-	-	-	-	-	-
13. Punggur	-	-	-	-	-	-
14. Kota Gajah	-	-	-	-	-	-

Lanjutan Tabel/*Continued Table* 5.1.1

Kecamatan Subdistrict	Melon/ Melon		Paprika/ Bell Pepper		Petsai/Sawi/ Chinese Cabbage/ Mustard Green	
	2019	2020	2019	2020	2019	2020
(1)	(38)	(39)	(40)	(41)	(42)	(43)
15. Seputih Raman	-	-	-	-	-	-
16. Terbanggi Besar	-	-	-	-	-	14
17. Seputih Agung	-	-	-	-	-	1
18. Way Pengubuan	-	-	-	-	-	-
19. Terusan Nunyai	-	-	-	-	-	4
20. Seputih Mataram	-	1	-	-	-	-
21. Bandar Mataram	-	-	-	-	-	-
22. Seputih Banyak	-	-	-	-	-	-
23. Way Seputih	-	-	-	-	-	-
24. Rumbia	-	-	-	-	-	-
25. Bumi Nabung	6	-	-	-	-	-
26. Putra Rumbia	-	-	-	-	-	-
27. Seputih Surabaya	-	-	-	-	90	106
28. Bandar Surabaya	-	1	-	-	-	-
Lampung Tengah	6	2	-	-	117	147

Lanjutan Tabel/*Continued Table 5.1.1*

Kecamatan Subdistrict	Semangka/ Watermelon		Stroberi/ <i>Strawberry</i>		Terung/ <i>Eggplant</i>	
	2019	2020	2019	2020	2019	2020
(1)	(44)	(45)	(46)	(47)	(48)	(49)
1. Padang Ratu	36	31	-	-	4	4
2. Selagai Lingga	-	-	-	-	6	6
3. Pubian	45	61	-	-	34	29
4. Anak Tuha	4	15	-	-	3	4
5. Anak Ratu Aji	35	136	-	-	30	22
6. Kalirejo	5	-	-	-	11	32
7. Sendang Agung	4	6	-	-	3	3
8. Bangun Rejo	33	38	-	-	3	1
9. Gunung Sugih	-	-	-	-	31	30
10. Bekri	10	12	-	-	9	13
11. Bumi Ratu Nuban	8	16	-	-	6	8
12. Trimurjo	22	-	-	-	7	7
13. Punggur	-	-	-	-	14	13
14. Kota Gajah	-	-	-	-	6	2

Lanjutan Tabel/*Continued Table* 5.1.1

Kecamatan Subdistrict	Semangka/ Watermelon		Stroberi/ Strawberry		Terung/ Eggplant	
	2019	2020	2019	2020	2019	2020
(1)	(44)	(45)	(46)	(47)	(48)	(49)
15. Seputih Raman	11	7	-	-	13	9
16. Terbanggi Besar	4	5	-	-	12	11
17. Seputih Agung	64	59	-	-	8	17
18. Way Pengubuan	-	-	-	-	9	14
19. Terusan Nunyai	43	16	-	-	5	5
20. Seputih Mataram	10	11	-	-	4	4
21. Bandar Mataram	5	5	-	-	10	19
22. Seputih Banyak	5	-	-	-	17	20
23. Way Seputih	8	12	-	-	2	11
24. Rumbia	17	36	-	-	33	38
25. Bumi Nabung	28	25	-	-	36	45
26. Putra Rumbia	-	-	-	-	6	7
27. Seputih Surabaya	-	-	-	-	43	47
28. Bandar Surabaya	81	90	-	-	14	13
Lampung Tengah	478	581	-	-	379	434

Lanjutan Tabel/*Continued Table* 5.1.1

Kecamatan Subdistrict	Tomat/ Tomat		Wortel/ Carrot	
	2019	2020	2019	2020
(1)	(50)	(51)	(52)	(53)
1. Padang Ratu	-	-	-	-
2. Selagai Lingga	2	-	-	-
3. Pubian	-	-	-	-
4. Anak Tuha	1	2	-	-
5. Anak Ratu Aji	-	13	-	-
6. Kalirejo	5	11	-	-
7. Sendang Agung	-	-	-	-
8. Bangun Rejo	1	-	-	-
9. Gunung Sugih	28	25	-	-
10. Bekri	7	18	-	-
11. Bumi Ratu Nuban	2	-	-	-
12. Trimurjo	-	-	-	-
13. Punggur	14	13	-	-
14. Kota Gajah	1	-	-	-

Lanjutan Tabel/*Continued Table* 5.1.1

Kecamatan Subdistrict	Tomat/ Tomat		Wortel/ Carrot	
	2019	2020	2019	2020
(1)	(50)	(51)	(52)	(53)
15. Seputih Raman	-	2	-	-
16. Terbanggi Besar	9	3	-	-
17. Seputih Agung	8	2	-	-
18. Way Pengubuan	-	-	-	-
19. Terusan Nunyai	-	-	-	-
20. Seputih Mataram	3	1	-	-
21. Bandar Mataram	10	14	-	-
22. Seputih Banyak	7	5	-	-
23. Way Seputih	-	5	-	-
24. Rumbia	-	-	-	-
25. Bumi Nabung	23	26	-	-
26. Putra Rumbia	2	-	-	-
27. Seputih Surabaya	40	43	-	-
28. Bandar Surabaya	-	2	-	-
Lampung Tengah	163	185	-	-

Catatan/Note: ...

Sumber : BPS, Statistik Pertanian Hortikultura SPH

Source : BPS-Statistics Indonesia, Agricultural Statistic for Horticulture SPH

Tabel 5.1.2 **Produksi Tanaman Sayuran Menurut Kecamatan dan Jenis Tanaman , 2019 dan 2020**

Production of Vegetables by Sub District and Kind of Plant , 2019 and 2020

Kecamatan Subdistrict	Bawang Daun/Scallion (kw/qui)		Bawang Merah/ Shallots (kw/qui)		Bawang Putih/ Garlic (kw/qui)	
	2019	2020	2019	2020	2019	2020
(1)	(2)	(3)	(4)	(5)	(6)	(7)
1. Padang Ratu	-	-	-	-	-	-
2. Selagai Lingga	-	-	-	-	-	-
3. Pubian	-	-	623	448	-	-
4. Anak Tuha	-	-	-	12	-	-
5. Anak Ratu Aji	-	742	-	-	-	-
6. Kalirejo	-	-	-	-	-	-
7. Sendang Agung	-	-	-	-	-	-
8. Bangun Rejo	-	36	-	-	-	-
9. Gunung Sugih	-	-	-	-	-	-
10. Bekri	-	-	-	-	-	-
11. Bumi Ratu Nuban	-	-	-	-	-	-
12. Trimurjo	-	-	-	-	-	-
13. Punggur	-	-	-	-	-	-
14. Kota Gajah	-	-	394	-	-	-

Lanjutan Tabel/*Continued Table* 5.1.2

Kecamatan <i>Subdistrict</i>	Bawang Daun/ <i>Scallion</i> (kw/qui)		Bawang Merah/ <i>Shallots</i> (kw/qui)		Bawang Putih/ <i>Garlic</i> (kw/qui)	
	2019	2020	2019	2020	2019	2020
(1)	(2)	(3)	(4)	(5)	(6)	(7)
15. Seputih Raman	-	-	-	-	-	-
16. Terbanggi Besar	-	-	-	-	-	-
17. Seputih Agung	-	-	-	-	-	-
18. Way Pengubuan	-	-	-	-	-	-
19. Terusan Nunyai	-	10	-	-	-	-
20. Seputih Mataram	-	-	60	-	-	-
21. Bandar Mataram	-	-	-	-	-	-
22. Seputih Banyak	-	-	-	-	-	-
23. Way Seputih	-	-	-	-	-	-
24. Rumbia	-	-	-	-	-	-
25. Bumi Nabung	-	-	-	-	-	-
26. Putra Rumbia	-	-	-	-	-	-
27. Seputih Surabaya	-	-	-	-	-	-
28. Bandar Surabaya	-	-	-	-	-	-
Lampung Tengah	-	788	1 077	460	-	-

Lanjutan Tabel/Continued Table 5.1.2

Kecamatan Subdistrict	Bayam/Spinach (kw/qui)		Blewah /Blewah (kw/qui)		Buncis/ String Bean (kw/qui)	
	2019	2020	2019	2020	2019	2020
(1)	(8)	(9)	(10)	(11)	(12)	(13)
1. Padang Ratu	274	269	-	-	-	-
2. Selagai Lingga	112	36	11	-	-	-
3. Pubian	719	462	-	-	-	-
4. Anak Tuha	-	-	-	-	-	-
5. Anak Ratu Aji	483	449	-	-	-	70
6. Kalirejo	81	41	-	-	42	58
7. Sendang Agung	-	72	-	-	-	-
8. Bangun Rejo	-	-	-	-	-	-
9. Gunung Sugih	1 242	1 203	-	-	-	-
10. Bekri	-	-	-	-	-	-
11. Bumi Ratu Nuban	-	-	-	-	-	-
12. Trimurjo	251	-	-	-	-	-
13. Punggur	216	214	-	-	-	-
14. Kota Gajah	191	146	-	-	-	-

Lanjutan Tabel/*Continued Table* 5.1.2

Kecamatan Subdistrict	Bayam/ <i>Spinach</i> (kw/qui)		Blewah /Blewah (kw/qui)		Buncis/ <i>String Bean</i> (kw/qui)	
	2019	2020	2019	2020	2019	2020
(1)	(8)	(9)	(10)	(11)	(12)	(13)
15. Seputih Raman	-	-	-	-	-	-
16. Terbanggi Besar	850	377	-	-	-	-
17. Seputih Agung	398	892	-	-	-	-
18. Way Pengubuan	88	-	-	-	-	-
19. Terusan Nunyai	-	17	-	-	-	-
20. Seputih Mataram	123	310	-	-	-	-
21. Bandar Mataram	306	648	-	-	-	-
22. Seputih Banyak	150	162	-	-	-	-
23. Way Seputih	-	-	-	-	-	-
24. Rumbia	881	833	-	-	-	6
25. Bumi Nabung	721	306	-	-	-	-
26. Putra Rumbia	36	106	-	-	-	-
27. Seputih Surabaya	1 538	1 736	-	-	-	-
28. Bandar Surabaya	549	401	-	-	-	-
Lampung Tengah	9 209	8 680	11	-	42	134

Lanjutan Tabel/Continued Table 5.1.2

Kecamatan Subdistrict	Cabai Besar/Chili (kw/qu)		Cabai Rawit/Chili/ Cayenne Pepper (kw/qu)		Jamur/ Mushrooms (kg/kg)	
	2019	2020	2019	2020	2019	2020
(1)	(14)	(15)	(16)	(17)	(18)	(19)
1. Padang Ratu	4 933	4 565	-	-	-	-
2. Selagai Lingga	589	375	397	120	3 805	-
3. Pubian	372	585	76	236	10 750	37 514
4. Anak Tuha	331	291	-	29	-	-
5. Anak Ratu Aji	449	582	291	303	-	-
6. Kalirejo	19 287	12 807	317	650	-	-
7. Sendang Agung	55	20	-	-	-	34 022
8. Bangun Rejo	395	557	-	-	7 311	5 601
9. Gunung Sugih	-	-	-	-	-	-
10. Bekri	9 198	10 597	657	356	-	-
11. Bumi Ratu Nuban	90	152	-	-	-	-
12. Trimurjo	102	258	-	-	-	-
13. Punggur	395	445	64	175	-	-
14. Kota Gajah	19	120	-	21	-	-

Lanjutan Tabel/*Continued Table 5.1.2*

Kecamatan Subdistrict	Cabai Besar/ <i>Chili</i> (kw/qui)		Cabai Rawit/ <i>Chili/</i> <i>Cayenne Pepper</i> (kw/qui)		Jamur/ <i>Mushrooms</i> (kg/kg)	
	2019	2020	2019	2020	2019	2020
(1)	(14)	(15)	(16)	(17)	(18)	(19)
15. Seputih Raman	510	654	64	126	-	-
16. Terbanggi Besar	113	527	139	-	36 409	37 830
17. Seputih Agung	441	926	-	775	-	-
18. Way Pengubuan	549	405	-	-	-	-
19. Terusan Nunyai	457	165	-	18	-	250
20. Seputih Mataram	113	35	101	114	-	-
21. Bandar Mataram	307	402	128	166	-	-
22. Seputih Banyak	1 861	1 366	379	288	-	-
23. Way Seputih	141	95	55	167	-	-
24. Rumbia	1 921	2 294	392	668	-	-
25. Bumi Nabung	575	659	125	157	-	-
26. Putra Rumbia	191	96	82	29	-	-
27. Seputih Surabaya	1 777	1 329	915	767	-	-
28. Bandar Surabaya	486	335	305	289	-	-
Lampung Tengah	45657	40642	4487	5454	58275	115217

Lanjutan Tabel/Continued Table 5.1.2

Kecamatan Subdistrict	Kacang Merah/ red beans (kw/qui)		Kacang Panjang/ yardlong bean (kw/qui)		Kangkung/Water Spinach (kw/qui)	
	2019	2020	2019	2020	2019	2020
(1)	(20)	(21)	(22)	(23)	(24)	(25)
1. Padang Ratu	-	-	155	218	285	323
2. Selagai Lingga	-	-	125	61	133	68
3. Pubian	-	-	731	614	748	472
4. Anak Tuha	-	-	11	7	-	35
5. Anak Ratu Aji	-	-	510	824	481	487
6. Kalirejo	-	-	536	1 282	111	165
7. Sendang Agung	-	-	24	76	-	-
8. Bangun Rejo	-	-	148	38	-	21
9. Gunung Sugih	-	-	607	727	1 258	1 185
10. Bekri	-	-	97	58	-	-
11. Bumi Ratu Nuban	-	-	136	178	-	-
12. Trimurjo	-	-	698	196	548	230
13. Punggur	-	-	216	228	408	399
14. Kota Gajah	-	-	7	-	199	159

Lanjutan Tabel/*Continued Table* 5.1.2

Kecamatan Subdistrict	Kacang Merah/ red beans (kw/qui)		Kacang Panjang/ yardlong bean (kw/qui)		Kangkung/Water Spinach (kw/qui)	
	2019	2020	2019	2020	2019	2020
(1)	(20)	(21)	(22)	(23)	(24)	(25)
15. Seputih Raman	-	-	163	241	289	255
16. Terbanggi Besar	-	-	511	426	871	443
17. Seputih Agung	-	-	267	200	505	912
18. Way Pengubuan	-	-	250	245	273	153
19. Terusan Nunyai	-	-	69	153	38	143
20. Seputih Mataram	-	-	254	287	157	350
21. Bandar Mataram	-	-	162	232	290	526
22. Seputih Banyak	-	-	350	306	146	156
23. Way Seputih	-	-	607	727	1 258	1 185
24. Rumbia	-	-	97	58	-	-
25. Bumi Nabung	-	-	672	1 168	954	312
26. Putra Rumbia	-	-	105	112	34	106
27. Seputih Surabaya	-	-	624	1 001	1 604	1 907
28. Bandar Surabaya	-	-	323	291	387	728
Lampung Tengah	-	-	8 451	10 191	10 747	10 505

Lanjutan Tabel/*Continued Table 5.1.2*

Kecamatan Subdistrict	Kembang Kol/ Cauliflower (kw/qui)		Kentang/ Potato (kw/qui)		Ketimun/ Cucumber (kw/qui)	
	2019	2020	2019	2020	2019	2020
(1)	(26)	(27)	(28)	(29)	(30)	(31)
1. Padang Ratu	-	-	-	-	150	-
2. Selagai Lingga	-	-	-	-	107	-
3. Pubian	-	-	-	-	1 372	798
4. Anak Tuha	-	-	-	-	18	19
5. Anak Ratu Aji	-	320	-	-	657	2 047
6. Kalirejo	-	-	-	-	146	444
7. Sendang Agung	-	-	-	-	9	18
8. Bangun Rejo	-	-	-	-	-	60
9. Gunung Sugih	-	-	-	-	1 451	1 318
10. Bekri	-	8	-	-	6	110
11. Bumi Ratu Nuban	-	-	-	-	98	124
12. Trimurjo	-	-	-	-	1 531	524
13. Punggur	-	-	-	-	434	456
14. Kota Gajah	-	-	-	-	12	17

Lanjutan Tabel/*Continued Table* 5.1.2

Kecamatan Subdistrict	Kembang Kol/ Cauliflower (kw/qui)		Kentang/ Potato (kw/qui)		Ketimun/ Cucumber (kw/qui)	
	2019	2020	2019	2020	2019	2020
(1)	(26)	(27)	(28)	(29)	(30)	(31)
15. Seputih Raman	-	-	-	-	64	330
16. Terbanggi Besar	-	-	-	-	339	285
17. Seputih Agung	-	-	-	-	364	400
18. Way Pengubuan	-	-	-	-	159	19
19. Terusan Nunyai	-	2	-	-	101	-
20. Seputih Mataram	-	-	-	-	166	242
21. Bandar Mataram	-	-	-	-	297	390
22. Seputih Banyak	-	-	-	-	856	1 652
23. Way Seputih	-	-	-	-	28	-
24. Rumbia	-	-	-	-	677	766
25. Bumi Nabung	-	-	-	-	1 021	1 988
26. Putra Rumbia	-	-	-	-	120	222
27. Seputih Surabaya	22	-	-	-	1 393	1 723
28. Bandar Surabaya	-	-	-	-	551	704
Lampung Tengah	22	330	-	-	12 127	14 656

Lanjutan Tabel/Continued Table 5.1.2

Kecamatan Subdistrict	Kubis/Cabbage (kw/qui)		Labu Siam/Chayote (kw/qui)		Lobak/ Radish (kw/qui)	
	2019	2020	2019	2020	2019	2020
(1)	(32)	(33)	(34)	(35)	(36)	(37)
1. Padang Ratu	-	-	-	-	-	-
2. Selagai Lingga	-	-	-	-	-	-
3. Pubian	-	-	-	-	-	-
4. Anak Tuha	-	-	-	-	-	-
5. Anak Ratu Aji	-	-	-	-	-	-
6. Kalirejo	-	-	-	-	-	-
7. Sendang Agung	-	-	-	-	-	-
8. Bangun Rejo	-	-	-	-	-	-
9. Gunung Sugih	-	-	-	-	-	-
10. Bekri	-	-	-	-	-	-
11. Bumi Ratu Nuban	-	-	-	-	-	-
12. Trimurjo	-	-	-	-	-	-
13. Punggur	-	-	-	-	-	-
14. Kota Gajah	-	-	-	-	-	-

Lanjutan Tabel/*Continued Table* 5.1.2

Kecamatan Subdistrict	Kubis/Cabbage (kw/qui)		Labu Siam/Chayote (kw/qui)		Lobak/ Radish (kw/qui)	
	2019	2020	2019	2020	2019	2020
(1)	(32)	(33)	(34)	(35)	(36)	(37)
15. Seputih Raman	-	-	-	-	-	-
16. Terbanggi Besar	-	-	307	90	-	-
17. Seputih Agung	-	-	-	-	-	-
18. Way Pengubuan	-	-	-	-	-	-
19. Terusan Nunyai	-	-	-	-	-	-
20. Seputih Mataram	-	-	-	-	-	-
21. Bandar Mataram	-	-	-	-	-	-
22. Seputih Banyak	-	-	-	-	-	-
23. Way Seputih	-	-	-	-	-	-
24. Rumbia	-	-	-	-	-	-
25. Bumi Nabung	-	-	-	-	-	-
26. Putra Rumbia	-	-	-	-	-	-
27. Seputih Surabaya	-	-	-	-	-	-
28. Bandar Surabaya	-	-	-	-	-	-
Lampung Tengah	-	-	307	90	-	-

Lanjutan Tabel/*Continued Table* 5.1.2

Kecamatan <i>Subdistrict</i>	Melon/ <i>Melon</i> (kw/ <i>qui</i>)		Paprika/ <i>Bell Pepper</i> (kw/ <i>qui</i>)		Petsai/Sawi/ <i>Chinese Cabbage/</i> <i>Mustard Green</i> (kw/ <i>qui</i>)	
	2019	2020	2019	2020	2019	2020
(1)	(38)	(39)	(40)	(41)	(42)	(43)
1. Padang Ratu	-	-	-	-	-	-
2. Selagai Lingga	-	-	-	-	-	-
3. Pubian	-	-	-	-	-	-
4. Anak Tuha	-	-	-	-	-	-
5. Anak Ratu Aji	-	-	-	-	848	1950
6. Kalirejo	-	-	-	-	-	-
7. Sendang Agung	-	-	-	-	-	-
8. Bangun Rejo	-	-	-	-	-	17
9. Gunung Sugih	-	-	-	-	-	-
10. Bekri	-	-	-	-	-	-
11. Bumi Ratu Nuban	-	-	-	-	-	-
12. Trimurjo	-	-	-	-	-	-
13. Punggur	-	-	-	-	-	-
14. Kota Gajah	-	-	-	-	-	-

Lanjutan Tabel/*Continued Table* 5.1.2

Kecamatan Subdistrict	Melon/ Melon (kw/qui)		Paprika/ Bell Pepper (kw/qui)		Petsai/Sawi/ Chinese Cabbage/ Mustard Green (kw/qui)	
	2019	2020	2019	2020	2019	2020
(1)	(38)	(39)	(40)	(41)	(42)	(43)
15. Seputih Raman	-	-	-	-	-	-
16. Terbanggi Besar	-	-	-	-	-	196
17. Seputih Agung	-	-	-	-	-	41
18. Way Pengubuan	-	-	-	-	-	-
19. Terusan Nunyai	-	-	-	-	-	56
20. Seputih Mataram	-	11	-	-	-	-
21. Bandar Mataram	-	-	-	-	-	-
22. Seputih Banyak	-	-	-	-	-	-
23. Way Seputih	-	-	-	-	-	-
24. Rumbia	-	-	-	-	-	-
25. Bumi Nabung	6	-	-	-	-	-
26. Putra Rumbia	-	-	-	-	-	-
27. Seputih Surabaya	-	-	-	-	90	106
28. Bandar Surabaya	-	1	-	-	-	-
Lampung Tengah	6	2	-	-	117	147

Lanjutan Tabel/*Continued Table* 5.1.2

Kecamatan Subdistrict	Semangka/ Watermelon (kw/qui)		Stroberi/ Strawberry (kw/qui)		Terung/ Eggplant (kw/qui)	
	2019	2020	2019	2020	2019	2020
(1)	(44)	(45)	(46)	(47)	(48)	(49)
1. Padang Ratu	4 897	4 989	-	-	138	205
2. Selagai Lingga	-	-	-	-	312	225
3. Pubian	8 022	17 092	-	-	1 735	1 122
4. Anak Tuha	715	2 500	-	-	53	94
5. Anak Ratu Aji	6 500	27 690	-	-	560	1 227
6. Kalirejo	1 895	-	-	-	1 150	2 152
7. Sendang Agung	760	1 710	-	-	57	81
8. Bangun Rejo	5 452	7 574	-	-	355	45
9. Gunung Sugih	-	-	-	-	1 574	1 872
10. Bekri	1 916	2 717	-	-	261	411
11. Bumi Ratu Nuban	1 691	3 200	-	-	225	275
12. Trimurjo	4 322	-	-	-	908	258
13. Punggur	-	-	-	-	391	411
14. Kota Gajah	-	-	-	-	65	49

Lanjutan Tabel/*Continued Table* 5.1.2

Kecamatan Subdistrict	Semangka/ Watermelon (kw/qui)		Stroberi/ Strawberry (kw/qui)		Terung/ Eggplant (kw/qui)	
	2019	2020	2019	2020	2019	2020
(1)	(44)	(45)	(46)	(47)	(48)	(49)
15. Seputih Raman	2 826	2 605	-	-	341	362
16. Terbanggi Besar	800	1 000	-	-	433	611
17. Seputih Agung	10 029	9 507	-	-	324	656
18. Way Pengubuan	-	-	-	-	320	547
19. Terusan Nunyai	8 671	2 673	-	-	403	89
20. Seputih Mataram	1 660	1 660	-	-	276	343
21. Bandar Mataram	1 173	1 000	-	-	287	435
22. Seputih Banyak	349	-	-	-	1 129	1 254
23. Way Seputih	1 436	3 913	-	-	82	310
24. Rumbia	4 643	10 889	-	-	1 059	1 142
25. Bumi Nabung	4 984	5 950	-	-	1 107	1 897
26. Putra Rumbia	-	-	-	-	229	414
27. Seputih Surabaya	-	-	-	-	1 503	1 873
28. Bandar Surabaya	14 310	17 570	-	-	773	814
Lampung Tengah	87 051	124 239	-	-	16 050	19 174

Lanjutan Tabel/*Continued Table* 5.1.2

Kecamatan Subdistrict	Tomat/ Tomat (kw/qui)		Wortel/ Carrot (kw/qui)	
	2019	2020	2019	2020
(1)	(50)	(51)	(52)	(53)
1. Padang Ratu	-	-	-	-
2. Selagai Lingga	80	-	-	-
3. Pubian	-	-	-	-
4. Anak Tuha	4	29	-	-
5. Anak Ratu Aji	-	817	-	-
6. Kalirejo	158	925	-	-
7. Sendang Agung	-	-	-	-
8. Bangun Rejo	42	-	-	-
9. Gunung Sugih	1 315	1 247	-	-
10. Bekri	216	528	-	-
11. Bumi Ratu Nuban	24	-	-	-
12. Trimurjo	-	-	-	-
13. Punggur	350	390	-	-
14. Kota Gajah	9	-	-	-

Lanjutan Tabel/*Continued Table* 5.1.2

Kecamatan Subdistrict	Tomat/ Tomat (kw/qui)		Wortel/ Carrot (kw/qui)	
	2019	2020	2019	2020
(1)	(50)	(51)	(52)	(53)
15. Seputih Raman	-	28	-	-
16. Terbanggi Besar	262	148	-	-
17. Seputih Agung	285	110	-	-
18. Way Pengubuan	-	-	-	-
19. Terusan Nunyai	-	-	-	-
20. Seputih Mataram	82	32	-	-
21. Bandar Mataram	259	306	-	-
22. Seputih Banyak	269	300	-	-
23. Way Seputih	-	136	-	-
24. Rumbia	-	-	-	-
25. Bumi Nabung	857	957	-	-
26. Putra Rumbia	42	-	-	-
27. Seputih Surabaya	1 400	1 515	-	-
28. Bandar Surabaya	-	37	-	-
Lampung Tengah	5 654	7 505	-	-

Catatan/Note: Angka Sementara (ASEM)/ Preliminary Figures

Sumber : BPS, Statistik Pertanian Hortikultura SPH

Source : BPS-Statistics Indonesia, Agricultural Statistic for Horticulture SPH

Tabel 5.1.3 **Luas Panen Tanaman Sayuran dan Buah-Buahan Semusim Menurut Jenis Tanaman (ha), 2019 dan 2020**
Harvested Area of Seasonal Vegetables and Fruits by Kind of Plant (ha), 2019 and 2020

	Jenis Tanaman <i>Kind of Plants</i>	2019	2020
	(1)	(2)	(3)
1	Bawang Daun/ Scallion	-	25
2	Bawang Merah/ Shallots	23	9
3	Bawang Putih/ Garlic	-	-
4	Bayam/ Spinach	409	394
5	Blewah/ Blewah	1	-
6	Buncis/ string bean	1	6
7	Cabai Besar/ Chili/Big chili	826	775
8	Cabai Rawit/ Chili/Cayenne Pepper	173	220
9	Jamur/ Mushrooms	2 494	7 704
10	Kacang Merah/ Red Beans	-	-
11	Kacang Panjang/ Long Beans	423	421
12	Kangkung/ Water Spinach	455	447
13	Kembang Kol/ Cauliflower	9	7
14	Kentang/ Potato	-	-
15	Ketimun/ Cucumber	307	341

Lanjutan Tabel/*Continued Table* 5.1.3

	Jenis Tanaman <i>Kind of Plants</i>	2019	2020
	(1)	(2)	(3)
16	Kubis/ Cabbage	-	-
17	Labu Siam/ Chayote	10	3
18	Lobak/ Radish	-	-
19	Melon/ Melon	6	2
20	Paprika/ Bell Pepper	-	-
21	Petsai/Sawi/ Chinese Cabbage/mustard green	117	147
22	Semangka/ Watermelon	478	581
23	Stroberi/ Strawberry	-	-
24	Terung/ Eggplant	379	434
25	Tomat/ Tomato	163	185
26	Wortel/ Carrot	-	-
	Lampung Tengah	6274	11701

Catatan/*Note*: Angka Sementara (ASEM)/ Preliminary Figures
 Sumber : BPS, Statistik Pertanian Hortikultura SPH
 Source : BPS-Statistics Indonesia, Agricultural Statistic for Horticulture SPH

Tabel 5.1.4 **Produksi Tanaman Sayuran dan Buah-Buahan Semusim Menurut Jenis Tanaman , 2019 dan 2020**
Table 5.1.4 **Produksi of Seasonal Vegetables and Fruits by Kind of Plant , 2019 and 2020**

	Jenis Tanaman <i>Kind of Plants</i>	Satuan Unit	2019	2020
	(1)	(2)	(3)	(4)
1	Bawang Daun/ Scallion	kw/ qui	-	788
2	Bawang Merah/ Shallots	kw/ qui	1 077	460
3	Bawang Putih/ Garlic	kw/ qui	-	-
4	Bayam/ Spinach	kw/ qui	9 209	8 680
5	Blewah/ Blewah	kw/ qui	11	-
6	Buncis/ string bean	kw/ qui	42	134
7	Cabai Besar/ Chili/Big chili	kw/ qui	45 657	40 642
8	Cabai Rawit/ Chili/Cayenne Pepper	kw/ qui	4 487	5 454
9	Jamur/ Mushrooms	kg	58 275	115 217
10	Kacang Merah/ Red Beans	kw/ qui	-	-
11	Kacang Panjang/ Long Beans	kw/ qui	8 451	10 191
12	Kangkung/ Water Spinach	kw/ qui	10 747	10 505
13	Kembang Kol/ Cauliflower	kw/ qui	22	330
14	Kentang/ Potato	kw/ qui	-	-
15	Ketimun/ Cucumber	kw/ qui	12 127	14 656

Lanjutan Tabel/*Continued Table* 5.1.4

	Jenis Tanaman <i>Kind of Plants</i>	Satuan Unit	2019	2020
	(1)	(2)	(3)	(4)
16	Kubis/ Cabbage	kw/ qui	-	-
17	Labu Siam/ Chayote	kw/ qui	307	90
18	Lobak/ Radish	kw/ qui	-	-
19	Melon/ Melon	kw/ qui	6	38
20	Paprika/ Bell Pepper	kw/ qui	-	-
21	Petsai/Sawi/ Chinese Cabbage/mustard green	kw/ qui	1 726	3 294
22	Semangka/ Watermelon	kw/ qui	87 051	124 239
23	Stroberi/ Strawberry	kw/ qui	-	-
24	Terung/ Eggplant	kw/ qui	16 050	19 174
25	Tomat/ Tomato	kw/ qui	5 654	7 505
26	Wortel/ Carrot	kw/ qui	-	-
Lampung Tengah			260899	361397

Catatan/*Note*: Angka Sementara (ASEM)/ Preliminary Figures
 Sumber : BPS, Statistik Pertanian Hortikultura SPH
 Source : BPS-Statistics Indonesia, Agricultural Statistic for Horticulture SPH

Tabel
Table 5.1.5

Luas Panen Tanaman Biofarmaka Menurut Kecamatan dan Jenis Tanaman (m²), 2019 dan 2020
Harvested Area of Medicinal Plants by Sub District and Kind of Plant (m²), 2019 and 2020

Kecamatan Subdistrict	Dlingo/Dringo/ Calamus		Jahe/Ginger		Kapulaga/Java Cardamom	
	2019	2020	2019	2020	2019	2020
(1)	(2)	(3)	(4)	(5)	(6)	(7)
1. Padang Ratu	-	-	168	52	-	-
2. Selagai Lingga	-	-	1 700	1 500	-	-
3. Pubian	-	-	21 000	25 000	-	-
4. Anak Tuha	-	-	30 000	20 000	-	-
5. Anak Ratu Aji	-	200	180	2 400	-	-
6. Kalirejo	-	-	10 000	150 000	-	-
7. Sendang Agung	-	-	-	-	-	-
8. Bangun Rejo	-	-	2 550	2 230	-	-
9. Gunung Sugih	-	-	9 725	5 719	-	-
10. Bekri	-	-	4	10	-	-
11. Bumi Ratu Nuban	-	2	20	143	-	-
12. Trimurjo	-	-	555	1 140	-	-
13. Punggur	-	-	-	-	-	-
14. Kota Gajah	-	-	-	-	-	-

Lanjutan Tabel/*Continued Table* 5.1.5

Kecamatan Subdistrict	Dlingo/Dringo/ Calamus		Jahe/Ginger		Kapulaga/Java Cardamom	
	2019	2020	2019	2020	2019	2020
(1)	(2)	(3)	(4)	(5)	(6)	(7)
15. Seputih Raman	-	-	-	-	-	-
16. Terbanggi Besar	-	-	2 000	3 500	-	-
17. Seputih Agung	-	-	10 000	2 500	-	-
18. Way Pengubuan	-	-	3 980	1 900	-	-
19. Terusan Nunyai	-	-	-	40	-	-
20. Seputih Mataram	-	-	500	-	-	-
21. Bandar Mataram	-	-	185	305	-	-
22. Seputih Banyak	-	-	3 650	3 250	-	-
23. Way Seputih	-	-	-	-	-	-
24. Rumbia	-	-	-	-	-	-
25. Bumi Nabung	-	-	-	-	-	-
26. Putra Rumbia	-	-	-	-	-	-
27. Seputih Surabaya	-	-	-	-	-	-
28. Bandar Surabaya	-	3 460	5 990	-	-	-
Lampung Tengah	202	99 677	225 679	-	-	-

Lanjutan Tabel/*Continued Table 5.1.5*

Kecamatan Subdistrict	Keji Beling/ Verbenaceae		Kencur/ <i>East Indian Galangal</i>		Kunyit/ <i>Turmeric</i>	
	2019	2020	2019	2020	2019	2020
(1)	(8)	(9)	(10)	(11)	(12)	(13)
1. Padang Ratu	-	-	172	49	8	4
2. Selagai Lingga	-	-	5 400	5 000	690	300
3. Pubian	-	-	24 000	30 000	15 000	20 000
4. Anak Tuha	-	-	80 000	100 000	-	-
5. Anak Ratu Aji	-	200	3 950	12 280	960	2 300
6. Kalirejo	-	-	44 500	-	24 500	-
7. Sendang Agung	-	-	-	-	-	-
8. Bangun Rejo	-	-	2 200	2 310	1 725	1 604
9. Gunung Sugih	-	-	510	1 052	744	1 179
10. Bekri	-	-	6	6	4	4
11. Bumi Ratu Nuban	-	6	1 028	215	754	412
12. Trimurjo	-	-	774	1 000	1 400	2 059
13. Punggur	-	-	-	-	-	-
14. Kota Gajah	-	-	-	-	-	-

Lanjutan Tabel/*Continued Table* 5.1.5

Kecamatan Subdistrict	Keji Beling/ Verbenaceae		Kencur/ <i>East Indian Galangal</i>		Kunyit/ <i>Turmeric</i>	
	2019	2020	2019	2020	2019	2020
(1)	(8)	(9)	(10)	(11)	(12)	(13)
15. Seputih Raman	-	-	-	-	-	-
16. Terbanggi Besar	-	-	20 000	7 500	800	750
17. Seputih Agung	-	-	4 340 000	2 450 000	-	8 000
18. Way Pengubuan	-	-	5 425	1 350	1 310	450
19. Terusan Nunyai	-	20	-	48	-	30
20. Seputih Mataram	-	400	2 500	-	300	200
21. Bandar Mataram	-	-	165	332	865	885
22. Seputih Banyak	105	-	4 350	3 900	1 950	3 250
23. Way Seputih	-	-	-	-	-	-
24. Rumbia	-	-	-	-	-	-
25. Bumi Nabung	-	-	-	-	-	-
26. Putra Rumbia	-	-	-	-	-	-
27. Seputih Surabaya	-	-	-	-	-	-
28. Bandar Surabaya	-	-	2 400	3 520	1 203	1 753
Lampung Tengah	105	626	4 537 380	2 618 562	52 213	43 180

Lanjutan Tabel/*Continued Table* 5.1.5

Kecamatan Subdistrict	Laos/Lengkuas/ Galanga		Lempuyang/Zingiber Aromaticum		Lidah Buaya/ Aloevera	
	2019	2020	2019	2020	2019	2020
(1)	(14)	(15)	(16)	(17)	(18)	(19)
1. Padang Ratu	13	9	5	2	-	-
2. Selagai Lingga	800	300	-	-	-	-
3. Pubian	30 000	3 100	-	-	-	-
4. Anak Tuha	-	-	-	-	-	-
5. Anak Ratu Aji	205	805	-	300	330	400
6. Kalirejo	32 000	-	-	-	-	-
7. Sendang Agung	-	-	-	-	-	-
8. Bangun Rejo	1 830	1 870	-	-	-	-
9. Gunung Sugih	-	-	-	-	-	-
10. Bekri	2	1	-	-	-	-
11. Bumi Ratu Nuban	39	42	14	10	-	7
12. Trimurjo	2 640	2 175	-	-	-	-
13. Punggur	-	-	-	-	-	-
14. Kota Gajah	-	-	-	-	-	-

Lanjutan Tabel/*Continued Table 5.1.5*

Kecamatan Subdistrict	Laos/Lengkuas/ Galanga		Lempuyang/Zingiber Aromaticum		Lidah Buaya/ Aloevera	
	2019	2020	2019	2020	2019	2020
(1)	(14)	(15)	(16)	(17)	(18)	(19)
15. Seputih Raman	-	-	-	-	-	-
16. Terbanggi Besar	1 000	1 750	-	-	-	-
17. Seputih Agung	2 000	1 500	-	-	-	400
18. Way Pengubuan	3 100	2 300	-	-	-	-
19. Terusan Nunyai	-	17	-	-	-	10
20. Seputih Mataram	350	200	50	50	-	-
21. Bandar Mataram	350	390	15	12	2	-
22. Seputih Banyak	1 100	2 500	-	-	-	-
23. Way Seputih	-	-	-	-	-	-
24. Rumbia	-	-	-	-	-	-
25. Bumi Nabung	-	-	-	-	-	-
26. Putra Rumbia	-	-	-	-	-	-
27. Seputih Surabaya	-	-	-	-	-	-
28. Bandar Surabaya	1 020	1 584	-	-	-	-
Lampung Tengah	76 449	18 543	84	374	332	817

Lanjutan Tabel/Continued Table 5.1.5

Kecamatan Subdistrict	Mahkota Dewa/ <i>Phaleria Macrocarpa</i> (Pohon/Tree)		Mengkudu/Pace/ <i>Indian Mulberry</i> (Pohon/Tree)		Sambiloto/King of Bitter	
	2019	2020	2019	2020	2019	2020
(1)	(20)	(21)	(22)	(23)	(24)	(25)
1. Padang Ratu	-	-	-	-	-	-
2. Selagai Lingga	-	-	-	-	-	-
3. Pubian	-	-	-	-	-	-
4. Anak Tuha	-	-	-	-	-	-
5. Anak Ratu Aji	-	-	100	400	-	500
6. Kalirejo	-	-	-	-	-	-
7. Sendang Agung	-	-	-	-	-	-
8. Bangun Rejo	-	-	-	-	-	-
9. Gunung Sugih	-	-	-	-	-	-
10. Bekri	-	-	-	-	-	-
11. Bumi Ratu Nuban	-	184	18	15	-	6
12. Trimurjo	-	-	-	-	-	-
13. Punggur	-	-	-	-	-	-
14. Kota Gajah	-	-	-	-	-	-

Lanjutan Tabel/*Continued Table* 5.1.5

Kecamatan Subdistrict	Mahkota Dewa/ <i>Phaleria Macrocarpa</i> (Pohon/Tree)		Mengkudu/Pace/ <i>Indian Mulberry</i> (Pohon/Tree)		Sambiloto/ <i>King of Bitter</i>	
	2019	2020	2019	2020	2019	2020
(1)	(20)	(21)	(22)	(23)	(24)	(25)
15. Seputih Raman	-	-	-	-	-	-
16. Terbanggi Besar	-	-	30	-	-	-
17. Seputih Agung	-	-	200	200	-	-
18. Way Pengubuan	-	-	-	-	-	-
19. Terusan Nunyai	-	-	-	30	-	-
20. Seputih Mataram	-	-	6	10	-	-
21. Bandar Mataram	-	-	-	-	3	-
22. Seputih Banyak	15	-	250	-	75	-
23. Way Seputih	-	-	-	-	-	-
24. Rumbia	-	-	-	-	-	-
25. Bumi Nabung	-	-	-	-	-	-
26. Putra Rumbia	-	-	-	-	-	-
27. Seputih Surabaya	-	-	-	-	-	-
28. Bandar Surabaya	2082	1624	-	-	-	-
Lampung Tengah	2097	1808	604	655	78	506

Lanjutan Tabel/Continued Table 5.1.5

Kecamatan Subdistrict	Temuireng/Black Turmeric		Temukunci/Chinese Keys		Temulawak/Java Turmeric	
	2019	2020	2019	2020	2019	2020
(1)	(26)	(27)	(28)	(29)	(30)	(31)
1. Padang Ratu	-	-	-	-	4	-
2. Selagai Lingga	-	-	-	-	-	-
3. Pubian	-	-	-	-	-	-
4. Anak Tuha	-	-	-	-	-	-
5. Anak Ratu Aji	-	400	-	1 000	295	1 750
6. Kalirejo	-	-	-	-	-	-
7. Sendang Agung	-	-	-	-	-	-
8. Bangun Rejo	-	-	-	-	-	-
9. Gunung Sugih	-	-	-	-	-	-
10. Bekri	2	2	2	2	2	2
11. Bumi Ratu Nuban	21	1	3	3	26	18
12. Trimurjo	-	-	-	-	-	-
13. Punggur	-	-	-	-	-	-
14. Kota Gajah	-	-	-	-	-	-

Lanjutan Tabel/*Continued Table* 5.1.5

Kecamatan Subdistrict	Temuireng/ <i>Black Turmeric</i>		Temukunci/ <i>Chinese Keys</i>		Temulawak/ <i>Java Turmeric</i>	
	2019	2020	2019	2020	2019	2020
(1)	(26)	(27)	(28)	(29)	(30)	(31)
15. Seputih Raman	-	-	-	-	-	-
16. Terbanggi Besar	500	-	-	-	1 500	1 600
17. Seputih Agung	-	-	-	-	-	1 200
18. Way Pengubuan	-	-	-	-	-	-
19. Terusan Nunyai	-	-	-	-	-	-
20. Seputih Mataram	-	-	-	-	300	200
21. Bandar Mataram	95	130	-	-	65	75
22. Seputih Banyak	-	-	-	-	-	-
23. Way Seputih	-	-	-	-	-	-
24. Rumbia	-	-	-	-	-	-
25. Bumi Nabung	-	-	-	-	-	-
26. Putra Rumbia	-	-	-	-	-	-
27. Seputih Surabaya	-	-	-	-	-	-
28. Bandar Surabaya	410	1 106	-	-	685	1 451
Lampung Tengah	1028	1639	5	1005	2877	6296

Catatan/*Note*: Angka Sementara (ASEM)/ Preliminary Figures

Sumber : BPS, Statistik Pertanian Hortikultura SPH

Source : BPS-Statistics Indonesia, Agricultural Statistic for Horticulture SPH

Tabel 5.1.6 **Produksi Tanaman Biofarmaka Menurut Kecamatan dan Jenis Tanaman (kg),2019 dan 2020**
Table 5.1.6 **Production of Medicinal Plants by Sub District and Kind of Plant (kg),2019 and 2020**

Kecamatan Subdistrict (1)	Jahe/Ginger		Laos/Lengkuas/Galanga	
	2019 (2)	2020 (3)	2019 (4)	2020 (5)
1. Padang Ratu	361	118	40	22
2. Selagai Lingga	3 129	2,745	2 466	542
3. Pubian	27 300	32,900	43 000	-
4. Anak Tuha	60 000	21,000	-	-
5. Anak Ratu Aji	485	3,850	544	1,205
6. Kalirejo	18 000	375,000	43 060	-
7. Sendang Agung	-	-	-	-
8. Bangun Rejo	2 397	2,412	1 683	1,686
9. Gunung Sugih	32 820	7,755	-	-
10. Bekri	7	20	5	2
11. Bumi Ratu Nuban	48	48	83	75
12. Trimurjo	840	840	4 025	2,353
13. Punggur	-	-	-	-
14. Kota Gajah	-	-	-	-

Lanjutan Tabel/*Continued Table* 5.1.6

Kecamatan Subdistrict	Jahe/Ginger		Laos/Lengkuas/Galanga	
	2019	2020	2019	2020
(1)	(2)	(3)	(4)	(5)
15. Seputih Raman	-	-	-	-
16. Terbanggi Besar	3 000	5,873	2 000	3,181
17. Seputih Agung	10 000	2,845	2 000	1,873
18. Way Pengubuan	10 006	1,457	9 328	4,052
19. Terusan Nunyai	-	65	-	28
20. Seputih Mataram	500	-	920	-
21. Bandar Mataram	365	400	734	698
22. Seputih Banyak	2 148	4,048	2 786	1,342
23. Way Seputih	-	-	-	-
24. Rumbia	-	-	-	-
25. Bumi Nabung	-	-	-	-
26. Putra Rumbia	-	-	-	-
27. Seputih Surabaya	-	-	-	-
28. Bandar Surabaya	3 460	8714	1020	2141
Lampung Tengah	186115	470090	45469	19200

Lanjutan Tabel/*Continued Table* 5.1.6

Kecamatan Subdistrict	Kencur/ <i>East Indian Galangal</i>		Kunyit/ <i>Turmeric</i>	
	2019	2020	2019	2020
(1)	(6)	(7)	(8)	(9)
1. Padang Ratu	321	105	14	6
2. Selagai Lingga	10 112	9,730	2 452	432
3. Pubian	43 200	54,150	21 000	-
4. Anak Tuha	64 000	56,000	-	-
5. Anak Ratu Aji	3 825	17,860	780	1,900
6. Kalirejo	15 575	-	32 130	-
7. Sendang Agung	-	-	-	-
8. Bangun Rejo	2 310	1,926	1 604	1,726
9. Gunung Sugih	2 254	1,426	4 297	1,408
10. Bekri	12	14	10	5
11. Bumi Ratu Nuban	2 040	361	1 580	687
12. Trimurjo	912	922	1 530	1,525
13. Punggur	-	-	-	-
14. Kota Gajah	-	-	-	-

Lanjutan Tabel/*Continued Table* 5.1.6

Kecamatan Subdistrict	Kencur/ <i>East Indian Galangal</i>		Kunyit/ <i>Turmeric</i>	
	2019	2020	2019	2020
(1)	(6)	(7)	(8)	(9)
15. Seputih Raman	-	-	-	-
16. Terbanggi Besar	20 000	11,712	1 000	1,050
17. Seputih Agung	4 340 000	2,940,000	-	2,940,000
18. Way Pengubuan	11 812	1,062	3 923	657
19. Terusan Nunyai	-	55	-	48
20. Seputih Mataram	1 250	-	1 010	-
21. Bandar Mataram	337	524	1 191	1,290
22. Seputih Banyak	2 435	4,435	2 370	3,795
23. Way Seputih	-	-	-	-
24. Rumbia	-	-	-	-
25. Bumi Nabung	-	-	-	-
26. Putra Rumbia	-	-	-	-
27. Seputih Surabaya	-	-	-	-
28. Bandar Surabaya	2400	4543	1203	2361
Lampung Tengah	4537710	3104825	46505	2956890

Lanjutan Tabel/Continued Table 5.1.6

Kecamatan Subdistrict	Dlingo		Kapulogo	
	2019	2020	2019	2020
(1)	(10)	(11)	(12)	(13)
1. Padang Ratu	-	-	-	-
2. Selagai Lingga	-	-	-	-
3. Pubian	-	-	-	-
4. Anak Tuha	-	-	-	-
5. Anak Ratu Aji	-	40	-	-
6. Kalirejo	-	-	-	-
7. Sendang Agung	-	-	-	-
8. Bangun Rejo	-	-	-	-
9. Gunung Sugih	-	-	-	-
10. Bekri	-	-	-	-
11. Bumi Ratu Nuban	-	2	-	-
12. Trimurjo	-	-	-	-
13. Punggur	-	-	-	-
14. Kota Gajah	-	-	-	-

Lanjutan Tabel/*Continued Table* 5.1.6

Kecamatan Subdistrict	Dlingo		Kapulogo	
	2019	2020	2019	2020
(1)	(10)	(11)	(12)	(13)
15. Seputih Raman	-	-	-	-
16. Terbanggi Besar	-	-	-	-
17. Seputih Agung	-	-	-	-
18. Way Pengubuan	-	-	-	-
19. Terusan Nunyai	-	-	-	-
20. Seputih Mataram	-	-	-	-
21. Bandar Mataram	-	-	-	-
22. Seputih Banyak	-	-	-	-
23. Way Seputih	-	-	-	-
24. Rumbia	-	-	-	-
25. Bumi Nabung	-	-	-	-
26. Putra Rumbia	-	-	-	-
27. Seputih Surabaya	-	-	-	-
28. Bandar Surabaya	-	-	-	-
Lampung Tengah	-	42	-	-

Lanjutan Tabel/*Continued Table 5.1.6*

Kecamatan Subdistrict	Keji Beling		Lempuyang	
	2019	2020	2019	2020
(1)	(14)	(15)	(16)	(17)
1. Padang Ratu	-	-	10	3
2. Selagai Lingga	-	-	-	-
3. Pubian	-	-	-	-
4. Anak Tuha	-	-	-	-
5. Anak Ratu Aji	-	-	-	200
6. Kalirejo	-	-	-	-
7. Sendang Agung	-	-	-	-
8. Bangun Rejo	-	-	-	-
9. Gunung Sugih	-	-	-	-
10. Bekri	-	-	-	-
11. Bumi Ratu Nuban	-	-	18	17
12. Trimurjo	-	-	-	-
13. Punggur	-	-	-	-
14. Kota Gajah	-	-	-	-

Lanjutan Tabel/*Continued Table* 5.1.6

Kecamatan Subdistrict	Keji Beling		Lempuyang	
	2019	2020	2019	2020
(1)	(14)	(15)	(16)	(17)
15. Seputih Raman	-	-	-	-
16. Terbanggi Besar	-	-	-	-
17. Seputih Agung	-	-	-	-
18. Way Pengubuan	-	-	-	-
19. Terusan Nunyai	-	-	-	-
20. Seputih Mataram	-	136	31	54
21. Bandar Mataram	-	-	17	16
22. Seputih Banyak	36	-	-	1,200
23. Way Seputih	-	-	-	-
24. Rumbia	-	-	-	-
25. Bumi Nabung	-	-	-	-
26. Putra Rumbia	-	-	-	-
27. Seputih Surabaya	-	-	-	-
28. Bandar Surabaya	-	-	-	-
Lampung Tengah	36	136	76	1490

Lanjutan Tabel/*Continued Table* 5.1.6

Kecamatan <i>Subdistrict</i>	<i>Lidah Buaya</i>		<i>Mahkota Dewa</i>	
	2019	2020	2019	2020
(1)	(18)	(19)	(20)	(21)
1. Padang Ratu	-	-	-	-
2. Selagai Lingga	-	-	-	-
3. Pubian	-	-	-	-
4. Anak Tuha	-	-	-	-
5. Anak Ratu Aji	680	120	-	-
6. Kalirejo	-	-	-	-
7. Sendang Agung	-	-	-	-
8. Bangun Rejo	-	-	-	-
9. Gunung Sugih	-	-	-	-
10. Bekri	-	-	-	-
11. Bumi Ratu Nuban	-	-	-	-
12. Trimurjo	-	-	-	-
13. Punggur	-	-	-	-
14. Kota Gajah	-	-	-	-

Lanjutan Tabel/*Continued Table* 5.1.6

Kecamatan Subdistrict	Lidah Buaya		Mahkota Dewa	
	2019	2020	2019	2020
(1)	(18)	(19)	(20)	(21)
15. Seputih Raman	-	-	-	-
16. Terbanggi Besar	-	-	-	-
17. Seputih Agung	-	-	-	-
18. Way Pengubuan	-	-	-	-
19. Terusan Nunyai	-	-	-	-
20. Seputih Mataram	-	-	-	-
21. Bandar Mataram	2	-	-	-
22. Seputih Banyak	-	-	6 180	-
23. Way Seputih	-	-	-	-
24. Rumbia	-	-	-	-
25. Bumi Nabung	-	-	-	-
26. Putra Rumbia	-	-	-	-
27. Seputih Surabaya	-	-	-	-
28. Bandar Surabaya	-	-	36 624	18045
Lampung Tengah	682	120	42 804	18045

Lanjutan Tabel/Continued Table 5.1.6

Kecamatan Subdistrict	Mengkudu		Sambiloto	
	2019	2020	2019	2020
(1)	(22)	(23)	(24)	(25)
1. Padang Ratu	-	-	-	-
2. Selagai Lingga	-	-	-	-
3. Pubian	-	-	-	-
4. Anak Tuha	-	-	-	-
5. Anak Ratu Aji	750	-	-	25
6. Kalirejo	-	-	-	-
7. Sendang Agung	-	-	-	-
8. Bangun Rejo	-	-	-	-
9. Gunung Sugih	-	-	-	-
10. Bekri	-	-	-	-
11. Bumi Ratu Nuban	62	16	-	-
12. Trimurjo	-	-	-	-
13. Punggur	-	-	-	-
14. Kota Gajah	-	-	-	-

Lanjutan Tabel/*Continued Table* 5.1.6

Kecamatan Subdistrict	Mengkudu		Sambiloto	
	2019	2020	2019	2020
(1)	(22)	(23)	(24)	(25)
15. Seputih Raman	-	-	-	-
16. Terbanggi Besar	65	-	-	-
17. Seputih Agung	1 100	-	-	-
18. Way Pengubuan	-	-	-	-
19. Terusan Nunyai	-	-	-	-
20. Seputih Mataram	120	10	-	-
21. Bandar Mataram	-	-	3	-
22. Seputih Banyak	210	-	23	-
23. Way Seputih	-	-	-	-
24. Rumbia	-	-	-	-
25. Bumi Nabung	-	-	-	-
26. Putra Rumbia	-	-	-	-
27. Seputih Surabaya	-	-	-	-
28. Bandar Surabaya	-	-	-	-
Lampung Tengah	2 307	26	26	25

Lanjutan Tabel/*Continued Table* 5.1.6

Kecamatan Subdistrict	Temu Ireng		Temu Lawak	
	2019	2020	2019	2020
(1)	(26)	(27)	(28)	(29)
1. Padang Ratu	-	-	6	-
2. Selagai Lingga	-	-	-	-
3. Pubian	-	-	-	-
4. Anak Tuha	-	-	-	-
5. Anak Ratu Aji	-	300	317	785
6. Kalirejo	-	-	-	-
7. Sendang Agung	-	-	-	-
8. Bangun Rejo	-	-	-	-
9. Gunung Sugih	-	-	-	-
10. Bekri	3	4	3	4
11. Bumi Ratu Nuban	36	1	52	31
12. Trimurjo	-	-	-	-
13. Punggur	-	-	-	-
14. Kota Gajah	-	-	-	-

Lanjutan Tabel/*Continued Table* 5.1.6

Kecamatan Subdistrict	Temu Ireng		Temu Lawak	
	2019	2020	2019	2020
(1)	(26)	(27)	(28)	(29)
15. Seputih Raman	-	-	-	-
16. Terbanggi Besar	425	-	2 400	2,700
17. Seputih Agung	-	-	-	2,000
18. Way Pengubuan	-	-	-	-
19. Terusan Nunyai	-	-	-	-
20. Seputih Mataram	-	-	1 206	-
21. Bandar Mataram	86	90	68	100
22. Seputih Banyak	-	-	-	-
23. Way Seputih	-	-	-	-
24. Rumbia	-	-	-	-
25. Bumi Nabung	-	-	-	-
26. Putra Rumbia	-	-	-	-
27. Seputih Surabaya	-	-	-	-
28. Bandar Surabaya	597	1347	1 147	1759
Lampung Tengah	1 147	1742	5 199	7379

Catatan/*Note*: Angka Sementara (ASEM)/ Preliminary Figures

Sumber : BPS, Statistik Pertanian Hortikultura SPH

Source : BPS-Statistics Indonesia, Agricultural Statistic for Horticulture SPH

Tabel 5.1.7 **Luas Panen Tanaman Biofarmaka Menurut Jenis Tanaman , 2019 dan 2020**
Harvested Area of Medicinal Plants by Kind of Plant , 2019 and 2020

	Jenis Tanaman <i>Kind of Plants</i>	Satuan Unit	2019	2020
	(1)	(2)	(3)	(4)
1	Dlingo/Dringo/ <i>Calamus</i>	m2	-	202
2	Jahe/ <i>cc</i>	m2	99 677	225 679
3	Kapulaga/ <i>Java Cardamom</i>	m2	-	-
4	Keji Beling/ <i>Verbenaceae</i>	m2	105	626
5	Kencur/ <i>East Indian Galanga</i>	m2	4 537 380	2 618 562
6	Kunyit/ <i>Turmeric</i>	m2	52 213	43 180
7	Laos/Lengkuas/ <i>Galanga</i>	m2	76 449	18 543
8	Lempuyang/ <i>Zingiber Aromaticum</i>	m2	84	374
9	Lidah Buaya/ <i>Aloevera</i>	m2	332	817
10	Mahkota Dewa/ <i>Phaleria Macrocarpa</i>	pohon/ <i>tree</i>	2 097	1 808
11	Mengkudu/Pace/ <i>Indian Mulberry</i>	pohon/ <i>tree</i>	604	655
12	Sambiloto/ <i>King of Bitter</i>	m2	78	506
13	Temuireng/ <i>Black Turmeric</i>	m2	1 028	1 639
14	Temukunci/ <i>Chinese Keys</i>	m2	5	1 005
15	Temulawak/ <i>Java Turmeric</i>	m2	2 877	6 296

Catatan/Note: Angka Sementara (ASEM)/ Preliminary Figures
 Sumber : BPS, Statistik Pertanian Hortikultura SPH
 Source : BPS-Statistics Indonesia, Agricultural Statistic for Horticulture SPH

Tabel
Table 5.1.8

**Produksi Tanaman Biofarmaka Menurut Jenis Tanaman
(kg), 2019 dan 2020**
**Production of Medicinal Plants by Kind of Plant (kg), 2019
and 2020**

	Jenis Tanaman <i>Kind of Plants</i>	2019	2020
	(1)	(2)	(3)
1	Dlingo/Dringo/ <i>Calamus</i>	-	100
2	Jahe/ <i>cc</i>	176 809	482 719
3	Kapulaga/ <i>Java Cardamom</i>	-	-
4	Keji Beling/ <i>Verbenaceae</i>	36	246
5	Kencur/ <i>East Indian Galanga</i>	4 524 568	3 114 331
6	Kunyit/ <i>Turmeric</i>	76 919	61 878
7	Laos/Lengkuas/ <i>Galanga</i>	114 440	38 912
8	Lempuyang/ <i>Zingiber Aromaticum</i>	76	472
9	Lidah Buaya/ <i>Aloevera</i>	682	659
10	Mahkota Dewa/ <i>Phaleria Macrocarpa</i>	42 804	21 696
11	Mengkudu/Pace/ <i>Indian Mulberry</i>	2 307	1 145
12	Sambiloto/ <i>King of Bitter</i>	26	184
13	Temuireng/ <i>Black Turmeric</i>	1 147	1 836
14	Temukunci/ <i>Chinese Keys</i>	10	467
15	Temulawak/ <i>Java Turmeric</i>	5 199	8 339

Catatan/Note: Angka Sementara (ASEM)/ Preliminary Figures
 Sumber : BPS, Statistik Pertanian Hortikultura SPH
 Source : BPS-Statistics Indonesia, Agricultural Statistic for Horticulture SPH

Tabel 5.1.9 Luas Panen Tanaman Hias Menurut Kecamatan dan Jenis Tanaman (m²), 2019 dan 2020
Table *Harvested Area of Ornamental Plants by Subdistrict and Kind of Plant (m²), 2019 and 2020*

Kecamatan Subdistrict	Anggrek/ <i>Orchid</i>		Anthurium Bunga/ <i>Flamingo Lily Flower</i>		Anthurium Daun/ <i>Anthurium</i>	
	2019	2020	2019	2020	2019	2020
(1)	(2)	(3)	(4)	(5)	(6)	(7)
1. Padang Ratu	-	-	-	-	-	-
2. Selagai Lingga	-	-	-	-	-	-
3. Pubian	-	-	-	-	-	-
4. Anak Tuha	-	-	-	-	-	-
5. Anak Ratu Aji	-	-	-	-	-	-
6. Kalirejo	-	-	-	-	-	-
7. Sendang Agung	-	-	-	-	-	-
8. Bangun Rejo	-	-	-	-	-	-
9. Gunung Sugih	-	-	-	-	-	-
10. Bekri	-	-	-	-	-	-
11. Bumi Ratu Nuban	-	-	-	-	-	-
12. Trimurjo	-	-	-	-	-	-
13. Punggur	-	-	-	-	-	-
14. Kota Gajah	-	-	-	-	-	-

Lanjutan Tabel/*Continued Table* 5.1.9

Kecamatan Subdistrict	Anggrek/ <i>Orchid</i>		Anthurium Bunga/ <i>Flamingo Lily Flower</i>		Anthurium Daun/ <i>Anthurium</i>	
	2019	2020	2019	2020	2019	2020
(1)	(2)	(3)	(4)	(5)	(6)	(7)
15. Seputih Raman	-	-	-	-	-	-
16. Terbanggi Besar	-	-	-	-	-	-
17. Seputih Agung	-	-	-	-	-	-
18. Way Pengubuan	-	-	-	-	-	-
19. Terusan Nunyai	-	-	-	-	-	-
20. Seputih Mataram	-	-	-	-	150	-
21. Bandar Mataram	-	-	-	-	-	-
22. Seputih Banyak	-	-	-	-	20	-
23. Way Seputih	-	-	-	-	-	-
24. Rumbia	-	-	-	-	-	-
25. Bumi Nabung	-	-	-	-	-	-
26. Putra Rumbia	-	-	-	-	-	-
27. Seputih Surabaya	-	-	-	-	-	-
28. Bandar Surabaya	-	-	-	-	-	-
Lampung Tengah	-	-	-	-	170	-

Lanjutan Tabel/Continued Table 5.1.9

Kecamatan Subdistrict	Anyelir/Carnation		Balaceng/ Dieffenbacia		Dracaena/Dracaena	
	2019	2020	2019	2020	2019	2020
(1)	(8)	(9)	(10)	(11)	(12)	(13)
1. Padang Ratu	-	-	-	-	-	-
2. Selagai Lingga	-	-	-	-	-	-
3. Pubian	-	-	-	-	-	-
4. Anak Tuha	-	-	-	-	-	-
5. Anak Ratu Aji	-	-	-	-	-	-
6. Kalirejo	-	-	-	-	-	-
7. Sendang Agung	-	-	-	-	-	-
8. Bangun Rejo	-	-	-	-	-	-
9. Gunung Sugih	-	-	-	-	-	-
10. Bekri	-	-	-	-	-	-
11. Bumi Ratu Nuban	-	-	-	-	-	-
12. Trimurjo	-	-	-	-	-	-
13. Punggur	-	-	-	-	-	-
14. Kota Gajah	-	-	-	-	-	-

Lanjutan Tabel/*Continued Table* 5.1.9

Kecamatan Subdistrict	Anyelir/ <i>Carnation</i>		Balanceng/ <i>Dieffenbacia</i>		Dracaena/ <i>Dracaena</i>	
	2019	2020	2019	2020	2019	2020
(1)	(8)	(9)	(10)	(11)	(12)	(13)
15. Seputih Raman	-	-	-	-	-	-
16. Terbanggi Besar	-	-	-	-	-	-
17. Seputih Agung	-	-	-	-	-	-
18. Way Pengubuan	-	-	-	-	-	-
19. Terusan Nunyai	-	-	-	-	-	-
20. Seputih Mataram	-	-	-	-	-	-
21. Bandar Mataram	-	-	-	-	-	-
22. Seputih Banyak	-	-	-	-	-	-
23. Way Seputih	-	-	-	-	-	-
24. Rumbia	-	-	-	-	-	-
25. Bumi Nabung	-	-	-	-	-	-
26. Putra Rumbia	-	-	-	-	-	-
27. Seputih Surabaya	-	-	-	-	-	-
28. Bandar Surabaya	-	-	-	-	-	-
Lampung Tengah	-	-	-	-	-	-

Lanjutan Tabel/*Continued Table 5.1.9*

Kecamatan <i>Subdistrict</i>	Euphorbia/ <i>Euphorbia</i>		Gladiol/ <i>Gladiol</i>		Hanjuang/ <i>Cordyline</i>	
	2019	2020	2019	2020	2019	2020
(1)	(14)	(15)	(16)	(17)	(18)	(19)
1. Padang Ratu	-	-	-	-	-	-
2. Selagai Lingga	-	-	-	-	-	-
3. Pubian	-	-	-	-	-	-
4. Anak Tuha	-	-	-	-	-	-
5. Anak Ratu Aji	-	-	-	-	-	-
6. Kalirejo	-	-	-	-	-	-
7. Sendang Agung	-	-	-	-	-	-
8. Bangun Rejo	-	-	-	-	-	-
9. Gunung Sugih	-	-	-	-	-	-
10. Bekri	-	-	-	-	-	-
11. Bumi Ratu Nuban	-	-	-	-	-	-
12. Trimurjo	-	-	-	-	-	-
13. Punggur	-	-	-	-	-	-
14. Kota Gajah	-	-	-	-	-	-

Lanjutan Tabel/*Continued Table* 5.1.9

Kecamatan Subdistrict	Euphorbia/ Euphorbia		Gladiol/ <i>Gladiol</i>		Hanjuang/ <i>Cordyline</i>	
	2019	2020	2019	2020	2019	2020
(1)	(14)	(15)	(16)	(17)	(18)	(19)
15. Seputih Raman	-	-	-	-	-	-
16. Terbanggi Besar	-	-	-	-	-	-
17. Seputih Agung	-	-	-	-	-	-
18. Way Pengubuan	-	-	-	-	-	-
19. Terusan Nunyai	-	-	-	-	-	-
20. Seputih Mataram	-	137	-	-	-	-
21. Bandar Mataram	-	-	-	-	-	-
22. Seputih Banyak	6	-	-	-	-	-
23. Way Seputih	-	-	-	-	-	-
24. Rumbia	-	-	-	-	-	-
25. Bumi Nabung	-	-	-	-	-	-
26. Putra Rumbia	-	-	-	-	-	-
27. Seputih Surabaya	-	-	-	-	-	-
28. Bandar Surabaya	-	-	-	-	-	-
Lampung Tengah	6	137	-	-	-	-

Lanjutan Tabel/*Continued Table* 5.1.9

Kecamatan Subdistrict	Herbras/ <i>Gerbera</i>		Kamboja Jepang/ <i>Adenium</i>		Keladi Hias/ <i>Caladium</i>	
	2019	2020	2019	2020	2019	2020
(1)	(20)	(21)	(22)	(23)	(24)	(25)
1. Padang Ratu	-	-	-	-	-	-
2. Selagai Lingga	-	-	-	-	-	-
3. Pubian	-	-	-	-	-	-
4. Anak Tuha	-	-	-	-	-	-
5. Anak Ratu Aji	-	-	-	-	-	-
6. Kalirejo	-	-	-	-	-	-
7. Sendang Agung	-	-	-	-	-	-
8. Bangun Rejo	-	-	-	-	-	-
9. Gunung Sugih	-	-	-	-	-	-
10. Bekri	-	-	-	-	-	-
11. Bumi Ratu Nuban	-	-	-	-	-	-
12. Trimurjo	-	-	-	-	-	-
13. Punggur	-	-	-	-	-	-
14. Kota Gajah	-	-	-	-	-	-

Lanjutan Tabel/*Continued Table* 5.1.9

Kecamatan Subdistrict	Herbras/Gerbera		Kamboja Jepang/ Adenium		Keladi Hias/ Caladium	
	2019	2020	2019	2020	2019	2020
(1)	(20)	(21)	(22)	(23)	(24)	(25)
15. Seputih Raman	-	-	-	-	-	-
16. Terbanggi Besar	-	-	-	-	-	-
17. Seputih Agung	-	-	-	-	-	-
18. Way Pengubuan	-	-	-	-	-	-
19. Terusan Nunyai	-	-	-	-	-	-
20. Seputih Mataram	-	-	-	237	40	-
21. Bandar Mataram	-	-	-	-	-	-
22. Seputih Banyak	-	-	45	-	-	-
23. Way Seputih	-	-	-	-	-	-
24. Rumbia	-	-	-	-	-	-
25. Bumi Nabung	-	-	-	-	-	-
26. Putra Rumbia	-	-	-	-	-	-
27. Seputih Surabaya	-	-	-	-	-	-
28. Bandar Surabaya	-	-	-	-	-	-
Lampung Tengah	-	-	45	237	40	-

Lanjutan Tabel/*Continued Table* 5.1.9

Kecamatan Subdistrict	Krisan/ Chrysantemum		Mawar/Rose		Melati/Jasmine	
	2019	2020	2019	2020	2019	2020
(1)	(26)	(27)	(28)	(29)	(30)	(31)
1. Padang Ratu	-	-	-	-	-	-
2. Selagai Lingga	-	-	-	-	-	-
3. Pubian	-	-	-	-	-	-
4. Anak Tuha	-	-	-	-	-	-
5. Anak Ratu Aji	-	-	-	-	-	-
6. Kalirejo	-	-	-	-	-	-
7. Sendang Agung	-	-	-	-	-	-
8. Bangun Rejo	-	-	-	-	-	-
9. Gunung Sugih	-	-	-	-	-	-
10. Bekri	-	-	-	-	-	-
11. Bumi Ratu Nuban	-	-	-	-	-	-
12. Trimurjo	-	-	-	-	-	-
13. Punggur	-	-	-	-	-	-
14. Kota Gajah	-	-	-	-	-	-

Lanjutan Tabel/*Continued Table* 5.1.9

Kecamatan Subdistrict	Krisan/ Chrysantemum		Mawar/Rose		Melati/Jasmine	
	2019	2020	2019	2020	2019	2020
(1)	(26)	(27)	(28)	(29)	(30)	(31)
15. Seputih Raman	-	-	-	-	-	-
16. Terbanggi Besar	-	-	-	-	-	-
17. Seputih Agung	-	-	-	-	-	-
18. Way Pengubuan	-	-	-	-	-	-
19. Terusan Nunyai	-	-	-	-	-	-
20. Seputih Mataram	-	-	200	129	-	-
21. Bandar Mataram	-	-	-	-	-	-
22. Seputih Banyak	-	-	10	-	12	-
23. Way Seputih	-	-	-	-	-	-
24. Rumbia	-	-	-	-	-	-
25. Bumi Nabung	-	-	-	-	-	-
26. Putra Rumbia	-	-	-	-	-	-
27. Seputih Surabaya	-	-	-	-	-	-
28. Bandar Surabaya	-	-	-	-	-	-
Lampung Tengah	-	-	210	129	12	-

Lanjutan Tabel/*Continued Table* 5.1.9

Kecamatan Subdistrict	Monstera/Monstera		Pakis/Leather Leaf Fern		Palem/Palm	
	2019	2020	2019	2020	2019	2020
(1)	(32)	(33)	(34)	(35)	(36)	(37)
1. Padang Ratu	-	-	-	-	-	-
2. Selagai Lingga	-	-	-	-	-	-
3. Pubian	-	-	-	-	-	-
4. Anak Tuha	-	-	-	-	-	-
5. Anak Ratu Aji	-	-	-	-	-	-
6. Kalirejo	-	-	-	-	-	-
7. Sendang Agung	-	-	-	-	-	-
8. Bangun Rejo	-	-	-	-	-	-
9. Gunung Sugih	-	-	-	-	-	-
10. Bekri	-	-	-	-	-	-
11. Bumi Ratu Nuban	-	-	-	-	-	-
12. Trimurjo	-	-	-	-	-	-
13. Punggur	-	-	-	-	-	-
14. Kota Gajah	-	-	-	-	-	-

Lanjutan Tabel/*Continued Table* 5.1.9

Kecamatan Subdistrict	Monstera/Monstera		Pakis/Leather Leaf Fern		Palem/Palm	
	2019	2020	2019	2020	2019	2020
(1)	(32)	(33)	(34)	(35)	(36)	(37)
15. Seputih Raman	-	-	-	-	-	-
16. Terbanggi Besar	-	-	-	-	-	-
17. Seputih Agung	-	-	-	-	-	-
18. Way Pengubuan	-	-	-	-	-	-
19. Terusan Nunyai	-	-	-	-	-	-
20. Seputih Mataram	-	-	-	-	-	-
21. Bandar Mataram	-	-	-	-	-	-
22. Seputih Banyak	-	-	11	-	71	-
23. Way Seputih	-	-	-	-	-	-
24. Rumbia	-	-	-	-	-	-
25. Bumi Nabung	-	-	-	-	-	-
26. Putra Rumbia	-	-	-	-	-	-
27. Seputih Surabaya	-	-	-	-	-	-
28. Bandar Surabaya	-	-	-	-	-	-
Lampung Tengah	-	-	11	-	71	-

Lanjutan Tabel/*Continued Table 5.1.9*

Kecamatan Subdistrict	Pedang-Pedangan/ Sansevieria		Philodendron/ Philodendron		Pisang-Pisangan/ Heliconia	
	2019	2020	2019	2020	2019	2020
(1)	(38)	(39)	(40)	(41)	(42)	(43)
1. Padang Ratu	-	-	-	-	-	-
2. Selagai Lingga	-	-	-	-	-	-
3. Pubian	-	-	-	-	-	-
4. Anak Tuha	-	-	-	-	-	-
5. Anak Ratu Aji	-	-	-	-	-	-
6. Kalirejo	-	-	-	-	-	-
7. Sendang Agung	-	-	-	-	-	-
8. Bangun Rejo	-	-	-	-	-	-
9. Gunung Sugih	-	-	-	-	-	-
10. Bekri	-	-	-	-	-	-
11. Bumi Ratu Nuban	-	-	-	-	-	-
12. Trimurjo	-	-	-	-	-	-
13. Punggur	-	-	-	-	-	-
14. Kota Gajah	-	-	-	-	-	-

Lanjutan Tabel/*Continued Table* 5.1.9

Kecamatan Subdistrict	Pedang-Pedangan/ <i>Sansevieria</i>		Philodendron/ <i>Philodendron</i>		Pisang-Pisangan/ <i>Heliconia</i>	
	2019	2020	2019	2020	2019	2020
(1)	(38)	(39)	(40)	(41)	(42)	(43)
15. Seputih Raman	-	-	-	-	-	-
16. Terbanggi Besar	-	-	-	-	-	-
17. Seputih Agung	-	-	-	-	-	-
18. Way Pengubuan	-	-	-	-	-	-
19. Terusan Nunyai	-	-	-	-	-	-
20. Seputih Mataram	-	-	-	-	-	-
21. Bandar Mataram	-	-	-	-	-	-
22. Seputih Banyak	16	-	-	-	-	-
23. Way Seputih	-	-	-	-	-	-
24. Rumbia	-	-	-	-	-	-
25. Bumi Nabung	-	-	-	-	-	-
26. Putra Rumbia	-	-	-	-	-	-
27. Seputih Surabaya	-	-	-	-	-	-
28. Bandar Surabaya	-	-	-	-	-	-
Lampung Tengah	16	-	-	-	-	-

Lanjutan Tabel/*Continued Table* 5.1.9

Kecamatan Subdistrict	Sedap Malam/ Tuberose		Soka/Ixora		Sri rejeki/Aglaonema	
	2019	2020	2019	2020	2019	2020
(1)	(44)	(45)	(46)	(47)	(48)	(49)
1. Padang Ratu	-	-	-	-	-	-
2. Selagai Lingga	-	-	-	-	-	-
3. Pubian	-	-	-	-	-	-
4. Anak Tuha	-	-	-	-	-	-
5. Anak Ratu Aji	-	-	-	-	-	-
6. Kalirejo	-	-	-	-	-	-
7. Sendang Agung	-	-	-	-	-	-
8. Bangun Rejo	-	-	-	-	-	-
9. Gunung Sugih	-	-	-	-	-	-
10. Bekri	-	-	-	-	-	-
11. Bumi Ratu Nuban	-	-	-	-	-	-
12. Trimurjo	-	-	-	-	-	-
13. Punggur	-	-	-	-	-	-
14. Kota Gajah	-	-	-	-	-	-

Lanjutan Tabel/*Continued Table* 5.1.9

Kecamatan Subdistrict	Sedap Malam/ Tuberose		Soka/Ixora		Sri rejeki/Aglaonema	
	2019	2020	2019	2020	2019	2020
(1)	(44)	(45)	(46)	(47)	(48)	(49)
15. Seputih Raman	-	-	-	-	-	-
16. Terbanggi Besar	-	-	-	-	-	-
17. Seputih Agung	-	-	-	-	-	-
18. Way Pengubuan	-	-	-	-	-	-
19. Terusan Nunyai	-	-	-	-	-	-
20. Seputih Mataram	-	-	-	-	-	-
21. Bandar Mataram	-	-	-	-	-	-
22. Seputih Banyak	-	-	-	-	-	-
23. Way Seputih	-	-	-	-	-	-
24. Rumbia	-	-	-	-	-	-
25. Bumi Nabung	-	-	-	-	-	-
26. Putra Rumbia	-	-	-	-	-	-
27. Seputih Surabaya	-	-	-	-	-	-
28. Bandar Surabaya	-	-	-	-	-	-
Lampung Tengah	-	-	-	-	-	-

Catatan/Note: Angka Sementara (ASEM)/ Preliminary Figures

Sumber : BPS, Statistik Pertanian Hortikultura SPH

Source : BPS-Statistics Indonesia, Agricultural Statistic for Horticulture SPH

Tabel
Table 5.1.10

Produksi Tanaman Hias Menurut Kecamatan dan Jenis Tanaman (tangkai), 2019 dan 2020
Production of Ornamental Plants by Subdistrict and Kind of Plant (stalks), 2019 and 2020

Kecamatan Subdistrict	Euphorbia/ <i>Euphorbia</i>		Kamboja Jepang/ <i>Adenium</i>	
	2019	2020	2019	2020
(1)	(2)	(3)	(4)	(5)
1. Padang Ratu	-	-	-	-
2. Selagai Lingga	-	-	-	-
3. Pubian	-	-	-	-
4. Anak Tuha	-	-	-	-
5. Anak Ratu Aji	-	-	-	-
6. Kalirejo	-	-	-	-
7. Sendang Agung	-	-	-	-
8. Bangun Rejo	-	-	-	-
9. Gunung Sugih	-	-	-	-
10. Bekri	-	-	-	-
11. Bumi Ratu Nuban	-	-	-	-
12. Trimurjo	-	-	-	-
13. Punggur	-	-	-	-
14. Kota Gajah	-	-	-	-

Lanjutan Tabel/*Continued Table* 5.1.10

Kecamatan <i>Subdistrict</i>	Euphorbia/ <i>Euphorbia</i>		Kamboja Jepang/ <i>Adenium</i>	
	2019	2020	2019	2020
(1)	(2)	(3)	(4)	(5)
15. Seputih Raman	-	-	-	-
16. Terbanggi Besar	-	-	-	-
17. Seputih Agung	-	-	-	-
18. Way Pengubuan	-	-	-	-
19. Terusan Nunyai	-	-	-	-
20. Seputih Mataram	-	137	-	237
21. Bandar Mataram	-	-	-	-
22. Seputih Banyak	6	-	45	-
23. Way Seputih	-	-	-	-
24. Rumbia	-	-	-	-
25. Bumi Nabung	-	-	-	-
26. Putra Rumbia	-	-	-	-
27. Seputih Surabaya	-	-	-	-
28. Bandar Surabaya	-	-	-	-
Lampung Tengah	6	137	45	237

Lanjutan Tabel/*Continued Table* 5.1.10

Kecamatan Subdistrict	Mawar/Rose		Palem/Palm	
	2019	2020	2019	2020
(1)	(6)	(7)	(8)	(9)
1. Padang Ratu	-	-	-	-
2. Selagai Lingga	-	-	-	-
3. Pubian	-	-	-	-
4. Anak Tuha	-	-	-	-
5. Anak Ratu Aji	-	-	-	-
6. Kalirejo	-	-	-	-
7. Sendang Agung	-	-	-	-
8. Bangun Rejo	-	-	-	-
9. Gunung Sugih	-	-	-	-
10. Bekri	-	-	-	-
11. Bumi Ratu Nuban	-	-	-	-
12. Trimurjo	-	-	-	-
13. Punggur	-	-	-	-
14. Kota Gajah	-	-	-	-

Lanjutan Tabel/*Continued Table* 5.1.10

Kecamatan Subdistrict	Mawar/Rose		Palem/Palm	
	2019	2020	2019	2020
(1)	(6)	(7)	(8)	(9)
15. Seputih Raman	-	-	-	-
16. Terbanggi Besar	-	-	-	-
17. Seputih Agung	-	-	-	-
18. Way Pengubuan	-	-	-	-
19. Terusan Nunyai	-	-	-	-
20. Seputih Mataram	200	145	-	-
21. Bandar Mataram	-	-	-	-
22. Seputih Banyak	10	-	71	-
23. Way Seputih	-	-	-	-
24. Rumbia	-	-	-	-
25. Bumi Nabung	-	-	-	-
26. Putra Rumbia	-	-	-	-
27. Seputih Surabaya	-	-	-	-
28. Bandar Surabaya	-	-	-	-
Lampung Tengah	210	145	71	-

Catatan/Note: ...

Sumber : BPS, Statistik Pertanian Hortikultura SPH

Source : BPS-Statistics Indonesia, Agricultural Statistic for Horticulture SPH

Tabel 5.1.11 **Luas Panen Tanaman Hias Menurut Jenis Tanaman (m2), 2018-2020**
Table 5.1.11 **Harvested Area of Ornamental Plants by Kind of Plant (m2), 2018-2020**

Jenis Tanaman Kind of Plants		2018	2019	2020
(1)		(2)	(3)	(4)
1	Anggrek/ Orchid	102	-	-
2	Anthurium Bunga/ Flamingo Lily Flower	242	-	-
3	Anthurium Daun/ Anthurium	416	170	-
4	Anyelir/ Carnation	-	-	-
5	Balaceng/ Dieffenbacia	-	-	-
6	Dracaena/ Dracaena	-	-	-
7	Euphorbia/ Euphorbia	710	6	137
8	Gladiol/ Gladiol	-	-	-
9	Hanjuang/ Cordyline	-	-	-
10	Herbras/ Gerbera	570	-	-
11	Kamboja Jepang/ Adenium	500	45	237
12	Keladi Hias/ Caladium	696	40	-
13	Krisan/ Chrysantemum	-	-	-

Lanjutan Tabel/*Continued Table* 5.1.11

Jenis Tanaman <i>Kind of Plants</i>		2018	2019	2020
(1)	(2)	(3)	(4)	
14	Mawar/ Rose	1 870	210	129
15	Melati/ Jasmine	119	12	-
16	Monstera/ Monstera	-	-	-
17	Pakis/ Leather Leaf Fern	30	11	-
18	Palem/ Palm	3 153	71	-
19	Pedang-Pedangan/ Sansevieria	-	16	-
20	Philodendron/ Philodendron	159	-	-
21	Pisang-Pisangan/ Heliconia	-	-	-
22	Sedap Malam/ Tuberose	-	-	-
23	Soka/ Ixora	9 756	-	-
24	Sri Rejeki/ Aglaonema	-	-	-

Catatan/Note: ...

Sumber : BPS, Statistik Pertanian Hortikultura SPH

Source : BPS-Statistics Indonesia, *Agricultural Statistic for Horticulture SPH*

Tabel 5.1.12 **Produksi Tanaman Hias Menurut Jenis Tanaman (tangkai), 2018-2020**
Table **Production of Ornamental Plants by Kind of Plant (stalks), 2018-2020**

	Jenis Tanaman <i>Kind of Plants</i>	2018	2019	2020
	(1)	(2)	(3)	(4)
1	Anggrek/ Orchid	251	-	-
2	Anthurium Bunga/ Flamingo Lily Flower	242	-	-
3	Anthurium Daun/ Anthurium	416	170	-
4	Anyelir/ Carnation	-	-	-
5	Balanceng/ Dieffenbacia	-	-	-
6	Dracaena/ Dracaena	-	-	-
7	Euphorbia/ Euphorbia	710	6	137
8	Gladiol/ Gladiol	-	-	-
9	Hanjuang/ Cordyline	-	-	-
10	Herbras/ Gerbera	570	-	-
11	Kamboja Jepang/ Adenium	500	45	237
12	Keladi Hias/ Caladium	696	40	-

Lanjutan Tabel/*Continued Table* 5.1.12

Jenis Tanaman <i>Kind of Plants</i>		2018	2019	2020
(1)	(2)	(3)	(4)	(4)
13	Krisan/ Chrysantemum	-	-	-
14	Mawar/ Rose	2 526	210	145
15	Melati/ Jasmine	180	12	-
16	Monstera/ Monstera	-	-	-
17	Pakis/ Leather Leaf Fern	30	11	-
18	Palem/ Palm	3 465	71	-
19	Pedang-Pedangan/ Sansevieria	-	16	-
20	Philodendron/ Philodendron	159	-	-
21	Pisang-Pisangan/ Heliconia	-	-	-
22	Sedap Malam/ Tuberose	-	-	-
23	Soka/ Ixora	10 459	-	-
24	Sri Rejeki/ Aglaonema	-	-	-

Catatan/Note: ...

Sumber : BPS, Statistik Pertanian Hortikultura SPH

Source : BPS-Statistics Indonesia, Agricultural Statistic for Horticulture SPH

Tabel
Table 5.1.13

Produksi Tanaman Buah dan Sayur Tahunan Menurut Kecamatan dan Jenisnya di Kabupaten Lampung Tengah (ku), 2019 dan 2020
Production of Annually Fruits and Vegetables by Subdistrict and Commodity in Lampung Tengah Regency (ku), 2019 and 2020

Kecamatan Subdistrict	Mangga/Mango		Durian/Durian	
	2019	2020	2019	2020
(1)	(2)	(3)	(4)	(5)
1. Padang Ratu	26	28	-	-
2. Selagai Lingga	2 583	648	3 172	1 440
3. Pubian	416	255	4 545	5 182
4. Anak Tuha	2 240	-	-	-
5. Anak Ratu Aji	1 590	370	103	32
6. Kalirejo	1 323	1 222	-	70
7. Sendang Agung	1 146	271	245	726
8. Bangun Rejo	457	285	497	83
9. Gunung Sugih	258	-	7	-
10. Bekri	12 898	527	2 833	-
11. Bumi Ratu Nuban	9 263	3 792	3 349	1 929
12. Trimurjo	89	42	29	32
13. Punggur	275	59	-	36
14. Kota Gajah	555	-	92	-

Lanjutan Tabel/*Continued Table* 5.1.13

Kecamatan Subdistrict	Mangga/Mango		Durian/Durian	
	2019	2020	2019	2020
(1)	(2)	(3)	(4)	(5)
15. Seputih Raman	2 946	1 476	-	-
16. Terbanggi Besar	1 328	688	-	74
17. Seputih Agung	822	-	-	-
18. Way Pengubuan	1 544	784	106	166
19. Terusan Nunyai	1 024	428	231	190
20. Seputih Mataram	489	394	32	12
21. Bandar Mataram	1 069	1 400	51	-
22. Seputih Banyak	944	879	126	130
23. Way Seputih	228	115	-	-
24. Rumbia	3 800	140	60	-
25. Bumi Nabung	960	300	-	-
26. Putra Rumbia	1 375	454	17	5
27. Seputih Surabaya	58	35	-	-
28. Bandar Surabaya	2 128	150	158	50
Lampung Tengah	51 834	14 742	15 653	10 157

Lanjutan Tabel/*Continued Table* 5.1.13

Kecamatan Subdistrict	Jeruk siam/Tangerine		Pisang/Banana	
	2019	2020	2019	2020
(1)	(6)	(7)	(8)	(9)
1. Padang Ratu	-	-	231	227
2. Selagai Lingga	-	-	7 128	3 205
3. Pubian	-	-	9 800	10 990
4. Anak Tuha	-	-	877	732
5. Anak Ratu Aji	49	40	90	269
6. Kalirejo	-	-	6 518	5 826
7. Sendang Agung	-	-	11 681	7 931
8. Bangun Rejo	-	-	12 392	6 412
9. Gunung Sugih	-	-	19	60
10. Bekri	807	-	375	181
11. Bumi Ratu Nuban	-	-	2 328	1 749
12. Trimurjo	-	-	897	1 873
13. Punggur	-	-	98	10
14. Kota Gajah	-	-	180	37

Lanjutan Tabel/*Continued Table* 5.1.13

Kecamatan Subdistrict	Jeruk siam/ <i>Tangerine</i>		Pisang/ <i>Banana</i>	
	2019	2020	2019	2020
(1)	(6)	(7)	(8)	(9)
15. Seputih Raman	-	2	2 123	2 057
16. Terbanggi Besar	-	-	904 557	470
17. Seputih Agung	-	-	704	2 537
18. Way Pengubuan	-	-	2 398	1 926
19. Terusan Nunyai	-	-	505	260
20. Seputih Mataram	-	-	856	948
21. Bandar Mataram	-	-	112	39
22. Seputih Banyak	-	-	2 267	3 396
23. Way Seputih	-	-	190	52
24. Rumbia	-	-	124	193
25. Bumi Nabung	-	-	3 265	8 361
26. Putra Rumbia	-	-	1 015	1 326
27. Seputih Surabaya	-	-	47	162
28. Bandar Surabaya	-	-	3 855	5 076
Lampung Tengah	856	42	974 632	66 305

Lanjutan Tabel/*Continued Table* 5.1.13

Kecamatan Subdistrict	Pepaya/Papaya		Salak/Salacca	
	2019	2020	2019	2020
(1)	(10)	(11)	(12)	(13)
1. Padang Ratu	31	30	-	-
2. Selagai Lingga	321	183	90	63
3. Pubian	1 748	593	121	222
4. Anak Tuha	474	343	-	-
5. Anak Ratu Aji	130	39	3	21
6. Kalirejo	700	124	-	-
7. Sendang Agung	156	-	-	-
8. Bangun Rejo	98	114	-	-
9. Gunung Sugih	20	27	-	-
10. Bekri	273	-	-	-
11. Bumi Ratu Nuban	606	305	32	26
12. Trimurjo	659	190	-	-
13. Punggur	67	-	-	-
14. Kota Gajah	-	-	-	-

Lanjutan Tabel/*Continued Table* 5.1.13

Kecamatan Subdistrict	Pepaya/Papaya		Salak/Salacca	
	2019	2020	2019	2020
(1)	(10)	(11)	(12)	(13)
15. Seputih Raman	362	342	134	138
16. Terbanggi Besar	394	-	-	-
17. Seputih Agung	-	-	-	-
18. Way Pengubuan	156	282	-	-
19. Terusan Nunyai	263	-	-	-
20. Seputih Mataram	1 741	589	19	50
21. Bandar Mataram	77	92	-	-
22. Seputih Banyak	176	188	51	62
23. Way Seputih	-	-	4	5
24. Rumbia	-	-	-	-
25. Bumi Nabung	112	869	-	-
26. Putra Rumbia	130	211	-	-
27. Seputih Surabaya	135	59	-	-
28. Bandar Surabaya	430	444	-	-
Lampung Tengah	9 259	5 024	454	587

Lanjutan Tabel/*Continued Table* 5.1.13

Kecamatan Subdistrict	Alpukat Avocado		Blimbing Star Fruit	
	2019	2020	2019	2020
(1)	(14)	(15)	(16)	(17)
1. Padang Ratu	-	-	-	-
2. Selagai Lingga	1 340	1 951	48	30
3. Pubian	6 241	6 959	20	13
4. Anak Tuha	158	326	6	30
5. Anak Ratu Aji	127	86	72	62
6. Kalirejo	4 116	2 107	125	-
7. Sendang Agung	-	58	-	-
8. Bangun Rejo	352	1 009	11	5
9. Gunung Sugih	70	12	-	-
10. Bekri	649	202	49	-
11. Bumi Ratu Nuban	1 763	1 364	291	96
12. Trimurjo	176	208	86	115
13. Punggur	112	39	-	-
14. Kota Gajah	148	50	19	-

Lanjutan Tabel/*Continued Table* 5.1.13

Kecamatan Subdistrict	Alpukat Avocado		Blimbing Star Fruit	
	2019	2020	2019	2020
(1)	(14)	(15)	(16)	(17)
15. Seputih Raman	147	18	80	57
16. Terbanggi Besar	33	37	-	-
17. Seputih Agung	38	54	-	-
18. Way Pengubuan	428	272	105	53
19. Terusan Nunyai	152	175	31	18
20. Seputih Mataram	41	14	28	20
21. Bandar Mataram	-	165	26	19
22. Seputih Banyak	159	64	168	147
23. Way Seputih	12	36	33	33
24. Rumbia	392	190	166	132
25. Bumi Nabung	48	68	42	22
26. Putra Rumbia	102	255	27	18
27. Seputih Surabaya	47	5	-	-
28. Bandar Surabaya	217	36	-	-
Lampung Tengah	17 068	15 760	1 433	870

Lanjutan Tabel/*Continued Table* 5.1.13

Kecamatan Subdistrict	"Duku/ Langsat" Langsium		Jambu Air	
	2019	2020	2019	2020
(1)	(18)	(19)	(20)	(21)
1. Padang Ratu	-	-	1	1
2. Selagai Lingga	-	-	280	399
3. Pubian	127	76	812	514
4. Anak Tuha	-	-	140	130
5. Anak Ratu Aji	-	-	79	54
6. Kalirejo	-	-	688	1 151
7. Sendang Agung	176	-	65	20
8. Bangun Rejo	-	-	241	66
9. Gunung Sugih	-	-	45	18
10. Bekri	642	120	278	195
11. Bumi Ratu Nuban	-	-	755	571
12. Trimurjo	37	14	65	34
13. Punggur	-	-	-	-
14. Kota Gajah	-	-	418	191

Lanjutan Tabel/*Continued Table* 5.1.13

Kecamatan Subdistrict	"Duku/ Langsat" Langsium		Jambu Air	
	2019	2020	2019	2020
(1)	(18)	(19)	(20)	(21)
15. Seputih Raman	-	-	145	196
16. Terbanggi Besar	-	-	-	137
17. Seputih Agung	-	-	10	14
18. Way Pengubuan	-	-	271	237
19. Terusan Nunyai	-	-	207	301
20. Seputih Mataram	10	12	260	257
21. Bandar Mataram	-	-	102	208
22. Seputih Banyak	44	25	486	938
23. Way Seputih	-	-	-	-
24. Rumbia	-	-	297	245
25. Bumi Nabung	-	-	16	84
26. Putra Rumbia	-	-	72	120
27. Seputih Surabaya	-	-	9	7
28. Bandar Surabaya	-	-	676	466
Lampung Tengah	1 036	247	6 418	6 554

Lanjutan Tabel/*Continued Table* 5.1.13

Kecamatan Subdistrict	Jambu Biji/Guava		Jengkol	
	2019	2020	2019	2020
(1)	(22)	(23)	(24)	(25)
1. Padang Ratu	-	-	2	2
2. Selagai Lingga	141	157	3 279	754
3. Pubian	4	2	396	1 441
4. Anak Tuha	40	24	-	11
5. Anak Ratu Aji	92	69	159	90
6. Kalirejo	-	-	1 542	206
7. Sendang Agung	-	-	-	-
8. Bangun Rejo	3	10	449	406
9. Gunung Sugih	-	-	41	19
10. Bekri	131	33	369	68
11. Bumi Ratu Nuban	310	207	1 301	911
12. Trimurjo	44	8	81	-
13. Punggur	-	-	-	325
14. Kota Gajah	-	-	296	-

Lanjutan Tabel/*Continued Table* 5.1.13

Kecamatan Subdistrict	Jambu Biji/Guava		Jengkol	
	2019	2020	2019	2020
(1)	(22)	(23)	(24)	(25)
15. Seputih Raman	68	97	19	14
16. Terbanggi Besar	-	53	85	77
17. Seputih Agung	-	-	228	231
18. Way Pengubuan	182	138	927	583
19. Terusan Nunyai	114	106	506	719
20. Seputih Mataram	83	52	300	277
21. Bandar Mataram	15	19	5 011	2 907
22. Seputih Banyak	99	167	166	201
23. Way Seputih	11	16	152	39
24. Rumbia	117	172	897	554
25. Bumi Nabung	20	85	-	12
26. Putra Rumbia	22	40	-	105
27. Seputih Surabaya	5	16	3	-
28. Bandar Surabaya	275	230	1 988	1 018
Lampung Tengah	1 776	1 701	18 197	10 970

Lanjutan Tabel/*Continued Table* 5.1.13

Kecamatan Subdistrict	Jeruk Besar/ Orange		Manggis/Mangos-teen	
	2019	2020	2019	2020
(1)	(26)	(27)	(28)	(29)
1. Padang Ratu	-	-	-	-
2. Selagai Lingga	-	-	582	625
3. Pubian	-	-	206	81
4. Anak Tuha	-	-	-	-
5. Anak Ratu Aji	49	40	-	-
6. Kalirejo	-	-	-	-
7. Sendang Agung	-	-	-	-
8. Bangun Rejo	-	-	-	-
9. Gunung Sugih	-	-	-	-
10. Bekri	807	-	-	-
11. Bumi Ratu Nuban	-	-	5	-
12. Trimurjo	-	-	-	-
13. Punggur	-	-	-	-
14. Kota Gajah	-	-	-	-

Lanjutan Tabel/*Continued Table* 5.1.13

Kecamatan Subdistrict	Jeruk Besar/ Orange		Manggis/Mangos-teen	
	2019	2020	2019	2020
(1)	(26)	(27)	(28)	(29)
15. Seputih Raman	-	2	60	47
16. Terbanggi Besar	-	-	-	-
17. Seputih Agung	-	-	-	-
18. Way Pengubuan	-	-	-	-
19. Terusan Nunyai	-	-	-	-
20. Seputih Mataram	-	-	-	-
21. Bandar Mataram	-	-	-	-
22. Seputih Banyak	-	-	57	15
23. Way Seputih	-	-	-	-
24. Rumbia	-	-	-	-
25. Bumi Nabung	-	-	-	-
26. Putra Rumbia	-	-	-	-
27. Seputih Surabaya	-	-	-	-
28. Bandar Surabaya	-	-	8	-
Lampung Tengah	856	42	918	768

Lanjutan Tabel/*Continued Table* 5.1.13

Kecamatan Subdistrict	Melinjo/ Melinjo		Nangka/ jackfruit	
	2019	2020	2019	2020
(1)	(30)	(31)	(32)	(33)
1. Padang Ratu	-	-	1 157	259
2. Selagai Lingga	280	195	1 909	735
3. Pubian	68	82	4 325	4 955
4. Anak Tuha	340	374	240	128
5. Anak Ratu Aji	117	69	495	165
6. Kalirejo	75	-	2 853	1 225
7. Sendang Agung	93	-	9 965	2 925
8. Bangun Rejo	410	1 052	6 952	4 255
9. Gunung Sugih	844	604	255	317
10. Bekri	584	26	-	-
11. Bumi Ratu Nuban	678	348	3 769	1 717
12. Trimurjo	26	59	823	184
13. Punggur	-	-	483	79
14. Kota Gajah	86	-	173	39

Lanjutan Tabel/*Continued Table* 5.1.13

Kecamatan Subdistrict	Melinjo/ Melinjo		Nangka/ jackfruit	
	2019	2020	2019	2020
(1)	(30)	(31)	(32)	(33)
15. Seputih Raman	275	107	3 253	1 822
16. Terbanggi Besar	47	179	1 631	419
17. Seputih Agung	56	84	2 423	1 506
18. Way Pengubuan	148	101	6 910	1 899
19. Terusan Nunyai	37	41	1 381	493
20. Seputih Mataram	410	163	4 240	3 111
21. Bandar Mataram	197	114	11 334	4 056
22. Seputih Banyak	238	216	4 920	11 457
23. Way Seputih	-	-	-	-
24. Rumbia	132	119	8 478	3 650
25. Bumi Nabung	-	31	1 370	1 184
26. Putra Rumbia	114	34	1 675	2 352
27. Seputih Surabaya	-	-	116	29
28. Bandar Surabaya	157	74	5 927	2 388
Lampung Tengah	5 412	4 072	87 057	51 349

Lanjutan Tabel/*Continued Table* 5.1.13

Kecamatan Subdistrict	Nangka/ Cempedak/jackfruit		Nenas/pineapple	
	2019	2020	2019	2020
(1)	(34)	(35)	(36)	(37)
1. Padang Ratu	1 157	259	3	1
2. Selagai Lingga	1 909	735	25	-
3. Pubian	4 325	4 955	27	36
4. Anak Tuha	240	128	-	-
5. Anak Ratu Aji	495	165	4	13
6. Kalirejo	2 853	1 225	186	-
7. Sendang Agung	9 965	2 925	-	-
8. Bangun Rejo	6 952	4 255	-	-
9. Gunung Sugih	255	317	316	125
10. Bekri	-	-	-	-
11. Bumi Ratu Nuban	3 769	1 717	-	552
12. Trimurjo	823	184	17	13
13. Punggur	483	79	205 080	259 200
14. Kota Gajah	173	39	-	-

Lanjutan Tabel/*Continued Table* 5.1.13

Kecamatan Subdistrict	Nangka/ Cempedak/jackfruit		Nenas/pineapple	
	2019	2020	2019	2020
(1)	(34)	(35)	(36)	(37)
15. Seputih Raman	3 253	1 822	59	61
16. Terbanggi Besar	1 631	419	6 755 048	-
17. Seputih Agung	2 423	1 506	-	-
18. Way Pengubuan	6 910	1 899	156	59
19. Terusan Nunyai	1 381	493	3	-
20. Seputih Mataram	4 240	3 111	-	66
21. Bandar Mataram	11 334	4 056	6	6
22. Seputih Banyak	4 920	11 457	11	11
23. Way Seputih	-	-	-	-
24. Rumbia		3 650	-	-
25. Bumi Nabung		1 184	-	-
26. Putra Rumbia		2 352	-	60
27. Seputih Surabaya		29	3	-
28. Bandar Surabaya		2 388	14	31
Lampung Tengah		51 349	6 960 958	260 234

Lanjutan Tabel/*Continued Table* 5.1.13

Kecamatan Subdistrict	Petai/ Petai		Rambutan/hairfruit	
	2019	2020	2019	2020
(1)	(38)	(39)	(40)	(41)
1. Padang Ratu	4	3	38	-
2. Selagai Lingga	1 191	85	213	-
3. Pubian	91	156	862	1 353
4. Anak Tuha	-	-	25	25
5. Anak Ratu Aji	104	60	200	153
6. Kalirejo	954	-	-	-
7. Sendang Agung	-	-	-	-
8. Bangun Rejo	314	130	9 417	1 108
9. Gunung Sugih	58	87	16	-
10. Bekri	674	-	806	171
11. Bumi Ratu Nuban	1 987	352	350	657
12. Trimurjo	24	23	553	-
13. Punggur	86	145	-	-
14. Kota Gajah	40	-	-	-

Lanjutan Tabel/*Continued Table* 5.1.13

Kecamatan Subdistrict	Petai/ Petai		Rambutan/hairfruit	
	2019	2020	2019	2020
(1)	(38)	(39)	(40)	(41)
15. Seputih Raman	260	138	115	260
16. Terbanggi Besar	40	30	174	-
17. Seputih Agung	8	-	-	-
18. Way Pengubuan	239	143	-	-
19. Terusan Nunyai	171	46	84	26
20. Seputih Mataram	83	79	474	770
21. Bandar Mataram	464	404	1 500	750
22. Seputih Banyak	790	278	1 260	6 220
23. Way Seputih	94	27	144	116
24. Rumbia	553	60	24	30
25. Bumi Nabung	22	-	-	-
26. Putra Rumbia	-	-	325	1 150
27. Seputih Surabaya	2	-	-	-
28. Bandar Surabaya	990	75	772	75
Lampung Tengah	9 243	2 321	17 352	12 864

Lanjutan Tabel/Continued Table 5.1.13

Kecamatan Subdistrict	Sawo/Sapodilla		Sirsak/Soursop	
	2019	2020	2019	2020
(1)	(42)	(43)	(44)	(45)
1. Padang Ratu	27	50	-	-
2. Selagai Lingga	1 034	394	-	-
3. Pubian	310	473	24	24
4. Anak Tuha	3 700	619	-	-
5. Anak Ratu Aji	391	234	4	14
6. Kalirejo	-	451	72	-
7. Sendang Agung	1 161	128	39	63
8. Bangun Rejo	1 602	847	-	-
9. Gunung Sugih	777	-	-	-
10. Bekri	1 802	206	39	-
11. Bumi Ratu Nuban	2 788	1 231	110	106
12. Trimurjo	632	438	-	3
13. Punggur	250	161	-	-
14. Kota Gajah	484	143	9	17

Lanjutan Tabel/*Continued Table* 5.1.13

Kecamatan Subdistrict	Sawo/Sapodilla		Sirsak/Soursop	
	2019	2020	2019	2020
(1)	(42)	(43)	(44)	(45)
15. Seputih Raman	5 806	1 944	24	12
16. Terbanggi Besar	1 894	271	-	-
17. Seputih Agung	591	2 303	34	40
18. Way Pengubuan	5 620	2 301	112	48
19. Terusan Nunyai	707	309	36	10
20. Seputih Mataram	1 042	644	49	51
21. Bandar Mataram	128	1 290	15	5
22. Seputih Banyak	12 724	9 650	-	-
23. Way Seputih	6	27	-	-
24. Rumbia	2 321	1 332	30	49
25. Bumi Nabung	810	1 942	-	-
26. Putra Rumbia	1 917	2 194	-	27
27. Seputih Surabaya	16	5	-	-
28. Bandar Surabaya	1 773	452	10	14
Lampung Tengah	50 313	30 039	607	483

Lanjutan Tabel/*Continued Table* 5.1.13

Kecamatan Subdistrict	sukun/breadfruit		Jeruk Siam/Kepron/ Orange/ Tangerine	
	2019	2020	2019	2020
(1)	(46)	(47)	(48)	(49)
1. Padang Ratu	-	-	-	-
2. Selagai Lingga	474	-	-	-
3. Pubian	691	588	93	66
4. Anak Tuha	16	16	720	-
5. Anak Ratu Aji	91	65	25	54
6. Kalirejo	1041	-	55	219
7. Sendang Agung	64	-	3	9
8. Bangun Rejo	99	111	-	-
9. Gunung Sugih	-	-	-	-
10. Bekri	215	-	642	-
11. Bumi Ratu Nuban	201	133	29	20
12. Trimurjo	50	82	-	-
13. Punggur	-	-	-	-
14. Kota Gajah	-	17	-	-

Lanjutan Tabel/*Continued Table* 5.1.13

Kecamatan Subdistrict	sukun/breadfruit		Jeruk Siam/Kepron/Orange/ Tangerine	
	2019	2020	2019	2020
(1)	(46)	(47)	(48)	(49)
15. Seputih Raman	44	-	35	42
16. Terbanggi Besar	-	-	-	-
17. Seputih Agung	-	-	-	-
18. Way Pengubuan	-	-	-	-
19. Terusan Nunyai	45	-	-	-
20. Seputih Mataram	354	209	-	-
21. Bandar Mataram	78	286	-	-
22. Seputih Banyak	392	546	-	-
23. Way Seputih	-	-	-	-
24. Rumbia	323	280	-	-
25. Bumi Nabung	194	64	-	-
26. Putra Rumbia	10	46	-	-
27. Seputih Surabaya	-	-	-	-
28. Bandar Surabaya	783	651	-	-
Lampung Tengah	5 165	3 094	1 602	410

Catatan/Note: Angka Sementara (ASEM)/ Preliminary Figures

Sumber : BPS, Statistik Pertanian Hortikultura SPH

Source : BPS-Statistics Indonesia, Agricultural Statistic for Horticulture SPH

Tabel
Table 5.1.14

**Produksi Buah–Buahan dan Sayuran Tahunan Menurut
 Jenis Tanaman (kw) di Kabupaten Lampung Tengah,
 2017–2020**
*Production of Annual Fruits and Vegetables by Kind of Plant
 in Lampung Tengah Regency (qui), 2017–2020*

Jenis Tanaman Kind of Plants	2017	2018	2019	2020
(1)	(2)	(3)	(4)	(5)
Alpukat/ Avocado	...	14 166	17 068	15 760
Anggur/ Grape	...		-	-
Apel/ Apple	...	-	-	-
Belimbing/ Star Fruit	...	2 263	1 433	870
Duku/Langsat/Kokosan/ Duku	...	574	1 036	247
Durian/ Durian	...	39 299	15 653	10 157
Jambu Air/ Water Apple	...	9 493	6 418	6 554
Jambu Biji/ Guava	...	28 242	1 776	1 701
Jengkol/ Jengkol	...	13 978	18 197	10 970
Jeruk Besar/ Pomelo	...	115	856	42
Jeruk Siam/Kepron/ Orange/ Tangerine	...	617	1 602	410
Mangga/ Mango	...	37 836	51 834	14 742
Manggis/ Mangosteen	...	390	918	768
Markisa/Konyal/ Passion fruit	...	-	5	2

Lanjutan Tabel/*Continued Table* 5.1.14

Jenis Tanaman <i>Kind of Plants</i>	2017	2018	2019	2020
(1)	(2)	(3)	(4)	(5)
Melinjo/ Gnetum/Melinjo	...	5 559	5 412	4 072
Nangka/Cempedak/ Jackfruit	...	105 481	87 057	51 349
Nenas/ Pineapple	...	6 218 552	6 960 958	260 234
Pepaya/ Papaya	...	23 448	9 259	5 024
Petai/ Twisted Cluster Bean	...	11 850	9 243	2 321
Pisang/ Banana	...	998 011	974 632	66 305
Rambutan/ Rambutan	...	32 690	17 352	12 864
Salak/ Snakefruit	...	601	454	587
Sawo/ Sapodilla/Sawo	...	46 801	50 313	30 039
Sirsak/ Soursop	...	956	607	483
Sukun/ Breadfruit	...	7 868	5 165	3 094

Catatan/*Note*: Angka Sementara (ASEM)/ Preliminary Figures

Sumber : BPS, Statistik Pertanian Hortikultura SPH

Source : BPS-Statistics Indonesia, Agricultural Statistic for Horticulture SPH

**5.2 PERKEBUNAN
ESTATE CROPS**

Tabel 5.2.1 Luas areal tanaman Perkebunan Menurut Kecamatan dan Jenis tanaman (Ribu ha), 2019 dan 2020
Planted Area Of Estate Crops By Subdistrict And Type Of Crops (thousand ha), 2019 and 2020

Kecamatan Subdistrict (1)	Kelapa Sawit/Oil Palm		Kelapa/Coconut	
	2019 (2)	2020 (3)	2019 (4)	2020 (5)
1. Padang Ratu	1442	1442	453	453
2. Selagai Lingga	1866	1866	122	122
3. Pubian	2307	2307	348	348
4. Anak Tuha	3256	3256	171	171
5. Anak Ratu Aji	550	550	105	105
6. Kalirejo	556	556	411	411
7. Sendang Agung	909	909	699	699
8. Bangun Rejo	2254	2254	357	357
9. Gunung Sugih	319	319	90	90
10. Bekri	279	279	54	54
11. Bumi Ratu Nuban	170	170	261	261
12. Trimurjo	59	59	267	267
13. Punggur	90	90	99	99
14. Kota Gajah	13	13	151	151

Lanjutan Tabel/*Continued Table* 5.2.1

Kecamatan Subdistrict	Kelapa Sawit/Oil Palm		Kelapa/Coconut	
	2019	2020	2019	2020
(1)	(2)	(3)	(4)	(5)
15. Seputih Raman	72	72	428	428
16. Terbanggi Besar	263	263	321	321
17. Seputih Agung	170	170	261	261
18. Way Pengubuan	500	500	93	93
19. Terusan Nunyai	733	733	127	127
20. Seputih Mataram	174	174	208	208
21. Bandar Mataram	331	331	106	106
22. Seputih Banyak	130	130	238	238
23. Way Seputih	61	61	12245	12245
24. Rumbia	395	395	332	332
25. Bumi Nabung	86	86	309	309
26. Putra Rumbia	97	97	218	218
27. Seputih Surabaya	412	412	341	341
28. Bandar Surabaya	1687	1687	335	335
Lampung Tengah	19 179	19 179	19 148	19 148

Lanjutan Tabel/Continued Table 5.2.1

Kecamatan Subdistrict	Karet/Rubber		Kopi/Coffee	
	2019	2020	2019	2020
(1)	(6)	(7)	(8)	(9)
1. Padang Ratu	163	163	18	18
2. Selagai Lingga	169	169	51	53
3. Pubian	231	231	41.0	41.0
4. Anak Tuha	308.50	308.50	31	31
5. Anak Ratu Aji	569	569	23	23
6. Kalirejo	-	-	12.00	12.00
7. Sendang Agung	10.00	10.00	66.00	66.00
8. Bangun Rejo	446.00	446.00	-	-
9. Gunung Sugih	241	241	12.0	12.0
10. Bekri	81.00	81.00	-	-
11. Bumi Ratu Nuban	127.0	127.0	4.0	4.0
12. Trimurjo	41.75	41.75	-	-
13. Punggur	69	69	14.00	14.00
14. Kota Gajah	14	14	-	-

Lanjutan Tabel/*Continued Table* 5.2.1

Kecamatan Subdistrict	Karet/Rubber		Kopi/Coffee	
	2019	2020	2019	2020
(1)	(6)	(7)	(8)	(9)
15. Seputih Raman	416.00	424.50	-	-
16. Terbanggi Besar	86.00	86.00	3.00	3.00
17. Seputih Agung	127.00	127.00	60.00	60.00
18. Way Pengubuan	130	130	21.0	21.0
19. Terusan Nunyai	226	226	18.00	18.00
20. Seputih Mataram	366	366	-	-
21. Bandar Mataram	294	294	19	19
22. Seputih Banyak	1952.7	1952.7	27.85	27.85
23. Way Seputih	506	506	-	-
24. Rumbia	1533	1533	-	-
25. Bumi Nabung	270	270	38	38
26. Putra Rumbia	789	789	22	22
27. Seputih Surabaya	1539	1539	42.32	42.32
28. Bandar Surabaya	831	831	-	-
Lampung Tengah	11 536	11 544	523	525

Lanjutan Tabel/Continued Table 5.2.1

Kecamatan Subdistrict	Kakao/Cocoa		Tebu/Sugar cane	
	2019	2020	2019	2020
(1)	(10)	(11)	(12)	(13)
1. Padang Ratu	266	266	-	-
2. Selagai Lingga	634	634	-	-
3. Pubian	570	570	-	-
4. Anak Tuha	100	100	2171	2171
5. Anak Ratu Aji	52	52	-	-
6. Kalirejo	1057	1057	-	-
7. Sendang Agung	283	283	-	-
8. Bangun Rejo	298	298	-	-
9. Gunung Sugih	211	211	1228	1228
10. Bekri	62	62	-	-
11. Bumi Ratu Nuban	43	43	703	703
12. Trimurjo	131	131	-	-
13. Punggur	103	103	-	-
14. Kota Gajah	57	57	-	-

Lanjutan Tabel/*Continued Table 5.2.1*

Kecamatan Subdistrict	Kakao/Cocoa		Tebu/Sugar cane	
	2019	2020	2019	2020
(1)	(10)	(11)	(12)	(13)
15. Seputih Raman	65	65	-	-
16. Terbanggi Besar	28	28	-	-
17. Seputih Agung	93	93	-	-
18. Way Pengubuan	77	77	1705	1705
19. Terusan Nunyai	16	16	2205	2205
20. Seputih Mataram	7	7	362	362
21. Bandar Mataram	50	50	1809	1809
22. Seputih Banyak	95	95	-	-
23. Way Seputih	25	25	-	-
24. Rumbia	84	84	-	-
25. Bumi Nabung	41	41	-	-
26. Putra Rumbia	84	84	-	-
27. Seputih Surabaya	86	86	-	-
28. Bandar Surabaya	125	125	-	-
Lampung Tengah	4741	4741	10 183	10 183

Lanjutan Tabel/*Continued Table 5.2.1*

Kecamatan Subdistrict	Teh/ <i>Tea</i>		Tembakau/ <i>Tobacco</i>	
	2019	2020	2019	2020
(1)	(14)	(15)	(16)	(17)
1. Padang Ratu	-	-	7	7
2. Selagai Lingga	-	-	2	2
3. Pubian	-	-	4	4
4. Anak Tuha	-	-	-	-
5. Anak Ratu Aji	-	-	1	1
6. Kalirejo	-	-	1	1
7. Sendang Agung	-	-	3	3
8. Bangun Rejo	-	-	1	1
9. Gunung Sugih	-	-	1	1
10. Bekri	-	-	-	-
11. Bumi Ratu Nuban	-	-	-	-
12. Trimurjo	-	-	1	1
13. Punggur	-	-	1	1
14. Kota Gajah	-	-	3	3

Lanjutan Tabel/*Continued Table 5.2.1*

Kecamatan Subdistrict	Teh/Tea		Tembakau/Tobacco	
	2019	2020	2019	2020
(1)	(14)	(15)	(16)	(17)
15. Seputih Raman	-	-	1	1
16. Terbanggi Besar	-	-	1	1
17. Seputih Agung	-	-	4	4
18. Way Pengubuan	-	-	-	-
19. Terusan Nunyai	-	-	-	-
20. Seputih Mataram	-	-	-	-
21. Bandar Mataram	-	-	-	-
22. Seputih Banyak	-	-	-	-
23. Way Seputih	-	-	-	-
24. Rumbia	-	-	-	-
25. Bumi Nabung	-	-	-	-
26. Putra Rumbia	-	-	0	0
27. Seputih Surabaya	-	-	-	-
28. Bandar Surabaya	-	-	-	-
Lampung Tengah			29	29

Sumber : Dinas Perkebunan dan Peternakan
 Source : Department of Agriculture and Animal Husbandry

Tabel
Table 5.2.2

Produksi tanaman Perkebunan Menurut Kecamatan dan Jenis tanaman (ha), 2019 dan 2020
Production Of Estate Crops By Subdistrict And Type Of Crops (ha), 2019 and 2020

Kecamatan Subdistrict (1)	Kelapa Sawit/Oil Palm		Kelapa/Coconut	
	2019 (2)	2020 (3)	2019 (4)	2020 (5)
1. Padang Ratu	2081	2081	379	379
2. Selagai Lingga	3081	3081	95	95
3. Pubian	3771	3467	345	345
4. Anak Tuha	8438	8433	158	158
5. Anak Ratu Aji	875	875	90	90
6. Kalirejo	1971	1971	659	659
7. Sendang Agung	2976	2976	401	401
8. Bangun Rejo	7402	7402	239	239
9. Gunung Sugih	487	487	96	96
10. Bekri	497	497	39	39
11. Bumi Ratu Nuban	259	259	226	226
12. Trimurjo	267	267	275	275
13. Punggur	279	279	85	85
14. Kota Gajah	-	-	147	147

Lanjutan Tabel/*Continued Table 5.2.2*

Kecamatan Subdistrict	Kelapa Sawit/Oil Palm		Kelapa/Coconut	
	2019	2020	2019	2020
(1)	(2)	(3)	(4)	(5)
15. Seputih Raman	133	133	347	347
16. Terbanggi Besar	341	341	326	326
17. Seputih Agung	239	239	230	230
18. Way Pengubuan	2800	2800	90	90
19. Terusan Nunyai	2793	2793	121	121
20. Seputih Mataram	422	422	217	217
21. Bandar Mataram	781	781	107	107
22. Seputih Banyak	232	232	239	239
23. Way Seputih	56	56	54	54
24. Rumbia	561	561	337	337
25. Bumi Nabung	128	128	245	245
26. Putra Rumbia	185	185	213	213
27. Seputih Surabaya	701	701	337	337
28. Bandar Surabaya	1648	1648	162	162
Lampung Tengah	43 404	43 095	6 259	6 259

Lanjutan Tabel/*Continued Table 5.2.2*

Kecamatan Subdistrict	Karet/Rubber		Kopi/Coffee	
	2019	2020	2019	2020
(1)	(6)	(7)	(8)	(9)
1. Padang Ratu	178	178	8	8
2. Selagai Lingga	192	192	20	20
3. Pubian	367	367	27	27
4. Anak Tuha	346	346	20	20
5. Anak Ratu Aji	330	330	21	21
6. Kalirejo	-	-	11	11
7. Sendang Agung	-	-	35	35
8. Bangun Rejo	368	368	-	-
9. Gunung Sugih	97	97	6	6
10. Bekri	122	122	-	-
11. Bumi Ratu Nuban	1	1	2	2
12. Trimurjo	64	64	-	-
13. Punggur	68	68	9	9
14. Kota Gajah	-	-	-	-

Lanjutan Tabel/*Continued Table 5.2.2*

Kecamatan Subdistrict	Karet/Rubber		Kopi/Coffee	
	2019	2020	2019	2020
(1)	(6)	(7)	(8)	(9)
15. Seputih Raman	326	326	-	-
16. Terbanggi Besar	46	46	2	2
17. Seputih Agung	1	1	519	519
18. Way Pengubuan	116	116	12	12
19. Terusan Nunyai	88	88	7	7
20. Seputih Mataram	75	75	-	-
21. Bandar Mataram	135	135	10	10
22. Seputih Banyak	700	700	16	16
23. Way Seputih	76	76	-	-
24. Rumbia	160	160	-	-
25. Bumi Nabung	440	440	17	17
26. Putra Rumbia	109	109	24	24
27. Seputih Surabaya	167	167	26	26
28. Bandar Surabaya	345	345	-	-
Lampung Tengah	4918, 46	4918, 46	791, 40	791, 40

Lanjutan Tabel/*Continued Table 5.2.2*

Kecamatan Subdistrict	Kakao/Cocoa		Tebu/Sugar cane	
	2019	2020	2019	2020
(1)	(10)	(11)	(12)	(13)
1. Padang Ratu	171	171	-	-
2. Selagai Lingga	183	183	-	-
3. Pubian	315	315	-	-
4. Anak Tuha	127	127	13894	13894
5. Anak Ratu Aji	49	49	-	-
6. Kalirejo	578	578	-	-
7. Sendang Agung	273	273	-	-
8. Bangun Rejo	434	434	-	-
9. Gunung Sugih	30	30	7859	7859
10. Bekri	29	29	-	-
11. Bumi Ratu Nuban	19	19	4499	4499
12. Trimurjo	132	132	-	-
13. Punggur	98	98	-	-
14. Kota Gajah	51	51	-	-

Lanjutan Tabel/*Continued Table 5.2.2*

Kecamatan Subdistrict	Kakao/Cocoa		Tebu/Sugar cane	
	2019	2020	2019	2020
(1)	(10)	(11)	(12)	(13)
15. Seputih Raman	49	49	-	-
16. Terbanggi Besar	20	20	-	-
17. Seputih Agung	1136	1136	-	-
18. Way Pengubuan	26	26	10912	10912
19. Terusan Nunyai	15	15	14187	14187
20. Seputih Mataram	189	189	2317	2317
21. Bandar Mataram	19	19	11578	11578
22. Seputih Banyak	60	60	-	-
23. Way Seputih	30	30	-	-
24. Rumbia	34	34	-	-
25. Bumi Nabung	39	39	-	-
26. Putra Rumbia	41	41	-	-
27. Seputih Surabaya	39	39	-	-
28. Bandar Surabaya	10	10	-	-
Lampung Tengah	4 195	4 195	65 246	65 246

Lanjutan Tabel/*Continued Table 5.2.2*

Kecamatan Subdistrict	Teh/Tea		Tembakau/Tobacco	
	2019	2020	2019	2020
(1)	(14)	(15)	(16)	(17)
1. Padang Ratu	-	-	7	7
2. Selagai Lingga	-	-	2	2
3. Pubian	-	-	12	12
4. Anak Tuha	-	-	-	-
5. Anak Ratu Aji	-	-	2	2
6. Kalirejo	-	-	1	1
7. Sendang Agung	-	-	3	3
8. Bangun Rejo	-	-	1000	1000
9. Gunung Sugih	-	-	0	0
10. Bekri	-	-	-	-
11. Bumi Ratu Nuban	-	-	-	-
12. Trimurjo	-	-	3	3
13. Punggur	-	-	1	1
14. Kota Gajah	-	-	4	4

Lanjutan Tabel/*Continued Table* 5.2.2

Kecamatan Subdistrict	Teh/Tea		Tembakau/Tobacco	
	2019	2020	2019	2020
(1)	(14)	(15)	(16)	(17)
15. Seputih Raman	-	-	2	2
16. Terbanggi Besar	-	-	2	2
17. Seputih Agung	-	-	4	4
18. Way Pengubuan	-	-	-	-
19. Terusan Nunyai	-	-	-	-
20. Seputih Mataram	-	-	-	-
21. Bandar Mataram	-	-	-	-
22. Seputih Banyak	-	-	-	-
23. Way Seputih	-	-	-	-
24. Rumbia	-	-	-	-
25. Bumi Nabung	-	-	-	-
26. Putra Rumbia	-	-	-	-
27. Seputih Surabaya	-	-	-	-
28. Bandar Surabaya	-	-	-	-
Lampung Tengah	-	-	1 038,90	1 038,90

Sumber : Dinas Perkebunan dan Peternakan
 Source : Department of Agriculture and Animal Husbandry

5.3. TANAMAN PANGAN/FOOD CROPS

Tabel 5.3.1 Luas Panen, Produksi, dan Produktivitas Padi Menurut Kecamatan (ha), 2020
Table 5.3.1 Harvest Area, Production, and Productivity of Paddy by Sub District (ha), 2020

<i>Kecamatan Subdistrict</i>	<i>Luas Panen (ha) Harvest Area (ha)</i>	<i>Produksi (ton) Production (ton)</i>	<i>Produktivitas (ton/ha) Productivity (ton/ha)</i>
(1)	(2)	(3)	(4)
1. Padang Ratu
2. Selagai Lingga
3. Pubian
4. Anak Tuha
5. Anak Ratu Aji
6. Kalirejo
7. Sendang Agung
8. Bangun Rejo
9. Gunung Sugih
10. Bekri
11. Bumi Ratu Nuban
12. Trimurjo
13. Punggur
14. Kota Gajah

Lanjutan Tabel/*Continued Table* 5.3.1

<i>Kecamatan Subdistrict</i>	<i>Luas Panen (ha) Harvest Area (ha)</i>	<i>Produksi (ton) Production (ton)</i>	<i>Produktivitas (ton/ha) Productivity (ton/ha)</i>
(1)	(2)	(3)	(4)
15. Seputih Raman
16. Terbanggi Besar
17. Seputih Agung
18. Way Pengubuan
19. Terusan Nunyai
20. Seputih Mataram
21. Bandar Mataram
22. Seputih Banyak
23. Way Seputih
24. Rumbia
25. Bumi Nabung
26. Putra Rumbia
27. Seputih Surabaya
28. Bandar Surabaya
Lampung Tengah	113 891	722 517	6,34

Sumber : Dinas Pertanian Tanaman Pangan dan Hortikultura Kabupaten Lampung Tengah
 Source : Food Crops and Horticulture Service of Lampung Tengah Regency

Tabel 5.3.2 **Produksi Padi Setara Beras Menurut Kecamatan (ha), 2020**
Table **Rice Equivalent Production by Sub District (ha), 2020**

<i>Kecamatan Subdistrict</i>	<i>Produksi Padi X (ton GKG) Paddy Production X (ton GKG)</i>	<i>Produksi Padi Setara Beras (ton) Rice Equivalent Production (ton)</i>
(1)	(2)	(3)
1. Padang Ratu
2. Selagai Lingga
3. Pubian
4. Anak Tuha
5. Anak Ratu Aji
6. Kalirejo
7. Sendang Agung
8. Bangun Rejo
9. Gunung Sugih
10. Bekri
11. Bumi Ratu Nuban
12. Trimurjo
13. Punggur
14. Kota Gajah

Lanjutan Tabel/*Continued Table* 5.3.2

<i>Kecamatan Subdistrict</i>	Produksi Padi X (ton GKG) Paddy Production X (ton GKG)	Produksi Padi Setara Beras (ton) Rice Equivalent Production (ton)
(1)	(2)	(3)
15. Seputih Raman
16. Terbanggi Besar
17. Seputih Agung
18. Way Pengubuan
19. Terusan Nunyai
20. Seputih Mataram
21. Bandar Mataram
22. Seputih Banyak
23. Way Seputih
24. Rumbia
25. Bumi Nabung
26. Putra Rumbia
27. Seputih Surabaya
28. Bandar Surabaya
Lampung Tengah	599 111	342 627

Sumber : BPS Kabupaten Lampung Tengah
 Source : BPS - Statistics Lampung Tengah Regency

Tabel 5.3.3 **Produksi Jagung, Kedelai, Kacang Tanah, Ubi Kyu dan Ubi Jalar Menurut Kecamatan (ha), 2020**
Table **Production of Maize, Soybeans, Peanuts cassava and Sweet Potato by Sub District (ha), 2020**

Kecamatan Subdistrict	Produksi (ton) Production (ton)				
	Jagung / Maize	Kedelai Soybeans	Ubi Kayu Cassava	Ubi Jalar Sweet Potato	Kacang Tanah Peanuts
(1)	(2)	(3)	(4)	(5)	(6)
1. Padang Ratu	8,787.69	-	36,064.51	-	7.63
2. Selagai Lingga	8,873.64	-	12,312.50	-	28.42
3. Pubian	23,439.20	-	5,514.66	787.49	151.79
4. Anak Tuha	26,109.28	-	144,178.33	-	-
5. Anak Ratu Aji	19,547.13	-	31,726.70	1,534.59	13.68
6. Kalirejo	19,783.05	-	3,615.43	102.70	28.18
7. Sendang Agung	2,515.44	-	475.23	-	9.28
8. Bangun Rejo	16,288.43	-	6,332.47	-	1.42
9. Gunung Sugih	9,616.32	-	47,437.70	-	-
10. Bekri	9,428.41	-	11,998.71	-	-
11. Bumi Ratu Nuban	4,145.35	-	1,297.59	66.15	1.35
12. Trimurjo	567.77	-	-	202.61	1.53
13. Punggur	2,007.36	-	1,191.46	138.25	34.54
14. Kota Gajah	186.85	-	-	-	-

Lanjutan Tabel/*Continued Table* 5.3.3

<i>Kecamatan Subdistrict</i>	Produksi (ton) Production (ton)				
	Jagung / Maize	Kedelai Soybeans	Ubi Kayu Cassava	Ubi Jalar Sweet Potato	Kacang Tanah Peanuts
(1)	(2)	(3)	(4)	(5)	(6)
15. Seputih Raman	7,142.50	-	2,976.36	60.45	13.59
16. Terbanggi Besar	40,020.36	-	524,671.79	178.69	10.58
17. Seputih Agung	15,153.14	-	225,624.10	59.86	7.58
18. Way Pengubuan	4,085.93	-	63,231.29	-	-
19. Terusan Nunyai	2,812.09	-	88,064.03	204.31	51.95
20. Seputih Mataram	30,245.18	-	110,710.62	20.53	26.03
21. Bandar Mataram	32,894.13	-	239,215.09	-	-
22. Seputih Banyak	12,474.19	-	56,341.24	-	17.06
23. Way Seputih	7,229.86	-	66,279.02	-	-
24. Rumbia	42,222.78	-	101,608.95	-	38.38
25. Bumi Nabung	20,991.34	-	77,804.90	316.80	48.67
26. Putra Rumbia	10,271.59	-	14,582.90	-	-
27. Seputih Surabaya	3,265.87	-	148,213.10	-	-
28. Bandar Surabaya	5,319.67	-	181,994.16	315.30	7.06
Lampung Tengah	385,424.51	-	2,203,462.84	3,987.72	498.71

Catatan/Note: ...

Sumber : Dinas Pertanian Tanaman Pangan dan Hortikultura Kabupaten Lampung Tengah

Source : Food Crops and Horticulture Service of Lampung Tengah Regency

Tabel 5.3.4 Luas lahan sawah menurut jenis Pengairan dan kecamatan di kabupaten Lampung Tengah (ha),2020
Table 5.3.4 Area of wetland by type of Irrigation and subdistrik in Lampung Tengah Regency(ha), 2020

<i>Kecamatan Subdistrict</i>	<i>Irigasi Irrigation</i>	<i>Tadah Hujan Rainfed</i>	<i>Pasang Surut tide-based</i>	<i>Lebak</i>	<i>Jumlah Total</i>
(1)	(2)	(3)	(4)	(5)	(6)
1. Padang Ratu	2,296	540	-	-	2,836
2. Selagai Lingga	708	336	-	-	1,044
3. Pubian	1,384	834	-	-	2,218
4. Anak Tuha	1,622	345	-	-	1,967
5. Anak Ratu Aji	1,545	61	-	-	1,606
6. Kalirejo	790	1,007	-	-	1,797
7. Sendang Agung	1,966	123	-	-	2,089
8. Bangun Rejo	987	1,479	-	-	2,466
9. Gunung Sugih	3,487	348	-	107	3,942
10. Bekri	837	1,008	-	-	1,845
11. Bumi Ratu Nuban	3,363	-	-	-	3,363
12. Trimurjo	4,098	-	-	-	4,098
13. Punggur	3,138	-	-	-	3,138
14. Kota Gajah	2,757	-	-	-	2,757

Lanjutan Tabel/*Continued Table* 5.3.4

<i>Kecamatan Subdistrict</i>	<i>Irigasi Irrigation</i>	<i>Tadah Hujan Rainfed</i>	<i>Pasang Surut tide-based</i>	<i>Lebak</i>	<i>Jumlah Total</i>
(1)	(2)	(3)	(4)	(5)	(6)
15. Seputih Raman	7,122	-	-	305	7,427
16. Terbanggi Besar	4,390	376	-	175	4,941
17. Seputih Agung	3,097	308	-	193	3,598
18. Way Pengubuan	259	924	-	-	1,183
19. Terusan Nunyai	-	116	-	-	116
20. Seputih Mataram	4,211	169	-	798	5,178
21. Bandar Mataram	481	-	-	2,457	2,938
22. Seputih Banyak	2,824	240	-	363	3,427
23. Way Seputih	2,211	451	-	-	2,662
24. Rumbia	2,696	209	-	192	3,097
25. Bumi Nabung	-	427	-	1,139	1,566
26. Putra Rumbia	-	280	-	1,498	1,778
27. Seputih Surabaya	-	1,919	-	1,581	3,500
28. Bandar Surabaya	-	2,625	54	-	2,679
Lampung Tengah	56,269	14,125	54	8,808	79,256

Catatan/Note: ...

Sumber : Dinas Pertanian Tanaman Pangan dan Hortikultura Kabupaten Lampung Tengah

Source : Food Crops and Horticulture Service of Lampung Tengah Regency

Tabel 5.3.5 Penggunaan Lahan Sawah Menurut Jenis Irigasi dan Frekuensi Penanaman Padi Dalam Satu Tahun di Kabupaten Lampung Tengah, 2020
The Utilization of Wetland by Type of Irrigation and Paddy Plantation Frequency in a year in Lampung Tengah Regency, 2020

Penggunaan Tanah <i>Utilization of Land</i>	Dapat Dipanen/Crops			Sementara Tidak Di Usahakan <i>Temporarily Fallow Land</i>	Jumlah Total
	1 kali <i>Once</i>	2 kali <i>Twice</i>	3 kali <i>Third</i>		
(1)	(2)	(3)	(4)	(5)	(6)
1. Pengairan/ Irrigation	16,323	35,765	4,181	-	56,269
2. Tadah Hujan/Rainfed	4,411	9,714	-	-	14125
3. Pasang Surut	-	54	-	-	54
4. Lebak	4,712	4,096	-	-	8808
Jumlah/Total	25446	49629	4181	0	79256

Ket : * = Lahan yang ditanami tanaman lainnya (Palawija)

Sumber : Dinas Pertanian Tanaman Pangan dan Hortikultura Kabupaten Lampung Tengah/

Source : Food Crops and Horticulture Service of Lampung Tengah Regency

Tabel 5.3.6 **Luas Lahan Kering Menurut Penggunaan di Kabupaten Lampung Tengah (ha), 2020**
Table 5.3.6 **Area of Dry Land by Utilization in Lampung Tengah Regency (ha), 2020**

Penggunaan Tanah <i>Utilization of Land</i>	Luas <i>Area</i>
(1)	(2)
1. Ladang/Huma	-
2. Padang Rumput/Penggembalaan/Meadows	-
"3. Sementara Tidak Diusahakan Temporarily of Fallow Land"	131
4. Hutan Rakyat/Wood Land	13,088
5. Perkebunan/Agricultural Estates	125,002
6. Tegal/Kebun/Dryland/Garden	137,539
7. Lainnya/Others (Tambak, kolam, empang, hutan negara, dll)	8,113
Jumlah/Total	283,873

Catatan/Note: ...

Sumber : Dinas Pertanian Tanaman Pangan dan Hortikultura Kabupaten Lampung Tengah

Source : Food Crops and Horticulture Service of Lampung Tengah Regency

Tabel 5.3.7 Potensi Lahan Sawah yang Setiap Tahun Dapat Ditanami Padi Menurut Kecamatan dan Frekuensi Tanam di Kabupaten Lampung Tengah (ha), 2020
Table 5.3.7 *Areal Potency of Wetland Planted by Paddy Every Year by Subdistrict and Plant Frequency in Lampung Tengah Regency (ha), 2020*

Kecamatan <i>Subdistrict</i>	Frekuensi Tanam/ <i>Plant Frequency</i>			Jumlah/ <i>Total</i>
	1 Kali/ <i>Once</i>	2 Kali/ <i>Twice</i>	3 Kali/ <i>Thrice</i>	
(1)	(2)	(3)	(4)	(5)
1. Padang Ratu	517	2119	200	2836
2. Selagai Lingga	205	441	398	1044
3. Pubian	183	1880	155	2218
4. Anak Tuha	-	1677	290	1967
5. Anak Ratu Aji	1048	558	-	1606
6. Kalirejo	-	1797	-	1797
7. Sendang Agung	20	2069	-	2089
8. Bangun Rejo	-	2466	-	2466
9. Gunung Sugih	348	3594	-	3942
10. Bekri	588	1257	-	1845
11. Bumi Ratu Nuban	3363	-	-	3363
12. Trimurjo	-	4098	-	4098
13. Punggur	-	-	3138	3138
14. Kota Gajah	-	2757	-	2757

Lanjutan Tabel/*Continued Table 5.3.7*

Kecamatan <i>Subdistrict</i>	Frekuensi Tanam/ <i>Plant Frequency</i>			Jumlah/ <i>Total</i>
	1 Kali/ <i>Once</i>	2 Kali/ <i>Twice</i>	3 Kali/ <i>Thrice</i>	
(1)	(2)	(3)	(4)	(5)
15. Seputih Raman	-	7427	-	7427
16. Terbanggi Besar	4941	-	-	4941
17. Seputih Agung	3120	478	-	3598
18. Way Pengubuan	-	1183	-	1183
19. Terusan Nunyai	96	20	-	116
20. Seputih Mataram	5062	116	-	5178
21. Bandar Mataram	896	2042	-	2938
22. Seputih Banyak	440	2987	-	3427
23. Way Seputih	786	1876	-	2662
24. Rumbia	192	2905	-	3097
25. Bumi Nabung	618	948	-	1566
26. Putra Rumbia	1498	280	-	1778
27. Seputih Surabaya	1338	2162	-	3500
28. Bandar Surabaya	187	2492	-	2679
Lampung Tengah	25446	49629	4181	79256

Catatan/*Note*:

...

Sumber : Dinas Pertanian Tanaman Pangan dan Hortikultura Kabupaten Lampung Tengah

Source : *Food Crops and Horticulture Service of Lampung Tengah Regency*

Tabel 5.3.8 **Lahan Sawah Irigasi Teknis PU dan Non PU yang Dapat Ditanami Dalam Satu Tahun Menurut Kecamatan di Kabupaten Lampung Tengah (ha), 2020**
Area of PU and Non PU Technical Irrigation Wetland Which can be Planted Every Year by Subdistrict in Lampung Tengah Regency (ha), 2020

Kecamatan Subdistrict	Teknis PU/PU Technical			jumlah Total
	1 Kali/Once	2 Kali/ Twice	3 Kali/ Thrice	
(1)	(2)	(3)	(4)	(5)
1. Padang Ratu	217	1879	200	2296
2. Selagai Lingga	-	310	398	708
3. Pubian	-	1229	155	1384
4. Anak Tuha	-	1332	290	1622
5. Anak Ratu Aji	987	558	-	1545
6. Kalirejo	-	790	-	790
7. Sendang Agung	-	1966	-	1966
8. Bangun Rejo	-	987	-	987
9. Gunung Sugih	-	3487	-	3487
10. Bekri	-	837	-	837
11. Bumi Ratu Nuban	3363	0	-	3363
12. Trimurjo	-	4098	-	4098
13. Punggur	-	-	3138	3138
14. Kota Gajah	-	2757	-	2757

Lanjutan Tabel/*Continued Table* 5.3.8

Kecamatan <i>Subdistrict</i>	Teknis PU/PU <i>Technical</i>			jumlah <i>Total</i>
	1 Kali/ <i>Once</i>	2 Kali/ <i>Twice</i>	3 Kali/ <i>Thrice</i>	
(1)	(2)	(3)	(4)	(5)
15. Seputih Raman	-	7122	-	7122
16. Terbanggi Besar	4390	-	-	4390
17. Seputih Agung	2817	280	-	3097
18. Way Pengubuan	-	259	-	259
19. Terusan Nunyai	-	-	-	-
20. Seputih Mataram	4185	26	-	4211
21. Bandar Mataram	29	452	-	481
22. Seputih Banyak	-	2824	-	2824
23. Way Seputih	335	1876	-	2211
24. Rumbia	-	2696	-	2696
25. Bumi Nabung	-	-	-	-
26. Putra Rumbia	-	-	-	-
27. Seputih Surabaya	-	-	-	-
28. Bandar Surabaya	-	-	-	-
Lampung Tengah	16323	35765	4181	56269

Catatan/*Note*: ...

Sumber : Dinas Pertanian Tanaman Pangan dan Hortikultura Kabupaten Lampung Tengah

Source : *Food Crops and Horticulture Service of Lampung Tengah Regency*

Tabel 5.3.9 **Lahan Sawah Tadah Hujan dan Sawah Pasang Surut yang Diusahakan dan Dapat Ditanami Padi Menurut Kecamatan di Kabupaten Lampung Tengah (ha), 2020**
Area of Rainfed and Tide-Based Wetland can be Planted by Paddy by Subdistrict in Lampung Tengah Regency (ha), 2020

Kecamatan <i>Subdistrict</i>	Tadah Hujan/ <i>Rainfed</i>		Jumlah Total	"Pasang Surut <i>Tide-Based</i> "		Jumlah Total
	1 Kali/ <i>Once</i>	2 Kali/ <i>Twice</i>		1 Kali/ <i>Once</i>	2 Kali/ <i>Twice</i>	
(1)	(2)	(3)	(4)	(5)	(6)	(7)
1. Padang Ratu	300	240	540	-	-	-
2. Selagai Lingga	205	131	336	-	-	-
3. Pubian	183	651	834	-	-	-
4. Anak Tuha	-	345	345	-	-	-
5. Anak Ratu Aji	61	-	61	-	-	-
6. Kalirejo	0	1007	1007	-	-	-
7. Sendang Agung	20	103	123	-	-	-
8. Bangun Rejo	0	1479	1479	-	-	-
9. Gunung Sugih	348	-	348	-	-	-
10. Bekri	588	420	1008	-	-	-
11. Bumi Ratu Nuban	-	-	-	-	-	-
12. Trimurjo	-	-	-	-	-	-
13. Punggur	-	-	-	-	-	-
14. Kota Gajah	-	-	-	-	-	-

Lanjutan Tabel/*Continued Table* 5.3.9

Kecamatan <i>Subdistrict</i>	Tadah Hujan/ <i>Rainfed</i>		Jumlah Total	"Pasang Surut <i>Tide-Based</i> "		Jumlah Total
	1 Kali/ <i>Once</i>	2 Kali/ <i>Twice</i>		1 Kali/ <i>Once</i>	2 Kali/ <i>Twice</i>	
(1)	(2)	(3)	(4)	(5)	(6)	(7)
15. Seputih Raman	-	-	-	-	-	-
16. Terbanggi Besar	376	-	376	-	-	-
17. Seputih Agung	180	128	308	-	-	-
18. Way Pengubuan	0	924	924	-	-	-
19. Terusan Nunyai	96	20	116	-	-	-
20. Seputih Mataram	169	-	169	-	-	-
21. Bandar Mataram	0	-	-	-	-	-
22. Seputih Banyak	240	-	240	-	-	-
23. Way Seputih	451	-	451	-	-	-
24. Rumbia	-	209	209	-	-	-
25. Bumi Nabung	-	427	427	-	-	-
26. Putra Rumbia	-	280	280	-	-	-
27. Seputih Surabaya	1007	912	1919	-	-	-
28. Bandar Surabaya	187	2438	2625	-	54	54
Lampung Tengah	4411	9714	14125	-	54	54

Catatan/*Note*: ...

Sumber : Dinas Pertanian Tanaman Pangan dan Hortikultura Kabupaten Lampung Tengah

Source : *Food Crops and Horticulture Service of Lampung Tengah Regency*

Tabel 5.3.10 Lahan Lebak yang Diusahakan dan Dapat Ditanami Padi Menurut Kecamatan di Kabupaten Lampung Tengah (ha), 2020
Table 5.3.10 *Area of Cultivated Swampy Wetland can be Planted by Paddy by Subdistrict in Lampung Tengah Regency (ha), 2020*

Kecamatan Subdistrict	Lebak/Cultivated Swampy Area		Jumlah Total
	1 Kali/Once	2 Kali/ Twice	
(1)	(2)	(3)	(4)
1. Padang Ratu	-	-	-
2. Selagai Lingga	-	-	-
3. Pubian	-	-	-
4. Anak Tuha	-	-	-
5. Anak Ratu Aji	-	-	-
6. Kalirejo	-	-	-
7. Sendang Agung	-	-	-
8. Bangun Rejo	-	-	-
9. Gunung Sugih	-	107	107
10. Bekri	-	-	-
11. Bumi Ratu Nuban	-	-	-
12. Trimurjo	-	-	-
13. Punggur	-	-	-
14. Kota Gajah	-	-	-

Lanjutan Tabel/*Continued Table 5.3.10*

Kecamatan <i>Subdistrict</i>	Lebak/ <i>Cultivated Swamy Area</i>		Jumlah <i>Total</i>
	1 Kali/ <i>Once</i>	2 Kali/ <i>Twice</i>	
(1)	(2)	(3)	(4)
15. Seputih Raman	-	305	305
16. Terbanggi Besar	175	-	175
17. Seputih Agung	123	70	193
18. Way Pengubuan	-	-	-
19. Terusan Nunyai	-	-	-
20. Seputih Mataram	708	90	798
21. Bandar Mataram	867	1590	2457
22. Seputih Banyak	200	163	363
23. Way Seputih	-	-	-
24. Rumbia	192	-	192
25. Bumi Nabung	618	521	1139
26. Putra Rumbia	1498	-	1498
27. Seputih Surabaya	331	1250	1581
28. Bandar Surabaya	-	-	-
Lampung Tengah	4712	4096	8808

Catatan/*Note*: ...

Sumber : Dinas Pertanian Tanaman Pangan dan Hortikultura Kabupaten Lampung Tengah

Source : Food Crops and Horticulture Service of Lampung Tengah Regency

Tabel 5.3.11 Jumlah Alat Mesin dan Kelembagaan Pertanian Tanaman Pangan di Kabupaten Lampung Tengah, 2020
Table 5.3.11 **Number of Machine Tools and Institutional Agriculture for Food Crops in Lampung Tengah Regency, 2020**

Kegiatan Pertanian <i>Agriculture Activity</i>	Jenis Alat dan Kelembagaan <i>Type of Mechanical Equipment</i>	Kondisi Baik / Rusak Ringan*)	Rusak Berat**)	Jumlah (3)+(-4)
(1)	(2)	(3)	(4)	(5)
Pengolahan Lahan	a. Traktor Roda Dua	3347	170	3517
	b. Traktor Roda Empat	169	6	175
Penanaman	a. Tanam Padi (Transplanter)	101	5	106
	b. Tanam Biji-bijian (Seeder)	208	11	219
Pengendalian OPT	a. Penyembprot (Hand Sprayer dan Power Sprayer)	36830	654	37484
	b. Pengabut pestisida (Swing-Fog)	1	0	1
	c. Emposan Tikus	872	145	1017
	d. Pembersih Gulma	4233	112	4345
Pengairan	Pompa air	3419	115	3534
	a. 4 inci	2545	89	2634
	b. 4 inci	317	6	323
	c. 4 inci	198	37	235
Pemanenan	a. Sabit Bergerigi	60707	3845	64552
	b. Pemotong padi tipe gunting (Reaper)	-	-	-
	c. Pemotong padi tipe gendong (Paddy Mower)	3	1	4
	d. Pemanen padi tipe sisir (Stripper)	-	-	-
	e. Rice Combine Harvester	18	-	-
	1. Combine Harvester kecil	36	8	44
	2. Combine Harvester menengah	20	1	21
	3. Combine Harvester besar	61	3	64
	f. Corn combine harvester	4	1	5
	g. Pengungkit ubi kayu / ubi jalar	-	-	-
Perontokan / Pemipilan	a. Perontok Padi / Thresher	1958	117	2075
	b. Pemipil Jagung / Cornsheller	666	51	717

Lanjutan Tabel/*Continued Table* 5.3.11

Kegiatan Pertanian <i>Agriculture Activity</i>	Jenis Alat dan Kelembagaan <i>Type of Mechanical Equipment</i>	Kondisi Baik / Rusak Ringan*)	Rusak Berat**) (3)	Jumlah (3)+(4)
(1)	(2)	(3)	(4)	(5)
	c. Perontok Multiguna (Padi, Jagung, Kedelai)	28	3	31
Perajang umbi	perajang mekanis	-	-	-
Pembersihan	Pembersih Gabah / Winower	-	-	-
Pengeringan	a. Pengering tipe datar / Flat Bed Dryer	7	3	10
	b. Pengering tipe vertikal / Continuous Dryer	14	-	14
	c. Pengering Rak (tray drayer)	-	-	-
Penggilingan	a. Penggilingan Padi Kecil / Small Rice Mill	617	10	626
	b. Penggilingan Padi Menengah / Medium Rice Mill	348	6	354
	c. Penggilingan Padi Besar / Large Rice Mill	29	1	30
Penyimpanan	Penyimpan hasil tanaman pangan (Silo)	2	-	2
Pembuatan Pupuk	Alat Pembuat Pupuk Organik (APPO) / Kompos	91	11	100
	a. Usaha Pelayanan Jasa Alsintan (UPJA)	118
	b. Kelompok Tani (POKTAN)	5094
	c. Gabungan Kelompok Tani (GAPOKTAN)	330
	d. Koperasi Unit Desa (KUD) / Koperasi Tani	19
	e. Kios Sarana Produksi Pertanian (SAPROTAN)	382
	f. Kelompok Penangkar Benih	42
	g. Regu Pengendali Hama	57

CCatatan/Note: ...

Sumber : Dinas Pertanian Tanaman Pangan dan Hortikultura Kabupaten Lampung Tengah

Source : *Food Crops and Horticulture Service of Lampung Tengah Regency*

5.4 Peternakan/ Livestock

Tabel 5.4.1 Populasi Ternak Menurut Kecamatan dan Jenis Ternak di Kabupaten Lampung Tengah, 2020
Livestock Population by District and Animal Type in Central Lampung Regency, 2020

Kecamatan Subdistrict	Sapi Potong / Beef Cattle	Kerbau / Buffalo	Kambing/ Goat	Domba / Sheep	Babi / Pig
(1)	(2)	(3)	(4)	(5)	(6)
1. Padang Ratu	8346	30	4395	43	-
2. Selagai Lingga	2772	21	3602	182	173
3. Pubian	4943	72	6804	-	-
4. Anak Tuha	3455	314	4917	289	135
5. Anak Ratu Aji	2863	10	3870	76	-
6. Kalirejo	8124	-	22611	463	-
7. Sendang Agung	1808	106	1685	195	223
8. Bangun Rejo	16906	78	20939	1434	-
9. Gunung Sugih	9591	35	9282	2332	-
10. Bekri	4528	158	4595	-	125
11. Bumi Ratu Nuban	1667	41	7148	294	-
12. Trimurjo	2351	82	1516	-	195
13. Punggur	6521	-	2837	232	-
14. Kota Gajah	5365	32	1725	353	-

Lanjutan Tabel/*Continued Table 5.4.1*

Kecamatan Subdistrict	Sapi Potong / Beef Cattle	Kerbau / Buffalo	Kambing/ Goat	Domba / Sheep	Babi / Pig
(1)	(2)	(3)	(4)	(5)	(6)
15. Seputih Raman	23593	8	19683	378	2884
16. Terbanggi Besar	38425	326	33850	4464	62
17. Seputih Agung	25311	5	6147	7	-
18. Way Pengubuan	4455	394	4398	1411	122
19. Terusan Nunyai	5224	12	9811	-	-
20. Seputih Mataram	28984	-	10872	323	3032
21. Bandar Mataram	18959	69	40901	61	473
22. Seputih Banyak	28727	-	8101	-	2850
23. Way Seputih	15218	-	8512	-	300
24. Rumbia	13597	-	6879	-	1847
25. Bumi Nabung	6927	25	5996	-	130
26. Putra Rumbia	15877	37	8247	-	421
27. Seputih Surabaya	3781	124	5422	-	-
28. Bandar Surabaya	2941	183	12675	-	29
Lampung Tengah	311259	2162	277420	12537	13001

Catatan/Note: ...
 Sumber : Dinas Peternakan dan Perkebunan Kabupaten Lampung Tengah/
 Source : Livestock and Plantation Service of Lampung Tengah Regency

Tabel 5.4.2 **Populasi Unggas Menurut Kecamatan dan Jenis Ternak di Kabupaten Lampung Tengah, 2020**
Poultry Population by Subdistrict and Kind of Livestock in Lampung Tengah Regency, 2020

Kecamatan Subdistrict	Ayam Kampung / Native Chicken	Ayam Petelur / Layer	Ayam Pedaging / Broiler	Itik/Bebek /Duck
(1)	(2)	(3)	(4)	(5)
1. Padang Ratu	35750	3600	100730	3115
2. Selagai Lingga	49841	18000	11322	1277
3. Pujian	98135	6060	28148	18044
4. Anak Tuha	1845	2000	7500	1027
5. Anak Ratu Aji	2930	600	-	969
6. Kalirejo	98496	26000	2700	1385
7. Sendang Agung	54087	19000	16062	7275
8. Bangun Rejo	27862	61500	92100	3722
9. Gunung Sugih	30792	411	450	2700
10. Bekri	20775	-	3436	1143
11. Bumi Ratu Nuban	59715	-	-	1478
12. Trimurjo	22155	396	24869	20100
13. Punggur	41670	-	13409	3500
14. Kota Gajah	15450	77045	21695	1325

Lanjutan Tabel/*Continued Table* 5.4.2

Kecamatan <i>Subdistrict</i>	<i>Ayam Kampung / Native Chicken</i>	<i>Ayam Petelur / Layer</i>	<i>Ayam Pedaging / Broiler</i>	<i>Itik/Bebek /Duck</i>
(1)	(2)	(3)	(4)	(5)
15. Seputih Raman	55360	-	154475	940
16. Terbanggi Besar	52672	-	95606	10000
17. Seputih Agung	15050	752	169999	4300
18. Way Pengubuan	14381	50701	5391	1513
19. Terusan Nunyai	5540	-	41408	5125
20. Seputih Mataram	40578	178941	173583	2150
21. Bandar Mataram	56050	-	-	1523
22. Seputih Banyak	20300	39000	46000	535
23. Way Seputih	36986	147000	35000	1323
24. Rumbia	51975	9000	11000	1378
25. Bumi Nabung	21250	-	-	1109
26. Putra Rumbia	19775	-	-	1148
27. Seputih Surabaya	45569	208500	-	1413
28. Bandar Surabaya	19210	-	-	1132
Lampung Tengah	1014199	848506	1054883	100649

Catatan/*Note*: ...

Sumber : Dinas Peternakan dan Perkebunan Kabupaten Lampung Tengah

Source : *Livestock and Plantation Service of Lampung Tengah Regency*

5.5 Perikanan/Fishery

Tabel 5.5.1 **Produksi Ikan Menurut Kecamatan dan Asal Ikan di Kabupaten Lampung Tengah (ton), 2020**
Table 5.5.1 **Production of Fish by Subdistrict and Fish Origin in Lampung Tengah Regency (ton), 2020**

Kecamatan Subdistrict	Asal Ikan/Fish Origin			
	Laut/Sea	Sungai/River	Rawa/ Swamp	Bendungan/ Chekdam
(1)	(2)	(3)	(4)	(5)
1. Padang Ratu	-	-	-	-
2. Selagai Lingga	-	-	-	-
3. Pubian	-	-	-	-
4. Anak Tuha	-	-	-	-
5. Anak Ratu Aji	-	-	-	-
6. Kalirejo	-	-	-	-
7. Sendang Agung	-	-	-	-
8. Bangun Rejo	-	-	-	-
9. Gunung Sugih	-	-	-	-
10. Bekri	-	-	-	-
11. Bumi Ratu Nuban	-	-	-	-
12. Trimurjo	-	-	-	-
13. Punggur	-	-	-	30072
14. Kota Gajah	-	-	-	-

Lanjutan Tabel/*Continued Table 5.5.1*

Kecamatan Subdistrict	Asal Ikan/Fish Origin			
	Laut/Sea	Sungai/River	Rawa/ Swamp	Bendungan/ Chekdam
(1)	(2)	(3)	(4)	(5)
15. Seputih Raman	-	-	-	-
16. Terbanggi Besar	-	-	-	-
17. Seputih Agung	-	-	-	-
18. Way Pengubuan	-	-	-	-
19. Terusan Nunyai	-	-	-	-
20. Seputih Mataram	-	-	-	-
21. Bandar Mataram	323,720	323,085	-	-
22. Seputih Banyak	-	-	-	-
23. Way Seputih	-	4,72	-	-
24. Rumbia	-	4,558	-	-
25. Bumi Nabung	-	12,227	-	-
26. Putra Rumbia	-	63,313	-	-
27. Seputih Surabaya	-	180,546	6,106	-
28. Bandar Surabaya	2897,736	1215,173	-	-
Lampung Tengah	3221	1853	65	30072

Lanjutan Tabel/*Continued Table 5.5.1*

Kecamatan Subdistrict	Asal Ikan/Fish Origin			Jumlah Total
	Tambak Brackish Water Pond	Kolam Fresh Water Pond	Mina Padi Paddy	
(1)	(6)	(7)	(8)	(9)
1. Padang Ratu	-	260	-	260
2. Selagai Lingga	-	268	-	268
3. Pubian	-	309	-	309
4. Anak Tuha	-	233	-	233
5. Anak Ratu Aji	-	226	-	226
6. Kalirejo	-	587	-	587
7. Sendang Agung	-	503	-	503
8. Bangun Rejo	-	328	-	328
9. Gunung Sugih	-	182	-	182
10. Bekri	-	221	-	221
11. Bumi Ratu Nuban	-	257	-	257
12. Trimurjo	-	390	-	390
13. Punggur	-	490	-	490
14. Kota Gajah	-	519	-	519

Lanjutan Tabel/*Continued Table 5.5.1*

Kecamatan Subdistrict	Asal Ikan/Fish Origin			Jumlah Total
	Tambak Brackish Water Pond	Kolam Fresh Water Pond	Mina Padi Paddy	
(1)	(6)	(7)	(8)	(9)
15. Seputih Raman	-	477	-	477
16. Terbanggi Besar	-	198	-	198
17. Seputih Agung	-	224	-	224
18. Way Pengubuan	-	210	-	210
19. Terusan Nunyai	-	228	-	228
20. Seputih Mataram	-	218	-	218
21. Bandar Mataram	-	271	-	271
22. Seputih Banyak	-	372	-	372
23. Way Seputih	-	243	-	243
24. Rumbia	-	207	-	207
25. Bumi Nabung	-	228	-	228
26. Putra Rumbia	-	247	-	247
27. Seputih Surabaya	-	370	-	370
28. Bandar Surabaya	-	513	-	513
Lampung Tengah	-	8779	-	8779

Tabel 5.5.2 Banyaknya Rumah tangga Perikanan Menurut Kecamatan dan Asal Ikan di Kabupaten Lampung Tengah (ton), 2020
Table 5.5.2 Number of Fishing Household by Subdistrict and Fish Origin in Lampung Tengah Regency (ton), 2020

Kecamatan Subdistrict	Asal Ikan/Fish Origin			
	Laut/Sea	Sungai/River	Rawa/ Swamp	Bendungan/ Chekdam
(1)	(2)	(3)	(4)	(5)
1. Padang Ratu	-	-	-	-
2. Selagai Lingga	-	-	-	-
3. Pubian	-	-	-	-
4. Anak Tuha	-	-	-	-
5. Anak Ratu Aji	-	-	-	-
6. Kalirejo	-	-	-	-
7. Sendang Agung	-	-	-	-
8. Bangun Rejo	-	-	-	-
9. Gunung Sugih	-	-	-	-
10. Bekri	-	-	-	-
11. Bumi Ratu Nuban	-	-	-	-
12. Trimurjo	-	-	-	-
13. Punggur	-	-	-	60
14. Kota Gajah	-	-	-	-

Lanjutan Tabel/*Continued Table 5.5.2*

Kecamatan Subdistrict	Asal Ikan/Fish Origin			
	Laut/Sea	Sungai/River	Rawa/ Swamp	Bendungan/ Chekdam
(1)	(2)	(3)	(4)	(5)
15. Seputih Raman	-	-	-	-
16. Terbanggi Besar	-	-	-	-
17. Seputih Agung	-	-	-	-
18. Way Pengubuan	-	-	-	-
19. Terusan Nunyai	-	-	-	-
20. Seputih Mataram	-	-	-	-
21. Bandar Mataram	56	-	-	-
22. Seputih Banyak	-	-	-	14
23. Way Seputih	-	47	-	-
24. Rumbia	-	31	-	-
25. Bumi Nabung	-	60	-	-
26. Putra Rumbia	-	98	-	-
27. Seputih Surabaya	-	257	117	-
28. Bandar Surabaya	399	281	50	-
Lampung Tengah	455	774	167	74

Lanjutan Tabel/*Continued Table 5.5.2*

Kecamatan Subdistrict	Asal Ikan/ <i>Fish Origin</i>		Jumlah Total
	Tambak Brackish Water Pond	Kolam Fresh Water Pond	
(1)	(6)	(7)	(8)
1. Padang Ratu	-	260	260
2. Selagai Lingga	-	268	268
3. Pubian	-	309	309
4. Anak Tuha	-	233	233
5. Anak Ratu Aji	-	226	226
6. Kalirejo	-	587	587
7. Sendang Agung	-	503	503
8. Bangun Rejo	-	328	328
9. Gunung Sugih	-	182	182
10. Bekri	-	221	221
11. Bumi Ratu Nuban	-	257	257
12. Trimurjo	-	390	390
13. Punggur	-	490	490
14. Kota Gajah	-	519	519

Lanjutan Tabel/*Continued Table 5.5.2*

Kecamatan Subdistrict	Asal Ikan/ <i>Fish Origin</i>		Jumlah Total
	Tambak Brackish Water Pond	Kolam Fresh Water Pond	
(1)	(6)	(7)	(8)
15. Seputih Raman	-	477	477
16. Terbanggi Besar	-	198	198
17. Seputih Agung	-	224	224
18. Way Pengubuan	-	210	210
19. Terusan Nunyai	-	228	228
20. Seputih Mataram	-	218	218
21. Bandar Mataram	-	271	271
22. Seputih Banyak	-	372	372
23. Way Seputih	-	243	243
24. Rumbia	-	207	207
25. Bumi Nabung	-	228	228
26. Putra Rumbia	-	247	247
27. Seputih Surabaya	-	370	370
28. Bandar Surabaya	-	513	513
Lampung Tengah	-	8779	8779

Sumber : Dinas Perikanan Kabupaten Lampung Tengah
 Source : Fisheries Service of Lampung Tengah Regency

Tabel 5.5.3 **Produksi Ikan yang Berasal dari Laut Menurut Jenis Ikan di Kabupaten Lampung Tengah, 2020**
Table **5.5.3** **Production of Marine Fisheries by Kind of Fish in Lampung Tengah Regency, 2020**

Jenis Ikan <i>Kind of Fish</i>	Produksi (ton) <i>Production (ton)</i>
(1)	(2)
1. Rajungan	151,35
2. Kakap	55,863
3. Bawal	68,946
4. Udang	200,363
5. Pari	56,372
6. Kurisi	-
7. Golok-golok	-
8. Teri	359,004
9. Patek	392,634
10. Kembung	121,462
11. Lain-lain/Rucah	310,661
Jumlah/Total	1565,305

Sumber : Dinas Perikanan Kabupaten Lampung Tengah
 Source : Fisheries Service of Lampung Tengah Regency

Tabel
Table 5.5.4

Produksi Ikan yang Berasal dari Sungai Menurut Jenis Ikan di Kabupaten Lampung Tengah, 2020
Production of River Fisheries by Kind of Fish in Lampung Tengah Regency, 2020

Jenis Ikan <i>Kind of Fish</i>	Produksi (ton) <i>Production (ton)</i>
(1)	(2)
1. Gabus	84,106
2. Baung	167,420
3. Tambakan	154,099
4. Lais	154,374
5. Tawes	125,209
6. Mas	-
7. Nila	125,642
8. Kamal	5,793
9. Lele	56,476
10. Sepat	232,805
11. Mujair	-
12. Belalau	-
Jumlah/Total	1106

Sumber : Dinas Perikanan Kabupaten Lampung Tengah
Source : Fisheries Service of Lampung Tengah Regency

Tabel
Table 5.5.5

Produksi Ikan yang Berasal dari Kolam Menurut Jenis Ikan di Kabupaten Lampung Tengah, 2020
Production of Paddy Fisheries by Kind of Fish in Lampung Tengah Regency, 2020

Jenis Ikan <i>Kind of Fish</i>	Produksi (ton) <i>Production (ton)</i>
(1)	(2)
1. Lele Dumbo	11328
2. Mas	1335
3. Tawes	-
4. Nila	3886
5. Patin	13863
6. Gurame	10591
7. Tambakan	-
8. Mujair	-
9. Bawal	-
Jumlah/Total	41003

Sumber : Dinas Perikanan Kabupaten Lampung Tengah
Source : Fisheries Service of Lampung Tengah Regency

Tabel
Table 5.5.6

Banyaknya Armada Kapal Penangkap Ikan di Perairan Umum Menurut Jenis/Klasifikasi di Kabupaten Lampung Tengah, 2020
Number of Fishing Boats in Open Water by Classification in Lampung Tengah Regency, 2020

Klasifikasi Classification	Perairan Umum/Open Water			Jumlah Total
	Sungai River	Rawa Swamp	Waduk Dam	
(1)	(2)	(3)	(4)	(5)
1. Tanpa Perahu	112	88	33	233
2. Perahu Tanpa Motor	311	95	78	484
3. Motor Tempel	202	47	-	249
4. KM < 5 GT	33	-	-	-
5. KM 5-10 GT	-	-	-	-
6. KM 10-20 GT	-	-	-	-
7. KM 20-30 GT	-	-	-	-
8. KM > 30 GT	-	-	-	-
Jumlah/Total	658	230	111	999

Sumber : Dinas Perikanan Kabupaten Lampung Tengah
 Source : Fisheries Service of Lampung Tengah Regency

Tabel 5.5.7 Banyaknya Armada Kapal Penangkap Ikan di Perairan Umum Menurut Jenis/Klasifikasi di Kabupaten Lampung Tengah, 2020
Number of Fishing Boats in Open Water by Classification in Lampung Tengah Regency, 2020

Klasifikasi Classification	Perairan Umum/Open Water			Jumlah Total
	Sungai River	Rawa Swamp	Waduk Dam	
(1)	(2)	(3)	(4)	(5)
1. Perahu Tanpa Motor/ Non-Powered Boat	311	95	78	484
a. Jukung/ Dugout Boat	-	-	-	-
b. Perahu Kecil/ Small Boat	-	-	-	-
c. Perahu Sedang/ Boat	-	-	-	-
d. Perahu Besar/ Big Boat	-	-	-	-
2. Motor Tempel/ Out Boat Motor	202	47	-	249
Jumlah/Total	513	142	78	733

Sumber : Dinas Perikanan Kabupaten Lampung Tengah
 Source : Fisheries Service of Lampung Tengah Regency

Tabel 5.5.8 Banyaknya Armada Kapal Penangkap Ikan Menurut Jenis/
Table **Klasifikasi di Kabupaten Lampung Tengah, 2020**
Number of Fishing Boats by Classification in Lampung
Tengah Regency, 2020

Klasifikasi <i>Classification</i>	Jumlah Armada Kapal <i>Number of Fishing Boats</i>
(1)	(2)
1. Perahu Tanpa Motor/Non Powered Boat	311
a. Perahu Kecil/Small Boat	-
b. Perahu Sedang/Medium Boat	-
c. Perahu Besar/Big Boat	-
2. Motor Tempel/Out Board Motor Boat	202
3. Kapal Motor/In Board Motor Boat	-
a. 0 - 5	88
b. 5 - 10	28
c. 10 -20	6
Jumlah/Total	635

Sumber : Dinas Perikanan Kabupaten Lampung Tengah
 Source : Fisheries Service of Lampung Tengah Regency

Tabel
Table 5.5.9

**Banyaknya Alat Penangkap Ikan Laut Menurut Jenis/
Klasifikasi di Kabupaten Lampung Tengah, 2020**
**Number of Sea Fishing Gears by Classification in Lampung
Tengah Regency, 2020**

Klasifikasi <i>Classification</i>	Jumlah Armada Kapal <i>Number of Fishing Boats</i>
(1)	(2)
1. Payang	-
2. Pukat Pantai	-
3. Jaring Insang Hanyut	80
4. Jaring Insang Tetap	120
5. Tramel Net	-
6. Bagan Tancap	40
7. Serok	-
8. Rawai Tetap	143
9. Pancing Lainnya	30
10. Jermal	-
11. Bubu	90
12. Gogol	6
Jumlah/Total	5090

Sumber : Dinas Perikanan Kabupaten Lampung Tengah
Source : Fisheries Service of Lampung Tengah Regency

BAB

Chapter

06

INDUSTRI, PERTAMBANGAN, DAN ENERGI *INDUSTRY, MINING, AND ENERGY*

PEMBAGIAN WILAYAH KERJA PLN SESUAI GARDU INDUK DI KABUPATEN LAMPUNG TENGAH 2020



Gardu Induk Kalirejo

1. Padang Ratu
2. Selagi Lingga
3. Pubian
4. Anak Tuha

5. Anak Ratu Aji
6. Kalirejo
7. Sendang Agung
8. Bangun Rejo
9. Bekri

Gardu Induk Sukadana Lam-Tim

1. Gunung Sugih
2. Bumi Ratu Nuban
3. Punggur
4. Kotagajah
5. Seputih Raman

Gardu Induk Sukadana Lam-Tim dan Metro

1. Trimurjo

Gardu Induk Rumbia

1. Seputih Banyak
2. Way Seputih
3. Seputih Surabaya
4. Bumi Nabung
5. Putra Rumbia
6. Rumbia
7. Bandar Surabaya

Gardu Induk Bandar Jaya

1. Seputih Agung
2. Way Pengubuhan
3. Terusan Nunyai
4. Seputih Mataram
5. Bandar Mataram
6. Terbanggi Besar



PENJELASAN TEKNIS

1. Pengumpulan data industri besar dan sedang dilakukan melalui Survei Industri Besar dan Sedang yang dilaksanakan setiap tahun secara lengkap (sensus) sejak tahun 1975. Survei Industri Besar dan Sedang mencakup semua perusahaan industri yang mempunyai tenaga kerja 20 orang atau lebih dengan menggunakan kuesioner II A.
2. Klasifikasi industri yang digunakan dalam survei ini berdasar kepada Klasifikasi Baku Lapangan Usaha Indonesia (KBLI). KBLI adalah klasifikasi lapangan usaha yang berdasar kepada International Standard Industrial Classification of All Economic Activities (ISIC) revisi 4 yang telah disesuaikan dengan kondisi Indonesia.
3. Industri manufaktur adalah suatu kegiatan ekonomi yang melakukan kegiatan mengubah suatu barang dasar secara mekanis, kimia, atau dengan tangan sehingga menjadi barang jadi/setengah jadi, dan atau barang yang kurang nilainya menjadi barang yang lebih tinggi nilainya, dan sifatnya lebih dekat kepada pemakai akhir. Termasuk dalam kegiatan ini adalah jasa industri dan pekerjaan perakitan.
4. Perusahaan atau usaha industri adalah suatu unit (kesatuan) usaha yang melakukan

TECHNICAL NOTES

1. *Data collection of large and medium scale manufacturing is conducted through The Large and Medium Manufacturing Establishment Survey that has been done annually for all industries (census) since 1975. Large and Medium Manufacturing Establishment Survey covers all manufactures/industries with 20 workers or more by questionnaire II A.*
2. *The industrial classification adopted in this survey refers to the Klasifikasi Baku Lapangan Usaha Indonesia (KBLI). KBLI is classification of economic activities based on the International Standard Industrial Classification of All Economic Activities (ISIC rev 4) that has been modified according to the local condition in Indonesia.*
3. *Manufacturing industry is defined as an economic activity processing basic goods mechanically, chemicals or manually into final or intermediate goods. It is also defined as processing of lower value goods into higher value goods as final or intermediate products. The activities also include services for manufacturing and assembling.*
4. *A manufacturing establishment is defined as a production unit engaged in economic activity,*

kegiatan ekonomi, bertujuan menghasilkan barang atau jasa, terletak pada suatu bangunan atau lokasi tertentu, dan mempunyai catatan administrasi tersendiri mengenai produksi dan struktur biaya serta ada seorang atau lebih yang bertanggung jawab atas usaha tersebut.

5. Industri manufaktur dikelompokkan ke dalam 4 golongan berdasarkan banyaknya pekerja, yaitu: industri besar (100 orang pekerja atau lebih), industri sedang/menengah (20–99 orang pekerja), industri kecil (5–19 orang pekerja), dan industri mikro (1–4 orang pekerja).
6. Pelanggan adalah individu atau kelompok, baik rumah tangga, perusahaan atau institusi non profit yang membeli air bersih dari perusahaan air bersih.
7. Air disalurkan adalah volume air bersih dari perusahaan air bersih.

producing goods or services, located in a building or in a certain location, keeping a business record concerning the production and cost structure, and having a person or more that are responsible to those activities.

5. *Manufacturing industries are categorized into four groups, based on the number of employees: large scale manufacturing (100 employees or more), medium scale manufacturing (20–99 employees), small scale manufacturing (5–19 employees), and micro industry (1–4 employees).*
6. *Customers are individuals or groups, whether household, company or non-profit institutions that buy water supply from water supply establishment.*
7. *Distributed water is the volume of water supply from water supply establishment.*

Gambar 6.1
Figures

Banyaknya Pengguna Listrik Menurut Keluarga di Kabupaten Lampung Tengah, 2020

Number of Electricity Users by Family in Lampung Tengah Regency, 2020



Catatan/Note:

Sumber : BPS, Pendataan Potensi Desa (Podes)/

Source : BPS—Statistics Indonesia, Village Potential Data Collection

Tabel
Table 6.1**Banyaknya Pengguna Listrik Menurut Keluarga di
Kabupaten Lampung Tengah, 2020**
**Number of Electricity Users by Family in Lampung Tengah
Regency, 2020**

Kecamatan Subdistrict	Pengguna Listrik / Electric Users			Bukan Pengguna / Not a User
	PLN	Non PLN	Jumlah	
(1)	(2)	(3)	(4)	(5)
Padang Ratu	14827	-	14827	-
Selagai Lingga	9610	-	9610	13
Pubian	13130	4	13134	24
Anak Tuha	11615	-	11615	1
Anak Ratu Aji	5148	-	5148	-
Kali Rejo	19536	1	19537	-
Sendang Agung	11306	-	11306	3
Bangun Rejo	17773	-	17773	-
Gunung Sugih	21487	-	21487	-
Bekri	8184	-	8184	-
Bumi Ratu Nuban	9699	-	9699	-
Trimurjo	15595	-	15595	-
Punggur	11549	-	11549	-
Kota Gajah	9701	-	9701	-
Seputih Raman	14363	-	14363	-

Lanjutan tabel/*Continued Table 6.1*

Kecamatan Subdistrict	Pengguna Listrik / Electric Users			Bukan Pengguna / Not a User
	PLN	Non PLN	Jumlah	
(1)	(2)	(3)	(4)	(5)
Terbanggi Besar	33817	-	33817	-
Seputih Agung	15039	-	15039	-
Way Pengubuan	13135	-	13135	-
Terusan Nunyai	15194	-	15194	-
Seputih Mataram	15612	-	15612	-
Bandar Mataram	18864	6830	25694	-
Seputih Banyak	14601	-	14601	-
Way Seputih	5894	-	5894	-
Rumbia	11360	-	11360	2
Bumi Nabung	10859	-	10859	-
Putra Rumbia	6088	-	6088	-
Seputih Surabaya	14764	-	14764	-
Bandar Surabaya	11383	-	11383	-
Lampung Tengah	380133	6835	380133	43

Catatan/*Note:*

Sumber : BPS, Pendataan Potensi Desa (Podes)/

Source : BPS—Statistics Indonesia, Village Potential Data Collection

Tabel
Table 6.2**Banyaknya Desa dengan Jenis Pengguna Gas di
Kabupaten Lampung Tengah, 2018-2020**
**Number by Villages and Type of Gas Users in Lampung
Tengah Regency, 2018-2020**

Jenis Bahan Bakar Type of Fuel	2018	2019*	2020
(1)	(2)	(3)	(4)
Gas Kota/ <i>City Gas</i>	-	-	-
LPG 3 Kg/ <i>LPG 3 Kg</i>	314	311	314
LPG Lebih Dari 3 Kg/ <i>LPG More Than 3 Kg</i>	189	-	314
Minyak Tanah/ <i>Kerosene</i>	299	3	308
Kayu Bakar/ <i>Firewood</i>	14	-	4

Catatan/Note: * Konsep penggunaan bahan bakar paling banyak
 Sumber : BPS, Pendataan Potensi Desa (Podes)/
 Source : BPS–Statistics Indonesia, Village Potential Data Collection

Tabel 6.3 Banyaknya Desa Menurut Keberadaan Penerangan Jalan Utama Desa di Kabupaten Lampung Tengah 2018-2020
Number of Villages According to Existence of Village Main Street Lighting in Lampung Tengah Regency 2018-2020

Kecamatan Subdistrict	2018	2019	2020
(1)	(2)	(3)	(4)
Sumber Penerangan Jalan Utama / Main Street Lighting			
Listrik Pemerintah / Government Electricity	102	198	169
Listrik Non Pemerintah / Non-Government Electricity	205	113	142
Non Listrik / Non Electric	-	-	-

Catatan/Note:

Sumber : BPS, Pendataan Potensi Desa (Podes)/
 Source : BPS–Statistics Indonesia, Village Potential Data Collection

Tabel 6.4 Jumlah Pelanggan dan Pemakaian Air yang Disalurkan Menurut Kecamatan, 2020
Number of Customers and Use of Distributed Water by District, 2020

Kecamatan Subdistrict	Pelanggan Number of Customers	Air Disalurkan Distributed Water (m ³)	Nilai Value (Rp)
(1)	(2)	(3)	(4)
Padang Ratu	-	-	-
Selagai Lingga	-	-	-
Pubian	-	-	-
Anak Tuha	-	-	-
Anak Ratu Aji	-	-	-
Kali Rejo	40	4339	18 535 300
Sendang Agung	-	-	-
Bangun Rejo	-	-	-
Gunung Sugih	12	400	2 391 000
Bekri	-	-	-
Bumi Ratu Nuban	-	-	-
Trimurjo	-	-	-
Punggur	-	-	-
Kota Gajah	-	-	-

Lanjutan tabel/*Continued Table 6.4*

Kecamatan <i>Subdistrict</i>	Pelanggan <i>Number of Customers</i>	Air Disalurkan <i>Distributed Water</i> (m ³)	Nilai <i>Value</i> (Rp)
(1)	(2)	(3)	(4)
Seputih Raman	-	-	-
Terbanggi Besar	-	-	-
Seputih Agung	-	-	-
Way Pengubuan	-	-	-
Terusan Nunyai	-	-	-
Seputih Mataram	-	-	-
Bandar Mataram	-	-	-
Seputih Banyak	-	-	-
Way Seputih	-	-	-
Rumbia	13	1 048	5 157 000
Bumi Nabung	-	-	-
Putra Rumbia	-	-	-
Seputih Surabaya	44	3 091	17 288 300
Bandar Surabaya	-	-	-
Lampung Tengah	108	8878	43 371 600

Catatan/*Note*: ...
 Sumber : PDAM
 Source : PDAM

<https://lampungtengahkab.bps.go.id>

BAB

Chapter

07

PARIWISATA

TOURISM

DATA USAHA PARIWISATA YANG ADA DI KABUPATEN LAMPUNG TENGAH 2020

Data of Tourism in Lampung Tengah Regency, 2020



RUMAH MAKAN

110



OBJEK
WISATA

47

KOLAM
RENANG

11



HOTEL

17

TEMPAT
TIDUR

504



PENJELASAN TEKNIS

1. Usaha penyediaan akomodasi adalah usaha yang menyediakan pelayanan penginapan yang dapat dilengkapi dengan pelayanan pariwisata lainnya. Usaha penyediaan akomodasi dapat berupa hotel, vila, pondok wisata, bumi perkemahan, persinggahan karavan, dan akomodasi lainnya yang digunakan untuk tujuan pariwisata.
2. Hotel adalah penyediaan akomodasi secara harian berupa kamar-kamar di dalam satu bangunan yang dapat dilengkapi dengan jasa pelayanan makan dan minum, kegiatan hiburan dan atau fasilitas lainnya. Hotel terdiri dari hotel berbintang dan hotel non- bintang.
3. Hotel bintang adalah usaha penyediaan jasa pelayanan penginapan, makan minum serta jasa lainnya bagi umum dengan menggunakan sebagian atau seluruh bangunan. Usaha ini dikelola secara komersial serta memenuhi ketentuan persyaratan sebagai hotel bintang (termasuk berlian) yang ditetapkan dalam surat keputusan instansi yang membinanya. Misalnya hotel bintang lima, hotel bintang empat dan seterusnya.
4. Tingkat penghunian kamar hotel adalah persentase banyaknya malam kamar yang dihuni terhadap banyaknya malam

TECHNICAL NOTES

1. *The business of providing accommodation is a business that provides specialty services that can be equipped with other tourism services. It includes hotel, villa, cottage, camping, caravan stop, and other accommodation that are used for tourism purposes.*
2. *Hotel is a daily supply of accommodation rooms within a building which can be equipped with eating and drinking services, entertainment activities and/or other facilities. Hotel consists of a classified hotel and a non-classified hotel.*
3. *A star hotel is the business of providing an accommodation, eating and drinking as well as other services for the public by using a building or a part of a building. It is managed commercially and meets specified requirements as a star hotel (including diamonds) set forth in the decree of fostering agency. For example, five star hotel, four ugait nulla facilisi. star hotel, and so on.*
4. *Room occupancy rate is the number of room-nights occupied divided by the number of room-nights available, multiplied by 100*

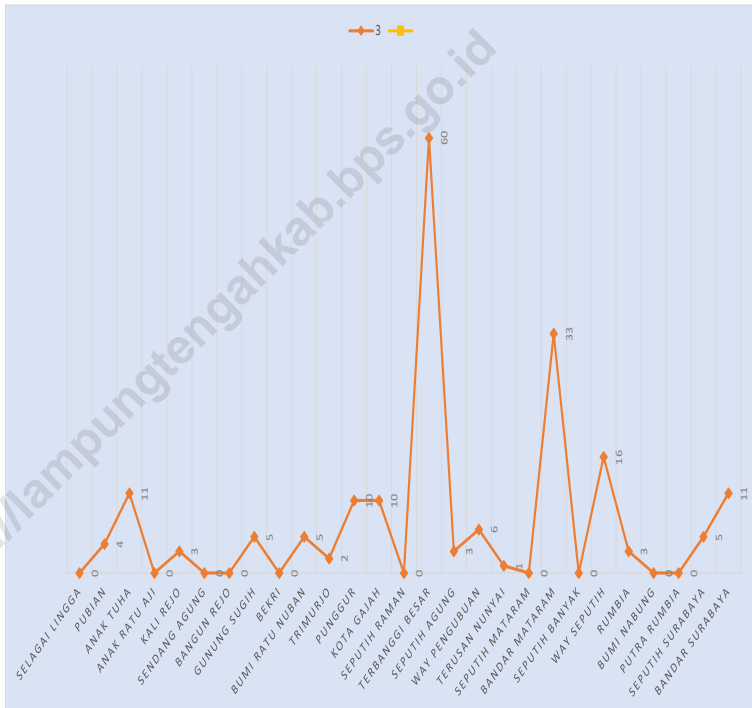
- kamar yang tersedia.
5. Rata-rata lamanya tamu menginap adalah banyaknya malam tempat tidur yang terpakai (malam tamu) dengan banyaknya tamu yang menginap di hotel atau akomodasi lainnya.
5. *Average length of stay is the number of bed-nights used (guest night) divided by the number of guests coming to spend the night at the accommodation percent.*

<https://lampungtengahkab.bps.go.id>

Gambar 7.1
Figures

Jumlah Rumah Makan/Restoran Menurut Kecamatan, 2018-2020

Number of Restaurants by Subdistrict, 2018-2020



Sumber: Dinas Pariwisata Kabupaten Lampung Tengah
SOURCE : Tourism Service Lampung Tengah Regency

Tabel
Table 7.1**Jumlah Rumah Makan/Restoran Menurut Kecamatan,
2018-2020**
Number of Restaurants by Subdistrict, 2018-2020

Kecamatan Subdistrict	2018	2019	2020
(1)	(3)	(4)	(5)
Padang Ratu	2	4	3
Selagai Lingga	1	1	-
Pubian	-	4	4
Anak Tuha	-	12	11
Anak Ratu Aji	-	-	-
Kali Rejo	-	3	3
Sendang Agung	-	-	-
Bangun Rejo	-	-	-
Gunung Sugih	9	16	5
Bekri	-	-	-
Bumi Ratu Nuban	4	4	5
Trimurjo	1	6	2
Punggur	9	20	10
Kota Gajah	2	19	10

Lanjutan tabel /Continued Table 7.1

Kecamatan Subdistrict	2018	2019	2020
(1)	(3)	(4)	(5)
Seputih Raman	-	-	-
Terbanggi Besar	14	58	60
Seputih Agung	-	3	3
Way Pengubuan	-	6	6
Terusan Nunyai	1	1	1
Seputih Mataram	-	-	-
Bandar Mataram	-	33	33
Seputih Banyak	-	-	-
Way Seputih	-	15	16
Rumbia	2	4	3
Bumi Nabung	-	-	-
Putra Rumbia	-	-	-
Seputih Surabaya	1	5	5
Bandar Surabaya	-	20	11
Lampung Tengah	46	294	191

Catatan/Note: ...

Sumber: BPS Kabupaten Lampung Tengah

Source: BPS - Statistics of Lampung Tengah Regency

Tabel 7.2
Table

Jumlah Akomodasi Hotel d Kabupaten Lampung Tengah, 2020
Number of Hotel Accommodations in Lampung Tengah Regency, 2020

Nama Hotel Hotel Name	Kamar Rooms	Tempat Tidur Beds	Karyawan/ Employee	
			Laki-laki/ Male	Perempuan/ Female
(1)	(2)	(3)	(4)	(5)
1. Hotel BBC	145	270	24	26
2. Lee	40	55	4	1
3. Wisata	22	22	5	7
4. Bunda	20	40	8	2
5. Bukit Barisan	12	25	3	1
6. Citra	14	30	3	3
7. Sriwijaya	10	30	3	1
8. Indah Permai 1	12	40	3	2
9. Indah Permai 2	1	40	1	2
10. Angkling Kesumo	13	30	2	1
11. Mandarin Lee	22	40
12. Garuda	12	24	5	2
13. Assyafiyah	10	18
14. New Star One	10	10
15. Mamiri	20	40	3	2
16. Kurnia	15	30	3	1
17. Tegar	15	30	2	1
Lampung Tengah	248	504	45	26

Sumber: Dinas Pariwisata Kabupaten Lampung Tengah
SOURCE : Tourism Service Lampung Tengah Regency

Tabel
Table

Kecamatan Subdistrict	2017	2018	2019	2020
(1)	(2)	(3)	(4)	(5)
Padang Ratu	...	-	-	-
Selagai Lingga	...	-	-	-
Pubian	...	-	-	-
Anak Tuha	...	-	-	-
Anak Ratu Aji	...	-	-	-
Kali Rejo	...	-	1	-
Sendang Agung	...	-	-	-
Bangun Rejo	...	-	-	-
Gunung Sugih	...	7	7	2
Bekri	...	-	-	-
Bumi Ratu Nuban	...	-	-	-
Trimurjo	...	1	1	-
Punggur	...	-	-	-
Kota Gajah	...	2	2	2

Lanjutan tabel/*Continued Table 7.3*

Kecamatan Subdistrict	2017	2018	2019	2020
(1)	(2)	(3)	(4)	(5)
Seputih Raman	...	-	-	-
Terbanggi Besar	...	10	13	9
Seputih Agung	...	-	-	-
Way Pengubuan	...	-	-	-
Terusan Nunyai	...	-	-	-
Seputih Mataram	...	-	-	-
Bandar Mataram	...	-	-	-
Seputih Banyak	...	5	6	6
Way Seputih	...	-	-	-
Rumbia	...	4	7	6
Bumi Nabung	...	-	1	-
Putra Rumbia	...	-	-	-
Seputih Surabaya	...	3	4	2
Bandar Surabaya	...	1	1	1
Lampung Tengah	...	33	43	28

Catatan/Note: ...

Sumber : BPS Kabupaten Lampung Tengah

Source : BPS - Statistics of Lampung Tengah Regency

**Tabel
Table 7.4**

Data Usaha Pariwisata yang Ada di Kabupaten Lampung Tengah, 2020

Data of Tourism in Lampung Tengah Regency, 2020

<i>Pariwisata Lampung Tengah Tourism of Lampung Tengah</i>	Jumlah Total	Keterangan Note
(1)	(2)	(3)
1. Obyek Wisata	47	termasuk wisata alam, wisata religi, wisata budaya, dan wisata agro
2. Hotel Bintang		
- Jumlah Hotel	1	-
- Kamar Hotel	145	-
3. Hotel Melati		
- Jumlah Hotel	14	-
- Kamar Hotel	231	-
4. Rumah Makan		
- Jumlah Rumah Makan	110	-
5. Hiburan Umum		
- Kolam Renang	11	-
- Rumah Bilyard	5	-

Catatan/Note: ...

Sumber : Dinas Pariwisata Kabupaten Lampung Tengah

Source : Tourism Service Lampung Tengah Regency

<https://lampungtengahkab.bps.go.id>

BAB Chapter 08

TRANSPORTASI DAN KOMUNIKASI *TRANSPORTATION AND COMMUNICATION*



BANYAKNYA MENARA BASED TRANSMISION SYSTEM TELEPON SELULER MENURUT KECAMATAN DI KABUPATEN LAMPUNG TENGAH, 2020

*Number of Based Transmision System Celuler Telephon
by Subdistrict in Lampung Tengah Regency, 2020*



PENJELASAN TEKNIS

1. Kendaraan bermotor adalah setiap kendaraan yang digerakkan oleh peralatan teknik yang ada pada kendaraan tersebut, biasanya digunakan untuk angkutan orang atau barang di atas jalan raya selain kendaraan yang berjalan di atas rel. Kendaraan bermotor yang dicatat adalah semua jenis kendaraan kecuali kendaraan bermotor TNI/Polri dan Korps Diplomatik.
2. Mobil penumpang adalah setiap kendaraan bermotor yang dilengkapi dengan tempat duduk untuk sebanyak-banyaknya delapan orang, tidak termasuk tempat duduk untuk pengemudi, baik dilengkapi atau tidak dilengkapi bagasi.
3. Mobil bis adalah setiap kendaraan bermotor yang dilengkapi dengan tempat duduk untuk lebih dari delapan orang, tidak termasuk tempat duduk untuk pengemudi, baik dilengkapi atau tidak dilengkapi bagasi.
4. Mobil truk adalah setiap kendaraan bermotor yang digunakan untuk angkutan barang, selain mobil penumpang, mobil bis.

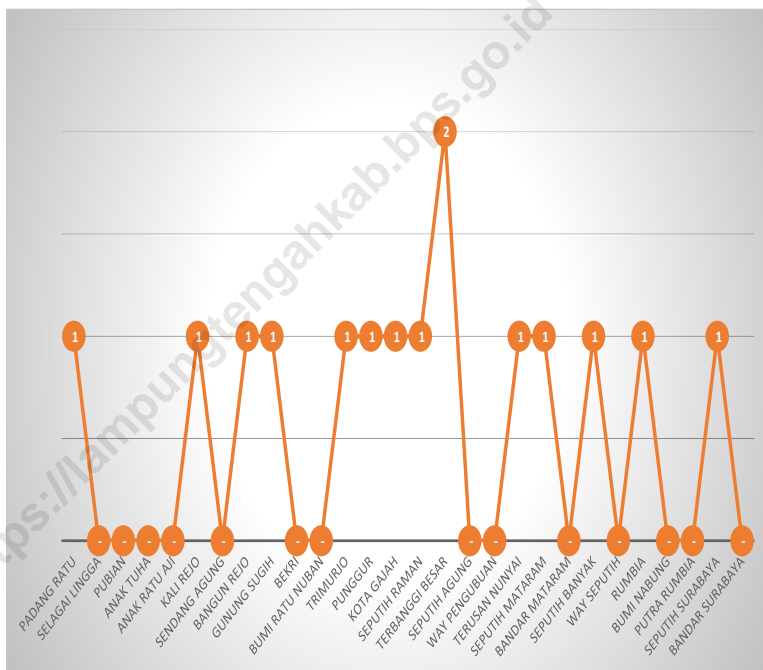
TECHNICAL NOTES

1. *Motor vehicles are any kind of vehicles motorized by machine set up in those vehicles, they are usually used for transporting peoples or goods on roads except vehicles moving along a railway line. The data cover all kinds of motor vehicles except those belong to Indonesia Army Force Indonesian State Police and Diplomatic Corps.*
2. *Passenger cars are any motor vehicles with no more than eight seats, excluding seat for driver, it can be with or without hoot.*
3. *Buses are large passenger cars having seats for more than eight passengers, excluding seat for driver, it can be with or without hoot.*
4. *Trucks are any motor vehicles used to transport goods excluding passenger cars, buses, and motorcycles.*

Gambar 8.1
Figures

Jumlah Kantor Pos Pembantu Menurut Kecamatan di Kabupaten Lampung Tengah, 2020

Number of Supporting Post Offices by District in Lampung Tengah Regency, 2020



Catatan/Note: ...

Sumber : PT POS Kabupaten Lampung Tengah

Source : TPT POS of Lampung Tengah Regency

8.1 TRANSPORTASI TRANSPORTATION

Tabel 8.1.1 **Panjang Jalan Menurut Tingkat Kewenangan Pemerintahan di Kabupaten Lampung Tengah (km), 2018–2020**
Table 8.1.1 ***Length of Roads by Level of Government Authority in Lampung Tengah Regency (km), 2018–2020***

Tingkat Kewenangan Pemerintahan <i>Level of Government Authority</i>	2018	2019	2020
(1)	(2)	(3)	(4)
Negara/ <i>State</i>
Provinsi/ <i>Province</i>
Kabupaten/Kota <i>Regency/Municipality</i>	1343,33	1343,33	1343,33
Jumlah/Total	1343,33	1343,33	1343,33

Catatan/*Note*: ...

Sumber : Dinas Binamarga Kabupaten Lampung Tengah

Source : *Highway Construction and Maintenance Service of Lampung Tengah Regency*

8.1.2 Panjang Jalan Menurut Jenis Permukaan Jalan di Kabupaten/Kota Lampung Tengah (km), 2018–2020
Length of Roads by Type of Road Surface in Lampung Tengah Regency (km), 2018–2020

**Tabel
Table**

Jenis Permukaan Jalan Type of Road Surface (1)	2018		2019		2020	
	Km (2)	% (3)	Km (4)	% (5)	Km (6)	% (7)
Aspal/Paved	998,802	74,36	1015,605	75,6	1076,243	80,12
Kerikil/Gravel	298,28	22,2	271,577	20,22	214,12	15,94
Tanah/Soil	33,591	2,5	33,576	2,5	20,566	1,53
Lainnya/Others	12,653	0,94	22,568	1,68	32,392	2,41
Jumlah/Total	1,045,046		1,343,326		1,129,201	

Catatan/Note: ...

Sumber : Dinas Binamarga Kabupaten Lampung Tengah

Source : Highway Construction and Maintenance Service of Lampung Tengah Regency

Tabel 8.1.3 Panjang Jalan Menurut Kondisi Jalan di Kabupaten/Kota Lampung Tengah (km), 2018–2020
Table *Length of Roads by Condition of Roads in Lampung Tengah Regency (km), 2018–2020*

Kondisi Jalan Condition of Roads	2018	2019	2020
(1)	(2)	(3)	(4)
Baik/Good	804,75	731,221	395,08
Sedang/Moderate	17,35	89,191	362,62
Rusak/Damage	47,793	40,133	577,81
Rusak Berat/Severely Damage	473,44	482,783	7,82
Jumlah/Total	1 343,33	1 343,33	1343,33

Catatan/Note: ...

Sumber : Dinas Binamarga Kabupaten Lampung Tengah

Source : Highway Construction and Maintenance Service of Lampung Tengah Regency

Tabel 8.1.4 Banyaknya Kendaraan Wajib Uji dan Kendaraan yang Diuji Menurut Jenis Kendaraan di Kabupaten Lampung Tengah, 2020
Number of Vehicle Having Compulsory Test and Vehicle Being Tested by Types of Vehicle in Lampung Tengah Regency, 2020

Jenis Kendaraan Type of Vehicles	Jumlah Kendaraan Wajib Uji (berdasarkan kartu induk)/ Number of Vehicles Tested		
	Umum/ Public	Tidak umum/Private	jumlah/ Total
(1)	(2)	(3)	(4)
Mobil Penumpang/Transportation Vehicle	1	-	1
Mobil Barang/Truck	1993	6054	8047
Mobil Bus/Buses	74	50	124
Kereta Tempelan/Additional Wagon	-	25	25
Lainnya/Others	-	-	-
Jumlah/Total	2068	6129	8197

Lanjutan Tabel/*Continued Table 8.1.4*

Jenis Kendaraan <i>Type of Vehicles</i>	Jumlah Kendaraan yang Diuji/ <i>Number of Vehicles Tested</i>		
	Uji Pertama/ <i>First Test</i>	Uji Berkala/ <i>Periodic Test</i>	jumlah/ <i>Total</i>
(1)	(5)	(6)	(7)
Mobil Penumpang/ <i>Transportation Vehicle</i>	1	1	2
Mobil Barang/ <i>Truck</i>	438	7608	8046
Mobil Bus/ <i>Buses</i>	1	123	124
Kereta Tempelan/ <i>Additional Wagon</i>	1	24	25
Lainnya/ <i>Others</i>	-	-	-
Jumlah/<i>Total</i>	441	7756	8197

Catatan/*Note:*

...

Sumber : Dinas Binamarga Kabupaten Lampung Tengah

Source : Highway Construction and Maintenance Service of Lampung Tengah Agency

Tabel 8.1.5 Uji Berkala Pertama berdasarkan Jenis Kendaraan di Kabupaten Lampung Tengah, 2020
Number of Vehicle Having First Compulsory Test Based on Type of Vehicles in Lampung Tengah Regency, 2020

Jenis Kendaraan Type of Vehicles	Jumlah Kendaraan yang Terdaftar (berdasarkan STNK)/ Number of Registered Vehicle (based on STNK)		
	Umum/ Public	Tidak umum/Private	jumlah/ Total
(1)	(2)	(3)	(4)
Mobil Penumpang/Transportation Vehicle	1	-	1
Mobil Barang/Truck	85	353	438
Mobil Bus/Buses	-	1	1
Kereta Tempelan/Additional Wagon	-	1	1
Lainnya/Others	-	-	-
Jumlah/Total	86	355	441

Lanjutan Tabel/Continued Table 8.1.5

Jenis Kendaraan Type of Vehicles	Jumlah Kendaraan yang Diuji/ Number of Vehicles Tested				Jumlah/ Total
	Pemerintah/State		Swasta/Private		
	Umum/ Public	Tidak Umum/ non Private	Umum/ Public	Tidak Umum/ non Private	
(1)	(5)	(6)	(7)	(8)	(9)
Mobil Penumpang/Transportation Vehicle	-	-	1	-	1
Mobil Barang/Truck	-	-	1993	6054	8047
Mobil Bus/Buses	-	-	74	50	124
Kereta Tempelan/Additional Wagon	-	-	-	25	25
Lainnya/Others	-	-	-	-	-
Jumlah/Total	-	-	-	6129	8197

Catatan/Note: ...

Sumber : Dinas Perhubungan Kabupaten Lampung Tengah

Source : Transportation Service of Lampung Tengah Regency

Tabel 8.1.6 Banyaknya Kendaraan Umum yang Diuji per Bulan di Kabupaten Lampung Tengah, 2020
Table 8.1.6 Number of Public Vehicle Tested per Month in Lampung Tengah Regency, 2020

Bulan Month	Umum/ Public					Jumlah
	Truk	Pick Up	Bus	Mikrolet	Oplet	
(1)	(2)	(3)	(4)	(5)	(6)	(7)
1. Januari/January	79	-	5	-	-	84
2. Februari/February	129	1	4	-	-	134
3. Maret/March	201	4	8	-	1	214
4. April/April	205	-	8	-	-	213
5. Mei/May	122	-	1	-	-	123
6. Juni/June	496	11	15	-	-	522
7. Juli/July	264	2	15	-	-	281
8. Agustus/August	63	-	6	-	-	69
9. September/September	59	-	3	-	-	62
10. Oktober/October	58	-	2	-	-	60
11. Nopember/November	125	1	2	-	-	128
12. Desember/December	170	3	5	-	-	178
Lampung Tengah	1971	22	74	-	1	2068

Catatan/Note: ...

Sumber : Dinas Perhubungan Kabupaten Lampung Tengah

Source : Transportation Service of Lampung Tengah Regency

Tabel 8.1.7 Banyaknya Kendaraan Tak Umum yang Diuji per Bulan di Kabupaten Lampung Tengah, 2020
Table 8.1.7 Number of Private Vehicle Tested per Month in Lampung Tengah Regency, 2020

Bulan Month	Umum/ Public					Jumlah
	Truk	Pick Up	Bus	Mikrolet	Oplet	
(1)	(2)	(3)	(4)	(5)	(6)	(7)
1. Januari/January	120	339	-	1	3	463
2. Februari/February	154	368	2	-	6	530
3. Maret/March	231	347	1	-	5	584
4. April/April	157	241	1	-	16	415
5. Mei/May	100	174	-	-	2	276
6. Juni/June	358	426	18	-	111	913
7. Juli/July	476	378	12	1	29	896
8. Agustus/August	214	224	-	-	9	447
9. September/September	209	204	-	-	2	415
10. Oktober/October	170	207	3	3	5	388
11. Nopember/November	110	249	3	9	5	376
12. Desember/December	170	233	10	11	2	426
Lampung Tengah	2469	3390	50	25	195	6129

Catatan/Note: ...

Sumber : Dinas Perhubungan Kabupaten Lampung Tengah

Source : Transportation Service of Lampung Tengah Regency

Tabel 8.1.8 Banyaknya Kendaraan Umum yang Diuji per Bulan di Kabupaten Lampung Tengah, 2020
Table 8.1.8 Number of Public Vehicle Tested per Month in Lampung Tengah Regency, 2020

Bulan Month	Jumlah Kendaraan Yang Di Uji/ Number of Vehicle Tested	Umum/ Public		
		Upah Uji/ fees	Leges/ Leges	Denda/ Penalty
(1)		(2)	(3)	(4)
1. Januari/January	547	Rp57.430.000,00	-	-
2. Februari/February	664	Rp69.720.000,00	-	-
3. Maret/March	797	Rp.83.665.000,00	-	-
4. April/April	628	Rp65.935.000,00	-	-
5. Mei/May	399	Rp41.895.000,00	-	-
6. Juni/June	1435	Rp150.675.000,00	-	-
7. Juli/July	1177	Rp123.772.200,00	-	-
8. Agustus/August	516	Rp54.180.000,00	-	-
9. September/September	477	Rp50.085.000,00	-	-
10. Oktober/October	448	Rp47.025.000,00	-	-
11. Nopember/November	504	Rp52.875.000,00	-	-
12. Desember/December	605	Rp63.450.000,00	-	-
Lampung Tengah	8197	Rp860.707.200	-	-

Catatan/Note: ...
 Sumber : Dinas Perhubungan Kabupaten Lampung Tengah
 Source : Transportation Service of Lampung Tengah Regency

8.2 KOMUNIKASI COMMUNICATION

Tabel 8.2.1 Jumlah Kantor Pos Pembantu Menurut Kecamatan di Kabupaten Lampung Tengah, 2017–2020
Number of Post Offices Subsidiaries by Subdistrict in Lampung Tengah Regency, 2017–2020

Kecamatan Subdistrict	2017	2018	2019	2020
(1)	(2)	(3)	(4)	(5)
1. Padang Ratu	1	1	1	1
2. Selagai Lingga	-	-	-	-
3. Pubian	-	-	-	-
4. Anak Tuha	-	-	-	-
5. Anak Ratu Aji	-	-	-	-
6. Kalirejo	1	1	1	1
7. Sendang Agung	-	-	-	-
8. Bangun Rejo	1	1	1	1
9. Gunung Sugih	1	1	1	1
10. Bekri	-	-	-	-
11. Bumi Ratu Nuban	-	-	-	-
12. Trimurjo	1	1	1	1
13. Punggur	1	1	1	1
14. Kota Gajah	1	1	1	1

Lanjutan Tabel/*Continued Table 8.2.1*

Kecamatan Subdistrict	2017	2018	2019	2020
(1)	(2)	(3)	(4)	(5)
15. Seputih Raman	1	1	1	1
16. Terbanggi Besar	2	2	2	2
17. Seputih Agung	-	-	-	-
18. Way Pengubuan	-	-	-	-
19. Terusan Nunyai	1	1	1	1
20. Seputih Mataram	1	1	1	1
21. Bandar Mataram	-	-	-	-
22. Seputih Banyak	1	1	1	1
23. Way Seputih	-	-	-	-
24. Rumbia	1	1	1	1
25. Bumi Nabung	-	-	-	-
26. Putra Rumbia	-	-	-	-
27. Seputih Surabaya	1	1	1	1
28. Bandar Surabaya	-	-	-	-
Lampung Tengah	15	15	15	15

Catatan/Note: ...
 Sumber : PT POS Kabupaten Lampung Tengah
 Source : TPT POS of Lampung Tengah Regency

Tabel 8.2.2
Table

Banyaknya Menara Based Transmision Sistem Telepon Seluler Menurut Kecamatan di Kabupaten Lampung Tengah, 2020

Number of Based Transmission System Celuler Telephone by Subdistrict in Lampung Tengah Regency, 2020

Kecamatan Subdistrict	Telkomsel	Protelindo	TBG	XL Axiata	Indosat	Mitratel	Telkom
(1)	(2)	(3)	(4)	(5)	(6)	(7)	(8)
1. Padang Ratu	3	-	2	1	-	-	-
2. Selagai Lingga	3	-	-	2	1	1	-
3. Pubian	1	-	2	-	-	-	-
4. Anak Tuha	3	-	2	1	1	-	-
5. Anak Ratu Aji	1	-	-	-	-	1	1
6. Kalirejo	2	3	4	1	2	1	-
7. Sendang Agung	3	-	-	1	1	-	-
8. Bangun Rejo	2	2	1	1	1	1	-
9. Gunung Sugih	3	2	4	3	2	-	-
10. Bekri	1	-	1	1	1	-	-
11. Bumi Ratu Nuban	3	3	1	1	-	-	-
12. Trimurjo	3	4	3	1	1	-	-
13. Punggur	1	1	1	1	-	2	-
14. Kota Gajah	2	2	1	2	1	1	-

Lanjutan Tabel/Continued Table 8.2.2

Kecamatan Subdistrict	Telkomsel	Protelindo	TBG	XL Axiata	Indosat	Mitratel	Telkom
(1)	(2)	(3)	(4)	(5)	(6)	(7)	(8)
15. Seputih Raman	2	1	1	1	1	1	1
16. Terbanggi Besar	6	9	3	2	3	4	2
17. Seputih Agung	2	-	2	2	-	-	-
18. Way Pengubuan	2	1	-	3	2	1	-
19. Terusan Nunyai	3	3	3	2	1	1	-
20. Seputih Mataram	2	1	2	1	1	-	1
21. Bandar Mataram	3	2	1	1	4	-	-
22. Seputih Banyak	2	1	1	2	1	2	1
23. Way Seputih	1	-	2	-	-	-	-
24. Rumbia	1	1	-	1	1	2	1
25. Bumi Nabung	2	1	1	-	-	-	-
26. Putra Rumbia	1		1	1	-	-	-
27. Seputih Surabaya	1	2	1	1	1	1	1
28. Bandar Surabaya	2	2	2	1	-	-	-
Jumlah/Total	61	41	42	34	26	19	8

Lanjutan Tabel/*Continued Table* 8.2.2

Kecamatan <i>Subdistrict</i>	Smartfren	STI	IBS	ERA POWER	Lain-lain*
(1)	(9)	(10)	(11)	(12)	(13)
1. Padang Ratu	-	-	-	-	3
2. Selagai Lingga	-	-	-	-	-
3. Pubian	-	-	-	-	-
4. Anak Tuha	-	-	-	1	1
5. Anak Ratu Aji	1	-	-	-	-
6. Kalirejo	-	1	1	1	-
7. Sendang Agung	-	-	-	-	-
8. Bangun Rejo	-	-	-	1	-
9. Gunung Sugih	-	-	-	-	1
10. Bekri	-	-	-	-	-
11. Bumi Ratu Nuban	1	-	1	-	-
12. Trimurjo	-	-	-	1	1
13. Punggur	-	-	-	-	1
14. Kota Gajah	1	-	-	-	1

Lanjutan Tabel/*Continued Table 8.2.2*

Kecamatan Subdistrict	Smartfren	STI	IBS	ERA POWER	Lain-lain*
(1)	(9)	(10)	(11)	(12)	(13)
15. Seputih Raman	1	-	-	-	-
16. Terbanggi Besar	1	-	1	-	2
17. Seputih Agung	-	-	-	-	-
18. Way Pengubuan	1	-	1	-	-
19. Terusan Nunyai	-	-	1	-	1
20. Seputih Mataram	-	-	-	-	-
21. Bandar Mataram	-	-	-	-	1
22. Seputih Banyak	-	-	-	-	-
23. Way Seputih	-	1	-	-	-
24. Rumbia	-	-	-	-	-
25. Bumi Nabung	-	-	-	-	-
26. Putra Rumbia	-	-	-	-	-
27. Seputih Surabaya	-	1	-	-	-
28. Bandar Surabaya	-	-	-	-	-
Jumlah/Total	6	3	5	4	12

Catatan/Note: * Menara BTS Polda, LSK, CTS, PT CMI, PT KAI dan Centratama
 Sumber: Dinas Komunikasi dan Informatika Kabupaten Lampung Tengah/
 Source : Communication and Information Service of Lampung Tengah Regency

BAB

Chapter

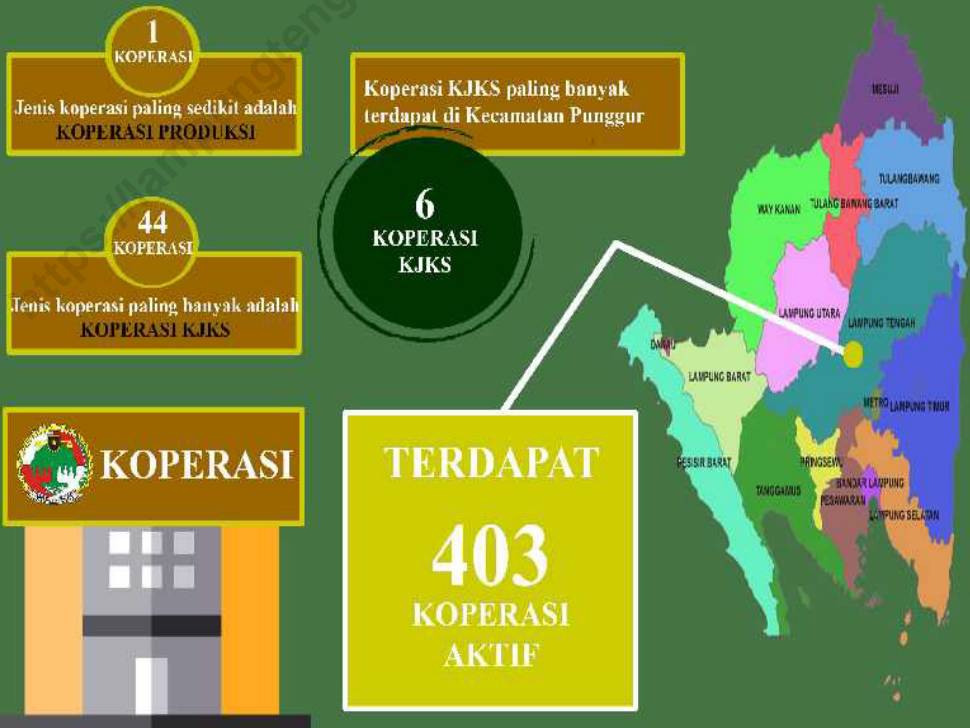
09

PERBANKAN, KOPERASI, DAN HARGA-HARGA

BANKING, COOPERATIVE, AND PRICES

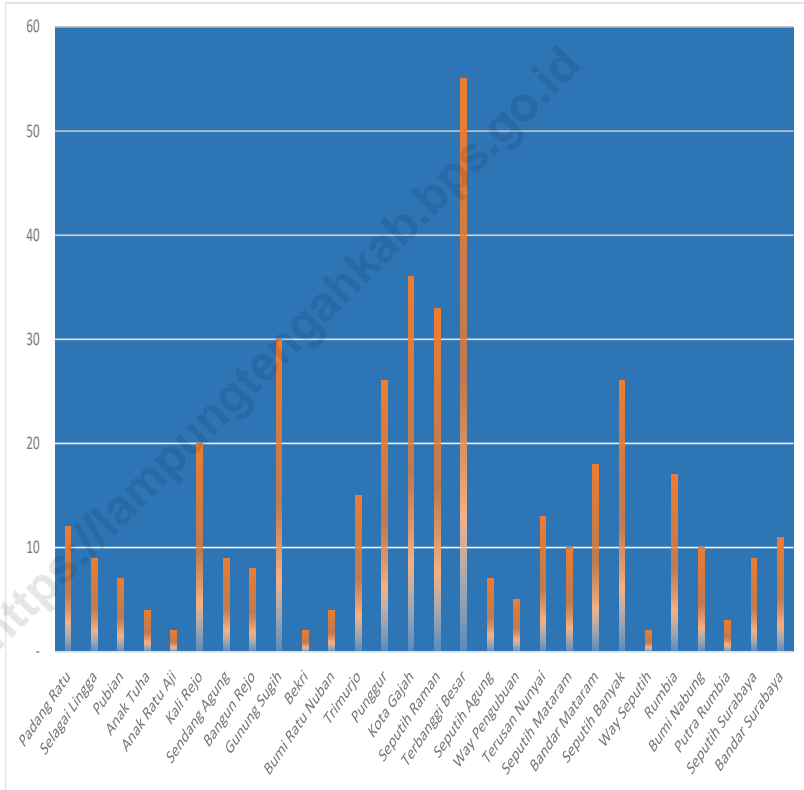
JUMLAH KOPERASI MENURUT JENIS KOPERASI DAN KECAMATAN DI KABUPATEN LAMPUNG TENGAH, 2020

Number of Cooperative by Kind of Cooperative and Subdistrict in Lampung Tengah Regency, 2020



Gambar 9.1
Figures

Jumlah Koperasi Menurut Kelompok Koperasi dan Kecamatan di Kabupaten Lampung Tengah, 2020
Number of Cooperatives according to Cooperative and Sub-District Groups in Lampung Tengah Regency, 2020



Sumber : Dinas Koperasi dan Usaha Kecil Menengah Kabupaten Lampung Tengah/
Source : ECooperatives and Small and Medium Enterprises Service of Lampung Tengah Regency

Tabel
Table 9.1**Jumlah Koperasi Aktif Menurut Kecamatan di Kabupaten Lampung Tengah, 2017–2020**
Number of Active Cooperative by Subdistrict in Lampung Tengah Regency, 2017–2020

Kecamatan Subdistrict	2017	2018	2019	2020
(1)	(2)	(3)	(4)	(5)
Padang Ratu	11	11	12	12
Selagai Lingga	9	9	9	9
Pubian	6	6	6	7
Anak Tuha	3	4	4	4
Anak Ratu Aji	2	2	2	2
Kali Rejo	20	20	20	20
Sendang Agung	9	9	9	9
Bangun Rejo	8	8	8	8
Gunung Sugih	28	28	29	30
Bekri	2	2	2	2
Bumi Ratu Nuban	3	4	4	4
Trimurjo	15	15	15	15
Punggur	25	25	26	26
Kota Gajah	35	36	36	36

Lanjutan Tabel/*Continued Table* 9.1

Kecamatan Subdistrict	2017	2018	2019	2020
(1)	(2)	(3)	(4)	(5)
Seputih Raman	32	33	33	33
Terbanggi Besar	52	52	54	55
Seputih Agung	7	7	7	7
Way Pengubuan	5	5	5	5
Terusan Nunyai	12	12	12	13
Seputih Mataram	9	9	10	10
Bandar Mataram	16	17	18	18
Seputih Banyak	25	25	25	26
Way Seputih	2	2	2	2
Rumbia	14	15	16	17
Bumi Nabung	10	10	10	10
Putra Rumbia	3	3	3	3
Seputih Surabaya	9	9	9	9
Bandar Surabaya	11	11	11	11
Lampung Tengah	383	389	397	403

Sumber : Dinas Koperasi dan Usaha Kecil Menengah Kabupaten Lampung Tengah/
 Source : ECooperatives and Small and Medium Enterprises Service of Lampung Tengah Regency

Tabel
Table 9.2**Jumlah Koperasi Menurut Kelompok Koperasi dan Kecamatan di Kabupaten Lampung Tengah, 2020**
Number of Cooperative by Kind of Cooperative and Subdistrict in Lampung Tengah Regency, 2020

Kecamatan Subdistrict	Kelompok Koperasi/ Kind of Cooperative					
	KUD	KOPTAN	KOPONTREN	KSP	KPRI	KOPINKRA
(1)	(2)	(3)	(4)	(5)	(6)	(7)
1. Padang Ratu	-	1	2	1	-	-
2. Selagai Lingga	-	-	-	-	-	-
3. Pubian	-	-	-	2	-	-
4. Anak Tuha	-	1	-	1	-	-
5. Anak Ratu Aji	-	-	-	-	-	-
6. Kalirejo	-	-	3	1	1	-
7. Sendang Agung	1	-	1	-	-	-
8. Bangun Rejo	-	1	1	-	-	-
9. Gunung Sugih	-	4	1	3	6	-
10. Bekri	-	-	-	-	-	-
11. Bumi Ratu Nuban	1	-	-	-	-	-
12. Trimurjo	-	3	-	-	1	-
13. Punggur	-	2	2	1	-	-
14. Kota Gajah	1	3	1	7	1	-

Lanjutan tabel/*Continued Table 9.2*

Kecamatan <i>Subdistrict</i>	Kelompok Koperasi/ <i>Kind of Cooperative</i>					
	KUD	KOPTAN	KOPONTREN	KSP	KPRI	KOPINKRA
(1)	(2)	(3)	(4)	(5)	(6)	(7)
15. Seputih Raman	-	8	-	4	-	-
16. Terbanggi Besar	-	4	1	6	5	-
17. Seputih Agung	-	-	1	1	-	-
18. Way Pengubuan	-	1	-	-	-	-
19. Terusan Nunyai	-	2	1	-	-	-
20. Seputih Mataram	-	5	-	1	-	-
21. Bandar Mataram	-	6	-	1	-	-
22. Seputih Banyak	-	1	-	1	1	-
23. Way Seputih	-	-	-	-	-	-
24. Rumbia	-	2	-	2	2	-
25. Bumi Nabung	-	-	-	1	-	-
26. Putra Rumbia	-	-	-	-	-	-
27. Seputih Surabaya	-	2	-	2	-	-
28. Bandar Surabaya	-	-	-	-	-	-
Lampung Tengah	3	46	14	35	17	-

Lanjutan tabel/Continued Table 9.2

Kecamatan Subdistrict	Kelompok Koperasi/ Kind of Cooperative						
	KOPKAR	KOPNAK	KOPPAS	KSU	KOP. Angkutan	KOP. Lain	KOPDIT
(1)	(8)	(9)	(10)	(11)	(12)	(13)	(14)
1. Padang Ratu	-	1	-	-	-	5	-
2. Selagai Lingga	1	-	1	-	-	7	-
3. Pubian	-	-	-	1	-	3	-
4. Anak Tuha	-	-	-	-	-	2	-
5. Anak Ratu Aji	1	-	-	-	-	-	-
6. Kalirejo	2	-	1	1	-	5	-
7. Sendang Agung	-	1	-	-	-	4	-
8. Bangun Rejo	1	-	-	-	-	4	-
9. Gunung Sugih	1	1	-	3	-	10	-
10. Bekri	-	-	-	-	-	2	-
11. Bumi Ratu Nuban	-	-	-	-	-	1	-
12. Trimurjo	1	-	-	-	-	4	-
13. Punggur	1	-	-	2	-	9	-
14. Kota Gajah	1	-	-	1	-	13	-

Lanjutan tabel/*Continued Table 9.2*

Kecamatan Subdistrict	Kelompok Koperasi/ <i>Kind of Cooperative</i>						
	KOPKAR	KOPNAK	KOPPAS	KSU	KOP. Angkutan	KOP. Lain	KOPDIT
(1)	(8)	(9)	(10)	(11)	(12)	(13)	(14)
15. Seputih Raman	3	-	-	2	-	11	-
16. Terbanggi Besar	4	2	-	3	-	22	-
17. Seputih Agung	-	-	-	-	-	4	-
18. Way Pengubuan	1	-	-	1	-	2	-
19. Terusan Nunyai	2	-	-	1	-	6	-
20. Seputih Mataram	1	-	-	-	-	3	-
21. Bandar Mataram	1	-	-	2	-	8	-
22. Seputih Banyak	2	1	-	5	-	10	-
23. Way Seputih	-	-	-	-	-	2	-
24. Rumbia	-	-	-	-	-	9	-
25. Bumi Nabung	2	-	-	-	-	3	-
26. Putra Rumbia	-	-	-	-	-	3	-
27. Seputih Surabaya	-	-	-	1	-	2	-
28. Bandar Surabaya	-	-	-	3	-	5	-
Lampung Tengah	25	6	2	26	-	159	-

Lanjutan tabel/Continued Table 9.2

Kecamatan Subdistrict	Kelompok Koperasi/ Kind of Cooperative					
	KOP. PEMUDA	KOP. WANITA	KOP. PED. K5	KOP. HUT	KOP. IKAN	KOP. MASYARAKAT
(1)	(15)	(16)	(17)	(18)	(19)	(20)
1. Padang Ratu	-	-	-	-	-	-
2. Selagai Lingga	-	-	-	-	-	-
3. Pubian	-	-	-	-	-	-
4. Anak Tuha	-	-	-	-	-	-
5. Anak Ratu Aji	-	1	-	-	-	-
6. Kalirejo	1	-	-	-	1	-
7. Sendang Agung	-	-	-	-	-	-
8. Bangun Rejo	-	-	-	-	-	-
9. Gunung Sugih	-	1	-	-	-	-
10. Bekri	-	-	-	-	-	-
11. Bumi Ratu Nuban	-	-	1	-	-	-
12. Trimurjo	-	2	-	-	-	-
13. Punggur	-	2	-	-	-	-
14. Kota Gajah	-	2	-	-	-	-

Lanjutan tabel/*Continued Table 9.2*

Kecamatan <i>Subdistrict</i>	Kelompok Koperasi/ <i>Kind of Cooperative</i>					
	KOP. PEMUDA	KOP. WANITA	KOP. PED. K5	KOP. HUT	KOP. IKAN	KOP. MASYARAKAT
(1)	(15)	(16)	(17)	(18)	(19)	(20)
15. Seputih Raman	-	-	-	-	-	-
16. Terbanggi Besar	1	2	-	-	-	-
17. Seputih Agung	-	-	-	-	-	-
18. Way Pengubuan	-	-	-	-	-	-
19. Terusan Nunyai	-	-	-	-	-	-
20. Seputih Mataram	-	-	-	-	-	-
21. Bandar Mataram	-	-	-	-	-	-
22. Seputih Banyak	-	-	-	-	-	-
23. Way Seputih	-	-	-	-	-	-
24. Rumbia	-	-	-	-	-	-
25. Bumi Nabung	-	-	-	-	-	-
26. Putra Rumbia	-	-	-	-	-	-
27. Seputih Surabaya	-	-	-	-	-	-
28. Bandar Surabaya	-	2	-	-	1	-
Lampung Tengah	2	12	1	-	2	-

Lanjutan tabel/*Continued Table 9.2*

Kecamatan Subdistrict	Kelompok Koperasi/ <i>Kind of Cooperative</i>	
	MASYARAKAT	Jumlah/Total
(1)	(14)	(15)
1. Padang Ratu
2. Selagai Lingga
3. Pubian
4. Anak Tuha
5. Anak Ratu Aji
6. Kalirejo
7. Sendang Agung
8. Bangun Rejo
9. Gunung Sugih
10. Bekri
11. Bumi Ratu Nuban
12. Trimurjo
13. Punggur
14. Kota Gajah

Lanjutan tabel/*Continued Table 9.2*

Kecamatan <i>Subdistrict</i>	Kelompok Koperasi/ <i>Kind of Cooperative</i>	
	MASYARAKAT	Jumlah/Total
(1)	(14)	(15)
15. Seputih Raman
16. Terbanggi Besar
17. Seputih Agung
18. Way Pengubuan
19. Terusan Nunyai
20. Seputih Mataram
21. Bandar Mataram
22. Seputih Banyak
23. Way Seputih
24. Rumbia
25. Bumi Nabung
26. Putra Rumbia
27. Seputih Surabaya
28. Bandar Surabaya
Lampung Tengah

Sumber : Dinas Koperasi dan Usaha Kecil Menengah Kabupaten Lampung Tengah/
 Source : *ECooperatives and Small and Medium Enterprises Service of Lampung Tengah Regency*

Tabel 9.3 Jumlah Koperasi Menurut Jenis Koperasi dan Kecamatan di Kabupaten Lampung Tengah, 2020
Table 9.3 Number of Cooperative by Kind of Cooperative and Subdistrict in Lampung Tengah Regency, 2020

Kecamatan Subdistrict	Jenis Koperasi/ Kind of Cooperative				
	WREDATAMA	BUN	KJKS	ANGKUTAN	KONSUMSI
(1)	(2)	(3)	(4)	(5)	(6)
1. Padang Ratu	-	1	1	-	-
2. Selagai Lingga	-	-	-	-	-
3. Pubian	-	-	1	-	-
4. Anak Tuha	-	-	-	-	-
5. Anak Ratu Aji	-	-	-	-	-
6. Kalirejo	-	1	3	-	-
7. Sendang Agung	-	1	1	-	-
8. Bangun Rejo	-	-	1	-	-
9. Gunung Sugih	-	-	-	-	-
10. Bekri	-	-	-	-	-
11. Bumi Ratu Nuban	-	-	1	-	-
12. Trimurjo	-	-	4	-	-
13. Punggur	1	-	6	-	-
14. Kota Gajah	-	-	5	1	-

Lanjutan tabel//Continued Table 9.3

Kecamatan Subdistrict	Jenis Koperasi/ Kind of Cooperative				
	WREDATAMA	BUN	KJKS	ANGKUTAN	KONSUMSI
(1)	(2)	(3)	(4)	(5)	(6)
15. Seputih Raman	1	-	4	-	-
16. Terbanggi Besar	-	-	2	2	-
17. Seputih Agung	-	-	1	-	-
18. Way Pengubuan	-	-	-	-	-
19. Terusan Nunyai	-	-	1	-	-
20. Seputih Mataram	-	-	-	-	-
21. Bandar Mataram	-	-	-	-	-
22. Seputih Banyak	-	-	5	-	-
23. Way Seputih	-	-	-	-	-
24. Rumbia	-	-	2	-	-
25. Bumi Nabung	-	-	4	-	-
26. Putra Rumbia	-	-	-	-	-
27. Seputih Surabaya	-	-	2	-	-
28. Bandar Surabaya	-	-	-	-	-
Lampung Tengah	2	3	44	3	-

Lanjutan tabel/*Continued Table 9.3*

Kecamatan Subdistrict	Jenis Koperasi/ <i>Kind of Cooperative</i>			JUMLAH/TOTAL
	KOP. PRODUKSI	KOP. JASA	KOP. POLA SYARIAH	
(1)	(7)	(8)	(9)	(10)
1. Padang Ratu	-	-	-	-
2. Selagai Lingga	-	-	-	-
3. Pubian	-	-	-	-
4. Anak Tuha	-	-	-	-
5. Anak Ratu Aji	-	-	-	-
6. Kalirejo	-	-	-	-
7. Sendang Agung	-	-	-	-
8. Bangun Rejo	-	-	-	-
9. Gunung Sugih	-	-	-	-
10. Bekri	-	-	-	-
11. Bumi Ratu Nuban	-	-	-	-
12. Trimurjo	-	-	-	-
13. Punggur	-	-	-	-
14. Kota Gajah	-	-	-	-

Lanjutan tabel/*Continued Table 9.3*

Kecamatan <i>Subdistrict</i>	Jenis Koperasi/ <i>Kind of Cooperative</i>			JUMLAH/TOTAL
	KOP. PRODUKSI	KOP. JASA	KOP. POLA SYARIAH	
(1)	(7)	(8)	(9)	(10)
15. Seputih Raman	-	-	-	-
16. Terbanggi Besar	1	-	-	-
17. Seputih Agung	-	-	-	-
18. Way Pengubuan	-	-	-	-
19. Terusan Nunyai	-	-	-	-
20. Seputih Mataram	-	-	-	-
21. Bandar Mataram	-	-	-	-
22. Seputih Banyak	-	-	-	-
23. Way Seputih	-	-	-	-
24. Rumbia	-	-	-	-
25. Bumi Nabung	-	-	-	-
26. Putra Rumbia	-	-	-	-
27. Seputih Surabaya	-	-	-	-
28. Bandar Surabaya	-	-	-	-
Lampung Tengah	1	-	-	-

Sumber : Dinas Koperasi dan Usaha Kecil Menengah Kabupaten Lampung Tengah/
 Source : *ECooperatives and Small and Medium Enterprises Service of Lampung Tengah Regency*

<https://lampungtengahkab.bps.go.id>

BAB

Chapter

10

PENGELUARAN PENDUDUK

POPULATION EXPENDITURE

MAKANAN

Food

Rp480.895,-

35%



BUKAN MAKANAN

Non-Food

Rp903.893,-

65%



“Pengeluaran per kapita sebulan untuk **bukan makanan** lebih besar daripada untuk makanan”

-2020-

Rp65.240,-



Rokok
Cigarettes

Rp64.633,-



Padi-padian
Cereals

Rp3.276,-



Umbi-umbian
Tubers

Pengeluaran per kapita untuk rokok lebih besar dibanding untuk padi-padian, bahkan hampir sebanding dengan pengeluaran padi-padian ditambah umbi-umbian

PENJELASAN TEKNIS

1. Pengeluaran rata-rata per kapita adalah biaya yang dikeluarkan untuk konsumsi semua anggota rumah tangga selama sebulan baik yang berasal dari pembelian, pemberian maupun produksi sendiri dibagi dengan banyaknya anggota rumah tangga dalam rumah tangga tersebut.

TECHNICAL NOTES

1. *Per capita Average Expenditure is the cost spent for all household members consumption during the month, whether from purchasing, giving or own production, divided by the number of household members in the household.*

<https://lampungtengahkab.bps.go.id>

Tabel 10.1 **Rata-rata Pengeluaran per Kapita Sebulan Menurut Kelompok Komoditas (rupiah) di Kabupaten Lampung Tengah, 2019 dan 2020**
Monthly Average Expenditure per Capita by Commodity Group (rupiahs) in Lampung Tengah Regency, 2019 and 2020

Kelompok Komoditas/Commodity Group	2019	2020
(1)	(2)	(3)
Makanan/Food		
Padi-padian/ <i>Cereals</i>	64633	59 994
Umbi-umbian/ <i>Tubers</i>	3276	3 655
Ikan/udang/cumi/kerang/ <i>Fish/shrimp/common squid/shells</i>	30214	30 162
Daging/ <i>Meat</i>	15394	16 026
Telur dan susu/ <i>Eggs and milk</i>	30206	26 598
Sayur-sayuran/ <i>Vegetables</i>	42503	47 316
Kacang-kacangan/ <i>Legumes</i>	13040	13 295
Buah-buahan/ <i>Fruits</i>	18115	21 206
Minyak dan kelapa/ <i>Oil and coconut</i>	16114	17 005
Bahan minuman/ <i>Beverage stuffs</i>	16958	18 003
Bumbu-bumbuan/ <i>Spices</i>	10758	11 997
Konsumsi lainnya/ <i>Miscellaneous food items</i>	8212	8 996
Makanan dan minuman jadi/ <i>Prepared food and beverages</i>	134875	138 351
Rokok/ <i>Cigarettes</i>	65240	68 291
Jumlah makanan/Total food	469537	480 895
Bukan makanan/Non-food		
Perumahan dan fasilitas rumah tangga/ <i>Housing and household facilities</i>	193274	199 724
Aneka komoditas dan jasa/ <i>Goods and services</i>	92731	100 199
Pakaian, alas kaki, dan tutup kepala/ <i>Clothing, footwear, and headgear</i>	33170	31 329
Komoditas tahan lama/ <i>Durable goods</i>	62315	45 590
Pajak, pungutan, dan asuransi/ <i>Taxes and insurance</i>	22487	27 168
Keperluan pesta dan upacara/kenduri/ <i>Parties and ceremonies</i>	11470	18 988
Jumlah bukan makanan/Total non-food	415446	422 998
Jumlah/Total	884983	903 893

Catatan/Note: ...

Sumber/Source: BPS, Survei Sosial Ekonomi Nasional (Susenas) Maret/BPS-Statistics Indonesia, National Socioeconomic Survey March

Tabel
Table 10.2

Persentase Pengeluaran per Kapita Sebulan Menurut Kelompok Komoditas di Kabupaten Lampung Tengah, 2019 dan 2020
Percentage of Monthly Expenditure per Capita by Commodity Group in Lamung Tengah Regency, 2019 and 2020

Kelompok Komoditas/Commodity Group	2019	2020
(1)	(2)	(3)
Makanan/Food		
Padi-padian/ <i>Cereals</i>	7,30	6.64
Umbi-umbian/ <i>Tubers</i>	0,37	0.40
Ikan/udang/cumi/kerang/ <i>Fish/shrimp/common squid/shells</i>	3,41	3.34
Daging/ <i>Meat</i>	1,74	1.77
Telur dan susu/ <i>Eggs and milk</i>	3,41	2.94
Sayur-sayuran/ <i>Vegetables</i>	4,80	5.23
Kacang-kacangan/ <i>Legumes</i>	1,47	1.47
Buah-buahan/ <i>Fruits</i>	2,05	2.35
Minyak dan kelapa/ <i>Oil and coconut</i>	1,82	1.88
Bahan minuman/ <i>Beverage stuffs</i>	1,92	1.99
Bumbu-bumbuan/ <i>Spices</i>	1,22	1.33
Konsumsi lainnya/ <i>Miscellaneous food items</i>	0,93	1.00
Makanan dan minuman jadi/ <i>Prepared food and beverages</i>	15,24	15.31
Rokok/ <i>Cigarettes</i>	7,37	7.56
Jumlah makanan/Total food	53,32	53.20
Bukan makanan/Non-food		
Perumahan dan fasilitas rumah tangga/ <i>Housing and household facilities</i>	21,84	22.10
Aneka komoditas dan jasa/ <i>Goods and services</i>	10,48	11.09
Pakaian, alas kaki, dan tutup kepala/ <i>Clothing, footwear, and headgear</i>	3,75	3.47
Komoditas tahan lama/ <i>Durable goods</i>	7,04	5.04
Pajak, pungutan, dan asuransi/ <i>Taxes and insurance</i>	2,54	3.01
Keperluan pesta dan upacara/kenduri/ <i>Parties and ceremonies</i>	1,30	2.10
Jumlah bukan makanan/Total non-food	46,94	46.80
Jumlah/Total	100.00	100.00

Catatan/Note: ...

Sumber/Source: BPS, Survei Sosial Ekonomi Nasional (Susenas) Maret/BPS-Statistics Indonesia, National Socioeconomic Survey March

Tabel
Table 10.3

Persentase Penduduk Menurut Golongan Pengeluaran Per Kapita Sebulan di Kabupaten Lampung Tengah, 2019 dan 2020
Percentage of Population by Per Capita Spending Group a Month in Lampung Tengah Regency, 2019 and 2020

Golongan Pengeluaran Spending Group (Rp)	2019	2020
(1)	(2)	(3)
150.000 - 199.999	0.00	0.00
200.000 - 299.999	2.34	0.99
300.000 - 499.999	17.66	20.35
500.000 - 749.999	33.38	26.88
750.000 - 999.999	17.41	20.90
1.000.000 - 1.499.999	20.00	21.32
>= 1.500.000	9.22	9.56
Jumlah/Total	100,00	100,00

Catatan/Note: ...

Sumber : BPS, Survei Sosial Ekonomi Nasional (Susenas) Maret

Source : BPS-Statistics Indonesia, National Socioeconomic Survey March

BAB Chapter 11

PERDAGANGAN TRADE

JENIS SARANA DAN PRASARANA PERDAGANGAN, 2020

Types of Means and Trade, 2020

Pasar



126

Toko/Pertokoan



96

Mall/Supermarket/
Mini Market

164

Warung/kedai
(makanan & minuman)



191

Toko/Warung
Kelontong



3.898

Sumber/Source: Dinas Penanaman Modal dan Pelayanan Satu
pintu/Trade Service Investment Service and One Stop Service

<https://lampungtengahkab.bps.go.id>

Tabel
Table 11.1

**Jumlah Sarana Perdagangan Menurut Jenisnya di
Kabupaten Lampung Tengah, 2017–2020**
**Number of Trading Facilities by Type of Facility in Lampung
Tengah Regency, 2017–2020**

Jenis Sarana Perdagangan Type of Trading Facilities	2017	2018	2019	2020
(1)	(2)	(3)	(4)	(5)
Pasar Kampung/Market*	75	75	75	75
Pasar Daerah*	9	9	9	9
Mall/Supermarkt/Mini Market*	123	14	14	14
Kios**	1591	380	417	105
Warung**	41	1	12	1
Jumlah/Total	1839	479	527	106

Catatan/Note: ...

Sumber : *Dinas Perdagangan

**Dinas Penanaman Modal dan Pelayanan Satu Pintu (Yang Mendapatkan Izin pada tahun tersebut)

Source : *Trade Service

**Investment Service and One Stop Service (Who Get Permit in that year)

<https://lampungtengahkab.bps.go.id>

BAB

Chapter

12

SISTEM NERACA REGIONAL SYSTEM OF REGIONAL ACCOUNTS

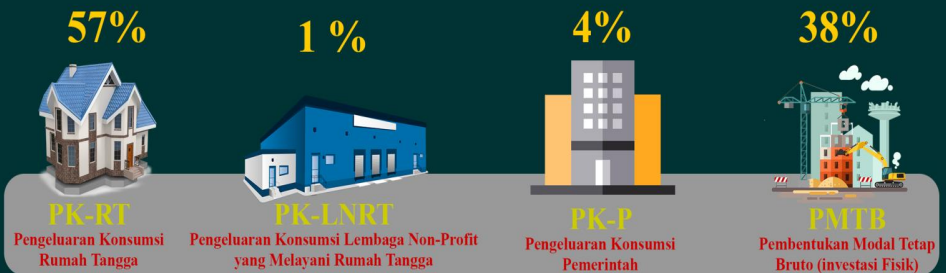
PERTUMBUHAN EKONOMI KABUPATEN LAMPUNG TENGAH 2020

Economic Growth of Lampung Tengah Regency 2020



2019

Laju Pertumbuhan PDRB Menurut Pengeluaran GRDP Growth Rate by Expenditures



PENJELASAN TEKNIS

1. Produk Domestik Bruto pada tingkat nasional serta Produk Domestik Regional Bruto (PDRB) pada tingkat regional (provinsi) menggambarkan kemampuan suatu wilayah untuk menciptakan nilai tambah pada suatu waktu tertentu. Untuk menyusun PDB maupun PDRB digunakan 2 pendekatan, yaitu lapangan usaha dan pengeluaran. Keduanya menyajikan komposisi data nilai tambah dirinci menurut sumber kegiatan ekonomi (lapangan usaha) dan menurut komponen penggunaannya. PDB maupun PDRB dari sisi lapangan usaha merupakan penjumlahan seluruh komponen nilai tambah bruto yang mampu diciptakan oleh sektor-sektor ekonomi atas berbagai aktivitas produksinya. Sedangkan dari sisi pengeluaran menjelaskan tentang penggunaan dari nilai tambah tersebut.
2. PDRB menurut lapangan usaha mengalami perubahan klasifikasi dari 9 lapangan usaha menjadi 17 lapangan usaha. PDRB menurut lapangan usaha dirinci menurut total nilai tambah dari seluruh sektor ekonomi yang mencakup lapangan usaha Pertanian, Kehutanan, dan Perikanan; Pertambangan dan Penggalian; Industri Pengolahan; Pengadaan Listrik dan Gas; Pengadaan Air,

TECHNICAL NOTES

1. *The basic measure of the value added arising from economic activity is known as Gross Domestic Product at the national level and Gross Regional Domestic Product (GRDP) at the regional level (provinces/regencies/municipalities). To compile these statistics, two approaches have been used, i.e. "production approach" and "expenditure approach". The first approach is to measure value added produced by various kinds of economic activities, while the second approach is to measure final uses of the country's output. In other words, GDP/GRDP is the sum of total value added produced by all economic industries (activities) and the way of using it.*
2. *GRDP by industry classification changes from 9 sectors to 17 industries. GRDP by industry is classified by types of economic activities such as Agriculture, Forestry and Fishing; Mining and Quarrying; Manufacturing; Electricity and Gas; Water supply, Sewerage, Waste Management and Remediation Activities; Construction; Wholesale and Retail Trade; Repair of Motor Vehicles*

- Pengelolaan Sampah, Limbah dan Daur Ulang; Konstruksi; Perdagangan Besar dan Eceran, Reparasi Mobil dan Sepeda Motor; Transportasi dan Pergudangan; Penyediaan Akomodasi dan Makan Minum; Informasi dan Komunikasi; Jasa Keuangan dan Asuransi; Real Estat; Jasa Perusahaan; Administrasi Pemerintahan, Pertahanan dan Jaminan Sosial Wajib; Jasa Pendidikan; Jasa Kesehatan dan Kegiatan Sosial; dan Jasa lainnya.
3. PDRB menurut pengeluaran mengalami perubahan klasifikasi dimana pengeluaran konsumsi Lembaga Non Profit yang Melayani Rumah Tangga (LNPR) yang sebelumnya termasuk bagian dari pengeluaran konsumsi rumah tangga menjadi komponen terpisah. Sehingga klasifikasi PDRB menurut pengeluaran dirinci menjadi 7 komponen yaitu komponen pengeluaran konsumsi rumah tangga, pengeluaran konsumsi LNPR, pengeluaran konsumsi pemerintah, pembentukan modal tetap bruto, perubahan inventori, ekspor barang dan jasa, dan impor
 4. Pengeluaran konsumsi rumah tangga mencakup berbagai pengeluaran konsumsi akhir rumah tangga atas barang dan jasa untuk memenuhi kebutuhan individu ataupun kelompok secara langsung. Pengeluaran *and Motorcycles; Transportation and Storage; Accommodation and Food Service Activities; Information and Communication; Financial and Insurance Activities; Real Estate Activities; Business Activities; Public Administration; Defence and Compulsory Social Security; Education; Human Health and Social Work Activities; and Other Services Activities.*
 3. *GDP by expenditure classification changes where consumption expenditure Non-profit Institutions Serving Households (NPISH) previously included as part of household consumption expenditure is taken out into separate component. So that, GDP by type of expenditures is classified into: household consumption expenditure, NPISH consumption expenditure, government consumption expenditure, gross fixed capital formation, changes in inventories, exports of goods and services, and imports of goods and services.*
 4. *Household consumption expenditures consist of expenditures incurred by households, which are used for both individual or collective needs. Household consumptions are classified into food and*

rumah tangga di sini mencakup makanan dan minuman selain restoran; pakaian, alas kaki dan jasa perawatannya; perumahan dan perlengkapan rumah tangga; kesehatan dan pendidikan; transportasi dan komunikasi; restoran dan hotel serta lainnya.

5. Pengeluaran Konsumsi Pemerintah terdiri dari Pengeluaran Konsumsi Individu dan Pengeluaran Konsumsi Kolektif. Barang dan jasa individu merupakan barang dan jasa privat, dimana ciri-ciri barang privat adalah a) Scarcity, yaitu ada kelangkaan/keterbatasan dalam jumlah; b) Excludable consumption, yaitu konsumsi suatu barang dapat dibatasi hanya pada mereka yang memenuhi persyaratan tertentu (biasanya harga); c) Rivalrous competition, yaitu konsumsi oleh satu konsumen akan mengurangi atau menghilangkan kesempatan pihak lain untuk melakukan hal serupa. Contoh barang dan jasa yang dihasilkan pemerintah dan tergolong sebagai barang dan jasa individu adalah jasa pelayanan kesehatan pemerintah di rumah sakit/puskesmas dan jasa pendidikan di sekolah/universitas negeri. Sedangkan barang dan jasa kolektif ekuivalen dengan barang publik yang memiliki ciri a) Non rivalry, yaitu penggunaan satu konsumen terhadap suatu barang tidak mengurangi

beverages other than restaurants; clothing, footwear, and related maintenance services; housing and household equipment; health and education; transport and communication; restaurants and hotels; and others.

5. *Government consumption expenditure consists of Individual Consumption Expenditure and Collective Consumption Expenditure. Individual goods and services are private goods and services, which the characteristics of private goods is a) Scarcity, that there is a scarcity/limited in number; b) Excludable consumption, the consumption of goods can be limited only to those who meet certain requirements (usually the price); c) Rivalrous competition, ie consumption by the consumer will reduce or eliminate the chance of another party to do so. Examples of goods and services produced by government and classified as goods and services of individuals is the government health services in hospitals/health centers and education services in schools/universities. Collective goods and services equivalent to public goods characterized by a) Non-rivalry, namely the use of a consumer for an item does not reduce the chance of another consumer to also consume*

kesempatan konsumen lain untuk juga mengkonsumsi barang tersebut; b) Non excludable, yaitu apabila suatu barang publik tersedia, maka tidak ada yang dapat menghalangi siapapun untuk memperoleh manfaat dari barang tersebut atau dengan kata lain setiap orang memiliki akses ke barang tersebut. Contoh barang dan jasa yang dihasilkan pemerintah dan tergolong sebagai barang dan jasa kolektif adalah jasa pertahanan yang dilakukan TNI dan keamanan yang dilakukan kepolisian.

6. Pembentukan Modal Tetap Bruto (PMTB) mencakup pengadaan, pembuatan, dan pembelian barang modal. Barang modal dimaksud adalah barang-barang yang digunakan untuk proses produksi, tahan lama atau yang mempunyai umur pemakaian lebih dari satu tahun seperti bangunan, mesin- mesin dan alat angkutan. Termasuk pula di sini perbaikan besar (berat) yang sifatnya memperpanjang umur atau mengubah bentuk atau kapasitas barang modal tersebut. Pengeluaran barang modal untuk keperluan militer juga dicakup sebagai PMTB. Klasifikasi komponen PMTB dibagi menjadi 6 sub komponen yaitu Konstruksi; Mesin dan Peralatan; Kendaraan; Peralatan Lainnya; Cultivated Biological Resources (CBR) dan Produk Kekayaan Intelektual.

goods; b) Non-excludable, i.e. when a public good available, then nothing can hinder anyone to benefit from the goods or in other words everyone has access to the goods. Examples of goods and services produced by government and classified as collective goods and services is carried military defense services and the police's security.

6. *Gross Fixed Capital Formation (GFCF) includes procurement, manufacture, and the purchase of capital goods. Capital goods are goods which are used for the production process, durable or have a service life of more than one year such as buildings, machinery, and transportation equipment. Including here: huge improvement that are to extend the life or changing the shape or the capacity of the capital goods. Capital expenditures for military purposes are also covered as GFCF. GFCF component are classified into six sub-components: Construction; Machinery and Equipment; vehicle; Other equipment; Cultivated Biological Resources (CBR) and Intellectual Property Product.*

7. Ekspor barang dan jasa merupakan transaksi perdagangan barang dan jasa dari penduduk (residen) ke bukan penduduk (nonresiden). Impor barang dan jasa adalah transaksi perdagangan dari bukan penduduk ke penduduk. Ekspor atau impor barang terjadi pada saat terjadi perubahan hak kepemilikan barang antara penduduk dengan bukan penduduk (dengan atau tanpa perpindahan fisik barang tersebut). Pada PDB dengan tahun dasar 2010, ekspor dan impor barang dirinci menjadi nonmigas dan migas.
 8. Produk Domestik Regional Bruto disajikan dalam 2 (dua) versi penilaian, yaitu atas dasar "harga berlaku" dan atas dasar "harga konstan". Disebut sebagai harga berlaku karena seluruh agregat dinilai dengan menggunakan harga pada tahun berjalan, sedangkan harga konstan penilaiannya didasarkan kepada harga satu tahun dasar tertentu, dalam publikasi ini digunakan harga tahun 2010.
 9. Laju pertumbuhan Produk Domestik Regional Bruto diperoleh dari perhitungan PDRB atas dasar harga konstan. Diperoleh dengan cara mengurangi nilai PDRB pada tahun ke-n terhadap nilai pada tahun ke n-1 (tahun sebelumnya), dibagi dengan nilai pada tahun ke n-1, dikalikan dengan 100
7. *Exports of goods and services consist of transactions of goods and services from residents to non-residents. Imports of goods and services consist of transaction of goods and services from non-residents to residents. Exports and imports of goods occur when there are changes in ownership of goods between residents and non-residents (with or without physical movements of goods across frontiers). On the GDP at 2010 basic year, exports and imports of goods specified into non oil and gas and oil and gas.*
 8. *GRDP is presented in two forms: at current market prices and at constant base year market prices. In presenting current market prices, all aggregates are valued at current market prices, while base year constant market prices are shown by valuing all aggregates at fixed base year prices. Year of 2010 is used as the base year in this publication.*
 9. *Growth rate of Gross Domestic Regional Product is derived from GRDP at constant market prices. It is obtained by subtracting the value of GRDP year n with the value of GRDP year n-1, divided by the value of GRDP year n-1 then multiplied by 100 percent. The growth rate of GRDP explains the income growth during the given period.*

persen. Laju pertumbuhan menunjukkan perkembangan agregat pendapatan dari satu waktu tertentu terhadap waktu sebelumnya.

<https://lampungtengahkab.bps.go.id>

<https://lampungtengahkab.bps.go.id>

12.1 PRODUK DOMESTIK REGIONAL BRUTO PROVINSI PROVINCIAL GROSS REGIONAL DOMESTIC PRODUCT

Tabel 12.1 **Produk Domestik Regional Bruto Atas Dasar Harga Berlaku Menurut Lapangan Usaha (miliar rupiah), 2016-2020**
Gross Regional Domestic Product at Current Market Prices by Industry (billion rupiahs), 2016-2020

Lapangan Usaha/Industry		2016
	(1)	(2)
A	Pertanian, Kehutanan, dan Perikanan/ <i>Agriculture, Forestry, and Fishing</i>	19,796.4
B	Pertambangan dan Penggalian/ <i>Mining and Quarrying</i>	2,704.5
C	Industri Pengolahan/ <i>Manufacturing</i>	12,889.5
D	Pengadaan Listrik dan Gas/ <i>Electricity and Gas</i>	42.1
E	Pengadaan Air; Pengelolaan Sampah, Limbah, dan Daur Ulang/ <i>Water Supply; Sewerage, Waste Management, and Remediation Activities</i>	21.1
F	Konstruksi/ <i>Construction</i>	5,483.0
G	Perdagangan Besar dan Eceran; Reparasi Mobil dan Sepeda Motor/ <i>Wholesale and Retail Trade; Repair of Motor Vehicles and Motorcycles</i>	5,603.0
H	Transportasi dan Pergudangan/ <i>Transportation and Storage</i>	1,517.0
I	Penyediaan Akomodasi dan Makan Minum/ <i>Accommodation and Food Service Activities</i>	619.3
J	Informasi dan Komunikasi/ <i>Information and Communication</i>	1,665.8
K	Jasa Keuangan dan Asuransi/ <i>Financial and Insurance Activities</i>	905.0
L	Real Estat/ <i>Real Estate Activities</i>	1,031.7
M,N	Jasa Perusahaan/ <i>Business Activities</i>	67.4
O	Administrasi Pemerintahan, Pertahanan, dan Jaminan Sosial Wajib/ <i>Public Administration and Defence; Compulsory Social Security</i>	967.5
P	Jasa Pendidikan/ <i>Education</i>	1,254.4
Q	Jasa Kesehatan dan Kegiatan Sosial/ <i>Human Health and Social Work Activities</i>	294.2
R,S,T,U	Jasa Lainnya/ <i>Other Services Activities</i>	309.3
A	Nilai Tambah Bruto Atas Harga Dasar/<i>Gross Value Added At Basic Price</i>	
B	Pajak Dikurang Subsidi Atas Produk/<i>Taxes Less Subsidies on Products</i>	
C	Produk Domestik Bruto/<i>Gross Domestic Product</i>	
	PDRB/GRDP	55 171,37

Lanjutan Tabel/*Continued Table* 12.1

Lapangan Usaha/Industry		2017
	(1)	(5)
A	Pertanian, Kehutanan, dan Perikanan/ <i>Agriculture, Forestry, and Fishing</i>	22,011.1
B	Pertambangan dan Penggalian/ <i>Mining and Quarrying</i>	3,030.7
C	Industri Pengolahan/ <i>Manufacturing</i>	14,000.6
D	Pengadaan Listrik dan Gas/ <i>Electricity and Gas</i>	56.4
E	Pengadaan Air; Pengelolaan Sampah, Limbah, dan Daur Ulang/ <i>Water Supply; Sewerage, Waste Management, and Remediation Activities</i>	22.4
F	Konstruksi/ <i>Construction</i>	6,320.6
G	Perdagangan Besar dan Eceran; Reparasi Mobil dan Sepeda Motor/ <i>Wholesale and Retail Trade; Repair of Motor Vehicles and Motorcycles</i>	5,936.8
H	Transportasi dan Pergudangan/ <i>Transportation and Storage</i>	1,663.6
I	Penyediaan Akomodasi dan Makan Minum/ <i>Accommodation and Food Service Activities</i>	681.9
J	Informasi dan Komunikasi/ <i>Information and Communication</i>	1,971.8
K	Jasa Keuangan dan Asuransi/ <i>Financial and Insurance Activities</i>	989.2
L	Real Estat/ <i>Real Estate Activities</i>	1,142.3
M,N	Jasa Perusahaan/ <i>Business Activities</i>	72.4
O	Administrasi Pemerintahan, Pertahanan, dan Jaminan Sosial Wajib/ <i>Public Administration and Defence; Compulsory Social Security</i>	1,056.7
P	Jasa Pendidikan/ <i>Education</i>	1,337.3
Q	Jasa Kesehatan dan Kegiatan Sosial/ <i>Human Health and Social Work Activities</i>	327.8
R,S,T,U	Jasa Lainnya/ <i>Other Services Activities</i>	333.6
A	Nilai Tambah Bruto Atas Harga Dasar/<i>Gross Value Added At Basic Price</i>	
B	Pajak Dikurang Subsidi Atas Produk/<i>Taxes Less Subsidies on Products</i>	
C	Produk Domestik Bruto/<i>Gross Domestic Product</i>	
	PDRB/GRDP	60,955.3

Lanjutan Tabel/Continued Table 12.1

Lapangan Usaha/Industry		2018*
	(1)	(5)
A	Pertanian, Kehutanan, dan Perikanan/ <i>Agriculture, Forestry, and Fishing</i>	23,825.8
B	Pertambangan dan Penggalian/ <i>Mining and Quarrying</i>	3,259.7
C	Industri Pengolahan/ <i>Manufacturing</i>	15,123.6
D	Pengadaan Listrik dan Gas/ <i>Electricity and Gas</i>	62.5
E	Pengadaan Air; Pengelolaan Sampah, Limbah, dan Daur Ulang/ <i>Water Supply; Sewerage, Waste Management, and Remediation Activities</i>	23.2
F	Konstruksi/ <i>Construction</i>	6,957.3
G	Perdagangan Besar dan Eceran; Reparasi Mobil dan Sepeda Motor/ <i>Wholesale and Retail Trade; Repair of Motor Vehicles and Motorcycles</i>	6,442.9
H	Transportasi dan Pergudangan/ <i>Transportation and Storage</i>	1,779.6
I	Penyediaan Akomodasi dan Makan Minum/ <i>Accommodation and Food Service Activities</i>	754.0
J	Informasi dan Komunikasi/ <i>Information and Communication</i>	2,167.1
K	Jasa Keuangan dan Asuransi/ <i>Financial and Insurance Activities</i>	1,057.4
L	Real Estat/ <i>Real Estate Activities</i>	1,230.0
M,N	Jasa Perusahaan/ <i>Business Activities</i>	76.8
O	Administrasi Pemerintahan, Pertahanan, dan Jaminan Sosial Wajib/ <i>Public Administration and Defence; Compulsory Social Security</i>	1,138.3
P	Jasa Pendidikan/ <i>Education</i>	1,481.4
Q	Jasa Kesehatan dan Kegiatan Sosial/ <i>Human Health and Social Work Activities</i>	350.4
R,S,T,U	Jasa Lainnya/ <i>Other Services Activities</i>	364.7
A	Nilai Tambah Bruto Atas Harga Dasar/<i>Gross Value Added At Basic Price</i>	
B	Pajak Dikurang Subsidi Atas Produk/<i>Taxes Less Subsidies on Products</i>	
C	Produk Domestik Bruto/<i>Gross Domestic Product</i>	
	PDRB/GRDP	66,094.6

Lanjutan Tabel/*Continued Table* 12.1

Lapangan Usaha/Industry		2019**
	(1)	(5)
A	Pertanian, Kehutanan, dan Perikanan/ <i>Agriculture, Forestry, and Fishing</i>	25,035.7
B	Pertambangan dan Penggalian/ <i>Mining and Quarrying</i>	3,502.3
C	Industri Pengolahan/ <i>Manufacturing</i>	16,678.4
D	Pengadaan Listrik dan Gas/ <i>Electricity and Gas</i>	68.9
E	Pengadaan Air; Pengelolaan Sampah, Limbah, dan Daur Ulang/ <i>Water Supply; Sewerage, Waste Management, and Remediation Activities</i>	24.3
F	Konstruksi/ <i>Construction</i>	7,606.7
G	Perdagangan Besar dan Eceran; Reparasi Mobil dan Sepeda Motor/ <i>Wholesale and Retail Trade; Repair of Motor Vehicles and Motorcycles</i>	7,154.2
H	Transportasi dan Pergudangan/ <i>Transportation and Storage</i>	1,906.0
I	Penyediaan Akomodasi dan Makan Minum/ <i>Accommodation and Food Service Activities</i>	830.9
J	Informasi dan Komunikasi/ <i>Information and Communication</i>	2,364.9
K	Jasa Keuangan dan Asuransi/ <i>Financial and Insurance Activities</i>	1,114.9
L	Real Estat/ <i>Real Estate Activities</i>	1,368.4
M,N	Jasa Perusahaan/ <i>Business Activities</i>	81.9
O	Administrasi Pemerintahan, Pertahanan, dan Jaminan Sosial Wajib/ <i>Public Administration and Defence; Compulsory Social Security</i>	1,203.7
P	Jasa Pendidikan/ <i>Education</i>	1,661.4
Q	Jasa Kesehatan dan Kegiatan Sosial/ <i>Human Health and Social Work Activities</i>	373.4
R,S,T,U	Jasa Lainnya/ <i>Other Services Activities</i>	404.7
A	Nilai Tambah Bruto Atas Harga Dasar/<i>Gross Value Added At Basic Price</i>	
B	Pajak Dikurang Subsidi Atas Produk/<i>Taxes Less Subsidies on Products</i>	
C	Produk Domestik Bruto/<i>Gross Domestic Product</i>	
	PDRB/GRDP	71,380.7

Lanjutan Tabel/Continued Table 12.1

Lapangan Usaha/Industry		2020***
	(1)	(2)
A	Pertanian, Kehutanan, dan Perikanan/Agriculture, Forestry, and Fishing	25,837.7
B	Pertambangan dan Penggalian/Mining and Quarrying	3,641.5
C	Industri Pengolahan/Manufacturing	16,139.1
D	Pengadaan Listrik dan Gas/Electricity and Gas	73.1
E	Pengadaan Air; Pengelolaan Sampah, Limbah, dan Daur Ulang/Water Supply; Sewerage, Waste Management, and Remediation Activities	25.8
F	Konstruksi/Construction	7,409.2
G	Perdagangan Besar dan Eceran; Reparasi Mobil dan Sepeda Motor/Wholesale and Retail Trade; Repair of Motor Vehicles and Motorcycles	6,971.5
H	Transportasi dan Pergudangan/Transportation and Storage	1,834.6
I	Penyediaan Akomodasi dan Makan Minum/Accommodation and Food Service Activities	801.9
J	Informasi dan Komunikasi/Information and Communication	2,452.2
K	Jasa Keuangan dan Asuransi/Financial and Insurance Activities	1,134.4
L	Real Estat/Real Estate Activities	1,351.5
M,N	Jasa Perusahaan/Business Activities	81.6
O	Administrasi Pemerintahan, Pertahanan, dan Jaminan Sosial Wajib/Public Administration and Defence; Compulsory Social Security	1,280.1
P	Jasa Pendidikan/Education	1,754.7
Q	Jasa Kesehatan dan Kegiatan Sosial/Human Health and Social Work Activities	417.0
R,S,T,U	Jasa Lainnya/Other Services Activities	386.0
A	Nilai Tambah Bruto Atas Harga Dasar/Gross Value Added At Basic Price	
B	Pajak Dikurang Subsidi Atas Produk/Taxes Less Subsidies on Products	
C	Produk Domestik Bruto/Gross Domestic Product	
	PDRB/GRDP	71,591.8

Catatan/Note: *) Angka Revisi
 **) Angka Sementara
 ***) Angka Sangat Sementara

Sumber : BPS, berbagai sensus, survei dan sumber lain
 Source : BPS-Statistics Indonesia, various census, survey, and other sources

Tabel
Table 12.2

Produk Domestik Regional Bruto Atas Dasar Harga Konstan 2010 Menurut Lapangan Usaha (miliar rupiah), 2016-2020
Gross Regional Domestic Product at 2010 Constant Market Prices by Industry (billion rupiahs), 2016-2020

Lapangan Usaha/Industry		2016
(1)		(2)
A	Pertanian, Kehutanan, dan Perikanan/ <i>Agriculture, Forestry, and Fishing</i>	14,675.5
B	Pertambangan dan Penggalian/ <i>Mining and Quarrying</i>	1,857.4
C	Industri Pengolahan/ <i>Manufacturing</i>	9,245.9
D	Pengadaan Listrik dan Gas/ <i>Electricity and Gas</i>	39.2
E	Pengadaan Air; Pengelolaan Sampah, Limbah, dan Daur Ulang/ <i>Water Supply; Sewerage, Waste Management, and Remediation Activities</i>	15.82
F	Konstruksi/ <i>Construction</i>	4,241.9
G	Perdagangan Besar dan Eceran; Reparasi Mobil dan Sepeda Motor/ <i>Wholesale and Retail Trade; Repair of Motor Vehicles and Motorcycles</i>	4,458.9
H	Transportasi dan Pergudangan/ <i>Transportation and Storage</i>	1,098.7
I	Penyediaan Akomodasi dan Makan Minum/ <i>Accommodation and Food Service Activities</i>	395.3
J	Informasi dan Komunikasi/ <i>Information and Communication</i>	1,443.4
K	Jasa Keuangan dan Asuransi/ <i>Financial and Insurance Activities</i>	649.6
L	Real Estat/ <i>Real Estate Activities</i>	807.0
M,N	Jasa Perusahaan/ <i>Business Activities</i>	44.1
O	Administrasi Pemerintahan, Pertahanan, dan Jaminan Sosial Wajib/ <i>Public Administration and Defence; Compulsory Social Security</i>	627.7
P	Jasa Pendidikan/ <i>Education</i>	909.5
Q	Jasa Kesehatan dan Kegiatan Sosial/ <i>Human Health and Social Work Activities</i>	214.5
R,S,T,U	Jasa Lainnya/ <i>Other Services Activities</i>	225.5
A	Nilai Tambah Bruto Atas Dasar Harga Dasar/<i>Gross Value Added At Basic Price</i>	
B	Pajak Dikurang Subsidi Atas Produk/<i>Taxes Less Subsidies on Products</i>	
C	Produk Domestik Bruto/<i>Gross Domestic Product</i>	
	PDRB/GRDP	40,949,4

Lanjutan Tabel/*Continued Table 12.2*

Lapangan Usaha/Industry		2017
	(1)	(5)
A	Pertanian, Kehutanan, dan Perikanan/ <i>Agriculture, Forestry, and Fishing</i>	15,262.9
B	Pertambangan dan Penggalian/ <i>Mining and Quarrying</i>	1,970.3
C	Industri Pengolahan/ <i>Manufacturing</i>	9,748.2
D	Pengadaan Listrik dan Gas/ <i>Electricity and Gas</i>	47.4
E	Pengadaan Air; Pengelolaan Sampah, Limbah, dan Daur Ulang/ <i>Water Supply; Sewerage, Waste Management, and Remediation Activities</i>	15.8
F	Konstruksi/ <i>Construction</i>	4,640.5
G	Perdagangan Besar dan Eceran; Reparasi Mobil dan Sepeda Motor/ <i>Wholesale and Retail Trade; Repair of Motor Vehicles and Motorcycles</i>	4,547.4
H	Transportasi dan Pergudangan/ <i>Transportation and Storage</i>	1,181.3
I	Penyediaan Akomodasi dan Makan Minum/ <i>Accommodation and Food Service Activities</i>	419.0
J	Informasi dan Komunikasi/ <i>Information and Communication</i>	1,647.0
K	Jasa Keuangan dan Asuransi/ <i>Financial and Insurance Activities</i>	671.9
L	Real Estat/ <i>Real Estate Activities</i>	848.7
M,N	Jasa Perusahaan/ <i>Business Activities</i>	45.3
O	Administrasi Pemerintahan, Pertahanan, dan Jaminan Sosial Wajib/ <i>Public Administration and Defence; Compulsory Social Security</i>	654.9
P	Jasa Pendidikan/ <i>Education</i>	946.9
Q	Jasa Kesehatan dan Kegiatan Sosial/ <i>Human Health and Social Work Activities</i>	227.0
R,S,T,U	Jasa Lainnya/ <i>Other Services Activities</i>	232.7
A	Nilai Tambah Bruto Atas Harga Dasar/<i>Gross Value Added At Basic Price</i>	
B	Pajak Dikurang Subsidi Atas Produk/<i>Taxes Less Subsidies on Products</i>	
C	Produk Domestik Bruto/<i>Gross Domestic Product</i>	
	PDRB/GRDP	43.107.0

Lanjutan Tabel/*Continued Table 12.2*

Lapangan Usaha/Industry		2018*
	(1)	(5)
A	Pertanian, Kehutanan, dan Perikanan/ <i>Agriculture, Forestry, and Fishing</i>	15,757.5
B	Pertambangan dan Penggalian/ <i>Mining and Quarrying</i>	2,083.3
C	Industri Pengolahan/ <i>Manufacturing</i>	10,328.1
D	Pengadaan Listrik dan Gas/ <i>Electricity and Gas</i>	51.5
E	Pengadaan Air; Pengelolaan Sampah, Limbah, dan Daur Ulang/ <i>Water Supply; Sewerage, Waste Management, and Remediation Activities</i>	15.8
F	Konstruksi/ <i>Construction</i>	5,036.5
G	Perdagangan Besar dan Eceran; Reparasi Mobil dan Sepeda Motor/ <i>Wholesale and Retail Trade; Repair of Motor Vehicles and Motorcycles</i>	4,800.9
H	Transportasi dan Pergudangan/ <i>Transportation and Storage</i>	1,248.8
I	Penyediaan Akomodasi dan Makan Minum/ <i>Accommodation and Food Service Activities</i>	454.4
J	Informasi dan Komunikasi/ <i>Information and Communication</i>	1,788.7
K	Jasa Keuangan dan Asuransi/ <i>Financial and Insurance Activities</i>	695.6
L	Real Estat/ <i>Real Estate Activities</i>	893.5
M,N	Jasa Perusahaan/ <i>Business Activities</i>	47.2
O	Administrasi Pemerintahan, Pertahanan, dan Jaminan Sosial Wajib/ <i>Public Administration and Defence; Compulsory Social Security</i>	687.9
P	Jasa Pendidikan/ <i>Education</i>	1,027.1
Q	Jasa Kesehatan dan Kegiatan Sosial/ <i>Human Health and Social Work Activities</i>	240.5
R,S,T,U	Jasa Lainnya/ <i>Other Services Activities</i>	248.8
A	Nilai Tambah Bruto Atas Harga Dasar/<i>Gross Value Added At Basic Price</i>	
B	Pajak Dikurang Subsidi Atas Produk/<i>Taxes Less Subsidies on Products</i>	
C	Produk Domestik Bruto/<i>Gross Domestic Product</i>	
	PDRB/GRDP	45,406.2

Lanjutan Tabel/Continued Table 12.2

Lapangan Usaha/Industry		2019**
	(1)	(5)
A	Pertanian, Kehutanan, dan Perikanan/ <i>Agriculture, Forestry, and Fishing</i>	16,057.5
B	Pertambangan dan Penggalian/ <i>Mining and Quarrying</i>	2,207.7
C	Industri Pengolahan/ <i>Manufacturing</i>	11,169.9
D	Pengadaan Listrik dan Gas/ <i>Electricity and Gas</i>	55.6
E	Pengadaan Air; Pengelolaan Sampah, Limbah, dan Daur Ulang/ <i>Water Supply; Sewerage, Waste Management, and Remediation Activities</i>	16.5
F	Konstruksi/ <i>Construction</i>	5,389.0
G	Perdagangan Besar dan Eceran; Reparasi Mobil dan Sepeda Motor/ <i>Wholesale and Retail Trade; Repair of Motor Vehicles and Motorcycles</i>	5,134.7
H	Transportasi dan Pergudangan/ <i>Transportation and Storage</i>	1,329.5
I	Penyediaan Akomodasi dan Makan Minum/ <i>Accommodation and Food Service Activities</i>	489.3
J	Informasi dan Komunikasi/ <i>Information and Communication</i>	1,930.8
K	Jasa Keuangan dan Asuransi/ <i>Financial and Insurance Activities</i>	720.3
L	Real Estat/ <i>Real Estate Activities</i>	938.0
M,N	Jasa Perusahaan/ <i>Business Activities</i>	49.4
O	Administrasi Pemerintahan, Pertahanan, dan Jaminan Sosial Wajib/ <i>Public Administration and Defence; Compulsory Social Security</i>	720.1
P	Jasa Pendidikan/ <i>Education</i>	1,108.6
Q	Jasa Kesehatan dan Kegiatan Sosial/ <i>Human Health and Social Work Activities</i>	251.4
R,S,T,U	Jasa Lainnya/ <i>Other Services Activities</i>	269.4
A	Nilai Tambah Bruto Atas Harga Dasar/<i>Gross Value Added At Basic Price</i>	
B	Pajak Dikurang Subsidi Atas Produk/<i>Taxes Less Subsidies on Products</i>	
C	Produk Domestik Bruto/<i>Gross Domestic Product</i>	
	PDRB/GRDP	47,837.7

Lanjutan Tabel/*Continued Table* 12.2

Lapangan Usaha/ <i>Industry</i>		2020***
	(1)	(2)
A	Pertanian, Kehutanan, dan Perikanan/ <i>Agriculture, Forestry, and Fishing</i>	16,222.2
B	Pertambangan dan Penggalian/ <i>Mining and Quarrying</i>	2,280.8
C	Industri Pengolahan/ <i>Manufacturing</i>	10,607.4
D	Pengadaan Listrik dan Gas/ <i>Electricity and Gas</i>	60.0
E	Pengadaan Air; Pengelolaan Sampah, Limbah, dan Daur Ulang/ <i>Water Supply; Sewerage, Waste Management, and Remediation Activities</i>	17.4
F	Konstruksi/ <i>Construction</i>	5,279.5
G	Perdagangan Besar dan Eceran; Reparasi Mobil dan Sepeda Motor/ <i>Wholesale and Retail Trade; Repair of Motor Vehicles and Motorcycles</i>	4,938.7
H	Transportasi dan Pergudangan/ <i>Transportation and Storage</i>	1,273.6
I	Penyediaan Akomodasi dan Makan Minum/ <i>Accommodation and Food Service Activities</i>	464.0
J	Informasi dan Komunikasi/ <i>Information and Communication</i>	2,051.4
K	Jasa Keuangan dan Asuransi/ <i>Financial and Insurance Activities</i>	747.1
L	Real Estat/ <i>Real Estate Activities</i>	909.2
M,N	Jasa Perusahaan/ <i>Business Activities</i>	48.6
O	Administrasi Pemerintahan, Pertahanan, dan Jaminan Sosial Wajib/ <i>Public Administration and Defence; Compulsory Social Security</i>	749.6
P	Jasa Pendidikan/ <i>Education</i>	1,162.0
Q	Jasa Kesehatan dan Kegiatan Sosial/ <i>Human Health and Social Work Activities</i>	278.6
R,S,T,U	Jasa Lainnya/ <i>Other Services Activities</i>	258.1
A	Nilai Tambah Bruto Atas Harga Dasar/<i>Gross Value Added At Basic Price</i>	
B	Pajak Dikurang Subsidi Atas Produk/<i>Taxes Less Subsidies on Products</i>	
C	Produk Domestik Bruto/<i>Gross Domestic Product</i>	
	PDRB/GRDP	47,348.0

Catatan/*Note*: *) Angka Revisi
 **) Angka Sementara
 ***) Angka Sangat Sementara

Sumber : BPS, berbagai sensus, survei dan sumber lain
 Source : BPS-Statistics Indonesia, various census, survey, and other sources

Tabel
Table 12.3

Distribusi Persentase Produk Domestik Regional Bruto Atas Dasar Harga Berlaku Menurut Lapangan Usaha, 2016-2020
Percentage Distribution of Gross Regional Domestic Product at Current Market Prices by Industry, 2016-2020

Lapangan Usaha/Industry		2016
	(1)	(2)
A	Pertanian, Kehutanan, dan Perikanan/ <i>Agriculture, Forestry, and Fishing</i>	35,88
B	Pertambangan dan Penggalian/ <i>Mining and Quarrying</i>	4,90
C	Industri Pengolahan/ <i>Manufacturing</i>	23,36
D	Pengadaan Listrik dan Gas/ <i>Electricity and Gas</i>	0,08
E	Pengadaan Air; Pengelolaan Sampah, Limbah, dan Daur Ulang/ <i>Water Supply; Sewerage, Waste Management, and Remediation Activities</i>	0,04
F	Konstruksi/ <i>Construction</i>	9,94
G	Perdagangan Besar dan Eceran; Reparasi Mobil dan Sepeda Motor/ <i>Wholesale and Retail Trade; Repair of Motor Vehicles and Motorcycles</i>	10,16
H	Transportasi dan Pergudangan/ <i>Transportation and Storage</i>	2,75
I	Penyediaan Akomodasi dan Makan Minum/ <i>Accommodation and Food Service Activities</i>	1,12
J	Informasi dan Komunikasi/ <i>Information and Communication</i>	3,02
K	Jasa Keuangan dan Asuransi/ <i>Financial and Insurance Activities</i>	1,64
L	Real Estat/ <i>Real Estate Activities</i>	1,87
M,N	Jasa Perusahaan/ <i>Business Activities</i>	0,12
O	Administrasi Pemerintahan, Pertahanan, dan Jaminan Sosial Wajib/ <i>Public Administration and Defence; Compulsory Social Security</i>	1,75
P	Jasa Pendidikan/ <i>Education</i>	2,27
Q	Jasa Kesehatan dan Kegiatan Sosial/ <i>Human Health and Social Work Activities</i>	0,53
R,S,T,U	Jasa Lainnya/ <i>Other Services Activities</i>	0,56
A	Nilai Tambah Bruto Atas Dasar Harga Dasar/<i>Gross Value Added At Basic Price</i>	
B	Pajak Dikurang Subsidi Atas Produk/<i>Taxes Less Subsidies on Products</i>	
C	Produk Domestik Bruto/<i>Gross Domestic Product</i>	
	PDRB/GRDP	100.00

Lanjutan Tabel/*Continued Table* 12.3

Lapangan Usaha/Industry		2017
	(1)	(5)
A	Pertanian, Kehutanan, dan Perikanan/ <i>Agriculture, Forestry, and Fishing</i>	36.11
B	Pertambangan dan Penggalian/ <i>Mining and Quarrying</i>	4.97
C	Industri Pengolahan/ <i>Manufacturing</i>	22.97
D	Pengadaan Listrik dan Gas/ <i>Electricity and Gas</i>	0.09
E	Pengadaan Air; Pengelolaan Sampah, Limbah, dan Daur Ulang/ <i>Water Supply; Sewerage, Waste Management, and Remediation Activities</i>	0.04
F	Konstruksi/ <i>Construction</i>	10.37
G	Perdagangan Besar dan Eceran; Reparasi Mobil dan Sepeda Motor/ <i>Wholesale and Retail Trade; Repair of Motor Vehicles and Motorcycles</i>	9.74
H	Transportasi dan Pergudangan/ <i>Transportation and Storage</i>	2.73
I	Penyediaan Akomodasi dan Makan Minum/ <i>Accommodation and Food Service Activities</i>	1.12
J	Informasi dan Komunikasi/ <i>Information and Communication</i>	3.23
K	Jasa Keuangan dan Asuransi/ <i>Financial and Insurance Activities</i>	1.62
L	Real Estat/ <i>Real Estate Activities</i>	1.87
M,N	Jasa Perusahaan/ <i>Business Activities</i>	0.12
O	Administrasi Pemerintahan, Pertahanan, dan Jaminan Sosial Wajib/ <i>Public Administration and Defence; Compulsory Social Security</i>	1.73
P	Jasa Pendidikan/ <i>Education</i>	2.19
Q	Jasa Kesehatan dan Kegiatan Sosial/ <i>Human Health and Social Work Activities</i>	0.54
R,S,T,U	Jasa Lainnya/ <i>Other Services Activities</i>	0.55
A	Nilai Tambah Bruto Atas Harga Dasar/<i>Gross Value Added At Basic Price</i>	
B	Pajak Dikurang Subsidi Atas Produk/<i>Taxes Less Subsidies on Products</i>	
C	Produk Domestik Bruto/<i>Gross Domestic Product</i>	
	PDRB/GRDP	100,00

Lanjutan Tabel/Continued Table 12.3

Lapangan Usaha/Industry		2018*
	(1)	(5)
A	Pertanian, Kehutanan, dan Perikanan/ <i>Agriculture, Forestry, and Fishing</i>	36.05
B	Pertambangan dan Penggalian/ <i>Mining and Quarrying</i>	4.93
C	Industri Pengolahan/ <i>Manufacturing</i>	22.88
D	Pengadaan Listrik dan Gas/ <i>Electricity and Gas</i>	0.09
E	Pengadaan Air; Pengelolaan Sampah, Limbah, dan Daur Ulang/ <i>Water Supply; Sewerage, Waste Management, and Remediation Activities</i>	0.04
F	Konstruksi/ <i>Construction</i>	10.53
G	Perdagangan Besar dan Eceran; Reparasi Mobil dan Sepeda Motor/ <i>Wholesale and Retail Trade; Repair of Motor Vehicles and Motorcycles</i>	9.75
H	Transportasi dan Pergudangan/ <i>Transportation and Storage</i>	2.69
I	Penyediaan Akomodasi dan Makan Minum/ <i>Accommodation and Food Service Activities</i>	1.14
J	Informasi dan Komunikasi/ <i>Information and Communication</i>	3.28
K	Jasa Keuangan dan Asuransi/ <i>Financial and Insurance Activities</i>	1.60
L	Real Estat/ <i>Real Estate Activities</i>	1.86
M,N	Jasa Perusahaan/ <i>Business Activities</i>	0.12
O	Administrasi Pemerintahan, Pertahanan, dan Jaminan Sosial Wajib/ <i>Public Administration and Defence; Compulsory Social Security</i>	1.72
P	Jasa Pendidikan/ <i>Education</i>	2.24
Q	Jasa Kesehatan dan Kegiatan Sosial/ <i>Human Health and Social Work Activities</i>	0.53
R,S,T,U	Jasa Lainnya/ <i>Other Services Activities</i>	0.55
A	Nilai Tambah Bruto Atas Harga Dasar/<i>Gross Value Added At Basic Price</i>	
B	Pajak Dikurang Subsidi Atas Produk/<i>Taxes Less Subsidies on Products</i>	
C	Produk Domestik Bruto/<i>Gross Domestic Product</i>	
	PDRB/GRDP	100.00

Lanjutan Tabel/*Continued Table* 12.3

Lapangan Usaha/ <i>Industry</i>		2019**
	(1)	(5)
A	Pertanian, Kehutanan, dan Perikanan/ <i>Agriculture, Forestry, and Fishing</i>	35.07
B	Pertambangan dan Penggalian/ <i>Mining and Quarrying</i>	4.91
C	Industri Pengolahan/ <i>Manufacturing</i>	23.37
D	Pengadaan Listrik dan Gas/ <i>Electricity and Gas</i>	0.10
E	Pengadaan Air; Pengelolaan Sampah, Limbah, dan Daur Ulang/ <i>Water Supply; Sewerage, Waste Management, and Remediation Activities</i>	0.03
F	Konstruksi/ <i>Construction</i>	10.66
G	Perdagangan Besar dan Eceran; Reparasi Mobil dan Sepeda Motor/ <i>Wholesale and Retail Trade; Repair of Motor Vehicles and Motorcycles</i>	10.02
H	Transportasi dan Pergudangan/ <i>Transportation and Storage</i>	2.67
I	Penyediaan Akomodasi dan Makan Minum/ <i>Accommodation and Food Service Activities</i>	1.16
J	Informasi dan Komunikasi/ <i>Information and Communication</i>	3.31
K	Jasa Keuangan dan Asuransi/ <i>Financial and Insurance Activities</i>	1.56
L	Real Estat/ <i>Real Estate Activities</i>	1.92
M,N	Jasa Perusahaan/ <i>Business Activities</i>	0.11
O	Administrasi Pemerintahan, Pertahanan, dan Jaminan Sosial Wajib/ <i>Public Administration and Defence; Compulsory Social Security</i>	1.69
P	Jasa Pendidikan/ <i>Education</i>	2.33
Q	Jasa Kesehatan dan Kegiatan Sosial/ <i>Human Health and Social Work Activities</i>	0.52
R,S,T,U	Jasa Lainnya/ <i>Other Services Activities</i>	0.57
A	Nilai Tambah Bruto Atas Harga Dasar/<i>Gross Value Added At Basic Price</i>	
B	Pajak Dikurang Subsidi Atas Produk/<i>Taxes Less Subsidies on Products</i>	
C	Produk Domestik Bruto/<i>Gross Domestic Product</i>	
	PDRB/GRDP	100.00

Lanjutan Tabel/*Continued Table* 12.3

Lapangan Usaha/Industry		2020***
	(1)	(2)
A	Pertanian, Kehutanan, dan Perikanan/ <i>Agriculture, Forestry, and Fishing</i>	36.09
B	Pertambangan dan Penggalian/ <i>Mining and Quarrying</i>	5.09
C	Industri Pengolahan/ <i>Manufacturing</i>	22.54
D	Pengadaan Listrik dan Gas/ <i>Electricity and Gas</i>	0.10
E	Pengadaan Air; Pengelolaan Sampah, Limbah, dan Daur Ulang/ <i>Water Supply; Sewerage, Waste Management, and Remediation Activities</i>	0.04
F	Konstruksi/ <i>Construction</i>	10.35
G	Perdagangan Besar dan Eceran; Reparasi Mobil dan Sepeda Motor/ <i>Wholesale and Retail Trade; Repair of Motor Vehicles and Motorcycles</i>	9.74
H	Transportasi dan Pergudangan/ <i>Transportation and Storage</i>	2.56
I	Penyediaan Akomodasi dan Makan Minum/ <i>Accommodation and Food Service Activities</i>	1.12
J	Informasi dan Komunikasi/ <i>Information and Communication</i>	3.43
K	Jasa Keuangan dan Asuransi/ <i>Financial and Insurance Activities</i>	1.58
L	Real Estat/ <i>Real Estate Activities</i>	1.89
M,N	Jasa Perusahaan/ <i>Business Activities</i>	0.11
O	Administrasi Pemerintahan, Pertahanan, dan Jaminan Sosial Wajib/ <i>Public Administration and Defence; Compulsory Social Security</i>	1.79
P	Jasa Pendidikan/ <i>Education</i>	2.45
Q	Jasa Kesehatan dan Kegiatan Sosial/ <i>Human Health and Social Work Activities</i>	0.58
R,S,T,U	Jasa Lainnya/ <i>Other Services Activities</i>	0.54
A	Nilai Tambah Bruto Atas Harga Dasar/<i>Gross Value Added At Basic Price</i>	
B	Pajak Dikurang Subsidi Atas Produk/<i>Taxes Less Subsidies on Products</i>	
C	Produk Domestik Bruto/<i>Gross Domestic Product</i>	
	PDRB/GRDP	100.00

Catatan/Note: *) Angka Revisi
 **) Angka Sementara
 ***) Angka Sangat Sementara

Sumber : BPS, berbagai sensus, survei dan sumber lain
 Source : BPS-Statistics Indonesia, various census, survey, and other sources

Tabel 12.4
Table

Laju Pertumbuhan Produk Domestik Regional Bruto Atas Dasar Harga Konstan 2010 Menurut Lapangan Usaha (persen), 2017-2020
Growth Rate of Gross Regional Domestic Product at 2010 Constant Market Prices by Industry (percent), 2017-2020

Lapangan Usaha/Industry		2017
	(1)	(2)
A	Pertanian, Kehutanan, dan Perikanan/ <i>Agriculture, Forestry, and Fishing</i>	4.00
B	Pertambangan dan Penggalian/ <i>Mining and Quarrying</i>	6.07
C	Industri Pengolahan/ <i>Manufacturing</i>	5.43
D	Pengadaan Listrik dan Gas/ <i>Electricity and Gas</i>	20.70
E	Pengadaan Air; Pengelolaan Sampah, Limbah, dan Daur Ulang/ <i>Water Supply; Sewerage, Waste Management, and Remediation Activities</i>	3.97
F	Konstruksi/ <i>Construction</i>	9.40
G	Perdagangan Besar dan Eceran; Reparasi Mobil dan Sepeda Motor/ <i>Wholesale and Retail Trade; Repair of Motor Vehicles and Motorcycles</i>	1.98
H	Transportasi dan Pergudangan/ <i>Transportation and Storage</i>	7.51
I	Penyediaan Akomodasi dan Makan Minum/ <i>Accommodation and Food Service Activities</i>	5.99
J	Informasi dan Komunikasi/ <i>Information and Communication</i>	14.10
K	Jasa Keuangan dan Asuransi/ <i>Financial and Insurance Activities</i>	3.43
L	Real Estat/ <i>Real Estate Activities</i>	5.17
M,N	Jasa Perusahaan/ <i>Business Activities</i>	2.77
O	Administrasi Pemerintahan, Pertahanan, dan Jaminan Sosial Wajib/ <i>Public Administration and Defence; Compulsory Social Security</i>	4.34
P	Jasa Pendidikan/ <i>Education</i>	4.12
Q	Jasa Kesehatan dan Kegiatan Sosial/ <i>Human Health and Social Work Activities</i>	5.83
R,S,T,U	Jasa Lainnya/ <i>Other Services Activities</i>	3.17
A	Nilai Tambah Bruto Atas Harga Dasar/<i>Gross Value Added At Basic Price</i>	
B	Pajak Dikurang Subsidi Atas Produk/<i>Taxes Less Subsidies on Products</i>	
C	Produk Domestik Bruto/<i>Gross Domestic Product</i>	
	PDRB/GRDP	5,27

Lanjutan Tabel/Continued Table 12.4

Lapangan Usaha/Industry		2018*
	(1)	(5)
A	Pertanian, Kehutanan, dan Perikanan/ <i>Agriculture, Forestry, and Fishing</i>	3.24
B	Pertambangan dan Penggalian/ <i>Mining and Quarrying</i>	5.73
C	Industri Pengolahan/ <i>Manufacturing</i>	5.95
D	Pengadaan Listrik dan Gas/ <i>Electricity and Gas</i>	8.86
E	Pengadaan Air; Pengelolaan Sampah, Limbah, dan Daur Ulang/ <i>Water Supply; Sewerage, Waste Management, and Remediation Activities</i>	0.34
F	Konstruksi/ <i>Construction</i>	8.53
G	Perdagangan Besar dan Eceran; Reparasi Mobil dan Sepeda Motor/ <i>Wholesale and Retail Trade; Repair of Motor Vehicles and Motorcycles</i>	5.58
H	Transportasi dan Pergudangan/ <i>Transportation and Storage</i>	5.71
I	Penyediaan Akomodasi dan Makan Minum/ <i>Accommodation and Food Service Activities</i>	8.46
J	Informasi dan Komunikasi/ <i>Information and Communication</i>	8.60
K	Jasa Keuangan dan Asuransi/ <i>Financial and Insurance Activities</i>	3.53
L	Real Estat/ <i>Real Estate Activities</i>	5.28
M,N	Jasa Perusahaan/ <i>Business Activities</i>	4.27
O	Administrasi Pemerintahan, Pertahanan, dan Jaminan Sosial Wajib/ <i>Public Administration and Defence; Compulsory Social Security</i>	5.05
P	Jasa Pendidikan/ <i>Education</i>	8.46
Q	Jasa Kesehatan dan Kegiatan Sosial/ <i>Human Health and Social Work Activities</i>	5.94
R,S,T,U	Jasa Lainnya/ <i>Other Services Activities</i>	6.94
A	Nilai Tambah Bruto Atas Harga Dasar/<i>Gross Value Added At Basic Price</i>	
B	Pajak Dikurang Subsidi Atas Produk/<i>Taxes Less Subsidies on Products</i>	
C	Produk Domestik Bruto/<i>Gross Domestic Product</i>	
	PDRB/GRDP	5.33

Lanjutan Tabel/*Continued Table 12.4*

Lapangan Usaha/ <i>Industry</i>		2019**
	(1)	(5)
A	Pertanian, Kehutanan, dan Perikanan/ <i>Agriculture, Forestry, and Fishing</i>	1.90
B	Pertambangan dan Penggalian/ <i>Mining and Quarrying</i>	5.97
C	Industri Pengolahan/ <i>Manufacturing</i>	8.15
D	Pengadaan Listrik dan Gas/ <i>Electricity and Gas</i>	7.88
E	Pengadaan Air; Pengelolaan Sampah, Limbah, dan Daur Ulang/ <i>Water Supply; Sewerage, Waste Management, and Remediation Activities</i>	4.01
F	Konstruksi/ <i>Construction</i>	7.00
G	Perdagangan Besar dan Eceran; Reparasi Mobil dan Sepeda Motor/ <i>Wholesale and Retail Trade; Repair of Motor Vehicles and Motorcycles</i>	6.95
H	Transportasi dan Pergudangan/ <i>Transportation and Storage</i>	6.47
I	Penyediaan Akomodasi dan Makan Minum/ <i>Accommodation and Food Service Activities</i>	7.67
J	Informasi dan Komunikasi/ <i>Information and Communication</i>	7.95
K	Jasa Keuangan dan Asuransi/ <i>Financial and Insurance Activities</i>	3.55
L	Real Estat/ <i>Real Estate Activities</i>	4.98
M,N	Jasa Perusahaan/ <i>Business Activities</i>	4.54
O	Administrasi Pemerintahan, Pertahanan, dan Jaminan Sosial Wajib/ <i>Public Administration and Defence; Compulsory Social Security</i>	4.68
P	Jasa Pendidikan/ <i>Education</i>	7.94
Q	Jasa Kesehatan dan Kegiatan Sosial/ <i>Human Health and Social Work Activities</i>	4.52
R,S,T,U	Jasa Lainnya/ <i>Other Services Activities</i>	8.26
A	Nilai Tambah Bruto Atas Harga Dasar/<i>Gross Value Added At Basic Price</i>	
B	Pajak Dikurang Subsidi Atas Produk/<i>Taxes Less Subsidies on Products</i>	
C	Produk Domestik Bruto/<i>Gross Domestic Product</i>	
	PDRB/GRDP	5.35

Lanjutan Tabel/Continued Table 12.4

Lapangan Usaha/Industry		2020***
	(1)	(2)
A	Pertanian, Kehutanan, dan Perikanan/Agriculture, Forestry, and Fishing	1.03
B	Pertambangan dan Penggalian/Mining and Quarrying	3.31
C	Industri Pengolahan/Manufacturing	-5.04
D	Pengadaan Listrik dan Gas/Electricity and Gas	7.93
E	Pengadaan Air; Pengelolaan Sampah, Limbah, dan Daur Ulang/Water Supply; Sewerage, Waste Management, and Remediation Activities	5.60
F	Konstruksi/Construction	-2.03
G	Perdagangan Besar dan Eceran; Reparasi Mobil dan Sepeda Motor/Wholesale and Retail Trade; Repair of Motor Vehicles and Motorcycles	-3.82
H	Transportasi dan Pergudangan/Transportation and Storage	-4.21
I	Penyediaan Akomodasi dan Makan Minum/Accommodation and Food Service Activities	-5.16
J	Informasi dan Komunikasi/Information and Communication	6.24
K	Jasa Keuangan dan Asuransi/Financial and Insurance Activities	3.72
L	Real Estat/Real Estate Activities	-3.08
M,N	Jasa Perusahaan/Business Activities	-1.49
O	Administrasi Pemerintahan, Pertahanan, dan Jaminan Sosial Wajib/Public Administration and Defence; Compulsory Social Security	4.09
P	Jasa Pendidikan/Education	4.81
Q	Jasa Kesehatan dan Kegiatan Sosial/Human Health and Social Work Activities	10.83
R,S,T,U	Jasa Lainnya/Other Services Activities	-4.21
A	Nilai Tambah Bruto Atas Harga Dasar/Gross Value Added At Basic Price	
B	Pajak Dikurang Subsidi Atas Produk/Taxes Less Subsidies on Products	
C	Produk Domestik Bruto/Gross Domestic Product	
	PDRB/GRDP	-1.02

Catatan/Note: *) Angka Revisi
 **) Angka Sementara
 ***) Angka Sangat Sementara

Sumber: BPS, berbagai sensus, survei dan sumber lain
 Source: BPS-Statistics Indonesia, various census, survey, and other sources

Tabel
Table 12.5

**Produk Domestik Regional Bruto Atas Dasar Harga
Berlaku Menurut Jenis Pengeluaran (miliar rupiah), 2016-
2019**
*Gross Regional Domestic Product at Current Market Prices
by Type of Expenditure (billion rupiahs), 2016-2019*

Jenis Pengeluaran/ <i>Type of Expenditure</i>	2016
(1)	(2)
Pengeluaran Konsumsi Rumah Tangga / <i>Household Consumption Expenditure</i>	28221.73
Pengeluaran Konsumsi LNPRT/NPISH / <i>Consumption Expenditure</i>	600.96
Pengeluaran Konsumsi Pemerintah / <i>Government Consumption Expenditure</i>	2234.10
Pembentukan Modal Tetap Bruto / <i>Gross Fixed Capital Formation</i>	17716.64
Perubahan Inventori / <i>Changes in Inventories</i>	507.76
Net Ekspor Barang dan Jasa / <i>Exports of Goods and Services</i>	5890.19
Produk Domestik Bruto / <i>Gross Domestic Product</i>	55171.37

Lanjutan Tabel/*Continued Table* 12.5

Jenis Pengeluaran/<i>Type of Expenditure</i>	2017
(1)	(3)
Pengeluaran Konsumsi Rumah Tangga/<i>Household Consumption Expenditure</i>	31434.81
Pengeluaran Konsumsi LNPRT/<i>NPISH Consumption Expenditure</i>	683.20
Pengeluaran Konsumsi Pemerintah/<i>Government Consumption Expenditure</i>	2343.35
Pembentukan Modal Tetap Bruto/<i>Gross Fixed Capital Formation</i>	19626.98
Perubahan Inventori/<i>Changes in Inventories</i>	479.85
Net Ekspor Barang dan Jasa/<i>Exports of Goods and Services</i>	6387.10
Produk Domestik Bruto/<i>Gross Domestic Product</i>	60955.29

Lanjutan Tabel/*Continued Table* 12.5

Jenis Pengeluaran/<i>Type of Expenditure</i>	2018
(1)	(4)
Pengeluaran Konsumsi Rumah Tangga/<i>Household Consumption Expenditure</i>	34737.34
Pengeluaran Konsumsi LNPRT/<i>NPISH Consumption Expenditure</i>	822.85
Pengeluaran Konsumsi Pemerintah/<i>Government Consumption Expenditure</i>	2457.56
Pembentukan Modal Tetap Bruto/<i>Gross Fixed Capital Formation</i>	22262.08
Perubahan Inventori/<i>Changes in Inventories</i>	668.61
Net Ekspor Barang dan Jasa/<i>Exports of Goods and Services</i>	5392.11
Produk Domestik Bruto/<i>Gross Domestic Product</i>	66340.55

Lanjutan Tabel/*Continued Table* 12.5

Jenis Pengeluaran/<i>Type of Expenditure</i>	2019*
(1)	(5)
Pengeluaran Konsumsi Rumah Tangga/<i>Household Consumption Expenditure</i>	38147.70
Pengeluaran Konsumsi LNPRT/<i>NPISH Consumption Expenditure</i>	938.40
Pengeluaran Konsumsi Pemerintah/<i>Government Consumption Expenditure</i>	2587.57
Pembentukan Modal Tetap Bruto/<i>Gross Fixed Capital Formation</i>	24932.39
Perubahan Inventori/<i>Changes in Inventories</i>	150.94
Net Ekspor Barang dan Jasa/<i>Exports of Goods and Services</i>	5195.70
Produk Domestik Bruto/<i>Gross Domestic Product</i>	71952.70

Lanjutan Tabel/*Continued Table* 12.5

Jenis Pengeluaran/ <i>Type of Expenditure</i>	2020**
(1)	(6)
Pengeluaran Konsumsi Rumah Tangga / <i>Household Consumption Expenditure</i>	...
Pengeluaran Konsumsi LNPRT/NPISH <i>Consumption Expenditure</i>	...
Pengeluaran Konsumsi Pemerintah / <i>Government Consumption Expenditure</i>	...
Pembentukan Modal Tetap Bruto / <i>Gross Fixed Capital Formation</i>	...
Perubahan Inventori / <i>Changes in Inventories</i>	...
Net Ekspor Barang dan Jasa / <i>Exports of Goods and Services</i>	...
Produk Domestik Bruto / <i>Gross Domestic Product</i>	...

Catatan/*Note*: Perbedaan angka karena PDRB menurut pengeluaran belum rekonsiliasi/ *The difference in figures is because GRDP according to expenditure has not been reconciled*

*) Angka Revisi

**) Angka Sementara

Sumber : BPS Kabupaten Lampung Tengah

Source : BPS - Statistics Lampung Tengah Regency

Tabel
Table 12.6

**Produk Domestik Regional Bruto Atas Dasar Harga
Konstan 2010 Menurut Jenis Pengeluaran (miliar rupiah),
2016-2019**
*Gross Regional Domestic Product at 2010 Constant Market
Prices by Type of Expenditure (billion rupiahs), 2016-2019*

Jenis Pengeluaran/ <i>Type of Expenditure</i>	2016
(1)	(2)
Pengeluaran Konsumsi Rumah Tangga / <i>Household Consumption Expenditure</i>	21345.92
Pengeluaran Konsumsi LNPRT/NPISH / <i>Consumption Expenditure</i>	438.56
Pengeluaran Konsumsi Pemerintah / <i>Government Consumption Expenditure</i>	1557.82
Pembentukan Modal Tetap Bruto / <i>Gross Fixed Capital Formation</i>	13757.15
Perubahan Inventori / <i>Changes in Inventories</i>	208.84
Net Ekspor Barang dan Jasa / <i>Exports of Goods and Services</i>	3641.08
Produk Domestik Bruto / <i>Gross Domestic Product</i>	40949.37

Lanjutan Tabel/*Continued Table* 12.6

Jenis Pengeluaran/<i>Type of Expenditure</i>	2017
(1)	(3)
Pengeluaran Konsumsi Rumah Tangga/<i>Household Consumption Expenditure</i>	22710.53
Pengeluaran Konsumsi LNPRT/<i>NPISH Consumption Expenditure</i>	474.25
Pengeluaran Konsumsi Pemerintah/<i>Government Consumption Expenditure</i>	1583.00
Pembentukan Modal Tetap Bruto/<i>Gross Fixed Capital Formation</i>	14645.03
Perubahan Inventori/<i>Changes in Inventories</i>	253.37
Net Ekspor Barang dan Jasa/<i>Exports of Goods and Services</i>	3440.87
Produk Domestik Bruto/<i>Gross Domestic Product</i>	43107.05

Lanjutan Tabel/*Continued Table* 12.6

Jenis Pengeluaran/<i>Type of Expenditure</i>	2018
(1)	(4)
Pengeluaran Konsumsi Rumah Tangga/<i>Household Consumption Expenditure</i>	24041.37
Pengeluaran Konsumsi LNPRT/<i>NPISH Consumption Expenditure</i>	539.84
Pengeluaran Konsumsi Pemerintah/<i>Government Consumption Expenditure</i>	1610.69
Pembentukan Modal Tetap Bruto/<i>Gross Fixed Capital Formation</i>	15875.44
Perubahan Inventori/<i>Changes in Inventories</i>	397.48
Net Ekspor Barang dan Jasa/<i>Exports of Goods and Services</i>	2991.51
Produk Domestik Bruto/<i>Gross Domestic Product</i>	45456.32

Lanjutan Tabel/*Continued Table* 12.6

Jenis Pengeluaran/<i>Type of Expenditure</i>	2019*
(1)	(5)
Pengeluaran Konsumsi Rumah Tangga/<i>Household Consumption Expenditure</i>	25399.08
Pengeluaran Konsumsi LNPRT/<i>NPISH Consumption Expenditure</i>	604.01
Pengeluaran Konsumsi Pemerintah/<i>Government Consumption Expenditure</i>	1654.49
Pembentukan Modal Tetap Bruto/<i>Gross Fixed Capital Formation</i>	17188.16
Perubahan Inventori/<i>Changes in Inventories</i>	31.57
Net Ekspor Barang dan Jasa/<i>Exports of Goods and Services</i>	3060.38
Produk Domestik Bruto/<i>Gross Domestic Product</i>	47937.70

Lanjutan Tabel/*Continued Table* 12.6

Jenis Pengeluaran/<i>Type of Expenditure</i>	2020**
(1)	(6)
Pengeluaran Konsumsi Rumah Tangga/<i>Household Consumption Expenditure</i>	...
Pengeluaran Konsumsi LNPRT/<i>NPISH Consumption Expenditure</i>	...
Pengeluaran Konsumsi Pemerintah/<i>Government Consumption Expenditure</i>	...
Pembentukan Modal Tetap Bruto/<i>Gross Fixed Capital Formation</i>	...
Perubahan Inventori/<i>Changes in Inventories</i>	...
Net Ekspor Barang dan Jasa/<i>Exports of Goods and Services</i>	...
Produk Domestik Bruto/<i>Gross Domestic Product</i>	...

Catatan/*Note*: Perbedaan angka karena PDRB menurut pengeluaran belum rekonsiliasi/ *The difference in figures is because GRDP according to expenditure has not been reconciled*

*) Angka Revisi

**) Angka Sementara

Sumber : BPS Kabupaten Lampung Tengah

Source : BPS - Statistics Lampung Tengah Regency

BAB

Chapter

13

PERBANDINGAN ANTAR KABUPATEN/KOTA REGENCY/MUNICIPAL COMPRARISON

Urutan Persentase Penduduk Miskin Kabupaten/Kota di Provinsi Lampung *The Order of Percentage of Poor People of Regency/Municipal in Lampung Province*

Persentase kemiskinan paling tinggi di Provinsi Lampung terdapat di Kabupaten Lampung Utara dengan presentase kemiskinan sebesar 19,30%



Persentase Penduduk Miskin Provinsi Lampung *Percentage of poor People in Lampung Province*

Mesuji merupakan Kabupaten di Provinsi Lampung yang memiliki presentase penduduk miskin paling rendah, sebesar 7,30%

PENJELASAN TEKNIS

1. Penduduk Indonesia adalah semua orang yang berdomisili di wilayah teritorial Indonesia selama 6 bulan atau lebih dan atau mereka yang berdomisili kurang dari 6 bulan tetapi bertujuan menetap.
2. Produk Domestik Regional Bruto (PDRB) pada tingkat regional (provinsi) menggambarkan kemampuan suatu wilayah untuk menciptakan nilai tambah pada suatu waktu tertentu.
3. Penduduk miskin adalah penduduk yang memiliki rata-rata pengeluaran per kapita per bulan di bawah Garis Kemiskinan.

TECHNICAL NOTES

1. *The population of Indonesia are all residents of the entire territory of Indonesia who have stayed for six months or longer, and those who intended to stay more than six months even though their length of stay is less than six months.*
2. *Gross Domestic Regional Product at the national level and Gross Regional Domestic Product (GRDP) at the regional level provinces/regencies/municipalities.*
3. *A person whose expenditure per capita per month is below the poverty line is considered to be poor.*

Tabel
Table 13.1

**Jumlah Penduduk Menurut Kabupaten/Kota di Provinsi
Perbandingan Regional (ribu), 2016–2020**
**Population by Regency/Municipality in Lampung Province
(thousand), 2016–2020**

Kabupaten/Kota Regency/Municipality	2016	2017	2018	2019	2020
(1)	(2)	(3)	(4)	(5)	(6)
1. Lampung Barat	295 689	298 286	300 703	302 828	302 139
2. Tanggamus	580 383	586 624	592 603	598 299	640 275
3. Lampung Selatan	982 885	992 763	1 002 285	1 011 286	1 064 301
4. Lampung Timur	1 018 424	1 027 476	1 036 193	1 044 320	1 110 340
5. Lampung Tengah	1 250 486	1 261 498	1 271 566	1 281 310	1 460 045
6. Lampung Utara	609 304	612 100	614 701	616 897	633 099
7. Way Kanan	437 530	441 922	446 113	450 109	473 575
8. Tulang Bawang	435 125	440 511	445 797	450 902	430 021
9. Pesawaran	431 198	435 827	440 192	444 380	477 468
10. Pringsewu	390 486	393 901	397 29	400 187	405 466
11. Mesuji	196 913	198 092	199 168	200 198	227 518
12. Tulang Bawang Barat	266 973	269 162	271 206	273 215	286 162
13. Pesisir Barat1)	151 288	152 529	153 743	154 895	162 697
14. Bandar Lampung	997 728	1 015 910	1 033 803	1 051 500	1 166 066
15. Metro	160 729	162 976	165 193	167 411	168 676
Provinsi Lampung	8 205 141	8 289 577	8 370 485	8 447 737	9 007 848

Catatan/Note: ...
 Sumber : BPS Provinsi Lampung
 Source : BPS - Statistics of Lampung Province

Tabel 13.2
Table

Laju Pertumbuhan Produk Domestik Regional Bruto Atas Dasar Harga Konstan 2010 Menurut Kabupaten/Kota di Provinsi Lampung (persen), 2016–2020
Rate of Growth of Gross Regional Domestic Products at Constant 2010 Prices by Regency/Municipality in Lampung Province (percent), 2016–2020

Kabupaten/Kota Regency/Municipality	2016	2017	2018	2019 *	2020 **
(1)	(2)	(3)	(4)	(5)	(6)
1. Lampung Barat	5.01	5.03	5.09	5.19	-1.14
2. Tanggamus	5.18	5.19	5.01	5.02	-1.77
3. Lampung Selatan	5.22	5.46	5.23	5.13	-1.73
4. Lampung Timur	4.54	4.58	3.71	3.81	-2.29
5. Lampung Tengah	5.61	5.27	5.33	5.35	-1.02
6. Lampung Utara	5.10	5.21	5.31	5.33	-1.45
7. Way Kanan	5.12	5.11	5.18	5.17	-1.16
8. Tulang Bawang	5.42	5.45	5.42	5.41	-1.36
9. Pesawaran	5.07	5.01	5.05	5.00	-1.26
10. Pringsewu	5.04	5.11	5.01	5.04	-1.21
11. Mesuji	5.10	5.20	5.30	5.26	-1.35
12. Tulang Bawang Barat	5.27	5.55	5.27	5.36	-1.32
13. Pesisir Barat	5.30	5.33	5.33	5.37	-1.17
14. Bandar Lampung	6.43	6.28	6.20	6.21	-1.85
15. Metro	5.90	5.66	5.68	5.58	-1.79
Provinsi Lampung	5.14	5.16	5.25	5.26	-1.67

Catatan/Note: *Angka revisi, **Angka sementara
 Sumber : BPS Provinsi Lampung
 Source : BPS - Statistics of Lampung Province

Tabel
Table 13.3

**Jumlah Penduduk Miskin Menurut Kabupaten/Kota di
Provinsi Lampung (ribu), 2019–2020**
**Number of Poor Population by Regency/Municipality in
Lampung Province (thousand), 2019–2020**

Kabupaten/Kota Regency/Municipality	2019	2020
(1)	(2)	(3)
1. Lampung Barat	400 662	443 313
2. Tanggamus	359 580	397 984
3. Lampung Selatan	389 236	422 328
4. Lampung Timur	360 610	398 298
5. Lampung Tengah	394 338	436 777
6. Lampung Utara	400 248	441 045
7. Way Kanan	341 012	377 712
8. Tulang Bawang	393 676	438 744
9. Pesawaran	372 649	403 441
10. Pringsewu	422 691	458 627
11. Mesuji	382 020	423 133
12. Tulang Bawang Barat	391 096	432 693
13. Pesisir Barat1)	407 290	441 917
14. Bandar Lampung	588 177	634 743
15. Metro	371 636	406 351
Lampung	418 309	453 733

Catatan/Note: ...
 Sumber : BPS Provinsi Lampung
 Source : BPS - Statistics of Lampung Province

Tabel
Table 13.4**Indeks Pembangunan Manusia Menurut Kabupaten/Kota
di Provinsi Lampung, 2016–2020**
*Human Development Index by Regency/Municipality in
Lampung Province, 2016–2020*

Kabupaten/Kota Regency/Municipality	2016	2017	2018	2019	2020
(1)	(2)	(3)	(4)	(5)	(6)
1. Lampung Barat	65.45	66.06	66.74	67.50	67.80
2. Tanggamus	64.41	64.94	65.67	66.37	66.36
3. Lampung Selatan	66.19	66.95	67.68	68.22	68.36
4. Lampung Timur	67.88	68.05	69.04	69.34	69.37
5. Lampung Tengah	68.33	68.95	69.73	70.04	70.16
6. Lampung Utara	65.95	66.58	67.17	67.63	67.67
7. Way Kanan	65.74	65.97	66.63	67.19	67.44
8. Tulang Bawang	66.74	67.07	67.70	68.23	68.52
9. Pesawaran	63.47	64.43	64.97	65.75	65.79
10. Pringsewu	68.26	68.61	69.42	69.97	70.30
11. Mesuji	60.72	61.87	62.88	63.52	63.63
12. Tulang Bawang Barat	63.77	64.58	65.30	65.93	65.87
13. Pesisir Barat1)	61.50	62.20	62.96	63.79	63.91
14. Bandar Lampung	75.34	75.98	76.63	77.33	77.44
15. Metro	75.45	75.87	76.22	76.77	77.19
0. Provinsi Lampung	67.65	68.25	69.02	69.57	69.69

Catatan/Note: ...

Sumber : BPS Provinsi Lampung

Source : BPS - Statistics of Lampung Province

Tabel 13.5 **Persentase Penduduk Miskin Menurut Kabupaten/Kota di Provinsi Lampung, 2018-2020**
Percentage of Poor People by Regency/Municipality in Lampung Province, 2018-2020

Kabupaten/Kota Regency/Municipality	Persentase Penduduk Miskin Percentage of Poor People (%)		
	2018	2019	2020
(1)	(2)	(3)	(4)
1. Lampung Barat	13.54	12.92	12.52
2. Tanggamus	12.48	12.05	11.68
3. Lampung Selatan	14.86	14.31	14.08
4. Lampung Timur	15.76	15.24	14.62
5. Lampung Tengah	12.62	12.03	11.82
6. Lampung Utara	20.85	19.90	19.30
7. Way Kanan	13.52	13.07	12.90
8. Tulang Bawang	9.70	9.35	9.33
9. Pesawaran	15.97	15.19	14.76
10. Pringsewu	10.50	10.15	9.97
11. Mesuji	7.55	7.47	7.33
12. Tulang Bawang Barat	8.10	7.75	7.39
13. Pesisir Barat1)	14.98	14.48	14.29
14. Bandar Lampung	9.04	8.71	8.81
15. Metro	9.14	8.68	8.47
Provinsi Lampung	13.14	12.62	12.34

Catatan/Note: ...
 Sumber : BPS Provinsi Lampung
 Source : BPS - Statistics of Lampung Province

Tabel
Table 13.6

Produk Domestik Regional Bruto Atas Dasar Harga Berlaku Menurut Kabupaten/Kota di Provinsi Lampung (Miliar rupiah), 2016 - 2020
Gross Regional Domestic Product at Current Market Prices by Regency/Municipality in Lampung Province (Billions rupiahs), 2016 - 2020

Kabupaten/Kota Regency/Municipality	2016	2017	2018	2019*	2020**
(1)	(2)	(3)	(4)	(5)	(6)
1. Lampung Barat	5,617.12	6,116.30	6,590.61	7,095.40	7,137.81
2. Tanggamus	12,328.00	13,414.93	14,514.45	15,571.06	15,540.75
3. Lampung Selatan	34,915.66	38,322.38	41,586.07	44,629.66	44,298.95
4. Lampung Timur	33,085.54	36,143.30	39,350.06	41,736.08	40,787.48
5. Lampung Tengah	55,171.37	60,955.29	66,094.62	71,380.74	71,591.75
6. Lampung Utara	18,745.99	20,532.90	22,137.79	23,780.45	23,808.21
7. Way Kanan	11,060.71	12,108.68	13,055.24	13,999.29	14,037.77
8. Tulang Bawang	17,992.07	19,861.02	21,481.67	23,099.86	23,190.49
9. Pesawaran	12,860.67	13,994.06	15,099.61	16,214.52	16,234.07
10. Pringsewu	8,896.06	9,685.78	10,389.15	11,159.04	11,176.95
11. Mesuji	8,109.86	8,931.80	9,691.34	10,409.23	10,435.03
12. Tulang Bawang Barat	9,042.00	9,854.34	10,654.95	11,455.51	11,432.86
13. Pesisir Barat1)	3,615.62	3,947.58	4,282.38	4,619.17	4,628.78
14. Bandar Lampung	44,741.90	50,082.84	54,609.16	59,377.92	59,078.74
15. Metro	4,997.83	5,481.68	5,892.67	6,318.25	6,297.85
Provinsi Lampung	281,180.42	309,432.89	335,429.78	360,846.17	359,677.49

Catatan/Note: *Angka revisi, **Angka sementara
Sumber : BPS Provinsi Lampung
Source : BPS - Statistics of Lampung Province

Tabel 13.7 **Indeks Kedalaman Kemiskinan Menurut Daerah di Provinsi Lampung, 2013-2020**
Table 13.7 **Poverty Depth Index by Region in Lampung Province, 2013-2020**

Tahun Year		Indeks Kedalaman Kemiskinan/ Poverty Gap Index		
		Perkotaan/ Urban	Perdesaan/ Rural	Perkotaan+Perdesaan/ Urban+Rural
(1)	(2)	(3)	(4)	
2013	Maret/March	1,99	2,37	2,27
2013	September/September	1,67	2,43	2,23
2014	Maret/March	1,85	2,36	2,23
2014	September/September	1,90	2,43	2,30
2015	Maret/March	1,67	2,60	2,36
2015	September/September	1,54	2,65	2,36
2016	Maret/March	1,86	2,91	2,63
2016	September/September	1,29	2,16	1,92
2017	Maret/March	1,55	2,40	2,16
2017	September/September	1,41	2,39	2,11
2018	Maret/March	1,48	2,28	2,04
2018	September/September	1,39	2,36	2,06
2019	Maret/March	1,47	2,14	1,93
2019	September/September	1,38	2,26	1,99
2020	Maret/March	1,23	2,20	1,90
2020	September/September	1,30	2,48	2,11

Catatan/Note: ...
 Sumber : BPS Provinsi Lampung
 Source : BPS - Statistics of Lampung Province

Tabel
Table 13.8**Indeks Keparahan Kemiskinan Menurut Wilayah di
Provinsi Lampung, 2013-2020**
*Poverty Severity Index by Region in Lampung Province,
2013-2020*

Tahun Year		Indeks Keparahan Kemiskinan/ Poverty Gap Index		
		Perkotaan/ Urban	Perdesaan/ Rural	Perkotaan+Perdesaan/ Urban+Rural
(1)	(2)	(3)	(4)	
2013	Maret/March	0,50	0,53	0,52
2013	September/September	0,39	0,65	0,59
2014	Maret/March	0,44	0,56	0,53
2014	September/September	0,51	0,58	0,56
2015	Maret/March	0,38	0,66	0,59
2015	September/September	0,36	0,69	0,60
2016	Maret/March	0,48	0,79	0,70
2016	September/September	0,27	0,46	0,41
2017	Maret/March	0,35	0,57	0,51
2017	September/September	0,33	0,61	0,53
2018	Maret/March	0,33	0,54	0,48
2018	September/September	0,31	0,56	0,48
2019	Maret/March	0,35	0,48	0,44
2019	September/September	0,34	0,49	0,44
2020	Maret/March	0,24	0,49	0,41
2020	September/September	0,29	0,70	0,57

Catatan/Note: ...

Sumber : BPS Provinsi Lampung

Source : BPS - Statistics of Lampung Province

Tabel
Table 13.9

Produk Domestik Regional Bruto Atas Dasar Harga Konstan 2010 Menurut Kabupaten/Kota di Provinsi Lampung (Miliar rupiah), 2016 - 2020
Gross Regional Domestic Product at 2010 Constant Market Prices by Regency/Municipality in Lampung Province (Billions rupiahs), 2016 - 2020

Kabupaten/Kota Regency/Municipality	2016	2017	2018	2019*	2020**
(1)	(2)	(3)	(4)	(5)	(6)
1. Lampung Barat	4,293.42	4,509.54	4,738.86	4,984.63	4,927.79
2. Tanggamus	9,371.99	9,858.64	10,352.10	10,872.10	10,679.32
3. Lampung Selatan	25,942.71	27,359.53	28,791.44	30,268.83	29,744.35
4. Lampung Timur	26,292.19	27,496.84	28,518.18	29,606.13	28,929.63
5. Lampung Tengah	40,949.37	43,107.05	45,406.22	47,837.70	47,347.97
6. Lampung Utara	14,145.71	14,882.71	15,672.53	16,508.06	16,269.34
7. Way Kanan	8,233.79	8,654.30	9,102.88	9,573.87	9,462.81
8. Tulang Bawang	13,505.40	14,242.03	15,014.47	15,827.46	15,612.30
9. Pesawaran	9,843.45	10,336.51	10,858.92	11,402.09	11,258.69
10. Pringsewu	6,677.35	7,018.70	7,370.49	7,742.15	7,648.79
11. Mesuji	6,008.00	6,320.64	6,655.53	7,005.86	6,911.12
12. Tulang Bawang Barat	6,705.64	7,078.06	7,451.02	7,850.70	7,747.24
13. Pesisir Barat1)	2,654.54	2,795.95	2,944.88	3,103.00	3,066.66
14. Bandar Lampung	32,859.03	34,921.08	37,084.49	39,385.65	38,656.70
15. Metro	3,657.87	3,865.01	4,084.67	4,312.58	4,235.49
Provinsi Lampung	211,140.47	222,446.59	234,046.68	246,280.82	242,498.19

Catatan/Note: *Angka revisi, **Angka sementara
 Sumber : BPS Provinsi Lampung
 Source : BPS - Statistics of Lampung Province

Tabel
Table 13.10

Distribusi Persentase Produk Domestik Regional Bruto Atas Dasar Harga Berlaku Menurut Kabupaten/Kota, 2016-2020
Percentage Contribution of Gross Regional Domestic at Current Market Prices by Regency/Municipality, 2016-2020

Kabupaten/Kota Regency/Municipality	2016	2017	2018	2019*	2020**
(1)	(2)	(3)	(4)	(5)	(6)
1. Lampung Barat	2.00	1.98	1.96	1.97	1.98
2. Tanggamus	4.38	4.34	4.33	4.32	4.32
3. Lampung Selatan	12.42	12.38	12.40	12.37	12.32
4. Lampung Timur	11.77	11.68	11.73	11.57	11.34
5. Lampung Tengah	19.62	19.70	19.70	19.78	19.90
6. Lampung Utara	6.67	6.64	6.60	6.59	6.62
7. Way Kanan	3.93	3.91	3.89	3.88	3.90
8. Tulang Bawang	6.40	6.42	6.40	6.40	6.45
9. Pesawaran	4.57	4.52	4.50	4.49	4.51
10. Pringsewu	3.16	3.13	3.10	3.09	3.11
11. Mesuji	2.88	2.89	2.89	2.88	2.90
12. Tulang Bawang Barat	3.22	3.18	3.18	3.17	3.18
13. Pesisir Barat1)	1.29	1.28	1.28	1.28	1.29
14. Bandar Lampung	15.91	16.19	16.28	16.46	16.43
15. Metro	1.78	1.77	1.76	1.75	1.75
Provinsi Lampung	100.00	100.00	100.00	100.00	100.00

Catatan/Note: *Angka revisi, **Angka sementara
Sumber : BPS Provinsi Lampung
Source : BPS - Statistics of Lampung Province

Tabel
Table 13.11

Produk Domestik Regional Bruto per Kapita Atas Dasar Harga Berlaku Menurut Kabupaten/Kota di Provinsi Lampung (ribu rupiah), 2016–2020
Per Capita Gross Regional Domestic Product at Current Market Prices by Industry in Lampung (thousand rupiahs), 2016–2020

Kabupaten/Kota Regency/Municipality	2016	2017	2018	2019*	2020**
(1)	(2)	(3)	(4)	(5)	(6)
1. Lampung Barat	18 996.72	20 504.82	21 917.35	23 430.48	23 412.34
2. Tanggamus	21 241.15	22 868.02	24 492.71	26 025.54	25 742.25
3. Lampung Selatan	35 523.64	38 601.74	41 491.26	44 131.59	43 439.33
4. Lampung Timur	32 487.00	35 176.79	37 975.61	39 964.84	38 771.59
5. Lampung Tengah	44 119.94	48 319.77	51 978.92	55 709.19	55 479.98
6. Lampung Utara	30 766.23	33 545.01	36 013.91	38 548.49	38 473.69
7. Way Kanan	25 279.90	27 400.05	29 264.43	31 102.00	30 925.57
8. Tulang Bawang	41 349.20	45 086.32	48 187.11	51 230.33	50 868.49
9. Pesawaran	29 825.45	32 109.20	34 302.32	36 487.96	36 203.63
10. Pringsewu	22 782.02	24 589.37	26 154.71	27 884.57	27 726.46
11. Mesuji	41 185.00	45 089.16	48 659.14	51 994.65	51 915.81
12. Tulang Bawang Barat	33 868.61	36 611.19	39 287.30	41 928.56	41 588.41
13. Pesisir Barat1)	23 898.95	25 880.84	27 854.13	29 821.32	29 693.91
14. Bandar Lampung	44 843.79	49 298.50	52 823.57	56 469.73	55 266.35
15. Metro	31 094.77	33 634.92	35 671.43	37 740.93	37 153.90
Provinsi Lampung	34 053.97	36 998.32	39 716.46	42 228.59	41 617.57

Catatan/Note: *Angka revisi, **Angka sementara
 Sumber : BPS Provinsi Lampung
 Source : BPS - Statistics of Lampung Province

Tabel 13.12
Table

Produk Domestik Regional Bruto per Kapita Atas Dasar Harga Konstan 2010 Menurut Kabupaten/Kota di Provinsi Lampung (ribu rupiah), 2016–2020
Gross Regional Domestic Product at Constant 2010 Prices by Industry in Lampung (thousand rupiahs), 2016–2020

Kabupaten/Kota Regency/Municipality	2016	2017	2018	2019*	2020**
(1)	(2)	(3)	(4)	(5)	(6)
1. Lampung Barat	14 520.06	15 118.16	15 759.28	16 460.26	16 163.36
2. Tanggamus	16 147.95	16 805.73	17 468.86	18 171.69	17 689.61
3. Lampung Selatan	26 394.45	27 558.98	28 725.80	29 931.03	29 167.16
4. Lampung Timur	25 816.54	26 761.54	27 522.07	28 349.67	27 499.80
5. Lampung Tengah	32 746.77	34 171.32	35 708.90	37 334.99	36 692.28
6. Lampung Utara	23 216.18	24 314.18	25 496.18	26 759.83	26 291.00
7. Way Kanan	18 818.79	19 583.31	20 404.87	21 270.12	20 846.82
8. Tulang Bawang	31 037.98	32 330.70	33 680.06	35 101.77	34 245.69
9. Pesawaran	22 828.15	23 717.01	24 668.59	25 658.43	25 108.02
10. Pringsewu	17 100.10	17 818.43	18 555.24	19 346.34	18 974.21
11. Mesuji	30 510.95	31 907.61	33 416.66	34 994.67	34 383.84
12. Tulang Bawang Barat	25 117.29	26 296.66	27 473.66	28 734.52	28 181.52
13. Pesisir Barat1)	17 546.29	18 330.64	19 154.58	20 032.94	19 672.82
14. Bandar Lampung	32 933.86	34 374.18	35 871.91	37 456.63	36 162.16
15. Metro	22 757.98	23 715.21	24 726.68	25 760.46	24 987.14
Provinsi Lampung	25 568.57	26 614.88	27 736.26	28 928.50	28 201.05

Catatan/Note: *Angka revisi, **Angka sementara
Sumber : BPS Provinsi Lampung
Source : BPS - Statistics of Lampung Province

Tabel
Table 13.13

Laju Pertumbuhan Produk Domestik Regional Bruto per Kapita Atas Dasar Harga Konstan 2010 Menurut Kabupaten/Kota di Provinsi Lampung (persen), 2016–2020
Growth Rate per Kapita of Gross Regional Domestic Product at 2010 Constant Market Prices by Regency/Municipality in Lampung (percent), 2016–2020

Kabupaten/Kota Regency/Municipality	2016	2017	2018	2019*	2020**
(1)	(2)	(3)	(4)	(5)	(6)
1. Lampung Barat	4.10	4.12	4.24	4.45	- 1.80
2. Tanggamus	4.01	4.07	3.95	4.02	- 2.65
3. Lampung Selatan	4.12	4.41	4.23	4.20	- 2.55
4. Lampung Timur	3.55	3.66	2.84	3.01	- 3.00
5. Lampung Tengah	4.65	4.35	4.50	4.55	- 1.72
6. Lampung Utara	4.55	4.73	4.86	4.96	- 1.75
7. Way Kanan	4.02	4.06	4.20	4.24	- 1.99
8. Tulang Bawang	4.06	4.16	4.17	4.22	- 2.44
9. Pesawaran	3.90	3.89	4.01	4.01	- 2.15
10. Pringsewu	4.07	4.20	4.14	4.26	- 1.92
11. Mesuji	4.45	4.58	4.73	4.72	- 1.75
12. Tulang Bawang Barat	4.38	4.70	4.48	4.59	- 1.92
13. Pesisir Barat1)	4.33	4.47	4.49	4.59	- 1.80
14. Bandar Lampung	4.46	4.37	4.36	4.42	- 3.46
15. Metro	4.38	4.21	4.27	4.18	- 3.00
Provinsi Lampung	4.01	4.09	4.21	4.30	- 2.51

Catatan/Note: *Angka revisi, **Angka sementara

Sumber : BPS Provinsi Lampung

Source : BPS - Statistics of Lampung Province



Sensus
Penduduk
2020

#MencatatIndonesia

www.allnipa.com

D A T A
MENCERDASKAN BANGSA
Enlighten The Nation

<https://lampungtenengahkab.bps.go.id>



**BADAN PUSAT STATISTIK
KABUPATEN LAMPUNG TENGAH**

Jl. Hanura, Gunung Sugih, Telp/Fax (0725) 529726

email : bps1805@bps.go.id

Website : lampungtenengahkab.bps.go.id



9 772154 084069