

KABUPATEN BENGKULU TENGAH DALAM ANGKA **Bengkulu Tengah Regency in Figures** **2021**




**BADAN PUSAT STATISTIK
KABUPATEN BENGKULU TENGAH**
BPS-Statistics of Bengkulu Tengah Regency

KABUPATEN

BENGKULU TENGAH DALAM ANGKA

Bengkulu Tengah Regency in Figures

2021



KABUPATEN BENGKULU TENGAH DALAM ANGKA
Bengkulu Tengah Regency in Figures
2021

ISSN: 2615-2533

No. Publikasi/*Publication Number*: 17090.2101

Katalog /*Catalog*: 1102001.1709

Ukuran Buku/*Book Size*: 14,8 cm x 21 cm

Jumlah Halaman/*Number of Pages* : xlii + 425 hal/*pages*

Naskah/*Manuscript*:

BPS Kabupaten Bengkulu Tengah

BPS-Statistics of Bengkulu Tengah Regency

Penyunting/*Editor*:

BPS Kabupaten Bengkulu Tengah

BPS-Statistics of Bengkulu Tengah Regency

Gambar Kover/*Cover Design*:

BPS Kabupaten Bengkulu Tengah

BPS-Statistics of Bengkulu Tengah Regency

Ilustrasi Kover/*Cover Illustration*:

Bukit Kandis Kabupaten Bengkulu Tengah

Diterbitkan oleh/*Published by*:

©BPS Kabupaten Bengkulu Tengah/*BPS-Statistics of Bengkulu Tengah Regency*

Dicetak oleh/*Printed by*:

Percetakan Negara Republik Indonesia (PNRI)

Dilarang mengumumkan, mendistribusikan, mengomunikasikan, dan/atau menggandakan sebagian atau seluruh isi buku ini untuk tujuan komersil tanpa izin tertulis dari Badan Pusat Statistik.

Prohibited to announce, distribute, communicate, and/or copy part or all of this book for commercial purpose without permission from BPS-Statistics Indonesia.

**TIM PENYUSUN
DRAFTING TEAM**

Pengarah/*Director*
Teguh Iman Santoso, S.Si., M.Si.

Koordinator/*Coordinator*
Lyndia Virgitta, S.ST

Penyusun/*Compiler*
Deny Budi Astuti, S.Si.

Infografis/*Infographic*
Deny Budi Astuti, S.Si.
Lyndia Virgitta, S.ST

Gambar Kulit dan Layout/*Cover Designer and Layout*
Lyndia Virgitta, S.ST

<https://bengkulitengkuab-115.90.id>

PETA WILAYAH KABUPATEN BENGKULU TENGAH

MAP OF BENGKULU TENGAH REGENCY



KEPALA BPS KABUPATEN BENGKULU TENGAH
CHIEF STATISTICIAN OF BENGKULU TENGAH REGENCY



TEGUH IMAN SANTOSO, S.Si., M.Si.



KATA PENGANTAR

Publikasi "Kabupaten Bengkulu Tengah Dalam Angka 2021" ini merupakan serial publikasi yang diterbitkan secara berkala oleh Badan Pusat Statistik (BPS) Kabupaten Bengkulu Tengah. Publikasi ini dimaksudkan untuk memberikan gambaran yang lengkap dan akurat tentang pembangunan dan sekaligus perkembangan perstatitiskan di Kabupaten Bengkulu Tengah.

Dalam penyusunan Publikasi Kabupaten Bengkulu Tengah Dalam Angka ini, data yang dihimpun selain bersumber dari data primer juga bersumber dari data sekunder, baik dari instansi pemerintah maupun swasta. Seperti halnya pada publikasi terdahulu, setiap tahunnya selalu diupayakan perbaikan angka-angka pada tabel-tabel yang disajikan, demikian pula pada publikasi ini. Selain itu, juga terdapat penyesuaian-penyeseuaian guna melengkapi isi dan validitas data sesuai dengan dinamika pembangunan dan pemerintahan yang berkembang.

Meskipun telah diupayakan kelengkapan dan penyempurnaan data yang disajikan namun masih terasa belum dapat memenuhi kebutuhan pemakai data. Oleh karena itu, kami mengharapkan saran pendapat dan kritik yang konstruktif dari berbagai pihak, untuk perbaikan dan penyempurnaan publikasi di masa yang akan datang.

Kepada semua Dinas/Instansi/Lembaga Pemerintah maupun swasta yang telah membantu menyediakan data dalam kegiatan penyusunan Publikasi Kabupaten Bengkulu Tengah Dalam Angka Tahun 2021 ini, kami sampaikan ucapan terima kasih. Semoga kerja sama ini dapat terus ditingkatkan di masa yang akan datang.

Akhirnya semoga publikasi ini bermanfaat bagi kita semua dalam menyusun, melaksanakan dan mengevaluasi pembangunan.

Kembang Seri , Februari 2021
Kepala BPS
Kabupaten Bengkulu Tengah

TEGUH IMAN SANTOSO, S.Si., M.Si.



PREFACE

“Bengkulu Tengah Regency in Figures” in 2021 is a series of from previous publication which is periodically published by BPS-Statistics Bengkulu Tengah Regency. This publication intended to provide complete and accurate picture about development and the activity of statistics in Bengkulu Tengah Regency.

In the preparation of this publication, both primary and secondary data were collected from public and private institutions. For the completion of its content and of data validity following the development and governmental dynamism and development of statistical data annually figures always renewed.

Although some efforts for completion already be made, however maybe it not yet meet the need of data users. Therefore, any constructive criticism and suggestion for the improvement of the publication very needed.

Our gratitude goes to all parties and all the offices/institutions/government and private institutions that have helped provide data in preparation this publication. I hope our cooperation can keep being endlessly increased.

Finally, we hope this book will be greatly beneficial for the readers in preparation, implementation and evaluation development.

*Kembang Seri , February 2021
Chief Statistician of
Bengkulu Tengah Regency*

TEGUH IMAN SANTOSO, S.Si., M.Si.

DAFTAR ISI / CONTENTS

	Halaman <i>Page</i>
Kata Pengantar/ <i>Preface</i>	ix
Daftar Isi/ <i>Contents</i>	xi
Daftar Tabel/ <i>List of Tables</i>	xiii
Daftar Singkatan/ <i>List of Abbreviations</i>	xxxix
Statistik Kunci/ <i>Key Statistics</i>	xli
1. Geografi dan Iklim/ <i>Geography and Climate</i>	1
2. Pemerintahan/ <i>Government</i>	19
3. Penduduk dan Ketenagakerjaan/ <i>Population and Employment</i>	53
4. Sosial dan Kesejahteraan Rakyat/ <i>Social and Welfare</i>	83
5. Pertanian, Kehutanan, Peternakan, dan Perikanan/ <i>Agriculture, Forestry, Livestock, and Fishery</i>	171
6. Pertambangan dan Energi/ <i>Mining and Energy</i>	313
7. Industri Manufaktur/ <i>Manufacturing Industry</i>	335
8. Transportasi dan Komunikasi/ <i>Transportation and Communication</i>	343
9. Perbankan, Koperasi, dan Harga-harga/ <i>Banking, Cooperative, dan Prices</i> 359	
10. Pengeluaran Penduduk/ <i>Population Expenditure</i>	379
11. Sistem Neraca Regional/ <i>System of Regional Accounts</i>	389
12. Perbandingan Antar Kabupaten/Kota/ <i>Regency/Municipal Comparison</i>	415

DAFTAR TABEL/LIST OF TABLES

Halaman
Page

1. GEOGRAFI DAN IKLIM/*GEOGRAPHY AND CLIMATE*

1.1 KEADAAN GEOGRAFI

GEOGRAPHY CONDITION

- 1.1.1 Luas Daerah dan Jumlah Pulau Menurut Kecamatan di Kabupaten Bengkulu Tengah, 2020
Total Area and Number of Islands by Subdistrict in Bengkulu Tengah Regency, 2020 8
- 1.1.2 Tinggi Wilayah dan Jarak ke Ibukota Kabupaten Menurut Kecamatan di Kabupaten Bengkulu Tengah, 2020
Altitude and Distance to the Capital of Regency by Subdistrict in Bengkulu Tengah Regency, 2020..... 10
- 1.1.3 Jenis Tanah Berdasarkan Kepemilikan Sertifikat di Kabupaten Bengkulu Tengah, 2018–2020
Type of Land Based on Certificate Ownership in Bengkulu Tengah Regency, 2018–2020..... 11
- 1.1.4 Rekapitulasi Bidang Tanah Terdaftar (Sertifikat) di Kabupaten Bengkulu Tengah, 2020
Recapitulation of Registered Parcels (Certificates) in Bengkulu Tengah Regency, 2020 12

1.2 KEADAAN IKLIM

CLIMATE CONDITION

- 1.2.1 Pengamatan Unsur Iklim Menurut Bulan di Stasiun Pengamatan Badan Meteorologi Klimatologi dan Geofisika (BMKG) di Provinsi Bengkulu, 2020
Observation of Climate Elements By Months at the Meteorology, Climatology and Geophysics Agency Station in Bengkulu Province, 2020 13
- 1.2.2 Rata-rata Kecepatan Angin, Kecepatan Angin Maksimum, dan Arah Angin Terbanyak Menurut Bulan di Provinsi Bengkulu, 2020
Average Wind Velocity, Maximum Wind Speed, and Most Wind Direction by Month in Bengkulu Province, 2020..... 16

1.2.3	Rata-rata Penyinaran Matahari, Tekanan Udara, dan Penguapan Menurut Bulan di Provinsi Bengkulu, 2020 <i>Average Duration of Sunshine, Atmospheric Pressure, and Evaporation by Month in Bengkulu Province, 2020</i>	17
2.	PEMERINTAHAN/GOVERNMENT	
2.1	WILAYAH ADMINISTRATIF ADMINISTRATIVE AREA	
2.1.1	Jumlah Desa ¹ /Kelurahan Menurut Kecamatan di Kabupaten Bengkulu Tengah, 2016–2020 <i>Number of Villages¹/Kelurahan by Subdistrict in Bengkulu Tengah Regency, 2016–2020</i>	29
2.1.2	Jumlah Desa Berdasarkan Klasifikasi Menurut Kecamatan di Kabupaten Bengkulu Tengah, 2020 <i>Number of Villages Based On Classification by Subdistrict in Bengkulu Tengah Regency, 2020</i>	30
2.2	DEWAN PERWAKILAN RAKYAT DAERAH THE REGIONAL HOUSE OF REPRESENTATIVE	
2.2.1	Jumlah Anggota Dewan Perwakilan Rakyat Daerah Menurut Partai Politik dan Jenis Kelamin di Kabupaten Bengkulu Tengah, 2020 <i>Number of Members of the Regional House of Representatives by Political Parties and Sex in Bengkulu Tengah Regency, 2020</i>	31
2.2.2	Jumlah Anggota Dewan Perwakilan Rakyat Daerah Menurut Fraksi dan Jenis Kelamin di Kabupaten Bengkulu Tengah, 2020 <i>Number of Members of the Regional House of Representatives by Faction and Sex in Bengkulu Tengah Regency, 2020</i>	32
2.2.3	Jumlah Anggota Dewan Perwakilan Rakyat Daerah Menurut Partai Politik dan Pendidikan di Kabupaten Bengkulu Tengah, 2020 <i>Number of Members of the Regional House of Representatives by Political Parties and Educations in Bengkulu Tengah Regency, 2020</i>	33
2.2.4	Jumlah Anggota Dewan Perwakilan Rakyat Daerah Menurut Komisi dan Jenis Kelamin di Kabupaten Bengkulu Tengah, 2020 <i>Number of Members of the Regional House of Representatives by</i>	

	Halaman Page
	34
2.2.5	35
2.2.6	36
2.3	
HUMAN RESOURCES	
2.3.1	37
2.3.2	39
2.3.3	41
2.3.4	43
2.3.5	45

2.3.6	Jumlah Pegawai Negeri Sipil Menurut Dinas/Instansi Pemerintah dan Golongan Kepangkatandi Kabupaten Bengkulu Tengah, Desember 2020 <i>Number of Civil Servants by Institution/Office and Hierarchy in Bengkulu Tengah Regency, December 2020</i>	47
2.4	KEUANGAN DAERAH LOCAL FINANCE	
2.4.1	Realisasi Pendapatan Pemerintah Kabupaten Bengkulu Tengah Menurut Jenis Pendapatan (ribu rupiah), 2017–2020 <i>Actual Bengkulu Tengah Regency Government Revenues by Kind of Revenues (thousand rupiahs), 2017–2020</i>	49
2.4.2	Realisasi Belanja Pemerintah Kabupaten Bengkulu Tengah Menurut Jenis Belanja (ribu rupiah), 2017–2020 <i>Actual Bengkulu Tengah Regency Government Expenditures by Kind of Expenditures (thousand rupiahs), 2017–2020</i>	51
2.4.3	Realisasi Penerimaan/Pengeluaran dan Surplus/Defisit Daerah Otonom Tingkat II Kabupaten Bengkulu Tengah (ribu rupiah), 2020 <i>Revenues/Expenditures and Surplus/Deficit Realization of Autonomous Region Level II of Bengkulu Tengah Regency (thousand rupiahs), 2020</i>	52
3.	PENDUDUK DAN KETENAGAKERJAAN/ POPULATION AND EMPLOYMENT	
3.1	PENDUDUK POPULATION	
3.1.1	Penduduk, Laju Pertumbuhan Penduduk, Distribusi Persentase Penduduk, Kepadatan Penduduk, Rasio Jenis Kelamin Penduduk Menurut Kecamatan di Kabupaten Bengkulu Tengah, 2020 <i>Population, Population Growth Rate, Percentage Distribution of Population, Population Density, and Population Sex Ratio by Subdistrict in Bengkulu Tengah Regency, 2020</i>	64
3.1.2	Jumlah Penduduk Menurut Kelompok Umur dan Jenis Kelamin di Kabupaten Bengkulu Tengah, 2020 <i>Population by Age Groups and Gender in Bengkulu Tengah Regency, 2020</i>	67

3.1.3	Banyaknya Akte Kelahiran, Perkawinan dan Perceraian Non-Muslim, Kematian, Pengangkatan Anak, Kartu Keluarga dan KTP yang Dikeluarkan di Kabupaten Bengkulu Tengah, 2018–2020 <i>Number of Birth Certificate, Non-Muslim Marriage and Divorce, Death, Adoption, Personal Card ID and Family Card ID Cardshare Issued in Bengkulu Tengah Regency, 2018–2020.....</i>	68
3.2	KETENAGAKERJAAN	
	EMPLOYMENT	
3.2.1	Jumlah Penduduk Berumur 15 Tahun ke Atas Menurut Jenis Kegiatan Selama Seminggu yang Lalu dan Jenis Kelamin di Kabupaten Bengkulu Tengah, 2020 <i>Population Aged 15 Years and Over by Type of Activity During the Previous Week and Sex in Bengkulu Tengah Regency, 2020.....</i>	69
3.2.2	Penduduk Berumur 15 Tahun ke Atas Menurut Pendidikan Tertinggi yang Ditamatkan dan Jenis Kegiatan Selama Seminggu yang Lalu di Kabupaten Bengkulu Tengah, 2020 <i>Population 15 Years of Age and Over by Educational Attainment and Type of Activity During the Previous Week in Bengkulu Tengah Regency, 2020.....</i>	70
3.2.3	Jumlah Penduduk Berumur 15 Tahun ke Atas yang Bekerja Selama Seminggu yang Lalu Menurut Status Pekerjaan Utama dan Jenis Kelamin di Kabupaten Bengkulu Tengah, 2020 <i>Population Aged 15 Years and Over Who Worked During the Previous Week by Main Employment Status and Sex in Bengkulu Tengah Regency, 2020.....</i>	72
3.2.4	Jumlah Penduduk Berumur 15 Tahun ke Atas Menurut Pendidikan Tertinggi yang Ditamatkan dan Jenis Kegiatan Selama Seminggu yang Lalu di Kabupaten Bengkulu Tengah, 2020 <i>Population Aged 15 Years and Over by Educational Attainment and Type of Activity During the Previous Week in Bengkulu Tengah Regency, 2020.....</i>	73
3.2.5	Jumlah Penduduk Berumur 15 Tahun ke Atas yang Bekerja Selama Seminggu yang Lalu Menurut Kelompok Umur dan Jenis Kelamin di Kabupaten Bengkulu Tengah, 2020 <i>Population Aged 15 Years and Over Who Worked During the Previous</i>	

	Halaman Page
	74
3.2.6	75
3.2.7	76
3.2.8	77
3.2.9	78
3.2.10	79
3.2.11	80
3.2.12	81
3.2.13	

Tengah Regency, 2020 82

4. SOSIAL DAN KESEJAHTERAAN RAKYAT/SOCIAL AND WELFARE

4.1 PENDIDIKAN

EDUCATION

4.1.1 Jumlah Sekolah, Guru, dan Murid Taman Kanak-Kanak (TK) di Bawah Kementerian Pendidikan dan Kebudayaan Menurut Kecamatan di Kabupaten Bengkulu Tengah, 2019/2020 dan 2020/2021
Number of Schools, Teachers, and Pupils in Kindergarten Under The Ministry of Education and Culture by Subdistrict in Bengkulu Tengah Regency, 2019/2020 and 2020/2021 99

4.1.2 Jumlah Sekolah, Guru, dan Murid Raudatul Athfal (RA) di Bawah Kementerian Agama Menurut Kecamatan di Kabupaten Bengkulu Tengah, 2019/2020 dan 2020/2021
Number of Schools, Teachers, and Pupils in Raudatul Athfal (RA) Under The Ministry of Religious Affairs by Subdistrict in Bengkulu Tengah Regency, 2019/2020 and 2020/2021 102

4.1.3 Jumlah Sekolah, Guru, dan Murid Sekolah Dasar (SD) di Bawah Kementerian Pendidikan dan Kebudayaan Menurut Kecamatan di Kabupaten Bengkulu Tengah, 2019/2020 dan 2020/2021
Number of Schools, Teachers, and Pupils in Primary Schools Under The Ministry of Education and Culture by Subdistrict in Bengkulu Tengah Regency, 2019/2020 and 2020/2021 103

4.1.4 Jumlah Sekolah, Guru, dan Murid Madrasah Ibtidaiyah (MI) di Bawah Kementerian Agama Menurut Kecamatan di Kabupaten Bengkulu Tengah, 2019/2020 dan 2020/2021
Number of Schools, Teachers, and Pupils in Madrasah Ibtidaiyah (MI) Under The Ministry of Religious Affairs by Subdistrict in Bengkulu Tengah Regency, 2019/2020 and 2020/2021 106

4.1.5 Jumlah Sekolah, Guru, dan Murid Sekolah Menengah Pertama (SMP) di Bawah Kementerian Pendidikan dan Kebudayaan Menurut Kecamatan di Kabupaten Bengkulu Tengah, 2019/2020 dan 2020/2021
Number of Schools, Teachers, and Pupils in Junior High Schools Under The Ministry of Education and Culture by Subdistrict in Bengkulu

	<i>Tengah Regency, 2019/2020 and 2020/2021</i>	109
4.1.6	Jumlah Sekolah, Guru, dan Murid Madrasah Tsanawiyah (MTs) di Bawah Kementerian Agama Menurut Kecamatan di Kabupaten Bengkulu Tengah, 2019/2020 dan 2020/2021 <i>Number of Schools, Teachers, and Pupils in Madrasah Tsanawiyah (MTs) Under The Ministry of Religious Affairs by Subdistrict in Bengkulu Tengah Regency, 2019/2020 and 2020/2021</i>	112
4.1.7	Jumlah Sekolah, Guru, dan Murid Sekolah Menengah Atas (SMA) di Bawah Kementerian Pendidikan dan Kebudayaan Menurut Kecamatan di Kabupaten Bengkulu Tengah, 2019/2020 dan 2020/2021 <i>Number of Schools, Teachers, and Pupils in Senior High Schools Under The Ministry of Education and Culture by Subdistrict in Bengkulu Tengah Regency, 2019/2020 and 2020/2021</i>	115
4.1.8	Jumlah Sekolah, Guru, dan Murid Sekolah Menengah Kejuruan (SMK) di Bawah Kementerian Pendidikan dan Kebudayaan Menurut Kecamatan di Kabupaten Bengkulu Tengah, 2019/2020 dan 2020/2021 <i>Number of Schools, Teachers, and Pupils in Vocational High Schools Under The Ministry of Education and Culture by Subdistrict in Bengkulu Tengah Regency, 2019/2020 and 2020/2021</i>	118
4.1.9	Jumlah Sekolah, Guru, dan Murid Madrasah Aliyah (MA) di Bawah Kementerian Agama Menurut Kecamatan di Kabupaten Bengkulu Tengah, 2019/2020 dan 2020/2021 <i>Number of Schools, Teachers, and Pupils in Madrasah Aliyah (MA) Under The Ministry of Religious Affairs by Subdistrict in Bengkulu Tengah Regency, 2019/2020 and 2020/2021</i>	121
4.1.10	Jumlah Desa ¹ /Kelurahan yang Memiliki Fasilitas Sekolah Menurut Kecamatan dan Tingkat Pendidikan di Kabupaten Bengkulu Tengah, 2018–2020 <i>Number of Villages¹ Having Educational Facilities by Subdistrict and Educational Level in Bengkulu Tengah Regency, 2018–2020</i>	124
4.1.11	Angka Partisipasi Murni (APM) dan Angka Partisipasi Kasar (APK) Menurut Jenjang Pendidikan di Kabupaten Bengkulu Tengah, 2019 dan 2020 <i>Net Enrolment Rates and Gross Enrolment Rates by Educational Level in</i>	

	Halaman Page
	129
4.1.12	130
4.1.13	131
4.1.14	132
4.1.15	133
4.1.16	134
4.1.17	135
4.1.18	

2019/2020 136

4.2 KESEHATAN

HEALTH

4.2.1 Jumlah Desa¹/Kelurahan Yang Memiliki Sarana Kesehatan Menurut Kecamatan di Kabupaten Bengkulu Tengah, 2018–2020
Number of Villages¹/Kelurahan Having Health Facilities by Subdistrict in Bengkulu Tengah Regency, 2019–2020 137

4.2.2 Jumlah Tenaga Kesehatan Menurut Kecamatan di Kabupaten Bengkulu Tengah, 2020
Number of Medical Personnel by Subdistrict in Bengkulu Tengah Regency, 2020 143

4.2.3 Persentase Penduduk yang Mempunyai Keluhan Kesehatan Selama Sebulan Terakhir Menurut Kecamatan di Kabupaten Bengkulu Tengah, 2015–2020
Percentage of People Who Had Health Complaint During a Month Prior to The Survey by Subdistrict in Bengkulu Tengah Regency, 2015–2020..... 144

4.2.4 Jumlah Rumah Sakit Umum, Rumah Sakit Khusus, Rumah Sakit/Rumah Bersalin, Puskesmas, Klinik/Balai Kesehatan, Posyandu, dan Polindes Menurut Kecamatan di Kabupaten Bengkulu Tengah, 2019 dan 2020
Number of General Hospital, Special Hospital, Maternity Hospital and Public Health Center, Medical Clinic, Integrated Service Post, Village maternity Cottage by Subdistrict in Bengkulu Tengah Regency, 2019 and 2020..... 145

4.2.5 Jumlah Bayi Lahir, Bayi Berat Badan Lahir Rendah (BBLR), BBLR Dirujuk, dan Bergizi Kurang di Kabupaten Bengkulu Tengah, 2020
Number of Births, Babies with Low Birth Weights (LBW), Treated LBW, and Malnutrition Cases in Bengkulu Tengah Regency, 2020 148

4.2.6 Jumlah Ibu Hamil, Melakukan Kunjungan K1, Melakukan Kunjungan k4, Kurang Energi Kronis (KEK), dan Mendapat Tablet Zat Besi (Fe) di Kabupaten Bengkulu Tengah, 2013–2020
Number of Pregnant Women, Those with One Visit and Four Visits of Antenatal Care, Chronic Energy Deficiency (CED), and Receiving Iron Supplement in Bengkulu Tengah Regency, 2013–2020..... 149

4.2.7	Jumlah Kasus Penyakit Menurut Kecamatan dan Jenis Penyakit di Kabupaten Bengkulu Tengah, 2020 <i>Number of Disease Cases by Subdistrict and Type of Disease in Bengkulu Tengah Regency, 2020</i>	150
4.2.8	Jumlah Klinik Keluarga Berencana (KKB) dan Pos Pelayanan Keluarga Berencana Desa (PPKBD) Menurut Kecamatan di Kabupaten Bengkulu Tengah, 2020 <i>Number of Family Planning Clinics and Village Family Planning Service Units by Subdistrict in Bengkulu Tengah Regency, 2020</i>	153
4.2.9	Jumlah Pasangan Usia Subur (PUS) Peserta KB Baru dan Peserta KB Aktif Menurut Kecamatan di Kabupaten Bengkulu Tengah, 2020 <i>Number of Eligible Couples and Family Planning Participants by Subdistrict in Bengkulu Tengah Regency, 2020</i>	154
4.2.10	Jumlah Sasaran dan Realisasi Akseptor KB Baru dan Akseptor KB Aktif di Kabupaten Bengkulu Tengah, 2010–2020 <i>Number of Target and Realization of New and Active Acceptors in Bengkulu Tengah Regency, 2010–2020</i>	158
4.3	AGAMA DAN SOSIAL LAINNYA RELIGION AND OTHER SOCIAL AFFAIRS	
4.3.1	Persentase Penduduk Menurut Agama yang Dianut per Kecamatan di Kabupaten Bengkulu Tengah, 2020 <i>Percentage of Population by Religion by Subdistrict in Bengkulu Tengah Regency, 2020</i>	159
4.3.2	Jumlah Tempat Peribadatan Menurut Kecamatan di Kabupaten Bengkulu Tengah, 2020 <i>Number of Places of Worship by Subdistrict and Religion in Bengkulu Tengah Regency, 2020</i>	160
4.3.3	Jumlah Desa ¹ /Kelurahan yang Mengalami Bencana Alam ² Menurut Kecamatan di Kabupaten Bengkulu Tengah, 2011–2018 <i>Number of Villages¹/Kelurahan that Had Natural Disaster² by Subdistrict in Bengkulu Tengah Regency, 2011–2018</i>	161
4.3.4	Jumlah Pernikahan yang Tercatat Menuru Kecamatan di Kabupaten Bengkulu Tengah (Lokasi KUA), 2020 <i>Number of Recorded Marriages by Subdistrict in Bengkulu Tengah</i>	

	Halaman Page
	164
4.3.5	165
4.3.6	166
4.4 KEMISKINAN	
4.4.1	167
4.4.2	168
4.5 KRIMINALITAS	
4.5.1	169
4.5.2	170

5.	PERTANIAN, KEHUTANAN, PETERNAKAN, DAN PERIKANAN/ AGRICULTURE, FORESTRY, LIVESTOCK, AND FISHERY	
5.1	HORTIKULTURA HORTICULTURE	
5.1.1	Luas Panen Tanaman Sayuran Menurut Kecamatan dan Jenis Tanaman di Kabupaten Bengkulu Tengah, 2019 dan 2020 <i>Harvested Area of Vegetables by Subdistrict and Kind of Plant in Bengkulu Tengah Regency, 2019 and 2020</i>	185
5.1.2	Produksi Tanaman Sayuran Menurut Kecamatan dan Jenis Tanaman di Kabupaten Bengkulu Tengah (kuintal), 2019 dan 2020 <i>Production of Vegetables by Subdistrict and Kind of Plant in Bengkulu Tengah Regency (quintal), 2019 dan 2020</i>	198
5.1.3	Luas Panen Tanaman Sayuran dan Buah–Buahan Semusim Menurut Jenis Tanaman di Kabupaten Bengkulu Tengah, 2018–2020 <i>Harvested Area of Seasonal Vegetables and Fruits by Kind of Plant in Bengkulu Tengah Regency, 2018–2020</i>	211
5.1.4	Produksi Tanaman Sayuran dan Buah–Buahan Semusim Menurut Jenis Tanaman di Kabupaten Bengkulu Tengah, 2018–2020 <i>Production of Seasonal Vegetables and Fruits by Kind of Plant in Bengkulu Tengah Regency, 2018–2020</i>	213
5.1.5	Luas Panen Tanaman Biofarmaka Menurut Kecamatan dan Jenis Tanaman di Kabupaten Bengkulu Tengah, 2019 dan 2020 <i>Harvested Area of Medicinal Plants by Subdistrict and Kind of Plant in Bengkulu Tengah Regency, 2019 and 2020</i>	215
5.1.6	Produksi Tanaman Biofarmaka Menurut Kecamatan dan Jenis Tanaman di Kabupaten Bengkulu Tengah, 2019 and 2020 <i>Production of Medicinal Plants by Subdistrict and Kind of Plant in Bengkulu Tengah Regency, 2019 and 2020</i>	223
5.1.7	Luas Panen Tanaman Biofarmaka Menurut Jenis Tanaman (m ²) di Kabupaten Bengkulu Tengah, 2018–2020 <i>Harvested Area of Medicinal Plants by Kind of Plant in Bengkulu Tengah Regency (m²), 2018–2020</i>	231
5.1.8	Produksi Tanaman Biofarmaka Menurut Jenis Tanaman di Kabupaten Bengkulu Tengah, 2018–2020 <i>Production of Medicinal Plants by Kind of Plant in Bengkulu Tengah</i>	

	Halaman Page
	232
5.1.9	233
5.1.10	245
5.1.11	257
5.1.12	259
5.1.13	261
5.1.14	274
5.2	
ESTATE CROPS	
5.2.1	276
5.2.2	

	Halaman Page
	280
5.2.3	284
5.2.4	292
5.2.5	295
5.3	
5.3.1	298
5.3.2	299
5.3.3	300
5.3.4	301

5.4 PERIKANAN

FISHERY

5.4.1	Daftar Kelompok Usaha Bersama (KUB) Menurut Penyuluh Pendamping di Kabupaten Bengkulu Tengah, 2020 <i>List of Joint Business Groups by Co-Extension Worker in Bengkulu Tengah Regency, 2020</i>	302
5.4.2	Luas Area Produksi Perikanan Budidaya Menurut Kecamatan dan Jenis Budidaya di Kabupaten Bengkulu Tengah (ha), 2020 <i>The Harvested Area of Aquaculture by Subdistrict and Type of Aquaculture in Bengkulu Tengah Regency (ha), 2020</i>	304
5.4.3	Jumlah Rumah Tangga Perikanan Budidaya Menurut Kecamatan dan Jenis Budidaya di Kabupaten Bengkulu Tengah, 2020 <i>Number of Aquaculture Households by Subdistrict and Type of Aquaculture in Bengkulu Tengah Regency, 2020</i>	305
5.4.4	Produksi Perikanan Budidaya Menurut Kecamatan dan Jenis Budidaya di Kabupaten Bengkulu Tengah (ton), 2020 <i>Production of Aquaculture by Subdistrict and Type of Aquaculture in Bengkulu Tengah Regency (ton), 2020</i>	306
5.4.5	Nilai Produksi Perikanan Budidaya Menurut Kecamatan dan Jenis Budidaya di Kabupaten Bengkulu Tengah (juta rupiah), 2020 <i>Production Value of Aquaculture by Subdistrict and Type of Aquaculture in Bengkulu Tengah Regency (million rupiahs), 2020</i>	307
5.4.6	Jumlah Perahu/Kapal Menurut Kecamatan dan Jenis Kapal di Kabupaten Bengkulu Tengah, 2020 <i>Number of Fishing Boats by Subdistrict and Type of Boat in Bengkulu Tengah Regency, 2020</i>	308
5.4.7	Banyaknya Kapal Penangkap Ikan Menurut Kecamatan dan Jenis Alat Tangkap di Kabupaten Bengkulu Tengah, 2020 <i>The Number of Boats Deep Sea Fishing by Subdistrict and Type of Fishing Gear in Bengkulu Tengah Regency, 2020</i>	309

5.5 KEHUTANAN

FORESTRY

5.5.1	Luas Kawasan Hutan Menurut Fungsinya di Kabupaten Bengkulu Tengah (ha), 2020	
-------	--	--

	Halaman Page
	310
5.5.2	311
6.	
6.1	320
6.2	321
6.3	322
6.4	323
6.5	325
6.6	

	Halaman Page
	326
6.7	327
6.8	328
6.9	329
6.10	330
7.	PARIWISATA/TOURISM
7.1	341
7.2	342
8.	TRANSPORTASI DAN KOMUNIKASI/ TRANSPORTATION AND COMMUNICATION
8.1	TRANSPORTASI TRANSPORTATION
8.1.1	342

	<i>Length of Roads by Level of Government Authority in Bengkulu Tengah Regency (km), 2018–2020.....</i>	348
8.1.2	Panjang Jalan Menurut Jenis Permukaan Jalan di Kabupaten Bengkulu Tengah (km), 2018–2020 <i>Length of Roads by Type of Road Surface in Bengkulu Tengah Regency (km), 2018–2020.....</i>	349
8.1.3	Panjang Jalan Menurut Kondisi Jalan di Kabupaten Bengkulu Tengah (km), 2018–2020 <i>Length of Roads by Condition of Roads in Bengkulu Tengah Regency (km), 2018–2020.....</i>	350
8.1.4	Panjang Jalan Kabupaten Menurut Kecamatan dan Status Jalan yang Diakses oleh Jalan Tersebut di Kabupaten Bengkulu Tengah, 2020 .. <i>Length of Regency Roads by Subdistrict and Status of the Road Which is Accessed by the Road in Bengkulu Tengah Regency, 2020.....</i>	351
8.1.5	Panjang Jalan Kabupaten Menurut Kecamatan dan Jenis Permukaan Jalan di Kabupaten Bengkulu Tengah, 2020 <i>Length of Roads by Subdistrict and Type of Road Surface in Bengkulu Tengah Regency, 2020</i>	352
8.1.6	Panjang Jalan Kabupaten Menurut Kecamatan dan Kondisi Jalan di Kabupaten Bengkulu Tengah, 2020 <i>Length of Roads by Subdistrict and Road Condition in Bengkulu Tengah Regency, 2020</i>	353
8.1.7	Jumlah Kendaraan Bermotor yang Diuji Setiap Bulan Menurut Jenis Kendaraan di Kabupaten Bengkulu Tengah, 2020 <i>Number of Motor Vehicles by Type of Vehicle in Bengkulu Tengah Regency, 2020</i>	354
8.1.8	Jumlah Kendaraan Bermotor yang Diuji, Pemakaian Plat Uji, Pemakaian Buku Uji, Jumlah Kendaraan Baru Wajib Uji dan Pendapatan Upah Uji Setiap Bulan di Kabupaten Bengkulu Tengah, 2020 <i>Number of Motor Vehicles, Use of Test Plate, Use of Test Books, Mandatory-Tested New Vehicles and Wage Income Test in Bengkulu Tengah Regency, 2020</i>	355

8.2 KOMUNIKASI

COMMUNICATION

8.2.1	Jumlah Kantor Pos Pembantu Menurut Kecamatan di Kabupaten Bengkulu Tengah, 2017–2020 <i>Number of Post Offices Subsidiaries by Subdistrict in Bengkulu Tengah Regency, 2017–2020.....</i>	356
8.2.2	Jumlah Kantor Pos Menurut Kecamatan di Kabupaten Bengkulu Tengah, 2020 <i>Number of Post Office by Subdistrict in Bengkulu Tengah Regency, 2020.....</i>	357
9.	PERBANKAN, KOPERASI, DAN HARGA-HARGA/ BANKING, COOPERATIVE, AND PRICES	
9.1	Jumlah Koperasi Aktif Menurut Kecamatan di Kabupaten Bengkulu Tengah, 2017–2020 <i>Number of Active Cooperative by Subdistrict in Bengkulu Tengah Regency, 2017–2020.....</i>	366
9.2	Jumlah Koperasi Menurut Jenis Koperasi dan Kecamatan di Kabupaten Bengkulu Tengah, 2020 <i>Number of Cooperative by Kind of Cooperative and Subdistrict in Bengkulu Tengah Regency, 2020.....</i>	367
9.3	Banyaknya Anggota dan Volume Usaha Koperasi Menurut Kecamatan, 2020 <i>Number of Cooperative Member and Business Volume by Subdistrict, 2020</i>	368
9.4	Posisi Kredit Perbankan Menurut Jenis Penggunaan di Kabupaten Bengkulu Tengah (juta rupiah), 2020 <i>Outstanding Loans by Industry in Bengkulu Tengah Regency (million rupiahs), 2020</i>	369
9.5	Banyaknya Penabung dan Nilai Tabungan di Kabupaten Bengkulu Tengah, 2020 <i>Number of Savers and Value of Savings in Bengkulu Tengah Regency, 2020</i>	371
9.6	Indeks Harga Konsumen (IHK) per Bulan Menurut Kelompok Pengeluaran di Kota Bengkulu (2012=100), 2020	

	<i>Consumer Price Index (CPI) per Month by Expenditure Group in Kota Bengkulu (2012=100), 2020</i>	372
9.7	Laju Inflasi Harga Konsumen pe Bulan Menurut Kelompok Pengeluaran di Kota Bengkulu (2012=100), 2020 <i>Consumer Price Inflation Rate per Month by Expenditure Group in Kota Bengkulu (2012=100), 2020</i>	375
10.	PENGELUARAN PENDUDUK/POPULATION EXPENDITURE	
10.1	Rata-rata Pengeluaran per Kapita Sebulan Menurut Kelompok Komoditas di Kabupaten Bengkulu Tengah (rupiah), 2019 dan 2020 <i>Monthly Average Expenditure per Capita by Commodity Group in Bengkulu Tengah Regency (rupiahs), 2019 and 2020</i>	386
10.2	Persentase Pengeluaran per Kapita Sebulan Menurut Kelompok Komoditas di Kabupaten Bengkulu Tengah, 2019 dan 2020 <i>Percentage of Monthly Expenditure per Capita by Commodity Group in Bengkulu Tengah Regency, 2019 and 2020</i>	387
10.3	Persentase Penduduk Menurut Golongan Pengeluaran Per Kapita Sebulan di Kabupaten Bengkulu Tengah, 2019 dan 2020 <i>Percentage of Population by Per Capita Spending Group a Month in Bengkulu Tengah Regency, 2019 and 2020</i>	388
11.	SISTEM NERACA REGIONAL/SYSTEM OF REGIONAL ACCOUNTS	
11.1	Produk Domestik Regional Bruto Atas Dasar Harga Berlaku Menurut Lapangan Usaha di Kabupaten Bengkulu Tengah (miliar rupiah), 2016–2020 <i>Gross Regional Domestic Product at Current Market Prices by Industry in Bengkulu Tengah Regency (billion rupiahs), 2016–2020.....</i>	398
11.2	Produk Domestik Regional Bruto Atas Dasar Harga Konstan 2010 Menurut Lapangan Usaha di Kabupaten Bengkulu Tengah (miliar rupiah), 2016–2020 <i>Gross Regional Domestic Product at 2010 Constant Market Prices by Industry in Bengkulu Tengah Regency (billion rupiahs), 2019–2020</i>	400
11.3	Distribusi Persentase Produk Domestik Regional Bruto Atas Dasar Harga Berlaku Menurut Lapangan Usaha di Kabupaten Bengkulu Tengah, 2016–2020	

	<i>Percentage Distribution of Gross Regional Domestic Product at Current Market Prices by Industry in Bengkulu Tengah Regency, 2016–2020.....</i>	402
11.4	Laju Pertumbuhan Produk Domestik Regional Bruto Atas Dasar Harga Konstan 2010 Menurut Lapangan Usaha di Kabupaten Bengkulu Tengah (persen), 2017–2020 <i>Growth Rate of Gross Regional Domestic Product at 2010 Constant Market Prices by Industry in Bengkulu Tengah Regency (percent), 2017–2020.....</i>	404
11.5	Produk Domestik Regional Bruto Atas Dasar Harga Berlaku Menurut Pengeluaran di Kabupaten Bengkulu Tengah (miliar rupiah), 2015–2019 <i>Gross Regional Domestic Product at Current Market Prices by Expenditure in Bengkulu Tengah Regency (billion rupiahs), 2015–2019</i>	406
11.6	Produk Domestik Regional Bruto Atas Dasar Harga Konstan 2010 Menurut Pengeluaran di Kabupaten Bengkulu Tengah (miliar rupiah), 2015–2019 <i>Gross Regional Domestic Product at 2010 Constant Market Prices by Expenditure in Bengkulu Tengah Regency (billion rupiahs), 2015–2019</i>	407
11.7	Indeks Harga Implisit Produk Domestik Regional Bruto Atas Dasar Harga Konstan 2010 Menurut Lapangan Usaha di Kabupaten Bengkulu Tengah (2010=100), 2016–2020 <i>Implicit Price Index of Gross Regional Domestic Product at 2010 Constant Market Prices by Industry in Bengkulu Tengah Regency (2010=100), 2016–2020.....</i>	408
11.8	Laju Implisit Produk Domestik Regional Bruto Atas Dasar Harga Konstan 2010 Menurut Lapangan Usaha di Kabupaten Bengkulu Tengah, 2016–2020 <i>Implicit Growth Rate of Gross Regional Domestic Product at 2010 Constant Market Prices by Industry in Bengkulu Tengah Regency, 2016–2020.....</i>	410
11.9	Distribusi Persentase Produk Domestik Regional Bruto Atas Dasar Harga Berlaku Menurut Pengeluaran di Kabupaten Bengkulu Tengah, 2015–2019 <i>Percentage Distribution of Gross Regional Domestic Product at Current Market Prices by Expenditure in Bengkulu Tengah Regency, 2015–2019.....</i>	412

11.10	<p>Laju Pertumbuhan Produk Domestik Regional Bruto Atas Dasar Harga Konstan 2010 Menurut Pengeluaran di Kabupaten Bengkulu Tengah, 2015–2019</p> <p><i>Growth Rate of Gross Regional Domestic Product at 2010 Constant Market Prices by Expenditure in Bengkulu Tengah Regency, 2015–2019</i>.....</p>	413
12.	PERBANDINGAN ANTAR KABUPATEN/KOTA/ REGENCY/MUNICIPAL COMPARISON	
12.1	<p>Jumlah Penduduk Menurut Kabupaten/Kota di Provinsi Bengkulu (ribu), 2016–2020</p> <p><i>Population by Regency/Municipality in Bengkulu Province (thousand), 2016–2020</i>.....</p>	422
12.2	<p>Laju Pertumbuhan Produk Domestik Regional Bruto Atas Dasar Harga Konstan 2010 Menurut Kabupaten/Kota di Provinsi Bengkulu (persen), 2016–2020</p> <p><i>Rate of Growth of Gross Regional Domestic Products at Constant 2010 Prices by Regency/Municipality in Bengkulu Province (percent), 2016–2020</i>.....</p>	423
12.3	<p>Jumlah Penduduk Miskin Menurut Kabupaten/Kota di Provinsi Bengkulu (ribu), 2016–2020</p> <p><i>Number of Poor Population by Regency/Municipality in Bengkulu Province (thousand), 2016–2020</i>.....</p>	424
12.4	<p>Indeks Pembangunan Manusia Menurut Kabupaten/Kota di Provinsi Bengkulu, 2016–2020</p> <p><i>Human Development Index by Regency/Municipality in Bengkulu Province, 2016–2020</i>.....</p>	425

PENJELASAN UMUM/EXPLANATORY NOTES

Tanda-tanda, satuan-satuan, dan lain-lainnya yang digunakan dalam publikasi ini adalah sebagai berikut:

Symbols, measurement units, and acronyms which are used in this publication, are as follows:

1. TANDA-TANDA/SYMBOLS

Data tidak tersedia/ <i>Data not available</i>	: ...
Tidak ada atau nol / <i>Null or zero</i>	: -
Data dapat diabaikan/ <i>Data negligible</i>	: 0
Tanda decimal/ <i>Decimal point</i>	: ,
Data tidak dapat ditampilkan/ <i>Not applicable</i>	: NA
Angka estimasi/ <i>Estimated figures</i>	: e
Angka diperbaiki/ <i>Revised figures</i>	: r
Angka sementara/ <i>Preliminary figures</i>	: x
Angka sangat sementara/ <i>Very preliminary figures</i>	: xx
Angka sangat sangat sementara/ <i>Very very preliminary figures</i>	: xxx

2. SATUAN/UNITS

barel/ <i>barrel</i>	: 158,99 liter/ <i>litres</i> = 1/6,2898 m ³
hektar (ha)/ <i>hectare (ha)</i>	: 10 000 m ²
kilometer (km)/ <i>kilometres (km)</i>	: 1 000 meter/ <i>meters (m)</i>
knot/ <i>knot</i>	: 1,8523 km/jam (<i>km/hour</i>)
kuintal/ <i>quintal</i>	: 100 kg
KWh	: 1 000 Watt hour
MWh	: 1 000 KWh
liter (untuk beras)/ <i>litre (for rice)</i>	: 0,80 kg
MMSCF	: 1/35,3 m ³
metrik ton (m.ton)/ <i>metric ton (m. ton)</i>	: 0,98421 long ton = 1 000 kg
ons/ <i>ounce</i>	: 28,31 gram/ <i>grams</i>
ton	: 1 000 kg

Satuan lain: buah, dus, butir, helai/lembar, kaleng, batang, pulsa, ton kilometer (ton-km), jam, menit, persen (%).

Other units: unit, pack, pieces, sheet, tin, pulse, ton-kilometres(ton-km), hour, minute, percent (%).

Perbedaan angka di belakang koma disebabkan oleh pembulatan angka.

The difference in decimal numbers is caused by rounding.

DAFTAR SINGKATAN/ LIST OF ABBREVIATIONS

SI	: Stasiun Iklim
SIMPK	: Stasiun Meteorologi Pertanian Khusus
t.t	: Tempat tidur
BCG	: Bacillus Calmette Guerin
DPT	: Difteri, Pertusis, Tetanus
TT	: Tetanus Toxoid
IOT	: Industri Obat Tradisional/ <i>Traditional Medicine Industry</i>
IKOT	: Industri Kecil Obat Tradisional/ <i>Traditional Medicine Small</i>
Alkes	: Alat kesehatan/ <i>Health Kits</i>
PKRT	: Perbekalan Kesehatan Rumah tangga/ <i>Household Health Logistics</i>
Kompl	: Komplemen/ <i>Complement</i>
IRTP	: Industri Pangan Produksi Rumah Tangga/ <i>Foods Home Industry</i>
PBF	: Pedagang Besar Farmasi/ <i>Pharmacy Whole-seller</i>
GFK	: Gudang Farmasi Kab/Kota/Regency/ <i>Municipality Pharmacy Warehouse</i>
RB	: Rumah Bersalin/ <i>Delivery House</i>
Pustu	: Puskesmas pembantu/ <i>Auxiliary Public Health Center</i>
BP	: Balai Pengobatan/ <i>Polyclinic</i>
TPS	: Tempat Pembuangan Sementara / <i>landfill</i>
Jamkesmas	: Jaminan kesehatan masyarakat miskin/ <i>Poor public health insurance</i>
PJKMU	: Program Jaminan Kesehatan Masyarakat Umum
SIUP	: Surat Ijin Usaha Perdagangan/ <i>Trading Permission Letter</i>
TDP	: Tanda Daftar Perusahaan/ <i>Company Registration Identity</i>
API	: Angka Pengenal Importir/ <i>Importer's Identity Number</i>

Statistik Kunci, 2018–2020 Key Statistics, 2018–2020

Rincian/Description (1)	Satuan/Unit (2)	2018 (3)	2019 (4)	2020 (5)
SOSIAL/SOCIAL				
Penduduk/Population	ribu/thousand	113,15 ¹	114,70 ¹	116,70 ²
Laju Pertumbuhan Penduduk/Population Growth	%	1,83 ¹	1,68 ¹	1,67 ²
Angka Harapan Hidup ^{1-e} /Life Expectancy Rate ¹	tahun/years	67,82	68,12	68,19
Angka Melek Huruf Usia 15+/Literacy Rate Aged 15+	%	96,08	96,82	97,06
Tingkat Partisipasi Angkatan Kerja -TPAK ^{3,4} Labour Force Participation Rate-LFPR ^{3,4}	%	71,54	67,61	69,71
Tingkat Pengangguran Terbuka-TPT ³ Unemployment Rate-UR ³	%	3,48 ⁴	4,63 ⁴	4,45 ⁴
Penduduk Miskin ⁵ /Poor People ⁵	ribu/thousand	9,24	10,06	10,79
Persentase Penduduk Miskin ⁵ Percentage of Poor People ⁵	%	8,20	8,80	9,30
Indeks Pembangunan Manusia-IPM ⁶ Human Development Index ⁶	–	66,65	67,30	67,61
EKONOMI/ECONOMIC				
Produk Domestik Regional Bruto (PDRB) Harga Berlaku ⁷ Gross Regional Domestic Bruto (GRDP) at Current Price ⁷	miliar rupiah billion rupiahs	4 253,69 ^{xx}	4 606,57 ^{xx}	4 672,10 ^{xx}
Laju Pertumbuhan Ekonomi ⁸ /Economic Growth ⁸	%	4,97 ^{xx}	4,97 ^{xx}	(0,06) ^{xx}
PDRB Per Kapita Harga Berlaku ^{7,9} Per Capita of GRDP at Current Price ^{7,9}	juta rupiah million rupiahs	37,59 ^{xx}	40,16 ^{xx}	40,12 ^{xx}

- Catatan/Notes: ¹ Hasil proyeksi penduduk Indonesia 2010–2035 (pertengahan tahun/Juni)/The result of Indonesia population projection 2010–2035 (mid year/June)
- ² Hasil Sensus Penduduk 2020 (SP2020), September/The Result of the 2020 Population Census, September
- ³ Kondisi Agustus/Condition at August
- ⁴ Menggunakan penimbang hasil proyeksi penduduk tahun 2010–2035/Weighted by the 2010–2035 population projection
- ⁵ Kondisi Maret/Condition at March
- ⁶ Sejak tahun 2010, IPM dihitung dengan metode baru. Komponen IPM metode baru adalah angka harapan hidup saat lahir, harapan lama sekolah, rata-rata lama sekolah, dan pengeluaran per kapita/Since 2010, HDI was calculated using new method. New HDI component are life expectancy at birth, expected years of schooling, means years of schooling, and expenditure per capita
- ⁷ Mulai tahun 2010 mengadopsi System of National Account 2008 (SNA 2008)/Since 2010 is in line with System of National Account 2008 (SNA 2008)
- ⁸ Menggunakan tahun dasar 2010 (2010=100)/Using 2010 base year (2010=100)
- ⁹ Menggunakan proyeksi penduduk berdasarkan hasil SP2010/Using population projection based on SP2010

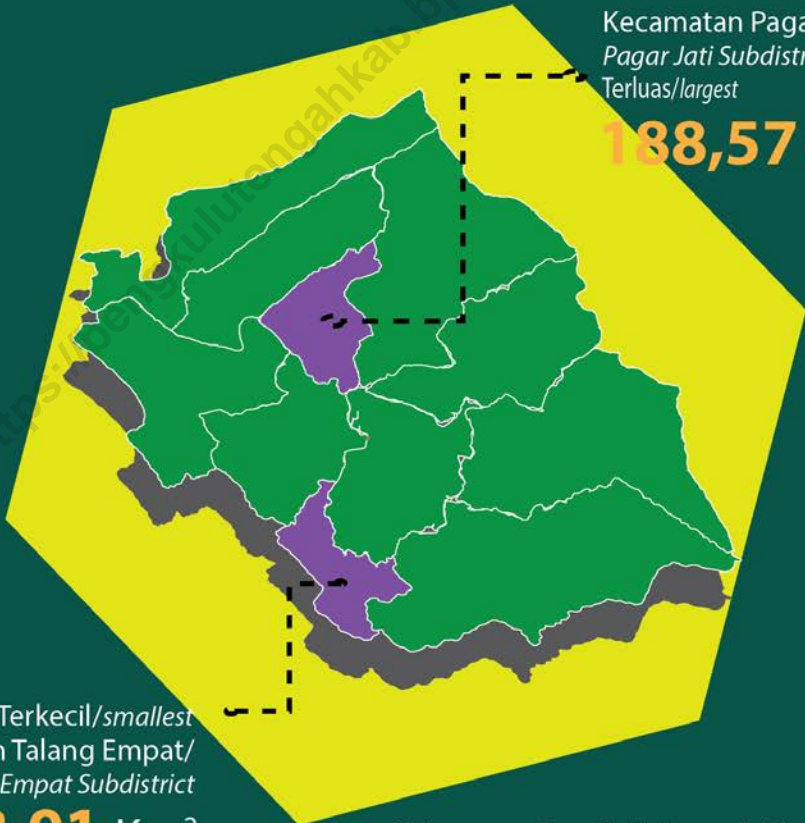
Tahukah Kamu ?

Kecamatan Pagar Jati merupakan wilayah kecamatan dengan luas wilayah paling luas di Kabupaten Bengkulu Tengah

Pagar Jati Subdistrict is a subdistrict area with the largest area in Bengkulu Tengah Regency

Kecamatan Pagar Jati/
Pagar Jati Subdistrict
Terluas/largest

188,57 Km²



Terkecil/smallest
Kecamatan Talang Empat/
Talang Empat Subdistrict

53,91 Km²

Luas Kabupaten Bengkulu Tengah (Km²)
Extensive Bengkulu Tengah Regency (Km²)

1.223,94



PENJELASAN TEKNIS**TECHNICAL NOTES**

1. Data geografi Kabupaten Bengkulu Tengah terdiri atas luas wilayah, jarak antar ibukota kabupaten dengan kecamatan, dan ketinggian wilayah. Data tersebut berasal dari beberapa sumber yang berbeda, berdasarkan Peraturan Menteri Dalam Negeri Nomor 137 Tahun 2017 tanggal 29 Desember 2017, dari Informasi Kementerian Dalam Negeri Tahun 2018, dan Kantor Badan Pertanahan Nasional (BPN) Kabupaten Bengkulu Tengah. Sedangkan data iklim bersumber dari Stasiun Klimatologi dan Geofisika Pulau Baai.
 2. Hujan adalah titik-titik air di udara atau awan yang sudah terlalu berat karena kandungan airnya sudah sangat banyak, sehingga akan jatuh kembali ke permukaan bumi sebagai hujan (presipitasi). Alat untuk mengukur hujan adalah fluviometer.
 3. Curah hujan merupakan ketebalan air hujan yang terkumpul pada luasan 1 m^2 . Satuan Curah hujan yang digunakan Badan Meteorologi, Klimatologi dan Geofisika (BMKG) adalah milimeter (mm). Curah hujan yang dihitung dengan satuan mm, yaitu air yang tertampung pada area seluas $1 \text{ m} \times 1 \text{ m}$ (m^2). Jadi curah hujan
1. *Geography data of Bengkulu Tengah Regency consists of an area, the distance between the capital of the regency with the subdistricts, and altitude of the area. The data is based on Minister of Home Affairs Regulation Number 137/2017, December 29, 2017, based on Information from Ministry of Home Affairs, 2018 and the Regional Office of the National Land Agency (BPN) of Bengkulu Tengah Regency. While climate data sourced from Climatological Station Baai Island.*
 2. *Rain is water droplets in the air or a cloud that is too heavy because the water content is already very much, so it will fall back to the earth's surface as rain (precipitation). Tools to measure rainfall is fluviometer.*
 3. *Rainfall is the thickness of the rainwater collected on an area of 1 m^2 . Unit precipitation used Meteorology and Geophysics Agency (BMKG) is millimeters (mm). Rainfall is calculated in mm, ie water being stored in an area of $1 \text{ m} \times 1 \text{ m}$ (m^2). So rainfall of 1 mm is the amount of water that fell from the sky as much as $1 \text{ mm} \times 1 \text{ m} \times 1 \text{ m} = 0,001 \text{ m}^3 = 1 \text{ liters}$.*

1mm adalah jumlah air yang turun dari langit sebanyak 1mm x 1m x 1m = 0,001 m³ = 1 liter.

4. Suhu udara (temperatur) adalah ukuran energi kinetik rata-rata dari pergerakan molekul-molekul. Suhu suatu benda ialah keadaan yang menentukan kemampuan benda tersebut untuk memindahkan (transfer) panas ke benda-benda lain atau menerima panas dari benda-benda lain tersebut. Dalam sistem dua benda, benda yang kehilangan panas dikatakan benda yang bersuhu lebih tinggi.
 5. Alat untuk mengukur temperatur adalah termometer. Namun dalam pengamatan meteorologi dan klimatologi, umumnya digunakan termo-meter kaca (*liquid-in-glass thermometer*) untuk peralatan konvensional dan termometer PT-100 untuk peralatan-peralatan digital. Termometer kaca (*liquid-in-glass thermometer*) umumnya menggunakan air raksa (*mercury*) untuk pengukuran temperatur di atas suhu *freezing point* (-38,3 °C) dan menggunakan alkohol untuk pengukuran yang memiliki jangkauan ukur di bawah/sekitar *freezing point*.
 6. Kelembabab udara/legas udara adalah tingkat kebasahan udara karena dalam udara air selalu terkandung dalam bentuk uap air.
4. *Air temperature (temperature) is a measure of the average kinetic energy from the movement of molecules. Temperature of an object is the state which decides whether the object is to move (transfer) of heat to other objects. In a system of two objects, objects that heat loss is said to objects higher temperature.*
 5. *Instrument for measuring temperature is a thermometer. But in the observation of meteorology and climatology, commonly used glass thermometer (liquid-in-glass thermometer) for conventional equipment and thermometer PT-100 for digital equipment. Glass thermometer (liquid-in-glass thermometer) typically use mercury for the measurement of temperatures above the freezing point temperature (-38,3 °C) and the use of alcohol for measurement has measuring range under/around freezing point.*
 6. *Humidity air/air legas is the degree of wetness of air because in water air is always contained in the form of water vapor. The moisture*

Kandungan uap air dalam udara hangat lebih banyak daripada kandungan uap air dalam udara dingin.

content in warm air is more than the moisture content in cold air.

<https://bengkulutengahkab.bps.go.id>

ULASAN**DESCRIPTION****Geografi**

Kabupaten Bengkulu Tengah terletak di sebelah Barat pegunungan Bukit Barisan yang merupakan salah satu wilayah kabupaten di Provinsi Bengkulu. Luas wilayah Kabupaten Bengkulu Tengah mencapai lebih kurang 122.394 hektar atau 1.223,94 kilometer persegi. Ibukota Kabupaten Bengkulu Tengah terletak di Karang Tinggi.

Secara astronomis, Kabupaten Bengkulu Tengah terletak antara 2°15' sampai 4°00' LS dan antara 101°32' sampai 102°08' BT. Sementara jika dilihat dari letak geografisnya, Kabupaten Bengkulu Tengah di sebelah utara berbatasan dengan Kabupaten Bengkulu Utara, di sebelah selatan berbatasan dengan Kabupaten Seluma dan Kota Bengkulu, di sebelah barat berbatasan dengan Samudera Indonesia, dan di sebelah timur berbatasan dengan Kabupaten Kepahyang.

Kabupaten Bengkulu Tengah berbatasan langsung dengan Samudera Indonesia pada garis pantai sepanjang lebih kurang 21,8 kilometer. Bagian timurnya berbukit-bukit dengan ketinggian 541 m dpl, sedangkan pada bagian barat merupakan dataran rendah yang relatif sempit, memanjang dari utara ke selatan diselingi daerah yang

Geography

Bengkulu Tengah Regency is located in the western side of Bukit Barisan Mountains which is one district in Bengkulu Province. The total area of Bengkulu Tengah Regency reaches approximately 122.394 hectares or 1.223,94 square kilometers. The capital of Bengkulu Tengah Regency is located in Karang Tinggi.

Astronomically, Bengkulu Province is located between latitudes 2°15' S to 4°00' S and between longitudes 101°32' E to 102°08' E. Meanwhile, if viewed from its geographical position, on the north side Bengkulu Tengah Regency shares borders with Bengkulu Utara Regency, on the south side with Seluma Regency and Bengkulu City, on the west side with Indian Ocean, and on the east side with the Kepahyang Regency.

Bengkulu Tengah Regency is directly adjacent to the Indian Ocean on a coastline of approximately 21,8 kilometers. The eastern part is hilly with lush highlands with altitude 541 m asl, while the western part is relatively narrow lowland, elongated from the north to south, interspersed by bumpy areas.

bergelombang.

Iklim

Musim yang terjadi di wilayah Kabupaten Bengkulu Tengah sebagaimana wilayah lainnya di Provinsi Bengkulu dikenal dua musim, yaitu musim hujan yang terjadi di bulan Desember-Maret dan musim kemarau yang terjadi di bulan Juni-September. Sementara pada bulan April-Mei dan Oktober-November merupakan masa peralihan atau pancaroba.

Rata-rata suhu udara (temperatur) tertinggi pada tahun 2020 di Provinsi Bengkulu terjadi pada bulan Februari dan Mei, yaitu $27,8^{\circ}\text{C}$, sementara rata-rata suhu udara terendah terjadi pada bulan Desember, yaitu $26,3^{\circ}\text{C}$.

Kecepatan angin rata-rata yang tercatat di Stasiun Meteorologi Fatmawati, untuk wilayah Provinsi Bengkulu, sepanjang tahun 2020 adalah sekitar 1,935 meter/detik.

Tekanan udara rata-rata yang tercatat Stasiun Meteorologi Fatmawati, untuk wilayah Provinsi Bengkulu sepanjang 2020 adalah sebesar 1.008,8 mb.

Climate

There are two seasons in the Bengkulu Tengah Regency, as other regions in Bengkulu Province, the rainy season that occurs from December to March and the dry season that occurs from June to September. Meanwhile, from April to May and from October to November there is the transition season.

The highest average of air temperature in 2020 in Bengkulu Province took place in February and May, approximately $27,8^{\circ}\text{C}$, while the lowest average of air temperature is in December, approximately $26,3^{\circ}\text{C}$.

The average of wind speed recorded in Fatmawati Meteorology Station, for the area of Bengkulu Province, during 2020 is around 1,935 meter/second.

The average of atmospheric pressure recorded in Fatmawati Meteorology Station, for the area of Bengkulu Province, during 2020 is around 1.008,8 mb.

1.1 KEADAAN GEOGRAFI GEOGRAPHY CONDITION

Tabel 1.1.1 **Luas Daerah dan Jumlah Pulau Menurut Kecamatan di Kabupaten Bengkulu Tengah, 2020**
Table 1.1.1 **Total Area and Number of Islands by Subdistrict in Bengkulu Tengah Regency, 2020**

Kecamatan Subdistrict	Ibukota Kecamatan Capital of Subdistrict	Luas ¹ Total Area ¹ (km ² /sq.km)
(1)	(2)	(3)
Talang Empat	Kembang Seri	53,91
Semidang Lagan	Lagan Bungin	80,59
Karang Tinggi	Ujung Karang	110,59
Taba Penanjung	Bajak I	134,38
Merigi Kelindang	Lubuk Unen Baru	98,42
Pagar Jati	Keroya	188,57
Merigi Sakti	Arga Indah II	99,93
Pondok Kelapa	Pekik Nyaring	165,20
Pondok Kubang	Pondok Kubang	92,00
Pematang Tiga	Pematang Tiga	129,64
Bang Haji	Sekayun	70,71
Bengkulu Tengah	Ujung Karang	1 223,94

Lanjutan Tabel/*Continued Table 1.1.1*

Kecamatan Subdistrict	Persentase terhadap Luas Kabupaten Percentage to Regency's Area	Jumlah Pulau ² Number of Islands ²
(1)	(4)	(5)
Talang Empat	4,40	-
Semidang Lagan	6,58	-
Karang Tinggi	9,04	-
Taba Penanjung	10,98	-
Merigi Kelindang	8,04	-
Pagar Jati	15,41	-
Merigi Sakti	8,16	-
Pondok Kelapa	13,50	-
Pondok Kubang	7,52	-
Pematang Tiga	10,59	-
Bang Haji	5,78	-
Bengkulu Tengah	100,00	-

Catatan/Note: ¹ Berdasarkan Peraturan Menteri Dalam Negeri Nomor 137 Tahun 2017 tanggal 29 Desember 2017/*Based on Minister of Home Affairs Regulation Number 137/2017, December 29, 2017*

² Berdasarkan informasi Kementerian Dalam Negeri Tahun 2018/*Based on information from Ministry of Home Affairs, 2018*

Sumber/Source: Kementerian Dalam Negeri/*Ministry of Home Affairs*

Tabel 1.1.2 **Tinggi Wilayah dan Jarak ke Ibukota Kabupaten Menurut Kecamatan di Kabupaten Bengkulu Tengah, 2020**
Altitude and Distance to the Capital of Regency by Subdistrict in Bengkulu Tengah Regency, 2020

Kecamatan Subdistrict	Tinggi Wilayah (mdpl) Altitude (m a.s.l)	Jarak ke Ibukota Kabupaten Distance to the Capital of Regency
(1)	(2)	(3)
Talang Empat	...	12,00
Semidang Lagan	...	14,00
Karang Tinggi	8,843	0,00
Taba Penanjung	...	11,00
Merigi Kelindang	...	16,50
Pagar Jati	...	20,00
Merigi Sakti	...	30,00
Pondok Kelapa	...	30,00
Pondok Kubang	...	29,00
Pematang Tiga	...	45,00
Bang Haji	...	41,00
Bengkulu Tengah	8,843	0,00

Sumber/Source: Kementerian Dalam Negeri/Ministry of Home Affairs

Tabel 1.1.3 Jenis Tanah Berdasarkan Kepemilikan Sertifikat di Kabupaten Bengkulu Tengah, 2018–2020
Type of Land Based on Certificate Ownership in Bengkulu Tengah Regency, 2018–2020

Jenis Sertifikat Type of Certificate	2018	2019	2020
(1)	(2)	(3)	(4)
Hak Milik Right of Ownership	6 058	6 066	2 717
Hak Guna Bangunan Building Rights	336	992	412
Hak Pakai Use Rights	14	58	14
Hak Guna Usaha Cultivation Rights	-	-	-
Hak Pengelolaan Management Rights	-	-	-
Hak Tanah Wakaf Land Rights of Waqf	9	1	1
Jumlah/Total	6 417	7 117	3 144

Sumber/Source: Kantor Pertanahan Kabupaten Bengkulu Tengah/Regional Land Office of Bengkulu Tengah Regency

Tabel 1.1.4 **Rekapitulasi Bidang Tanah Terdaftar (Sertifikat) di Kabupaten Bengkulu Tengah, 2020**
Table 1.1.4 **Recapitulation of Registered Parcels (Certificates) in Bengkulu Tengah Regency, 2020**

Kecamatan Subdistrict	Jumlah Bidang Tanah Terdaftar Number of Parcels Registered	Luas Bidang Tanah Terdaftar The Area of Registered Land (Ha)
(1)	(2)	(3)
Hak Milik, Hak Guna Bangunan dan Hak Pengelolaan <i>Right of Ownership, Building Rights and Management Rights</i>	61 035	40 083
Talang Empat	7 514	3 634
Semidang Lagan	1 615	1 617
Karang Tinggi	7 309	4 904
Taba Penanjung	4 845	2 683
Merigi Kelindang	3 348	2 501
Pagar Jati	5 040	3 791
Merigi Sakti	3 469	2 764
Pondok Kelapa	12 952	6 557
Pondok Kubang	8 217	5 544
Pematang Tiga	3 608	2 722
Bang Haji	3 118	3 367
Hak Guna Usaha <i>Cultivation Rights</i>	14	12 899
Jumlah/Total	61 049	52 982

Sumber/Source: Kantor Pertanahan Kabupaten Bengkulu Tengah/Regional Land Office of Bengkulu Tengah Regency

1.2 KEADAAN IKLIM CLIMATE CONDITION

Tabel 1.2.1 Pengamatan Unsur Iklim Menurut Bulan di Stasiun Pengamatan Badan Meteorologi Klimatologi dan Geofisika (BMKG) di Provinsi Bengkulu, 2020
Observation of Climate Elements By Months at the Meteorology, Climatology and Geophysics Agency Station in Bengkulu Province, 2020

Bulan Month	Suhu/Temperature (°C)			Kelembaban/Humidity (%)		
	Minimum	Rata-rata Average	Maksimum Maximum	Minimum	Rata-rata Average	Maksimum Maximum
(1)	(2)	(3)	(4)	(5)	(6)	(7)
Januari/January	24,5	27,3	31,7	...	85,0	...
Februari/February	24,8	27,8	32,4	...	81,0	...
Maret/March	24,5	27,4	32,0	...	84,0	...
April/April	24,7	27,6	31,7	...	86,0	...
Mei/May	25,2	27,8	32,0	...	84,0	...
Juni/June	24,2	27,1	31,9	...	84,0	...
Juli/July	24,4	27,3	32,2	...	83,0	...
Agustus/August	23,9	27,2	32,2	...	82,0	...
September/September	24,1	26,8	31,3	...	84,0	...
Oktober/October	23,9	26,7	30,9	...	85,0	...
November/November	24,2	26,7	31,0	...	86,0	...
Desember/December	23,8	26,3	30,0	...	85,0	...

Lanjutan Tabel/*Continued Table 1.2.1*

Bulan Month	Kecepatan Angin (m/det) Wind Velocity (m/sec)			Tekanan Udara/Atmospheric Pressure (mb)		
	Minimum	Rata-rata Average	Maksimum Maximum	Minimum	Rata-rata Average	Maksimum Maximum
(1)	(8)	(9)	(10)	(11)	(12)	(13)
Januari/January	...	2,06	4,12	...	1 009,1	...
Februari/February	...	2,06	4,63	...	1 009,4	...
Maret/March	...	2,06	4,63	...	1 008,8	...
April/April	...	1,56	4,12	...	1 009,3	...
Mei/May	...	2,06	4,63	...	1 008,1	...
Juni/June	...	1,56	4,12	...	1 008,7	...
Juli/July	...	2,06	4,63	...	1 007,8	...
Agustus/August	...	2,06	4,63	...	1 008,6	...
September/September	...	2,06	5,14	...	1 009,2	...
Oktober/October	...	2,06	3,60	...	1 009,1	...
November/November	...	1,56	4,12	...	1 009,0	...
Desember/December	...	2,06	4,12	...	1 008,7	...

Lanjutan Tabel/*Continued Table 1.2.1*

Bulan Month	Jumlah Curah Hujan Number of Precipitation (mm)	Jumlah Hari Hujan (hari) Number of Rainy Days (day)	Penyinaran Matahari Duration of Sunshine (%)
(1)	(14)	(15)	(16)
Januari/ <i>January</i>	409	...	60,0
Februari/ <i>February</i>	263	...	67,0
Maret/ <i>March</i>	432	...	67,0
April/ <i>April</i>	585	...	74,0
Mei/ <i>May</i>	218	...	63,0
Juni/ <i>June</i>	226	...	77,0
Juli/ <i>July</i>	91	...	76,0
Agustus/ <i>August</i>	133	...	79,0
September/ <i>September</i>	315	...	66,0
Oktober/ <i>October</i>	462	...	53,0
November/ <i>November</i>	607	...	56,0
Desember/ <i>December</i>	555	...	49,0

Sumber/*Source*: Badan Meteorologi, Klimatologi dan Geofisika Stasiun Klimatologi Klas I Pulau Baai/*Agency for Meteorologi, Climatological and Geophysics of Bengkulu Province*

Tabel
Table 1.2.2

Rata-rata Kecepatan Angin, Kecepatan Angin Maksimum, dan Arah Angin Terbanyak Menurut Bulan di Provinsi Bengkulu, 2020
Average Wind Velocity, Maximum Wind Speed, and Most Wind Direction by Month in Bengkulu Province, 2020

Bulan Month	Kecepatan Angin (km/jam) Average Wind Velocity (km/hours)	Kecepatan Angin Maks. (knot) Max. Wind Speed (knot)	Arah Angin Terbanyak Most Wind Direction
(1)	(2)	(3)	(4)
Januari/January	7,4	8,0	Barat/West
Februari/February	7,4	9,0	Barat/West
Maret/March	7,4	9,0	Barat/West
April/April	5,6	8,0	Barat/West
Mei/May	7,4	9,0	Barat/West
Juni/June	5,6	8,0	Barat/West
Juli/July	7,4	9,0	Selatan/South
Agustus/August	7,4	9,0	Selatan/South
September/September	7,4	10,0	Selatan/South
Oktober/October	7,4	7,0	Barat/West
November/November	5,6	8,0	Barat/West
Desember/December	7,4	8,0	Barat/West

Sumber/Source: Badan Meteorologi, Klimatologi dan Geofisika Stasiun Klimatologi Klas I Pulau Baai/Agency for Meteorology, Climatological and Geophysics of Bengkulu Province

Tabel
Table 1.2.3

Rata-rata Penyinaran Matahari, Tekanan Udara, dan Penguapan Menurut Bulan di Provinsi Bengkulu, 2020
Average Duration of Sunshine, Atmospheric Pressure, and Evaporation by Month in Bengkulu Province, 2020

Bulan Month	Penyinaran Matahari Duration of Sunshine (%)	Tekanan Udara (mb) Atmospheric Pressure (mb)	Penguapan (mm) Evaporation (mm)
(1)	(2)	(3)	(4)
Januari/January	60,0	1 009,1	5,0
Februari/February	67,0	1 009,4	5,5
Maret/March	67,0	1 008,8	5,8
April/April	74,0	1 009,3	5,1
Mei/May	63,0	1 008,1	4,8
Juni/June	77,0	1 008,7	4,8
Juli/July	76,0	1 007,8	5,2
Agustus/August	79,0	1 008,6	5,5
September/September	66,0	1 009,2	5,0
Oktober/October	53,0	1 009,1	4,5
November/November	56,0	1 009,0	5,1
Desember/December	49,0	1 008,7	4,3

Sumber/Source: Badan Meteorologi, Klimatologi dan Geofisika Stasiun Klimatologi Klas I Pulau Baai/Agency for Meteorologi, Climatological and Geophysics of Bengkulu Province

Tahukah Kamu ?

Mayoritas PNS di Pemerintahan
Kabupaten Bengkulu Tengah adalah Perempuan

*The Majority of Government Employee in
the Government of Bengkulu Tengah Regency are Women*

Jumlah PNS
Menurut Jenis Kelamin
Number of Government Employee by Sex

1412

Laki-laki
Male

Perempuan
Female

1755

Menurut Tingkat Pendidikan
Number of Government's Employee by Education Level

5 1

Sampai dengan SD
Up to Primary School

13 0

SLTP Sederajat
Junior High School

152 102

SLTA Sederajat
Senior High School

65 97

Diploma III/Akta III/Sarjana Muda
Diploma III/Akta III/Bachelor

1112



1283

Sarjana/ Doktor/Ph.D
University Graduates

PENJELASAN TEKNIS**TECHNICAL NOTES**

1. Desa adalah desa dan desa adat atau yang disebut dengan nama lain, selanjutnya disebut Desa, adalah kesatuan masyarakat hukum yang memiliki batas wilayah yang berwenang untuk mengatur dan mengurus urusan pemerintahan, kepentingan masyarakat setempat berdasarkan prakarsa masyarakat, hak asal usul, dan/atau hak tradisional yang diakui dan dihormati dalam sistem Pemerintahan Negara Kesatuan Republik Indonesia (Undang-Undang Nomor 6 Tahun 2014 tentang Desa).
 2. Kelurahan adalah suatu wilayah yang dipimpin oleh seorang Lurah sebagai perangkat daerah kabupaten dan atau daerah kota di bawah kecamatan (Undang-Undang No. 32 Tahun 2004 tentang Pemerintahan Daerah).
 3. Kecamatan adalah pembagian wilayah administratif di Indonesia di bawah kabupaten atau kota. Kecamatan terdiri atas desa-desa atau kelurahan-kelurahan. Kedudukan kecamatan merupakan perangkat daerah kabupaten/kota sebagai pelaksana teknis kewilayahan yang mempunyai wilayah kerja tertentu dan dipimpin oleh seorang camat.
1. *The village is the village and the traditional village or called by other names, hereinafter called the village, is the unity of the legal community who have borders with the authority to regulate and manage the affairs of government, the interests of the local community based community initiatives, the right of origin, and/or traditional rights recognized and respected by the Government administration system of the Republic of Indonesia (Constitution No. 6 of 2014 concerning Villages).*
 2. *Urban Community is an area that is led by a headman as the district and town or area under the sub-district (Constitution No. 32 of 2004 on Regional Government).*
 3. *Sub-District is the division of administrative regions in Indonesia under the county or city. Sub-district consists of the villages or kelurahan. Position sub-district is the district/city as the technical cantonal who have certain work areas and is led by the district head.*

4. Kabupaten adalah pembagian wilayah administratif di Indonesia setelah provinsi, yang dipimpin oleh seorang bupati. Selain kabupaten, pembagian wilayah administratif setelah provinsi adalah kota. Secara umum baik kabupaten maupun kota memiliki wewenang yang sama.
 5. Aparatur Sipil Negara (ASN) adalah profesi bagi pegawai negeri sipil dan pegawai pemerintah dengan perjanjian kerja yang bekerja pada instansi pemerintah.
 6. Pegawai ASN adalah pegawai negeri sipil dan pegawai pemerintah dengan perjanjian kerja yang diangkat oleh pejabat pembina kepegawaian dan diserahi tugas dalam suatu jabatan pemerintahan atau diserahi tugas negara lainnya dan digaji berdasarkan peraturan perundang-undangan.
 7. Pegawai Negeri Sipil (PNS) adalah warga negara Indonesia yang memenuhi syarat tertentu, diangkat sebagai pegawai ASN secara tetap oleh pejabat pembina kepegawaian untuk menduduki jabatan dalam pemerintahan.
 8. Anggota Dewan Perwakilan Rakyat Daerah (DPRD) dipilih melalui pemilihan umum (pemilu) dan dilantik dalam masa jabatan lima tahun.
4. *Regency is the division of administrative regions in Indonesia after the province, led by a regent. In addition to the district, administrative territorial division after the province is the city. In general, both regency and cities have the same authority.*
 5. *State Civil Apparatus (ASN) is a profession for civil servants and government employees with employment agreements that work in government agencies.*
 6. *ASN servants are civil servants and government employees with work agreement raised by the staff development officer and was assigned a public office or entrusted with other countries and are paid based on the legislation.*
 7. *Civil Servants (PNS) are Indonesian citizens who meet certain requirements, was appointed as an employee of the ASN regularly by the staff development officer position in government.*
 8. *Regional House of Representatives (DPRD) members are elected through a general election and appointed for a five-years membership.*

9. DPRD kabupaten/kota terdiri atas anggota partai politik peserta pemilihan umum yang dipilih melalui pemilihan umum.
 10. DPRD kabupaten/kota merupakan lembaga perwakilan rakyat daerah kabupaten/kota yang berkedudukan sebagai unsur penyelenggara pemerintahan daerah kabupaten/kota. Anggota DPRD kabupaten/kota adalah pejabat daerah kabupaten/kota.
 11. Menurut Undang-Undang Nomor 23 Tahun 2014, DPRD kabupaten/kota mempunyai 3 (tiga) fungsi:
 - Pembentukan perda kabupaten
 - Anggaran
 - Pengawasan
 12. Ketiga fungsi sebagaimana dimaksud dijalankan dalam kerangka representasi rakyat di daerah kabupaten/kota. Dalam rangka menjalankan fungsinya, DPRD kabupaten/kota menjangkau aspirasi masyarakat.
 13. Anggota DPRD kabupaten/kota berjumlah paling sedikit 25 (tiga puluh lima) orang dan paling banyak 100 (seratus) orang. Keanggotaan DPRD kabupaten/kota diresmikan dengan keputusan menteri.
 14. Masa jabatan anggota DPRD
9. *Regency/municipality assembly consisting of members of political parties participating in elections are elected through general election.*
 10. *Regency/municipality assembly is a representative institution of the people of the regencies who serves as a component of the regency/municipality government. Regency/municipality assembly members are officials of the regency.*
 11. *According to the Constitution Number 23 of 2014, the regency/municipality parliament has 3 (three) function:*
 - *Established of regency municipality regulations*
 - *Budgets*
 - *Supervision*
 12. *These three functions referred executed within the framework of representation of the people in the regencies. In order to function, the community in the regency/municipality parliament.*
 13. *Regency/municipality assembly members amounted to at least 35 (thirty five) and at most 100 (one hundred) people. Membership of the regency/municipality parliament was inaugurated by the minister's decision.*
 14. *Tenure of members of the regency/*

kabupaten/kota adalah 5 (lima) tahun dan berakhir pada saat anggota DPRD kabupaten/kota yang baru mengucapkan sumpah/janji.

municipality parliament is five (5) years and ended when the new regency/municipality parliament members took the oath/ pledge.

15. Cakupan Statistik Keuangan Negara, meliputi Keuangan Pemerintah Pusat, Keuangan Pemerintah Daerah Provinsi, Keuangan Pemerintah Daerah Kabupaten/Kota, dan Keuangan Pemerintah Desa.

15. *The coverage of State Financial Statistics, covers Central Government Finance, Provincial Government Finance, Local Government Finance (Regency/Municipality) and Village Government Finance.*

16. Statistik Keuangan Daerah, meliputi keuangan pemerintah daerah provinsi dan keuangan pemerintah daerah kabupaten/kota. Dikumpulkan oleh Badan Pusat Statistik melalui masing-masing kantor Gubernur dan Bupati/Walikota. Sektor keuangan negara sejak tahun 2000 dihitung berdasarkan tahun kalender yang berakhir pada bulan Desember.

16. *Regional Financial Statistics, covers the provincial government finance and local government finance of regency/municipality. Collected by the Statistics Indonesia from respective Offices of Governor and Regent/Mayor. The state financial sector, since 2000 has been calculated based on a calendar year ending in December.*

ULASAN**DESCRIPTION****Wilayah Administratif**

Perubahan penyelenggaraan pemerintahan dari sistem sentralistik menjadi desentralistik melalui otonomi daerah memberikan dampak positif bagi daerah. Pemerintah daerah diberi peluang atau kesempatan untuk menyelenggarakan pemerintahan secara lebih mandiri. Salah satu dampak positif dari pelaksanaan otonomi daerah adalah terjadinya pemekaran daerah provinsi dan kabupaten/kota di seluruh Indonesia.

Seiring dengan hal tersebut, di Kabupaten Bengkulu Tengah juga mengalami pemekaran kecamatan. Tujuan dari pemekaran ini adalah agar pelayanan pemerintah kepada masyarakat lebih efektif dan efisien, sehingga diharapkan dapat mempercepat pembangunan daerah. Sampai dengan tahun 2020 Kabupaten Bengkulu Tengah terdiri dari 11 (sebelas) kecamatan. Sementara desa berjumlah 142 dan kelurahan berjumlah 1.

Dewan Perwakilan Rakyat Daerah

Pemilihan umum tahun 2019 menghasilkan anggota legislatif dengan jumlah 25 orang dari 8 partai politik. Partai Golongan Karya (Golkar), Partai Nasional Demokrat (Nasdem), Partai Gerakan Indonesia Raya (Gerindra), dan Partai Demokrasi Indonesia Perjuangan

Administrative Area

The changes in the Government's Administration which is from the centralized system to the decentralized through regional autonomy gives positive impacts for the regions. Local governments are given the opportunity to govern more independently. One positive impact of the implementation of regional autonomy is the division of provinces and regencies/cities throughout Indonesia.

Along with that matter, in Bengkulu Tengah Regency there are also subdistrict divisions. The purpose of this division is to make public services run more effectively and efficiently, which is expected to accelerate regional development. Up to 2020 Bengkulu Tengah Regency consists of 11 (eleven) subdistrict. While the villages total up to 142 and kelurahan total up to 1.

The Regional House of Representative

The general election in 2019 resulted in 25 legislators from 8 political parties. Partai Golongan Karya (Golkar), Partai Nasional Demokrat (Nasdem), Partai Gerakan Indonesia Raya (Gerindra) and Partai Demokrasi Indonesia Perjuangan (PDIP) are the largest party each with 4 members occupying legislative seats in

(PDIP) merupakan partai terbesar dengan masing-masing 4 anggota yang menduduki kursi legislatif di Dewan Perwakilan Rakyat Daerah (DPRD) Kabupaten Bengkulu Tengah, kemudian disusul Partai Hati Nurani Rakyat (Hanura) dan Partai Persatuan Indonesia dengan jumlah 3 anggota legislatif. Kemudian Partai Persatuan Pembangunan (PPP) dengan jumlah 2 anggota legislatif, dan yang paling sedikit menduduki kursi legislatif berasal dari Partai Keadilan Sejahtera (PKS) yaitu 1 anggota legislatif.

Komposisi anggota legislatif didominasi laki-laki sebanyak 19 orang, dan perempuan hanya 6 orang. Tingkat pendidikan anggota legislatif DPRD Kabupaten Bengkulu Tengah mayoritas berpendidikan sarjana, yaitu berpendidikan S1 sebanyak 52,00 persen, berpendidikan SMA 40,00 persen, dan S2 sebanyak 8,00 persen. Anggota DPRD menurut komisi, jumlah paling banyak pada Komisi III yaitu 8 (delapan) anggota, sedangkan paling sedikit yaitu Pimpinan sebanyak 3 (tiga) anggota.

Sumber Daya Manusia

Pegawai Negeri Sipil (PNS) yang sekarang sudah berganti nama menjadi Aparatur Sipil Negara (ASN) dikelompokkan dalam tiga kelompok, yaitu Sekretariat Daerah, Dinas-dinas, dan Badan/Inspektorat/Kantor/Unit Organisasi. Ketiga kelompok ini bekerja di lingkungan Pemerintah Daerah (Pemda) Kabupaten Bengkulu Tengah.

The Regional House of Representatives (DPRD) of Bengkulu Tengah Regency, followed by the Partai Hati Nurani Rakyat (Hanura) and Partai Persatuan Indonesia with 3 legislators. And then Partai Persatuan Pembangunan (PPP) is with 2 legislators and the party with the fewest occupied legislative seat is Partai Keadilan Sejahtera (PKS) with 1 legislator.

The composition of legislators is dominated by 19 males, leaving women with 4 seats. The majority of education level of legislators in DPRD of Bengkulu Tengah Regency is bachelor degree of 52,00 percent, senior high school of 40,00 percent, and master degree of 8,00 percent. The members of DPRD according to commissions; the largest number is in 3rd Commission, i.e. 8 (eight) members, while the least is in Leader, i.e. 3 (three) members.

Human Resources

Civilian Servants that has now been changed into Civilian State Apparatus (ASN) are categorized into three groups, namely Regional Secretariat, Services, and Unit of Agencies/Inspectorates/Offices/Organizations. These three groups are working in the Local Government (Pemda) of Bengkulu Tengah Regency.

Pada 2020, jumlah ASN di lingkungan Pemda Kabupaten Bengkulu Tengah sejumlah 3.167 orang yang terdiri dari 1.412 pegawai laki-laki dan 1.755 pegawai perempuan. Bila dilihat dari struktur golongan kepangkatan, sebagian besar ASN berada pada golongan III dengan persentase 67,10 persen. Secara berurutan persentase golongan IV, III, II, dan I masing-masing 21,60 persen, 67,10 persen, 10,86 persen, dan 0,44 persen. Berdasarkan tingkat pendidikan yang ditamatkan, sebagian besar ASN di Pemda Kabupaten Bengkulu Tengah berpendidikan setingkat Sarjana/Doktor/Ph.D dan Diploma III/Akta III dengan persentase 75,62 persen dan 10,64 persen. Sedangkan pendidikan terendah adalah SD dengan persentase sebesar 0,19 persen.

Kuangan Daerah

Pembiayaan pembangunan berasal dari dua sumber yakni Anggaran Pembangunan dan Belanja Negara (APBN) dan Anggaran Pembangunan dan Belanja Daerah (APBD). Anggaran pendapatan pemerintah daerah bersumber dari Pendapatan Asli Daerah (PAD), dana perimbangan dan pendapatan lain-lain yang sah.

Realisasi pendapatan pemerintah Kabupaten Bengkulu Tengah tahun 2020 adalah sebesar 639.579.941 ribu rupiah, sebagian besar berasal dari dana perimbangan sebesar

In 2020, the number of ASN in the Pemda of Bengkulu Tengah Regency is 3.167; 1.412 male employees and 1.755 female. In terms of the structure of rank classes, most of ASN are in class III with a percentage of 67,10 percent. Sequentially the percentages of class IV, III, II and I are respectively 21,60 percent, 67,10 percent, 10,86 percent and 0,44 percent. Based on the level of education attained, most of education levels of ASN in the Pemda of Bengkulu Tengah Regency are University Graduates and Diploma III/Akta III/Bachelor with the percentages of 75,62 percent and 10,64 percent, respectively. While the lowest education level is general/vocational primary school with the percentage of 0,19 percent.

Local Finance

The financing on national development comes from two sources, namely the National Development and Expenditure Budget (APBN) and the Regional Development and Expenditure Budget (APBD). Budgets of local government income is from Locally Generated Revenue (PAD), the equalization fund and other legitimate income.

The realization of government's income in Bengkulu Tengah Regency in 2020 is as much as 639.579.941 million rupiahs, mostly obtained from the equalization funds as much as 88,56

88,56 persen, dan 7,79 persen yang berasal dari pendapatan lain-lain yang sah sedangkan sisanya 3,65 persen diperoleh dari PAD. Realisasi pendapatan pada 2020 menurun sebesar 18,29% dibandingkan 2019. Begitu juga dengan realisasi belanja pada 2020 menurun sebesar 1,32% dibandingkan 2019.

percent, and other legitimate income as much as 7,79 percent, while the remaining 3,65 percent is obtained from Original Local Government Revenue. The realization of government's income in 2020 has increased by 7,61% compared to 2019. While the realization of expenditures in 2020 has decreased by 1,32% compared to 2019.

<https://bengkulutengahkab.bps.go.id>

2.1 WILAYAH ADMINISTRATIF ADMINISTRATIVE AREA

Tabel 2.1.1 **Jumlah Desa¹/Kelurahan Menurut Kecamatan di Kabupaten Bengkulu Tengah, 2016–2020**
Table 2.1.1 **Number of Villages¹/Kelurahan by Subdistrict in Bengkulu Tengah Regency, 2016–2020**

Kecamatan Subdistrict	2016	2017	2018	2019	2020
(1)	(2)	(3)	(4)	(5)	(6)
Talang Empat ²	15	15	10	10	10
Semidang Lagan ³	11	11	11
Karang Tinggi ²	18	18	13	13	13
Taba Penanjung ²	14	14	13	13	13
Merigi Kelindang	13	13	13	13	13
Pagar Jati	14	14	14	14	14
Merigi Sakti	15	15	15	15	15
Pondok Kelapa	17	17	17	17	17
Pondok Kubang	12	12	12	12	12
Pematang Tiga	13	13	13	13	13
Bang Haji	12	12	12	12	12
Bengkulu Tengah	143	143	143	143	143

Catatan/Note: ¹ Termasuk kelurahan dan Unit Permukiman Transmigrasi (UPT)/Include Transmigration Settlement Unit

² Kecamatan induk Kecamatan Semidang Lagan/The parents subdistricts of Semidang Lagan Subdistrict

³ Data tergabung dengan kecamatan induk/Data associated with the parents subdistricts

Sumber/Source: Peraturan Kepala Badan Pusat Statistik Nomor 29 Tahun 2018 Tanggal 15 Januari 2018 tentang Perubahan Atas Peraturan Kepala Badan Pusat Statistik Nomor 55 Tahun 2017 tentang Kode dan Nama Wilayah Kerja Statistik Tahun 2017

Chief Statistician Regulation Number 29/2018, January 15 2018, as a revision of Chief Statistician Regulation Number 55 of 2017 on Code and Name of Regional Level of Data Collection.

Tabel
Table 2.1.2

**Jumlah Desa Berdasarkan Klasifikasi Menurut Kecamatan
di Kabupaten Bengkulu Tengah, 2020**
**Number of Villages Based On Classification by Subdistrict in
Bengkulu Tengah Regency, 2020**

Kecamatan Subdistrict	Maju Advanced	Mandiri Independent	Berkembang Developing	Tertinggal Left Behind
(1)	(2)	(3)	(4)	(5)
Talang Empat	-	-	4	6
Semidang Lagan	-	-	1	10
Karang Tinggi	1	-	3	9
Taba Penanjung	-	-	2	10
Merigi Kelindang	-	-	2	11
Pagar Jati	-	-	3	11
Merigi Sakti	-	-	-	15
Pondok Kelapa	5	-	4	8
Pondok Kubang	-	-	6	6
Pematang Tiga	-	-	-	13
Bang Haji	-	-	-	12
Bengkulu Tengah	6	-	25	111

Sumber/Source: Dinas Pemberdayaan Masyarakat Desa Kabupaten Bengkulu Tengah/Regional Office of Society Empowerment and Rural Development of Bengkulu Tengah Regency

2.2 DEWAN PERWAKILAN RAKYAT DAERAH THE REGIONAL HOUSE OF REPRESENTATIVE

Tabel 2.2.1 **Jumlah Anggota Dewan Perwakilan Rakyat Daerah Menurut Partai Politik dan Jenis Kelamin di Kabupaten Bengkulu Tengah, 2020**
Number of Members of the Regional House of Representatives by Political Parties and Sex in Bengkulu Tengah Regency, 2020

Partai Politik <i>Political Parties</i>	Laki-laki <i>Male</i>	Perempuan <i>Female</i>	Jumlah <i>Total</i>
(1)	(2)	(3)	(4)
Golongan Karya	3	1	4
Nasional Demokrat	3	1	4
Hati Nurani Rakyat	2	1	3
Gerakan Indonesia Raya	2	2	4
Partai Demokrasi Indonesia Perjuangan	4	-	4
Partai Persatuan Indonesia	3	-	3
Partai Persatuan Pembangunan	1	1	2
Partai Keadilan Sejahtera	1	-	1
Jumlah/Total	19	6	25

Sumber/Source: Sekretariat Dewan Perwakilan Rakyat Daerah (DPRD) Kabupaten Bengkulu Tengah/*Secretariat of the Regional House of Representatives of Bengkulu Tengah Regency*

Tabel
Table 2.2.2

**Jumlah Anggota Dewan Perwakilan Rakyat Daerah
Menurut Fraksi dan Jenis Kelamin di Kabupaten Bengkulu
Tengah, 2020**
*Number of Members of the Regional House of
Representatives by Faction and Sex in Bengkulu Tengah
Regency, 2020*

Fraksi Faction	Laki-laki Male	Perempuan Female	Jumlah Total
(1)	(2)	(3)	(4)
Fraksi Golongan Karya	3	1	4
Fraksi Nasional Demokrat	3	1	4
Fraksi Hati Nurani Rakyat	2	1	3
Fraksi Gerakan Indonesia Raya	2	2	4
Fraksi Demokrasi Indonesia Perjuangan	4	-	4
Fraksi Persatuan Indonesia	3	-	3
Fraksi Pembangunan Sejahtera	2	1	3
Jumlah/Total	19	6	25

Sumber/Source: Sekretariat Dewan Perwakilan Rakyat Daerah (DPRD) Kabupaten Bengkulu Tengah/*Secretariat of the Regional House of Representatives of Bengkulu Tengah Regency*

Tabel
Table 2.2.3

Jumlah Anggota Dewan Perwakilan Rakyat Daerah Menurut Partai Politik dan Pendidikan di Kabupaten Bengkulu Tengah, 2020
Number of Members of the Regional House of Representatives by Political Parties and Educations in Bengkulu Tengah Regency, 2020

Partai Politik Political Parties	SMA Senior High School	S1 Bachelor Degree	S2 Master Degree	Jumlah Total
(1)	(2)	(3)	(4)	(5)
Golongan Karya	3	1	-	4
Nasional Demokrat	-	3	1	4
Hati Nurani Rakyat	1	2	-	3
Gerakan Indonesia Raya	1	2	1	4
Partai Demokrasi Indonesia Perjuangan	2	2	-	4
Partai Persatuan Indonesia	1	2	-	3
Partai Persatuan Pembangunan	1	1	-	2
Partai Keadilan Sejahtera	1	-	-	1
Jumlah/Total	10	13	2	25

Sumber/Source: Sekretariat Dewan Perwakilan Rakyat Daerah (DPRD) Kabupaten Bengkulu Tengah/*Secretariat of the Regional House of Representatives of Bengkulu Tengah Regency*

Tabel 2.2.4 **Jumlah Anggota Dewan Perwakilan Rakyat Daerah Menurut Komisi dan Jenis Kelamin di Kabupaten Bengkulu Tengah, 2020**
Number of Members of the Regional House of Representatives by Commission and Sex in Bengkulu Tengah Regency, 2020

Komisi Commission	Laki-laki Male	Perempuan Female	Jumlah Total
(1)	(2)	(3)	(4)
Pimpinan/ <i>Leader</i>	2	1	3
Komisi I/ <i>1st Commission</i>	3	4	7
Komisi II/ <i>2nd Commission</i>	6	1	7
Komisi III/ <i>3rd Commission</i>	8	-	8
Jumlah/<i>Total</i>	19	6	25

Sumber/*Source*: Sekretariat Dewan Perwakilan Rakyat Daerah (DPRD) Kabupaten Bengkulu Tengah/*Secretariat of the Regional House of Representatives of Bengkulu Tengah Regency*

Tabel
Table 2.2.5

**Jumlah Anggota Dewan Perwakilan Rakyat Daerah
Menurut Komisi dan Pendidikan di Kabupaten
Bengkulu Tengah, 2020**
*Number of Members of the Regional House of
Representatives by Commission and Educations in
Bengkulu Tengah Regency, 2020*

Komisi Commission	SMA Senior High School	S1 Bachelor Degree	S2 Master Degree	Jumlah Total
(1)	(2)	(3)	(4)	(5)
Pimpinan/Leader	-	3	-	3
Komisi I/1 st Commission	3	2	2	7
Komisi II/2 nd Commission	3	4	-	7
Komisi III/3 rd Commission	4	4	-	8
Jumlah/Total	10	13	2	25

Sumber/Source: Sekretariat Dewan Perwakilan Rakyat Daerah (DPRD) Kabupaten Bengkulu Tengah/Sekretariat of the Regional House of Representatives of Bengkulu Tengah Regency

Tabel
Table 2.2.6**Jumlah Kegiatan Dewan Perwakilan Rakyat Daerah di
Kabupaten Bengkulu Tengah, 2017–2020**
*The Agenda of the Regional House of Representatives in
Bengkulu Tengah Regency, 2017–2020*

Kegiatan Agendas	2017	2018	2019	2020
(1)	(2)	(3)	(4)	(5)
A. Rapat-rapat				
1. Rapat Paripurna	44	-	24	25
2. Rapat Paripurna Istimewa	4	2	4	2
3. Rapat Paripurna Khusus	-	-	-	-
4. Rapat Fraksi	-	-	9	2
5. Rapat Panitia Musyawarah	-	15	10	5
6. Rapat Panitia Anggaran	14	8	7	10
7. Rapat Kerja/Dengar Pendapat	-	10	18	15
8. Rapat Lainnya	-	6	-	10
B. Kunjungan DPRD				
1. Peninjauan ke Tingkat II	-	24	5	4
2. Peninjauan ke Provinsi Lain	-	12	24	24
3. Lainnya	-	6	4	-
C. Produk yang Dihasilkan				
1. SK Keputusan Dewan	18	25	6	15
2. Keputusan Pimpinan	20	7	8	8
3. Peraturan Daerah (PERDA)	10	11	9	8
4. Keputusan Panitia Musyawarah	18	15	5	6
5. Panitia Anggaran	2	2	-	2

Sumber/Source: Sekretariat Dewan Perwakilan Rakyat Daerah (DPRD) Kabupaten Bengkulu Tengah/*Secretariat of the Regional House of Representatives of Bengkulu Tengah Regency*

2.3 SUMBER DAYA MANUSIA HUMAN RESOURCES

Tabel 2.3.1 Jumlah Pegawai Negeri Sipil Menurut Jabatan dan Jenis Kelamin di Kabupaten Bengkulu Tengah, Desember 2019 dan Desember 2020
Number of Civil Servants by Occupation and Sex in Bengkulu Tengah Regency, Desember 2019 and Desember 2020

Jabatan <i>Occupation</i>	Laki-laki <i>Male</i>	2019	
		Perempuan <i>Female</i>	Jumlah <i>Total</i>
(1)	(2)	(3)	(4)
Fungsional Tertentu <i>Specific Functional</i>	588	1 299	1 887
Fungsional Umum <i>Staf General Functional</i>	425	242	667
Struktural/ <i>Structural</i>	443	210	653
Eselon V/ <i>5th Echelon</i>	-	-	-
Eselon IV/ <i>4th Echelon</i>	296	169	465
Eselon III/ <i>3rd Echelon</i>	120	34	154
Eselon II/ <i>2nd Echelon</i>	27	7	34
Eselon I/ <i>1st Echelon</i>	-	-	-
Jumlah/<i>Total</i>	1 456	1 751	3 207

Lanjutan Tabel/*Continued Table 2.3.1*

Jabatan <i>Occupation</i>	2020		Jumlah <i>Total</i>
	Laki-laki <i>Male</i>	Perempuan <i>Female</i>	
(1)	(5)	(6)	(7)
Fungsional Tertentu <i>Specific Functional</i>	489	1 100	1 589
Fungsional Umum <i>Staf General Functional</i>	478	423	901
Struktural/ <i>Structural</i>	445	232	677
Eselon V/5th Echelon	-	-	-
Eselon IV/4th Echelon	298	181	479
Eselon III/3rd Echelon	123	46	169
Eselon II/2nd Echelon	24	5	29
Eselon I/1st Echelon	-	-	-
Jumlah/<i>Total</i>	1 412	1 755	3 167

Sumber/*Source*: Badan Kepegawaian dan Pengembangan Sumber Daya Manusia (BKPSDM) Kabupaten Bengkulu Tengah/*Regional Agency for Employee Affairs and Development of Human Resources of Bengkulu Tengah Regency*

Tabel
Table 2.3.2

Jumlah Pegawai Negeri Sipil Menurut Tingkat Pendidikan dan Jenis Kelamin di Kabupaten Bengkulu Tengah, Desember 2019 dan Desember 2020
Number of Civil Servants by Educational Level and Sex in Bengkulu Tengah Regency, December 2019 and December 2020

Tingkat Pendidikan <i>Educational Level</i>	2019		
	Laki-laki <i>Male</i>	Perempuan <i>Female</i>	Jumlah <i>Total</i>
(1)	(2)	(3)	(4)
Sampai dengan SD <i>Up to Primary School</i>	6	2	8
SMP/Sederajat <i>General Vocational Junior High School</i>	14	-	14
SMA/Sederajat <i>General/Vocational Senior High School</i>	190	121	311
Diploma I, II/Akta I, II <i>Diploma I, II/Akta I, II</i>	81	120	201
Diploma III/Akta III/Sarjana Muda <i>Diploma III/Akta III/Bachelor</i>	64	267	331
Tingkat Sarjana/Doktor/Ph.D <i>University Graduates</i>	1 101	1 241	2 342
Jumlah/Total	1 456	1 751	3 207

Lanjutan Tabel/*Continued Table 2.3.2*

Tingkat Pendidikan <i>Educational Level</i>	2020		
	Laki-laki <i>Male</i>	Perempuan <i>Female</i>	Jumlah <i>Total</i>
(1)	(2)	(3)	(4)
Sampai dengan SD <i>Up to Primary School</i>	5	1	6
SMP/Sederajat <i>General Vocational Junior High School</i>	13	-	13
SMA/Sederajat <i>General/Vocational Senior High School</i>	152	102	254
Diploma I, II/Akta I, II <i>Diploma I, II/Akta I, II</i>	65	97	162
Diploma III/Akta III/Sarjana Muda <i>Diploma III/Akta III/Bachelor</i>	65	272	337
Tingkat Sarjana/Doktor/Ph.D <i>University Graduates</i>	1 112	1 283	2 395
Jumlah/Total	1 412	1 755	3 167

Sumber/Source: Badan Kepegawaian dan Pengembangan Sumber Daya Manusia (BKPSDM) Kabupaten Bengkulu Tengah/*Regional Agency for Employee Affairs and Development of Human Resources of Bengkulu Tengah Regency*

Tabel
Table 2.3.3

**Jumlah Pegawai Negeri Sipil Menurut Tingkat
Kepangkatan dan Jenis Kelamin di Kabupaten
Bengkulu Tengah, Desember 2019 dan Desember 2020**
*Number of Civil Servants by Hierarchy and Sex in
Bengkulu Tengah Regency, December 2019 and December
2020*

Pangkat/Golongan/Ruang <i>Hierarchy</i>	2019		
	Laki-laki <i>Male</i>	Perempuan <i>Female</i>	Jumlah <i>Total</i>
(1)	(2)	(3)	(4)
1. I/A (Juru Muda)	-	-	-
2. I/B (Juru Muda Tingkat I)	3	1	4
3. I/C (Juru)	7	-	7
4. I/D (Juru Tingkat I)	6	-	6
Golongan I/Range I	16	1	17
5. II/A (Pengatur Muda)	16	12	28
6. II/B (Pengatur Muda Tingkat I)	46	17	63
7. II/C (Pengatur)	54	154	208
8. II/D (Pengatur Tingkat I)	35	50	85
Golongan II/Range II	151	233	384
9. III/A (Penata Muda)	169	254	423
10. III/B (Penata Muda Tingkat I)	222	400	622
11. III/C (Penata)	298	328	626
12. III/D (Penata Tingkat I)	225	189	414
Golongan III/Range III	914	1 171	2 085
13. IV/A (Pembina)	295	318	613
14. IV/B (Pembina Tingkat I)	60	24	84
15. IV/C (Pembina Utama Muda)	19	4	23
16. IV/D (Pembina Utama Madya)	1	-	1
17. IV/E (Pembina Utama)	-	-	-
Golongan IV/Range IV	375	28	721
Jumlah/Total	1 456	1 751	3 207

Lanjutan Tabel/*Continued Table 2.3.3*

Pangkat/Golongan/Ruang <i>Hierarchy</i>	2020		
	Laki-laki <i>Male</i>	Perempuan <i>Female</i>	Jumlah <i>Total</i>
(1)	(5)	(6)	(7)
1. I/A (Juru Muda)	-	-	-
2. I/B (Juru Muda Tingkat I)	2	-	2
3. I/C (Juru)	4	-	4
4. I/D (Juru Tingkat I)	8	-	8
Golongan I/Range I	14	-	14
5. II/A (Pengatur Muda)	12	8	20
6. II/B (Pengatur Muda Tingkat I)	33	15	48
7. II/C (Pengatur)	44	152	196
8. II/D (Pengatur Tingkat I)	39	41	80
Golongan II/Range II	128	216	344
9. III/A (Penata Muda)	175	264	439
10. III/B (Penata Muda Tingkat I)	208	318	526
11. III/C (Penata)	269	368	637
12. III/D (Penata Tingkat I)	271	252	523
Golongan III/Range III	923	1 202	2 125
13. IV/A (Pembina)	244	283	527
14. IV/B (Pembina Tingkat I)	82	49	131
15. IV/C (Pembina Utama Muda)	20	5	25
16. IV/D (Pembina Utama Madya)	1	-	1
17. IV/E (Pembina Utama)	-	-	-
Golongan IV/Range IV	347	337	684
Jumlah/Total	1 412	1 755	3 167

Sumber/Source: Badan Kepegawaian dan Pengembangan Sumber Daya Manusia (BKPSDM) Kabupaten Bengkulu Tengah/*Regional Agency for Employee Affairs and Development of Human Resources of Bengkulu Tengah Regency*

Tabel
Table 2.3.4

**Jumlah Pegawai Negeri Sipil Menurut Dinas/
Instansi Pemerintah dan Jenis Kelamin di Kabupaten
Bengkulu Tengah, Desember 2020**
*Number of Civil Servants by Institution/Office and Sex in
Bengkulu Tengah Regency, December 2020*

Dinas/Instansi Pemerintah <i>Institution/Office</i>	Laki-laki <i>Male</i>	Perempuan <i>Female</i>	Jumlah <i>Total</i>
(1)	(2)	(3)	(4)
1. Sekretariat Daerah	63	39	102
2. Sekretariat DPRD	26	10	36
3. Inspektorat Daerah	13	19	32
4. Dinas Pemberdayaan Perempuan, Perlindungan Anak, Pengendalian Penduduk dan Keluarga Berencana	19	17	36
5. Dinas Lingkungan Hidup	26	9	35
6. Dinas Kependudukan dan Pencatatan Sipil	16	5	21
7. Dinas Pendidikan dan Kebudayaan	492	849	1 341
8. Satuan Polisi Pamong Praja	23	15	38
9. Dinas Ketahanan Pangan dan Perikanan	15	16	31
10. Dinas Perpustakaan dan Kearsipan	11	26	37
11. Dinas Perdagangan, Perindustrian, dan Koperasi Usaha Kecil Menengah	17	6	23
12. Dinas Kesehatan	141	496	637
13. Dinas Pekerjaan Umum dan Penataan Ruang	43	8	51
14. Dinas Pemberdayaan Masyarakat dan Desa	16	8	24
15. Dinas Perhubungan	18	15	33
16. Dinas Penanaman Modal dan PTSP	16	3	19
17. Dinas Pariwisata	12	13	25
18. Dinas Pertanian	60	35	95
19. Dinas Sosial	12	7	19
20. Dinas Pemadam Kebakaran	15	8	23
21. Dinas Pemuda dan Olahraga	12	6	18

Lanjutan Tabel/*Continued Table 2.3.4*

Dinas/Instansi Pemerintah <i>Institution/Office</i>	Laki-laki <i>Male</i>	Perempuan <i>Female</i>	Jumlah <i>Total</i>
(1)	(2)	(3)	(4)
22. Dinas Ketenagakerjaan dan Transmigrasi	20	5	25
23. Dinas Perumahan Kawasan Permukiman dan Pertanahan	16	6	22
24. Dinas Komunikasi, Informatika dan Statistik	22	6	28
25. Badan Perencanaan, Penelitian dan Pengembangan	29	9	38
26. Badan Keuangan Daerah	37	23	60
27. Badan Kepegawaian dan Pengembangan Sumber Daya Manusia	34	15	49
28. Badan Kesatuan Bangsa dan Politik	15	11	26
29. Badan Penanggulangan Bencana Daerah	18	3	21
30. Kantor Camat Talang Empat	12	10	22
31. Kantor Camat Semidang Lagan	12	5	17
32. Kantor Camat Karang Tinggi	11	6	17
33. Kantor Camat Taba Penanjung	20	7	27
34. Kantor Camat Merigi Kelindang	11	2	13
35. Kantor Camat Pagar Jati	14	7	21
36. Kantor Camat Merigi Sakti	13	3	16
37. Kantor Camat Pondok Kelapa	19	14	33
38. Kantor Camat Pondok Kubang	11	7	18
39. Kantor Camat Pematang Tiga	16	2	18
40. Kantor Camat Bang Haji	16	4	20
Jumlah/Total	1 412	1 755	3 167

Sumber/Source: Badan Kepegawaian dan Pengembangan Sumber Daya Manusia (BKPSDM) Kabupaten Bengkulu Tengah/*Regional Agency for Employee Affairs and Development of Human Resources of Bengkulu Tengah Regency*

Tabel
Table 2.3.5

**Jumlah Pegawai Negeri Sipil Menurut Dinas/Instansi
Pemerintah dan Eselon Jabatan di Kabupaten Bengkulu
Tengah, Desember 2020**
*Number of Civil Servants by Institution/Office and Echelon
Position in Bengkulu Tengah Regency, December 2020*

Dinas/Instansi Pemerintah <i>Institution/Office</i>	II	III	IV
(1)	(2)	(3)	(4)
1. Sekretariat Daerah	4	12	26
2. Sekretariat DPRD	1	3	5
3. Inspektorat Daerah	1	6	2
4. Dinas Pemberdayaan Perempuan, Perlindungan Anak, Pengendalian Penduduk dan Keluarga Berencana	-	7	17
5. Dinas Lingkungan Hidup	1	5	19
6. Dinas Kependudukan dan Pencatatan Sipil	1	5	14
7. Dinas Pendidikan dan Kebudayaan	1	5	16
8. Satuan Polisi Pamong Praja	1	5	15
9. Dinas Ketahanan Pangan dan Perikanan	1	5	17
10. Dinas Perpustakaan dan Kearsipan	1	5	15
11. Dinas Perdagangan, Perindustrian, dan Koperasi Usaha Kecil Menengah	-	5	15
12. Dinas Kesehatan	1	5	14
13. Dinas Pekerjaan Umum dan Penataan Ruang	1	6	17
14. Dinas Pemberdayaan Masyarakat dan Desa	1	4	10
15. Dinas Perhubungan	1	3	11
16. Dinas Penanaman Modal dan PTSP	1	4	10
17. Dinas Pariwisata	1	5	15
18. Dinas Pertanian	1	6	21
19. Dinas Sosial	1	4	11
20. Dinas Pemadam Kebakaran	1	4	11
21. Dinas Pemuda dan Olahraga	-	5	13

Lanjutan Tabel/*Continued Table 2.3.5*

Dinas/Instansi Pemerintah <i>Institution/Office</i>	II	III	IV
(1)	(2)	(3)	(4)
22. Dinas Ketenagakerjaan dan Transmigrasi	1	4	11
23. Dinas Perumahan Kawasan Permukiman dan Pertanahan	1	3	8
24. Dinas Komunikasi, Informatika dan Statistik	1	4	11
25. Badan Perencanaan, Penelitian dan Pengembangan	1	6	18
26. Badan Keuangan Daerah	1	6	20
27. Badan Kepegawaian dan Pengembangan Sumber Daya Manusia	1	5	15
28. Badan Kesatuan Bangsa dan Politik	1	5	11
29. Badan Penanggulangan Bencana Daerah	1	4	9
30. Kantor Camat Talang Empat	-	2	7
31. Kantor Camat Semidang Lagan	-	2	7
32. Kantor Camat Karang Tinggi	-	2	7
33. Kantor Camat Taba Penanjung	-	3	11
34. Kantor Camat Merigi Kelindang	-	2	7
35. Kantor Camat Pagar Jati	-	2	7
36. Kantor Camat Merigi Sakti	-	2	7
37. Kantor Camat Pondok Kelapa	-	2	7
38. Kantor Camat Pondok Kubang	-	2	7
39. Kantor Camat Pematang Tiga	-	2	7
40. Kantor Camat Bang Haji	-	2	8
Jumlah/Total	29	169	479

Sumber/Source: Badan Kepegawaian dan Pengembangan Sumber Daya Manusia (BKPSDM) Kabupaten Bengkulu Tengah/*Regional Agency for Employee Affairs and Development of Human Resources of Bengkulu Tengah Regency*

Tabel
Table 2.3.6

**Jumlah Pegawai Negeri Sipil Menurut Dinas/Instansi
Pemerintah dan Golongan Kepangkatandi Kabupaten
Bengkulu Tengah, Desember 2020**
*Number of Civil Servants by Institution/Office and Hierarchy
in Bengkulu Tengah Regency, December 2020*

Dinas/Instansi Pemerintah <i>Institution/Office</i>	I	II	III	IV
(1)	(2)	(3)	(4)	(5)
1. Sekretariat Daerah	-	7	78	17
2. Sekretariat DPRD	-	5	28	3
3. Inspektorat Daerah	-	-	24	8
4. Dinas Pemberdayaan Perempuan, Perlindungan Anak, Pengendalian Penduduk dan Keluarga Berencana	-	1	30	5
5. Dinas Lingkungan Hidup	-	-	30	5
6. Dinas Kependudukan dan Pencatatan Sipil	-	-	17	4
7. Dinas Pendidikan dan Kebudayaan	6	56	786	493
8. Satuan Polisi Pamong Praja	-	2	30	6
9. Dinas Ketahanan Pangan dan Perikanan	1	1	24	5
10. Dinas Perpustakaan dan Kearsipan	-	3	29	5
11. Dinas Perdagangan, Perindustrian, dan Koperasi Usaha Kecil Menengah	-	-	20	3
12. Dinas Kesehatan	-	202	413	22
13. Dinas Pekerjaan Umum dan Penataan Ruang	-	3	43	5
14. Dinas Pemberdayaan Masyarakat dan Desa	-	3	16	5
15. Dinas Perhubungan	-	-	29	4
16. Dinas Penanaman Modal dan PTSP	-	-	14	5
17. Dinas Pariwisata	-	2	20	3
18. Dinas Pertanian	-	2	72	21
19. Dinas Sosial	-	1	13	5
20. Dinas Pemadam Kebakaran	-	1	16	6
21. Dinas Pemuda dan Olahraga	-	-	13	5

Lanjutan Tabel/*Continued Table 2.3.6*

Dinas/Instansi Pemerintah <i>Institution/Office</i>	I	II	III	IV
(1)	(2)	(3)	(4)	(5)
22. Dinas Ketenagakerjaan dan Transmigrasi	-	1	21	3
23. Dinas Perumahan Kawasan Permukiman dan Pertanahan	-	1	17	4
24. Dinas Komunikasi, Informatika dan Statistik	-	-	24	3
25. Badan Perencanaan, Penelitian dan Pengembangan	-	1	35	2
26. Badan Keuangan Daerah	-	2	56	2
27. Badan Kepegawaian dan Pengembangan Sumber Daya Manusia	-	2	45	2
28. Badan Kesatuan Bangsa dan Politik	-	1	21	4
29. Badan Penanggulangan Bencana Daerah	-	-	15	6
30. Kantor Camat Talang Empat	-	3	17	2
31. Kantor Camat Semidang Lagan	-	2	13	2
32. Kantor Camat Karang Tinggi	-	3	11	3
33. Kantor Camat Taba Penanjung	-	5	20	2
34. Kantor Camat Merigi Kelindang	1	3	8	1
35. Kantor Camat Pagar Jati	-	8	11	2
36. Kantor Camat Merigi Sakti	3	1	10	2
37. Kantor Camat Pondok Kelapa	1	5	26	1
38. Kantor Camat Pondok Kubang	1	6	9	2
39. Kantor Camat Pematang Tiga	-	6	10	2
40. Kantor Camat Bang Haji	1	5	11	3
Jumlah/Total	14	344	2 125	684

Sumber/Source: Badan Kepegawaian dan Pengembangan Sumber Daya Manusia (BKPSDM) Kabupaten Bengkulu Tengah/*Regional Agency for Employee Affairs and Development of Human Resources of Bengkulu Tengah Regency*

2.4 KEUANGAN DAERAH LOCAL FINANCE

Tabel 2.4.1 Realisasi Pendapatan Pemerintah Kabupaten Bengkulu Tengah Menurut Jenis Pendapatan (ribu rupiah), 2017–2020
Actual Bengkulu Tengah Regency Government Revenues by Kind of Revenues (thousand rupiahs), 2017–2020

Jenis Pendapatan <i>Kind of Revenues</i>	2017	2018	2019	2020 ¹
(1)	(2)	(3)	(4)	(5)
1. Pendapatan Asli Daerah (PAD) <i>Original Local Government Revenue</i>	23 684 806	23 454 543	23 047 786	23 343 259
1.1 Pajak Daerah/ <i>Local Taxes</i>	7 050 265	8 080 113	9 035 682	8 152 473
1.2 Retribusi Daerah/ <i>Retributions</i>	2 470 768	2 033 803	3 330 656	4 846 124
1.3 Hasil Perusahaan Milik Daerah dan Pengelolaan Kekayaan Daerah yang Dipisahkan/ <i>Income of Regional Gov. Corporate and Management of Separated Regional Gov. Wealth</i>	1 369 619	1 215 236	837 380	878 170
1.4 Lain-lain PAD yang Sah/ <i>Other Original Local Government Revenue</i>	12 794 152	12 125 388	9 844 068	9 466 492
2. Dana Perimbangan <i>Balanced Budget</i>	572 387 809	586 359 625	648 654 539	566 434 456
2.1 Bagi Hasil Pajak/ <i>Tax Sharing</i>	9 569 553	11 725 621	23 142 435	7 209 415
2.2 Bagi Hasil Bukan Pajak/Sumber Daya Alam/ <i>Non-Tax/Natural Resources Sharing</i>	20 621 945	27 451 038	37 070 980	20 896 754
2.3 Dana Alokasi Umum/ <i>General Allocation Funds</i>	428 296 521	429 990 059	448 960 420	407 865 706
2.4 Dana Alokasi Khusus/ <i>Special Allocation Funds</i>	113 899 790	117 192 906	139 480 705	130 462 580

Lanjutan Tabel/*Continued Table 2.4.1*

Jenis Pendapatan <i>Source of Revenues</i>	2017	2018	2019	2020 ¹
(1)	(2)	(3)	(4)	(5)
3. Lain-lain Pendapatan yang Sah <i>Other Legal Revenue</i>	135 100 967	117 476 314	110 931 671	49 802 225
3.1 Pendapatan Hibah/ <i>Grants</i>	-	-	-	25 327 020
3.2 Dana Darurat/ <i>Emergency Funds</i>	-	-	-	-
3.3 Dana Bagi Hasil Pajak dari Provinsi dan Pemerintah Daerah Lainnya/ <i>Tax Sharing from Province and Other Local Governments</i>	19 195 906	22 305 035	35 852	8 518 391
3.4 Dana Penyesuaian dan Otonomi Daerah/ <i>Autonomous Region and Balancing Funds</i>	115 905 061	95 171 129	110 895 818	13 446 531
3.5 Bantuan Keuangan dari Provinsi atau Pemerintah Daerah Lainnya/ <i>Financial Assistance from Province and Other Local Governments</i>	-	-	-	-
3.6 Lainnya/ <i>Others</i>	-	-	-	2 510 282
Jumlah/<i>Total</i>	731 173 584	727 290 482	782 633 995	639 579 941

Catatan/Note: ¹ Data APBD/APBD dataSumber/Source: BPS, Survei Statistik Keuangan Daerah/BPS-Statistics Indonesia, *Financial Statistics of Provincial Government Survey*

Tabel
Table 2.4.2

Realisasi Belanja Pemerintah Kabupaten Bengkulu Tengah Menurut Jenis Belanja (ribu rupiah), 2017–2020
Actual Bengkulu Tengah Regency Government Expenditures by Kind of Expenditures (thousand rupiahs), 2017–2020

Jenis Belanja Kind of Expenditures	2017	2018	2019	2020
(1)	(2)	(3)	(4)	(5)
1. Belanja Tidak Langsung Indirect Expenditure	424 759 644	428 193 315	455 168 209	363 227 472
1.1 Belanja Pegawai/ <i>Personel Expenditures</i>	259 419 609	278 621 668	291 415 391	283 087 886
1.2 Belanja Bunga/ <i>Retributions</i>	-	-	-	-
1.3 Belanja Subsidi/ <i>Subsidies Expenditures</i>	-	-	-	-
1.4 Belanja Hibah/ <i>Grant Expenditures</i>	14 260 818	3 268 800	2 798 500	2 423 400
1.5 Belanja Bantuan Sosial <i>Social Aid Expenditures</i>	20 000	184 000	152 500	87 326
1.6 Belanja Bagi Hasil kepada Provinsi/ Kabupaten/Kota dan Pemerintah Desa <i>Sharing Fund Expenditures to Provincial/ District/City and Village Government</i>	638 600	375 752	629 416	831 389
1.7 Belanja Bantuan Keuangan kepada Provinsi/Kabupaten/Kota dan Pemerintah Desa <i>Financial Assistance Expenditures to Provincial/District/City and Village Government</i>	149 770 633	144 751 411	158 746 557	51 393 798
1.8 Belanja Tidak Terduga/ <i>Unpredicted Expenditures</i>	-	341 687	496 471	24 409 695
1.9 Belanja Bantuan Keuangan kepada Partai Politik/ <i>Financial Assistance Expenditures to Political Parties</i>	649 982 659	649 995	929 374	993 978
2. Belanja Langsung Direct Expenditures	284 175 851	290 351 925	335 887 366	260 088 932
2.1 Belanja Pegawai/ <i>Personel Expenditures</i>	23 140 669	22 750 573	-	32 252 429
2.2 Belanja Barang dan Jasa/ <i>Goods and Services Expenditures</i>	129 019 482	134 113 307	190 346 975	116 253 821
2.3 Belanja Modal/ <i>Capital Expenditures</i>	132 015 699	133 488 044	145 540 391	111 582 682
Jumlah/Total	708 935 495	718 545 240	631 679 602	623 316 404

Sumber/Source: Badan Keuangan Daerah Kabupaten Bengkulu Tengah/*Regional Financial Services of Bengkulu Tengah Regency*

Tabel
Table 2.4.3

Realisasi Penerimaan/Pengeluaran dan Surplus/Defisit Daerah Otonom Tingkat II Kabupaten Bengkulu Tengah (ribu rupiah), 2020
Revenues/Expenditures and Surplus/Deficit Realization of Autonomous Region Level II of Bengkulu Tengah Regency (thousand rupiahs), 2020

Jenis Anggaran Type of Budget	Nilai Value
(1)	(2)
Penerimaan Revenues	639 579 941
Pengeluaran Expenditures	623 316 404
Surplus/Defisit Surplus/Deficit	16 263 537

Sumber/Source: Badan Keuangan Daerah Kabupaten Bengkulu Tengah/*Regional Financial Services of Bengkulu Tengah Regency*



Tahukah Kamu ?

Tingkat Partisipasi Angkatan Kerja
Kabupaten Bengkulu Tengah sebesar 69,71%

*Economically active participation rate
of Bengkulu Tengah Regency are 69,71 persen*



58.569

Angkatan Kerja
Economically Active

25.451

Bukan Angkatan Kerja
Economically Inactive



Bekerja/*Working*

55.960

2.609

Pengangguran Terbuka/*Unemployment*

6.664

Sekolah/*Attending School*

16.687

Mengurus rumah tangga/*Housekeeping*

2.100

Lainnya/*Other*



PENJELASAN TEKNIS

TECHNICAL NOTES

1. Sumber utama data kependudukan adalah sensus penduduk yang dilaksanakan setiap sepuluh tahun sekali. Sensus penduduk telah dilaksanakan sebanyak enam kali sejak Indonesia merdeka, yaitu tahun 1961, 1971, 1980, 1990, 2000, dan 2010.

Di dalam sensus penduduk, pencacahan dilakukan terhadap seluruh penduduk yang berdomisili di wilayah teritorial Indonesia termasuk warga negara asing kecuali anggota korps diplomatik negara sahabat beserta keluarganya.

Metode pengumpulan data dalam sensus dilakukan dengan wawancara antara petugas sensus dengan responden dan juga melalui *e-census*. Pencatatan penduduk menggunakan konsep *usual residence*, yaitu konsep di mana penduduk biasa bertempat tinggal. Bagi penduduk yang bertempat tinggal tetap dicacah di mana mereka biasa tinggal, sedangkan untuk penduduk yang tidak bertempat tinggal tetap dicacah di tempat di mana mereka ditemukan petugas sensus pada malam 'Hari Sensus'. Termasuk penduduk yang tidak bertempat tinggal tetap adalah tuna wisma, awak kapal berbendera Indonesia,

1. *The main source of demographic data is population census, which is conducted every ten years. Population Census has been conducted six times since Indonesia's independence: 1961, 1971, 1980, 1990, 2000, and 2010.*

The population census enumerates all residents who domicile in the entire territory of Indonesia including foreign citizens except the diplomatic corps members and their families.

The method of data collection in a population census involves interviewing respondents and conducting e-census. Enumeration of the population uses the concept of "usual residence", which is the concept of "places where people usually live". De jure was applied to the permanent residents, while de facto was applied to non-permanent residents. The permanent residents were enumerated in place where they normally live, the non-permanent residents were enumerated where they were found by the enumerators, on the night of 'Census Date'. The non permanent residents include homeless people, ship crew, boat people, remote area community, and internally displaced persons.

Those who had permanent

penghuni perahu/rumah apung, masyarakat terpencil/terasing, dan pengungsi.

Bagi mereka yang mempunyai tempat tinggal tetap dan sedang bepergian ke luar wilayah lebih dari enam bulan, tidak dicacah di tempat tinggalnya, tetapi dicacah di tempat tujuannya. Untuk tahun yang tidak dilaksanakan sensus penduduk, data kependudukan diperoleh dari hasil proyeksi penduduk. Proyeksi penduduk merupakan suatu perhitungan ilmiah yang didasarkan pada asumsi dari komponen-komponen perubahan penduduk, yaitu kelahiran, kematian, dan migrasi. Proyeksi penduduk Indonesia 2010–2035 menggunakan data dasar penduduk hasil SP2010.

residence and had been travelling away from their home for six months or more were not enumerated in their permanent place, but in the place where they were during the census. For the periods where the population census is not conducted, population projection is done to estimate population during those years. The population projection is an estimate based on the demographic components, such as birth, death, and migration. Indonesia's 2010–2035 population projection used the 2010 Population Census as the base population.

2. Penduduk Kabupaten Bengkulu Tengah adalah semua orang yang berdomisili di wilayah Bengkulu Tengah selama 6 bulan atau lebih dan atau mereka yang berdomisili kurang dari 6 bulan di Kabupaten Bengkulu Tengah tetapi bertujuan menetap.
3. Laju pertumbuhan penduduk adalah angka yang menunjukkan persentase penambahan penduduk dalam jangka waktu tertentu.
4. Kepadatan penduduk adalah

2. *The population of Bengkulu Tengah Regency are all residents of the entire territory of Bengkulu Tengah who have stayed for six months or longer, and those who intended to stay more than six months even though their length of stay is less than six months.*
3. *The growth rate of population is the number that show percentage of population growth within a specified period.*
4. *Population density is ratio of*

rasio banyaknya penduduk per kilometer persegi.

population per square kilometer.

5. Rasio jenis kelamin adalah perbandingan antara penduduk laki-laki dan penduduk perempuan pada suatu wilayah dan waktu tertentu. Biasanya dinyatakan dengan banyaknya penduduk laki-laki untuk 100 penduduk perempuan.
 6. Distribusi penduduk adalah pola persebaran penduduk di suatu wilayah, baik berdasarkan batas-batas geografis maupun berdasarkan batas-batas administrasi pemerintahan.
 7. Komposisi penduduk adalah pola persebaran penduduk menurut karakteristiknya, contoh: penduduk menurut kelompok umur, penduduk menurut jenis kelamin.
 8. Rumah tangga adalah seseorang atau sekelompok orang yang mendiami sebagian atau seluruh bangunan fisik/sensus dan biasanya tinggal bersama serta pengelolaan makan dari satu dapur. Yang dimaksud makan dari satu dapur adalah jika pengurusan kebutuhan sehari-harinya dikelola bersama-sama menjadi satu.
 9. Anggota rumah tangga adalah semua orang yang biasanya bertempat tinggal di suatu rumah
5. *Sex ratio is the ratio of males population to females population in a given area and time, usually expressed as the number of males for every 100 females.*
 6. *Population distribution is the pattern of population distribution in an area, either by geographic boundaries or by government administrative boundaries.*
 7. *Population composition is the pattern of population distribution by its characteristics, example: population by age group, population by sex.*
 8. *Household is an individual or group of people living in a physical/census building unit or part of it and usually commit on a common provision for food and other essentials of living. Common provision for food means one organising daily needs for all of household members.*
 9. *Household member are those who usually lives in a household regardless of their location*

tangga, baik yang berada di rumah pada waktu pencacahan maupun yang sementara tidak ada.

at the time of enumeration.

10. Rata-rata anggota rumah tangga adalah angka yang menunjukkan rata-rata jumlah anggota rumah tangga per rumah tangga.
 11. Istilah migrasi seumur hidup disebut bila kabupaten/kota tempat tinggal seseorang pada saat pencacahan berbeda dengan kabupaten/kota tempat lahirnya.
 12. Istilah migrasi risen disebut bila kabupaten/kota tempat tinggal seseorang pada saat pencacahan berbeda dengan kabupaten/kota tempat tinggalnya 5 tahun yang lalu.
 13. Penduduk usia kerja adalah penduduk yang berumur 15 tahun ke atas.
 14. Angkatan kerja adalah penduduk usia kerja (15 tahun ke atas) yang bekerja, punya pekerjaan namun sementara tidak bekerja, dan pengangguran.
 15. Bekerja adalah kegiatan ekonomi yang dilakukan oleh seseorang dengan maksud memperoleh atau membantu memperoleh pendapatan atau keuntungan dan lamanya bekerja paling sedikit 1 jam secara terus menerus dalam seminggu yang lalu
10. *Average household size is the average number of household members per household.*
 11. *Lifetime migration terminology if someone's regency/municipal of residence at the time of enumeration was different from his/her regency/municipal of birthplace.*
 12. *Recent migration terminology if someone's regency/municipal of residence at the time of enumeration was different from his/her regency/municipal of residence 5 years ago.*
 13. *Working age population is person of 15 years and over.*
 14. *Labor force or economically active are persons of 15 years and over, who in the previous week were working, temporarily absent from work but having jobs, and unemployment.*
 15. *Working is economic activity conducted by a person and intended to earn income by doing work or helping to do work at least one hour continuously during the reference week (including unpaid family worker/s for any economic activity).*

(termasuk pekerja keluarga tanpa upah yang membantu dalam suatu usaha/kegiatan ekonomi).

- | | |
|--|---|
| <p>16. Jumlah jam kerja seluruhnya adalah jumlah jam kerja yang digunakan untuk bekerja (tidak termasuk jam kerja istirahat resmi dan jam kerja yang digunakan untuk hal-hal di luar pekerjaan).</p> | <p>16. <i>Total working hours is the total hours spent by an employee to perform all jobs (excluding the time used for other activities which are not classified as work).</i></p> |
| <p>17. Lapangan usaha adalah bidang kegiatan dari pekerjaan/ tempat bekerja di mana seseorang bekerja. Klasifikasi lapangan usaha mengikuti Klasifikasi Baku Lapangan Usaha Indonesia (KBLI) dalam 1 digit.</p> | <p>17. <i>Industry is field of a person's activity or establishment. The classification of industries follows the Indonesia Standard Industrial Classification (KBLI) in one digit.</i></p> |
| <p>18. Status pekerjaan adalah kedudukan seseorang dalam unit usaha/kegiatan dalam melakukan pekerjaan.</p> | <p>18. <i>Employment status is the status of a person at his place of work or establishment where he was employed.</i></p> |
| <p>19. Berusaha sendiri tanpa dibantu orang lain adalah bekerja atau berusaha dengan menanggung risiko secara ekonomis, yaitu dengan tidak kembalinya ongkos produksi yang telah dikeluarkan dalam rangka usahanya tersebut, serta tidak menggunakan pekerja dibayar maupun pekerja tak dibayar, termasuk yang sifat pekerjaannya memerlukan teknologi atau keahlian khusus.</p> | <p>19. <i>Own-account worker is a person who works at his own risk without assisted by paid per mount worker or unpaid worker include technical job or skill job.</i></p> |
| <p>20. Berusaha dibantu buruh tidak tetap/buruh tidak dibayar adalah bekerja atau berusaha atas risiko</p> | <p>20. <i>Employer assisted by temporary workers/unpaid worker is a person who works at his own</i></p> |

- sendiri, dan menggunakan buruh/pekerja tak dibayar dan atau buruh/pekerja tidak tetap.
21. Berusaha dibantu buruh tetap/buruh dibayar adalah berusaha atas risiko sendiri dan memperkerjakan paling sedikit satu orang buruh/pekerja tetap yang dibayar.
22. Buruh/karyawan/pegawai adalah seseorang yang bekerja pada orang lain atau instansi/kantor/ perusahaan secara tetap dengan menerima upah/gaji baik berupa uang maupun barang. Buruh yang tidak mempunyai majikan tetap, tidak digolongkan sebagai buruh/karyawan, tetapi sebagai pekerja bebas. Seseorang dianggap memiliki majikan tetap jika memiliki 1 (satu) majikan (orang/rumah tangga) yang sama dalam sebulan terakhir, khusus pada sektor bangunan batasannya tiga bulan. Apabila majikannya instansi/ lembaga, boleh lebih dari satu.
23. Pekerja bebas adalah seseorang yang bekerja pada orang lain/ majikan/institusi yang tidak tetap (lebih dari 1 majikan dalam sebulan terakhir) di usaha pertanian maupun di non pertanian baik berupa usaha rumah tangga maupun bukan usaha rumah tangga, atas dasar balas jasa dengan menerima
- risk and assisted by temporary worker/unpaid worker.*
21. *Employer assisted by permanent workers/paid workers is a person who does his business at her/ his own risk at least one assisted by paid permanent worker.*
22. *Employee is a person who work permanently for other people or institution/office/ company and gains some money/cash or goods as wage/salary. Labor who have no permanent employer is not categorized as a laborer/ worker/ employee but casual worker. A laborers in general is considered to have a permanent employer if he has the same employer during the pastmonth,particularlyforbuilding construction sector is 3 months. If the employer is an institution, more than 1 (one) employer is allowed.*
23. *Casual employee is a person who does not work permanently for other people/employer/ institution (more than 1 employer during the last 1 month) in agricultural sector, either home industry or not home industry, or in non-agricultural sector based on remuneration paid with money or goods, and based on daily or contact payment system.*

upah atau imbalan baik berupa uang maupun barang, dan baik dengan sistem pembayaran harian maupun borongan.

24. Pekerja tak dibayar adalah seseorang yang bekerja membantu usaha untuk memperoleh penghasilan/keuntungan yang dilakukan oleh salah seorang anggota rumah tangga atau bukan anggota rumah tangga tanpa mendapat upah/gaji baik berupa uang maupun barang.

24. *Unpaid worker is a person who intended to work without pay either with money or good, in an establishment run by other members of the family, relative or neighbour.*

<https://bengkulutengahkab.bps.go.id>

ULASAN**DESCRIPTION****Penduduk**

Penduduk Kabupaten Bengkulu Tengah berdasarkan proyeksi penduduk tahun 2020 sebanyak 116.706 jiwa yang terdiri atas 59.933 jiwa penduduk laki-laki dan 56.773 jiwa penduduk perempuan. Laju pertumbuhan penduduk per tahun Kabupaten Bengkulu Tengah sebesar 1,67 persen.

Sementara itu besarnya angka rasio jenis kelamin tahun 2020 penduduk laki-laki terhadap penduduk perempuan sebesar 106. Kepadatan penduduk terbesar di Kabupaten Bengkulu Tengah adalah Kecamatan Talang Empat sebesar 225,00 penduduk per kilometer. Diikuti Kecamatan Pondok Kelapa sebesar 181,89 penduduk per kilometer dan Kecamatan Pondok Kubang sebesar 115,32 penduduk per kilometer.

Ketenagakerjaan

Jumlah angkatan kerja di Kabupaten Bengkulu Tengah tahun 2020 sebanyak 58.569 orang sedangkan tingkat pengangguran sebesar 4,45 persen. Jumlah pencari kerja terdaftar di Kabupaten Bengkulu Tengah pada Dinas Ketenagakerjaan dan Transmigrasi Kabupaten Bengkulu Tengah pada tahun 2020 sebesar 35 pekerja, yang terdiri atas 22 pencari kerja laki-laki dan 13 pencari kerja perempuan.

Population

Bengkulu Tengah Regency population based on population projections for 2020 were 116.706 people consisting of 59.933 residents of the male and 56.773 female population people. Annual population growth rate of Bengkulu Tengah Regency are 1,67 percent.

While the magnitude of the sex ratio in 2020 the male population towards the female population are 106. The largest population density in Bengkulu Tengah Regency is Talang Empat Subdistrict at 225,00 residents per kilometers. Followed by Pondok Kelapa Subdistrict amounting to 181,89 residents per kilometer and Pondok Kubang Subdistrict amounting to 115,32 residents per kilometers.

Employment

The labor force in Bengkulu Tengah Regency in 2020 is 58.569 people, while the unemployment rate is 4,45 percent. The number of job seekers registered in Regional Office of Manpower and Transmigration Service of Bengkulu Tengah Regency in 2020 was 35 employees, consisting of 22 male job seekers and 13 female job seekers.

Upah minimum Regional (UMR) per bulan di Kabupaten Bengkulu 2020 sebesar Rp 2.290.000,00 naik sebesar 12,23 persen dibanding tahun sebelumnya.

The regional minimum wage (RMW) per month of Bengkulu Tengah Regency in 2020 is Rp 2.290.000,00, an increase of 12,23 percent compared to the previous year.

<https://bengkulutengahkab.bps.go.id>

3.1 PENDUDUK POPULATION

Tabel 3.1.1 Penduduk, Laju Pertumbuhan Penduduk, Distribusi Persentase Penduduk, Kepadatan Penduduk, Rasio Jenis Kelamin Penduduk Menurut Kecamatan di Kabupaten Bengkulu Tengah, 2020
Population, Population Growth Rate, Percentage Distribution of Population, Population Density, and Population Sex Ratio by Subdistrict in Bengkulu Tengah Regency, 2020

Kecamatan Subdistrict	Penduduk (ribu) Population (thousand)	Laju Pertumbuhan Penduduk per Tahun (%) Annual Population Growth Rate (%)
(1)	(2)	(3)
Talang Empat	12,130	1,71
Semidang Lagan	5,677	1,73
Karang Tinggi	12,415	2,30
Taba Penanjung	11,556	1,12
Merigi Kelindang	7,125	1,27
Pagar Jati	7,034	2,07
Merigi Sakti	6,141	0,87
Pondok Kelapa	30,049	1,71
Pondok Kubang	10,609	2,91
Pematang Tiga	7,296	0,86
Bang Haji	6,674	1,14
Bengkulu Tengah	116,706	1,67

Lanjutan Tabel/*Continued Table* 3.1.1

Kecamatan <i>Subdistrict</i>	Persentase Penduduk <i>Percentage of Total Population</i>	Kepadatan Penduduk per km ² <i>Population Density per sq.km</i>
(1)	(4)	(5)
Talang Empat	10,39	225,00
Semidang Lagan	4,86	70,44
Karang Tinggi	10,64	112,26
Taba Penanjung	9,90	85,99
Merigi Kelindang	6,11	72,39
Pagar Jati	6,03	37,30
Merigi Sakti	5,26	61,45
Pondok Kelapa	25,75	181,89
Pondok Kubang	9,09	115,32
Pematang Tiga	6,25	56,28
Bang Haji	5,72	94,39
Bengkulu Tengah	100,00	95,35

Lanjutan Tabel/*Continued Table* 3.1.1

Kecamatan Subdistrict	Rasio Jenis Kelamin Penduduk Population Sex Ratio
(1)	(6)
Talang Empat	106
Semidang Lagan	111
Karang Tinggi	103
Taba Penanjung	105
Merigi Kelindang	107
Pagar Jati	105
Merigi Sakti	106
Pondok Kelapa	105
Pondok Kubang	106
Pematang Tiga	105
Bang Haji	109
Bengkulu Tengah	106

Catatan/*Note*: ...

Sumber/*Source*: BPS, Hasil Sensus Penduduk 2020 (SP2020), September/*BPS-Statistics Indonesia, The Result of the 2020 Population Census, September*

Tabel
Table 3.1.2

Jumlah Penduduk Menurut Kelompok Umur dan Jenis Kelamin di Kabupaten Bengkulu Tengah, 2020
Population by Age Groups and Gender in Bengkulu Tengah Regency, 2020

Kelompok Umur Age Group	Laki-Laki Male	Perempuan Female	Jumlah Total
(1)	(2)	(3)	(4)
0 - 4	5 121	4 995	10 116
5 - 9	5 484	5 088	10 572
10 - 14	5 396	4 943	10 339
15 - 19	5 341	4 921	10 262
20 - 24	5 512	4 968	10 480
25 - 29	5 332	5 003	10 335
30 - 34	5 155	4 885	10 040
35 - 39	4 549	4 575	9 124
40 - 44	4 278	4 191	8 469
45 - 49	3 738	3 474	7 212
50 - 54	3 075	2 795	5 870
55 - 59	2 427	2 291	4 718
60 - 64	1 875	1 751	3 626
65 - 69	1 257	1 206	2 463
70 - 74	736	795	1 531
75+	657	892	1 549
Jumlah/Total	59 933	56 773	116 706

Catatan/Note Hasil Perapihan Umur dari Data Administratif dan SP2020 (September)/The Result of Smoothing Single Year of Age from Administrative Data and the 2020 Population Census (September)

Sumber/Source: BPS, Hasil Sensus Penduduk 2020 (SP2020), September/BPS-Statistics Indonesia, The Result of the 2020 Population Census, September

Tabel
Table 3.1.3

Banyaknya Akte Kelahiran, Perkawinan dan Perceraian Non-Muslim, Kematian, Pengangkatan Anak, Kartu Keluarga dan KTP yang Dikeluarkan di Kabupaten Bengkulu Tengah, 2018–2020
Number of Birth Certificate, Non-Muslim Marriage and Divorce, Death, Adoption, Personal Card ID and Family Card ID Cardshare Issued in Bengkulu Tengah Regency, 2018–2020

Klasifikasi Classification	2018	2019	2020
(1)	(2)	(3)	(4)
Akte Kelahiran <i>Birth Certificate</i>	1 678	5 100	3 698
Perkawinan Non-Muslim <i>Non-Muslim Marriage</i>	19	18	8
Perceraian Non-Muslim <i>Non-Muslim Divorce</i>	-	-	-
Kematian <i>Death</i>	287	397	531
Pengangkatan Anak <i>Adoption</i>	-	-	-
Kartu Tanda Penduduk (KTP) <i>Personal Card ID</i>	23 882	12 156	15 556
Kartu Keluarga <i>Family Card ID</i>	17 121	16 144	16 833
Jumlah/Total	42 987	33 815	36 626

Sumber/Source: Dinas Kependudukan dan Pencatatan Sipil Kabupaten Bengkulu Tengah/Population and Civil Registration Agency of Bengkulu Tengah Regency

3.2 KETENAGAKERJAAN EMPLOYMENT

Tabel 3.2.1 Jumlah Penduduk Berumur 15 Tahun ke Atas Menurut Jenis Kegiatan Selama Seminggu yang Lalu dan Jenis Kelamin di Kabupaten Bengkulu Tengah, 2020
Population Aged 15 Years and Over by Type of Activity During the Previous Week and Sex in Bengkulu Tengah Regency, 2020

Kegiatan Utama <i>Main Activity</i>	Laki-Laki <i>Male</i>	Perempuan <i>Female</i>	Jumlah <i>Total</i>
(1)	(2)	(3)	(4)
Angkatan Kerja <i>Economically Active</i>	37 647	20 922	58 569
Bekerja <i>Working</i>	35 918	20 042	55 960
Pengangguran Terbuka <i>Unemployment</i>	1 729	880	2 609
Bukan Angkatan Kerja <i>Economically Inactive</i>	5 450	20 001	25 451
Sekolah <i>Attending School</i>	3 517	3 147	6 664
Mengurus Rumah Tangga <i>Housekeeping</i>	912	15 775	16 687
Lainnya <i>Others</i>	1 021	1 079	2 100
Jumlah/Total	43 097	40 923	84 020
Tingkat Partisipasi Angkatan Kerja <i>Economically Active Participation Rate</i>	87,35	51,13	69,71
Tingkat Pengangguran <i>Unemployment Rate</i>	4,59	4,21	4,45

Sumber/Source: BPS, Survei Angkatan Kerja Nasional (Sakernas) Agustus/BPS-Statistics Indonesia, August National Labor Force Survey

Tabel
Table 3.2.2

Penduduk Berumur 15 Tahun ke Atas Menurut Pendidikan Tertinggi yang Ditamatkan dan Jenis Kegiatan Selama Seminggu yang Lalu di Kabupaten Bengkulu Tengah, 2020

Population 15 Years of Age and Over by Educational Attainment and Type of Activity During the Previous Week in Bengkulu Tengah Regency, 2020

Pendidikan Tertinggi yang Ditamatkan ¹ <i>Educational Attainment¹</i>	Angkatan Kerja/ <i>Economically Active</i>			Persentase Bekerja terhadap Angkatan Kerja <i>Percentage of Working to Economically Active</i>
	Bekerja <i>Working</i>	Pengangguran ² <i>Unemployment²</i>	Jumlah Angkatan Kerja <i>Total of Economically Active</i>	
(1)	(2)	(3)	(4)	(5)
0	24 450	876	25 326	96,54
1	9 418	390	9 808	96,02
2	16 937	1 210	18 147	93,33
3	5 155	133	5 288	97,48
Jumlah/Total	55 960	2 609	58 569	95,55

Lanjutan Tabel/*Continued Table 3.2.2*

Pendidikan Tertinggi yang Ditamatkan¹ <i>Educational Attainment¹</i>	Bukan Angkatan Kerja <i>Not Economically Active</i>	Jumlah Total	Persentase Angkatan Kerja terhadap Penduduk Usia Kerja <i>Percentage of Economically Active to Working Age Population</i>
(1)	(6)	(7)	(8)
0	9 410	34 736	72,91
1	9 023	18 831	52,08
2	6 171	24 318	74,62
3	847	6 135	86,19
Jumlah/Total	25 451	84 020	69,71

Catatan/Note: ¹ 0. ≤ Sekolah Dasar (SD)/≤ *Primary School*
 1. Sekolah Menengah Pertama/*Junior High School*
 2. Sekolah Menengah Atas/*Senior High School*
 3. Perguruan Tinggi/*Collage*
² 1. Mencari pekerjaan/*Looking for work*
 2. Mempersiapkan usaha/*Establishing a new business/firm*
 3. Merasa tidak mungkin mendapat pekerjaan/*Hopeless of job*
 4. Sudah punya pekerjaan tetapi belum mulai bekerja/*Have a job in future start*

Sumber/Source: BPS, Survei Angkatan Kerja Nasional (Sakernas) Agustus/BPS-Statistics Indonesia, August National Labor Force Survey

Tabel
Table 3.2.3**Jumlah Penduduk Berumur 15 Tahun ke Atas yang Bekerja Selama Seminggu yang Lalu Menurut Status Pekerjaan Utama dan Jenis Kelamin di Kabupaten Bengkulu Tengah, 2020*****Population Aged 15 Years and Over Who Worked During the Previous Week by Main Employment Status and Sex in Bengkulu Tengah Regency, 2020***

Status Pekerjaan Utama Main Employment Status	Laki-Laki Male	Perempuan Female	Jumlah Total
(1)	(2)	(3)	(4)
Berusaha Sendiri <i>Own Account Worker</i>	6 593	3 270	9 863
Berusaha Dibantu Buruh Tidak Tetap/Buruh Tak Dibayar <i>Employer Assisted by Temporary Worker/ Unpaid Worker</i>	7 353	3 613	10 966
Berusaha Dibantu Buruh Tetap/Buruh Dibayar <i>Employer Assisted by Permanent Worker/ Paid Worker</i>	2 078	109	2 187
Buruh/Karyawan/Pegawai <i>Regular Employee</i>	11 057	5 437	16 494
Pekerja Bebas Pertanian <i>Agricultural Free Worker</i>	2 876	1 043	3 919
Pekerja Bebas Non Pertanian <i>Non-Agricultural Free Worker</i>	3 524	-	3 524
Pekerja Keluarga/Tak Dibayar <i>Family Worker/Unpaid Worker</i>	2 437	6 570	9 007
Jumlah/Total	35 918	20 042	55 960

Sumber/Source: BPS, Survei Angkatan Kerja Nasional (Sakernas) Agustus/BPS-Statistics Indonesia, August National Labor Force Survey

Tabel
Table 3.2.4

Jumlah Penduduk Berumur 15 Tahun ke Atas Menurut Pendidikan Tertinggi yang Ditamatkan dan Jenis Kegiatan Selama Seminggu yang Lalu di Kabupaten Bengkulu Tengah, 2020
Population Aged 15 Years and Over by Educational Attainment and Type of Activity During the Previous Week in Bengkulu Tengah Regency, 2020

Pendidikan Tertinggi yang Ditamatkan <i>Educational Attainment</i>	Angkatan Kerja/ <i>Economically Active</i>			Bukan Angkatan Kerja <i>Economically Inactive</i>	Jumlah Total
	Bekerja <i>Working</i>	Pengangguran Terbuka <i>Unemployment</i>	Jumlah Total		
(1)	(2)	(3)	(4)	(5)	(4)
Sekolah Dasar ke Bawah <i>Elementary School Below</i>	24 450	876	25 326	9 410	34 736
Sekolah Menengah Pertama <i>Junior High School</i>	9 418	390	9 808	9 023	18 831
Sekolah Menengah Atas <i>Senior High School</i>	13 429	1 095	14 524	5 596	20 120
Sekolah Menengah Atas Kejuruan <i>Vocational Senior High School</i>	3 508	115	3 623	575	4 198
Diploma I/II/III/Akademi <i>Diploma I/II/III/Academy</i>	1 113	53	1 166	-	1 166
Universitas <i>University</i>	4 042	80	4 122	847	4 969
Jumlah/Total	55 960	2 609	58 569	24 451	84 020

Sumber/Source: BPS, Survei Angkatan Kerja Nasional (Sakernas) Agustus/BPS-Statistics Indonesia, August National Labor Force Survey

Tabel 3.2.5 **Jumlah Penduduk Berumur 15 Tahun ke Atas yang Bekerja Selama Seminggu yang Lalu Menurut Kelompok Umur dan Jenis Kelamin di Kabupaten Bengkulu Tengah, 2020**
Table 3.2.5 **Population Aged 15 Years and Over Who Worked During the Previous Week by Age Group and Sex in Bengkulu Tengah Regency, 2020**

Kelompok Umur Age Group	Laki-Laki Male	Perempuan Female	Jumlah Total
(1)	(2)	(3)	(4)
15 - 19	1 182	795	1 977
20 - 24	3 924	2 123	6 047
25 - 29	4 647	2 483	7 130
30 - 34	4 922	2 167	7 089
35 - 39	4 510	2 220	6 730
40 - 44	4 111	2 795	6 906
45 - 49	3 420	2 504	5 924
50 - 54	2 695	2 072	4 767
55 - 59	2 297	1 449	3 746
60+	4 210	1 434	5 644
Jumlah/Total	35 918	20 042	55 960

Sumber/Source: BPS, Survei Angkatan Kerja Nasional (Sakernas) Agustus/BPS-Statistics Indonesia, August National Labor Force Survey

Tabel
Table 3.2.6

Jumlah Penduduk Berumur 15 Tahun ke Atas yang Bekerja Selama Seminggu yang Lalu Menurut Lapangan Pekerjaan Utama dan Jenis Kelamin di Kabupaten Bengkulu Tengah, 2020
Population Aged 15 Years and Over Who Worked During the Previous Week by Main Industry and Sex in Bengkulu Tengah Regency, 2020

Lapangan Pekerjaan Utama <i>Main Industry</i>	Laki-Laki <i>Male</i>	Perempuan <i>Female</i>	Jumlah <i>Total</i>
(1)	(2)	(3)	(4)
A. Pertanian, Kehutanan, dan Perikanan/ <i>Agriculture, Forestry, and Fishing</i>	17 852	9 353	27 205
B. Pertambangan dan Penggalian/ <i>Mining and Quarrying</i>	649	-	649
C. Industri Pengolahan/ <i>Manufacturing</i>	3 241	1 087	4 328
D. Pengadaan Listrik dan Gas/ <i>Electricity and Gas</i>	-	64	64
E. Pengadaan Air; Pengelolaan Sampah, Limbah, dan Daur Ulang/ <i>Water Supply; Sewerage, Waste Management, and Remediation Activities</i>	138	-	138
F. Konstruksi/ <i>Construction</i>	5 201	-	5 201
G. Perdagangan Besar dan Eceran; Reparasi Mobil dan Sepeda Motor/ <i>Wholesale and Retail Trade; Repair of Motor Vehicles and Motorcycles</i>	4 115	3 715	7 830
H. Transportasi dan Pergudangan/ <i>Transportation and Storage</i>	700	58	758
I. Penyediaan Akomodasi dan Makan Minum/ <i>Accommodation and Food Service Activities</i>	232	1 569	1 801
J. Informasi dan Komunikasi/ <i>Information and Communication</i>	86	-	86
K. Jasa Keuangan dan Asuransi/ <i>Financial and Insurance Activities</i>	-	165	165
L. Real Estat/ <i>Real Estate Activities</i>	-	92	92
M,N. Jasa Perusahaan/ <i>Business Activities</i>	230	-	230
O. Administrasi Pemerintahan, Pertahanan, dan Jaminan Sosial Wajib/ <i>Public Administration and Defence; Compulsory Social Security</i>	2 774	943	3 717
P. Jasa Pendidikan/ <i>Education</i>	272	1 690	1 962
Q. Jasa Kesehatan dan Kegiatan Sosial/ <i>Human Health and Social Work Activities</i>	83	523	606
R,S,T,U. Jasa Lainnya/ <i>Other Services Activities</i>	345	783	1 128
Jumlah/Total	35 918	20 042	55 960

Sumber/Source: BPS, Survei Angkatan Kerja Nasional (Sakernas) Agustus/BPS-Statistics Indonesia, August National Labor Force Survey

Tabel
Table 3.2.7

Jumlah Penduduk Berumur 15 Tahun ke Atas yang Bekerja Selama Seminggu yang Lalu Menurut Jumlah Jam Kerja Seluruhnya dan Jenis Kelamin di Kabupaten Bengkulu Tengah, 2020
Population Aged 15 Years and Over Who Worked During the Previous Week by Total of Working Hours and Sex in Bengkulu Tengah Regency, 2020

Jumlah Jam Kerja Seluruhnya (jam) <i>Total Working Hours (hours)</i>	Laki-Laki <i>Male</i>	Perempuan <i>Female</i>	Jumlah <i>Total</i>
(1)	(2)	(3)	(4)
0 ¹	1 478	1 475	2 953
1 - 14	3 474	3 121	6 595
15 - 24	4 151	3 486	7 637
25 - 34	4 659	3 710	8 369
35 - 40	7 301	3 087	10 388
41+	14 855	5 163	20 018
Jumlah/Total	35 918	20 042	55 960

Catatan/Note: ¹ Sementara tidak bekerja/Temporarily out of work

Sumber/Source: BPS, Survei Angkatan Kerja Nasional (Sakernas) Agustus/BPS-Statistics Indonesia, August National Labor Force Survey

Tabel
Table 3.2.8

Jumlah Penduduk Berumur 15 Tahun ke Atas yang Bekerja Selama Seminggu yang Lalu Menurut Jumlah Jam Kerja Pada Pekerjaan Utama dan Jenis Kelamin di Kabupaten Bengkulu Tengah, 2020
Population Aged 15 Years and Over Who Worked During the Previous Week by Number of Working Hours on Main Industry and Sex in Bengkulu Tengah Regency, 2020

Jumlah Jam Kerja pada Pekerjaan Utama (jam) <i>Number of Working Hours on Main Industry (hours)</i>	Laki-Laki <i>Male</i>	Perempuan <i>Female</i>	Jumlah <i>Total</i>
(1)	(2)	(3)	(4)
0 ¹	1 478	1 475	2 953
1 - 14	3 474	3 340	6 814
15 - 24	4 978	3 668	8 646
25 - 34	5 862	3 928	9 790
35 - 40	7 913	2 983	10 896
41+	12 213	4 648	16 861
Jumlah/Total	35 918	20 042	55 960

Catatan/Note: ¹ Sementara tidak bekerja/Temporarily out of work

Sumber/Source: BPS, Survei Angkatan Kerja Nasional (Sakernas) Agustus/BPS-Statistics Indonesia, August National Labor Force Survey

Tabel 3.2.9 **Upah Minimum Regional (UMR) di Kabupaten Bengkulu Tengah, 2010–2020**
Table *Regency Minimum Wages in Bengkulu Tengah Regency, 2010–2020*

Tahun Year	Upah Minimum Regional (rupiah) Regional Minimum Wages (rupiahs)
(1)	(2)
2010	780 000
2011	815 000
2012	930 000
2013	1 200 000
2014	1 350 000
2015	1 500 000
2016	1 605 000
2017	1 800 000
2018	1 965 780
2019	2 040 406
2020	2 290 000

Sumber/Source: Dinas Ketenagakerjaan dan Transmigrasi Kabupaten Bengkulu Tengah/*Regional Office of Manpower and Transmigration of Bengkulu Tengah Regency*

Tabel 3.2.10 Jumlah Penerimaan/Penempatan Tenaga Kerja Menurut Pendidikan dan Jenis Kelamin di Kabupaten Bengkulu Tengah, 2020
Number of Admission/Placement by Education and Sex in Bengkulu Tengah Regency, 2020

Pendidikan Tertinggi yang Ditamatkan <i>Educational Attainment</i>	Laki-Laki <i>Male</i>	Perempuan <i>Female</i>	Jumlah Total
(1)	(2)	(3)	(4)
Sekolah Dasar ke Bawah <i>Elementary School Below</i>	-	-	-
Sekolah Menengah Pertama <i>Junior High School</i>	-	-	-
Sekolah Menengah Atas <i>Senior High School</i>	7	2	9
Sekolah Menengah Atas Kejuruan <i>Vocational Senior High School</i>	4	3	7
Diploma I/II/III/Akademi <i>Diploma I/II/III/Academy</i>	-	1	1
Universitas <i>University</i>	2	4	6
Jumlah/Total	13	10	23

Sumber/Source: Dinas Ketenagakerjaan dan Transmigrasi Kabupaten Bengkulu Tengah/*Regional Office of Manpower and Transmigration of Bengkulu Tengah Regency*

Tabel 3.2.11 **Jumlah Pencari Kerja Terdaftar Menurut Pendidikan dan Jenis Kelamin di Kabupaten Bengkulu Tengah, 2020**
Table 3.2.11 **Number of Registered Job Seekers by Education and Sex in Bengkulu Tengah Regency, 2020**

Pendidikan Tertinggi yang Ditamatkan <i>Educational Attainment</i>	Laki-Laki <i>Male</i>	Perempuan <i>Female</i>	Jumlah Total
(1)	(2)	(3)	(4)
Sekolah Dasar ke Bawah <i>Elementary School Below</i>	-	-	-
Sekolah Menengah Pertama <i>Junior High School</i>	-	-	-
Sekolah Menengah Atas <i>Senior High School</i>	13	4	17
Sekolah Menengah Atas Kejuruan <i>Vocational Senior High School</i>	5	2	7
Diploma I/II/III/Akademi <i>Diploma I/II/III/Academy</i>	1	1	2
Universitas <i>University</i>	3	6	9
Jumlah/Total	22	13	35

Sumber/Source: Dinas Ketenagakerjaan dan Transmigrasi Kabupaten Bengkulu Tengah/*Regional Office of Manpower and Transmigration of Bengkulu Tengah Regency*

Tabel 3.2.12 Jumlah Pencari Kerja yang Terdaftar Menurut Bulan dan Jenis Kelamin di Kabupaten Bengkulu Tengah, 2020
Number of Registered Job Seekers by Month and Sex in Bengkulu Tengah Regency, 2020

Bulan Month	Laki-Laki Male	Perempuan Female	Jumlah Total
(1)	(2)	(3)	(4)
Januari/January	5	2	7
Februari/February	2	-	2
Maret/March	-	1	1
April/April	-	1	1
Mei/May	1	2	3
Juni/June	-	1	1
Juli/July	-	-	-
Agustus/August	2	-	2
September/September	5	1	6
Oktober/October	3	1	4
November/November	4	2	6
Desember/December	1	1	2
Jumlah/Total	23	12	35

Sumber/Source: Dinas Ketenagakerjaan dan Transmigrasi Kabupaten Bengkulu Tengah/Regional Office of Manpower and Transmigration of Bengkulu Tengah Regency

Tabel 3.2.13 **Jumlah Penempatan Tenaga Kerja Menurut Bulan dan Jenis Kelamin di Kabupaten Bengkulu Tengah, 2020**
Table **Number of Employment Placement by Month and Sex in Bengkulu Tengah Regency, 2020**

Bulan Month	Laki-Laki Male	Perempuan Female	Jumlah Total
(1)	(2)	(3)	(4)
Januari/January	3	2	5
Februari/February	1	-	1
Maret/March	-	1	1
April/April	-	1	1
Mei/May	-	2	2
Juni/June	-	1	1
Juli/July	-	-	-
Agustus/August	2	-	2
September/September	3	1	4
Oktober/October	1	-	1
November/November	2	2	4
Desember/December	1	1	2
Jumlah/Total	13	11	24

Sumber/Source: Dinas Ketenagakerjaan dan Transmigrasi Kabupaten Bengkulu Tengah/Regional Office of Manpower and Transmigration of Bengkulu Tengah Regency

Tahukah Kamu ?

Jumlah Sekolah Menengah Kejuruan
di Kabupaten Bengkulu Tengah
paling sedikit dibandingkan jenjang lainnya

*Number of Vocational High Schools in Bengkulu Tengah Regency
at least compared to other levels*



PENJELASAN TEKNIS**TECHNICAL NOTES**

- | | |
|---|---|
| <p>1. Tidak/belum pernah sekolah adalah mereka yang tidak pernah atau belum pernah terdaftar dan tidak pernah atau belum pernah aktif mengikuti pendidikan di suatu jenjang pendidikan formal. Termasuk juga yang tamat/ belum tamat taman kanak-kanak tetapi tidak melanjutkan ke sekolah dasar.</p> | <p>1. <i>Not/never attending school is someone who has never attended or never been registered in a formal education, such as primary, secondary, and tertiary education. Those who just completed kindergarten are considered as never attended school.</i></p> |
| <p>2. Masih bersekolah adalah mereka yang terdaftar dan aktif mengikuti pendidikan formal dan nonformal (Paket A, B, atau C), baik pendidikan dasar, menengah maupun pendidikan tinggi. Bagi mahasiswa yang sedang cuti dianggap masih bersekolah.</p> | <p>2. <i>Attending school is someone who is currently attending primary, secondary, or tertiary education, including package A, package B, or package C. College student who postpones his/her study is considered as attending school.</i></p> |
| <p>3. Tidak bersekolah lagi adalah mereka yang pernah terdaftar dan aktif mengikuti pendidikan di suatu jenjang pendidikan formal dan nonformal (Paket A, B, atau C), tetapi pada saat pencacahan tidak lagi terdaftar dan tidak aktif mengikuti pendidikan.</p> | <p>3. <i>Not attending school anymore is someone who had enrolled and participated in formal and non formal education in the past including package A, package B, or package C, but currently does not attend school.</i></p> |
| <p>4. Tamat sekolah adalah menyelesaikan pelajaran yang ditandai dengan lulus ujian akhir pada kelas atau tingkat terakhir suatu jenjang pendidikan di sekolah negeri maupun swasta dengan mendapatkan tanda tamat belajar/ijazah. Seseorang yang belum mengikuti pelajaran</p> | <p>4. <i>Completed particular level of education is someone who has completed particular level of education in private or public school and accepting graduation certificate. Someone who has never attended the highest grade but passed the final exam is considered as completed</i></p> |

pada kelas tertinggi tetapi telah mengikuti ujian akhir dan lulus dianggap tamat sekolah.

5. Dapat membaca dan menulis artinya dapat membaca dan menulis katakata/kalimat sederhana dengan suatu aksara tertentu.
6. Jalur Pendidikan terdiri atas 1) pendidikan formal, 2) pendidikan nonformal, dan 3) pendidikan informal yang ketiganya dapat saling melengkapi dan memperkaya (Undang-Undang No. 20 Tahun 2013 tentang Sistem Pendidikan Nasional).
7. Jenjang Pendidikan Formal terdiri atas pendidikan dasar, pendidikan menengah, dan pendidikan tinggi. Jenis pendidikan yang diajarkan mencakup pendidikan umum, kejuruan, akademik, profesi, vokasi, keagamaan, dan khusus.
 - a. Pendidikan Dasar berbentuk Sekolah dasar (SD) dan Madrasah Ibtidaiyah (MI) atau bentuk lain yang sederajat serta Sekolah Menengah Pertama (SMP) dan Madrasah Tsanawiyah (MTs), atau bentuk lain yang sederajat.
 - b. Pendidikan Menengah berbentuk Sekolah Menengah Atas (SMA), Madrasah Aliyah (MA), Sekolah Menengah Kejuruan (SMK), dan Madrasah Aliyah Kejuruan (MAK), atau bentuk lain yang sederajat.

particular level of education.

5. *Able to read and write is the ability to read and write at least a simple sentence in any letter of alphabets.*
6. *the Education System consists of 1) a formal education, 2) non-formal education, and 3) informal education that all three can be complementary and enriching (Law No. 20 Year 2013 about The National Education System).*
7. *The Formal Education Level consists of primary education, secondary education, and high education. The kind of education that taught consists of general education, vocational, academic, professional, religious, and specific education.*
 - a. *The Primary Education consists of Elementary School and Islamic Elementary School or other equivalent forms and Junior High School and MTs, or other equivalent forms.*
 - b. *The Secondary Education consists of the senior high school, MA, Vocational School, and Vocational Madrasah Aliyah, or other equivalent forms.*
 - c. *The High Education consists of the education level after the secondary education that consists*

- c. Pendidikan Tinggi merupakan jenjang pendidikan setelah pendidikan menengah yang mencakup program pendidikan diploma, sarjana, magister, spesialis, dan doktor yang diselenggarakan oleh perguruan tinggi. Perguruan tinggi dapat berbentuk akademi, politeknik, sekolah tinggi, institut, atau universitas.
8. Rumah Sakit adalah tempat pemeriksaan dan perawatan kesehatan, biasanya berada di bawah pengawasan dokter/tenaga medis, yang melayani penderitayangsakittuntukberobat rawat jalan atau rawat inap.
9. Rumah Sakit Bersalin adalah rumah sakit khusus untuk persalinan, dilengkapi pelayanan spesialis pemeriksaan kehamilan, persalinan, rawat inap dan rawat jalan ibu dan anak yang berada di bawah pengawasan dokter spesialis kandungan.
10. Rumah Bersalin adalah sarana pelayanan kesehatan dengan izin sebagai rumah bersalin, dilengkapi pelayanan pemeriksaan kehamilan, persalinan serta pemeriksaan ibu dan anak yang berada di bawah pengawasan bidan senior.
11. Poliklinik adalah sarana kesehatan yang dipakai untuk
- of diplomas, bachelor, master, specialist, and doctoral degrees that are held by the college. The colleges can be academy, polytechnic, high school, institute, or university.*
8. *Hospital is a place for health check, usually controlled/supervised by doctors/medical personnel to serve the ill patients to get outpatient or inpatient treatment services.*
9. *Maternity Hospital is a specialized hospital for childbirth, has specialist inspection service to pregnancy, childbirth, hospitalization and outpatient for mothers and children that is under the supervision of an obstetrician.*
10. *Maternity House is health care facility with a license as a maternity house, equipped with prenatal care, childbirth and examination of mothers and children which is under the supervision of a senior midwife.*
11. *Polyclinic is a health facility in which to get outpatient services,*

elayanan berobat jalan, biasanya berada di bawah pengawasan dokter/tenaga medis.

usually under the control of doctor/medical personnel.

12. Puskesmas (Pusat Kesehatan Masyarakat) adalah unit pelaksana teknis dinas kesehatan kabupaten/kota yang mempunyai fungsi utama sebagai penyelenggara pelayanan kesehatan tingkat pertama. Wilayah kerja puskesmas maksimal adalah satu kecamatan dan untuk dapat menjangkau wilayah kerjanya, puskesmas mempunyai jaringan pelayanan yang meliputi unit Puskesmas Pembantu (Pustu), unit Puskesmas Keliling (Puskel), dan unit bidan desa/komunitas (Peraturan Menteri Kesehatan RI No. 75 Tahun 2014 Tentang Pusat Kesehatan Masyarakat).

12. *Public Health Center is technical implementation unit of regency health department that have the primary function as a first-level health care providers. The working area standard of public health center is one district and to reach their working areas, public health centers have a service network covering subsidiary of public health center, mobile public health center units, and midwife units (Regulation of the Minister of Health of Indonesia Number 75 Year 2014 about Public Health Center).*

13. Apotek adalah suatu tempat tertentu yang digunakan untuk melakukan pekerjaan kefarmasian, dan penyaluran/penjualan obat atau bahan farmasi dan perbekalan kesehatan lainnya kepada masyarakat yang dikelola oleh tenaga apoteker (Peraturan Menteri Kesehatan RI No. 1332 Tahun 2002 Tentang Perubahan Atas Peraturan Menteri Kesehatan RI No. 922/MENKES/PER/X/1993 Tentang Ketentuan dan Tata Cara Pemberian Izin Apotek).

13. *Pharmacy is a specific place that is used for pharmaceutical job, and distribution/sale of drugs/ pharmaceuticals and other medical supplies to people that are administered by trained pharmacist (Regulation of the Minister of Health of Indonesia Number 1332 Year 2002 about the Changes of Regulation of the Minister of Health of Indonesia Number 922/MENKES/PER/X/1993 about Pro-vision and Procedures for Administration of Licensed Pharmacies).*

14. Imunisasi adalah memasukkan kuman atau racun penyakit

14. *Immunization is putting enervated microbe of a certain disease into*

tertentu yang sudah dilemahkan (vaksin) ke dalam tubuh dengan cara disuntik atau diminum (diteteskan dalam mulut) dengan maksud agar terjadi kekebalan tubuh terhadap penyakit tersebut.

human body by injection or drinking (dropping into mouth) to make the body immune to that disease.

15. BCG (Bacillus Calmette Guerin) merupakan vaksinasi untuk mencegah penyakit TBC, diberikan pada bayi baru lahir atau anak, dengan suntikan pada kulit pangkal lengan atas. Bekas suntikan kemudian akan membentuk tonjolan kecil jaringan parut pada kulit lengan atas. Suntikan BCG diberikan kepada anak sebanyak 1 kali.
15. *BCG (Bacillus Calmette Guerin) is a vaccine to prevent TBC disease, given to newborns or children, by injection at the base of the skin of the upper arm. Injection site will form little bumps of scar tissue in the skin of the upper arm. BCG injections given to children 1 times.*
16. DPT (Difteri, Pertusis, Tetanus) merupakan vaksin untuk mencegah penyakit difteri, pertusis, dan tetanus yang diberikan pada bayi berumur 3 bulan ke atas, dengan suntikan pada paha, diulang 1 bulan dan 2 bulan kemudian, sehingga suntikan imunisasi DPT lengkap pada balita berjumlah 3 kali (kadang-kadang selang waktu antar suntikan bisa lebih dari 1 bulan).
16. *DPT (Diphtheria, Pertussis, Tetanus) is a vaccine to prevent the diphtheria, pertussis, and tetanus disease, given to infants aged 3 months and above, with a shot in the thigh, repeated one month and two months later, so that the complete DPT immunization shots at toddler totaling 3 times (sometimes the time interval between injections can be more than 1 month).*
17. Status penguasaan bangunan tempat tinggal milik sendiri adalah jika tempat tinggal tersebut pada waktu pencacahan betul-betul sudah milik kepala rumah tangga atau salah seorang anggota rumah tangga. Rumah
17. *Own ownership property status is a status of dwelling occupied belongs to the head of household or one of the household member. Houses bought through bank credit or houses with leasing status were also categorized as an own property.*

yang dibeli secara angsuran melalui kredit bank atau rumah dengan status sewa beli dianggap rumah milik sendiri.

18. Peristiwa tindak pidana yang dilaporkan ialah setiap peristiwa yang diterima kepolisian dari laporan masyarakat, atau peristiwa dimana pelakunya tertangkap tangan oleh kepolisian.
19. Jumlah tindak pidana menggambarkan jumlah kasus tindak pidana yang terjadi pada kurun waktu tertentu.
20. Persentase penyelesaian peristiwa tindak pidana menyatakan persentase penyelesaian tindak pidana oleh polisi. Suatu tindak pidana dinyatakan sebagai kasus yang selesai di tingkat kepolisian, apabila:
 - Berkas perkaranya sudah siap untuk diserahkan atau telah diserahkan kepada kejaksaan;
 - Dalam hal delik aduan, pengaduannya dicabut dalam tenggang waktu yang telah ditentukan menurut undang-undang;
 - Telah diselesaikan oleh kepolisian berdasarkan azas *plichtmatigheid* (kewajiban berdasarkan kewenang hukum);
 - Kasus yang dimaksud tidak termasuk kompetensi kepolisian;
 - Tersangka meninggal dunia;
 - Kasus kadaluwarsa.
18. *Reported crime incidence includes all criminal cases reported and received by police office, and all crimes caught by police.*
19. *Crime total refers to the number of criminal cases occurring during a given period.*
20. *Crime clearance rate refers to percentage of crime clearance by police. A criminal case is categorized as a cleared case by police, if:*
 - *All documents are ready to submit or already submitted to justice court;*
 - *In the case of attense that warrants complaint, the complaint was withdraw within a given period state in the law;*
 - *The case was cleared by police based on the principle of plichmatigheid (obligation on the basis of law outhority);*
 - *The case was not the responsibility of police office;*
 - *The suspect died;*
 - *The case was out of date.*

21. Untuk mengukur kemiskinan, BPS menggunakan konsep kemampuan memenuhi kebutuhan dasar (*basic needs approach*). Dengan pendekatan ini, kemiskinan dipandang sebagai ketidakmampuan dari sisi ekonomi untuk memenuhi kebutuhan dasar makanan dan bukan makanan yang diukur dari sisi pengeluaran. Metode yang digunakan adalah menghitung Garis Kemiskinan (GK), yang terdiri dari dua komponen yaitu Garis Kemiskinan Makanan (GKM) dan Garis Kemiskinan Non-Makanan (GKNM). Penghitungan Garis Kemiskinan dilakukan secara terpisah untuk daerah perkotaan dan perdesaan.
22. Penduduk miskin adalah penduduk yang memiliki rata-rata pengeluaran per kapita per bulan di bawah Garis Kemiskinan.
23. Garis Kemiskinan Makanan (GKM) merupakan nilai pengeluaran kebutuhan minimum makanan yang disetarakan dengan 2.100 kkalori per kapita per hari. Garis Kemiskinan NonMakanan (GKNM) adalah kebutuhan minimum untuk perumahan, sandang, pendidikan, kesehatan, dan kebutuhan dasar lainnya.
24. Ukuran Kemiskinan a. **Head Count Index (HCI-P0)** adalah persentase penduduk
21. *To measure poverty, BPS-Statistics Indonesia has used the concept of basic needs approach. Therefore, poverty is viewed as economic inability to fulfill food and non-food basic needs which are measured by consumption/expenditure. The method used is calculating poverty line, which consists of two components that are Food Poverty Line (FPL) and Non-Food Poverty Line (NFPL). The poverty line was calculated separately for urban and rural areas.*
22. *A person whose expenditure per capita per month is below the poverty line is considered to be poor.*
23. *The Food Poverty Line refers to the daily minimum requirement of 2,100 kcal per capita per day. The Non-Food Poverty Line refers to the minimum requirement for household necessities for clothing, education, health, and other basic individual needs.*
24. *Poverty Measures a. **Head Count Index (HCI-P0)** simply measures the percentage*

miskin yang berada di bawah Garis Kemiskinan (GK).

b. Indeks Kedalaman Kemiskinan (Poverty Gap Index-P1)

merupakan ukuran rata-rata kesenjangan pengeluaran masing-masing penduduk miskin terhadap garis kemiskinan. Semakin tinggi nilai indeks, semakin jauh rata-rata pengeluaran penduduk dari garis kemiskinan.

c. Indeks Keparahannya Kemiskinan (Poverty Severity Index-P2)

memberikan gambaran mengenai penyebaran pengeluaran di antara penduduk miskin. Semakin tinggi nilai indeks, semakin tinggi ketimpangan pengeluaran di antara penduduk miskin.

Foster-Greer-Thorbecke (1984) merumuskan suatu ukuran yang digunakan untuk mengukur tingkat kemiskinan sebagai berikut:

$$P_a = \frac{1}{n} \sum_{i=1}^q \left[\frac{z - y_i}{z} \right]^a$$

dimana :
 a = 0, 1, 2
 z = Garis Kemiskinan
 y_i = Rata-rata pengeluaran per kapita sebulan penduduk yang berada di bawah garis kemiskinan (i=1, 2, ..., q), y_i < z
 q = Banyaknya penduduk yang berada di bawah garis kemiskinan
 n = jumlah penduduk

of the population that is counted as poor, often denoted by P0.

b. Poverty Gap Index-P1 measures the extent to which individuals fall below the poverty line (the poverty gaps) as a proportion of the poverty line. Higher value of the index shows that the gap between average expenditure of the poor and the poverty line is wider.

c. Poverty Severity Index-P2 describes inequality among the poor. This is simply a weighted sum of poverty gaps (as a proportion of the poverty line), where the weights are the proportionate poverty gaps themselves. Hence, by squaring the poverty gap index, the measure implicitly puts more weight on observations that fall well below the poverty line. Higher value of the index shows that inequality among the poor is higher.

Foster-Greer-Thorbecke (1984) developed poverty measures that may be written as:

$$P_a = \frac{1}{n} \sum_{i=1}^q \left[\frac{z - y_i}{z} \right]^a$$

where :
 a = 0, 1, 2
 z = the poverty line
 y_i = Average expenditure per capita per month of the poor (i=1, 2, ..., q), y_i < z
 q = the number of poor
 n = the total population

- Jika $a=0$, diperoleh *Head Count Index (P0)*, jika $a=1$ diperoleh indeks kedalaman kemiskinan (*Poverty Gap Index-P1*) dan jika $a=2$ disebut indeks keparahan kemiskinan (*Poverty Severity Index-P2*).
- If $a=0$ is obtained *Head Count Index (P0)*, if $a=1$ is obtained *Poverty Gap Index-P1*, and if $a=2$ is obtained *Poverty Severity Index-P2*.
25. Indeks Pembangunan Manusia (IPM) menjelaskan bagaimana penduduk dapat mengakses hasil pembangunan dalam memperoleh pendapatan, kesehatan, pendidikan dan sebagainya. IPM diperkenalkan oleh UNDP pada tahun 1990 dan dipublikasikan secara berkala dalam laporan tahunan Human Development Report (HDR). IPM dibentuk oleh 3 (tiga) dimensi dasar: Umur panjang dan hidup sehat; pengetahuan; dan standar hidup layak.
 25. *The Human Development Index (HDI) explains how people can access development results in obtaining income, health, education and so forth. HDI was introduced by United Nations Development Programme (UNDP) in 1990 and published periodically in the annual report of the Human Development Report. HDI was formed by three basic dimensions: a long and healthy life; knowledge; and a decent standard of living.*
 26. Kegiatan pengumpulan data sosial dan ekonomi yang dilaksanakan secara rutin oleh BPS melalui Survei Sosial Ekonomi Nasional (Susenas).
 26. *Socioeconomic data collection activities are carried out regularly by the BPS-Statistics Indonesia through the National Socioeconomic Survey (Susenas).*
 27. Sejak tahun 2011 sampai dengan 2014, pengumpulan data Susenas Konsumsi Pengeluaran Rumah Tangga dilaksanakan secara triwulanan. Mulai tahun 2015 pengumpulan data Susenas dilakukan dua kali dalam setahun, yaitu pada Maret dan September.
 27. *Since 2011 to 2014, Susenas data collection of household consumption/expenditures was conducted quarterly. Starting in 2015, collecting of data Susenas carry out twice a year, in March and September.*
 28. Target sampel Susenas Maret
 28. *The March Susenas target sample*

- adalah 300.000 rumah tangga yang tersebar di seluruh kabupaten/kota di Indonesia. Target sampel Susenas pada bulan September adalah sebanyak 75.000 rumah tangga.
29. Data hasil pencacahan Susenas Maret dapat disajikan untuk tingkat nasional, provinsi, dan kabupaten/kota. Sedangkan untuk data hasil Susenas September hanya dapat disajikan untuk tingkat nasional dan provinsi.
30. Data konsumsi/pengeluaran yang dikumpulkan pada Susenas Maret dibagi menjadi dua kelompok, yaitu makanan dan bukan makanan. Jumlah komoditi makanan sebanyak 112 komoditi. Pengumpulan data kelompok makanan meliputi banyaknya komoditi yang dikonsumsi beserta nilai pengeluarannya.
31. Pengumpulan data pada sebagian besar kelompok bukan makanan hanya mencakup nilai pengeluaran barang yang dikonsumsi, kecuali beberapa jenis barang tertentu juga dikumpulkan kuantitasnya, seperti listrik, air, gas, dan bahan bakar minyak (BBM).
32. Referensi waktu survei yang digunakan adalah selama seminggu terakhir untuk
- covers 300.000 households spread out at all regency/municipality in Indonesia. The September Susenas target sample covers 75.000 households.*
29. *The result from Susenas data collection in March can be presented on national, provincial, and regency/municipality level estimates, while in September can be disseminated only for the national and provincial levels.*
30. *The consumption/expenditure data collected In March Susenas are divided into two groups, namely food and nonfood. The number of food commodity are 112 commodities. The food group data collection includes quantity and value of commodities consumed.*
31. *Data collection on mostly non food groups cover only the value of expenditures consumed except for certain commodities can also collected its quantity, such as the use of electricity, water, gas, and fuel oil (BBM).*
32. *The survey time reference period is previous week before enumeration date for food*

- konsumsi makanan dan sebulan atau setahun terakhir untuk konsumsi bukan makanan.
- consumption and last month or last year for non food consumption.*
33. Data ketersediaan konsumsi pangan per kapita bersumber dari perhitungan Neraca Bahan Makanan (NBM) Indonesia hasil kerjasama antara Badan Pusat Statistik dan Kementerian Pertanian.
33. *Data on the availability of per capita food consumption are from the Indonesia Food Balance Sheet computed by the BPS-Statistics Indonesia in collaboration with the Ministry of Agriculture.*
34. Metode yang dipakai untuk penyusunan NBM berpedoman pada buku rujukan yang diterbitkan oleh organisasi pangan seduni, yaitu Food Agriculture Organization (FAO).
34. *The FAO method is adopted to compute the Food Balance Sheet.*
35. Penyediaan pangan dalam negeri adalah produk dalam negeri ditambah dengan perubahan stok dan impor dikurangi dengan ekspor.
35. *Domestic food availability is defined as domestic production plus changes in stock and imports minus exports.*
36. Ketersediaan pangan untuk dikonsumsi penduduk terlebih dahulu dikurangi dengan bagian produksi yang digunakan untuk bibit, makanan ternak, industry dan yang tercecer.
36. *In compiling data on domestic food availability, the share of production for seeds, waste, residuals, animal feeds, and industrial use is first taken into account.*
37. Ketersediaan pangan per kapita adalah ketersediaan pangan dibagi dengan jumlah penduduk pertengahan tahun. Ketersediaan pangan per kapita bisa dalam bentuk kuantum maupun unsur gizi, yaitu kalori, protein dan lemak.
37. *Per capita food availability is total food availability divided by number of population in the middle of the year. It is presented in terms of quantity as well as nutrient content, such as calories, proteins, and fats.*

ULASAN**DESCRIPTION****Pendidikan**

Dalam bidang pendidikan, pada tahun 2020 Angka Partisipasi Kasar (APK) SD, SMP dan SMA sebesar 112,59; 83,76; 95,00 mengalami peningkatan dari tahun sebelumnya yaitu 114,05; 81,57; 94,99.

Angka Partisipasi Murni (APM) SD, SMP dan SMA pada tahun 2020 sebesar 99,11; 79,97; 75,69; mengalami peningkatan dari tahun 2019 yaitu 99,30; 78,34; 74,85.

Kesehatan

Fasilitas kesehatan merupakan salah satu tolak ukur dalam pencapaian pelaksanaan pembangunan di Kabupaten Bengkulu Tengah. Pada tahun 2020 terdapat satu buah rumah sakit pemerintah di wilayah Kabupaten Bengkulu Tengah. Sedangkan fasilitas kesehatan lainnya yakni puskesmas dan puskesmas pembantu sebanyak 20 dan 32.

Jumlah bayi lahir selama tahun 2020 sebanyak 2.006. Masih ada 2,34 persen bayi dengan Berat Badan Lahir Rendah (BBLR). Faktor kesehatan ibu sebelum dan selama hamil sangat mempengaruhi hal ini. Hal lain yang masih harus menjadi perhatian adalah sebanyak 70,64 persen bayi bergizi kurang atau sekitar 1.417 jiwa. Kekurangan gizi membuat bayi berpotensi mengalami gangguan

Education

In the field of education, in 2019 Gross Participation Rates (GPR) aged elementary, middle and high schools amounted to 112,59; 83,76; 95,00 increased from the previous year at 114,05; 81,57; 94,99.

The Net Enrollment Rate (NER) of elementary, middle and high schools in 2020 was 99,11; 79,97; 75,69; decreased compared to 2019 which was 99,30; 78,34; 74,85.

Health

Health facilities are one of benchmarks of the achievements on the implementation of development Bengkulu Tengah Regency. In 2020 there are one unit of government hospitals in Bengkulu Tengah Regency. On the other hand, there are other health facilities namely 20 public health centers and 32 secondary public health centers.

The number of babies born during 2020 was 2.006. There are still 2,34 percent of babies with Low Birth Weight (LBW). Maternal health factors before and during pregnancy greatly affect this. Another thing that still needs our attention is as much as 70,64 percent of infants with malnutrition or around 1.417 people. Malnutrition makes the baby potentially have long-term health problems, such as mental, emotional,

kesehatan jangka panjang, seperti gangguan mental, emosional, infeksi maupun fisik (stunting).

Di bidang Keluarga Berencana, berdasarkan data dari Dinas Pemberdayaan Perempuan, Perlindungan Anak, Pengendalian Penduduk dan Keluarga Berencana Kabupaten Bengkulu Tengah menunjukkan bahwa jumlah peserta KB aktif atau akseptor aktif di Kabupaten Bengkulu Tengah mengalami penurunan dibanding tahun 2019. Pada tahun 2020 jumlah akseptor aktif di Kabupaten Bengkulu Tengah sebanyak 20.275 pasangan sedangkan tahun 2019 sebanyak 21.200 pasangan.

Agama dan Sosial Lainnya

Jumlah agama yang dianut penduduk Kabupaten Bengkulu Tengah ada lima yaitu Islam, Kristen, Katholik, Hindu, dan Budha. Diantara agama-agama tersebut, Islam merupakan agama dengan jumlah pemeluk terbesar. Persentase penduduk yang beragama Islam sebesar 98,87 persen, Kristen sebesar 0,62 persen, Katholik sebesar 0,30 persen, Hindu sebesar 0,20 persen, dan Budha sebesar 0,01 persen.

Jumlah masjid yang terdapat di Kabupaten Bengkulu Tengah sebanyak 223, mushollah 83, gereja katholik 10 dan pura ada 1.

infections or physical (stunting).

In the sector of family planning (KB), based on data from Regional Office of Women's Empowerment, Children's Services, Population Control and Family Planning of Bengkulu Tengah Regency, it shows that the number of active members of family planning or active acceptors in Bengkulu Tengah Regency have decreased compared to 2019. In 2020 the number of active acceptors in Bengkulu Tengah Regency is as many as 20.275 pairs while in 2019 as many as 21.200 pairs.

Religion and Other Social Affairs

There are five religions affiliated by population in Bengkulu Tengah Regency; i.e. Islam, Christianity, Catholicism, Hinduism, and Buddhism. Among these religions, Islam is a religion with the largest number of followers. Population percentage of Muslim are 98,87 percent, Christian are 0,62 percent, Catholic are 0,30 percent, Hindu are 0,20 percent and Buddhist are 0,01 percent.

The number of mosque in Bengkulu Tengah Regency reaches 223, mushollah 83, catholic church 10, and temple 1.

Kemiskinan

Jumlah penduduk miskin di Kabupaten Bengkulu Tengah pada bulan Maret 2020 sebesar 10,79 ribu jiwa atau 9,30 persen. Dibandingkan dengan penduduk miskin pada bulan yang sama pada tahun sebelumnya yang berjumlah 10,06 ribu jiwa atau 8,80 persen, berarti jumlah penduduk miskin di Kabupaten Bengkulu Tengah mengalami peningkatan 0,73 ribu jiwa.

Garis kemiskinan tahun 2020 (Maret) sebesar Rp. 431.688,00 naik dibanding tahun 2019 (Maret) sebesar Rp. 406.137,00.

Kriminalitas

Di bidang keamanan, jumlah tindak pidana disajikan menurut bulan. Secara umum jumlah tindak kejahatan pada tahun 2020 sebanyak 83 kasus.

Poverty

The number of poor people in Bengkulu Tengah Regency in March 2020 reaches 10,79 thousand, or 9,30 percent. Compared to the number of poor people in the same month in the previous year, amounting to 10,06 thousand or 8,80 percent, meaning the number of poor people in Bengkulu Tengah Regency decreases by 0,73 thousand.

The poverty line in 2020 (March) amounted to Rp. 431.688,00 increases compared with 2019 (March) that Rp. 406.137,00.

Crime

In the sector of security, the number of crimes are presented by month. In general the number of crimes in 2020 are 83 cases.

4.1 PENDIDIKAN EDUCATION

Tabel
Table 4.1.1

Jumlah Sekolah, Guru, dan Murid Taman Kanak-Kanak (TK) di Bawah Kementerian Pendidikan dan Kebudayaan Menurut Kecamatan di Kabupaten Bengkulu Tengah, 2019/2020 dan 2020/2021
Number of Schools, Teachers, and Pupils in Kindergarten Under The Ministry of Education and Culture by Subdistrict in Bengkulu Tengah Regency, 2019/2020 and 2020/2021

Kecamatan Subdistrict	Sekolah/Schools					
	Negeri/Public		Swasta/Private		Jumlah/Total	
	2019/2020	2020/2021	2019/2020	2020/2021	2019/2020	2020/2021
(1)	(2)	(3)	(4)	(5)	(6)	(7)
Talang Empat ²	-	2	29	6	29	8
Semidang Lagan ³	...	-	...	-	...	-
Karang Tinggi ²	-	-	15	1	15	1
Taba Penanjung ²	-	-	15	2	15	2
Merigi Kelindang	-	-	11	-	11	-
Pagar Jati	-	-	12	1	12	1
Merigi Sakti	-	-	11	1	11	1
Pondok Kelapa	-	-	30	7	30	7
Pondok Kubang	-	-	9	1	9	1
Pematang Tiga	-	-	8	2	8	2
Bang Haji	-	-	6	-	6	-
Bengkulu Tengah	-	2	146	21	146	23

Lanjutan Tabel/*Continued Table 4.1.1*

Kecamatan Subdistrict	Guru ¹ /Teachers ¹					
	Negeri/Public		Swasta/Private		Jumlah/Total	
	2019/2020	2020/2021	2019/2020	2020/2021	2019/2020	2020/2021
(1)	(8)	(9)	(10)	(11)	(12)	(13)
Talang Empat ²	-	10	114	21	114	31
Semidang Lagan ³	...	-	...	-	...	-
Karang Tinggi ²	-	-	53	4	53	4
Taba Penanjung ²	-	-	38	9	38	9
Merigi Kelindang	-	-	48	-	48	-
Pagar Jati	-	-	46	5	46	5
Merigi Sakti	-	-	35	4	35	4
Pondok Kelapa	-	-	116	24	116	24
Pondok Kubang	-	-	30	2	30	2
Pematang Tiga	-	-	39	3	39	3
Bang Haji	-	-	19	-	19	-
Bengkulu Tengah	-	10	538	72	538	82

Lanjutan Tabel/*Continued Table 4.1.1*

Kecamatan Subdistrict	Murid/Students					
	Negeri/Public		Swasta/Private		Jumlah/Total	
	2019/2020	2020/2021	2019/2020	2020/2021	2019/2020	2020/2021
(1)	(14)	(15)	(16)	(17)	(18)	(19)
Talang Empat ²	-	47	592	168	592	215
Semidang Lagan ³	...	-	...	-	...	-
Karang Tinggi ²	-	-	322	44	322	44
Taba Penanjung ²	-	-	240	38	240	38
Merigi Kelindang	-	-	216	-	216	-
Pagar Jati	-	-	270	26	270	26
Merigi Sakti	-	-	222	21	222	21
Pondok Kelapa	-	-	663	161	663	161
Pondok Kubang	-	-	183	33	183	33
Pematang Tiga	-	-	120	50	120	50
Bang Haji	-	-	98	-	98	-
Bengkulu Tengah	-	47	2 926	541	2 926	588

Catatan/Note: ¹ Jumlah guru termasuk kepala sekolah dan guru/*The total of teachers including headmaster and teacher*

² Kecamatan induk Kecamatan Semidang Lagan/*The parents subdistricts of Semidang Lagan Subdistrict*

³ Data masih tergabung dengan kecamatan induk/*Data associated with the parent subdistricts*

Sumber/Source: Kementerian Pendidikan dan Kebudayaan, Data Semester Ganjil/*Ministry of Educations and Culture, Odd Semester Data*

Tabel
Table 4.1.2**Jumlah Sekolah, Guru, dan Murid Raudatul Athfal (RA)
di Bawah Kementerian Agama Menurut Kecamatan di
Kabupaten Bengkulu Tengah, 2018/2019 dan 2019/2020**
**Number of Schools, Teachers, and Pupils in Raudatul Athfal
(RA) Under The Ministry of Religious Affairs by Subdistrict in
Bengkulu Tengah Regency, 2018/2019 and 2019/2020**

Kecamatan Subdistrict	Sekolah/Schools		Guru/Teachers		Murid/Pupils	
	2018/2019	2019/2020	2018/2019	2019/2020	2018/2019	2019/2020
(1)	(2)	(3)	(4)	(5)	(6)	(7)
Talang Empat	-	-	-	-	-	-
Semidang Lagan	...	-	...	-	...	-
Karang Tinggi	-	-	-	-	-	-
Taba Penanjung	2	1	4	2	21	10
Merigi Kelindang	-	2	-	4	-	20
Pagar Jati	1	1	3	6	5	15
Merigi Sakti	-	-	-	-	-	-
Pondok Kelapa	4	4	18	20	181	187
Pondok Kubang	-	-	-	-	-	-
Pematang Tiga	-	-	-	-	-	-
Bang Haji	1	1	3	3	14	4
Bengkulu Tengah	8	9	28	35	221	236

Catatan/Note: ...

Sumber/Source: Kementerian Agama, EMIS, Data Semester Ganjil Laporan Sampai Dengan 15 Maret 2020/Ministry of Religious Affairs, EMIS, Odd Semester Report Data Up to March 15th, 2020

Tabel
Table 4.1.3

Jumlah Sekolah, Guru, dan Murid Sekolah Dasar (SD) di Bawah Kementerian Pendidikan dan Kebudayaan Menurut Kecamatan di Kabupaten Bengkulu Tengah, 2019/2020 dan 2020/2021
Number of Schools, Teachers, and Pupils in Primary Schools Under The Ministry of Education and Culture by Subdistrict in Bengkulu Tengah Regency, 2019/2020 and 2020/2021

Kecamatan Subdistrict	Sekolah/Schools					
	Negeri/Public		Swasta/Private		Jumlah/Total	
	2019/2020	2020/2021	2019/2020	2020/2021	2019/2020	2020/2021
(1)	(2)	(3)	(4)	(5)	(6)	(7)
Talang Empat ²	7	7	-	-	7	7
Semidang Lagan ³
Karang Tinggi ²	11	11	-	-	11	11
Taba Penanjung ²	13	13	-	-	13	13
Merigi Kelindang	8	8	-	-	8	8
Pagar Jati	6	6	-	-	6	6
Merigi Sakti	8	8	-	-	8	8
Pondok Kelapa	18	18	1	1	19	19
Pondok Kubang	9	9	-	-	9	9
Pematang Tiga	7	7	-	-	7	7
Bang Haji	5	5	-	-	5	5
Bengkulu Tengah	92	92	1	1	93	93

Lanjutan Tabel/Continued Table 4.1.3

Kecamatan Subdistrict	Guru ¹ /Teachers ¹					
	Negeri/Public		Swasta/Private		Jumlah/Total	
	2019/2020	2020/2021	2019/2020	2020/2021	2019/2020	2020/2021
(1)	(8)	(9)	(10)	(11)	(12)	(13)
Talang Empat ²	124	126	-	-	124	126
Semidang Lagan ³
Karang Tinggi ²	119	124	-	-	119	124
Taba Penanjung ²	119	118	-	-	119	118
Merigi Kelindang	65	67	-	-	65	67
Pagar Jati	57	56	-	-	57	56
Merigi Sakti	80	80	-	-	80	80
Pondok Kelapa	197	201	10	10	207	211
Pondok Kubang	77	76	-	-	77	76
Pematang Tiga	74	71	-	-	74	71
Bang Haji	58	58	-	-	58	58
Bengkulu Tengah	970	977	10	10	980	987

Lanjutan Tabel/*Continued Table 4.1.3*

Kecamatan Subdistrict	Murid/Students					
	Negeri/Public		Swasta/Private		Jumlah/Total	
	2019/2020	2020/2021	2019/2020	2020/2021	2019/2020	2020/2021
(1)	(14)	(15)	(16)	(17)	(18)	(19)
Talang Empat ²	1 688	1 645	-	-	1 688	1 645
Semidang Lagan ³
Karang Tinggi ²	1 562	1 524	-	-	1 562	1 524
Taba Penanjung ²	1 476	1 459	-	-	1 476	1 459
Merigi Kelindang	770	735	-	-	770	735
Pagar Jati	541	508	-	-	541	508
Merigi Sakti	810	765	-	-	810	765
Pondok Kelapa	2 950	2 833	93	113	3 043	2 946
Pondok Kubang	618	624	-	-	618	624
Pematang Tiga	918	877	-	-	918	877
Bang Haji	482	494	-	-	482	494
Bengkulu Tengah	11 815	11 464	93	113	11 908	11 577

Catatan/Note: ¹ Jumlah guru termasuk kepala sekolah dan guru/The total of teachers including headmaster and teacher

² Kecamatan induk Kecamatan Semidang Lagan/The parents subdistricts of Semidang Lagan Subdistrict

³ Data masih tergabung dengan kecamatan induk/Data associated with the parent subdistricts

Sumber/Source: Kementerian Pendidikan dan Kebudayaan, Data Semester Ganjil/Ministry of Educations and Culture, Odd Semester Data

Tabel 4.1.4 **Jumlah Sekolah, Guru, dan Murid Madrasah Ibtidaiyah (MI) di Bawah Kementerian Agama Menurut Kecamatan di Kabupaten Bengkulu Tengah, 2018/2019 dan 2019/2020**
Number of Schools, Teachers, and Pupils in Madrasah Ibtidaiyah (MI) Under The Ministry of Religious Affairs by Subdistrict in Bengkulu Tengah Regency, 2018/2019 and 2019/2020

Kecamatan Subdistrict	Sekolah/Schools					
	Negeri/Public		Swasta/Private		Jumlah/Total	
	2018/2019	2019/2020	2018/2019	2019/2020	2018/2019	2019/2020
(1)	(2)	(3)	(4)	(5)	(6)	(7)
Talang Empat	-	-	2	2	2	2
Semidang Lagan	...	-	...	-	...	-
Karang Tinggi	1	1	-	1	1	2
Taba Penanjung	-	-	-	-	-	-
Merigi Kelindang	-	-	2	2	2	2
Pagar Jati	1	1	2	1	3	2
Merigi Sakti	-	-	-	-	-	-
Pondok Kelapa	1	1	2	2	3	3
Pondok Kubang	2	2	-	-	2	2
Pematang Tiga	-	-	1	1	1	1
Bang Haji	-	-	2	2	2	2
Bengkulu Tengah	5	5	11	11	16	16

Lanjutan Tabel/*Continued Table 4.1.4*

Kecamatan Subdistrict	Guru ¹ /Teachers ¹					
	Negeri/Public		Swasta/Private		Jumlah/Total	
	2018/2019	2019/2020	2018/2019	2019/2020	2018/2019	2019/2020
(1)	(8)	(9)	(10)	(11)	(12)	(13)
Talang Empat	-	-	25	22	25	22
Semidang Lagan	...	-	...	-	...	-
Karang Tinggi	16	19	-	9	16	28
Taba Penanjung	-	-	-	-	-	-
Merigi Kelindang	-	-	17	16	17	16
Pagar Jati	13	15	8	12	21	27
Merigi Sakti	-	-	-	-	-	-
Pondok Kelapa	16	12	7	19	23	31
Pondok Kubang	27	38	-	-	27	38
Pematang Tiga	-	-	11	17	11	17
Bang Haji	-	-	21	17	21	17
Bengkulu Tengah	72	84	89	112	161	196

Lanjutan Tabel/Continued Table 4.1.4

Kecamatan Subdistrict	Murid/Students					
	Negeri/Public		Swasta/Private		Jumlah/Total	
	2018/2019	2019/2020	2018/2019	2019/2020	2018/2019	2019/2020
(1)	(14)	(15)	(16)	(17)	(18)	(19)
Talang Empat	-	-	131	131	131	131
Semidang Lagan	...	-	...	-	...	-
Karang Tinggi	157	177	-	75	157	252
Taba Penanjung	-	-	-	-	-	-
Merigi Kelindang	-	-	81	99	81	99
Pagar Jati	96	81	26	44	122	125
Merigi Sakti	-	-	-	-	-	-
Pondok Kelapa	173	180	63	224	236	404
Pondok Kubang	266	278	-	-	266	278
Pematang Tiga	-	-	90	92	90	92
Bang Haji	-	-	248	253	248	253
Bengkulu Tengah	692	716	639	918	1 331	1 634

Catatan/Note: ¹ Jumlah guru termasuk kepala sekolah dan guru/The total of teachers including headmaster and teacher
 Sumber/Source: Kementerian Agama, EMIS, Data Semester Ganjil Laporan Sampai Dengan 15 Maret 2020/Ministry of Religious Affairs, EMIS, Odd Semester Report Data Up to March 15th, 2020

Tabel
Table 4.1.5

Jumlah Sekolah, Guru, dan Murid Sekolah Menengah Pertama (SMP) di Bawah Kementerian Pendidikan dan Kebudayaan Menurut Kecamatan di Kabupaten Bengkulu Tengah, 2019/2020 dan 2020/2021
Number of Schools, Teachers, and Pupils in Junior High Schools Under The Ministry of Education and Culture by Subdistrict in Bengkulu Tengah Regency, 2019/2020 and 2020/2021

Kecamatan Subdistrict	Sekolah/Schools					
	Negeri/Public		Swasta/Private		Jumlah/Total	
	2019/2020	2020/2021	2019/2020	2020/2021	2019/2020	2020/2021
(1)	(2)	(3)	(4)	(5)	(6)	(7)
Talang Empat ²	4	4	-	-	4	4
Semidang Lagan ³
Karang Tinggi ²	4	4	-	-	4	4
Taba Penanjung ²	5	5	-	-	5	5
Merigi Kelindang	3	3	-	-	3	3
Pagar Jati	2	2	-	-	2	2
Merigi Sakti	2	2	-	-	2	2
Pondok Kelapa	6	6	-	-	6	6
Pondok Kubang	2	2	1	1	3	3
Pematang Tiga	2	2	-	-	2	2
Bang Haji	2	2	-	-	2	2
Bengkulu Tengah	32	32	1	1	33	33

Lanjutan Tabel/*Continued Table 4.1.5*

Kecamatan Subdistrict	Guru ¹ /Teachers ¹					
	Negeri/Public		Swasta/Private		Jumlah/Total	
	2019/2020	2020/2021	2019/2020	2020/2021	2019/2020	2020/2021
(1)	(8)	(9)	(10)	(11)	(12)	(13)
Talang Empat ²	103	102	-	-	103	102
Semidang Lagan ³
Karang Tinggi ²	74	74	-	-	74	74
Taba Penanjung ²	73	79	-	-	73	79
Merigi Kelindang	38	44	-	-	38	44
Pagar Jati	28	27	-	-	28	27
Merigi Sakti	35	37	-	-	35	37
Pondok Kelapa	139	143	-	-	139	143
Pondok Kubang	24	23	13	10	37	33
Pematang Tiga	35	36	-	-	35	36
Bang Haji	36	38	-	-	36	38
Bengkulu Tengah	585	613	13	10	598	613

Lanjutan Tabel/*Continued Table* 4.1.5

Kecamatan Subdistrict	Murid/Students					
	Negeri/Public		Swasta/Private		Jumlah/Total	
	2019/2020	2020/2021	2019/2020	2020/2021	2019/2020	2020/2021
(1)	(14)	(15)	(16)	(17)	(18)	(19)
Talang Empat ²	966	931	-	-	966	931
Semidang Lagan ³
Karang Tinggi ²	601	598	-	-	601	598
Taba Penanjung ²	517	512	-	-	517	512
Merigi Kelindang	434	422	-	-	434	422
Pagar Jati	150	130	-	-	150	130
Merigi Sakti	388	361	-	-	388	361
Pondok Kelapa	1 534	1 473	-	-	1 534	1 473
Pondok Kubang	173	157	198	295	371	452
Pematang Tiga	317	308	-	-	317	308
Bang Haji	274	251	-	-	274	251
Bengkulu Tengah	5 354	5 143	198	295	5 552	5 438

Catatan/*Note*: ¹ Jumlah guru termasuk kepala sekolah dan guru/*The total of teachers including headmaster and teacher*

² Kecamatan induk Kecamatan Semidang Lagan/*The parents subdistricts of Semidang Lagan Subdistrict*

³ Data masih tergabung dengan kecamatan induk/*Data associated with the parent subdistricts*

Sumber/*Source*: Kementerian Pendidikan dan Kebudayaan, Data Semester Ganjil/*Ministry of Educations and Culture, Odd Semester Data*

Tabel
Table 4.1.6

Jumlah Sekolah, Guru, dan Murid Madrasah Tsanawiyah (MTs) di Bawah Kementerian Agama Menurut Kecamatan di Kabupaten Bengkulu Tengah, 2018/2019 dan 2019/2020

Number of Schools, Teachers, and Pupils in Madrasah Tsanawiyah (MTs) Under The Ministry of Religious Affairs by Subdistrict in Bengkulu Tengah Regency, 2018/2019 and 2019/2020

Kecamatan Subdistrict	Sekolah/Schools					
	Negeri/Public		Swasta/Private		Jumlah/Total	
	2018/2019	2019/2020	2018/2019	2019/2020	2018/2019	2019/2020
(1)	(2)	(3)	(4)	(5)	(6)	(7)
Talang Empat	-	-	2	1	2	1
Semidang Lagan	...	-	...	-	...	-
Karang Tinggi	-	-	-	1	-	1
Taba Penanjung	1	1	-	-	1	1
Merigi Kelindang	-	-	-	-	-	-
Pagar Jati	1	1	-	-	1	1
Merigi Sakti	-	-	-	-	-	-
Pondok Kelapa	-	-	2	2	2	2
Pondok Kubang	-	-	3	2	3	2
Pematang Tiga	-	-	-	-	-	-
Bang Haji	-	-	1	2	1	2
Bengkulu Tengah	2	2	8	8	10	10

Lanjutan Tabel/*Continued Table 4.1.6*

Kecamatan Subdistrict	Guru ¹ /Teachers ¹					
	Negeri/Public		Swasta/Private		Jumlah/Total	
	2018/2019	2019/2020	2018/2019	2019/2020	2018/2019	2019/2020
(1)	(8)	(9)	(10)	(11)	(12)	(13)
Talang Empat	-	-	30	13	30	13
Semidang Lagan	...	-	...	-	...	-
Karang Tinggi	-	-	-	11	-	11
Taba Penanjung	20	21	-	-	20	21
Merigi Kelindang	-	-	-	-	-	-
Pagar Jati	19	19	-	-	19	19
Merigi Sakti	-	-	-	-	-	-
Pondok Kelapa	-	-	47	22	47	22
Pondok Kubang	-	-	38	30	38	30
Pematang Tiga	-	-	-	-	-	-
Bang Haji	-	-	11	17	11	17
Bengkulu Tengah	39	40	126	93	165	133

Lanjutan Tabel/*Continued Table 4.1.6*

Kecamatan Subdistrict	Murid/Students					
	Negeri/Public		Swasta/Private		Jumlah/Total	
	2018/2019	2019/2020	2018/2019	2019/2020	2018/2019	2019/2020
(1)	(14)	(15)	(16)	(17)	(18)	(19)
Talang Empat	-	-	153	108	153	108
Semidang Lagan	...	-	...	-	...	-
Karang Tinggi	-	-	-	95	-	95
Taba Penanjung	131	135	-	-	131	135
Merigi Kelindang	-	-	-	-	-	-
Pagar Jati	102	132	-	-	102	132
Merigi Sakti	-	-	-	-	-	-
Pondok Kelapa	-	-	484	631	484	631
Pondok Kubang	-	-	311	198	311	198
Pematang Tiga	-	-	-	-	-	-
Bang Haji	-	-	43	124	43	124
Bengkulu Tengah	233	267	991	1 156	1 224	1 423

Catatan/Note: ¹ Jumlah guru termasuk kepala sekolah dan guru/The total of teachers including headmaster and teacher

Sumber/Source: Kementerian Agama, EMIS, Data Semester Ganjil Laporan Sampai Dengan 15 Maret 2020/Ministry of Religious Affairs, EMIS, Odd Semester Report Data Up to March 15th, 2020

Tabel
Table 4.1.7

Jumlah Sekolah, Guru, dan Murid Sekolah Menengah Atas (SMA) di Bawah Kementerian Pendidikan dan Kebudayaan Menurut Kecamatan di Kabupaten Bengkulu Tengah, 2019/2020 dan 2020/2021
Number of Schools, Teachers, and Pupils in Senior High Schools Under The Ministry of Education and Culture by Subdistrict in Bengkulu Tengah Regency, 2019/2020 and 2020/2021

Kecamatan Subdistrict	Sekolah/Schools					
	Negeri/Public		Swasta/Private		Jumlah/Total	
	2019/2020	2020/2021	2019/2020	2020/2021	2019/2020	2020/2021
(1)	(2)	(3)	(4)	(5)	(6)	(7)
Talang Empat	2	2	1	1	3	3
Semidang Lagan	-	-	-	-	-	-
Karang Tinggi	1	1	-	-	1	1
Taba Penanjung	1	1	-	-	1	1
Merigi Kelindang	-	-	-	-	-	-
Pagar Jati	1	1	-	-	1	1
Merigi Sakti	-	-	-	-	-	-
Pondok Kelapa	1	1	-	-	1	1
Pondok Kubang	-	-	1	1	1	1
Pematang Tiga	1	1	-	-	1	1
Bang Haji	-	-	-	-	-	-
Bengkulu Tengah	7	7	2	2	9	9

Lanjutan Tabel/Continued Table 4.1.7

Kecamatan Subdistrict	Guru ¹ /Teachers ¹					
	Negeri/Public		Swasta/Private		Jumlah/Total	
	2019/2020	2020/2021	2019/2020	2020/2021	2019/2020	2020/2021
(1)	(8)	(9)	(10)	(11)	(12)	(13)
Talang Empat	86	89	7	7	93	96
Semidang Lagan	-	-	-	-	-	-
Karang Tinggi	35	32	-	-	35	32
Taba Penanjung	27	27	-	-	27	27
Merigi Kelindang	-	-	-	-	-	-
Pagar Jati	34	34	-	-	34	34
Merigi Sakti	-	-	-	-	-	-
Pondok Kelapa	59	60	-	-	59	60
Pondok Kubang	-	-	2	3	2	3
Pematang Tiga	20	21	-	-	20	21
Bang Haji	-	-	-	-	-	-
Bengkulu Tengah	261	263	9	10	270	273

Lanjutan Tabel/*Continued Table 4.1.7*

Kecamatan Subdistrict	Murid/Students					
	Negeri/Public		Swasta/Private		Jumlah/Total	
	2019/2020	2020/2021	2019/2020	2020/2021	2019/2020	2020/2021
(1)	(14)	(15)	(16)	(17)	(18)	(19)
Talang Empat	1 015	1 061	83	76	1 098	1 137
Semidang Lagan	-	-	-	-	-	-
Karang Tinggi	346	372	-	-	346	372
Taba Penanjung	352	357	-	-	352	357
Merigi Kelindang	-	-	-	-	-	-
Pagar Jati	337	343	-	-	337	343
Merigi Sakti	-	-	-	-	-	-
Pondok Kelapa	820	866	-	-	820	866
Pondok Kubang	-	-	32	96	32	96
Pematang Tiga	129	135	-	-	129	135
Bang Haji	-	-	-	-	-	-
Bengkulu Tengah	2 999	3 134	115	172	3 114	3 306

Catatan/Note: ¹ Jumlah guru termasuk kepala sekolah dan guru/*The total of teachers including headmaster and teacher*

Sumber/Source: Kementerian Pendidikan dan Kebudayaan, Data Semester Ganjil/*Ministry of Educations and Culture, Odd Semester Data*

Tabel
Table 4.1.8

Jumlah Sekolah, Guru, dan Murid Sekolah Menengah Kejuruan (SMK) di Bawah Kementerian Pendidikan dan Kebudayaan Menurut Kecamatan di Kabupaten Bengkulu Tengah, 2019/2020 dan 2020/2021
Number of Schools, Teachers, and Pupils in Vocational High Schools Under The Ministry of Education and Culture by Subdistrict in Bengkulu Tengah Regency, 2019/2020 and 2020/2021

Kecamatan Subdistrict	Sekolah/Schools					
	Negeri/Public		Swasta/Private		Jumlah/Total	
	2019/2020	2020/2021	2019/2020	2020/2021	2019/2020	2020/2021
(1)	(2)	(3)	(4)	(5)	(6)	(7)
Talang Empat	-	-	-	-	-	-
Semidang Lagan	-	-	-	-	-	-
Karang Tinggi	-	-	1	1	1	1
Taba Penanjung	-	-	-	-	-	-
Merigi Kelindang	-	-	1	1	1	1
Pagar Jati	-	-	-	-	-	-
Merigi Sakti	-	-	-	-	-	-
Pondok Kelapa	1	1	-	-	1	1
Pondok Kubang	1	1	1	1	2	2
Pematang Tiga	1	1	-	-	1	1
Bang Haji	-	-	-	-	-	-
Bengkulu Tengah	3	3	3	3	6	6

Lanjutan Tabel/*Continued Table 4.1.8*

Kecamatan Subdistrict	Guru ¹ /Teachers ¹					
	Negeri/Public		Swasta/Private		Jumlah/Total	
	2019/2020	2020/2021	2019/2020	2020/2021	2019/2020	2020/2021
(1)	(8)	(9)	(10)	(11)	(12)	(13)
Talang Empat	-	-	-	-	-	-
Semidang Lagan	-	-	-	-	-	-
Karang Tinggi	-	-	15	16	15	16
Taba Penanjung	-	-	-	-	-	-
Merigi Kelindang	-	-	2	2	2	2
Pagar Jati	-	-	-	-	-	-
Merigi Sakti	-	-	-	-	-	-
Pondok Kelapa	50	55	-	-	50	55
Pondok Kubang	14	16	3	5	17	21
Pematang Tiga	28	31	-	-	28	31
Bang Haji	-	-	-	-	-	-
Bengkulu Tengah	92	102	20	23	112	125

Lanjutan Tabel/*Continued Table 4.1.8*

Kecamatan Subdistrict	Murid/Students					
	Negeri/Public		Swasta/Private		Jumlah/Total	
	2019/2020	2020/2021	2019/2020	2020/2021	2019/2020	2020/2021
(1)	(14)	(15)	(16)	(17)	(18)	(19)
Talang Empat	-	-	-	-	-	-
Semidang Lagan	-	-	-	-	-	-
Karang Tinggi	-	-	83	82	83	82
Taba Penanjung	-	-	-	-	-	-
Merigi Kelindang	-	-	43	54	43	54
Pagar Jati	-	-	-	-	-	-
Merigi Sakti	-	-	-	-	-	-
Pondok Kelapa	419	430	-	-	419	430
Pondok Kubang	38	68	27	92	65	160
Pematang Tiga	251	239	-	-	251	239
Bang Haji	-	-	-	-	-	-
Bengkulu Tengah	708	737	153	228	861	965

Catatan/Note: ¹ Jumlah guru termasuk kepala sekolah dan guru/The total of teachers including headmaster and teacher

Sumber/Source: Kementerian Pendidikan dan Kebudayaan, Data Semester Ganjil/Ministry of Educations and Culture, Odd Semester Data

Tabel
Table 4.1.9

Jumlah Sekolah, Guru, dan Murid Madrasah Aliyah (MA) di Bawah Kementerian Agama Menurut Kecamatan di Kabupaten Bengkulu Tengah, 2018/2019 dan 2019/2020
Number of Schools, Teachers, and Pupils in Madrasah Aliyah (MA) Under The Ministry of Religious Affairs by Subdistrict in Bengkulu Tengah Regency, 2018/2019 and 2019/2020

Kecamatan Subdistrict	Sekolah/Schools					
	Negeri/Public		Swasta/Private		Jumlah/Total	
	2018/2019	2019/2020	2018/2019	2019/2020	2018/2019	2019/2020
(1)	(2)	(3)	(4)	(5)	(6)	(7)
Talang Empat	NA	-	NA	1	NA	1
Semidang Lagan	...	-	...	-	...	-
Karang Tinggi	NA	1	NA	-	NA	1
Taba Penanjung	NA	-	NA	1	NA	1
Merigi Kelindang	NA	-	NA	1	NA	1
Pagar Jati	NA	-	NA	1	NA	1
Merigi Sakti	NA	-	NA	-	NA	-
Pondok Kelapa	NA	-	NA	2	NA	2
Pondok Kubang	NA	-	NA	1	NA	1
Pematang Tiga	NA	-	NA	-	NA	-
Bang Haji	NA	-	NA	-	NA	-
Bengkulu Tengah	NA	1	NA	7	NA	8

Lanjutan Tabel/Continued Table 4.1.9

Kecamatan Subdistrict	Guru ¹ /Teachers ¹					
	Negeri/Public		Swasta/Private		Jumlah/Total	
	2018/2019	2019/2020	2018/2019	2019/2020	2018/2019	2019/2020
(1)	(8)	(9)	(10)	(11)	(12)	(13)
Talang Empat	NA	-	NA	25	NA	25
Semidang Lagan	...	-	...	-	...	-
Karang Tinggi	NA	22	NA	-	NA	22
Taba Penanjung	NA	-	NA	19	NA	19
Merigi Kelindang	NA	-	NA	3	NA	3
Pagar Jati	NA	-	NA	18	NA	18
Merigi Sakti	NA	-	NA	-	NA	-
Pondok Kelapa	NA	-	NA	40	NA	40
Pondok Kubang	NA	-	NA	16	NA	16
Pematang Tiga	NA	-	NA	-	NA	-
Bang Haji	NA	-	NA	-	NA	-
Bengkulu Tengah	NA	22	NA	121	NA	143

Lanjutan Tabel/*Continued Table* 4.1.9

Kecamatan Subdistrict	Murid/Students					
	Negeri/Public		Swasta/Private		Jumlah/Total	
	2018/2019	2019/2020	2018/2019	2019/2020	2018/2019	2019/2020
(1)	(14)	(15)	(16)	(17)	(18)	(19)
Talang Empat	NA	-	NA	125	NA	125
Semidang Lagan	...	-	...	-	...	-
Karang Tinggi	NA	171	NA	-	NA	171
Taba Penanjung	NA	-	NA	58	NA	58
Merigi Kelindang	NA	-	NA	137	NA	137
Pagar Jati	NA	-	NA	95	NA	95
Merigi Sakti	NA	-	NA	-	NA	-
Pondok Kelapa	NA	-	NA	329	NA	329
Pondok Kubang	NA	-	NA	129	NA	129
Pematang Tiga	NA	-	NA	-	NA	-
Bang Haji	NA	-	NA	-	NA	-
Bengkulu Tengah	NA	171	NA	873	NA	1 044

Catatan/Note: ¹ Jumlah guru termasuk kepala sekolah dan guru/*The total of teachers including headmaster and teacher*

² Kecamatan induk Kecamatan Semidang Lagan/*The parents subdistricts of Semidang Lagan Subdistrict*

³ Data masih tergabung dengan kecamatan induk/*Data associated with the parent subdistricts*

Sumber/Source: Kementerian Agama, EMIS, Data Semester Ganjil Laporan Sampai Dengan 15 Maret 2020/*Ministry of Religious Affairs, EMIS, Odd Semester Report Data Up to March 15th, 2020*

Tabel 4.1.10 Jumlah Desa¹/Kelurahan yang Memiliki Fasilitas Sekolah Menurut Kecamatan dan Tingkat Pendidikan di Kabupaten Bengkulu Tengah, 2018–2020
Number of Villages¹ Having Educational Facilities by Subdistrict and Educational Level in Bengkulu Tengah Regency, 2018–2020

Kecamatan Subdistrict	SD ² Primary School ²		
	2018	2019	2020
(1)	(2)	(3)	(4)
Talang Empat	5	6	7
Semidang Lagan	6	6	6
Karang Tinggi	10	10	10
Taba Penanjung	11	11	11
Merigi Kelindang	10	10	11
Pagar Jati	8	8	8
Merigi Sakti	8	8	8
Pondok Kelapa	16	16	16
Pondok Kubang	9	9	9
Pematang Tiga	8	8	8
Bang Haji	8	6	7
Bengkulu Tengah	99	98	101

Lanjutan Tabel/*Continued Table* 4.1.10

Kecamatan Subdistrict	SMP ³ Junior High School ^P		
	2018	2019	2020
(1)	(5)	(6)	(7)
Talang Empat	4	5	6
Semidang Lagan	3	3	3
Karang Tinggi	3	4	4
Taba Penanjung	4	4	4
Merigi Kelindang	3	3	3
Pagar Jati	4	3	3
Merigi Sakti	2	2	2
Pondok Kelapa	7	7	7
Pondok Kubang	4	4	5
Pematang Tiga	2	2	2
Bang Haji	4	4	4
Bengkulu Tengah	40	41	43

Lanjutan Tabel/*Continued Table* 4.1.10

Kecamatan Subdistrict	SMA ⁴ Senior High School ⁴		
	2018	2019	2020
(1)	(8)	(9)	(10)
Talang Empat	3	4	5
Semidang Lagan	1	1	-
Karang Tinggi	2	2	2
Taba Penanjung	2	2	2
Merigi Kelindang	1	1	1
Pagar Jati	2	2	2
Merigi Sakti	-	-	-
Pondok Kelapa	2	2	2
Pondok Kubang	1	2	2
Pematang Tiga	1	1	1
Bang Haji	-	-	-
Bengkulu Tengah	15	17	17

Lanjutan Tabel/*Continued Table 4.1.10*

Kecamatan Subdistrict	SMK Vocational School		
	2018	2019	2020
(1)	(11)	(12)	(13)
Talang Empat	-	-	-
Semidang Lagan	-	1	-
Karang Tinggi	1	1	1
Taba Penanjung	-	-	-
Merigi Kelindang	-	1	1
Pagar Jati	-	-	-
Merigi Sakti	-	-	-
Pondok Kelapa	1	1	1
Pondok Kubang	1	2	2
Pematang Tiga	-	1	-
Bang Haji	1	1	1
Bengkulu Tengah	4	8	6

Lanjutan Tabel/Continued Table 4.1.10

Kecamatan Subdistrict	Perguruan Tinggi University		
	2018	2019	2020
(1)	(14)	(15)	(16)
Talang Empat	-	-	-
Semidang Lagan	-	-	-
Karang Tinggi	-	-	-
Taba Penanjung	-	-	-
Merigi Kelindang	-	-	-
Pagar Jati	-	-	-
Merigi Sakti	-	-	-
Pondok Kelapa	-	-	-
Pondok Kubang	-	-	-
Pematang Tiga	-	-	-
Bang Haji	-	-	-
Bengkulu Tengah	-	-	-

Catatan/Note: ¹ Desa pada tabel ini termasuk Unit Permukiman Transmigrasi (UPT) yang masih dibina oleh kementerian terkait dan nagari di Kabupaten/Kota Sumatera Barat/Villages in this table include Transmigration Settlement Unit which is still fostered by the relevant ministries and the nagari in the Province of Sumatera Barat

² Termasuk Madrasah Ibtidaiyah/Include Madrasah Ibtidaiyah (MI)

³ Termasuk Madrasah Tsanawiyah/Include Madrasah Tsanawiyah (MTs)

⁴ Termasuk Madrasah Aliyah/Include Madrasah Aliyah (MA)

Sumber/Source: BPS, Pendataan Potensi Desa (Podes) / BPS—Statistics Indonesia, Village Potential Data Collection

Tabel
Table 4.1.11

Angka Partisipasi Murni (APM) dan Angka Partisipasi Kasar (APK) Menurut Jenjang Pendidikan di Kabupaten Bengkulu Tengah, 2019 dan 2020
Net Enrolment Rates and Gross Enrolment Rates by Educational Level in Bengkulu Tengah Regency, 2019 and 2020

Jenjang Pendidikan Educational Level	Angka Partisipasi Murni (APM) Net Participation Rates		Angka Partisipasi Kasar (APK) Gross Participation Rates	
	2019	2020	2019	2020
(1)	(2)	(3)	(4)	(5)
SD/MI Elementary School	99,30	99,11	114,05	112,59
SMP/MTs Junior High School	78,34	79,97	81,57	83,76
SMA/SMK/MA Senior High School	74,85	75,69	94,99	95,00

Sumber/Source: BPS, Survei Sosial Ekonomi Nasional (Susenas)/BPS-Statistics Indonesia, National Socio Economic Survey

Tabel
Table 4.1.12

Persentase Penduduk Berumur 15 Tahun ke Atas yang Melek Huruf Menurut Kelompok Umur di Kabupaten Bengkulu Tengah, 2019 dan 2020
Percentage of Literate People Aged 15 Years and Over by Age Group in Bengkulu Tengah Regency, 2019 and 2020

Kelompok Umur Age Group	2019	2020
(1)	(2)	(3)
15–19	100,00	100,00
20–24	100,00	100,00
25–29	100,00	100,00
30–34	100,00	100,00
35–39	99,45	99,49
40–44	99,08	99,34
45–49	100,00	98,39
50+	86,76	92,55
Jumlah/Total	96,82	98,04
15–24	100,00	100,00
15–44	99,77	99,83
15+	96,82	98,04
45+	90,32	94,12

Sumber/Source: BPS, Survei Sosial Ekonomi Nasional (Susenas)/BPS-Statistics Indonesia, National Socioeconomic Survey

Tabel
Table 4.1.13

Banyaknya Peserta dan Lulusan Ujian Raudatul Athfal (RA) di Bawah Kementerian Agama Menurut Kecamatan, 2019/2020
Number of Examination Participants and Graduates of Raudatul Athfal (RA) Under the Ministry of Religious Affairs by Subdistrict, 2019/2020

Kecamatan Subdistrict	Peserta Participants	Lulusan Graduates
(1)	(2)	(3)
Talang Empat	-	-
Semidang Lagan	-	-
Karang Tinggi	-	-
Taba Penanjung	2	2
Merigi Kelindang	12	12
Pagar Jati	7	7
Merigi Sakti	-	-
Pondok Kelapa	93	93
Pondok Kubang	-	-
Pematang Tiga	-	-
Bang Haji	12	12
Bengkulu Tengah	126	126

Catatan/Note: ...

Sumber/Source: Kementerian Agama, Data Semester Genap/Ministry of Religious Affairs, Even Semester Data

Tabel
Table 4.1.14

Banyaknya Peserta dan Lulusan Ujian Sekolah Dasar (SD) di Bawah Kementerian Pendidikan dan Kebudayaan Menurut Kecamatan, 2019/2020
Number of Examination Participants and Graduates of Primary Schools Under The Ministry of Education and Culture by Subdistrict, 2019/2020

Kecamatan Subdistrict	Peserta Participants	Lulusan Graduates
(1)	(2)	(3)
Talang Empat	274	274
Semidang Lagan	26	26
Karang Tinggi	258	258
Taba Penanjung	218	218
Merigi Kelindang	129	129
Pagar Jati	86	86
Merigi Sakti	142	142
Pondok Kelapa	477	477
Pondok Kubang	102	102
Pematang Tiga	158	158
Bang Haji	71	71
Bengkulu Tengah	1 941	1 941

Sumber/Source: Kementerian Pendidikan dan Kebudayaan, Data Semester Genap/Ministry of Educations and Culture, Even Semester Data

Tabel
Table 4.1.15

Banyaknya Peserta dan Lulusan Ujian Madrasah Ibtidaiyah (MI) di Bawah Kementerian Agama Menurut Kecamatan, 2019/2020
Number of Examination Participants and Graduates of Madrasah Ibtidaiyah (MI) Under the Ministry of Religious Affairs by Subdistrict, 2019/2020

Kecamatan Subdistrict	Peserta Participants	Lulusan Graduates
(1)	(2)	(3)
Talang Empat	32	32
Semidang Lagan	-	-
Karang Tinggi	24	24
Taba Penanjung	-	-
Merigi Kelindang	20	20
Pagar Jati	30	30
Merigi Sakti	-	-
Pondok Kelapa	60	60
Pondok Kubang	38	38
Pematang Tiga	8	8
Bang Haji	32	32
Bengkulu Tengah	244	244

Catatan/Note: ...

Sumber/Source: Kementerian Agama, Data Semester Genap/Ministry of Religious Affairs, Even Semester Data

Tabel
Table 4.1.16

Banyaknya Peserta dan Lulusan Ujian Sekolah Menengah Pertama (SMP) di Bawah Kementerian Pendidikan dan Kebudayaan Menurut Kecamatan, 2019/2020
Number of Examination Participants and Graduates of Junior High Schools Under The Ministry of Education and Culture by Subdistrict, 2019/2020

Kecamatan Subdistrict	Peserta Participants	Lulusan Graduates
(1)	(2)	(3)
Talang Empat	236	236
Semidang Lagan	102	102
Karang Tinggi	186	186
Taba Penanjung	315	315
Merigi Kelindang	258	258
Pagar Jati	47	47
Merigi Sakti	13	13
Pondok Kelapa	524	524
Pondok Kubang	127	127
Pematang Tiga	96	96
Bang Haji	87	87
Bengkulu Tengah	1 991	1 991

Sumber/Source: Kementerian Pendidikan dan Kebudayaan, Data Semester Genap/Ministry of Educations and Culture, Even Semester Data

Tabel
Table 4.1.17

**Banyaknya Peserta dan Lulusan Ujian Madrasah
Tsanawiyah (MTs) di Bawah Kementerian Agama Menurut
Kecamatan, 2019/2020**
*Number of Examination Participants and Graduates of
Madrasah Tsanawiyah (MTs) Under the Ministry of Religious
Affairs by Subdistrict, 2019/2020*

Kecamatan Subdistrict	Peserta Participants	Lulusan Graduates
(1)	(2)	(3)
Talang Empat	45	45
Semidang Lagan	-	-
Karang Tinggi	8	8
Taba Penanjung	40	40
Merigi Kelindang	-	-
Pagar Jati	39	39
Merigi Sakti	-	-
Pondok Kelapa	170	170
Pondok Kubang	49	49
Pematang Tiga	-	-
Bang Haji	27	27
Bengkulu Tengah	378	378

Catatan/Note: ...

Sumber/Source: Kementerian Agama, Data Semester Genap/Ministry of Religious Affairs, Even Semester Data

Tabel
Table 4.1.18

Banyaknya Peserta dan Lulusan Ujian Madrasah Aliyah (MA) di Bawah Kementerian Agama Menurut Kecamatan, 2019/2020
Number of Examination Participants and Graduates of Madrasah Aliyah (MA) Under the Ministry of Religious Affairs by Subdistrict, 2019/2020

Kecamatan Subdistrict	Peserta Participants	Lulusan Graduates
(1)	(2)	(3)
Talang Empat	30	30
Semidang Lagan	-	-
Karang Tinggi	49	49
Taba Penanjung	19	19
Merigi Kelindang	34	34
Pagar Jati	31	31
Merigi Sakti	-	-
Pondok Kelapa	86	86
Pondok Kubang	46	46
Pematang Tiga	-	-
Bang Haji	-	-
Bengkulu Tengah	295	295

Catatan/Note: ...

Sumber/Source: Kementerian Agama, Data Semester Genap/Ministry of Religious Affairs, Even Semester Data

4.2 KESEHATAN HEALTH

Tabel 4.2.1 **Jumlah Desa¹/Kelurahan Yang Memiliki Sarana Kesehatan Menurut Kecamatan di Kabupaten Bengkulu Tengah, 2018–2020**
Number of Villages¹/Kelurahan Having Health Facilities by Subdistrict in Bengkulu Tengah Regency, 2019–2020

Kecamatan Subdistrict	Rumah Sakit Hospital		
	2018	2019	2020
(1)	(2)	(3)	(4)
Talang Empat	-	-	-
Semidang Lagan	-	-	-
Karang Tinggi	1	1	1
Taba Penanjung	-	-	-
Merigi Kelindang	-	-	-
Pagar Jati	-	-	-
Merigi Sakti	-	-	-
Pondok Kelapa	-	-	-
Pondok Kubang	-	-	-
Pematang Tiga	-	-	-
Bang Haji	-	-	-
Bengkulu Tengah	1	1	1

Lanjutan Tabel/*Continued Table 4.2.1*

Kecamatan <i>Subdistrict</i>	Rumah Sakit Bersalin <i>Maternity Hospital</i>		
	2018	2019	2020
(1)	(5)	(6)	(7)
Talang Empat	-	-	-
Semidang Lagan	-	-	-
Karang Tinggi	-	-	-
Taba Penanjung	-	-	-
Merigi Kelindang	-	-	-
Pagar Jati	-	-	-
Merigi Sakti	-	-	-
Pondok Kelapa	-	-	-
Pondok Kubang	-	-	-
Pematang Tiga	-	-	-
Bang Haji	-	-	-
Bengkulu Tengah	-	-	-

Lanjutan Tabel/*Continued Table 4.2.1*

Kecamatan <i>Subdistrict</i>	Poliklinik <i>Polyclinic</i>		
	2018	2019	2020
(1)	(8)	(9)	(10)
Talang Empat	1	1	1
Semidang Lagan	-	-	-
Karang Tinggi	-	-	-
Taba Penanjung	-	-	-
Merigi Kelindang	-	-	-
Pagar Jati	-	-	-
Merigi Sakti	-	-	-
Pondok Kelapa	1	1	2
Pondok Kubang	-	1	-
Pematang Tiga	-	-	-
Bang Haji	-	-	-
Bengkulu Tengah	2	3	3

Lanjutan Tabel/*Continued Table 4.2.1*

Kecamatan Subdistrict	Puskesmas Public Health Center		
	2018	2019	2020
(1)	(11)	(12)	(13)
Talang Empat	1	1	1
Semidang Lagan	2	2	2
Karang Tinggi	2	2	2
Taba Penanjung	2	2	2
Merigi Kelindang	2	2	2
Pagar Jati	2	2	2
Merigi Sakti	1	1	1
Pondok Kelapa	3	3	3
Pondok Kubang	2	2	2
Pematang Tiga	2	2	2
Bang Haji	1	1	1
Bengkulu Tengah	20	20	20

Lanjutan Tabel/*Continued Table 4.2.1*

Kecamatan <i>Subdistrict</i>	Puskesmas Pembantu <i>Subsidiary of Public Health Center</i>		
	2018	2019	2020
(1)	(14)	(15)	(16)
Talang Empat	2	2	2
Semidang Lagan	1	1	-
Karang Tinggi	5	5	5
Taba Penanjung	2	2	2
Merigi Kelindang	2	1	1
Pagar Jati	3	4	4
Merigi Sakti	4	7	8
Pondok Kelapa	7	6	6
Pondok Kubang	2	2	2
Pematang Tiga	1	1	1
Bang Haji	1	1	1
Bengkulu Tengah	30	32	32

Lanjutan Tabel/Continued Table 4.2.1

Kecamatan Subdistrict	Apotek Pharmacy		
	2018	2019	2020
(1)	(17)	(18)	(19)
Talang Empat	1	1	1
Semidang Lagan	-	-	-
Karang Tinggi	2	2	3
Taba Penanjung	1	1	1
Merigi Kelindang	-	-	-
Pagar Jati	-	1	1
Merigi Sakti	-	-	-
Pondok Kelapa	2	2	3
Pondok Kubang	-	-	-
Pematang Tiga	-	-	-
Bang Haji	-	-	-
Bengkulu Tengah	6	7	9

Catatan/Note: ¹ Desa pada tabel ini termasuk Unit Permukiman Transmigrasi (UPT) yang masih dibina oleh kementerian terkait dan nagari di Kabupaten/Kota Sumatera Barat/Villages in this table include Transmigration Settlement Unit which is still fostered by the relevant ministries and the nagari in the Province of Sumatera Barat

Sumber/Source: BPS, Pendataan Potensi Desa (Podes)/BPS-Statistics Indonesia, Village Potential Data Collecting

Tabel
Table 4.2.2**Jumlah Tenaga Kesehatan Menurut Kecamatan di
Kabupaten Bengkulu Tengah, 2020**
*Number of Medical Personnel by Subdistrict in Bengkulu
Tengah Regency, 2020*

Kecamatan Subdistrict	Dokter Doctor	Perawat Nurse	Bidan Midwife	Farmasi Pharma- ceutical	Ahli Gizi Nutritionist
(1)	(2)	(3)	(4)	(5)	(6)
Talang Empat	3	7	29	3	4
Semidang Lagan	5	15	28	2	1
Karang Tinggi	5	11	24	2	3
Taba Penanjung	4	16	18	2	1
Merigi Kelindang	3	8	24	3	2
Pagar Jati	5	15	26	1	2
Merigi Sakti	2	6	15	1	1
Pondok Kelapa	13	27	66	3	5
Pondok Kubang	6	15	27	2	3
Pematang Tiga	5	25	24	2	2
Bang Haji	3	8	13	1	-
Bengkulu Tengah	54	153	294	22	24

Sumber/Source: Kementerian Kesehatan, <http://sisdmk.bppsdmk.kemkes.go.id/Ministry of Health>, <http://sisdmk.bppsdmk.kemkes.go.id>

Tabel 4.2.3 **Persentase Penduduk yang Mempunyai Keluhan Kesehatan Selama Sebulan Terakhir Menurut Kecamatan di Kabupaten Bengkulu Tengah, 2015–2020**
Percentage of People Who Had Health Complaint During a Month Prior to The Survey by Subdistrict in Bengkulu Tengah Regency, 2015–2020

Kecamatan Subdistrict	2015	2016	2017	2018	2019	2020
(1)	(2)	(3)	(4)	(5)	(6)	(7)
Talang Empat
Semidang Lagan
Karang Tinggi
Taba Penanjung
Merigi Kelindang
Pagar Jati
Merigi Sakti
Pondok Kelapa
Pondok Kubang
Pematang Tiga
Bang Haji
Bengkulu Tengah	28,84	29,00	25,98	37,84	41,00	34,05

Sumber/Source: BPS, Survei Sosial Ekonomi Nasional (Susenas)/BPS-Statistics Indonesia, National Socio Economic Survey

Tabel
Table 4.2.4

Jumlah Rumah Sakit Umum, Rumah Sakit Khusus, Rumah Sakit/Rumah Bersalin, Puskesmas, Klinik/Balai Kesehatan, Posyandu, dan Polindes Menurut Kecamatan di Kabupaten Bengkulu Tengah, 2019 dan 2020
Number of General Hospital, Special Hospital, Maternity Hospital and Public Health Center, Medical Clinic, Integrated Service Post, Village maternity Cottage by Subdistrict in Bengkulu Tengah Regency, 2019 and 2020

Kecamatan Subdistrict	Rumah Sakit Umum General Hospital		Rumah Sakit Khusus Special Hospital	
	2019	2020	2019	2020
(1)	(2)	(3)	(4)	(5)
Talang Empat	-	-	-	-
Semidang Lagan	-	-	-	-
Karang Tinggi	1	1	-	-
Taba Penanjung	-	-	-	-
Merigi Kelindang	-	-	-	-
Pagar Jati	-	-	-	-
Merigi Sakti	-	-	-	-
Pondok Kelapa	-	-	-	-
Pondok Kubang	-	-	-	-
Pematang Tiga	-	-	-	-
Bang Haji	-	-	-	-
Bengkulu Tengah	1	1	-	-

Lanjutan Tabel/*Continued Table 4.2.4*

Kecamatan Subdistrict	Rumah Sakit Bersalin/ Rumah Bersalin Maternity Hospital		Puskesmas Public Health Center	
	2019	2020	2019	2020
(1)	(6)	(7)	(8)	(9)
Talang Empat	-	-	1	1
Semidang Lagan	-	-	2	2
Karang Tinggi	-	-	2	2
Taba Penanjung	-	-	2	2
Merigi Kelindang	-	-	2	2
Pagar Jati	-	-	2	2
Merigi Sakti	-	-	1	1
Pondok Kelapa	-	-	3	3
Pondok Kubang	-	-	2	2
Pematang Tiga	-	-	2	2
Bang Haji	-	-	1	1
Bengkulu Tengah	-	-	20	20

Lanjutan Tabel/*Continued Table 4.2.4*

Kecamatan Subdistrict	Klinik/Balai Kesehatan Medical Clinic		Posyandu Integrated Service Post		Polindes Village Maternity Cottage	
	2019	2020	2019	2020	2019	2020
(1)	(10)	(11)	(12)	(13)	(14)	(15)
Talang Empat	1	1	8	8	-	-
Semidang Lagan	-	-	16	16	-	-
Karang Tinggi	-	-	12	12	-	-
Taba Penanjung	-	-	13	13	-	-
Merigi Kelindang	-	-	14	15	-	-
Pagar Jati	-	-	18	18	-	-
Merigi Sakti	-	-	10	10	-	-
Pondok Kelapa	1	1	37	37	-	-
Pondok Kubang	-	-	13	15	-	-
Pematang Tiga	-	-	14	14	-	-
Bang Haji	-	-	11	11	-	-
Bengkulu Tengah	2	2	166	166	-	-

Sumber/*Source*: Kementerian Kesehatan, Profil Kesehatan Indonesia/*Ministry of Health, Health Profile of Indonesia*

Tabel
Table 4.2.5

Jumlah Bayi Lahir, Bayi Berat Badan Lahir Rendah (BBLR), BBLR Dirujuk, dan Bergizi Kurang di Kabupaten Bengkulu Tengah, 2020
Number of Births, Babies with Low Birth Weights (LBW), Treated LBW, and Malnutrition Cases in Bengkulu Tengah Regency, 2020

Kecamatan Subdistrict	Bayi Lahir Births	BBLR/LBW		Gizi Kurang Malnutrition
		Jumlah Total	Dirujuk Treated	
(1)	(2)	(3)	(4)	(5)
Talang Empat	148	10	3	90
Semidang Lagan	172	7	2	76
Karang Tinggi	194	11	3	93
Taba Penanjung	193	4	-	47
Merigi Kelindang	106	-	-	88
Pagar Jati	160	1	2	248
Merigi Sakti	62	-	-	131
Pondok Kelapa	523	7	6	150
Pondok Kubang	178	2	-	154
Pematang Tiga	144	3	-	140
Bang Haji	126	2	8	200
Bengkulu Tengah	2 006	47	24	1 417

Sumber/Source: Dinas Kesehatan Kabupaten Bengkulu Tengah/Regional Office of Health of Bengkulu Tengah Regency

Tabel
Table 4.2.6

Jumlah Ibu Hamil, Melakukan Kunjungan K1, Melakukan Kunjungan k4, Kurang Energi Kronis (KEK), dan Mendapat Tablet Zat Besi (Fe) di Kabupaten Bengkulu Tengah, 2013–2020

Number of Pregnant Women, Those with One Visit and Four Visits of Antenatal Care, Chronic Energy Deficiency (CED), and Receiving Iron Supplement in Bengkulu Tengah Regency, 2013–2020

Tahun Year	Jumlah Ibu Hamil Pregnant Women	Melakukan Kunjungan K1 One Visit	Melakukan Kunjungan K4 Four Visits	Kurang Energi Kronis (KEK) Chronic Energy Deficiency (CED)	Mendapat Zat Besi (Fe) Receiving Iron Supplement
(1)	(2)	(3)	(4)	(5)	(6)
2013	2 162	2 150	1 996	-	1 996
2014	2 269	2 284	2 202	-	2 208
2015	2 494	2 402	2 256	-	2 256
2016	2 491	2 466	2 117	210	1 971
2017	2 485	2 423	2 115	14	2 073
2018	2 479	2 357	2 057	-	2 056
2019	2 467	2 395	1 980	272	1 966
2020	2 459	2 192	2 168	306	4 362

Sumber/Source: Dinas Kesehatan Kabupaten Bengkulu Tengah/Regional Office of Health of Bengkulu Tengah Regency

Tabel
Table 4.2.7**Jumlah Kasus Penyakit Menurut Kecamatan dan Jenis Penyakit di Kabupaten Bengkulu Tengah, 2020**
Number of Disease Cases by Subdistrict and Type of Disease in Bengkulu Tengah Regency, 2020

Kecamatan Subdistrict	Malaria (Suspek) Malaria (Suspect)	TB Paru Tuberculosis	Pneumonia ¹ Pneumonia ¹	Kusta Leprosy
(1)	(2)	(3)	(4)	(5)
Talang Empat	111	6	-	-
Semidang Lagan	14	2	-	-
Karang Tinggi	79	7	1	-
Taba Penanjung	-	10	-	-
Merigi Kelindang	-	6	-	-
Pagar Jati	14	4	-	-
Merigi Sakti	60	1	9	-
Pondok Kelapa	20	29	9	-
Pondok Kubang	28	8	-	-
Pematang Tiga	68	7	-	-
Bang Haji	49	4	-	-
Bengkulu Tengah	443	84	19	-

Lanjutan Tabel/*Continued Table* 4.2.7

Kecamatan <i>Subdistrict</i>	Tetanus <i>Neonatorum</i>	Campak <i>Measles</i>	Diare ² <i>Diarrhea</i> ²	DBD <i>Dengue Hemor- rhagic Fever</i>
(1)	(6)	(7)	(8)	(9)
Talang Empat	-	-	99	4
Semidang Lagan	-	-	109	6
Karang Tinggi	-	-	38	7
Taba Penanjung	-	-	37	3
Merigi Kelindang	-	-	52	-
Pagar Jati	-	-	44	1
Merigi Sakti	-	-	-	-
Pondok Kelapa	-	-	181	49
Pondok Kubang	-	-	46	7
Pematang Tiga	-	-	84	-
Bang Haji	-	-	29	2
Bengkulu Tengah	-	-	719	79

Lanjutan Tabel/Continued Table 4.2.7

Kecamatan Subdistrict	AIDS		IMS STD
	Kasus Baru ³ New Cases ³	Kasus Kumulatif Cumulative Cases	
(1)	(10)	(11)	(12)
Talang Empat	1	1	-
Semidang Lagan	-	-	-
Karang Tinggi	1	1	-
Taba Penanjung	-	-	-
Merigi Kelindang	-	-	-
Pagar Jati	-	-	-
Merigi Sakti	-	-	-
Pondok Kelapa	-	1	-
Pondok Kubang	-	-	-
Pematang Tiga	-	-	-
Bang Haji	-	-	-
Bengkulu Tengah	2	3	-

Catatan/Note: ¹ Pneumonia pada balita/Pneumonia in children under five years old

² Jumlah kejadian luar biasa/Number of extraordinary event

³ Sampai dengan Januari 2018/Up to January 2017

Data kasus AIDS pada publikasi tahun bersangkutan dapat berbeda dengan publikasi tahun sebelumnya dikarenakan terdapat penambahan kasus yang belum dilaporkan/The case data of AIDS in the newest publication may be different from the previous years publication due to the addition of unreported cases

Sumber/Source: Kementerian Kesehatan, Profil Kesehatan Indonesia/Ministry of Health, Health Profile of Indonesia

Tabel
Table 4.2.8

Jumlah Klinik Keluarga Berencana (KKB) dan Pos Pelayanan Keluarga Berencana Desa (PPKBD) Menurut Kecamatan di Kabupaten Bengkulu Tengah, 2020
Number of Family Planning Clinics and Village Family Planning Service Units by Subdistrict in Bengkulu Tengah Regency, 2020

Kecamatan <i>Subdistrict</i>	Klinik Keluarga Berencana (KKB) <i>Family Planning Clinics</i>	Pos Pelayanan Keluarga Berencana Desa (PPKBD) <i>Village Family Planning Service Units</i>
(1)	(2)	(3)
Talang Empat	2	10
Semidang Lagan	2	11
Karang Tinggi	3	13
Taba Penanjung	2	13
Merigi Kelindang	2	13
Pagar Jati	2	14
Merigi Sakti	1	15
Pondok Kelapa	3	17
Pondok Kubang	2	12
Pematang Tiga	2	13
Bang Haji	1	12
Bengkulu Tengah	22	143

Sumber/*Source*: Dinas Pemberdayaan Perempuan, Perlindungan Anak, Pengendalian Penduduk dan Keluarga Berencana (BP3AP2KB) Kabupaten Bengkulu Tengah/*Regional Office of Women's Empowerment, Children's Services, Population Control and Family Planning of Bengkulu Tengah Regency*

Tabel
Table 4.2.9

Jumlah Pasangan Usia Subur (PUS) Peserta KB Baru dan Peserta KB Aktif Menurut Kecamatan di Kabupaten Bengkulu Tengah, 2020
Number of Eligible Couples and Family Planning Participants by Subdistrict in Bengkulu Tengah Regency, 2020

Kecamatan Subdistrict	Jumlah PUS Eligible Couples	Peserta KB Baru Family Planning Participants (New)			
		IUD	MOW	MOP	Kondom Condom
(1)	(2)	(3)	(4)	(5)	(6)
Talang Empat	2 075	4	1	-	5
Semidang Lagan	1 325	-	-	-	-
Karang Tinggi	2 378	18	-	-	3
Taba Penanjung	2 026	-	-	-	-
Merigi Kelindang	1 804	-	-	-	7
Pagar Jati	1 613	-	-	-	-
Merigi Sakti	1 266	-	-	-	-
Pondok Kelapa	6 382	10	2	-	6
Pondok Kubang	2 464	6	1	-	-
Pematang Tiga	1 176	-	-	-	-
Bang Haji	1 474	-	-	-	6
Bengkulu Tengah	23 983	38	4	-	27

Lanjutan Tabel/*Continued Table 4.2.9*

Kecamatan <i>Subdistrict</i>	Peserta KB Baru <i>Family Planning Participants (New)</i>			Jumlah <i>Total</i>
	Implan <i>Implants</i>	Suntikan <i>Injection</i>	Pil <i>Pill</i>	
(1)	(7)	(8)	(9)	(10)
Talang Empat	8	32	6	56
Semidang Lagan	6	44	-	50
Karang Tinggi	19	49	1	90
Taba Penanjung	2	5	5	12
Merigi Kelindang	3	88	22	120
Pagar Jati	16	74	5	95
Merigi Sakti	81	25	11	117
Pondok Kelapa	27	93	36	174
Pondok Kubang	22	57	16	102
Pematang Tiga	-	87	15	102
Bang Haji	4	104	4	118
Bengkulu Tengah	188	658	121	1 036

Lanjutan Tabel/*Continued Table 4.2.9*

Kecamatan Subdistrict	Peserta KB Aktif Family Planning Participants (Active)			
	IUD	MOW	MOP	Kondom Condom
(1)	(7)	(8)	(9)	(10)
Talang Empat	51	53	3	60
Semidang Lagan	51	30	-	28
Karang Tinggi	685	76	1	27
Taba Penanjung	33	59	4	32
Merigi Kelindang	28	64	2	10
Pagar Jati	27	20	-	7
Merigi Sakti	24	51	-	13
Pondok Kelapa	440	210	12	259
Pondok Kubang	116	78	4	41
Pematang Tiga	32	3	-	8
Bang Haji	39	18	2	25
Bengkulu Tengah	1 526	662	28	510

Lanjutan Tabel/*Continued Table 4.2.9*

Kecamatan <i>Subdistrict</i>	Peserta KB Aktif <i>Family Planning Participants (Active)</i>			Jumlah <i>Total</i>
	Implan <i>Implants</i>	Suntikan <i>Injection</i>	Pil <i>Pill</i>	
(1)	(7)	(8)	(9)	(10)
Talang Empat	263	1 190	190	1 810
Semidang Lagan	210	626	114	1 059
Karang Tinggi	506	715	112	2 122
Taba Penanjung	283	941	243	1 595
Merigi Kelindang	606	658	274	1 642
Pagar Jati	323	647	439	1 463
Merigi Sakti	153	700	90	1 031
Pondok Kelapa	1 693	2 385	82	5 081
Pondok Kubang	701	931	320	2 191
Pematang Tiga	524	265	150	982
Bang Haji	390	755	70	1 299
Bengkulu Tengah	5 652	9 813	2 084	20 275

Sumber/*Source*: Dinas Pemberdayaan Perempuan, Perlindungan Anak, Pengendalian Penduduk dan Keluarga Berencana (BP3AP2KB) Kabupaten Bengkulu Tengah/*Regional Office of Women's Empowerment, Children's Services, Population Control and Family Planning of Bengkulu Tengah Regency*

Tabel 4.2.10 **Jumlah Sasaran dan Realisasi Akseptor KB Baru dan Akseptor KB Aktif di Kabupaten Bengkulu Tengah, 2010–2020**
Number of Target and Realization of New and Active Acceptors in Bengkulu Tengah Regency, 2010–2020

Tahun Year	Akseptor KB Baru New Acceptors		Akseptor KB Aktif Active Acceptors	
	Jumlah Sasaran Number of Target	Realisasi Realization	Jumlah Sasaran Number of Target	Realisasi Realization
(1)	(2)	(3)	(4)	(5)
2010	6 206	5 112	12 629	17 386
2011	7 551	6 269	12 887	19 001
2012	6 736	6 811	13 462	19 310
2013	6 723	5 325	22 500	20 507
2014	7 135	3 980	22 297	20 241
2015	2 976	3 368	21 679	19 542
2016	3 178	2 658	13 557	16 169
2017	3 589	1 997	14 659	18 882
2018	2 720	2 521	17 204	20 467
2019	2 500	2 666	18 600	21 200
2020	2 055	1 076	12 928	20 275

Sumber/Source: Dinas Pemberdayaan Perempuan, Perlindungan Anak, Pengendalian Penduduk dan Keluarga Berencana (BP3AP2KB) Kabupaten Bengkulu Tengah/Regional Office of Women's Empowerment, Children's Services, Population Control and Family Planning of Bengkulu Tengah Regency

4.3 AGAMA DAN SOSIAL LAINNYA RELIGION AND OTHER SOCIAL AFFAIRS

Tabel 4.3.1 Persentase Penduduk Menurut Agama yang Dianut per Kecamatan di Kabupaten Bengkulu Tengah, 2020
Table 4.3.1 Percentage of Population by Religion by Subdistrict in Bengkulu Tengah Regency, 2020

Kecamatan Subdistrict	Islam	Protestan Protestant	Katolik Catholic	Hindu	Budha Buddha	Lainnya Others	Jumlah Total
(1)	(2)	(3)	(4)	(5)	(6)	(7)	(8)
Talang Empat ¹	99,07	0,20	0,65	0,00	0,07	0,00	100,00
Semidang Lagan ²
Karang Tinggi ¹	99,58	0,31	0,08	0,04	0,00	0,00	100,00
Taba Penanjung ¹	99,28	0,13	0,59	0,00	0,00	0,00	100,00
Merigi Kelindang	99,94	0,00	0,06	0,00	0,00	0,00	100,00
Pagar Jati	99,87	0,05	0,08	0,00	0,00	0,00	100,00
Merigi Sakti	99,07	0,93	0,00	0,00	0,00	0,00	100,00
Pondok Kelapa	97,32	1,43	0,45	0,77	0,02	0,00	100,00
Pondok Kubang	98,18	1,58	0,24	0,00	0,00	0,00	100,00
Pematang Tiga	100,00	0,00	0,00	0,00	0,00	0,00	100,00
Bang Haji	100,00	0,00	0,00	0,00	0,00	0,00	100,00
Bengkulu Tengah	98,87	0,62	0,30	0,20	0,01	0,00	100,00

Catatan/Note: ¹ Kecamatan induk Kecamatan Semidang Lagan/The parents subdistricts of Semidang Lagan Subdistrict

² Data masih tergabung dengan kecamatan induk/Data associated with the parent subdistricts

Sumber/Source: Kantor Kementerian Agama Kabupaten Bengkulu Tengah/Ministry of Religion of Bengkulu Tengah Regency

Tabel 4.3.2 Jumlah Tempat Peribadatan Menurut Kecamatan di Kabupaten Bengkulu Tengah, 2020
Number of Places of Worship by Subdistrict and Religion in Bengkulu Tengah Regency, 2020

Kecamatan Subdistrict	Masjid Mosque	Mushola Pray Room	Gereja Protestan Protestant Church	Gereja Katholik Catholic Church	Pura Temple	Vihara Vihara
(1)	(2)	(3)	(4)	(5)	(6)	(7)
Talang Empat ¹	29	13	-	1	-	-
Semidang Lagan ²
Karang Tinggi ¹	22	4	-	1	-	-
Taba Penanjung ¹	18	5	-	1	-	-
Merigi Kelindang	13	3	-	-	-	-
Pagar Jati	16	1	-	1	-	-
Merigi Sakti	16	8	-	-	-	-
Pondok Kelapa	59	36	-	3	1	-
Pondok Kubang	22	9	-	3	-	-
Pematang Tiga	15	-	-	-	-	-
Bang Haji	13	4	-	-	-	-
Bengkulu Tengah	223	83	-	10	1	-

Catatan/Note: ¹ Kecamatan induk Kecamatan Semidang Lagan/The parents subdistricts of Semidang Lagan Subdistrict

² Data masih tergabung dengan kecamatan induk/Data associated with the parent subdistricts

Sumber/Source: Kantor Kementerian Agama Kabupaten Bengkulu Tengah/Ministry of Religion of Bengkulu Tengah Regency

Tabel
Table 4.3.3

**Jumlah Desa¹/Kelurahan yang Mengalami Bencana Alam²
Menurut Kecamatan di Kabupaten Bengkulu Tengah,
2011–2018**
*Number of Villages¹/Kelurahan that Had Natural Disaster²
by Subdistrict in Bengkulu Tengah Regency, 2011–2018*

Kecamatan Subdistrict	Banjir/Flood		
	2018	2019	2020
(1)	(2)	(3)	(4)
Talang Empat ³	4	-	9
Semidang Lagan ⁴	...	-	4
Karang Tinggi ³	3	1	7
Taba Penanjung ³	2	1	3
Merigi Kelindang	-	-	1
Pagar Jati	-	-	5
Merigi Sakti	-	-	3
Pondok Kelapa	4	1	2
Pondok Kubang	-	-	2
Pematang Tiga	-	-	2
Bang Haji	-	-	3
Bengkulu Tengah	13	3	41

Lanjutan Tabel/Continued Table 4.3.3

Kecamatan Subdistrict	Gempa Bumi/Earthquake		
	2018	2019	2020
(1)	(5)	(6)	(7)
Talang Empat ³	-	-	-
Semidang Lagan ⁴	...	2	-
Karang Tinggi ³	2	2	1
Taba Penanjung ³	2	1	2
Merigi Kelindang	2	9	4
Pagar Jati	-	-	-
Merigi Sakti	13	-	-
Pondok Kelapa	1	-	-
Pondok Kubang	7	-	-
Pematang Tiga	-	-	-
Bang Haji	6	-	-
Bengkulu Tengah	38	14	7

Lanjutan Tabel/*Continued Table* 4.3.3

Kecamatan <i>Subdistrict</i>	Tanah Longsor/ <i>Landslide</i>		
	2018	2019	2020
(1)	(8)	(9)	(10)
Talang Empat ³	-	-	-
Semidang Lagan ⁴	...	1	-
Karang Tinggi ³	-	-	4
Taba Penanjung ³	3	1	5
Merigi Kelindang	2	1	9
Pagar Jati	-	-	5
Merigi Sakti	-	-	15
Pondok Kelapa	-	-	3
Pondok Kubang	-	-	4
Pematang Tiga	-	1	2
Bang Haji	1	1	-
Bengkulu Tengah	6	5	47

Catatan/*Note*: ¹ Desa pada tabel ini termasuk Unit Permukiman Transmigrasi (UPT) yang masih dibina oleh kementerian terkait dan nagari di Kabupaten/Kota Sumatera Barat/*Villages in this table are included in Transmigration Settlement Unit which is still fostered by the relevant ministries and the nagari in the Province of Sumatera Barat*

² Terjadi dalam tiga tahun terakhir sampai dengan saat pencacahan/*Occured during the last three years by the time of enumeration*

³ Kecamatan induk Kecamatan Semidang Lagan/*The parents subdistricts of Semidang Lagan Subdistrict*

⁴ Data masih tergabung dengan kecamatan induk/*Data associated with the parent subdistricts*

Sumber/*Source*: BPS, Pendataan Potensi Desa (Podes)/*BPS-Statistics Indonesia, Village Potential Data Collecting*

Tabel 4.3.4 **Jumlah Pernikahan yang Tercatat Menuru Kecamatan di Kabupaten Bengkulu Tengah (Lokasi KUA), 2020**
Table **Number of Recorded Marriages by Subdistrict in Bengkulu Tengah Regency (KUA Location), 2020**

Kecamatan Subdistrict	Jumlah Pernikahan Number of Marriages
(1)	(2)
Talang Empat ¹	96
Semidang Lagan ²	...
Karang Tinggi ¹	78
Taba Penanjung ¹	87
Merigi Kelindang	41
Pagar Jati	39
Merigi Sakti	37
Pondok Kelapa	217
Pondok Kubang	72
Pematang Tiga	50
Bang Haji	38
Bengkulu Tengah	755

Catatan/Note: ¹ Kecamatan induk Kecamatan Semidang Lagan/*The parents subdistricts of Semidang Lagan Subdistrict*

² Data masih tergabung dengan kecamatan induk/*Data associated with the parent subdistricts*

Sumber/Source: Kantor Kementerian Agama Kabupaten Bengkulu Tengah/*Ministry of Religion of Bengkulu Tengah Regency*

Tabel
Table 4.3.5**Banyaknya Hewan Qurban Menurut Kecamatan dan Jenis Hewan di Kabupaten Bengkulu Tengah, 2020**
Number of Qurban Animals by Subdistrict and Type of Qurban Animals in Bengkulu Tengah Regency, 2020

Kecamatan Subdistrict	Sapi Cow	Kerbau Buffalo	Kambing Goat	Domba Sheep
(1)	(2)	(3)	(4)	(5)
Talang Empat ¹	31	2	42	-
Semidang Lagan ²
Karang Tinggi ¹	45	1	65	-
Taba Penanjung ¹	15	2	26	-
Merigi Kelindang	10	-	37	-
Pagar Jati	4	-	36	-
Merigi Sakti	5	-	4	-
Pondok Kelapa	52	1	55	-
Pondok Kubang	16	-	3	-
Pematang Tiga	15	-	20	-
Bang Haji	2	-	30	-
Bengkulu Tengah	195	6	318	-

Catatan/Note: ¹ Kecamatan induk Kecamatan Semidang Lagan/The parents subdistricts of Semidang Lagan Subdistrict

² Data masih tergabung dengan kecamatan induk/Data associated with the parent subdistricts

Sumber/Source: Kantor Kementerian Agama Kabupaten Bengkulu Tengah/Ministry of Religion of Bengkulu Tengah Regency

Tabel 4.3.6 **Jumlah Penyandang Masalah Kesejahteraan Sosial di Kabupaten Bengkulu Tengah, 2020**
Table 4.3.6 **Number of People with Social Problems in Bengkulu Tengah Regency, 2020**

Jenis Masalah <i>Type of Problems</i>	Jumlah (orang) <i>Total (people)</i>
(1)	(2)
Lanjut Usia <i>Elderly</i>	4 371
Anak Cacat <i>Children of Disabilities</i>	25
Penyandang Cacat <i>Physically Challenged</i>	130
Ex. Narapidana <i>Ex. Prisoners</i>	15
Wanita Rawan Sosial Ekonomi <i>Prostitutes</i>	45
Korban Tindak Kekerasan <i>Victims of Violence</i>	36
Anak Nakal <i>Street Children</i>	-
Jumlah/Total	4 622
Keluarga Miskin (Kepala Keluarga) Poor Families (Families)	

Sumber/Source: Dinas Sosial Kabupaten Bengkulu Tengah/Regional Office of Social Affairs of Bengkulu Tengah Regency

4.4 KEMISKINAN POVERTY

Tabel 4.4.1 **Garis Kemiskinan, Jumlah, dan Persentase Penduduk Miskin di Kabupaten Bengkulu Tengah, 2010–2020**
Poverty Line, Number, and Percentage of Poor People in Bengkulu Tengah Regency, 2010–2020

Tahun Year	Garis Kemiskinan (rupiah/kapita/bulan) Poverty Line (rupiah/capita/month)	Jumlah Penduduk Miskin (ribu) Number of Poor People (thousand)	Persentase Penduduk Miskin Percentage of Poor People
(1)	(2)	(3)	(4)
2010	246 771	6,30	6,42
2011	255 424	6,50	6,49
2012	270 661	6,70	6,52
2013	286 493	7,60	7,24
2014	297 163	8,75	8,22
2015	308 010	8,93	8,33
2016	342 162	9,50	8,71
2017	366 034	9,32	8,41
2018	389 821	9,24	8,20
2019	406 137	10,06	8,80
2020	431 688	10,79	9,30

Sumber/Source: BPS, Survei Sosial Ekonomi Nasional (Susenas)/BPS-Statistics Indonesia, National Socio Economic Survey

Tabel
Table 4.4.2

Indeks Kedalaman Kemiskinan dan Indeks Keparahan Kemiskinan di Kabupaten Bengkulu Tengah, 2012–2020
Poverty Gap Index and Poverty Severity Index in Bengkulu Tengah Regency, 2012–2020

Tahun Year	Indeks Kedalaman Kemiskinan Poverty Gap Index	Indeks Keparahan Kemiskinan Poverty Severity Index
(1)	(2)	(3)
2010	0,70	0,13
2011	0,67	0,16
2012	0,64	0,14
2013	0,74	0,14
2014	1,23	0,25
2015	1,25	0,27
2016	0,75	0,09
2017	1,42	0,34
2018	1,41	0,39
2019	1,29	0,24
2020	1,25	0,25

Sumber/Source: BPS, Survei Sosial Ekonomi Nasional Maret/BPS-Statistics Indonesia, March National Socioeconomic Survey

4.5 KRIMINALITAS CRIME

Tabel
Table 4.5.1 **Jumlah Tindak Pidana Menurut Bulan di Kabupaten Bengkulu Tengah, 2020**
Number of Reported Criminal Cases by Month in Bengkulu Tengah Regency, 2020

Bulan Month	Jumlah Tindak Pidana Number of Criminal Cases
(1)	(2)
Januari/January	10
Februari/February	9
Maret/March	5
April/April	6
Mei/May	15
Juni/June	6
Juli/July	5
Agustus/August	6
September/September	5
Oktober/October	6
November/November	4
Desember/December	6
Bengkulu Tengah	83

Sumber/Source: Polisi Resor Kabupaten Bengkulu Tengah/The Resor Police Office of Bengkulu Tengah Regency

Tabel
Table 4.5.2**Data Kriminalitas yang Menonjol di Wilayah Hukum Polisi
Resort Bengkulu Tengah Menurut Bulan, 2020**
*Criminality Data that Stands Out in the Legal Area of
Bengkulu Tengah Resort Police by Month, 2020*


Bulan Month	Pencurian Kendaraan Bermotor Motor Vehicle Theft	Pencurian dengan Kekerasan Violent Theft	Pencurian dengan Pemberatan Theft by Weighting
(1)	(2)	(3)	(4)
Januari/January	-	-	6
Februari/February	-	-	2
Maret/March	-	-	-
April/April	-	-	3
Mei/May	-	-	3
Juni/June	-	-	2
Juli/July	-	-	2
Agustus/August	-	-	1
September/September	-	-	1
Oktober/October	-	-	5
November/November	-	-	1
Desember/December	-	-	2
Bengkulu Tengah	-	-	28

Sumber/Source: Polisi Resor Kabupaten Bengkulu Tengah/The Resor Police Office of Bengkulu Tengah Regency

Tahukah Kamu ?

Karet merupakan komoditas perkebunan terluas di Kabupaten Bengkulu Tengah

Rubber is a plantation commodity widest in Bengkulu Tengah Regency



PENJELASAN TEKNIS**TECHNICAL NOTES**

1. Lahan sawah adalah lahan pertanian yang berpetak-petak dan dibatasi oleh pematang (galangan), saluran untuk menahan/ menyalurkan air, yang biasanya ditanami padi sawah tanpa memandang dari mana diperoleh atau status lahan tersebut. Lahan yang dimaksud termasuk lahan yang terdaftar di Pajak Bumi Bangunan, luran Pembangunan Daerah, lahan bengkok, lahan serobotan, lahan rawa yang ditanami padi dan lahan bekas tanaman tahunan yang telah dijadikan sawah, baik yang ditanami padi, palawija atau tanaman semusim lainnya.
 2. Tegal/Kebun adalah lahan pertanian bukan sawah (lahan kering) yang ditanami tanaman semusim atau tahunan dan terpisah dengan halaman sekitar rumah serta penggunaannya tidak berpindah-pindah.
 3. Ladang/Huma adalah lahan pertanian bukan sawah (lahan kering) yang biasanya ditanami tanaman semusim dan penggunaannya hanya semusim atau dua musim, kemudian akan ditinggalkan bila sudah tidak subur lagi (berpindah-pindah). Kemungkinan lahan ini beberapa tahun kemudian akan dikerjakan kembali jika sudah subur.
1. *Wetland is agricultural land that separated by small dykes to resist water, where the main crop is usually wetland paddy without considering where it is got from or the status of the land. It includes the land that is registered at land income tax office, regional development contribution, 'bengkok' land, illegal ownership, swamps for rice cultivation, and annual crop land mark that has been used as rice field, which are both planted with paddy, secondary crops or the other seasonal crops.*
 2. *Dry field/Garden is an dryland (unirrigated land) which is planted with seasonal or annual crops and separately from the yard around the house without shifting.*
 3. *Unirrigated agricultural field/ Shifting cultivation land is dryland (unirrigated land) that usually is cultivated for seasonal crops and utilized only for one or two seasons, then it will be left when it is not fertile (shifting). Maybe, this land will be used again in a few years if it has been fertile.*

4. Lahan yang sementara tidak diusahakan adalah lahan yang biasanya diusahakan tetapi untuk sementara (lebih dari 1 (satu) tahun tetapi kurang dari atau sama dengan 2 (dua) tahun) tidak diusahakan, termasuk lahan sawah yang tidak diusahakan selama lebih dari 2 (dua) tahun.
 5. Data pokok tanaman pangan yang dikumpulkan adalah luas panen dan produktivitas (hasil per hektar). Produksi tanaman pangan merupakan hasil perkalian antara luas panen dengan produktivitas.
 6. Data produksi padi dan palawija yang disajikan adalah dalam kualitas: gabah kering giling (padi), pipilan kering (jagung), biji kering (kedelai dan kacang tanah), dan umbi basah (ubi kayu dan ubi jalar).
 7. Tanaman sayuran dan buah-buahan semusim. Tanaman sayuran semusim adalah tanaman sumber vitamin, garam mineral dan lain-lain yang dikonsumsi dari bagian tanaman yang berupa daun, bunga, buah, dan umbinya, yang berumur kurang dari satu tahun. Tanaman buah-buahan semusim adalah tanaman sumber vitamin, garam mineral, dan lain-lain yang dikonsumsi dari bagian tanaman yang berupa buah, berumur kurang dari satu tahun, tidak
4. *Temporarily unused land is land that is regularly used but temporarily (more than a year but less or equal than two years) is unused, it includes wetland that is not cultivated more than two years.*
 5. *The main food crops data collected consists of harvested area and productivity (yield per hectare). Food crops production is generated by harvested area multiplied by productivity.*
 6. *Production of paddy and secondary crops data are presented in the form of: dry unhusked rice (paddy), dry loose maize (maize), dry shells crops (soybeans and peanuts), and fresh roots (cassava and sweet potatoes).*
 7. *Seasonal vegetable and fruit plants. Seasonal vegetable plants are plants which are the sources of vitamin, mineral salt, etc, consumed from the part of the plant in the form of leaf, flower, fruit, and root with the age of less than one year. Seasonal fruit plants are plants which are the sources of vitamin, mineral salt, etc, consumed from the part of the plant in the form of fruits. These plants are creeps with the age of less than one year.*

berbentuk pohon/rumpun tetapi menjalar dan berbatang lunak.

8. Tanaman buah-buahan dan sayuran tahunan. Tanaman buah-buahan tahunan adalah tanaman sumber vitamin, garam mineral, dan lain-lain yang dikonsumsi dari bagian tanaman yang berupa buah dan merupakan tanaman tahunan. Tanaman sayuran tahunan adalah tanaman sumber vitamin, garam mineral, dan lain-lain yang dikonsumsi dari bagian tanaman yang berupa daun dan atau buah yang berumur lebih dari satu tahun.
 9. Luas panen tanaman hortikultura adalah luas tanaman sayuran, buah-buahan, biofarmaka, dan tanaman hias yang diambil hasilnya/dipanen pada periode pelaporan.
 10. Luas panen untuk tanaman sayuran adalah luas tanaman yang dipanen sekaligus/habis/dibongkar dan luas tanaman yang dipanen berkali-kali (lebih dari satu kali)/belum habis. Tanaman yang dipanen sekaligus/habis/dibongkar adalah tanaman yang sehabis panen langsung dibongkar/dicabut, terdiri dari bawang merah, bawang putih, bawang daun, kentang, kol/kubis, kembang kol, petsai/sawi, wortel, lobak, dan kacang merah.
8. *Annual fruit and vegetable plants. Annual fruit plants are plants which are the sources of vitamin, contained mineral salt, etc, consumed from the part of plant in the form of fruit and more than one year of age. Annual vegetable plants are plants which are the sources of vitamin, contained mineral salt, etc, consumed from the part of the plant in the form of vegetable and more than one year of age.*
 9. *Harvested area of horticulture is area which vegetable, fruit, medicinal and ornamental plant of crop harvested during the period of report.*
 10. *Harvested area of vegetables is area of entirely plant harvested/demolished and plant harvested several times/undemolished. Entirely plants harvested/demolished are plants usually harvested once and demolished to be substituted by other plants, consisting of: shallots, garlic, leeks, potato, cabbage, cauli flower, mustard green, carrots, chinese radish, and red kidney beans. Plants harvested several times/undemolished are plants usually*

Tanaman yang dipanen berkali-kali (lebih dari satu kali)/belum habis adalah tanaman yang pemanenannya lebih dari satu kali dan biasanya dibongkar apabila panen terakhir sudah tidak memadai lagi, terdiri dari: kacang panjang, cabe besar, cabe rawit, jamur, tomat, terung, buncis, ketimun, labu siam, kangkung, bayam, melon, semangka, dan blewah.

harvested more than once and demolished in the case that the last harvest was economically not profitable. They consist of : yard long beans, chili, small chili, mushroom, tomatoes, egg plant, frech beans, cucumber, pumpkin/chajota, swamp cabbage, spinach, melon, watermelon, and blewah.

11. Produksi hortikultura adalah hasil menurut bentuk produk dari setiap tanaman sayuran, buah-buahan, biofarmaka dan tanaman hias yang diambil berdasarkan luas yang dipanen/ tanaman yang menghasilkan pada bulan/triwulan laporan.

11. Horticulture production is the standard production quantity form of vegetable, fruit, medicinal and ornamental plant based on harvested area/the number of production plants reported monthly/quarterly.

12. Kawasan hutan adalah wilayah tertentu yang berupa hutan, yang ditunjuk dan atau ditetapkan oleh pemerintah untuk dipertahankan keberadaannya sebagai hutan tetap. Hal ini untuk menjamin kepastian hukum mengenai status kawasan hutan, letak batas dan luas suatu wilayah tertentu yang sudah ditunjuk menjadi kawasan hutan tetap.

12. Forest area is a specific territory of forest ecosystem determined and or decided by the government as a permanent forest. Such decision is important to maintain the size of forest area and to ensure its legitimation and boundary demarcation of permanent forest.

13. Penunjukan kawasan hutan mencakup pula kawasan perairan yang menjadi bagian dari Kawasan Suaka Alam (KSA) dan Kawasan Pelestarian Alam (KPA).

13. The designation of forest area in some cases also cover inland water, coastal and marine ecosystem that may become part of Sanctuary Reserve Area (KSA) and Nature Conservation Area (KPA).

14. Kawasan Suaka Alam (KSA) adalah kawasan dengan ciri khas tertentu, baik di darat maupun di perairan yang mempunyai fungsi pokok sebagai kawasan pengawetan keanekaragaman tumbuhan dan satwa serta ekosistemnya, yang juga berfungsi sebagai wilayah sistem penyangga kehidupan.
15. Kawasan Pelestarian Alam (KPA) adalah kawasan dengan ciri khas tertentu, baik di darat maupun di perairan yang mempunyai fungsi pokok perlindungan sistem penyangga kehidupan, pengawetan keanekaragaman jenis tumbuhan dan satwa, serta pemanfaatan secara lestari sumber daya alam hayati dan ekosistemnya.
16. Berdasarkan Undang-Undang No. 41 Tahun 1999 tentang Kehutanan, kawasan hutan dibagi ke dalam kelompok Hutan Konservasi, Hutan Lindung, dan Hutan Produksi.
17. Hutan Konservasi adalah kawasan hutan dengan ciri khas tertentu, yang mempunyai fungsi pokok pengawetan keanekaragaman tumbuhan dan satwa serta ekosistemnya.
18. Hutan Lindung adalah kawasan hutan yang mempunyai fungsi pokok sebagai perlindungan sistem penyangga kehidupan
14. *A Sanctuary Reserve Area is a specific terrestrial or aquatic area having specific criteria for preserving biodiversity plant and animal as well as ecosystem, which also serve as life support system.*
15. *A Nature Conservation area is a specific terrestrial or aquatic area whose main function is to serve life support system and preserve diversity of plant and animal species, as well as to provide a sustainable utilization of living resources and their ecosystems.*
16. *In accordance to the Act on Forestry No. 41/1999, forest area is categorized as Conservation Forest, Protection Forest and Production Forest.*
17. *Conservation Forest is a forest area having specific characteristic established for the purposes of conservation of animal and plant species as well as their ecosystem.*
18. *Protection Forest is a forest area designated to serve life support system, maintain hydrological system, prevent of flood, erosion*

untuk mengatur tata air, mencegah banjir, mengendalikan erosi, mencegah intrusi air laut, dan memelihara kesuburan tanah.

control, seawater intrusion, and maintain soil fertility.

19. Hutan Produksi adalah kawasan hutan yang mempunyai fungsi pokok memproduksi hasil hutan. Hutan produksi terdiri dari Hutan Produksi Tetap (HP), Hutan Produksi Terbatas (HPT), dan Hutan Produksi yang dapat dikonversi.

19. *Production Forest is a forest area designated mainly to promote sustainable forest production. Production forest is classified as permanent production forest, limited production forest, and convertible production forest.*

20. Hutan Konservasi terdiri dari: Kawasan suaka alam berupa Cagar Alam (CA) dan Suaka Margasatwa (SM); kawasan pelestarian alam berupa Taman Nasional (TN), Taman Hutan Raya (THR), dan Taman Wisata Alam (TWA); Taman Buru (TB). Taman Buru adalah kawasan hutan yang ditetapkan sebagai tempat wisata berburu.

20. *Conservation Forest is divided into: Sanctuary Reserve area consists of Strict Nature Reserve and Wildlife Sanctuary. Nature conservation area consists of National Park (TN), Grand Forest Park (THR), and Nature Recreation Park (TWA); Game Hunting Park (TB). Game Hunting Park is forest area devoted for game hunting recreation.*

21. Pemanfaatan hasil hutan kayu adalah segala bentuk usaha yang memanfaatkan dan mengusahakan hasil hutan kayu dengan tidak merusak lingkungan dan tidak mengurangi fungsi pokok hutan. Kegiatan ini hanya dapat dilaksanakan pada areal hutan yang memiliki potensi untuk dilakukan kegiatan pemanfaatan hasil hutan kayu dan dapat dilaksanakan setelah diperoleh izin usaha.

21. *Commercial utilization of timber as forest product is activities to utilize timber without destructing the environment and undermining the main functions of the forest area. Those activities could only be executed in forest area with high commercial timber value with license.*

22. Izin Usaha Pemanfaatan Hasil

22. *The license to commercially utilize*

Hutan Kayu (IUPHHK) pada hutan alam adalah izin untuk memanfaatkan hutan produksi yang kegiatannya terdiri dari pemanenan atau penebangan, penanaman, pemeliharaan, pengamanan, pengolahan, dan pemasaran hasil hutan kayu. IUPHHK dapat diberikan kepada perorangan, koperasi, badan usaha swasta, dan BUMN/BUMD.

timber in natural forest is license to utilize production forest for which the activities consist of harvesting or felling, planting, tending, protecting, processing, and marketing. The license could be granted to individuals, cooperatives, private companies, stateowned enterprises/local government owned enterprises.

23. Produksi hasil hutan utama yang dihasilkan dari hutan adalah kayu bulat. Produksi kayu bulat ini dihasilkan dari hutan alam melalui kegiatan perusahaan Hak Pengusahaan Hutan (HPH/IUPHHK), kegiatan ijin pemanfaatan kayu (IPK) dalam rangka pembukaan wilayah hutan, pembangunan Hutan Tanaman Industri (HTI), serta kegiatan hutan rakyat.
23. *The main product of commercial forest operation is log. The log is harvested from various sources such as natural forest granted to concessionaires (IUPHHK/HPH), land clearing activities (IPK), industrial forest plantation (HTI) and community forest.*
24. Kayu Gergajian merupakan kayu hasil konversi kayu bulat dengan menggunakan mesin gergaji, mempunyai bentuk yang teratur dengan sisi-sisi sejajar dan sudut-sudutnya siku dengan ketebalan tidak lebih dari 6 cm dan kadar air tidak lebih dari 18 persen. Kayu gergajian yang diolah langsung dari kayu bulat, wajib didukung dengan dokumen yang sah.
24. *Sawn Timber Constitutes a sawmill product derived from logs as raw material. The product is characterized with regular forms having parallel sides at right angle to each other, thickness not more than 6 cm and moisture content not to exceed 18 percent. Sawn timber produced directly from logs must be certified by a legal document.*
25. Kayu lapis adalah panelkayu yang tersusun dari lapisan veneer di bagian luarnya, sedangkan
25. *Plywood is wood panel consisting of layers pressed together in between veneers; the core may*

di bagian intinya (*core*) bisa berupa veneer atau material lain, diikat dengan lem kemudian di-press (ditekan) sedemikian rupa sehingga menjadi panel yang kuat. Termasuk dalam artian ini adalah kayu lapis yang dilapisi lagi dengan material lain.

be veneer or some other material, bound together with glue and pressed tightly together to make a strong panel. Included to this definition is plywood covered with other materials.

26. Data populasi ternak dan pemotongan ternak bersumber dari Dinas Pertanian dan Peternakan Kabupaten Bengkulu Tengah.
26. *Data of domestic livestock population are obtain from Regional Office of Agriculture and Livestock Service of Bengkulu Tengah Regency.*
27. Data statistik perikanan merupakan data sekunder yang bersumber dari Dinas Ketahanan Pangan dan Perikanan Kabupaten Bengkulu Tengah. Statistik perikanan dibedakan atas data Perikanan Tangkap dan Perikanan Budidaya. Perikanan Tangkap diklasifikasikan atas penangkapan ikan di laut dan penangkapan ikan di perairan umum.
27. *Fishery Statistics are secondary data obtained from Regional Office of Food Security and Fisheries of Bengkulu Tengah Regency. Fishery statistics are categorized into capture fisheries and aquaculture. Capture fisheries are further classified into marine capture fisheries and inland open water capture fisheries.*
28. Rumah Tangga Perikanan Tangkap adalah rumah tangga yang melakukan kegiatan penangkapan ikan/binatang air lainnya/tanaman air dengan tujuan sebagian/ seluruh hasilnya untuk dijual.
28. *A capture fishery household is a household conducting activities in catching fishes/ other aquatic animals/aquatic plants, for which the products are wholly or partly to be sold.*
29. Rumah Tangga Perikanan Budidaya adalah rumah tangga yang melakukan kegiatan budidaya ikan/binatang air
29. *An aquaculture fishery household is a household conducting activities in culturing fishes/other aquatic animals/aquatic plants, for which*

lainnya/tanaman air dengan tujuan sebagian/seluruh hasilnya untuk dijual.

the products are wholly or partly to be sold.

<https://bengkulutengahkab.bps.go.id>

ULASAN

DESCRIPTION

Hortikultura

Kabupaten Bengkulu Tengah mempunyai keragaman produksi tanaman hortikultura seperti sayuran dan buah-buahan. Pada tahun 2020, terdapat 26 komoditi tanaman sayuran dan buah-buahan. Total luas panen tanaman sayuran dan buah-buahan mencapai 823,0286 hektar dengan produksi sebesar 15.184 kwintal. Selain sayuran dan buah-buahan, juga terdapat tanaman hias dan tanaman biofarmaka. Jenis tanaman hias yang ada antara lain mawar, melati, palem, dan pisang-pisangan. Sedangkan jenis tanaman biofarmaka yang paling banyak menghasilkan antara lain jahe, kencur, kunyit, dan laos/lengkuas.

Horticulture

Bengkulu Tengah Regency also has a diversity of horticultural crop production such as vegetables and fruits. In 2020, there are 26 vegetable and fruit commodities. The total harvested area of vegetable and fruit is 823,0286 hectares with production of 15.184 qwintal. Besides vegetables and fruits, there are also ornamental plants and biopharmaca plants. The types of ornamental plants include roses, jasmine, palm, and heliconia. While the types of biopharmaca plants that produce the most include ginger, east indian galangal, turmeric, and galanga.

Perkebunan

Dukungan luas wilayah dan kondisi lahan di Kabupaten Bengkulu Tengah terhadap komoditas tanaman perkebunan menjadikan wilayah ini banyak yang dimanfaatkan sebagai lahan perkebunan. Selain dikelola oleh perusahaan pemerintah (Perkebunan Nusantara), terdapat juga perkebunan yang dimiliki dan dikelola rakyat. Komoditi yang dihasilkan antara lain kelapa sawit, karet, kopi, dan lain-lain. Data perkebunan rakyat yang ditampilkan pada publikasi ini adalah data tahun 2020 yang bersumber dari Dinas Pertanian Kabupaten Bengkulu Tengah. Pada tahun 2020, kelapa sawit, karet, dan kopi robusta merupakan

Estate Crops

The supports from the area and condition of the land in Bengkulu Tengah Regency on plantation crops commodity make this area used very much as plantation land. Besides plantations managed by government company (Perkebunan Nusantara), there are also ones owned and managed by people. Commodities produced are palm oil, rubber, coffee, etc. People plantation data displayed on this publication is still a temporary data source from Regional Office of Agriculture of Bengkulu Tengah Regency. In 2020, palm oil, rubber, and robusta coffee are the leading commodities with production of 53.993 tons, 15.251 tons, and 5.612 tons

komoditas unggulan dengan produksi masing-masing 53.993 ton, 15.251 ton, dan 5.612 ton.

Peternakan

Hewan ternak dibagi dalam dua kelompok yaitu ternak besar dan ternak kecil serta unggas. Hewan yang masuk kategori ternak besar adalah sapi potong dan kerbau. Sedangkan hewan yang masuk kategori ternak kecil dan unggas adalah kambing, domba, babi, kelinci, ayam kampung, ayam petelur, ayam pedaging, itik, entok, angsa, dan puyuh. Secara umum, populasi ternak besar mengalami peningkatan jika dibandingkan dengan tahun sebelumnya. Tahun 2020 populasi sapi potong sebanyak 12.517 ekor dan kerbau sebanyak 5.419. Sedangkan populasi ternak kecil dan unggas masing-masing adalah 16.129 ekor dan 457.200 ekor.

Perikanan

Pada tahun 2020, produksi perikanan budidaya sebesar 559,2 ton dengan nilai 15.839 juta rupiah. Luas area produksi perikanan budidaya sebesar 781,5 hektar.

Kehutanan

Pada tahun 2020 total luas kawasan hutan di Kabupaten Bengkulu Tengah sebesar 27.330,83 hektar, yang terdiri atas: kawasan suaka alam 4.957,87 hektar, hutan lindung 18.428,00 hektar, hutan produksi terbatas 2.927,23 hektar, dan hutan produksi tetap

respectively.

Livestock

Livestock are divided into two groups, namely large livestock and small livestock and poultry. Animals that are categorized as large livestock are beef cattles and buffaloes. While animals that are categorized as small livestock and poultry are goats, sheep, pigs, rabbit, native chickens, layers, broilers, ducks, muscovy ducks, geese, and quails. In general, the population of large livestock has increased compared to the previous year. In 2020 the population of beef cattles is 12.517 and buffaloes is 5.419 respectively. While the population of small livestock and poultry were 16.129 and 457.200, respectively.

Fishery

In 2020, production from aquaculture is 559,2 tons with a value of 15.839 million rupiahs. Which the harvested area of aquaculture is 781,5 hectare.

Forestry

Pada tahun 2020 total luas kawasan hutan di Bengkulu Tengah Regency sebesar 27.330,83 hectare, yang terdiri atas: sanctuary reserve area 4.957,87 hectare, protection forest 18.428,00 hectare, limited production forest 2.927,23 hectare, and permanent

1.017,73 hektar.

production forest 1.017,73 hectare.

<https://bengkulutengahkab.bps.go.id>

5.1 HORTIKULTURA

HORTICULTURE

Tabel 5.1.1 **Luas Panen Tanaman Sayuran Menurut Kecamatan dan Jenis Tanaman di Kabupaten Bengkulu Tengah, 2019 dan 2020**
Harvested Area of Vegetables by Subdistrict and Kind of Plant in Bengkulu Tengah Regency, 2019 and 2020

Kecamatan Subdistrict	Bawang Daun/Scallion (ha/ha)		Bawang Merah/Shallots (ha/ha)	
	2019	2020	2019	2020
(1)	(2)	(3)	(4)	(5)
Talang Empat	-	-	-	-
Semidang Lagan	-	-	-	-
Karang Tinggi	-	-	-	-
Taba Penanjung	-	-	-	-
Merigi Kelindang	-	1	-	-
Pagar Jati	2	4	-	-
Merigi Sakti	-	-	-	-
Pondok Kelapa	-	-	-	-
Pondok Kubang	1	-	-	-
Pematang Tiga	5	-	-	-
Bang Haji	3	2	-	-
Bengkulu Tengah	11	6	-	-

Lanjutan Tabel/*Continued Table 5.1.1*

Kecamatan Subdistrict	Bawang Putih/Garlic (ha/ha)		Bayam/Spinach (ha/ha)	
	2019	2020	2019	2020
(1)	(6)	(7)	(8)	(9)
Talang Empat	-	-	33	124
Semidang Lagan	-	-	-	-
Karang Tinggi	-	-	-	1
Taba Penanjung	-	-	4	4
Merigi Kelindang	-	-	-	-
Pagar Jati	-	-	1	2
Merigi Sakti	-	-	-	-
Pondok Kelapa	-	-	9	25
Pondok Kubang	-	-	9	7
Pematang Tiga	-	-	-	-
Bang Haji	-	-	-	-
Nama Kabupaten/Kota	-	-	56	163

Lanjutan Tabel/*Continued Table* 5.1.1

Kecamatan Subdistrict	Blewah/Blewah (ha/ha)		Buncis/String Bean (ha/ha)	
	2019	2020	2019	2020
(1)	(10)	(11)	(12)	(13)
Talang Empa	-	-	-	5
Semidang Lagan	-	-	-	-
Karang Tinggi	-	-	-	-
Taba Penanjung	-	-	-	-
Merigi Kelindang	-	-	-	-
Pagar Jati	-	-	-	-
Merigi Sakti	-	-	-	-
Pondok Kelapa	-	-	-	-
Pondok Kubang	-	-	-	-
Pematang Tiga	-	-	1	-
Bang Haji	-	-	-	-
Bengkulu Tengah	-	-	1	5

Lanjutan Tabel/Continued Table 5.1.1

Kecamatan Subdistrict	Cabai Besar/Chili/Big Chili (ha/ha)		Cabai Rawit/Chili/Cayenne Pepper (ha/ha)	
	2019	2020	2019	2020
(1)	(14)	(15)	(16)	(17)
Talang Empat	8	8	5	4
Semidang Lagan	-	-	-	-
Karang Tinggi	3	2	2	1
Taba Penanjung	15	24	18	17
Merigi Kelindang	7	9	4	5
Pagar Jati	9	5	8	4
Merigi Sakti	10	4	13	3
Pondok Kelapa	11	20	8	5
Pondok Kubang	10	16	10	14
Pematang Tiga	12	12	10	6
Bang Haji	8	2	6	1
Nama Kabupaten/Kota	93	100	84	60

Lanjutan Tabel/*Continued Table* 5.1.1

Kecamatan Subdistrict	Jamur/ <i>Mushrooms</i> (m ² /m ²)		Kacang Merah/ <i>Red Beans</i> (ha/ha)	
	2019	2020	2019	2020
(1)	(18)	(19)	(20)	(21)
Talang Empat	-	-	-	-
Semidang Lagan	-	-	-	-
Karang Tinggi	-	-	-	-
Taba Penanjung	-	-	-	-
Merigi Kelindang	-	-	-	-
Pagar Jati	-	-	-	-
Merigi Sakti	-	-	-	-
Pondok Kelapa	822	250	-	-
Pondok Kubang	20	36	-	3
Pematang Tiga	-	-	-	-
Bang Haji	-	-	-	-
Bengkulu Tengah	842	286	-	3

Lanjutan Tabel/*Continued Table 5.1.1*

Kecamatan Subdistrict	Kacang Panjang/Long Beans (ha/ha)		Kangkung/Water Spinach (ha/ha)	
	2019	2020	2019	2020
(1)	(22)	(23)	(24)	(25)
Talang Empat	17	21	31	124
Semidang Lagan	-	-	-	-
Karang Tinggi	-	2	-	2
Taba Penanjung	5	21	4	2
Merigi Kelindang	-	2	-	-
Pagar Jati	1	5	-	-
Merigi Sakti	1	1	-	-
Pondok Kelapa	17	22	17	30
Pondok Kubang	10	20	7	14
Pematang Tiga	8	8	9	7
Bang Haji	4	4	-	-
Nama Kabupaten/Kota	63	105	68	179

Lanjutan Tabel/*Continued Table* 5.1.1

Kecamatan Subdistrict	Kembang Kol/ <i>Cauliflower</i> (ha/ha)		Kentang/ <i>Potato</i> (ha/ha)	
	2019	2020	2019	2020
(1)	(26)	(27)	(28)	(29)
Talang Empat	-	-	-	-
Semidang Lagan	-	-	-	-
Karang Tinggi	-	-	-	-
Taba Penanjung	-	-	-	-
Merigi Kelindang	-	-	-	-
Pagar Jati	-	-	-	-
Merigi Sakti	-	-	-	-
Pondok Kelapa	-	-	-	-
Pondok Kubang	-	-	-	-
Pematang Tiga	-	-	-	-
Bang Haji	-	-	-	-
Bengkulu Tengah	-	-	-	-

Lanjutan Tabel/*Continued Table* 5.1.1

Kecamatan Subdistrict	Ketimun/Cucumber (ha/ha)		Kubis/Cabbage (ha/ha)	
	2019	2020	2019	2020
(1)	(30)	(31)	(32)	(33)
Talang Empat	4	-	-	-
Semidang Lagan	-	-	-	-
Karang Tinggi	-	-	-	-
Taba Penanjung	4	-	-	-
Merigi Kelindang	-	-	-	-
Pagar Jati	-	-	-	-
Merigi Sakti	1	-	-	-
Pondok Kelapa	11	26	-	-
Pondok Kubang	5	12	-	-
Pematang Tiga	12	7	-	-
Bang Haji	1	3	-	-
Nama Kabupaten/Kota	38	48	-	-

Lanjutan Tabel/*Continued Table* 5.1.1

Kecamatan Subdistrict	Labu Siam/ <i>Chayote</i> (ha/ha)		Lobak/ <i>Radish</i> (ha/ha)	
	2019	2020	2019	2020
(1)	(34)	(35)	(36)	(37)
Talang Empat	-	-	-	-
Semidang Lagan	-	-	-	-
Karang Tinggi	-	-	-	-
Taba Penanjung	-	-	-	-
Merigi Kelindang	-	-	-	-
Pagar Jati	-	-	-	-
Merigi Sakti	-	-	-	-
Pondok Kelapa	-	-	-	-
Pondok Kubang	-	8	-	-
Pematang Tiga	-	-	-	-
Bang Haji	-	-	-	-
Bengkulu Tengah	-	8	-	-

Lanjutan Tabel/*Continued Table 5.1.1*

Kecamatan Subdistrict	Melon/Melon (ha/ha)		Paprika/Bell Pepper (ha/ha)	
	2019	2020	2019	2020
(1)	(38)	(39)	(40)	(41)
Talang Empat	-	-	-	-
Semidang Lagan	-	-	-	-
Karang Tinggi	-	-	-	-
Taba Penanjung	-	-	-	-
Merigi Kelindang	-	-	-	-
Pagar Jati	-	-	-	-
Merigi Sakti	-	-	-	-
Pondok Kelapa	7	13	-	-
Pondok Kubang	1	13	-	-
Pematang Tiga	-	-	-	-
Bang Haji	-	-	-	-
Nama Kabupaten/Kota	8	26	-	-

Lanjutan Tabel/*Continued Table 5.1.1*

Kecamatan Subdistrict	Petai/Sawi/Chinese Cabbage/Mustard Green (ha/ha)		Semangka/Water Melon (ha/ha)	
	2019	2020	2019	2020
(1)	(42)	(43)	(44)	(45)
Talang Empat	-	-	2	-
Semidang Lagan	-	-	-	-
Karang Tinggi	-	-	-	-
Taba Penanjung	-	-	-	1
Merigi Kelindang	-	-	-	-
Pagar Jati	-	-	-	-
Merigi Sakti	-	-	-	-
Pondok Kelapa	-	-	8	2
Pondok Kubang	-	-	4	8
Pematang Tiga	-	-	-	1
Bang Haji	-	-	-	-
Bengkulu Tengah	-	-	14	12

Lanjutan Tabel/*Continued Table 5.1.1*

Kecamatan Subdistrict	Stoberi/Strawberry (ha/ha)		Terung/Eggplant (ha/ha)	
	2019	2020	2019	2020
(1)	(46)	(47)	(48)	(49)
Talang Empat	-	-	12	17
Semidang Lagan	-	-	-	-
Karang Tinggi	-	-	-	1
Taba Penanjung	-	-	10	20
Merigi Kelindang	-	-	1	1
Pagar Jati	-	-	-	3
Merigi Sakti	-	-	6	2
Pondok Kelapa	-	-	13	12
Pondok Kubang	-	-	3	12
Pematang Tiga	-	-	16	6
Bang Haji	-	-	5	4
Nama Kabupaten/Kota	-	-	66	77

Lanjutan Tabel/*Continued Table* 5.1.1

Kecamatan Subdistrict	Tomat/Tomato (ha/ha)		Wortel/Carrot (ha/ha)	
	2019	2020	2019	2020
(1)	(50)	(51)	(52)	(53)
Talang Empat	8	3	-	-
Semidang Lagan	-	-	-	-
Karang Tinggi	-	2	-	-
Taba Penanjung	5	13	-	-
Merigi Kelindang	-	-	-	-
Pagar Jati	-	-	-	-
Merigi Sakti	-	-	-	-
Pondok Kelapa	10	7	-	-
Pondok Kubang	5	4	-	-
Pematang Tiga	-	-	-	-
Bang Haji	3	2	-	-
Bengkulu Tengah	31	31	-	-

Sumber/Source: BPS, Statistik Pertanian Hortikultura SPH/BPS-Statistics Indonesia, *Agricultural Statistic for Horticulture SPH*

Tabel
Table 5.1.2

Produksi Tanaman Sayuran Menurut Kecamatan dan Jenis Tanaman di Kabupaten Bengkulu Tengah (kuintal), 2019 dan 2020
Production of Vegetables by Subdistrict and Kind of Plant in Bengkulu Tengah Regency (quintal), 2019 dan 2020

Kecamatan Subdistrict	Bawang Daun/Scallion (kw/qu)		Bawang Merah/Shallots (kw/qu)	
	2019	2020	2019	2020
(1)	(2)	(3)	(4)	(5)
Talang Empat	-	-	-	-
Semidang Lagan	-	-	-	-
Karang Tinggi	-	2	-	-
Taba Penanjung	-	-	-	-
Merigi Kelindang	-	3	-	-
Pagar Jati	8	0	-	-
Merigi Sakti	-	-	-	-
Pondok Kelapa	-	-	-	-
Pondok Kubang	3	-	-	-
Pematang Tiga	41	-	-	-
Bang Haji	9	11	-	-
Bengkulu Tengah	61	56	-	-

Lanjutan Tabel/*Continued Table 5.1.2*

Kecamatan Subdistrict	Bawang Putih/Garlic (kw/qui)		Bayam/Spinach (kw/qui)	
	2019	2020	2019	2020
(1)	(6)	(7)	(8)	(9)
Talang Empat	-	-	315	592
Semidang Lagan	-	-	-	-
Karang Tinggi	-	-	-	5
Taba Penanjung	-	-	20	4
Merigi Kelindang	-	-	-	-
Pagar Jati	-	-	4	8
Merigi Sakti	-	-	-	-
Pondok Kelapa	-	-	70	146
Pondok Kubang	-	-	116	42
Pematang Tiga	-	-	-	-
Bang Haji	-	-	-	-
Nama Kabupaten/Kota	-	-	525	797

Lanjutan Tabel/*Continued Table* 5.1.2

Kecamatan Subdistrict	Blewah/Blewah (kw/qui)		Buncis/String Bean (kw/qui)	
	2019	2020	2019	2020
(1)	(10)	(11)	(12)	(13)
Talang Empat	-	-	-	10
Semidang Lagan	-	-	-	-
Karang Tinggi	-	-	-	-
Taba Penanjung	-	-	-	-
Merigi Kelindang	-	-	-	-
Pagar Jati	-	-	-	-
Merigi Sakti	-	-	-	-
Pondok Kelapa	-	-	-	-
Pondok Kubang	-	-	-	-
Pematang Tiga	-	-	2	-
Bang Haji	-	-	-	-
Bengkulu Tengah	-	-	2	10

Lanjutan Tabel/*Continued Table* 5.1.2

Kecamatan Subdistrict	Cabai Besar/Chili/Big Chili (kw/qui)		Cabai Rawit/Chili/Cayenne Pepper (kw/qui)	
	2019	2020	2019	2020
(1)	(14)	(15)	(16)	(17)
Talang Empat	92	274	59	220
Semidang Lagan	-	-	-	-
Karang Tinggi	320	18	226	12
Taba Penanjung	150	161	180	109
Merigi Kelindang	704	37	404	42
Pagar Jati	18	89	23	50
Merigi Sakti	38	26	249	35
Pondok Kelapa	376	1 179	336	443
Pondok Kubang	266	156	359	125
Pematang Tiga	33	71	58	45
Bang Haji	60	18	43	62
Nama Kabupaten/Kota	2 057	2 029	1 937	1 142

Lanjutan Tabel/Continued Table 5.1.2

Kecamatan Subdistrict	Jamur/Mushrooms (kw/qui)		Kacang Merah/Red Beans (kw/qui)	
	2019	2020	2019	2020
(1)	(18)	(19)	(20)	(21)
Talang Empat	-	-	-	-
Semidang Lagan	-	-	-	-
Karang Tinggi	-	-	-	-
Taba Penanjung	-	-	-	-
Merigi Kelindang	-	-	-	-
Pagar Jati	-	-	-	-
Merigi Sakti	-	-	-	-
Pondok Kelapa	4 850	525	-	-
Pondok Kubang	40	54	-	21
Pematang Tiga	-	-	-	-
Bang Haji	-	-	-	-
Bengkulu Tengah	4 890	579	-	21

Lanjutan Tabel/*Continued Table 5.1.2*

Kecamatan Subdistrict	Kacang Panjang/Long Beans (kw/qui)		Kangkung/Water Spinach (kw/qui)	
	2019	2020	2019	2020
(1)	(22)	(23)	(24)	(25)
Talang Empat	220	491	325	585
Semidang Lagan	-	-	-	-
Karang Tinggi	-	18	-	17
Taba Penanjung	10	316	40	15
Merigi Kelindang	-	8	-	-
Pagar Jati	6	52	-	-
Merigi Sakti	6	242	-	-
Pondok Kelapa	448	567	927	204
Pondok Kubang	238	98	119	267
Pematang Tiga	35	35	30	35
Bang Haji	15	88	-	-
Nama Kabupaten/Kota	978	1 914	1 441	1 123

Lanjutan Tabel/Continued Table 5.1.2

Kecamatan Subdistrict	Kembang Kol/Cauliflower (kw/qui)		Kentang/Potato (kw/qui)	
	2019	2020	2019	2020
(1)	(26)	(27)	(28)	(29)
Talang Empat	-	-	-	-
Semidang Lagan	-	-	-	-
Karang Tinggi	-	-	-	-
Taba Penanjung	-	-	-	-
Merigi Kelindang	-	-	-	-
Pagar Jati	-	-	-	-
Merigi Sakti	-	-	-	-
Pondok Kelapa	-	-	-	-
Pondok Kubang	-	-	-	-
Pematang Tiga	-	-	-	-
Bang Haji	-	-	-	-
Bengkulu Tengah	-	-	-	-

Lanjutan Tabel/*Continued Table* 5.1.2

Kecamatan Subdistrict	Ketimun/Cucumber (kw/qui)		Kubis/Cabbage (kw/qui)	
	2019	2020	2019	2020
(1)	(30)	(31)	(32)	(33)
Talang Empat	80	-	-	-
Semidang Lagan	-	-	-	-
Karang Tinggi	-	-	-	-
Taba Penanjung	20	-	-	-
Merigi Kelindang	-	-	-	-
Pagar Jati	-	-	-	-
Merigi Sakti	2	-	-	-
Pondok Kelapa	1 651	3 498	-	-
Pondok Kubang	23	104	-	-
Pematang Tiga	56	30	-	-
Bang Haji	3	17	-	-
Nama Kabupaten/Kota	1 835	3 649	-	-

Lanjutan Tabel/Continued Table 5.1.2

Kecamatan Subdistrict	Labu Siam/Chayote (kw/qui)		Lobak/Radish (kw/qui)	
	2019	2020	2019	2020
(1)	(34)	(35)	(36)	(37)
Talang Empat	-	-	-	-
Semidang Lagan	-	-	-	-
Karang Tinggi	-	-	-	-
Taba Penanjung	-	-	-	-
Merigi Kelindang	-	-	-	-
Pagar Jati	-	-	-	-
Merigi Sakti	-	-	-	-
Pondok Kelapa	-	-	-	-
Pondok Kubang	-	53	-	-
Pematang Tiga	-	-	-	-
Bang Haji	-	-	-	-
Bengkulu Tengah	-	53	-	-

Lanjutan Tabel/*Continued Table* 5.1.2

Kecamatan Subdistrict	Melon/Melon (kw/qui)		Paprika/Bell Pepper (kw/qui)	
	2019	2020	2019	2020
(1)	(38)	(39)	(40)	(41)
Talang Empat	-	-	-	-
Semidang Lagan	-	-	-	-
Karang Tinggi	-	-	-	-
Taba Penanjung	-	-	-	-
Merigi Kelindang	-	-	-	-
Pagar Jati	-	-	-	-
Merigi Sakti	-	-	-	-
Pondok Kelapa	916	480	-	-
Pondok Kubang	2	105	-	-
Pematang Tiga	-	-	-	-
Bang Haji	-	-	-	-
Nama Kabupaten/Kota	918	585	-	-

Lanjutan Tabel/Continued Table 5.1.2

Kecamatan Subdistrict	Petsai/Sawi/Chinese Cabbage/Mustard Green (kw/qui)		Semangka/Water Melon (kw/qui)	
	2019	2020	2019	2020
(1)	(42)	(43)	(44)	(45)
Talang Empat	-	-	250	-
Semidang Lagan	-	-	-	-
Karang Tinggi	-	-	-	-
Taba Penanjung	-	-	-	1
Merigi Kelindang	-	-	-	-
Pagar Jati	-	-	-	-
Merigi Sakti	-	-	-	-
Pondok Kelapa	-	-	1 380	310
Pondok Kubang	-	-	12	78
Pematang Tiga	-	-	-	8
Bang Haji	-	-	-	-
Bengkulu Tengah	-	-	1 642	397

Lanjutan Tabel/*Continued Table* 5.1.2

Kecamatan Subdistrict	Stoberi/ <i>Strawberry</i> (kw/ <i>qui</i>)		Terung/ <i>Eggplant</i> (kw/ <i>qui</i>)	
	2019	2020	2019	2020
(1)	(46)	(47)	(48)	(49)
Talang Empat	-	-	246	423
Semidang Lagan	-	-	-	-
Karang Tinggi	-	-	-	61
Taba Penanjung	-	-	20	158
Merigi Kelindang	-	-	4	5
Pagar Jati	-	-	--	76
Merigi Sakti	-	-	10	51
Pondok Kelapa	-	-	496	1 525
Pondok Kubang	-	-	234	123
Pematang Tiga	-	-	56	28
Bang Haji	-	-	43	40
Nama Kabupaten/Kota	-	-	1 109	2 489

Lanjutan Tabel/*Continued Table 5.1.2*

Kecamatan Subdistrict	Tomat/Tomato (kw/qui)		Wortel/Carrot (kw/qui)	
	2019	2020	2019	2020
(1)	(50)	(51)	(52)	(53)
Talang Empat	120	20	-	-
Semidang Lagan	-	-	-	-
Karang Tinggi	-	37	-	-
Taba Penanjung	10	127	-	-
Merigi Kelindang	-	-	-	-
Pagar Jati	-	-	-	-
Merigi Sakti	-	-	-	-
Pondok Kelapa	866	107	-	-
Pondok Kubang	124	27	-	-
Pematang Tiga	-	-	-	-
Bang Haji	16	23	-	-
Bengkulu Tengah	1 136	340	-	-

Catatan/Note: Angka Sementara (ASEM)/Preliminary Figures

Sumber/Source: BPS, Statistik Pertanian Hortikultura SPH/BPS-Statistics Indonesia, Agricultural Statistic for Horticulture SPH

Tabel
Table 5.1.3

**Luas Panen Tanaman Sayuran dan Buah–Buahan Semusim
Menurut Jenis Tanaman di Kabupaten Bengkulu Tengah,
2018–2020**

*Harvested Area of Seasonal Vegetables and Fruits by Kind
of Plant in Bengkulu Tengah Regency, 2018–2020*

Jenis Tanaman <i>Kind of Plants</i>	Satuan <i>Unit</i>	2018	2019	2020
(1)	(2)	(3)	(4)	(5)
1. Bawang Daun/ <i>Scallion</i>	ha/ha	10	11	6
2. Bawang Merah/ <i>Shallot</i>	ha/ha	-	-	-
3. Bawang Putih/ <i>Garlic</i>	ha/ha	-	-	-
4. Bayam/ <i>Spinach</i>	ha/ha	23	56	163
5. Blewah/ <i>Blewah</i>	ha/ha	-	-	-
6. Buncis/ <i>String Bean</i>	ha/ha	1	1	5
7. Cabai Besar <i>Chili/Big Chili</i>	ha/ha	61	93	100
8. Cabai Rawit <i>Chili/Cayenne Pepper</i>	ha/ha	57	84	60
9. Jamur/ <i>Mushrooms</i>	m ² /m ²	400	842	286
10. Kacang Merah/ <i>Red Beans</i>	ha/ha	-	-	3
11. Kacang Panjang/ <i>Long Beans</i>	ha/ha	68	63	105
12. Kangkung/ <i>Water Spinach</i>	ha/ha	27	68	179
13. Kembang Kol/ <i>Cauliflower</i>	ha/ha	-	-	-
14. Kentang/ <i>Potato</i>	ha/ha	-	-	-
15. Ketimun/ <i>Cucumber</i>	ha/ha	33	38	48

Lanjutan Tabel/*Continued Table 5.1.3*

Jenis Tanaman <i>Kind of Plants</i>	Satuan <i>Unit</i>	2018	2019	2020
(1)	(2)	(3)	(4)	(5)
16. Kubis/ <i>Cabbage</i>	ha/ha	-	-	-
17. Labu Siam/ <i>Chayote</i>	ha/ha	-	-	8
18. Lobak/ <i>Radish</i>	ha/ha	-	-	-
19. Melon/ <i>Melon</i>	ha/ha	-	8	26
20. Paprika/ <i>Bell Pepper</i>	ha/ha	-	-	-
21. Petsai//Sawi <i>Chinese Cabbage/ Mustard Green</i>	ha/ha	-	-	-
22. Semangka/ <i>Watermelon</i>	ha/ha	15	14	12
23. Stroberi/ <i>Strawberry</i>	ha/ha	-	-	-
24. Terung/ <i>Eggplant</i>	ha/ha	54	66	77
25. Tomat/ <i>Tomato</i>	ha/ha	34	31	31
26. Wortel/ <i>Wortel</i>	ha/ha	-	-	-

Catatan/*Note*: Angka Sementara (ASEM)/*Preliminary Figures*

Sumber/*Source*: BPS, Statistik Pertanian Hortikultura SPH/*BPS-Statistics Indonesia, Agricultural Statistic for Horticulture SPH*

Tabel
Table 5.1.4**Produksi Tanaman Sayuran dan Buah–Buahan Semusim
Menurut Jenis Tanaman di Kabupaten Bengkulu Tengah,
2018–2020*****Production of Seasonal Vegetables and Fruits by Kind of
Plant in Bengkulu Tengah Regency, 2018–2020***

Jenis Tanaman <i>Kind of Plants</i>	Satuan <i>Unit</i>	2018	2019	2020
(1)	(2)	(3)	(4)	(5)
1. Bawang Daun/ <i>Wlech Onion</i>	<i>kw/qui</i>	30	61	56
2. Bawang Merah/ <i>Shallot</i>	<i>kw/qui</i>	-	-	-
3. Bawang Putih/ <i>Garlic</i>	<i>kw/qui</i>	-	-	-
4. Bayam/ <i>Spinach</i>	<i>kw/qui</i>	179	525	797
5. Blewah/ <i>Blewah</i>	<i>kw/qui</i>	-	-	-
6. Buncis/ <i>String Bean</i>	<i>kw/qui</i>	1	2	10
7. Cabai Besar <i>Chili/Big Chili</i>	<i>kw/qui</i>	342	2 057	2 029
8. Cabai Rawit <i>Chili/Cayenne Pepper</i>	<i>kw/qui</i>	255	1 937	1 142
9. Jamur/ <i>Mushrooms</i>	<i>kw/qui</i>	920	4 890	579
10. Kacang Merah/ <i>Red Beans</i>	<i>kw/qui</i>	-	-	21
11. Kacang Panjang/ <i>Long Beans</i>	<i>kw/qui</i>	510	978	1 914
12. Kangkung/ <i>Water Spinach</i>	<i>kw/qui</i>	175	1 441	1 123
13. Kembang Kol/ <i>Cauliflower</i>	<i>kw/qui</i>	-	-	-
14. Kentang/ <i>Potato</i>	<i>kw/qui</i>	-	-	-
15. Ketimun/ <i>Cucumber</i>	<i>kw/qui</i>	417	1 835	3 649

Lanjutan Tabel/Continued Table 5.1.4

Jenis Tanaman <i>Kind of Plants</i>	Satuan <i>Unit</i>	2018	2019	2020
(1)	(2)	(3)	(4)	(5)
16. Kubis/ <i>Cabbage</i>	kw/ <i>qui</i>	-	-	-
17. Labu Siam/ <i>Chayote</i>	kw/ <i>qui</i>	-	-	53
18. Lobak/ <i>Radish</i>	kw/ <i>qui</i>	-	-	-
19. Melon/ <i>Melon</i>	kw/ <i>qui</i>	-	918	585
20. Paprika/ <i>Bell Pepper</i>	kw/ <i>qui</i>	-	-	-
21. Petsai//Sawi <i>Chinese Cabbage/ Mustard Green</i>	kw/ <i>qui</i>	-	-	-
22. Semangka/ <i>Watermelon</i>	kw/ <i>qui</i>	39	1 642	397
23. Stroberi/ <i>Strawberry</i>	kw/ <i>qui</i>	-	-	-
24. Terung/ <i>Eggplant</i>	kw/ <i>qui</i>	294	1 109	2 489
25. Tomat/ <i>Tomato</i>	kw/ <i>qui</i>	182	1 136	340
26. Wortel/ <i>Wortel</i>	kw/ <i>qui</i>	-	-	-

Catatan/Note: Angka Sementara (ASEM)/*Preliminary Figures*

Sumber/Source: BPS, Statistik Pertanian Hortikultura SPH/BPS-*Statistics Indonesia, Agricultural Statistic for Horticulture SPH*

Tabel
Table 5.1.5

Luas Panen Tanaman Biofarmaka Menurut Kecamatan dan Jenis Tanaman di Kabupaten Bengkulu Tengah, 2019 dan 2020

Harvested Area of Medicinal Plants by Subdistrict and Kind of Plant in Bengkulu Tengah Regency, 2019 and 2020

Kecamatan Subdistrict	Dlingo/Dringo/Calamus (m ² /m ²)		449Jahe/Ginger (m ² /m ²)	
	2019	2020	2019	2020
(1)	(2)	(3)	(4)	(5)
Talang Empat	-	-	552	864
Semidang Lagan	-	-	-	-
Karang Tinggi	-	-	-	2
Taba Penanjung	-	-	-	-
Merigi Kelindang	-	-	150	200
Pagar Jati	-	-	-	-
Merigi Sakti	-	-	-	10
Pondok Kelapa	1 400	-	5 200	1 150
Pondok Kubang	-	-	1 000	1 200
Pematang Tiga	-	-	275	23
Bang Haji	-	-	90 000	40 000
Bengkulu Tengah	1 400	-	97 177	43 449

Lanjutan Tabel/*Continued Table 5.1.5*

Kecamatan Subdistrict	Kapulaga/ <i>Java Cardamom</i> (m ² /m ²)		Keji Beling/ <i>Verbenaceae</i> (m ² /m ²)	
	2019	2020	2019	2020
(1)	(6)	(7)	(8)	(9)
Talang Empat	130	28	-	-
Semidang Lagan	-	-	-	-
Karang Tinggi	-	-	-	-
Taba Penanjung	-	-	-	-
Merigi Kelindang	-	-	-	-
Pagar Jati	-	-	-	-
Merigi Sakti	-	-	-	-
Pondok Kelapa	2 500	-	18	62
Pondok Kubang	-	-	-	-
Pematang Tiga	210	74	-	-
Bang Haji	-	-	-	-
Bengkulu Tengah	2 840	102	18	62

Lanjutan Tabel/*Continued Table 5.1.5*

Kecamatan Subdistrict	Kencur/ <i>East Indian Galangal</i> (m ² /m ²)		Kunyit/ <i>Turmeric</i> (m ² /m ²)	
	2019	2020	2019	2020
(1)	(10)	(11)	(12)	(13)
Talang Empat	260	133	767	527
Semidang Lagan	-	-	-	-
Karang Tinggi	-	-	-	2
Taba Penanjung	-	-	-	-
Merigi Kelindang	300	100	-	400
Pagar Jati	-	-	-	-
Merigi Sakti	64	5	162	22
Pondok Kelapa	3 485	1 850	4 100	2 100
Pondok Kubang	750	200	1 050	900
Pematang Tiga	225	45	1 035	325
Bang Haji	30 000	11 000	65 000	35 000
Bengkulu Tengah	35 084	13 333	72 114	39 276

Lanjutan Tabel/Continued Table 5.1.5

Kecamatan Subdistrict	Laos/Lengkuas/Galanga (m ² /m ²)		Lempuyang/Zingiber Aromaticum (m ² /m ²)	
	2019	2020	2019	2020
(1)	(14)	(15)	(16)	(17)
Talang Empat	850	262	107	-
Semidang Lagan	-	-	-	-
Karang Tinggi	2	1	-	-
Taba Penanjung	-	-	-	-
Merigi Kelindang	-	500	-	-
Pagar Jati	-	-	-	-
Merigi Sakti	292	120	-	-
Pondok Kelapa	7 800	15 200	4 750	450
Pondok Kubang	3 000	2 300	500	490
Pematang Tiga	565	51	75	-
Bang Haji	55 000	25 000	-	-
Bengkulu Tengah	67 509	43 434	5 432	940

Lanjutan Tabel/*Continued Table 5.1.5*

Kecamatan Subdistrict	Lidah Buaya/ <i>Aloevera</i> (m ² /m ²)		Mahkota Dewa/ <i>Phaleria Macrocarpa</i> (pohon/tree)	
	2019	2020	2019	2020
(1)	(18)	(19)	(20)	(21)
Talang Empat	-	14	-	-
Semidang Lagan	-	-	-	-
Karang Tinggi	-	-	-	-
Taba Penanjung	-	-	-	-
Merigi Kelindang	-	-	-	-
Pagar Jati	-	-	-	-
Merigi Sakti	-	-	-	-
Pondok Kelapa	12	50	160	125
Pondok Kubang	-	249	-	-
Pematang Tiga	145	52	5	25
Bang Haji	-	-	-	-
Bengkulu Tengah	157	365	165	150

Lanjutan Tabel/Continued Table 5.1.5

Kecamatan Subdistrict	Mengkudu/Pace/Indian Mulberry (pohon/tree)		Sambiloto/King of Bitter (m ² /m ²)	
	2019	2020	2019	2020
(1)	(22)	(23)	(24)	(25)
Talang Empat	-	-	-	-
Semidang Lagan	-	-	-	-
Karang Tinggi	-	-	-	-
Taba Penanjung	-	-	-	-
Merigi Kelindang	-	-	-	-
Pagar Jati	-	-	-	-
Merigi Sakti	-	-	-	-
Pondok Kelapa	460	415	190	150
Pondok Kubang	-	-	500	-
Pematang Tiga	140	85	100	-
Bang Haji	-	-	-	-
Bengkulu Tengah	600	500	790	150

Lanjutan Tabel/*Continued Table 5.1.5*

Kecamatan Subdistrict	Temuireng/Black Turmeric (m ² /m ²)		Temukunci/Chinese Keys (m ² /m ²)	
	2019	2020	2019	2020
(1)	(26)	(27)	(28)	(29)
Talang Empat	-	-	-	-
Semidang Lagan	-	-	-	-
Karang Tinggi	-	-	-	-
Taba Penanjung	-	-	-	-
Merigi Kelindang	-	-	-	-
Pagar Jati	-	-	-	-
Merigi Sakti	-	-	-	-
Pondok Kelapa	820	400	1 400	440
Pondok Kubang	-	-	-	-
Pematang Tiga	70	22	-	-
Bang Haji	-	-	-	-
Bengkulu Tengah	890	422	1 400	440

Lanjutan Tabel/Continued Table 5.1.5

Kecamatan Subdistrict	Temulawak/Java Turmeric (m ² /m ²)	
	2019	2020
(1)	(30)	(31)
Talang Empat	280	57
Semidang Lagan	-	-
Karang Tinggi	-	-
Taba Penanjung	-	-
Merigi Kelindang	-	-
Pagar Jati	-	-
Merigi Sakti	-	-
Pondok Kelapa	1 710	620
Pondok Kubang	751	250
Pematang Tiga	125	55
Bang Haji	-	-
Bengkulu Tengah	2 866	982

Catatan/Note: Angka Sementara (ASEM)/Preliminary Figures

Sumber/Source: BPS, Statistik Pertanian Hortikultura SPH/BPS-Statistics Indonesia, Agricultural Statistic for Horticulture SPH

Tabel
Table 5.1.6

Produksi Tanaman Biofarmaka Menurut Kecamatan dan Jenis Tanaman di Kabupaten Bengkulu Tengah, 2019 and 2020

Production of Medicinal Plants by Subdistrict and Kind of Plant in Bengkulu Tengah Regency, 2019 and 2020

Kecamatan Subdistrict	Dlingo/Dringo/Calamus (kg/kg)		Jahe/Ginger (kg/kg)	
	2019	2020	2019	2020
(1)	(2)	(3)	(4)	(5)
Talang Empat	-	-	947	654
Semidang Lagan	-	-	-	-
Karang Tinggi	-	-	-	8
Taba Penanjung	-	-	-	-
Merigi Kelindang	-	-	400	150
Pagar Jati	-	-	-	-
Merigi Sakti	-	-	-	10
Pondok Kelapa	700	-	6 770	1 510
Pondok Kubang	-	-	3 600	868
Pematang Tiga	-	-	2 000	115
Bang Haji	-	-	34 250	58 000
Bengkulu Tengah	700	-	47 967	61 315

Lanjutan Tabel/Continued Table 5.1.6

Kecamatan Subdistrict	Kapulaga/Java Cardamom (kg/kg)		Keji Beling/Verbenaceae (kg/kg)	
	2019	2020	2019	2020
(1)	(6)	(7)	(8)	(9)
Talang Empat	319	98	-	-
Semidang Lagan	-	-	-	-
Karang Tinggi	-	-	-	-
Taba Penanjung	-	-	-	-
Merigi Kelindang	-	-	-	-
Pagar Jati	-	-	-	-
Merigi Sakti	-	-	-	-
Pondok Kelapa	625	-	82	312
Pondok Kubang	-	-	-	-
Pematang Tiga	850	217	-	-
Bang Haji	-	-	-	-
Bengkulu Tengah	1 794	315	82	312

Lanjutan Tabel/*Continued Table* 5.1.6

Kecamatan Subdistrict	Kencur/ <i>East Indian Galangal</i> (kg/kg)		527Kunyit/ <i>Turmeric</i> (kg/kg)	
	2019	2020	2019	2020
(1)	(10)	(11)	(12)	(13)
Talang Empat	190	714	2 172	1 811
Semidang Lagan	-	-	-	-
Karang Tinggi	-	-	-	6
Taba Penanjung	-	-	-	-
Merigi Kelindang	1 260	100	-	350
Pagar Jati	-	-	-	-
Merigi Sakti	76	17	211	57
Pondok Kelapa	5 330	7 140	7 264	1 500
Pondok Kubang	2 700	600	8 484	900
Pematang Tiga	1 012	286	7 605	863
Bang Haji	14 100	25 560	38 950	114 040
Bengkulu Tengah	24 668	34 417	64 686	119 527

Lanjutan Tabel/*Continued Table* 5.1.6

Kecamatan Subdistrict	Laos/Lengkuas/Galanga (kg/kg)		Lempuyang/Zingiber Aromaticum (kg/kg)	
	2019	2020	2019	2020
(1)	(14)	(15)	(16)	(17)
Talang Empat	1 492	715	150	-
Semidang Lagan	-	-	-	-
Karang Tinggi	8	4	-	-
Taba Penanjung	-	-	-	-
Merigi Kelindang	-	650	-	-
Pagar Jati	-	-	-	-
Merigi Sakti	462	149	-	-
Pondok Kelapa	12 627	19 672	8 049	1 065
Pondok Kubang	23 500	2 110	4 452	1 140
Pematang Tiga	3 925	228	150	-
Bang Haji	28 750	56 650	-	-
Bengkulu Tengah	70 764	80 177	12 801	2 205

Lanjutan Tabel/*Continued Table* 5.1.6

Kecamatan Subdistrict	Lidah Buaya/ <i>Aloevera</i> (kg/kg)		Mahkota Dewa/ <i>Phaleria Macrocarpa</i> (kg/kg)	
	2019	2020	2019	2020
(1)	(18)	(19)	(20)	(21)
Talang Empat	-	22	-	-
Semidang Lagan	-	-	-	-
Karang Tinggi	-	-	-	-
Taba Penanjung	-	-	-	-
Merigi Kelindang	-	-	-	-
Pagar Jati	-	-	-	-
Merigi Sakti	-	-	-	-
Pondok Kelapa	30	86	4 000	5 220
Pondok Kubang	-	500	-	-
Pematang Tiga	1 580	204	1 100	752
Bang Haji	-	-	-	-
Bengkulu Tengah	1 610	812	5 100	5 972

Lanjutan Tabel/Continued Table 5.1.6

Kecamatan Subdistrict	Mengkudu/Pace/Indian Mulberry (kg/kg)		Sambiloto/King of Bitter (kg/kg)	
	2019	2020	2019	2020
(1)	(22)	(23)	(24)	(25)
Talang Empat	-	-	-	-
Semidang Lagan	-	-	-	-
Karang Tinggi	-	-	-	-
Taba Penanjung	-	-	-	-
Merigi Kelindang	-	-	-	-
Pagar Jati	-	-	-	-
Merigi Sakti	-	-	-	-
Pondok Kelapa	1 285	805	440	50
Pondok Kubang	-	-	750	-
Pematang Tiga	4 125	316	200	-
Bang Haji	-	-	-	-
Bengkulu Tengah	5 410	1 121	1 390	50

Lanjutan Tabel/*Continued Table* 5.1.6

Kecamatan Subdistrict	Temuireng/Black Turmeric (kg/kg)		Temukunci/Chinese Keys (kg/kg)	
	2019	2020	2019	2020
(1)	(26)	(27)	(28)	(29)
Talang Empat	-	-	-	-
Semidang Lagan	-	-	-	-
Karang Tinggi	-	-	-	-
Taba Penanjung	-	-	-	-
Merigi Kelindang	-	-	-	-
Pagar Jati	-	-	-	-
Merigi Sakti	-	-	-	-
Pondok Kelapa	1 508	457	3 000	465
Pondok Kubang	-	-	-	-
Pematang Tiga	287	69	-	-
Bang Haji	-	-	-	-
Bengkulu Tengah	1 795	526	3 000	465

Lanjutan Tabel/Continued Table 5.1.6

Kecamatan Subdistrict	Temulawak/Java Turmeric (kg/kg)	
	2019	2020
(1)	(30)	(31)
Talang Empat	440	186
Semidang Lagan	-	-
Karang Tinggi	-	-
Taba Penanjung	-	-
Merigi Kelindang	-	-
Pagar Jati	-	-
Merigi Sakti	-	-
Pondok Kelapa	4 410	1 244
Pondok Kubang	5 524	1 193
Pematang Tiga	540	138
Bang Haji	-	-
Bengkulu Tengah	10 914	2 761

Catatan/Note: Angka Sementara (ASEM)/Preliminary Figures

Sumber/Source: BPS, Statistik Pertanian Hortikultura SPH/BPS-Statistics Indonesia, Agricultural Statistic for Horticulture SPH

Tabel 5.1.7 Luas Panen Tanaman Biofarmaka Menurut Jenis Tanaman (m²) di Kabupaten Bengkulu Tengah, 2018–2020
Harvested Area of Medicinal Plants by Kind of Plant in Bengkulu Tengah Regency (m²), 2018–2020

Jenis Tanaman Kind of Plants	Satuan Unit	2018	2019	2020
(1)	(2)	(3)	(4)	(5)
1. Dlingo/Dringo Sweet Root/Calamus	m ² /m ²	1 910	1 400	-
2. Jahe/Ginger	m ² /m ²	7 659	97 177	43 449
3. Kapulaga/Java Cardamom	m ² /m ²	3 300	2 840	102
4. Keji Beling/Kecibeling Strobilanthes Crispa	m ² /m ²	10	18	62
5. Kencur/East Indian Galangal	m ² /m ²	5 830	35 084	13 33
6. Kunyit/Turmeric	m ² /m ²	9 739	72 114	39 276
7. Laos/Lengkuas Galanga	m ² /m ²	19 755	67 509	43 434
8. Lempuyang Zingiber Aromaticum	m ² /m ²	8 490	5 432	940
9. Lidah Buaya/Aloe Vera	m ² /m ²	51	157	365
10. Mahkota Dewa*/God's Crown*	pohon/tree	242	165	150
11. Mengkudu/Pace* Indian Mulberry*	pohon/tree	664	600	500
12. Sambiloto/King of Bitter	m ² /m ²	100	790	150
13. Temuireng/Black Turmeric	m ² /m ²	1 010	890	422
14. Temu Kunci/Chinese Keys	m ² /m ²	2 400	1 400	440
15. Temulawak/Java Turmeric	m ² /m ²	3 999	2 866	982

Catatan/Note: Angka Sementara (ASEM)/Preliminary Figures

Sumber/Source: BPS, Statistik Pertanian Hortikultura SPH/BPS-Statistics Indonesia, Agricultural Statistic for Horticulture SPH

Tabel
Table 5.1.8

Produksi Tanaman Biofarmaka Menurut Jenis Tanaman di Kabupaten Bengkulu Tengah, 2018–2020
Production of Medicinal Plants by Kind of Plant in Bengkulu Tengah Regency, 2018–2020

Jenis Tanaman <i>Kind of Plants</i>	Satuan <i>Unit</i>	2018	2019	2020
(1)	(2)	(3)	(4)	(5)
1. Dlingo/Dringo <i>Sweet Root/Calamus</i>	kg/kg	960	700	-
2. Jahe/Ginger	kg/kg	4 765	47 967	61 315
3. Kapulaga/Java Cardamom	kg/kg	1 820	1 794	315
4. Keji Beling/Kecibeling <i>Strobilanthes Crispa</i>	kg/kg	5	82	312
5. Kencur/East Indian Galangal	kg/kg	4 795	24 668	34 417
6. Kunyit/Turmeric	kg/kg	6 357	64 686	119 527
7. Laos/Lengkuas <i>Galanga</i>	kg/kg	15 859	70 764	80 177
8. Lempuyang <i>Zingiber Aromaticum</i>	kg/kg	7 325	12 801	2 205
9. Lidah Buaya/Aloe Vera	kg/kg	35	1 610	812
10. Mahkota Dewa/God's Crown	kg/kg	3 378	5 100	5 972
11. Mengkudu/Pace <i>Indian Mulberry</i>	kg/kg	696	5 410	1 121
12. Sambiloto/King of Bitter	kg/kg	50	1 390	50
13. Temuireng/Black Turmeric	kg/kg	875	1 795	526
14. Temu Kunci/Chinese Keys	kg/kg	1 550	3 000	465
15. Temulawak/Java Turmeric	kg/kg	3 721	10 914	2 761

Catatan/Note: Angka Sementara (ASEM)/Preliminary Figures

Sumber/Source: BPS, Statistik Pertanian Hortikultura SPH/BPS-Statistics Indonesia, Agricultural Statistic for Horticulture SPH

Tabel
Table 5.1.9**Luas Panen Tanaman Hias Menurut Kecamatan dan Jenis Tanaman di Kabupaten Bengkulu Tengah, 2019 and 2020**
Harvested Area of Ornamental Plants by Subdistrict and Kind of Plant in Bengkulu Tengah Regency, 2019 and 2020

Kecamatan Subdistrict	Anggrek/ <i>Orchid</i> (m ² /m ²)		Anthurium Bunga/ <i>Flamingo</i> <i>Lily Flower</i> (m ² /m ²)	
	2019	2020	2019	2020
(1)	(2)	(3)	(4)	(5)
Talang Empat	-	-	-	-
Semidang Lagan	-	-	-	-
Karang Tinggi	-	-	-	-
Taba Penanjung	-	-	-	-
Merigi Kelindang	-	-	-	-
Pagar Jati	-	-	-	-
Merigi Sakti	-	-	-	-
Pondok Kelapa	-	-	-	-
Pondok Kubang	-	-	-	-
Pematang Tiga	-	-	-	-
Bang Haji	-	-	-	-
Bengkulu Tengah	-	-	-	-

Lanjutan Tabel/Continued Table 5.1.9

Kecamatan Subdistrict	Anthurium Daun/Anthurium (m ² /m ²)		Anyelir/Carnation (m ² /m ²)	
	2019	2020	2019	2020
(1)	(6)	(7)	(8)	(9)
Talang Empat	-	-	-	-
Semidang Lagan	-	-	-	-
Karang Tinggi	-	-	-	-
Taba Penanjung	-	-	-	-
Merigi Kelindang	-	-	-	-
Pagar Jati	-	-	-	-
Merigi Sakti	-	-	-	-
Pondok Kelapa	-	-	-	-
Pondok Kubang	-	-	-	-
Pematang Tiga	-	-	-	-
Bang Haji	-	-	-	-
Bengkulu Tengah	-	-	-	-

Lanjutan Tabel/*Continued Table* 5.1.9

Kecamatan Subdistrict	Balanceng/Dieffenbacia (m ² /m ²)		Draceana/Draceana (m ² /m ²)	
	2019	2020	2019	2020
(1)	(10)	(11)	(12)	(13)
Talang Empat	-	-	-	-
Semidang Lagan	-	-	-	-
Karang Tinggi	-	-	-	-
Taba Penanjung	-	-	-	-
Merigi Kelindang	-	-	-	-
Pagar Jati	-	-	-	-
Merigi Sakti	-	-	-	-
Pondok Kelapa	-	-	-	-
Pondok Kubang	-	-	-	-
Pematang Tiga	-	-	-	-
Bang Haji	-	-	-	-
Bengkulu Tengah	-	-	-	-

Lanjutan Tabel/*Continued Table 5.1.9*

Kecamatan Subdistrict	Euphorbia/ <i>Euphorbia</i> (m ² /m ²)		Gladiol/ <i>Gladiol</i> (m ² /m ²)	
	2019	2020	2019	2020
(1)	(14)	(15)	(16)	(17)
Talang Empat	-	-	-	-
Semidang Lagan	-	-	-	-
Karang Tinggi	-	-	-	-
Taba Penanjung	-	-	-	-
Merigi Kelindang	-	-	-	-
Pagar Jati	-	-	-	-
Merigi Sakti	-	-	-	-
Pondok Kelapa	-	-	-	-
Pondok Kubang	-	-	-	-
Pematang Tiga	-	-	-	-
Bang Haji	-	-	-	-
Bengkulu Tengah	-	-	-	-

Lanjutan Tabel/*Continued Table* 5.1.9

Kecamatan Subdistrict	Hanjuang/ <i>Cordyline</i> (m ² /m ²)		Hebras/ <i>Gerbera</i> (m ² /m ²)	
	2019	2020	2019	2020
(1)	(18)	(19)	(20)	(21)
Talang Empat	-	-	-	-
Semidang Lagan	-	-	-	-
Karang Tinggi	-	-	-	-
Taba Penanjung	-	-	-	-
Merigi Kelindang	-	-	-	-
Pagar Jati	-	-	-	-
Merigi Sakti	-	-	-	-
Pondok Kelapa	-	-	-	-
Pondok Kubang	-	-	-	-
Pematang Tiga	-	-	-	-
Bang Haji	-	-	-	-
Bengkulu Tengah	-	-	-	-

Lanjutan Tabel/*Continued Table 5.1.9*

Kecamatan Subdistrict	Kamboja Jepang/ <i>Adenium</i> (m ² /m ²)		Keladi Hias/ <i>Caladium</i> (m ² /m ²)	
	2019	2020	2019	2020
(1)	(22)	(23)	(24)	(25)
Talang Empat	-	-	-	-
Semidang Lagan	-	-	-	-
Karang Tinggi	-	-	-	-
Taba Penanjung	-	-	-	-
Merigi Kelindang	-	-	-	-
Pagar Jati	-	-	-	-
Merigi Sakti	-	-	-	-
Pondok Kelapa	-	-	-	-
Pondok Kubang	-	10	-	-
Pematang Tiga	-	-	-	-
Bang Haji	-	-	-	-
Bengkulu Tengah	-	10	-	-

Lanjutan Tabel/*Continued Table* 5.1.9

Kecamatan Subdistrict	Krisan/ <i>Chrysantemum</i> (m ² /m ²)		Mawar/ <i>Rose</i> (m ² /m ²)	
	2019	2020	2019	2020
(1)	(26)	(27)	(28)	(29)
Talang Empat	-	-	-	-
Semidang Lagan	-	-	-	-
Karang Tinggi	-	-	-	-
Taba Penanjung	-	-	-	-
Merigi Kelindang	-	-	-	-
Pagar Jati	-	-	-	-
Merigi Sakti	-	-	-	-
Pondok Kelapa	-	-	-	-
Pondok Kubang	-	-	-	30
Pematang Tiga	-	-	50	75
Bang Haji	-	-	-	-
Bengkulu Tengah	-	-	50	105

Lanjutan Tabel/*Continued Table* 5.1.9

Kecamatan Subdistrict	Melati/Jasmine (m ² /m ²)		Monstera/Monstera (m ² /m ²)	
	2019	2020	2019	2020
(1)	(30)	(31)	(32)	(33)
Talang Empat	-	-	-	-
Semidang Lagan	-	-	-	-
Karang Tinggi	-	-	-	-
Taba Penanjung	-	-	-	-
Merigi Kelindang	-	-	-	-
Pagar Jati	-	-	-	-
Merigi Sakti	-	-	-	-
Pondok Kelapa	-	-	-	-
Pondok Kubang	-	21	-	-
Pematang Tiga	80	30	-	-
Bang Haji	-	-	-	-
Bengkulu Tengah	80	51	-	-

Lanjutan Tabel/*Continued Table 5.1.9*

Kecamatan Subdistrict	Pakis/ <i>Leather Leaf Fern</i> (m ² /m ²)		Palem/ <i>Palm</i> (pohon/tree)	
	2019	2020	2019	2020
(1)	(34)	(35)	(36)	(37)
Talang Empat	-	-	-	-
Semidang Lagan	-	-	-	-
Karang Tinggi	-	-	-	-
Taba Penanjung	-	-	-	-
Merigi Kelindang	-	-	-	-
Pagar Jati	-	-	-	-
Merigi Sakti	-	-	-	-
Pondok Kelapa	-	-	-	-
Pondok Kubang	-	-	-	32
Pematang Tiga	-	-	35	15
Bang Haji	-	-	-	-
Bengkulu Tengah	-	-	35	47

Lanjutan Tabel/*Continued Table 5.1.9*

Kecamatan Subdistrict	Pedang-Pedangan/ <i>Sansevieria</i> (m ² /m ²)		Philodendron/ <i>Philodendron</i> (m ² /m ²)	
	2019	2020	2019	2020
(1)	(38)	(39)	(40)	(41)
Talang Empat	-	-	-	-
Semidang Lagan	-	-	-	-
Karang Tinggi	-	-	-	-
Taba Penanjung	-	-	-	-
Merigi Kelindang	-	-	-	-
Pagar Jati	-	-	-	-
Merigi Sakti	-	-	-	-
Pondok Kelapa	-	-	-	-
Pondok Kubang	-	-	-	-
Pematang Tiga	-	-	-	-
Bang Haji	-	-	-	-
Bengkulu Tengah	-	-	-	-

Lanjutan Tabel/*Continued Table* 5.1.9

Kecamatan Subdistrict	Pisang-Pisangan/ <i>Heliconia</i> (m ² /m ²)		Sedap Malam/ <i>Tuberose</i> (m ² /m ²)	
	2019	2020	2019	2020
(1)	(42)	(43)	(44)	(45)
Talang Empat	-	-	-	-
Semidang Lagan	-	-	-	-
Karang Tinggi	-	-	-	-
Taba Penanjung	-	-	-	-
Merigi Kelindang	-	-	-	-
Pagar Jati	-	-	-	-
Merigi Sakti	-	-	-	-
Pondok Kelapa	-	-	-	-
Pondok Kubang	-	29	-	-
Pematang Tiga	45	-	-	-
Bang Haji	-	-	-	-
Bengkulu Tengah	45	29	-	-

Lanjutan Tabel/*Continued Table 5.1.9*

Kecamatan Subdistrict	Soka/Ixora (m ² /m ²)		Sri Rejeki/Aglaonema (m ² /m ²)	
	2019	2020	2019	2020
(1)	(46)	(47)	(48)	(49)
Talang Empat	-	-	-	-
Semidang Lagan	-	-	-	-
Karang Tinggi	-	-	-	-
Taba Penanjung	-	-	-	-
Merigi Kelindang	-	-	-	-
Pagar Jati	-	-	-	-
Merigi Sakti	-	-	-	-
Pondok Kelapa	-	-	-	-
Pondok Kubang	-	10	-	-
Pematang Tiga	-	-	-	-
Bang Haji	-	-	-	-
Bengkulu Tengah	-	10	-	-

Catatan/Note: Angka Sementara (ASEM)/Preliminary Figures

Sumber/Source: BPS, Statistik Pertanian Hortikultura SPH/BPS-Statistics Indonesia, Agricultural Statistic for Horticulture SPH

Tabel
Table 5.1.10

**Produksi Tanaman Hias Menurut Kecamatan dan Jenis
Tanaman di Kabupaten Bengkulu Tengah, 2019 and 2020**
*Production of Ornamental Plants by Subdistrict and Kind of
Plant in Bengkulu Tengah Regency, 2019 and 2020*

Kecamatan Subdistrict	Anggrek/ <i>Orchid</i> (tangkai/ <i>stalks</i>)		Anthurium Bunga/ <i>Flamingo</i> <i>Lily Flower</i> (tangkai/ <i>stalks</i>)	
	2019	2020	2019	2020
(1)	(2)	(3)	(4)	(5)
Talang Empat	-	-	-	-
Semidang Lagan	-	-	-	-
Karang Tinggi	-	-	-	-
Taba Penanjung	-	-	-	-
Merigi Kelindang	-	-	-	-
Pagar Jati	-	-	-	-
Merigi Sakti	-	-	-	-
Pondok Kelapa	-	-	-	-
Pondok Kubang	-	-	-	-
Pematang Tiga	-	-	-	-
Bang Haji	-	-	-	-
Bengkulu Tengah	-	-	-	-

Lanjutan Tabel/*Continued Table* 5.1.10

Kecamatan Subdistrict	Anthurium Daun/ <i>Anthurium</i> (pohon/tree)		Anyelir/ <i>Carnation</i> (tangkai/stalks)	
	2019	2020	2019	2020
(1)	(6)	(7)	(8)	(9)
Talang Empat	-	-	-	-
Semidang Lagan	-	-	-	-
Karang Tinggi	-	-	-	-
Taba Penanjung	-	-	-	-
Merigi Kelindang	-	-	-	-
Pagar Jati	-	-	-	-
Merigi Sakti	-	-	-	-
Pondok Kelapa	-	-	-	-
Pondok Kubang	-	-	-	-
Pematang Tiga	-	-	-	-
Bang Haji	-	-	-	-
Bengkulu Tengah	-	-	-	-

Lanjutan Tabel/*Continued Table* 5.1.10

Kecamatan Subdistrict	Balaceng/ <i>Dieffenbacia</i> (pohon/tree)		Draceana/ <i>Draceana</i> (pohon/tree)	
	2019	2020	2019	2020
(1)	(10)	(11)	(12)	(13)
Talang Empat	-	-	-	-
Semidang Lagan	-	-	-	-
Karang Tinggi	-	-	-	-
Taba Penanjung	-	-	-	-
Merigi Kelindang	-	-	-	-
Pagar Jati	-	-	-	-
Merigi Sakti	-	-	-	-
Pondok Kelapa	-	-	-	-
Pondok Kubang	-	-	-	-
Pematang Tiga	-	-	-	-
Bang Haji	-	-	-	-
Bengkulu Tengah	-	-	-	-

Lanjutan Tabel/*Continued Table* 5.1.10

Kecamatan Subdistrict	Euphorbia/ <i>Euphorbia</i> (pohon/tree)		Gladiol/ <i>Gladiol</i> (tangkai/stalks)	
	2019	2020	2019	2020
(1)	(14)	(15)	(16)	(17)
Talang Empat	-	-	-	-
Semidang Lagan	-	-	-	-
Karang Tinggi	-	-	-	-
Taba Penanjung	-	-	-	-
Merigi Kelindang	-	-	-	-
Pagar Jati	-	-	-	-
Merigi Sakti	-	-	-	-
Pondok Kelapa	-	-	-	-
Pondok Kubang	-	-	-	-
Pematang Tiga	-	-	-	-
Bang Haji	-	-	-	-
Bengkulu Tengah	-	-	-	-

Lanjutan Tabel/*Continued Table* 5.1.10

Kecamatan Subdistrict	Hanjuang/ <i>Cordyline</i> (pohon/tree)		Hebras/ <i>Gerbera</i> (tangkai/stalks)	
	2019	2020	2019	2020
(1)	(18)	(19)	(20)	(21)
Talang Empat	-	-	-	-
Semidang Lagan	-	-	-	-
Karang Tinggi	-	-	-	-
Taba Penanjung	-	-	-	-
Merigi Kelindang	-	-	-	-
Pagar Jati	-	-	-	-
Merigi Sakti	-	-	-	-
Pondok Kelapa	-	-	-	-
Pondok Kubang	-	-	-	-
Pematang Tiga	-	-	-	-
Bang Haji	-	-	-	-
Bengkulu Tengah	-	-	-	-

Lanjutan Tabel/*Continued Table* 5.1.10

Kecamatan Subdistrict	Kamboja Jepang/ <i>Adenium</i> (pohon/tree)		Keladi Hias/ <i>Caladium</i> (pohon/tree)	
	2019	2020	2019	2020
(1)	(22)	(23)	(24)	(25)
Talang Empat	-	-	-	-
Semidang Lagan	-	-	-	-
Karang Tinggi	-	-	-	-
Taba Penanjung	-	-	-	-
Merigi Kelindang	-	-	-	-
Pagar Jati	-	-	-	-
Merigi Sakti	-	-	-	-
Pondok Kelapa	-	-	-	-
Pondok Kubang	-	10	-	-
Pematang Tiga	-	-	-	-
Bang Haji	-	-	-	-
Bengkulu Tengah	-	10	-	-

Lanjutan Tabel/*Continued Table* 5.1.10

Kecamatan Subdistrict	Krisan/ <i>Chrysantemum</i> (tangkai/ <i>stalks</i>)		Mawar/ <i>Rose</i> (tangkai/ <i>stalks</i>)	
	2019	2020	2019	2020
(1)	(26)	(27)	(28)	(29)
Talang Empat	-	-	-	-
Semidang Lagan	-	-	-	-
Karang Tinggi	-	-	-	-
Taba Penanjung	-	-	-	-
Merigi Kelindang	-	-	-	-
Pagar Jati	-	-	-	-
Merigi Sakti	-	-	-	-
Pondok Kelapa	-	-	-	-
Pondok Kubang	-	-	-	30
Pematang Tiga	-	-	250	300
Bang Haji	-	-	-	-
Bengkulu Tengah	-	-	250	330

Lanjutan Tabel/*Continued Table* 5.1.10

Kecamatan Subdistrict	Melati/Jasmine (kg/kg)		Monstera/Monstera (pohon/tree)	
	2019	2020	2019	2020
(1)	(30)	(31)	(32)	(33)
Talang Empat	-	-	-	-
Semidang Lagan	-	-	-	-
Karang Tinggi	-	-	-	-
Taba Penanjung	-	-	-	-
Merigi Kelindang	-	-	-	-
Pagar Jati	-	-	-	-
Merigi Sakti	-	-	-	-
Pondok Kelapa	-	-	-	-
Pondok Kubang	-	21	-	-
Pematang Tiga	110	30	-	-
Bang Haji	-	-	-	-
Bengkulu Tengah	110	51	-	-

Lanjutan Tabel/*Continued Table* 5.1.10

Kecamatan Subdistrict	Pakis/ <i>Leather Leaf Fern</i> (pohon/tree)		Palem/ <i>Palm</i> (pohon/tree)	
	2019	2020	2019	2020
(1)	(34)	(35)	(36)	(37)
Talang Empat	-	-	-	-
Semidang Lagan	-	-	-	-
Karang Tinggi	-	-	-	-
Taba Penanjung	-	-	-	-
Merigi Kelindang	-	-	-	-
Pagar Jati	-	-	-	-
Merigi Sakti	-	-	-	-
Pondok Kelapa	-	-	-	-
Pondok Kubang	-	-	-	42
Pematang Tiga	-	-	65	15
Bang Haji	-	-	-	-
Bengkulu Tengah	-	-	65	57

Lanjutan Tabel/*Continued Table* 5.1.10

Kecamatan Subdistrict	Pedang-Pedangan/ <i>Sansevieria</i> (rumpun/clumps)		Philodendron/ <i>Philodendron</i> (pohon/tree)	
	2019	2020	2019	2020
(1)	(38)	(39)	(40)	(41)
Talang Empat	-	-	-	-
Semidang Lagan	-	-	-	-
Karang Tinggi	-	-	-	-
Taba Penanjung	-	-	-	-
Merigi Kelindang	-	-	-	-
Pagar Jati	-	-	-	-
Merigi Sakti	-	-	-	-
Pondok Kelapa	-	-	-	-
Pondok Kubang	-	-	-	-
Pematang Tiga	-	-	-	-
Bang Haji	-	-	-	-
Bengkulu Tengah	-	-	-	-

Lanjutan Tabel/*Continued Table* 5.1.10

Kecamatan Subdistrict	Pisang-Pisangan/ <i>Heliconia</i> (tangkai/ <i>stalks</i>)		Sedap Malam/ <i>Tuberose</i> (tangkai/ <i>stalks</i>)	
	2019	2020	2019	2020
(1)	(42)	(43)	(44)	(45)
Talang Empat	-	-	-	-
Semidang Lagan	-	-	-	-
Karang Tinggi	-	-	-	-
Taba Penanjung	-	-	-	-
Merigi Kelindang	-	-	-	-
Pagar Jati	-	-	-	-
Merigi Sakti	-	-	-	-
Pondok Kelapa	-	-	-	-
Pondok Kubang	-	44	-	-
Pematang Tiga	450	-	-	-
Bang Haji	-	-	-	-
Bengkulu Tengah	450	44	-	-

Lanjutan Tabel/*Continued Table* 5.1.10

Kecamatan Subdistrict	Soka/Ixora (pohon/tree)		Sri Rejeki/Aglaonema (pohon/tree)	
	2019	2020	2019	2020
(1)	(46)	(47)	(48)	(49)
Talang Empat	-	-	-	-
Semidang Lagan	-	-	-	-
Karang Tinggi	-	-	-	-
Taba Penanjung	-	-	-	-
Merigi Kelindang	-	-	-	-
Pagar Jati	-	-	-	-
Merigi Sakti	-	-	-	-
Pondok Kelapa	-	-	-	-
Pondok Kubang	-	10	-	-
Pematang Tiga	-	-	-	-
Bang Haji	-	-	-	-
Bengkulu Tengah	-	10	-	-

Catatan/Note: Angka Sementara (ASEM)/Preliminary Figures

Sumber/Source: BPS, Statistik Pertanian Hortikultura SPH/BPS-Statistics Indonesia, Agricultural Statistic for Horticulture SPH

Tabel
Table 5.1.11

**Luas Panen Tanaman Hias Menurut Jenis Tanaman di
Kabupaten Bengkulu Tengah, 2018–2020**
*Harvested Area of Ornamental Plants by Kind of Plant in
Bengkulu Tengah Regency, 2018–2020*

Jenis Tanaman <i>Kind of Plants</i>	Satuan <i>Unit</i>	2018	2019	2020
(1)	(2)	(3)	(4)	(5)
1. Anggrek/ <i>Orchid</i>	m ² /m ²	10	-	-
2. Anthurium Bunga <i>Flamigo Lily Flower</i>	m ² /m ²	-	-	-
3. Anthurium Daun <i>Laceleaf</i>	m ² /m ²	-	-	-
4. Anyelir/ <i>Carnation</i>	m ² /m ²	-	-	-
5. Balaceng/ <i>Diffenbachia</i>	m ² /m ²	-	-	-
6. Draceana/ <i>Draceana</i>	m ² /m ²	-	-	-
7. Euphorbia/ <i>Spurges</i>	m ² /m ²	-	-	-
8. Gladiol/ <i>Gladiol</i>	m ² /m ²	-	-	-
9. Hanjuang/ <i>Cordylina</i>	m ² /m ²	-	-	-
10. Herbras/ <i>Gerbera</i>	m ² /m ²	-	-	-
11. Kamboja Jepang <i>Adenium Obesum</i>	m ² /m ²	-	-	10
12. Keladi Hias/ <i>Caladium</i>	m ² /m ²	-	-	-
13. Krisan/ <i>Chrysantemum</i>	m ² /m ²	5	-	-
14. Mawat/ <i>Rose</i>	m ² /m ²	-	50	105
15. Melati/ <i>Jasmine</i>	m ² /m ²	-	80	51

Lanjutan Tabel/Continued Table 5.1.11

Jenis Tanaman <i>Kind of Plants</i>	Satuan <i>Unit</i>	2018	2019	2020
(1)	(2)	(3)	(4)	(5)
16. Monstera/ <i>Monstera</i>	m ² /m ²	-	-	-
17. Pakis/ <i>Leather Leaf Fern</i>	m ² /m ²	-	-	-
18. Palem*/ <i>Palm*</i>	pohon/ <i>tree</i>	-	35	47
19. Pedang-pedangan <i>Sansevieria</i>	m ² /m ²	-	-	-
20. Philodendron/ <i>Philodendron</i>	m ² /m ²	-	-	-
21. Pisang-pisangan <i>Heliconia</i>	m ² /m ²	-	45	29
22. Sedap Malam/ <i>Tuberose</i>	m ² /m ²	-	-	-
23. Soka/ <i>Ixora</i>	m ² /m ²	-	-	10
24. Sri Rejeki/ <i>Aglaonema</i>	m ² /m ²	-	-	-

Catatan/Note: Angka Sementara (ASEM)/*Preliminary Figures*

Sumber/Source: BPS, Statistik Pertanian Hortikultura SPH/BPS-*Statistics Indonesia, Agricultural Statistic for Horticulture SPH*

Tabel
Table 5.1.12

**Produksi Tanaman Hias Menurut Jenis Tanaman di
Kabupaten Bengkulu Tengah, 2017–2019**
*Production of Ornamental Plants by Kind of Plant in
Bengkulu Tengah Regency, 2017–2019*

Jenis Tanaman <i>Kind of Plants</i>	Satuan <i>Unit</i>	2018	2019	2020
(1)	(2)	(3)	(4)	(5)
1. Anggrek/ <i>Orchid</i>	tangkai/ <i>stalks</i>	20	-	-
2. Anthurium Bunga <i>Flamigo Lily Flower</i>	tangkai/ <i>stalks</i>	-	-	-
3. Anthurium Daun <i>Laceleaf</i>	pohon/ <i>tree</i>	-	-	-
4. Anyelir/ <i>Carnation</i>	tangkai/ <i>stalks</i>	-	-	-
5. Balaceng/ <i>Diffenbachia</i>	pohon/ <i>tree</i>	-	-	-
6. Draceana/ <i>Draceana</i>	pohon/ <i>tree</i>	-	-	-
7. Euphorbia/ <i>Spurges</i>	pohon/ <i>tree</i>	-	-	-
8. Gladiol/ <i>Gladiol</i>	tangkai/ <i>stalks</i>	-	-	-
9. Hanjuang/ <i>Cordylone</i>	pohon/ <i>tree</i>	-	-	-
10. Herbras/ <i>Gerbera</i>	tangkai/ <i>stalks</i>	-	-	-
11. Kamboja Jepang <i>Adenium Obesum</i>	pohon/ <i>tree</i>	-	-	10
12. Keladi Hias/ <i>Caladium</i>	pohon/ <i>tree</i>	-	-	-
13. Krisan/ <i>Chrysantemum</i>	tangkai/ <i>stalks</i>	10	-	-
14. Mawar/ <i>Rose</i>	tangkai/ <i>stalks</i>	-	250	330
15. Melati/ <i>Jasmine</i>	kg/ <i>kg</i>	-	110	51

Lanjutan Tabel/*Continued Table 5.1.12*

Jenis Tanaman <i>Kind of Plants</i>	Satuan <i>Unit</i>	2018	2019	2020
(1)	(2)	(3)	(4)	(5)
16. Monstera/ <i>Monstera</i>	pohon/ <i>tree</i>	-	-	-
17. Pakis/ <i>Leather Leaf Fern</i>	pohon/ <i>tree</i>	-	-	-
18. Palem*/ <i>Palm*</i>	pohon/ <i>tree</i>	-	65	57
19. Pedang-pedangan <i>Sansevieria</i>	rumpun/ <i>clumps</i>	-	-	-
20. Philodendron/ <i>Philodendron</i>	pohon/ <i>tree</i>	-	-	-
21. Pisang-pisangan <i>Heliconia</i>	tangkai/ <i>stalks</i>	-	450	44
22. Sedap Malam/ <i>Tuberose</i>	tangkai/ <i>stalks</i>	-	-	-
23. Soka/ <i>Ixora</i>	pohon/ <i>tree</i>	-	-	10
24. Sri Rejeki/ <i>Aglaonema</i>	pohon/ <i>tree</i>	-	-	-

Catatan/*Note:* Angka Sementara (ASEM)/*Preliminary Figures*

Sumber/*Source:* BPS, Statistik Pertanian Hortikultura SPH/*BPS-Statistics Indonesia, Agricultural Statistic for Horticulture SPH*

Tabel 5.1.13 **Produksi Buah-buahan Menurut Kecamatan dan Jenis Tanaman di Kabupaten Bengkulu Tengah, 2020 and 2020**
Production of Fruits by Subdistrict and Kind of Plant in Bengkulu Tengah Regency, 2019 and 2020

Kecamatan Subdistrict	Alpukat/Avocado (kw/qui)		Anggur/Grape (kw/qui)	
	2019	2020	2019	2020
(1)	(2)	(3)	(4)	(5)
Talang Empat	66	184	-	-
Semidang Lagan	-	-	-	-
Karang Tinggi	91	88	-	-
Taba Penanjung	-	-	-	-
Merigi Kelindang	27	53	-	-
Pagar Jati	98	155	-	-
Merigi Sakti	-	-	-	-
Pondok Kelapa	107	35	-	-
Pondok Kubang	19	-	-	-
Pematang Tiga	98	325	-	-
Bang Haji	-	-	-	-
Bengkulu Tengah	506	840	-	-

Lanjutan Tabel/*Continued Table* 5.1.13

Kecamatan Subdistrict	Apel/ <i>Apple</i> (kw/ <i>qui</i>)		Belimbing/ <i>Star Fruit</i> (kw/ <i>qui</i>)	
	2019	2020	2019	2020
(1)	(6)	(7)	(8)	(9)
Talang Empat	-	-	64	38
Semidang Lagan	-	-	-	-
Karang Tinggi	-	-	-	-
Taba Penanjung	-	-	-	-
Merigi Kelindang	-	-	14	35
Pagar Jati	-	-	-	-
Merigi Sakti	-	-	9	12
Pondok Kelapa	-	-	52	30
Pondok Kubang	-	-	9	-
Pematang Tiga	-	-	37	38
Bang Haji	-	-	-	-
Bengkulu Tengah	-	-	185	153

Lanjutan Tabel/*Continued Table* 5.1.13

Kecamatan Subdistrict	Duku/Langsar/Kokosan/Duku (kw/qui)		Durian/Durian (kw/qui)	
	2019	2020	2019	2020
(1)	(10)	(11)	(12)	(13)
Talang Empat	6	31	1 082	-
Semidang Lagan	-	-	-	-
Karang Tinggi	-	-	1 356	110
Taba Penanjung	-	-	-	-
Merigi Kelindang	-	30	4 530	3 780
Pagar Jati	-	-	4 410	1 025
Merigi Sakti	114	135	2 058	2 062
Pondok Kelapa	-	-	100	-
Pondok Kubang	-	-	143	-
Pematang Tiga	37	302	1 772	996
Bang Haji	-	-	52	6
Bengkulu Tengah	157	498	16 223	7 979

Lanjutan Tabel/*Continued Table* 5.1.13

Kecamatan Subdistrict	Jambu Air/Water Apple (kw/qui)		Jambu Biji/Guava (kw/qui)	
	2019	2020	2019	2020
(1)	(14)	(15)	(16)	(17)
Talang Empat	63	203	121	139
Semidang Lagan	-	-	-	-
Karang Tinggi	-	-	-	-
Taba Penanjung	-	-	-	-
Merigi Kelindang	3	7	8	55
Pagar Jati	-	-	-	-
Merigi Sakti	16	34	28	54
Pondok Kelapa	32	13	119	27
Pondok Kubang	1	-	31	-
Pematang Tiga	20	34	26	35
Bang Haji	-	-	-	-
Bengkulu Tengah	135	291	333	310

Lanjutan Tabel/*Continued Table* 5.1.13

Kecamatan Subdistrict	Jengkol/Jengkol (kw/qui)		Jeruk Besar/Pomelo (kw/qui)	
	2019	2020	2019	2020
(1)	(18)	(19)	(20)	(21)
Talang Empat	413	392	-	-
Semidang Lagan	-	-	-	-
Karang Tinggi	490	-	-	-
Taba Penanjung	-	-	-	-
Merigi Kelindang	75	140	-	-
Pagar Jati	-	250	-	-
Merigi Sakti	223	389	3	-
Pondok Kelapa	200	-	60	-
Pondok Kubang	202	-	4	-
Pematang Tiga	75	98	3	11
Bang Haji	-	-	-	-
Bengkulu Tengah	1 678	1 269	70	11

Lanjutan Tabel/*Continued Table* 5.1.13

Kecamatan <i>Subdistrict</i>	Jeruk Siam/Kepron/Orange/Tangerine (kw/qui)		Mangga/Manggo (kw/qui)	
	2019	2020	2019	2020
(1)	(22)	(23)	(24)	(25)
Talang Empat	137	135	568	251
Semidang Lagan	-	-	-	-
Karang Tinggi	150	25	1 442	-
Taba Penanjung	-	-	-	-
Merigi Kelindang	-	-	680	217
Pagar Jati	-	-	575	440
Merigi Sakti	-	-	931	926
Pondok Kelapa	1 030	50	305	18
Pondok Kubang	10	-	293	-
Pematang Tiga	-	-	136	185
Bang Haji	-	-	40	15
Bengkulu Tengah	1 327	210	4 970	2 052

Lanjutan Tabel/*Continued Table* 5.1.13

Kecamatan Subdistrict	Manggis/Mangosteen (kw/qui)		Markisa/Konyal/Passion Fruit (kw/qui)	
	2019	2020	2019	2020
(1)	(26)	(27)	(28)	(29)
Talang Empat	87	271	-	-
Semidang Lagan	-	-	-	-
Karang Tinggi	302	-	-	-
Taba Penanjung	-	-	-	-
Merigi Kelindang	55	28	-	-
Pagar Jati	-	10	-	-
Merigi Sakti	106	135	-	-
Pondok Kelapa	143	-	-	-
Pondok Kubang	51	-	-	-
Pematang Tiga	16	58	-	-
Bang Haji	-	-	-	-
Bengkulu Tengah	760	502	-	-

Lanjutan Tabel/*Continued Table* 5.1.13

Kecamatan Subdistrict	Melinjo/Gnetum/Melinjo (kw/qui)		Nangka/Cempedak/Jackfruit (kw/qui)	
	2019	2020	2019	2020
(1)	(30)	(31)	(32)	(33)
Talang Empat	98	336	224	79
Semidang Lagan	-	-	-	-
Karang Tinggi	-	-	180	98
Taba Penanjung	-	-	-	-
Merigi Kelindang	2	55	240	185
Pagar Jati	33	86	-	37
Merigi Sakti	6	13	30	16
Pondok Kelapa	408	5	917	212
Pondok Kubang	5	-	20	-
Pematang Tiga	54	22	158	73
Bang Haji	-	-	23	126
Bengkulu Tengah	606	517	1 792	826

Lanjutan Tabel/*Continued Table* 5.1.13

Kecamatan Subdistrict	Nenas/Pineapple (kw/qui)		Pepaya/Papaya (kw/qui)	
	2019	2020	2019	2020
(1)	(34)	(35)	(36)	(37)
Talang Empat	22	33	173	517
Semidang Lagan	-	-	-	-
Karang Tinggi	-	-	112	146
Taba Penanjung	-	-	-	-
Merigi Kelindang	13	50	66	226
Pagar Jati	22	24	25	12
Merigi Sakti	22	31	77	56
Pondok Kelapa	17	200	692	135
Pondok Kubang	32	-	29	-
Pematang Tiga	18	23	48	124
Bang Haji	-	-	29	92
Bengkulu Tengah	146	361	1 251	1308

Lanjutan Tabel/Continued Table 5.1.13

Kecamatan Subdistrict	Petai/Twisted Cluster Bean (kw/qui)		Pisang/Banana (kw/qui)	
	2019	2020	2019	2020
(1)	(38)	(39)	(40)	(41)
Talang Empat	38	120	666	992
Semidang Lagan	-	-	-	-
Karang Tinggi	158	-	240	685
Taba Penanjung	-	-	-	-
Merigi Kelindang	56	85	192	1 099
Pagar Jati	116	178	412	265
Merigi Sakti	19	44	242	255
Pondok Kelapa	10	-	775	580
Pondok Kubang	24	-	717	-
Pematang Tiga	33	45	207	1 700
Bang Haji	3	2	416	321
Bengkulu Tengah	457	474	3 867	5 897

Lanjutan Tabel/*Continued Table* 5.1.13

Kecamatan Subdistrict	Rambutan/Rambutan (kw/qui)		Salak/Snakefruit (kw/qui)	
	2019	2020	2019	2020
(1)	(42)	(43)	(44)	(45)
Talang Empat	382	250	25	275
Semidang Lagan	-	-	-	-
Karang Tinggi	5	-	-	-
Taba Penanjung	-	-	-	-
Merigi Kelindang	188	198	-	-
Pagar Jati	-	-	-	21
Merigi Sakti	376	138	5	31
Pondok Kelapa	960	-	31	78
Pondok Kubang	38	-	-	-
Pematang Tiga	19	35	-	-
Bang Haji	24	90	-	-
Bengkulu Tengah	1 992	711	61	405

Lanjutan Tabel/*Continued Table* 5.1.13

Kecamatan Subdistrict	Sawo/Sapodilla/Sawo (kw/qui)		Sirsak/Soursop (kw/qui)	
	2019	2020	2019	2020
(1)	(46)	(47)	(48)	(49)
Talang Empat	48	185	19	225
Semidang Lagan	-	-	-	-
Karang Tinggi	-	-	-	-
Taba Penanjung	-	-	-	-
Merigi Kelindang	18	60	8	55
Pagar Jati	123	90	-	-
Merigi Sakti	15	20	4	17
Pondok Kelapa	290	90	19	110
Pondok Kubang	112	-	3	-
Pematang Tiga	192	33	71	27
Bang Haji	-	-	-	-
Bengkulu Tengah	798	478	124	434

Lanjutan Tabel/*Continued Table* 5.1.13

Kecamatan Subdistrict	Sukun/Breadfruit (kw/qui)	
	2019	2020
(1)	(50)	(51)
Talang Empat	93	50
Semidang Lagan	-	-
Karang Tinggi	-	-
Taba Penanjung	-	-
Merigi Kelindang	-	-
Pagar Jati	39	54
Merigi Sakti	6	8
Pondok Kelapa	41	11
Pondok Kubang	30	-
Pematang Tiga	41	35
Bang Haji	-	-
Bengkulu Tengah	250	158

Catatan/Note: Angka Sementara (ASEM)/Preliminary Figures

Sumber/Source: BPS, Statistik Pertanian Hortikultura SPH/BPS-Statistics Indonesia, Agricultural Statistic for Horticulture SPH

Tabel
Table 5.1.14

**Produksi Buah–Buahan dan Sayuran Tahunan Menurut
Jenis Tanaman di Kabupaten Bengkulu Tengah, 2018–
2020**

***Production of Annual Fruits and Vegetables by Kind of Plant
in Bengkulu Tengah Regency, 2018–2020***

Jenis Tanaman <i>Kind of Plants</i>	Satuan <i>Unit</i>	2018	2019	2020
(1)	(2)	(3)	(4)	(5)
1. Alpukat/ <i>Avocado</i>	kw/ <i>qui</i>	283	506	840
2. Anggur/ <i>Grape</i>	kw/ <i>qui</i>	-	-	-
3. Apel/ <i>Apple</i>	kw/ <i>qui</i>	-	-	-
4. Belimbing/ <i>Star Fruit</i>	kw/ <i>qui</i>	97	185	153
5. Duku/Langsak/Kokosan <i>Duku</i>	kw/ <i>qui</i>	323	157	498
6. Durian/ <i>Durian</i>	kw/ <i>qui</i>	4 579	16 223	7 979
7. Jambu Air/ <i>Rose Apple</i>	kw/ <i>qui</i>	131	135	291
8. Jambu Biji/ <i>Guava</i>	kw/ <i>qui</i>	166	333	310
9. Jengkol/ <i>Jengkol</i>	kw/ <i>qui</i>	681	1 678	1 269
10. Jeruk Besar/ <i>Pomelo</i>	kw/ <i>qui</i>	23	70	1
11. Jeruk Siam/Keprok <i>Tangerine/Orange</i>	kw/ <i>qui</i>	280	1 327	210
12. Mangga/ <i>Mango</i>	kw/ <i>qui</i>	1 968	4 970	2 052
13. Manggis/ <i>Mangosteen</i>	kw/ <i>qui</i>	314	760	502
14. Markisa/ <i>Marquisa</i>	kw/ <i>qui</i>	-	-	-
15. Melinjo/ <i>Gnetum/Melinjo</i>	kw/ <i>qui</i>	162	606	517

Lanjutan Tabel/Continued Table 5.1.14

Jenis Tanaman <i>Kind of Plants</i>	Satuan <i>Unit</i>	2018	2019	2020
(1)	(2)	(3)	(4)	(5)
16. Nangka/Cempedak <i>Jack Fruit</i>	kw/qui	505	1 792	826
17. Nenas/Pineapple	kw/qui	88	146	361
18. Pepaya/Papaya	kw/qui	465	1 251	1 308
19. Petai/ <i>Twisted Cluster Bean</i>	kw/qui	285	457	474
20. Pisang/ <i>Banana</i>	kw/qui	913	3 867	5 897
21. Rambutan/ <i>Rambutan</i>	kw/qui	588	1 992	711
22. Salak/ <i>Snakefruit</i>	kw/qui	22	61	405
23. Sawo/ <i>Sapodilla/Sawo</i>	kw/qui	185	798	478
24. Sirsak/ <i>Soursop</i>	kw/qui	47	124	434
25. Sukun/ <i>Breadfruit</i>	kw/qui	127	250	158

Catatan/Note: Angka Sementara (ASEM)/*Preliminary Figures*

Sumber/Source: BPS, Statistik Pertanian Hortikultura SPH/BPS-*Statistics Indonesia, Agricultural Statistic for Horticulture SPH*

**5.2 PERKEBUNAN
ESTATE CROPS**

Tabel 5.2.1 Luas Areal Tanaman Perkebunan Menurut Kecamatan dan Jenis Tanaman di Kabupaten Bengkulu Tengah (ha), 2019 dan 2020
Planted Area of Estate Crops by Subdistrict and Type of Crops in Bengkulu Tengah Regency (ha), 2019 dan 2020

Kecamatan Subdistrict	Kelapa Sawit/Oil Palm		Kelapa/Coconut	
	2019	2020	2019	2020
(1)	(2)	(3)	(4)	(5)
Talang Empat	762	760	81	63
Semidang Lagan	...	432	...	64
Karang Tinggi	1 131	780	74	74
Taba Penanjung	570	452	133	162
Merigi Kelindang	486	618	70	73
Pagar Jati	970	1 077	105	133
Merigi Sakti	328	502	118	118
Pondok Kelapa	1 093	1 385	272	226
Pondok Kubang	1 231	1 229	45	53
Pematang Tiga	892	1 053	67	94
Bang Haji	1 572	969	-	172
Bengkulu Tengah	9 035	9 257	965	1 232

Lanjutan Tabel/*Continued Table* 5.2.1

Kecamatan Subdistrict	Karet/Rubber		Kopi/Coffee	
	2019	2020	2019	2020
(1)	(6)	(7)	(8)	(9)
Talang Empat	1 661	1 083	92	155
Semidang Lagan	...	991	...	286
Karang Tinggi	1 378	1 162	290	178
Taba Penanjung	1 059	1 166	1 630	898
Merigi Kelindang	458	550	311	335
Pagar Jati	738	941	178	216
Merigi Sakti	269	506	422	414
Pondok Kelapa	1 009	989	180	200
Pondok Kubang	2 552	989	94	215
Pematang Tiga	869	1 051	438	482
Bang Haji	770	971	1 076	1 321
Bengkulu Tengah	10 763	10 399	4 711	4 700

Lanjutan Tabel/*Continued Table 5.2.1*

Kecamatan <i>Subdistrict</i>	Kakao/ <i>Cocoa</i>		Tebu/ <i>Sugar Cane</i>	
	2019	2020	2019	2020
(1)	(10)	(11)	(12)	(13)
Talang Empat	20	17	...	-
Semidang Lagan	...	10	...	-
Karang Tinggi	15	17	...	-
Taba Penanjung	63	44	...	-
Merigi Kelindang	30	21	...	-
Pagar Jati	-	-	...	-
Merigi Sakti	-	-	...	-
Pondok Kelapa	39	28	...	-
Pondok Kubang	-	-	...	-
Pematang Tiga	96	71	...	-
Bang Haji	103	36	...	-
Bengkulu Tengah	366	244	...	-

Lanjutan Tabel/*Continued Table 5.2.1*

Kecamatan Subdistrict	Teh/Tea		Tembakau/Tobacco	
	2019	2020	2019	2020
(1)	(14)	(15)	(16)	(17)
Talang Empat	...	-	...	-
Semidang Lagan	...	-	...	-
Karang Tinggi	...	-	...	-
Taba Penanjung	...	-	...	-
Merigi Kelindang	...	-	...	-
Pagar Jati	...	-	...	-
Merigi Sakti	...	-	...	-
Pondok Kelapa	...	-	...	-
Pondok Kubang	...	-	...	-
Pematang Tiga	...	-	...	-
Bang Haji	...	-	...	-
Bengkulu Tengah	...	-	...	-

Sumber/*Source*: Direktorat Jenderal Perkebunan/*Directorate General of Estates*

Tabel
Table 5.2.2

Produksi Perkebunan Menurut Kecamatan dan Jenis Tanaman di Kabupaten Bengkulu Tengah (ton), 2019 dan 2020
Production of Estate by Subdistrict and Type of Crops in Bengkulu Tengah Regency (ton), 2019 and 2020

Kecamatan Subdistrict	Kelapa Sawit/Oil Palm		Kelapa/Coconut	
	2019	2020	2019	2020
(1)	(2)	(3)	(4)	(5)
Talang Empat	2 434	4 384	99	92
Semidang Lagan	...	7 786	...	96
Karang Tinggi	3 734	4 353	90	111
Taba Penanjung	1 887	7 864	162	243
Merigi Kelindang	1 558	6 008	88	110
Pagar Jati	3 121	3 462	128	200
Merigi Sakti	783	7 653	144	164
Pondok Kelapa	3 123	2 708	332	339
Pondok Kubang	3 636	2 817	55	80
Pematang Tiga	2 977	3 421	82	141
Bang Haji	4 940	3 537	-	258
Bengkulu Tengah	28 193	53 993	1 179	1 834

Lanjutan Tabel/*Continued Table* 5.2.2

Kecamatan Subdistrict	Karet/Rubber		Kopi/Coffee	
	2019	2020	2019	2020
(1)	(10)	(11)	(12)	(13)
Talang Empat	1 083	1 411	69	169
Semidang Lagan	...	1 571	...	372
Karang Tinggi	997	1 884	200	225
Taba Penanjung	1 384	1 819	1 174	1 118
Merigi Kelindang	3 333	730	233	436
Pagar Jati	2 683	1 216	133	252
Merigi Sakti	5 690	803	316	538
Pondok Kelapa	1 572	1 443	135	260
Pondok Kubang	679	1 443	70	280
Pematang Tiga	1 660	1 471	403	546
Bang Haji	1 975	1 460	764	1 686
Bengkulu Tengah	21 056	15 251	3 501	5 882

Lanjutan Tabel/Continued Table 5.2.2

Kecamatan Subdistrict	Kakao/Cocoa		Tebu/Sugar Cane	
	2019	2020	2019	2020
(1)	(6)	(7)	(8)	(9)
Talang Empat	2,32	14	...	-
Semidang Lagan	...	14	...	-
Karang Tinggi	1,74	13	...	-
Taba Penanjung	7,31	44	...	-
Merigi Kelindang	3,48	21	...	-
Pagar Jati	-	-	...	-
Merigi Sakti	-	-	...	-
Pondok Kelapa	4,52	28	...	-
Pondok Kubang	-	-	...	-
Pematang Tiga	11,14	71	...	-
Bang Haji	11,95	36	...	-
Bengkulu Tengah	42,46	241	...	-

Lanjutan Tabel/*Continued Table 5.2.2*

Kecamatan Subdistrict	Teh/Tea		Tembakau/Tobacco	
	2019	2020	2019	2020
(1)	(14)	(15)	(16)	(17)
Talang Empat	...	-	...	-
Semidang Lagan	...	-	...	-
Karang Tinggi	...	-	...	-
Taba Penanjung	...	-	...	-
Merigi Kelindang	...	-	...	-
Pagar Jati	...	-	...	-
Merigi Sakti	...	-	...	-
Pondok Kelapa	...	-	...	-
Pondok Kubang	...	-	...	-
Pematang Tiga	...	-	...	-
Bang Haji	...	-	...	-
Bengkulu Tengah	...	-	...	-

Sumber/Source: Direktorat Jenderal Perkebunan/*Directorate General of Estates*

Tabel
Table 5.2.3

Luas Tanaman Perkebunan Menurut Kecamatan dan Jenis Tanaman di Kabupaten Bengkulu Tengah (ha), 2020
Planted Area of Estate by Subdistrict and Type of Crops in Bengkulu Tengah Regency (ha), 2020

Kecamatan Subdistrict	Kelapa Sawit/Oil Palm			Kelapa/Coconut		
	TBM ¹	TM ²	TTM/ TR ³	TBM ¹	TM ²	TTM/ TR ³
(1)	(2)	(3)	(4)	(5)	(6)	(7)
Talang Empat	46	714	-	-	61	2
Semidang Lagan	30	402	-	-	64	-
Karang Tinggi	61	719	-	-	74	-
Taba Penanjung	54	398	-	-	162	-
Merigi Kelindang	97	521	-	-	73	-
Pagar Jati	173	904	-	-	133	-
Merigi Sakti	93	409	-	-	109	9
Pondok Kelapa	229	1 156	-	-	226	-
Pondok Kubang	118	1 111	-	-	53	-
Pematang Tiga	138	915	-	-	94	-
Bang Haji	84	885	-	-	172	-
Bengkulu Tengah	1 123	8 134	-	-	1 221	11

Lanjutan Tabel/*Continued Table* 5.2.3

Kecamatan Subdistrict	Karet/Rubber			Kopi Robusta/Robusta Coffee		
	TBM ¹	TM ²	TTM/ TR ³	TBM ¹	TM ²	TTM/ TR ³
(1)	(2)	(3)	(4)	(5)	(6)	(7)
Talang Empat	234	845	4	-	130	25
Semidang Lagan	47	941	3	-	286	-
Karang Tinggi	31	1 128	3	-	173	5
Taba Penanjung	72	1 089	5	33	860	5
Merigi Kelindang	108	437	5	-	335	-
Pagar Jati	210	728	3	22	194	-
Merigi Sakti	25	481	-	-	414	-
Pondok Kelapa	125	864	-	-	200	-
Pondok Kubang	125	864	-	-	215	-
Pematang Tiga	170	881	-	-	212	-
Bang Haji	93	874	4	24	1 297	-
Bengkulu Tengah	1 240	9 132	27	79	4 316	35

Lanjutan Tabel/Continued Table 5.2.3

Kecamatan Subdistrict	Kopi Arabika/Arabica Coffee			Kakao (Cokelat)/Cocoa		
	TBM ¹	TM ²	TTM/ TR ³	TBM ¹	TM ²	TTM/ TR ³
(1)	(2)	(3)	(4)	(5)	(6)	(7)
Talang Empat	-	-	-	-	14	3
Semidang Lagan	-	-	-	-	10	-
Karang Tinggi	-	-	-	-	14	3
Taba Penanjung	-	-	-	-	44	-
Merigi Kelindang	-	-	-	-	21	-
Pagar Jati	-	-	-	-	-	-
Merigi Sakti	-	-	-	-	-	-
Pondok Kelapa	-	-	-	-	28	-
Pondok Kubang	-	-	-	-	-	-
Pematang Tiga	-	270	-	-	71	-
Bang Haji	-	-	-	-	36	-
Bengkulu Tengah	-	270	-	-	238	6

Lanjutan Tabel/*Continued Table* 5.2.3

Kecamatan Subdistrict	Tebu/Sugar Cane			Teh/Tea		
	TBM ¹	TM ²	TTM/ TR ³	TBM ¹	TM ²	TTM/ TR ³
(1)	(2)	(3)	(4)	(5)	(6)	(7)
Talang Empat	-	-	-	-	-	-
Semidang Lagan	-	-	-	-	-	-
Karang Tinggi	-	-	-	-	-	-
Taba Penanjung	-	-	-	-	-	-
Merigi Kelindang	-	-	-	-	-	-
Pagar Jati	-	-	-	-	-	-
Merigi Sakti	-	-	-	-	-	-
Pondok Kelapa	-	-	-	-	-	-
Pondok Kubang	-	-	-	-	-	-
Pematang Tiga	-	-	-	-	-	-
Bang Haji	-	-	-	-	-	-
Bengkulu Tengah	-	-	-	-	-	-

Lanjutan Tabel/Continued Table 5.2.3

Kecamatan Subdistrict	Tembakau/Tobacco			Lada/Pepper		
	TBM ¹	TM ²	TTM/ TR ³	TBM ¹	TM ²	TTM/ TR ³
(1)	(2)	(3)	(4)	(5)	(6)	(7)
Talang Empat	-	-	-	-	-	-
Semidang Lagan	-	-	-	-	-	-
Karang Tinggi	-	-	-	-	-	-
Taba Penanjung	-	-	-	2	16	-
Merigi Kelindang	-	-	-	-	15	3
Pagar Jati	-	-	-	-	-	-
Merigi Sakti	-	-	-	-	16	-
Pondok Kelapa	-	-	-	-	-	-
Pondok Kubang	-	-	-	-	-	-
Pematang Tiga	-	-	-	-	21	-
Bang Haji	-	-	-	-	-	-
Bengkulu Tengah	-	-	-	2	68	3

Lanjutan Tabel/*Continued Table* 5.2.3

Kecamatan Subdistrict	Kayu Manis/Cinnamon			Kapuk/Cottonseed		
	TBM ¹	TM ²	TTM/ TR ³	TBM ¹	TM ²	TTM/ TR ³
(1)	(2)	(3)	(4)	(5)	(6)	(7)
Talang Empat	-	13	3	-	-	-
Semidang Lagan	-	-	-	-	-	-
Karang Tinggi	-	-	-	-	-	-
Taba Penanjung	-	12	-	-	-	-
Merigi Kelindang	-	-	-	-	-	-
Pagar Jati	-	12	-	-	-	-
Merigi Sakti	-	-	-	-	-	-
Pondok Kelapa	-	-	-	-	-	-
Pondok Kubang	-	-	-	-	-	-
Pematang Tiga	-	23	-	-	-	-
Bang Haji	-	-	-	-	13	-
Bengkulu Tengah	-	60	3	-	13	-

Lanjutan Tabel/*Continued Table* 5.2.3

Kecamatan Subdistrict	Pinang/Sirloin			Aren/Sugar Palm		
	TBM ¹	TM ²	TTM/ TR ³	TBM ¹	TM ²	TTM/ TR ³
(1)	(2)	(3)	(4)	(5)	(6)	(7)
Talang Empat	-	-	-	-	-	-
Semidang Lagan	-	-	-	-	-	-
Karang Tinggi	-	-	-	-	-	-
Taba Penanjung	-	-	-	-	-	-
Merigi Kelindang	-	178	-	-	-	-
Pagar Jati	14	89	-	-	7	-
Merigi Sakti	-	72	-	-	-	-
Pondok Kelapa	-	-	-	-	-	-
Pondok Kubang	-	36	-	-	-	-
Pematang Tiga	14	89	-	-	-	-
Bang Haji	-	25	-	-	-	-
Bengkulu Tengah	28	489	-	-	7	-

Lanjutan Tabel/*Continued Table* 5.2.3

Kecamatan Subdistrict	Pala/Nutmeg			Kemiri/Candlenut		
	TBM ¹	TM ²	TTM/ TR ³	TBM ¹	TM ²	TTM/ TR ³
(1)	(2)	(3)	(4)	(5)	(6)	(7)
Talang Empat	-	-	-	-	-	-
Semidang Lagan	-	-	-	-	-	-
Karang Tinggi	-	-	-	-	-	-
Taba Penanjung	-	-	-	-	-	-
Merigi Kelindang	-	-	-	-	-	-
Pagar Jati	-	-	-	-	20	-
Merigi Sakti	-	14	-	-	10	-
Pondok Kelapa	-	-	-	-	-	-
Pondok Kubang	-	-	-	-	-	-
Pematang Tiga	-	-	-	-	-	-
Bang Haji	-	-	-	-	-	-
Bengkulu Tengah	-	14	-	-	30	-

Catatan/Note: ¹Tanaman belum menghasilkan/*Immature*

²Tanaman menghasilkan/*Crop Yield*

³Tanaman tidak menghasilkan (tanaman rusak)/*Not produce (damage plants)*

Sumber/Source: Dinas Pertanian Kabupaten Bengkulu Tengah/*Regional Office of Agriculture of Bengkulu Tengah Regency*

Tabel 5.2.4 **Produksi Tanaman Perkebunan Menurut Kecamatan dan Jenis Tanaman di Kabupaten Bengkulu Tengah (ton), 2020**
Production of Estate by Subdistrict and Type of Crops in Bengkulu Tengah Regency (ton), 2020

Kecamatan Subdistrict	Kelapa Sawit Palm Oil	Kelapa Coconut	Karet Rubber	Kopi Robusta Robusta Coffee	Kopi Arabika Arabica Coffee	Kakao Cocoa
(1)	(2)	(3)	(4)	(5)	(6)	(7)
Talang Empat	4 384	92	1 411	169	-	14
Semidang Lagan	7 786	96	1 571	372	-	14
Karang Tinggi	4 353	111	1 884	225	-	13
Taba Penanjung	7 864	243	1 819	1 118	-	44
Merigi Kelindang	6 008	110	730	436	-	21
Pagar Jati	3 462	200	1 216	252	-	-
Merigi Sakti	7 653	164	803	538	-	-
Pondok Kelapa	2 708	339	1 443	260	-	28
Pondok Kubang	2 817	80	1 443	280	-	-
Pematang Tiga	3 421	141	1 471	276	270	71
Bang Haji	3 537	258	1 460	1 686	-	36
Bengkulu Tengah	53 993	1 834	15 251	5 612	270	241

Lanjutan Tabel/*Continued Table 5.2.4*

Kecamatan <i>Subdistrict</i>	Tebu <i>Sugar Cane</i>	Teh <i>Tea</i>	Tembakau <i>Tobacco</i>	Lada <i>Pepper</i>	Kayu Manis <i>Cinnamon</i>	Kapuk <i>Cotton- seed</i>
(1)	(8)	(9)	(10)	(11)	(12)	(13)
Talang Empat	-	-	-	-	13	-
Semidang Lagan	-	-	-	-	-	-
Karang Tinggi	-	-	-	-	-	-
Taba Penanjung	-	-	-	13	12	-
Merigi Kelindang	-	-	-	12	-	-
Pagar Jati	-	-	-	-	12	-
Merigi Sakti	-	-	-	13	-	-
Pondok Kelapa	-	-	-	-	-	-
Pondok Kubang	-	-	-	-	-	-
Pematang Tiga	-	-	-	17	24	-
Bang Haji	-	-	-	-	-	5
Bengkulu Tengah	-	-	-	55	61	5

Lanjutan Tabel/*Continued Table 5.2.4*

Kecamatan Subdistrict	Pinang Sirloin	Aren Sugar Palm	Pala Nutmeg	Kemiri Candlenut
(1)	(14)	(15)	(16)	(17)
Talang Empat	-	-	-	-
Semidang Lagan	-	-	-	-
Karang Tinggi	-	-	-	-
Taba Penanjung	-	-	-	-
Merigi Kelindang	209	-	-	-
Pagar Jati	104	2	-	5
Merigi Sakti	76	-	5	3
Pondok Kelapa	-	-	-	-
Pondok Kubang	42	-	-	-
Pematang Tiga	104	-	-	-
Bang Haji	29	-	-	-
Bengkulu Tengah	564	2	5	8

Sumber/*Source*: Dinas Pertanian Kabupaten Bengkulu Tengah/*Regional Office of Agriculture of Bengkulu Tengah Regency*

Tabel
Table 5.2.5

Jumlah Petani Tanaman Perkebunan Menurut Kecamatan dan Jenis Tanaman di Kabupaten Bengkulu Tengah (kepala keluarga), 2020
The Number of Plantation Farmers of Estate by Subdistrict and Type of Crops in Bengkulu Tengah Regency (head of family), 2020

Kecamatan Subdistrict	Kelapa Sawit Palm Oil	Kelapa Coconut	Karet Rubber	Kopi Robusta Robusta Coffee	Kopi Arabika Arabica Coffee	Kakao Cocoa
(1)	(2)	(3)	(4)	(5)	(6)	(7)
Talang Empat	729	213	888	39	-	29
Semidang Lagan	266	258	980	139	-	27
Karang Tinggi	475	692	770	241	-	38
Taba Penanjung	439	562	842	732	-	111
Merigi Kelindang	505	230	494	484	-	45
Pagar Jati	864	513	725	120	-	-
Merigi Sakti	507	615	166	242	-	-
Pondok Kelapa	1 017	828	616	120	-	65
Pondok Kubang	1 063	171	616	59	-	-
Pematang Tiga	829	370	725	90	330	155
Bang Haji	847	558	734	750	-	117
Bengkulu Tengah	7 541	5 010	7 556	3 016	330	587

Lanjutan Tabel/*Continued Table 5.2.5*

Kecamatan <i>Subdistrict</i>	Tebu <i>Sugar Cane</i>	Teh <i>Tea</i>	Tembakau <i>Tobacco</i>	Lada <i>Pepper</i>	Kayu Manis <i>Cinnamon</i>	Kapuk <i>Cotton- seed</i>
(1)	(8)	(9)	(10)	(11)	(12)	(13)
Talang Empat	-	-	-	-	21	-
Semidang Lagan	-	-	-	-	-	-
Karang Tinggi	-	-	-	-	-	-
Taba Penanjung	-	-	-	20	31	-
Merigi Kelindang	-	-	-	24	-	-
Pagar Jati	-	-	-	-	29	-
Merigi Sakti	-	-	-	36	-	-
Pondok Kelapa	-	-	-	-	-	-
Pondok Kubang	-	-	-	-	-	-
Pematang Tiga	-	-	-	72	75	-
Bang Haji	-	-	-	-	-	21
Bengkulu Tengah	-	-	-	152	156	21

Lanjutan Tabel/*Continued Table 5.2.5*

Kecamatan Subdistrict	Pinang Sirloin	Aren Sugar Palm	Pala Nutmeg	Kemiri Candlenut
(1)	(14)	(15)	(16)	(17)
Talang Empat	-	-	-	-
Semidang Lagan	-	-	-	-
Karang Tinggi	-	-	-	-
Taba Penanjung	-	-	-	-
Merigi Kelindang	61	-	-	-
Pagar Jati	364	12	-	70
Merigi Sakti	153	-	40	20
Pondok Kelapa	-	-	-	-
Pondok Kubang	130	-	-	-
Pematang Tiga	364	-	-	-
Bang Haji	558	-	-	-
Bengkulu Tengah	1 630	12	40	90

Sumber/*Source*: Dinas Pertanian Kabupaten Bengkulu Tengah/*Regional Office of Agriculture of Bengkulu Tengah Regency*

**5.3 PETERNAKAN
LIVESTOCK**

Tabel 5.3.1 Populasi Ternak Menurut Kecamatan dan Jenis Ternak di Kabupaten Bengkulu Tengah (ekor), 2020
Livestock Population by Subdistrict and Kind of Livestock in Bengkulu Tengah Regency (head), 2020

Kecamatan Subdistrict	Sapi Potong Beef Cattle	Kerbau Buffalo	Kambing Goat	Domba Sheep	Babi Pig
(1)	(2)	(3)	(4)	(5)	(6)
Talang Empat	2 320	1 104	1 436	1 811	-
Semidang Lagan	649	324	889	911	-
Karang Tinggi	1 283	1 121	1 328	358	-
Taba Penanjung	408	574	525	419	-
Merigi Kelindang	44	305	422	239	-
Pagar Jati	610	367	885	661	-
Merigi Sakti	499	126	297	166	-
Pondok Kelapa	3 236	121	716	260	-
Pondok Kubang	2 142	920	2 183	908	-
Pematang Tiga	745	386	593	127	-
Bang Haji	581	71	628	367	-
Bengkulu Tengah	12 517	5 419	9 902	6 227	-

Sumber/Source: Dinas Pertanian Kabupaten Bengkulu Tengah/Regional Office of Agriculture of Bengkulu Tengah Regency

Tabel
Table 5.3.2**Populasi Unggas Menurut Kecamatan dan Jenis Unggas di Kabupaten Bengkulu Tengah (ekor), 2020**
Poultry Population by Subdistrict and Kind of Poultry in Bengkulu Tengah Regency (head), 2020

Kecamatan Subdistrict	Ayam Kampung Native Chicken	Ayam Petelur Layer	Ayam Pedaging Broiler	Itik Duck	Entok Muscovy Duck
(1)	(2)	(3)	(4)	(5)	(6)
Talang Empat	4 091	60 295	94 200	2 199	239
Semidang Lagan	4 735	-	68 000	-	277
Karang Tinggi	10 352	3 302	31 214	983	546
Taba Penanjung	9 763	-	-	592	336
Merigi Kelindang	5 224	-	-	-	465
Pagar Jati	2 415	606	-	350	361
Merigi Sakti	11 865	2 000	-	-	584
Pondok Kelapa	10 205	536	32 050	500	766
Pondok Kubang	2 296	15 370	70 216	500	932
Pematang Tiga	3 133	-	-	-	477
Bang Haji	4 549	-	-	676	-
Bengkulu Tengah	68 628	82 109	295 680	5 800	4 983

Sumber/Source: Dinas Pertanian Kabupaten Bengkulu Tengah/Regional Office of Agriculture of Bengkulu Tengah Regency

Tabel 5.3.3 **Populasi Ternak Lainnya Menurut Kecamatan dan Jenis Ternak di Kabupaten Bengkulu Tengah (ekor), 2020**
Other Livestock Population by Subdistrict and Kind of Livestock in Bengkulu Tengah Regency (head), 2020

Kecamatan Subdistrict	Angsa Goose	Puyuh Quail	Kelinci Rabbit
(1)	(2)	(3)	(4)
Talang Empat	72	2 317	164
Semidang Lagan	69	-	-
Karang Tinggi	262	-	-
Taba Penanjung	279	-	-
Merigi Kelindang	201	-	-
Pagar Jati	240	-	-
Merigi Sakti	98	-	-
Pondok Kelapa	66	15 334	72
Pondok Kubang	115	6 783	66
Pematang Tiga	26	-	-
Bang Haji	69	-	-
Bengkulu Tengah	1 497	24 434	302

Sumber/Source: Dinas Pertanian Kabupaten Bengkulu Tengah/Regional Office of Agriculture of Bengkulu Tengah Regency

Tabel 5.3.4 Jumlah Ternak yang Dipotong Menurut Jenis Ternak di Kabupaten Bengkulu Tengah (ekor), 2020
Table 5.3.4 *Livestock Slaughtered by Kind of Livestock in Bengkulu Tengah Regency (head), 2020*

Jenis Ternak <i>Kind of Livestock</i>	Ayam Kampung <i>Native Chicken</i>
(1)	(2)
1. Sapi Potong/ <i>Beef Cattle</i>	242
2. Kerbau/ <i>Buffalo</i>	63
3. Kambing/ <i>Goat</i>	79
4. Domba* / <i>Sheep*</i>	44
5. Babi* / <i>Pig*</i>	-
6. Ayam Buras/ <i>Native Chicken</i>	27 177
7. Ayam Petelur/ <i>Layer</i>	-
8. Ayam Ras Pedaging/ <i>Broiler</i>	79 472
9. Itik/ <i>Duck</i>	1 676
10. Entok/ <i>Muscovy Duck</i>	-
11. Angsa/ <i>Goose</i>	-
12. Puyuh/ <i>Quail</i>	-
13. Kelinci/ <i>Rabbit</i>	-
Bengkulu Tengah	108 753

Catatan/*Note*: * Pemotongan tidak tercatat karena tidak mempunyai Rumah Potong Hewan (RPH)/*Slaughtered was not recorded due to no slaughter houses*

Sumber/*Source*: Dinas Pertanian Kabupaten Bengkulu Tengah/*Regional Office of Agriculture of Bengkulu Tengah Regency*

**5.4 PERIKANAN
FISHERY**

Tabel 5.4.1 **Daftar Kelompok Usaha Bersama (KUB) Menurut Penyuluh Pendamping di Kabupaten Bengkulu Tengah, 2020**
List of Joint Business Groups by Co-Extension Worker in Bengkulu Tengah Regency, 2020

Penyuluh Pendamping Co-Extension Worker	Wilayah Binaan Built Area	Kelompok Binaan Aktif Active Target Groups	Status Hukum Legal Status
(1)	(2)	(3)	(4)
Siptiarsih, S.Pi.	Kec. Pagar Jati, Kec. Merigi Sakti, Kec. Pondok Kelapa	KUB Danau Nibung (KUB)	Berbadan Hukum/ <i>Incorporated</i>
		KUB Riak Gelombang (KUB)	Tidak Berbadan Hukum/ <i>Not Legally Incorporated</i>
Sutrisman Amei Jaya, S.St.Pi.	Kec. Pondok Kelapa	KUB Alun Utara (KUB)	Berbadan Hukum/ <i>Incorporated</i>
		KUB Camar Bahari (KUB)	Tidak Berbadan Hukum/ <i>Not Legally Incorporated</i>
		KUB Kader (KUB)	Berbadan Hukum/ <i>Incorporated</i>
		KUB Sinar Makmur (KUB)	Tidak Berbadan Hukum/ <i>Not Legally Incorporated</i>
		KUB Ulu Muaro (KUB)	Tidak Berbadan Hukum/ <i>Not Legally Incorporated</i>
		KUB Kakap Merah (KUB)	Tidak Berbadan Hukum/ <i>Not Legally Incorporated</i>
		KUB Rizky (KUB)	Tidak Berbadan Hukum/ <i>Not Legally Incorporated</i>
		KUB Sungai Hitam (KUB)	Tidak Berbadan Hukum/ <i>Not Legally Incorporated</i>
M. Nudy Habibi, S.Pi.	Kec. Taba Penanjung, Kec. Pondok Kelapa, Kec. Pematang Tiga	KUB Pantai Harapan II (KUB)	Tidak Berbadan Hukum/ <i>Not Legally Incorporated</i>
Purnama Romauli Simaremare, S.St.Pi.	Kec. talang Empat, Kec. Semidang Lagan, Kec. Pondok Kelapa, Kec. Bang Haji	KUB Alun Utara 2 (KUB)	Berbadan Hukum/ <i>Incorporated</i>
		KUB Pancuran Indah (KUB)	Berbadan Hukum/ <i>Incorporated</i>
		KUB Sungai Limau (KUB)	Berbadan Hukum/ <i>Incorporated</i>

Lanjutan Tabel/*Continued Table 5.4.1*

Penyuluh Pendamping Co-Extension Worker	Wilayah Binaan Built Area	Kelompok Binaan Aktif Active Target Groups	Status Hukum Legal Status
(1)	(2)	(3)	(4)
Siti Markhamah, S.Pi.	Kec. Pondok Kelapa	KUB Pantai Harapan (KUB)	Berbadan Hukum/ <i>Incorporated</i>
		KUB Riak Memecah (KUB)	Berbadan Hukum/ <i>Incorporated</i>
		KUB Mutiara Laut (KUB)	Tidak Berbadan Hukum/ <i>Not Legally Incorporated</i>
		KUB Arwana (KUB)	Tidak Berbadan Hukum/ <i>Not Legally Incorporated</i>
		KUB Elang Laut (KUB)	Tidak Berbadan Hukum/ <i>Not Legally Incorporated</i>
		KUB Sinar Laut (KUB)	Berbadan Hukum/ <i>Incorporated</i>
		KUB Camar Betuah (KUB)	Tidak Berbadan Hukum/ <i>Not Legally Incorporated</i>
		KUB Bintang Kejora (KUB)	Tidak Berbadan Hukum/ <i>Not Legally Incorporated</i>
		Sejahtera Bersama (Kugar)	Tidak Berbadan Hukum/ <i>Not Legally Incorporated</i>
Adhi Irwan, S.St.Pi.	Kec. Pondok Kelapa	KUB Gang SMA (KUB)	Tidak Berbadan Hukum/ <i>Not Legally Incorporated</i>
		KUB Sungai Kotong (KUB)	Tidak Berbadan Hukum/ <i>Not Legally Incorporated</i>
		KUB Mutiara Teluk Pering (KUB)	Tidak Berbadan Hukum/ <i>Not Legally Incorporated</i>
		KUB Pondok Indah (KUB)	Tidak Berbadan Hukum/ <i>Not Legally Incorporated</i>
		KUB Arung Samudra (KUB)	Tidak Berbadan Hukum/ <i>Not Legally Incorporated</i>
		KUB Harapan Maju (KUB)	Tidak Berbadan Hukum/ <i>Not Legally Incorporated</i>
		KUB Muara Gang (KUB)	Tidak Berbadan Hukum/ <i>Not Legally Incorporated</i>

Sumber/*Source*: Dinas Ketahanan Pangan dan Perikanan Kabupaten Bengkulu Tengah/*Regional Office of Food Security and Fisheries of Bengkulu Tengah Regency*

Tabel
Table 5.4.2

Luas Area Produksi Perikanan Budidaya Menurut Kecamatan dan Jenis Budidaya di Kabupaten Bengkulu Tengah (ha), 2020
The Harvested Area of Aquaculture by Subdistrict and Type of Aquaculture in Bengkulu Tengah Regency (ha), 2020

Kecamatan Subdistrict	Kolam Fresh Water Pond	Tebat Teknis Technical Dam	Perikanan Sawah Fishery	Tambak Brackish Water Pond	5, Jumlah Total
(1)	(2)	(3)	(4)	(5)	(6)
Talang Empat	54,0	8,0	5,0	-	67,0
Semidang Lagan	24,0	-	-	-	24,0
Karang Tinggi	69,5	7,0	6,0	-	82,5
Taba Penanjung	105,0	15,0	20,0	-	140,0
Merigi Kelindang	45,0	6,0	10,0	-	61,0
Pagar Jati	45,0	5,0	8,0	-	58,0
Merigi Sakti	60,0	7,0	9,0	-	76,0
Pondok Kelapa	101,0	15,0	15,0	16,0	147,0
Pondok Kubang	20,0	8,0	8,0	-	36,0
Pematang Tiga	40,0	6,0	7,0	-	53,0
Bang Haji	25,0	5,0	7,0	-	37,0
Bengkulu Tengah	588,5	82,0	95,0	16,0	781,5

Sumber/Source: Dinas Ketahanan Pangan dan Perikanan Kabupaten Bengkulu Tengah/Regional Office of Food Security and Fisheries of Bengkulu Tengah Regency

Tabel
Table 5.4.3**Jumlah Rumah Tangga Perikanan Budidaya Menurut Kecamatan dan Jenis Budidaya di Kabupaten Bengkulu Tengah, 2020**
Number of Aquaculture Households by Subdistrict and Type of Aquaculture in Bengkulu Tengah Regency, 2020

Kecamatan Subdistrict	Kolam Fresh Water Pond	Tebat Teknis Technical Dam	Perikanan Sawah Fishery	Tambak Brackish Water Pond	Jumlah Total
(1)	(2)	(3)	(4)	(5)	(6)
Talang Empat	27	26	26	-	79
Semidang Lagan	47	-	-	-	47
Karang Tinggi	65	24	31	-	120
Taba Penanjung	100	48	45	-	193
Merigi Kelindang	40	16	15	-	91
Pagar Jati	50	15	16	-	81
Merigi Sakti	60	2	2	-	44
Pondok Kelapa	101	30	20	2	153
Pondok Kubang	20	14	18	-	52
Pematang Tiga	32	8	34	-	74
Bang Haji	20	10	18	-	48
Bengkulu Tengah	562	193	225	2	982

Sumber/Source: Dinas Ketahanan Pangan dan Perikanan Kabupaten Bengkulu Tengah/Regional Office of Food Security and Fisheries of Bengkulu Tengah Regency

Tabel
Table 5.4.4

Produksi Perikanan Budidaya Menurut Kecamatan dan Jenis Budidaya di Kabupaten Bengkulu Tengah (ton), 2020

Production of Aquaculture by Subdistrict and Type of Aquaculture in Bengkulu Tengah Regency (ton), 2020

Kecamatan Subdistrict	Kolam Fresh Water Pond	Tebat Teknis Technical Dam	Perikanan Sawah Fishery	Tambak Brackish Water Pond	Jumlah Total
(1)	(2)	(3)	(4)	(5)	(6)
Talang Empat	48,0	2,0	10,0	-	60,0
Semidang Lagan	16,5	-	-	-	16,5
Karang Tinggi	11,0	3,0	15,0	-	29,0
Taba Penanjung	52,5	3,0	10,5	-	66,0
Merigi Kelindang	20,5	2,5	9,0	-	32,0
Pagar Jati	22,5	1,0	2,0	-	25,5
Merigi Sakti	45,2	1,5	1,0	-	47,7
Pondok Kelapa	53,0	1,5	3,0	192,0	249,5
Pondok Kubang	5,0	0,5	0,5	-	6,0
Pematang Tiga	15,0	0,5	0,5	-	16,0
Bang Haji	10,0	0,5	0,5	-	11,0
Bengkulu Tengah	299,2	16,0	52,0	192,0	559,2

Sumber/Source: Dinas Ketahanan Pangan dan Perikanan Kabupaten Bengkulu Tengah/Regional Office of Food Security and Fisheries of Bengkulu Tengah Regency

Tabel
Table 5.4.5**Nilai Produksi Perikanan Budidaya Menurut Kecamatan dan Jenis Budidaya di Kabupaten Bengkulu Tengah (juta rupiah), 2020**
Production Value of Aquaculture by Subdistrict and Type of Aquaculture in Bengkulu Tengah Regency (million rupiahs), 2020

Kecamatan Subdistrict	Kolam Fresh Water Pond	Tebat Teknis Technical Dam	Perikanan Sawah Fishery	Tambak Brackish Water Pond	Jumlah Total
(1)	(2)	(3)	(4)	(5)	(6)
Talang Empat	816,0	40,0	200,0	-	1 056,0
Semidang Lagan	280,5	-	-	-	280,5
Karang Tinggi	187,0	60,0	300,0	-	547,0
Taba Penanjung	892,5	60,0	210,0	-	1 162,5
Merigi Kelindang	258,0	50,0	180,0	-	488,0
Pagar Jati	382,5	20,0	40,0	-	442,5
Merigi Sakti	757,5	30,0	20,0	-	807,5
Pondok Kelapa	795,0	30,0	60,0	9 600,0	10 485,0
Pondok Kubang	85,0	10,0	10,0	-	105,0
Pematang Tiga	255,0	10,0	10,0	-	275,0
Bang Haji	170,0	10,0	10,0	-	190,0
Bengkulu Tengah	4 879,0	320,0	1 040,0	9 600,0	15 839,0

Sumber/Source: Dinas Ketahanan Pangan dan Perikanan Kabupaten Bengkulu Tengah/Regional Office of Food Security and Fisheries of Bengkulu Tengah Regency

Tabel 5.4.6 Jumlah Perahu/Kapal Menurut Kecamatan dan Jenis Kapal di Kabupaten Bengkulu Tengah, 2020
Number of Fishing Boats by Subdistrict and Type of Boat in Bengkulu Tengah Regency, 2020

Kecamatan Subdistrict	Perahu Tanpa Motor Manpowered Boat	Perahu Motor Tempel Outboard Motorboat	Perahu Motor Inboard Motorboat
(1)	(2)	(3)	(4)
Talang Empat	-	-	-
Semidang Lagan	-	-	-
Karang Tinggi	-	-	-
Taba Penanjung	-	-	-
Merigi Kelindang	-	-	-
Pagar Jati	-	-	-
Merigi Sakti	-	-	-
Pondok Kelapa	13	50	36
Pondok Kubang	-	-	-
Pematang Tiga	-	-	-
Bang Haji	-	-	-
Bengkulu Tengah	13	50	36

Sumber/Source: Dinas Ketahanan Pangan dan Perikanan Kabupaten Bengkulu Tengah/Regional Office of Food Security and Fisheries of Bengkulu Tengah Regency

Tabel
Table 5.4.7

Banyaknya Kapal Penangkap Ikan Menurut Kecamatan dan Jenis Alat Tangkap di Kabupaten Bengkulu Tengah, 2020

The Number of Boats Deep Sea Fishing by Subdistrict and Type of Fishing Gear in Bengkulu Tengah Regency, 2020

Kecamatan Subdistrict	Payang Payang	Pukat Pantai Beach Trawl	Jaring Insang Gillnet	Trambel Trambel	Pancing Hook and Line	Lainnya Others
(1)	(2)	(3)	(4)	(5)	(6)	(7)
Talang Empat	-	-	-	-	-	-
Semidang Lagan	-	-	-	-	-	-
Karang Tinggi	-	-	-	-	-	-
Taba Penanjung	-	-	-	-	-	-
Merigi Kelindang	-	-	-	-	-	-
Pagar Jati	-	-	-	-	-	-
Merigi Sakti	-	-	-	-	-	-
Pondok Kelapa	45	-	50	-	-	4
Pondok Kubang	-	-	-	-	-	-
Pematang Tiga	-	-	-	-	-	-
Bang Haji	-	-	-	-	-	-
Bengkulu Tengah	45	-	50	-	-	4

Sumber/Source: Dinas Ketahanan Pangan dan Perikanan Kabupaten Bengkulu Tengah/Regional Office of Food Security and Fisheries of Bengkulu Tengah Regency

**5.5 KEHUTANAN
FORESTRY**

Tabel 5.5.1 **Luas Kawasan Hutan Menurut Fungsinya di Kabupaten Bengkulu Tengah (ha), 2020**
Forest Area by Function in Bengkulu Tengah Regency (ha), 2020

Fungsi <i>Function</i>	Luas Kawasan <i>Forest Area</i>
(1)	(2)
A. Kawasan Suaka Alam/ <i>Sanctuary Reserve Area</i>	4 957,87
1. Taman Nasional/ <i>National Parks</i>	-
2. Cagar Alam/ <i>Nature Preserve</i>	3,74
3. Taman Wisata Alam/ <i>Nature Parks</i>	-
4. Taman Buru/ <i>Game Hunting Parks</i>	3 792,40
5. Taman Hutan Raya/ <i>Forest Parks</i>	1 161,73
B. Hutan Produksi/ <i>Production Forest</i>	3 944,96
1. Hutan Produksi Terbatas (HPT) <i>Limited Production Forest</i>	2 927,23
2. Hutan Produksi Tetap (HP) <i>Permanent Production Forest</i>	1 017,73
C. Hutan Lindung/ <i>Protection Forest</i>	18 428,00
D. Konservasi/ <i>Conservation</i>	-
Jumlah/Total	27 330,83

Sumber/*Source*: UPTD KPHL Bukit, Daun Dinas Lingkungan Hidup dan Kehutanan Provinsi Bengkulu/UPTD KPHL Bukit Daun, Environmental and Forestry Services of Bengkulu Provinces

Tabel
Table 5.5.2

**Produksi Kayu Hutan Menurut Jenis Produksi di
Kabupaten Bengkulu Tengah (m³/sm), 2011–2020**
*Timber Production by Type of Product in Bengkulu Tengah
Regency (m³/sm), 2011–2020*

Tahun Year	Kayu Bulat Logs	Kayu Bulat Kecil Small Logs	Kayu Gergajian Sawn Timber
(1)	(2)	(3)	(4)
2011	1 925,94	312,61	1 298,69
2012	-	-	-
2013	489,85	335,92	316,06
2014	489,85	560,02	316,06
2015	1 025,98	-	820,79
2016	-	510,03	540,10
2017	-	420,12	490,72
2018	-	370,20	-
2019	-	350,81	320,84
2020

Sumber/Source: UPTD KPHL Bukit, Daun Dinas Lingkungan Hidup dan Kehutanan Provinsi Bengkulu/UPTD KPHL Bukit Daun, Environmental and Forestry Services of Bengkulu Provinces

Tahukah Kamu ?

Mayoritas pelanggan listrik di Kabupaten Bengkulu Tengah adalah kelompok rumah tangga

The majority of electricity customers in Bengkulu Tengah Regency is households



25.233

Jumlah pelanggan listrik
Number of electricity customers

Rumah Tangga /
Household

971

Sosial/
Social

344

Usaha/
Trade

205

Gedung Kantor/
Government Office

13

Industri dan Hotel/
Industry and Hotels



PENJELASAN TEKNIS**TECHNICAL NOTES**

1. Perusahaan adalah suatu unit (kesatuan) usaha yang melakukan kegiatan ekonomi, bertujuan menghasilkan barang atau jasa, terletak pada suatu bangunan atau lokasi tertentu, dan mempunyai catatan administrasi tersendiri mengenai produksi dan struktur biaya serta ada seorang atau lebih yang bertanggung jawab atas usaha tersebut.
 2. Pelanggan adalah individu atau kelompok, baik rumah tangga, perusahaan atau institusi non profit yang membeli air bersih dari perusahaan air bersih.
 3. Air disalurkan adalah volume air bersih dari perusahaan air bersih.
 4. Pengumpulan data industri besar dan sedang dilakukan melalui Survei Industri Besar dan Sedang yang dilaksanakan setiap tahun secara lengkap (sensus) sejak tahun 1975. Survei Industri Besar dan Sedang mencakup semua perusahaan industri yang mempunyai tenaga kerja 20 orang atau lebih dengan menggunakan kuesioner II A. Pada tahun 2016, Survei Industri Besar dan Sedang terintegrasi dengan Sensus Ekonomi 2016.
1. *An establishment is defined as a production unit engaged in economic activity, producing goods or services, located in a building or in a certain location, keeping a business record concerning the production and cost structure, and having a person or more that are responsible to those activities.*
 2. *Customers are individuals or groups, whether household, company or nonprofit institutions that buy water supply from water supply establishment.*
 3. *Distributed water is the volume of water supply from water supply establishment.*
 4. *Data collection of large and medium scale manufacturing is conducted through The Large and Medium Manufacturing Establishment Survey that has been done annually for all industries (census) since 1975. Large and Medium Manufacturing Establishment Survey covers all manufactures/industries with 20 workers or more by questionnaire II A. In 2016, the Large and Medium Manufacturing Establishment Survey was integrated with the 2016 Economic Census.*

5. Klasifikasi industri yang digunakan dalam survei ini berdasar kepada **Klasifikasi Baku Lapangan Usaha Indonesia (KBLI)**. KBLI adalah klasifikasi lapangan usaha yang berdasar kepada International Standard Industrial Classification of All Economic Activities (ISIC) revisi 4 yang telah disesuaikan dengan kondisi Indonesia.
 6. Industri manufaktur adalah suatu kegiatan ekonomi yang melakukan kegiatan mengubah suatu barang dasar secara mekanis, kimia, atau dengan tangan sehingga menjadi barang jadi/setengah jadi, dan atau barang yang kurang nilainya menjadi barang yang lebih tinggi nilainya, dan sifatnya lebih dekat kepada pemakai akhir. Termasuk dalam kegiatan ini adalah jasa industri dan pekerjaan perakitan.
 7. Jasa industri adalah kegiatan industri industri manufaktur yang melayani keperluan pihak lain. Pada kegiatan ini bahan baku disediakan oleh pihak lain sedangkan pihak pengolah hanya melakukan pengolahannya dengan mendapat imbalan sebagai balas jasa (upah maklon).
 8. Perusahaan atau usaha industri adalah suatu unit (kesatuan) usaha yang melakukan kegiatan ekonomi, bertujuan
5. *The industrial classification adopted in this survey refers to the **Klasifikasi Baku Lapangan Usaha Indonesia (KBLI)**. KBLI is classification of economic activities based on the International Standard Industrial Classification of All Economic Activities (ISIC rev 4) that has been modified according to the local condition in Indonesia.*
 6. *Manufacturing industry is defined as an economic activity processing basic goods mechanically, chemicals or manually into final or intermediate goods. It is also defined as processing of lower value goods into higher value goods as final or intermediate products. The activities also include services for manufacturing and assembling.*
 7. *Services for manufacturing is defined as a manufac-turing activity which serving other manufacturing establishments. In this case, raw materials are supplied by others while the workers are paid as a compensation for processing raw materials.*
 8. *A manufacturing establishment is defined as a production unit engaged in economic activity, producing goods or services,*

menghasilkan barang atau jasa, terletak pada suatu bangunan atau lokasi tertentu, dan mempunyai catatan administrasi tersendiri mengenai produksi dan struktur biaya serta ada seorang atau lebih yang bertanggung jawab atas usaha tersebut.

located in a building or in a certain location, keeping a business record concerning the production and cost structure, and having a person or more that are responsible to those activities.

9. Industri manufaktur dikelompokkan ke dalam 4 golongan berdasarkan banyaknya pekerja, yaitu: industri besar (100 orang pekerja atau lebih), industri sedang/menengah (20–99 orang pekerja), industri kecil (5–19 orang pekerja), dan industri mikro (1–4 orang pekerja).

9. *Manufacturing industries are categorized into four groups, based on the number of employees: large scale manufacturing (100 employees or more), medium scale manufacturing (20–99 employees), small scale manufacturing (5–19 employees), and micro industry (1–4 employees).*

ULASAN

Peranan subsektor listrik dalam perekonomian Kabupaten Bengkulu Tengah sangat kecil. Selama kurun waktu 2011-2020 kontribusi subsektor listrik dalam PDRB kurang dari 1 persen per tahun.

Rumah tangga adalah pelanggan PDAM atau konsumen PDAM terbesar di Kabupaten Bengkulu Tengah. Jumlah rumah tangga pelanggan PDAM pada tahun 2020 mencapai 4.060 rumah tangga atau sebesar 94,99 persen dari seluruh pelanggan PDAM di Kabupaten Bengkulu Tengah.

Sementara itu subsektor pertambangan dan penggalian merupakan subsektor yang cukup besar perannya dalam perekonomian Kabupaten Bengkulu Tengah seperti terlihat dari cukup tingginya peranan subsektor pertambangan dan penggalian dalam PDRB Kabupaten Bengkulu Tengah. Selama waktu 2010-2020 peranan subsektor pertambangan dan penggalian dalam PDRB rata-rata berkisar antara 14 sampai 19 persen per tahun. Cukup besarnya peranan subsektor pertambangan dan penggalian dalam perekonomian disebabkan cukup optimalnya eksploitasi bahan-bahan tambang yang terkandung di bumi Kabupaten Bengkulu Tengah.

Batubara merupakan bahan

DESCRIPTION

The role of electricity subsector which is very small role in the economy of Bengkulu Tengah Regency. From the year 2011 to 2020, the role of electricity sub-sector contributes less than 1 percent of GRDP per year.

Households are the largest customers as well as consumers of clean water in Bengkulu Tengah Regency. The number of household clean water customers in 2020 reached 4.060 households or 94,99 percent of all the clean water customers in Bengkulu Tengah Regency.

Meanwhile mining and quarrying subsectors are categorized as subsectors with a big role in the economy of Bengkulu Tengah Regency as seen from their quite important role in the GRDP of Bengkulu Tengah Regency. During the period 2010-2020 the role of mining and quarrying subsector in GRDP is averagely ranges from 14 to 19 percent per year. The crucial role of mining and quarrying subsectors in the economy are caused by quite optimum exploitation of mineral deposits in Bengkulu Tengah Regency.

Coal is the featured material on

tambang unggulan pada subsektor pertambangan dan penggalian di Kabupaten Bengkulu Tengah. Hingga kini produksi batu bara di Kabupaten Bengkulu Tengah mencapai 784,72 ribu ton. Batubara Kabupaten Bengkulu Tengah umumnya ditujukan untuk ekspor, sisanya dijual ke pasar dalam negeri. Total volume ekspor batubara Kabupaten Bengkulu Tengah pada tahun 2020 mencapai 598,39 ribu ton (73,61 persen dari total penjualan batubara).

Klasifikasi industri pengolahan dibagi kedalam 4 (empat) kategori berdasarkan jumlah tenaga kerja, yaitu industri besar, jika jumlah pekerjanya lebih dari 100 orang, industri sedang jika jumlah pekerjanya antara 20 hingga 99 orang. Sementara jika suatu industri mempekerjakan antara 5-19 orang maka diklasifikasikan sebagai industri kecil. Sedangkan jika jumlah pekerjanya 1 hingga 4 orang, diklasifikasikan sebagai industri kerajinan rumah tangga. Pada tahun 2020 di Kabupaten Bengkulu Tengah terdapat 347 industri besar/średang.

Peranan sektor industri pengolahan dalam perekonomian Kabupaten Bengkulu Tengah juga cukup tinggi. Hal itu terungkap dari cukup besarnya peranan sektor industri pengolahan dalam PDRB Kabupaten Bengkulu Tengah. Selama kurun waktu 2010-2020 peranan sektor industri pengolahan dalam PDRB lebih dari 14 persen per tahun.

mining and quarrying subsectors in Bengkulu Tengah Regency. Until now, coal production in Bengkulu Tengah Regency reaches 784,72 thousand tons. Coals in Bengkulu Tengah Regency are generally intended for export, the others for domestic market. The total volume of coal export in Bengkulu Tengah Regency in 2020 reaches 598,39 thousand tons (73,61 percent of the total sales).

The classification of processing industry is divided into four (4) categories based on the number of employees, namely a big-scale industry, if the number of employees is more than 100 people, a medium-scale industry if the number of employees is between 20 and 99 people. Meanwhile, if an industry employs 5 to 19 people, it is classified as a small-scale industry. Whereas, if the number of employees is 1 to 4 people, it is classified as a household handicraft industry. In 2020 in Bengkulu Tengah Regency, there are 347 large/small-scale industries.

The role of the manufacturing sector in the economy of Bengkulu Tengah Regency is also relatively high. It is revealed from the quite important role of the manufacturing sector in the GRDP of Bengkulu Tengah Regency. During the period 2010-2020, the role of the processing industry sector in GRDP is more than 14 percent per year.

Tabel
Table 6.1**Jumlah Pelanggan dan Air yang Disalurkan Menurut Kecamatan di Kabupaten Bengkulu Tengah, 2020**
Number of Customers and Distributed Water by Subdistrict in Bengkulu Tengah Regency, 2020

Kecamatan Subdistrict	Pelanggan Number of Customers	Air Disalurkan Distributed Water (m³)	Nilai Value (Rp)
(1)	(2)	(3)	(4)
Talang Empat	1 257	247 506	702 006 200
Semidang Lagan*
Karang Tinggi	1 734	455 889	1 168 359 550
Taba Penanjung	733	188 255	489 944 400
Merigi Kelindang	-	-	-
Pagar Jati	-	-	-
Merigi Sakti	-	-	-
Pondok Kelapa	550	81 708	231 891 150
Pondok Kubang	-	-	-
Pematang Tiga	-	-	-
Bang Haji	-	-	-
Bengkulu Tengah	4 274	973 358	2 592 201 300

Catatan/Note: * Data masih tergabung dengan kecamatan induk/Data Associated with the parent subdistricts

Sumber/Source: Perusahaan Umum Daerah (Perumda) Tirta Rafflesia Kabupaten Bengkulu Tengah/Tirta Rafflesia Regional Public Companies of Bengkulu Tengah Regency

Tabel 6.2
Table**Daya Terpasang, Produksi, dan Distribusi Listrik PT. PLN (Persero) pada Cabang/Ranting PLN Menurut Unit Layanan Pelanggan (ULP) di Kabupaten Bengkulu Tengah, 2020*****Installed Electricity Power, Production, and Distribution of PT. PLN (Persero) at PLN Branch by Customer Services Unit in Bengkulu Tengah Regency, 2020***

Unit Layanan Pelanggan (ULP) Customer Service Unit	Daya Terpasang Installed Electricity Power (kVA)	Produksi Listrik Electricity Production (kWh)*	Listrik Terjual Electricity Sold (kWh)	Dipakai Sendiri Own Used (kWh)*	Susut/ Hilang Shrinkage/ Lost (kWh)*
(1)	(2)	(3)	(4)	(5)	(6)
Teluk Segara	3 711,65	3 429,304	2 858,447	3 086	156,949
Kepahiang	22 240,20	19 053,325	17 654,382	17 148	1 167,245
Argamakmur	4 293,55	3 319,001	2 715,630	2 987	457,567

Catatan/Note: * Data dihitung dengan menggunakan nilai pendekatan/*The data is calculated by using approximate value*
 Sumber/Source: PT PLN (Persero) UP3 Bengkulu, Unit Pelaksana Pelayanan Pelanggan (UP3)/PT PLN (Persero), Customer Services Implementing Unit

Tabel
Table 6.3**Jumlah Pelanggan Listrik Menurut Unit Layanan Pelanggan (ULP) di Kabupaten Bengkulu Tengah, 2016–2020**
Number of Electricity Customers by Customer Services Unit in Bengkulu Tengah Regency, 2016–2020

Unit Layanan Pelanggan (ULP) Customer Service Unit	2016	2017	2018	2019	2020
(1)	(2)	(3)	(4)	(5)	(6)
Teluk Segara	45 719*	49 431*	53 807*	57 534*	3 826
Kepahiang	20 347	20 653	20 996	21 437	18 935
Argamakmur	1 737	1 890	2 049	3 741	4 005

Catatan/Note: * Data masih tergabung dengan ULP Kota Bengkulu/Data associated with Bengkulu City Customer Service Unit
 Sumber/Source: PT PLN (Persero) UP3 Bengkulu, Unit Pelaksana Pelayanan Pelanggan (UP3)/PT PLN (Persero), Customer Services Implementing Unit

Tabel
Table 6.4

Jumlah Pelanggan Listrik, Jumlah Daya Listrik Terpasang, Jumlah kWh Listrik Terjual dan Nilai Penjualan Listrik Menurut Jenis Pelanggan di Kabupaten Bengkulu Tengah, 2020

Number of Electricity Customers, Amount of Installed Electrical Power, Number of Sold kWh and Value of Electricity Sales by Type of Customers in Bengkulu Tengah Regency, 2020

Jenis Pelanggan Type of Customers	Jumlah Pelanggan Customers	Jumlah Daya (VA) Installed Electricity Power (VA)	Jumlah kWh Number of kWh
(1)	(2)	(3)	(4)
Rumah Tangga/Household	25 233	20 572 000	15 623 041
Sosial/Social	971	1 573 900	785 016
Gedung Kantor/Government Office	205	1 045 900	585 286
Usaha/Trade	344	1 675 100	1 338 838
Industri dan Hotel/Industry and Hotels	13	5 378 500	4 894 964

Lanjutan Tabel/Continued Table 6.4

Jenis Pelanggan Type of Customers	Nilai Penjualan Listrik (rupiah) Value of Electricity Sales (rupiahs)	Susut/Hilang (kWH) Decrease(kWH)
(1)	(5)	(6)
Rumah Tangga/Household	11 648 793 385	...
Sosial/Social	537 128 396	...
Gedung Kantor/Government Office	816 744 822	...
Usaha/Trade	1 705 668 768	...
Industri dan Hotel/Industry and Hotels	5 473 887 633	...

Sumber/Source: PT PLN (Persero) UP3 Bengkulu, Unit Pelaksana Pelayanan Pelanggan (UP3)/PT PLN (Persero), Customer Services Implementing Unit

Tabel
Table 6.5**Jumlah Pelanggan dan Air yang Terjual Menurut Jenis Pelanggan di Kabupaten Bengkulu Tengah, 2020**
Number of Customers and Distributed Clean Water by Type of Customers in Bengkulu Tengah Regency, 2020

Jenis Pelanggan <i>Type of Customers</i>	Jumlah Pelanggan <i>Customers</i>	Air yang Terjual (m ³) <i>Distributed Water (m³)</i>	Nilai (rupiah) <i>Value (rupiahs)</i>
(1)	(2)	(3)	(4)
Sosial (Kelompok I) <i>Social (1st Group)</i>	37	12 417	23 641 400
Rumah Tangga (Kelompok II) <i>Households (2nd Group)</i>	4 060	798 118	2 072 558 800
Instansi Pemerintah (Kelompok III) <i>Government Institution (3rd Group)</i>	157	40 110	136 776 300
Industri Kecil (Kelompok IV) <i>Small Industry (4th Group)</i>	20	4 038	23 282 600
Khusus <i>Exclusive</i>	-	-	-
Jumlah/Total	4 274	854 683	2 256 259 100

Sumber/Source: Perusahaan Umum Daerah (Perumda) Tirta Raflesia Kabupaten Bengkulu Tengah/Tirta Raflesia Regional Public Companies of Bengkulu Tengah Regency

Tabel
Table 6.6**Volume Air Minum yang Disalurkan Menurut Bulan
Operasi di Kabupaten Bengkulu Tengah(m³), 2020**
**Volume of Distributed Drinking Water by Month in Bengkulu
Tengah Regency(m³), 2020**

Bulan Month	Air Minum yang Disalurkan Distributed Drinking Water
(1)	(2)
Januari/January	66 889
Februari/February	72 006
Maret/March	78 599
April/April	84 164
Mei/May	74 876
Juni/June	66 345
Juli/July	92 671
Agustus/August	83 201
September/September	84 946
Oktober/October	85 486
November/November	93 748
Desember/December	169 026
Jumlah/Total	973 358

Sumber/Source: Perusahaan Umum Daerah (Perumda) Tirta Rafflesia Kabupaten Bengkulu Tengah/Tirta Rafflesia Regional Public Companies of Bengkulu Tengah Regency

Tabel
Table 6.7**Produksi Batubara Menurut Bulan di Kabupaten Bengkulu Tengah (ton), 2018–2020**
Coal Production by Month in Bengkulu Tengah Regency (ton), 2018–2020

Bulan Month	2018	2019	2020
(1)	(2)	(3)	(4)
Januari/January	140 013,96	143 797,80	143 611,11
Februari/February	104 223,62	96 186,24	135 244,11
Maret/March	138 200,69	94 008,58	113 174,46
April/April	143 108,38	106 561,54	51 273,38
Mei/May	123 586,19	136 685,56	46 198,49
Juni/June	97 015,71	91 848,69	42 772,21
Juli/July	122 924,12	105 926,31	50 695,69
Agustus/August	145 379,93	94 801,61	56 299,64
September/September	167 854,24	124 433,29	49 688,58
Oktober/October	150 488,02	92 306,03	40 492,38
November/November	90 122,80	120 667,20	23 521,11
Desember/December	89 922,83	91 985,80	31 750,48
Jumlah/Total	1 512 840,49	2 779 208,65	784 721,64

Catatan/Note: Rekapitulasi Data di Bulan Desember 2020 Masih Ada Perusahaan yang Belum Menyampaikan/There Were Still Companies which Had Not Submitted the Data Recapitulation for December 2020

Sumber/Source: Dinas Energi dan Sumber Daya Mineral Provinsi Bengkulu/Regional Office of Mining and Energy of Bengkulu Province

Tabel
Table 6.8**Volume Pemasaran Batubara yang Dijual di Dalam Negeri
Menurut Bulan di Kabupaten Bengkulu Tengah (ton),
2019–2020**
**Marketing Volumes of Domestic Coal Sale by Month in
Bengkulu Tengah Regency (ton), 2018–2020**

Bulan Month	2018	2019	2020
(1)	(2)	(3)	(4)
Januari/January	17 391,54	18 614,39	16 624,51
Februari/February	34 263,85	20 483,46	31 450,46
Maret/March	34 644,50	13 964,74	58 446,12
April/April	21 902,09	28 258,15	5 910,16
Mei/May	14 866,42	28 577,18	18 096,46
Juni/June	5 003,52	28 605,60	5 677,95
Juli/July	14 831,78	35 907,37	16 831,52
Agustus/August	14 809,65	6 268,00	30 059,68
September/September	24 099,51	41 738,62	15 846,56
Oktober/October	26 501,43	40 247,68	12 080,05
November/November	7 307,58	16 101,15	3 458,27
Desember/December	46 788,03	30 777,46	-
Jumlah/Total	262 409,90	309 543,70	214 481,74

Catatan/Note: Rekapitulasi Data di Bulan Desember 2020 Masih Ada Perusahaan yang Belum Menyampaikan/There Were Still Companies which Had Not Submitted the Data Recapitulation for December 2020

Sumber/Source: Dinas Energi dan Sumber Daya Mineral Provinsi Bengkulu/Regional Office of Mining and Energy of Bengkulu Province

Tabel
Table 6.9**Volume Pemasaran Batubara yang Dijual ke Luar Negeri Menurut Bulan di Kabupaten Bengkulu Tengah (ton), 2018–2020****Marketing Volumes of International Coal Sale by Month in Bengkulu Tengah Regency (ton), 2018–2020**

Bulan Month	2018	2019	2020
(1)	(2)	(3)	(4)
Januari/January	79 529,01	101 156,74	106 207,86
Februari/February	169 099,55	108 045,47	68 754,32
Maret/March	140 334,07	90 572,53	34 894,34
April/April	97 609,86	72 935,32	68 847,39
Mei/May	94 329,15	92 035,06	58 777,11
Juni/June	129 935,07	55 278,27	39 903,36
Juli/July	114 437,40	92 119,42	48 611,65
Agustus/August	146 622,54	54 750,91	39 408,67
September/September	159 447,40	48 441,87	39 009,18
Oktober/October	105 003,60	100 683,14	41 609,01
November/November	130 934,89	77 971,64	29 166,81
Desember/December	46 086,59	58 014,06	31 202,82
Jumlah/Total	1 413 369,13	952 004,43	598 392,53

Catatan/Note: Rekapitulasi Data di Bulan Desember 2020 Masih Ada Perusahaan yang Belum Menyampaikan/There Were Still Companies which Had Not Submitted the Data Recapitulation for December 2020

Sumber/Source: Dinas Energi dan Sumber Daya Mineral Provinsi Bengkulu/Regional Office of Mining and Energy of Bengkulu Province

Tabel
Table 6.10

**Jumlah Perusahaan Industri, Tenaga Kerja dan Nilai
Produksi Menurut Jenis Industri di Kabupaten Bengkulu
Tengah, 2020**
*Number of Industry Establishment, Employees and
Production Value by Industrial Type in Bengkulu Tengah
Regency, 2020*

Klasifikasi Baku Lapangan Usaha Industrial Classification	Perusahaan Establishment	Tenaga Kerja Employees	Nilai Produksi Production Value
(1)	(2)	(3)	(4)
1. 10211 - Industri Penggaraman/ Pengeringan Ikan	63	222	127 425 000
2. 10219 - Industri Pengolahan dan Pengawetan Lainnya Untuk Ikan	-	-	-
3. 10312 - Industri Pelumatan Buah-buahan dan Sayuran	-	-	-
4. 10391 - Industri Tempe Kedelai	5	15	17 770 000
5. 10392 - Industri Tahu Kedelai	-	-	-
6. 10411 - Industri Minyak Makan dan Lemak Nabati dan Hewani	-	-	-
7. 10532 - Industri Pengolahan Es Sejenisnya yang Dapat Dimakan (Bukan Es Batu dan Es Balok)	-	-	-
8. 10590 - Industri Pengolahan Produk dari Susu Lainnya	-	-	-
9. 10611 - Industri Penggilingan dan Pembersihan Padi-padian dan Biji-bijian	5	11	85 000 000
10. 10612 - Industri Pengupasan Pembersihan dan Sortasi Kopi	2	8	30 000 000
11. 10618 - Industri Berbagai Macam Tepung dari Padi-padian, Biji-bijian, Kacang- kacangan, Umbi-umbian, dan Sejenisnya.	-	-	-
12. 10623 - Industri Glukosa dan Sejenisnya	-	-	-
13. 10631 - Industri Penggilingan Padi dan Penyosohan Beras	-	-	-
14. 10632 - Industri Penggilingan dan Pembersihan Jagung	-	-	-
15. 10710 - Industri Produk Roti dan Kue	7	24	30 100 000

Lanjutan Tabel/*Continued Table* 6.10

Klasifikasi Baku Lapangan Usaha <i>Industrial Classification</i>	Perusahaan <i>Establishment</i>	Tenaga Kerja <i>Employees</i>	Nilai Produksi <i>Production Value</i>
(1)	(2)	(3)	(4)
16. 10431 - Industri Minyak Mentah Kelapa Sawit (CPO)	3	258	26 500 000 000
17. 10722 - Industri Gula Merah	17	57	26 650 000
18. 10750 - Industri Makanan dan Masakan Olahan	5	15	15 000 000
19. 10761 - Industri Pengolahan Kopi dan Teh	30	90	190 000 000
20. 10792 - Industri Kue Basah			
21. 10794 - Industri Kerupuk Keripik Peyek dan Sejenisnya	27	95	160 000 000
22. 10799 - Industri Produk Makanan Lainnya	-	-	-
23. 13913 - Industri Bulu Tiruan Rajutan	-	-	-
24. 13924 - Industri Barang Jadi Rajutan dan Sulaman	-	-	-
25. 13929 - Industri Barang Jadi Tekstil Lainnya	-	-	-
26. 13994 - Industri Kain Ban	-	-	-
27. 13996 - Industri Karung Bukan Goni	-	-	-
28. 13997 - Industri Kapuk	-	-	-
29. 13999 - Industri Tekstil Lainnya YTDL	-	-	-
30. 15112 - Industri Penyamakan Kulit	-	-	-
31. 15201 - Industri Alas Kaki Untuk Keperluan Sehari-hari	2	5	1 600 000
32. 16101 - Industri Penggajian Kayu	15	60	1 388 750 000
33. 16102 - Industri Pengawetan Kayu	4	14	202 500 000
34. 16221 - Industri Barang Bangunan dari Kayu	6	19	285 000 000

Lanjutan Tabel/Continued Table 6.10

Klasifikasi Baku Lapangan Usaha Industrial Classification	Perusahaan Establishment	Tenaga Kerja Employees	Nilai Produksi Production Value
(1)	(2)	(3)	(4)
35. 16291 - Industri Barang Anyaman dari Rotan dan Bambu	43	116	93 600 000
36. 16292 - Industri Barang Anyaman dari Tanaman Bukan Rotan dan Bambu	3	6	7 400 000
37. 16293 - Industri Kerajinan Ukiran dari Kayu Bukan Mebeller	3	8	6 600 000
38. 20115 - Industri Kimia Dasar Organik yang Bersumber dari Hasil Pertanian	-	-	-
39. 20122 - Industri Pupuk Buatan Tunggal Hara Makro Primer	-	-	-
40. 20125 - Industri Pupuk Hara Makro Sekunder	-	-	-
41. 21022 - Industri Produk Obat Tradisional	-	-	-
42. 22111 - Industri Ban Luar dan Ban Dalam	-	-	-
43. 22112 - Industri Vulkanisir Ban	3	11	162 500 000
44. 22121 - Industri Pengasapan Karet	-	-	-
45. 22122 - Industri Remilling Karet	1	20	180 000 000
46. 22123 - Industri Karet Remah	-	-	-
47. 22293 - Industri Barang dan Peralatan Teknik/Industri dari Plastik	-	-	-
48. 23919 - Industri Barang Tahan Api dari Tanah Liat/Keramik Lainnya	-	-	-
49. 23921 - Industri Batu Bata dari Tanah Liat/ Keramik	27	77	219 600 000
50. 23957 - Industri Mortar atau Beton Siap Pakai	1	5	100 000 000

Lanjutan Tabel/*Continued Table* 6.10

Klasifikasi Baku Lapangan Usaha <i>Industrial Classification</i>	Perusahaan <i>Establishment</i>	Tenaga Kerja <i>Employees</i>	Nilai Produksi <i>Production Value</i>
(1)	(2)	(3)	(4)
51. 23963 - Industri Barang dari Batu Untuk Keperluan Rumah Tangga dan Pajangan	31	62	80 025 000
52. 24101 - Industri Besi dan Baja Dasar (<i>Iron and Steel Making</i>)	-	-	-
53. 24310 - Industri Pengecoran Besi dan Baja	-	-	-
54. 25910 - Industri Penempaan, Pengepresan, dan Pencetakan dan Pembentukan Logam; Metalurgi Bubuk	-	-	-
55. 28173 - Industri Mesin Kantor dan Akuntansi Elektronik	-	-	-
56. 28174 - Industri Mesin Fotocopi	-	-	-
57. 28224 - Industri Mesin dan Perkakas Mesin Untuk Pengelasan yang Menggunakan Arus Listrik	-	-	-
58. 28263 - Industri Mesin Tekstil	-	-	-
59. 29200 - Industri Karoseri Kendaraan Bermotor Roda Empat atau Lebih dan Industri Trailer dan Semi Trailer	4	16	333 750 000
60. 31001 - Industri Furnitur dari Kayu	31	104	100 168 625
61. 31002 - Industri Furnitur dari Rotan dan atau Bambu	3	10	130 000 000
62. 32903 - Industri Kerajinan YTDL	-	-	-
63. 32909 - Industri Pengolahan Lainnya YTDL	6	16	28 300 000

Sumber/*Source*: Dinas Perdagangan, Perindustrian dan Koperasi Usaha Kecil Menengah Kabupaten Bengkulu Tengah/*Regional Office of Industry, Trade and Cooperatives and Small Medium Enterprises of Bengkulu Tengah Regency*



Tahukah Kamu ?

Semua hotel berbintang ada di Kota Bengkulu dan tidak ada satu pun hotel berbintang di Kabupaten
All star hotels are in Bengkulu City and there are not star hotels in the regency

Jumlah Akomodasi, Kamar dan Tempat Tidur Hotel di Kabupaten Bengkulu Tengah, 2020



Number of Accommodations, Rooms and Hotels Beds in Bengkulu Tengah Regency, 2020



PENJELASAN TEKNIS

1. Konsep dan definisi untuk hotel dan pariwisata mengikuti rekomendasi World Tourism Organization (WTO) dan International Union of Office Travel Organization (IUOTO).
2. Usaha akomodasi adalah usaha yang menyediakan akomodasi jangka pendek untuk pengunjung dan pelancong lainnya. Usaha penyediaan akomodasi ini dapat berupa penyediaan fasilitas akomodasi saja atau fasilitas akomodasi yang disertai dengan fasilitas makanan dan minuman. Termasuk penyediaan akomodasi dengan furniture, lengkap dengan dapur, dengan atau tanpa jasa pramuwisma dan sering kali termasuk beberapa tambahan jasa dan fasilitas seperti fasilitas parkir, binatu, kolam renang, ruang olah raga, fasilitas rekreasi, dan ruang rapat. Usaha penyediaan akomodasi yang tercakup disini adalah penyediaan akomodasi jangka pendek yang menyediakan akomodasi, khususnya untuk harian atau mingguan.
3. Hotel ialah suatu usaha yang menggunakan suatu bangunan atau sebagian bangunan yang disediakan secara khusus dimana setiap orang dapat menginap, makan, memperoleh pelayanan

TECHNICAL NOTES

1. *The concepts and definitions for hotel and tourism follow the recommendations from the World Tourism Organization (WTO) and the International Union of Office Travel Organization (IUOTO).*
2. *Accommodation establishment is an establishment that provide short-term accommodation for visitors and other travelers. This establishment may include the provision of accommodation facilities only or with food and beverages facilities. It includes the provision of accommodation with furniture, kitchen, with or without the services of maids and often includes some additional services and facilities such as parking, laundry, swimming pool, gymnasium, recreational facilities, and meeting rooms. Including accommodation establishment such as short-term accommodation, especially for daily or weekly.*
3. *Hotel is a business that uses a building or part of building reserved exclusively where everyone can stay, eat, get services and use other facilities against payment.*

dan menggunakan fasilitas lainnya dengan pembayaran.

4. Hotel Bintang adalah usaha penyediaan akomodasi jangka pendek yang memenuhi ketentuan sebagai hotel bintang dan ditetapkan oleh instansi khusus yang membinanya. Persyaratan tersebut antara lain mencakup:
 - a. Persyaratan fisik, seperti lokasi hotel, kondisi bangunan
 - b. Bentuk pelayanan yang diberikan (service)
 - c. Kualifikasi tenaga kerja, seperti pendidikan dan kesejahteraan karyawan
 - d. Fasilitas olahraga dan rekreasi lainnya yang tersedia, seperti lapangan tenis, kolam renang, dan diskotik
 - e. Jumlah kamar yang tersedia

Usaha hotel bintang mencakup: hotel bintang lima, hotel bintang empat, hotel bintang tiga, hotel bintang dua, dan hotel bintang satu.

5. Hotel Non Bintang adalah usahapenyediaan jasa layanan penginapan bagi umum yang dikelola secara komersial dengan menggunakan sebagian atau seluruh bagian bangunan yang telah memenuhi ketentuan sebagai hotel melati yang ditetapkan dalam surat keputusan instansi yang membinanya.

4. *Star hotel is an establishment that provides short-term accommodation that has fulfilled the requirements as a star hotel which are determined by specified agency. Those requirements are:*
 - a. *Physical requirement, such as location and condition of hotel*
 - b. *Services provided*
 - c. *Employee qualification, such as education and employee's welfare*
 - d. *The availability of sport and other recreation facilities, such as tennis court, swimming pool, discotheque*
 - e. *The number of rooms available*

Including star hotel such as: five star hotel, four star hotel, three star hotel, two star hotel, and one star hotel.

6. Wisatawan mancanegara adalah setiap pengunjung yang datang ke suatu negara di luar tempat tinggalnya, didorong oleh satu atau beberapa keperluan tanpa bermaksud memperoleh penghasilan di tempat yang dikunjungi dan lamanya kunjungan tersebut tidak lebih dari satu tahun.
6. *Foreign tourists are every visitor who comes to a country outside their residence, driven by a single or multiple purposes without any intention to earn in places visited and duration of the visit is no more than one year.*
7. Tingkat Penghunian Kamar ialah banyaknya malam kamar yang dihuni dibagi dengan banyaknya malam kamar yang tersedia dikali 100 %.
7. *Room Occupancy Rate is the number of room nights occupied divided by the number of room nights available multiplied by 100%.*
8. Rata-rata Lamanya Tamu Menginap ialah banyaknya malam tamu dibagi dengan banyaknya tamu yang datang menginap ke akomodasi/hotel.
8. *Average Length of Stay is the number of guest nights divided by the number of guests who coming to spend the night at the accommodation/hotel.*

ULASAN

Keberadaan hotel memiliki peran penting dalam mendukung kemajuan pariwisata di suatu wilayah. Hotel merupakan salah satu tempat yang digunakan untuk singgah para wisatawan. Di Kabupaten Bengkulu Tengah belum tersedia layanan hotel bintang, hanya tersedia hotel non bintang. Tahun 2020, jumlah hotel non bintang di Kabupaten Bengkulu Tengah sebanyak 7 hotel yang tersebar di tiga kecamatan saja, yaitu satu di Kecamatan Talang Empat, empat di Kecamatan Pondok Kelapa, dan satu di Kecamatan Pondok Kubang.

Dari jumlah hotel yang ada tersebut, pada tahun 2020 terdapat 98 kamar dan 121 tempat tidur pada hotel non bintang di Kabupaten Bengkulu Tengah. Jumlah ini mengalami peningkatan dibandingkan tahun 2019 yaitu sebanyak 97 kamar dengan jumlah tempat tidur sebanyak 119 tempat tidur.

DESCRIPTION

The existence of the hotel have an important role in supporting the advancement of tourism in a region. Hotel is one of the places the tourists use to stay over. In Bengkulu Tengah Regency, there are not available star hotels, there are only available non-star ones. In 2020, the number of non-star hotels in Bengkulu Tengah Regency is 7, spread only in three subdistrict, Talang Empat Subdistrict has 1, Pondok Kelapa Subdistrict has 4, and Pondok Kubang Subdistrict has 1.

Of the number of existing hotels, in 2021 there were 98 rooms and 121 beds in non-star rated hotels in Bengkulu Tengah Regency. This number has increased compared to 2019 which is 97 rooms with a number of beds that is only 119 beds.

Tabel
Table 7.1**Jumlah Hotel dan Akomodasi Menurut Kecamatan di
Kabupaten Bengkulu Tengah, 2019–2020**
**Number of Hotels and Accomodations by Subdistrict in
Bengkulu Tengah Regency, 2019–2020**

Kecamatan Subdistrict	Hotel/Hotels		Kamar/Rooms		Tempat Tidur/Beds	
	2019	2020	2019	2020	2019	2020
(1)	(2)	(3)	(4)	(5)	(6)	(7)
Talang Empat	1	1	8	8	16	16
Semidang Lagan	-	-	-	-	-	-
Karang Tinggi	-	-	-	-	-	-
Taba Penanjung	-	-	-	-	-	-
Merigi Kelindang	-	-	-	-	-	-
Pagar Jati	-	-	-	-	-	-
Merigi Sakti	-	-	-	-	-	-
Pondok Kelapa	5	5	69	70	81	83
Pondok Kubang	1	1	20	20	22	22
Pematang Tiga	-	-	-	-	-	-
Bang Haji	-	-	-	-	-	-
Bengkulu Tengah	7	7	97	98	119	121

Sumber/Source: BPS, Survei Perusahaan/Usaha Jasa Akomodasi/BPS-Statistics Indonesia, Accomodations Services Establishment Survey

Tabel
Table 7.2

Jumlah Hotel dan Akomodasi Lainnya Menurut Kecamatan dan Klasifikasi di Kabupaten Bengkulu Tengah, 2020
Number of Hotels and Other Accomodations by Subdistrict and Classification in Bengkulu Tengah Regency, 2020

Tahun Year	Hotel/Hotels					Akomodasi Lainnya Other Accomodations
	Bintang 1 Star 1	Bintang 2 Star 2	Bintang 3 Star 3	Bintang 4 Star 4	Bintang 5 Star 5	
(1)	(2)	(3)	(4)	(5)	(6)	(7)
2011	-	-	-	-	-	4
2012	-	-	-	-	-	4
2013	-	-	-	-	-	4
2014	-	-	-	-	-	4
2015	-	-	-	-	-	4
2016	-	-	-	-	-	4
2017	-	-	-	-	-	5
2018	-	-	-	-	-	5
2019	-	-	-	-	-	7
2020	-	-	-	-	-	7

Sumber/Source: BPS, Survei Perusahaan/Usaha Jasa Akomodasi/BPS-Statistics Indonesia, Accomodations Services Establishment Survey

Tahukah Kamu ?

Jenis Permukaan Jalan Terpanjang di
Kabupaten Bengkulu Tengah adalah Aspal

*Longest Road Surface Type on
Bengkulu Tengah Regency is Pavement*



236,04 Km

Aspal/Pavement



115,94 Km

*Koral (Kerikil)/
Coral (Gravel)*



61,67 Km

Tanah/Land



PENJELASAN TEKNIS

1. Data pengangkutan dan komunikasi, meliputi:
 - a. Panjang Jalan
 - b. Angkutan Darat
 - c. Angkutan Laut
 - d. Angkutan Udara
 - e. Pos dan Telekomunikasi
2. Kantor Pos adalah pemberi pelayanan pengiriman barang, uang dan sebagainya dari suatu tempat ke tempat yang lain. Pengguna pelayanan biasanya diharuskan menempel perangko yang cukup pada sampul surat, kartu pos, pos wesel, warkat pos, paket dan sebagainya. Rumah pos berfungsi sama seperti kantor pos dan kantor pos pembantu, bedanya rumah pos biasanya terletak di daerah terpencil.
3. Telekomunikasi adalah setiap pemancaran, pengiriman, dan atau penerimaan dari setiap informasi dalam bentuk tandatanda, isyarat, tulisan, gambar, suara dan bunyi melalui sistem kawat, optik, radio atau sistem elektromagnetik lainnya.
4. Internet, merupakan sistem komputer umum yang berhubungan secara global dan menggunakan perangkat protokol pertukaran paket.

TECHNICAL NOTES

1. *The data of transportation and communication are as follows:*
 - a. *Road Length*
 - b. *Land Transport*
 - c. *Sea Transport*
 - d. *Air Transport*
 - e. *Post and Telecommunication*
2. *The Post Office is the service provider on the delivery of goods, money and so forth from one place to another. Service users are usually required to stick stamps on envelopes, postcards, money orders, postal letters, package and so on. Heading home functions as post office and secondary post office. The difference is that heading home is located in remote areas.*
3. *Telecommunication is every transmitting and receiving of information in the form of signs, signals, writings, images, sounds and through cable system, optics, radios or other electromagnetic systems.*
4. *Internet is a common computer system connected globally and use the packet exchange protocol.*

ULASAN**DESCRIPTION****Transportasi**

Transportasi merupakan bagian yang tidak dapat dipisahkan dari kehidupan manusia. Terdapat hubungan erat antara transportasi dengan jangkauan dan lokasi kegiatan manusia, barang-barang dan jasa. Dalam kaitan dengan kehidupan manusia, transportasi memiliki peranan penting dalam aspek-aspek sosial, ekonomi, lingkungan, politik dan pertahanan keamanan. Dalam aspek perekonomian, transportasi mempunyai pengaruh yang besar.

Pembangunan dan peningkatan fasilitas transportasi seperti jalan dan jembatan penting demi memudahkan hubungan komunikasi dan proses mobilisasi penduduk antar daerah dalam menunjang kelancaran distribusi barang dan jasa sehingga berdampak pada peningkatan pertumbuhan ekonomi, utamanya untuk daerah-daerah sulit terjangkau dan terisolir.

Pada tahun 2020, panjang jalan dengan tingkat kewenangan kabupaten di Kabupaten Bengkulu Tengah adalah 413,65 km. Sekitar 48,84 persen dari panjang tersebut dalam kondisi baik, 17,74 persennya dalam kondisi sedang dan kondisi rusak sebanyak 13,49 persen. Sementara itu, jalan dalam kondisi rusak berat sebanyak 19,93 persen.

Transportation

Transportation is an integral part of human life. There is a close relationship between transportation and the range as well as location of human activities, goods and services. In regard to human life, transportation has an important role in aspects of social, economy, environment, politics, as well as defense and security. In the aspect of economy, transportation has a great influence.

The development and improvement of transportation facilities such as roads and bridges are important to ease communication and the mobilization process of the population among regions in boosting the distribution of goods and services so it has an impact on the economic growth, especially for remote and isolated areas.

In 2020, the long road of Bengkulu Tengah Regency based on level of government authority (regency) is 413,65 km. Approximately 48,84 percent of the length is in good condition, 17,74 percent in moderate condition and the damaged condition as much as 13,49 percent. Meanwhile, the roads in severely damaged condition, which is 19,93 percent.

Berdasarkan kegunaannya, kendaraan yang diuji di Kabupaten Bengkulu Tengah terbagi menjadi kendaraan swasta, umum dan dinas. Sebanyak 226 unit merupakan kendaraan swasta dan 90 unit kendaraan umum.

Komunikasi

Kabupaten Bengkulu Tengah memiliki empat kantor pos pembantu yang tersebar di tiga kecamatan yaitu dua di Kecamatan Talang Empat, satu di Kecamatan Taba Penanjung, dan satu di Kecamatan Pondok Kelapa.

Based on the usage, vehicles tested in Bengkulu Tengah Regency divided into private, common and agency cars. A number of 226 units are private cars and units are common cars.

Communication

In Bengkulu Tengah Regency there is 4 post offices subsidiaries, spread only in three subdistrict, Talang Empat Subdistrict has 2, Taba Penanjung Subdistrict has 1, and Pondok Kepala Subdistrict has 1.

8.1 TRANSPORTASI TRANSPORTATION

Tabel 8.1.1 **Panjang Jalan Menurut Tingkat Kewenangan Pemerintahan di Kabupaten Bengkulu Tengah (km), 2018–2020**
Length of Roads by Level of Government Authority in Bengkulu Tengah Regency (km), 2018–2020

Tingkat Kewenangan Pemerintahan <i>Level of Government Authority</i>	2018	2019	2020
(1)	(2)	(3)	(4)
Negara/ <i>State</i>
Provinsi/ <i>Province</i>
Kabupaten/Kota <i>Regency/Municipality</i>	413,65	413,65	413,65
Jumlah/Total	413,65	413,65	413,65

Catatan/*Note*: ...

Sumber/*Source*: Dinas Pekerjaan Umum dan Penataan Ruang Kabupaten Bengkulu Tengah/*Regional Office of Public Works and Spatial Planning of Bengkulu Tengah Regency*

Tabel 8.1.2 Panjang Jalan Menurut Jenis Permukaan Jalan di Kabupaten Bengkulu Tengah (km), 2018–2020
Length of Roads by Type of Road Surface in Bengkulu Tengah Regency (km), 2018–2020

Jenis Permukaan Jalan Type of Road Surface	2018	2019	2020
(1)	(2)	(3)	(4)
Aspal/Paved	219,63	267,61	236,04
Kerikil/Gravel	118,18	84,38	115,94
Tanah/Soil	75,84	61,67	61,67
Lainnya/Others	-	-	-
Jumlah/Total	413,65	413,65	413,65

Sumber/Source: Dinas Pekerjaan Umum dan Penataan Ruang Kabupaten Bengkulu Tengah/Regional Office of Public Works and Spatial Planning of Bengkulu Tengah Regency

Tabel 8.1.3 **Panjang Jalan Menurut Kondisi Jalan di Kabupaten Bengkulu Tengah (km), 2018–2020**
Table *Length of Roads by Condition of Roads in Bengkulu Tengah Regency (km), 2018–2020*

Kondisi Jalan <i>Condition of Roads</i>	2018	2019	2020
(1)	(2)	(3)	(4)
Baik/ <i>Good</i>	184,33	189,84	202,04
Sedang/ <i>Moderate</i>	63,34	84,36	73,40
Rusak/ <i>Damage</i>	73,81	42,25	55,82
Rusak Berat/ <i>Severely Damage</i>	92,18	97,20	82,40
Jumlah/Total	413,65	413,65	413,65

Sumber/*Source*: Dinas Pekerjaan Umum dan Penataan Ruang Kabupaten Bengkulu Tengah/*Regional Office of Public Works and Spatial Planning of Bengkulu Tengah Regency*

Tabel
Table 8.1.4

Panjang Jalan Kabupaten Menurut Kecamatan dan Status Jalan yang Diakses oleh Jalan Tersebut di Kabupaten Bengkulu Tengah, 2020
Length of Regency Roads by Subdistrict and Status of the Road Which is Accessed by the Road in Bengkulu Tengah Regency, 2020

Kecamatan Subdistrict	Jalan Kabupaten (km) Regency Road (km)
(1)	(2)
Talang Empat	14,00
Semidang Lagan	13,00
Karang Tinggi	43,00
Taba Penanjung	19,45
Merigi Kelindang	18,40
Pagar Jati	60,10
Merigi Sakti	39,70
Pondok Kelapa	85,60
Pondok Kubang	39,30
Pematang Tiga	63,10
Bang Haji	18,00
Jumlah/Total	413,65

Sumber/Source: Dinas Pekerjaan Umum dan Penataan Ruang Kabupaten Bengkulu Tengah/Regional Office of Public Works and Spatial Planning of Bengkulu Tengah Regency

Tabel 8.1.5 Panjang Jalan Kabupaten Menurut Kecamatan dan Jenis Permukaan Jalan di Kabupaten Bengkulu Tengah, 2020
Length of Roads by Subdistrict and Type of Road Surface in Bengkulu Tengah Regency, 2020

Kecamatan Subdistrict	Jenis Permukaan Jalan (km) Type of Road Surface (km)				Jumlah Total
	Aspal Pavement	Koral (Kerikil) Coral (Gravel)	Tanah Land	Lainnya Others	
(1)	(2)	(3)	(4)	(5)	(6)
Talang Empat	8,50	5,50	-	-	14,00
Semidang Lagan	4,10	8,90	-	-	13,00
Karang Tinggi	20,50	12,70	9,80	-	43,00
Taba Penanjung	11,05	6,60	1,80	-	19,45
Merigi Kelindang	5,00	9,60	3,80	-	18,40
Pagar Jati	28,65	11,95	19,50	-	60,10
Merigi Sakti	24,43	7,75	7,53	-	39,70
Pondok Kelapa	75,03	4,57	6,00	-	85,60
Pondok Kubang	17,71	17,89	3,70	-	39,30
Pematang Tiga	24,79	28,78	9,54	-	63,10
Bang Haji	16,30	1,70	-	-	18,00
Bengkulu Tengah	236,04	115,94	61,67	-	413,65

Sumber/Source: Dinas Pekerjaan Umum dan Penataan Ruang Kabupaten Bengkulu Tengah/Regional Office of Public Works and Spatial Planning of Bengkulu Tengah Regency

Tabel
Table 8.1.6**Panjang Jalan Kabupaten Menurut Kecamatan dan Kondisi Jalan di Kabupaten Bengkulu Tengah, 2020**
Length of Roads by Subdistrict and Road Condition in Bengkulu Tengah Regency, 2020

Kecamatan Subdistrict	Kondisi Jalan (km) Road Condition (km)				Jumlah Total
	Baik Good	Sedang Moderat	Rusak Damaged	Rusak Berat Severely Damaged	
(1)	(2)	(3)	(4)	(5)	(6)
Talang Empat	8,10	2,00	1,80	2,10	14,00
Semidang Lagan	3,70	3,20	3,70	2,40	13,00
Karang Tinggi	16,30	5,70	4,00	17,00	43,00
Taba Penanjung	8,05	4,60	0,40	6,40	19,45
Merigi Kelindang	4,60	6,20	5,00	2,60	18,40
Pagar Jati	25,25	10,15	12,70	12,00	60,10
Merigi Sakti	18,05	6,58	3,28	11,80	39,70
Pondok Kelapa	67,03	10,18	6,40	2,00	85,60
Pondok Kubang	13,73	13,87	4,20	7,50	39,30
Pematang Tiga	21,74	10,03	13,54	17,80	63,10
Bang Haji	15,50	0,90	0,80	0,80	18,00
Bengkulu Tengah	202,04	73,40	55,82	82,40	413,65

Sumber/Source: Dinas Pekerjaan Umum dan Penataan Ruang Kabupaten Bengkulu Tengah/Regional Office of Public Works and Spatial Planning of Bengkulu Tengah Regency

Tabel 8.1.7 **Jumlah Kendaraan Bermotor yang Diuji Setiap Bulan Menurut Jenis Kendaraan di Kabupaten Bengkulu Tengah, 2020**
Number of Motor Vehicles by Type of Vehicle in Bengkulu Tengah Regency, 2020

Bulan Month	Bis/Bus			Mobil Barang/Freight Cars		
	Dinas Agency	Umum Common	Swasta Private	Dinas Agency	Umum Common	Swasta Private
(1)	(2)	(3)	(4)	(5)	(6)	(7)
Januari/January	-	-	-	-	-	-
Februari/February	-	-	-	-	-	-
Maret/March	-	-	-	-	-	-
April/April	-	-	-	-	-	-
Mei/May	-	-	-	-	-	-
Juni/June	-	1	-	-	9	41
Juli/July	-	-	-	-	18	42
Agustus/August	-	-	-	-	6	23
September/September	-	-	-	-	20	30
Oktober/October	-	-	-	-	31	30
November/November	-	-	-	-	1	36
Desember/December	-	1	-	-	3	24
Jumlah/Total	-	2	-	-	88	226

Catatan/Note: Terhitung mulai tanggal 1 Agustus 2019 Balai Pengujian Kendaraan Bermotor Kota Bengkulu sementara waktu ditutup/tidak melakukan pengujian dikarenakan tidak lulus uji Kalibrasi yang berakibat tidak keluarnya akreditasi dari Dirjen Perhubungan Darat/Starting from August 1, 2019 the Motor Vehicles Testing Center of Bengkulu City temporarily closed/not tested due to did not pass the calibration test so that no accreditation was issued from the Directorate General of Land Transportation

Sumber/Source: Balai Pengujian Kendaraan Bermotor Kota Bengkulu (Berdasarkan MoU Nomor 62 Tahun 2009)/The Motor Vehicles Testing Center of Bengkulu City (Based on MoU Number 62/2009)

Tabel
Table 8.1.8

Jumlah Kendaraan Bermotor yang Diuji, Pemakaian Plat Uji, Pemakaian Buku Uji, Jumlah Kendaraan Baru Wajib Uji dan Pendapatan Upah Uji Setiap Bulan di Kabupaten Bengkulu Tengah, 2020
Number of Motor Vehicles, Use of Test Plate, Use of Test Books, Mandatory-Tested New Vehicles and Wage Income Test in Bengkulu Tengah Regency, 2020

Bulan Month	Jumlah Kendaraan Number of Vehicles	Pemakaian Plat Uji Use of Test Plate	Pemakaian Buku Uji Use of Test Books	Kendaraan Baru Wajib Uji Mandatory- Tested New Vehicles	Pendapatan Upah Uji (rupiah) Wage Income Test (rupiahs)
(1)	(2)	(3)	(4)	(5)	(6)
Januari/January	-	-	-	-	-
Februari/February	-	-	-	-	-
Maret/March	-	-	-	-	-
April/April	-	-	-	-	-
Mei/May	-	-	-	-	-
Juni/June	51	51	32	5	2 145 000
Juli/July	60	60	32	3	2 595 000
Agustus/August	29	29	19	5	1 195 000
September/September	50	50	34	2	2 140 000
Oktober/October	61	61	25	-	2 900 000
November/November	37	37	19	-	1 745 000
Desember/December	38	38	25	-	1 510 000
Jumlah/Total	236	236	186	15	14 230 000

Catatan/Note: Terhitung mulai tanggal 1 Agustus 2019 Balai Pengujian Kendaraan Bermotor Kota Bengkulu sementara waktu ditutup/tidak melakukan pengujian dikarenakan tidak lulus uji Kalibrasi yang berakibat tidak keluarnya akreditasi dari Dirjen Perhubungan Darat/Starting from August 1, 2019 the Motor Vehicles Testing Center of Bengkulu City temporarily closed/not tested due to did not pass the calibration test so that no accreditation was issued from the Directorate General of Land Transportation

Sumber/Source: Balai Pengujian Kendaraan Bermotor Kota Bengkulu (Berdasarkan MoU Nomor 62 Tahun 2009)/The Motor Vehicles Testing Center of Bengkulu City (Based on MoU Number 62/2009)

8.2 KOMUNIKASI COMMUNICATION

Tabel 8.2.1 **Jumlah Kantor Pos Pembantu Menurut Kecamatan di Kabupaten Bengkulu Tengah, 2017–2020**
Table 8.2.1 **Number of Post Offices Subsidiaries by Subdistrict in Bengkulu Tengah Regency, 2017–2020**

Kecamatan Subdistrict	2017	2018	2019	2020
(1)	(2)	(3)	(4)	(5)
Talang Empat ¹	2	2	2	2
Semidang Lagan ²	...	-	-	-
Karang Tinggi ¹	-	-	-	-
Taba Penanjung ¹	1	1	1	1
Merigi Kelindang	-	-	-	-
Pagar Jati	-	-	-	-
Merigi Sakti	-	-	-	-
Pondok Kelapa	1	1	1	1
Pondok Kubang	-	-	-	-
Pematang Tiga	-	-	-	-
Bang Haji	-	-	-	-
Bengkulu Tengah	4	4	4	4

Catatan/Note: ¹ Kecamatan induk Kecamatan Semidang Lagan/The parents subdistricts of Semidang Lagan Subdistrict

² Data masih tergabung dengan kecamatan induk/Data associated with the parent subdistricts

Sumber/Source: PT Pos Indonesia Cabang Provinsi Bengkulu/PT POS Indonesia, Branch of Bengkulu Province

Tabel
Table 8.2.2

Jumlah Kantor Pos Menurut Kecamatan di Kabupaten Bengkulu Tengah, 2020
Number of Post Office by Subdistrict in Bengkulu Tengah Regency, 2020

Kecamatan Subdistrict	Kantor Pos General Post Office	Kantor Pos Tambah Secondary Post Office	Kantor Pos Pembantu Assisting Post Office
(1)	(2)	(3)	(4)
Talang Empat	2	-	-
a. Air Sebakul	1	-	-
b. Kembang Seri	1	-	-
Semidang Lagan	-	-	-
Karang Tinggi	-	-	-
Taba Penanjung	1	-	-
Merigi Kelindang	-	-	-
Pagar Jati	-	-	-
Merigi Sakti	-	-	-
Pondok Kelapa	1	-	-
Pondok Kubang	-	-	-
Pematang Tiga	-	-	-
Bang Haji	-	-	-
Jumlah/Total	4	-	-

Sumber/Source: PT Pos Indonesia Cabang Provinsi Bengkulu/PT POS Indonesia, Branch of Bengkulu Province

Tahukah Kamu ?

Warga Kabupaten Bengkulu Tengah lebih banyak menabung di Bank BRI dibandingkan di Bank Bengkulu

Bengkulu Tengah Regency residents are more saving at Bank BRI rather than Bank Bengkulu

 **bank bengkulu**
tangguh dan tumbuh

BANK

 **BANK BRI**

Melayani Dengan Setulus Hati



82.900,78juta
Nilai Tabungan/
value of savings *million*



136.017,83juta
million

Nilai Tabungan/
value of savings

33.891
Penabung/
savers

60.487
Penabung/
savers

PENJELASAN TEKNIS

1. KUD adalah suatu organisasi ekonomi yang berwatak sosial dan merupakan wadah bagi pengembangan berbagai kegiatan ekonomi masyarakat pedesaan yang diselenggarakan oleh dan untuk masyarakat itu sendiri.
2. Non KUD adalah suatu organisasi ekonomi rakyat yang berwatak sosial, beranggotakan orang-orang atau berbadan hukum koperasi yang merupakan tata susunan ekonomi berbagai usaha bersama berdasarkan atas azas kekeluargaan.
3. Indeks Harga Konsumen (IHK) adalah indikator inflasi yang dihitung di 82 kota, mencakup sekitar 225-462 komoditas yang dihitung berdasarkan pola konsumsi hasil Survei Biaya Hidup (SBH) di 82 kota tahun 2012.
4. Inflasi adalah persentase (%) perubahan IHK bulanan diperoleh dari:

$$\frac{IHK_n - IHK_{n-1}}{IHK_{n-1}} \times 100\%$$

dimana:

IHK_n = indeks bulan n

IHK_{n-1} = indeks bulan n-1

TECHNICAL NOTES

1. *KUD is an economic organization with a social character and a forum for the development of various economic activities of rural communities organized by and for the community it self.*
2. *Non KUD is an economic organization for public with a social character, with the cooperative legal members or entity, which is an economic arrangement of various joint venture based on the principle of kinship.*
3. *The Consumer Price Index (CPI) is the inflation indicator which is calculated in 82 cities, covering approximately 225-462 commodities that are calculated based on the consumption pattern of Cost of Living Survey (CLS) in 82 cities in 2012.*
4. *Inflation is the percentage (%) of the changes in monthly CPI is obtained from:*

$$\frac{IHK_n - IHK_{n-1}}{IHK_{n-1}} \times 100\%$$

where:

IHK_n = index in n-th month

IHK_{n-1} = index in (n-1)-th month

5. Inflasi dihitung berdasarkan harga konsumen berbagai komoditas yang dikelompokkan menjadi tujuh, yaitu: bahan makanan,; makanan jadi, minuman, rokok dan tembakau; perumahan, air dan listrik; sandang; kesehatan; pendidikan, rekreasi dan olahraga serta transportasi dan komunikasi.
5. *Inflation is calculated based on the consumer prices of various commodities that grouped into seven, namely: groceries; food, beverages, cigarettes and tobacco; housing, water, electricity; clothing; health; education, recreation and sport; and transportation and communication.*

<https://bengkulutengahkab.bps.go.id>

ULASAN

Koperasi (KUD maupun non KUD) diharapkan semakin besar peranannya dalam menggerakkan perekonomian rakyat. Untuk mencapai maksud tersebut, pemerintah telah melakukan upaya-upaya antara lain melalui pemberian tambahan modal kegiatan usaha, pembiayaan manajemen, mengikutsertakan koperasi dalam mengelola berbagai bantuan pemerintah, dan lain-lain. Pada tahun 2020, koperasi primer di Kabupaten Bengkulu Tengah yang sudah berbadan hukum ada sebanyak 183 koperasi yang terdiri dari KUD dan non KUD. Terdiri dari 6 Koperasi Unit Desa dan 177 non KUD.

Banyaknya anggota koperasi di Kabupaten Bengkulu Tengah pada tahun 2020 yaitu 8.782 anggota. Nilai volume usaha koperasi pada tahun 2020 sebesar 16,46 milyar rupiah.

Bank adalah lembaga keuangan yang salah satu fungsinya adalah sebagai lembaga intermediasi, yaitu menjadi penghubung antara masyarakat sebagai pemilik dana dengan kalangan dunia usaha yang membutuhkan dana masyarakat untuk pengembangan usaha melalui instrument tabungan/deposito dan penyaluran kredit. Sebagai intermediator yang baik, bank harus dapat dipercaya sebagai tempat menyimpan uang yang aman. Kepercayaan masyarakat terhadap

DESCRIPTION

Cooperatives (KUD and Non-KUD) are expected to have increasingly large role in driving the economy of the people. To achieve this purpose, the government has made efforts, such as the provision of additional capital for business activities, management funding, involving cooperatives in managing various government's aid, and others. In 2020, the number of primary cooperatives in Bengkulu Tengah Regency who have legal status is 183 consisting of KUD and Non KUD. Consisting of 6 Village Unit Cooperatives and 177 Non Village Unit Cooperatives.

Number of cooperative member in Bengkulu Tengah Regency in 2020 is 8.782. Business volume of cooperative in 2020 approximately 16,46 billion rupiahs.

Bank is a financial institution that functions as an intermediary institution, namely a liaison between the public as the owner of the funds and the business world that require public funds for business development through the instrument of savings/deposits and credits. As a good intermediary, the bank should be trusted as a secure place to store money. Public confidence in the banking sector in Bengkulu Tengah Regency increases from year to year, the phenomenon is visible from the high public interest to keep money in the

perbankan di Kabupaten Bengkulu Tengah dari tahun ke tahun semakin meningkat, fenomena itu terlihat dari tingginya animo masyarakat untuk menyimpan uangnya di bank, baik dalam bentuk tabungan, giro maupun deposito.

Sampai tahun 2020 bank menyalurkan kredit atau pinjaman baik untuk modal kerja, investasi, maupun konsumsi. Dana yang disalurkan bank-bank di Kabupaten Bengkulu Tengah untuk dunia usaha dan masyarakat mencapai 594.195,71 juta rupiah.

Inflasi yang terjadi di Kota Bengkulu selama tahun 2020 adalah 0,89 persen dan inflasi ini lebih rendah dibanding inflasi nasional yaitu 1,68 persen. Selama tahun 2020 kelompok perawatan pribadi dan jasa lainnya merupakan kelompok yang memberikan andil yang positif paling tinggi terhadap inflasi yaitu sebesar 0,29 persen; diikuti oleh kelompok perumahan, air, listrik dan bahan bakar rumah tangga sebesar 0,24 persen, transportasi sebesar 0,15 persen, kesehatan 0,12 persen, penyediaan makanan dan minuman/restoran 0,11 persen, pakaian dan alas kaki sebesar 0,04 persen, dan kelompok makanan, minuman dan tembakau serta kelompok rekreasi, olahraga dan budaya memberikan andil sebesar 0,02 persen.

Sementara itu, kelompok informasi, komunikasi dan jasa

bank, either in the form of savings, gyros and deposits.

Until 2020 bank is lending or borrowing either for working capital, investment, and consumption. The funds are channeled by banks in Bengkulu Tengah Regency to the business community and the public reaches 594.195,71 million rupiahs.

Inflation in Bengkulu City in 2020 was 0,89 percent and the inflation is lower than the national inflation rate which is 1,68 percent. In 2020, cost of personal care and other services is the group that provides the highest positive contribution toward inflation with 0,29 percent; followed by housing, water, electricity and household fuel of 0,24 percent, transportation is 0,15 percent, health is 0,12 percent, provision of food and beverages/restaurant is 0,11 percent, clothing and footwear is 0,04 percent, food, beverages and tobacco product 0,02 percent, and recreation, sports and culture also 0,02 percent.

Meanwhile, information, communication and financial services is the

keuangan merupakan kelompok yang memberikan andil yang negatif terhadap inflasi yaitu sebesar 0,06 persen. Diikuti oleh kelompok pendidikan sebesar 0,04 persen.

group that provides the lowest negative contribution toward inflation with 0,06 percent. Followed by education with 0,04 percent.

<https://bengkulutengahkab.bps.go.id>

Tabel
Table 9.1**Jumlah Koperasi Aktif Menurut Kecamatan di Kabupaten**
Bengkulu Tengah, 2017–2020
Number of Active Cooperative by Subdistrict in Bengkulu
Tengah Regency, 2017–2020

Kecamatan Subdistrict	2017	2018	2019	2020
(1)	(2)	(3)	(4)	(5)
Talang Empat ¹	46	33	33	33
Semidang Lagan ²	...	11	11	11
Karang Tinggi ¹	25	23	23	23
Taba Penanjung ¹	14	16	16	16
Merigi Kelindang	11	11	11	11
Pagar Jati	11	12	12	12
Merigi Sakti	6	6	6	6
Pondok Kelapa	52	48	48	49
Pondok Kubang	10	9	9	9
Pematang Tiga	8	8	8	8
Bang Haji	5	5	5	5
Bengkulu Tengah	188	182	182	183

Catatan/Note: ¹ Kecamatan induk Kecamatan Semidang Lagan/The parents subdistricts of Semidang Lagan Subdistrict

² Data tergabung dengan kecamatan induk/Data associated with the parents subdistricts

Sumber/Source: Dinas Perdagangan, Perindustrian dan Koperasi Usaha Kecil Menengah Kabupaten Bengkulu Tengah/Regional Office of Industry, Trade and Cooperatives and Small Medium Enterprises of Bengkulu Tengah Regency

Tabel
Table 9.2**Jumlah Koperasi Menurut Jenis Koperasi dan Kecamatan di Kabupaten Bengkulu Tengah, 2020**
Number of Cooperative by Kind of Cooperative and Subdistrict in Bengkulu Tengah Regency, 2020

Kecamatan Subdistrict	Jenis Koperasi/ Kind of Cooperative					Jumlah Total
	KUD	KPRI	KOPKAR	KOPPAS	Lainnya Other	
(1)	(2)	(3)	(4)	(5)	(6)	(7)
Talang Empat	-	3	-	-	30	33
Semidang Lagan	-	-	-	-	11	11
Karang Tinggi	2	3	-	-	18	23
Taba Penanjung	1	1	-	-	14	16
Merigi Kelindang	-	-	-	-	11	11
Pagar Jati	-	1	-	-	11	12
Merigi Sakti	1	-	-	-	5	6
Pondok Kelapa	2	1	-	-	46	49
Pondok Kubang	-	-	-	-	9	9
Pematang Tiga	-	-	-	-	8	8
Bang Haji	-	-	-	-	5	5
Bengkulu Tengah	6	9	-	-	168	183

Sumber/Source: Dinas Perdagangan, Perindustrian dan Koperasi Usaha Kecil Menengah Kabupaten Bengkulu Tengah/Regional Office of Industry, Trade and Cooperatives and Small Medium Enterprises of Bengkulu Tengah Regency

Tabel
Table 9.3**Banyaknya Anggota dan Volume Usaha Koperasi Menurut Kecamatan, 2020**
Number of Cooperative Member and Business Volume by Subdistrict, 2020

Kecamatan Subdistrict	Jumlah Anggota Member	Volume Usaha (ribu rupiah) Business Volume (thousand rupiahs)
(1)	(2)	(3)
Talang Empat	1 404	4 067 333
Semidang Lagan	367	244 395
Karang Tinggi	1 072	500 761
Taba Penanjung	779	355 589
Merigi Kelindang	322	229 000
Pagar Jati	483	165 440
Merigi Sakti	103	65 000
Pondok Kelapa	3 573	10 306 923
Pondok Kubang	410	418 543
Pematang Tiga	138	60 000
Bang Haji	131	46 000
Jumlah/Total	8 782	16 458 984

Sumber/Source: Dinas Perdagangan, Perindustrian dan Koperasi Usaha Kecil Menengah Kabupaten Bengkulu Tengah/Regional Office of Industry, Trade and Cooperatives and Small Medium Enterprises of Bengkulu Tengah Regency

Tabel
Table 9.4

**Posisi Kredit Perbankan Menurut Jenis Penggunaan di
Kabupaten Bengkulu Tengah (juta rupiah), 2020
Outstanding Loans by Industry in Bengkulu Tengah
Regency (million rupiahs), 2020**

Penggunaan Bidang Ekonomi Use of Economic Affairs	BRI Unit Kembang Seri	BRI Unit Karang Tinggi	BRI Unit Pondok Kelapa
(1)	(2)	(3)	(4)
1. Pertanian/ <i>Agriculture</i>	20 055,97	35 559,00	32 350,20
2. Pertambangan/ <i>Mining</i>	-	-	-
3. Perindustrian/ <i>Industry</i>	1 216,97	450,00	2 115,27
4. Listrik, Gas dan Air <i>Electricity, Gas and Water</i>	-	-	50,42
5. Konstruksi/ <i>Construction</i>	-	-	-
6. Perdagangan, Restoran dan Hotel <i>Trade, Restaurant and Hotels</i>	12 070,92	16 700,00	15 809,67
7. Angkutan, Pergudangan dan Komunikasi <i>Transportation, Storage and Communication</i>	337,43	150,00	533,37
8. Jasa-jasa/ <i>Services</i>	1 843,01	930,00	2 345,73
9. Lainnya/ <i>Others</i> (Akseptasi)	14 995,03	30 113,00	508,39
Jumlah/Total	50 517,36	83 902,00	53 713,03

Lanjutan Tabel/Continued Table 9.4

Penggunaan Bidang Ekonomi <i>Use of Economic Affairs</i>	Bank Bengkulu Cab. Karang Tinggi	Bank Bengkulu Capem Taba Penanjung	Bank Bengkulu Capem Pondok Kelapa
(1)	(2)	(3)	(4)
1. Pertanian/ <i>Agriculture</i>	38 398,74	2 455,73	14 471,01
2. Pertambangan/ <i>Mining</i>	-	-	-
3. Perindustrian/ <i>Industry</i>	963,34	78,84	-
4. Listrik, Gas dan Air <i>Electricity, Gas and Water</i>	-	-	-
5. Konstruksi/ <i>Construction</i>	258,16	-	-
6. Perdagangan, Restoran dan Hotel <i>Trade, Restaurant and Hotels</i>	15 387,73	7 129,03	1 997,12
7. Angkutan, Pergudangan dan Komunikasi <i>Transportation, Storage and Communication</i>	504,95	-	-
8. Jasa-jasa/ <i>Services</i>	12 514,92	2 896,11	1 532,97
9. Lainnya/ <i>Others</i> (Akseptasi)	249 267,28	29 198,04	29 009,35
Jumlah/Total	317 295,12	41 757,75	47 010,45

Sumber/Source: Bank Rakyat Indonesia (BRI) dan Bank Bengkulu Kabupaten Bengkulu Tengah/*Bank Rakyat Indonesia (BRI) and Bank Bengkulu of Bengkulu Tengah Regency*

Tabel
Table 9.5**Banyaknya Penabung dan Nilai Tabungan di Kabupaten
Bengkulu Tengah, 2020**
*Number of Savers and Value of Savings in Bengkulu Tengah
Regency, 2020*

Uraian <i>Descriptions</i>	Jumlah Penabung <i>Number of Savers</i>	Nilai Tabungan (juta rupiah) <i>Value of Savings (million rupiahs)</i>
(1)	(2)	(3)
BRI Unit Kembang Seri	13 428	38 749,75
BRI Unit Karang Tinggi	26 513	43 795,00
BRI Unit Pondok Kelapa	20 546	53 473,08
Bank Bengkulu Cab. Karang Tinggi	23 309	67 804,57
Bank Bengkulu Capem Tabu Penanjung	5 011	6 477,81
Bank Bengkulu Capem Pondok Kelapa	5 571	8 618,40

Sumber/Source: Bank Rakyat Indonesia (BRI) dan Bank Bengkulu Kabupaten Bengkulu Tengah/*Bank Rakyat Indonesia (BRI) and Bank Bengkulu of Bengkulu Tengah Regency*

Tabel
Table 9.6

**Indeks Harga Konsumen (IHK) per Bulan Menurut
Kelompok Pengeluaran di Kota Bengkulu (2018=100),
2020**
*Consumer Price Index (CPI) per Month by Expenditure Group
in Kota Bengkulu (2018=100), 2020*

Bulan Month	Umum General	Makanan, Minuman dan Tembakau Food, Beverages and Tobacco Product	Pakaian dan Alas Kaki Clothing and Footwear	Perumahan, Air, Listrik dan Bahan Bakar Rumah Tangga Housing, Water, Electricity and Household Fuel
(1)	(2)	(3)	(4)	(5)
Januari/January	103,56	104,20	108,16	101,63
Februari/February	103,65	104,40	108,18	101,56
Maret/March	103,63	104,49	108,26	101,53
April/April	103,27	103,26	108,23	101,59
Mei/May	103,69	102,56	108,38	101,55
Juni/June	103,73	103,54	108,43	101,51
Juli/July	103,49	103,16	108,55	101,38
Agustus/August	103,72	102,45	108,54	102,21
September/September	103,80	102,38	108,52	102,17
Oktober/October	103,82	102,65	108,52	102,06
November/November	104,18	102,96	108,52	103,25
Desember/December	104,33	103,37	108,65	103,15

Lanjutan Tabel/*Continued Table* 9.6

Bulan Month	Perlengkapan, Peralatan, dan Pemeliharaan Rutin Rumah Tangga Equipments, Tools, and Routine Household Maintenance	Kesehatan Health	Transportasi Transportation	Informasi, Komunikasi dan Jasa Keuangan Information, Communication and Financial Services
(1)	(6)	(7)	(8)	(9)
Januari/ <i>January</i>	102,71	109,43	102,58	100,77
Februari/ <i>February</i>	102,20	112,73	102,56	100,77
Maret/ <i>March</i>	102,24	112,44	102,00	100,55
April/ <i>April</i>	102,54	112,65	101,93	99,55
Mei/ <i>May</i>	102,45	112,74	105,09	99,55
Juni/ <i>June</i>	102,74	112,84	103,56	99,72
Juli/ <i>July</i>	102,65	113,22	102,32	99,72
Agustus/ <i>August</i>	102,34	113,87	103,42	99,72
September/ <i>September</i>	102,00	113,99	103,60	99,72
Oktober/ <i>October</i>	101,90	114,03	103,50	99,72
November/ <i>November</i>	102,47	114,07	103,98	99,86
Desember/ <i>December</i>	102,47	114,23	104,47	99,96

Lanjutan Tabel/Continued Table 9.6

Bulan Month	Rekreasi, Olahraga, dan Budaya Recreation, Sports, and Culture	Pendidikan Education	Penyediaan Makanan dan Minuman/ Restoran Provision of Food and Beverages / Restaurant	Perawatan Pribadi dan Jasa Lainnya Personal Care and Other Services
(1)	(10)	(11)	(12)	(13)
Januari/January	100,99	100,98	104,20	107,95
Februari/February	101,06	100,98	104,20	107,75
Maret/March	101,06	100,98	104,20	108,96
April/April	101,27	100,98	104,31	109,32
Mei/May	101,35	100,98	104,31	110,77
Juni/June	100,83	100,98	104,62	110,64
Juli/July	101,50	100,98	104,68	111,83
Agustus/August	101,84	100,34	104,68	114,26
September/September	102,29	100,48	105,07	114,94
Oktober/October	102,29	100,48	105,07	114,67
November/November	101,79	100,15	105,38	114,13
Desember/December	101,13	100,15	105,38	113,47

Sumber/Source: BPS, Survei Harga Konsumen/BPS-Statistics Indonesia, Consumer Price Survey

Tabel
Table 9.7**Laju Inflasi Harga Konsumen pe Bulan Menurut Kelompok Pengeluaran di Kota Bengkulu (2018=100), 2020**
Consumer Price Inflation Rate per Month by Expenditure Group in Kota Bengkulu (2018=100), 2020

Bulan Month	Umum General	Makanan, Minuman dan Tembakau Food, Beverages and Tobacco Product	Pakaian dan Alas Kaki Clothing and Footwear	Perumahan, Air, Listrik dan Bahan Bakar Rumah Tangga Housing, Water, Electricity and Household Fuel
(1)	(2)	(3)	(4)	(5)
Januari/January	0,14	0,86	0,20	0,00
Februari/February	0,09	0,19	0,02	-0,07
Maret/March	-0,02	0,09	0,07	0,03
April/April	-0,35	-1,18	-0,03	0,00
Mei/May	0,41	-0,68	0,14	-0,04
Juni/June	0,04	0,96	0,05	-0,04
Juli/July	-0,23	-0,37	0,11	-0,13
Agustus/August	0,22	-0,69	-0,01	0,82
September/September	0,08	-0,07	-0,02	-0,04
Oktober/October	0,02	0,26	0,00	-0,11
November/November	0,35	0,30	0,00	1,17
Desember/December	0,14	0,40	0,12	-0,10

Lanjutan Tabel/Continued Table 9.7

Bulan Month	Perlengkapan, Peralatan, dan Pemeliharaan Rutin Rumah Tangga Equipments, Tools, and Routine Household Maintenance	Kesehatan Health	Transportasi Transportation	Informasi, Komunikasi dan Jasa Keuangan Information, Communication and Financial Services
(1)	(6)	(7)	(8)	(9)
Januari/January	0,15	0,26	-0,93	-0,15
Februari/February	-0,50	3,02	-0,02	0,00
Maret/March	0,04	-0,26	-0,55	-0,22
April/April	0,29	0,19	-0,07	-0,99
Mei/May	-0,09	0,08	3,10	0,00
Juni/June	0,28	0,09	-1,46	0,17
Juli/July	-0,09	0,34	-1,20	0,00
Agustus/August	-0,30	0,57	1,08	0,00
September/September	-0,33	0,11	0,17	0,00
Oktober/October	-0,10	0,04	-0,10	0,00
November/November	0,56	0,04	0,46	0,14
Desember/December	0,00	0,14	0,47	0,10

Lanjutan Tabel/*Continued Table 9.7*

Bulan Month	Rekreasi, Olahraga, dan Budaya Recreation, Sports, and Culture	Pendidikan Education	Penyediaan Makanan dan Minuman/ Restoran Provision of Food and Beverages / Restaurant	Perawatan Pribadi dan Jasa Lainnya Personal Care and Other Services
(1)	(10)	(11)	(12)	(13)
Januari/ <i>January</i>	1,10	0,00	0,20	0,28
Februari/ <i>February</i>	0,07	0,00	0,00	-0,19
Maret/ <i>March</i>	0,00	0,00	0,00	1,12
April/ <i>April</i>	0,21	0,00	0,11	0,33
Mei/ <i>May</i>	0,08	0,00	0,00	1,33
Juni/ <i>June</i>	-0,51	0,00	0,30	-0,12
Juli/ <i>July</i>	0,66	0,00	0,06	1,08
Agustus/ <i>August</i>	0,33	-0,63	0,00	2,17
September/ <i>September</i>	0,44	0,14	0,37	0,60
Oktober/ <i>October</i>	0,00	0,00	0,00	-0,23
November/ <i>November</i>	-0,49	-0,33	0,30	-0,47
Desember/ <i>December</i>	-0,65	0,00	0,00	-0,58

Sumber/Source: BPS, Survei Harga Konsumen/*BPS-Statistics Indonesia, Consumer Price Survey*

Tahukah Kamu ?

Lebih dari separuh pengeluaran penduduk Kabupaten Bengkulu Tengah dihabiskan untuk membeli makanan

More than half people's spending in Bengkulu Tengah Regency is spent on food

Pengeluaran Rata-Rata per Kapita Sebulan Penduduk Kabupaten Bengkulu Tengah, 2020

Montly Average Expenditure per Capita in Bengkulu Tengah Regency, 2020

Rp. 1.004.795,-

/kapita/bulan
/capita/mont



Rp. 539.250,-
Makanan/Food



Rp. 465.545,-
Bukan makanan/Non-food

PENJELASAN TEKNIS**TECHNICAL NOTES**

- | | |
|---|---|
| <p>1. Kegiatan pengumpulan data sosial dan ekonomi yang dilaksanakan secara rutin oleh BPS melalui Survei Sosial Ekonomi Nasional (Susenas).</p> | <p>1. <i>Socioeconomic data collection activities are carried out regularly by the BPS-Statistics Indonesia through the National Socioeconomic Survey (Susenas).</i></p> |
| <p>2. Sejak tahun 2011 sampai dengan 2014, pengumpulan data Susenas Konsumsi Pengeluaran Rumah Tangga dilaksanakan secara triwulanan. Mulai tahun 2015 pengumpulan data Susenas dilakukan dua kali dalam setahun, yaitu pada Maret dan September.</p> | <p>2. <i>Since 2011 to 2014, Susenas data collection of household consumption/ expenditures was conducted quarterly. Starting in 2015, collecting of data Susenas carry out twice a year, in March and September.</i></p> |
| <p>3. Target sampel Susenas Maret adalah 300.000 rumah tangga yang tersebar di seluruh kabupaten/kota di Indonesia. Target sampel Susenas pada bulan September adalah sebanyak 75.000 rumah tangga.</p> | <p>3. <i>The March Susenas target sample covers 300.000 households spread out at all regency/municipality in Indonesia. The September Susenas target sample covers 75.000 households.</i></p> |
| <p>4. Data hasil pencacahan Susenas Maret dapat disajikan untuk tingkat nasional, provinsi, dan kabupaten/kota, sedangkan untuk data hasil Susenas September hanya dapat disajikan untuk tingkat nasional dan provinsi.</p> | <p>4. <i>The result from Susenas data collection in March can be presented on national, provincial, and regency/municipality level estimates, while in September can be disseminated only for the national and provincial levels.</i></p> |
| <p>5. Data konsumsi/pengeluaran yang dikumpulkan pada Susenas Maret dibagi menjadi dua kelompok, yaitu makanan dan bukan makanan. Jumlah komoditi makanan sebanyak 112 komoditi.</p> | <p>5. <i>The consumption/expenditure data collected In March Susenas are divided into two groups, namely food and non-food. The number of food commodity are 112 commodities. The food group data</i></p> |

Pengumpulan data kelompok makanan meliputi banyaknya komoditi yang dikonsumsi beserta nilai pengeluarannya.

collection includes quantity and value of commodities consumed.

6. Pengumpulan data pada sebagian besar kelompok bukan makanan hanya mencakup nilai pengeluaran barang yang dikonsumsi, kecuali beberapa jenis barang tertentu juga dikumpulkan kuantitasnya, seperti listrik, air, gas, dan bahan bakar minyak (BBM).
 7. Referensi waktu survei yang digunakan adalah selama seminggu terakhir untuk konsumsi makanan dan sebulan atau setahun terakhir untuk konsumsi bukan makanan.
 8. Data ketersediaan konsumsi pangan per kapita bersumber dari perhitungan Neraca Bahan Makanan (NBM) Indonesia hasil kerjasama antara Badan Pusat Statistik dan Kementerian Pertanian.
 9. Metode yang dipakai untuk penyusunan NBM berpedoman pada buku rujukan yang diterbitkan oleh organisasi pangan sedunia, yaitu Food Agriculture Organization (FAO).
 10. Penyediaan pangan dalam negeri adalah produk dalam negeri ditambah dengan
6. *Data collection on mostly non food groups cover only the value of expenditures consumed except for certain commodities can also collected its quantity, such as the use of electricity, water, gas, and fuel oil (BBM).*
 7. *The survey time reference period is previous week before enumeration date for food consumption and last month or last year for non food consumption.*
 8. *Data on the availability of per capita food consumption are from the Indonesia Food Balance Sheet computed by the BPS-Statistics Indonesia in collaboration with the Ministry of Agriculture.*
 9. *The FAO method is adopted to compute the Food Balance Sheet.*
 10. *Domestic food availability is defined as domestic production plus changes in stock and*

perubahan stok dan impor dikurangi dengan ekspor.

imports minus exports.

11. Ketersediaan pangan untuk dikonsumsi penduduk terlebih dahulu dikurangi dengan bagian produksi yang digunakan untuk bibit, makanan ternak, industri dan yang tercecer.

11. *In compiling data on domestic food availability, the share of production for seeds, waste, residuals, animal feeds, and industrial use is first taken into account.*

12. Ketersediaan pangan per kapita adalah ketersediaan pangan dibagi dengan jumlah penduduk pertengahan tahun. Ketersediaan pangan per kapita bisa dalam bentuk kuantum maupun unsur gizi, yaitu kalori, protein dan lemak.

12. *Per capita food availability is total food availability divided by number of population in the middle of the year. It is presented in terms of quantity as well as nutrient content, such as calories, proteins, and fats.*

<https://bengkulutengahkab.bps.go.id>

ULASAN

Besarnya pendapatan penduduk yang diterima rumah tangga merupakan gambaran kesejahteraan suatu masyarakat. Tetapi banyak faktor yang menjadi penghalang dalam mengumpulkan data pendapatan rumah tangga tersebut. Oleh karena itu, BPS menggunakan pendekatan pengeluaran untuk mendapatkan perkiraan pendapatan. Pengumpulan data tersebut dilakukan melalui Survei Sosial Ekonomi Nasional (Susenas) yang dilakukan setiap tahun.

Pengeluaran rumah tangga yang terdiri atas pengeluaran untuk konsumsi makanan dan bukan makanan, menggambarkan pengalokasian pendapatan masyarakat dalam memenuhi kebutuhan hidupnya. Meskipun harga komoditas antar daerah berbeda, namun nilai pengeluaran rumah tangga dapat menunjukkan perbedaan tingkat kesejahteraan penduduk antar wilayah khususnya dari sisi ekonomi sehingga angka pengeluaran juga dapat dipakai untuk pembandingan antar wilayah.

Pada tahun 2020, rata-rata pengeluaran per kapita rumah tangga dalam memenuhi kebutuhan konsumsinya sebesar Rp. 1.004.795 per kapita per bulan yang terbagi atas konsumsi makanan sebesar Rp. 539.250 per kapita per bulan dan konsumsi bukan makanan sebesar Rp. 465.545 per kapita per bulan.

DESCRIPTION

The amount of population income received by households is a picture of a society's welfare. But there are many factors that become an obstacle to collect data of the household income. Therefore, BPS use the expenditure approach to get an estimate of income. The data collecting is done through the National Socio-Economic Survey (Susenas) conducted every year.

Household expenditure consisting of expenditure for food and non-food consumption, illustrates the allocation of public income in meeting their needs. Although commodities' prices between different regions, but the value of household expenditure may indicate differences in the level of population welfare between regions, especially on the economic side so that the amount of expenditure can also be used in comparison between regions.

In 2020, the average household expenditure per capita in meeting consumption needs is Rp. 1.004.795 per capita per month, consisting of food consumption as much as Rp. 539.250 per capita per month and non-food consumption as much as Rp. 465.545 per capita per month.

Pengeluaran rumah tangga untuk makanan sebagian besar digunakan untuk konsumsi makanan dan minuman jadi sebesar Rp. 142.840 per bulan, diikuti konsumsi rokok sebesar Rp. 84.754 per bulan, dan konsumsi padi-padian sebesar Rp. 76.847 per bulan. Sedangkan pengeluaran rumah tangga bukan makanan sebagian besar digunakan untuk konsumsi perumahan dan fasilitas rumah tangga sebesar Rp. 225.184 per bulan, diikuti konsumsi aneka komoditas dan jasa Rp. 111.542 per bulan, dan konsumsi komoditas tahan lama sebesar Rp. 58.466 per bulan.

Household expenditures for food are mostly used for prepared food and beverages consumption as much as Rp. 142.840 per month, followed by the consumption of cigarettes as much as Rp. 84.754 per month, and consumption of cereals as much as Rp. 76.847 per month. Whereas non-food household expenditures are mostly used as consumption of housing and household facility as much as Rp. 225.184 per month, followed by the consumption of goods and services Rp. 111.542 per month, and the consumption of durable goods as much as Rp. 58.466 per month.

Tabel
Table 10.1

**Rata-rata Pengeluaran per Kapita Sebulan Menurut
Kelompok Komoditas di Kabupaten Bengkulu Tengah
(rupiah), 2019 dan 2020**
*Monthly Average Expenditure per Capita by Commodity
Group in Bengkulu Tengah Regency (rupiahs), 2019 and
2020*

Kelompok Komoditas/Commodity Group	2019	2020
(1)	(2)	(3)
Makanan/Food		
Padi-padian/Cereals	76 364	76 847
Umbi-umbian/Tubers	4 600	4 556
Ikan/udang/cumi/kerang/Fish/shrimp/common squid/shells	42 073	41 759
Daging/Meat	17 432	19 337
Telur dan susu/Eggs and milk	26 286	24 997
Sayur-sayuran/Vegetables	53 333	63 323
Kacang-kacangan/Legumes	8 950	8 023
Buah-buahan/Fruits	16 980	21 756
Minyak dan kelapa/Oil and coconut	17 126	17 903
Bahan minuman/Beverage stuffs	16 438	15 922
Bumbu-bumbuan/Spices	8 015	8 516
Konsumsi lainnya/Miscellaneous food items	8 681	8 718
Makanan dan minuman jadi/Prepared food and beverages	162 146	142 840
Rokok/Cigarettes	80 583	84 754
Jumlah makanan/Total food	539 008	539 250
Bukan makanan/Non-food		
Perumahan dan fasilitas rumah tangga/Housing and household facilities	228 820	225 184
Aneka komoditas dan jasa/Goods and services	129 985	111 542
Pakaian, alas kaki, dan tutup kepala/Clothing, footwear, and headgear	29 376	29 273
Komoditas tahan lama/Durable goods	42 267	58 466
Pajak, pungutan, dan asuransi/Taxes and insurance	28 810	30 617
Keperluan pesta dan upacara/kenduri/Parties and ceremonies	9 735	10 464
Jumlah bukan makanan/Total non-food	468 993	465 545
Jumlah/Total	1 008 001	1 004 795

Sumber/Source: BPS, Survei Sosial Ekonomi Nasional (Susenas) Maret/BPS-Statistics Indonesia, National Socioeconomic Survey March

Tabel
Table 10.2

Persentase Pengeluaran per Kapita Sebulan Menurut Kelompok Komoditas di Kabupaten Bengkulu Tengah, 2019 dan 2020
Percentage of Monthly Expenditure per Capita by Commodity Group in Bengkulu Tengah Regency, 2019 and 2020

Kelompok Komoditas/Commodity Group	2019	2020
(1)	(2)	(3)
Makanan/Food		
Padi-padian/ <i>Cereals</i>	14,17	14,25
Umbi-umbian/ <i>Tubers</i>	0,85	0,84
Ikan/udang/cumi/kerang/ <i>Fish/shrimp/common squid/shells</i>	7,81	7,74
Daging/ <i>Meat</i>	3,23	3,59
Telur dan susu/ <i>Eggs and milk</i>	4,88	4,64
Sayur-sayuran/ <i>Vegetables</i>	9,89	11,74
Kacang-kacangan/ <i>Legumes</i>	1,66	1,49
Buah-buahan/ <i>Fruits</i>	3,15	4,30
Minyak dan kelapa/ <i>Oil and coconut</i>	3,18	3,32
Bahan minuman/ <i>Beverage stuffs</i>	3,05	2,95
Bumbu-bumbuan/ <i>Spices</i>	1,49	1,58
Konsumsi lainnya/ <i>Miscellaneous food items</i>	1,61	1,62
Makanan dan minuman jadi/ <i>Prepared food and beverages</i>	30,08	26,49
Rokok/ <i>Cigarettes</i>	14,95	15,72
Jumlah makanan/Total food	100,00	100,00
Bukan makanan/Non-food		
Perumahan dan fasilitas rumah tangga/ <i>Housing and household facilities</i>	48,79	48,37
Aneka komoditas dan jasa/ <i>Goods and services</i>	27,72	23,96
Pakaian, alas kaki, dan tutup kepala/ <i>Clothing, footwear, and headgear</i>	6,26	6,29
Komoditas tahan lama/ <i>Durable goods</i>	9,01	12,56
Pajak, pungutan, dan asuransi/ <i>Taxes and insurance</i>	6,14	6,58
Keperluan pesta dan upacara/kenduri/ <i>Parties and ceremonies</i>	2,08	2,25
Jumlah bukan makanan/Total non-food	100,00	100,00
Jumlah/Total	100,00	100,00

Sumber/Source: BPS, Survei Sosial Ekonomi Nasional (Susenas) Maret/BPS-Statistics Indonesia, National Socioeconomic Survey March

Tabel
Table 10.3

Persentase Penduduk Menurut Golongan Pengeluaran Per Kapita Sebulan di Kabupaten Bengkulu Tengah, 2019 dan 2020
Percentage of Population by Per Capita Spending Group a Month in Bengkulu Tengah Regency, 2019 and 2020

Golongan Pengeluaran Spending Group (Rp)	2019	2020
(1)	(2)	(3)
< 150 000	-	-
150 000–199 999	-	-
200 000–299 999	-	-
300 000–499 999	8,48	10,76
500 000–749 999	12,42	26,18
750 000–999 999	16,85	22,31
1 000 000–1 499 999	23,09	29,42
> 1 500 000	39,17	11,34
Jumlah/Total	100,00	100,00

Sumber/Source: BPS, Survei Sosial Ekonomi Nasional (Susenas) Maret/BPS-Statistics Indonesia, National Socioeconomic Survey March

Tahukah Kamu ?

Produk Domestik Regional Bruto Atas Dasar Harga Berlaku di Kabupaten Bengkulu Tengah selalu Naik
Gross Regional Domestic Product at Current Market Prices in Bengkulu Tengah Regency always Going Up

Atas Dasar Harga Berlaku
(ADHB)

4.672,10
Miliar Rupiah

Current Prices is 4,672.10 Billion Rupiah

Atas Dasar Harga Konstan
(ADHK)

2.885,34
Miliar Rupiah

Constant Prices is 2,885.34 Billion Rupiah



PENJELASAN TEKNIS**TECHNICAL NOTES**

1. Penghitungan statistik neraca nasional/regional mengikuti buku petunjuk yang diterbitkan oleh Perserikatan Bangsa-bangsa yang dikenal sebagai Sistem Neraca Nasional (SNN). SNN adalah rekomendasi internasional tentang bagaimana menyusun ukuran aktivitas ekonomi yang sesuai dengan standar neraca baku yang didasarkan pada prinsip-prinsip ekonomi. Rekomendasi yang dimaksud dinyatakan dalam sekumpulan konsep, definisi, klasifikasi, dan aturan neraca yang disepakati secara internasional dalam mengukur indikator tertentu seperti Produk Domestik Bruto (PDB). Salah satu bentuk adaptasi pencatatan statistik nasional adalah melakukan perubahan tahun dasar PDB Indonesia dari tahun dasar 2000 ke 2010. Perubahan tahun dasar PDB dilakukan seiring dengan mengadopsi rekomendasi PBB yang tertuang dalam Sistem Neraca Nasional 2008 (SNN 2008).
 2. Produk Domestik Regional Bruto (PDRB) menggambarkan kemampuan suatu wilayah untuk menciptakan output (nilai tambah) pada suatu waktu tertentu. Untuk menyusun PDRB digunakan 2 pendekatan, yaitu lapangan usaha dan
1. *The method used to estimate national accounts statistics is based on the standard guidelines formed by United Nation known as System of National Accounts (SNA). SNA is the internationally agreed standard set of recommendations on how to compile measures of economic activity in accordance with strict accounting conventions based on economic principles. The recommendations are expressed in term of a set of concepts, definitions, classifications and accounting rules that comprise the internationally agreed standard for measuring indicators such as Gross Domestic Product (GDP). One of the improvement in the national statistical system is to rebase GDP form base year 2000 to 2010 in order to capture current economic condition. It is in line with the United Nations/UN recommendation on SNA 2008.*
 2. *Gross Regional Domestic Product (GRDP) illustrates the ability of an area to create the output (value added) at a certain time. To compile these statistics, two approaches have been used, i.e. industrial approach and expenditure approach. Both*

pengeluaran. Keduanya menyajikan komposisi data nilai tambah dirinci menurut sumber kegiatan ekonomi (lapangan usaha) dan menurut komponen penggunaannya. PDRB dari sisi lapangan usaha merupakan penjumlahan seluruh komponen nilai tambah bruto yang mampu diciptakan oleh sektor-sektor ekonomi atas berbagai aktivitas produksinya. Sedangkan dari sisi pengeluaran menjelaskan tentang penggunaan dari nilai tambah tersebut.

3. PDRB menurut lapangan usaha mengalami perubahan klasifikasi dari 9 lapangan usaha menjadi 17 lapangan usaha. PDRB menurut lapangan usaha dirinci menurut total nilai tambah dari seluruh sektor ekonomi yang mencakup lapangan usaha Pertanian, Kehutanan, dan Perikanan; Pertambangan dan Penggalian; Industri Pengolahan; Pengadaan Listrik dan Gas; Pengadaan Air, Pengelolaan Sampah, Limbah dan Daur Ulang; Konstruksi; Perdagangan Besar dan Eceran, Reparasi Mobil dan Sepeda Motor; Transportasi dan Pergudangan; Penyediaan Akomodasi dan Makan Minum; Informasi dan Komunikasi; Jasa Keuangan dan Asuransi; Real Estat; Jasa Perusahaan; Administrasi Pemerintahan, Pertahanan dan Jaminan Sosial Wajib; Jasa

present the composition of value-added data by economic activities and components according to their uses. GRDP by industrial are measure value added produced by various kinds of economic activities, while GRDP by expenditure are measure final uses of all economic activities products.

3. *GRDP by industry classification changes from 9 sectors to 17 industries. GRDP by industry is classified by types of economic activities such as Agriculture, Forestry and Fishing; Mining and Quarrying; Manufacturing; Electricity and Gas; Water Supply, Sewerage, Waste Management and Remediation Activities; Construction; Wholesale and Retail Trade; Repair of Motor Vehicles and Motorcycles; Transportation and Storage; Accomodation and Food Service Activities; Information and Communication; Financial and Insurance Activities; Real Estate Activities; Business Activities; Public Administration; Defence and Compulsory Social Security, Education; Human Health and Social Work Activities; and Other Services Activities.*

Pendidikan; Jasa Kesehatan dan Kegiatan Sosial; dan Jasa Lainnya.

4. PDRB menurut pengeluaran mengalami perubahan klasifikasi dimana pengeluaran konsumsi Lembaga Non Profit yang Melayani Rumah Tangga (LNPR) yang sebelumnya termasuk bagian dari pengeluaran konsumsi rumah tangga menjadi komponen terpisah. Sehingga klasifikasi PDRB menurut pengeluaran dirinci menjadi 7 komponen yaitu komponen pengeluaran konsumsi rumah tangga, pengeluaran konsumsi LNPR, pengeluaran konsumsi pemerintah, pembentukan modal tetap bruto, perubahan inventori, ekspor barang dan jasa, dan impor barang dan jasa.
4. *GRDP by expenditure classification changes where consumption expenditure Non-profit Institutions Serving Households (NPISH) previously included as part of household consumption expenditure is taken out in to separate component. So that, GRDP by type of expenditures is classified into: household consumption expenditure, NPISH consumption expenditure, government consumption expenditure, gross fixed capital formation, changes in inventories, export of goods and services, and imports of goods and services.*
5. PDRB maupun agregat turunannya disajikan dalam dua penilaian, yaitu atas dasar harga berlaku dan atas dasar harga konstan. Disebut harga berlaku, karena PDRB dinilai dengan menggunakan harga yang berlaku pada tahun berjalan, sedangkan harga konstan, PDRB dinilai berdasarkan pada harga yang berlaku pada tahun tertentu yang digunakan sebagai tahun dasar. Dalam publikasi ini digunakan harga tahun 2010 sebagai dasar penilaian.
5. *GRDP and its aggregations are presented in two form, at current prices and base year prices. In presenting current market prices, all aggregate are valued at current market prices, while base year market prices are shown by valuing all aggregates at fixed base year prices. Year of 2010 is used as the base year in this publication.*
6. Laju pertumbuhan PDRB
6. *Growth rate of GRDP is derived*

diperoleh dari penghitungan PDRB atas dasar harga konstan. Diperoleh dengan cara mengurangi nilai PDRB tahun ke n dengan PDRB tahun ke n-1 (tahun sebelumnya), dibagi dengan PDRB tahun ke n-1, kemudian dikalikan dengan 100. Laju pertumbuhan menunjukkan perkembangan agregat pendapatan riil dari satu waktu tertentu terhadap waktu sebelumnya (perkembangan berantai).

from GRDP at base year. It is obtained by subtracting the value of GRDP year n with the value in year n-1 (previous year), divided by the value of GRDP year n-1, and then multiplied by 100 percent. The growth rate explains the income growth during the given period.

- | | |
|--|--|
| <p>7. Produk Regional Bruto (PRB) adalah Produk Domestik Regional Bruto ditambah dengan pendapatan faktor neto dari luar wilayah yang meliputi upah/gaji, deviden, bunga modal, royalti maupun pendapatan atas faktor kepemilikan lainnya.</p> | <p>7. <i>Gross Regional Product (GRP) is the Gross Regional Domestic Product plus net factor income from other area which includes wages/salaries, dividends, capital interest, royalties and income from other properties incomes.</i></p> |
| <p>8. Produk Regional Neto (PRN) adalah Produk Regional Bruto dikurangi dengan penyusutan atasnya nilai barang tetap yang digunakan dalam proses produksi selama satu tahun. Disebut juga sebagai Produk Regional Neto atas dasar harga pasar.</p> | <p>8. <i>Net Regional Product (NRP) is Gross Regional Product minus the depreciation of fixed capital utilized during the process of production within one year. It is also called Net Regional Product at market prices.</i></p> |
| <p>9. Produk Regional Neto (PRN) atas dasar biaya faktor adalah Produk Regional Neto atas dasar harga pasar dikurangi dengan pajak tak langsung neto (pajak tak langsung dikurangi subsidi). Dengan istilah lain merupakan Pendapatan Regional, yang</p> | <p>9. <i>Net Regional Product (NRP) at factor cost equal to the Net Regional Product at market prices minus net indirect taxes (indirect taxes less subsidies). It is also known as regional income, which describes the income actually received by Bengkulu's residents.</i></p> |

menggambarkan pendapatan yang benar-benar diterima oleh penduduk Bengkulu.

10. Pendapatan per kapita adalah pendapatan Regional atau Produk Regional Neto atas dasar biaya faktor dibagi dengan jumlah penduduk pertengahan tahun.

10. *Per capita income is regional income or Net Regional Product at factor cost divided by mid-year population.*

<https://bengkulutengahkab.bps.go.id>

ULASAN

Produk Domestik Regional Bruto (PDRB) merupakan indikator untuk mengukur pertumbuhan ekonomi suatu wilayah. Pada tahun 2020, total PDRB Kabupaten Bengkulu Tengah atas dasar harga berlaku mencapai 4.672,10 miliar rupiah, meningkat sebanyak 1,42 persen dibandingkan tahun 2019. Dan pada tahun 2020 pula, PDRB Kabupaten Bengkulu Tengah atas dasar harga konstan 2010 mencapai 2.885,34 miliar rupiah, menurun sebanyak 0,06 persen dibandingkan tahun 2019.

Sampai pada tahun 2020, peranan sektor pertanian dalam perekonomian Kabupaten Bengkulu Tengah masih sangat dominan. Fenomena ini tampak dari peranan sektor pertanian dalam PDRB Kabupaten Bengkulu Tengah atas dasar harga berlaku yang relatif sangat besar dibandingkan sektor-sektor lain. Nilai nominal PDRB sektor pertanian atas dasar harga berlaku pada tahun 2020 mencapai 1.373,63 miliar rupiah, dengan besar sumbangan terhadap PDRB Kabupaten Bengkulu Tengah sebesar 29,40 persen. Dibandingkan tahun 2019 besar sumbangan sektor pertanian terhadap PDRB total Kabupaten Bengkulu Tengah mengalami peningkatan dan kedudukannya sebagai leading sektor dalam perekonomian Kabupaten Bengkulu Tengah masih sulit untuk digeser oleh sektor-sektor lain. Sektor lain dengan sumbangan besar adalah sektor administrasi pemerintahan,

DESCRIPTION

Gross Regional Domestic Product (GRDP) is an indicator to measure economic growth of a region. In 2020, the GRDP of Bengkulu Tengah Regency at current market prices is 4.672,10 billion rupiahs, an increase of 1,42 percent compared to 2019. Also in 2020, the GRDP of Bengkulu Tengah Regency at constant market prices of 2010 is 2.885,34 billion rupiahs, a decrease of 0,06 percent compared to 2019.

Up to 2020, the contribution the agriculture sector in economy of Bengkulu Tengah Regency is predominant. The phenomenon is shown by the fact that the share of the agriculture sector in GRDP of Bengkulu Tengah Regency at current market prices is relatively immense compared to the other remaining sectors. GRDP nominal value of the agriculture sector at current market prices in 2020 is 1.373,63 billion rupiahs, with the share to the whole GRDP as much as 29,40 percent. Compared to 2019, the share of agriculture sector to the whole GRDP of Bengkulu Tengah Regency increased and the sector's position as a leading sector in Bengkulu Tengah Regencie's economy is still difficult to be shifted by other sectors. Another sector that gives large share is sector of publikc administration and defence, compulsory social security with the nominal value at current market prices in 2020 as much as 764,90 billion

pertahanan, dan jaminan sosial wajib dengan nilai nominal atas dasar harga berlaku pada tahun 2020 sebesar 764,90 miliar rupiah dengan peran sebesar 16,37 persen.

Dari sisi pengeluaran, tahun 2019 PDRB Kabupaten Bengkulu Tengah sebagian besar masih digunakan untuk pengeluaran konsumsi, yakni sebesar 75,97 persen, dengan rincian pengeluaran konsumsi rumah tangga sebesar 62,41 persen, pengeluaran konsumsi LNPRT sebesar 1,47 persen dan pengeluaran konsumsi pemerintah 12,09 persen. Selain konsumsi, PDRB digunakan untuk Pembentukan Modal Tetap Bruto (PMTB) sebesar 44,77 persen. Hal ini menandakan masyarakat Kabupaten Bengkulu Tengah masih mengutamakan konsumsi daripada investasi, karena sumbangan konsumsi terhadap PDRB hampir dua kali lipat lebih besar dibandingkan PMTB.

rupiahs with the share of 16,37 percent.

Based on the expenditure, the GRDP of Bengkulu Tengah Regency in 2019 is largely used for consumption expenditure which is amounted to 75,97 percent, with details as follows; 62,41 percent for household consumption, 1,47 percent for non-profit institutions consumption, and 12,09 percent for government consumption. In addition to consumption, GRDP is also used for Gross Fixed Capital Formation (GFCF) as much as 44,77 percent. This indicates that people in Bengkulu Tengah Regency still prioritize consumption over investment, because the contribution of consumption to GRDP is almost twice as much as of GFCF.

Tabel
Table 11.1

**Produk Domestik Regional Bruto Atas Dasar Harga
Berlaku Menurut Lapangan Usaha di Kabupaten
Bengkulu Tengah (miliar rupiah), 2016–2020**
*Gross Regional Domestic Product at Current Market Prices
by Industry in Bengkulu Tengah Regency (billion rupiahs),
2016–2020*

	Lapangan Usaha/Industry	2016	2017	2018	2019^x	2020^{xx}
	(1)	(2)	(3)	(4)	(5)	(6)
A	Pertanian, Kehutanan, dan Perikanan/ <i>Agriculture, Forestry, and Fishing</i>	1 060,69	1 150,57	1 241,39	1 334,14	1 373,63
B	Pertambangan dan Penggalian/ <i>Mining and Quarrying</i>	615,86	639,39	675,68	710,34	665,03
C	Industri Pengolahan/ <i>Manufacturing</i>	532,29	589,41	641,48	684,78	680,59
D	Pengadaan Listrik dan Gas/ <i>Electricity and Gas</i>	1,17	1,39	1,58	1,75	1,99
E	Pengadaan Air; Pengelolaan Sampah, Limbah, dan Daur Ulang/ <i>Water Supply; Sewerage, Waste Management, and Remediation Activities</i>	3,55	3,90	4,26	4,64	4,90
F	Konstruksi/ <i>Construction</i>	145,72	164,83	185,81	210,32	233,01
G	Perdagangan Besar dan Eceran; Reparasi Mobil dan Sepeda Motor/ <i>Wholesale and Retail Trade; Repair of Motor Vehicles and Motorcycles</i>	246,84	280,91	318,93	357,15	351,22
H	Transportasi dan Pergudangan/ <i>Transportation and Storage</i>	37,94	42,10	46,15	51,92	55,14
I	Penyediaan Akomodasi dan Makan Minum/ <i>Accommodation and Food Service Activities</i>	62,01	71,78	80,95	91,93	94,18
J	Informasi dan Komunikasi/ <i>Information and Communication</i>	20,95	23,22	25,72	28,41	29,86

Lanjutan Tabel/*Continued Table* 11.1

Lapangan Usaha/ <i>Industry</i>		2016	2017	2018	2019 ^x	2020 ^{xx}
(1)		(2)	(3)	(4)	(5)	(6)
K	Jasa Keuangan dan Asuransi/ <i>Financial and Insurance Activities</i>	84,44	88,63	90,11	93,30	108,94
L	Real Estat/ <i>Real Estate Activities</i>	127,56	140,07	152,03	165,14	169,89
M,N	Jasa Perusahaan/ <i>Business Activities</i>	3,08	3,39	3,71	4,02	4,12
O	Administrasi Pemerintahan, Pertahanan, dan Jaminan Sosial Wajib/ <i>Public Administration and Defence; Compulsory Social Security</i>	526,36	596,52	669,26	738,37	764,90
P	Jasa Pendidikan/ <i>Education</i>	71,44	77,95	84,20	93,91	96,89
Q	Jasa Kesehatan dan Kegiatan Sosial/ <i>Human Health and Social Work Activities</i>	15,81	17,93	20,28	22,74	24,02
R,S,T,U	Jasa Lainnya/ <i>Other Services Activities</i>	9,07	10,68	12,14	13,71	13,80
Produk Domestik Regional Bruto/<i>Gross Regional Domestic Product</i>		3 564,78	3 902,67	4 253,69	4 606,57	4 672,10

Sumber/*Source*: BPS, Berbagai Sensus, Survei dan Sumber Lain/*BPS-Statistics Indonesia, Various Census, Survey, and Other Sources*

Tabel
Table 11.2

Produk Domestik Regional Bruto Atas Dasar Harga Konstan 2010 Menurut Lapangan Usaha di Kabupaten Bengkulu Tengah (miliar rupiah), 2016–2020
Gross Regional Domestic Product at 2010 Constant Market Prices by Industry in Bengkulu Tengah Regency (billion rupiahs), 2019–2020

	Lapangan Usaha/Industry	2016	2017	2018	2019 ^x	2020 ^{xx}
	(1)	(2)	(3)	(4)	(5)	(6)
A	Pertanian, Kehutanan, dan Perikanan/ <i>Agriculture, Forestry, and Fishing</i>	745,82	777,33	809,44	843,80	854,82
B	Pertambangan dan Penggalian/ <i>Mining and Quarrying</i>	424,16	428,60	439,83	451,24	418,72
C	Industri Pengolahan/ <i>Manufacturing</i>	373,60	394,87	413,39	428,24	418,19
D	Pengadaan Listrik dan Gas/ <i>Electricity and Gas</i>	1,00	1,07	1,14	1,20	1,34
E	Pengadaan Air; Pengelolaan Sampah, Limbah, dan Daur Ulang/ <i>Water Supply; Sewerage, Waste Management, and Remediation Activities</i>	2,84	2,91	3,04	3,16	3,25
F	Konstruksi/ <i>Construction</i>	96,04	102,76	110,61	119,97	130,52
G	Perdagangan Besar dan Eceran; Reparasi Mobil dan Sepeda Motor/ <i>Wholesale and Retail Trade; Repair of Motor Vehicles and Motorcycles</i>	186,19	202,21	218,00	235,89	228,75
H	Transportasi dan Pergudangan/ <i>Transportation and Storage</i>	28,00	29,64	31,45	34,22	34,97
I	Penyediaan Akomodasi dan Makan Minum/ <i>Accommodation and Food Service Activities</i>	45,73	49,96	53,96	59,00	58,91
J	Informasi dan Komunikasi/ <i>Information and Communication</i>	15,95	17,06	18,24	19,63	20,33
K	Jasa Keuangan dan Asuransi/ <i>Financial and Insurance Activities</i>	59,79	59,78	59,68	60,57	71,91

Lanjutan Tabel/*Continued Table* 11.2

Lapangan Usaha/ <i>Industry</i>		2016	2017	2018	2019 ^x	2020 ^{xx}
(1)		(2)	(3)	(4)	(5)	(6)
L	Real Estat/ <i>Real Estate Activities</i>	99,99	106,27	111,74	118,32	120,93
M,N	Jasa Perusahaan/ <i>Business Activities</i>	2,19	2,31	2,43	2,55	2,55
O	Administrasi Pemerintahan, Pertahanan, dan Jaminan Sosial Wajib/ <i>Public Administration and Defence; Compulsory Social Security</i>	346,87	372,57	400,74	426,81	436,24
P	Jasa Pendidikan/ <i>Education</i>	50,38	53,14	55,51	59,52	60,52
Q	Jasa Kesehatan dan Kegiatan Sosial/ <i>Human Health and Social Work Activities</i>	11,81	12,83	13,77	14,83	15,35
R,S,T,U	Jasa Lainnya/ <i>Other Services Activities</i>	6,27	6,91	7,46	8,06	8,05
Produk Domestik Regional Bruto/<i>Gross Regional Domestic Product</i>		2 496,63	2 620,22	2 750,44	2 887,02	2 885,34

Sumber/*Source*: BPS, Berbagai Sensus, Survei dan Sumber Lain/*BPS-Statistics Indonesia, Various Census, Survey, and Other Sources*

Tabel
Table 11.3

Distribusi Persentase Produk Domestik Regional Bruto Atas Dasar Harga Berlaku Menurut Lapangan Usaha di Kabupaten Bengkulu Tengah, 2016–2020
Percentage Distribution of Gross Regional Domestic Product at Current Market Prices by Industry in Bengkulu Tengah Regency, 2016–2020

	Lapangan Usaha/ <i>Industry</i>	2016	2017	2018	2019*	2020**
	(1)	(2)	(3)	(4)	(5)	(6)
A	Pertanian, Kehutanan, dan Perikanan/ <i>Agriculture, Forestry, and Fishing</i>	29,76	29,48	29,18	28,96	29,40
B	Pertambangan dan Penggalian/ <i>Mining and Quarrying</i>	17,28	16,38	15,88	15,42	14,23
C	Industri Pengolahan/ <i>Manufacturing</i>	14,93	15,10	15,08	14,87	14,57
D	Pengadaan Listrik dan Gas/ <i>Electricity and Gas</i>	0,03	0,04	0,04	0,04	0,04
E	Pengadaan Air; Pengelolaan Sampah, Limbah, dan Daur Ulang/ <i>Water Supply; Sewerage, Waste Management, and Remediation Activities</i>	0,10	0,10	0,10	0,10	0,10
F	Konstruksi/ <i>Construction</i>	4,09	4,22	4,37	4,57	4,99
G	Perdagangan Besar dan Eceran; Reparasi Mobil dan Sepeda Motor/ <i>Wholesale and Retail Trade; Repair of Motor Vehicles and Motorcycles</i>	6,92	7,20	7,50	7,75	7,52
H	Transportasi dan Pergudangan/ <i>Transportation and Storage</i>	1,06	1,08	1,08	1,13	1,18
I	Penyediaan Akomodasi dan Makan Minum/ <i>Accommodation and Food Service Activities</i>	1,74	1,84	1,90	2,00	2,02
J	Informasi dan Komunikasi/ <i>Information and Communication</i>	0,59	0,59	0,60	0,62	0,64
K	Jasa Keuangan dan Asuransi/ <i>Financial and Insurance Activities</i>	2,37	2,27	2,12	2,03	2,33

Lanjutan Tabel/*Continued Table* 11.3

Lapangan Usaha/ <i>Industry</i>		2016	2017	2018	2019 ^x	2020 ^{xx}
(1)		(2)	(3)	(4)	(5)	(6)
L	Real Estat/ <i>Real Estate Activities</i>	3,58	3,59	3,57	3,58	3,64
M,N	Jasa Perusahaan/ <i>Business Activities</i>	0,09	0,09	0,09	0,09	0,09
O	Administrasi Pemerintahan, Pertahanan, dan Jaminan Sosial Wajib/ <i>Public Administration and Defence; Compulsory Social Security</i>	14,77	15,29	15,73	16,03	16,37
P	Jasa Pendidikan/ <i>Education</i>	2,00	2,00	1,98	2,04	2,07
Q	Jasa Kesehatan dan Kegiatan Sosial/ <i>Human Health and Social Work Activities</i>	0,44	0,46	0,48	0,49	0,51
R,S,T,U	Jasa Lainnya/ <i>Other Services Activities</i>	0,25	0,27	0,29	0,30	0,30
Produk Domestik Regional Bruto/<i>Gross Regional Domestic Product</i>		100,00	100,00	100,00	100,00	100,00

Sumber/*Source*: BPS, Berbagai Sensus, Survei dan Sumber Lain/*BPS-Statistics Indonesia, Various Census, Survey, and Other Sources*

Tabel
Table 11.4

Laju Pertumbuhan Produk Domestik Regional Bruto Atas Dasar Harga Konstan 2010 Menurut Lapangan Usaha di Kabupaten Bengkulu Tengah (persen), 2017–2020
Growth Rate of Gross Regional Domestic Product at 2010 Constant Market Prices by Industry in Bengkulu Tengah Regency (percent), 2017–2020

	Lapangan Usaha/ <i>Industry</i>	2016	2017	2018	2019 ^x	2020 ^{xx}
	(1)	(2)	(3)	(4)	(5)	(5)
A	Pertanian, Kehutanan, dan Perikanan/ <i>Agriculture, Forestry, and Fishing</i>	4,77	4,23	4,13	4,25	1,31
B	Pertambangan dan Penggalian/ <i>Mining and Quarrying</i>	0,26	1,05	2,62	2,59	(7,21)
C	Industri Pengolahan/ <i>Manufacturing</i>	5,72	5,69	4,69	3,59	(2,35)
D	Pengadaan Listrik dan Gas/ <i>Electricity and Gas</i>	15,30	6,66	6,75	4,92	12,00
E	Pengadaan Air; Pengelolaan Sampah, Limbah, dan Daur Ulang/ <i>Water Supply; Sewerage, Waste Management, and Remediation Activities</i>	1,52	2,73	4,43	4,02	2,85
F	Konstruksi/ <i>Construction</i>	7,08	6,99	7,64	8,46	8,80
G	Perdagangan Besar dan Eceran; Reparasi Mobil dan Sepeda Motor/ <i>Wholesale and Retail Trade; Repair of Motor Vehicles and Motorcycles</i>	8,43	8,60	7,81	8,20	(3,03)
H	Transportasi dan Pergudangan/ <i>Transportation and Storage</i>	6,13	5,87	6,11	8,82	2,18
I	Penyediaan Akomodasi dan Makan Minum/ <i>Accommodation and Food Service Activities</i>	8,59	9,23	8,02	9,34	(0,17)
J	Informasi dan Komunikasi/ <i>Information and Communication</i>	6,77	6,97	6,91	7,65	3,58

Lanjutan Tabel/*Continued Table* 11.4

Lapangan Usaha/ <i>Industry</i>		2016	2017	2018	2019 ^x	2020 ^{xx}
(1)		(2)	(3)	(4)	(5)	(5)
K	Jasa Keuangan dan Asuransi/ <i>Financial and Insurance Activities</i>	6,02	(0,02)	(0,17)	1,49	18,72
L	Real Estat/ <i>Real Estate Activities</i>	5,95	6,29	5,14	5,89	2,21
M,N	Jasa Perusahaan/ <i>Business Activities</i>	5,91	5,36	5,27	4,96	(0,11)
O	Administrasi Pemerintahan, Pertahanan, dan Jaminan Sosial Wajib/ <i>Public Administration and Defence; Compulsory Social Security</i>	7,17	7,41	7,56	6,51	2,21
P	Jasa Pendidikan/ <i>Education</i>	5,43	5,48	4,47	7,23	1,68
Q	Jasa Kesehatan dan Kegiatan Sosial/ <i>Human Health and Social Work Activities</i>	8,05	8,62	7,35	7,71	3,45
R,S,T,U	Jasa Lainnya/ <i>Other Services Activities</i>	10,57	10,20	7,85	8,02	(0,10)
Produk Domestik Regional Bruto/<i>Gross Regional Domestic Product</i>		5,00	4,95	4,97	4,97	(0,06)

Sumber/*Source*: BPS, Berbagai Sensus, Survei dan Sumber Lain/*BPS-Statistics Indonesia, Various Census, Survey, and Other Sources*

Tabel
Table 11.5

Produk Domestik Regional Bruto Atas Dasar Harga Berlaku Menurut Pengeluaran di Kabupaten Bengkulu Tengah (miliar rupiah), 2015–2019
Gross Regional Domestic Product at Current Market Prices by Expenditure in Bengkulu Tengah Regency (billion rupiahs), 2015–2019

Jenis Pengeluaran <i>Type of Expenditure</i>	2015	2016	2017	2018*	2019**
(1)	(2)	(3)	(4)	(5)	(6)
Pengeluaran Konsumsi Rumah Tangga <i>Household Consumption Expenditure</i>	2 117,68	2 319,13	2 494,17	2 674,20	2 874,99
Pengeluaran Konsumsi LNPRT <i>NPISH Consumption Expenditure</i>	47,19	51,45	55,86	60,87	67,63
Pengeluaran Konsumsi Pemerintah <i>Government Consumption Expenditure</i>	408,47	448,47	477,49	523,01	556,99
Pembentukan Modal Tetap Bruto <i>Gross Fixed Capital Formation</i>	1 422,87	1 597,54	1 753,00	1 918,65	2 062,29
Perubahan Inventori <i>Changes in Inventories</i>	132,37	131,52	130,38	50,87	103,87
Net Ekspor Barang dan Jasa/ <i>Exports of Goods and Services</i>	(871,74)	(983,34)	(1 008,23)	(973,92)	(1 059,19)
Produk Domestik Regional Bruto/Gross Regional Domestic Product	3 256,84	3 564,78	3 902,67	4 253,69	4 606,57

Catatan/Note: Perbedaan Angka dengan PDRB Menurut Lapangan Usaha Disebabkan PDRB Menurut Pengeluaran Belum Dilakukan Rekonsiliasi/*The Difference in Figures and GRDP According to Business Field is Caused by GRDP, According to Expenditures, that has not Been Reconciled*

Sumber/Source: BPS, Berbagai Sensus, Survei dan Sumber Lain/BPS-Statistics Indonesia, Various Census, Survey, and Other Sources

Tabel
Table 11.6

Produk Domestik Regional Bruto Atas Dasar Harga Konstan 2010 Menurut Pengeluaran di Kabupaten Bengkulu Tengah (miliar rupiah), 2015–2019
Gross Regional Domestic Product at 2010 Constant Market Prices by Expenditure in Bengkulu Tengah Regency (billion rupiahs), 2015–2019

Jenis Pengeluaran <i>Type of Expenditure</i>	2015	2016	2017	2018*	2019**
(1)	(2)	(3)	(4)	(5)	(6)
Pengeluaran Konsumsi Rumah Tangga <i>Household Consumption Expenditure</i>	1 496,98	1 576,49	1 655,42	1 731,51	1 811,04
Pengeluaran Konsumsi LNPRT <i>NPISH Consumption Expenditure</i>	37,75	39,50	41,32	44,32	47,69
Pengeluaran Konsumsi Pemerintah <i>Government Consumption Expenditure</i>	301,55	308,15	314,67	332,77	346,49
Pembentukan Modal Tetap Bruto <i>Gross Fixed Capital Formation</i>	1 139,01	1 202,16	1 266,49	1 327,13	1 387,54
Perubahan Inventori <i>Changes in Inventories</i>	70,21	66,46	63,44	39,43	38,63
Net Ekspor Barang dan Jasa/ <i>Exports of Goods and Services</i>	(667,78)	(696,13)	(721,13)	(724,72)	(743,89)
Produk Domestik Regional Bruto/Gross Regional Domestic Product	2 377,71	2 496,63	2 620,22	2 750,44	2 887,51

Catatan/Note: Perbedaan Angka dengan PDRB Menurut Lapangan Usaha Disebabkan PDRB Menurut Pengeluaran Belum Dilakukan Rekonsiliasi/*The Difference in Figures and GRDP According to Business Field is Caused by GRDP, According to Expenditures, that has not Been Reconciled*

Sumber/Source: BPS, Berbagai Sensus, Survei dan Sumber Lain/BPS-Statistics Indonesia, Various Census, Survey, and Other Sources

Tabel
Table 11.7

Indeks Harga Implisit Produk Domestik Regional Bruto Atas Dasar Harga Konstan 2010 Menurut Lapangan Usaha di Kabupaten Bengkulu Tengah (2010=100), 2016–2020
Implicit Price Index of Gross Regional Domestic Product at 2010 Constant Market Prices by Industry in Bengkulu Tengah Regency (2010=100), 2016–2020

	Lapangan Usaha/Industry	2016	2017	2018	2019*	2020**
	(1)	(2)	(3)	(4)	(5)	(6)
A	Pertanian, Kehutanan, dan Perikanan/ <i>Agriculture, Forestry, and Fishing</i>	142,22	148,02	153,36	158,11	160,69
B	Pertambangan dan Penggalian/ <i>Mining and Quarrying</i>	145,20	149,18	153,62	157,42	158,83
C	Industri Pengolahan/ <i>Manufacturing</i>	142,47	149,26	155,17	159,91	162,74
D	Pengadaan Listrik dan Gas/ <i>Electricity and Gas</i>	116,21	129,64	138,52	145,92	148,58
E	Pengadaan Air; Pengelolaan Sampah, Limbah, dan Daur Ulang/ <i>Water Supply; Sewerage, Waste Management, and Remediation Activities</i>	125,12	133,82	139,93	146,61	150,43
F	Konstruksi/ <i>Construction</i>	151,72	160,40	167,99	175,31	178,52
G	Perdagangan Besar dan Eceran; Reparasi Mobil dan Sepeda Motor/ <i>Wholesale and Retail Trade; Repair of Motor Vehicles and Motorcycles</i>	132,57	138,92	146,30	151,41	153,54
H	Transportasi dan Pergudangan/ <i>Transportation and Storage</i>	135,53	142,05	146,74	151,70	157,68
I	Penyediaan Akomodasi dan Makan Minum/ <i>Accommodation and Food Service Activities</i>	135,58	143,67	150,01	155,80	159,89
J	Informasi dan Komunikasi/ <i>Information and Communication</i>	131,35	136,12	141,02	144,71	146,85
K	Jasa Keuangan dan Asuransi/ <i>Financial and Insurance Activities</i>	141,22	148,27	151,00	154,03	151,49

Lanjutan Tabel/*Continued Table* 11.7

	Lapangan Usaha/Industry	2016	2017	2018	2019^x	2020^{xx}
	(1)	(2)	(3)	(4)	(5)	(6)
L	Real Estat/ <i>Real Estate Activities</i>	127,58	131,81	136,06	139,57	140,49
M,N	Jasa Perusahaan/ <i>Business Activities</i>	140,56	146,92	152,87	157,62	161,70
O	Administrasi Pemerintahan, Pertahanan, dan Jaminan Sosial Wajib/ <i>Public Administration and Defence; Compulsory Social Security</i>	151,75	160,11	167,00	173,00	175,34
P	Jasa Pendidikan/ <i>Education</i>	141,81	146,70	151,69	157,78	160,09
Q	Jasa Kesehatan dan Kegiatan Sosial/ <i>Human Health and Social Work Activities</i>	133,89	139,72	147,21	153,27	156,53
R,S,T,U	Jasa Lainnya/ <i>Other Services Activities</i>	144,59	154,50	162,84	170,14	171,43
	Produk Domestik Regional Bruto/<i>Gross Regional Domestic Product</i>	142,78	148,94	154,66	159,56	161,93

Sumber/*Source*: BPS, Berbagai Sensus, Survei dan Sumber Lain/*BPS-Statistics Indonesia, Various Census, Survey, and Other Sources*

Tabel
Table 11.8

Laju Implisit Produk Domestik Regional Bruto Atas Dasar Harga Konstan 2010 Menurut Lapangan Usaha di Kabupaten Bengkulu Tengah, 2016–2020
Implicit Growth Rate of Gross Regional Domestic Product at 2010 Constant Market Prices by Industry in Bengkulu Tengah Regency, 2016–2020

	Lapangan Usaha/Industry	2016	2017	2018	2019*	2020**
	(1)	(2)	(3)	(4)	(5)	(6)
A	Pertanian, Kehutanan, dan Perikanan/ <i>Agriculture, Forestry, and Fishing</i>	4,85	4,08	3,61	3,10	1,63
B	Pertambangan dan Penggalian/ <i>Mining and Quarrying</i>	2,15	2,74	2,98	2,47	0,89
C	Industri Pengolahan/ <i>Manufacturing</i>	3,78	4,77	3,96	3,05	1,77
D	Pengadaan Listrik dan Gas/ <i>Electricity and Gas</i>	11,31	11,56	6,85	5,34	1,83
E	Pengadaan Air; Pengelolaan Sampah, Limbah, dan Daur Ulang/ <i>Water Supply; Sewerage, Waste Management, and Remediation Activities</i>	6,51	6,96	4,56	4,77	2,61
F	Konstruksi/ <i>Construction</i>	5,64	5,72	4,73	4,36	1,83
G	Perdagangan Besar dan Eceran; Reparasi Mobil dan Sepeda Motor/ <i>Wholesale and Retail Trade; Repair of Motor Vehicles and Motorcycles</i>	4,59	4,79	5,31	3,49	1,41
H	Transportasi dan Pergudangan/ <i>Transportation and Storage</i>	3,90	4,82	3,30	3,38	3,94
I	Penyediaan Akomodasi dan Makan Minum/ <i>Accommodation and Food Service Activities</i>	5,63	5,97	4,41	3,86	2,62
J	Informasi dan Komunikasi/ <i>Information and Communication</i>	3,31	3,63	3,60	2,61	1,48
K	Jasa Keuangan dan Asuransi/ <i>Financial and Insurance Activities</i>	2,49	4,99	1,84	2,01	(1,65)

Lanjutan Tabel/*Continued Table* 11.8

	Lapangan Usaha/Industry	2016	2017	2018	2019^x	2020^{xx}
	(1)	(2)	(3)	(4)	(5)	(6)
L	Real Estat/ <i>Real Estate Activities</i>	2,85	3,31	3,22	2,58	0,66
M,N	Jasa Perusahaan/ <i>Business Activities</i>	4,86	4,52	4,05	3,10	2,59
O	Administrasi Pemerintahan, Pertahanan, dan Jaminan Sosial Wajib/ <i>Public Administration and Defence; Compulsory Social Security</i>	6,31	5,51	4,30	3,59	1,36
P	Jasa Pendidikan/ <i>Education</i>	3,71	3,44	3,40	4,02	1,47
Q	Jasa Kesehatan dan Kegiatan Sosial/ <i>Human Health and Social Work Activities</i>	5,24	4,35	5,36	4,12	2,13
R,S,T,U	Jasa Lainnya/ <i>Other Services Activities</i>	4,98	6,85	5,40	4,48	0,76
	Produk Domestik Regional Bruto/<i>Gross Regional Domestic Product</i>	4,24	4,31	3,83	3,17	1,48

Sumber/*Source*: BPS, Berbagai Sensus, Survei dan Sumber Lain/*BPS-Statistics Indonesia, Various Census, Survey, and Other Sources*

Tabel
Table 11.9

Distribusi Persentase Produk Domestik Regional Bruto Atas Dasar Harga Berlaku Menurut Pengeluaran di Kabupaten Bengkulu Tengah, 2015–2019
Percentage Distribution of Gross Regional Domestic Product at Current Market Prices by Expenditure in Bengkulu Tengah Regency, 2015–2019

Jenis Pengeluaran Type of Expenditure	2015	2016	2017	2018^x	2019^{xx}
(1)	(2)	(3)	(4)	(5)	(6)
Pengeluaran Konsumsi Rumah Tangga <i>Household Consumption Expenditure</i>	65,02	65,06	63,91	62,87	62,41
Pengeluaran Konsumsi LNPRT <i>NPISH Consumption Expenditure</i>	1,45	1,44	1,43	1,43	1,47
Pengeluaran Konsumsi Pemerintah <i>Government Consumption Expenditure</i>	12,54	12,58	12,24	12,30	12,09
Pembentukan Modal Tetap Bruto <i>Gross Fixed Capital Formation</i>	43,69	44,81	44,92	45,11	44,77
Perubahan Inventori <i>Changes in Inventories</i>	4,06	3,69	3,34	1,20	2,25
Net Ekspor Barang dan Jasa/ <i>Exports of Goods and Services</i>	(26,77)	(27,58)	(25,83)	(22,90)	(22,99)
Produk Domestik Regional Bruto/Gross Regional Domestic Product	100,00	100,00	100,00	100,00	100,00

Catatan/Note: Perbedaan Angka dengan PDRB Menurut Lapangan Usaha Disebabkan PDRB Menurut Pengeluaran Belum Dilakukan Rekonsiliasi/*The Difference in Figures and GRDP According to Business Field is Caused by GRDP, According to Expenditures, that has not Been Reconciled*

Sumber/Source: BPS, Berbagai Sensus, Survei dan Sumber Lain/*BPS-Statistics Indonesia, Various Census, Survey, and Other Sources*

Tabel
Table 11.10

**Laju Pertumbuhan Produk Domestik Regional Bruto
Atas Dasar Harga Konstan 2010 Menurut Pengeluaran di
Kabupaten Bengkulu Tengah, 2015–2019**
*Growth Rate of Gross Regional Domestic Product at 2010
Constant Market Prices by Expenditure in Bengkulu Tengah
Regency, 2015–2019*

Jenis Pengeluaran <i>Type of Expenditure</i>	2015	2016	2017	2018^x	2019^{xx}
(1)	(2)	(3)	(4)	(5)	(6)
Pengeluaran Konsumsi Rumah Tangga <i>Household Consumption Expenditure</i>	5,39	5,31	5,01	4,60	4,59
Pengeluaran Konsumsi LNPRT <i>NPISH Consumption Expenditure</i>	(1,85)	4,64	4,58	7,26	7,61
Pengeluaran Konsumsi Pemerintah <i>Government Consumption Expenditure</i>	7,26	2,19	2,12	5,75	4,12
Pembentukan Modal Tetap Bruto <i>Gross Fixed Capital Formation</i>	3,91	5,54	5,35	4,79	4,55
Perubahan Inventori <i>Changes in Inventories</i>	-	-	-	-	-
Net Ekspor Barang dan Jasa/ <i>Exports of Goods and Services</i>	-	-	-	-	-
Produk Domestik Regional Bruto/Gross Regional Domestic Product	5,01	5,00	4,95	4,97	4,97

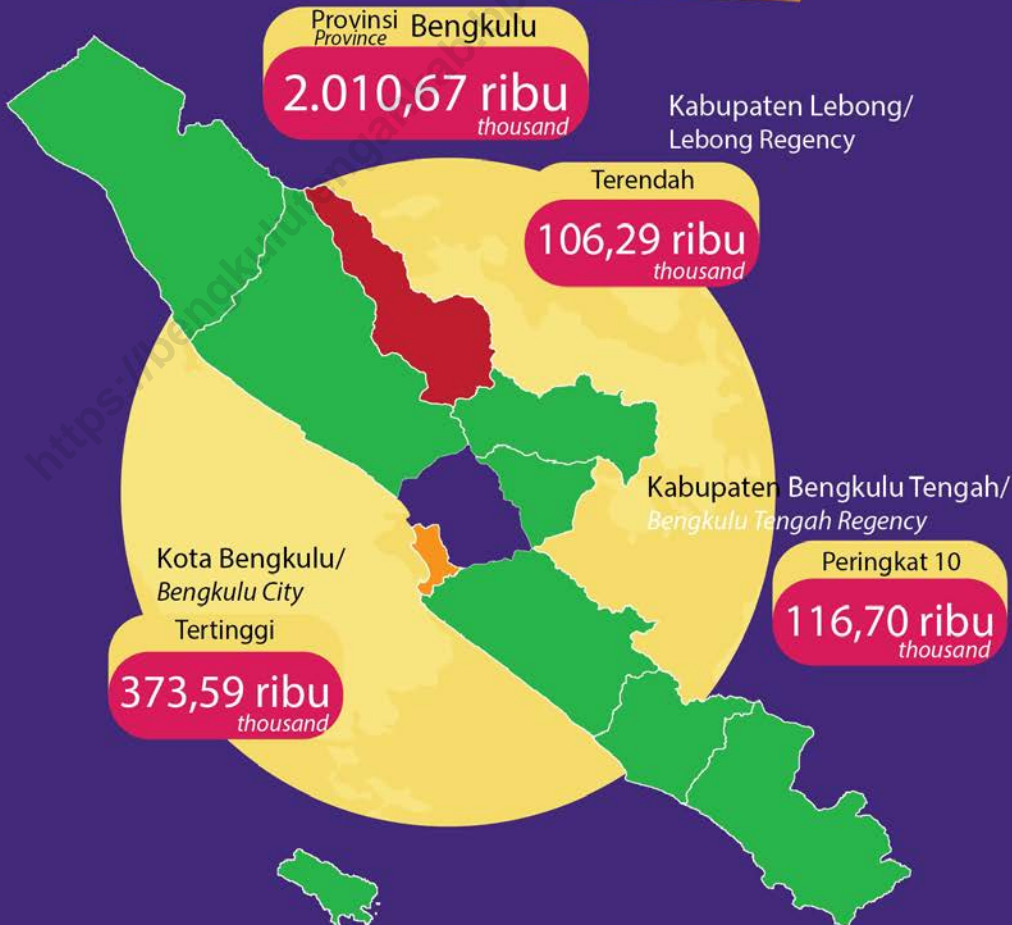
Catatan/Note: Perbedaan Angka dengan PDRB Menurut Lapangan Usaha Disebabkan PDRB Menurut Pengeluaran Belum Dilakukan Rekonsiliasi/*The Difference in Figures and GRDP According to Business Field is Caused by GRDP, According to Expenditures, that has not Been Reconciled*

Sumber/Source: BPS, Berbagai Sensus, Survei dan Sumber Lain/BPS-Statistics Indonesia, Various Census, Survey, and Other Sources

Tahukah Kamu ?

Jumlah Penduduk Kabupaten Bengkulu Tengah berada pada peringkat 10 di Provinsi Bengkulu

Total population of Bengkulu Tengah Regency is ranked 10th in Bengkulu Province



PENJELASAN TEKNIS

1. Sumber utama data kependudukan adalah sensus penduduk yang dilaksanakan setiap sepuluh tahun sekali. Sensus penduduk telah dilaksanakan sebanyak enam kali sejak Indonesia merdeka, yaitu tahun 1961, 1971, 1980, 1990, 2000, dan 2010. Di dalam sensus penduduk, pencacahan dilakukan terhadap seluruh penduduk yang berdomisili di wilayah teritorial Indonesia termasuk warga negara asing kecuali anggota korps diplomatik negara sahabat beserta keluarganya.
2. Metode pengumpulan data dalam sensus dilakukan dengan wawancara antara petugas sensus dengan responden dan juga melalui e-census. Pencatatan penduduk menggunakan konsep usual residence, yaitu konsep di mana penduduk biasa bertempat tinggal. Bagi penduduk yang bertempat tinggal tetap dicacah di mana mereka biasa tinggal, sedangkan untuk penduduk yang tidak bertempat tinggal tetap dicacah di tempat di mana mereka ditemukan petugas sensus pada malam 'Hari Sensus'. Termasuk penduduk yang tidak bertempat tinggal tetap adalah tuna wisma, awak kapal berbendera Indonesia, penghuni perahu/rumah apung, masyarakat terpencil/terasing,

TECHNICAL NOTES

1. *The main source of demographic data is population census, which is conducted every ten years. Population Census has been conducted six times since Indonesia's independence: 1961, 1971, 1980, 1990, 2000, and 2010. The population census enumerates all residents who domicile in the entire territory of Indonesia including foreign citizens except the diplomatic corps members and their families.*
2. *The method of data collection in a population census involves interviewing respondents and conducting e-census. Enumeration of the population uses the concept of "usual residence", which is the concept of "places where people usually live". De jure was applied to the permanent residents, while de facto was applied to non-permanent residents. The permanent residents were enumerated in place where they normally live, the non-permanent residents were enumerated where they were found by the enumerators, on the night of 'Census Date'. The non permanent residents include homeless people, ship crew, boat people, remote area community, and internally*

dan pengungsi. Bagi mereka yang mempunyai tempat tinggal tetap dan sedang bepergian ke luar wilayah lebih dari enam bulan, tidak dicacah di tempat tinggalnya, tetapi dicacah di tempat tujuannya. Untuk tahun yang tidak dilaksanakan sensus penduduk, data kependudukan diperoleh dari hasil proyeksi penduduk. Proyeksi penduduk merupakan suatu perhitungan ilmiah yang didasarkan pada asumsi dari komponen-komponen perubahan penduduk, yaitu kelahiran, kematian, dan migrasi. Proyeksi penduduk Indonesia 2010– 2035 menggunakan data dasar penduduk hasil SP2010.

3. Penduduk Indonesia adalah semua orang yang berdomisili di wilayah teritorial Indonesia selama 6 bulan atau lebih dan atau mereka yang berdomisili kurang dari 6 bulan tetapi bertujuan menetap.
4. Laju pertumbuhan penduduk adalah angka yang menunjukkan persentase penambahan penduduk dalam jangka waktu tertentu.
5. Laju pertumbuhan Produk Domestik Regional Bruto diperoleh dari perhitungan PDB atas dasar harga konstan. Diperoleh dengan cara mengurangi nilai PDRB pada

displaced persons. Those who had permanent residence and had been travelling away from their home for six months or more were not enumerated in their permanent place, but in the place where they were during the census. For the periods where the population census is not conducted, population projection is done to estimate population during those years. The population projection is an estimate based on the demographic components, such as birth, death, and migration. Indonesia's 2010– 2035 population projection used the 2010 Population Census as the base population.

3. *The population of Indonesia are all residents of the entire territory of Indonesia who have stayed for six months or longer, and those who intended to stay more than six months even though their length of stay is less than six months.*
4. *The growth rate of population is the number that show percentage of population growth within a specified period.*
5. *Growth rate of Gross Domestic Regional Product is derived from GDP at constant market prices. It is obtained by subtracting the value of GDRP year and with the value of GDRP year n-1, divided by the value*

tahun ke-n terhadap nilai pada tahun ke n-1 (tahun sebelumnya), dibagi dengan nilai pada tahun ke n-1, dikalikan dengan 100 persen. Laju pertumbuhan menunjukkan perkembangan agregat pendapatan dari satu waktu tertentu terhadap waktu sebelumnya.

of GDRP year n-1 then multiplied by 100 percent. The growth rate of GDRP explains the income growth during the given period.

6. Untuk mengukur kemiskinan, BPS menggunakan konsep kemampuan memenuhi kebutuhan dasar (basic needs approach). Dengan pendekatan ini, kemiskinan dipandang sebagai ketidakmampuan dari sisi ekonomi untuk memenuhi kebutuhan dasar makanan dan bukan makanan yang diukur dari sisi pengeluaran. Metode yang digunakan adalah menghitung Garis Kemiskinan (GK), yang terdiri dari dua komponen yaitu Garis Kemiskinan Makanan (GKM) dan Garis Kemiskinan Non-Makanan (GKNM). Penghitungan Garis Kemiskinan dilakukan secara terpisah untuk daerah perkotaan dan perdesaan.
6. *To measure poverty, BPS has used the concept of basic needs approach. Therefore, poverty is viewed as economic inability to fulfil food and non-food basic needs which are measured by consumption/expenditure. The method used is calculating poverty line, which consists of two components that are Food Poverty Line (FPL) and Non-Food Poverty Line (NFPL). The poverty line was calculated separately for urban and rural areas.*
7. Penduduk Miskin adalah penduduk yang memiliki rata-rata pengeluaran per kapita per bulan di bawah Garis Kemiskinan.
7. *A person whose expenditure per capita per month is below the poverty line is considered to be poor.*
8. Indeks Pembangunan Manusia (IPM) adalah ukuran ringkas rata-rata capaian/keberhasilan dimensi utama pembangunan
8. *The Human Development Index (HDI) is a summary measure of average achievement in key dimensions of human*

manusia yaitu: umur panjang dan hidup sehat, mempunyai pengetahuan, dan memiliki standar hidup yang layak.

development: a long and healthy life, being knowledgeable, and have a decent standard of living.

<https://bengkulutengahkab.bps.go.id>

ULASAN

Perbandingan antar kabupaten/kota ini menyajikan gambaran informasi kabupaten/kota di Provinsi Bengkulu yang antara lain mencakup data jumlah penduduk, laju pertumbuhan ekonomi, jumlah penduduk miskin, dan Indeks Pembangunan Manusia.

Jumlah penduduk Kabupaten Bengkulu Tengah pada tahun 2019, tercatat 114,70 ribu jiwa. Jika dibandingkan kabupaten/kota lain di Provinsi Bengkulu, jumlah penduduk Kabupaten Bengkulu Tengah termasuk yang paling rendah, berada pada urutan sepuluh dari 10 kabupaten/kota yang ada.

Laju pertumbuhan ekonomi Kabupaten Bengkulu Tengah tahun 2019 sebesar 4,98, mengalami peningkatan dibandingkan tahun 2018 yaitu sebesar 4,97. Jika dibandingkan dengan kabupaten/kota lain di Provinsi Bengkulu, laju pertumbuhan ekonomi Kabupaten Bengkulu Tengah ini termasuk cukup tinggi, walaupun masih kalah dengan Kota Bengkulu. Sementara itu Indeks Pembangunan Manusia Kabupaten Bengkulu Tengah tahun 2020 sebesar 67,61, termasuk rendah jika dibandingkan dengan kabupaten/kota lain di Provinsi Bengkulu yaitu berada di urutan ke empat diatas Kabupaten Lebong (67,01), Kabupaten Kaur (66,99), dan Kabupaten Seluma (66,89).

DESCRIPTION

Comparison between regency/municipal provides a snapshot of information on regency/municipal in Bengkulu Province, that includes the data on population, economic growth, number of poor and Human Development Index.

Population of Bengkulu Tengah Regency in 2019, is recorded as many as 114,70 thousand. If compared to other regency/municipal in Bengkulu Province, the population of Bengkulu Tengah Regency is ranked as the low, which is the tenth out of 10 existing regency/municipal.

Economic growth rate of Bengkulu Tengah Regency in 2019 amounted to 4,98, an increase compared to the year 2018 at 4.97. Compared to other regency/municipal in Bengkulu Province, the economic growth rate of Bengkulu Tengah Regency is quite high, although it is still inferior to Bengkulu City. Meanwhile, the Bengkulu Tengah Regencie's 2020 Human Development Index of 67,61, including low compared to other regency/municipal in Bengkulu Province is ranked 4th on the Lebong Regency (67,01), Kaur Regency (66,99), and Seluma Regency (66,89).

Tabel 12.1 **Jumlah Penduduk Menurut Kabupaten/Kota di Provinsi Bengkulu (ribu), 2016–2020**
Table 12.1 **Population by Regency/Municipality in Bengkulu Province (thousand), 2016–2020**

Kabupaten/Kota Regency/Municipality	2016 ¹	2017 ¹	2018 ¹	2019 ¹	2020 ²
(1)	(2)	(3)	(4)	(5)	(6)
Bengkulu Selatan	153,90	155,40	156,93	158,40	166,24
Rejang Lebong	257,50	258,80	259,94	260,90	276,64
Bengkulu Utara	293,10	298,80	304,39	310,00	296,52
Kaur	117,30	118,60	119,95	121,20	126,55
Seluma	187,80	189,90	191,91	193,80	207,87
Mukomuko	181,30	185,50	189,67	193,90	190,49
Lebong	111,10	113,00	114,79	116,60	106,29
Kepahiang	133,70	134,90	136,10	137,20	149,73
Bengkulu Tengah	109,60	111,30	113,15	114,70	116,70
Kota Bengkulu	359,50	368,10	376,48	385,10	373,59
Bengkulu	1 904,80	1 934,30	1 963,30	1 991,80	2 010,67

Sumber/Source: ¹BPS, Proyeksi Penduduk Indonesia 2010-2035/BPS-Statistics Indonesia, Indonesia Population Projection 2010-2035
²BPS, Hasil Sensus Penduduk 2020 (SP2020), September/BPS-Statistics Indonesia, The Result of the 2020 Population Census, September

Tabel
Table 12.2

Laju Pertumbuhan Produk Domestik Regional Bruto Atas Dasar Harga Konstan 2010 Menurut Kabupaten/Kota di Provinsi Bengkulu (persen), 2016–2020
Rate of Growth of Gross Regional Domestic Products at Constant 2010 Prices by Regency/Municipality in Bengkulu Province (percent), 2016–2020

Kabupaten/Kota Regency/Municipality	2016	2017	2018	2019*	2020**
(1)	(2)	(3)	(4)	(5)	(6)
Bengkulu Selatan	5,25	4,94	4,95	4,97	0,26
Rejang Lebong	5,20	4,91	4,96	4,96	0,07
Bengkulu Utara	5,00	4,84	4,81	4,92	0,23
Kaur	5,28	5,00	4,98	4,98	0,12
Seluma	5,00	4,81	4,80	4,93	(0,01)
Mukomuko	5,59	5,21	5,01	5,03	0,02
Lebong	5,16	5,00	5,01	4,97	0,10
Kepahiang	5,63	5,13	5,00	4,89	0,06
Bengkulu Tengah	5,00	4,95	4,97	4,97	(0,06)
Kota Bengkulu	6,13	5,46	5,48	5,41	(0,25)
Bengkulu	5,28	4,98	4,97	4,94	(0,02)

Catatan/Note: * Angka Sementara/Preliminary Figures

** Angka Sangat Sementara/Very Preliminary Figures

Sumber/Source: BPS, Berbagai Sensus, Survei, dan Sumber Lainnya/BPS-Statistics Indonesia, Various Census, Surveys, and Other Sources

Tabel
Table 12.3

**Jumlah Penduduk Miskin Menurut Kabupaten/Kota di
Provinsi Bengkulu (ribu), 2016–2020**
**Number of Poor Population by Regency/Municipality in
Bengkulu Province (thousand), 2016–2020**

Kabupaten/Kota Regency/Municipality	2016	2017	2018	2019	2020
(1)	(2)	(3)	(4)	(5)	(6)
Bengkulu Selatan	33,92	32,66	29,19	29,30	28,41
Rejang Lebong	45,79	43,85	42,13	41,57	41,47
Bengkulu Utara	39,86	38,97	35,78	35,94	36,67
Kaur	26,14	25,47	23,20	22,84	22,57
Seluma	40,59	39,25	37,51	36,92	36,23
Mukomuko	23,45	22,51	21,50	22,56	23,10
Lebong	13,56	13,31	13,25	13,67	13,97
Kepahiang	21,75	21,47	19,58	20,18	20,27
Bengkulu Tengah	9,50	9,32	9,24	10,06	10,79
Kota Bengkulu	74,05	70,16	70,44	69,26	69,12
Bengkulu	328,61	316,98	301,81	302,30	302,58

Sumber/Source: BPS, Survei Sosial Ekonomi Nasional/BPS-Statistics Indonesia, National Socio Economic Survey

Tabel
Table 12.4**Indeks Pembangunan Manusia Menurut Kabupaten/Kota
di Provinsi Bengkulu, 2016–2020**
*Human Development Index by Regency/Municipality in
Bengkulu Province, 2016–2020*

Kabupaten/Kota Regency/Municipality	2016	2017	2018	2019	2020
(1)	(2)	(3)	(4)	(5)	(6)
Bengkulu Selatan	68,71	69,04	69,85	70,27	70,63
Rejang Lebong	68,34	68,61	69,40	70,10	70,44
Bengkulu Utara	67,63	67,80	68,36	68,80	68,82
Kaur	64,95	65,28	66,20	66,78	66,99
Seluma	64,04	65,00	65,99	66,69	66,89
Mukomuko	66,52	67,07	67,47	68,12	68,45
Lebong	65,58	65,87	66,28	66,84	67,01
Kepahiang	66,35	66,60	67,14	67,67	68,17
Bengkulu Tengah	65,44	65,80	66,65	67,30	67,61
Kota Bengkulu	77,94	78,82	79,67	80,35	80,36
Bengkulu	69,33	69,95	70,64	71,21	71,40

Sumber/Source: BPS, Seri Publikasi Indeks Pembangunan Manusia/BPS-Statistics Indonesia, Series of Publication of Human Development Index



Sensus
Penduduk
2020

#MencatatIndonesia

DATA

MENCERDASKAN BANGSA

Enlighten The Nation



BADAN PUSAT STATISTIK
KABUPATEN BENGKULU TENGAH
BPS - Statistics of Bengkulu Tengah Regency

Jalan Raya Bengkulu-Kepahiang Km. 12 Kembang Seri

Telp.: (0736) 7343232, Fax.: (0736) 7343232

Homepage: <http://bhengkulutengahkab.bps.go.id>, E-mail: bps1709@bps.go.id



9 772615 253003