

Katalog/catalog: 1102001.1707



# KABUPATEN LEBONG DALAM ANGKA

*LEBONG REGENCY IN FIGURES*

# 2021



**BADAN PUSAT STATISTIK  
KABUPATEN LEBONG**

**BPS-STATISTICS OF LEBONG REGENCY**



•••••

# KABUPATEN LEBONG DALAM ANGKA

*LEBONG REGENCY IN FIGURES*

# 2021



**KABUPATEN LEBONG DALAM ANGKA**  
***Lebong Regency in Figures***  
**2021**

ISBN: 978-623-7972-17-4

No. Publikasi/*Publication Number*: 17070.2102

Katalog /*Catalog*: 1102001.1707

Ukuran Buku/*Book Size*: 14,8 cm x 21 cm

Jumlah Halaman/*Number of Pages* : xxx + 238 hal/*pages*

Naskah/*Manuscript*:

BPS Kabupaten Lebong

*BPS-Statistics of Lebong Regency*

Penyunting/*Editor*:

BPS Kabupaten Lebong

*BPS-Statistics of Lebong Regency*

Gambar Kover/*Cover Design*:

BPS Kabupaten Lebong

*BPS-Statistics of Lebong Regency*

Ilustrasi Kover/*Cover Illustration*:

BPS Kabupaten Lebong

*BPS-Statistics of Lebong Regency*

Diterbitkan oleh/*Published by*:

©BPS Kabupaten Lebong/*BPS-Statistics of Lebong Regency*

Dicetak oleh/*Printed by*:

Percetakan Negara

Dilarang mengumumkan, mendistribusikan, mengomunikasikan, dan/atau mengandakan sebagian atau seluruh isi buku ini untuk tujuan komersil tanpa izin tertulis dari Badan Pusat Statistik.

*Prohibited to announce, distribute, communicate, and/or copy part or all of this book for commercial purpose without permission from BPS-Statistics Indonesia.*





**KEPALA BPS KABUPATEN LEBONG**  
**CHIEF STATISTICIAN OF LEBONG REGENCY**



**Ir. Sriwiyana Teguh Ananto, M.Si**





## KATA PENGANTAR

Kabupaten Lebong Dalam Angka 2021 merupakan publikasi tahunan yang diterbitkan oleh BPS Kabupaten Lebong. Publikasi ini dapat terwujud berkat kerja sama dan bantuan dari berbagai pihak baik instansi pemerintah maupun swasta. Kepada semua pihak yang telah memberikan bantuan disampaikan penghargaan dan terima kasih yang sebesar-besarnya.

Disadari bahwa publikasi ini belum sepenuhnya memenuhi harapan pihak pemakai data khususnya para perencana, namun diharapkan dapat membantu melengkapi penyusunan rencana pembangunan di Kabupaten Lebong.

Untuk perbaikan publikasi ini, tanggapan dan saran yang bersifat konstruktif dari para pemakai sangat diharapkan.

Tubei, 18 Februari 2021  
Kepala BPS  
Kabupaten Lebong

**Ir. Sriwiyana Teguh Ananto**





## PREFACE

*Lebong Regency in Figures 2021 is an annual publication written by BPS Lebong Regency. This comprehensive publication has been made possible with the assistance and contribution from several governmental institutions and private organizations. To all parties who have been involved in the preparation of this publication, I would like to express my sincerest appreciation and gratitude.*

*Honestly, this publication has not perfect yet and has not filled the user's hope, especially for the planners yet, but hopely it can help to equip compilation of development planning in this new regency.*

*Comments and constructive suggestions for the improvement of this publication are always welcome.*

18, February 2020  
Chief Statistician of  
Lebong Regency

**Ir. Sriwiyana Teguh Ananto, M.Si**

## DAFTAR ISI / CONTENTS

	Halaman <i>Page</i>
Kata Pengantar/ <i>Preface</i> .....	vii
Daftar Isi/ <i>Contents</i> .....	ix
Daftar Tabel/ <i>List of Tables</i> .....	xi
Daftar Gambar/ <i>List of Figures</i> .....	xxiii
Daftar Singkatan/ <i>List of Abbreviations</i> .....	xxviii
Statistik Kunci/ <i>Key Statistics</i> .....	xxx
1. Geografi dan Iklim/ <i>Geography and Climate</i> .....	1
2. Pemerintahan/ <i>Government</i> .....	15
3. Penduduk dan Ketenagakerjaan/ <i>Population and Employment</i> .....	35
4. Sosial dan Kesejahteraan Rakyat/ <i>Social and Welfare</i> .....	49
5. Pertanian, Kehutanan, Peternakan, dan Perikanan/ <i>Agriculture, Forestry, Livestock, and Fishery</i> .....	101
6. Industri, Pertambangan, dan Energi/ <i>Industry, Mining, and Energy</i> .....	149
7. Pariwisata/ <i>Tourism</i> .....	159
8. Transportasi dan Komunikasi/ <i>Transportation and Communication</i> .....	167
9. Perbankan, Koperasi, dan Harga-harga/ <i>Banking, Cooperative, dan Prices</i> .....	179
10. Pengeluaran Penduduk/ <i>Population Expenditure</i> .....	191
11. Perdagangan/ <i>Trade</i> .....	191
12. Sistem Neraca Regional/ <i>System of Regional Accounts</i> .....	199
13. Perbandingan Antar Kabupaten/Kota/ <i>Regency/Municipal Comparison</i> .....	217



## DAFTAR TABEL/LIST OF TABLES

Halaman  
Page

<b>1.</b>	<b>GEOGRAFI DAN IKLIM/GEOGRAPHY AND CLIMATE</b>	
<b>1.1</b>	<b>KEADAAN GEOGRAFI</b>	
	<b>GEOGRAPHY CONDITION</b>	
1.1.1	Luas Daerah dan Jumlah Pulau Menurut Kecamatan di Kabupaten Lebong, 2020 <i>Total Area and Number of Islands by Subdistrict in Lebong Regency, 2020</i> .....	8
1.1.2	Tinggi Wilayah dan Jarak ke Ibukota Kabupaten/ Kota Menurut Kecamatan di Kabupaten Lebong, 2020 <i>Altitude and Distance to the Capital of Regency/Municipality by Subdistrict in Lebong Regency, 2020</i> .....	10
<b>1.2</b>	<b>KEADAAN IKLIM</b>	
	<b>CLIMATE CONDITION</b>	
1.2.1	Pengamatan Unsur Iklim Menurut Bulan di Stasiun Klimatologi Bengkulu, 2020 <i>Observation of Climate Elements By Months at Bengkulu Climatology Station, 2020</i> .....	11
<b>2.</b>	<b>PEMERINTAHAN/GOVERNMENT</b>	
<b>2.1</b>	<b>WILAYAH ADMINISTRATIF</b>	
	<b>ADMINISTRATIVE AREA</b>	
2.1.1	Jumlah Desa <sup>1</sup> /Kelurahan Menurut Kecamatan di Kabupaten Lebong, 2016–2020 <i>Number of Villages<sup>1</sup>/Kelurahan by Subdistrict in Lebong Regency, 2016–2020</i> .....	22
<b>2.2</b>	<b>DEWAN PERWAKILAN RAKYAT DAERAH</b>	
	<b>REGIONAL HOUSE OF REPRESENTATIVE</b>	
2.2.1	Jumlah Anggota Dewan Perwakilan Rakyat Daerah Menurut Partai Politik dan Jenis Kelamin di Kabupaten Lebong, 2020 <i>Number of Regional House of Representatives's Members by Political Parties and Sex in Lebong Regency 2020</i> .....	23

## **2.3 SUMBER DAYA MANUSIA**

### **HUMAN RESOURCES**

- 2.3.1 Jumlah Pegawai Negeri Sipil Menurut Jabatan dan Jenis Kelamin di Kabupaten Lebong, Desember 2019 dan Desember 2020  
*Number of Civil Servants by Occupation and Sex in Lebong Regency, December 2019 and December 2020* ..... 24
- 2.3.2 Jumlah Pegawai Negeri Sipil Menurut Tingkat Pendidikan dan Jenis Kelamin di Kabupaten Lebong, Desember 2019 dan Desember 2020  
*Number of Civil Servants by Educational Level and Sex in Lebong Regency, December 2019 and December 2020* ..... 26
- 2.3.3 Jumlah Pegawai Negeri Sipil Menurut Tingkat Kepangkatan dan Jenis Kelamin di Kabupaten Lebong, Desember 2019 dan Desember 2020  
*Number of Civil Servants by Hierarchy and Sex in Lebong Regency, December 2019 and December 2020* ..... 28

## **2.4 KEUANGAN PEMERINTAH**

### **GOVERNMENT FINANCE**

- 2.4.1 Realisasi Pendapatan Pemerintah Kabupaten Lebong Menurut Jenis Pendapatan (ribu rupiah), 2017–2020  
*Actual Lebong Regency Government Revenues by Kind of Revenues (thousand rupiahs), 2017–2020* ..... 30
- 2.4.2 Realisasi Belanja Pemerintah Kabupaten Lebong Menurut Jenis Belanja (ribu rupiah), 2017–2020  
*Actual Lebong Regency Government Expenditures by Kind of Expenditures (thousand rupiahs), 2017–2020* ..... 32

## **3. PENDUDUK DAN KETENAGAKERJAAN/**

### **POPULATION AND EMPLOYMENT**

## **3.1 PENDUDUK**

### **POPULATION**

- 3.1.1 Penduduk, Laju Pertumbuhan Penduduk per Tahun, Distribusi Persentase Penduduk, Kepadatan Penduduk, Rasio Jenis Kelamin Penduduk Menurut Kecamatan di Kabupaten Lebong, 2020  
*Population, Annual Population Growth Rate, Percentage Distribution*

	<i>of Population, Population Density, and Population Sex Ratio by Subdistrict in Lebong Regency, 2020 .....</i>	42
<b>3.2</b>	<b>KETENAGAKERJAAN</b>	
	<b>EMPLOYMENT</b>	
3.2.1	Jumlah Penduduk Berumur 15 Tahun Keatas Menurut Jenis Kegiatan Selama Seminggu yang Lalu dan Jenis Kelamin di Kabupaten Lebong, 2020 <i>Population Aged 15 Years and Over by Type of Activity During The Previous Week and Gender in Lebong Regency, 2020 .....</i>	45
3.2.2	Penduduk Berumur 15 Tahun ke Atas Menurut Pendidikan Tertinggi yang Ditamatkan dan Jenis Kegiatan Selama Seminggu yang Lalu di Kabupaten Lebong, 2020 <i>Population 15 Years of Age and Over by Educational Attainment and Type of Activity During the Previous Week in Lebong Regency, 2020.....</i>	46
3.2.3	Penduduk Berumur 15 Tahun Ke Atas yang Bekerja Selama Seminggu yang Lalu Menurut Status Pekerjaan Utama dan Jenis Kelamin di Kabupaten Lebong, 2020 <i>Population 15 Years of Age and Over who Worked During The Previous Week by Main Employment Status and Sex in Lebong Regency, 2020 .....</i>	48
<b>4.</b>	<b>SOSIAL DAN KESEJAHTERAAN RAKYAT/SOCIAL AND WELFARE</b>	
<b>4.1</b>	<b>PENDIDIKAN</b>	
	<b>EDUCATION</b>	
4.1.1	Jumlah Sekolah, Guru, dan Murid Taman Kanak-Kanak (TK) di Bawah Kementerian Pendidikan dan Kebudayaan Menurut Kecamatan di Kabupaten Lebong, 2019/2020 dan 2020/2021 <i>Number of Schools, Teachers, and Pupils in Kindergarten Under The Ministry of Education and Culture by Subdistrict in Lebong Regency, 2019/2020 and 2020/2021 .....</i>	56
4.1.2	Jumlah Sekolah, Guru, dan Murid Raudatul Athfal (RA) di Bawah Kementerian Agama Menurut Kecamatan di Kabupaten Lebong, 2018/2019 dan 2019/2020 <i>Number of Schools, Teachers, and Pupils in Raudatul Athfal (RA)</i>	

	<i>Under The Ministry of Religious Affairs by Subdistrict in Lebong Regency, 2018/2019 and 2019/2020</i> .....	59
4.1.3	Jumlah Sekolah, Guru, dan Murid Sekolah Dasar (SD) di Bawah Kementerian Pendidikan dan Kebudayaan Menurut Kecamatan di Kabupaten Lebong, 2019/2020 dan 2020/2021 <i>Number of Schools, Teachers, and Pupils in Primary Schools Under The Ministry of Education and Culture by Subdistrict in Lebong Regency, 2019/2020 dan 2020/2021</i> .....	60
4.1.4	Jumlah Sekolah, Guru, dan Murid Madrasah Ibtidaiyah (MI) di Bawah Kementerian Agama Menurut Kecamatan Menurut Kecamatan di Kabupaten Lebong, 2018/2019 dan 2019/2020 <i>Number of Schools, Teachers, and Pupils in Madrasah Ibtidaiyah (MI) Under The Ministry of Religious Affairs by Subdistrict in Lebong Regency, 2018/2019 and 2019/2020</i> .....	63
4.1.5	Jumlah Sekolah, Guru, dan Murid Sekolah Menengah Pertama (SMP) di Bawah Kementerian Pendidikan dan Kebudayaan Menurut Kecamatan di Kabupaten Lebong, 2018/2019 dan 2019/2020 <i>Number of Schools, Teachers, and Pupils in Lower Secondary Schools Under The Ministry of Education and Culture by Subdistrict in Lebong Regency, 2019/2020 and 2020/2021</i> .....	64
4.1.6	Jumlah Sekolah, Guru, dan Murid Madrasah Tsanawiyah (MTs) di Bawah Kementerian Agama Menurut Kecamatan di Kabupaten Lebong, 2018/2019 dan 2019/2020 <i>Number of Schools, Teachers, and Pupils in Madrasah Tsanawiyah (MTs) Under The Ministry of Religious Affairs by Subdistrict in Lebong Regency, 2018/2019 and 2019/2020</i> .....	67
4.1.7	Jumlah Sekolah, Guru, dan Murid Sekolah Menengah Atas (SMA) di Bawah Kementerian Pendidikan dan Kebudayaan Menurut Kecamatan di Kabupaten Lebong, 2019/2020 dan 2020/2021 <i>Number of Schools, Teachers, and Pupils in Upper Secondary Schools Under The Ministry of Education and Culture by Subdistrict in Lebong Regency, 2019/2020 and 2020/2021</i> .....	68
4.1.8	Jumlah Sekolah, Guru, dan Murid Sekolah Menengah Kejuruan (SMK) di Bawah Kementerian Pendidikan dan Kebudayaan	

	Menurut Kecamatan di Kabupaten Lebong, 2019/2020 dan 2020/2021 <i>Number of Schools, Teachers, and Pupils in Vocational High Schools Under The Ministry of Education and Culture by Subdistrict in Lebong Regency, 2019/2020 and 2020/2021</i> .....	71
4.1.9	Jumlah Sekolah, Guru, dan Murid Madrasah Aliyah (MA) di Bawah Kementerian Agama Menurut Kecamatan di Kabupaten Lebong, 2018/2019 dan 2019/2020 <i>Number of Schools, Teachers, and Pupils in Madrasah Aliyah (MA) Under the Ministry of Religious Affairs by Subdistrict in Lebong Regency, 2018/2019 and 2019/2020</i> .....	74
4.1.10	Jumlah Desa <sup>1</sup> /Kelurahan yang Memiliki Fasilitas Sekolah Menurut Kecamatan dan Tingkat Pendidikan di Kabupaten Lebong, 2018– 2020 <i>Number of Villages<sup>1</sup> Having Educational Facilities by Subdistrict and Educational Level in Lebong Regency, 2018– 2020</i> .....	77
4.1.11	Angka Partisipasi Murni (APM) dan Angka Partisipasi Kasar (APK) Menurut Jenjang Pendidikan di Kabupaten Lebong, 2019 dan 2020 <i>Net Participation Rates and Gross Participation Rates by Educational Level in Lebong Regency, 2019 nad 2020</i> .....	82
4.1.12	Persentase Penduduk Berumur 15 Tahun ke Atas yang Melek Huruf Menurut Kelompok Umur di Kabupaten Lebong, 2019 dan 2020 <i>Percentage of Literate People Aged 15 Years and Over by Age Group in Lebong Regency, 2019 and 2020</i> .....	83
<b>4.2</b>	<b>KESEHATAN</b>	
	<b>HEALTH</b>	
4.2.1	Jumlah Desa <sup>1</sup> /Kelurahan Yang Memiliki Sarana Kesehatan Menurut Kecamatan di Kabupaten Lebong, 2018–2020 <i>Number of Villages<sup>1</sup>/Kelurahan Having Health Facilities by Subdistrict in Lebong Regency, 2018–2020</i> .....	84
4.2.2	Jumlah Tenaga Kesehatan Menurut Kecamatan di Kabupaten Lebong, 2020 <i>Number of Health Human Resources by Subdistrict in Lebong Regency, 2020</i> .....	90



4.2.3	Jumlah Rumah Sakit Umum, Rumah Sakit Khusus, Puskesmas, Klinik Pratama, dan Posyandu Menurut Kecamatan di Kabupaten Lebong, 2019 dan 2020 <i>Number of General Hospital, Specialized Hospital, Public Health Center, Primary Clinic, and Integrated Health Post by Subdistrict in Lebong Regency, 2019 and 2020 .....</i>	92
<b>4.3</b>	<b>AGAMA DAN SOSIAL LAINNYA</b> <b>RELIGION AND OTHER SOCIAL AFFAIRS</b>	
4.3.1	Jumlah Penduduk Menurut Kecamatan dan Agama yang Dianut di Kabupaten Lebong, 2020 <i>Population by Subdistrict and Religion in Lebong Regency, 2020 .....</i>	95
4.3.2	Jumlah Tempat Peribadatan Menurut Kecamatan di Kabupaten Lebong, 2020 <i>Number of Places of Worship by Subdistrict in Lebong Regency, 2020 ..</i>	96
4.3.3	Jumlah Desa <sup>1</sup> /Kelurahan yang Mengalami Bencana Alam <sup>2</sup> Menurut Kecamatan di Kabupaten Lebong, 2018–2020 <i>Number of Villages<sup>1</sup>/Kelurahan that Had Natural Disaster<sup>2</sup> by Subdistrict in Lebong Regency, 2018–2020 .....</i>	97
<b>4.4</b>	<b>KEMISKINAN</b> <b>POVERTY</b>	
4.4.1	Garis Kemiskinan, Jumlah, dan Persentase Penduduk Miskin di Kabupaten Lebong, 2013–2020 <i>Poverty Line, Number, and Percentage of Poor People in Lebong Regency, 2013–2020.....</i>	100
<b>5.</b>	<b>PERTANIAN, KEHUTANAN, PETERNAKAN, DAN PERIKANAN/ AGRICULTURE, FORESTRY, LIVESTOCK, AND FISHERY</b>	
<b>5.1</b>	<b>HORTIKULTURA</b> <b>HORTICULTURE</b>	
5.1.1	Luas Panen Tanaman Sayuran Menurut Kecamatan dan Jenis Tanaman Kabupaten Lebong (ha), 2019 dan 2020 <sup>x</sup> <i>Harvested Area of Vegetables by Subdistrict and Kind of Plant in Lebong Regency (ha), 2019 and 2020<sup>x</sup>.....</i>	108
5.1.2	Produksi Tanaman Sayuran Menurut Kecamatan dan Jenis Tanaman Kabupaten Lebong (kuintal), 2019 dan 2020 <sup>x</sup>	

	Halaman Page
	<i>Production of Vegetables by Subdistrict and Kind of Plant in Lebong Regency (quintal), 2019 dan 2020<sup>x</sup> .....</i> 115
5.1.3	Luas Panen Tanaman Sayuran dan Buah-buahan Semusim Menurut Jenis Tanaman Kabupaten Lebong (ha), 2017–2020 <sup>x</sup> <i>Harvested Area of Seasonal Vegetables and Fruits by Kind of Plant in Lebong Regency (ha), 2017–2020<sup>x</sup> .....</i> 122
5.1.4	Produksi Tanaman Sayuran dan Buah-buahan Semusim Menurut Jenis Tanaman Kabupaten Lebong (kuintal), 2017–2020 <sup>x</sup> <i>Production of Seasonal Vegetables and Fruits by Kind of Plant in Lebong Regency (quintal), 2017–2020<sup>x</sup> .....</i> 123
5.1.5	Luas Panen Tanaman Biofarmaka Menurut Kecamatan dan Jenis Tanaman Kabupaten Lebong (m <sup>2</sup> ), 2019 dan 2020 <sup>x</sup> <i>Harvested Area of Medicinal Plants by Subdistrict and Kind of Plant in Lebong Regency (m<sup>2</sup>), 2019 and 2020<sup>x</sup> .....</i> 124
5.1.6	Produksi Tanaman Biofarmaka Menurut Kecamatan dan Jenis Tanaman Kabupaten Lebong (kg), 2019 and 2020 <sup>x</sup> <i>Production of Medicinal Plants by Subdistrict and Kind of Plant in Lebong Regency (kg), 2019 and 2020<sup>x</sup> .....</i> 126
5.1.7	Luas Panen Tanaman Biofarmaka Menurut Jenis Tanaman di Kabupaten Lebong (m <sup>2</sup> ), 2019–2020 <sup>x</sup> <i>Harvested Area of Medicinal Plants by Kind of Plant in Lebong Regency (m<sup>2</sup>), 2019–2020<sup>x</sup> .....</i> 128
5.1.8	Produksi Tanaman Biofarmaka Menurut Jenis Tanaman di Kabupaten Lebong (kg), 2019–2020 <sup>x</sup> <i>Production of Medicinal Plants by Kind of Plant in Lebong Regency (kg), 2019–2020<sup>x</sup> .....</i> 129
5.1.9	Luas Panen Tanaman Hias Menurut Kecamatan dan Jenis Tanamandi Kabupaten Lebong (m <sup>2</sup> ), 2019 and 2020 <sup>x</sup> <i>Harvested Area of Ornamental Plants by Subdistrict and Kind of Plant in Lebong Regency (m<sup>2</sup>), 2019 and 2020<sup>x</sup> .....</i> 130
5.1.10	Produksi Tanaman Hias Menurut Kecamatan dan Jenis Tanaman di Kabupaten Lebong (tangkai), 2019 and 2020 <sup>x</sup> <i>Production of Ornamental Plants by Subdistrict and Kind of Plant in</i>

	Halaman Page
	132
5.1.11	134
5.1.12	135
5.1.13	136
5.1.14	140
<b>5.2</b>	
5.2.1	141
5.2.2	145
<b>6.</b>	
6.1	156

6.2	Jumlah Pelanggan Listrik Menurut Kecamatan di Kabupaten Lebong, 2016–2020 <i>Number of Electricity Customers by Subdistrict in in Lebong Regency, 2016–2020</i> .....	157
6.3	Jumlah Pelanggan dan Air yang Disalurkan Menurut Kecamatan di Kabupaten Lebong, 2020 <i>Number of Customers and Distributed Water by Subdistrict in Lebong Regency, 2020</i> .....	158
<b>7.</b>	<b>PARIWISATA/TOURISM</b>	
7.1	Jumlah Rumah Hotel Menurut Kecamatan di Kabupaten Lebong, 2017–2020 <i>Number of Hotel by Subdistrict in Lebong Regency, 2017–2020</i> .....	166
<b>8.</b>	<b>TRANSPORTASI DAN KOMUNIKASI/ TRANSPORTATION AND COMMUNICATION</b>	
	<i>Length of Regency Roads by Type of Road Surface in Lebong Regency (km), 2018–2020</i> .....	172
<b>8.1</b>	<b>TRANSPORTASI TRANSPORTATION</b>	
8.1.1	Panjang Jalan <sup>1</sup> Menurut Tingkat Kewenangan Pemerintahan di Kabupaten Lebong (km), 2018–2020 <i>Length of Roads<sup>1</sup> by Level of Government Authority in Lebong Regency (km), 2018–2020</i> .....	174
8.1.2	Panjang Jalan Kabupaten Menurut Jenis Permukaan Jalan di Kabupaten Lebong (km), 2018–2020 <i>Length of Regency Roads by Type of Roads Surface in Lebong Regency (km), 2018–2020</i> .....	
8.1.3	Panjang Jalan Kabupaten Menurut Kondisi Jalan di Kabupaten Lebong (km), 2018–2020 <i>Length of Regency Roads by Condition of Roads in Lebong Regency (km), 2018–2020</i> .....	176
<b>8.2</b>	<b>KOMUNIKASI COMMUNICATION</b>	
8.2.1	Jumlah Kantor Pos Pembantu Menurut	

	Kecamatan di Kabupaten Lebong, 2017–2020 <i>Number of Post Offices Subsidiaries by Subdistrict in Lebong Regency, 2017–2020</i> .....	177
<b>9.</b>	<b>PERBANKAN, KOPERASI, DAN HARGA-HARGA/ BANKING, COOPERATIVE, AND PRICES</b>	
9.1	Jumlah Koperasi Aktif Menurut Kecamatan di Kabupaten Lebong, 2017–2020 <i>Number of Active Cooperative by Subdistrict in Lebong Regency 2017–2020</i> .....	186
9.2	Jumlah Koperasi Menurut Jenis Koperasi dan Kecamatan di Kabupaten Lebong, 2020 <i>Number of Cooperative by Kind of Cooperative and Subdistrict in Lebong Regency 2020</i> .....	187
9.3	Indeks Harga Konsumen per Bulan (2018=100) di Provinsi Bengkulu, 2018-2020 <i>Consumer Price Index per Month (2018=100) in Bengkulu Province, 2018-2020</i> .....	188
9.4	Laju Inflasi Bulanan (2018=100) di Provinsi Bengkulu, 2018-2020 <i>Monthly Inflation Rate (2018=100) in Bengkulu Province, 2018-2020...</i>	189
<b>10.</b>	<b>PENGELUARAN PENDUDUK/POPULATION EXPENDITURE</b>	
10.1	Rata-rata Pengeluaran per Kapita Sebulan Menurut Kelompok Komoditas (rupiah) di Kabupaten Lebong, 2019 dan 2020 <i>Monthly Average Expenditure per Capita by Commodity Group (rupiahs) in Lebong Regency, 2019 and 2020</i> .....	199
10.2	Persentase Pengeluaran per Kapita Sebulan Menurut Kelompok Komoditas di Kabupaten Lebong, 2019 dan 2020 <i>Percentage of Monthly Expenditure per Capita by Commodity Group in Lebong Regency, 2019 and 2020</i> .....	200
10.3	Persentase Penduduk Menurut Golongan Pengeluaran Per Kapita Sebulan di Kabupaten Lebong, 2019 dan 2020 <i>Percentage of Population by Per Capita Spending Group a Month in Lebong Regency, 2019 and 2020</i> .....	201
<b>11.</b>	<b>PERDAGANGAN/TRADE</b>	
11.1	Jumlah Sarana Perdagangan Menurut	

	Jenisnya di Kabupaten Lebong, 2017–2020 Number of Trading Facilities by Type of Facility in Lebong Regency, 2017–2020.....	209
<b>12.</b>	<b>SISTEM NERACA REGIONAL/SYSTEM OF REGIONAL ACCOUNTS</b>	
12.1.	Produk Domestik Regional Bruto Atas Dasar Harga Berlaku Menurut Lapangan Usaha di Kabupaten Lebong (miliar rupiah), 2016–2020 <i>Gross Regional Domestic Product at Current Market Prices by Industry in Lebong Regency (billion rupiahs), 2016–2020 .....</i>	218
12.2	Produk Domestik Regional Bruto Atas Dasar Harga Konstan 2010 Menurut Lapangan Usaha di Kabupaten Lebong (miliar rupiah), 2016–2020 <i>Gross Regional Domestic Product at 2010 Constant Market Prices by Industry in Lebong Regency (billion rupiahs), 2016–2020 .....</i>	220
12.3	Distribusi Persentase Produk Domestik Regional Bruto Atas Dasar Harga Berlaku Menurut Lapangan Usaha (%) di Kabupaten Lebong, 2016–2020 <i>Percentage Distribution of Gross Regional Domestic Product at Current Market Prices by Industry (%) in Lebong Regency, 2016–2020 .</i>	222
12.4	Laju Pertumbuhan Produk Domestik Regional Bruto Atas Dasar Harga Konstan 2010 Menurut Lapangan Usaha di Kabupaten Lebong (persen), 2016–2020 <i>Growth Rate of Gross Regional Domestic Product at 2010 Constant Market Prices by Industry in Lebong Regency (percent), 2016–2020 .....</i>	224
12.5	Produk Domestik Regional Bruto Atas Dasar Harga Berlaku Menurut Jenis Pengeluaran di Kabupaten Lebong (miliar rupiah), 2015–2019 <i>Gross Regional Domestic Product at Current Market Prices by Type of Expenditure in Lebong Regency (billion rupiahs), 2015–2019.....</i>	226
12.6	Produk Domestik Regional Bruto Atas Dasar Harga Konstan 2010 Menurut Jenis Pengeluaran di Kabupaten Lebong (miliar rupiah), 2015–2019 <i>Gross Regional Domestic Product at 2010 Constant Market Prices by Type of Expenditure in Lebong Regency (billion rupiahs), 2015–2019....</i>	227

<b>13.</b>	<b>PERBANDINGAN ANTAR KABUPATEN/ KOTA/ REGENCY/MUNICIPAL COMPARISON</b>	
13.1	Jumlah Penduduk Menurut Kabupaten/ Kota di Provinsi Bengkulu (ribu), 2016–2020 <sup>1</sup> <i>Population by Regency/Municipality in Bengkulu Province (thousand), 2016–2020<sup>1</sup></i> .....	235
13.2	Laju Pertumbuhan Produk Domestik Regional Bruto Atas Dasar Harga Konstan 2010 Menurut Kabupaten/ Kota di Provinsi Bengkulu (persen), 2016–2020 <i>Rate of Growth of Gross Regional Domestic Products at Constant 2010 Prices by Regency/Municipality in Bengkulu Province (percent), 2016–2020</i> .....	236
13.3	Jumlah Penduduk Miskin Menurut Kabupaten/ Kota di Provinsi Bengkulu (ribu), 2016–2020 <i>Number of Poor Population by Regency/Municipality in Bengkulu Province (thousand), 2016–2020</i> .....	237
13.4	Indeks Pembangunan Manusia Menurut Kabupaten/Kota di Provinsi Bengkulu, 2016–2020 <i>Human Development Index by Regency/Municipality in Bengkulu Province, 2016–2020</i> .....	238

## DAFTAR GAMBAR/LIST OF FIGURES

		Halaman Page
1.1	Luas Daerah menurut Kecamatan (%), 2020 <i>Area of Subdistrict (%), 2020</i> .....	6
1.2	Jarak Kecamatan ke Ibukota Kabupaten (Km), 2020 <i>Distance to the Capital of Regency, 2020</i> .....	7
2.1	Persentase Anggota Dewan Perwakilan Rakyat Daerah Menurut Jenis Kelamin di Kabupaten Lebong, 2020 <i>Percentage of Members of the Regional People's Representative Council According to the Gender in Lebong Regency, 2020</i> .....	20
2.2	Realisasi Pendapatan Pemerintah Kabupaten Lebong Menurut Jenis Pendapatan (ribu rupiah), 2017–2020* <i>Actual Lebong Regency Government Revenues by Kind of Revenues (thousand rupiahs), 2017–2020*</i> .....	21
3.1	Persentase Pengangguran dan Bekerja di Kabupaten Lebong, 2020 <i>Percentage of Unemployed and Employed in Lebong Regency, 2020</i> .....	40
3.2	Persentase Laki-laki dan Perempuan di Kabupaten Lebong, 2020 <i>Percentage of men and women in Lebong Regency, 2020</i> .....	41
4.1	Persentase Penduduk Miskin di Kabupaten Lebong, 2013–2020 <i>Percentage of Poor People in Lebong Regency, 2013–2020</i> .....	54
4.2	Angka Partisipasi Murni (APM) dan Angka Partisipasi Kasar (APK) Menurut Jenjang Pendidikan di Kabupaten Lebong, 2020 <i>Net Participation Rates and Gross Participation Rates by Educational Level in Lebong Regency, 2020</i> .....	55
5.1	Persentase Produksi Perkebunan di Kabupaten Lebong (ton), 2020 <i>Percentage of Estate Production in Lebong Regency (ton), 2020</i> .....	106
5.2	Luas Panen dan Produksi Cabai di Kabupaten Lebong (ha), 2019 dan 2020 <sup>x</sup> <i>Harvested Area and Chili Production in Lebong Regency (ha), 2019 and 2020<sup>x</sup></i> .....	107



6.1	Jumlah Pelanggan Air Menurut Kecamatan di Kabupaten Lebong, 2020 <i>Number of Water Customers by subdistricts in Lebong Regency, 2020</i> .....	154
6.2	Jumlah Pelanggan Listrik Menurut Kecamatan di Kabupaten Lebong, 2020 <i>Number of Electricity Customers by Subdistrict in Lebong Regency, 2020</i> .....	155
7.1	Jumlah Hotel di Kabupaten Lebong, 2017-2020 <i>Number of Hotels in Lebong Regency, 2017-2020</i> .....	165
8.1	Panjang Jalan Kabupaten Menurut Jenis Permukaan Jalan di Kabupaten Lebong (km), 2018–2020 <i>Length of Regency Roads by Type of Road Surface in Lebong Regency (km), 2018–2020</i> .....	172
8.2	Panjang Jalan Kabupaten Menurut Kondisi Jalan di Kabupaten Lebong (km), 2018–2020 <i>Length of Regency Roads by Condition of Roads in Lebong Regency (km), 2018–2020</i> .....	173
9.1	Jumlah Koperasi Aktif di Kabupaten Lebong, 2017–2020 <i>Number of Active Cooperative in Lebong Regency 2017-2020</i> .....	184
9.2	Persentase Koperasi Menurut Jenis Koperasi di Kabupaten Lebong, 2020 <i>Percentage of Cooperative by Kind of Cooperative in Lebong Regency 2020</i> .....	185
10.1	Persentase Rata-rata Pengeluaran per Kapita Sebulan di Kabupaten Lebong, 2020 <i>Percentage of Monthly Average Expenditure per Capita in Lebong Regency, 2020</i> .....	198
10.2	Persentase Penduduk Menurut Golongan Pengeluaran Per Kapita Sebulan di Kabupaten Lebong, 2020 <i>Percentage of Population by Per Capita Spending Group a Month in Lebong Regency, 2020</i> .....	199
11.1	Jumlah Pasar di Kabupaten Lebong, 2017–2020 <i>Number of Market in Lebong Regency, 2017–2020</i> .....	208

12.1	Produk Domestik Regional Bruto Atas Dasar Harga Berlaku Menurut Lapangan Usaha di Kabupaten Lebong (miliar rupiah), 2016–2020 <i>Gross Regional Domestic Product at Current Market Prices by Industry in Lebong Regency (billion rupiahs), 2016–2020</i> .....	216
12.2	Produk Domestik Regional Bruto Atas Dasar Harga Berlaku Menurut Jenis Pengeluaran di Kabupaten Lebong (miliar rupiah), 2015–2019 <i>Gross Regional Domestic Product at Current Market Prices by Type of Expenditure in Lebong Regency (billion rupiahs), 2015–2019</i> .....	217

<https://lebongkab.bps.go.id>

## PENJELASAN UMUM/EXPLANATORY NOTES

Tanda-tanda, satuan-satuan, dan lain-lainnya yang digunakan dalam publikasi ini adalah sebagai berikut:

*Symbols, measurement units, and acronyms which are used in this publication, are as follows:*

### 1. TANDA-TANDA/SYMBOLS

Data tidak tersedia/Data not available .....	: ...
Tidak ada atau nol /Null or zero .....	: -
Data dapat diabaikan/Data negligible .....	: 0
Tanda decimal/Decimal point .....	: ,
Data tidak dapat ditampilkan/Not applicable .....	: NA
Angka estimasi/Estimated figures .....	: e
Angka diperbaiki/Revised figures .....	: r
Angka sementara/Preliminary figures .....	: X
Angka sangat sementara/Very preliminary figures .....	: XX
Angka sangat sangat sementara/Very very preliminary figures .....	: XXX

### 2. SATUAN/UNITS

barel/barrel .....	: 158,99 liter/litres = 1/6,2898 m <sup>3</sup>
hektar (ha)/hectare (ha) .....	: 10 000 m <sup>2</sup>
kilometer (km)/kilometres (km) .....	: 1 000 meter/meters (m)
knot/knot .....	: 1,8523 km/jam (km/hour)
kuintal/quintal .....	: 100 kg
KWh .....	: 1 000 Watt hour
MWh .....	: 1 000 KWh
liter (untuk beras)/litre (for rice) .....	: 0,80 kg
MMSCF .....	: 1/35,3 m <sup>3</sup>
metrik ton (m.ton)/metric ton (m. ton) .....	: 0,98421 long ton = 1 000 kg
ons/ounce .....	: 28,31 gram/grams
ton .....	: 1 000 kg

Satuan lain: buah, dus, butir, helai/lembar, kaleng, batang, pulsa, ton kilometer (ton-km), jam, menit, persen (%).

*Other units: unit, pack, pieces, sheet, tin, pulse, ton-kilometres(ton-km), hour, minute, percent (%).*

Perbedaan angka di belakang koma disebabkan oleh pembulatan angka.  
*The difference in decimal numbers is caused by rounding.*



## DAFTAR SINGKATAN/ LIST OF ABBREVIATIONS

SI	: Stasiun Iklim
SIMPK	: Stasiun Meteorologi Pertanian Khusus
t.t	: Tempat tidur
BCG	: Bacillus Calmette Guerin
DPT	: Difteri, Pertusis, Tetanus
TT	: Tetanus Toxoid
IOI	: Industri Obat Tradisional/ <i>Traditional Medicine Industry</i>
IKOT	: Industri Kecil Obat Tradisional/ <i>Traditional Medicine Small</i>
Alkes	: Alat kesehatan/ <i>Health Kits</i>
PKRT	: Perbekalan Kesehatan Rumah tangga/ <i>Household Health Logistics</i>
Kompl	: Komplemen/ <i>Complement</i>
IRTP	: Industri Pangan Produksi Rumah Tangga/ <i>Foods Home Industry</i>
PBF	: Pedagang Besar Farmasi/ <i>Pharmacy Whole-seller</i>
GFK	: Gudang Farmasi Kab/Kota/Regency/ <i>Municipality Pharmacy Warehouse</i>
RB	: Rumah Bersalin/ <i>Delivery House</i>
Pustu	: Puskesmas pembantu/ <i>Auxiliary Public Health Center</i>
BP	: Balai Pengobatan/ <i>Polyclinic</i>
TPS	: Tempat Pembuangan Sementara / <i>landfill</i>
Jamkesmas	: Jaminan kesehatan masyarakat miskin/ <i>Poor public health insurance</i>
PJKMU	: Program Jaminan Kesehatan Masyarakat Umum
SIUP	: Surat Ijin Usaha Perdagangan/ <i>Trading Permission Letter</i>
TDP	: Tanda Daftar Perusahaan/ <i>Company Registration Identity</i>
API	: Angka Pengenal Importir/ <i>Importer's Identity Number</i>
SUPAS	: Survei Penduduk Antar Sensus/ <i>Intercensal Population Survey</i>



## Statistik Kunci, 2018–2020 Key Statistics, 2018–2020

Rincian/Description	Satuan/Unit	2018	2019	2020
(1)	(2)	(3)	(4)	(5)
<b>SOSIAL/SOCIAL</b>				
Penduduk <sup>1</sup> /Population <sup>1</sup>	juta/million	0,109	0,110	0,106
Laju Pertumbuhan Penduduk <sup>1</sup> /Population Growth <sup>1</sup>	%	...	1,81	...
Angka Harapan Hidup <sup>1-e</sup> /Life Expectancy Rate <sup>1</sup>	tahun/years	...	...	...
Angka Melek Huruf Usia 15+/Literacy Rate Aged 15+	%	...	93,44	92,67
Tingkat Partisipasi Angkatan Kerja -TPAK <sup>2,3</sup> Labour Force Participation Rate-LFPR <sup>2,3</sup>	%	93,66	...	...
Tingkat Pengangguran Terbuka-TPT <sup>2</sup> Unemployment Rate-UR <sup>2</sup>	%	6,03	3,87	2,56
Penduduk Miskin <sup>4</sup> /Poor People <sup>4</sup>	juta/million	0,389	0,404	0,424
Persentase Penduduk Miskin <sup>4</sup> Percentage of Poor People <sup>4</sup>	%	11,59	11,77	11,85
Indeks Pembangunan Manusia-IPM <sup>5</sup> Human Development Index <sup>5</sup>	–	66,28	66,84	67,01
<b>EKONOMI/ECONOMIC</b>				
Produk Domestik Regional Bruto (PDRB) Harga Berlaku <sup>6</sup> Gross Regional Domestic Bruto (GRDP) at Current Price <sup>6</sup>	triliun rupiah trillion rupiahs	3,092	3,346 <sup>x</sup>	3,400 <sup>xx</sup>
Laju Pertumbuhan Ekonomi <sup>8</sup> /Economic Growth <sup>7</sup>	%	5,01	4,97 <sup>x</sup>	0,10 <sup>xx</sup>
PDRB Per Kapita Harga Berlaku <sup>6,8</sup> Per Capita of GRDP at Current Price <sup>6,8</sup>	juta rupiah million rupiahs	...	...	...

Catatan/Notes: <sup>1</sup> Hasil proyeksi penduduk Indonesia 2010–2035 (pertengahan tahun/Juni) /The result of Indonesia population prjection 2010–2035 (mid year/June)

<sup>2</sup> Kondisi Agustus/Condition at August

<sup>3</sup> Menggunakan penimbang hasil proyeksi penduduk tahun 2010–2035/Weighted by the 2010–2035 population projection

<sup>4</sup> Kondisi Maret/Condition at March

<sup>5</sup> Sejak tahun 2010, IPM dihitung dengan metode baru. Komponen IPM metode baru adalah angka harapan hidup saat lahir, harapan lama sekolah, rata-rata lama sekolah, dan pengeluaran per kapita/Since 2010, HDI was calculated using new method. New HDI component are life expectancy at birth, expected years of schooling, means years of schooling, and expenditure per capita

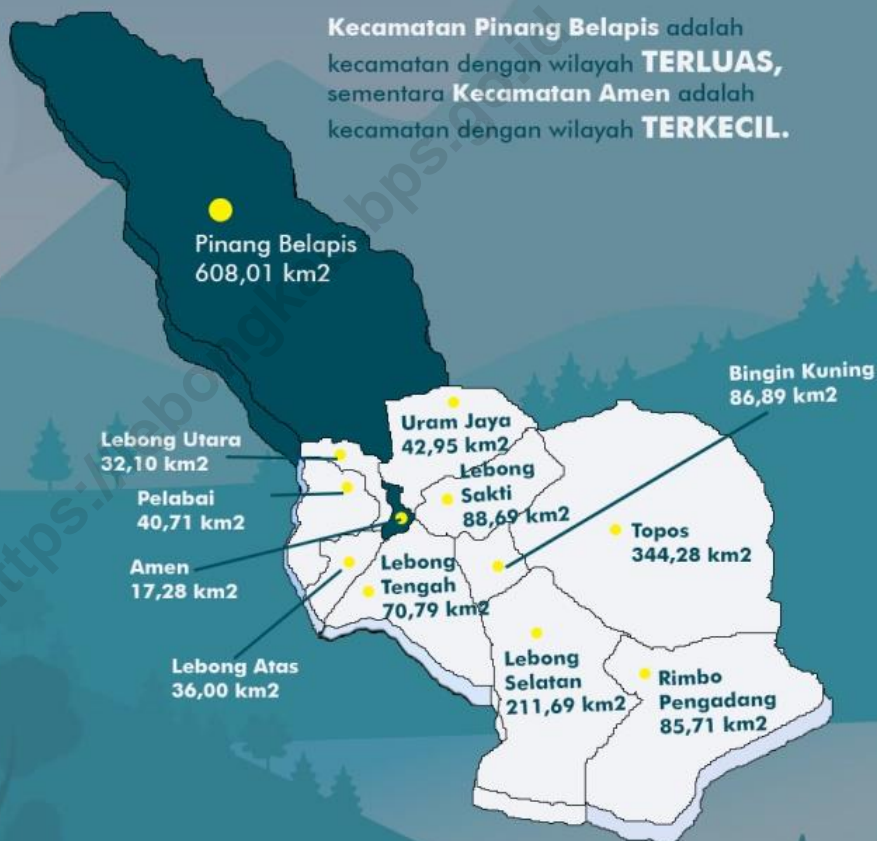
<sup>6</sup> Mulai tahun 2010 mengadopsi System of National Account 2008 (SNA 2008)/Since 2010 is in line with System of National Account 2008 (SNA 2008)

<sup>7</sup> Menggunakan tahun dasar 2010 (2010=100)/Using 2010 base year (2010=100)

<sup>8</sup> Menggunakan proyeksi penduduk berdasarkan hasil SP2010/Using population projection based on SP2010

## Peta Kabupaten Lebong

Kecamatan Pinang Belapis adalah kecamatan dengan wilayah **TERLUAS**, sementara Kecamatan Amen adalah kecamatan dengan wilayah **TERKECIL**.







**PENJELASAN TEKNIS**

1. Secara astronomis, Kabupaten Lebong terletak antara 02 65' -03 6' Lintang Selatan dan antara 101'–102' Bujur Timur.
2. Berdasarkan posisi geografisnya, Kabupaten Lebong memiliki batas-batas: Utara – Provinsi Jambi; Selatan – Kabupaten Rejang Lebong; Barat – Kabupaten Bengkulu Utara, dan Timur Sumatera Selatan.
3. Badan Pusat Statistik (BPS) telah melakukan pendataan Potensi Desa (Podes) sejak tahun 1980. Sejak saat itu, Podes dilaksanakan secara rutin sebanyak 3 kali dalam kurun waktu sepuluh tahun untuk mendukung kegiatan Sensus Penduduk, Sensus Pertanian, ataupun Sensus Ekonomi. Dengan demikian, fakta penting terkait ketersediaan infrastruktur dan potensi yang dimiliki oleh setiap wilayah dapat dipantau perkembangannya secara berkala dan terus menerus.
4. Sejak tahun 2008, pendataan Podes mengalami perubahan dengan adanya penambahan kuesioner suplemen kecamatan dan kabupaten/kota. Penambahan kuesioner tersebut bertujuan untuk meningkatkan manfaat data Podes bagi para konsumen data dan pemerintah daerah dalam perencanaan pembangunan wilayah.

**TECHNICAL NOTES**

1. *Astronomical, Indonesia is located between 02 65' - 03 6' South latitude, and between 101' and 102' East.*
2. *In terms of geographic position, Lebong Regency has boundaries as follows: North – Jambi Province; South – Rejang Lebong Regency; West – Bengkulu Utara Regency, and East – Sumatera Selatan*
3. *BPS-Statistics Indonesia has already recorded village potential (Podes) since 1980. Since then, Podes regularly implemented 3 (three) times within ten years to support the activities of the Population Census, Agriculture Census, or Economic Census. Thus, important facts related to the availability of infrastructure and the potential possessed by each region can be monitored regularly and continually.*
4. *Since 2008, Podes has been changed especially in providing additional information from subdistrict and regency/municipality, using separate questionnaires. The goal of these changes is to provide more benefits for data users and local government in regional development planning.*



**ULASAN**

Kabupaten Lebong adalah salah satu Kabupaten di Provinsi Bengkulu dengan Ibukota Kabupaten Lebong adalah Tubei, berjarak sekitar 120 km dari ibukota Provinsi Bengkulu yaitu Kota Bengkulu.

Luas wilayah Kabupaten Lebong kurang lebih 1.665,28 km<sup>2</sup> dan termasuk kabupaten terluas ketiga setelah kabupaten Bengkulu Utara (4.424,60 km<sup>2</sup>) dan Kabupaten Mukomuko (4.036,70 km<sup>2</sup>). Luas tersebut terbagi menjadi 12 kecamatan, dengan topografi hamparan yang bervariasi, mulai dari lembah, bukit dan pegunungan. Kecamatan di Kabupaten Lebong yang memiliki wilayah terluas adalah kecamatan Pinang Belapis (608,01 km<sup>2</sup> atau 36,51 persen) sedangkan Kecamatan dengan luas paling kecil adalah Kecamatan Amen (17,28 km<sup>2</sup> atau 1,04 persen), sedangkan sisanya tersebar pada 10 (sepuluh) kecamatan lainnya. Luas wilayah tersebut berdasarkan hasil analisis spasial tata guna tanah yang dilaksanakan oleh Badan Pertanahan Nasional/ Kantor Pertanahan Kabupaten Lebong tahun 2017.

Topografi Kabupaten Lebong yang didominasi oleh wilayah perbukitan yang berada pada ketinggian 500-1.000 meter di atas permukaan laut (mdpl). Dengan suhu yang rata-rata tiap bulannya 28,66°C.

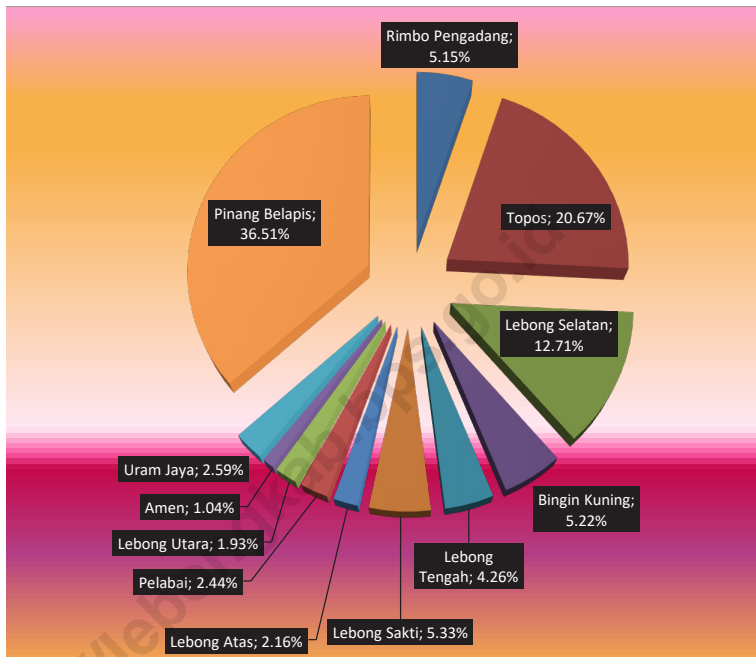
**DESCRIPTION**

*Lebong Regency is one of the regencies in Bengkulu Province with the capital of Lebong Regency is Tubei, located about 120 km from the capital of Bengkulu Province, Bengkulu City.*

*The area of Lebong Regency is approximately 1,665.28 km<sup>2</sup> and includes the third largest regency after North Bengkulu Regency (4,424.60 km<sup>2</sup>) and Mukomuko Regency (4,036.70 km<sup>2</sup>). The area is divided into 12 subdistricts, with varied stretch topography, ranging from valleys, hills and mountains. Subdistricts in Lebong Regency which have the largest area are Pinang Belapis sub-districts (608.01 km<sup>2</sup> or 36.51 percent) while the District with the smallest area is Amen District (17.28 km<sup>2</sup> or 1.04 percent), while the rest is spread over 10 ( ten) other districts. The area is based on the results of spatial land use analysis conducted by the National Land Agency / Land Office of Lebong Regency in 2017.*


*Lebong Regency topography is dominated by hilly areas which are at an altitude of 500-1,000 meters above sea level (masl). With temperatures averaging 28.66°C each month*

**Gambar 1.1** Luas Daerah menurut Kecamatan (%), 2020  
**Figures 1.1** Area of Subdistrict (%), 2020



Sumber/Source : Berdasarkan Peraturan Menteri Dalam Negeri No. 66 Tahun 2011 tanggal 28 Desember 2011  
Based on Minister Of Home Affairs Regulation No 66/2011, December 28, 2011

**Gambar 1.2** Jarak Kecamatan ke Ibukota Kabupaten (Km), 2020  
**Figures** *Distance to the Capital of Regency, 2020*



Sumber/Source: Dinas PUPR dan Perhubungan Kabupaten Lebong/Regional Office of Public Wor and Spatial Planning of Lebong Regency

## 1.1 KEADAAN GEOGRAFI GEOGRAPHY CONDITION

**Tabel** 1.1.1 **Luas Daerah dan Jumlah Pulau Menurut Kecamatan di Kabupaten Lebong, 2020**  
**Table** 1.1.1 **Total Area and Number of Islands by Subdistrict in Lebong Regency, 2020**

Kecamatan <i>Subdistrict</i>	Ibukota Kecamatan <i>Capital of Subdistrict</i>	Luas <i>Total Area</i> (km <sup>2</sup> /sq.km)
(1)	(2)	(3)
Rimbo Pengadang	Rimbo Pengadang	85,71
Topos	Topos	344,28
Lebong Selatan	Tes	211,69
Bingin Kuning	Bungin	86,89
Lebong Tengah	Embong Panjang	70,79
Lebong Sakti	Ujung Tanjung	88,69
Lebong Atas	Tabeak Blau	36,00
Pelabai	Tanjung Agung	40,71
Lebong Utara	Muara Aman	32,10
Amen	Amen	17,28
Uram Jaya	Tangua	42,95
Pinang Belapis	Ketenong 1	608,01
<b>Lebong</b>	<b>Tubei</b>	<b>1 665,28</b>

Sumber/Source: BPN Kabupaten Lebong/BPN Lebong Regency

Lanjutan Tabel/*Continued Table 1.1.1*

<b>Kecamatan Subdistrict</b>	<b>Persentase terhadap Luas Kabupaten Percentage to Regency Area</b>	<b>Jumlah Pulau Number of Islands</b>
(1)	(4)	(5)
Rimbo Pengadang	5,15	0
Topos	20,67	0
Lebong Selatan	12,71	0
Bingin Kuning	5,22	0
Lebong Tengah	4,26	0
Lebong Sakti	5,33	0
Lebong Atas	2,16	0
Pelabai	2,44	0
Lebong Utara	1,93	0
Amen	1,04	0
Uram Jaya	2,59	0
Pinang Belapis	36,51	0
<b>Lebong</b>	<b>100</b>	<b>0</b>

Sumber/Source: BPN Kabupaten Lebong/BPN Lebong Regency



**Tabel**  
**Table** 1.1.2

**Tinggi Wilayah dan Jarak ke Ibukota Kabupaten/Kota Menurut Kecamatan di Kabupaten Lebong, 2020**  
**Altitude and Distance to the Capital of Regency/ Municipality by Subdistrict in Lebong Regency, 2020**

Kecamatan Subdistrict	Tinggi Wilayah (mdpl) Altitude (m a.s.l) <sup>1</sup>	Jarak ke Ibukota Kabupaten Distance to the Capital of Regency <sup>2</sup>
(1)	(2)	(3)
Rimbo Pengadang	860	49,7
Topos	...	60,5
Lebong Selatan	600	25,7
Bingin Kuning	394	21,9
Lebong Tengah	363	11,8
Lebong Sakti	391	16,9
Lebong Atas	644	3,4
Pelabai	559	6,4
Lebong Utara	...	8
Amen	343	10
Uram Jaya	367	12,5
Pinang Belapis	659	24,5
<b>Lebong</b>		

Sumber/Source: <sup>1</sup>Survei Potensi Desa 2018/ *Village Potential Survey, 2018*

<sup>2</sup>Dinas PUPR dan Perhubungan Kabupaten Lebong/*Regional Office of Public Wor and Spatial Planning of Lebong Regency*

## 1.2 KEADAAN IKLIM CLIMATE CONDITION

**Tabel 1.2.1** Pengamatan Unsur Iklim Menurut Bulan di Stasiun Klimatologi Bengkulu, 2020  
*Observation of Climate Elements By Months at Bengkulu Climatology Station, 2020*

Bulan Month	Suhu/Temperature (°C)			Kelembaban/Humidity (%)		
	Minimum	Rata-rata Average	Maksimum Maximum	Minimum	Rata-rata Average	Maksimum Maximum
(1)	(2)	(3)	(4)	(5)	(6)	(7)
Januari/January	22,50	29,00	33,30	60,00	78,20	98,00
Februari/February	22,80	29,68	35,40	46,00	74,85	100,00
Maret/March	23,20	29,32	33,80	55,00	77,18	100,00
April/April	23,40	29,31	34,20	60,00	79,07	100,00
Mei/May	23,80	29,53	34,40	50,00	77,37	98,00
Juni/June	23,00	29,08	34,40	52,00	77,05	99,00
Juli/July	23,40	29,32	34,30	46,00	74,99	96,00
Agustus/August	21,50	29,37	33,20	46,00	73,40	97,00
September/September	22,60	28,54	33,10	58,00	77,56	98,00
Oktober/October	22,50	28,38	32,60	62,00	78,09	97,00
November/November	22,90	28,34	34,20	54,00	79,63	98,00
Desember/December	22,80	27,67	31,70	61,00	79,85	99,00

Sumber/Source: Badan Meteorologi, Klimatologi, dan Geofisika Stasiun Klimatologi (BMKG) Bengkulu/ *Meteorology, Climatology, and Geophysics Agency Bengkulu Climatology Station*

Lanjutan Tabel/*Continued Table 1.2.1*

Bulan Month	Kecepatan Angin (m/det) Wind Velocity (m/sec)			Tekanan Udara/Atmospheric Pressure (mb)		
	Minimum	Rata-rata Average	Maksimum Maximum	Minimum	Rata-rata Average	Maksimum Maximum
(1)	(8)	(9)	(10)	(11)	(12)	(13)
Januari/January	CALM	2,44	5,66	1 003,70	1 008,42	1 014,00
Februari/February	CALM	2,60	5,66	1 004,00	1 008,72	1 013,60
Maret/March	CALM	2,70	10,29	1 003,60	1 008,27	1 012,50
April/April	CALM	2,46	5,66	1 004,30	1 008,39	1 013,20
Mei/May	CALM	2,55	10,29	1 001,20	1 007,53	1 011,70
Juni/June	CALM	2,39	6,17	1 003,60	1 007,85	1 012,10
Juli/July	CALM	2,83	6,17	1 002,80	1 007,03	1 011,10
Agustus/August	CALM	2,81	7,20	1 003,40	1 007,57	1 011,30
September/September	CALM	3,12	7,72	1 003,20	1 008,20	1 012,90
Oktober/October	CALM	2,37	5,14	1 004,50	1 008,23	1 012,20
November/November	CALM	2,42	7,72	1 003,50	1 008,25	1 012,80
Desember/December	CALM	2,48	7,72	1 003,90	1 008,03	1 011,80

Sumber/Source: Badan Meteorologi, Klimatologi, dan Geofisika Stasiun Klimatologi (BMKG) Bengkulu/ *Meteorology, Climatology, and Geophysics Agency Bengkulu Climatology Station*

Lanjutan Tabel/*Continued Table 1.2.1*

<b>Bulan Month</b>	<b>Jumlah Curah Hujan Number of Precipitation (mm)</b>	<b>Jumlah Hari Hujan (hari) Number of Rainy Days (day)</b>	<b>Penyinaran Matahari Duration of Sunshine (%)</b>
(1)	(14)	(15)	(16)
Januari/ <i>January</i>	406,70	22	73,63
Februari/ <i>February</i>	245,30	16	86,85
Maret/ <i>March</i>	429,40	22	76,94
April/ <i>April</i>	582,90	23	86,08
Mei/ <i>May</i>	221,10	16	74,48
Juni/ <i>June</i>	223,90	19	90,17
Juli/ <i>July</i>	90,90	14	92,54
Agustus/ <i>August</i>	136,40	11	98,59
September/ <i>September</i>	314,00	17	79,00
Oktober/ <i>October</i>	461,70	25	59,84
November/ <i>November</i>	605,20	26	66,92
Desember/ <i>December</i>	555,00	25	61,49

Sumber/*Source*: Badan Metereologi, Klimatologi, dan Geofisika Stasiun Klimatologi (BMKG) Bengkulu/ *Meteorology, Climatology, and Geophysics Agency Bengkulu Climatology Station*



DPRD

**Jumlah Anggota Dewan Perwakilan  
Rakyat Daerah Menurut Jenis Kelamin  
di Kabupaten Lebong Tahun 2020**

**Laki-laki:  
22 Orang**

**Perempuan:  
3 Orang**





**PENJELASAN TEKNIS**

1. Anggota Dewan Perwakilan Rakyat Daerah (DPRD) dipilih melalui pemilihan umum (pemilu) dan dilantik dalam masa jabatan lima tahun.
2. Susunan pemerintahan Kabupaten Lebong periode 2014–2020 terdiri dari bupati, wakil bupati, DPRD, sekretaris daerah, kantor, pelaksana teknis negara dan dinas-dinas.
3. Realisasi Penerimaan dan Pengeluaran Pemerintah Kabupaten adalah realisasi/perhitungan APBD Kabupaten pada tiap tahun anggaran.
4. Pendapatan Asli Daerah (PAD) adalah pendapatan yang diperoleh daerah yang dipungut berdasarkan peraturan daerah sesuai dengan peraturan perundang-undangan, guna keperluan daerah yang bersangkutan dalam membiayai kegiatannya.
5. Dana Perimbangan adalah dana yang bersumber dari pendapatan APBN yang dialokasikan kepada Daerah untuk mendanai kebutuhan daerah dalam rangka pelaksanaan desentralisasi.
6. Lain-lain Pendapatan yang Sah adalah pendapatan lainnya dari pemerintah pusat dan atau dari instansi pusat, serta dari daerah lainnya.

**TECHNICAL NOTES**

1. *Regional House of Representatives (DPRD) members are elected through a general election and appointed for a five-years membership.*
2. *The government structure of the Lebong Regency period 2014–2020 consists of regent, vice regent, regional house of representatives, the regional secretariat, offices, technical implementation of state, and agencies.*
3. *Actual Revenue and Expenditure of Regency Government is the realization regency budget calculations for every fiscal year.*
4. *Original Local Government Revenue is revenue that withheld based on local regulations in accordance with the legislation, for the purposes of financing their activities.*
5. *Balanced Budget is the fund coming from the state budget that allocated to regions to fund their needs in the context of decentralization.*
6. *Other Legal Revenue is other income that coming from the central government and or from the central agencies, as well as from other local government.*





**ULASAN****DESCRIPTION**

Kabupaten Lebong sampai dengan tahun 2020 dari 12 (dua belas) kecamatan. Sementara desa berjumlah 93 dan kelurahan berjumlah 11.

Pada tahun 2020 anggota legislatif di Kabupaten Lebong mengalami kenaikan dari tahun sebelumnya, anggota legislatif saat ini berjumlah 25 orang dari 10 partai politik. Komposisi anggota legislatif didominasi laki-laki sebanyak 21 orang, dan perempuan hanya 4 orang.

Untuk Aparatur Sipil Negara (ASN) dikelompokkan dalam tiga kelompok, yaitu Sekretariat Daerah, Dinas-dinas, dan Badan/Inspektorat/Kantor/Unit Organisasi. Ketiga kelompok ini bekerja di lingkungan Pemerintah Daerah (Pemda) Kabupaten Lebong. Pada 2020 jumlah PNS di lingkungan Pemda Kabupaten Lebong terjadi penurunan hingga sejumlah 2.510 orang yang terdiri dari 1.177 pegawai laki-laki dan 1.333 pegawai perempuan.

Untuk pendapatan dan realisasi belanja pemerintah Kabupaten Lebong (angka sementara), di tahun 2020 mengalami penurunan dari tahun sebelumnya. Pendapatan pemerintah menurun sebesar 18,3 persen dari tahun sebelumnya, sedangkan untuk realisasi belanja pemerintah juga mengalami penurunan, yaitu sebesar 20,2 persen. Total untuk belanja pemerintah lebih kecil dari pendapatan pemerintah itu sendiri.

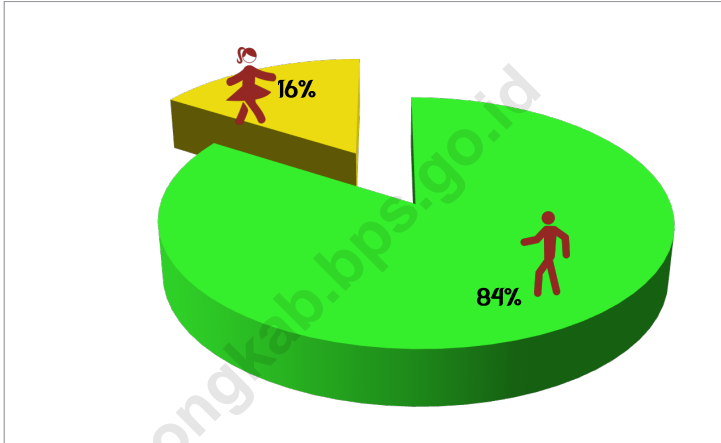
*Lebong Regency until 2020 consists of 12 (twelve) districts. While villages number 93 and kelurahan number 11.*

*In 2020 legislative members in Lebong Regency had increased from the previous year, currently there are 25 legislators from 10 political parties. The composition of legislative members is dominated by 21 men, and only 4 women.*

*For the State Civil Apparatus (ASN) are grouped into three groups, namely the Regional Secretariat, Agencies and the Agency / Inspectorate / Office / Organizational Unit. These three groups work within the Lebong Regency Local Government. In 2020, the number of Civil Cervant in the Lebong Regency Government decreased to 2,510 people consisting of 1,177 male employees and 1,333 female employees.*

*For revenue and expenditure realization in the Lebong Regency government (preliminary figures), in 2020 an decrease from the previous year. Government revenue decreased to 18,3 percent from the previous year, while for the realization of government spending also decreased to 20,2 percent. The total for government spending is smaller than the government revenue itself*

**Gambar 2.1** **Persentase Anggota Dewan Perwakilan Rakyat Daerah Menurut Jenis Kelamin di Kabupaten Lebong, 2020**  
**Figures 2.1** **Percentage of Members of the Regional People's Representative Council According to the Gender in Lebong Regency, 2020**



Sumber/Source: Dewan Perwakilan Rakyat Daerah Kabupaten Lebong/Member of Regional People Representative Council According in Lebong Regency, 2020

**Gambar**  
**Figures** 2.2

**Realisasi Pendapatan Pemerintah Kabupaten Lebong Menurut Jenis Pendapatan (ribu rupiah), 2017–2020\***  
**Actual Lebong Regency Government Revenues by Kind of Revenues (thousand rupiahs), 2017–2020\***



Sumber/Source: Badan Keuangan Daerah Kabupaten Lebong/Regional Financial Services of Lebong Regency

## 2.1 WILAYAH ADMINISTRATIF ADMINISTRATIVE AREA

**Tabel** 2.1.1 **Jumlah Desa<sup>1</sup>/Kelurahan Menurut Kecamatan di Kabupaten Lebong, 2016–2020**  
**Table** 2.1.1 **Number of Villages<sup>1</sup>/Kelurahan by Subdistrict in Lebong Regency, 2016–2020**

Kecamatan Subdistrict	2016	2017	2018	2019	2020
(1)	(2)	(3)	(4)	(5)	(6)
Rimbo Pengadang	6	6	6	6	6
Topos	8	8	8	8	8
Lebong Selatan	10	10	10	10	10
Bingin Kuning	9	9	9	9	9
Lebong Tengah	11	11	11	11	11
Lebong Sakti	9	9	9	9	9
Lebong Atas	6	6	6	6	6
Pelabai	8	8	8	8	8
Lebong Utara	12	12	12	12	12
Amen	10	10	10	10	10
Uram Jaya	7	7	7	7	7
Pinang Belapis	8	8	8	8	8
<b>Lebong</b>	<b>104</b>	<b>104</b>	<b>104</b>	<b>104</b>	<b>104</b>

Catatan/Note: <sup>1</sup>Termasuk Unit Permukiman Transmigrasi (UPT)/Include Transmigration Settlement Unit

\*Data Total Termasuk Kecamatan Padang Bano/Data Include Padang Bano Subdistrict

Sumber/Source: Peraturan Kepala Badan Pusat Statistik Nomor 1 Tahun 2020 Tanggal 5 Februari 2020 tentang Perubahan Atas Peraturan Kepala Badan Pusat Statistik Nomor 3 Tahun 2019 tentang Kode dan Nama Wilayah Kerja Statistik Tahun 2019/Chief Statistician Regulation Number 1/2020, February 5 2020, as a revision of Chief Statistician Regulation Number 3 of 2019 on Code and Name of Regional Level of Data Collection.

## 2.2 DEWAN PERWAKILAN RAKYAT DAERAH REGIONAL HOUSE OF REPRESENTATIVE

**Tabel 2.2.1** Jumlah Anggota Dewan Perwakilan Rakyat Daerah Menurut Partai Politik dan Jenis Kelamin di Kabupaten Lebong, 2020  
*Number of Regional House of Representatives's Members by Political Parties and Sex in Lebong Regency 2020*

Partai Politik <i>Political Parties</i>	Laki-laki <i>Male</i>	Perempuan <i>Female</i>	Jumlah <i>Total</i>
(1)	(2)	(3)	(4)
PAN	3	1	4
NASDEM	3	1	4
PKB	2	1	3
GERINDRA	2	0	2
PDIP	1	1	2
GOLKAR	2	0	2
PERINDO	3	0	3
HANURA	1	0	1
DEMOKRAT	3	0	3
PBB	1	0	1
<b>Lebong</b>	<b>21</b>	<b>3</b>	<b>25</b>

Sumber/Source: Dewan Perwakilan Rakyat Daerah Kabupaten Lebong/*Member of Regional People Representative Council According in Lebong Regency, 2019*

## 2.3 SUMBER DAYA MANUSIA HUMAN RESOURCES

**Tabel 2.3.1** Jumlah Pegawai Negeri Sipil Menurut Jabatan dan Jenis Kelamin di Kabupaten Lebong, Desember 2019 dan Desember 2020  
*Number of Civil Servants by Occupation and Sex in Lebong Regency, December 2019 dan December 2020*

Jabatan <i>Occupation</i>	2019		Jumlah <i>Total</i>
	Laki-laki <i>Male</i>	Perempuan <i>Female</i>	
(1)	(2)	(3)	(4)
Fungsional Tertentu <i>Specific Functional</i>	542	975	1 517
Fungsional Umum <i>Staf General Functional</i>	328	133	461
<b>Struktural/Structural</b>	<b>368</b>	<b>219</b>	<b>587</b>
Eselon V/5th Echelon	1	5	6
Eselon IV/4th Echelon	251	180	431
Eselon III/3rd Echelon	97	30	127
Eselon II/2nd Echelon	19	4	23
Eselon I/1st Echelon	0	0	0
<b>Jumlah/Total</b>	<b>1 238</b>	<b>1 327</b>	<b>2 565</b>

Lanjutan Tabel/*Continued Table 2.3.1*

Jabatan <i>Occupation</i>	2020		Jumlah <i>Total</i>
	Laki-laki <i>Male</i>	Perempuan <i>Female</i>	
(1)	(5)	(6)	(7)
Fungsional Tertentu <i>Specific Functional</i>	498	969	1467
Fungsional Umum <i>Staf General Functional</i>	316	134	450
<b>Struktural/Structural</b>			
Eselon V/5th Echelon	-	5	5
Eselon IV/4th Echelon	253	185	438
Eselon III/3rd Echelon	92	36	128
Eselon II/2nd Echelon	18	4	22
Eselon I/1st Echelon	-	-	-
<b>Jumlah/Total</b>	<b>1 177</b>	<b>1 333</b>	<b>2 510</b>

Sumber/*Source*: Badan Kepegawaian dan Pengembangan Sumber Daya Manusia (BKPSDM) Kabupaten Lebong  
/Regional Agency for Employee Affairs and Development of Human Resources of Lebong Regency



**Tabel**  
**Table** 2.3.2

**Jumlah Pegawai Negeri Sipil Menurut Tingkat Pendidikan dan Jenis Kelamin di Kabupaten Lebong, Desember 2019 dan Desember 2020**  
**Number of Civil Servants by Educational Level and Sex in Lebong Regency, December 2019 and December 2020**

Tingkat Pendidikan <i>Educational Level</i>	2019		
	Laki-laki <i>Male</i>	Perempuan <i>Female</i>	Jumlah <i>Total</i>
(1)	(2)	(3)	(4)
Sampai dengan SD <i>Up to Primary School</i>	11	1	12
SMP/Sederajat <i>General Vocational Junior High School</i>	19	2	21
SMA/Sederajat <i>General/Vocational Senior High School</i>	247	127	374
Diploma I, II/Akta I, II <i>Diploma I, II/Akta I, II</i>	119	170	289
Diploma III/Akta III/Sarjana Muda <i>Diploma III/Akta III/Bachelor</i>	83	247	330
Tingkat Sarjana/Doktor/Ph.D <i>University Graduates</i>	759	780	1539
<b>Jumlah/Total</b>	<b>1 238</b>	<b>1 327</b>	<b>2 565</b>

Lanjutan Tabel/*Continued Table 2.3.2*

Tingkat Pendidikan <i>Educational Level</i>	2020		
	Laki-laki <i>Male</i>	Perempuan <i>Female</i>	Jumlah <i>Total</i>
(1)	(2)	(3)	(4)
Sampai dengan SD <i>Up to Primary School</i>	9	1	10
SMP/Sederajat <i>General Vocational Junior High School</i>	17	2	19
SMA/Sederajat <i>General/Vocational Senior High School</i>	227	121	348
Diploma I, II/Akta I, II <i>Diploma I, II/Akta I, II</i>	99	151	250
Diploma III/Akta III/Sarjana Muda <i>Diploma III/Akta III/Bachelor</i>	82	250	332
Tingkat Sarjana/Doktor/Ph.D <i>University Graduates</i>	743	808	1 551
<b>Jumlah/Total</b>	<b>1 177</b>	<b>1 333</b>	<b>2 510</b>

Sumber/Source: Badan Kepegawaian dan Pengembangan Sumber Daya Manusia (BKPSDM) Kabupaten Lebong  
*Regional Agency for Employee Affairs and Development of Human Resources of Lebong Regency*

**Tabel**  
**Table 2.3.3**

**Jumlah Pegawai Negeri Sipil Menurut Tingkat  
Kepangkatan dan Jenis Kelamin di Kabupaten Lebong,  
Desember 2019 dan Desember 2020**  
*Number of Civil Servants by Hierarchy and Sex in Lebong  
Regency, December 2019 and December 2020*

Pangkat/Golongan/Ruang Hierarchy	2019		
	Laki-laki Male	Perempuan Female	Jumlah Total
(1)	(2)	(3)	(4)
1. I/A (Juru Muda)	2	0	2
2. I/B (Juru Muda Tingkat I)	3	1	4
3. I/C (Juru)	3	1	4
4. I/D (Juru Tingkat I)	4	0	4
<b>Golongan I/Range I</b>	<b>12</b>	<b>2</b>	<b>14</b>
5. II/A (Pengatur Muda)	21	11	32
6. II/B (Pengatur Muda Tingkat I)	72	41	113
7. II/C (Pengatur)	69	84	153
8. II/D (Pengatur Tingkat I)	66	63	129
<b>Golongan II/Range II</b>	<b>228</b>	<b>199</b>	<b>427</b>
9. III/A (Penata Muda)	203	262	465
10. III/B (Penata Muda Tingkat I)	219	310	529
11. III/C (Penata)	171	200	371
12. III/D (Penata Tingkat I)	160	121	281
<b>Golongan III/Range III</b>	<b>753</b>	<b>893</b>	<b>1 646</b>
13. IV/A (Pembina)	186	205	391
14. IV/B (Pembina Tingkat I)	46	27	73
15. IV/C (Pembina Utama Muda)	13	1	14
16. IV/D (Pembina Utama Madya)	0	0	0
17. IV/E (Pembina Utama)	0	0	0
<b>Golongan IV/Range IV</b>	<b>245</b>	<b>233</b>	<b>478</b>
<b>Jumlah/Total</b>	<b>1 238</b>	<b>1 327</b>	<b>2 565</b>

Lanjutan Tabel/*Continued Table 2.3.3*

Pangkat/Golongan/Ruang Hierarchy	2020		
	Laki-laki Male	Perempuan Female	Jumlah Total
	(1)	(5)	(6)
1. I/A (Juru Muda)	1	-	1
2. I/B (Juru Muda Tingkat I)	4	1	5
3. I/C (Juru)	2	1	3
4. I/D (Juru Tingkat I)	3	-	3
<b>Golongan I/Range I</b>			
5. II/A (Pengatur Muda)	17	1	18
6. II/B (Pengatur Muda Tingkat I)	56	20	76
7. II/C (Pengatur)	59	82	141
8. II/D (Pengatur Tingkat I)	71	69	140
<b>Golongan II/Range II</b>			
9. III/A (Penata Muda)	160	213	373
10. III/B (Penata Muda Tingkat I)	177	291	468
11. III/C (Penata)	192	222	414
12. III/D (Penata Tingkat I)	198	185	383
<b>Golongan III/Range III</b>			
13. IV/A (Pembina)	155	160	315
14. IV/B (Pembina Tingkat I)	68	86	154
15. IV/C (Pembina Utama Muda)	13	2	15
16. IV/D (Pembina Utama Madya)	1	-	1
17. IV/E (Pembina Utama)	-	-	-
<b>Golongan IV/Range IV</b>			
<b>Jumlah/Total</b>	<b>1 177</b>	<b>1 333</b>	<b>2 510</b>

Sumber/*Source*: Badan Kepegawaian dan Pengembangan Sumber Daya Manusia (BKPSDM) Kabupaten Lebong  
/Regional Agency for Employee Affairs and Development of Human Resources of Lebong Regency

## 2.4 KEUANGAN PEMERINTAH GOVERNMENT FINANCE

**Tabel 2.4.1** Realisasi Pendapatan Pemerintah Kabupaten Lebong Menurut Jenis Pendapatan (ribu rupiah), 2017–2020  
**Table 2.4.1** Actual Lebong Regency Government Revenues by Kind of Revenues (thousand rupiahs), 2017–2020

Jenis Pendapatan/Kind of Revenues	2017	2018
(1)	(2)	(3)
<b>1. Pendapatan Asli Daerah (PAD)/Regional Revenue</b>	<b>19 882 768,46</b>	<b>35 309 104,73</b>
1.1 Pajak Daerah/Regional Tax	5 688 618,43	6 411 374,68
1.2 Retribusi Daerah/Regional Retribution	571 872,77	569 409,872
1.3 Hasil Perusahaan Milik Daerah dan Pengelolaan Kekayaan Daerah yang Dipisahkan/Regional-Owned Company Revenue and Separated Management of Regional Wealth	3 441 084 ,81	2 618 895,91
1.4 Lain-lain PAD yang Sah/Other Regional Revenue	10 181 192,46	25 709 424 ,27
<b>2. Dana Perimbangan/Balance Funds</b>	<b>527 121 099,55</b>	<b>516 194 706,18</b>
2.1 Bagi Hasil Pajak/Tax Sharing Revenue	9 092 860,31	9 194 706,18
2.2 Bagi Hasil Bukan Pajak/Sumber Daya Alam/Non-Tax Sharing Revenue/Natural Resources	4 754 800,29	7 420 752,13
2.3 Dana Alokasi Umum/General Allocation Fund	450 048 287,00	405 048 287,00
2.4 Dana Alokasi Khusus/Special Allocation Fund	108 225 151,96	94 531 184 ,10
<b>3. Lain-lain Pendapatan yang Sah/Other Revenue</b>	<b>97 058 314,92</b>	<b>113 717 640,62</b>
3.1 Pendapatan Hibah/Grant	...	...
3.2 Dana Darurat/Emergency Fund	...	...
3.3 Dana Bagi Hasil Pajak dari Provinsi dan Pemerintah Daerah Lainnya/Tax Sharing Revenue from Provincial and Other Regional Governments	17 801 689,67	19 229 888,22
3.4 Dana Penyesuaian dan Otonomi Daerah/Regional Adjustment and Autonomy Fund	72 563 476,00	94 487 752,40
3.5 Bantuan Keuangan dari Provinsi atau Pemerintah Daerah Lainnya/Financial Assistance from Provincial or Other Regional Governments	...	...
3.6 Lainnya/Others	6 693 149,25	...
<b>Jumlah/Total</b>	<b>644 062 182,93</b>	<b>665 221 679,75</b>

Lanjutan Tabel/Continued Table 2.4.1

Jenis Pendapatan/Kind of Revenues	2019	2020*
(1)	(4)	(5)
<b>1. Pendapatan Asli Daerah (PAD)/Regional Revenue</b>	<b>26 217 410,22</b>	<b>21 460 484,53</b>
1.1 Pajak Daerah/Regional Tax	5 753 820,31	4 981 114,00
1.2 Retribusi Daerah/Regional Retribution	459 195,54	4 977 621,50
1.3 Hasil Perusahaan Milik Daerah dan Pengelolaan Kekayaan Daerah yang Dipisahkan/Regional-Owned Company Revenue and Separated Management of Regional Wealth	1 684 767,75	1 910 399,18
1.4 Lain-lain PAD yang Sah/Other Regional Revenue	18 319 626,62	9 591 349,85
<b>2. Dana Perimbangan/Balance Funds</b>	<b>552 195 531,30</b>	<b>517 563 002,00</b>
2.1 Bagi Hasil Pajak/Tax Sharing Revenue	6 671 285,00	
2.2 Bagi Hasil Bukan Pajak/Sumber Daya Alam/Non-Tax Sharing Revenue/Natural Resources	9 309 836,43	13 804 924,00
2.3 Dana Alokasi Umum/General Allocation Fund	417 398 620,00	377 678 126,00
2.4 Dana Alokasi Khusus/Special Allocation Fund	118 815 789,86	126 079 952,00
<b>3. Lain-lain Pendapatan yang Sah/Other Revenue</b>	<b>119 067 895,31</b>	<b>31 115 335,78</b>
3.1 Pendapatan Hibah/Grant	26 566 607,12	-
3.2 Dana Darurat/Emergency Fund	-	-
3.3 Dana Bagi Hasil Pajak dari Provinsi dan Pemerintah Daerah Lainnya/Tax Sharing Revenue from Provincial and Other Regional Governments	13 929 984,19	9 699 539,78
3.4 Dana Penyesuaian dan Otonomi Daerah/Regional Adjustment and Autonomy Fund	78 571 304,00	21 415 796,00
3.5 Bantuan Keuangan dari Provinsi atau Pemerintah Daerah Lainnya/Financial Assistance from Provincial or Other Regional Governments	-	-
3.6 Lainnya/Others	-	-
<b>Jumlah/Total</b>	<b>697 480 836,83</b>	<b>570 138 822,31</b>

Sumber/Source: Badan Keuangan Daerah Kabupaten Lebong/Regional Financial Services of Lebong Regency

**Tabel**  
**Table 2.4.2****Realisasi Belanja Pemerintah Kabupaten Lebong Menurut Jenis Belanja (ribu rupiah), 2017–2020**  
**Actual Lebong Regency Government Expenditures by Kind of Expenditures (thousand rupiahs), 2017–2020**

Jenis Pendapatan Kind of Revenues	2017	2018
(1)	(2)	(3)
<b>1. Belanja Tidak Langsung/Indirect Expenditures</b>	<b>319 186 681,52</b>	<b>335 712 317,32</b>
1.1 Belanja Pegawai/Personnel Expenditures	198 919 218,62	214 823 026,62
1.2 Belanja Bunga/Interest Expenditures	-	-
1.3 Belanja Subsidi/Subsidies Expenditures	-	-
1.4 Belanja Hibah/Grant Expenditures	4 839 002,40	8 672 001,00
1.5 Belanja Bantuan Sosial/Social Aid Expenditures	778 500,00	1 060 000,00
1.6 Belanja Bagi Hasil/Sharing Fund Expenditure	-	-
1.7 Belanja Bantuan Keuangan/Financial Aids Expenditures	114 649 960,500	111 157 289,70
1.8 Belanja Tidak Terduga/Unpredicted Expenditures	-	-
<b>2. Belanja Langsung/Direct Expenditures</b>	<b>333 789 690,15</b>	<b>336 989 873,78</b>
2.1 Belanja Pegawai/Personnel Expenditures	37 082 595,86	51 220 899,47
2.2 Belanja Barang dan Jasa/Goods and Services Expenditures	115 948 433,62	144 646 052,99
2.3 Belanja Modal/Capital Expenditure	180 758 660,64	141 122 921,33
<b>Jumlah/Total</b>	<b>652 976 371,67</b>	<b>672 702 191,10</b>

Lanjutan Tabel/*Continued Table 2.4.2*

Jenis Pendapatan <i>Kind of Revenues</i>	2019	2020*
(1)	(4)	(5)
<b>1. Belanja Tidak Langsung/<i>Indirect Expenditures</i></b>	<b>354 247 134,98</b>	<b>279 865 921,00</b>
1.1 Belanja Pegawai/ <i>Personnel Expenditures</i>	225 961 401,84	203 864 294,00
1.2 Belanja Bunga/ <i>Interest Expenditures</i>	-	-
1.3 Belanja Subsidi/ <i>Subsidies Expenditures</i>	-	-
1.4 Belanja Hibah/ <i>Grant Expenditures</i>	5 169 200,00	34 091 955,00
1.5 Belanja Bantuan Sosial/ <i>Social Aid Expenditures</i>	1 050 000,00	1 675 000,00
1.6 Belanja Bagi Hasil/ <i>Sharing Fund Expenditure</i>	-	-
1.7 Belanja Bantuan Keuangan/ <i>Financial Aids Expenditures</i>	121 238 592,14	40 234 672,00
1.8 Belanja Tidak Terduga/ <i>Unpredicted Expenditures</i>	-	-
<b>2. Belanja Langsung/<i>Direct Expenditures</i></b>	<b>343 994 222,58</b>	<b>277 515 617,00</b>
2.1 Belanja Pegawai/ <i>Personnel Expenditures</i>	5 150 824 000,00	44 921 340,00
2.2 Belanja Barang dan Jasa/ <i>Goods and Services Expenditures</i>	145 870 290,33	110 377 003,00
2.3 Belanja Modal/ <i>Capital Expenditure</i>	146 615 691,56	122 217 273,00
<b>Jumlah/<i>Total</i></b>	<b>698 241 357,56</b>	<b>557 381 538,00</b>

Sumber/*Source*: Badan Keuangan Daerah Kabupaten Lebong/*Regional Financial Services of Lebong Regency*





**BAB**  
*Chapter*

# 03

**KEPENDUDUKAN  
DAN  
KETENAGAKERJAAN**  
*Population and Employment*

49%

Perempuan

51%

Laki-laki

Jumlah Penduduk  
di Kabupaten Lebong  
Tahun 2020 adalah  
sebesar 106.293 Jiwa



**PENJELASAN TEKNIS****TECHNICAL NOTES**

1. Sumber utama data kependudukan adalah sensus penduduk yang dilaksanakan setiap sepuluh tahun sekali. Sensus penduduk telah dilaksanakan sebanyak enam kali sejak Indonesia merdeka, yaitu tahun 1961, 1971, 1980, 1990, 2000, dan 2010. Di dalam sensus penduduk, pencacahan dilakukan terhadap seluruh penduduk yang berdomisili di wilayah teritorial Indonesia termasuk warga negara asing kecuali anggota korps diplomatik negara sahabat beserta keluarganya. Metode pengumpulan data dalam sensus dilakukan dengan wawancara antara petugas sensus dengan responden dan juga melalui e-sensus. Pencatatan penduduk menggunakan konsep usual residence, yaitu konsep di mana penduduk biasa bertempat tinggal. Bagi penduduk yang bertempat tinggal tetap dicacah di mana mereka biasa tinggal, sedangkan untuk penduduk yang tidak bertempat tinggal tetap dicacah di tempat di mana mereka ditemukan petugas sensus pada malam 'Hari Sensus'. Termasuk penduduk yang tidak bertempat tinggal tetap adalah tuna wisma, awak kapal berbendera Indonesia, penghuni perahu/rumah apung, masyarakat terpencil/terasing, dan pengungsi. Bagi mereka

1. *The main source of demographic data is population census, which is conducted every ten years. Population Census has been conducted six times since Indonesia's independence: 1961, 1971, 1980, 1990, 2000, and 2010. The population census enumerates all residents who domicile in the entire territory of Indonesia including foreign citizens except the diplomatic corps members and their families. The method of data collection in a population census involves interviewing respondents and conducting e-census. Enumeration of the population uses the concept of "usual residence", which is the concept of "places where people usually live". De jure was applied to the permanent residents, while de facto was applied to non-permanent residents. The permanent residents were enumerated in place where they normally live, the non-permanent residents were enumerated where they were found by the enumerators, on the night of 'Census Date'. The non permanent residents include homeless people, ship crew, boat people, remote area community, and internally displaced persons. Those who had permanent residence and had been travelling away from their home for six months or more were not enumerated in their permanent*

yang mempunyai tempat tinggal tetap dan sedang bepergian ke luar wilayah lebih dari enam bulan, tidak dicacah di tempat tinggalnya, tetapi dicacah di tempat tujuannya. Untuk tahun yang tidak dilaksanakan sensus penduduk, data kependudukan diperoleh dari hasil proyeksi penduduk. Proyeksi penduduk merupakan suatu perhitungan ilmiah yang didasarkan pada asumsi dari komponen-komponen perubahan penduduk, yaitu kelahiran, kematian, dan migrasi. Proyeksi penduduk Indonesia 2015–2025 menggunakan data dasar penduduk hasil SUPAS 2015.

2. Penduduk Kabupaten Lebong adalah semua orang yang berdomisili di wilayah teritorial Indonesia selama 6 bulan atau lebih dan atau mereka yang berdomisili kurang dari 6 bulan tetapi bertujuan menetap.
3. Laju pertumbuhan penduduk adalah angka yang menunjukkan persentase penambahan penduduk dalam jangka waktu tertentu.
4. Kepadatan penduduk adalah rasio banyaknya penduduk per kilometer persegi.

*place, but in the place where they were during the census. For the periods where the population census is not conducted, population projection is done to estimate population during those years. The population projection is an estimate based on the demographic components, such as birth, death, and migration. Indonesia's 2015–2025 population projection used the 2015 Intercensal Population Survey as the base population.*

2. *The population of Lebong Regency are all residents of the entire territory of Indonesia who have stayed for six months or longer, and those who intended to stay more than six months even though their length of stay is less than six months.*
3. *The growth rate of population is the number that show percentage of population growth within a specified period.*
4. *Population density is ratio of population per square kilometer.*

**ULASAN**

Penduduk Kabupaten Lebong pada tahun 2020 mencapai 110.100 jiwa, sedangkan pada tahun 2019 mencapai 108.943 jiwa. Rasio jenis kelamin penduduk Kabupaten Lebong pada tahun 2020 sebesar 103. Hal ini menunjukkan bahwa setiap 100 penduduk perempuan terdapat 103 penduduk laki-laki.

Angkatan kerja adalah penduduk yang berumur 15 tahun ke atas yang bekerja, sementara tidak bekerja atau sedang mencari pekerjaan. Penduduk kurang dari 15 tahun meski telah bekerja guna memenuhi kebutuhan hidupnya tidak termasuk dalam angkatan kerja. Angkatan kerja sebagai bagian dari aspek demografi memiliki kecenderungan meningkat atau menurun sesuai perubahan yang dialami oleh penduduk. Hal ini dikarenakan faktor alamiah, yakni kelahiran, kematian, dan pergeseran jumlah penduduk.

Angka pengangguran didefinisikan sebagai penduduk usia kerja yang mencari pekerjaan, mempersiapkan usaha, merasa tidak mungkin mendapat pekerjaan namun belum mulai bekerja. Jumlah angkatan kerja di Kabupaten Lebong tahun 2020 sebanyak 65.400 orang sedangkan tingkat pengangguran sebesar 3,92 persen.

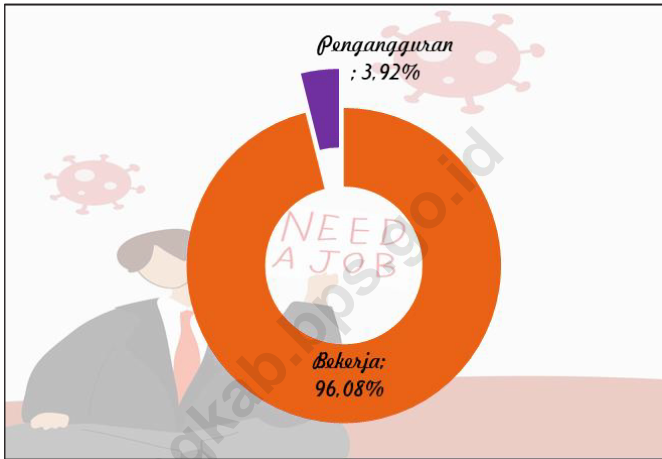
**DESCRIPTION**

*The population of Lebong Regency in 2020 reached 110.100 people, while in 2019 it reached 108.943 people. The sex ratio of the population of Lebong Regency in 2020 is 103. This shows that for every 100 female residents there are 103 male residents.*

*The labor force is a population aged 15 years and over who work, while not working or looking for work. People less than 15 years old even though they have worked to meet their daily needs are not included in the workforce. The labor force as part of the demographic aspect has a tendency to increase or decrease according to changes experienced by the population. This is due to natural factors, namely birth, death, and population shifts.*

*The unemployment rate is defined as working age population who are looking for work, preparing a business, feel it is impossible to get a job but have not started working. The total workforce in Lebong Regency in 2020 was 65.400 people while the unemployment rate was 3,92 percent.*


**Gambar 3.1** **Persentase Pengangguran dan Bekerja di Kabupaten Lebong, 2020**  
**Figures 3.1** **Percentage of Unemployed and Employed in Lebong Regency, 2020**



Sumber/Source: BPS, Survei Angkatan Kerja Nasional (Sakernas) Agustus/BPS-Statistics Indonesia, August National Labor Force Survey

**Gambar** 3.2  
**Figures**

**Pesentase Laki-laki dan Perempuan di Kabupaten  
Lebong, 2020**  
*Percentage of men and women in Lebong Regency, 2020*



Sumber/Source: BPS, Data dari Hasil Proyeksi Penduduk Indonesia 2015–2025/ Data from the result of Indonesia Population Projection 2015–2025



### 3.1 PENDUDUK POPULATION

**Tabel 3.1.1 Penduduk, Laju Pertumbuhan Penduduk per Tahun, Distribusi Persentase Penduduk, Kepadatan Penduduk, Rasio Jenis Kelamin Penduduk Menurut Kecamatan di Kabupaten Lebong, 2020**  
*Population, Annual Population Growth Rate, Percentage Distribution of Population, Population Density, and Population Sex Ratio by Subdistrict in Lebong Regency, 2020*

Kecamatan Subdistrict	Penduduk (ribu) Population (thousand)	Laju Pertumbuhan Penduduk per Tahun 2019–2020 Annual Population Growth Rate (%) 2019–2020
(1)	(2)	(3)
Rimbo Pengadang	4 651	...
Topos	6 435	...
Lebong Selatan	15 066	...
Bingin Kuning	10 598	...
Lebong Tengah	11 014	...
Lebong Sakti	9 197	...
Lebong Atas	5 839	...
Pelabai	7 521	...
Lebong Utara	16 574	...
Amen	8 386	...
Uram Jaya	5 438	...
Pinang Belapis	5 574	...
<b>Lebong</b>	<b>106 293</b>	<b>...</b>
Hasil Registrasi/Registration Result	<b>108 028</b>	<b>...</b>

Lanjutan Tabel/*Continued Table* 3.1.1

Kecamatan <i>Subdistrict</i>	Persentase Penduduk <i>Percentage of Total Population</i>	Kepadatan Penduduk per km <sup>2</sup> <i>Population Density per sq.km</i>
(1)	(2)	(3)
Rimbo Pengadang	4,38	54
Topos	6,05	19
Lebong Selatan	14,17	71
Bingin Kuning	9,97	122
Lebong Tengah	10,36	156
Lebong Sakti	8,65	104
Lebong Atas	5,49	162
Pelabai	7,08	185
Lebong Utara	15,59	516
Amen	7,89	485
Uram Jaya	5,12	127
Pinang Belapis	5,24	9
<b>Lebong</b>	<b>100</b>	<b>64</b>
Hasil Registrasi/ <i>Registration Result</i>	<b>100</b>	<b>65</b>

Lanjutan Tabel/Continued Table 3.1.1

Kecamatan Subdistrict	Rasio Jenis Kelamin Population Sex Ratio
(1)	(11)
Rimbo Pengadang	103
Topos	104
Lebong Selatan	106
Bingin Kuning	105
Lebong Tengah	106
Lebong Sakti	100
Lebong Atas	110
Pelabai	107
Lebong Utara	103
Amen	102
Uram Jaya	102
Pinang Belapis	110
<b>Lebong</b>	<b>105</b>

Sumber/Source: Data dari Hasil Proyeksi Penduduk Indonesia 2015–2025 (Pertengahan tahun/Juni)/Data from the result of Indonesia Population Projection 2015–2025 (mid year/June)

### 3.2 KETENAGAKERJAAN EMPLOYMENT

**Tabel 3.2.1** Jumlah Penduduk Berumur 15 Tahun Keatas Menurut Jenis Kegiatan Selama Seminggu yang Lalu dan Jenis Kelamin di Kabupaten Lebong, 2020  
*Population Aged 15 Years and Over by Type of Activity During The Previous Week and Gender in Lebong Regency, 2020*

Kegiatan Utama <i>Main Activity</i>	Jenis Kelamin/Gender		
	Laki-Laki <i>Male</i>	Perempuan <i>Female</i>	Jumlah <i>Total</i>
(1)	(2)	(3)	(4)
<b>Angkatan Kerja</b> <i>Economically Active</i>	<b>39 209</b>	<b>26 191</b>	<b>65 400</b>
Bekerja/ <i>Working</i>	37 622	25 214	62 836
Pengangguran Terbuka <i>Unemployment</i>	1 587	977	2 564
<b>Bukan Angkatan Kerja</b> <i>Economically Inactive</i>	<b>5 670</b>	<b>16 859</b>	<b>22 529</b>
Sekolah/ <i>Attending School</i>	1 684	2 099	3 783
Mengurus Rumah Tangga <i>Housekeeping</i>	1 554	13 349	14 903
Lainnya/ <i>Others</i>	2 432	1 411	3 843
<b>Jumlah/Total</b>	<b>44 879</b>	<b>43 050</b>	<b>87 929</b>

Sumber/Source: BPS, Survei Angkatan Kerja Nasional (Sakernas) Agustus/BPS-Statistics Indonesia, August National Labor Force Survey

**Tabel**  
**Table** 3.2.2

**Penduduk Berumur 15 Tahun ke Atas Menurut Pendidikan Tertinggi yang Ditamatkan dan Jenis Kegiatan Selama Seminggu yang Lalu di Kabupaten Lebong, 2020**  
*Population 15 Years of Age and Over by Educational Attainment and Type of Activity During the Previous Week in Lebong Regency, 2020*

Pendidikan Tertinggi yang Ditamatkan <sup>1</sup> <i>Educational Attainment<sup>1</sup></i>	Angkatan Kerja/Economically Active			Persentase Bekerja terhadap Angkatan Kerja <i>Percentage of Working to Economically Active</i>
	Bekerja <i>Working</i>	Pengangguran <sup>2</sup> <i>Unemployment<sup>2</sup></i>	Jumlah Angkatan Kerja <i>Total of Economically Active</i>	
(1)	(2)	(3)	(4)	(5)
0	28 166	989	29 155	96,61
1	9 572	572	10 144	94,36
2	19 255	941	20 196	95,34
3	5 843	62	5 905	98,95
<b>Jumlah/Total</b>	<b>62 836</b>	<b>2 564</b>	<b>65 400</b>	<b>96,08</b>

Lanjutan Tabel/*Continued Table* 3.2.2

Pendidikan Tertinggi yang Ditamatkan <sup>1</sup> <i>Educational Attainment<sup>1</sup></i>	Bukan Angkatan Kerja <i>Not Economically Active</i>	Jumlah Total	Persentase Angkatan Kerja terhadap Penduduk Usia Kerja <i>Percentage of Economically Active to Working Age Population</i>
(1)	(6)	(7)	(8)
0	10 156	39 311	74,16
1	6 125	16 269	62,35
2	5 511	25 707	78,56
3	737	6 642	88,90
<b>Jumlah/Total</b>	<b>22 529</b>	<b>87 929</b>	<b>74,38</b>

- Catatan/Note:
- <sup>1</sup> 0. ≤ Sekolah Dasar (SD)/≤ *Primary School*
  - 1. Sekolah Menengah Pertama/*Junior High School*
  - 2. Sekolah Menengah Atas/*Senior High School*
  - 3. Perguruan Tinggi/*Collage*
  - <sup>2</sup> 1. Mencari pekerjaan/*Looking for work*
  - 2. Mempersiapkan usaha/*Establishing a new business/firm*
  - 3. Merasa tidak mungkin mendapat pekerjaan/*Hopeless of job*
  - 4. Sudah punya pekerjaan tetapi belum mulai bekerja/*Have a job in future start*

Sumber/Source: BPS, Survei Angkatan Kerja Nasional (Sakernas) Agustus/BPS-Statistics Indonesia, August National Labor Force Survey

**Tabel**  
**Table** 3.2.3

**Penduduk Berumur 15 Tahun Ke Atas yang Bekerja Selama Seminggu yang Lalu Menurut Status Pekerjaan Utama dan Jenis Kelamin di Kabupaten Lebong, 2020**  
*Population 15 Years of Age and Over who Worked During The Previous Week by Main Employment Status and Sex in Lebong Regency, 2020*

<b>Status Pekerjaan Utama</b> <i>Main Employment Status</i>	<b>Laki-Laki</b> <i>Male</i>	<b>Perempuan</b> <i>Female</i>	<b>Jumlah</b> <i>Total</i>
(1)	(2)	(3)	(4)
Berusaha sendiri <i>Own account worker</i>	11 764	4 821	16 585
Berusaha dibantu buruh tidak tetap/buruh tidak dibayar <i>Employer assisted by temporary worker/unpaid worker</i>	12 595	4 397	16 992
Berusaha dibantu buruh tetap/buruh dibayar <i>Employer assisted by permanent worker/paid worker</i>	427	0	427
Buruh/Karyawan/Pegawai/ <i>Employee</i>	5 406	4 636	10 042
Pekerja bebas <i>Casual worker</i>	5 313	1 784	7 097
Pekerja keluarga/tak dibayar <i>Family worker/unpaid worker</i>	2 117	9 576	11 693
<b>Jumlah/Total</b>	<b>37 622</b>	<b>25 214</b>	<b>62 836</b>

Sumber/Source: BPS, Survei Angkatan Kerja Nasional (Sakernas) Agustus/BPS-Statistics Indonesia, August National Labor Force Survey

Pada tahun 2020, di Kabupaten Lebong terdapat Fasilitas Kesehatan (Faskes) yang mencakup:

Rumah Sakit	1 Faskes
Rumah Sakit Bersalin	Tidak Ada
Poliklinik	1 Faskes
Apotek	10 Faskes
Puskesmas	13 Faskes
Puskesmas Pembantu	28 Faskes

HOSPITAL 





**PENJELASAN TEKNIS**

1. Tidak/belum pernah sekolah adalah mereka yang tidak pernah atau belum pernah terdaftar dan tidak pernah atau belum pernah aktif mengikuti pendidikan di suatu jenjang pendidikan formal. Termasuk juga yang tamat/belum tamat taman kanak-kanak tetapi tidak melanjutkan ke sekolah dasar.
2. Masih bersekolah adalah mereka yang terdaftar dan aktif mengikuti pendidikan formal dan nonformal (Paket A, B, atau C), baik pendidikan dasar, menengah maupun pendidikan tinggi. Bagi mahasiswa yang sedang cuti dianggap masih bersekolah.
3. Tidak bersekolah lagi adalah mereka yang pernah terdaftar dan aktif mengikuti pendidikan di suatu jenjang pendidikan formal dan nonformal (Paket A, B, atau C), tetapi pada saat pencacahan tidak lagi terdaftar dan tidak aktif mengikuti pendidikan.
4. Tamat sekolah adalah menyelesaikan pelajaran yang ditandai dengan lulus ujian akhir pada kelas atau tingkat terakhir suatu jenjang pendidikan di sekolah negeri maupun swasta dengan mendapatkan tanda tamat belajar/ijazah. Seseorang yang belum mengikuti pelajaran pada kelas tertinggi tetapi telah mengikuti ujian akhir dan lulus dianggap tamat sekolah dapat

**TECHNICAL NOTES**

1. *Not/never attending school is someone who has never attended or never been registered in a formal education, such as primary, secondary, and tertiary education. Those who just completed kindergarten are considered as never attended school.*
2. *Attending school is someone who is currently attending primary, secondary, or tertiary education, including package A, package B, or package C. College student who postpones his/her study is considered as attending school.*
3. *Not attending school anymore is someone who had enrolled and participated in formal and non-formal education in the past including package A, package B, or package C, but currently does not attend school.*
4. *Completed particular level of education is someone who has completed particular level of education in private or public school and accepting graduation certificate. Someone who has never attended the highest grade but passed the final exam is considered as completed particular level of education.*
5. *Able to read and write is the ability to read and write at least a simple sentence in any letter of alphabets.*
6. *Hospital is a place for health check,*

- membaca dan menulis artinya dapat membaca dan menulis kata-kata/kalimat sederhana dengan suatu aksara tertentu.
6. Rumah Sakit adalah tempat pemeriksaan dan perawatan kesehatan, biasanya berada di bawah pengawasan dokter/tenaga medis, yang melayani penderita yang sakit untuk berobat rawat jalan atau rawat inap.
  7. Puskesmas (Pusat Kesehatan Masyarakat) adalah unit pelaksana teknis dinas kesehatan kabupaten/ kota yang mempunyai fungsi utama sebagai penyelenggara pelayanan kesehatan tingkat pertama. Wilayah kerja puskesmas maksimal adalah satu kecamatan dan untuk dapat menjangkau wilayah kerjanya, puskesmas mempunyai jaringan pelayanan yang meliputi unit Puskesmas Pembantu (Pustu), unit Puskesmas Keliling (Puskel), dan unit bidan desa/komunitas (Peraturan Menteri Kesehatan RI No. 75 Tahun 2014 Tentang Pusat Kesehatan Masyarakat).
- usually controlled/supervised by doctors/medical personnel to serve the ill patients to get outpatient or inpatient treatment services.*
7. *Public Health Center is technical implementation unit of regency health department that have the primary function as a first-level health care providers. The working area standard of public health center is one district and to reach their working areas, public health centers have a service network covering subsidiary of public health center, mobile public health center units, and midwife units (Regulation of the Minister of Health of Indonesia Number 75 Year 2014 about Public Health Center).*

**ULASAN**

Keadaan sosial penduduk Kabupaten Lebong digambarkan dalam beberapa variabel. Dalam bidang pendidikan, berdasarkan pendataan Podes, Kabupaten Lebong memiliki gedung sekolah sebanyak 129 yang terdiri dari gedung Sekolah Dasar (SD), gedung Sekolah Menengah Pertama (SMP), gedung Sekolah Menengah Atas (SMA), dan gedung Sekolah Menengah Kejuruan (SMK).

Fasilitas kesehatan merupakan salah satu tolak ukur dalam pencapaian pelaksanaan pembangunan di Kabupaten Lebong. tahun 2020, terdapat satu rumah sakit pemerintah di wilayah Kabupaten Lebong. Sedangkan fasilitas kesehatan lainnya seperti puskesmas terdapat 13 faskes, puskesmas pembantu sebanyak 28 faskes, Apotek sebanyak 10 faskes, dan Poliklinik sebanyak satu faskes.

Jumlah penduduk miskin di Kabupaten Lebong pada bulan Maret 2020 sebesar 13,97 ribu jiwa atau 11,85 persen. Dibandingkan dengan penduduk miskin pada bulan yang sama pada tahun sebelumnya yang berjumlah 13,67 ribu jiwa atau 11,77 persen, berarti jumlah penduduk miskin di Kabupaten Lebong mengalami peningkatan 0,3 ribu jiwa.

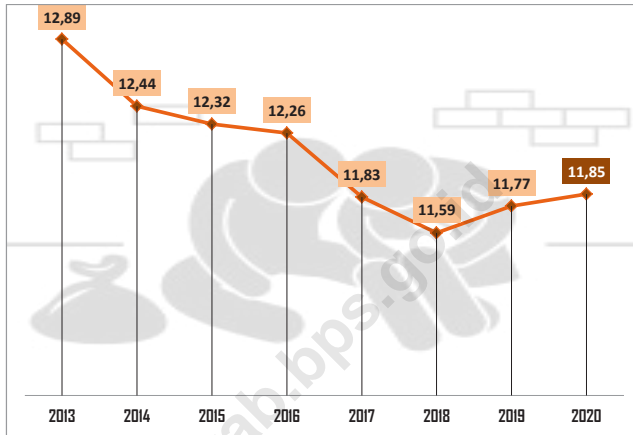
**DESCRIPTION**

*The social conditions of the residents of Lebong Regency are described in several variables. In education sector, based on the data collection Village Potential (Podes) Lebong Regency has 129 school buildings consisting of Elementary School buildings (SD), Junior High School buildings (SMP), High School buildings (SMA), and Vocational High School buildings (SMK).*

*Health facilities are one of the benchmarks in achieving development implementation in Lebong Regency. In 2020 there is a government hospital in the Lebong Regency. On the other hand, there are other health facilities such as 13 public health centers, 28 secondary public health centers, 10 pharmacies, and there is a polyclinic.*

*The number of poor people in Lebong Regency in March 2020 was 13,97 thousand people or 11,85 percent. Compared to the poor population in the same month in the previous year which amounted to 13,67 thousand people or 11,77 percent, it means that the number of poor people in Lebong Regency experienced an increase of 0.3 thousand people.*

**Gambar 4.1** **Persentase Penduduk Miskin di Kabupaten Lebong, 2013–2020**  
**Figures 4.1** **Percentage of Poor People in Lebong Regency, 2013–2020**

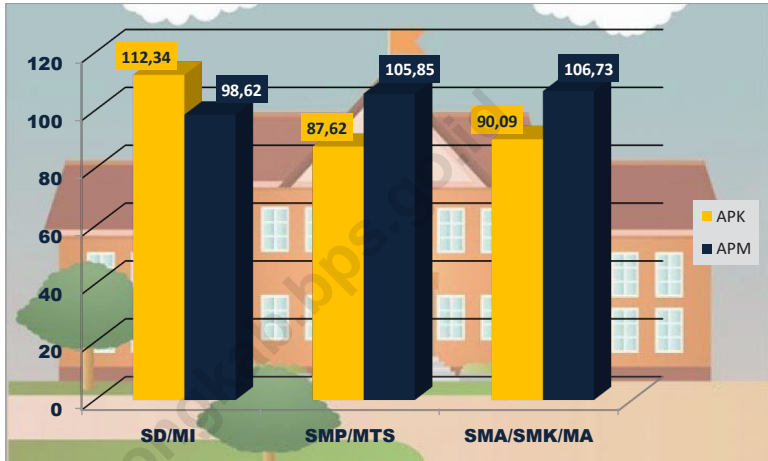


Sumber/Source: BPS, Survei Sosial Ekonomi Nasional Maret/BPS-Statistics Indonesia, March National Socioeconomic Survey

**Gambar 4.2**  
**Figures**

**Angka Partisipasi Murni (APM) dan Angka Partisipasi Kasar (APK) Menurut Jenjang Pendidikan di Kabupaten Lebong, 2020**

*Net Participation Rates and Gross Participation Rates by Educational Level in Lebong Regency, 2020*



Sumber/Source: BPS, Survei Sosial Ekonomi Nasional (Susenas)/BPS-Statistics Indonesia, National Socioeconomic Survey

#### 4.1 PENDIDIKAN EDUCATION

**Tabel** 4.1.1 **Jumlah Sekolah, Guru, dan Murid Taman Kanak-Kanak (TK) di Bawah Kementerian Pendidikan dan Kebudayaan Menurut Kecamatan di Kabupaten Lebong, 2019/2020 dan 2020/2021**  
*Number of Schools, Teachers, and Pupils in Kindergarten Under The Ministry of Education and Culture by Subdistrict in Lebong Regency, 2019/2020 and 2020/2021*

Kecamatan Subdistrict	Sekolah/Schools					
	Negeri/Public		Swasta/Private		Jumlah/Total	
	2019/2020	2020/2021	2019/2020	2020/2021	2019/2020	2020/2021
(1)	(2)	(3)	(4)	(5)	(6)	(7)
Rimbo Pengadang	1	1	1	...	2	1
Topos	1	1	1	...	2	1
Lebong Selatan	1	1	1	1	2	2
Bingin Kuning	...	...	4	4	4	4
Lebong Tengah	...	...	4	2	4	2
Lebong Sakti	1	1	2	2	3	3
Lebong Atas	...	...	1	...	1	...
Pelabai	...	...	3	2	3	2
Lebong Utara	...	...	12	9	12	9
Amen	1	1	3	2	4	3
Uram Jaya	...	...	1	2	1	2
Pinang Belapis	...	...	2	2	2	2
<b>Lebong</b>	<b>5</b>	<b>5</b>	<b>35</b>	<b>26</b>	<b>40</b>	<b>31</b>

Sumber/Source: Kementerian Pendidikan dan Kebudayaan, Data Semester Ganjil/Ministry of Educations and Culture, Odd Semester Data

Lanjutan Tabel/*Continued Table 4.1.1*

Kecamatan Subdistrict	Guru <sup>1</sup> /Teachers <sup>1</sup>					
	Negeri/Public		Swasta/Private		Jumlah/Total	
	2019/2020	2020/2021	2019/2020	2020/2021	2019/2020	2020/2021
(1)	(8)	(9)	(10)	(11)	(12)	(13)
Rimbo Pengadang	5	5	1	...	6	5
Topos	4	4	...	...	4	4
Lebong Selatan	8	8	3	3	22	11
Bingin Kuning	...	...	10	11	10	11
Lebong Tengah	...	...	7	7	7	7
Lebong Sakti	4	5	12	13	16	18
Lebong Atas	...	...	...	...	0	...
Pelabai	...	...	6	6	6	6
Lebong Utara	...	...	38	40	38	40
Amen	10	9	3	3	13	12
Uram Jaya	...	...	2	4	2	4
Pinang Belapis	...	...	6	5	6	5
<b>Lebong</b>	<b>31</b>	<b>31</b>	<b>88</b>	<b>92</b>	<b>119</b>	<b>123</b>

Catatan/Note: <sup>1</sup> Jumlah guru termasuk kepala sekolah dan guru/The total of teachers including headmaster and teacher

Sumber/Source: Kementerian Pendidikan dan Kebudayaan, Data Semester Ganjil/Ministry of Educations and Culture, Odd Semester Data



Lanjutan Tabel/Continued Table 4.1.1

Kecamatan Subdistrict	Murid/Pupils					
	Negeri/Public		Swasta/Private		Jumlah/Total	
	2019/2020	2020/2021	2019/2020	2020/2021	2019/2020	2020/2021
(1)	(14)	(15)	(16)	(17)	(18)	(19)
Rimbo Pengadang	30	27	19	...	49	27
Topos	44	42	...	...	44	42
Lebong Selatan	63	50	31	32	94	82
Bingin Kuning	...	...	164	128	164	128
Lebong Tengah	...	...	51	94	51	94
Lebong Sakti	27	39	106	119	133	158
Lebong Atas	...	...	...	...	...	...
Pelabai	...	...	59	48	59	48
Lebong Utara	...	...	446	404	446	404
Amen	102	113	25	25	127	138
Uram Jaya	...	...	28	47	28	47
Pinang Belapis	...	...	57	58	57	58
<b>Lebong</b>	<b>266</b>	<b>271</b>	<b>986</b>	<b>955</b>	<b>1 252</b>	<b>1 226</b>

Sumber/Source: Kementerian Pendidikan dan Kebudayaan, Data Semester Ganjil/Ministry of Educations and Culture, Odd Semester Data

**Tabel**  
**Table** 4.1.2

**Jumlah Sekolah, Guru, dan Murid Raudatul Athfal (RA)  
di Bawah Kementerian Agama Menurut Kecamatan di  
Kabupaten Lebong, 2018/2019 dan 2019/2020**  
*Number of Schools, Teachers, and Pupils in Raudatul Athfal  
(RA) Under The Ministry of Religious Affairs by Subdistrict in  
Lebong Regency, 2018/2019 and 2019/2020*

Kecamatan Subdistrict	Sekolah/Schools		Guru/Teachers		Murid/Pupils	
	2018/ 2019	2019/ 2020	2018/ 2019	2019/ 2020	2018/ 2019	2019/ 2020
(1)	(2)	(3)	(4)	(5)	(6)	(7)
Rimbo Pengadang	...	...	...	...	...	...
Topos	...	...	...	...	...	...
Lebong Selatan	...	2	...	12	...	190
Bingin Kuning	...	1	...	3	...	29
Lebong Tengah	...	...	...	...	...	...
Lebong Sakti	...	...	...	...	...	...
Lebong Atas	...	...	...	...	...	...
Pelabai	...	...	...	...	...	...
Lebong Utara	...	...	...	...	...	...
Amen	...	...	...	...	...	...
Uram Jaya	...	...	...	...	...	...
Pinang Belapis	...	...	...	...	...	...
<b>Lebong</b>	...	<b>3</b>	...	<b>15</b>	<b>239</b>	<b>219</b>

Sumber/Source: Kementerian Agama, Data Semester Ganjil/Ministry of Religious Affairs, Odd Semester Data

**Tabel**  
**Table** 4.1.3

**Jumlah Sekolah, Guru, dan Murid Sekolah Dasar (SD) di Bawah Kementerian Pendidikan dan Kebudayaan Menurut Kecamatan di Kabupaten Lebong, 2019/2020 dan 2020/2021**  
**Number of Schools, Teachers, and Pupils in Primary Schools Under The Ministry of Education and Culture by Subdistrict in Lebong Regency, 2019/2020 dan 2020/2021**

Kecamatan Subdistrict	Sekolah/Schools					
	Negeri Public		Swasta Private		Jumlah Total	
	2019/2020	2020/2021	2019/2020	2020/2021	2019/2020	2020/2021
(1)	(2)	(3)	(4)	(5)	(6)	(7)
Rimbo Pengadang	5	5	...	...	5	5
Topos	6	6	...	...	6	6
Lebong Selatan	14	14	1	1	15	15
Bingin Kuning	8	8	...	...	8	8
Lebong Tengah	8	8	...	...	8	8
Lebong Sakti	7	7	1	1	8	8
Lebong Atas	5	5	...	...	5	5
Pelabai	7	7	...	...	7	7
Lebong Utara	11	11	1	1	12	12
Amen	6	6	...	...	6	6
Uram Jaya	5	5	...	...	5	5
Pinang Belapis	6	6	...	...	6	6
<b>Lebong</b>	<b>88</b>	<b>88</b>	<b>3</b>	<b>3</b>	<b>91</b>	<b>91</b>

Lanjutan Tabel/*Continued Table* 4.1.3

Kecamatan <i>Subdistrict</i>	Guru <sup>1</sup> / <i>Teachers</i> <sup>1</sup>					
	Negeri <i>Public</i>		Swasta <i>Private</i>		Jumlah <i>Total</i>	
	2019/2020	2020/2021	2019/2020	2020/2021	2019/2020	2020/2021
(1)	(8)	(9)	(10)	(11)	(12)	(13)
Rimbo Pengadang	39	48	...	-	39	48
Topos	51	53	...	-	51	53
Lebong Selatan	119	136	10	12	129	148
Bingin Kuning	73	79	...	-	73	79
Lebong Tengah	74	86	...	-	74	86
Lebong Sakti	59	70	11	10	70	80
Lebong Atas	40	43	...	-	40	43
Pelabai	60	73	...	-	60	73
Lebong Utara	110	123	13	18	123	141
Amen	49	59	...	-	49	59
Uram Jaya	43	45	...	-	43	45
Pinang Belapis	47	49	...	-	47	49
<b>Lebong</b>	<b>764</b>	<b>864</b>	<b>34</b>	<b>40</b>	<b>798</b>	<b>904</b>

Lanjutan Tabel/Continued Table 4.1.3

Kecamatan Subdistrict	Murid/Pupils					
	Negeri Public		Swasta Private		Jumlah Total	
	2019/2020	2020/2021	2019/2020	2020/2021	2019/2020	2020/2021
(1)	(14)	(15)	(16)	(17)	(18)	(19)
Rimbo Pengadang	488	450	...	...	488	450
Topos	703	681	...	...	703	681
Lebong Selatan	1 398	1 366	134	170	1 532	1 536
Bingin Kuning	879	887	...	...	879	887
Lebong Tengah	1 026	968	...	...	1 026	968
Lebong Sakti	690	621	239	253	929	874
Lebong Atas	601	592	...	...	601	592
Pelabai	815	816	...	...	815	816
Lebong Utara	1 689	1 572	196	293	1 885	1 865
Amen	552	514	...	...	552	514
Uram Jaya	448	401	...	...	448	401
Pinang Belapis	472	445	...	...	472	445
<b>Lebong</b>	<b>9 761</b>	<b>9 313</b>	<b>569</b>	<b>716</b>	<b>10 330</b>	<b>10 029</b>

Catatan/Note: <sup>1</sup> Jumlah guru termasuk kepala sekolah dan guru/The total of teachers including headmaster and teacher

Sumber/Source: Kementerian Pendidikan dan Kebudayaan, Data Semester Ganjil/Ministry of Educations and Culture, Odd Semester Data

**Tabel** 4.1.4  
**Table**

**Jumlah Sekolah, Guru, dan Murid Madrasah Ibtidaiyah (MI) di Bawah Kementerian Agama Menurut Kecamatan Menurut Kecamatan di Kabupaten Lebong, 2018/2019 dan 2019/2020**

***Number of Schools, Teachers, and Pupils in Madrasah Ibtidaiyah (MI) Under The Ministry of Religious Affairs by Subdistrict in Lebong Regency, 2018/2019 and 2019/2020***

Kecamatan Subdistrict	Sekolah/Schools		Guru/Teachers		Murid/Pupils	
	2018/2019	2019/2020	2018/2019	2019/2020	2018/2019	2019/2020
(1)	(2)	(3)	(4)	(5)	(6)	(7)
Rimbo Pengadang	-	1	-	6	-	65
Topos	-	-	-	-	-	-
Lebong Selatan	-	2	-	11	-	99
Bingin Kuning	-	1	-	9	-	100
Lebong Tengah	-	-	-	-	-	-
Lebong Sakti	-	-	-	-	-	-
Lebong Atas	-	-	-	-	-	-
Pelabai	-	-	-	-	-	-
Lebong Utara	-	3	-	19	-	556
Amen	-	-	-	-	-	-
Uram Jaya	-	-	-	-	-	-
Pinang Belapis	-	-	-	-	-	146
<b>Lebong</b>	-	<b>8</b>	-	<b>78</b>	-	<b>997</b>

Sumber/Source: Kementerian Agama, Data Semester Ganjil/Ministry of Religious Affairs, Odd Semester Data

**Tabel**  
**Table 4.1.5**

**Jumlah Sekolah, Guru, dan Murid Sekolah Menengah Pertama (SMP) di Bawah Kementerian Pendidikan dan Kebudayaan Menurut Kecamatan di Kabupaten Lebong, 2018/2019 dan 2019/2020**  
***Number of Schools, Teachers, and Pupils in Lower Secondary Schools Under The Ministry of Education and Culture by Subdistrict in Lebong Regency, 2019/2020 and 2020/2021***

Kecamatan Subdistrict	Sekolah/Schools					
	Negeri Public		Swasta Private		Jumlah Total	
	2019/2020	2020/2021	2019/2020	2020/2021	2019/2020	2020/2021
(1)	(2)	(3)	(4)	(5)	(6)	(7)
Rimbo Pengadang	2	2	...	...	2	2
Topos	3	3	...	...	3	3
Lebong Selatan	2	2	...	...	2	2
Bingin Kuning	2	2	...	...	2	2
Lebong Tengah	2	2	...	...	2	2
Lebong Sakti	2	2	...	...	2	2
Lebong Atas	2	2	...	...	2	2
Pelabai	2	2	...	...	2	2
Lebong Utara	2	2	1	2	3	4
Amen	1	1	...	...	1	1
Uram Jaya	1	1	...	...	1	1
Pinang Belapis	2	2	...	...	2	2
<b>Lebong</b>	<b>23</b>	<b>23</b>	<b>1</b>	<b>2</b>	<b>24</b>	<b>25</b>

Lanjutan Tabel/*Continued Table 4.1.5*

Kecamatan <i>Subdistrict</i>	Guru <sup>1</sup> / <i>Teachers</i> <sup>1</sup>					
	Negeri <i>Public</i>		Swasta <i>Private</i>		Jumlah <i>Total</i>	
	2019/2020	2020/2021	2019/2020	2020/2021	2019/2020	2020/2021
(1)	(8)	(9)	(10)	(11)	(12)	(13)
Rimbo Pengadang	23	23	...	...	23	23
Topos	45	46	...	...	45	46
Lebong Selatan	52	45	...	...	52	45
Bingin Kuning	36	37	...	...	36	37
Lebong Tengah	45	46	...	...	45	46
Lebong Sakti	25	26	...	...	25	26
Lebong Atas	28	30	...	...	28	30
Pelabai	27	26	...	...	27	26
Lebong Utara	54	55	6	12	60	67
Amen	16	16	...	...	16	16
Uram Jaya	19	19	...	...	19	19
Pinang Belapis	20	20	...	...	20	20
<b>Lebong</b>	<b>390</b>	<b>389</b>	<b>6</b>	<b>12</b>	<b>396</b>	<b>401</b>



Lanjutan Tabel/Continued Table 4.1.5

Kecamatan Subdistrict	Murid/Pupils					
	Negeri Public		Swasta Private		Jumlah Total	
	2019/2020	2020/2021	2019/2020	2020/2021	2019/2020	2020/2021
(1)	(14)	(15)	(16)	(17)	(18)	(19)
Rimbo Pengadang	168	153	...	...	168	153
Topos	393	380	...	...	393	380
Lebong Selatan	720	698	...	...	720	698
Bingin Kuning	585	562	...	...	585	562
Lebong Tengah	721	699	...	...	721	699
Lebong Sakti	223	194	...	...	223	194
Lebong Atas	396	384	...	...	396	384
Pelabai	214	207	...	...	214	207
Lebong Utara	762	771	65	70	827	841
Amen	190	133	...	...	190	133
Uram Jaya	248	209	...	...	248	209
Pinang Belapis	267	191	...	...	267	191
<b>Lebong</b>	<b>4 887</b>	<b>4 581</b>	<b>72</b>	<b>70</b>	<b>4 952</b>	<b>4 651</b>

Catatan/Note: <sup>1</sup> Jumlah guru termasuk kepala sekolah dan guru/The total of teachers including headmaster and teacher  
 Sumber/Source: Kementerian Pendidikan dan Kebudayaan, Data Semester Ganjil/Ministry of Educations and Culture, Odd Semester Data

**Tabel**  
**Table** 4.1.6

**Jumlah Sekolah, Guru, dan Murid Madrasah Tsanawiyah (MTs) di Bawah Kementerian Agama Menurut Kecamatan di Kabupaten Lebong, 2018/2019 dan 2019/2020**  
**Number of Schools, Teachers, and Pupils in Madrasah Tsanawiyah (MTs) Under The Ministry of Religious Affairs by Subdistrict in Lebong Regency, 2018/2019 and 2019/2020**

Kecamatan Subdistrict	Sekolah/Schools		Guru/Teachers		Murid/Pupils	
	2018/2019	2019/2020	2018/2019	2019/2020	2018/2019	2019/2020
(1)	(2)	(3)	(4)	(5)	(6)	(7)
Rimbo Pengadang		...		...		...
Topos		...		...		...
Lebong Selatan		2		45		125
Bingin Kuning		1		20		146
Lebong Tengah		...		...		...
Lebong Sakti		...		...		...
Lebong Atas		...		...		...
Pelabai		2		19		105
Lebong Utara		1		35		451
Amen		...		...		...
Uram Jaya		...		...		...
Pinang Belapis		...		...		...
<b>Lebong</b>		<b>5</b>		<b>119</b>		<b>827</b>

Sumber/Source: Kementerian Agama, Data Semester Ganjil/Ministry of Religious Affairs, Odd Semester Data

**Tabel**  
**Table** 4.1.7

**Jumlah Sekolah, Guru, dan Murid Sekolah Menengah Atas (SMA) di Bawah Kementerian Pendidikan dan Kebudayaan Menurut Kecamatan di Kabupaten Lebong, 2019/2020 dan 2020/2021**  
**Number of Schools, Teachers, and Pupils in Upper Secondary Schools Under The Ministry of Education and Culture by Subdistrict in Lebong Regency, 2019/2020 and 2020/2021**

Kecamatan Subdistrict	Sekolah/Schools					
	Negeri Public		Swasta Private		Jumlah Total	
	2019/2020	2020/2021	2019/2020	2020/2021	2019/2020	2020/2021
(1)	(2)	(3)	(4)	(5)	(6)	(7)
Rimbo Pengadang	...	...	...	...	...	...
Topos	1	1	...	...	1	1
Lebong Selatan	1	1	...	...	1	1
Bingin Kuning	...	...	...	...	...	...
Lebong Tengah	...	...	...	...	...	...
Lebong Sakti	1	1	...	...	1	1
Lebong Atas	1	1	...	...	1	1
Pelabai	...	...	...	...	...	...
Lebong Utara	1	1	...	...	1	1
Amen	...	...	1	1	1	1
Uram Jaya	...	...	...	...	...	...
Pinang Belapis	1	...	...	...	1	...
<b>Lebong</b>	<b>6</b>	<b>5</b>	<b>1</b>	<b>1</b>	<b>7</b>	<b>6</b>

Lanjutan Tabel/*Continued Table 4.1.7*

Kecamatan Subdistrict	Guru <sup>1</sup> /Teachers <sup>1</sup>					
	Negeri Public		Swasta Private		Jumlah Total	
	2019/2020	2020/2021	2019/2020	2020/2021	2019/2020	2020/2021
(1)	(8)	(9)	(10)	(11)	(12)	(13)
Rimbo Pengadang	...	...	...	...	...	...
Topos	16	16	...	...	16	16
Lebong Selatan	28	30	...	...	28	30
Bingin Kuning	...	...	...	...	...	...
Lebong Tengah	...	...	...	...	...	...
Lebong Sakti	32	31	...	...	32	31
Lebong Atas	24	24	...	...	24	24
Pelabai	...	...	...	...	...	...
Lebong Utara	39	41	...	...	39	41
Amen	...	...	8	8	8	8
Uram Jaya	...	...	...	...	...	...
Pinang Belapis	8	...	...	...	8	...
<b>Lebong</b>	<b>147</b>	<b>142</b>	<b>8</b>	<b>8</b>	<b>155</b>	<b>150</b>

Lanjutan Tabel/Continued Table 4.1.7

Kecamatan Subdistrict	Murid/Pupils					
	Negeri Public		Swasta Private		Jumlah Total	
	2019/2020	2020/2021	2019/2020	2020/2021	2019/2020	2020/2021
(1)	(14)	(15)	(16)	(17)	(18)	(19)
Rimbo Pengadang	...	...	...	...	...	...
Topos	206	220	...	...	206	220
Lebong Selatan	344	367	...	...	344	367
Bingin Kuning	...	...	...	...	...	...
Lebong Tengah	...	...	...	...	...	...
Lebong Sakti	391	419	...	...	391	419
Lebong Atas	406	415	...	...	406	415
Pelabai	...	...	...	...	...	...
Lebong Utara	595	621	...	...	595	621
Amen	...	...	73	37	73	37
Uram Jaya	...	...	...	...	...	...
Pinang Belapis	7	...	...	...	7	...
<b>Lebong</b>	<b>1 949</b>	<b>2 042</b>	<b>73</b>	<b>37</b>	<b>2 022</b>	<b>2 079</b>

Catatan/Note: <sup>1</sup> Jumlah guru termasuk kepala sekolah dan guru/The total of teachers including headmaster and teacher

Sumber/Source: Kementerian Pendidikan dan Kebudayaan, Data Semester Ganjil/Ministry of Educations and Culture, Odd Semester Data

**Tabel**  
**Table** 4.1.8

**Jumlah Sekolah, Guru, dan Murid Sekolah Menengah Kejuruan (SMK) di Bawah Kementerian Pendidikan dan Kebudayaan Menurut Kecamatan di Kabupaten Lebong, 2019/2020 dan 2020/2021**  
*Number of Schools, Teachers, and Pupils in Vocational High Schools Under The Ministry of Education and Culture by Subdistrict in Lebong Regency, 2019/2020 and 2020/2021*

Kecamatan Subdistrict	Sekolah/Schools					
	Negeri/Public		Swasta/Private		Jumlah/Total	
	2019/2020	2020/2021	2019/2020	2020/2021	2019/2020	2020/2021
(1)	(2)	(3)	(4)	(5)	(6)	(7)
Rimbo Pengadang	...	...	1	1	1	1
Topos	-	-	...	...	...	...
Lebong Selatan	1	1	...	...	1	1
Bingin Kuning	...	...	...	...	...	...
Lebong Tengah	1	1	...	...	1	1
Lebong Sakti	...	...	...	...	...	...
Lebong Atas	...	...	1	1	1	1
Pelabai	-	-	...	...	...	...
Lebong Utara	1	1	1	1	2	2
Amen	...	...	...	...	...	...
Uram Jaya	1	1	...	...	1	1
Pinang Belapis	...	...	...	...	...	...
<b>Lebong</b>	<b>4</b>	<b>4</b>	<b>3</b>	<b>3</b>	<b>7</b>	<b>7</b>

Lanjutan Tabel/*Continued Table* 4.1.8

Kecamatan Subdistrict	Guru/Teachers					
	Negeri/Public		Swasta/Private		Jumlah/Total	
	2019/2020	2020/2021	2019/2020	2020/2021	2019/2020	2020/2021
(1)	(2)	(3)	(4)	(5)	(6)	(7)
Rimbo Pengadang	...	...	...	12	10	12
Topos	...	...	...	...	...	...
Lebong Selatan	...	58	...	...	50	58
Bingin Kuning	...	...	...	...	...	...
Lebong Tengah	...	41	...	...	33	41
Lebong Sakti	...	...	...	...	...	...
Lebong Atas	...	...	...	10	7	10
Pelabai	...	...	...	...	...	...
Lebong Utara	...	29	...	18	44	47
Amen	...	...	...	...	...	...
Uram Jaya	...	27	...	...	28	27
Pinang Belapis	...	...	...	...	...	...
<b>Lebong</b>	...	<b>155</b>	...	<b>40</b>	<b>172</b>	<b>195</b>

Lanjutan Tabel/*Continued Table* 4.1.8

Kecamatan Subdistrict	Murid/Pupils					
	Negeri/Public		Swasta/Private		Jumlah/Total	
	2019/2020	2020/2021	2019/2020	2020/2021	2019/2020	2020/2021
(1)	(2)	(3)	(4)	(5)	(6)	(7)
Rimbo Pengadang	...	...	...	47	50	47
Topos	...	...	...	...	...	...
Lebong Selatan	...	669	...	...	619	669
Bingin Kuning	...	...	...	...	...	...
Lebong Tengah	...	312	...	...	...	...
Lebong Sakti	...	...	...	...	...	...
Lebong Atas	...	...	...	38	22	38
Pelabai	...	...	...	...	...	...
Lebong Utara	...	434	...	249	716	683
Amen	...	...	...	...	...	...
Uram Jaya	...	267	...	...	295	267
Pinang Belapis	...	...	...	...	...	...
<b>Lebong</b>	...	<b>1 682</b>	...	<b>334</b>	<b>2 040</b>	<b>2 016</b>

Catatan/Note: 1 Guru yang mengajar di 2 sekolah atau lebih dihitung di masing-masing sekolah. Jumlah guru termasuk kepala sekolah dan guru/*The teacher who taught in two schools or more counted in every school. The total of teachers including headmaster and teacher*

Sumber/Source: Kementerian Pendidikan dan Kebudayaan, Sistem Data Pokok Pendidikan, data semester ganjil laporan sampai dengan 2020/*Ministry of Educations and Culture, Basic Education Data System, odd semester report data up to 2020*



**Tabel**  
**Table** 4.1.9

**Jumlah Sekolah, Guru, dan Murid Madrasah Aliyah (MA) di Bawah Kementerian Agama Menurut Kecamatan di Kabupaten Lebong, 2018/2019 dan 2019/2020**  
**Number of Schools, Teachers, and Pupils in Madrasah Aliyah (MA) Under the Ministry of Religious Affairs by Subdistrict in Lebong Regency, 2018/2019 and 2019/2020**

Kecamatan Subdistrict	Sekolah/Schools					
	Negeri Public		Swasta Private		Jumlah Total	
	2018/ 2019	2019/ 2020	2018/ 2019	2019/ 2020	2018/ 2019	2019/ 2020
(1)	(2)	(3)	(4)	(5)	(6)	(7)
Rimbo Pengadang	...	...	...	...	...	...
Topos	...	...	...	...	...	...
Lebong Selatan	...	...	...	...	...	...
Bingin Kuning	...	1	...	...	...	1
Lebong Tengah	...	...	...	...	...	...
Lebong Sakti	...	...	...	...	...	...
Lebong Atas	...	...	...	...	...	...
Pelabai	...	...	...	...	...	...
Lebong Utara	...	1	...	...	...	1
Amen	...	...	...	...	...	...
Uram Jaya	...	...	...	...	...	...
Pinang Belapis	...	...	...	1	...	1
<b>Lebong</b>	...	<b>2</b>	...	<b>1</b>	...	<b>3</b>

Lanjutan Tabel/*Continued Table 4.1.9*

Kecamatan Subdistrict	Guru /Teachers					
	Negeri Public		Swasta Private		Jumlah Total	
	2018/ 2019	2019/ 2020	2018/ 2019	2019/ 2020	2018/ 2019	2019/ 2020
(1)	(8)	(9)	(10)	(11)	(12)	(13)
Rimbo Pengadang	...	...	...	...	...	...
Topos	...	...	...	...	...	...
Lebong Selatan	...	...	...	...	...	...
Bingin Kuning	...	32	...	...	...	32
Lebong Tengah	...	...	...	...	...	...
Lebong Sakti	...	...	...	...	...	...
Lebong Atas	...	...	...	...	...	...
Pelabai	...	...	...	...	...	...
Lebong Utara	...	24	...	...	...	24
Amen	...	...	...	...	...	...
Uram Jaya	...	...	...	...	...	...
Pinang Belapis	...	...	...	9	...	9
<b>Lebong</b>	...	<b>58</b>	...	<b>9</b>	...	<b>68</b>

Lanjutan Tabel/Continued Table 4.1.9

Kecamatan Subdistrict	Murid/Students					
	Negeri Public		Swasta Private		Jumlah Total	
	2018/ 2019	2019/ 2020	2018/ 2019	2019/ 2020	2018/ 2019	2019/ 2020
(1)	(14)	(15)	(16)	(17)	(18)	(19)
Rimbo Pengadang	...	...	...	...	...	...
Topos	...	...	...	...	...	...
Lebong Selatan	...	...	...	...	...	167
Bingin Kuning	...	167	...	...	...	...
Lebong Tengah	...	...	...	...	...	...
Lebong Sakti	...	...	...	...	...	...
Lebong Atas	...	...	...	...	...	...
Pelabai	...	...	...	...	...	...
Lebong Utara	...	198	...	...	...	198
Amen	...	...	...	...	...	...
Uram Jaya	...	...	...	...	...	...
Pinang Belapis	...	...	...	46	...	46
<b>Lebong</b>	...	<b>365</b>	...	<b>46</b>	...	<b>411</b>

Sumber/source: Kementerian Agama, Data Semester Ganjil/Ministry of Religious Affairs, Odd Semester Data

**Tabel**  
**Table** 4.1.10

**Jumlah Desa<sup>1</sup>/Kelurahan yang Memiliki Fasilitas Sekolah Menurut Kecamatan dan Tingkat Pendidikan di Kabupaten Lebong, 2018– 2020**  
***Number of Villages<sup>1</sup> Having Educational Facilities by Subdistrict and Educational Level in Lebong Regency, 2018– 2020***

Kecamatan Subdistrict	SD Primary School		
	2018	2019	2020
(1)	(2)	(3)	(4)
Rimbo Pengadang	6	6	6
Topos	5	5	5
Lebong Selatan	8	8	8
Bingin Kuning	7	8	8
Lebong Tengah	8	8	8
Lebong Sakti	8	8	8
Lebong Atas	5	5	5
Pelabai	6	6	6
Lebong Utara	8	9	9
Amen	6	6	6
Uram Jaya	5	5	5
Pinang Belapis	7	7	7
<b>Lebong</b>	<b>79</b>	<b>81</b>	<b>81</b>

Lanjutan Tabel/*Continued Table* 4.1.10

Kecamatan Subdistrict	SMP Junior High School		
	2018	2019	2020
(1)	(5)	(6)	(7)
Rimbo Pengadang	2	2	2
Topos	3	3	3
Lebong Selatan	4	4	4
Bingin Kuning	3	3	3
Lebong Tengah	2	2	2
Lebong Sakti	2	2	2
Lebong Atas	2	2	2
Pelabai	3	3	3
Lebong Utara	3	3	4
Amen	1	1	1
Uram Jaya	1	1	1
Pinang Belapis	2	2	2
<b>Lebong</b>	<b>28</b>	<b>28</b>	<b>29</b>

Lanjutan Tabel/*Continued Table* 4.1.10

Kecamatan Subdistrict	SMA Senior High School		
	2018	2019	2020
(1)	(8)	(9)	(10)
Rimbo Pengadang	...	...	...
Topos	1	1	1
Lebong Selatan	1	1	1
Bingin Kuning	1	1	1
Lebong Tengah	...	...	...
Lebong Sakti	1	1	1
Lebong Atas	1	1	1
Pelabai	...	...	...
Lebong Utara	2	2	2
Amen	1	1	1
Uram Jaya	...	...	...
Pinang Belapis	2	2	2
<b>Lebong</b>	<b>10</b>	<b>10</b>	<b>10</b>

Lanjutan Tabel/*Continued Table 4.1.10*

Kecamatan Subdistrict	SMK Vocational School		
	2018	2019	2020
(1)	(11)	(12)	(13)
Rimbo Pengadang	1	1	1
Topos	...	...	...
Lebong Selatan	1	1	1
Bingin Kuning	1	1	...
Lebong Tengah	1	1	1
Lebong Sakti	...	...	...
Lebong Atas	...	1	1
Pelabai	...	...	...
Lebong Utara	2	2	2
Amen	...	...	...
Uram Jaya	1	1	1
Pinang Belapis	...	...	...
<b>Lebong</b>	<b>7</b>	<b>8</b>	<b>7</b>

Lanjutan Tabel/*Continued Table* 4.1.10

Kecamatan <i>Subdistrict</i>	Perguruan Tinggi <i>University</i>		
	2018	2019	2020
(1)	(14)	(15)	(16)
Rimbo Pengadang	...	...	...
Topos	...	...	...
Lebong Selatan	...	...	...
Bingin Kuning	...	...	...
Lebong Tengah	...	...	...
Lebong Sakti	...	...	...
Lebong Atas	...	...	...
Pelabai	...	...	...
Lebong Utara	...	...	...
Amen	...	...	...
Uram Jaya	...	...	...
Pinang Belapis	...	...	...
<b>Lebong</b>	...	...	...

Catatan/*Note*: <sup>1</sup> Desa pada tabel ini termasuk Unit Permukiman Transmigrasi (UPT) yang masih dibina oleh kementerian terkait dan nagari di Kabupaten/Kota Sumatera Barat/*Villages in this table include Transmigration Settlement Unit which is still fostered by the relevant ministries and the nagari in the Province of Sumatera Barat*

Sumber/*Source*: BPS, Pendataan Potensi Desa (Podes)/ *BPS—Statistics Indonesia, Village Potential Data Collection*



**Tabel 4.1.11** Angka Partisipasi Murni (APM) dan Angka Partisipasi Kasar (APK) Menurut Jenjang Pendidikan di Kabupaten Lebong, 2019 dan 2020  
**Net Participation Rates and Gross Participation Rates by Educational Level in Lebong Regency, 2019 and 2020**

Jenjang Pendidikan <i>Educational Level</i>	Angka Partisipasi Murni (APM) <i>Net Participation Rates</i>		Angka Partisipasi Kasar (APK) <i>Gross Participation Rates</i>	
	2019	2020	2019	2020
(1)	(2)	(3)	(4)	(5)
SD/MI <i>Elementary School</i>	99,20	98,62	112,10	112,34
SMP/MTS <i>Lower Secondary School</i>	98,62	105,85	87,83	87,62
SMA/SMK/MA <i>Lower Secondary School</i>	88,75	106,73	88,20	90,09

Sumber/Source: BPS, Survei Sosial Ekonomi Nasional (Susenas)/BPS-Statistics Indonesia, National Socioeconomic Survey

Tabel  
Table 4.1.12

**Persentase Penduduk Berumur 15 Tahun ke Atas yang Melek Huruf Menurut Kelompok Umur di Kabupaten Lebong, 2019 dan 2020**  
*Percentage of Literate People Aged 15 Years and Over by Age Group in Lebong Regency, 2019 and 2020*

<b>Kelompok Umur Age Group</b>	<b>2019</b>	<b>2020</b>
(1)	(2)	(3)
15–19	100	100
20–24	100	100
25–29	100	100
30–34	100	100
35–39	100	98,74
40–44	100	100
45–49	100	100
50+	93,44	92,67
<b>Jumlah/Total</b>	<b>98,26</b>	<b>97,89</b>
<b>15–24</b>	<b>100</b>	<b>100</b>
<b>15–44</b>	<b>100</b>	<b>99,78</b>
<b>15+</b>	<b>98,26</b>	<b>97,89</b>
<b>45+</b>	<b>95,18</b>	<b>94,51</b>

Sumber/Source: BPS, Survei Sosial Ekonomi Nasional (Susenas)/BPS-Statistics Indonesia, National Socioeconomic Survey

## 4.2 KESEHATAN HEALTH

**Tabel 4.2.1** Jumlah Desa<sup>1</sup>/Kelurahan Yang Memiliki Sarana Kesehatan Menurut Kecamatan di Kabupaten Lebong, 2018–2020  
*Number of Villages<sup>1</sup>/Kelurahan Having Health Facilities by Subdistrict in Lebong Regency, 2018–2020*

Kecamatan Subdistrict	Rumah Sakit Hospital		
	2018	2019	2020
(1)	(2)	(3)	(4)
Rimbo Pengadang	...	...	...
Topos	...	...	...
Lebong Selatan	...	...	...
Bingin Kuning	...	...	...
Lebong Tengah	...	...	...
Lebong Sakti	1	1	1
Lebong Atas	...	...	...
Pelabai	...	...	...
Lebong Utara	...	...	...
Amen	...	...	...
Uram Jaya	...	...	...
Pinang Belapis	...	...	...
<b>Lebong</b>	<b>1</b>	<b>1</b>	<b>1</b>

Lanjutan Tabel/*Continued Table* 4.2.1

Kecamatan <i>Subdistrict</i>	Rumah Sakit Bersalin <i>Maternity Hospital</i>		
	2018	2019	2020
(1)	(5)	(6)	(7)
Rimbo Pengadang	...	...	...
Topos	...	...	...
Lebong Selatan	...	...	...
Bingin Kuning	...	...	...
Lebong Tengah	...	...	...
Lebong Sakti	...	...	...
Lebong Atas	...	...	...
Pelabai	...	...	...
Lebong Utara	...	...	...
Amen	...	...	...
Uram Jaya	...	...	...
Pinang Belapis	...	...	...
<b>Lebong</b>	...	...	...

Lanjutan Tabel/Continued Table 4.2.1

Kecamatan Subdistrict	Poliklinik Polyclinic		
	2018	2019	2020
(1)	(8)	(9)	(10)
Rimbo Pengadang	...	...	...
Topos	...	...	...
Lebong Selatan	...	...	...
Bingin Kuning	...	...	...
Lebong Tengah	...	...	...
Lebong Sakti	...	...	...
Lebong Atas	...	...	...
Pelabai	...	...	1
Lebong Utara	...	...	...
Amen	...	...	...
Uram Jaya	...	...	...
Pinang Belapis	...	...	...
<b>Lebong</b>	...	...	<b>1</b>

Lanjutan Tabel/*Continued Table 4.2.1*

Kecamatan <i>Subdistrict</i>	Puskesmas <i>Public Health Center</i>		
	2018	2019	2020
(1)	(11)	(12)	(13)
Rimbo Pengadang	1	1	1
Topos	1	1	1
Lebong Selatan	2	2	2
Bingin Kuning	1	1	1
Lebong Tengah	1	1	1
Lebong Sakti	1	1	1
Lebong Atas	1	...	...
Pelabai	1	2	2
Lebong Utara	1	1	1
Amen	1	1	1
Uram Jaya	1	1	1
Pinang Belapis	2	1	1
<b>Lebong</b>	<b>14</b>	<b>13</b>	<b>13</b>

Lanjutan Tabel/*Continued Table 4.2.1*

Kecamatan <i>Subdistrict</i>	Puskesmas Pembantu <i>Subsidiary of Public Health Center</i>		
	2018	2019	2020
(1)	(14)	(15)	(16)
Rimbo Pengadang	4	4	3
Topos	...	...	1
Lebong Selatan	1	...	1
Bingin Kuning	3	2	3
Lebong Tengah	3	3	3
Lebong Sakti	2	2	2
Lebong Atas	3	3	3
Pelabai	1	...	1
Lebong Utara	4	3	5
Amen	1	1	1
Uram Jaya	1	1	1
Pinang Belapis	3	4	4
<b>Lebong</b>	<b>26</b>	<b>23</b>	<b>28</b>

Lanjutan Tabel/Continued Table 4.2.1

Kecamatan Subdistrict	Apotek Pharmacy		
	2018	2019	2020
(1)	(17)	(18)	(19)
Rimbo Pengadang	...	...	...
Topos	...	...	...
Lebong Selatan	...	...	2
Bingin Kuning	...	...	...
Lebong Tengah	...	...	...
Lebong Sakti	1	1	...
Lebong Atas	...	...	...
Pelabai	...	...	...
Lebong Utara	3	2	7
Amen	1	1	1
Uram Jaya	...	...	...
Pinang Belapis	...	...	...
<b>Lebong</b>	<b>5</b>	<b>4</b>	<b>10</b>

Catatan/Note: <sup>1</sup> Desa pada tabel ini termasuk Unit Permukiman Transmigrasi (UPT) yang masih dibina oleh kementerian terkait dan nagari di Provinsi Sumatera Barat/Villages in this table include Transmigration Settlement Unit which is still fostered by the relevant ministries and the nagari in the Province of Sumatera Barat

Sumber/Source: BPS, Pendataan Potensi Desa (Podes)/BPS-Statistics Indonesia, Village Potential Data Collecting



**Tabel 4.2.2** Jumlah Tenaga Kesehatan Menurut Kecamatan di Kabupaten Lebong, 2020  
**Table** *Number of Health Human Resources by Subdistrict in Lebong Regency, 2020*

Kecamatan Subdistrict	Dokter <sup>1</sup> Doctor <sup>1</sup>	Dokter Gigi <sup>2</sup> Dentist <sup>2</sup>	Perawat Nurse	Bidan Midwife	Tenaga kefarmasian Pharmacist
(1)	(2)	(3)	(4)	(5)	(6)
Rimbo Pengadang	1	...	16	9	3
Topos	2	...	10	15	1
Lebong Selatan	5	...	21	16	4
Bingin Kuning	1	...	7	5	2
Lebong Tengah	1	...	5	10	1
Lebong Sakti	18	1	101	51	11
Lebong Atas	2	...	15	8	1
Pelabai	3	...	16	13	1
Lebong Utara	3	1	17	13	3
Amen	1	...	14	21	3
Uram Jaya	1	...	9	8	1
Pinang Belapis	1	...	13	10	1
<b>Lebong</b>	<b>39</b>	<b>2</b>	<b>244</b>	<b>179</b>	<b>32</b>

Lanjutan Tabel/*Continued Table* 4.2.2

Kecamatan <i>Subdistrict</i>	Tenaga Kesehatan Masyarakat <i>Public Health worker</i>	Tenaga Kesehatan Lingkungan <i>Enviromental Health Worker</i>	Tenaga Gizi <i>Nutritionist</i>	Ahli Teknologi Laboratorium Medik <i>Medical Laboratory Technician</i>
(1)	(7)	(8)	(9)	(10)
Rimbo Pengadang	4	...	1	...
Topos	2	1	1	1
Lebong Selatan	8	1	2	3
Bingin Kuning	3	1	2	1
Lebong Tengah	2	1	2	2
Lebong Sakti	11	3	6	14
Lebong Atas	3	1	1	1
Pelabai	2	1	2	2
Lebong Utara	8	1	2	2
Amen	7	4	3	2
Uram Jaya	2	1	1	1
Pinang Belapis	1	1	1	1
<b>Lebong</b>	<b>53</b>	<b>16</b>	<b>24</b>	<b>30</b>

Catatan/Note: <sup>1</sup> Dokter dalam tabel ini termasuk dokter spesialis (selain spesialis gigi) dan dokter umum/*Doctor in this table include medical specialist (exclude dentist specialist) and general practitioner*

<sup>2</sup> Dokter gigi dalam tabel ini termasuk dokter spesialis gigi dan dokter gigi/*Doctor in this table include dentist dan dentist specialist*

Sumber/Source: ...

**Tabel**  
**Table 4.2.3**

**Jumlah Rumah Sakit Umum, Rumah Sakit Khusus, Puskesmas, Klinik Pratama, dan Posyandu Menurut Kecamatan di Kabupaten Lebong, 2019 dan 2020**  
**Number of General Hospital, Specialized Hospital, Public Health Center, Primary Clinic, and Integrated Health Post by Subdistrict in Lebong Regency, 2019 and 2020**

Kecamatan Subdistrict	Rumah Sakit Umum General Hospital		Rumah Sakit Khusus Specialized Hospital	
	2019	2020	2019	2020
(1)	(2)	(3)	(4)	(5)
Rimbo Pengadang	...	...	...	...
Topos	...	...	...	...
Lebong Selatan	...	...	...	...
Bingin Kuning	...	...	...	...
Lebong Tengah	...	...	...	...
Lebong Sakti	1	1	...	...
Lebong Atas	...	...	...	...
Pelabai	...	...	...	...
Lebong Utara	...	...	...	...
Amen	...	...	...	...
Uram Jaya	...	...	...	...
Pinang Belapis	...	...	...	...
<b>Lebong</b>	<b>1</b>	<b>1</b>	...	...

Lanjutan Tabel/*Continued Table 4.2.3*

Kecamatan Subdistrict	Puskesmas <sup>1</sup> Rawat Inap Public Health Center <sup>1</sup> with Inpatient Care		Puskesmas <sup>1</sup> Non Rawat Inap Public Health Center <sup>1</sup> without Inpatient Care	
	2019	2020	2019	2020
(1)	(6)	(7)	(8)	(9)
Rimbo Pengadang	...	...	1	1
Topos	...	...	1	1
Lebong Selatan	1	1	1	1
Bingin Kuning	...	...	1	1
Lebong Tengah	...	...	1	1
Lebong Sakti	...	...	1	1
Lebong Atas	...	...	...	...
Pelabai	...	...	2	2
Lebong Utara	1	1	...	...
Amen	...	...	1	1
Uram Jaya	...	...	1	1
Pinang Belapis	...	...	1	1
<b>Lebong</b>	<b>2</b>	<b>2</b>	<b>11</b>	<b>11</b>

Lanjutan Tabel/Continued Table 4.2.3

Kecamatan Subdistrict	Klinik Pratama Primary Clinic		Posyandu Intregrated Health Post	
	2019	2020	2019	2020
(1)	(10)	(11)	(12)	(13)
Rimbo Pengadang	...	...	6	6
Topos	...	...	10	9
Lebong Selatan	...	...	14	14
Bingin Kuning	...	...	11	11
Lebong Tengah	...	...	11	11
Lebong Sakti	...	...	9	9
Lebong Atas	...	...	6	6
Pelabai	1	1	8	9
Lebong Utara	...	...	20	20
Amen	...	...	10	10
Uram Jaya	...	...	7	7
Pinang Belapis	...	...	8	8
<b>Lebong</b>	<b>1</b>	<b>1</b>	<b>120</b>	<b>120</b>

Catatan/Note: <sup>1</sup> Puskesmas yang teregistrasi/Registered Public Health Center

Sumber/Source: ...

### 4.3 AGAMA DAN SOSIAL LAINNYA RELIGION AND OTHER SOCIAL AFFAIRS

**Tabel 4.3.1** Jumlah Penduduk Menurut Kecamatan dan Agama yang Dianut di Kabupaten Lebong, 2020  
*Population by Subdistrict and Religion in Lebong Regency, 2020*

Kecamatan Subdistrict	Islam	Protestan Protestant	Katolik Catholic	Hindu	Budha Buddha	Lainnya Others
(1)	(2)	(3)	(4)	(5)	(6)	(7)
Rimbo Pengadang	...	...	...	...	...	...
Topos	...	...	...	...	...	...
Lebong Selatan	...	...	...	...	...	...
Bingin Kuning	...	...	...	...	...	...
Lebong Tengah	...	...	...	...	...	...
Lebong Sakti	...	...	...	...	...	...
Lebong Atas	...	...	...	...	...	...
Pelabai	...	...	...	...	...	...
Lebong Utara	...	...	...	...	...	...
Amen	...	...	...	...	...	...
Uram Jaya	...	...	...	...	...	...
Pinang Belapis	...	...	...	...	...	...
<b>Lebong</b>	...	...	...	...	...	...

Sumber/Source: Kementerian Agama Kabupaten Lebong/Ministry of Religious Affairs, Lebong Regency

**Tabel 4.3.2** Jumlah Tempat Peribadatan Menurut Kecamatan di Kabupaten Lebong, 2020  
**Number of Places of Worship by Subdistrict in Lebong Regency, 2020**

Kecamatan Subdistrict	Masjid Mosque	Mushola Pray Room	Gereja Protestan Protestant Church	Gereja Katholik Catholic Church	Pura Temple	Vihara
(1)	(2)	(3)	(4)	(5)	(6)	(7)
Rimbo Pengadang	...	...	...	...	...	...
Topos	...	...	...	...	...	...
Lebong Selatan	...	...	...	...	...	...
Bingin Kuning	...	...	...	...	...	...
Lebong Tengah	...	...	...	...	...	...
Lebong Sakti	...	...	...	...	...	...
Lebong Atas	...	...	...	...	...	...
Pelabai	...	...	...	...	...	...
Lebong Utara	...	...	...	...	...	...
Amen	...	...	...	...	...	...
Uram Jaya	...	...	...	...	...	...
Pinang Belapis	...	...	...	...	...	...
<b>Lebong</b>	...	...	...	...	...	...

Sumber/Source: Kementerian Agama Kabupaten Lebong/Ministry of Religious Affairs, Lebong Regency

**Tabel**  
**Table** 4.3.3

**Jumlah Desa<sup>1</sup>/Kelurahan yang Mengalami Bencana Alam<sup>2</sup>  
Menurut Kecamatan di Kabupaten Lebong, 2018–2020**  
**Number of Villages<sup>1</sup>/Kelurahan that Had Natural Disaster<sup>2</sup>  
by Subdistrict in Lebong Regency, 2018–2020**

Kecamatan Subdistrict	Banjir/Flood		
	2018	2019	2020
(1)	(2)	(3)	(4)
Rimbo Pengadang	1	2	...
Topos	1	1	...
Lebong Selatan	5	2	1
Bingin Kuning	...	3	2
Lebong Tengah	3	1	1
Lebong Sakti	5	3	...
Lebong Atas	...	...	...
Pelabai	1	...	...
Lebong Utara	6	7	4
Amen	7	1	5
Uram Jaya	6	6	5
Pinang Belapis	...	1	...
<b>Lebong</b>	<b>35</b>	<b>27</b>	<b>18</b>



Lanjutan Tabel/Continued Table 4.3.3

Kecamatan Subdistrict	Gempa Bumi/Earthquake		
	2018	2019	2020
(1)	(5)	(6)	(7)
Rimbo Pengadang	...	...	1
Topos	...	...	...
Lebong Selatan	...	...	...
Bingin Kuning	...	8	9
Lebong Tengah	4	...	...
Lebong Sakti	1	...	...
Lebong Atas	6	3	2
Pelabai	8	...	7
Lebong Utara	9	10	4
Amen	10	...	7
Uram Jaya	7	1	...
Pinang Belapis	...	...	...
<b>Lebong</b>	<b>45</b>	<b>22</b>	<b>30</b>

Lanjutan Tabel/*Continued Table* 4.3.3

Kecamatan Subdistrict	Tanah Longsor/Landslide		
	2018	2019	2020
(1)	(8)	(9)	(10)
Rimbo Pengadang	3	4	2
Topos	2	...	...
Lebong Selatan	4	3	1
Bingin Kuning	...	...	...
Lebong Tengah	...	1	...
Lebong Sakti	...	...	...
Lebong Atas	...	1	1
Pelabai	...	...	...
Lebong Utara	4	3	2
Amen	1	1	1
Uram Jaya	...	2	1
Pinang Belapis	...	1	...
<b>Lebong</b>	<b>14</b>	<b>16</b>	<b>8</b>

Catatan/Note: <sup>1</sup> Desa pada tabel ini termasuk Unit Permukiman Transmigrasi (UPT) yang masih dibina oleh kementerian terkait dan nagari di Provinsi Sumatera Barat/*Villages in this table are included in Transmigration Settlement Unit which is still fostered by the relevant ministries and the nagari in the Province of Sumatera Barat*

<sup>2</sup> Terjadi dalam tiga tahun terakhir sampai dengan saat pencacahan/*Occured during the last three years by the time of enumeration*

Sumber/Source: BPS, Pendataan Potensi Desa (Podes)/*BPS-Statistics Indonesia, Village Potential Data Collecting*

#### 4.4 KEMISKINAN POVERTY

**Tabel** 4.4.1 **Garis Kemiskinan, Jumlah, dan Persentase Penduduk Miskin di Kabupaten Lebong, 2013–2020**  
**Table** 4.4.1 **Poverty Line, Number, and Percentage of Poor People in Lebong Regency, 2013–2020**

Tahun Year	Garis Kemiskinan (rupiah/kapita/bulan) Poverty Line (rupiah/capita/month)	Jumlah Penduduk Miskin (ribu) Number of Poor People (thousand)	Persentase Penduduk Miskin Percentage of Poor People
(1)	(2)	(3)	(4)
2013	286 581	13,70	12,89
2014	298 264	13,40	12,44
2015	308 000	13,38	12,32
2016	339 050	13,56	12,26
2017	362 700	13,31	11,83
2018	389 973	13,25	11,59
2019	404 368	13,67	11,77
2020	424 637	13,97	11,85

Sumber/Source: BPS, Survei Sosial Ekonomi Nasional Maret/BPS-Statistics Indonesia, March National Socioeconomic Survey

**Produksi Tanaman Sayuran berdasarkan  
Jenis Tanaman Kabupaten Lebong  
(kuintal), 2020<sup>x</sup>**

Kacang **Merah**  234

**Cabai** Besar  1.683

Bawang **Putih**  7

**Tomat**  253

<sup>x</sup>) Angka Sementara



**PENJELASAN TEKNIS**

1. Data produksi padi dan palawija yang disajikan adalah dalam kualitas: gabah kering giling (padi), pipilan kering (jagung), biji kering (kedelai dan kacang tanah), dan umbi basah (ubi kayu dan ubi jalar).
2. Tanaman sayuran dan buah-buahan semusim Tanaman sayuran semusim adalah tanaman sumber vitamin, garam mineral dan lain-lain yang dikonsumsi dari bagian tanaman yang berupa daun, bunga, buah, dan umbinya, yang berumur kurang dari satu tahun.
3. Tanaman buah-buahan semusim adalah tanaman sumber vitamin, garam mineral, dan lain-lain yang dikonsumsi dari bagian tanaman yang berupa buah, berumur kurang dari satu tahun, tidak berbentuk pohon/rumpun tetapi menjalar dan berbatang lunak.
4. Tanaman buah-buahan dan sayuran tahunan Tanaman buah-buahan tahunan adalah tanaman sumber vitamin, garam mineral, dan lain-lain yang dikonsumsi dari bagian tanaman yang berupa buah dan merupakan tanaman tahunan. Tanaman sayuran tahunan adalah tanaman sumber vitamin, garam mineral, dan lain-lain yang dikonsumsi dari

**TECHNICAL NOTES**

1. *Production of paddy and secondary crops data are presented in the form of: dry unhusked rice (paddy), dry loose maize (maize), dry shells crops (soybeans and peanuts), and fresh roots (cassava and sweet potatoes).*
2. *Seasonal vegetable and fruit plants Seasonal vegetable plants are plants which are the sources of vitamin, mineral salt, etc, consumed from the part of the plant in the form of leaf, flower, fruit, and root with the age of less than one year. Seasonal fruit plants are plants which are the sources of vitamin, mineral salt, etc, consumed from the part of the plant in the form of fruits. These plants are creeps with the age of less than one year.*
3. *Annual fruit and vegetable plants Annual fruit plants are plants which are the sources of vitamin, contained mineral salt, etc, consumed from the part of plant in the form of fruit and more than one year of age.*
4. *Annual vegetable plants are plants which are the sources of vitamin, contained mineral salt, etc, consumed from the part of the plant in the form of vegetable and more than one year of age.*

- bagian tanaman yang berupa daun dan atau buah yang berumur lebih dari satu tahun.
5. Tanaman biofarmaka adalah tanaman yang bermanfaat untuk obat-obatan, kosmetik, dan kesehatan yang dikonsumsi atau digunakan dari bagian-bagian tanaman seperti daun, batang, buah, umbi (rimpang) ataupun akar.
  6. Tanaman hias adalah tanaman yang mempunyai nilai keindahan baik bentuk, warna daun, tajuk maupun bunganya, sering digunakan untuk penghias pekarangan dan lain sebagainya.
5. *Medicinal plants are plants which are useful for medicine. It is consumed from part of the plant such as leaf, flower, fruit, tuber, and root.*
  6. *Ornamental plants are plants which have a beauty value, either in shape, colour of leaf or crown of flower, and they are often used as a yard decorator.*

**ULASAN**

Dukungan luas wilayah dan kondisi lahan di Kabupaten Lebong terhadap komoditas tanaman perkebunan menjadikan wilayah ini banyak yang dimanfaatkan sebagai lahan perkebunan baik untuk tanaman musiman ataupun tahunan. Selain dikelola oleh perusahaan pemerintah (Perkebunan Nusantara), terdapat juga perkebunan yang dimiliki dan dikelola rakyat.

Selain ditanami dengan tanaman hortikultura yang bersifat musiman, lahan yang ada di Kabupaten Lebong banyak juga di tanami oleh tanaman tahunan. Karena produksi tanaman tahunan terutama buah-buahan bisa menjadi pemasukan sampingan.

Lahan juga banyak ditanami dengan tanaman biofarmaka, seperti jahe, kunyit, kencur yang lain baik untuk di konsumsi sendiri maupun di produksi untuk membuat berbagai ramuan herbal.

**DESCRIPTION**

*The wide area and land condition support in Lebong Regency for estate crop commodities has made this region widely used as plantation land for both seasonal and annual crops. Besides being managed by a government company (Perkebunan Nusantara), there are also plantations owned and managed by the people.*

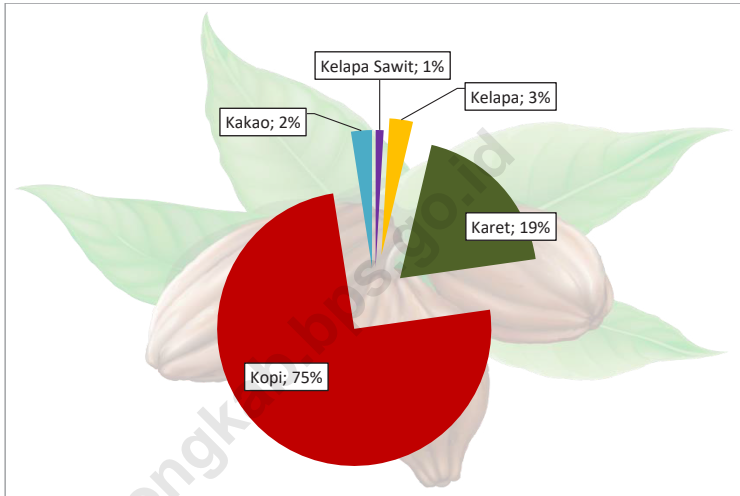
*Besides being planted with seasonal horticultural crops, there is also a lot of land in Lebong Regency planted by annual crops. Because annual crop production, especially fruits, can be a side income.*

*The land is also widely planted with biopharmaca plants, such as ginger, turmeric, kencur, which are both for own consumption and in production to make various herbal ingredients.*



**Gambar** 5.1  
**Figures**

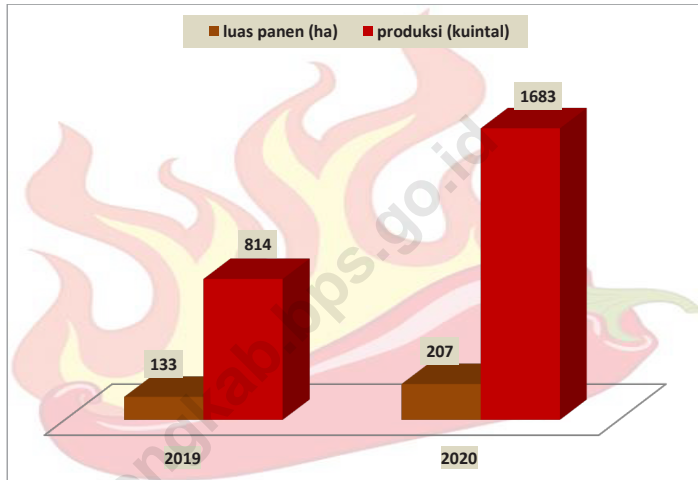
**Persentase Produksi Perkebunan di Kabupaten Lebong (ton), 2020**  
**Percentage of Estate Production in Lebong Regency (ton), 2020**



Sumber/Source: BPS, Statistik Pertanian Hortikultura SPH-SBS/BPS-Statistics Indonesia, Agricultural Statistic for Horticulture SPH-SBS

**Gambar** 5.2  
**Figures**

**Luas Panen dan Produksi Cabai di Kabupaten Lebong (ha),  
2019 dan 2020<sup>x</sup>**  
*Harvested Area and Chili Production in Lebong Regency (ha),  
2019 and 2020<sup>x</sup>*



Sumber/Source: BPS, Statistik Pertanian Hortikultura SPH-SBS/BPS-Statistics Indonesia, Agricultural Statistic for Horticulture SPH-SBS

**5.1 HORTIKULTURA  
HORTICULTURE**

**Tabel 5.1.1 Luas Panen Tanaman Sayuran Menurut Kecamatan dan Jenis Tanaman Kabupaten Lebong (ha), 2019 dan 2020<sup>x</sup>**  
*Table 5.1.1 Harvested Area of Vegetables by Subdistrict and Kind of Plant in Lebong Regency (ha), 2019 and 2020<sup>x</sup>*

Kecamatan Subdistrict	Bawang Merah Shallot		Cabai Chili/ Big Chili	
	2019	2020 <sup>x</sup>	2019	2020 <sup>x</sup>
(1)	(2)	(3)	(4)	(5)
Rimbo Pengadang	...	...	2	3
Topos	...	...	5	14
Lebong Selatan	3	...	71	126
Bingin Kuning	...	...	9	9
Lebong Tengah	...	...	15	15
Lebong Sakti	...	...	9	10
Lebong Atas	...	...	6	6
Pelabai	...	...	1	1
Lebong Utara	...	...	...	4
Amen	...	...	2	8
Uram Jaya	...	...	...	4
Pinang Belapis	...	...	13	7
<b>Lebong</b>	<b>3</b>	<b>...</b>	<b>133</b>	<b>207</b>

Lanjutan Tabel/*Continued Table* 5.1.1

Kecamatan Subdistrict	Cabai Rawit <i>Chili/Cayenne Pepper</i>		Kentang <i>Potato</i>	
	2019	2020 <sup>k</sup>	2019	2020 <sup>k</sup>
(1)	(6)	(7)	(8)	(9)
Rimbo Pengadang	...	3	...	...
Topos	...	4	...	...
Lebong Selatan	...	23	...	...
Bingin Kuning	...	...	...	...
Lebong Tengah	...	8	...	...
Lebong Sakti	...	2	...	...
Lebong Atas	...	2	...	...
Pelabai	...	2	...	...
Lebong Utara	...	...	...	...
Amen	...	2	...	...
Uram Jaya	...	1	...	...
Pinang Belapis	...	...	...	...
<b>Lebong</b>	...	<b>47</b>	...	...

Lanjutan Tabel/*Continued Table 5.1.1*

Kecamatan Subdistrict	Kubis Cabbage		Tomat Tomato	
	2019	2020 <sup>k</sup>	2019	2020 <sup>k</sup>
(1)	(10)	(11)	(12)	(13)
Rimbo Pengadang	...	1	1	2
Topos	...	...	...	4
Lebong Selatan	...	...	14	12
Bingin Kuning	...	...	...	...
Lebong Tengah	...	...	...	...
Lebong Sakti	...	...	...	...
Lebong Atas	...	...	...	...
Pelabai	...	...	...	...
Lebong Utara	...	...	...	...
Amen	...	...	...	...
Uram Jaya	...	...	...	...
Pinang Belapis	...	...	...	...
<b>Lebong</b>	<b>...</b>	<b>1</b>	<b>15</b>	<b>18</b>

Lanjutan Tabel/*Continued Table 5.1.1*

Kecamatan Subdistrict	Bawang Putih Garlic		Buncis String Bean		Kacang Merah Red Beans	
	2019	2020 <sup>x</sup>	2019	2020 <sup>x</sup>	2019	2020 <sup>x</sup>
(1)	(14)	(15)	(16)	(17)	(18)	(19)
Rimbo Pengadang	...	...	...	...	...	7
Topos	...	...	...	5	...	10
Lebong Selatan	...	1	...	...	...	...
Bingin Kuning	...	...	...	...	...	...
Lebong Tengah	...	...	...	...	...	...
Lebong Sakti	...	...	...	...	...	...
Lebong Atas	...	...	...	3	...	...
Pelabai	...	...	...	...	...	...
Lebong Utara	...	...	...	...	...	...
Amen	...	...	...	...	...	...
Uram Jaya	...	...	...	1	...	...
Pinang Belapis	...	...	...	...	...	...
<b>Lebong</b>	...	<b>1</b>	...	<b>9</b>	...	<b>17</b>

Lanjutan Tabel/*Continued Table 5.1.1*

Kecamatan Subdistrict	Kacang Panjang Long Beans		Kangkung Water Spinach		Ketimun Cucumber	
	2019	2020 <sup>x</sup>	2019	2020 <sup>x</sup>	2019	2020 <sup>x</sup>
(1)	(20)	(21)	(22)	(23)	(24)	(25)
Rimbo Pengadang	...	...	...	...	...	...
Topos	...	3	...	4	...	2
Lebong Selatan	...	12	...	...	...	...
Bingin Kuning	...	...	...	...	...	...
Lebong Tengah	...	...	...	...	...	...
Lebong Sakti	...	...	...	...	...	...
Lebong Atas	...	...	...	...	...	5
Pelabai	...	...	...	...	...	...
Lebong Utara	...	1	...	...	...	1
Amen	...	...	...	...	...	...
Uram Jaya	...	...	...	...	...	...
Pinang Belapis	...	...	...	...	...	...
<b>Lebong</b>	...	<b>16</b>	...	<b>4</b>	...	<b>8</b>

Lanjutan Tabel/*Continued Table* 5.1.1

Kecamatan Subdistrict	Labu Siam Chayote		Petsai/Sawi Chinese Cabbage/Mustard Green	
	2019	2020 <sup>x</sup>	2019	2020 <sup>x</sup>
(1)	(26)	(27)	(28)	(29)
Rimbo Pengadang	...	...	...	...
Topos	...	2	...	5
Lebong Selatan	...	...	...	...
Bingin Kuning	...	...	...	...
Lebong Tengah	...	1	...	...
Lebong Sakti	...	...	...	...
Lebong Atas	...	...	...	...
Pelabai	...	...	...	...
Lebong Utara	...	...	...	...
Amen	...	...	...	...
Uram Jaya	...	...	...	...
Pinang Belapis	...	...	...	...
<b>Lebong</b>	...	<b>3</b>	...	<b>5</b>



Lanjutan Tabel/Continued Table 5.1.1

Kecamatan Subdistrict	Terung Eggplant		Bawang Daun Scallion	
	2019	2020 <sup>x</sup>	2019	2020 <sup>x</sup>
(1)	(26)	(27)	(28)	(29)
Rimbo Pengadang	...	...	...	6
Topos	...	4	...	8
Lebong Selatan	...	10	...	1
Bingin Kuning	...	...	...	...
Lebong Tengah	...	7	...	...
Lebong Sakti	...	...	...	...
Lebong Atas	...	4	...	5
Pelabai	...	...	...	...
Lebong Utara	...	1	...	...
Amen	...	...	...	...
Uram Jaya	...	...	...	...
Pinang Belapis	...	...	...	...
<b>Lebong</b>	...	<b>26</b>	...	<b>20</b>

Sumber/Source: BPS, Statistik Pertanian Hortikultura SPH-SBS/BPS-Statistics Indonesia, Agricultural Statistic for Horticulture SPH-SBS

**Tabel**  
**Table** 5.1.2

**Produksi Tanaman Sayuran Menurut Kecamatan dan Jenis Tanaman Kabupaten Lebong (kuintal), 2019 dan 2020<sup>x</sup>**  
**Production of Vegetables by Subdistrict and Kind of Plant in Lebong Regency (quintal), 2019 dan 2020<sup>x</sup>**

Kecamatan Subdistrict	Bawang Merah Shallot		Cabai Chili/ Big Chili	
	2019	2020 <sup>x</sup>	2019	2020 <sup>x</sup>
(1)	(2)	(3)	(4)	(5)
Rimbo Pengadang	...	...	31	20
Topos	...	...	91	268
Lebong Selatan	12	...	340	828
Bingin Kuning	...	...	59	82
Lebong Tengah	...	...	101	101
Lebong Sakti	...	...	67	99
Lebong Atas	...	...	47	35
Pelabai	...	...	7	18
Lebong Utara	...	...	...	50
Amen	...	...	7	66
Uram Jaya	...	...	...	93
Pinang Belapis	...	...	64	23
<b>Lebong</b>	<b>12</b>	<b>...</b>	<b>814</b>	<b>1 683</b>

Lanjutan Tabel/Continued Table 5.1.2

Kecamatan Subdistrict	Cabai Rawit Chili/Cayenne Pepper		Kentang Potato	
	2019	2020 <sup>k</sup>	2019	2020 <sup>k</sup>
(1)	(6)	(7)	(8)	(9)
Rimbo Pengadang	...	7	...	...
Topos	...	25	...	...
Lebong Selatan	...	127	...	...
Bingin Kuning	...	...	...	...
Lebong Tengah	...	42	...	...
Lebong Sakti	...	46	...	...
Lebong Atas	...	21	...	...
Pelabai	...	23	...	...
Lebong Utara	...	...	...	...
Amen	...	44	...	...
Uram Jaya	...	28	...	...
Pinang Belapis	...	...	...	...
<b>Lebong</b>	...	<b>363</b>	...	...

Lanjutan Tabel/Continued Table 5.1.2

Kecamatan Subdistrict	Kubis Cabbage		Tomat Tomato	
	2019	2020 <sup>x</sup>	2019	2020 <sup>x</sup>
(1)	(10)	(11)	(12)	(13)
Rimbo Pengadang	...	2	51	38
Topos	...	...	...	168
Lebong Selatan	...	...	46	47
Bingin Kuning	...	...	...	...
Lebong Tengah	...	...	...	...
Lebong Sakti	...	...	...	...
Lebong Atas	...	...	...	...
Pelabai	...	...	...	...
Lebong Utara	...	...	...	...
Amen	...	...	...	...
Uram Jaya	...	...	...	...
Pinang Belapis	...	...	...	...
<b>Lebong</b>	<b>...</b>	<b>2</b>	<b>97</b>	<b>253</b>

Lanjutan Tabel/Continued Table 5.1.2

Kecamatan Subdistrict	Bawang Putih Garlic		Buncis String Bean		Kacang Merah Red Beans	
	2019	2020 <sup>x</sup>	2019	2020 <sup>x</sup>	2019	2020 <sup>x</sup>
(1)	(14)	(15)	(16)	(17)	(18)	(19)
Rimbo Pengadang	...	...	...	...	...	44
Topos	...	...	...	120	...	190
Lebong Selatan	...	7	...	...	...	...
Bingin Kuning	...	...	...	...	...	...
Lebong Tengah	...	...	...	...	...	...
Lebong Sakti	...	...	...	...	...	...
Lebong Atas	...	...	...	9	...	...
Pelabai	...	...	...	...	...	...
Lebong Utara	...	...	...	...	...	...
Amen	...	...	...	...	...	...
Uram Jaya	...	...	...	6	...	...
Pinang Belapis	...	...	...	...	...	...
<b>Lebong</b>	...	<b>7</b>	...	<b>135</b>	...	<b>234</b>

Lanjutan Tabel/Continued Table 5.1.2

Kecamatan Subdistrict	Kacang Panjang Long Beans		Kangkung Water Spinach		Ketimun Cucumber	
	2019	2020 <sup>x</sup>	2019	2020 <sup>x</sup>	2019	2020 <sup>x</sup>
(1)	(20)	(21)	(22)	(23)	(24)	(25)
Rimbo Pengadang	...	...	...	...	...	...
Topos	...	3	...	4	...	2
Lebong Selatan	...	12	...	...	...	...
Bingin Kuning	...	...	...	...	...	...
Lebong Tengah	...	...	...	...	...	...
Lebong Sakti	...	...	...	...	...	...
Lebong Atas	...	...	...	...	...	5
Pelabai	...	...	...	...	...	...
Lebong Utara	...	1	...	...	...	1
Amen	...	...	...	...	...	...
Uram Jaya	...	...	...	...	...	...
Pinang Belapis	...	...	...	...	...	...
<b>Lebong</b>	...	<b>16</b>	...	<b>4</b>	...	<b>8</b>

Lanjutan Tabel/*Continued Table 5.1.2*

Kecamatan Subdistrict	Labu Siam Chayote		Petsai/Sawi Chinese Cabbage/Mustard Green	
	2019	2020 <sup>x</sup>	2019	2020 <sup>x</sup>
(1)	(26)	(27)	(28)	(29)
Rimbo Pengadang	...	...	...	...
Topos	...	183	...	248
Lebong Selatan	...	...	...	...
Bingin Kuning	...	...	...	...
Lebong Tengah	...	26	...	...
Lebong Sakti	...	...	...	...
Lebong Atas	...	...	...	...
Pelabai	...	...	...	...
Lebong Utara	...	...	...	...
Amen	...	...	...	...
Uram Jaya	...	...	...	...
Pinang Belapis	...	...	...	...
<b>Lebong</b>	...	<b>209</b>	...	<b>248</b>

Sumber/*Source*: BPS, Statistik Pertanian Hortikultura SPH-SBS/*BPS-Statistics Indonesia, Agricultural Statistic for Horticulture SPH-SBS*

Lanjutan Tabel/*Continued Table* 5.1.2

Kecamatan <i>Subdistrict</i>	Terung <i>Eggplant</i>		Bawang Daun <i>Scallion</i>	
	2019	2020 <sup>x</sup>	2019	2020 <sup>x</sup>
(1)	(26)	(27)	(28)	(29)
Rimbo Pengadang	...	...	...	36
Topos	...	39	...	170
Lebong Selatan	...	54	...	9
Bingin Kuning	...	...	...	...
Lebong Tengah	...	58	...	...
Lebong Sakti	...	...	...	...
Lebong Atas	...	18	...	24
Pelabai	...	...	...	...
Lebong Utara	...	8	...	...
Amen	...	...	...	...
Uram Jaya	...	...	...	...
Pinang Belapis	...	...	...	...
<b>Lebong</b>	...	<b>177</b>	...	<b>239</b>

Sumber/*Source*: BPS, Statistik Pertanian Hortikultura SPH-SBS/*BPS-Statistics Indonesia, Agricultural Statistic for Horticulture SPH-SBS*



**Tabel**  
**Table** 5.1.3

**Luas Panen Tanaman Sayuran dan Buah-buahan Semusim Menurut Jenis Tanaman Kabupaten Lebong (ha), 2017–2020<sup>x</sup>**  
**Harvested Area of Seasonal Vegetables and Fruits by Kind of Plant in Lebong Regency (ha), 2017–2020<sup>x</sup>**

Jenis Tanaman Kind of Plants	2017	2018	2019	2020 <sup>x</sup>
(1)	(2)	(3)	(4)	(5)
Sayuran/ Vegetables	...	...	...	...
Bawang Daun/ Wlech Onion	19	58	9	20
Bawang Merah/ Shallot	4	7	3	...
Bawang Putih/ Garlic	...	...	...	1
Bayam/ Spinach	1	6	...	...
Buncis/ Green Bean	12	20	3	9
Cabai Besar/ Chili (Capsicum Annum)	185	196	110	207
Cabai Rawit/ Chili (Capsicum Frutescens)	20	21	23	47
Cabai/ Chili	205	217	133	254
Jamur/ Mushroom	...	...	...	...
Kacang Merah/ Red Bean	4	12	2	17
Kacang Panjang/ Yardlong Bean	8	35	29	16
Kangkung/ Kangkong	4	5	4	4
Kembang Kol/ Cauliflower	...	...	...	...
Kentang/ Potato	...	...	...	...
Ketimun/ Cucumber	6	19	2	8
Kubis/ Cabbage	1	1	...	1
Labu Siam/ Chayote	1	4	...	3
Lobak/ Radish	...	...	...	...
Paprika/ Bell Pepper	...	...	...	...
Petsai/ Chinese Cabbage	2	4	...	5
Terung/ Eggplant	14	45	3	26
<b>Tomat/ Tomato</b>	11	14	15	18
<b>Wortel/ Carrot</b>	...	...	...	...
<b>Buah–buahan/ Fruits</b>	...	...	...	...
<b>Blewah/ Cantaloupe</b>	...	...	...	...
<b>Melon/ Melon</b>	...	...	...	...
<b>Semangka/ Watermelon</b>	1	...	1	...
<b>Stroberi/ Strawberry</b>	...	...	...	...

Sumber/Source: BPS, Statistik Pertanian Hortikultura SPH-SBS/BPS-Statistics Indonesia, Agricultural Statistic for Horticulture SPH-SBS

**Tabel**  
**Table** 5.1.4**Produksi Tanaman Sayuran dan Buah-buahan Semusim Menurut Jenis Tanaman Kabupaten Lebong (kuintal), 2017–2020<sup>x</sup>*****Production of Seasonal Vegetables and Fruits by Kind of Plant in Lebong Regency (quintal), 2017–2020<sup>x</sup>***

Jenis Tanaman Kind of Plants	2017	2018	2019	2020 <sup>x</sup>
(1)	(2)	(3)	(4)	(5)
<b>Sayuran/ Vegetables</b>	...	...	...	...
Bawang Daun/ <i>Wlech Onion</i>	208	568	73	239
Bawang Merah/ <i>Shallot</i>	59	436	12	...
Bawang Putih/ <i>Garlic</i>	...	...	...	7
Bayam/ <i>Spinach</i>	6	8	...	...
Buncis/ <i>Green Bean</i>	240	148	15	135
Cabai Besar/ <i>Chili (Capsicum Annum)</i>	2 565	1 147	672	1 683
Cabai Rawit/ <i>Chili (Capsicum Frutescens)</i>	296	211	142	363
Cabai/ <i>Chili</i>	2 861	1 358	814	2 046
Jamur/ <i>Mushroom</i>	...	...	...	...
Kacang Merah/ <i>Red Bean</i>	91	60	21	234
Kacang Panjang/ <i>Yardlong Bean</i>	132	208	171	257
Kangkung/ <i>Water Spinach</i>	39	23	10	232
Kembang Kol/ <i>Cauliflower</i>	...	...	...	...
Kentang/ <i>Potato</i>	...	...	...	...
Ketimun/ <i>Cucumber</i>	127	158	32	169
Kubis/ <i>Cabbage</i>	7	8	...	2
Labu Siam/ <i>Chayote</i>	20	45	...	209
Lobak/ <i>Radish</i>	...	...	...	...
Paprika/ <i>Bell Pepper</i>	...	...	...	...
Petsai/ <i>Chinese Cabbage</i>	15	31	...	248
Terung/ <i>Eggplant</i>	267	403	250	177
Tomat/ <i>Tomato</i>	161	158	97	253
Wortel/ <i>Carrot</i>	...	...	...	...
<b>Buah–buahan/ Fruits</b>	...	...	...	...
Blewah/ <i>Cantaloupe</i>	...	...	...	...
Melon/ <i>Melon</i>	...	...	...	...
Semangka/ <i>Watermelon</i>	19	...	120	...
Stroberi/ <i>Strawberry</i>	...	...	...	...

Sumber/Source: BPS, Statistik Pertanian Hortikultura SPH-SBS/BPS-Statistics Indonesia, Agricultural Statistic for Horticulture SPH-SBS

**Tabel**  
**Table** 5.1.5

**Luas Panen Tanaman Biofarmaka Menurut Kecamatan dan Jenis Tanaman Kabupaten Lebong (m<sup>2</sup>), 2019 dan 2020<sup>x</sup>**  
*Harvested Area of Medicinal Plants by Subdistrict and Kind of Plant in Lebong Regency (m<sup>2</sup>), 2019 and 2020<sup>x</sup>*

Kecamatan Subdistrict	Jahe Ginger		Laos/Lengkuas Galanga		Kencur East Indian Galangal	
	2019	2020 <sup>x</sup>	2019	2020 <sup>x</sup>	2019	2020 <sup>x</sup>
(1)	(2)	(3)	(4)	(5)	(6)	(7)
Rimbo Pengadang	5 800	2 000	1 000	2 000	...	...
Topos	50	5	...	1	...	1
Lebong Selatan	27 300	14 800	...	...	...	...
Bingin Kuning	31 000	...	3 250	...	...	...
Lebong Tengah	8 115	651	99	...	...	...
Lebong Sakti	3 450	2 000	...	20	...	...
Lebong Atas	...	...	1 401	37	...	...
Pelabai	10	25	5	...	9 700	...
Lebong Utara	...	...	...	...	...	...
Amen	...	...	...	...	...	...
Uram Jaya	...	3	...	...	...	...
Pinang Belapis	...	...	...	...	...	...
<b>Lebong</b>	<b>75 725</b>	<b>19 484</b>	<b>5 755</b>	<b>2 058</b>	<b>9 700</b>	<b>1</b>

Lanjutan Tabel/*Continued Table 5.1.5*

Kecamatan Subdistrict	Kunyit Turmeric		Kapulaga Java Cardamom	
	2019	2020*	2019	2020*
(1)	(6)	(7)	(8)	(9)
Rimbo Pengadang	...	100	...	...
Topos	30	2	...	...
Lebong Selatan	190	122	...	115
Bingin Kuning	6 500	...	...	...
Lebong Tengah	16	18	...	...
Lebong Sakti	...	20	...	...
Lebong Atas	2 400	...	...	...
Pelabai	50	...	...	...
Lebong Utara	129	...	...	...
Amen	...	...	...	...
Uram Jaya	...	...	...	...
Pinang Belapis	...	...	...	...
<b>Lebong</b>	<b>9 315</b>	<b>262</b>	<b>...</b>	<b>115</b>

Sumber/*Source*: BPS, Statistik Pertanian Hortikultura SPH-TBF/BPS-*Statistics Indonesia, Agricultural Statistic for Horticulture SPH-TBF*

**Tabel 5.1.6** **Produksi Tanaman Biofarmaka Menurut Kecamatan dan Jenis Tanaman Kabupaten Lebong (kg), 2019 and 2020<sup>x</sup>**  
**Production of Medicinal Plants by Subdistrict and Kind of Plant in Lebong Regency (kg), 2019 and 2020<sup>x</sup>**

Kecamatan Subdistrict	Jahé Ginger		Laos/Lengkuas Galanga		Kencur East Indian Galangal	
	2019	2020 <sup>x</sup>	2019	2020 <sup>x</sup>	2019	2020 <sup>x</sup>
(1)	(2)	(3)	(4)	(5)	(6)	(7)
Rimbo Pengadang	22 540	6 400	4 200	720	...	...
Topos	326	13	...	4	...	2
Lebong Selatan	113 480	28 644	...	...	...	...
Bingin Kuning	94 000	...	4 436	...	...	...
Lebong Tengah	3 657	825	394	...	...	...
Lebong Sakti	9 000	600	...	88	...	...
Lebong Atas	...	...	4 869	309	...	...
Pelabai	32	80	22	...	25 400	...
Lebong Utara	...	...	...	...	...	...
Amen	...	...	...	...	...	...
Uram Jaya	...	6	...	...	...	...
Pinang Belapis	...	...	...	...	...	...
<b>Lebong</b>	<b>243 035</b>	<b>36 568</b>	<b>13 921,00</b>	<b>1 121</b>	<b>25 400</b>	<b>2</b>

Lanjutan Tabel/Continued Table 5.1.6

Kecamatan Subdistrict	Kunyit Turmeric		Kapulaga Java Cardamom	
	2019	2020*	2019	2020*
(1)	(6)	(7)	(8)	(9)
Rimbo Pengadang	...	385	...	...
Topos	212	8	...	...
Lebong Selatan	1 328	211	...	117
Bingin Kuning	3 549	...	...	...
Lebong Tengah	29	69	...	...
Lebong Sakti	...	77	...	...
Lebong Atas	1 716	...	...	...
Pelabai	193	...	...	...
Lebong Utara	497	...	...	...
Amen	...	...	...	...
Uram Jaya	...	...	...	...
Pinang Belapis	...	...	...	...
<b>Lebong</b>	<b>7 524</b>	<b>750</b>	<b>...</b>	<b>117</b>

Sumber/Source: BPS, Statistik Pertanian Hortikultura SPH-TBF/BPS-Statistics Indonesia, Agricultural Statistic for Horticulture SPH-TBF

**Tabel** 5.1.7 **Luas Panen Tanaman Biofarmaka Menurut Jenis Tanaman di Kabupaten Lebong (m<sup>2</sup>), 2019–2020<sup>x</sup>**  
**Harvested Area of Medicinal Plants by Kind of Plant in Lebong Regency (m<sup>2</sup>), 2019–2020<sup>x</sup>**

Jenis Tanaman Kind of Plants	2017	2018	2019	2020 <sup>x</sup>
(1)	(2)	(3)	(4)	(5)
Dlingo/Dringo/ Sweet Root/ Calamus	...	...	...	...
Jahe/ Ginger	179 000	747 300	75 725	19 484
Kapulaga/ Java Cardamon	1 525	102	2 024	115
Keji Beling/Kecibeling/ Strobilanthes crispia	...	...	...	...
Kencur/ East Indian Galangal	2 000	3 113	9 700	1
Kunyit/ Turmeric	12 866	7 889	9 315	262
Laos/Lengkuas/ Galanga	18 531	10 317	5 755	2 058
Lempuyang/ Zingiber Aromaticum	...	...	...	...
<b>Lidah Buaya/ Oliviera</b>	...	...	...	...
<b>Mahkota Dewa/ God's Crown</b>	...	150	16	...
<b>Mengkudu/Pace/ Indian Mulberry</b>	...	200	22	...
<b>Sambiloto/ King of Bitter</b>	...	...	...	...
<b>Temuireng/ Black Turmeric</b>	...	...	...	...
<b>Temukunci/ Chinese Keys</b>	...	50	...	...
<b>Temulawak/ Java Turmeric</b>	...	150	...	...

Sumber/Source: BPS, Statistik Pertanian Hortikultura SPH-TBF/BPS-Statistics Indonesia, Agricultural Statistic for Horticulture SPH-TBF

**Tabel** 5.1.8 **Produksi Tanaman Biofarmaka Menurut Jenis Tanaman di Kabupaten Lebong (kg), 2019–2020<sup>x</sup>**  
**Table** 5.1.8 **Production of Medicinal Plants by Kind of Plant in Lebong Regency (kg), 2019–2020<sup>x</sup>**

Jenis Tanaman Kind of Plants	2017	2018	2019	2020 <sup>x</sup>
(1)	(2)	(3)	(4)	(5)
Dlingo/Dringo/ Sweet Root/ Calamus	...	...	...	...
Jahe/ Ginger	589 574	1 455 916	243 035	36 568
Kapulaga/ Java Cardamon	4 015	224	435	117
Keji Beling/Kecibeling/ Strobilanthes crispa	...	...	...	...
Kencur/ East Indian Galangal	6 992	9 411	25 400	2
Kunyit/ Turmeric	68 781	26 488	7 524	750
Laos/Lengkuas/ Galanga	98 885	53 614	13 921	1 121
Lempuyang/ Zingiber Aromaticum	...	...	...	...
<b>Lidah Buaya/ Oliviera</b>	...	...	...	...
<b>Mahkota Dewa/ God's Crown</b>	...	4 950	825	...
<b>Mengkudu/Pace/ Indian Mulberry</b>	...	2 800	450	...
<b>Sambiloto/ King of Bitter</b>	...	...	...	...
<b>Temuireng/ Black Turmeric</b>	...	...	...	...
<b>Temukunci/ Chinese Keys</b>	...	65	...	...
<b>Temulawak/ Java Turmeric</b>	...	315	...	...

Sumber/Source: BPS, Statistik Pertanian Hortikultura SPH-TBF/BPS-Statistics Indonesia, Agricultural Statistic for Horticulture SPH-TBF



**Tabel 5.1.9** Luas Panen Tanaman Hias Menurut Kecamatan dan Jenis Tanamandi Kabupaten Lebong (m<sup>2</sup>), 2019 and 2020<sup>x</sup>  
**Table 5.1.9** Harvested Area of Ornamental Plants by Subdistrict and Kind of Plant in Lebong Regency (m<sup>2</sup>), 2019 and 2020<sup>x</sup>

Kecamatan Subdistrict	Anggrek/ <i>Orchid</i>		Krisan/ <i>Chrysantemum</i>	
	2019	2020 <sup>x</sup>	2019	2020 <sup>x</sup>
(1)	(2)	(3)	(4)	(5)
Rimbo Pengadang	...	...	...	...
Topos	...	...	...	...
Lebong Selatan	...	...	...	...
Bingin Kuning	...	...	...	...
Lebong Tengah	...	...	...	...
Lebong Sakti	...	...	...	...
Lebong Atas	...	...	...	...
Pelabai	...	...	...	...
Lebong Utara	...	...	...	...
Amen	...	...	...	...
Uram Jaya	...	...	...	...
Pinang Belapis	...	...	...	...
<b>Lebong</b>	...	...	...	...

Lanjutan Tabel/*Continued Table* 5.1.9

Kecamatan <i>Subdistrict</i>	Mawar/Rose		Sedap Malam/Tuberose	
	2019	2020 <sup>x</sup>	2019	2020 <sup>x</sup>
(1)	(6)	(7)	(8)	(9)
Rimbo Pengadang	...	...	...	...
Topos	...	...	...	...
Lebong Selatan	...	...	...	...
Bingin Kuning	...	...	...	...
Lebong Tengah	...	...	...	...
Lebong Sakti	...	...	...	...
Lebong Atas	...	...	...	...
Pelabai	...	...	...	...
Lebong Utara	...	...	...	...
Amen	...	...	...	...
Uram Jaya	...	...	...	...
Pinang Belapis	...	...	...	...
<b>Lebong</b>	...	...	...	...

Sumber/*Source*: BPS, Statistik Pertanian Hortikultura SPH-TH/BPS-Statistics Indonesia, *Agricultural Statistik for Horticulture SPH-TH*

**Tabel**  
**Table** 5.1.10

**Produksi Tanaman Hias Menurut Kecamatan dan Jenis Tanaman di Kabupaten Lebong (tangkai), 2019 and 2020<sup>x</sup>**  
**Production of Ornamental Plants by Subdistrict and Kind of Plant in Lebong Regency (stalks), 2019 and 2020<sup>x</sup>**

Kecamatan Subdistrict	Anggrek/ <i>Orchid</i>		Krisan/ <i>Chrysantemum</i>	
	2019	2020 <sup>x</sup>	2019	2020 <sup>x</sup>
(1)	(2)	(3)	(4)	(5)
Rimbo Pengadang	...	...	...	...
Topos	...	...	...	...
Lebong Selatan	...	...	...	...
Bingin Kuning	...	...	...	...
Lebong Tengah	...	...	...	...
Lebong Sakti	...	...	...	...
Lebong Atas	...	...	...	...
Pelabai	...	...	...	...
Lebong Utara	...	...	...	...
Amen	...	...	...	...
Uram Jaya	...	...	...	...
Pinang Belapis	...	...	...	...
<b>Lebong</b>	...	...	...	...

Lanjutan Tabel/*Continued Table* 5.1.10

Kecamatan <i>Subdistrict</i>	Mawar/Rose		Sedap Malam/Tuberose	
	2019	2020 <sup>k</sup>	2019	2020 <sup>k</sup>
(1)	(6)	(7)	(8)	(9)
Rimbo Pengadang	...	...	...	...
Topos	...	...	...	...
Lebong Selatan	...	...	...	...
Bingin Kuning	...	...	...	...
Lebong Tengah	...	...	...	...
Lebong Sakti	...	...	...	...
Lebong Atas	...	...	...	...
Pelabai	...	...	...	...
Lebong Utara	...	...	...	...
Amen	...	...	...	...
Uram Jaya	...	...	...	...
Pinang Belapis	...	...	...	...
<b>Lebong</b>	...	...	...	...

Sumber/*Source*: BPS, Statistik Pertanian Hortikultura SPH-TH/BPS-Statistics Indonesia, *Agricultural Statistik for Horticulture SPH-TH*

**Tabel**  
**Table** 5.1.11

**Luas Panen Tanaman Hias Menurut Jenis Tanamandi  
Kabupaten Lebong (m<sup>2</sup>), 2017–2020<sup>x</sup>  
Harvested Area of Ornamental Plants by Kind of Plant in  
Lebong Regency (m<sup>2</sup>), 2017–2020<sup>x</sup>**

Jenis Tanaman Kind of Plants	2017	2018	2019	2020 <sup>x</sup>
(1)	(2)	(3)	(4)	(5)
Anggrek/ <i>Orchid</i>	...	...	...	...
Anthurium Bunga/ <i>Flamingo Lily Flower</i>	...	...	...	...
Anthurium Daun/ <i>Anthurium</i>	...	...	...	...
Anyelir/ <i>Carnation</i>	...	...	...	...
Balanceng/ <i>Dieffenbacia</i>	...	...	...	...
Dracaena/ <i>Dracaena</i>	...	...	...	...
Euphorbia/ <i>Euphorbia</i>	...	...	...	...
Gladiol/ <i>Gladiol</i>	...	...	...	...
Hanjuang/ <i>Cordyline</i>	...	...	...	...
Herbras/ <i>Gerbera</i>	...	...	...	...
Kamboja Jepang/ <i>Adenium</i>	...	...	...	...
Keladi Hias/ <i>Caladium</i>	...	...	...	...
Krisan/ <i>Chrysantemum</i>	...	...	...	...
Mawar/ <i>Rose</i>	...	...	...	...
Melati/ <i>Jasmine</i>	...	...	...	...
Monstera/ <i>Monstera</i>	...	...	...	...
Pakis/ <i>Leather Leaf Fern</i>	...	...	...	...
Palem/ <i>Palm</i>	...	...	...	...
Pedang-Pedangan/ <i>Sansevieria</i>	...	...	...	...
Philodendron/ <i>Philodendron</i>	...	...	...	...
Pisang-Pisangan/ <i>Heliconia</i>	...	...	...	...
Sedap Malam/ <i>Tuberose</i>	...	...	...	...
Soka/ <i>Ixora</i>	...	...	...	...
Sri Rejeki/ <i>Aglaonema</i>	...	...	...	...

Sumber/Source: BPS, Statistik Pertanian Hortikultura SPH-TH/BPS-Statistics Indonesia, Agricultural Statistik for Horticulture SPH-TH

**Tabel**  
**Table** 5.1.12

**Produksi Tanaman Hias Menurut Jenis Tanaman di  
Kabupaten Lebong (tangkai), 2019–2020<sup>x</sup>  
Production of Ornamental Plants by Kind of Plant in Lebong  
Regency (stalks), 2019–2020<sup>x</sup>**

Jenis Tanaman Kind of Plants	2017	2018	2019	2020 <sup>a</sup>
(1)	(2)	(3)	(4)	(5)
Anggrek/ <i>Orchid</i>	...	...	...	...
Anthurium Bunga/ <i>Flamingo Lily Flower</i>	...	...	...	...
Anthurium Daun/ <i>Anthurium</i>	...	...	...	...
Anyelir/ <i>Carnation</i>	...	...	...	...
Balanceng/ <i>Dieffenbacia</i>	...	...	...	...
Dracaena/ <i>Dracaena</i>	...	...	...	...
Euphorbia/ <i>Euphorbia</i>	...	...	...	...
Gladiol/ <i>Gladiol</i>	...	...	...	...
Hanjuang/ <i>Cordyline</i>	...	...	...	...
Herbras/ <i>Gerbera</i>	...	...	...	...
Kamboja Jepang/ <i>Adenium</i>	...	...	...	...
Keladi Hias/ <i>Caladium</i>	...	...	...	...
Krisan/ <i>Chrysantemum</i>	...	...	...	...
Mawar/ <i>Rose</i>	...	...	...	...
Melati/ <i>Jasmine</i>	...	...	...	...
Monstera/ <i>Monstera</i>	...	...	...	...
Pakis/ <i>Leather Leaf Fern</i>	...	...	...	...
Palem/ <i>Palm</i>	...	...	...	...
Pedang-Pedangan/ <i>Sansevieria</i>	...	...	...	...
Philodendron/ <i>Philodendron</i>	...	...	...	...
Pisang-Pisangan/ <i>Heliconia</i>	...	...	...	...
Sedap Malam/ <i>Tuberose</i>	...	...	...	...
Soka/ <i>Ixora</i>	...	...	...	...
Sri Rejeki/ <i>Aglaonema</i>	...	...	...	...

Sumber/Source: BPS, Statistik Pertanian Hortikultura SPH-TH/BPS-Statistics Indonesia, Agricultural Statistik for Horticulture SPH-TH

**Tabel** 5.1.13 **Produksi Buah-buahan Menurut Kecamatan dan Jenis Tanamandi Kabupaten Lebong (kuintal), 2019 and 2020<sup>x</sup>**  
**Table** 5.1.13 **Production of Fruits by Subdistrict and Kind of Plant in Lebong Regency (quintal), 2019 and 2020<sup>x</sup>**

Kecamatan Subdistrict	Mangga/Mango		Durian/Durian	
	2019	2020 <sup>x</sup>	2019	2020 <sup>x</sup>
(1)	(2)	(3)	(4)	(5)
Rimbo Pengadang	560	794	230	192
Topos	250	72	360	293
Lebong Selatan	3 607	2 205	470	496
Bingin Kuning	5 582	5 334	5 894	303
Lebong Tengah	137	16	178	-
Lebong Sakti	91	97	250	11
Lebong Atas	435	1 249	4 647	3 220
Pelabai	180	303	40	204
Lebong Utara	146	285	1 766	1 682
Amen	300	75	617	81
Uram Jaya	589	841	777	5 156
Pinang Belapis	180	538	1 995	86
<b>Lebong</b>	<b>12 057</b>	<b>11 809</b>	<b>17 224</b>	<b>11 724</b>

Lanjutan Tabel/*Continued Table* 5.1.13

Kecamatan Subdistrict	Jeruk Siam/Kepron/Orange/ Tangerine		Pisang/Banana	
	2019	2020 <sup>x</sup>	2019	2020 <sup>x</sup>
(1)	(6)	(7)	(8)	(9)
Rimbo Pengadang	63 053	52 703	34	63
Topos	2 366	1 460	20	25
Lebong Selatan	778	349	186	276
Bingin Kuning	429	119	373	58
Lebong Tengah	173	1 577	324	575
Lebong Sakti	36	34	100	227
Lebong Atas	356	459	107	82
Pelabai	36	680	659	614
Lebong Utara	...	...	131	150
Amen	...	...	149	27
Uram Jaya	...	...	183	71
Pinang Belapis	671	304	198	452
<b>Lebong</b>	<b>67 898</b>	<b>57 685</b>	<b>2 464</b>	<b>2 620</b>



Lanjutan Tabel/*Continued Table* 5.1.13

Kecamatan <i>Subdistrict</i>	Pepaya/ <i>Papaya</i>		Belimbing/ <i>Star Fruit</i>	
	2019	2020 <sup>x</sup>	2019	2020 <sup>x</sup>
(1)	(10)	(11)	(12)	(13)
Rimbo Pengadang	90	65	42	101
Topos	44	7	34	...
Lebong Selatan	153	104	...	12
Bingin Kuning	395	74	99	20
Lebong Tengah	38	-	8	7
Lebong Sakti	86	45	...	...
Lebong Atas	108	105	9	14
Pelabai	...	...	...	...
Lebong Utara	34	15	...	8
Amen	11	25	...	15
Uram Jaya	5	10	11	91
Pinang Belapis	...	...	...	22
<b>Lebong</b>	<b>2 464,00</b>	<b>450</b>	<b>203</b>	<b>290</b>

Lanjutan Tabel/*Continued Table* 5.1.13

Kecamatan Subdistrict	Duku/Duku		Alpukat/Alvocado	
	2019	2020 <sup>x</sup>	2019	2020 <sup>x</sup>
(1)	(10)	(11)	(12)	(13)
Rimbo Pengadang	...	...	263	104
Topos	...	...	67	51
Lebong Selatan	16	...	439	741
Bingin Kuning	79	40	193	201
Lebong Tengah	65	...	64	335
Lebong Sakti	...	...	75	25
Lebong Atas	14	49	176	102
Pelabai	...	...	43	114
Lebong Utara	...	...	32	35
Amen	...	...	58	9
Uram Jaya	...	...	104	160
Pinang Belapis	...	...	98	139
<b>Lebong</b>	<b>147</b>	<b>89</b>	<b>1 612</b>	<b>2 016</b>

Sumber/Source: BPS, Statistik Pertanian Hortikultura SPH-BST/BPS-Statistics Indonesia, Agricultural Statistic for Horticulture SPH-BST

**Tabel**  
**Table** 5.1.14

**Produksi Buah–Buahan dan Sayuran Tahunan Menurut Jenis Tanaman (kuintal) di Kabupaten Lebong, 2017–2020<sup>x</sup>**

***Production of Annual Fruits and Vegetables by Kind of Plant in Lebong Regency (quintal), 2017–2020<sup>x</sup>***

Jenis Tanaman Kind of Plants	2017	2018	2019	2020 <sup>x</sup>
(1)	(2)	(3)	(4)	(5)
Alpukat/ Avocado	1 422	1 981	1 612	2 016
Anggur/ Grape	...	...	...	...
Apel/ Apple	...	...	...	...
Belimbing/ Star Fruit	122	248	203	290
Duku/Langsar/ Kokosan/ Duku	43	129	174	89
Durian/ Durian	13 107	19 032	17 224	11 724
Jambu Air/ Rose Apple	257	279	567	382
Jambu Biji/ Guava	186	324	169	367
Jeruk Besar/ Pomelo	12	81	53	172
Jeruk Siam/Keprok/ Tangerine/ Orange	12 930	75 033	67 898	57 685
Jeruk/ Orange ( Tangerine + Pomelo )	12 942	75 114	67 951	57 857
Mangga/ Mango	6 764	12 715	12 057	11 809
Manggis/ Mangosteen	9 450	5 220	9 412	6 826
Markisa/ Marquisa	2	9	12	...
Nangka/Cempedak/ Jack Fruit	985	1 003	908	972
Nenas/ Pineapple	48	70	89	93
Pepaya/ Papaya	860	878	964	450
Pisang/ Banana	2 180	3 027	2 464	2 620
Rambutan/ Rambutan	413	1 921	1 066	956
Salak/ Salacca	3	7	...	...
Sawo/Sapodilla/ Star Apple	147	182	207	265
Sirsak/ Soursoop	72	77	74	100
Sukun/ Bread Fruit	64	80	102	85
Sayuran/ Vegetables	...	...	...	...
Jengkol/ Jengkol	1 115	1 049	1 489	2 398
Melinjo/ Melinjo	57	93	101	146
Petai/ Twisted Cluster Bean	374	751	...	1 282

Sumber/Source: BPS, Statistik Pertanian Hortikultura SPH-BST/BPS-Statistics Indonesia, Agricultural Statistic for Horticulture SPH-BST

## 5.2 PERKEBUNAN ESTATE CROPS

**Tabel 5.2.1** Luas Areal Tanaman Perkebunan Menurut Kecamatan dan Jenis Tanaman di Kabupaten Lebong (ha), 2019 dan 2020  
*Planted Area of Estate Crops by Subdistrict and Type of Crops in Lebong Regency (ha), 2019 dan 2020*

Kecamatan Subdistrict	Kelapa Sawit/Oil Palm		Kelapa/Coconut	
	2019	2020	2019	2020
(1)	(6)	(7)	(8)	(9)
Rimbo Pengadang	26	26	33	33
Topos	45	45	37	37
Lebong Selatan	9	9	28	28
Bingin Kuning	11	11	28	28
Lebong Tengah	...	...	42	42
Lebong Sakti	0,5	0,5	46	46
Lebong Atas	27	27	18	24
Pelabai	21,15	21,15	5	8
Lebong Utara	6	6	11	11
Amen	...	...	40	40
Uram Jaya	2	2	48	48
Pinang Belapis	136,85	136,85	26	26
<b>Lebong</b>	<b>244</b>	<b>244</b>	<b>361</b>	<b>371</b>

Lanjutan Tabel/Continued Table 5.2.1

Kecamatan Subdistrict	Karet/Rubber		Kopi/Coffee	
	2019	2020	2019	2020
(1)	(6)	(7)	(8)	(9)
Rimbo Pengadang	204,50	198	930,00	940
Topos	215,30	311	5 414,22	2045
Lebong Selatan	262,90	259	578,50	573
Bingin Kuning	193,00	159	382,60	222
Lebong Tengah	310,60	2 177	1 206,00	1 558
Lebong Sakti	110,25	112	314,84	177
Lebong Atas	482,00	477	500,00	505
Pelabai	371,00	356	664,14	371
Lebong Utara	503,00	561	201,23	110
Amen	115,00	119	113,00	484
Uram Jaya	90,00	80	916,81	528
Pinang Belapis	154,55	156	642,00	645
<b>Lebong</b>	<b>3 012,10</b>	<b>4 965</b>	<b>11 863,34</b>	<b>8 158</b>

Lanjutan Tabel/*Continued Table 5.2.1*

Kecamatan Subdistrict	Kakao/Cocoa		Tebu/Sugar cane	
	2019	2020	2019	2020
(1)	(10)	(11)	(12)	(13)
Rimbo Pengadang	23,00	23	...	...
Topos	15,00	13	...	...
Lebong Selatan	171,35	183	...	...
Bingin Kuning	116,50	133	...	...
Lebong Tengah	17,00	17	...	...
Lebong Sakti	34,10	34	...	...
Lebong Atas	3,75	4	...	...
Pelabai	2,00	2	...	...
Lebong Utara	1,00	1	...	...
Amen	—	...	...	...
Uram Jaya	9,00	9	...	...
Pinang Belapis	4,20	4	...	...
<b>Lebong</b>	<b>396,90</b>	<b>423</b>	<b>...</b>	<b>...</b>

Lanjutan Tabel/*Continued Table 5.2.1*

Kecamatan Subdistrict	Teh/Tea		Tembakau/Tobacco	
	2019	2020	2019	2020
(1)	(14)	(15)	(16)	(17)
Rimbo Pengadang	...	...	...	...
Topos	...	...	...	...
Lebong Selatan	...	...	...	...
Bingin Kuning	...	...	...	...
Lebong Tengah	...	...	...	...
Lebong Sakti	...	...	...	...
Lebong Atas	...	...	...	...
Pelabai	...	...	...	...
Lebong Utara	...	...	...	...
Amen	...	...	...	...
Uram Jaya	...	...	...	...
Pinang Belapis	...	...	...	...
<b>Lebong</b>	...	...	...	...

Sumber/*Source*: Direktorat Jenderal Perkebunan/*Directorate General of Estates*

**Tabel**  
**Table** 5.2.2**Produksi Perkebunan Menurut Kecamatan dan Jenis Tanaman di Kabupaten Lebong (ton), 2019 dan 2020**  
*Production of Estate by Subdistrict and Type of Crops in Lebong Regency (ton), 2019 and 2020*

Kecamatan Subdistrict	Kelapa Sawit/Oil Palm		Kelapa/Coconut	
	2019	2020	2019	2020
(1)	(2)	(3)	(4)	(5)
Rimbo Pengadang	18 370,08	9 488	18 684,35	17 825
Topos	3 158,03	...	3 445,55	17 015
Lebong Selatan	5 106,54	708	2 726,60	3 727
Bingin Kuning	9 492,86	4 247	33 235,23	17 825
Lebong Tengah	...	...	119 056,00	15 759
Lebong Sakti	416,16	...	21 884,51	28 358
Lebong Atas	26 361,39	12 740	7 441,20	12 153
Pelabai	15 975,08	4 247	165,36	3 160
Lebong Utara	...	...	165,83	3 727
Amen	...	...	8 365,77	24 307
Uram Jaya	2 217,60	1 416	26 109,99	28 520
Pinang Belapis	173 390,98	30 151	18 128,16	14 787
<b>Lebong</b>	<b>254 488,73</b>	<b>62 996</b>	<b>360 530,51</b>	<b>187 162</b>



Lanjutan Tabel/Continued Table 5.2.2

Kecamatan Subdistrict	Karet/Rubber		Kopi/Coffee	
	2019	2020	2019	2020
(1)	(6)	(7)	(8)	(9)
Rimbo Pengadang	46 720,76	38 410	465 721,58	648 204
Topos	21 160,16	190 737	1 165 413,48	1 312 033
Lebong Selatan	62 120,99	68 875	562,33	268 158
Bingin Kuning	23 497,02	33 527	117 547,25	103 640
Lebong Tengah	49 354,31	198 098	224 130,36	1 046 796
Lebong Sakti	26 817,31	19 460	101 133,82	64 322
Lebong Atas	60 610,00	105 682	409 999,10	294 249
Pelabai	97 185,00	197 624	128 774,40	223 224
Lebong Utara	33 022,90	341 096	17 027,10	31 019
Amen	23 936,63	27 696	17 603,28	281 929
Uram Jaya	30 528,00	30 065	603 764,21	350 925
Pinang Belapis	2 557,80	32 943	413 047,95	416 153
<b>Lebong</b>	<b>477 519,49</b>	<b>1 284 213</b>	<b>3 664 724,83</b>	<b>5 040 650</b>

Lanjutan Tabel/*Continued Table 5.2.2*

Kecamatan Subdistrict	Kakao/Cocoa		Tebu/Sugar cane	
	2019	2020	2019	2020
(1)	(10)	(11)	(12)	(13)
Rimbo Pengadang	1 889,59	2 991	...	...
Topos	13 808,59	7 478	...	...
Lebong Selatan	446,47	92 721	...	...
Bingin Kuning	25 937,20	40 379	...	...
Lebong Tengah	3 306,78	5 234	...	...
Lebong Sakti	5 780,97	9 945	...	...
Lebong Atas	1 179,93	2 243	...	...
Pelabai	84,32	1 496	...	...
Lebong Utara	8,50	150	...	...
Amen	...	...	...	...
Uram Jaya	3 417,70	2 991	...	...
Pinang Belapis	368,44	374	...	...
<b>Lebong</b>	<b>56 228,50</b>	<b>166 001</b>	...	...

Lanjutan Tabel/Continued Table 5.2.2

Kecamatan Subdistrict	Teh/Tea		Tembakau/Tobacco	
	2019	2020	2019	2020
(1)	(14)	(15)	(16)	(17)
Rimbo Pengadang	...	...	...	...
Topos	...	...	...	...
Lebong Selatan	...	...	...	...
Bingin Kuning	...	...	...	...
Lebong Tengah	...	...	...	...
Lebong Sakti	...	...	...	...
Lebong Atas	...	...	...	...
Pelabai	...	...	...	...
Lebong Utara	...	...	...	...
Amen	...	...	...	...
Uram Jaya	...	...	...	...
Pinang Belapis	...	...	...	...
<b>Lebong</b>	...	...	...	...

Sumber/Source: Direktorat Jenderal Perkebunan/Directorate General of Estates

*Taukah Anda?*

**Masyarakat Kabupaten Lebong yang  
berlangganan listrik PLN Tahun 2020,  
mencapai 29.439 pelanggan**





**PENJELASAN TEKNIS**

1. Pengumpulan data industri besar dan sedang dilakukan melalui Survei Industri Besar dan Sedang yang dilaksanakan setiap tahun secara lengkap (sensus) sejak tahun 1975. Survei Industri Besar dan Sedang mencakup semua perusahaan industri yang mempunyai tenaga kerja 20 orang atau lebih dengan menggunakan kuesioner II A.
2. L2. Klasifikasi industri yang digunakan dalam survei ini berdasar kepada Klasifikasi Baku Lapangan Usaha Indonesia (KBLI). KBLI adalah klasifikasi lapangan usaha yang berdasar kepada International Standard Industrial Classification of All Economic Activities (ISIC) revisi 4 yang telah disesuaikan dengan kondisi Indonesia.
3. Industri manufaktur adalah suatu kegiatan ekonomi yang melakukan kegiatan mengubah suatu barang dasar secara mekanis, kimia, atau dengan tangan sehingga menjadi barang jadi/setengah jadi, dan atau barang yang kurang nilainya menjadi barang yang lebih tinggi nilainya, dan sifatnya lebih dekat kepada pemakai akhir. Termasuk dalam kegiatan ini adalah jasa industri dan pekerjaan perakitan.
4. Jasa industri adalah kegiatan industri yang melayani keperluan pihak lain. Pada kegiatan ini

**TECHNICAL NOTES**

1. *Data collection of large and medium scale manufacturing is conducted through The Large and Medium Manufacturing Establishment Survey that has been done annually for all industries (census) since 1975. Large and Medium Manufacturing Establishment Survey covers all manufactures/industries with 20 workers or more by questionnaire II A.*
2. The industrial classification adopted in this survey refers to the Klasifikasi Baku Lapangan Usaha Indonesia (KBLI). KBLI is classification of economic activities based on the International Standard Industrial Classification of All Economic Activities (ISIC rev 4) that has been modified according to the local condition in Indonesia.
3. Manufacturing industry is defined as an economic activity processing basic goods mechanically, chemicals or manually into final or intermediate goods. It is also defined as processing of lower value goods into higher value goods as final or intermediate products. The activities also include services for manufacturing and assembling.
4. *Services for manufacturing is defined as a manufacturing activity which serving other*

- bahan baku disediakan oleh pihak lain sedangkan pihak pengolah hanya melakukan pengolahannya dengan mendapat imbalan sebagai balas jasa (upah maklon).
5. Perusahaan atau usaha industri adalah suatu unit (kesatuan) usaha yang melakukan kegiatan ekonomi, bertujuan menghasilkan barang atau jasa, terletak pada suatu bangunan atau lokasi tertentu, dan mempunyai catatan administrasi tersendiri mengenai produksi dan struktur biaya serta ada seorang atau lebih yang bertanggung jawab atas usaha tersebut.
  6. Industri manufaktur dikelompokkan ke dalam 4 golongan berdasarkan banyaknya pekerja, yaitu: industri besar (100 orang pekerja atau lebih), industri sedang/menengah (20–99 orang pekerja), industri kecil (5–19 orang pekerja), dan industri mikro (1–4 orang pekerja).
  7. Pelanggan adalah individu atau kelompok, baik rumah tangga, perusahaan atau institusi non profit yang membeli air bersih dari perusahaan air bersih.
  8. Air disalurkan adalah volume air bersih dari perusahaan air bersih *manufacturing establishments. In this case, raw materials are supplied by others while the workers are paid as a compensation for processing raw materials.*
  5. *A manufacturing establishment is defined as a production unit engaged in economic activity, producing goods or services, located in a building or in a certain location, keeping a business record concerning the production and cost structure, and having a person or more that are responsible to those activities.*
  6. *Manufacturing industries are categorized into four groups, based on the number of employees: large scale manufacturing (100 employees or more), medium scale manufacturing (20–99 employees), small scale manufacturing (5–19 employees), and micro industry (1–4 employees).*
  7. *Customers are individuals or groups, whether household, company or non-profit institutions that buy water supply from water supply establishment.*
  8. *Distributed water is the volume of water supply from water supply establishment.*

**ULASAN**

Rumah Tangga adalah pelanggan atau konsumen Perusahaan Daerah Air Minum (PDAM) terbesar di Kabupaten Lebong yaitu sebanyak 6.566 pelanggan. Meskipun begitu, ada beberapa kecamatan yang sama sekali tidak mengkonsumsi atau menjadi bagian dari pelanggan PDAM. Kecamatan tersebut adalah Kecamatan Rimbo Pengadang, Lebong Selatan, Lebong Tengah, Lebong Sakti, Lebong Atas, Lebong Utara, dan Uram Jaya. Hingga tahun 2020, total nilai yang dihasilkan dari PDAM adalah senilai Rp. 238.102.525.

Sedangkan untuk pelanggan listrik sebanyak 30.473 pelanggan, sudah hampir seluruh kecamatan menjadi pelanggan listrik, hanya Kecamatan Topos yang belum menjadi pelanggan listrik.

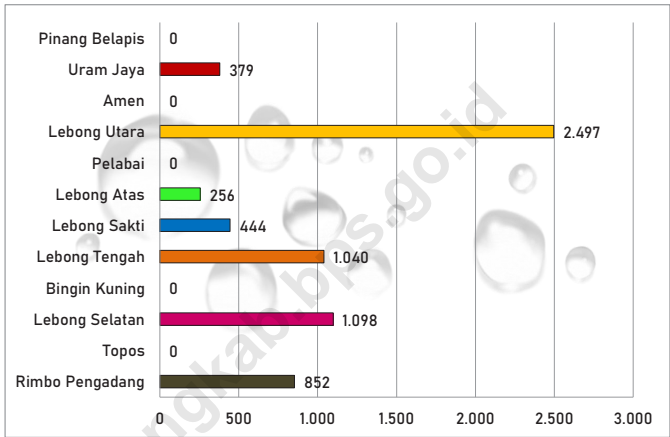
**DESCRIPTION**

*Households are the biggest customers or consumers of the Regional Water Supply Company (PDAM) in Lebong Regency with 6,566 customers. Even so, there are a number of sub-districts that do not consume or become part of PDAM customers. These districts are the Rimbo Pengadang, Lebong Selatan, Lebong Tengah, Lebong Sakti, Lebong Atas, Lebong Utara, and Uram Jaya Districts. Until 2020, the total value generated from PDAMs is valued at Rp. 238.102.525*

*Whereas for 30.473 electricity customers, almost all districts have become electricity customers, only Topos District has not become an electricity customer.*



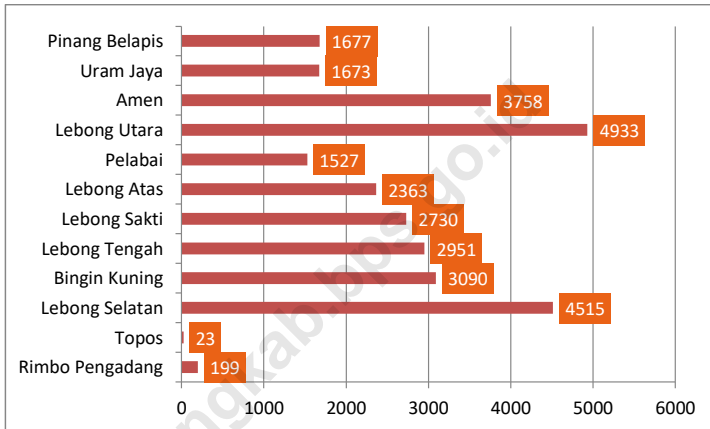
**Gambar 6.1** Jumlah Pelanggan Air Menurut Kecamatan di Kabupaten Lebong, 2020  
**Figures 6.1** Number of Water Customers by subdistricts in Lebong Regency, 2020



Catatan/notes: Kondisi Desember 2021/ Condition at December 2021

Sumber/Source: Perusahaan Daerah Air Minum (PDAM) Kabupaten Lebong/ Regional Water Supply Company (PDAM) of Lebong

**Gambar 6.2** Jumlah Pelanggan Listrik Menurut Kecamatan di Kabupaten Lebong, 2020  
**Number of Electricity Customers by Subdistrict in Lebong Regency, 2020**



Sumber/Source: PT. PLN Kabupaten Lebong / PT. PLN Lebong Regency

**Tabel**  
**Table 6.1**

**Daya Terpasang, Produksi, dan Distribusi Listrik PT. PLN (Persero) pada Cabang/Ranting PLN Menurut Kecamatan di Kabupaten Lebong, 2020**  
**Installed Electricity Power, Production, and Distribution of PT. PLN (Persero) at PLN Branch by Subdistrict in Lebong Regency, 2020**

Kecamatan Subdistrict	Daya Terpasang Installed Electricity Power (KW)	Produksi Listrik Electricity Production (KWh)	Listrik Terjual Electricity Sold (KWh)	Dipakai Sendiri Own Used (KWh)	Susut/Hilang Shrinkage/Lost (KWh)
(1)	(2)	(3)	(4)	(5)	(6)
Rimbo Pengadang	...	...	...	...	...
Topos	...	...	...	...	...
Lebong Selatan	...	...	...	...	...
Bingin Kuning	...	...	...	...	...
Lebong Tengah	...	...	...	...	...
Lebong Sakti	...	...	...	...	...
Lebong Atas	...	...	...	...	...
Pelabai	...	...	...	...	...
Lebong Utara	...	...	...	...	...
Amen	...	...	...	...	...
Uram Jaya	...	...	...	...	...
Pinang Belapis	...	...	...	...	...
<b>Lebong</b>	<b>19 183,72</b>	<b>10 908 888</b>	<b>2 909 414,46</b>	<b>14 272</b>	<b>1,03</b>

Sumber/Source: PT. PLN Kabupaten Lebong /PT. PLN Lebong Regency

**Tabel**  
**Table** 6.2**Jumlah Pelanggan Listrik Menurut Kecamatan di  
Kabupaten Lebong, 2016–2020**  
**Number of Electricity Customers by Subdistrict in in Lebong  
Regency, 2016–2020**

<b>Kecamatan Subdistrict</b>	<b>2016</b>	<b>2017</b>	<b>2018</b>	<b>2019</b>	<b>2020</b>
(1)	(2)	(3)	(4)	(5)	(6)
Rimbo Pengadang	...	...	...	209	199
Topos	...	...	...	0	23
Lebong Selatan	...	...	...	251	4 515
Bingin Kuning	...	...	...	3 065	3 090
Lebong Tengah	...	...	...	2 886	2 951
Lebong Sakti	...	...	...	2 692	2 730
Lebong Atas	...	...	...	2 457	2 363
Pelabai	...	...	...	2 213	1 527
Lebong Utara	...	...	...	5 878	4 933
Amen	...	...	...	2 411	3 758
Uram Jaya	...	...	...	1 606	1 673
Pinang Belapis	...	...	...	15 81	1 677
<b>Lebong</b>	...	...	...	<b>39 479</b>	<b>29 439</b>

Sumber/Source: PT. PLN Kabupaten Lebong / PT. PLN Lebong Regency

**Tabel**  
**Table 6.3****Jumlah Pelanggan dan Air yang Disalurkan Menurut Kecamatan di Kabupaten Lebong, 2020**  
**Number of Customers and Distributed Water by Subdistrict in Lebong Regency, 2020**

Kecamatan Subdistrict	Pelanggan Number of Customers	Air Disalurkan Distributed Water (m <sup>3</sup> )	Nilai Value (Rp)
(1)	(2)	(3)	(4)
Rimbo Pengadang	852	15 400	36 368 255
Topos	...	...	...
Lebong Selatan	1 098	17 974	41 481 20
Bingin Kuning	...	...	...
Lebong Tengah	1 040	14 272	35 296 940
Lebong Sakti	444	3 718	11 569 505
Lebong Atas	256	3 225	8 423 450
Pelabai	...	...	...
Lebong Utara	2 497	39 522	94 117 230
Amen	...	...	...
Uram Jaya	379	3 832	10 845 935
Pinang Belapis	...	...	...
<b>Lebong</b>	<b>6 566</b>	<b>97 943</b>	<b>238 102 525</b>

Catatan/notes: Kondisi Desember 2021/ Condition at December 2021

Sumber/Source: Perusahaan Daerah Air Minum (PDAM) Kabupaten Lebong/ Regional Water Supply Company (PDAM) of Lebong

**BAB**  
*Chapter*

# 07

**PARIWISATA**  
*Tourism*

*Taukah Anda?*

**Di Kabupaten Lebong hingga tahun  
2020 terdapat 11 Rumah Hotel.**



**PENJELASAN TEKNIS**

1. Usaha penyediaan akomodasi adalah usaha yang menyediakan pelayanan penginapan yang dapat dilengkapi dengan pelayanan pariwisata lainnya. Usaha penyediaan akomodasi dapat berupa hotel, vila, pondok wisata, bumi perkemahan, persinggahan karavan, dan akomodasi lainnya yang digunakan untuk tujuan pariwisata.
2. Hotel adalah penyediaan akomodasi secara harian berupa kamar-kamar di dalam satu bangunan yang dapat dilengkapi dengan jasa pelayanan makan dan minum, kegiatan hiburan dan atau fasilitas lainnya. Hotel terdiri dari hotel berbintang dan hotel non- bintang.
3. Hotel bintang adalah usaha penyediaan jasa pelayanan penginapan, makan minum serta jasa lainnya bagi umum dengan menggunakan sebagian atau seluruh bangunan. Usaha ini dikelola secara komersial serta memenuhi ketentuan persyaratan sebagai hotel bintang (termasuk berlian) yang ditetapkan dalam surat keputusan instansi yang membinanya. Misalnya hotel bintang lima, hotel bintang empat dan seterusnya.

**TECHNICAL NOTES**

1. *The business of providing accommodation is a business that provides specialty services that can be equipped with other tourism services. It includes hotel, villa, cottage, camping, caravan stop, and other accommodation that are used for tourism purposes.*
2. *Hotel is a daily supply of accommodation rooms within a building which can be equipped with eating and drinking services, entertainment activities and/or other facilities. Hotel consists of a classified hotel and a non-classified hotel.*
3. *A star hotel is the business of providing an accommodation, eating and drinking as well as other services for the public by using a building or a part of a building. It is managed commercially and meets specified requirements as a star hotel (including diamonds) set forth in the decree of fostering agency. For example, five star hotel, four star hotel, and so on.*





**ULASAN**

Hotel merupakan salah satu tempat yang digunakan untuk singgah para wisatawan. Jenis hotel yang terdapat di Kabupaten Lebong adalah hotel non bintang. Jumlah hotel di Kabupaten Lebong mengalami kenaikan setiap tahunnya. Di tahun 2019, jumlah hotel di Kabupaten Lebong sebanyak 11 (sebelas) hotel, namun tidak menyebar di setiap kecamatan. Hotel hanya terdapat di beberapa kecamatan saja.

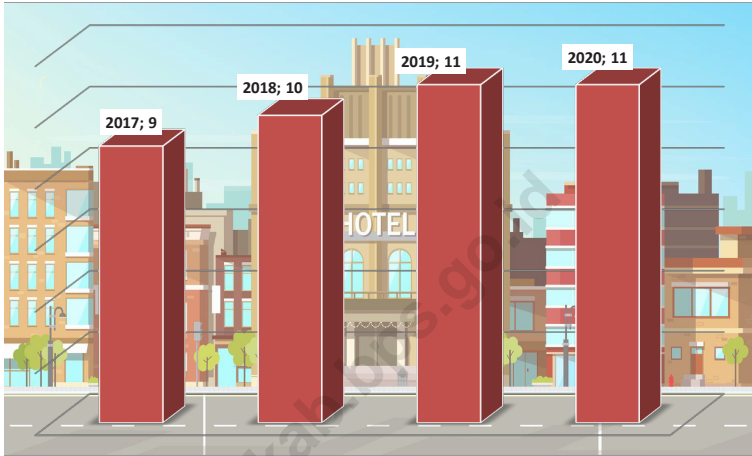
**DESCRIPTION**

*The hotel is one of the places used by tourists. Types of hotels found in Lebong Regency are non-star hotels. The number of hotels in Lebong Regency has increased every year. In 2019, the number of hotels in Lebong Regency was 11 (eleven) hotels, but it did not spread in every district. The hotel is only found in a few districts.*

<https://lebongkab.bps.go.id>



**Gambar 7.1** Jumlah Hotel di Kabupaten Lebong, 2017-2020  
**Figures** *Number of Hotels in Lebong Regency, 2017-2020*



Sumber/Source: Survei Perusahaan/Usaha Jasa Akomodasi/Accommodation Services Establishment Survey

**Tabel**  
**Table 7.1****Jumlah Rumah Hotel Menurut Kecamatan di Kabupaten  
Lebong, 2017–2020**  
**Number of Hotel by Subdistrict in Lebong Regency, 2017–  
2020**

Kecamatan Subdistrict	2017	2018	2019	2020
(1)	(2)	(3)	(4)	(5)
Rimbo Pengadang	0	0	0	0
Topos	0	0	0	0
Lebong Selatan	1	2	2	2
Bingin Kuning	0	0	0	0
Lebong Sakti	1	1	1	1
Lebong Tengah	0	0	0	0
Amen	3	3	4	4
Uram Jaya	0	0	0	0
Lebong Utara	4	4	4	4
Pinang Belapis	0	0	0	0
Pelabai	0	0	0	0
Lebong Atas	0	0	0	0
<b>Lebong</b>	<b>9</b>	<b>10</b>	<b>11</b>	<b>11</b>

Sumber/Source: Survei Perusahaan/Usaha Jasa Akomodasi/Accommodation Services Establishment Survey



### Taukah Anda?

Terjadi peningkatan yang signifikan di tahun 2020 untuk panjang jalan dengan kondisi rusak berat yaitu sebesar 175 km dari tahun 2019.

Tahun 2019 **51 km**

Tahun 2020 **226 km**

Panjang Jalan dengan Kondisi Rusak Berat Di Kabupaten  
Lebong



**PENJELASAN TEKNIS**

1. Data pengangkutan dan komunikasi meliputi: Panjang jalan, Angkutan darat, Angkutan laut, Angkutan udara, Pos dan telekomunikasi
2. Kantor Pos adalah tempat pemberi pelayanan komunikasi tertulis dan atau surat elektronik, layanan paket, layanan logistik, layanan transaksi keuangan, dan layanan keagenan pos untuk kepentingan umum. Rumah pos berfungsi sama seperti kantor pos dan kantor pos pembantu, bedanya rumah pos biasanya terletak di daerah terpencil.
3. Telekomunikasi adalah setiap pemancaran, pengiriman dan atau penerimaan dari setiap informasi dalam bentuk tanda-tanda, isyarat, tulisan, gambar, suara dan bunyi melalui sistem kawat, optik, radio atau sistem elektromagnetik lainnya.

**TECHNICAL NOTES**

1. *The data of transportation and communication are as follows: Road length, Land transport, Sea transport, Air transport , Post and telecommunication*
2. *Post Office is a service provider facility of written communication and or electronic mail, parcel service, logistics services, financial transaction services, and postal services to the public. Postal house has the same function as the post office and subsidiary of post office, the difference is that postal house is usually located in remote areas.*
3. *Telecommunication includes every transmitting, delivering and or receiving from every information of marking, signal, article, picture, sound and voice through strand of wire system, optic, radio or other electromagnetic system.*





**ULASAN**

Pembangunan dan peningkatan fasilitas transportasi seperti jalan dan jembatan penting demi memudahkan hubungan komunikasi dan proses mobilisasi penduduk antar daerah dalam menunjang kelancaran distribusi barang dan jasa sehingga berdampak pada peningkatan pertumbuhan ekonomi, utamanya untuk daerah-daerah sulit terjangkau dan terisolir.

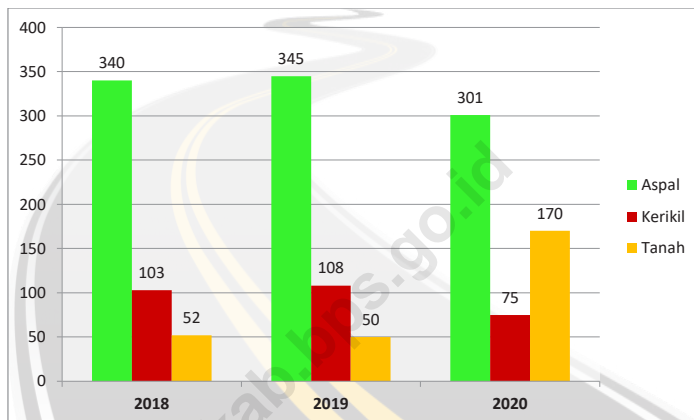
Pada tahun 2020, panjang jalan kabupaten di Kabupaten Lebong adalah sepanjang 546 km. Sebesar 301 km merupakan jalan aspal, 75 km merupakan jalan koral (kerikil), dan 170 km merupakan jalan tanah.

**DESCRIPTION**

*The development and improvement of transportation facilities such as roads and bridges are important to ease communication and the mobilization process of the population among regions in boosting the distribution of goods and services so it has an impact on the economic growth, especially for remote and isolated areas.*

*In 2020, the length of roads in Lebong Regency is 546 km. As much as 301 km is pavement roads, 75 km is coral (gravel) roads, and 170 km is land roads.*

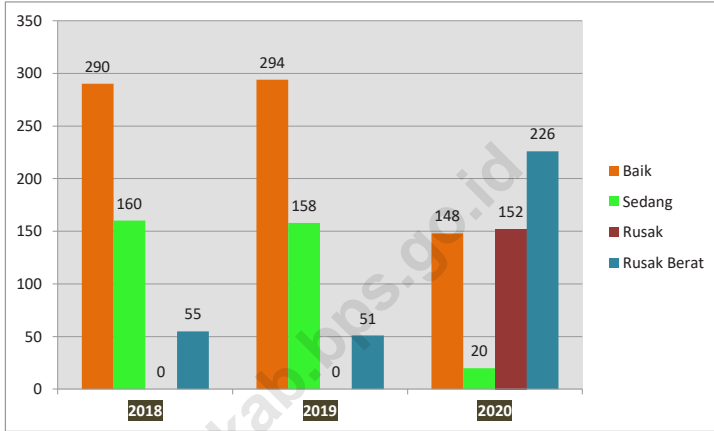
**Gambar 8.1** Panjang Jalan Kabupaten Menurut Jenis Permukaan Jalan di Kabupaten Lebong (km), 2018–2020  
**Figures 8.1** Length of Regency Roads by Type of Road Surface in Lebong Regency (km), 2018–2020



Sumber/Source: Dinas PUPR dan Perhubungan Kabupaten Lebong/Regional Office of Public Works and Spatial Planning of Lebong Regency

**Gambar 8.2**  
**Figures**

**Panjang Jalan Kabupaten Menurut Kondisi Jalan di Kabupaten Lebong (km), 2018–2020**  
***Length of Regency Roads by Condition of Roads in Lebong Regency (km), 2018–2020***



Sumber/Source: Dinas PUPR dan Perhubungan Kabupaten Lebong/Regional Office of Public Works and Spatial Planning of Lebong Regency

## 8.1 TRANSPORTASI TRANSPORTATION

**Tabel** 8.1.1 **Panjang Jalan<sup>1</sup> Menurut Tingkat Kewenangan Pemerintahan di Kabupaten Lebong (km), 2018–2020**  
**Table** 8.1.1 **Length of Roads<sup>1</sup> by Level of Government Authority in Lebong Regency (km), 2018–2020**

Tingkat Kewenangan Pemerintahan Level of Government Authority	2018	2019	2020
(1)	(2)	(3)	(4)
Negara <sup>2</sup> /State <sup>2</sup>	...	...	...
Provinsi/Province	90	90	139
Kabupaten/Kota Regency/Municipality	495	503	546
<b>Jumlah/Total</b>	<b>585</b>	<b>593</b>	<b>685</b>

Catatan/Note: <sup>1</sup> Data tidak termasuk panjang jalan tol/Excluding toll road

<sup>2</sup> Berdasarkan Keputusan Menteri Pekerjaan Umum dan Perumahan Rakyat No. 248/KPTS/M/2015/Based on Public Work and Public Housing Ministerial Decree No. 248/KPTS/M/2015

Sumber/Source: Dinas PUPR dan Perhubungan Kabupaten Lebong/Regional Office of Public Works and Spatial Planning of Lebong Regency

**Tabel 8.1.2** Panjang Jalan Kabupaten Menurut Jenis Permukaan Jalan di Kabupaten Lebong (km), 2018–2020  
**Length of Regency Roads by Type of Roads Surface in Lebong Regency (km), 2018–2020**

Jenis Permukaan Jalan Type of Road Surface	2018	2019	2020
(1)	(2)	(3)	(4)
Aspal/Paved	340	345	301
Kerikil/Gravel	103	108	75
Tanah/Soil	52	50	170
Lainnya/Others	...	...	...
<b>Jumlah/Total</b>	<b>495</b>	<b>503</b>	<b>546</b>

Sumber/Source: Dinas PUPR dan Perhubungan Kabupaten Lebong/Regional Office of Public Works and Spatial Planning of Lebong Regency

**Tabel 8.1.3** Panjang Jalan Kabupaten Menurut Kondisi Jalan di Kabupaten Lebong (km), 2018–2020  
**Table** *Length of Regency Roads by Condition of Roads in Lebong Regency (km), 2018–2020*

Kondisi Jalan Condition of Roads	2018	2019	2020
(1)	(2)	(3)	(4)
Baik/Good	290	294	148
Sedang/Moderate	160	158	20
Rusak/Damage	...	...	152
Rusak Berat/Severely Damage	55	51	226
<b>Jumlah/Total</b>	<b>505</b>	<b>503</b>	<b>546</b>

Sumber/Source: Dinas PUPR dan Perhubungan Kabupaten Lebong/Regional Office of Public Works and Spatial Planning of Lebong Regency

## 8.2 KOMUNIKASI COMMUNICATION

**Tabel 8.2.1** Jumlah Kantor Pos Pembantu Menurut Kecamatan di Kabupaten Lebong, 2017–2020  
*Number of Post Offices Subsidiaries by Subdistrict in Lebong Regency, 2017–2020*

Kecamatan Subdistrict	2017	2018	2019	2020
(1)	(2)	(3)	(4)	(5)
Rimbo Pengadang	...	...	...	...
Topos	...	...	...	...
Lebong Selatan	1	1	1	1
Bingin Kuning	...	...	...	...
Lebong Tengah	...	...	...	...
Lebong Sakti	...	...	...	...
Lebong Atas	...	...	...	...
Pelabai	...	...	...	...
Lebong Utara	1	1	1	1
Amen	...	...	...	...
Uram Jaya	...	...	...	...
Pinang Belapis	...	...	...	...
<b>Kabupaten Lebong</b>	<b>2</b>	<b>2</b>	<b>2</b>	<b>2</b>

Sumber/Source: PT POS Indonesia Wilayah Kabupaten Lebong /PT Pos Indonesia of Lebong Regency





**BAB**  
*Chapter*

**09**

**PERBANKAN, KOPERASI  
DAN  
HARGA-HARGA**

*Banking, Cooperative, and Price*

***Taukah Anda?***

Pada Tahun 2020 terjadi penambahan jumlah koperasi di Kabupaten Lebong sebanyak 1 koperasi di Kecamatan Lebong Selatan

**44**  
terdapat **44** koperasi di  
**Kabupaten Lebong Tahun 2020**



**PENJELASAN TEKNIS**

**TECHNICAL NOTES**

1. KUD adalah suatu organisasi ekonomi yang berwatak sosial dan merupakan wadah bagi pengembangan berbagai kegiatan ekonomi masyarakat pedesaan yang diselenggarakan oleh dan untuk masyarakat itu sendiri.
2. Non KUD adalah suatu organisasi ekonomi rakyat yang berwatak sosial, beranggotakan orang-orang atau berbadan hukum koperasi yang merupakan tata susunan ekonomi berbagai usaha bersama berdasarkan atas azas kekeluargaan.
3. Indeks Harga Konsumen (IHK) adalah indikator inflasi yang dihitung di 82 kota, mencakup sekitar 225-462 komoditas yang dihitung berdasarkan pola konsumsi hasil Survei Biaya Hidup (SBH) di 82 kota tahun 2012.

1. *KUD is an economic organization with a social character and a forum for the development of various economic activities of rural communities organized by and for the community it self.*
2. *Non KUD is an economic organization for public with a social character, with the cooperative legal members or entity, which is an economic arrangement of various joint venture based on the principle of kinship.*
3. *The Consumer Price Index (CPI) is the inflation indicator which is calculated in 82 cities, covering approximately 225-462 commodities that are calculated based on the consumption pattern of Cost of Living Survey (CLS) in 82 cities in 201*

4. Inflasi adalah persentase (%) perubahan IHK bulanan diperoleh dari:

$$\frac{IHK_n - IHK_{n-1}}{IHK_{n-1}} \times 100\%$$

dimana:

IHK<sub>n</sub> = indeks bulan n

IHK<sub>n-1</sub> = indeks bulan n-1

4. *Inflation is the percentage (%) of the changes in monthly CPI is obtained from:*

$$\frac{IHK_n - IHK_{n-1}}{IHK_{n-1}} \times 100\%$$

where:

IHK<sub>n</sub> = index in n-th month

IHK<sub>n-1</sub> = index in (n-1)-th month

5. Inflasi dihitung berdasarkan harga konsumen berbagai komoditas yang dikelompokkan menjadi tujuh, yaitu: bahan makanan,; makanan jadi, minuman, rokok dan tembakau; perumahan, air dan listrik; sandang; kesehatan; pendidikan, rekreasi dan olahraga serta transportasi dan komunikasi.
5. *Inflation is calculated based on the consumer prices of various commodities that grouped into seven, namely: groceries; food, beverages, cigarettes and tobacco; housing, water, electricity; clothing; health; education, recreation and sport; and transportation and communication.*

<https://lebongkab.bps.go.id>

**ULASAN**

Koperasi (KUD maupun non KUD) diharapkan semakin besar peranannya dalam menggerakkan perekonomian rakyat. Untuk mencapai maksud tersebut, pemerintah telah melakukan upaya-upaya antara lain melalui pemberian tambahan modal kegiatan usaha, pembinaan manajemen, mengikutsertakan koperasi dalam mengelola berbagai bantuan pemerintah, dan lain-lain. Pada tahun 2020, koperasi primer di Kabupaten Lebong yang sudah berbadan hukum ada sebanyak 44 koperasi yang terdiri dari KUD dan non KUD. Terdiri dari 3 Koperasi Unit Desa dan 41 non KUD.

**DESCRIPTION**

*Cooperatives (KUD and Non-KUD) are expected to have increasingly large role in driving the economy of the people. To achieve this purpose, the government has made efforts, such as the provision of additional capital for business activities, management funding, involving cooperatives in managing various government's aid, and others. In 2019, the number of primary cooperatives in Bengkulu Tengah Regency who have legal status is 42 consisting of KUD and Non KUD. Consisting of 3 Village Unit Cooperatives and 39 Non Village Unit Cooperatives.*

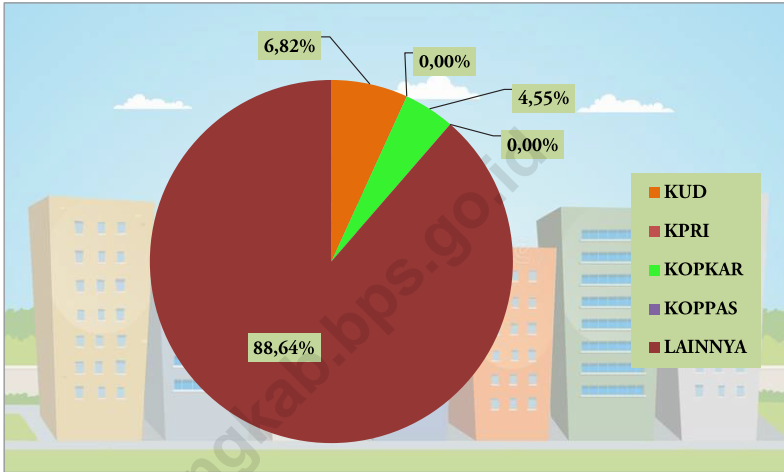
**Gambar 9.1** Jumlah Koperasi Aktif di Kabupaten Lebong, 2017–2020  
**Figures 9.1** Number of Active Cooperative in Lebong Regency 2017-2020



Sumber/Source: Dinas Perdagangan, Perindustrian, dan Koperasi Usaha Kecil Menengah Kabupaten Lebong/ *Regional Office of Industry, Trade and Cooperatives and Small and Medium Enterprises of Lebong Regency*

**Gambar** 9.2  
**Figures**

**Persentase Koperasi Menurut Jenis Koperasi di Kabupaten Lebong, 2020**  
**Percentage of Cooperative by Kind of Cooperative in Lebong Regency 2020**



Sumber/Source: Dinas Perdagangan, Perindustrian, dan Koperasi Usaha Kecil Menengah Kabupaten Lebong/ *Regional Office of Industry, Trade and Cooperatives and Small and Medium Enterprises of Lebong Regency*



**Tabel 9.1** Jumlah Koperasi Aktif Menurut Kecamatan di Kabupaten Lebong, 2017–2020  
**Number of Active Cooperative by Subdistrict in Lebong Regency 2017–2020**

Kecamatan Subdistrict	2017	2018	2019	2020
(1)	(2)	(3)	(4)	(5)
Rimbo Pengadang	2	2	2	2
Topos	2	2	2	2
Lebong Selatan	5	5	5	6
Bingin Kuning	3	4	4	4
Lebong Tengah	3	3	3	3
Lebong Sakti	3	3	3	3
Lebong Atas	2	2	2	2
Pelabai	1	1	1	1
Lebong Utara	12	12	12	12
Amen	7	7	7	7
Uram Jaya	0	0	0	0
Pinang Belapis	2	2	2	2
<b>Lebong</b>	<b>42</b>	<b>43</b>	<b>43</b>	<b>44</b>

Sumber/Source: Dinas Perdagangan, Perindustrian, dan Koperasi Usaha Kecil Menengah Kabupaten Lebong/*Regional Office of Industry, Trade and Cooperatives and Small and Medium Enterprises of Lebong Regency*

**Tabel**  
**Table** 9.2**Jumlah Koperasi Menurut Jenis Koperasi dan Kecamatan di Kabupaten Lebong, 2020**  
**Number of Cooperative by Kind of Cooperative and Subdistrict in Lebong Regency 2020**

Kecamatan Subdistrict	Jenis Koperasi/ Kind of Cooperative					Jumlah Total
	KUD	KPRI	KOPKAR	KOPPAS	Lainnya Other	
(1)	(2)	(3)	(4)	(5)	(6)	(7)
Rimbo Pengadang	0	0	0	0	2	2
Topos	0	0	0	0	2	2
Lebong Selatan	0	0	1	0	7	8
Bingin Kuning	1	0	0	0	3	4
Lebong Tengah	0	0	0	0	2	2
Lebong Sakti	0	0	0	0	3	3
Lebong Atas	0	0	0	0	1	1
Pelabai	0	0	0	0	2	2
Lebong Utara	1	0	0	0	10	11
Amen	1	0	1	0	5	7
Uram Jaya	0	0	0	0	0	0
Pinang Belapis	0	0	0	0	2	2
<b>Lebong</b>	<b>3</b>	<b>0</b>	<b>2</b>	<b>0</b>	<b>39</b>	<b>44</b>

Sumber/Source: Dinas Perdagangan, Perindustrian, dan Koperasi Usaha Kecil Menengah Kabupaten Lebong/ *Regional Office of Industry, Trade and Cooperatives and Small and Medium Enterprises of Lebong Regency*

**Tabel 9.3**      **Indeks Harga Konsumen per Bulan (2018=100) di Provinsi Bengkulu, 2018-2020**  
**Table**      **Consumer Price Index per Month (2018=100) in Bengkulu Province, 2018-2020**

<b>Bulan Month</b>	<b>2018</b>	<b>2019</b>	<b>2020</b>
(1)	(2)	(3)	(4)
Januari/January	141,22	144,39	103,56
Februari/February	140,80	143,98	103,65
Maret/March	141,32	143,65	103,63
April/April	141,69	144,43	...
Mei/May	142,15	146,04	...
Juni/June	143,30	147,15	...
Juli/July	144,55	147,98	...
Agustus/August	141,95	146,70	...
September/September	142,79	147,64	...
Oktober/October	141,73	146,82	...
November/November	142,01	146,43	...
Desember/December	143,13	147,30	...

Sumber/Source: BPS, Survei Harga Konsumen/BPS-Statistics Indonesia, Consumer Price Survey

**Tabel**  
**Table 9.4**

**Laju Inflasi Bulanan (2018=100) di Provinsi Bengkulu,  
2018-2020**  
**Monthly Inflation Rate (2018=100) in Bengkulu Province,  
2018-2020**

<b>Bulan Month</b>	<b>2018</b>	<b>2019</b>	<b>2020</b>
(1)	(2)	(3)	(4)
Januari/January	0,99	0,88	0,14
Februari/February	-0,30	-0,28	0,09
Maret/March	0,37	-0,23	-0,02
April/April	0,26	0,54	-0,35
Mei/May	0,32	1,11	0,41
Juni/June	0,81	0,76	0,04
Juli/July	0,87	0,56	-0,23
Agustus/August	-1,80	0,86	-0,22
September/September	0,59	0,64	0,08
Oktober/October	-0,74	0,56	0,02
November/November	0,20	0,27	0,35
Desember/December	0,79	0,59	0,14
<b>Tahunan</b>	<b>2,35</b>	<b>2,91</b>	<b>...</b>

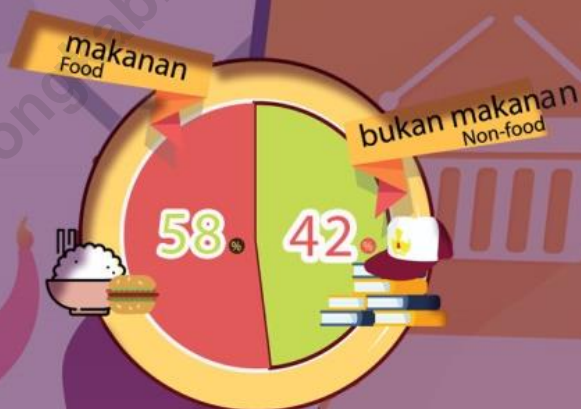
Sumber/Source: BPS, Survei Harga Konsumen/BPS-Statistics Indonesia, Consumer Price Survey



%

Taukah Anda?

Pada Tahun 2020 lebih dari 50 persen pengeluaran masyarakat Kabupaten Lebong adalah untuk pengeluaran makanan.



Rata-rata pengeluaran perkapita per bulan masyarakat Kabupaten Lebong adalah sebesar

**Rp982.326**



**PENJELASAN TEKNIS**

1. Pengeluaran rata-rata per kapita adalah biaya yang dikeluarkan untuk konsumsi semua anggota rumah tangga selama sebulan baik yang berasal dari pembelian, pemberian maupun produksi sendiri dibagi dengan banyaknya anggota rumah tangga dalam rumah tangga tersebut.

**TECHNICAL NOTES**

1. *Per capita Average Expenditure is the cost spent for all household members consumption during the month, whether from purchasing, giving or own production, divided by the number of household members in the household.*

<https://lebongkab.bps.go.id>





**ULASAN**

Besarnya pendapatan penduduk yang diterima rumah tangga merupakan gambaran kesejahteraan suatu masyarakat. Tetapi banyak faktor yang menjadi penghalang dalam mengumpulkan data pendapatan rumah tangga tersebut. Oleh karena itu, BPS menggunakan pendekatan pengeluaran untuk mendapatkan perkiraan pendapatan. Pengumpulan data tersebut dilakukan melalui Survei Sosial Ekonomi Nasional (Susenas) yang dilakukan setiap tahun.

Pengeluaran rumah tangga yang terdiri atas pengeluaran untuk konsumsi makanan dan bukan makanan, menggambarkan pengalokasian pendapatan masyarakat dalam memenuhi kebutuhan hidupnya. Meskipun harga komoditas antar daerah berbeda, namun nilai pengeluaran rumah tangga dapat menunjukkan perbedaan tingkat kesejahteraan penduduk antar wilayah khususnya dari sisi ekonomi sehingga angka pengeluaran juga dapat dipakai untuk pembandingan antar wilayah.

Pada tahun 2020, rata-rata pengeluaran per kapita rumah tangga dalam memenuhi kebutuhan konsumsinya sebesar Rp. 982.326 per kapita per bulan yang terbagi atas konsumsi makanan sebesar Rp. 571.557 per kapita per bulan dan konsumsi bukan makanan sebesar Rp. 410.769 per kapita per bulan.

**DESCRIPTION**

*The amount of population income received by households is a picture of a society's welfare. But there are many factors that become an obstacle to collect data of the household income. Therefore, BPS use the expenditure approach to get an estimate of income. The data collecting is done through the National Socio-Economic Survey (Susenas) conducted every year.*

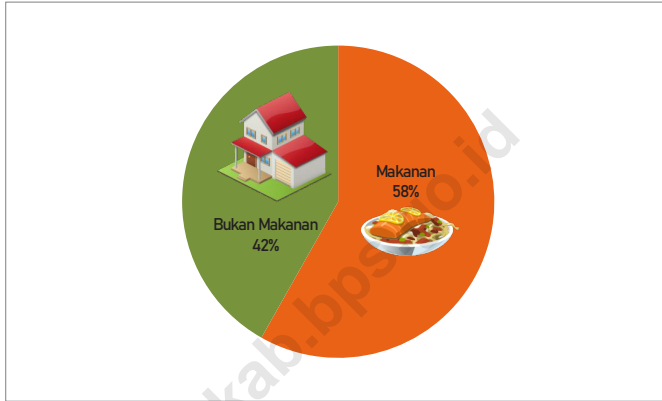
*Household expenditure consisting of expenditure for food and non-food consumption, illustrates the allocation of public income in meeting their needs. Although commodities' prices between different regions, but the value of household expenditure may indicate differences in the level of population welfare between regions, especially on the economic side so that the amount of expenditure can also be used in comparison between regions.*

*In 2020, the average household expenditure per capita in meeting consumption needs is Rp. 982.326 per capita per month, consisting of food consumption as much as Rp. 571.557 per capita per month and non-food consumption as much as Rp. 410.769 per capita per month.*

Pengeluaran rumah tangga untuk makanan sebagian besar digunakan untuk konsumsi makanan dan minuman jadi sebesar Rp. 137.987 per bulan, diikuti konsumsi Rokok sebesar Rp. 88.086 per bulan, dan konsumsi Padi-padian sebesar Rp. 80.499 per bulan. Sedangkan, pengeluaran rumah tangga bukan makanan sebagian besar digunakan untuk konsumsi perumahan dan fasilitas rumah tangga sebesar Rp. 195.763 per bulan, diikuti konsumsi aneka barang dan jasa Rp. 95.209 per bulan, dan konsumsi barang yang tahan lama sebesar Rp. 40.867 per bulan.

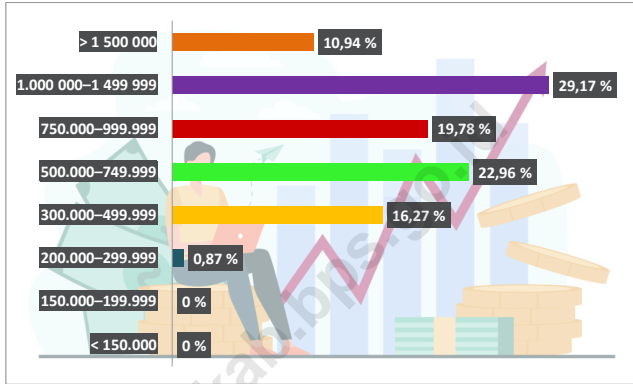
*Household expenditures for food are mostly used for prepared food and beverages consumption as much as Rp. 137.987 per month, followed by the tobacco and betel as much as Rp. 88.086 per month, and consumption of cereals as much as Rp. 80.499 per month. Whereas non-food household expenditures are mostly used as consumption of housing and household facility as much as Rp. 195.763 per month, followed by the consumption of goods and services Rp. 95.209 per month, and the consumption of durable goods as much as Rp. 40.867 per month.*

**Gambar 10.1** **Persentase Rata-rata Pengeluaran per Kapita Sebulan di Kabupaten Lebong, 2020**  
**Figures** **Percentage of Monthly Average Expenditure per Capita in Lebong Regency, 2020**



Sumber/Source: BPS, Survei Sosial Ekonomi Nasional (Susenas) Maret/BPS-Statistics Indonesia, National Socioeconomic Survey March

**Gambar 10.2** **Persentase Penduduk Menurut Golongan Pengeluaran Per Kapita Sebulan di Kabupaten Lebong, 2020**  
**Figures** **Percentage of Population by Per Capita Spending Group a Month in Lebong Regency, 2020**



Sumber/Source: BPS, Survei Sosial Ekonomi Nasional (Susenas) Maret/BPS-Statistics Indonesia, National Socioeconomic Survey March

**Tabel**  
**Table** 10.1

**Rata-rata Pengeluaran per Kapita Sebulan Menurut Kelompok Komoditas (rupiah) di Kabupaten Lebong, 2019 dan 2020**  
**Monthly Average Expenditure per Capita by Commodity Group (rupiahs) in Lebong Regency, 2019 and 2020**

<b>Kelompok Komoditas/Commodity Group</b>	<b>2019</b>	<b>2020</b>
(1)	(2)	(3)
<b>Makanan/Food</b>		
Padi-padian/ <i>Cereals</i>	73 246	80 499
Umbi-umbian/ <i>Tubers</i>	4 919	5 748
Ikan/udang/cumi/kerang/ <i>Fish/shrimp/common squid/shells</i>	50 035	46 410
Daging/ <i>Meat</i>	23 001	23 642
Telur dan susu/ <i>Eggs and milk</i>	21 699	28 334
Sayur-sayuran/ <i>Vegetables</i>	51 781	63 198
Kacang-kacangan/ <i>Legumes</i>	9 615	9 477
Buah-buahan/ <i>Fruits</i>	19 484	33 423
Minyak dan kelapa/ <i>Oil and coconut</i>	15 948	17 727
Bahan minuman/ <i>Beverage stuffs</i>	19 616	19 444
Bumbu-bumbuan/ <i>Spices</i>	7 889	8 661
Konsumsi lainnya/ <i>Miscellaneous food items</i>	8 515	8 921
Makanan dan minuman jadi/ <i>Prepared food and beverages</i>	127 654	137 987
Rokok/ <i>Cigarettes</i>	99 600	88 086
<b>Jumlah makanan/Total food</b>	<b>533 002</b>	<b>571 557</b>
<b>Bukan makanan/Non-food</b>		
Perumahan dan fasilitas rumah tangga/ <i>Housing and household facilities</i>	200 457	195 763
Aneka komoditas dan jasa/ <i>Goods and services</i>	91 609	95 209
Pakaian, alas kaki, dan tutup kepala/ <i>Clothing, footwear, and headgear</i>	37 840	40 867
Komoditas tahan lama/ <i>Durable goods</i>	47 576	39 135
Pajak, pungutan, dan asuransi/ <i>Taxes and insurance</i>	19 633	27 654
Keperluan pesta dan upacara/kenduri/ <i>Parties and ceremonies</i>	9 339	12 141
<b>Jumlah bukan makanan/Total non-food</b>	<b>406 454</b>	<b>410 769</b>
<b>Jumlah/Total</b>	<b>939 456</b>	<b>982 326</b>

Sumber/Source: BPS, Survei Sosial Ekonomi Nasional (Susenas) Maret/BPS-Statistics Indonesia, National Socioeconomic Survey March

**Tabel**  
**Table** 10.2**Persentase Pengeluaran per Kapita Sebulan Menurut Kelompok Komoditas di Kabupaten Lebong, 2019 dan 2020**  
**Percentage of Monthly Expenditure per Capita by Commodity Group in Lebong Regency, 2019 and 2020**

<b>Kelompok Komoditas/Commodity Group</b>	<b>2019</b>	<b>2020</b>
(1)	(2)	(3)
<b>Makanan/Food</b>		
Padi-padian/ <i>Cereals</i>	13,74	14,08
Umbi-umbian/ <i>Tubers</i>	0,92	1,01
Ikan/udang/cumi/kerang/ <i>Fish/shrimp/common squid/shells</i>	9,39	8,12
Daging/ <i>Meat</i>	4,32	4,14
Telur dan susu/ <i>Eggs and milk</i>	4,07	4,96
Sayur-sayuran/ <i>Vegetables</i>	9,71	11,06
Kacang-kacangan/ <i>Legumes</i>	1,80	1,66
Buah-buahan/ <i>Fruits</i>	3,66	5,85
Minyak dan kelapa/ <i>Oil and coconut</i>	2,99	3,10
Bahan minuman/ <i>Beverage stuffs</i>	3,68	3,40
Bumbu-bumbuan/ <i>Spices</i>	1,48	1,52
Konsumsi lainnya/ <i>Miscellaneous food items</i>	1,60	1,56
Makanan dan minuman jadi/ <i>Prepared food and beverages</i>	23,95	24,14
Rokok/ <i>Cigarettes</i>	18,69	15,41
<b>Jumlah makanan/Total food</b>	<b>100</b>	<b>100</b>
<b>Bukan makanan/Non-food</b>		
Perumahan dan fasilitas rumah tangga/ <i>Housing and household facilities</i>	49,32	47,66
Aneka komoditas dan jasa/ <i>Goods and services</i>	22,54	23,18
Pakaian, alas kaki, dan tutup kepala/ <i>Clothing, footwear, and headgear</i>	9,31	9,95
Komoditas tahan lama/ <i>Durable goods</i>	11,71	9,53
Pajak, pungutan, dan asuransi/ <i>Taxes and insurance</i>	4,83	6,73
Keperluan pesta dan upacara/kenduri/ <i>Parties and ceremonies</i>	2,30	2,96
<b>Jumlah bukan makanan/Total non-food</b>	<b>100</b>	<b>100</b>
<b>Jumlah/Total</b>	<b>100</b>	<b>100</b>

Sumber/Source: BPS, Survei Sosial Ekonomi Nasional (Susenas) Maret/BPS-Statistics Indonesia, National Socioeconomic Survey March

**Tabel**  
**Table** 10.3**Persentase Penduduk Menurut Golongan Pengeluaran Per Kapita Sebulan di Kabupaten Lebong, 2019 dan 2020**  
**Percentage of Population by Per Capita Spending Group a Month in Lebong Regency, 2019 and 2020**

<b>Golongan Pengeluaran</b> <b>Spending Group</b> <b>(Rp)</b>	<b>2019</b>	<b>2020</b>
(1)	(2)	(3)
< 150 000	0,00	0,00
150 000–199 999	0,00	0,00
200 000–299 999	0,33	,87
300 000–499 999	16,10	16,27
500 000–749 999	33,06	22,96
750 000–999 999	20,11	19,78
1 000 000–1 499 999	20,32	29,17
> 1 500 000	10,07	10,94
<b>Jumlah/Total</b>	<b>100,00</b>	<b>100,00</b>

Sumber/Source: BPS, Survei Sosial Ekonomi Nasional (Susenas) Maret/BPS-Statistics Indonesia, National Socioeconomic Survey March





BAB  
Chapter

1

1

PERDAGANGAN

Trade

Taukah Anda?

Jumlah sarana perdagangan di Kabupaten Lebong Taun 2020 adalah sebanyak 1.478 sarana.





**PENJELASAN TEKNIS**

1. Sistem pencatatan Statistik Ekspor dan Impor adalah "General Trade" dengan wilayah pencatatan meliputi seluruh wilayah kepabeanan Indonesia.
2. Pengesahan dokumen kepabeanan ekspor dan impor dilakukan oleh Bea dan Cukai berdasarkan Persetujuan Muat/Bongkar Barang.
3. Data ekspor berasal dari dokumen kepabeanan BC 3.0 atau yang disebut dokumen Pemberitahuan Ekspor Barang (PEB) yang diisi oleh eksportir.
4. Data impor berasal dari dokumen kepabeanan BC 2.0 atau yang disebut dokumen Pemberitahuan Impor Barang (PIB), Pemberitahuan Impor Barang Khusus (PIBK), Pemberitahuan Pabean Free Trade Zone (PPFTZ) dan dokumen kepabeanan BC 2.3 yang mencatat impor barang dari Luar Negeri ke Kawasan Berikat.
5. Barang-barang yang dikirim ke luar negeri untuk diolah dicatat sebagai ekspor, sedangkan hasil olahan yang dikembalikan ke Indonesia dicatat sebagai impor.
6. Barang-barang luar negeri yang diolah di dalam negeri dicatat sebagai barang impor meskipun barang olahan tersebut akan kembali ke luar negeri.
7. Barang-barang yang tidak dicakup dalam pencatatan:
  - a. Pakaian dan barang-barang perhiasan penumpang.
  - b. Barang-barang bawaan penumpang dari/ke luar negeri untuk dipakai sendiri, kecuali lemari es, pesawat televisi, dan sebagainya.
  - c. Barang-barang untuk keperluan perwakilan kedutaan suatu negara.
  - d. Barang-barang ekspedisi dan ekshibisi atau pameran.

**TECHNICAL NOTES**

1. *The recording of export and import statistics is based on General Trade System covering all Indonesian customs areas.*
2. *The legalization of customs export and import documents is conducted by the Customs and Excise Office.*
3. *The export data are compiled based on customs export documents BC 3.0 or known as Export Declarations (PEB), filled by exporters.*
4. *The import data are compiled based on customs import documents BC 2.0 or known as Import Declarations Form (PIB), Import Declarations Form for Special Commodity (PIBK), Customs Declaration Form for Free Trade Zone (PPFTZ), and customs import documents BC 2.3 which records import goods from foreign country to Bounded Zones Area.*
5. *Goods send abroad for processing purposes are recorded as export while its product sent to Indonesia are recorded as import.*
6. *Foreign goods processed in Indonesia are still recorded as imports although the products will be sent to abroad.*
7. *The following goods are not included in the statistics:*
  - a. *Clothings and passengers' jewelry.*
  - b. *Luggage of passengers for own use, except refrigerators, television sets, etc.*
  - c. *Goods imported/exported for the use of foreign representative countries/embassies.*
  - d. *Goods for expeditions, and shows or exhibitions.*
  - e. *Military goods directly imported by the Armed Forces.*
  - f. *Packings/containers to be refilled.*
  - g. *Bank notes and securities*

- e. Barang-barang untuk militer yang diimpor langsung oleh angkatan bersenjata
  - f. Pembungkus/peti kemas untuk diisi kembali.
  - g. Uang dan surat-surat berharga.
  - h. Barang-barang contoh
8. Sistem pengolahan dokumen impor/ ekspor Indonesia adalah sistem "Carry Over" yaitu dokumen ditunggu selama satu bulan, setelah bulan berjalan, sedangkan dokumen-dokumen yang terlambat akan diolah pada bulan berikutnya. Dengan demikian dokumen bulan-bulan sebelumnya yang terlambat diterima dan masuk pada bulan berjalan, diperlakukan sebagai dokumen bulan pengolahan.
  9. Pelabuhan Muat adalah pelabuhan darimana barang diangkut ke luar negeri atau diekspor
  10. Negara tujuan adalah negara tujuan akhir yang diketahui untuk barang ekspor yang dikirim ke luar negeri
  11. Jenis komoditi adalah barang ekspor yang dicatat sesuai kode Harmonized System (HS)
    - h. *Sample goods*
8. *The carry-over system is used in processing Indonesian export and import documents. Documents are processed one month after the current month, while those received later will be processed for the succeeding month. This means previous documents received in the current month will be treated as processed documents.*
  9. *Port of loading is port where the goods are transported out of the country or exported.*
  10. *Country of destination is country that is known to export goods sent abroad.*
  11. *Type commodity is exported goods recorded based on Harmonized System (HS) code.*

**ULASAN**


Banyaknya sarana perdagangan di Kabupaten Lebong pada tahun 2020 yaitu 1.478 fasilitas, dengan rincian 22 sarana berbentuk pasar, 316 sarana berbentuk toko, dan 1.140 sarana berbentuk warung.

**DESCRIPTION**

*Number of trading facilities in Lebong Regency in 2020 is 1.487 facilities, with details of 22 market facilities, 316 stores, and 1.140 stalls.*

<https://lebongkab.bps.go.id>

**Gambar 11.1** Jumlah Pasar di Kabupaten Lebong, 2017–2020  
**Figures 11.1** Number of Market in Lebong Regency, 2017–2020



Sumber/Source: Dinas Perdagangan, Perindustrian, dan Koperasi Usaha Kecil Menengah Kabupaten Lebong/*Regional Office of Industry, Trade and Cooperatives and Small and Medium Enterprises of Lebong Regency*

**Tabel 11.1** Jumlah Sarana Perdagangan Menurut Jenisnya di Kabupaten Lebong, 2017–2020  
**Table** *Number of Trading Facilities by Type of Facility in Lebong Regency, 2017–2020*

Jenis Sarana Perdagangan Type of Trading Facilities	2017	2018	2019	2020
(1)	(2)	(3)	(4)	(5)
Pasar/Market	21	21	22	22
Toko/Store	250	281	316	316
Kios	...	...	...	...
Warung	903	1 015	1 140	1 140
<b>Jumlah/Total</b>	<b>1 174</b>	<b>1 317</b>	<b>1 478</b>	<b>1 478</b>

Sumber/Source: Dinas Perdagangan, Perindustrian, dan Koperasi Usaha Kecil Menengah Kabupaten Lebong/Regional Office of Industry, Trade and Cooperatives and Small and Medium Enterprises of Lebong Regency





**BAB**  
Chapter

# 12

**SISTEM NERACA  
REGIONAL**

*System of Regional Accounts*

## Taukah Anda?

Pada Tahun 2020 pertumbuhan ekonomi di Provinsi Bengkulu mengalami perlambatan sebesar 0,02 persen





**PENJELASAN TEKNIS**

1. Penghitungan statistik neraca nasional mengikuti buku petunjuk yang diterbitkan oleh Perserikatan Bangsa Bangsa (PBB) dikenal sebagai Sistem Neraca Nasional (SNN). SNN adalah rekomendasi internasional tentang bagaimana menyusun ukuran aktivitas ekonomi yang sesuai dengan standar neraca baku yang didasarkan pada prinsip-prinsip ekonomi. Rekomendasi yang dimaksud dinyatakan dalam sekumpulan konsep, definisi, klasifikasi, dan aturan neraca yang disepakati secara internasional dalam mengukur indikator tertentu seperti Produk Domestik Bruto (PDB). Salah satu bentuk adaptasi pencatatan statistik nasional adalah melakukan perubahan tahun dasar PDB Indonesia dari tahun 2000 ke 2010. Perubahan tahun dasar PDB dilakukan seiring dengan mengadopsi rekomendasi PBB yang tertuang dalam Sistem Neraca Nasional 2008 (SNA 2008).
2. Produk Domestik Bruto pada tingkat nasional serta Produk Domestik Regional Bruto (PDRB) pada tingkat regional (provinsi) menggambarkan kemampuan suatu wilayah untuk menciptakan nilai tambah pada suatu waktu tertentu. Untuk menyusun PDB maupun PDRB digunakan

**TECHNICAL NOTES**

1. *The method used to estimate national accounts statistics is based on the standard guidelines formed by United Nation known as System of National Accounts (SNA). SNA is the internationally agreed standard set of recommendations on how to compile measures of economic activity in accordance with strict accounting conventions based on economic principles. The recommendations are expressed in term of a set of concepts, definitions, classifications and accounting rules that comprise the internationally agreed standard for measuring indicators such as Gross Domestic Product (GDP). One of the improvement in the national statistical system is to rebase GDP form base year 2000 to 2010 in order to capture current economic condition. It is in line with the United Nations (UN) recommendation on 2008 SNA.*
2. *The basic measure of the value added arising from economic activity is known as Gross Domestic Product at the national level and Gross Regional Domestic Product (GRDP) at the regional level (provinces/regencies/municipalities). To compile these statistics, two approaches have been used, i.e. "production approach" and "expenditure approach". The first approach is to measure value added produced by*

- 2 pendekatan, yaitu lapangan usaha dan pengeluaran. Keduanya menyajikan komposisi data nilai tambah dirinci menurut sumber kegiatan ekonomi (lapangan usaha) dan menurut komponen penggunaannya. PDB maupun PDRB dari sisi lapangan usaha merupakan penjumlahan seluruh komponen nilai tambah bruto yang mampu diciptakan oleh sektor-sektor ekonomi atas berbagai aktivitas produksinya. Sedangkan dari sisi pengeluaran menjelaskan tentang penggunaan dari nilai tambah tersebut.
3. PDB menurut lapangan usaha mengalami perubahan klasifikasi dari 9 lapangan usaha menjadi 17 lapangan usaha. PDB menurut lapangan usaha dirinci menurut total nilai tambah dari seluruh sektor ekonomi yang mencakup lapangan usaha Pertanian, Kehutanan, dan Perikanan; Pertambangan dan Pengalihan; Industri Pengolahan; Pengadaan Listrik dan Gas; Pengadaan Air, Pengelolaan Sampah, Limbah dan Daur Ulang; Konstruksi; Perdagangan Besar dan Eceran, Reparasi Mobil dan Sepeda Motor; Transportasi dan Pergudangan; Penyediaan Akomodasi dan Makan Minum; Informasi dan Komunikasi; Jasa Keuangan dan Asuransi; Real Estat; Jasa Perusahaan; Administrasi Pemerintahan, Pertahanan dan Jaminan Sosial Wajib; Jasa Pendidikan; Jasa Kesehatan dan Kegiatan Sosial; dan Jasa lainnya.
- various kinds of economic activities, while the second approach is to measure final uses of the country's output. In other words, GDP/GRDP is the sum of total value added produced by all economic industries (activities) and the way of using it.*
3. *GDP by industry classification changes from 9 sectors to 17 industries. GDP by industry is classified by types of economic activities such as Agriculture, Forestry and Fishing; Mining and Quarrying; Manufacturing; Electricity and Gas; Water supply, Sewerage, Waste Management and Remediation Activities; Construction; Wholesale and Retail Trade; Repair of Motor Vehicles and Motorcycles; Transportation and Storage; Accommodation and Food Service Activities; Information and Communication; Financial and Insurance Activities; Real Estate Activities; Business Activities; Public Administration; Defence and Compulsory Social Security; Education; Human Health and Social Work Activities; and Other Services Activities.*

**ULASAN**

Produk Domestik Regional Bruto (PDRB) merupakan indikator untuk mengukur pertumbuhan ekonomi suatu wilayah. Pada tahun 2019 PDRB Kabupaten Lebong atas dasar harga berlaku telah mencapai 3 346,487 miliar rupiah, sedangkan PDRB atas dasar harga konstan 2010 sebesar 2 123,797 miliar rupiah. Apabila dibandingkan dengan tahun 2018, PDRB Kabupaten Lebong tahun 2019 atas dasar harga berlaku telah mengalami perkembangan sebesar 8,22 persen, sedangkan PDRB Kabupaten Lebong tahun 2019 atas dasar harga konstan 2010 mengalami pertumbuhan sebesar 4,98 persen.

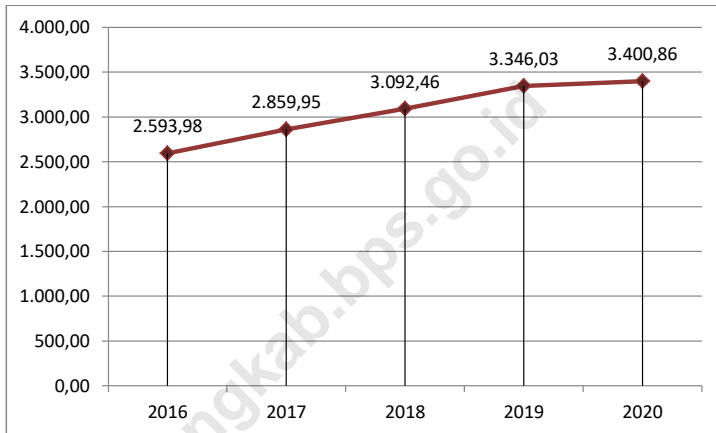
Peranan sektor pertanian, kehutanan dan perikanan dalam perekonomian Kabupaten Lebong hingga tahun 2019 masih sangat dominan. Kedudukan sektor pertanian, kehutanan dan perikanan sebagai leading sector dalam perekonomian Kabupaten Lebong masih sulit digeser oleh sektor-sektor lainnya. Fenomena itu terlihat dari relatif besarnya peranan sektor pertanian dalam PDRB Kabupaten Lebong atas dasar harga berlaku dibandingkan sektor-sektor lainnya. Nilai nominal PDRB sektor pertanian atas dasar harga berlaku pada tahun 2019 sebesar 1 386,632 miliar rupiah dan peranannya dalam PDRB Kabupaten Lebong sebesar 41,44 persen.

**DESCRIPTION**

*Gross Regional Domestic Product (GRDP) is an indicator to measure economic development of a region. In 2019, the GRDP of Lebong Regency at current prices reaches 3 346,487 billion rupiahs, while the GRDP at constant prices of 2010 reaches 2 123,797 billion rupiahs. If compared to 2018, the GRDP of Lebong Regency in 2018 at current prices has grown by 8.22 percent, while the GRDP of Lebong Regency in 2018 at constant prices of 2010 has grown by 4.98 percent.*

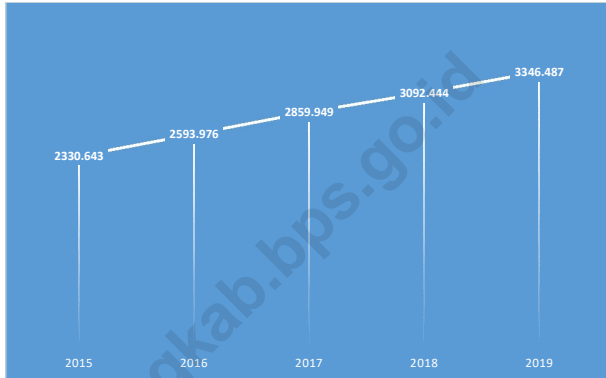
*The role of the agriculture, forestry and fishery sectors in the economy of Lebong Regency until 2019 are very dominant. As the leading sector, their position in the economy of Lebong Regency is still difficult to be shifted by other sectors. This phenomenon can be seen from the relatively large share of the agriculture, forestry and fishery industry in GRDP of Lebong Regency at current prices compared to the other remaining sectors. GRDP nominal value of the agriculture, forestry and fishery sector in 2019 are 1 386,632 billion rupiahs, meaning that the share to the whole GRDP is 41,44 percent.*

**Gambar 12.1** **Produk Domestik Regional Bruto Atas Dasar Harga Berlaku Menurut Lapangan Usaha di Kabupaten Lebong (miliar rupiah), 2016–2020**  
**Gross Regional Domestic Product at Current Market Prices by Industry in Lebong Regency (billion rupiahs), 2016–2020**



Sumber/Source: BPS, berbagai sensus, survei dan sumber lain/BPS-Statistics Indonesia, various census, survey, and other sources

**Gambar 12.2** Produk Domestik Regional Bruto Atas Dasar Harga Berlaku Menurut Jenis Pengeluaran di Kabupaten Lebong (miliar rupiah), 2015–2019  
**Gross Regional Domestic Product at Current Market Prices by Type of Expenditure in Lebong Regency (billion rupiahs), 2015–2019**



Catatan/notes : Angka Tahun 2020 belum tersedia

Sumber/Source: BPS, berbagai sensus, survei dan sumber lain/BPS-Statistics Indonesia, various census, survey, and other sources



**Tabel** 12.1. **Produk Domestik Regional Bruto Atas Dasar Harga Berlaku Menurut Lapangan Usaha di Kabupaten Lebong (miliar rupiah), 2016–2020**  
**Gross Regional Domestic Product at Current Market Prices by Industry in Lebong Regency (billion rupiahs), 2016–2020**

Lapangan Usaha/Industry	2016	2017	2018	2019 <sup>x</sup>	2020 <sup>xx</sup>
(1)	(2)	(3)	(4)	(5)	(6)
A Pertanian, Kehutanan, dan Perikanan/ <i>Agriculture, Forestry, and Fishing</i>	1 119,16	1 219,65	1 298,60	1 386,37	1 408,08
B Pertambangan dan Penggalian/ <i>Mining and Quarrying</i>	146,77	160,16	167,61	172,14	172,44
C Industri Pengolahan/ <i>Manufacturing</i>	143,93	162,35	176,18	186,60	188,86
D Pengadaan Listrik dan Gas/ <i>Electricity and Gas</i>	2,41	2,92	3,25	3,68	4,09
E Pengadaan Air; Pengelolaan Sampah, Limbah, dan Daur Ulang/ <i>Water Supply; Sewerage, Waste Management, and Remediation Activities</i>	6,97	7,65	8,27	8,77	9,11
F Konstruksi/ <i>Construction</i>	227,00	253,32	281,21	314,58	318,96
G Perdagangan Besar dan Eceran; Reparasi Mobil dan Sepeda Motor/ <i>Wholesale and Retail Trade; Repair of Motor Vehicles and Motorcycles</i>	202,46	229,13	253,91	283,42	282,35
H Transportasi dan Pergudangan/ <i>Transportation and Storage</i>	107,68	118,57	129,68	146,30	155,11
I Penyediaan Akomodasi dan Makan Minum/ <i>Accommodation and Food Service Activities</i>	31,06	35,81	39,54	44,56	46,27
J Informasi dan Komunikasi/ <i>Information and Communication</i>	38,92	42,95	46,64	51,16	53,76

Lanjutan Tabel/*Continued Table* 12.1

<b>Lapangan Usaha/Industry</b>		<b>2016</b>	<b>2017</b>	<b>2018</b>	<b>2019<sup>x</sup></b>	<b>2020<sup>xx</sup></b>
		(2)	(3)	(4)	(5)	(6)
K	Jasa Keuangan dan Asuransi/ <i>Financial and Insurance Activities</i>	28,70	31,76	33,77	36,01	37,75
L	Real Estat/ <i>Real Estate Activities</i>	143,44	155,73	166,98	178,83	181,30
M,N	Jasa Perusahaan/ <i>Business Activities</i>	4,49	5,04	5,45	5,89	5,85
O	Administrasi Pemerintahan, Pertahanan, dan Jaminan Sosial Wajib/ <i>Public Administration and Defence; Compulsory Social Security</i>	289,91	323,39	359,96	394,20	398,16
P	Jasa Pendidikan/ <i>Education</i>	65,16	70,42	76,11	83,41	86,11
Q	Jasa Kesehatan dan Kegiatan Sosial/ <i>Human Health and Social Work Activities</i>	20,25	22,57	24,62	26,96	29,29
R,S,T,U	Jasa Lainnya/ <i>Other Services Activities</i>	15,67	18,51	20,68	23,16	23,34
<b>Produk Domestik Regional Bruto/<i>Gross Regional Domestic Product</i></b>		<b>2 593,98</b>	<b>2 859,95</b>	<b>3 092,46</b>	<b>3 346,03</b>	<b>3 400,86</b>
<b>Produk Domestik Regional Bruto Tanpa Migas/<i>Gross Regional Domestic Product Without Oil and Gas</i></b>		<b>2 593,98</b>	<b>2 859,95</b>	<b>3 092,46</b>	<b>3 346,03</b>	<b>3 400,86</b>

Catatan/notes : <sup>x</sup> : Angka Sementara/*Preliminary Figures*

<sup>xx</sup> : Angka Sangat Sementara/*Very Preliminary Figures*

Sumber/*Source*: BPS, berbagai sensus, survei dan sumber lain/*BPS-Statistics Indonesia, various census, survey, and other sources*

**Tabel**  
**Table** 12.2

**Produk Domestik Regional Bruto Atas Dasar Harga Konstan 2010 Menurut Lapangan Usaha di Kabupaten Lebong (miliar rupiah), 2016–2020**  
**Gross Regional Domestic Product at 2010 Constant Market Prices by Industry in Lebong Regency (billion rupiahs), 2016–2020**

	Lapangan Usaha/Industry	2016	2017	2018	2019 <sup>x</sup>	2020 <sup>xx</sup>
	(1)	(2)	(3)	(4)	(5)	(6)
A	Pertanian, Kehutanan, dan Perikanan/ <i>Agriculture, Forestry, and Fishing</i>	765,89	794,16	820,63	848,00	852,53
B	Pertambangan dan Penggalian/ <i>Mining and Quarrying</i>	110,19	110,30	112,01	112,30	110,94
C	Industri Pengolahan/ <i>Manufacturing</i>	108,35	114,96	121,17	124,51	119,71
D	Pengadaan Listrik dan Gas/ <i>Electricity and Gas</i>	1,87	1,96	2,08	2,21	2,41
E	Pengadaan Air; Pengelolaan Sampah, Limbah, dan Daur Ulang/ <i>Water Supply; Sewerage, Waste Management, and Remediation Activities</i>	5,42	5,60	5,81	6,03	6,10
F	Konstruksi/ <i>Construction</i>	146,75	155,87	167,92	181,60	181,43
G	Perdagangan Besar dan Eceran; Reparasi Mobil dan Sepeda Motor/ <i>Wholesale and Retail Trade; Repair of Motor Vehicles and Motorcycles</i>	154,31	166,84	179,08	193,78	190,43
H	Transportasi dan Pergudangan/ <i>Transportation and Storage</i>	79,55	84,52	90,05	97,54	99,08
I	Penyediaan Akomodasi dan Makan Minum/ <i>Accommodation and Food Service Activities</i>	22,03	23,90	25,66	28,10	28,47
J	Informasi dan Komunikasi/ <i>Information and Communication</i>	31,42	33,42	35,54	37,81	39,21

Lanjutan Tabel/*Continued Table 12.2*

	<b>Lapangan Usaha/Industry</b>	<b>2016</b>	<b>2017</b>	<b>2018</b>	<b>2019<sup>x</sup></b>	<b>2020<sup>xx</sup></b>
	(1)	(2)	(3)	(4)	(5)	(6)
K	Jasa Keuangan dan Asuransi/ <i>Financial and Insurance Activities</i>	21,27	22,13	22,98	23,76	25,03
L	Real Estat/ <i>Real Estate Activities</i>	114,77	120,64	125,97	132,07	132,92
M,N	Jasa Perusahaan/ <i>Business Activities</i>	3,35	3,53	3,70	3,88	3,81
O	Administrasi Pemerintahan, Pertahanan, dan Jaminan Sosial Wajib/ <i>Public Administration and Defence; Compulsory Social Security</i>	198,05	212,29	229,53	245,66	245,48
P	Jasa Pendidikan/ <i>Education</i>	48,09	50,90	53,56	56,84	57,91
Q	Jasa Kesehatan dan Kegiatan Sosial/ <i>Human Health and Social Work Activities</i>	13,16	14,05	14,86	15,81	16,77
R,S,T,U	Jasa Lainnya/ <i>Other Services Activities</i>	11,20	12,41	13,44	14,62	14,51
	<b>Produk Domestik Regional Bruto/<i>Gross Regional Domestic Product</i></b>	<b>1 835,67</b>	<b>1 927,48</b>	<b>2 023,99</b>	<b>2 124,50</b>	<b>2 126,72</b>
	<b>Produk Domestik Regional Bruto Tanpa Migas/<i>Gross Regional Domestic Product Without Oil and Gas</i></b>	<b>1 835,67</b>	<b>1 927,48</b>	<b>2 023,99</b>	<b>2 124,50</b>	<b>2 126,72</b>

Catatan/notes : <sup>x</sup> : Angka Sementara/*Preliminary Figures*

<sup>xx</sup> : Angka Sangat Sementara/ *Very Preliminary Figures*

Sumber/Source: BPS, berbagai sensus, survei dan sumber lain/*BPS-Statistics Indonesia, various census, survey, and other sources*

**Tabel**  
**Table** 12.3

**Distribusi Persentase Produk Domestik Regional Bruto Atas Dasar Harga Berlaku Menurut Lapangan Usaha (%) di Kabupaten Lebong, 2016–2020**  
**Percentage Distribution of Gross Regional Domestic Product at Current Market Prices by Industry (%) in Lebong Regency, 2016–2020**

Lapangan Usaha/Industry	2016	2017	2018	2019 <sup>x</sup>	2020 <sup>xx</sup>
(1)	(2)	(3)	(4)	(5)	(6)
A Pertanian, Kehutanan, dan Perikanan/ <i>Agriculture, Forestry, and Fishing</i>	43,14	42,65	41,99	41,43	41,40
B Pertambangan dan Penggalian/ <i>Mining and Quarrying</i>	5,66	5,60	5,42	5,14	5,07
C Industri Pengolahan/ <i>Manufacturing</i>	5,55	5,68	5,70	5,58	5,55
D Pengadaan Listrik dan Gas/ <i>Electricity and Gas</i>	0,09	0,10	0,11	0,11	0,12
E Pengadaan Air; Pengelolaan Sampah, Limbah, dan Daur Ulang/ <i>Water Supply; Sewerage, Waste Management, and Remediation Activities</i>	0,27	0,27	0,27	0,26	0,27
F Konstruksi/ <i>Construction</i>	8,75	8,86	9,09	9,40	9,38
G Perdagangan Besar dan Eceran; Reparasi Mobil dan Sepeda Motor/ <i>Wholesale and Retail Trade; Repair of Motor Vehicles and Motorcycles</i>	7,81	8,01	8,21	8,47	8,30
H Transportasi dan Pergudangan/ <i>Transportation and Storage</i>	4,15	4,15	4,19	4,37	4,56
I Penyediaan Akomodasi dan Makan Minum/ <i>Accommodation and Food Service Activities</i>	1,20	1,25	1,28	1,33	1,36
J Informasi dan Komunikasi/ <i>Information and Communication</i>	1,50	1,50	1,51	1,53	1,58
K Jasa Keuangan dan Asuransi/ <i>Financial and Insurance Activities</i>	1,11	1,11	1,09	1,08	1,11

Lanjutan Tabel/*Continued Table* 12.3

Lapangan Usaha/ <i>Industry</i>		2016	2017	2018	2019 <sup>x</sup>	2020 <sup>xx</sup>
(1)		(2)	(3)	(4)	(5)	(6)
L	Real Estat/ <i>Real Estate Activities</i>	5,53	5,45	5,40	5,34	5,33
M,N	Jasa Perusahaan/ <i>Business Activities</i>	0,17	0,18	0,18	0,18	0,17
O	Administrasi Pemerintahan, Pertahanan, dan Jaminan Sosial Wajib/ <i>Public Administration and Defence; Compulsory Social Security</i>	11,18	11,31	11,64	11,78	11,71
P	Jasa Pendidikan/ <i>Education</i>	2,51	2,46	2,46	2,49	2,53
Q	Jasa Kesehatan dan Kegiatan Sosial/ <i>Human Health and Social Work Activities</i>	0,78	0,79	0,80	0,81	0,86
R,S,T,U	Jasa Lainnya/ <i>Other Services Activities</i>	0,60	0,65	0,67	0,69	0,69
<b>Produk Domestik Regional Bruto/<i>Gross Regional Domestic Product</i></b>		100,00	100,00	100,00	100,00	100,00
<b>Produk Domestik Regional Bruto Tanpa Migas/<i>Gross Regional Domestic Product Without Oil and Gas</i></b>		100,00	100,00	100,00	100,00	100,00

Catatan/*notes* : <sup>x</sup> : Angka Sementara/*Preliminary Figures*

<sup>xx</sup> : Angka Sangat Sementara/*Very Preliminary Figures*

Sumber/*Source*: BPS, berbagai sensus, survei dan sumber lain/*BPS-Statistics Indonesia, various census, survey, and other sources*

**Tabel**  
**Table** 12.4

**Laju Pertumbuhan Produk Domestik Regional Bruto Atas Dasar Harga Konstan 2010 Menurut Lapangan Usaha di Kabupaten Lebong (persen), 2016–2020**  
**Growth Rate of Gross Regional Domestic Product at 2010 Constant Market Prices by Industry in Lebong Regency (percent), 2016–2020**

Lapangan Usaha/Industry		2016	2017	2018	2019 <sup>x</sup>	2020 <sup>xx</sup>
(1)		(2)	(3)	(4)	(5)	(6)
A	Pertanian, Kehutanan, dan Perikanan/ <i>Agriculture, Forestry, and Fishing</i>	4,06	3,69	3,33	3,34	0,53
B	Pertambangan dan Penggalian/ <i>Mining and Quarrying</i>	2,39	0,10	1,55	0,27	(1,21)
C	Industri Pengolahan/ <i>Manufacturing</i>	6,25	6,10	5,40	2,76	(3,85)
D	Pengadaan Listrik dan Gas/ <i>Electricity and Gas</i>	16,89	4,97	5,93	6,07	9,14
E	Pengadaan Air; Pengelolaan Sampah, Limbah, dan Daur Ulang/ <i>Water Supply; Sewerage, Waste Management, and Remediation Activities</i>	1,95	3,25	3,80	3,75	1,26
F	Konstruksi/ <i>Construction</i>	5,84	6,21	7,73	8,15	(0,10)
G	Perdagangan Besar dan Eceran; Reparasi Mobil dan Sepeda Motor/ <i>Wholesale and Retail Trade; Repair of Motor Vehicles and Motorcycles</i>	8,44	8,12	7,34	8,21	(1,73)
H	Transportasi dan Pergudangan/ <i>Transportation and Storage</i>	3,91	6,24	6,55	8,32	1,57
I	Penyediaan Akomodasi dan Makan Minum/ <i>Accommodation and Food Service Activities</i>	9,24	8,48	7,36	9,52	1,32
J	Informasi dan Komunikasi/ <i>Information and Communication</i>	7,79	6,36	6,35	6,37	3,71
K	Jasa Keuangan dan Asuransi/ <i>Financial and Insurance Activities</i>	5,19	4,05	3,84	3,36	5,36
L	Real Estat/ <i>Real Estate Activities</i>	4,78	5,12	4,42	4,84	0,65
M,N	Jasa Perusahaan/ <i>Business Activities</i>	4,20	5,33	4,96	4,74	(1,73)

Lanjutan Tabel/Continued Table 12.4

Lapangan Usaha/Industry		2016	2017	2018	2019 <sup>x</sup>	2020 <sup>xx</sup>
(1)		(2)	(3)	(4)	(5)	(6)
0	Administrasi Pemerintahan, Pertahanan, dan Jaminan Sosial Wajib/ <i>Public Administration and Defence; Compulsory Social Security</i>	7,15	7,19	8,12	7,03	(0,08)
P	Jasa Pendidikan/ <i>Education</i>	5,44	5,83	5,23	6,13	1,88
Q	Jasa Kesehatan dan Kegiatan Sosial/ <i>Human Health and Social Work Activities</i>	7,25	6,76	5,74	6,38	6,05
R,S,T,U	Jasa Lainnya/ <i>Other Services Activities</i>	6,49	10,81	8,34	8,74	(0,75)
<b>Produk Domestik Regional Bruto/Gross Regional Domestic Product</b>		<b>5,16</b>	<b>5,00</b>	<b>5,01</b>	<b>4,97</b>	<b>0,10</b>
<b>Produk Domestik Regional Bruto Tanpa Migas/Gross Regional Domestic Product Without Oil and Gas</b>		<b>5,16</b>	<b>5,00</b>	<b>5,01</b>	<b>4,97</b>	<b>0,10</b>

Catatan/notes : <sup>x</sup> : Angka Sementara/*Preliminary Figures*

<sup>xx</sup> : Angka Sangat Sementara/*Very Preliminary Figures*

Sumber/Source: BPS, berbagai sensus, survei dan sumber lain/*BPS-Statistics Indonesia, various census, survey, and other sources*



**Tabel**  
**Table** 12.5

**Produk Domestik Regional Bruto Atas Dasar Harga Berlaku Menurut Jenis Pengeluaran di Kabupaten Lebong (miliar rupiah), 2015–2019**  
**Gross Regional Domestic Product at Current Market Prices by Type of Expenditure in Lebong Regency (billion rupiahs), 2015–2019**

<b>Jenis Pengeluaran</b> <b>Type of Expenditure</b>	<b>2015</b>	<b>2016</b>	<b>2017</b>	<b>2018<sup>x</sup></b>	<b>2019<sup>xx</sup></b>
(1)	(2)	(3)	(4)	(5)	(6)
Pengeluaran Konsumsi Rumah Tangga <i>Household Consumption Expenditure</i>	1 629,35	1 783,73	1 940,43	2 074,70	2 217,42
Pengeluaran Konsumsi LNPR <i>NPISH Consumption Expenditure</i>	81,96	90,35	98,31	106,52	117,19
Pengeluaran Konsumsi Pemerintah <i>Government Consumption Expenditure</i>	523,22	575,11	619,01	665,94	716,38
Pembentukan Modal Tetap Bruto <i>Gross Fixed Capital Formation</i>	1 406,62	1 595,08	1 749,04	1 895,23	2 061,81
Perubahan Inventori <i>Changes in Inventories</i>	18,62	17,61	17,16	6,86	19,83
Net Ekspor Barang dan Jasa/ <i>Exports of Goods and Services</i>	(1 329,12)	(1 467,91)	(1 563,99)	(1 656,80)	(1 786,13)
<b>Produk Domestik Regional Bruto/ Gross Regional Domestic Product</b>	<b>2 330,64</b>	<b>2 593,98</b>	<b>2 859,95</b>	<b>3 092,44</b>	<b>3 346,49</b>

Catatan/notes : Perbedaan Angka dengan PDRB Menurut Lapangan Usaha Disebabkan Karena PDRB Menurut Pengeluaran Belum dilakukan Rekonsiliasi

<sup>x</sup> Angka Sementara/*Preliminary Figures*, <sup>xx</sup> Angka Sangat Sementara/*Very Preliminary Figures*

Sumber/Source: BPS, berbagai sensus, survei dan sumber lain/*BPS-Statistics Indonesia, various census, survey, and other sources*

**Tabel**  
**Table** 12.6

**Produk Domestik Regional Bruto Atas Dasar Harga Konstan 2010 Menurut Jenis Pengeluaran di Kabupaten Lebong (miliar rupiah), 2015–2019**  
**Gross Regional Domestic Product at 2010 Constant Market Prices by Type of Expenditure in Lebong Regency (billion rupiahs), 2015–2019**

Jenis Pengeluaran Type of Expenditure	2015	2016	2017	2018 <sup>x</sup>	2019 <sup>xx</sup>
(1)	(2)	(3)	(4)	(5)	(6)
Pengeluaran Konsumsi Rumah Tangga <i>Household Consumption Expenditure</i>	1 187,47	1 248,83	1 318,86	1 376,63	1 438,36
Pengeluaran Konsumsi LNPRT <i>NPISH Consumption Expenditure</i>	66,32	70,54	73,83	78,48	84,54
Pengeluaran Konsumsi Pemerintah <i>Government Consumption Expenditure</i>	384,48	394,17	407,27	428,26	446,13
Pembentukan Modal Tetap Bruto <i>Gross Fixed Capital Formation</i>	1 119,45	1 188,62	1 255,53	1 315,16	1 380,21
Perubahan Inventori <i>Changes in Inventories</i>	<b>11,06</b>	<b>9,86</b>	<b>9,09</b>	<b>4,28</b>	<b>4,03</b>
Net Ekspor Barang dan Jasa/ <i>Exports of Goods and Services</i>	<b>(1 023,21)</b>	<b>(1 076,35)</b>	<b>(1 137,10)</b>	<b>(1 178,81)</b>	<b>(1 228,46)</b>
<b>Produk Domestik Regional Bruto/ Gross Regional Domestic Product</b>	<b>1 745,57</b>	<b>1 835,67</b>	<b>1 927,48</b>	<b>2 023,99</b>	<b>2 124,80</b>

Catatan/notes : Perbedaan Angka dengan PDRB Menurut Lapangan Usaha Disebabkan Karena PDRB Menurut Pengeluaran Belum dilakukan Rekonsiliasi

<sup>x</sup> Angka Sementara/*Preliminary Figures*, <sup>xx</sup> Angka Sangat Sementara/*Very Preliminary Figures*

Sumber/Source: BPS, berbagai sensus, survei dan sumber lain/*BPS-Statistics Indonesia, various census, survey, and other sources*



**BAB**  
*Chapter*

**1**

**3**

**PERBANDINGAN  
ANTAR KABUPATEN**  
*Regency/Municipality Comparison*



**Taukah Anda?**

Indeks Pembangunan Manusia (IPM)  
Kabupaten Lebong Tahun 2020  
berada pada peringkat ke-7 se  
Provinsi Bengkulu

IPM Lebong

**67,01**



**PENJELASAN TEKNIS****TECHNICAL NOTES**

1. Sumber utama data kependudukan adalah sensus penduduk yang dilaksanakan setiap sepuluh tahun sekali. Sensus penduduk telah dilaksanakan sebanyak enam kali sejak Indonesia merdeka, yaitu tahun 1961, 1971, 1980, 1990, 2000, dan 2010. Di dalam sensus penduduk, pencacahan dilakukan terhadap seluruh penduduk yang berdomisili di wilayah teritorial Indonesia termasuk warga negara asing kecuali anggota korps diplomatik negara sahabat beserta keluarganya.
  2. Metode pengumpulan data dalam sensus dilakukan dengan wawancara antara petugas sensus dengan responden dan juga melalui e-census. Pencatatan penduduk menggunakan konsep usual residence, yaitu konsep di mana penduduk biasa bertempat tinggal. Bagi penduduk yang bertempat tinggal tetap dicacah di mana mereka biasa tinggal, sedangkan untuk penduduk yang tidak bertempat tinggal tetap dicacah di tempat di mana mereka ditemukan petugas sensus pada malam 'Hari Sensus'. Termasuk penduduk yang tidak bertempat tinggal tetap adalah tuna wisma, awak kapal berbendera Indonesia, penghuni perahu/rumah apung, masyarakat terpencil/terasing,
1. *The main source of demographic data is population census, which is conducted every ten years. Population Census has been conducted six times since Indonesia's independence: 1961, 1971, 1980, 1990, 2000, and 2010. The population census enumerates all residents who domicile in the entire territory of Indonesia including foreign citizens except the diplomatic corps members and their families.*
  2. *The method of data collection in a population census involves interviewing respondents and conducting e-census. Enumeration of the population uses the concept of "usual residence", which is the concept of "places where people usually live". De jure was applied to the permanent residents, while de facto was applied to non-permanent residents. The permanent residents were enumerated in place where they normally live, the non-permanent residents were enumerated where they were found by the enumerators, on the night of 'Census Date'. The non permanent residents include homeless people, ship crew, boat people, remote area community, and internally*

dan pengungsi. Bagi mereka yang mempunyai tempat tinggal tetap dan sedang bepergian ke luar wilayah lebih dari enam bulan, tidak dicacah di tempat tinggalnya, tetapi dicacah di tempat tujuannya. Untuk tahun yang tidak dilaksanakan sensus penduduk, data kependudukan diperoleh dari hasil proyeksi penduduk. Proyeksi penduduk merupakan suatu perhitungan ilmiah yang didasarkan pada asumsi dari komponen-komponen perubahan penduduk, yaitu kelahiran, kematian, dan migrasi. Proyeksi penduduk Indonesia 2010– 2035 menggunakan data dasar penduduk hasil SP2010.

3. Penduduk Indonesia adalah semua orang yang berdomisili di wilayah teritorial Indonesia selama 6 bulan atau lebih dan atau mereka yang berdomisili kurang dari 6 bulan tetapi bertujuan menetap.
4. Laju pertumbuhan penduduk adalah angka yang menunjukkan persentase penambahan penduduk dalam jangka waktu tertentu.
5. Laju pertumbuhan Produk Domestik Regional Bruto diperoleh dari perhitungan PDB atas dasar harga konstan. Diperoleh dengan cara mengurangi nilai PDRB pada

*displaced persons. Those who had permanent residence and had been travelling away from their home for six months or more were not enumerated in their permanent place, but in the place where they were during the census. For the periods where the population census is not conducted, population projection is done to estimate population during those years. The population projection is an estimate based on the demographic components, such as birth, death, and migration. Indonesia's 2010– 2035 population projection used the 2010 Population Census as the base population.*

3. *The population of Indonesia are all residents of the entire territory of Indonesia who have stayed for six months or longer, and those who intended to stay more than six months even though their length of stay is less than six months.*
4. *The growth rate of population is the number that show percentage of population growth within a specified period.*
5. *Growth rate of Gross Domestic Regional Product is derived from GDP at constant market prices. It is obtained by subtracting the value of GDRP year and with the value of GDRP year n-1, divided by the value*

tahun ke-n terhadap nilai pada tahun ke n-1 (tahun sebelumnya), dibagi dengan nilai pada tahun ke n-1, dikalikan dengan 100 persen. Laju pertumbuhan menunjukkan perkembangan agregat pendapatan dari satu waktu tertentu terhadap waktu sebelumnya.

*of GDRP year n-1 then multiplied by 100 percent. The growth rate of GDRP explains the income growth during the given period.*

6. Untuk mengukur kemiskinan, BPS menggunakan konsep kemampuan memenuhi kebutuhan dasar (basic needs approach). Dengan pendekatan ini, kemiskinan dipandang sebagai ketidakmampuan dari sisi ekonomi untuk memenuhi kebutuhan dasar makanan dan bukan makanan yang diukur dari sisi pengeluaran. Metode yang digunakan adalah menghitung Garis Kemiskinan (GK), yang terdiri dari dua komponen yaitu Garis Kemiskinan Makanan (GKM) dan Garis Kemiskinan Non-Makanan (GKNM). Penghitungan Garis Kemiskinan dilakukan secara terpisah untuk daerah perkotaan dan perdesaan.
  7. Penduduk Miskin adalah penduduk yang memiliki rata-rata pengeluaran per kapita per bulan di bawah Garis Kemiskinan.
  8. Indeks Pembangunan Manusia (IPM) adalah ukuran ringkas rata-rata capaian/keberhasilan dimensi utama pembangunan
6. *To measure poverty, BPS has used the concept of basic needs approach. Therefore, poverty is viewed as economic inability to fulfil food and non-food basic needs which are measured by consumption/expenditure. The method used is calculating poverty line, which consists of two components that are Food Poverty Line (FPL) and Non-Food Poverty Line (NFPL). The poverty line was calculated separately for urban and rural areas.*
  7. *A person whose expenditure per capita per month is below the poverty line is considered to be poor.*
  8. *The Human Development Index (HDI) is a summary measure of average achievement in key dimensions of human*



manusia yaitu: umur panjang dan hidup sehat, mempunyai pengetahuan, dan memiliki standar hidup yang layak.

*development: a long and healthy life, being knowledgeable, and have a decent standard of living.*

<https://lebongkab.bps.go.id>

**Tabel**  
**Table** 13.1**Jumlah Penduduk Menurut Kabupaten/Kota di Provinsi Bengkulu (ribu), 2016–2020<sup>1</sup>**  
**Population by Regency/Municipality in Bengkulu Province (thousand), 2016–2020<sup>1</sup>**

Kabupaten/Kota Regency/Municipality	2016	2017	2018	2019	2020 <sup>1</sup>
(1)	(2)	(3)	(4)	(5)	(6)
Bengkulu Selatan	153,90	155,40	156,93	158,40	166,25
Rejang Lebong	257,50	258,80	259,94	260,90	276,65
Bengkulu Utara	293,10	298,80	304,39	310,00	296,52
Kaur	117,30	118,60	119,95	121,20	126,55
Seluma	187,80	189,90	191,91	193,80	207,88
Mukomuko	181,30	185,50	189,67	193,90	190,50
Lebong	111,10	113,00	114,79	116,60	106,29
Kepahiang	133,70	134,90	136,10	137,20	149,74
Bengkulu Tengah	109,60	111,30	113,15	114,70	116,71
Kota Bengkulu	359,50	368,10	376,48	385,10	373,59
<b>Bengkulu</b>	<b>1 904,80</b>	<b>1 934,30</b>	<b>1 963,30</b>	<b>1 991,80</b>	<b>2 010,67</b>

Catatan/note : <sup>1</sup>Data Hasil Sensus Penduduk 2020

Sumber/Source : BPS, Proyeksi Penduduk Indonesia 2010–2035/BPS-Statistics Indonesia, Indonesia Population Projection 2010–2035

**Tabel**  
**Table** 13.2

**Laju Pertumbuhan Produk Domestik Regional Bruto Atas Dasar Harga Konstan 2010 Menurut Kabupaten/Kota di Provinsi Bengkulu (persen), 2016–2020**  
**Rate of Growth of Gross Regional Domestic Products at Constant 2010 Prices by Regency/Municipality in Bengkulu Province (percent), 2016–2020**

Kabupaten/Kota Regency/Municipality	2016	2017	2018	2019 <sup>x</sup>	2020 <sup>xx</sup>
(1)	(2)	(3)	(4)	(5)	(6)
Bengkulu Selatan	5,25	4,94	4,95	4,97	0,26
Rejang Lebong	5,20	4,91	4,81	4,92	0,23
Bengkulu Utara	5,00	4,84	4,96	4,96	0,07
Kaur	5,28	5,00	4,98	4,98	0,12
Seluma	5,00	4,81	4,80	4,93	(0,01)
Mukomuko	5,59	5,21	5,01	5,03	0,02
Lebong	5,16	5,00	5,01	4,97	0,10
Kepahiang	5,63	5,13	5,00	4,89	0,06
Bengkulu Tengah	5,00	4,95	4,97	4,97	(0,06)
Kota Bengkulu	6,13	5,46	5,48	5,41	(0,25)
<b>Bengkulu</b>	<b>5,28</b>	<b>4,98</b>	<b>4,97</b>	<b>4,94</b>	<b>(0,02)</b>

Catatan/Note: <sup>x</sup> Angka Sementara/Preliminary Figures

<sup>xx</sup> Angka Sangat Sementara/Very Preliminary Figures

Sumber/Source: BPS, Berbagai Sensus, Survei, dan Sumber Lainnya/BPS-Statistics Indonesia, Various Census, Surveys, and Other Sources

**Tabel**  
**Table** 13.3**Jumlah Penduduk Miskin Menurut Kabupaten/Kota di  
Provinsi Bengkulu (ribu), 2016–2020**  
**Number of Poor Population by Regency/Municipality in  
Bengkulu Province (thousand), 2016–2020**

<b>Kabupaten/Kota Regency/Municipality</b>	<b>2016</b>	<b>2017</b>	<b>2018</b>	<b>2019</b>	<b>2020</b>
(1)	(2)	(3)	(4)	(5)	(6)
Bengkulu Selatan	33,92	32,66	29,19	29,30	28,41
Rejang Lebong	45,79	43,85	42,13	41,57	41,47
Bengkulu Utara	39,86	38,97	35,78	35,94	36,67
Kaur	26,14	25,47	23,20	22,84	22,57
Seluma	40,59	39,25	37,51	36,92	36,23
Mukomuko	23,45	22,51	21,50	22,56	23,1
Lebong	13,56	13,31	13,25	13,67	13,97
Kepahiang	21,75	21,47	19,58	2018	20,27
Bengkulu Tengah	9,50	9,32	9,24	10,06	10,79
Kota Bengkulu	74,05	70,16	70,44	69,26	69,12
<b>Bengkulu</b>	<b>328,61</b>	<b>316,98</b>	<b>301,81</b>	<b>302,30</b>	<b>302,58</b>

Sumber/Source: BPS, Survei Sosial Ekonomi Nasional/BPS-Statistics Indonesia, National Socio Economic Survey

**Tabel**  
**Table** 13.4

**Indeks Pembangunan Manusia Menurut Kabupaten/Kota  
di Provinsi Bengkulu, 2016–2020**  
*Human Development Index by Regency/Municipality in  
Bengkulu Province, 2016–2020*

<b>Kabupaten/Kota Regency/Municipality</b>	<b>2016</b>	<b>2017</b>	<b>2018</b>	<b>2019</b>	<b>2020</b>
(1)	(2)	(3)	(4)	(5)	(6)
Bengkulu Selatan	68,71	69,04	69,85	70,27	70,63
Rejang Lebong	68,34	68,61	69,40	70,10	70,44
Bengkulu Utara	67,63	67,80	68,36	68,80	68,82
Kaur	64,95	65,28	66,20	66,78	66,99
Seluma	64,04	65,00	65,99	66,69	66,89
Mukomuko	66,52	67,07	67,47	68,12	68,45
Lebong	65,58	65,87	66,28	66,84	67,01
Kepahiang	66,35	66,60	67,14	67,67	68,17
Bengkulu Tengah	65,44	65,80	66,65	67,30	67,61
Kota Bengkulu	77,94	78,82	79,67	80,35	80,36
<b>Bengkulu</b>	<b>69,33</b>	<b>69,95</b>	<b>70,64</b>	<b>71,21</b>	<b>71,40</b>

Sumber/Source: BPS, Seri Publikasi Indeks Pembangunan Manusia/BPS-Statistics Indonesia, Series of Publication of Human Development Index



Sensus  
Penduduk  
2020

#MencatatIndonesia

# DATA

## MENCERDASKAN BANGSA

*Enlighten The Nation*



**BADAN PUSAT STATISTIK  
KABUPATEN LEBONG**

**BPS-STATISTICS OF LEBONG REGENCY**

Jalan Raya Komplek Perkantoran Jalur Dua-Tubei

Homepage : [lebongkab.bps.go.id](http://lebongkab.bps.go.id); Email: [bps1707@bps.go.id](mailto:bps1707@bps.go.id)

ISBN 978-623-7972-17-4



9 786237 972174 >