



**Kabupaten**

# **BENGKULU UTARA DALAM ANGKA**

*Bengkulu Utara Regency  
In Figures*

# **2021**



**BADAN PUSAT STATISTIK  
KABUPATEN BENGKULU UTARA**  
*BPS-Statistics of Bengkulu Utara Regency*



**Kabupaten**

# **BENGKULU UTARA DALAM ANGKA**

*Bengkulu Utara Regency  
In Figures*

# **2021**



**KABUPATEN BENGKULU UTARA DALAM ANGKA**  
***Bengkulu Utara in Figures***  
**2021**

ISSN: 0215-4056

No. Publikasi/*Publication Number*: 17030.2101

Katalog /*Catalog*: 1102001.1703

Ukuran Buku/*Book Size*: 14,8 cm x 21 cm

Jumlah Halaman/*Number of Pages* :xxxviii + 358 hal/*pages*

Naskah/*Manuscript*:

BPS Kabupaten Bengkulu Utara

*BPS-Statistics of Bengkulu Utara Regency*

Penyunting/*Editor*:

BPS Kabupaten Bengkulu Utara

*BPS-Statistics of Bengkulu Utara Regency*

Gambar Kover/*Cover Design*:

BPS Kabupaten Bengkulu Utara

*BPS-Statistics of Bengkulu Utara Regency*

Ilustrasi Kover/*Cover Illustration*:

Bangunan Penting di Bengkulu Utara / *Landmark Building in Bengkulu Utara Regency*

Diterbitkan oleh/*Published by*:

©BPS Kabupaten Bengkulu Utara/*BPS-Statistics of Bengkulu Utara Regency*

Dicetak oleh/*Printed by*:

Perum Percetakan Negara RI Cabang Bengkulu

Dilarang mengumumkan, mendistribusikan, mengomunikasikan, dan/atau menggandakan sebagian atau seluruh isi buku ini untuk tujuan komersil tanpa izin tertulis dari Badan Pusat Statistik.

*Prohibited to announce, distribute, communicate, and/or copy part or all of this book for commercial purpose without permission from BPS-Statistics Indonesia.*

**TIM PENYUSUN**  
***DRAFTING TEAM***

**Pengarah/Director:**

Ir. Marwansyah

**Penanggung Jawab / *Person in Charge*:**

Popy Permawani,SST

**Editor/Editor:**

Popy Permawani,SST

**Penyusun/Compiler:**

Fadillah Kurniasih,SST

**Infografis dan Gambar Kulit / *Infographic and Cover*:**

Popy Permawani,SST

Fadillah Kurniasih,SST







**KEPALA BPS KABUPATEN BENGKULU UTARA**  
**CHIEF STATISTICIAN OF BENGKULU UTARA REGENCY**



**Ir. Marwansyah**







## KATA PENGANTAR

Publikasi “BENGKULU UTARA DALAM ANGKA 2021,” ini merupakan publikasi yang bertujuan untuk menyediakan data yang terpadu bagi keperluan perencanaan pembangunan daerah.

Dalam publikasi ini disajikan tabel-tabel, grafik serta uraian-uraian singkat mengenai berbagai bidang. Hal ini dimaksudkan, agar pemakai data akan cepat mendapat gambaran mengenai Bengkulu Utara dewasa ini, kemajuan pembangunan yang dicapai, potensi daerah bagi penanaman modal baik domestik maupun luar negeri.

Data statistik yang disajikan dalam publikasi ini merupakan data resmi dari berbagai sumber instansi pemerintah dan swasta. Penyajian datanya diusahakan dalam bentuk tabel statistik yang dapat dengan mudah menunjukkan konsistensinya dan keterpaduannya.

Keberhasilan penyusunan publikasi ini adalah berkat kerjasama yang baik dari Pemda Kabupaten Bengkulu Utara dan bantuan segenap dinas/instansi serta badan-badan swasta dalam memberikan data yang diperlukan.

Berhubungan dengan itu kami menyampaikan terima kasih kepada Pemda Kabupaten Bengkulu Utara atas kerjasamanya dan terima kasih pula kepada semua pihak yang membantu dalam penyiapan publikasi ini.

Arga Makmur , Februari 2021  
Kepala BPS  
Kabupaten Bengkulu Utara

**Ir. Marwansyah**



## PREFACE

*Bengkulu utara in figures 2021, is a part of our efforts to develop regional statistics to provide integrated data for regional development planning purpose.*

*This publication is presented in tables, graphs, and brief descriptions so that the data user can get the pictures of Bengkulu utara regency, progress of development, and the potential of regional investment for both domestic and oversea quickly.*

*The data in this publication are presented by various government and private agencies in the form of easier statistical tables. Therefore, the success of this publication thanks to the cooperation of all government and private agencies which provide the required data.*

*We appreciate all the effort and cooperation of regional government agency which has helped and for all those who assist in the preparation for the success this publication.*

Thank you,

Arga Makmur , Februari 2021  
Chief Statistician of  
Bengkulu Utara Regency

**Ir. Marwansyah**

## DAFTAR ISI / CONTENTS

	Halaman <i>Page</i>
Kata Pengantar/ <i>Preface</i> .....	vii
Daftar Isi/ <i>Contents</i> .....	xi
Daftar Tabel/ <i>List of Tables</i> .....	xiii
Daftar Gambar/ <i>List of Figures</i> .....	xxxii
Penjelasan Umum/ <i>Explanatory Team</i> .....	xxxii
Daftar Singkatan/ <i>List of Abbreviations</i> .....	xxxv
Statistik Kunci/ <i>Key Statistics</i> .....	xxxvi
1. Geografi dan Iklim/ <i>Geography and Climate</i> .....	1
2. Pemerintahan/ <i>Government</i> .....	23
3. Penduduk dan Ketenagakerjaan/ <i>Population and Employment</i> .....	53
4. Sosial dan Kesejahteraan Rakyat/ <i>Social and Welfare</i> .....	81
5. Pertanian / <i>Agriculture</i> .....	159
6. Industri, Pertambangan dan Energi/ <i>Industry, Mining and Energy</i> .....	235
7. Hotel dan Pariwisata/ <i>Hotel and Tourism</i> .....	251
8. Transportasi dan Komunikasi/ <i>Transportation and Communication</i> .....	265
9. Perbankan, Koperasi dan Harga-Harga/ <i>Banking, Cooperative and Prices</i> .....	279
10. Pengeluaran Penduduk / <i>Population Expenditure</i> .....	301
11. Perdagangan / <i>Trade</i> .....	311
12. Sistem Neraca Regional/ <i>System of Regional Accounts</i> .....	323
13. Perbandingan Antar Kabupaten / <i>Comparison Between Municipal</i> .....	345



## DAFTAR TABEL/LIST OF TABLES

	Halaman Page
<b>1. GEOGRAFI DAN IKLIM/GEOGRAPHY AND CLIMATE .....</b>	<b>1</b>
<b>1.1 KEADAAN GEOGRAFI .....</b>	<b>13</b>
<b>GEOGRAPHY CONDITION .....</b>	
1.1.1 Luas Daerah dan Jumlah Pulau Menurut Kecamatan, (2020) .....	13
<i>Total Area and Number of Islands by Subdistrict, (2020).....</i>	<i>13</i>
1.1.2 Tinggi Wilayah di Atas Permukaan Laut (DPL) dan jarak Ibukota Kecamatan ke Ibukota Kabupaten Bengkulu Utara (km), 2020.....	15
<i>High Above and Mean Sea level (AMSL) and Distance By Subdistrict Capital and regency capital In Bengkulu Utara regency (km), 2020.....</i>	<i>15</i>
1.1.3 Persentase Luas Daerah Kabupaten Bengkulu Utara Menurut Jenis Tanah, 2020 .....	16
<i>Percentage Total Area of North Bengkulu Utara Regency,2020.....</i>	<i>16</i>
<b>1.2 IKLIM .....</b>	<b>17</b>
<b>CLIMATE.....</b>	<b>17</b>
1.2.1 Rata-Rata temperatur dan Rata-Rata Kelembapan Udara Pada Stasiun Klimatologi Pulau Baai, 2020 .....	17
<i>The Average of Temperatur and The Average of humidiy At Climatology Station of Pulau Baai,2020 .....</i>	<i>17</i>
1.2.2 Kecepatan Arah Angin Rata-Rata, Kecepatan Maksimum Mutlak, dan Arah Angin pada Stasiun Klimatologi Pulau Baai, 2020 .....	18
<i>The Average of Wind Speed, Absolute Maximum Wind Speed, and Direction at Climatology Station Pulau Baai,2020 .....</i>	<i>18</i>
1.2.3 Curah Hujan Setiap Bulan di Provinsi Bengkulu, 2020 .....	19
<i>Rainfalls Every Month in Bengkulu Province, 2020.....</i>	<i>19</i>
1.2.4 Curah Hujan Setiap Bulan di Bengkulu Utara Pada Stasiun Dinas Pertanian TK II. Bengkulu Utara, 2020 .....	20
<i>Rainfalls Every Month in Bengkulu Utara Regency at Dinas Pertanian TK.II Station,2020 .....</i>	<i>20</i>
1.2.5 Curah Hujan Setiap Bulan di Bengkulu Utara Pada Stasiun Putri Hijau ,2020 .....	21
<i>Rainfalls Every Month in Bengkulu Utara Regency at f Putri Hijau</i>	

	Halaman Page
Station,2020.....	21
1.2.6 Rata-rata Penyinaran Matahari, Tekanan Udara, dan Penguapan Setiap Bulan di Provinsi Bengkulu, 2020.....	22
1.2.6 <i>The Average of Solar Radiation, Air Pressure, and Evaporation in Bengkulu Province, 2020.....</i>	22
<b>2. PEMERINTAHAN/GOVERNMENT .....</b>	<b>23</b>
<b>2.1 WILAYAH ADMINISTRATIF .....</b>	<b>33</b>
<b>ADMINISTRATIVE AREA .....</b>	<b>33</b>
2.1.1 Jumlah Desa <sup>1</sup> /Kelurahan Menurut Kecamatan, 2016-2020 .....	33
<i>Number of Villages<sup>1</sup>/Kelurahan by Subdistrict, 2016-2020 .....</i>	33
2.1.2 Jumlah Desa Berdasarkan Klasifikasi Menurut Kecamatan di Kabupaten Bengkulu Utara, 2020 .....	34
<i>Number of Villages eBased On Classification by Subdistrict In Bengkulu Utara Regency, 2020.....</i>	34
2.1.3 Ibu Kota Kecamatan di Kabupaten Bengkulu Utara, 2020.....	35
<i>Capital of Subdistrict In Bengkulu Utara Regency, 2020 .....</i>	35
<b>2.2 SUMBER DAYA MANUSIA.....</b>	<b>36</b>
<b>HUMAN RESOURCES .....</b>	<b>36</b>
2.2.1 Jumlah Pegawai Negeri Sipil Menurut Jabatan dan Jenis Kelamin, Desember (2019) dan Desember (2020) .....	36
<i>Number of Civil Servants by Occupation and Sex, Desember (2019) dan Desember (2020) .....</i>	36
2.2.2 Jumlah Pegawai Negeri Sipil Menurut Tingkat Pendidikan dan Jenis Kelamin Desember 2019 dan Desember (2020) .....	38
<i>Number of Civil Servants by Educational Level and Sex December 2019 and December 2020 .....</i>	38
2.2.3 Jumlah Pegawai Negeri Sipil Menurut Tingkat Kepangkatan dan Jenis Kelamin Desember (2019) dan Desember (2020) .....	40
<i>Number of Civil Servants by Hierarchy and Sex, (2019) and (2020) December 2019 and December (2020) .....</i>	40
2.2.4 Jumlah Pegawai Negeri Sipil Menurut Dinas/ Instansi Pemerintahan dan Jenis Kelamin di kabupaten Bengkulu Utara 2020.....	42
<i>Number of Civil Servants by Institution/Office and Sex in Bengkulu Utara</i>	

	Halaman Page
<i>Regency, 2020</i> .....	42
<b>2.3 DEWAN PERWAKILAN RAKYAT DAERAH</b> .....	<b>45</b>
<b>THE REGIONAL HOUSE OF REPRESENTATIF</b> .....	<b>45</b>
2.3.1 Jumlah Anggota Dewan Perwakilan Rakyat Daerah Menurut Partai Politik dan Jenis Kelamin di Kabupaten Bengkulu Utara,2020 .....	45
<i>Number of Members of The Regional House of Representatives by Political parties and Sex in Bengkulu Utara regency, 2020</i> .....	45
2.3.2 Jumlah Anggota Dewan Perwakilan Rakyat Daerah Menurut Fraksi di Kabupaten Bengkulu Utara,2020.....	46
<i>Number of Members of The Regional House of Representatives by Farction Bengkulu Utara Regency, 2020</i> .....	46
2.3.3 Jumlah Keputusan Dewan Perwakilan Rakyat daerah di Kabupaten Bengkulu Utara,2020.....	47
<i>Number of Acts of Regional House of Representatives in Bengkulu Utara Regency, 2020</i> .....	47
<b>2.4 KEUANGAN DAERAH</b> .....	<b>48</b>
<b>LOCAL FINANCE</b> .....	<b>48</b>
2.4.1 Realisasi Penerimaan/ Pengeluaran/ Surplus/ Defisit Daerah otonom Tingkat II kabupaten Bengkulu Utara 2020.....	48
<i>Revenues/ Expenditures and Surplus/ Defisit Realisation O Autonomus Region Level II in Bengkuu Utara Regency 2020</i> .....	48
2.4.2 Realisasi Pendapatan Pemerintah Kabupaten Bengkulu Utara Menurut Jenis Pendapatan (Ribu Rupiah),2019-2020 .....	49
<i>Actual Revenues of Government of Bengkulu Utara Regency by Sources of Revenues (Thousand rupiahs), 2019-2020</i> .....	49
2.4.3 Realisasi Belanja Pemerintah Kabupaten Bengkulu Utara Menurut Jenis Belanja (Ribu Rupiah),2019-2020.....	50
<i>Actual Expendiures of Government of Bengkulu Utara Regency by Kind of Expenditures (Thousand rupiahs), 2019-2020</i> .....	50
2.4.4 Realisasi Pembiayaan Pemerintah Kabupaten Bengkulu Utara (Ribu Rupiah),2019-2020 .....	51
<i>Actual Finances of Government of Bengkulu Utara Regency by Kind of Expenditures (Thousand rupiahs), 2019-2020</i> .....	51



<b>3.</b>	<b>PENDUDUK DAN KETENAGAKERJAAN/POPULATION AND EMPLOYMENT .....</b>	<b>53</b>
<b>3.1</b>	<b>PENDUDUK.....</b>	<b>67</b>
	<b>POPULATION .....</b>	<b>67</b>
3.1.1	Penduduk, Laju Pertumbuhan Penduduk, Distribusi Persentase Penduduk, Kepadatan Penduduk, Rasio Jenis Kelamin Penduduk Menurut Kecamatan, (2010) dan (2020) .....	67
	<i>Population, Population Growth Rate, Percentage Distribution of Population, Population Density, and Population Sex Ratio by Subdistrict, (2010) and (2020 .....</i>	<i>67</i>
3.1.2	<i>Jumlah Penduduk dan Rasio Jenis Kelamin Menurut Kecamatan di Kabupaten Bengkulu Utara, 2020.....</i>	<i>70</i>
	<i>Population and Sex Ratio by Subdistrict in Bengkulu Utara Regency, 2020</i>	<i>70</i>
3.1.3	<i>Jumlah Penduduk Menurut Kelompok Umur dan Jenis Kelamin, 2020 .</i>	<i>71</i>
	<i>Population by Age Group and Sex, 2020.....</i>	<i>71</i>
3.14	Banyaknya Penduduk Menurut Jenis Kelamin di Kabupaten Bengkulu Utara Tahun 1995-2020 .....	72
	<i>Population by Sex in Bengkulu Utara Regency, 1995-2020.....</i>	<i>72</i>
<b>3.2</b>	<b>KETENAGAKERJAAN .....</b>	<b>73</b>
	<b>EMPLOYMENT .....</b>	<b>73</b>
3.2.1	Jumlah Penduduk Berumur 15 Tahun ke Atas Menurut Jenis Kegiatan Selama Seminggu yang Lalu dan Jenis Kelamin, 2020 .....	73
	<i>Population Aged 15 Years and Over by Type of Activity During the Previous Week and Sex, 2020 .....</i>	<i>73</i>
3.2.2	Jumlah Penduduk Berumur 15 Tahun ke Atas menurut pendidikan tertinggi yang ditamatkan dan jenis kegiatan selama seminggu yang lalu di kabupaten Bengkulu Utara, 2020 .....	74
	<i>Population Aged 15 Years and Over By Educational Attainment and Type Of Activity During The Previous week in Bengkulu Utara Regency 2020.....</i>	<i>74</i>
3.2.3	Jumlah Penduduk Berumur 15 Tahun ke Atas yang Bekerja Selama Seminggu yang Lalu Menurut Lapangan Pekerjaan Utama dan Jenis Kelamin, 2020.....	76
	<i>Population Aged 15 Years and Over Who Worked During the Previous Week</i>	

	Halaman Page
<i>by Main Industry and Sex, 2020</i> .....	76
3.2.4 Jumlah Penduduk Berumur 15 Tahun ke Atas yang Bekerja Selama Seminggu yang Lalu Menurut Status Pekerjaan Utama dan Jenis Kelamin, 2020 .....	77
<i>Population Aged 15 Years and Over Who Worked During the Previous Week by Main Employment Status and Sex, 2020</i> .....	77
3.2.5 Jumlah Pencari Kerja terdaftar menurut Tingkat Pendidikan tertinggi yang di Tamatkan dan Jenis Kelamin Di Kabupaten Bengkulu Utara, 2020 .....	78
<i>Number of Registered Job Applicants by Educational Attainment and Sex in Bengkulu Utara Regency, 2020</i> .....	78
3.2.6 Jumlah Pencari Kerja terdaftar menurut Kelompok Umur dan Jenis Kelamin Di Kabupaten Bengkulu Utara, 2020 .....	79
<i>Number of Registered Job Applicants by Age Group and Sex in Bengkulu Utara Regency, 2020</i> .....	79
<b>4. SOSIAL DAN KESEJAHTERAAN RAKYAT/SOCIAL AND WELFARE .</b>	<b>81</b>
<b>4.1 PENDIDIKAN .....</b>	<b>99</b>
<b>EDUCATION .....</b>	<b>99</b>
4.1.1 Jumlah Sekolah, Guru, dan Murid Taman Kanak-Kanak (TK) di Bawah Kementerian Pendidikan dan Kebudayaan Menurut Kecamatan, (2020/2021) .....	99
<i>Number of Schools, Teachers, and Pupils in Kindergarten Under The Ministry of Education and Culture by Subdistrict, (2020/2021)</i> .....	99
4.1.2 Jumlah Sekolah, Guru, dan Murid Raudatul Athfal (RA) di Bawah Kementerian Agama Menurut Kecamatan, (2020/2021).....	102
<i>Number of Schools, Teachers, and Pupils in Raudatul Athfal (RA) Under The Ministry of Religious Affairs by Subdistrict, (2020/2021)</i> .....	102
4.1.3 Jumlah Sekolah, Guru, dan Murid Sekolah Dasar (SD) di Bawah Kementerian Pendidikan dan Kebudayaan Menurut Kecamatan, (2019/2020 dan 2020/2021).....	103
<i>Number of Schools, Teachers, and Pupils in Primary Schools Under The Ministry of Education and Culture by Subdistrict, (2019/2020 dan 2020/2021)</i> .....	103
4.1.4 Jumlah Sekolah, Guru, dan Murid Madrasah Ibtidaiyah (MI) di	

	Halaman Page
Bawah Kementerian Agama Menurut Kecamatan Menurut Kecamatan, (2020/2021) .....	106
<i>Number of Schools, Teachers, and Pupils in Madrasah Ibtidaiyah (MI) Under The Ministry of Religious Affairs by Subdistrict, (2020/2021)</i> .....	106
4.1.5 Jumlah Sekolah, Guru, dan Murid Sekolah Menengah Pertama (SMP) di Bawah Kementerian Pendidikan dan Kebudayaan Menurut Kecamatan, (2019/2020 dan 2020/2021).....	109
<i>Number of Schools, Teachers, and Pupils in Junior High Schools Under The Ministry of Education and Culture by Subdistrict, (2019/2020 dan 2020/2021)</i> .....	109
4.1.6 Jumlah Sekolah, Guru, dan Murid Madrasah Tsanawiyah (MTs) di Bawah Kementerian Agama Menurut Kecamatan, (2020/2021) .....	112
<i>Number of Schools, Teachers, and Pupils in Madrasah Tsanawiyah (MTs) Under The Ministry of Religious Affairs by Subdistrict, (2020/2021)</i> .....	112
4.1.7 Jumlah Sekolah, Guru, dan Murid Sekolah Menengah Atas (SMA) di Bawah Kementerian Pendidikan dan Kebudayaan Menurut Kecamatan, (2019/2020 dan 2020/2021) .....	115
<i>Number of Schools, Teachers, and Pupils in Senior High Schools Under The Ministry of Education and Culture by Subdistrict, (2019/2021 dan 2020/2021)</i> .....	115
4.1.8 Jumlah Sekolah, Guru, dan Murid Sekolah Menengah Kejuruan (SMK) di Bawah Kementerian Pendidikan dan Kebudayaan Menurut Kecamatan, (2019/2020 dan 2020/2021) .....	118
<i>Number of Schools, Teachers, and Pupils in Vocational High Schools Under The Ministry of Education and Culture by Subdistrict, (2019/2020 dan 2020/2021)</i> .....	118
4.1.9 Jumlah Sekolah, Guru, dan Murid Madrasah Aliyah (MA) di Bawah Kementerian Agama Menurut Kecamatan, (2019/2020).....	121
<i>Number of Schools, Teachers, and Pupils in Madrasah Aliyah (MA) Under the Ministry of Religious Affairs by Subdistrict, (2019/2020)</i> .....	121
4.1.10 Jumlah Desa <sup>1</sup> /Kelurahan yang Memiliki Fasilitas Sekolah Menurut Kecamatan dan Tingkat Pendidikan, 2018-2020.....	124
<i>Number of Villages<sup>1</sup> Having Educational Facilities by Subdistrict and Educational Level, 2018-2020</i> .....	124

	Halaman Page
<b>4.2 KESEHATAN .....</b>	<b>129</b>
<b>HEALTH.....</b>	<b>129</b>
4.2.1 Jumlah Desa <sup>1</sup> /Kelurahan Yang Memiliki Sarana Kesehatan Menurut Kecamatan, 2018-2020 .....	129
<i>Number of Villages<sup>1</sup> Having Health Facilities by Subdistrict, 2018-2020</i>	<i>129</i>
4.2.2 Jumlah Tenaga Kesehatan Menurut Kecamatan, (2020) .....	135
<i>Number of Medical Personnel by Subdistrict, (2020)</i> .....	<i>135</i>
4.2.3 Persentase Penduduk yang Mempunyai Keluhan Kesehatan Selama Sebulan Terakhir 2020 .....	136
<i>Percentage of People Who Had Health Complaint During a Month Prior to The Survey, 2020</i> .....	<i>136</i>
4.2.4 Jumlah Rumah Sakit Umum, Rumah Sakit Khusus, Rumah Sakit/Rumah Bersalin, Puskesmas, Klinik/Balai Kesehatan, Posyandu, dan Polindes Menurut Kecamatan, (2019) dan (2020) .....	137
<i>Number of General Hospital, Special Hospital, Maternity Hospital and Public Health Center, Medical Clinic, Integrated Service Post, Village maternity Cottage by Subdistrict, (2019) and (2020)</i> .....	<i>137</i>
4.2.5 Jumlah Bayi Lahir, Bayi Berat Badan Lahir Rendah (BBLR), BBLR Dirujuk, dan Bergizi Buruk Menurut Kecamatan di Kabupaten Bengkulu Utara, 2020 .....	140
<i>Number of Births, Babies with Low Birth Weights (LBW), Treated LBW, and Malnutrition Cases by Subdistricts in Bengkulu Utara Regency, 2020.....</i>	<i>140</i>
4.2.6 Jumlah Ibu Hamil, Melakukan Kunjungan K1, Melakukan Kunjungan K4, Kurang Energi Kronis (KEK), dan Mendapat Tablet Zat Besi (Fe) di Kabupaten Bengkulu Utara, 2010- 2020 .....	141
<i>Number of Pregnant Women, Those with One Visit and four Visits of Antenatal Care, Chronic Energy Deficiency (CED), and Receiving Iron Supplement in Bengkulu Utara Regency, 2010-2020.....</i>	<i>141</i>
4.2.7 Pelayanan Keluarga Berencana Desa (PPKBD) Menurut Kecamatan di Kabupaten Bengkulu Utara, 2020.....	142
<i>Number of Family Planning Clinics and Village Family Planning Service Units by Subdistrict in Bengkulu Utara Regency, 2020.....</i>	<i>142</i>
4.2.8 Jumlah Pasangan Usia Subur dan Peserta KB Aktif Menurut Kecamatan di Kabupaten Bengkulu Utara, 2020.....	143

*Number of Eligible Couples and Family Planning Participants by Subdistrict in Bengkulu Utara Regency, 2020* ..... 143

**4.3 AGAMA DAN SOSIAL LAINNYA ..... 145**

**RELIGION AND OTHER SOCIAL AFFAIRS ..... 145**

4.3.1 Jumlah Penduduk Menurut Kecamatan dan Agama yang Dianut, (2020) ..... 145

*Population by Subdistrict and Religion, (2020)* ..... 145

4.3.2 Jumlah Tempat Peribadatan Menurut Kecamatan, (2020) ..... 146

*Number of Places of Worship by Subdistrict and Religion, (2020)* ..... 146

4.3.3 Jumlah Desa<sup>1</sup>/Kelurahan yang Mengalami Bencana Alam<sup>2</sup> Menurut Kecamatan, 2018-2020 ..... 147

*Number of Villages<sup>1</sup> that Had Natural Disaster<sup>2</sup> by Subdistrict, 2018-2020* ..... 147

4.3.4 Jumlah Surat Nikah Yang Dikeluarkan Menurut Kecamatan di Kabupaten Bengkulu Utara, 2018-2020 ..... 150

*Number of Marriage Certificate Issued By Sub District in North Bengkulu Utara Regency, 2018-2020* ..... 150

4.3.5 Jumlah Jemaah Haji yang Berangkat dan Meninggal Dunia Menurut Jenis Kelamin, di Kabupaten Bengkulu Utara 2020 ..... 151

*The Number of Pilgrims who Depart and Pass Away by Sex in Bengkulu Utara Regency, 2020* ..... 151

4.3.6 Data Kecelakaan Lalu Lintas Berdasarkan Kecamatan DI Bengkulu Utara 2020 ..... 152

*The Number of Tarfic Accident By Subdistricts in Bengkulu Utara Regency 2020* ..... 152

4.3.7 Data Pelanggaran Lalu Lintas Berdasarkan Kecamatan Di Kabupaten Bengkulu Utara 2020 ..... 153

*The Number of Trafic Violation By Subdistricts in Bengkulu Utara Regency 2020* ..... 153

4.3.5 Data Tindak Pidana dan Penyelesaian Tindak Pidana Di Kabupaten Bengkulu Utara 2020 ..... 154

*The Number of Reported Crime and Crime Cleareance By Subdistricts In Bengkulu Utara Regency 2020* ..... 154

..... 154

<b>4.4</b>	<b>KEMISKINAN .....</b>	<b>155</b>
	<b>POVERTY.....</b>	<b>155</b>
4.4.1	Garis Kemiskinan dan Penduduk Miskin di Kabupaten Bengkulu Utara, 2010-2020.....	155
	<i>Poverty Line and Number of Poor People in Bengkulu Utara Regency, 2010-2020.....</i>	<i>155</i>
4.4.2	Indeks Kedalaman Kemiskinan dan Indeks Keparahan Kemiskinan di Kabupaten Bengkulu Utara, 2012–2020 .....	156
	<i>Poverty Gap Index and Poverty Severity Index in Bengkulu Utara Regency, 2012–2020 .....</i>	<i>156</i>
<b>4.5.</b>	<b>INVESTASI .....</b>	<b>157</b>
	<b>INVESTMENT .....</b>	<b>157</b>
4.5.1	Pertumbuhan perkembangan Investasi Perusahaan Penanaman Modal di Bengkulu Utara 2015-2020.....	157
	<i>Growth Invesment Development Of Company Invesment in Bengkulu Utara Regency 2015-2020 .....</i>	<i>157</i>
<b>5.</b>	<b>PERTANIAN, KEHUTANAN, PETERNAKAN, DAN PERIKANAN/</b>	
	<b>AGRICULTURE, FORESTRY, LIVESTOCK, AND FISHERY .....</b>	<b>159</b>
<b>5.1</b>	<b>HORTIKULTURA .....</b>	<b>174</b>
	<b>HORTICULTURE .....</b>	<b>174</b>
5.1.1	Luas Panen Tanaman Sayuran Menurut Kecamatan dan Jenis Tanaman (ha), (2019) dan (2020).....	174
	<i>Harvested Area of Vegetables by Subdistrict and Kind of Plant (ha), 2019 dan 2020 .....</i>	<i>174</i>
5.1.2	Produksi Tanaman Sayuran Menurut Kecamatan dan Jenis Tanaman (ton), 2019 dan 2020 .....	180
	<i>Production of Vegetables by Subdistrict and Kind of Plant (ton), 2019 dan 2020 .....</i>	<i>180</i>
5.1.3	Luas Panen Tanaman Sayuran dan Buah–Buahan Semusim Menurut Jenis Tanaman (ha), 2017-2020 .....	186
	<i>Harvested Area of Seasonal Vegetables and Fruits by Kind of Plant (ha), 2017-2020.....</i>	<i>186</i>

5.1.4	Produksi Tanaman Sayuran dan Buah–Buahan Semusim Menurut Jenis Tanaman (ton), 2017-2020 .....	187
	<i>Production of Seasonal Vegetables and Fruits by Kind of Plant (ha), 2017-2020 .....</i>	<i>187</i>
5.1.5	Luas Panen Tanaman Biofarmaka Menurut Kecamatan dan Jenis Tanaman (m <sup>2</sup> ), 2019 dan 2020.....	188
	<i>Harvested Area of Medicinal Plants by Subdistrict and Kind of Plant (m<sup>2</sup>), 2019 dan 2020.....</i>	<i>188</i>
5.1.6	Produksi Tanaman Biofarmaka Menurut Kecamatan dan Jenis Tanaman (kg), (2019) and (2020).....	192
	<i>Production of Medicinal Plants by Subdistrict and Kind of Plant (kg) (2019) and 2020.....</i>	<i>191</i>
5.1.7	Luas Panen Tanaman Biofarmaka Menurut Jenis Tanaman (m <sup>2</sup> ), 2017-2020.....	196
	<i>Harvested Area of Medicinal Plants by Kind of Plant (m<sup>2</sup>), (2017-2020..</i>	<i>196</i>
5.1.8	Produksi Tanaman Biofarmaka Menurut Jenis Tanaman (kg), (2017–(2020) .....	197
	<i>Production of Medicinal Plants by Kind of Plant (kg), 2017-2020.....</i>	<i>197</i>
5.1.9	Luas Panen Tanaman Hias Menurut Kecamatan dan Jenis Tanaman (m <sup>2</sup> ), (2019-2020 .....	198
	<i>Harvested Area of Ornamental Plants by Subdistrict and Kind of Plant (m<sup>2</sup>), 2019-2020 .....</i>	<i>198</i>
5.1.10	Produksi Tanaman Hias Menurut Kecamatan dan Jenis Tanaman (tangkai), 2019-2020.....	200
	<i>Production of Ornamental Plants by Subdistrict and Kind of Plant (stalks), 2019-2020.....</i>	<i>200</i>
5.1.11	Luas Panen Tanaman Hias Menurut Jenis Tanaman (m <sup>2</sup> ), (2017-2020).....	202
	<i>Harvested Area of Ornamental Plants by Kind of Plant (m<sup>2</sup>), 2017-2020 .....</i>	<i>202</i>
5.1.12	Produksi Tanaman Hias Menurut Jenis Tanaman (tangkai), 2017-2020 .....	203
	<i>Production of Ornamental Plants by Kind of Plant (stalks), 2017-2020.</i>	<i>203</i>

5.1.13	Produksi Buah-buahan Menurut Kecamatan dan Jenis Tanaman (ton), 2019-2020 .....	204
	<i>Production of Fruits by Subdistrict and Kind of Plant (ton), 2019-2020 .</i>	204
5.1.14	Produksi Buah–Buahan dan Sayuran Tahunan Menurut Jenis Tanaman (ton), 2017-2020.....	212
	<i>Production of Annual Fruits and Vegetables by Kind of Plant (ton), 2017-2020 .....</i>	212
<b>5.2</b>	<b>PERKEBUNAN.....</b>	<b>213</b>
	<b>ESTATE CROPS .....</b>	<b>213</b>
5.2.1	Luas Areal Tanaman Perkebunan Menurut Kecamatan dan Jenis Tanaman (ha), 2019-2020 .....	213
	<i>Planted Area of Estate Crops by Subdistrict and Type of Crops (ha), 2019-2020 .....</i>	213
5.2.2	Produksi Perkebunan Menurut Kecamatan dan Jenis Tanaman (ton), 2019-2020 .....	217
	<i>Production of Estate by Subdistrict and Type of Crops (ton), 2019-2020.....</i>	217
<b>5.3</b>	<b>PERTERNAKAN .....</b>	<b>221</b>
	<b>LIVE STOCKS .....</b>	<b>221</b>
5.3.1	Populasi Ternak Menurut Kecamatan dan Jenis Ternak, 2019-2020 .....	221
	<i>Livestock Population by Subdistrict and kind of Livestock, 2019-2020 .....</i>	221
5.3.2	Populasi Unggas Menurut Kecamatan dan Jenis Ternak, 2019-2020 .....	224
	<i>Poultry Population by Subdistrict and Kind of Poultry, 2019-2020.....</i>	224
5.3.3	Jumlah Ternak yang Dipotong Menurut Jenis Ternak, 2017-2020.....	226
	<i>Livestock Slaughtered by Kind of Livestock, 2017-2020.....</i>	226



<b>5.4</b>	<b>PERIKANAN .....</b>	<b>227</b>
	<b>FISHERY .....</b>	<b>227</b>
5.4.1	Jumlah Rumah Tangga Perikanan Tangkap Menurut Kecamatan dan Subsektor, 2019-2020.....	227
	<i>Number of Fish Capture Households by Subdistrict and Subsector, 2019-2020.....</i>	<i>227</i>
5.4.2	Produksi Perikanan Tangkap Menurut Kecamatan(ton), 2019 dan 2020 .....	228
	<i>Number of Fish Capture Households by Subdistrict and Subsector(ton), 2019 and 2020.....</i>	<i>228</i>
5.4.3	Jumlah Rumah Tangga Perikanan Budidaya Menurut Kecamatan dan Jenis Budidaya, 2019 dan 2020.....	229
	<i>Number of Aquaculture Households by Subdistrict and Type of Aquaculture, 2019 and 2020 .....</i>	<i>229</i>
5.4.4	Jumlah Produksi Perikanan Budidaya Menurut Kecamatan dan Jenis Budidaya (ton), 2020.....	230
	<i>Production of Aquaculture Households by Subdistrict and Type of Aquaculture (ton), 2020.....</i>	<i>230</i>
5.4.5	Luas Wilayah Potensi Rumah Tangga Perikanan Budidaya Menurut Kecamatan dan Jenis Budidaya (Ha), 2020.....	231
	<i>Total Area of Aquaculture Households by Subdistrict and Type of Aquaculture (hectar), 2020 .....</i>	<i>231</i>
5.4.6	Jenis Perahu/Kapal Menurut Kecamatan dan Jenis Kapal, 2020.....	232
	<i>Number of Fishing Boats by Subdistrict and Type of Boat, 2020.....</i>	<i>232</i>
<b>5.5</b>	<b>KEHUTANAN .....</b>	<b>234</b>
	<b>FORESTRY .....</b>	<b>234</b>
5.5.1	Luas lahan menurut fungsinya di Kabupaten Bengkulu utara 2020....	234
	<i>The Area Of Forest by Function In Bengkulu Utara Regency 2020.....</i>	<i>234</i>
<b>6.</b>	<b>PERTAMBANGAN DAN ENERGI/MINING AND ENERGY .....</b>	<b>235</b>
6.1.1	Daya Terpasang, Produksi, dan Distribusi Listrik PT. PLN (Persero) pada Cabang/Ranting PLN Menurut Kecamatan, 2020.....	245
	<i>Installed Electricity Power, Production, and Distribution of PT. PLN (Persero) at PLN Branch by Subdistrict, (2020) .....</i>	<i>245</i>
6.1.2	Jumlah Pelanggan Listrik Menurut Kecamatan, 2015-2020 .....	246
	<i>Number of Electricity Customers by Subdistrict, 2015-2020 .....</i>	<i>246</i>

	Halaman Page
<b>6.2 PERTAMBANGAN.....</b>	<b>248</b>
<b>MINING .....</b>	<b>248</b>
6.2.1 Jumlah Produksi Batubara Dirinci per Bulan, 2020.....	248
<i>Number of Coal Production by Month, 2020 .....</i>	<i>248</i>
6.2.2 Penjualan Batubara Dalam Negeri dan Luar Negeri Dirinci per Bulan, 2020 .....	249
<i>Number of Coal Sale by Month, 2020 .....</i>	<i>249</i>
6.3.1 Jumlah Perusahaan Menurut Bentuk Badan Hukum, 2020.....	250
<i>Number of Companies by Type of Business Entity , 2020.....</i>	<i>250</i>
<b>7. HOTEL DAN PARIWISATA .....</b>	<b>251</b>
<i>HOTEL AND TOURISM .....</i>	<i>251</i>
<b>7.1 HOTEL.....</b>	<b>261</b>
7.1.1 Jumlah Akomodasi Hotel Menurut Kecamatan, 2020 .....	261
<i>Number of Hotel Accomodations by Subdistrict, 2020 .....</i>	<i>261</i>
7.1.2 Jumlah Rumah Makan/Restoran Menurut Kecamatan, 2017-2020 ...	262
<i>Number of Restaurants by Subdistrict, 2017-2020.....</i>	<i>262</i>
<b>7.2 PARIWISATA .....</b>	<b>263</b>
7.2.1 Jumlah Objek Wisata dan Kunjungan Wisatawan Menurut Kecamatan, 2020 .....	263
<i>Number of Tourist Attraction and Tourist by Subdistrict, 2020 .....</i>	<i>263</i>
<b>8. TRANSPORTASI DAN KOMUNIKASI.....</b>	<b>265</b>
<b>TRANSPORTATION AND COMMUNICATION .....</b>	<b>265</b>
8.1.1 Panjang Jalan Menurut Tingkat Kewenangan Pemerintahan di Kabupaten Bengkulu Utara (km), 2018–2020 .....	273
<i>Length of Roads by Level of Government Authority in Bengkulu Utara Regency (km), 2018–2020 .....</i>	<i>273</i>
8.2.1 Jumlah Kantor Pos Pembantu Menurut Kecamatan di Kabupaten Bengkulu Utara, 2018–2020 .....	276
<i>Number of Post Offices Subsidiaries by Subdistrict in Bengkulu Utara Regency 2018–2020.....</i>	<i>276</i>
8.2.2 Jumlah Tower di Kab. Bengkulu Utara , 2017-2020 .....	277
<i>Number of tower in Bengkulu Utara Regency, 2017-2020.....</i>	<i>277</i>

	Halaman Page
<b>9. PERBANKAN,KOPERASI, DAN HARGA-HARGA .....</b>	<b>279</b>
<b>BANKING, COOPERATIVE, AND PRICES .....</b>	<b>279</b>
9.1.1 Jumlah Koperasi Aktif Menurut Kecamatan di Kabupaten Bengkulu Utara,2017-2020.....	289
<i>Number of Active Cooperative by Subdistrict in Bengkulu Kecamatan Subdistrict Utara Regency, 2017–2020.....</i>	<i>289</i>
9.1.2 Jumlah Koperasi Menurut Jenis Koperasi per Kecamatan, 2020.....	290
<i>Number of Cooperative by Subdistrict and Type of Cooperative, 2020..</i>	<i>290</i>
9.1.3 Struktur Koperasi Menurut Non KUD Berbadan Hukum per Kecamatan, 2020 .....	291
<i>Structure of Non-KUD Cooperative by Subdistrict, 2020.....</i>	<i>291</i>
9.1.4 Banyaknya Anggota Koperasi Menurut Jenis Koperasi per Kecamatan, 2020 .....	292
<i>Number of Members Cooperative by Subdistrict and Type of Cooperative, 2020.....</i>	<i>291</i>
9.1.5 Banyaknya Anggota, Simpanan dan Volume Usaha per Kecamatan, 2020.....	292
<i>Number of Members, Deposite, and Gross Output by Subdistrict, 2020 .....</i>	<i>292</i>
9.1.6 Struktur Koperasi Unit Desa Berbadan Hukum per Kecamatan, 2020 .....	294
<i>Structure of KUD Cooperative by Subdistrict, 2020 .....</i>	<i>294</i>
<b>9.2 HARGA .....</b>	<b>295</b>
<b>PRICE.....</b>	<b>295</b>
9.2.1 Indeks Harga Konsumen (IHK) per Bulan Menurut Kelompok Pengeluaran di Kota Bengkulu (2018=100), 2020 .....	295
<i>Consumer Price Index (CPI) per Month by Expenditure Group in Kota Bengkulu (2018=100), 2020.....</i>	<i>295</i>
9.2.1 Laju Inflasi Harga Konsumen pe Bulan Menurut Kelompok Pengeluaran di Kota Bengkulu (2018=100), 2020.....	295
<i>Consumer Price Inflation Rate per Month by Expenditure Group in Kota Bengkulu (2018=100), 2020.....</i>	<i>295</i>

<b>10.</b>	<b>PENGELUARAN PERKAPITA DAN KONSUMSI MAKANAN.....</b>	<b>301</b>
	<b>PERKAPITA EXPENDITURE AND FOOD CONSUMPTION.....</b>	<b>301</b>
10.1	Rata-rata Pengeluaran per Kapita Sebulan Menurut Kelompok Komoditas (rupiah) di Kabupaten Bengkulu Utara 2019- 2020 .....	308
	<i>Monthly Average Expenditure per Capita by Commodity Group (rupiahs) in Bengkulu Utara Regency, 2019 and 2020 .....</i>	<i>308</i>
10.2	Persentase Pengeluaran per Kapita Sebulan Menurut Kelompok Komoditas di Kabupaten Bengkulu Utara 2019 dan 2020.....	309
	<i>Percentage of Monthly Expenditure per Capita by Commodity Group In Bengkulu Utara Regency, 2019 and 2020 .....</i>	<i>309</i>
10.3	Persentase Penduduk Menurut Golongan Pengeluaran Per Kapita Sebulan di Kabupaten Bengkulu Utara, 2019 dan 2020.....	310
	<i>Percentage of Population by Per Capita Spending Group a Month in Bengkulu Utara Regency, 2019 and 2020 .....</i>	<i>310</i>
<b>11.</b>	<b>PERDAGANGAN .....</b>	<b>311</b>
	<b>TRADE .....</b>	<b>311</b>
11.1	Jumlah Sarana Perdagangan Menurut Jenisnya di Kabupaten Bengkulu Utara, 2017–2020.....	319
	<i>Number of Trading Facilities by Type of Facility in Bengkulu Jenis Sarana Perdagangan Type of Trading Facilities Utara Regency, 2017-2020 .....</i>	<i>319</i>
11.2	Jumlah Perusahaan Menurut Bentuk Badan Hukum, 2020.....	320
	<i>Number of Companies by Type of Business Entity , 2020 .....</i>	<i>320</i>
11.3	Jumlah Industri Kecil Menengah, tenaga Kerja Dan Investasi dan Nilai Produksi Di Kabupaten Bengkulu Utara 2020 .....	321
	<i>Number of Small and Medium Industry , Employees, and Production Value in Bengkulu Utara Regency , 2020.....</i>	<i>321</i>
<b>12</b>	<b>SISTEM NERACA REGIONAL .....</b>	<b>323</b>
	<b>SYSTEM REGIONAL ACCOUNT .....</b>	<b>323</b>
12.1	Produk Domestik Regional Bruto Atas Dasar Harga Berlaku Menurut Lapangan Usaha di Kabupaten Bengkulu 2016-2020 .....	335
	<i>Gross Regional Domestic Product at Current Market Prices by Industry in Bengkulu Utara Regency (billion rupiahs) 2016–2020 .....</i>	<i>315</i>

12.2	Produk Domestik Regional Bruto Atas Dasar Harga Konstan 2010 Menurut Lapangan Usaha di Kabupaten/ Bengkulu Utara (miliar rupiah), 2016–2020.....	337
	<i>Gross Regional Domestic Product at 2010 Constant Market Prices by Industry in Bengkulu Utara Regency(billion rupiahs), 2016–2020.....</i>	<i>337</i>
12.3	Distribusi Persentase Produk Domestik Regional Bruto Atas Dasar Harga Berlaku Menurut Lapangan Usaha di Kabupaten Bengkulu Utara, 2016–2020.....	339
	<i>Percentage Distribution of Gross Regional Domestic Product at Current Market Prices by Industry in Bengkulu Utara Regency, 2016–2020 .....</i>	<i>339</i>
12.4	Laju Pertumbuhan Produk Domestik Regional Bruto Atas Dasar Harga Konstan 2010 Menurut Lapangan Usaha di Kabupaten Bengkulu Utara (persen), 2016–2020 .....	341
	<i>Growth Rate of Gross Regional Domestic Product at 2010 Constant Market Prices by Industry in Bengkulu Utara ..... Regency (percent), 2016–2020 .....</i>	<i>341</i>
12.5	Produk Domestik Regional Bruto Atas Dasar Harga Berlaku Menurut Jenis Pengeluaran di Kabupaten Bengkulu Utara (miliar rupiah), 2016–2020 .....	343
	<i>Gross Regional Domestic Product at Current Market Pricesby Type of Expenditure in Bengkulu Utara Regency (billion rupiahs), 2016–2020 ..</i>	<i>343</i>
12.6	Produk Domestik Regional Bruto Atas Dasar Harga Konstan 2010 Menurut Jenis Pengeluaran di Kabupaten Bengkulu Utara (miliar rupiah), 2016–2020.....	344
	<i>Gross Regional Domestic Product at 2010 Constant Market Prices by Type of Expenditure in Bengkulu Utara Regency/ (billion rupiahs), 2016–2020.</i>	<i>344</i>
<b>13</b>	<b>PERBANDINGAN ANTAR KABUPATEN .....</b>	<b>345</b>
	<b>COMPARISON BETWEEN MUNICIPAL.....</b>	<b>345</b>
13.1	Jumlah Penduduk Menurut Kabupaten/Kota di Provinsi Bengkulu (ribu), 2016–2020.....	355
	<i>Population by Regency/Municipality in Bengkulu Province Kabupaten/Kota Regency/Municipal (thousand), 2016–2020 .....</i>	<i>355</i>

13.2	Laju Pertumbuhan Produk Domestik Regional Bruto Atas Dasar Harga Konstan 2010 Menurut Kabupaten/Kota di Provinsi Bengkulu (persen), 2016–2020.....	356
	<i>Rate of Growth of Gross Regional Domestic Products at Constant 2010 Prices by Regency/Municipality in Bengkulu Province (percent), 2016–2020...</i>	356
13.3	Jumlah Penduduk Miskin Menurut Kabupaten/Kota di Provinsi Bengkulu (ribu), 2016–2020.....	357
	<i>Number of Poor Population by Regency/Municipality in Bengkulu Province (thousand), 2016–2020 .....</i>	357
13.4	Indeks Pembangunan Manusia Menurut Kabupaten/Kota di Provinsi Bengkulu, 2016–2020.....	358
	<i>Human Development Index by Regency/Municipality in Bengkulu Province, 2016–2020 .....</i>	358



## DAFTAR GAMBAR/LIST OF FIGURES

		Halaman <i>Page</i>
1.1	Luas Daerah menurut Kecamatan (%), 2020.....	11
	<i>Area of Subdistrict (%) , 2020 .....</i>	<i>11</i>
2.1	Jumlah Pegawai Negeri Sipil Menurut Tingkat Pendidikan, 2020.....	33
	<i>Number of Civil Servant by Education Level (%) , 2020.....</i>	<i>33</i>
3.1	Jumlah penduduk Kabupaten Bengkulu Utara,2012- 2020 .....	67
	<i>Population of Bengkulu Utara Regency, 2012-2020.....</i>	<i>67</i>
4.1	Jumlah Sekolah di Kabupaten Bengkulu Utara, 2020.....	97
	<i>Number of School in Bengkulu Utara Regency, 2020.....</i>	<i>97</i>
5.1	Luas Areal Tanaman Perkebunan Kabupaten Bengkulu Utara (ha), 2020 .....	173
	<i>Planted Area of Estated Corps in Bengkulu Utara (ha),2020.....</i>	<i>173</i>
6.1	Jumlah Pelanggan PDAM Kabupaten Bengkulu Utara, 2020.....	227
	<i>Number of Water Customer in Bengkulu Utara Regency, 2020 .....</i>	<i>227</i>
7.1	Jumlah Hotel di Kabupaten Bengkulu Utara, 2020 .....	243
	<i>Number of Hotel in Bengkulu Utara Regency, 2020 .....</i>	<i>243</i>
8.1	Panjang Jalan Menurut Kondisi Jalan Di Bengkulu Utara (km), 2020	255
	<i>Length of Road by Condition in Bengkulu Utara (Km) 2020.....</i>	<i>255</i>
9.1	Jumlah Koperasi Aktif Per Kecamatan, 2020.....	287
	<i>Number of Active Cooperative by Subdistrict , 2020.....</i>	<i>287</i>
10.1	Rata-rata Pengeluaran per Kapita Sebulan Menurut Komoditas Makanan (%), 2020 .....	307
	<i>Monthly Average Expenditure per Capita by Food Commodity (%) , 2020</i>	<i>307</i>
11.1	Jumlah Perusahaan Menurut Bentuk Badan Hukum, 2020 .....	317
	<i>Number of Companies by Type of Business Entity , 2020 .....</i>	<i>317</i>
12.1	PDRB Kabupaten Bengkulu Utara Atas Dasar Harga Berlaku (Miliar Rupiah), 2017-2020 .....	333
	<i>GRDP of Bengkulu Utara Regency At Current Market Prices (billion rupiahs),2017 - 2020 .....</i>	<i>333</i>



12.2	PDRB Kabupaten Bengkulu Utara Atas Dasar Harga Konstan (Miliar Rupiah), 2017-2020.....	334
	<i>GRDP of Bengkulu Utara Regency At Constant Market Prices (billion rupiahs),2017- 2020 .....</i>	<i>334</i>
13.1	Laju Pertumbuhan Produk Domestik Regional Bruto Atas Dasar Harga Konstan 2010 Menurut Kabupaten/Kota di Provinsi Bengkulu (persen), 2020.....	353
	<i>Rate of Growth of Gross Regional Domestic Products at Constant 2010 Prices by Regency/Municipality in Bengkulu Province (percent), 2020 .....</i>	<i>353</i>

## PENJELASAN UMUM/EXPLANATORY NOTES

Tanda-tanda, satuan-satuan, dan lain-lainnya yang digunakan dalam publikasi ini adalah sebagai berikut:

*Symbols, measurement units, and acronyms which are used in this publication, are as follows:*

### 1. TANDA-TANDA/SYMBOLS

Data tidak tersedia/Data not available .....	: ...
Tidak ada atau nol /Null or zero .....	: -
Data dapat diabaikan/Data negligible .....	: 0
Tanda decimal/Decimal point .....	: ,
Data tidak dapat ditampilkan/Not applicable .....	: NA
Angka estimasi/Estimated figures .....	: e
Angka diperbaiki/Revised figures .....	: r
Angka sementara/Preliminary figures .....	: x
Angka sangat sementara/Very preliminary figures .....	: xx
Angka sangat sangat sementara/Very very preliminary figures .....	: xxx

### 2. SATUAN/UNITS

barel/barrel .....	: 158,99 liter/litres = 1/6,2898 m <sup>3</sup>
hektar (ha)/hectare (ha) .....	: 10 000 m <sup>2</sup>
kilometer (km)/kilometres (km) .....	: 1 000 meter/meters (m)
knot/knot .....	: 1,8523 km/jam (km/hour)
kuintal/quintal .....	: 100 kg
KWh .....	: 1 000 Watt hour
MWh .....	: 1 000 KWh
liter (untuk beras)/litre (for rice) .....	: 0,80 kg
MMSCF .....	: 1/35,3 m <sup>3</sup>
metrik ton (m.ton)/metric ton (m. ton) .....	: 0,98421 long ton = 1 000 kg
ons/ounce .....	: 28,31 gram/grams
ton .....	: 1 000 kg

Satuan lain: buah, dus, butir, helai/lembar, kaleng, batang, pulsa, ton kilometer (ton-km), jam, menit, persen (%).

*Other units: unit, pack, pieces, sheet, tin, pulse, ton-kilometres(ton-km), hour, minute, percent (%).*

Perbedaan angka di belakang koma disebabkan oleh pembulatan angka.

*The difference in decimal numbers is caused by rounding.*

<https://bengkuluutarakab.bps.go.id>

## DAFTAR SINGKATAN/ LIST OF ABBREVIATIONS

SI	: Stasiun Iklim
SIMPK	: Stasiun Meteorologi Pertanian Khusus
t.t	: Tempat tidur
BCG	: Bacillus Calmette Guerin
DPT	: Difteri, Pertusis, Tetanus
TT	: Tetanus Toxoid
IOT	: Industri Obat Tradisional/ <i>Traditional Medicine Industry</i>
IKOT	: Industri Kecil Obat Tradisional/ <i>Traditional Medicine Small</i>
Alkes	: Alat kesehatan/ <i>Health Kits</i>
PKRT	: Perbekalan Kesehatan Rumah tangga/ <i>Household Health Logistics</i>
Kompl	: Komplemen/ <i>Complement</i>
IRTP	: Industri Pangan Produksi Rumah Tangga/ <i>Foods Home Industry</i>
PBF	: Pedagang Besar Farmasi/ <i>Pharmacy Whole-seller</i>
GFK	: Gudang Farmasi Kab/Kota/Regency/ <i>Municipality Pharmacy Warehouse</i>
RB	: Rumah Bersalin/ <i>Delivery House</i>
Pustu	: Puskesmas pembantu/ <i>Auxiliary Public Health Center</i>
BP	: Balai Pengobatan/ <i>Polyclinic</i>
TPS	: Tempat Pembuangan Sementara / <i>landfill</i>
Jamkesmas	: Jaminan kesehatan masyarakat miskin/ <i>Poor public health insurance</i>
PJKMU	: Program Jaminan Kesehatan Masyarakat Umum
SIUP	: Surat Ijin Usaha Perdagangan/ <i>Trading Permission Letter</i>
TDP	: Tanda Daftar Perusahaan/ <i>Company Registration Identity</i>
API	: Angka Pengenal Importir/ <i>Importer's Identity Number</i>

## Statistik Kunci, 2020 Key Statistics, 2020

Rincian/Description (1)	Satuan/Unit (2)	2020 (3)
<b>SOSIAL/SOCIAL</b>		
Penduduk <sup>1</sup> /Population <sup>1</sup>	Ribu/Thousand	296,52
Laju Pertumbuhan Penduduk/Population Growth <sup>1</sup>	%	1,37
Angka Kelahiran Total-AKT <sup>1</sup> /Total Fertility Rate-TFR <sup>1</sup>	anak/child	-
Angka Kematian Bayi-AKB (per 1000 kelahiran hidup) <sup>1</sup> Infant Mortality Rate-IMR (per 1000 life births) <sup>1</sup>	bayi infant	-
Angka Harapan Hidup <sup>1</sup> -e <sub>y</sub> /Life Expectancy Rate <sup>1</sup>	tahun/years	-
Angka Melek Huruf Usia 15+/Literacy Rate Aged 15+	%	-
Tingkat Partisipasi Angkatan Kerja -TPAK <sup>2</sup> Labour Force Participation Rate-LFPR <sup>2</sup>	%	72,00 <sup>3</sup>
Tingkat Pengangguran Terbuka-TPT <sup>2</sup> Unemployment Rate-UR <sup>2</sup>	%	3,82 <sup>4</sup>
Penduduk Miskin <sup>5</sup> /Poor People <sup>4</sup>	Ribu/Thousand	36,67
Persentase Penduduk Miskin <sup>4</sup> Percentage of Poor People <sup>4</sup>	%	11,67
Indeks Pembangunan Manusia-IPM <sup>5</sup> Human Development Index <sup>5</sup>	-	-
<b>EKONOMI/ECONOMIC</b>		
Produk Domestik Regional Bruto (PDRB) Harga Berlaku <sup>6</sup> Gross Domestic Regional Bruto (GDRP) at Current Price <sup>6</sup>	miliar rupiah billion rupiahs	8 416,08 <sup>5</sup>
Laju Pertumbuhan Ekonomi <sup>7</sup> /Economic Growth <sup>7</sup>	%	0,23 <sup>6</sup>
PDRB Per Kapita Harga Berlaku <sup>6,8</sup> Per Capita of GDRP at Current Price <sup>6,8</sup>	juta rupiah million rupiahs	-
Inflasi/Inflation (y-o-y)	%	-
Ekspor/Export	miliar/billion US\$	-
Impor/Import	miliar/billion US\$	-
Wisatawan Asing/Foreign Tourists	juta/million	-
Uang Beredar Luas (M <sub>2</sub> ) Broad Money	triliun rupiah trillion rupiahs	-
Posisi Cadangan Devisa/Reserve Asset Position	miliar/billion US\$	-
Realisasi Penanaman Modal Dalam Negeri-PMDN Realization of Domestic Investment	triliun rupiah trillion rupiahs	-
Realisasi Penanaman Modal Asing-PMA Realization of Foreign Investment	miliar/billion US\$	-
Suku Bunga Sertifikat Bank Indonesia (1 bulan) <sup>10</sup> Interest Rate of Bank Indonesia Certificate (1 month) <sup>10</sup>	%	-
Kurs Tengah US\$/Middle Rates of US\$	rupiah/rupiahs	-
Indeks Harga Saham Gabungan (IHSG) Composite Stocks Price Index (CSP)	-	-

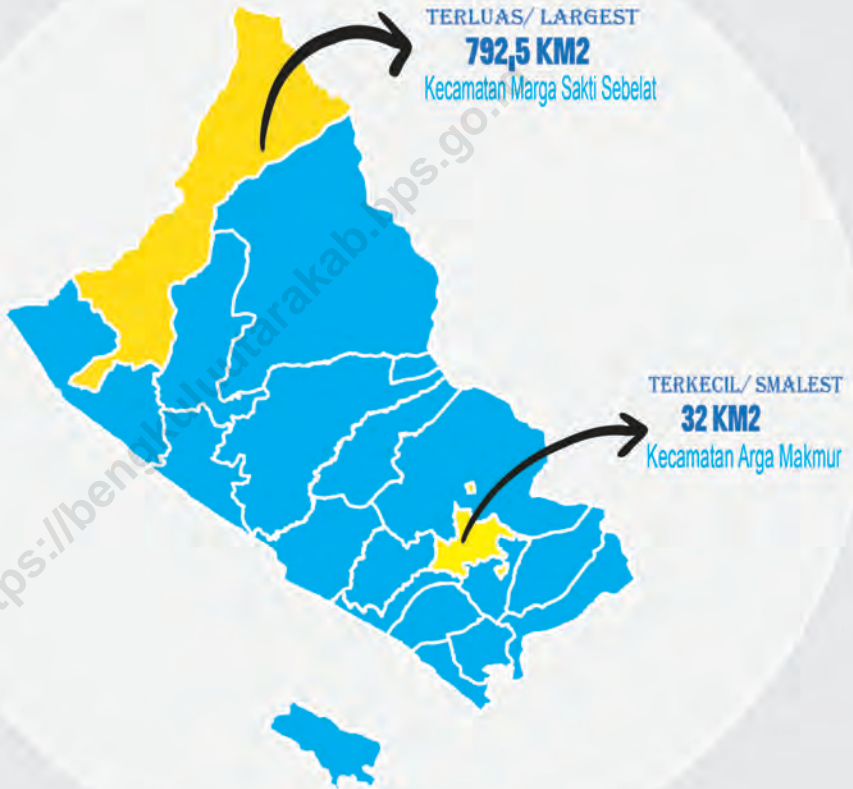
- Catatan/Notes: <sup>1</sup> Data Hasil Sensus Penduduk 2020 September, /based on the result of 2020 population census (September)  
<sup>2</sup> Kondisi Agustus/Condition at August  
<sup>3</sup> Menggunakan penimbang hasil proyeksi penduduk tahun 2010–2035/Weighted by the 2010–2035 population projection  
<sup>4</sup> Kondisi Maret/Condition at March  
<sup>5</sup> Merupakan Angka Sangat Sementara/Very Preliminary Figures  
<sup>6</sup> Merupakan Angka Sangat Sementara/Very Preliminary Figures

<https://bengkuluutarakab.bps.go.id>



# GEOGRAFI dan IKLIM

## GEOGRAFI and CLIMATE



Bengkulu Utara Merupakan Kabupaten Terluas Di Propinsi Bengkulu,  
Dengan Luas Wilayah sebesar: **4.424,6 KM<sup>2</sup>**

*Bengkulu Utara is The Largest Regency in Bengkulu Provinces With an Area Of 4.424,6 KM<sup>2</sup>*





**PENJELASAN TEKNIS****TECHNICAL NOTES**

1. Data geografi Kabupaten Bengkulu Utara terdiri atas luas wilayah, jarak antar ibukota kabupaten dengan kecamatan, dan ketinggian wilayah. Data tersebut berasal dari beberapa sumber yang berbeda, berdasarkan Peraturan Menteri Dalam Negeri Nomor 137 Tahun 2017 tanggal 29 Desember 2017, dari Informasi Kementerian Dalam Negeri Tahun 2018, dan Kantor Badan Pertanahan Nasional (BPN) Kabupaten Bengkulu Utara. Sedangkan data iklim bersumber dari Stasiun Klimatologi dan Geofisika Pulau Baai.
  2. Hujan adalah titik-titik air di udara atau awan yang sudah terlalu berat karena kandungan airnya sudah sangat banyak, sehingga akan jatuh kembali ke permukaan bumi sebagai hujan (presipitasi). Alat untuk mengukur hujan adalah fluviometer.
  3. Curah hujan merupakan ketebalan air hujan yang terkumpul pada luasan  $1 \text{ m}^2$ . Satuan Curah hujan yang digunakan Badan Meteorologi, Klimatologi dan Geofisika (BMKG) adalah milimeter (mm). Curah hujan yang dihitung dengan satuan mm, yaitu air yang tertampung pada area seluas  $1 \text{ m} \times 1 \text{ m}$  ( $\text{m}^2$ ). Jadi curah hujan
1. *Geography data of Bengkulu Utara Regency consists of an area, the distance between the capital of the regency with the subdistricts, and altitude of the area. The data is based on Minister of Home Affairs Regulation Number 137/2017, December 29, 2017, based on Information from Ministry of Home Affairs, 2018 and the Regional Office of the National Land Agency (BPN) of Bengkulu Utara Regency. While climate data sourced from Climatological Station Baai Island.*
  2. *Rain is water droplets in the air or a cloud that is too heavy because the water content is already very much, so it will fall back to the earth's surface as rain (precipitation). Tools to measure rainfall is fluviometer.*
  3. *Rainfall is the thickness of the rainwater collected on an area of  $1 \text{ m}^2$ . Unit precipitation used Meteorology and Geophysics Agency (BMKG) is millimeters (mm). Rainfall is calculated in mm, ie water being stored in an area of  $1 \text{ m} \times 1 \text{ m}$  ( $\text{m}^2$ ). So rainfall of  $1 \text{ mm}$  is the amount of water that fell from the sky as much as  $1 \text{ mm} \times 1 \text{ m} \times 1 \text{ m} = 0,001 \text{ m}^3 = 1 \text{ liters}$ .*

1mm adalah jumlah air yang turun dari langit sebanyak 1mm x 1m x 1m = 0,001 m<sup>3</sup> = 1 liter.

4. Suhu udara (temperatur) adalah ukuran energi kinetik rata-rata dari pergerakan molekul-molekul. Suhu suatu benda ialah keadaan yang menentukan kemampuan benda tersebut untuk memindahkan (transfer) panas ke benda-benda lain atau menerima panas dari benda-benda lain tersebut. Dalam sistem dua benda, benda yang kehilangan panas dikatakan benda yang bersuhu lebih tinggi.
  5. Alat untuk mengukur temperatur adalah termometer. Namun dalam pengamatan meteorologi dan klimatologi, umumnya digunakan termo-meter kaca (*liquid-in-glass thermometer*) untuk peralatan konvensional dan termometer PT-100 untuk peralatan-peralatan digital. Termometer kaca (*liquid-in-glass thermometer*) umumnya menggunakan air raksa (*mercury*) untuk pengukuran temperatur di atas suhu *freezing point* (-38,3 °C) dan menggunakan alkohol untuk pengukuran yang memiliki jangkauan ukur di bawah/sekitar *freezing point*.
  6. Kelembabab udara/legas udara adalah tingkat kebasahan udara karena dalam udara air selalu terkandung dalam bentuk uap air.
4. *Air temperature (temperature) is a measure of the average kinetic energy from the movement of molecules. Temperature of an object is the state which decides whether the object is to move (transfer) of heat to other objects. In a system of two objects, objects that heat loss is said to objects higher temperature.*
  5. *Instrument for measuring temperature is a thermometer. But in the observation of meteorology and climatology, commonly used glass thermometer (liquid-in-glass thermometer) for conventional equipment and thermometer PT-100 for digital equipment. Glass thermometer (liquid-in-glass thermometer) typically use mercury for the measurement of temperatures above the freezing point temperature (-38,3 °C) and the use of alcohol for measurement has measuring range under/around freezing point.*
  6. *Humidity air/air legas is the degree of wetness of air because in water air is always contained in the form of water vapor. The moisture content in warm air is more than*

Kandungan uap air dalam udara hangat lebih banyak daripada kandungan uap air dalam udara dingin.

*the moisture content in cold air.*

<https://bengkuluutarakab.bps.go.id>



**ULASAN**

Kabupaten Bengkulu Utara adalah salah satu kabupaten di Provinsi Bengkulu, yang beribukota di Kota Argamakmur. Luas wilayah Kabupaten Bengkulu Utara 4.424,60 kilometer persegi. Kabupaten Bengkulu Utara memiliki enam pulau. Lima Pulau berada di Kecamatan Enggano, yaitu Pulau Enggano, Pulau Dua, Pulau Merbau, Pulau Bangkai dan Pulau Satu. Pulau Bangkai, Satu Pulau lagi terletak di Kecamatan Putri Hijau, yaitu Pulau Mega.

Secara astronomis, Kabupaten Bengkulu Utara terletak antara 2°15' sampai 4°00' LS dan antara 101°32' sampai 102°8' BT. Sementara jika dilihat dari letak geografisnya, Kabupaten Bengkulu Utara di sebelah utara berbatasan dengan Kabupaten Muko-Muko, di sebelah selatan berbatasan dengan Kabupaten Bengkulu Tengah, di sebelah barat berbatasan dengan Samudera Indonesia, dan di sebelah timur berbatasan dengan provinsi Jambi dan Kabupaten Lebong.

Akhir tahun 2014, wilayah administrasi Kabupaten Bengkulu Utara terdiri dari 19 kecamatan yaitu: Enggano (400.6 km<sup>2</sup>), Kerkap (93.65 km<sup>2</sup>), Air Napal (47.75 km<sup>2</sup>), Air Besi (74.5 km<sup>2</sup>), Hulu Palik (156 km<sup>2</sup>), Tanjung Agung Palik (53 km<sup>2</sup>), Argamakmur (32 km<sup>2</sup>), Armajaya (68 km<sup>2</sup>), Lais (67.5 km<sup>2</sup>), Batik Nau (86.25 km<sup>2</sup>), Giri Mulya (162.75 km<sup>2</sup>), Air Padang (81.5 km<sup>2</sup>),

**DESCRIPTION**

*Bengkulu Utara regency is one of district in Bengkulu Province. The capital of Bengkulu Utara Regency is located in Argamakmur. Total area of Bengkulu Utara Regency reaches 4.424.60 square kilometers. Bengkulu Utara has six Islands. Five islands are located in Enggano Subdistrict. There are Enggano Island, Dua Island, Merbau Island, Bangkai Island and satu Island. The last one is Mega Island, located in Putri Hijau Subdistrict.*

*Astronomically, Bengkulu Utara Regency is located between latitudes*

*2°15' S to 4°00' S and between longitudes 101°32' E to 102°8' E. Meanwhile, if viewed from its geographical position, on the north side Bengkulu Utara Regency shares borders with Muko-Muko Regency, on the south side with Bengkulu Tengah Regency, on the west side with Indian Ocean, and on the east side with Jambi Provinces and Lebong Regency*

*In 2014, Bengkulu Utara Regency is divided into nineteenth subdistricts are Enggano (400.6 km<sup>2</sup>), Kerkap (93.65 km<sup>2</sup>), Air Napal (47.75 km<sup>2</sup>), Air Besi (74.5 km<sup>2</sup>), Hulu Palik (156 km<sup>2</sup>), Tanjung Agung Palik (53 km<sup>2</sup>), Argamakmur (32 km<sup>2</sup>), Armajaya (68 km<sup>2</sup>), Lais (67.5 km<sup>2</sup>), Batik Nau (86.25 km<sup>2</sup>), Giri Mulya (162.75 km<sup>2</sup>), Air Padang (81.5 km<sup>2</sup>), Padang Jaya (531 km<sup>2</sup>), Ketahun (134.37 km<sup>2</sup>), Napal Putih (520.1 km<sup>2</sup>), Ulok Kupai (234 km<sup>2</sup>), Pinang Raya (700.63 km<sup>2</sup>), Putri Hijau (188.5 km<sup>2</sup>),*

Padang Jaya (531 km<sup>2</sup>), Ketahun (134.37 km<sup>2</sup>), Napal Putih (520.1 km<sup>2</sup>), Ulok Kupai (234 km<sup>2</sup>), Pinang Raya (700.63 km<sup>2</sup>), Putri Hijau (188.5 km<sup>2</sup>), serta kecamatan Marga Sakti Sebelat (792.5 km<sup>2</sup>).

Jarak antara Ibukota Kabupaten ke ibukota kecamatan:

1. Kota Argamakmur - Apoho: 281 km.
2. Kota Argamakmur - Lubuk Durian: 22.5 km
3. Kota Argamakmur - Pasar Tebat: 28 km
4. Kota Argamakmur - Dusun Curup: 12 km
5. Kota Argamakmur - Taba Padang Kol: 15 km
6. Kota Argamakmur - Tanjung Agung Palik: 16.5 km
7. Kota Argamakmur - Rama Agung: 0 km
8. Kota Argamakmur - Sumber Agung: 16 km
9. Kota Argamakmur - Pasar Pal 30: 23 km
10. Kota Argamakmur - Samban Jaya: 26 km
11. Kota Argamakmur - Giri Mulya: 30 km
12. Kota Argamakmur - Kembang Manis: 26 km
13. Kota Argamakmur - Padang Jaya: 14 km
14. Kota Argamakmur - Pasar Ketahun: 59.5
15. Kota Argamakmur - Napal Putih: 94 km

and Marga Sakti Sebelat subdistrict (792.5 km<sup>2</sup>).

Distance between Subdistricts Capital to Regency:

1. Kota Argamakmur - Apoho: 281 km.
2. Kota Argamakmur - Lubuk Durian: 22.5 km
3. Kota Argamakmur - Pasar Tebat: 28 km
4. Kota Argamakmur - Dusun Curup: 12 km
5. Kota Argamakmur - Taba Padang Kol: 15 km
6. Kota Argamakmur - Tanjung Agung Palik: 16.5 km
7. Kota Argamakmur - Rama Agung : 0 km
8. Kota Argamakmur - Sumber Agung: 16 km
9. Kota Argamakmur - Pasar Lais: 23 km
10. Kota Argamakmur - Samban Jaya: 26 km
11. Kota Argamakmur - Giri Mulya: 30 km
12. Kota Argamakmur - Kembang Manis: 26 km
13. Kota Argamakmur - Padang Jaya: 14 km
14. Kota Argamakmur - Pasar Ketahun: 59.5
15. Kota Argamakmur - Napal Putih: 94 km
16. Kota Argamakmur - Ulok Kupai: 92,5 km
17. Kota Argamakmur - Pinang Raya: 74 km

- 16. Kota Argamakmur - Ulok Kupai: 92,5 km
- 17. Kota Argamakmur - Pinang Raya: 74 km
- 18. Kota Argamakmur - Pasar Baru Kota Bani: 91 km
- 19. Kota Argamakmur - Marga Sakti Sebelat: 98 km

18. Kota Argamakmur - Pasar Baru Kota Bani: 91 km

19. Kota Argamakmur - Marga Sakti Sebelat: 98 km

*There are two seasons in the Bengkulu Utara Regency, as other regions in Bengkulu Province, the rainy season that occurs from December to March and the dry season that occurs from June to September. Meanwhile, from April to May and from October to November there is the transition season*

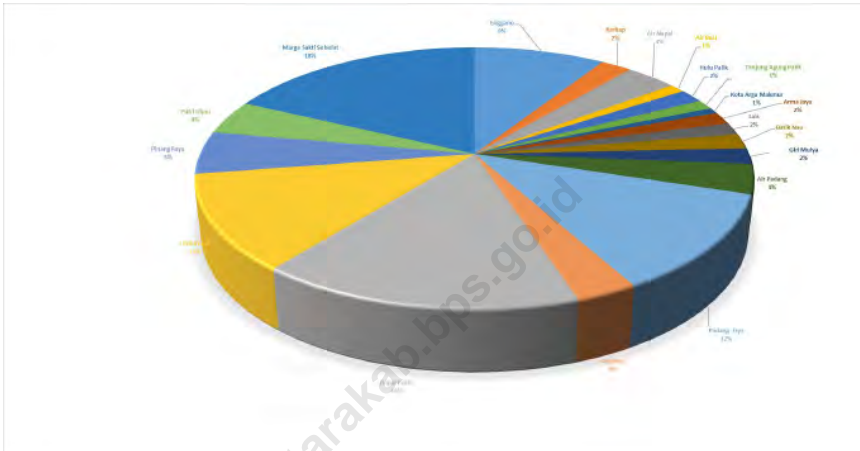
Musim yang terjadi di wilayah Kabupaten Bengkulu Utara sebagaimana wilayah lainnya di Provinsi Bengkulu mempunyai dua musim, yaitu musim hujan yang terjadi di bulan Desember-Maret dan musim kemarau yang terjadi di bulan Juni-September. Sementara pada bulan April-Mei dan Oktober-November merupakan masa peralihan atau pancaroba.





**Gambar** 1.1  
**Figures**

**Luas Daerah menurut Kecamatan (%), 2020**  
**Area of Subdistrict (%), 2020**



Sumber/Source : Berdasarkan Peraturan Menteri Dalam Negeri No. 66 Tahun 2011 tanggal 28 Desember 2011  
Based on Minister Of Home Affairs Regulation No 66/2011, December 28,2011



## 1.1 KEADAAN GEOGRAFI GEOGRAPHY CONDITION

**Tabel** 1.1.1 **Luas Daerah dan Jumlah Pulau Menurut Kecamatan, (2020)**  
**Table** 1.1.1 **Total Area and Number of Islands by Subdistrict, (2020)**

Kecamatan Subdistrict	Ibukota Kecamatan Capital of Subdistrict	Luas Total Area (km <sup>2</sup> /sq.km)
(1)	(2)	(3)
Enggano	Apoho	400,6
Kerkap	Lubuk Durian	93,65
Air Napal	Pasar Tebat	156
Air Besi	Dusun Curup	47,75
Hulu Palik	Taba Padang Kol	74,5
Tanjung Agung Palik	Tanjung Agung Palik	53
Kota Arga Makmur	Gunung Agung	32
Arma Jaya	Sumber Agung	68
Lais	Pal 30	67,5
Batik Nau	Samban Jaya	81,5
Giri Mulya	Giri Mulya	86,25
Air Padang	Kembang Manis	162,75
Padang Jaya	Padang Jaya	531
Ketahun	Pasar Ketahun	134,37
Napal Putih	Napal Putih	700,63
Ulok Kupai	Tanjung Dalam	520,1
Pinang Raya	Sumber Mulya	234
Putri Hijau	Pasar Baru Kota Bani	188,5
Marga Sakti Sebelat	Suka Baru	792,5
<b>Bengkulu Utara</b>	<b>Kota Arga Makmur</b>	<b>4424,6</b>

Lanjutan Tabel/*Continued Table 1.1.1*

Kecamatan <i>Subdistrict</i>	Persentase terhadap Luas Provinsi <i>Percentage to Subdistrict's Area</i>	Jumlah Pulau <i>Number of Islands</i>	Jarak ke Ibukota <i>Distance to the Capital</i>
(1)	(5)	(6)	(7)
Enggano	9,05	5	281
Kerkap	2,12	-	22,5
Air Napal	3,53	-	28
Air Besi	1,08	-	12
Hulu Palik	1,68	-	15
Tanjung Agung Palik	1,20	-	16,5
Kota Arga Makmur	0,72	-	0
Arma Jaya	1,54	-	16
Lais	1,53	-	23
Batik Nau	1,84	-	26
Giri Mulya	1,95	-	30
Air Padang	3,68	-	26
Padang Jaya	12,00	-	14
Ketahun	3,04	-	59,5
Napal Putih	15,83	-	94
Ulok Kupai	11,75	-	92,5
Pinang Raya	5,29	-	74
Putri Hijau	4,26	1	91
Marga Sakti Sebelat	17,91	-	98
<b>Bengkulu Utara</b>	<b>100</b>	<b>6</b>	<b>-</b>

Sumber/*Source*: Badan Perencanaan Pembangunan Daerah Kabupaten Bengkulu Utara  
*Agency Development Planning of Bengkulu Utara Regency*

## 1.1 KEADAAN GEOGRAFI GEOGRAPHY CONDITION

**Tabel 1.1.2** Tinggi Wilayah di Atas Permukaan Laut (DPL) dan jarak Ibukota Kecamatan ke Ibukota Kabupaten Bengkulu Utara (km), 2020  
*High Above and Mean Sea level (AMSL) and Distance By Subdistrict Capital and regency capital In Bengkulu Utara regency (km), 2020*

Kecamatan Subdistrict	Ibukota Kecamatan Capital of Subdistrict	Tinggi Wilayah (mdpl) Altitude (m a.s.l)	Jarak ke Ibukota Distance to the Capital (km)
(1)	(2)	(3)	(4)
Enggano	Apoho	0-50	281
Kerkap	Lubuk Durian	150-200	22,5
Air Napal	Pasar Tebat	200-250	28
Air Besi	Dusun Curup	25-50	12
Hulu Palik	Taba Padang Kol	50-100	15
Tanjung Agung Palik	Tanjung Agung Palik	25-50	16,5
Kota Arga Makmur	Gunung Agung	200-250	0
Arma Jaya	Sumber Agung	100-150	16
Lais	Pal 30	25-50	23
Batik Nau	Samban Jaya	25-50	26
Giri Mulya	Giri Mulya	25-50	30
Air Padang	Kembang Manis	200-250	26
Padang Jaya	Padang Jaya	150-200	14
Ketahun	Pasar Ketahun	0-25	59,5
Napal Putih	Napal Putih	100-150	94
Ulok Kupai	Tanjung Dalam	15-20	92,5
Pinang Raya	Sumber Mulya	150-200	74
Putri Hijau	Pasar Baru Kota Bani	25-50	91
Marga Sakti Sebelat	Suka Baru	50-100	98
<b>Bengkulu Utara</b>	<b>Kota Arga Makmur</b>	<b>200-250</b>	

Sumber/Source: Kantor Pertanahan Kabupaten Bengkulu Utara  
National Land Board of Bengkulu Utara Regency

**Tabel** 1.1.3 **Persentase Luas Daerah Kabupaten Bengkulu Utara Menurut Jenis Tanah, 2020**  
**Table** 1.1.3 **Percentage Total Area of North Bengkulu Utara Regency, 2020**

Jenis Tanah <i>Kind</i>	Persentase (%) <i>Persentase</i>
(1)	(2)
1. Organosol	0,42
2. Aluvial	7,06
3. Regosol	30,09
4. Podsolik Merah Kuning (PMK)	13,14
5. Latosol	5,65
6. Asosiasi Latosol dan PMK	-
7. Andosol	-
8. Asosiasi Latosol dan Andosol	30,46
9. Asosiasi Andosol dan Regosol	6,08
10. ASosiasi PMK dan Litosol	-
11. Asosiasi Podsolik Coklat dan PMK/Litosol	7,09
<b>Bengkulu Utara</b>	<b>100</b>

Sumber/Source: Kantor Pertanahan Kabupaten Bengkulu Utara  
 National Land Board of Bengkulu Utara Regency

## 1.2 IKLIM CLIMATE

**Tabel** 1.2.1 **Rata-Rata temperatur dan Rata-Rata Kelembapan Udara Pada Stasiun Klimatologi Pulau Baai, 2020**  
*The Average of Temperatur and The Average of humidiy At Climatology Station of Pulau Baai,2020*

Bulan Month	Rata-Rata Temperatur Average of Temperatur (°C)			Rata-Rata Kelembapan Udara Average Of Humidity (%)
	Maksimum Maximum	Minimum Minimum	Rata-rata Average	
(1)	(2)	(3)	(4)	(5)
Januari/January	31,7	24,5	27,3	85
Februari/February	32,4	24,8	27,8	81
Maret/March	32,0	24,5	27,4	84
April/April	31,7	24,7	27,6	86
Mei/ May	32,0	25,2	27,8	84
Juni/June	31,9	24,2	27,1	84
Juli/July	32,2	24,4	27,3	83
Agustus/ August	32,2	23,9	27,2	82
September/ September	31,3	24,1	26,8	84
Oktober/ Oktober	30,9	23,9	26,7	85
Novembe/ November	31,0	24,2	26,7	86
Desember/ December	30,0	23,8	26,3	85

Sumber/Source: Stasiun Klimatologi Pulau Baai  
Climatology Station Of Pulau Baai



**Tabel**  
**Table** 1.2.2**Kecepatan Arah Angin Rata-Rata, Kecepatan Maksimum Mutlak, dan Arah Angin pada Staasiun Klimatologi Pulau Baai, 2020***The Average of Wind Speed, Absolute Maximum Wind Speed, and Direction at Climatology Station Pulau Baai, 2020*

<b>Bulan</b> <b>Month</b>	<b>Kecepatan Angin Rata-Rata (km/jam)</b> <i>Average Wind Speed (km/hours)</i>	<b>Kecepatan Angin Mutlak (knot)</b> <i>Absolute Maximum Wind (Knot)</i>	<b>Arah Angin</b> <i>Wind Direction</i>
(1)	(2)	(3)	(4)
Januari/January	7,4	8	Barat/West
Februari/February	7,4	9	Barat/West
Maret/March	7,4	9	Barat/West
April/April	5,6	8	Barat/West
Mei/ May	7,4	9	Barat/West
Juni/June	5,6	8	Selatan/South
Juli/July	7,4	9	Selatan/South
Agustus/ August	7,4	9	Selatan/South
September/ September	7,4	10	Selatan/South
Oktober/ Oktober	7,4	7	Barat/West
Novembe/ November	5,6	8	Barat/West
Desember/ December	7,4	8	Barat/West

Sumber/Source: Stasiun Klimatologi Pulau Baai  
Climatology Station Of Pulau Baai

**Tabel**  
**Table** 1.2.3**Curah Hujan Setiap Bulan di Provinsi Bengkulu, 2020**  
**Rainfalls Every Month in Bengkulu Province, 2020**

Bulan Month	Curah Hujan (mm) rainfalls (mm)
(1)	(2)
Januari/January	409
Februari/February	263
Maret/March	432
April/April	585
Mei/ May	218
Juni/June	226
Juli/July	91
Agustus/ August	133
September/ September	315
Oktober/ Oktober	462
Novembe/ November	607
Desember/ December	555

Sumber/Source: Stasiun Klimatologi Pulau Baai  
Climatology Station Of Pulau Baai

**Tabel** 1.2.4 **Curah Hujan Setiap Bulan di Bengkulu Utara Pada Stasiun Dinas Pertanian TK II. Bengkulu Utara, 2020**  
**Rainfalls Every Month in Bengkulu Utara Regency at Dinas Pertanian TK.II Station, 2020**

Bulan Month	Curah Hujan (mm) rainfalls (mm)
(1)	(2)
Januari/January	74
Februari/February	287
Maret/March	781
April/April	260
Mei/ May	319
Juni/June	424
Juli/July	393
Agustus/ August	280
September/ September	540
Oktober/ Oktober	617
Novembe/ November	498
Desember/ December	253

Sumber/Source: Stasiun Klimatologi Pulau Baai  
 Climatology Station Of Pulau Baai

**Tabel**  
**Table** 1.2.5

**Curah Hujan Setiap Bulan di Bengkulu Utara Pada Stasiun Putri Hijau ,2020**

*Rainfalls Every Month in Bengkulu Utara Regency at f Putri Hijau Station,2020*

<b>Bulan</b> <b>Month</b>	<b>Curah Hujan (mm)</b> <i>rainfalls (mm)</i>
(1)	(2)
Januari/January	309
Februari/February	N/A
Maret/March	251
April/April	209
Mei/ May	205
Juni/June	263
Juli/July	116
Agustus/ August	158
September/ September	364
Oktober/ Oktober	571
Novembe/ November	466
Desember/ December	491

Sumber/Source: Stasiun Klimatologi Pulau Baai  
Climatology Station Of Pulau Baai

**Tabel**  
**Table** 1.2.6**Rata-rata Penyinaran Matahari, Tekanan Udara, dan Penguapan Setiap Bulan di Provinsi Bengkulu,2020**  
*The Average of Solar Radiation, Air Pressure, and Evaporation in Bengkulu Province,2020*

<b>Bulan</b> <b>Month</b>	<b>Rata-Rata</b> <b>Penyinaran Matahari</b> <b>(%)</b> <i>Average Solar Radiation(%)</i>	<b>Rata-Rata Tekanan</b> <b>Udara (mb)</b> <i>Average Air Pressure (mb)</i>	<i>Rata-rata</i> <i>Penguapan(mm) Average</i> <i>Evaporation (mm)</i>
(1)	(2)	(3)	(4)
Januari/January	60	1 009,1	5,0
Februari/February	67	1 009,4	5,5
Maret/March	67	1 008,8	5,8
April/April	74	1 009,3	5,1
Mei/ May	63	1 008,1	4,8
Juni/June	77	1 008,7	4,8
Juli/July	76	1 007,8	5,2
Agustus/ August	79	1 008,6	5,5
September/ September	66	1 009,2	5,0
Oktober/ Oktober	53	1 009,1	4,5
Novembe/ November	56	1 009,0	5,1
Desember/ December	49	1 008,7	4,3

Sumber/Source: Stasiun Klimatologi Pulau Baai  
*Climatology Station Of Pulau Baai*

**PEMERINTAHAN**

**GOVERNMENT**

**BAB**  
CHAPTER

**2**



PNS Bengkulu Utara Tahun 2020 Berjumlah  
**4694** orang

**laki-laki/Male**

**2203** Orang

**Perempuan/Female**

**2491** Orang

**Jabatan PNS**

Fungsional tertentu **2567** Orang

Fungsional Umum **1247** Orang

Struktural **880** Orang



*Number Of Civil Servant In Bengkulu  
Utara Regency are 4694*



## PENJELASAN TEKNIS

1. **Anggota Dewan Perwakilan Rakyat Daerah (DPRD)** dipilih melalui pemilihan umum (pemilu) dan dilantik dalam masa jabatan lima tahun.
2. **Susunan pemerintahan** Kabupaten Bengkulu Utara periode 2020–2024 terdiri dari bupati, wakil bupati, DPRD, sekretaris daerah, kantor, pelaksana teknis negara dan dinas-dinas.
3. **Realisasi Penerimaan dan Pengeluaran Pemerintah Kabupaten** adalah realisasi/perhitungan APBD Kabupaten pada tiap tahun anggaran.
4. **Pendapatan Asli Daerah (PAD)** adalah pendapatan yang diperoleh daerah yang dipungut berdasarkan peraturan daerah sesuai dengan peraturan perundang-undangan, guna keperluan daerah yang bersangkutan dalam membiayai kegiatannya.
5. **Dana Perimbangan** adalah dana yang bersumber dari pendapatan APBN yang dialokasikan kepada Daerah untuk mendanai kebutuhan daerah dalam rangka pelaksanaan desentralisasi.
6. **Lain-lain Pendapatan yang Sah** adalah pendapatan lainnya dari pemerintah pusat dan atau dari instansi pusat, serta dari daerah lainnya.

## TECHNICAL NOTES

1. **Regional House of Representatives (DPRD) members** are elected through a general election and appointed for a five-years membership.
2. **The government structure** of the Bengkulu Utara Regency period 2020–2024 consists of regent, vice regent, regional house of representatives, the regional secretariat, offices, technical implementation of state , and agencies.
3. **Actual Revenue and Expenditure of Regency Government** is the realization regency budget calculations for every fiscal year.
4. **Original Local Government Revenue** is revenue that withheld based on local regulations in accordance with the legislation, for the purposes of financing their activities.
5. **Balanced Budget** is the fund coming from the state budget that allocated to regions to fund their needs in the context of decentralization.
6. **Other Legal Revenue** is other income that coming from the central government and or from the central agencies, as well as from other local government.





**ULASAN**

Kabupaten Bengkulu Utara pada awalnya dibentuk Berdasarkan Undang-undang Darurat Nomor 4 Tahun 1956 tentang Pemerintahan Kabupaten Dalam Lingkungan Provinsi di Kotamadya Bengkulu, Sumatera Selatan. Pada waktu itu Ibukotanya ditetapkan di Kotamadya Bengkulu dan terdiri dari 9 (sembilan) Kecamatan, 24 (dua puluh empat) Marga, 296 (dua ratus sembilan puluh enam) Desa. Kemudian Berdasarkan PP No. 23 tahun 1976, Kabupaten Bengkulu Utara dibentuk menjadi 340 Desa Definitif dan 7 Kelurahan dalam 9 Kecamatan.

Kemudian, melalui PP Nomor 46 Tahun 1986 tentang perluasan Wilayah Kotamadya Bengkulu, bahwa sebagian wilayah Kabupaten Bengkulu Utara di Kecamatan Talang Empat dan Pondok Kelapa termasuk wilayah Kotamadya Bengkulu, Sehingga wilayah Kabupaten Bengkulu Utara yang dulunya 969.120 Hektar menjadi 958.524 Hektar.

PP Nomor 11. Tahun 1982 tentang pembentukaan Kecamatan Kota Argamakmur menjadikan kabupaten Bengkulu Utara memiliki 10 Kecamatan. Dan melalui PP Nomor 61 Tahun 1991 menetapkan perwakilan Padang Jaya dan Putri Hljau menjadi Kecamatan Induk, sehingga Kecamatan di Kabupaten Bengkulu Utara menjadi 12 Kecamatan, 10 Kecamatan Perwakilan, 340 Desa dan 7 Kelurahan

**DESCRIPTION**

*Bengkulu Utara Regency was originally established by Emergency Law 4/1956 about Districts Government in Kota Bengkulu, South Sumatra. Since the establishment, Bengkulu Govermental system has 9 Subdistricts, 24 Marga, 296 villages and the capital of this provinces is located in Bengkulu City. Then based on PP 23/1976, Bengkulu Utara Regency was formed to 340 villages, 7 Kelurahan in 9 subdistricts.*

*Then by Government Regulation no 46/1986 about expansion territorial in Bengkulu Municipality, that some areas in Districts Talang Empat and Pondok Kelapa including the area of Bengkulu Municipality. Its change the area of Bengkulu Utara Regency of 969.120 hectares to 958.524 hectares.*

*Through Government Regulation 11/1982 was establishment Kota Argamakmur as a Subdistric, its means Bengkulu Utara Regency has 10 branch of subdistricts. And by PP 61/1991 dicided Padang Jaya and Putri Hljau as a subdistricts, its make Bengkulu Utara Regency has 12 Subdistricts, 10 Subdistricts, 340 Villages and 7 Kelurahan.*

Berdasarkan PP nomor 47 tahun 1999 tentang pembentukan Teras Terunjam di wilayah kabupaten daerah tingkat II Bengkulu Utara dalam wilayah provinsi Daerah Tingkat I Bengkulu, maka Kabupaten Bengkulu Utara menjadi 13 Kecamatan. Selanjutnya berdasarkan Peraturan Daerah (Perda) Nomor 19 Tahun 2001 tentang Pendefinitifan Kecamatan Pembantu Dalam Kabupaten Bengkulu Utara dan Perda Nomor 21 tahun 2001 Tentang Pembentukan Keacamatan Dalam Kabupaten Bengkulu Utara maka pada tahun 2001 Kabupaten Bengkulu Utara memiliki 22 Kecamatan, 388 desa definitive, 3 desa persiapan, dan 7 kelurahan.

Pada tahun 2003 melalui Undang-Undang Nomor 23 Kabupaten Bengkulu Utara dimekarkan menjadi Kabupaten Muko-muko. Kemudian melalui Undang-Undang Nomor 24 tahun 2008 dimekarkan kembali menjadi Kabupaten Bengkulu Tengah. Terakhir pada tahun 2015 Kabupaten Bengkulu Utara kembali memekarkan kecamatan Ketahun menjadi Kecamatan Pinang Raya dan Kecamatan Putri Hijau menjadi Kecamatan Putri Hljau, sehingga sekrang ini Kabupaten Bengkulu Utara memiliki 19 Kecamatan, 215 Desa dan 5 Kelurahan.

Jumlah Aparatur Sipil Negara (ASN) sebanyak 4694 Orang, terdiri dari 2203 orang Laki-Laki dan 2491 orang Perempuan.

*Based on Government Regulation 47/1999 About Establishment Teras Terunjam as a Subdistrict, makes Bengkulu Utara Regency has 13 Subdistricts. Then By Regulation Regency 19/2001 and Perda 21/ 2001 about establishment subdistrict nondefinitive to definitive so, in 2001 Bengkulu Utara Regency has 22 Subdistricts, 388 Villages, 3 nondefinitive Villages and 7 Kelurahan.*

*In 2003 Bengkulu Utara Regency was broaden into Muko-MUKo Regency Based on Law 23/2003, and through Law 24/2008 Bengkulu Utara was broaden into Bengkulu Tengah Regency. Finally in 2015 Bengkulu Utara Regency splitted Subdistrict Ketahun into Pinang Raya, and Subdistrict Putri Hljau into Marga Sakti Sebelat. Now, Bengkulu Utara Regency has 19 Subdistricts, 215 Villages and 5 Kelurahan.*

*The numbers of ASN in the Pemda of Bengkulu Utara Regency is 4694; 2203 male employee and 2491 female.*

*Bengkulu Utara House of Representatives (DPRD) has 30 members, comprising 28 men and 2 women. In an organizational structure, Bengkulu utara House of Representatives (DPRD) this year consists of seven fractions, named*

Jumlah wakil rakyat yang duduk pada lembaga legislatif, yaitu Dewan Perwakilan Rakyat Daerah (DPRD) sebanyak 30 orang, dengan 28 orang laki-laki dan 2 orang perempuan.

Secara organisasi, lembaga wakil rakyat tahun ini terdiri dari tujuh fraksi, yaitu PDI Perjuangan (6), Golkar (5), Gerindra (4), NasDem (5), PAN (5), De Asen Utara (5), Nurani Indonesia Sejahtera (4).

Lembaga wakil rakyat ini sepanjang tahun 2020 sudah mampu menghasilkan produk hukum/qanun sebanyak 43 jenis produk hukum

*PDI Perjuangan Party (6 members), Golkar Party (5 members), Gerindra Party (4 members), NasDem Party (5 members), De Asen Utara party (5 members), Nurani Indonesia Sejahtera (4 members).*

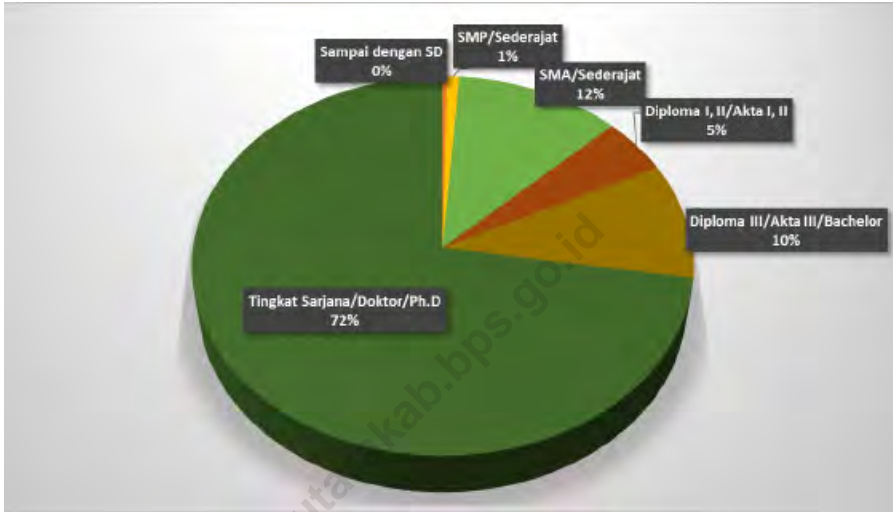
*Bengkulu Utara House of Representatives (DPRD) throughout the year 2020 has produced 43 kinds of law product/qanun*

<https://bengkuluutarakab.bps.go.id>



**Gambar** 2.1  
**Figures**

**Jumlah Pegawai Negeri Sipil Menurut Tingkat Pendidikan, 2020**  
**Number of Civil Servant by Education Level (%), 2020**



Sumber/Source: Badan Kepegawaian dan Pengembangan Sumber Daya Manusia Kabupaten Bengkulu Utara/ *Regional Agency for Employee Affairs and Development of Human Resources of Bengkulu Utara Regency*



## 2.1 WILAYAH ADMINISTRATIF ADMINISTRATIVE AREA

**Tabel** 2.1.1 **Jumlah Desa<sup>1</sup>/Kelurahan Menurut Kecamatan, 2016-2020**  
**Table** 2.1.1 **Number of Villages<sup>1</sup>/Kelurahan by Subdistrict, 2017-2020**

Kecamatan Subdistrict	2016	2017	2018	2019	2020
(1)	(2)	(3)	(4)	(5)	(6)
Enggano	6	6	6	6	6
Kerkap	18	18	18	18	18
Air Napal	12	12	12	12	12
Air Besi	15	15	15	15	15
Hulu Palik	15	15	15	15	15
Tanjung Agung Palik	10	10	10	10	10
Kota Arga Makmur	16	16	16	16	16
Arma Jaya	12	12	12	12	12
Lais	13	13	13	13	13
Batik Nau	15	15	15	15	15
Giri Mulya	6	6	6	6	6
Air Padang	10	10	10	10	10
Padang Jaya	12	12	12	12	12
Ketahun	11	11	11	11	11
Napal Putih	10	10	10	10	10
Ulok Kupai	10	10	10	10	10
Pinang Raya	10	10	10	10	10
Putri Hijau	9	9	9	9	9
Marga Sakti Sebelat	10	10	10	10	10
<b>Bengkulu Utara</b>	<b>220</b>	<b>220</b>	<b>220</b>	<b>220</b>	<b>220</b>

Catatan/Note: <sup>1</sup> Termasuk kelurahan dan Unit Permukiman Transmigrasi (UPT)/Include Transmigration Settlement Unit  
 Sumber/Source: Peraturan Kepala Badan Pusat Statistik Nomor 29 Tahun 2018 Tanggal 15 Januari 2018 tentang Perubahan Atas Peraturan Kepala Badan Pusat Statistik Nomor 55 Tahun 2017 tentang Kode dan Nama Wilayah Kerja Statistik Tahun 2017  
 Chief Statistician Regulation Number 29/2018, January 15 2018, as a revision of Chief Statistician Regulation Number 55 of 2017 on Code and Name of Regional Level of Data Collection.



**Tabel**  
**Table** 2.1.2**Jumlah Desa Berdasarkan Klasifikasi Menurut Kecamatan di Kabupaten Bengkulu Utara, 2020**  
**Number of Villages eBased On Classification by Subdistrict In Bengkulu Utara Regency, 2020**

<b>Kecamatan</b> <b>Subdistrict</b>	<b>Maju</b> <b>Advanced</b>	<b>Mandiri</b> <b>Independent</b>	<b>Berkembang</b> <b>Developing</b>	<b>Tertinggal</b> <b>Left Behind</b>
(1)	(2)	(3)	(4)	(5)
Enggano	0	0	6	0
Kerkap	0	0	13	4
Air Napal	1	0	11	0
Air Besi	1	0	12	2
Hulu Palik	5	0	8	2
Tanjung Agung Palik	0	0	5	5
Kota Arga Makmur	2	0	12	0
Arma Jaya	0	0	11	0
Lais	4	0	8	0
Batik Nau	6	0	7	2
Giri Mulya	0	0	5	1
Air Padang	0	0	8	2
Padang Jaya	2	0	9	1
Ketahun	2	1	8	0
Napal Putih	0	0	3	7
Ulok Kupai	0	0	10	0
Pinang Raya	3	0	7	0
Putri Hijau	1	4	4	0
Marga Sakti Sebelat	4	0	6	0
<b>Bengkulu Utara</b>	<b>31</b>	<b>5</b>	<b>153</b>	<b>26</b>

Sumber/Source: Kementerian Desa, Pembangunan Desa Tertinggal, dan Transmigrasi

**Tabel**  
**Table** 2.1.3**Ibu Kota Kecamatan di Kabupaten Bengkulu Utara, 2020**  
**Capital of Subdistrict In Bengkulu Utara Regency, 2020**

<b>Kecamatan Subdistrict</b>	<b>Nama Ibu Kota Advanced</b>
(1)	(2)
Enggano	Apoho
Kerkap	Lubuk Durian
Air Napal	Pasar Tebat
Air Besi	Dusun Curup
Hulu Palik	Taba Padang Kol
Tanjung Agung Palik	Tanjung Agung
Kota Arga Makmur	Gunung Agung
Arma Jaya	Sumber Agung
Lais	Pal 30
Batik Nau	Samban Jaya
Giri Mulya	Giri Mulya
Air Padang	Kembang Manis
Padang Jaya	Padang Jaya
Ketahun	Pasar Ketahun
Napal Putih	Napal Putih
Ulok Kupai	Tanjung Dalam
Pinang Raya	Sumber Mulya
Putri Hijau	Pasar Baru Kota Bani
Marga Sakti Sebelat	Suka Baru
<b>Bengkulu Utara</b>	<b>Kota Arga Makmur</b>

Sumber/Source: Dinas Pemberdayaan Masyarakat dan Pemerintah Desa (DPMPD) Kabupaten Bengkulu Utara  
Community Empowerment and Governance Village Board of Bengkulu Utara

## 2.2 SUMBER DAYA MANUSIA HUMAN RESOURCES

**Tabel** 2.2.1 **Jumlah Pegawai Negeri Sipil Menurut Jabatan dan Jenis Kelamin, Desember (2019) dan Desember (2020)**  
**Table** 2.2.1 **Number of Civil Servants by Occupation and Sex, Desember (2019) dan Desember (2020)**

Jabatan <i>Occupation</i>	(2019)		Jumlah <i>Total</i>
	Laki-laki <i>Male</i>	Perempuan <i>Female</i>	
(1)	(5)	(6)	(7)
Fungsional Tertentu <i>Specific Functional</i>	982	1741	2723
Fungsional Umum <i>Staf General Functional</i>	758	497	1255
Struktural/ <i>Structural</i>			
Eselon V/ <i>5th Echelon</i>	-	-	-
Eselon IV/ <i>4th Echelon</i>	389	235	624
Eselon III/ <i>3rd Echelon</i>	159	48	207
Eselon II/ <i>2nd Echelon</i>	32	4	36
Eselon I/ <i>1st Echelon</i>	-	-	-
<b>Jumlah/<i>Total</i></b>	<b>2320</b>	<b>2525</b>	<b>4845</b>

Lanjutan Tabel/*Continued Table 2.2.1*

Jabatan <i>Occupation</i>	(2020)		
	Laki-laki <i>Male</i>	Perempuan <i>Female</i>	Jumlah <i>Total</i>
(1)	(5)	(6)	(7)
Fungsional Tertentu <i>Specific Functional</i>	905	1662	2567
Fungsional Umum <i>Staf General Functional</i>	709	538	1247
Struktural/ <i>Structural</i>	589	291	880
Eselon V/ <i>5th Echelon</i>	-	-	-
Eselon IV/ <i>4th Echelon</i>	402	240	642
Eselon III/ <i>3rd Echelon</i>	155	47	202
Eselon II/ <i>2nd Echelon</i>	32	4	36
Eselon I/ <i>1st Echelon</i>	-	-	-
<b>Jumlah/<i>Total</i></b>	<b>2203</b>	<b>2491</b>	<b>4694</b>

Sumber/*Source*: Badan Kepegawaian dan Pengembangan Sumber Daya Manusia Kabupaten Bengkulu Utara/ *Regional Agency for Employee Affairs and Development of Human Resources of Bengkulu Utara Regency*

**Tabel**  
**Table** 2.2.2

**Jumlah Pegawai Negeri Sipil Menurut Tingkat Pendidikan dan Jenis Kelamin Desember (2019) dan Desember (2020)**  
**Number of Civil Servants by Educational Level and Sex December (2019) and December (2020)**

Tingkat Pendidikan <i>Educational Level</i>	(2019)		Jumlah <i>Total</i>
	Laki-laki <i>Male</i>	Perempuan <i>Female</i>	
(1)	(2)	(3)	(4)
Sampai dengan SD <i>Up to Primary School</i>	17	0	17
SMP/Sederajat <i>General Vocational Junior High School</i>	41	5	46
SMA/Sederajat <i>General/Vocational Senior High School</i>	478	281	759
Diploma I, II/Akta I, II <i>Diploma I, II/Akta I, II</i>	198	155	353
Diploma III/Akta III/Sarjana Muda <i>Diploma III/Akta III/Bachelor</i>	105	396	501
Tingkat Sarjana/Doktor/Ph.D <i>University Graduates</i>	1481	1688	3169
<b>Jumlah/Total</b>	<b>2320</b>	<b>2525</b>	<b>4845</b>

Lanjutan Tabel/Continued Table 2.2.2

Tingkat Pendidikan <i>Educational Level</i>	(2020)		
	Laki-laki <i>Male</i>	Perempuan <i>Female</i>	Jumlah <i>Total</i>
(1)	(2)	(3)	(4)
Sampai dengan SD <i>Up to Primary School</i>	15	0	15
SMP/Sederajat <i>General Vocational Junior High School</i>	35	4	39
SMA/Sederajat <i>General/Vocational Senior High School</i>	375	175	550
Diploma I, II/Akta I, II <i>Diploma I, II/Akta I, II</i>	108	117	225
Diploma III/Akta III/Sarjana Muda <i>Diploma III/Akta III/Bachelor</i>	92	371	463
Tingkat Sarjana/Doktor/Ph.D <i>University Graduates</i>	1578	1824	3402
<b>Jumlah/Total</b>	<b>2203</b>	<b>2491</b>	<b>4694</b>

Sumber/Source: Badan Kepegawaian dan Pengembangan Sumber Daya Manusia Kabupaten Bengkulu Utara/ *Regional Agency for Employee Affairs and Development of Human Resources of Bengkulu Utara Regency*

**Tabel**  
**Table 2.2.3**

**Jumlah Pegawai Negeri Sipil Menurut Tingkat  
Kepangkatan dan Jenis Kelamin Desember (2019) dan  
Desember (2020)**  
*Number of Civil Servants by Hierarchy and Sex, December  
(2019) and December (2020)*

Pangkat/Golongan/Ruang <i>Hierarchy</i>	(2019)		Jumlah <i>Total</i>
	Laki-laki <i>Male</i>	Perempuan <i>Female</i>	
(1)	(2)	(3)	(4)
1. I/A (Juru Muda)	1	-	1
2. I/B (Juru Muda Tingkat I)	19	1	20
3. I/C (Juru)	6	1	7
4. I/D (Juru Tingkat I)	3	-	3
<b>Golongan I/Range I</b>	<b>29</b>	<b>2</b>	<b>31</b>
5. II/A (Pengatur Muda)	47	25	72
6. II/B (Pengatur Muda Tingkat I)	68	20	88
7. II/C (Pengatur)	99	152	251
8. II/D (Pengatur Tingkat I)	94	93	187
<b>Golongan II/Range II</b>	<b>308</b>	<b>290</b>	<b>598</b>
9. III/A (Penata Muda)	269	358	627
10. III/B (Penata Muda Tingkat I)	339	473	812
11. III/C (Penata)	328	435	763
12. III/D (Penata Tingkat I)	339	314	653
<b>Golongan III/Range III</b>	<b>1275</b>	<b>1580</b>	<b>2855</b>
13. IV/A (Pembina)	581	609	1190
14. IV/B (Pembina Tingkat I)	102	37	139
15. IV/C (Pembina Utama Muda)	24	5	29
16. IV/D (Pembina Utama Madya)	1	1	2
17. IV/E (Pembina Utama)	-	1	1
<b>Golongan IV/Range IV</b>	<b>708</b>	<b>652</b>	<b>1361</b>
<b>Jumlah/Total</b>	<b>2320</b>	<b>2524</b>	<b>4845</b>

Lanjutan Tabel/*Continued Table 2.3.4*

Pangkat/Golongan/Ruang <i>Hierarchy</i>	(2020)		
	Laki-laki <i>Male</i>	Perempuan <i>Female</i>	Jumlah <i>Total</i>
(1)	(5)	(6)	(7)
1. I/A (Juru Muda)	1	0	1
2. I/B (Juru Muda Tingkat I)	3	0	3
3. I/C (Juru)	4	1	5
4. I/D (Juru Tingkat I)	16	1	17
<b>Golongan I/Range I</b>	<b>24</b>	<b>2</b>	<b>26</b>
5. II/A (Pengatur Muda)	39	21	60
6. II/B (Pengatur Muda Tingkat I)	54	21	75
7. II/C (Pengatur)	90	55	145
8. II/D (Pengatur Tingkat I)	98	154	252
<b>Golongan II/Range II</b>	<b>281</b>	<b>251</b>	<b>532</b>
9. III/A (Penata Muda)	238	345	583
10. III/B (Penata Muda Tingkat I)	296	425	721
11. III/C (Penata)	366	490	856
12. III/D (Penata Tingkat I)	335	351	686
<b>Golongan III/Range III</b>	<b>1235</b>	<b>1611</b>	<b>2846</b>
13. IV/A (Pembina)	481	552	1033
14. IV/B (Pembina Tingkat I)	156	67	223
15. IV/C (Pembina Utama Muda)	25	6	31
16. IV/D (Pembina Utama Madya)	1	1	2
17. IV/E (Pembina Utama)	0	1	1
<b>Golongan IV/Range IV</b>	<b>663</b>	<b>627</b>	<b>1290</b>
<b>Jumlah/Total</b>	<b>2203</b>	<b>2491</b>	<b>4694</b>

Sumber/Source: Badan Kepegawaian dan Pengembangan Sumber Daya Manusia Kabupaten Bengkulu Utara/ *Regional Agency for Employee Affairs and Development of Human Resources of Bengkulu Utara Regency*



**Tabel**  
**Table** 2.2.4

**Jumlah Pegawai Negeri Sipil Menurut Dinas/ Instansi  
Pemerintah dan Jenis Kelamin di kabupaten Bengkulu  
Utara 2020**  
*Number of Civil Servants by Institution/Office and Sex in  
Bengkulu Utara Regency, 2020*

Dinas/Instansi Pemerintahan Institution/ Office	(2020)		Jumlah Total
	Laki-laki Male	Perempuan Female	
(1)	(2)	(3)	(4)
1. Sekretariat Daerah	72	48	120
2. Sekretariat DPRD	17	17	34
3. Inspektorat Kabupaten	16	19	35
4. Dinas Pendidikan	69	29	98
5. UPT Dinas Pendidikan	11	10	21
6. Dinas Kesehatan	35	42	77
7. UPT Laboratorium Daerah Dinkes	2	1	3
8. RSUD Arga Makmur	45	128	173
9. RSUD Lagita D Pratama Ketahun	12	32	44
10. Puskesmas	119	519	638
11. Satpol PP dan Pemadam Kebakaran	40	7	47
12. Dinas Pekerjaan Umum dan Penataan Ruang	110	20	130
13. Dinas Perumahan Rakyat dan Kawasan Pemukiman	15	9	24
14. Dinas Sosial	14	14	28
15. Dinas Ketenagakerjaan dan Transmigrasi	24	13	37
16. Dinas Pemberdayaan Perempuan dan Perlindungan Anak	21	12	33
17. Dinas Ketahanan Pangan	19	10	29
18. Dinas Lingkungan Hidup	30	8	38
19. Dinas Pemberdayaan Masyarakat dan Desa	21	12	33
20. Dinas Pengendalian Penduduk dan Keluarga Berencana	14	19	33
21. Dinas Kependudukan dan Catatan Sipil	14	15	29

Lanjutan Tabel/Continued Table 2.2.3

Dinas/Instansi Pemerintahan Institution/ Office	(2020)		Jumlah Total
	Laki-laki Male	Perempuan Female	
(1)	(2)	(3)	(4)
22.Dinas Perhubungan	32	2	34
23.Dinas Komunikasi dan Informatika	14	10	24
24.Dinas Koperasi,Usaha Kecil dan Menengah	10	10	20
25. Dinas Penanaman Modal	16	8	24
26.Dinas Kepemudaaan dan Olahraga	16	11	27
27.Dinas Kearsipan dan Perpustakaan	15	22	37
28.Dinas Perikanan	25	14	39
29.Dinas Pariwisata	14	11	25
30.Dinas Tanaman Pangan,Hortikultura dan Peternakan	83	36	119
31.Dinas Perkebunan	22	8	30
32.Dinas Perdagangan	28	15	43
33.Badan Pengelola Keuangan dan Aset Daerah	27	15	42
34. Badan Perencanaan Pembangunan Daerah	18	9	27
35.Badan kepegawaian dan Pengembangan SDM	23	16	39
36.Badan Pendapatan Daerah	21	14	35
37.Badan Penelitian dan Pengembangan	13	7	20
38.Badan Penanggulangan Bencana Daerah	24	4	28
39.Kantor Kesatuan Bangsa Dan Politik	7	3	10
40. Kecamatan Kota Argamakmur	15	7	22
41. Kelurahan Purwodadi	5	5	10
42. Kelurahan Gunung Alam	4	3	7

Lanjutan Tabel/*Continued Table 2.2.3*

Dinas/Instansi Pemerintahan Institution/ Office	(2020)		
	Laki-laki Male	Perempuan Female	Jumlah Total
(1)	(2)	(3)	(4)
43.Kecamatan Air Besi	19	4	23
44.Kecamatan Air Napal	16	5	21
45.Kecamatan Lais	16	6	22
46. Kelurahan Lais	6	2	8
47.Kecamatan Batik Nau	19	4	23
48.Kecamatan Ketahun	11	8	19
49.Kecamatan Putri Hijau	13	4	17
50.Kecamatan Napal Putih	17	1	18
51.Kecamatan Giri Mulya	11	2	13
52.Kecamatan Padang Jaya	9	7	16
53. Kecamatan Kerkap	18	5	23
54. Kelurahan Lubuk Durian	2	3	5
55.Kecamatan Enggano	14	1	15
56.Kecamatan Hulu Palik	20	2	22
57.Kecamatan Air Padang	15	1	16
58.Kecamatan Arma Jaya	15	3	18
59. Kelurahan Kemumu	5	3	8
60.Kecamatan Tanjung Agung Palik	17	3	20
61.Kecamatan Ulok Kupai	14	1	15
62.Kecamatan Pinang Raya	13	1	14
63.Kecamatan Marga Sakti Sebelat	11	1	12
64. TK PAUD	2	64	66
65. SD	568	770	1338
66. SLTP	213	364	577
<b>TOTAL</b>	<b>2203</b>	<b>2491</b>	<b>4694</b>

Sumber/Source: Badan Kepegawaian dan Pengembangan Sumber Daya Manusia Kabupaten Bengkulu Utara/ *Regional Agency for Employee Affairs and Development of Human Resources of Bengkulu Utara Regency*

### 2.3 DEWAN PERWAKILAN RAKYAT DAERAH THE REGIONAL HOUSE OF REPRESENTATIF

**Tabel 2.3.1** Jumlah Anggota Dewan Perwakilan Rakyat Daerah Menurut Partai Politik dan Jenis Kelamin di Kabupaten Bengkulu Utara, 2020  
*Number of Members of The Regional House of Representatives by Political parties and Sex in Bengkulu Utara regency, 2020*

Partai Politik <i>Political Parties</i>	Jenis Kelamin		Jumlah <i>Total</i>
	Laki-laki <i>Male</i>	Perempuan <i>Female</i>	
(1)	(5)	(6)	(7)
1.PDI Perjuangan	5	1	6
2.Golkar	5	0	5
3.Gerindra	4	0	4
4.Nasdem	2	1	3
5.PAN	3	0	3
6.Hanura	2	0	2
7.PKPI	2	0	2
8.PKB	1	0	1
9.Berkarya	1	0	1
10.PKS	1	0	1
11.Perindo	1	0	1
12.PPP	1	0	1
<b>Jumlah/Total</b>	<b>28</b>	<b>2</b>	<b>30</b>

Sumber/Source: Sekretariat Dewan Perwakilan daerah (DPRD) Kabupaten Bengkulu Utara/ *Secretariat of The Regional House of Representative of Bengkulu Utara Regency*

**Tabel**  
**Table 2.3.2****Jumlah Anggota Dewan Perwakilan Rakyat Daerah  
Menurut Fraksi di Kabupaten Bengkulu Utara, 2020**  
**Number of Members of The Regional House of  
Representatives by Farction Bengkulu Utara Regency, 2020**

<b>Fraksi Fraction</b>	<b>Jumlah (orang)</b>
(1)	(2)
1. PDI Perjuangan	6
2. Golkar	5
3. Gerindra	4
4. NasDem	3
5. PAN	3
6. De Asen Utara	5
7. Nurani Indonesia Sejahtera	4
<b>Jumlah/Total</b>	<b>30</b>

Sumber/Source: Sekretariat Dewan Perwakilan daerah (DPRD) Kabupaten Bengkulu Utara/ *Secretariat of The Regional House of Representative of Bengkulu Utara Regency*

**Tabel**  
**Table** 2.3.3

**Jumlah Keputusan Dewan Perwakilan Rakyat daerah di Kabupaten Bengkulu Utara, 2020**  
**Number of Acts of Regional House of Representatives in Bengkulu Utara Regency, 2020**

<b>Keputusan Decision</b>	<b>Jumlah</b>
(1)	(2)
1. Peraturan yang disahkan	5
2. Keputusan DPRD/ Pimpinan DPRD	24
3. Keputusan Badan Musyawarah	13
4. Keputusa Badan Anggaran	1
<b>Jumlah/Total</b>	<b>43</b>

Sumber/Source: Sekretariat Dewan Perwakilan daerah (DPRD) Kabupaten Bengkulu Utara/ *Secretariat of The Regional House of Representative of Bengkulu Utara Regency*

## 2.4 KEUANGAN DAERAH LOCAL FINANCE

**Tabel** 2.4.1 **Realisasi Penerimaan/Pengeluaran dan Surplus/Defisit Daerah Otonom Tingkat II di Kabupaten Bengkulu Utara (ribu rupiah), 2020**  
**Revenues/ Expenditures and Surplus/Deficit Realization of Autonomous Region Level II in Bengkulu Utara Regency (thousand rupiahs), 2020**

Jenis Anggaran Type Of Value	Nilai Value
(1)	(2)
Penerimaan/ <i>Revenues</i>	1 211 679 313,093
Pengeluaran/ <i>Expenditures</i>	1 222 000 940,028
Pembiayaan/ <i>Finance</i>	48 561 177,583
Surplus/ <i>Defisit</i>	38 239 550,647

Sumber/Source: Badan Pengelolaan Keuangan dan Aset Daerah Kab. Bengkulu Utara/ *Regional Agency For Financial and Asset Management of Bengkulu Utara Regency*

**Tabel**  
**Table** 2.4.2

**Realisasi Pendapatan Pemerintah Kabupaten Bengkulu Utara  
Menurut Jenis Pendapatan (Ribu Rupiah), 2019-2020**  
*Actual Revenues of Government of Bengkulu Utara Regency by  
Sources of Revenues (Thousand rupiahs), 2019-2020*

Jenis Pendapatam <i>Sources of Revenues</i>	2019	2020
(1)	(2)	(3)
<b>1. Pendapatan Asli Daerah (PAD)/Original Local Government Revenue</b>	<b>71 746 475 ,435</b>	<b>79 574 223,716</b>
1.1.Pajak Daerah/Local Taxes	14 058 448,958	14 226 577,945
1.2 Retribusi Daerah/Retributions	1 433 082,660	1 489 582, 870
1.3 Hasil Perusahaan Milik Daerah dan Pengelolaan Kekayaan Daerah yang Dipisahkan/Income of Regional Gov. Corporate and Management of Separated Reg. Gov.Wealth	-	-
1.4 Lain-lain PAD yang Sah/Other Original Local Gov. Revenue	56 254 943,817	63 858 062,901
<b>2. Dana Perimbangan Balanced Budget</b>	<b>919 909 777,806</b>	<b>873 870 193,710</b>
2.1. Bagi Hasil Pajak/Tax Sharing	11 241 105,305	10 398 909,814
2.2 Bagi Hasil Bukan Pajak/Sumber Daya Alam/Non Tax/Natural Resources Sharing	33 140 874,817	22 259 223,527
2.3 Dana Alokasi Umum/ General Allocation Funds	643 623 488,000	588 327 285,000
2.4 Dana Alokasi Khusus/Special Allocation Funds	231 904 309,684	252 884 775,369
<b>3. Lain-lain Pendapatan yang Sah/Other Legal Revenue</b>	<b>191 487 918,936</b>	<b>258 234 895,666</b>
3.1 Pendapatan Hibah/Grants	42 797 055,000	47 897 220,000
3.2 Dana Darurat / Emergency Funds	-	-
3.3 Dana Bagi Hasil Pajak dari Provinsi dan Pemerintah Daerah Lainnya/tax sharing from province and other local governments	22 483 400,081	12 013 990,666
3.4 Dana Penyesuaian dan Otonomi Daerah/Outonomous Region and Balancing Funds	-	198 323 685,000
3.5 Bantuan Keuangan dari Provinsi atau Pemerintah Daerah Lainnya/financial assistance from province and other local government	-	-
3.6 Dana Desa	168 961 539,800	-
3.7 Lainnya / Other Funds	-	-
<b>Jumlah/Total</b>	<b>1 183 142 172,195</b>	<b>1 211 679 313,093</b>

Sumber/Source: Badan Pengelolaan Keuangan dan Aset Daerah Kab. Bengkulu Utara/ Regional Agency For Financial and Asset Management of Bengkulu Utara Regency



**Tabel**  
**Table 2.4.3****Realisasi Belanja Pemerintah Kabupaten Bengkulu Utara  
Menurut Jenis Belanja (Ribu Rupiah), 2019-2020**  
**Actual Expenditures of Government of Bengkulu Utara Regency by  
Kind of Expenditures (Thousand rupiahs), 2019-2020**

<b>Jenis Pendapatam</b> <b>Sources of Revenues</b>	<b>2019</b>	<b>2020</b>
(1)	(2)	(3)
<b>1. Belanja Tidak Langsung/Indirect Expenditure</b>	<b>487 777 368.385</b>	<b>753 860 290,353</b>
1.1 Belanja Pegawai/Personnel expenditure	467 252 667,773	431 574 845,049
1.2 Belanja Bunga/Retributions	-	-
1.3 Belanja Subsidi/ Subsidies Expenditure	-	-
1.4 Belanja Hibah/Grant	15 306 020,011	47 722 570,600
1.5 Belanja Bantuan Sosial /Social Expenditure	3 390 000,000	190 000,000
1.6 Belanja Bagi Hasil kepada Provinsi/Kabupaten/Kota <i>Sharing Fund Expenditure to Provincial/District/City and Village Government</i>	1 506 788,450	1 869 097,239
1.7 Belanja Bantuan Keuangan kepada Provinsi/ Kabupaten/ Kota dan Pemerintah Desa <i>Financial Assistance Expenditure to Provincial/ District/City and Village Government</i>	240 118 991,00	254 458 517,746
1.8 Belanja Tidak Terduga <i>Unpredicted Expenditure</i>	81 773,200	18 045 259,719
<b>2. Belanja Langsung</b> <b>Direct Expenditure</b>	<b>986 257 133.765</b>	<b>468 140 649,675</b>
2.1 Belanja Pegawai/Personnel expenditure	467 252 667,733	22 977 989.00
2.2 Belanja Barang dan Jasa <i>Goods and Services Expenditure</i>	287 196 126,288	268 597 190,036
2.3 Belanja Modal/ Capital expenditure	231 808 339,744	176 565 470,139
<b>Jumlah/Total</b>	<b>1 474 034 502,150</b>	<b>1 222 000 940,028</b>

Sumber/Source: Badan Pengelolaan Keuangan dan Aset Daerah Kab. Bengkulu Utara/ Regional Agency For Financial and Asset Management of Bengkulu Utara Regency

**Tabel 2.4.4** Realisasi Pembiayaan Pemerintah Kabupaten Bengkulu Utara (Ribu Rupiah), 2019-2020  
**Table** *Actual Finances of Government of Bengkulu Utara Regency by Kind of Expenditures (Thousand rupiahs), 2019-2020*

Jenis Pendapatam Sources of Revenues	2019	2020
(1)	(2)	(3)
<b>1. Penerimaan Pembiayaan Daerah</b> <i>Financial revenue</i>	<b>72 270 526,825</b>	<b>50 061 177,583</b>
1.1 Sisa Lebih Perhitungan Anggaran tahun Sebelumnya	72 270 526,825	50 061 177,583
1.2 Pencairan dana cadangan	-	-
1.3 Hasil penjualan kekayaan daerah yang dipisahkan	-	-
1.4 Penerimaan pinjaman daerah	-	-
1.5 Penerimaan kembali pemberian pinjaman	-	-
1.6 Penerimaan piutang daerah	-	-
1.7 Penerimaan kembali investasi daa bergulir	-	-
1.8 Lainnya	-	-
<b>2. Pengeluaran Pembiayaan Daerah</b>	<b>-</b>	<b>1 500 000,000</b>
2.1 Financial Expenditure	-	-
2.2 Pembentukan dana cadangan	-	-
2.3 Penyertaan modal (investasi) pemerintah Daerah/ <i>Government Investation</i>	-	1 500 000,000
2.3 Pembayaran pokok hutang	-	-
2.4 Pemberian pinjaman daerah	-	-
2.5 Lainnya/ Others	-	-
<b>Jumlah/Total</b>	<b>72 270 526,825</b>	<b>48 561 177,583</b>

Sumber/Source: Badan Pengelolaan Keuangan dan Aset Daerah Kab. Bengkulu Utara/ *Regional Agency For Financial and Asset Management of Bengkulu Utara Regency*



# PENDUDUK DAN TENAGA KERJA

## POPULATION AND EMPLOYMENT

**BAB**  
CHAPTER

**3**

Jumlah Penduduk  
Kabupaten Bengkulu Utara 2020  
Total Population Of Bengkulu Utara Regency

**296.523** Jiwa

Laki-Laki/Men **51,2%**



Perempuan/Women



**48,8%**

**151.873** Jiwa

**144.650** Jiwa

**1,37%**

Laju Pertumbuhan Penduduk 2010-2020  
Annual Population Growth Rate 2010-2020

Distribusi Penduduk

**PALING SEDIKIT / SMALLEST**  
**4.835 JIWA**  
Kecamatan Enggaling



**TERBANYAK / LARGEST**  
**41.362 JIWA**  
Kecamatan Argamakmur





**PENJELASAN TEKNIS**

1. Sumber utama data kependudukan adalah sensus penduduk yang dilaksanakan setiap sepuluh tahun sekali. Sensus penduduk telah dilaksanakan sebanyak enam kali sejak Indonesia merdeka, yaitu tahun 1961, 1971, 1980, 1990, 2000, dan 2010.

Di dalam sensus penduduk, pencacahan dilakukan terhadap seluruh penduduk yang berdomisili di wilayah teritorial Indonesia termasuk warga negara asing kecuali anggota korps diplomatik negara sahabat beserta keluarganya.

Metode pengumpulan data dalam sensus dilakukan dengan wawancara antara petugas sensus dengan responden dan juga melalui *e-census*. Pencatatan penduduk menggunakan konsep *usual residence*, yaitu konsep di mana penduduk biasa bertempat tinggal. Bagi penduduk yang bertempat tinggal tetap dicacah di mana mereka biasa tinggal, sedangkan untuk penduduk yang tidak bertempat tinggal tetap dicacah di tempat di mana mereka ditemukan petugas sensus pada malam 'Hari Sensus'. Termasuk penduduk yang tidak bertempat tinggal tetap adalah tuna wisma, awak kapal berbendera Indonesia,

**TECHNICAL NOTES**

1. *The main source of demographic data is population census, which is conducted every ten years. Population Census has been conducted six times since Indonesia's independence: 1961, 1971, 1980, 1990, 2000, and 2010.*

*The population census enumerates all residents who domicile in the entire territory of Indonesia including foreign citizens except the diplomatic corps members and their families.*

*The method of data collection in a population census involves interviewing respondents and conducting e-census. Enumeration of the population uses the concept of "usual residence", which is the concept of "places where people usually live". De jure was applied to the permanent residents, while de facto was applied to non-permanent residents. The permanent residents were enumerated in place where they normally live, the non-permanent residents were enumerated where they were found by the enumerators, on the night of 'Census Date'. The non permanent residents include homeless people, ship crew, boat people, remote area community, and internally displaced persons.*

*Those who had permanent*

penghuni perahu/rumah  
apung, masyarakat terpencil/  
terasings, dan pengungsian.

Bagi mereka yang mempunyai tempat tinggal tetap dan sedang bepergian ke luar wilayah lebih dari enam bulan, tidak dicacah di tempat tinggalnya, tetapi dicacah di tempat tujuannya. Untuk tahun yang tidak dilaksanakan sensus penduduk, data kependudukan diperoleh dari hasil proyeksi penduduk. Proyeksi penduduk merupakan suatu perhitungan ilmiah yang didasarkan pada asumsi dari komponen-komponen perubahan penduduk, yaitu kelahiran, kematian, dan migrasi. Proyeksi penduduk Indonesia 2010–2035 menggunakan data dasar penduduk hasil SP2010.

*residence and had been travelling away from their home for six months or more were not enumerated in their permanent place, but in the place where they were during the census. For the periods where the population census is not conducted, population projection is done to estimate population during those years. The population projection is an estimate based on the demographic components, such as birth, death, and migration. Indonesia's 2010–2035 population projection used the 2010 Population Census as the base population.*

2. Penduduk Kabupaten Bengkulu Utara adalah semua orang yang berdomisili di wilayah Bengkulu Utara selama 6 bulan atau lebih dan atau mereka yang berdomisili kurang dari 6 bulan di Kabupaten Bengkulu Utara tetapi bertujuan menetap.
3. Laju pertumbuhan penduduk adalah angka yang menunjukkan persentase penambahan penduduk dalam jangka waktu tertentu.
4. Kepadatan penduduk adalah rasio banyaknya penduduk per kilometer persegi.

2. *The population of Bengkulu Utara Regency are all residents of the entire territory of Bengkulu Utara who have stayed for six months or longer, and those who intended to stay more than six months even though their length of stay is less than six months.*
3. *The growth rate of population is the number that show percentage of population growth within a specified period.*
4. *Population density is ratio of population per square kilometer.*

5. Rasio jenis kelamin adalah perbandingan antara penduduk laki-laki dan penduduk perempuan pada suatu wilayah dan waktu tertentu. Biasanya dinyatakan dengan banyaknya penduduk laki-laki untuk 100 penduduk perempuan.
  6. Distribusi penduduk adalah pola persebaran penduduk di suatu wilayah, baik berdasarkan batas-batas geografis maupun berdasarkan batas-batas administrasi pemerintahan.
  7. Komposisi penduduk adalah pola persebaran penduduk menurut karakteristiknya, contoh: penduduk menurut kelompok umur, penduduk menurut jenis kelamin.
  8. Rumah tangga adalah seseorang atau sekelompok orang yang mendiami sebagian atau seluruh bangunan fisik/sensus dan biasanya tinggal bersama serta pengelolaan makan dari satu dapur. Yang dimaksud makan dari satu dapur adalah jika pengurusan kebutuhan sehari-harinya dikelola bersama-sama menjadi satu.
  9. Anggota rumah tangga adalah semua orang yang biasanya bertempat tinggal di suatu rumah
5. *Sex ratio is the ratio of males population to females population in a given area and time, usually expressed as the number of males for every 100 females.*
  6. *Population distribution is the pattern of population distribution in an area, either by geographic boundaries or by government administrative boundaries.*
  7. *Population composition is the pattern of population distribution by its characteristics, example: population by age group, population by sex.*
  8. *Household is an individual or group of people living in a physical/census building unit or part of it and usually commit on a common provision for food and other essentials of living. Common provision for food means one organising daily needs for all of household members.*
  9. *Household member are those who usually lives in a household regardless of their location*



tangga, baik yang berada di rumah pada waktu pencacahan maupun yang sementara tidak ada.

*at the time of enumeration.*

10. Rata-rata anggota rumah tangga adalah angka yang menunjukkan rata-rata jumlah anggota rumah tangga per rumah tangga.

*10. Average household size is the average number of household members per household.*

11. Istilah migrasi seumur hidup disebut bila kabupaten/kota tempat tinggal seseorang pada saat pencacahan berbeda dengan kabupaten/kota tempat lahirnya.

*11. Lifetime migration terminology if someone's regency/municipal of residence at the time of enumeration was different from his/her regency/municipal of birthplace.*

12. Istilah migrasi risen disebut bila kabupaten/kota tempat tinggal seseorang pada saat pencacahan berbeda dengan kabupaten/kota tempat tinggalnya 5 tahun yang lalu.

*12. Recent migration terminology if someone's regency/municipal of residence at the time of enumeration was different from his/her regency/municipal of residence 5 years ago.*

13. Penduduk usia kerja adalah penduduk yang berumur 15 tahun ke atas.

*13. Working age population is person of 15 years and over.*

14. Angkatan kerja adalah penduduk usia kerja (15 tahun ke atas) yang bekerja, punya pekerjaan namun sementara tidak bekerja, dan pengangguran.

*14. Labor force or economically active are persons of 15 years and over, who in the previous week were working, temporarily absent from work but having jobs, and unemployment.*

15. Bekerja adalah kegiatan ekonomi yang dilakukan oleh seseorang dengan maksud memperoleh atau membantu memperoleh pendapatan atau keuntungan dan lamanya bekerja paling sedikit 1 jam secara terus menerus dalam seminggu yang lalu

*15. Working is economic activity conducted by a person and intended to earn income by doing work or helping to do work at least one hour continuously during the reference week (including unpaid family worker/s for any economic activity).*

(termasuk pekerja keluarga tanpa upah yang membantu dalam suatu usaha/kegiatan ekonomi).

- |  |   |
|--|---|
| <p>16. Jumlah jam kerja seluruhnya adalah jumlah jam kerja yang digunakan untuk bekerja (tidak termasuk jam kerja istirahat resmi dan jam kerja yang digunakan untuk hal-hal di luar pekerjaan).</p>   | <p>16. <i>Total working hours is the total hours spent by an employee to perform all jobs (excluding the time used for other activities which are not classified as work).</i></p>          |
| <p>17. Lapangan usaha adalah bidang kegiatan dari pekerjaan/ tempat bekerja di mana seseorang bekerja. Klasifikasi lapangan usaha mengikuti Klasifikasi Baku Lapangan Usaha Indonesia (KBLI) dalam 1 digit.</p>  | <p>17. <i>Industry is field of a person's activity or establishment. The classification of industries follows the Indonesia Standard Industrial Classification (KBLI) in one digit.</i></p> |
| <p>18. Status pekerjaan adalah kedudukan seseorang dalam unit usaha/kegiatan dalam melakukan pekerjaan.</p>  | <p>18. <i>Employment status is the status of a person at his place of work or establishment where he was employed.</i></p>  |
| <p>19. Berusaha sendiri tanpa dibantu orang lain adalah bekerja atau berusaha dengan menanggung risiko secara ekonomis, yaitu dengan tidak kembalinya ongkos produksi yang telah dikeluarkan dalam rangka usahanya tersebut, serta tidak menggunakan pekerja dibayar maupun pekerja tak dibayar, termasuk yang sifat pekerjaannya memerlukan teknologi atau keahlian khusus.</p> | <p>19. <i>Own-account worker is a person who works at his own risk without assisted by paid per mount worker or unpaid worker include technical job or skill job.</i></p>                   |
| <p>20. Berusaha dibantu buruh tidak tetap/buruh tidak dibayar adalah bekerja atau berusaha atas risiko</p>   | <p>20. <i>Employer assisted by temporary workers/unpaid worker is a person who works at his own</i></p>   |

sendiri, dan menggunakan buruh/pekerja tak dibayar dan atau buruh/pekerja tidak tetap.

22. Berusaha dibantu buruh tetap/buruh dibayar adalah berusaha atas risiko sendiri dan memperkerjakan paling sedikit satu orang buruh/pekerja tetap yang dibayar.

23. Buruh/karyawan/pegawai adalah seseorang yang bekerja pada orang lain atau instansi/kantor/ perusahaan secara tetap dengan menerima upah/gaji baik berupa uang maupun barang. Buruh yang tidak mempunyai majikan tetap, tidak digolongkan sebagai buruh/karyawan, tetapi sebagai pekerja bebas. Seseorang dianggap memiliki majikan tetap jika memiliki 1 (satu) majikan (orang/rumah tangga) yang sama dalam sebulan terakhir, khusus pada sektor bangunan batasannya tiga bulan. Apabila majikannya instansi/ lembaga, boleh lebih dari satu.

24. Pekerja bebas adalah seseorang yang bekerja pada orang lain/ majikan/institusi yang tidak tetap (lebih dari 1 majikan dalam sebulan terakhir) di usaha pertanian maupun di non pertanian baik berupa usaha rumah tangga maupun bukan usaha rumah tangga, atas dasar balas jasa dengan menerima

*risk and assisted by temporary worker/unpaid worker.*

22. *Employer assisted by permanent workers/paid workers is a person who does his business at her/ his own risk at least one assisted by paid permanent worker.*

23. *Employee is a person who work permanently for other people or institution/office/ company and gains some money/cash or goods as wage/salary. Labor who have no permanent employer is not categorized as a laborer/ worker/ employee but casual worker. A laborers in general is considered to have a permanent employer if he has the same employer during the pastmonth,particularlyforbuilding construction sector is 3 months. If the employer is an institution, more than 1 (one) employer is allowed.*

24. *Casual employee is a person who does not work permanently for other people/employer/ institution (more than 1 employer during the last 1 month) in agricultural sector, either home industry or not home industry, or in non-agricultural sector based on remuneration paid with money or goods, and based on daily or contact payment system.*

upah atau imbalan baik berupa uang maupun barang, dan baik dengan sistem pembayaran harian maupun borongan.

25. Pekerja tak dibayar adalah seseorang yang bekerja membantu usaha untuk memperoleh penghasilan/keuntungan yang dilakukan oleh salah seorang anggota rumah tangga atau bukan anggota rumah tangga tanpa mendapat upah/gaji baik berupa uang maupun barang.

25. *Unpaid worker is a person who intended to work without pay either with money or good, in an establishment run by other members of the family, relative or neighbour.*

<https://bengkuluutarakab.bps.go.id>



**ULASAN****DESCRIPTION****Kependudukan**

Penduduk Kabupaten Bengkulu Utara berdasarkan hasil Sensus Penduduk Tahun 2020 (SP2020) sebanyak 296.523 jiwa yang terdiri atas 151.873 jiwa penduduk laki-laki dan 144.650 jiwa penduduk perempuan. Dibandingkan dengan jumlah penduduk tahun 2010, penduduk Kabupaten Bengkulu Utara mengalami pertumbuhan sebesar 1,37%. Sementara itu besarnya angka rasio jenis kelamin tahun 2020 penduduk laki-laki terhadap penduduk perempuan sebesar 105. Hal ini menunjukkan bahwa setiap 100 penduduk perempuan terdapat 105 penduduk laki-laki.

Kepadatan penduduk di Kabupaten Bengkulu Utara tahun 2020 mencapai 67 jiwa/Km<sup>2</sup>. Kepadatan Penduduk di 19 kecamatan cukup beragam dengan kepadatan penduduk tertinggi terletak di kecamatan Argamakmur dengan kepadatan sebesar 1.323 jiwa/km<sup>2</sup> dan terendah di Kecamatan Enggano sebesar 10 jiwa/Km<sup>2</sup>.

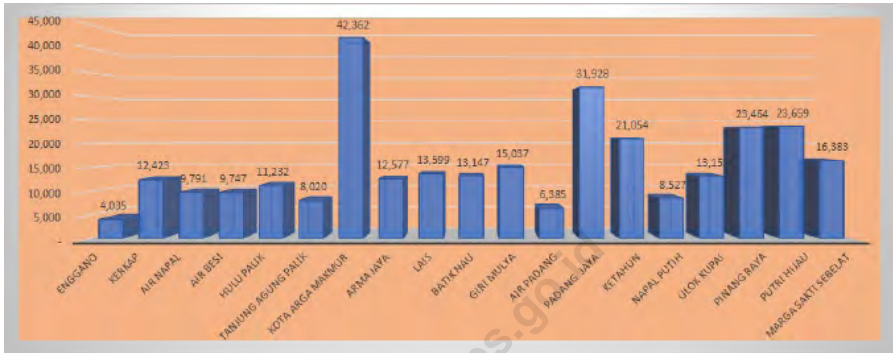
**Population**

*Bengkulu Utara population based on population census for 2020 were 296.523 people, consisting of 151.873 inhabitants of the male and 144.650 female population people. Compared to total population of Bengkulu Utara in 2010, the Population growth of Bengkulu Utara Regency are 1.37 percent. While sex ratio between the male population towards the female population of Bengkulu Utara in 2020 are 105. This shows that for every 100 female population, there are 105 male population.*

*Population density of Bengkulu Utara Regency in 2020 reached 67 people/km<sup>2</sup> Population density in 19 subdistricts are quite diverse with the highest population density of subdistrict is located in the Argamakmur Subdistrict with the number of density are 1,3823 people/km<sup>2</sup> and the lowest in Enggano Subdistrict with 10 people/km<sup>2</sup>.*



**Gambar 3.1** Jumlah penduduk Kabupaten Bengkulu Utara, 2020  
**Figures 3.1** Population of Bengkulu Utara Regency, 2020



Sumber/Source: Hasil SP2020 (September)/The result of the 2020 Population Census (September)

<https://bengkuluutarakabps.go.id/>





**3.1 PENDUDUK  
POPULATION**

**Tabel 3.1.1 Penduduk, Laju Pertumbuhan Penduduk, Distribusi Persentase Penduduk, Kepadatan Penduduk, Rasio Jenis Kelamin Penduduk Menurut Kecamatan di Kabupaten Bengkulu Utara, 2020**

*Population, Population Growth Rate, Percentage Distribution of Population, Population Density, and Population Sex Ratio by Subdistrict in Bengkulu Utara Regency, 2020*

Kecamatan Subdistrict	Penduduk (ribu) Population (thousand)	Laju Pertumbuhan Penduduk per Tahun 2010–2020 Annual Population Growth Rate (%) 2010–2020
(1)	(2)	(3)
1.Enggano	4,035	4,00
2.Kerkap	12,423	1,02
3.Air Napal	9,791	1,42
4.Air Besi	9,747	1,56
5.Hulu Palik	11,232	1,26
6.Tanjung Agung Palik	8,020	1,47
7.Kota Arga Makmur	42,362	1,24
8.Arma Jaya	12,577	2,09
9.Lais	13,599	1,48
10.Batik Nau	13,147	1,11
11.Giri Mulya	15,037	1,32
12.Air Padang	6,385	1,43
13.Padang Jaya	31,928	1,49
14.Ketahun	21,054	2,51
15.Napal Putih	8,527	2,15
16.Ulok Kupai	13,153	1,98
17.Pinang Raya	23,464	0,02
18.Putri Hijau	23,659	0,63
19.Marga Sakti Sebelat	16,383	1,60
<b>Bengkulu Utara</b>	<b>296,523</b>	<b>1,37</b>

Catatan/Note: ....

Sumber/Source: Hasil SP2020 (September)/The result of the 2020 Population Census (September)

Lanjutan Tabel/*Continued Table 3.1.1*

<b>Kecamatan Subdistrict</b>	<b>Persentase Penduduk Percentage of Total Population</b>	<b>Kepadatan Penduduk per km<sup>2</sup> Population Density per sq.km</b>
(1)	(5)	(6)
1.Enggano	1,36	10,07
2.Kerkap	4,19	132,65
3.Air Napal	3,30	62,76
4.Air Besi	3,29	204,13
5.Hulu Palik	3,79	150,77
6.Tanjung Agung Palik	2,70	151,32
7.Kota Arga Makmur	14,29	1 323,81
8.Arma Jaya	4,24	184,96
9.Lais	4,59	201,47
10.Batik Nau	4,43	161,31
11.Giri Mulya	5,07	174,34
12.Air Padang	2,15	39,23
13.Padang Jaya	10,77	60,13
14.Ketahun	7,10	156,69
15.Napal Putih	2,88	12,17
16.Ulok Kupai	4,44	25,29
17.Pinang Raya	7,91	100,27
18.Putri Hijau	7,98	125,51
19.Marga Sakti Sebelat	5,53	20,67
<b>Bengkulu Utara</b>	<b>100,00</b>	<b>67,02</b>

Catatan/*Note*Sumber/*Source*: Hasil SP2020 (September)/*The result of the 2020 Population Census (September)*

Lanjutan Tabel/*Continued Table* 3.1.1

<b>Kecamatan Subdistrict</b>	<b>Rasio Jenis Kelamin Penduduk Population Sex Ratio</b>
(1)	(7)
1.Enggano	110
2.Kerkap	102
3.Air Napal	103
4.Air Besi	105
5.Hulu Palik	103
6.Tanjung Agung Palik	106
7.Kota Arga Makmur	101
8.Arma Jaya	104
9.Lais	102
10.Batik Nau	107
11.Giri Mulya	104
12.Air Padang	102
13.Padang Jaya	104
14.Ketahun	107
15.Napal Putih	111
16.Ulok Kupai	107
17.Pinang Raya	108
18.Putri Hijau	108
19.Marga Sakti Sebelat	108
<b>Bengkulu Utara</b>	<b>105</b>

Catatan/Note: ....

Sumber/Source: Hasil SP2020 (September)/*The result of the 2020 Population Census (September)*

**Tabel 3.1.2** Jumlah Penduduk dan Rasio Jenis Kelamin Menurut Kecamatan di Kabupaten Bengkulu Utara, 2020

*Population and Sex Ratio by Subdistrict in Bengkulu Utara Regency, 2020*

Kecamatan Subdistrict	Jenis Kelamin (Ribu) Sex (Thousand)			Rasio Jenis Kelamin Sex Ratio
	Laki-laki Male	Perempuan Female	Jumlah Total	
(1)	(2)	(3)	(4)	(5)
1.Enggano	2,112	1,923	4,035	110
2.Kerkap	6,276	6,147	12,423	102
3.Air Napal	4,956	4,835	9,791	103
4.Air Besi	4,998	4,749	9,747	105
5.Hulu Palik	5,705	5,527	11,232	103
6.Tanjung Agung Palik	4,131	3,889	8,020	106
7.Kota Arga Makmur	21,279	21,083	42,362	101
8.Arma Jaya	6,419	6,158	12,577	104
9.Lais	6,879	6,720	13,599	102
10.Batik Nau	6,781	6,366	13,147	107
11.Giri Mulya	7,649	7,388	15,037	104
12.Air Padang	3,227	3,158	6,385	102
13.Padang Jaya	16,300	15,628	31,928	104
14.Ketahun	10,891	10,163	21,054	107
15.Napal Putih	4,490	4,037	8,527	111
16.Ulok Kupai	6,813	6,340	13,153	107
17.Pinang Raya	12,205	11,259	23,464	108
18.Putri Hijau	12,266	11,393	23,659	108
19.Marga Sakti Sebelat	8,496	7,887	16,383	108
<b>Nama Kabupaten/Kota</b>	<b>151,873</b>	<b>144,650</b>	<b>296,523</b>	<b>105</b>

Sumber/Source: Hasil SP2020 (September)/The result of the 2020 Population Census (September)

**Tabel 3.1.3** Jumlah Penduduk Menurut Kelompok Umur dan Jenis Kelamin, 2020  
*Population by Age Group and Sex, 2020*

Kelompok Umur <i>Age Group</i>	Laki-Laki <i>Male</i>	Perempuan <i>Female</i>	Jumlah <i>Total</i>
(1)	(2)	(3)	(4)
0 - 4	13 926	13 537	27 463
5 - 9	13 407	13 120	26 527
10 - 14	13 368	12 635	26 003
15 - 19	12 504	11 634	24 138
20 - 24	12 452	11 865	24 317
25 - 29	12 236	11 963	24 199
30 - 34	12 075	11 936	24 011
35 - 39	12 159	11 642	23 801
40 - 44	11 104	10 632	21 736
45 - 49	9 718	9 079	18 797
50 - 54	8 287	7 664	15 951
55 - 59	6 816	6 242	13 058
60 - 64	5 349	4 836	10 185
65 - 69	4 119	3 594	7 713
70 - 75	2 451	2 262	4 713
75+	1 02	2 009	3 911
<b>Jumlah/Total</b>	<b>151 873</b>	<b>144 650</b>	<b>296 523</b>

Sumber/Source: Hasil SP2020 (September)/The result of the 2020 Population Census (September)

**Tabel 3.1.4** **Banyaknya Penduduk Menurut Jenis Kelamin di Kabupaten Bengkulu Utara Tahun 1995-2020**  
**Population by Sex in Bengkulu Utara Regency, 1995-2020**

Tahun Year	Laki-laki Male	Perempuan Female	Jumlah Total
(1)	(2)	(3)	(4)
1996	200 452	196 334	396 786
1997	202 829	198 945	401 774
1998	205 304	201 421	406 725
1999	207 141	202 661	409 802
2000	240 507	230 795	471 302
2001	242 653	233 779	476 432
2002	243 380	234 582	477 962
2003	165 678	153 391	319 069
2004	169 509	153 546	323 055
2005	171 012	157 739	328 751
2006	173 088	159 653	332 741
2007	176 798	163 075	339 873
2008	130 583	119 852	250 435
2009	131 635	121 417	253 052
2010	132583	125092	257675
2011	132740	128925	261665
2012	138 018	130 903	268 921
2013	141 586	134 272	275 858
2014	144 575	137 124	281 699
2015	147 511	139 928	287 439
2016	150 445	142 654	293 099
2017	153 250	145 507	298 757
2018	156 136	148 250	304 386
2019	158 988	151 015	310 003
2020	151,873	144,650	296,523

Catatan/Note : tahun 2020 merupakan hasil sensus penduduk

Sumber/Source: Hasil SP2020 (September)/The result of the 2020 Population Census (September)

**3.2 KETENAGAKERJAAN  
EMPLOYMENT**

**3.2.1 Jumlah Penduduk Berumur 15 Tahun ke Atas Menurut Jenis Kegiatan Selama Seminggu yang Lalu dan Jenis Kelamin, 2020**  
*Population Aged 15 Years and Over by Type of Activity During the Previous Week and Sex, 2020*

Kegiatan Utama <i>Main Activity</i>	Laki-Laki <i>Male</i>	Perempuan <i>Female</i>	Jumlah <i>Total</i>
(1)	(2)	(3)	(4)
<b>Angkatan Kerja</b> <i>Economically Active</i>	<b>102 724</b>	<b>61 613</b>	<b>164 337</b>
Bekerja <i>Working</i>	98 908	59 152	158 060
Pengangguran Terbuka <i>Unemployment</i>	3 816	2 461	6 277
<b>Bukan Angkatan Kerja</b> <i>Economically Inactive</i>	<b>14 595</b>	<b>49 325</b>	<b>63 920</b>
<b>Jumlah/Total</b>	<b>117 319</b>	<b>110 938</b>	<b>228 257</b>
<b>Tingkat Partisipasi Angkatan Kerja</b> <i>Economically Active Participation Rate</i>	<b>87,56 %</b>	<b>55,54 %</b>	<b>72,00 %</b>
<b>Tingkat Pengangguran</b> <i>Unemployment Rate</i>	<b>3,71 %</b>	<b>3,99 %</b>	<b>3,82 %</b>

Sumber/Source: BPS, Survei Angkatan Kerja Nasional (Sakernas) Agustus/BPS-Statistics Indonesia, August National Labor Force Survey



**Tabel**  
**Table** 3.2.2

**Penduduk Berumur 15 Tahun ke Atas Menurut Pendidikan Tertinggi yang Ditamatkan dan Jenis Kegiatan Selama Seminggu yang Lalu di Kabupaten Bengkulu Utara 2020**  
*Population 15 Years of Age and Over by Educational Attainment and Type of Activity During the Previous Week in Bengkulu Utara Regency, 2020*

Pendidikan Tertinggi yang Ditamatkan <sup>1</sup> <i>Educational Attainment<sup>1</sup></i>	Angkatan Kerja/ <i>Economically Active</i>			Persentase Bekerja terhadap Angkatan Kerja <i>Percentage of Working to Economically Active</i>
	Bekerja <i>Working</i>	Pengangguran <sup>2</sup> <i>Unemployment<sup>2</sup></i>	Jumlah Angkatan Kerja <i>Total of Economically Active</i>	
(1)	(2)	(3)	(4)	(5)
0	71 173	1 621	72 794	97,77
1	30 150	502	30 652	98,36
2	37 462	3 901	41 363	90,57
3	19 275	253	19 528	98,70
<b>Jumlah/Total</b>	<b>158 060</b>	<b>6 277</b>	<b>164 337</b>	<b>96,18</b>

Lanjutan Tabel/*Continued Table 3.2.2*

<b>Pendidikan Tertinggi yang Ditamatkan<sup>1</sup></b> <i>Educational Attainment<sup>1</sup></i>	<b>Bukan Angkatan Kerja</b> <i>Not Economically Active</i>	<b>Jumlah Total</b>	<b>Persentase Angkatan Kerja terhadap Penduduk Usia Kerja</b> <i>Percentage of Economically Active to Working Age Population</i>
(1)	(6)	(7)	(8)
0	29 693	10 487	71,03
1	15 985	46 637	65,72
2	15 584	56 947	72,63
3	2 658	22 186	88,02
<b>Jumlah/Total</b>	<b>63 920</b>	<b>228 257</b>	<b>72,00</b>

Catatan/Note: <sup>1</sup> 0. ≤ Sekolah Dasar (SD)/≤ *Primary School*  
 1. Sekolah Menengah Pertama/*Junior High School*  
 2. Sekolah Menengah Atas/*Senior High School*  
 3. Perguruan Tinggi/*Collage*

<sup>2</sup> 1. Mencari pekerjaan/*Looking for work*  
 2. Mempersiapkan usaha/*Establishing a new business/firm*  
 3. Merasa tidak mungkin mendapat pekerjaan/*Hopeless of job*  
 4. Sudah punya pekerjaan tetapi belum mulai bekerja/*Have a job in future start*

Sumber/Source: BPS, Survei Angkatan Kerja Nasional (Sakernas) Agustus/BPS-Statistics Indonesia, August National Labor Force Survey

**Tabel**  
**Table** 3.2.3

**Jumlah Penduduk Berumur 15 Tahun ke Atas yang Bekerja Selama Seminggu yang Lalu Menurut Lapangan Pekerjaan Utama dan Jenis Kelamin, 2020**  
**Population Aged 15 Years and Over Who Worked During the Previous Week by Main Industry and Sex, 2020**

Lapangan Pekerjaan Utama <i>Main Industry</i>	Laki-Laki <i>Male</i>	Perempuan <i>Female</i>	Jumlah <i>Total</i>
(1)	(2)	(3)	(4)
1. Pertanian/ <i>Agriculture,</i>	58 735	27 573	86 308
2. Manufaktur/ <i>Manufacture</i>	13 428	4 833	18 261
3. Jasa/ <i>Services Activities</i>	26 745	26 746	53 491
<b>Jumlah/Total</b>	<b>98 908</b>	<b>59 152</b>	<b>158 060</b>

Sumber/Source: BPS, Survei Angkatan Kerja Nasional (Sakernas) Agustus/BPS-Statistics Indonesia, August National Labor Force Survey

**Tabel** 3.2.4  
**Table**

**Jumlah Penduduk Berumur 15 Tahun ke Atas yang Bekerja Selama Seminggu yang Lalu Menurut Status Pekerjaan Utama dan Jenis Kelamin, 2020**  
**Population Aged 15 Years and Over Who Worked During the Previous Week by Main Employment Status and Sex, 2020**

<b>Status Pekerjaan Utama</b> <b>Main Employment Status</b>	<b>Laki-Laki</b> <b>Male</b>	<b>Perempuan</b> <b>Female</b>	<b>Jumlah</b> <b>Total</b>
(1)	(2)	(3)	(4)
Berusaha Sendiri <i>Own Account Worker</i>	25 878	12 834	38 712
Berusaha Dibantu Buruh Tidak Tetap/Buruh Tak Dibayar <i>Employer Assisted by Temporary Worker/Unpaid Worker</i>	18 433	6 954	25 387
Berusaha Dibantu Buruh Tetap/Buruh Dibayar <i>Employer Assisted by Permanent Worker/Paid Worker</i>	3 821	678	4 499
Buruh/Karyawan/Pegawai <i>Regular Employee</i>	27 279	15 897	43 176
Pekerja Bebas <i>Free Worker</i>	14 633	3 673	18 306
Pekerja Keluarga/Tak Dibayar <i>Family Worker/Unpaid Worker</i>	8 864	19 116	27 980
<b>Jumlah/Total</b>	<b>98 908</b>	<b>59 152</b>	<b>158 060</b>

Sumber/Source: BPS, Survei Angkatan Kerja Nasional (Sakernas) Agustus/BPS-Statistics Indonesia, August National Labor Force Survey

**Tabel 3.2.5** Jumlah Pencari Kerja terdaftar menurut Tingkat Pendidikan tertinggi yang di Tamatkan dan Jenis Kelamin Di Kabupaten Bengkulu Utara, 2020  
**Number of Registered Job Applicants by Educational Attainment and Sex in Bengkulu Utara Regency, 2020**

Pendidikan Tertinggi yang Ditamatkan Educational Attainment	Laki-Laki Male	Perempuan Female	Jumlah Total
(1)	(2)	(3)	(4)
Tidak/Belum Pernah Sekolah No Schooling	-	-	-
Tidak/Belum Tamat SD Not Yet Completed Primary School	-	-	-
Sekolah Dasar/Primary School	-	1	1
Sekolah Menengah Pertama Junior High School	1	0	1
Sekolah Menengah Atas Senior High School	21	9	30
Sekolah Menengah Atas Kejuruan/ Vocational Senior High School	16	3	19
Diploma I/II/III/Akademi Diploma I/II/III/Academy	0	1	1
Universitas/University	20	14	34
<b>Jumlah/Total</b>	<b>58</b>	<b>28</b>	<b>86</b>

Sumber/Source: Dinas Ketenagakerjaan dan Transmigrasi Kabupaten Bengkulu Utara/Regional Office of Manpower and Transmigration of Bengkulu Utara Regency

**Tabel 3.2.6**  
**Table**

**Jumlah Pencari Kerja terdaftar menurut Kelompok Umur dan Jenis Kelamin Di Kabupaten Bengkulu Utara, 2020**  
*Number of Registered Job Applicants by Age Group and Sex in Bengkulu Utara Regency, 2020*

<b>Pendidikan Tertinggi yang Ditamatkan</b> <b>Educational Attainment</b>	<b>Laki-Laki</b> <b>Male</b>	<b>Perempuan</b> <b>Female</b>	<b>Jumlah Total</b>
(1)	(2)	(3)	(4)
15-19	8	5	13
20-29	47	18	65
30-44	3	5	8
45-54	-	-	-
55+	-	-	-
<b>Jumlah/Total</b>	<b>58</b>	<b>28</b>	<b>86</b>

Sumber/Source: Dinas Ketenagakerjaan dan Transmigrasi Kabupaten Bengkulu Utara/Regional Office of Manpower and Transmigration of Bengkulu Utara Regency



# SOSIAL DAN KESEJAHTERAAN RAKYAT

---

## SOCIAL AND WELFARE

# 4







**PENJELASAN TEKNIS****TECHNICAL NOTES**

- |   |   |
|---|---|
| <p>1. Tidak/belum pernah sekolah adalah mereka yang tidak pernah atau belum pernah terdaftar dan tidak pernah atau belum pernah aktif mengikuti pendidikan di suatu jenjang pendidikan formal. Termasuk juga yang tamat/ belum tamat taman kanak-kanak tetapi tidak melanjutkan ke sekolah dasar.</p> | <p>1. <i>Not/never attending school is someone who has never attended or never been registered in a formal education, such as primary, secondary, and tertiary education. Those who just completed kindergarten are considered as never attended school.</i></p>                            |
| <p>2. Masih bersekolah adalah mereka yang terdaftar dan aktif mengikuti pendidikan formal dan nonformal (Paket A, B, atau C), baik pendidikan dasar, menengah maupun pendidikan tinggi. Bagi mahasiswa yang sedang cuti dianggap masih bersekolah.</p>  | <p>2. <i>Attending school is someone who is currently attending primary, secondary, or tertiary education, including package A, package B, or package C. College student who postpones his/her study is considered as attending school.</i></p>   |
| <p>3. Tidak bersekolah lagi adalah mereka yang pernah terdaftar dan aktif mengikuti pendidikan di suatu jenjang pendidikan formal dan nonformal (Paket A, B, atau C), tetapi pada saat pencacahan tidak lagi terdaftar dan tidak aktif mengikuti pendidikan.</p>                                      | <p>3. <i>Not attending school anymore is someone who had enrolled and participated in formal and non formal education in the past including package A, package B, or package C, but currently does not attend school.</i></p>   |
| <p>4. Tamat sekolah adalah menyelesaikan pelajaran yang ditandai dengan lulus ujian akhir pada kelas atau tingkat terakhir suatu jenjang pendidikan di sekolah negeri maupun swasta dengan mendapatkan tanda tamat belajar/ijazah. Seseorang yang belum mengikuti pelajaran</p>                       | <p>4. <i>Completed particular level of education is someone who has completed particular level of education in private or public school and accepting graduation certificate. Someone who has never attended the highest grade but passed the final exam is considered as completed</i></p> |

pada kelas tertinggi tetapi telah mengikuti ujian akhir dan lulus dianggap tamat sekolah.

5. Dapat membaca dan menulis artinya dapat membaca dan menulis katakata/kalimat sederhana dengan suatu aksara tertentu.

6. Jalur Pendidikan terdiri atas 1) pendidikan formal, 2) pendidikan nonformal, dan 3) pendidikan informal yang ketiganya dapat saling melengkapi dan memperkaya (Undang-Undang No. 20 Tahun 2013 tentang Sistem Pendidikan Nasional).

7. Jenjang Pendidikan Formal terdiri atas pendidikan dasar, pendidikan menengah, dan pendidikan tinggi. Jenis pendidikan yang diajarkan mencakup pendidikan umum, kejuruan, akademik, profesi, vokasi, keagamaan, dan khusus.

a. Pendidikan Dasar berbentuk Sekolah dasar (SD) dan Madrasah Ibtidaiyah (MI) atau bentuk lain yang sederajat serta Sekolah Menengah Pertama (SMP) dan Madrasah Tsanawiyah (MTs), atau bentuk lain yang sederajat.

b. Pendidikan Menengah berbentuk Sekolah Menengah Atas (SMA), Madrasah Aliyah (MA), Sekolah Menengah Kejuruan (SMK), dan Madrasah Aliyah Kejuruan (MAK), atau bentuk lain yang sederajat.

*particular level of education.*

5. *Able to read and write is the ability to read and write at least a simple sentence in any letter of alphabets.*

6. *the Education System consists of 1) a formal education, 2) non-formal education, and 3) informal education that all three can be complementary and enriching (Law No. 20 Year 2013 about The National Education System).*

7. *The Formal Education Level consists of primary education, secondary education, and high education. The kind of education that taught consists of general education, vocational, academic, professional, religious, and specific education.*

a. *The Primary Education consists of Elementary School and Islamic Elementary School or other equivalent forms and Junior High School and MTs, or other equivalent forms.*

b. *The Secondary Education consists of the senior high school, MA, Vocational School, and Vocational Madrasah Aliyah, or other equivalent forms.*

c. *The High Education consists of the education level after the secondary education that consists*

- c. Pendidikan Tinggi merupakan jenjang pendidikan setelah pendidikan menengah yang mencakup program pendidikan diploma, sarjana, magister, spesialis, dan doktor yang diselenggarakan oleh perguruan tinggi. Perguruan tinggi dapat berbentuk akademi, politeknik, sekolah tinggi, institut, atau universitas.
8. Rumah Sakit adalah tempat pemeriksaan dan perawatan kesehatan, biasanya berada di bawah pengawasan dokter/tenaga medis, yang melayani penderitayang sakit untuk berobat rawat jalan atau rawat inap.
9. Rumah Sakit Bersalin adalah rumah sakit khusus untuk persalinan, dilengkapi pelayanan spesialis pemeriksaan kehamilan, persalinan, rawat inap dan rawat jalan ibu dan anak yang berada di bawah pengawasan dokter spesialis kandungan.
10. Rumah Bersalin adalah sarana pelayanan kesehatan dengan izin sebagai rumah bersalin, dilengkapi pelayanan pemeriksaan kehamilan, persalinan serta pemeriksaan ibu dan anak yang berada di bawah pengawasan bidan senior.
11. Poliklinik adalah sarana kesehatan yang dipakai untuk
- of diplomas, bachelor, master, specialist, and doctoral degrees that are held by the college. The colleges can be academy, polytechnic, high school, institute, or university.*
8. *Hospital is a place for health check, usually controlled/supervised by doctors/medical personnel to serve the ill patients to get outpatient or inpatient treatment services.*
9. *Maternity Hospital is a specialized hospital for childbirth, has specialist inspection service to pregnancy, childbirth, hospitalization and outpatient for mothers and children that is under the supervision of an obstetrician.*
10. *Maternity House is health care facility with a license as a maternity house, equipped with prenatal care, childbirth and examination of mothers and children which is under the supervision of a senior midwife.*
11. *Polyclinic is a health facility in which to get outpatient services,*

pelayanan berobat jalan, biasanya berada di bawah pengawasan dokter/tenaga medis.

12. Puskesmas (Pusat Kesehatan Masyarakat) adalah unit pelaksana teknis dinas kesehatan kabupaten/kota yang mempunyai fungsi utama sebagai penyelenggara pelayanan kesehatan tingkat pertama. Wilayah kerja puskesmas maksimal adalah satu kecamatan dan untuk dapat menjangkau wilayah kerjanya, puskesmas mempunyai jaringan pelayanan yang meliputi unit Puskesmas Pembantu (Pustu), unit Puskesmas Keliling (Puskel), dan unit bidan desa/komunitas (Peraturan Menteri Kesehatan RI No. 75 Tahun 2014 Tentang Pusat Kesehatan Masyarakat).
13. Apotek adalah suatu tempat tertentu yang digunakan untuk melakukan pekerjaan kefarmasian, dan penyaluran/penjualan obat atau bahan farmasi dan perbekalan kesehatan lainnya kepada masyarakat yang dikelola oleh tenaga apoteker (Peraturan Menteri Kesehatan RI No. 1332 Tahun 2002 Tentang Perubahan Atas Peraturan Menteri Kesehatan RI No. 922/MENKES/PER/X/1993 Tentang Ketentuan dan Tata Cara Pemberian Izin Apotek).
14. Imunisasi adalah memasukkan kuman atau racun penyakit

usually under the control of doctor/medical personnel.

12. *Public Health Center is technical implementation unit of regency health department that have the primary function as a first-level health care providers. The working area standard of public health center is one district and to reach their working areas, public health centers have a service network covering subsidiary of public health center, mobile public health center units, and midwife units (Regulation of the Minister of Health of Indonesia Number 75 Year 2014 about Public Health Center).*
13. *Pharmacy is a specific place that is used for pharmaceutical jobc, and distribution/sale of drugs/ pharmaceuticals and other medical supplies to people that are administered by trained pharmacist (Regulation of the Minister of Health of Indonesia Number 1332 Year 2002 about the Changes of Regulation of the Minister of Health of Indonesia Number 922/MENKES/PER/X/1993 about Pro-vision and Procedures for Administration of Licensed Pharmacies).*
14. *Immunization is putting enervated microbe of a certain disease into*

tertentu yang sudah dilemahkan (vaksin) ke dalam tubuh dengan cara disuntik atau diminum (diteteskan dalam mulut) dengan maksud agar terjadi kekebalan tubuh terhadap penyakit tersebut.

15. BCG (*Bacillus Calmette Guerin*) merupakan vaksinasi untuk mencegah penyakit TBC, diberikan pada bayi baru lahir atau anak, dengan suntikan pada kulit pangkal lengan atas. Bekas suntikan kemudian akan membentuk tonjolan kecil jaringan parut pada kulit lengan atas. Suntikan BCG diberikan kepada anak sebanyak 1 kali.
16. DPT (*Difteri, Pertusis, Tetanus*) merupakan vaksin untuk mencegah penyakit difteri, pertusis, dan tetanus yang diberikan pada bayi berumur 3 bulan ke atas, dengan suntikan pada paha, diulang 1 bulan dan 2 bulan kemudian, sehingga suntikan imunisasi DPT lengkap pada balita berjumlah 3 kali (kadang-kadang selang waktu antar suntikan bisa lebih dari 1 bulan).
17. Status penguasaan bangunan tempat tinggal milik sendiri adalah jika tempat tinggal tersebut pada waktu pencacahan betul-betul sudah milik kepala rumah tangga atau salah seorang anggota rumah tangga. Rumah

*human body by injection or drinking (dropping into mouth) to make the body immune to that disease.*

15. *BCG (Bacillus Calmette Guerin) is a vaccine to prevent TBC disease, given to newborns or children, by injection at the base of the skin of the upper arm. Injection site will form little bumps of scar tissue in the skin of the upper arm. BCG injections given to children 1 times.*
16. *DPT (Diphtheria, Pertussis, Tetanus) is a vaccine to prevent the diphtheria, pertussis, and tetanus disease, given to infants aged 3 months and above, with a shot in the thigh, repeated one month and two months later, so that the complete DPT immunization shots at toddler totaling 3 times (sometimes the time interval between injections can be more than 1 month).*
17. *Own ownership property status is a status of dwelling occupied belongs to the head of household or one of the household member. Houses bought through bank credit or houses with leasing status were also categorized as an own property.*

yang dibeli secara angsuran melalui kredit bank atau rumah dengan status sewabeli dianggap rumah milik sendiri.

18. Peristiwa tindak pidana yang dilaporkan ialah setiap peristiwa yang diterima kepolisian dari laporan masyarakat, atau peristiwa dimana pelakunya tertangkap tangan oleh kepolisian.
19. Jumlah tindak pidana menggambarkan jumlah kasus tindak pidana yang terjadi pada kurun waktu tertentu.
20. Persentase penyelesaian peristiwa tindak pidana menyatakan persentase penyelesaian tindak pidana oleh polisi. Suatu tindak pidana dinyatakan sebagai kasus yang selesai di tingkat kepolisian, apabila:
  - Berkas perkaranya sudah siap untuk diserahkan atau telah diserahkan kepada kejaksaan;
  - Dalam hal delik aduan, pengaduannya dicabut dalam tenggang waktu yang telah ditentukan menurut undang-undang;
  - Telah diselesaikan oleh kepolisian berdasarkan azas *plichtmatigheid* (kewajiban berdasarkan kewenang hukum);
  - Kasus yang dimaksud tidak termasuk kompetensi kepolisian;
  - Tersangka meninggal dunia;
  - Kasus kadaluwarsa.
21. Untuk mengukur kemiskinan,

*Reported crime incidence includes all criminal cases reported and received by police office, and all crimes caught by police.*

18. *Crime total refers to the number of criminal cases occurring during a given period.*
19. *Crime clearance rate refers to percentage of crime clearance by police. A criminal case is categorized as a cleared case by police, if:*
  - *All documents are ready to submit or already submitted to justice court;*
  - *In the case of attense that warrants complaint, the complaint was withdraw within a given period state in the law;*
  - *The case was cleared by police based on the principle of plichmatigheid (obligation on the basis of law outhority);*
  - *The case was not the responsibility of police office;*
  - *The suspect died;*
  - *The case was out of date.*
20. *To measure poverty, BPS-Statistics Indonesia has used the concept of basic needs approach. Therefore, poverty is viewed as economic inability to fulfill food and non-food*

18. BPS menggunakan konsep kemampuan memenuhi kebutuhan dasar (*basic needs approach*). Dengan pendekatan ini, kemiskinan dipandang sebagai ketidakmampuan dari sisi ekonomi untuk memenuhi kebutuhan dasar makanan dan bukan makanan yang diukur dari sisi pengeluaran. Metode yang digunakan adalah menghitung Garis Kemiskinan (GK), yang terdiri dari dua komponen yaitu Garis Kemiskinan Makanan (GKM) dan Garis Kemiskinan Non-Makanan (GKNM). Penghitungan Garis Kemiskinan dilakukan secara terpisah untuk daerah perkotaan dan perdesaan.
19. Penduduk miskin adalah penduduk yang memiliki rata-rata pengeluaran per kapita per bulan di bawah Garis Kemiskinan.
20. Garis Kemiskinan Makanan (GKM) merupakan nilai pengeluaran kebutuhan minimum makanan yang disetarakan dengan 2.100 kkalori per kapita per hari. Garis Kemiskinan NonMakanan (GKNM) adalah kebutuhan minimum untuk perumahan, sandang, pendidikan, kesehatan, dan kebutuhan dasar lainnya.
21. Ukuran Kemiskinan  
a. **Head Count Index (HCI-P0)** adalah persentase penduduk
18. *inability to fulfill food and non-food basic needs which are measured by consumption/expenditure. The method used is calculating poverty line, which consists of two components that are Food Poverty Line (FPL) and Non-Food Poverty Line (NFPL). The poverty line was calculated separately for urban and rural areas.*
19. *A person whose expenditure per capita per month is below the povertyline is considered to be poor.*
20. *The Food Poverty Line refers to the daily minimum requirement of 2,100 kcal per capita per day. The Non-Food Poverty Line refers to the minimum requirement for household necessities for clothing, education, health, and other basic individual needs.*
21. *Poverty Measures*  
a. **Head Count Index (HCI-P0)** *simply measures the percentage*



21. Untuk mengukur kemiskinan, BPS menggunakan konsep kemampuan memenuhi kebutuhan dasar (*basic needs approach*). Dengan pendekatan ini, kemiskinan dipandang sebagai ketidakmampuan dari sisi ekonomi untuk memenuhi kebutuhan dasar makanan dan bukan makanan yang diukur dari sisi pengeluaran. Metode yang digunakan adalah menghitung Garis Kemiskinan (GK), yang terdiri dari dua komponen yaitu Garis Kemiskinan Makanan (GKM) dan Garis Kemiskinan Non-Makanan (GKNM). Penghitungan Garis Kemiskinan dilakukan secara terpisah untuk daerah perkotaan dan perdesaan.
22. Penduduk miskin adalah penduduk yang memiliki rata-rata pengeluaran per kapita per bulan di bawah Garis Kemiskinan.
23. Garis Kemiskinan Makanan (GKM) merupakan nilai pengeluaran kebutuhan minimum makanan yang disetarakan dengan 2.100 kkalori per kapita per hari. Garis Kemiskinan NonMakanan (GKNM) adalah kebutuhan minimum untuk perumahan, sandang, pendidikan, kesehatan, dan kebutuhan dasar lainnya.
24. Ukuran Kemiskinan
  - a. **Head Count Index (HCI-P0)** adalah persentase penduduk
21. *To measure poverty, BPS-Statistics Indonesia has used the concept of basic needs approach. Therefore, poverty is viewed as economic inability to fulfill food and non-food basic needs which are measured by consumption/expenditure. The method used is calculating poverty line, which consists of two components that are Food Poverty Line (FPL) and Non-Food Poverty Line (NFPL). The poverty line was calculated separately for urban and rural areas.*
22. *A person whose expenditure per capita per month is below the poverty line is considered to be poor.*
23. *The Food Poverty Line refers to the daily minimum requirement of 2,100 kcal per capita per day. The Non-Food Poverty Line refers to the minimum requirement for household necessities for clothing, education, health, and other basic individual needs.*
24. *Poverty Measures*
  - a. **Head Count Index (HCI-P0)** simply measures the percentage

miskin yang berada di bawah Garis Kemiskinan (GK).

b. **Indeks Kedalaman Kemiskinan (Poverty Gap Index-P1)** merupakan ukuran rata-rata kesenjangan pengeluaran masing-masing penduduk miskin terhadap garis kemiskinan. Semakin tinggi nilai indeks, semakin jauh rata-rata pengeluaran penduduk dari garis kemiskinan.

c. **Indeks Keparahan Kemiskinan (Poverty Severity Index-P2)** memberikan gambaran mengenai penyebaran pengeluaran di antara penduduk miskin. Semakin tinggi nilai indeks, semakin tinggi ketimpangan pengeluaran di antara penduduk miskin.

Foster-Greer-Thorbecke (1984) merumuskan suatu ukuran yang digunakan untuk mengukur tingkat kemiskinan sebagai berikut:

$$P_a = \frac{1}{n} \sum_{i=1}^q \left[ \frac{z - y_i}{z} \right]^a$$

dimana :  
 a = 0, 1, 2  
 z = Garis Kemiskinan  
 y<sub>i</sub> = Rata-rata pengeluaran per kapita sebulan penduduk yang berada di bawah garis kemiskinan (i=1, 2, ..., q), y<sub>i</sub> < z  
 q = Banyaknya penduduk yang berada di bawah garis kemiskinan  
 n = jumlah penduduk

of the population that is counted as poor, often denoted by P0.

b. **Poverty Gap Index-P1** measures the extent to which individuals fall below the poverty line (the poverty gaps) as a proportion of the poverty line. Higher value of the index shows that the gap between average expenditure of the poor and the poverty line is wider.

c. **Poverty Severity Index-P2** describes inequality among the poor. This is simply a weighted sum of poverty gaps (as a proportion of the poverty line), where the weights are the proportionate poverty gaps themselves. Hence, by squaring the poverty gap index, the measure implicitly puts more weight on observations that fall well below the poverty line. Higher value of the index shows that inequality among the poor is higher.

Foster-Greer-Thorbecke (1984) developed poverty measures that may be written as:

$$P_a = \frac{1}{n} \sum_{i=1}^q \left[ \frac{z - y_i}{z} \right]^a$$

where :  
 a = 0, 1, 2  
 z = the poverty line  
 y<sub>i</sub> = Average expenditure per capita per month of the poor (i=1, 2, ..., q), y<sub>i</sub> < z  
 q = the number of poor  
 n = the total population

Jika  $a=0$ , diperoleh *Head Count Index (P0)*, jika  $a=1$  diperoleh indeks kedalaman kemiskinan (*Poverty Gap Index-P1*) dan jika  $a=2$  disebut indeks keparahan kemiskinan (*Poverty Severity Index-P2*).

*If  $a=0$  is obtained Head Count Index (P0), if  $a=1$  is obtained Poverty Gap Index-P1, and if  $a=2$  is obtained Poverty Severity Index-P2.*

25. Indeks Pembangunan Manusia (IPM) menjelaskan bagaimana penduduk dapat mengakses hasil pembangunan dalam memperoleh pendapatan, kesehatan, pendidikan dan sebagainya. IPM diperkenalkan oleh UNDP pada tahun 1990 dan dipublikasikan secara berkala dalam laporan tahunan Human Development Report (HDR). IPM dibentuk oleh 3 (tiga) dimensi dasar: Umur panjang dan hidup sehat; pengetahuan; dan standar hidup layak.

*25. The Human Development Index (HDI) explains how people can access development results in obtaining income, health, education and so forth. HDI was introduced by United Nations Development Programme (UNDP) in 1990 and published periodically in the annual report of the Human Development Report. HDI was formed by three basic dimensions: a long and healthy life; knowledge; and a decent standard of living.*

26. Kegiatan pengumpulan data sosial dan ekonomi yang dilaksanakan secara rutin oleh BPS melalui Survei Sosial Ekonomi Nasional (Susenas).

*26. Socioeconomic data collection activities are carried out regularly by the BPS-Statistics Indonesia through the National Socioeconomic Survey (Susenas).*

27. Sejak tahun 2011 sampai dengan 2014, pengumpulan data Susenas Konsumsi Pengeluaran Rumah Tangga dilaksanakan secara triwulanan. Mulai tahun 2015 pengumpulan data Susenas dilakukan dua kali dalam setahun, yaitu pada Maret dan September.

*27. Since 2011 to 2014, Susenas data collection of household consumption/expenditures was conducted quarterly. Starting in 2015, collecting of data Susenas carry out twice a year, in March and September.*

28. Target sampel Susenas Maret

*28. The March Susenas target sample*

adalah 300.000 rumah tangga yang tersebar di seluruh kabupaten/kota di Indonesia. Target sampel Susenas pada bulan September adalah sebanyak 75.000 rumah tangga.

*covers 300.000 households spread out at all regency/ municipality in Indonesia. The September Susenas target sample covers 75.000 households.*

29. Data hasil pencacahan Susenas Maret dapat disajikan untuk tingkat nasional, provinsi, dan kabupaten/kota. Sedangkan untuk data hasil Susenas September hanya dapat disajikan untuk tingkat nasional dan provinsi.

*29. The result from Susenas data collection in March can be presented on national, provincial, and regency/municipality level estimates, while in September can be disseminated only for the national and provincial levels.*

30. Data konsumsi/pengeluaran yang dikumpulkan pada Susenas Maret dibagi menjadi dua kelompok, yaitu makanan dan bukan makanan. Jumlah komoditi makanan sebanyak 112 komoditi. Pengumpulan data kelompok makanan meliputi banyaknya komoditi yang dikonsumsi beserta nilai pengeluarannya.

*30. The consumption/expenditure data collected In March Susenas are divided into two groups, namely food and nonfood. The number of food commodity are 112 commodities. The food group data collection includes quantity and value of commodities consumed.*

31. Pengumpulan data pada sebagian besar kelompok bukan makanan hanya mencakup nilai pengeluaran barang yang dikonsumsi, kecuali beberapa jenis barang tertentu juga dikumpulkan kuantitasnya, seperti listrik, air, gas, dan bahan bakar minyak (BBM).

*31. Data collection on mostly non food groups cover only the value of expenditures consumed except for certain commodities can also collected its quantity, such as the use of electricity, water, gas, and fuel oil (BBM).*

32. Referensi waktu survei yang digunakan adalah selama seminggu terakhir untuk

*32. The survey time reference period is previous week before enumeration date for food*

konsumsi makanan dan sebulan atau setahun terakhir untuk konsumsi bukan makanan.

33. Data ketersediaan konsumsi pangan per kapita bersumber dari perhitungan Neraca Bahan Makanan (NBM) Indonesia hasil kerjasama antara Badan Pusat Statistik dan Kementerian Pertanian.

34. Metode yang dipakai untuk penyusunan NBM berpedoman pada buku rujukan yang diterbitkan oleh organisasi pangan seduni, yaitu Food Agriculture Organization (FAO).

35. Penyediaan pangan dalam negeri adalah produk dalam negeri ditambah dengan perubahan stok dan impor dikurangi dengan ekspor.

36. Ketersediaan pangan untuk dikonsumsi penduduk terlebih dahulu dikurangi dengan bagian produksi yang digunakan untuk bibit, makanan ternak, industry dan yang tercecer.

37. Ketersediaan pangan per kapita adalah ketersediaan pangan dibagi dengan jumlah penduduk pertengahan tahun. Ketersediaan pangan per kapita bisa dalam bentuk kuantum maupun unsur gizi, yaitu kalori, protein dan lemak.

*consumption and last month or last year for non food consumption.*

33. *Data on the availability of per capita food consumption are from the Indonesia Food Balance Sheet computed by the BPS-Statistics Indonesia in collaboration with the Ministry of Agriculture.*

33. *The FAO method is adopted to compute the Food Balance Sheet.*

33. *Domestic food availability is defined as domestic production plus changes in stock and imports minus exports.*

33. *In compiling data on domestic food availability, the share of production for seeds, waste, residuals, animal feeds, and industrial use is first taken into account.*

33. *Per capita food availability is total food availability divided by number of population in the middle of the year. It is presented in terms of quantity as well as nutrient content, such as calories, proteins, and fats.*

**ULASAN**

Keadaan sosial penduduk Kabupaten Bengkulu Utara digambarkan dalam beberapa variabel antara lain pendidikan, kesehatan dan keluarga berencana, keamanan, agama dan fasilitas layanan sosial.

**Kesehatan**

Fasilitas kesehatan merupakan salah satu tolak ukur dalam pencapaian pelaksanaan pembangunan di Kabupaten Bengkulu Utara. Pada tahun 2020 terdapat empat buah rumah sakit pemerintah di wilayah Kabupaten Bengkulu Utara. Sedangkan fasilitas kesehatan lainnya yakni puskesmas (21), puskesmas pembantu (92), poliklinik (8), dan apotek (12)

Di bidang Keluarga Berencana (KB), Bengkulu Utara menunjukkan bahwa jumlah peserta KB aktif atau akseptor aktif sebanyak 45.753 pasangan. Akseptor aktif di Kabupaten Bengkulu Utara paling banyak menggunakan alat kontrasepsi suntik, dimana proporsinya mencapai 49 persen.

**Agama**

Jumlah agama yang dianut penduduk Kabupaten Bengkulu Utara ada enam yaitu Islam, Kristen, Katolik, Hindu, Budha dan Konghucu. Diantara agama-agama tersebut, Islam merupakan agama dengan jumlah pemeluk terbesar. Jumlah masjid yang terdapat di Kabupaten Bengkulu Utara sebanyak 814, mushola 158, gereja 52, and pura 1

**DESCRIPTION**

*The social circumstances of people in Bengkulu Utara Regency are described in several variables, i.e. education, health and family planning, security, religion and social service facility.*

**Health**

*Health facilities are one of benchmarks of the achievements on the implementation of development Bengkulu Utara Regency. In 2020 there are four unit of government hospitals in Bengkulu Utara Regency. On the other hand, there are other health facilities namely 21 health centers, 92 helped health center, poliklinik (8), and Pharmacy (12). In the sector of family planning (KB), Bengkulu Utara Regency, shows that the number of active members of family planning or active acceptors in Bengkulu Utara Regency are 45.753 pairs. Active acceptors in Bengkulu Utara Regency generally user injections, with the proportions reach 49 percent.*

**Religion**

*There are six religions affiliated by population in Bengkulu Utara Regency; i.e. Islam, Christianity, Catholicism, Hinduism, Buddhism and Konghucu. Among these religions, Islam is a religion with the largest number of followers. The number of mosque in Bengkulu Utara Regency reaches 814 mushola 158 church 52, and temple 1*

### **Kemiskinan**

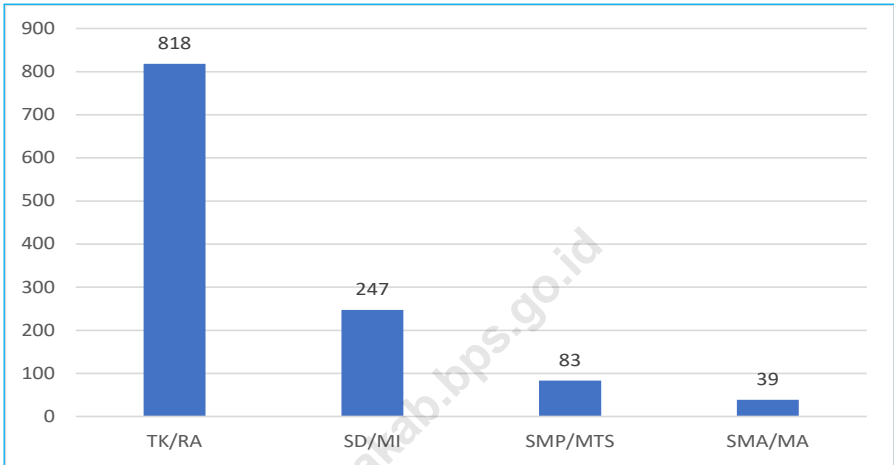
Jumlah penduduk miskin di Kabupaten Bengkulu Utara pada bulan Maret 2020 sebesar 36,67 ribu jiwa atau 11.67 persen. Dibandingkan dengan penduduk miskin pada bulan yang sama pada tahun sebelumnya yang berjumlah 35,94 ribu jiwa atau 11,65 persen, berarti jumlah penduduk miskin di Kabupaten Bengkulu Utara mengalami peningkatan. Akan tetapi persentase mengalami penurunan.

### **Poverty**

*The number of poor people in Bengkulu Utara Regency in September 2020 reaches 36,67 thousand, or 11.67 percent. Compared to the number of poor people in the same month in the previous year, amounting to 35.94 thousand or 11.65 percent, it means the number of poor people in Bengkulu Utara Regency were increased by number, but decreased by percentage.*

<https://bengkuluutarakab.bps.go.id>

**Gambar 4.1** Jumlah Sekolah di Kabupaten Bengkulu Utara, 2020  
**Figures** *Number of School in Bengkulu Utara Regency, 2020*



Sumber/Source: Kementerian Pendidikan dan Kebudayaan, Data Semester Ganji/Ministry of Educations and Culture, Odd Semester Data





#### 4.1 PENDIDIKAN EDUCATION

**Tabel 4.1.1** Jumlah Sekolah, Guru, dan Murid Taman Kanak-Kanak (TK) di Bawah Kementerian Pendidikan dan Kebudayaan Menurut Kecamatan, (2020/2021)  
*Number of Schools, Teachers, and Pupils in Kindergarten Under The Ministry of Education and Culture by Subdistrict, (2020/2021)*

Kecamatan Subdistrict	Sekolah/Schools		
	Negeri Public	Swasta Private	Jumlah Total
(1)	(2)	(3)	(4)
1.Enggano	6	-	6
2.Kerkap	17	-	17
3.Air Napal	8	-	8
4.Air Besi	13	-	13
5.Hulu Palik	13	-	13
6.Tanjung Agung Palik	9	-	9
7.Kota Arga Makmur	28	2	30
8.Arma Jaya	16	-	16
9.Lais	15	1	16
10.Batik Nau	17	-	17
11.Giri Mulya	18	1	19
12.Air Padang	7	-	7
13.Padang Jaya	27	-	27
14.Ketahun	16	1	17
15.Napal Putih	13	-	13
16.Ulok Kupai	12	-	12
17.Pinang Raya	13	-	13
18.Putri Hijau	20	-	20
19.Marga Sakti Sebelat	13	-	13
<b>Bengkulu Utara</b>	<b>281</b>	<b>5</b>	<b>286</b>

Lanjutan Tabel/*Continued Table 4.1.1*

Kecamatan Subdistrict	Guru <sup>1</sup> /Teachers <sup>1</sup>		Jumlah Total
	Negeri Public	Swasta Private	
(1)	(5)	(6)	(7)
1.Enggano	11	-	11
2.Kerkap	15	-	15
3.Air Napal	37	-	37
4.Air Besi	24	-	24
5.Hulu Palik	32	-	32
6.Tanjung Agung Palik	13	-	13
7.Kota Arga Makmur	66	24	90
8.Arma Jaya	29	-	29
9.Lais	18	10	28
10.Batik Nau	23	-	23
11.Giri Mulya	33	3	36
12.Air Padang	15	-	15
13.Padang Jaya	50	-	50
14.Ketahun	34	5	39
15.Napal Putih	22	-	22
16.Ulok Kupai	18	-	18
17.Pinang Raya	40	-	40
18.Putri Hijau	45	-	45
19.Marga Sakti Sebelat	23	-	23
<b>Bengkulu Utara</b>	<b>548</b>	<b>42</b>	<b>590</b>

Lanjutan Tabel/*Continued Table 4.1.1*

Kecamatan Subdistrict	Murid/Pupils		
	Negeri Public	Swasta Private	Jumlah Total
(1)	(8)	(9)	(10)
1.Enggano	154	-	154
2.Kerkap	363	-	363
3.Air Napal	248	-	248
4.Air Besi	311	-	311
5.Hulu Palik	305	-	305
6.Tanjung Agung Palik	179	-	179
7.Kota Arga Makmur	760	211	971
8.Arma Jaya	298	-	298
9.Lais	343	86	429
10.Batik Nau	174	-	174
11.Giri Mulya	456	58	514
12.Air Padang	195	-	195
13.Padang Jaya	799	-	799
14.Ketahun	529	64	593
15.Napal Putih	374	-	374
16.Ulok Kupai	389	-	389
17.Pinang Raya	303	-	303
18.Putri Hijau	554	-	554
19.Marga Sakti Sebelat	298	-	298
<b>Bengkulu Utara</b>	<b>7 032</b>	<b>419</b>	<b>7 451</b>

Catatan/Note: <sup>1</sup> Jumlah guru termasuk kepala sekolah dan guru/*The total of teachers including headmaster and teacher*

Sumber/Source: Kementerian Pendidikan dan Kebudayaan, Data Semester Ganji/*Ministry of Educations and Culture, Odd Semester Data*

**Tabel**  
**Table** 4.1.2

**Jumlah Sekolah, Guru, dan Murid Raudatul Athfal (RA)  
di Bawah Kementerian Agama Menurut Kecamatan,  
(2020/2021)**  
*Number of Schools, Teachers, and Pupils in Raudatul Athfal  
(RA) Under The Ministry of Religious Affairs by Subdistrict,  
(2020/2021)*

Kecamatan Subdistrict	Sekolah/Schools	Guru/Teachers	Siswa/Pupils
(1)	(2)	(3)	(4)
1.Enggano	-	-	-
2.Kerkap	-	-	-
3.Air Napal	-	-	-
4.Air Besi	-	-	-
5.Hulu Palik	-	-	-
6.Tanjung Agung Palik	-	-	-
7.Kota Arga Makmur	5	59	427
8.Arma Jaya	-	-	-
9.Lais	-	-	-
10.Batik Nau	-	-	-
11.Giri Mulya	-	-	-
12.Air Padang	-	-	-
13.Padang Jaya	-	-	-
14.Ketahun	1	2	9
15.Napal Putih	-	-	-
16.Ulok Kupai	1	5	47
17.Pinang Raya	-	-	-
18.Putri Hijau	2	9	49
19.Marga Sakti Sebelat	-	-	-
<b>Bengkulu Utara</b>	<b>11</b>	<b>75</b>	<b>532</b>

Sumber/Source: Kementerian Agama Bengkulu Utara, Data Semester Ganjil/Ministry of Religious Affairs of Bengkulu Utara Regency, Odd Semester Data

**Tabel**  
**Table** 4.1.3

**Jumlah Sekolah, Guru, dan Murid Sekolah Dasar (SD)  
di Bawah Kementerian Pendidikan dan Kebudayaan  
Menurut Kecamatan, (2019/2020 dan 2020/2021)**  
*Number of Schools, Teachers, and Pupils in Primary Schools  
Under The Ministry of Education and Culture by Subdistrict,  
(2019/2020 dan 2020/2021)*

Kecamatan Subdistrict	Sekolah/Schools					
	Negeri Public		Swasta Private		Jumlah Total	
	2019/2020	2020/2021	2019/2020	2020/2021	2019/2020	2020/2021
(1)	(2)	(3)	(4)	(5)	(6)	(7)
1.Enggano	5	5	-	-	5	5
2.Kerkap	10	10	-	-	10	10
3.Air Napal	8	8	-	-	8	8
4.Air Besi	9	9	-	-	9	9
5.Hulu Palik	10	10	-	-	10	10
6.Tanjung Agung Palik	7	7	-	-	7	7
7.Kota Arga Makmur	16	16	3	4	19	20
8.Arma Jaya	10	10	-	-	10	10
9.Lais	10	10	-	-	10	10
10.Batik Nau	19	19	-	-	19	19
11.Giri Mulya	15	15	-	-	15	15
12.Air Padang	8	8	-	-	8	8
13.Padang Jaya	21	21	1	1	22	22
14.Ketahun	15	15	3	2	18	17
15.Napal Putih	12	12	-	-	12	12
16.Ulok Kupai	14	14	-	-	14	14
17.Pinang Raya	-	17	-	1	-	18
18.Putri Hijau	14	14	2	3	16	17
19.Marga Sakti Sebelat	-	8	-	-	-	18
<b>Bengkulu Utara</b>	<b>203</b>		<b>9</b>		<b>212</b>	<b>231</b>

Lanjutan Tabel/Continued Table 4.1.3

Kecamatan Subdistrict	Guru <sup>1</sup> /Teachers <sup>1</sup>					
	Negeri Public		Swasta Private		Jumlah Total	
	2019/2020	2020/2021	2019/2020	2020/2021	2019/2020	2020/2021
(1)	(8)	(9)	(10)	(11)	(12)	(13)
1.Enggano	53	48	-	-	53	48
2.Kerkap	114	78	-	-	114	78
3.Air Napal	88	85	-	-	88	85
4.Air Besi	91	77	-	-	91	77
5.Hulu Palik	106	81	-	-	106	81
6.Tanjung Agung Palik	83	71	-	-	83	71
7.Kota Arga Makmur	261	237	48	54	309	291
8.Arma Jaya	129	103	-	-	129	103
9.Lais	117	94	-	-	117	94
10.Batik Nau	151	90	-	-	151	90
11.Giri Mulya	153	121	-	-	153	121
12.Air Padang	81	56	-	-	81	56
13.Padang Jaya	221	185	22	25	243	210
14.Ketahun	144	114	36	22	180	136
15.Napal Putih	99	66	-	-	99	66
16.Ulok Kupai	109	62	-	-	109	62
17.Pinang Raya	-	137	-	-	-	137
18.Putri Hijau	146	100	30	7	176	107
19.Marga Sakti Sebelat	-	73	-	-	-	73
<b>Bengkulu Utara</b>	<b>2 146</b>	<b>1 878</b>	<b>136</b>	<b>108</b>	<b>2 282</b>	<b>1 986</b>

Lanjutan Tabel/*Continued Table 4.1.3*

Kecamatan Subdistrict	Murid/Students					
	Negeri Public		Swasta Private		Jumlah Total	
	2019/2020	2020/2021	2019/2020	2020/2021	2019/2020	2020/2021
(1)	(14)	(15)	(16)	(17)	(18)	(19)
1. Enggano	476	466	-	-	476	466
2. Kerkep	1 393	1 324	-	-	1 393	1 324
3. Air Napal	1 219	1 198	-	-	1 219	1 198
4. Air Besi	1 071	1 001	-	-	1 071	1 001
5. Hulu Palik	1 208	1 171	-	-	1 208	1 171
6. Tanjung Agung Palik	769	755	-	-	769	755
7. Kota Arga Makmur	3 677	3 608	748	882	4 425	4 490
8. Arma Jaya	1 354	1 287	-	-	1 354	1 287
9. Lais	1 368	1 312	-	-	1 368	1 312
10. Batik Nau	1 484	1 405	-	-	1 484	1 405
11. Giri Mulya	1 923	1 877	-	-	1 923	1 877
12. Air Padang	652	628	-	-	652	628
13. Padang Jaya	3 128	3 010	350	357	3 478	3 367
14. Ketahun	1 888	1 827	503	422	2 391	2 249
15. Napal Putih	1 190	1 164	-	-	1 190	1 164
16. Ulok Kupai	1 382	1 355	-	-	1 382	1 355
17. Pinang Raya	-	2 474	-	87	-	2 561
18. Putri Hijau	2 420	2 364	436	427	2 856	2 791
19. Marga Sakti Sebelat	-	1 755	-	-	-	1 755
<b>Bengkulu Utara</b>	<b>26 602</b>	<b>29 981</b>	<b>2 037</b>	<b>2 175</b>	<b>28 639</b>	<b>32 156</b>

Catatan/Note: <sup>1</sup> Jumlah guru termasuk kepala sekolah dan guru/*The total of teachers including headmaster and teacher*

Sumber/Source: Kementerian Pendidikan dan Kebudayaan, Data Semester Ganjil/*Ministry of Educations and Culture, Odd Semester Data*



**Tabel 4.1.4** Jumlah Sekolah, Guru, dan Murid Madrasah Ibtidaiyah (MI) di Bawah Kementerian Agama Menurut Kecamatan Menurut Kecamatan, (2020/2021)  
**Number of Schools, Teachers, and Pupils in Madrasah Ibtidaiyah (MI) Under The Ministry of Religious Affairs by Subdistrict, (2020/2021)**

Kecamatan Subdistrict	Sekolah/Schools		
	Negeri Public	Swasta Private	Jumlah Total
(1)	(2)	(3)	(4)
1.Enggano	-	-	-
2.Kerkap	-	-	-
3.Air Napal	-	-	-
4.Air Besi	-	-	-
5.Hulu Palik	-	1	1
6.Tanjung Agung Palik	-	1	1
7.Kota Arga Makmur	1	1	2
8.Arma Jaya	-	-	-
9.Lais	-	2	2
10.Batik Nau	-	-	-
11.Giri Mulya	-	-	-
12.Air Padang	-	-	-
13.Padang Jaya	-	1	1
14.Ketahun	1	2	3
15.Napal Putih	-	-	-
16.Ulok Kupai	-	1	1
17.Pinang Raya	-	3	3
18.Putri Hijau	-	1	1
19.Marga Sakti Sebelat	-	1	1
<b>Bengkulu Utara</b>	<b>2</b>	<b>14</b>	<b>16</b>

Lanjutan Tabel/*Continued Table* 4.1.4

Kecamatan <i>Subdistrict</i>	Guru <sup>1</sup> / <i>Teachers</i> <sup>1</sup>		
	Negeri <i>Public</i>	Swasta <i>Private</i>	Jumlah <i>Total</i>
(1)	(5)	(6)	(7)
1. Enggano	-	-	-
2. Kerkap	-	-	-
3. Air Napal	-	-	-
4. Air Besi	-	-	-
5. Hulu Palik	3	9	12
6. Tanjung Agung Palik	2	12	14
7. Kota Arga Makmur	16	21	37
8. Arma Jaya	-	-	-
9. Lais	12	18	30
10. Batik Nau	-	-	-
11. Giri Mulya	-	-	-
12. Air Padang	-	-	-
13. Padang Jaya	6	6	12
14. Ketahun	5	35	40
15. Napal Putih	-	-	-
16. Ulok Kupai	-	9	9
17. Pinang Raya	-	26	26
18. Putri Hijau	-	11	11
19. Marga Sakti Sebelat	-	12	12
<b>Bengkulu Utara</b>	<b>44</b>	<b>159</b>	<b>203</b>

Lanjutan Tabel/Continued Table 4.1.4

Kecamatan Subdistrict	Murid/Students		
	Negeri Public	Swasta Private	Jumlah Total
(1)	(8)	(9)	(10)
1. Enggano	-	-	-
2. Kerkap	-	-	-
3. Air Napal	-	-	-
4. Air Besi	-	-	-
5. Hulu Palik	-	46	46
6. Tanjung Agung Palik	-	161	161
7. Kota Arga Makmur	275	49	324
8. Arma Jaya	-	-	-
9. Lais	-	-	-
10. Batik Nau	-	272	272
11. Giri Mulya	-	-	-
12. Air Padang	-	-	-
13. Padang Jaya	-	135	135
14. Ketahun	230	155	385
15. Napal Putih	-	-	-
16. Ulok Kupai	-	135	135
17. Pinang Raya	-	330	330
18. Putri Hijau	-	127	127
19. Marga Sakti Sebelat	-	84	84
<b>Bengkulu Utara</b>	<b>505</b>	<b>1 494</b>	<b>1 999</b>

Catatan/Note: ...

Sumber/Source: Kementerian Agama Bengkulu Utara, Data Semester Ganjil/Ministry of Religious Affairs Of Bengkulu Utara, Odd Semester Data

**Tabel**  
**Table** 4.1.5**Jumlah Sekolah, Guru, dan Murid Sekolah Menengah Pertama (SMP) di Bawah Kementerian Pendidikan dan Kebudayaan Menurut Kecamatan, (2018/2019 dan 2020/2021)****Number of Schools, Teachers, and Pupils in Junior High Schools Under The Ministry of Education and Culture by Subdistrict, (2020/2021)**

Kecamatan Subdistrict	Sekolah/Schools					
	Negeri Public		Swasta Private		Jumlah Total	
	2019/2020	2020/2021	2019/2020	2020/2021	2019/2020	2020/2021
(1)	(2)	(3)	(4)	(5)	(6)	(7)
1.Enggano	2	2	-	-	2	2
2.Kerkap	3	3	-	-	3	3
3.Air Napal	2	2	-	-	2	2
4.Air Besi	2	2	-	-	2	2
5.Hulu Palik	2	2	-	-	2	2
6.Tanjung Agung Palik	2	2	-	-	2	2
7.Kota Arga Makmur	5	5	2	2	7	7
8.Arma Jaya	4	4	-	-	4	4
9.Lais	4	4	-	-	4	4
10.Batik Nau	5	5	-	-	5	5
11.Giri Mulya	3	3	-	-	3	3
12.Air Padang	2	2	-	-	2	2
13.Padang Jaya	6	6	-	1	6	7
14.Ketahun	10	3	-	-	10	3
15.Napal Putih	4	4	-	-	4	4
16.Ulok Kupai	5	5	-	-	5	5
17.Pinang Raya	-	9	-	-	-	9
18.Putri Hijau	6	4	1	1	7	5
19.Marga Sakti Sebelat	-	2	-	-	-	2
<b>Bengkulu Utara</b>	<b>67</b>	<b>67</b>	<b>3</b>	<b>3</b>	<b>70</b>	<b>73</b>

Lanjutan Tabel/Continued Table 4.1.5

Kecamatan Subdistrict	Guru <sup>1</sup> /Teachers <sup>1</sup>					
	Negeri Public		Swasta Private		Jumlah Total	
	2019/2020	2020/2021	2019/2020	2020/2021	2019/2020	2020/2021
(1)	(8)	(9)	(10)	(11)	(12)	(13)
1.Enggano	19	14	-	9	19	23
2.Kerkap	57	27	-	20	57	47
3.Air Napal	24	15	-	18	24	33
4.Air Besi	30	16	-	18	30	34
5.Hulu Palik	44	16	-	29	44	45
6.Tanjung Agung Palik	31	10	-	26	31	36
7.Kota Arga Makmur	137	100	36	71	173	171
8.Arma Jaya	64	38	-	39	64	77
9.Lais	63	30	-	46	63	76
10.Batik Nau	63	30	-	42	63	72
11.Giri Mulya	56	25	-	30	56	55
12.Air Padang	17	5	-	9	17	14
13.Padang Jaya	114	53	-	65	114	118
14.Ketahun	118	24	-	28	118	52
15.Napal Putih	40	8	-	29	40	37
16.Ulok Kupai	63	21	-	34	63	55
17.Pinang Raya	-	47	-	63	-	110
18.Putri Hijau	105	36	9	56	114	92
19.Marga Sakti Sebelat	-	14	-	23	-	37
<b>Bengkulu Utara</b>	<b>1 045</b>	<b>529</b>	<b>45</b>	<b>655</b>	<b>1 090</b>	<b>1 184</b>

Lanjutan Tabel/*Continued Table* 4.1.5

Kecamatan <i>Subdistrict</i>	Murid/ <i>Pupils</i>					
	Negeri <i>Public</i>		Swasta <i>Private</i>		Jumlah <i>Total</i>	
	2019/2020	2020/2021	2019/2020	2020/2021	2019/2020	2020/2021
(1)	(14)	(15)	(16)	(17)	(18)	(19)
1.Enggano	237	221	-	-	237	221
2.Kerkap	744	716	-	-	744	716
3.Air Napal	155	156	-	-	155	156
4.Air Besi	213	204	-	-	213	204
5.Hulu Palik	480	480	-	-	480	480
6.Tanjung Agung Palik	261	246	-	-	261	246
7.Kota Arga Makmur	1 789	1 858	401	236	2 190	2 094
8.Arma Jaya	682	651	-	-	682	651
9.Lais	760	749	-	-	760	749
10.Batik Nau	473	476	-	-	473	476
11.Giri Mulya	822	811	-	-	822	811
12.Air Padang	129	123	-	-	129	123
13.Padang Jaya	1 512	1 359	-	37	1 512	1 359
14.Ketahun	1 266	480	-	-	1 266	480
15.Napal Putih	338	404	-	-	338	404
16.Ulok Kupai	472	452	-	-	472	452
17.Pinang Raya	-	1 081	-	-	-	1 081
18.Putri Hijau	1 630	1 029	110	106	1 740	1 029
19.Marga Sakti Sebelat	-	588	-	-	-	588
<b>Bengkulu Utara</b>	<b>11 963</b>	<b>12 084</b>	<b>511</b>	<b>379</b>	<b>12 474</b>	<b>12 463</b>

Catatan/*Note*: <sup>1</sup> Jumlah guru termasuk kepala sekolah dan guru/*The total of teachers including headmaster and teacher*

Sumber/*Source*: Kementerian Pendidikan dan Kebudayaan, Data Semester Ganjil/*Ministry of Educations and Culture, Odd Semester Data*

**Tabel**  
**Table 4.1.6****Jumlah Sekolah, Guru, dan Murid Madrasah Tsanawiyah (MTs) di Bawah Kementerian Agama Menurut Kecamatan, (2020/2021)****Number of Schools, Teachers, and Pupils in Madrasah Tsanawiyah (MTs) Under The Ministry of Religious Affairs by Subdistrict, (2020/2021)**

Kecamatan Subdistrict	Sekolah/Schools		
	Negeri Public	Swasta Private	Jumlah Total
(1)	(2)	(3)	(4)
1.Enggano	-	-	-
2.Kerkap	-	-	-
3.Air Napal	-	1	1
4.Air Besi	-	-	-
5.Hulu Palik	-	-	-
6.Tanjung Agung Palik	-	-	-
7.Kota Arga Makmur	1	-	1
8.Arma Jaya	-	-	-
9.Lais	1	-	1
10.Batik Nau	-	-	-
11.Giri Mulya	-	-	-
12.Air Padang	-	-	-
13.Padang Jaya	-	-	-
14.Ketahun	1	1	2
15.Napal Putih	-	-	-
16.Ulok Kupai	-	1	1
17.Pinang Raya	-	1	1
18.Putri Hijau	-	2	2
19.Marga Sakti Sebelat	-	1	1
<b>Bengkulu Utara</b>	<b>3</b>	<b>7</b>	<b>10</b>

Lanjutan Tabel/Continued Table 4.1.6

Kecamatan Subdistrict	Guru <sup>1</sup> /Teachers <sup>1</sup>		
	Negeri Public	Swasta Private	Jumlah Total
(1)	(5)	(6)	(7)
1.Enggano	-	-	-
2.Kerkap	-	-	-
3.Air Napal	4	24	28
4.Air Besi	-	-	-
5.Hulu Palik	-	-	-
6.Tanjung Agung Palik	-	-	-
7.Kota Arga Makmur	20	9	29
8.Arma Jaya	-	-	-
9.Lais	6	11	17
10.Batik Nau	-	-	-
11.Giri Mulya	-	-	-
12.Air Padang	-	-	-
13.Padang Jaya	-	-	-
14.Ketahun	11	37	48
15.Napal Putih	-	-	-
16.Ulok Kupai	2	15	17
17.Pinang Raya	-	17	17
18.Putri Hijau	-	27	27
19.Marga Sakti Sebelat	-	13	13
<b>Bengkulu Utara</b>	<b>43</b>	<b>153</b>	<b>196</b>



Lanjutan Tabel/Continued Table 4.1.6

Kecamatan Subdistrict	Murid/Pupils		
	Negeri Public	Swasta Private	Jumlah Total
(1)	(8)	(9)	(10)
1.Enggano	-	-	-
2.Kerkap	-	-	-
3.Air Napal	-	353	353
4.Air Besi	-	-	-
5.Hulu Palik	-	-	-
6.Tanjung Agung Palik	-	-	-
7.Kota Arga Makmur	-	-	-
8.Arma Jaya	-	-	-
9.Lais	322	-	322
10.Batik Nau	-	-	-
11.Giri Mulya	-	-	-
12.Air Padang	-	-	-
13.Padang Jaya	-	-	-
14.Ketahun	479	204	683
15.Napal Putih	-	-	-
16.Ulok Kupai	-	108	108
17.Pinang Raya	-	217	217
18.Putri Hijau	-	186	186
19.Marga Sakti Sebelat	-	73	73
<b>Bengkulu Utara</b>	<b>801</b>	<b>1 141</b>	<b>1 942</b>

Catatan/Note: ...

Sumber/Source: Kementerian Agama Bengkulu Utara, Data Semester Ganjil/Ministry of Religious Affairs Of Bengkulu Utara, Odd Semester Data

**Tabel**  
**Table 4.1.7**

**Jumlah Sekolah, Guru, dan Murid Sekolah Menengah Atas (SMA) di Bawah Kementerian Pendidikan dan Kebudayaan Menurut Kecamatan, (2019/2020 dan 2020/2021)**  
**Number of Schools, Teachers, and Pupils in Senior High Schools Under The Ministry of Education and Culture by Subdistrict, (2019/2020 and 2020/2021)**

Kecamatan Subdistrict	Sekolah/Schools					
	Negeri Public		Swasta Private		Jumlah Total	
	2019/2020	2020/2021	2019/2020	2019/2020	2019/2020	2019/2020
(1)	(2)	(3)	(4)	(5)	(6)	(7)
1.Enggano	1	1	-	-	1	1
2.Kerkap	1	1	-	-	1	1
3.Air Napal	-	-	-	-	-	-
4.Air Besi	1	1	-	-	1	1
5.Hulu Palik	1	1	-	-	1	1
6.Tanjung Agung Palik	-	-	-	-	-	-
7.Kota Arga Makmur	2	2	2	2	4	4
8.Arma Jaya	1	1	-	-	1	1
9.Lais	1	1	-	-	1	1
10.Batik Nau	-	-	-	-	-	-
11.Giri Mulya	1	1	-	-	1	1
12.Air Padang	1	1	-	-	1	1
13.Padang Jaya	1	1	-	-	1	1
14.Ketahun	1	1	-	-	1	1
15.Napal Putih	-	-	-	-	-	-
16.Ulok Kupai	1	1	-	-	1	1
17.Pinang Raya	-	1	-	-	-	1
18.Putri Hijau	1	1	1	1	2	2
19.Marga Sakti Sebelat	-	1	-	-	-	1
<b>Bengkulu Utara</b>	<b>14</b>	<b>16</b>	<b>3</b>	<b>3</b>	<b>17</b>	<b>19</b>

Lanjutan Tabel/Continued Table 4.1.7

Kecamatan Subdistrict	Guru <sup>1</sup> /Teachers <sup>1</sup>					
	Negeri Public		Swasta Private		Jumlah Total	
	2019/2020	2020/2021	2019/2020	2020/2021	2019/2020	2020/2021
(1)	(8)	(9)	(10)	(11)	(12)	(13)
1.Enggano	14	14	-	-	14	14
2.Kerkap	46	46	-	-	46	46
3.Air Napal	-	-	-	-	-	-
4.Air Besi	24	24	-	-	24	24
5.Hulu Palik	17	17	-	-	17	17
6.Tanjung Agung Palik	-	-	-	-	-	-
7.Kota Arga Makmur	111	116	16	15	127	131
8.Arma Jaya	19	22	-	-	19	22
9.Lais	48	47	-	-	48	47
10.Batik Nau	-	-	-	-	-	-
11.Giri Mulya	24	25	-	-	24	25
12.Air Padang	9	9	-	-	9	9
13.Padang Jaya	42	44	-	-	42	44
14.Ketahun	46	46	-	-	46	46
15.Napal Putih	-	-	-	-	-	-
16.Ulok Kupai	25	26	-	-	25	26
17.Pinang Raya	-	19	-	-	-	19
18.Putri Hijau	42	42	9	11	51	53
19.Marga Sakti Sebelat	-	12	-	-	-	12
<b>Bengkulu Utara</b>	<b>467</b>	<b>509</b>	<b>25</b>	<b>26</b>	<b>492</b>	<b>535</b>

Lanjutan Tabel/*Continued Table 4.1.7*

Kecamatan Subdistrict	Murid/Pupils					
	Negeri Public		Swasta Private		Jumlah Total	
	2019/2020	2020/2021	2019/2020	2020/2021	2019/2020	2020/2021
(1)	(14)	(15)	(16)	(17)	(18)	(19)
1.Enggano	156	171	-	-	156	171
2.Kerkap	713	724	-	-	713	724
3.Air Napal	-	-	-	-	-	-
4.Air Besi	145	151	-	-	145	151
5.Hulu Palik	90	80	-	-	90	80
6.Tanjung Agung Palik	-	-	-	-	-	-
7.Kota Arga Makmur	1 542	1 635	65	40	1 607	1 675
8.Arma Jaya	113	127	-	-	113	127
9.Lais	638	649	-	-	638	649
10.Batik Nau	-	-	-	-	-	-
11.Giri Mulya	306	308	-	-	306	308
12.Air Padang	58	49	-	-	58	49
13.Padang Jaya	508	539	-	-	508	539
14.Ketahun	700	704	-	-	700	704
15.Napal Putih	-	-	-	-	-	-
16.Ulok Kupai	289	319	-	-	289	319
17.Pinang Raya	-	204	-	-	-	204
18.Putri Hijau	554	533	98	98	652	631
19.Marga Sakti Sebelat	-	78	-	-	-	78
<b>Bengkulu Utara</b>	<b>5 812</b>	<b>6 271</b>	<b>163</b>	<b>138</b>	<b>5 975</b>	<b>6 409</b>

Catatan/Note: <sup>1</sup> Jumlah guru termasuk kepala sekolah dan guru/*The total of teachers including headmaster and teacher*

Sumber/Source: Kementerian Pendidikan dan Kebudayaan, Data Semester Ganji/*Ministry of Educations and Culture, Odd Semester Data*

**Tabel**  
**Table** 4.1.8

**Jumlah Sekolah, Guru, dan Murid Sekolah Menengah Kejuruan (SMK) di Bawah Kementerian Pendidikan dan Kebudayaan Menurut Kecamatan, (2019/2020 dan 2020/2021)**  
**Number of Schools, Teachers, and Pupils in Vocational High Schools Under The Ministry of Education and Culture by Subdistrict, (2019/2020 and 2019/2020)**

Kecamatan Subdistrict	Sekolah/Schools					
	Negeri Public		Swasta Private		Jumlah Total	
	2019/2020	2020/2021	2019/2020	2020/2021	2019/2020	2020/2021
(1)	(2)	(3)	(4)	(5)	(6)	(7)
1.Enggano	-	-	-	-	-	-
2.Kerkap	-	-	-	-	-	-
3.Air Napal	1	1	-	-	1	1
4.Air Besi	-	-	-	-	-	-
5.Hulu Palik	1	1	-	-	1	1
6.Tanjung Agung Palik	-	-	-	-	-	-
7.Kota Arga Makmur	2	2	1	1	3	3
8.Arma Jaya	-	-	-	-	-	-
9.Lais	1	1	-	-	1	1
10.Batik Nau	1	1	-	-	1	1
11.Giri Mulya	1	1	-	-	1	1
12.Air Padang	-	-	-	-	-	-
13.Padang Jaya	1	1	-	-	1	1
14.Ketahun	1	1	-	-	1	1
15.Napal Putih	1	1	-	-	1	1
16.Ulok Kupai	-	-	-	-	-	-
17.Pinang Raya	-	-	-	-	-	-
18.Putri Hijau	2	2	-	-	2	2
19.Marga Sakti Sebelat	-	-	-	-	-	-
<b>Bengkulu Utara</b>	<b>12</b>	<b>12</b>	<b>1</b>	<b>1</b>	<b>13</b>	<b>13</b>

Lanjutan Tabel/Continued Table 4.1.8

Kecamatan Subdistrict	Guru <sup>1</sup> /Teachers <sup>1</sup>					
	Negeri Public		Swasta Private		Jumlah Total	
	2019/2020	2020/2021	2019/2020	2020/2021	2019/2020	2020/2021
(1)	(8)	(9)	(10)	(11)	(12)	(13)
1.Enggano	-	-	-	-	-	-
2.Kerkap	-	-	-	-	-	-
3.Air Napal	25	26	-	-	25	26
4.Air Besi	-	-	-	-	-	-
5.Hulu Palik	24	24	-	-	24	24
6.Tanjung Agung Palik	-	-	-	-	-	-
7.Kota Arga Makmur	124	128	6	8	130	136
8.Arma Jaya	-	-	-	-	-	-
9.Lais	19	19	-	-	19	19
10.Batik Nau	18	18	-	-	18	18
11.Giri Mulya	14	14	-	-	14	14
12.Air Padang	-	-	-	-	-	-
13.Padang Jaya	35	37	-	-	35	37
14.Ketahun	54	57	-	-	54	57
15.Napal Putih	18	24	-	-	18	24
16.Ulok Kupai	-	-	-	-	-	-
17.Pinang Raya	-	-	-	-	-	-
18.Putri Hijau	66	73	-	-	66	73
19.Marga Sakti Sebelat	-	-	-	-	-	-
<b>Bengkulu Utara</b>	<b>397</b>	<b>420</b>	<b>6</b>	<b>8</b>	<b>403</b>	<b>428</b>

Lanjutan Tabel/Continued Table 4.1.8

Kecamatan Subdistrict	Murid/Pupils					
	Negeri Public		Swasta Private		Jumlah Total	
	2019/2020	2020/2021	2019/2020	2019/2020	2019/2020	2019/2020
(1)	(14)	(15)	(16)	(17)	(18)	(19)
1.Enggano	-	-	-	-	-	-
2.Kerkap	-	-	-	-	-	-
3.Air Napal	226	206	-	-	226	206
4.Air Besi	-	-	-	-	-	-
5.Hulu Palik	155	158	-	-	155	158
6.Tanjung Agung Palik	-	-	-	-	-	-
7.Kota Arga Makmur	1 399	1 456	67	79	1 466	1 535
8.Arma Jaya	-	-	-	-	-	-
9.Lais	138	161	-	-	138	161
10.Batik Nau	164	156	-	-	164	156
11.Giri Mulya	132	147	-	-	132	147
12.Air Padang	-	-	-	-	-	-
13.Padang Jaya	377	428	-	-	377	428
14.Ketahun	642	701	-	-	642	701
15.Napal Putih	151	160	-	-	151	160
16.Ulok Kupai	-	-	-	-	-	-
17.Pinang Raya	-	-	-	-	-	-
18.Putri Hijau	961	983	-	-	961	983
19.Marga Sakti Sebelat	-	-	-	-	-	-
<b>Bengkulu Utara</b>	<b>4 345</b>	<b>4 556</b>	<b>67</b>	<b>79</b>	<b>4 412</b>	<b>4 635</b>

Catatan/Note: <sup>1</sup> Guru yang mengajar di 2 sekolah atau lebih dihitung di masing-masing sekolah/The teacher who taught in two schools or more counted in every school

<sup>2</sup> Jumlah guru termasuk kepala sekolah dan guru/The total of teachers including headmaster and teacher

Sumber/Source: Kementerian Pendidikan dan Kebudayaan, Data Semester Ganjil/Ministry of Educations and Culture, Odd Semester Data

**Tabel**  
**Table** 4.1.9

**Jumlah Sekolah, Guru, dan Murid Madrasah Aliyah (MA)  
di Bawah Kementerian Agama Menurut Kecamatan,  
(2020/2021)**  
*Number of Schools, Teachers, and Pupils in Madrasah Aliyah  
(MA) Under the Ministry of Religious Affairs by Subdistrict,  
(2020/2021)*

Kecamatan Subdistrict	Sekolah/Schools		
	Negeri Public	Swasta Private	Jumlah Total
(1)	(2)	(3)	(4)
1.Enggano	-	-	-
2.Kerkap	-	-	-
3.Air Napal	-	1	1
4.Air Besi	-	-	-
5.Hulu Palik	-	-	-
6.Tanjung Agung Palik	-	-	-
7.Kota Arga Makmur	1	-	1
8.Arma Jaya	-	-	-
9.Lais	1	-	1
10.Batik Nau	-	-	-
11.Giri Mulya	-	-	-
12.Air Padang	-	-	-
13.Padang Jaya	-	-	-
14.Ketahun	1	1	2
15.Napal Putih	-	-	-
16.Ulok Kupai	-	-	-
17.Pinang Raya	-	1	1
18.Putri Hijau	-	1	1
19.Marga Sakti Sebelat	-	-	-
<b>Bengkulu Utara</b>	<b>3</b>	<b>4</b>	<b>7</b>



Lanjutan Tabel/Continued Table 4.1.9

Kecamatan Subdistrict	Guru <sup>1</sup> /Teachers <sup>1</sup>		Jumlah Total
	Negeri Public	Swasta Private	
(1)	(5)	(6)	(7)
1.Enggano	-	-	-
2.Kerkap	-	-	-
3.Air Napal	6	22	28
4.Air Besi	-	-	-
5.Hulu Palik	-	-	-
6.Tanjung Agung Palik	-	-	-
7.Kota Arga Makmur	24	11	35
8.Arma Jaya	-	-	-
9.Lais	-	16	16
10.Batik Nau	-	-	-
11.Giri Mulya	-	-	-
12.Air Padang	-	-	-
13.Padang Jaya	-	-	-
14.Ketahun	5	32	37
15.Napal Putih	-	-	-
16.Ulok Kupai	-	-	-
17.Pinang Raya	-	13	13
18.Putri Hijau	-	13	13
19.Marga Sakti Sebelat	-	-	-
<b>Bengkulu Utara</b>	<b>35</b>	<b>107</b>	<b>142</b>

Lanjutan Tabel/*Continued Table* 4.1.9

Kecamatan <i>Subdistrict</i>	Murid/ <i>Pupils</i>		
	Negeri <i>Public</i>	Swasta <i>Private</i>	Jumlah <i>Total</i>
(1)	(8)	(9)	(10)
1. Enggano	-	-	-
2. Kerkap	-	-	-
3. Air Napal	-	200	200
4. Air Besi	-	-	-
5. Hulu Palik	-	-	-
6. Tanjung Agung Palik	-	-	-
7. Kota Arga Makmur	480	-	480
8. Arma Jaya	-	-	-
9. Lais	-	29	29
10. Batik Nau	-	-	-
11. Giri Mulya	-	-	-
12. Air Padang	-	-	-
13. Padang Jaya	-	-	-
14. Ketahun	144	99	243
15. Napal Putih	-	-	-
16. Ulok Kupai	-	-	-
17. Pinang Raya	-	125	125
18. Putri Hijau	-	36	36
19. Marga Sakti Sebelat	-	-	-
<b>Bengkulu Utara</b>	<b>624</b>	<b>489</b>	<b>1 113</b>

Catatan/*Note*: ...Sumber/*Source*: Kementerian Agama, Data Semester Ganjil/*Ministry of Religious Affairs, Odd Semester Data*

**Tabel 4.1.10** Jumlah Desa<sup>1</sup>/Kelurahan yang Memiliki Fasilitas Sekolah Menurut Kecamatan dan Tingkat Pendidikan, 2018-2020  
**Number of Villages<sup>1</sup> Having Educational Facilities by Subdistrict and Educational Level, 2018-2020**

Kecamatan Subdistrict	SD Primary School		
	2018	2019	2020
(1)	(2)	(3)	(4)
1.Enggano	5	5	5
2.Kerkap	10	11	10
3.Air Napal	9	9	9
4.Air Besi	10	9	10
5.Hulu Palik	11	11	11
6.Tanjung Agung Palik	8	8	8
7.Kota Arga Makmur	15	15	15
8.Arma Jaya	11	11	10
9.Lais	10	10	10
10.Batik Nau	12	12	12
11.Giri Mulya	6	6	6
12.Air Padang	8	8	8
13.Padang Jaya	12	12	12
14.Ketahun	11	11	11
15.Napal Putih	10	10	10
16.Ulok Kupai	10	10	10
17.Pinang Raya	10	10	10
18.Putri Hijau	9	9	9
19.Marga Sakti Sebelat	7	7	7
<b>Bengkulu Utara</b>	<b>184</b>	<b>184</b>	<b>183</b>

Lanjutan Tabel/*Continued Table* 4.1.10

Kecamatan Subdistrict	SMP Junior High School		
	2018	2019	2020
(1)	(5)	(6)	(7)
1.Enggano	2	2	2
2.Kerkap	4	4	3
3.Air Napal	3	3	3
4.Air Besi	2	3	3
5.Hulu Palik	2	2	2
6.Tanjung Agung Palik	2	2	2
7.Kota Arga Makmur	7	8	7
8.Arma Jaya	4	4	4
9.Lais	5	4	4
10.Batik Nau	5	5	5
11.Giri Mulya	3	3	3
12.Air Padang	2	2	2
13.Padang Jaya	6	6	6
14.Ketahun	4	5	6
15.Napal Putih	4	3	4
16.Ulok Kupai	6	6	6
17.Pinang Raya	7	7	7
18.Putri Hijau	5	5	6
19.Marga Sakti Sebelat	3	3	4
<b>Bengkulu Utara</b>	<b>76</b>	<b>77</b>	<b>79</b>

Lanjutan Tabel/Continued Table 4.1.10

Kecamatan Subdistrict	SMA Senior High School		
	2018	2019	2020
(1)	(8)	(9)	(10)
1.Enggano	1	1	1
2.Kerkap	1	1	1
3.Air Napal	1	1	1
4.Air Besi	1	1	1
5.Hulu Palik	1	1	1
6.Tanjung Agung Palik	–	–	–
7.Kota Arga Makmur	4	5	4
8.Arma Jaya	1	1	1
9.Lais	1	1	1
10.Batik Nau	–	–	–
11.Giri Mulya	1	1	1
12.Air Padang	2	1	1
13.Padang Jaya	1	2	1
14.Ketahun	2	3	3
15.Napal Putih	–	–	–
16.Ulok Kupai	1	1	1
17.Pinang Raya	2	2	2
18.Putri Hijau	2	2	2
19.Marga Sakti Sebelat	1	1	1
<b>Bengkulu Utara</b>	<b>23</b>	<b>25</b>	<b>23</b>

Lanjutan Tabel/*Continued Table* 4.1.10

Kecamatan <i>Subdistrict</i>	SMK <i>Vocational School</i>		
	2018	2019	2020
(1)	(11)	(12)	(13)
1.Enggano	–	–	–
2.Kerkap	–	–	–
3.Air Napal	1	1	1
4.Air Besi	–	–	–
5.Hulu Palik	1	1	1
6.Tanjung Agung Palik	–	–	–
7.Kota Arga Makmur	2	3	3
8.Arma Jaya	–	–	–
9.Lais	–	1	1
10.Batik Nau	1	1	1
11.Giri Mulya	1	1	1
12.Air Padang	–	–	–
13.Padang Jaya	1	1	1
14.Ketahun	1	1	1
15.Napal Putih	1	–	1
16.Ulok Kupai	–	–	–
17.Pinang Raya	–	–	–
18.Putri Hijau	1	1	1
19.Marga Sakti Sebelat	1	1	1
<b>Bengkulu Utara</b>	<b>11</b>	<b>12</b>	<b>13</b>

Lanjutan Tabel/Continued Table 4.1.10

Kecamatan Subdistrict	Perguruan Tinggi University		
	2018	2019	2020
(1)	(14)	(15)	(16)
1.Enggano	–	–	–
2.Kerkap	–	–	–
3.Air Napal	–	–	–
4.Air Besi	–	–	–
5.Hulu Palik	–	–	–
6.Tanjung Agung Palik	–	–	–
7.Kota Arga Makmur	1	1	1
8.Arma Jaya	–	–	–
9.Lais	1	–	–
10.Batik Nau	–	–	–
11.Giri Mulya	–	–	–
12.Air Padang	–	–	–
13.Padang Jaya	–	–	–
14.Ketahun	–	–	–
15.Napal Putih	–	–	–
16.Ulok Kupai	–	–	–
17.Pinang Raya	2	–	–
18.Putri Hijau	–	–	–
19.Marga Sakti Sebelat	–	–	–
<b>Bengkulu Utara</b>	<b>4</b>	<b>1</b>	<b>1</b>

Catatan/Note: <sup>1</sup> Desa pada tabel ini termasuk Unit Permukiman Transmigrasi (UPT) yang masih dibina oleh kementerian terkait dan nagari di Kabupaten/Kota Sumatera Barat/Villages in this table include Transmigration Settlement Unit which is still fostered by the relevant ministries and the nagari in the Province of Sumatera Barat

Sumber/Source: BPS, Pendataan Potensi Desa (Podes)/ BPS–Statistics Indonesia, Village Potential Data Collection

## 4.2 KESEHATAN HEALTH

**Tabel** 4.2.1 **Jumlah Desa<sup>1</sup>/Kelurahan Yang Memiliki Sarana Kesehatan Menurut Kecamatan, 2018-2020**  
**Table** 4.2.1 **Number of Villages<sup>1</sup> Having Health Facilities by Subdistrict, 2018-2020**

Kecamatan Subdistrict	Rumah Sakit Hospital		
	2018	2019	2020
(1)	(2)	(3)	(4)
1.Enggano	1	1	1
2.Kerkap	–	–	–
3.Air Napal	–	–	–
4.Air Besi	–	–	–
5.Hulu Palik	–	–	–
6.Tanjung Agung Palik	–	–	–
7.Kota Arga Makmur	2	2	2
8.Arma Jaya	–	–	–
9.Lais	–	–	–
10.Batik Nau	–	–	–
11.Giri Mulya	–	–	–
12.Air Padang	–	–	–
13.Padang Jaya	–	–	–
14.Ketahun	–	1	1
15.Napal Putih	–	–	–
16.Ulok Kupai	–	–	–
17.Pinang Raya	–	–	–
18.Putri Hijau	–	–	–
19.Marga Sakti Sebelat	–	–	–
<b>Bengkulu Utara</b>	<b>3</b>	<b>4</b>	<b>4</b>



Lanjutan Tabel/Continued Table 4.2.1

Kecamatan Subdistrict	Rumah Sakit Bersalin Maternity Hospital		
	2018	2019	2020
(1)	(5)	(6)	(7)
1.Enggano	-	-	-
2.Kerkap	-	-	-
3.Air Napal	-	-	-
4.Air Besi	-	-	-
5.Hulu Palik	-	-	-
6.Tanjung Agung Palik	-	-	-
7.Kota Arga Makmur	-	-	-
8.Arma Jaya	-	-	-
9.Lais	-	-	-
10.Batik Nau	-	-	-
11.Giri Mulya	-	-	-
12.Air Padang	-	-	-
13.Padang Jaya	-	-	-
14.Ketahun	-	-	-
15.Napal Putih	-	-	-
16.Ulok Kupai	-	-	-
17.Pinang Raya	-	-	-
18.Putri Hijau	-	-	-
19.Marga Sakti Sebelat	-	-	-
<b>Bengkulu Utara</b>	-	-	-

Lanjutan Tabel/*Continued Table* 4.2.1

Kecamatan <i>Subdistrict</i>	Poliklinik <i>Polyclinic</i>		
	2018	2019	2020
(1)	(8)	(9)	(10)
1.Enggano	–	–	–
2.Kerkap	–	–	–
3.Air Napal	–	–	–
4.Air Besi	–	–	1
5.Hulu Palik	–	–	–
6.Tanjung Agung Palik	–	–	–
7.Kota Arga Makmur	2	2	–
8.Arma Jaya	1	–	–
9.Lais	–	–	–
10.Batik Nau	–	–	–
11.Giri Mulya	–	1	1
12.Air Padang	–	–	–
13.Padang Jaya	2	1	1
14.Ketahun	1	1	2
15.Napal Putih	1	–	–
16.Ulok Kupai	1	1	1
17.Pinang Raya	–	–	–
18.Putri Hijau	–	2	2
19.Marga Sakti Sebelat	–	–	–
<b>Bengkulu Utara</b>	<b>8</b>	<b>8</b>	<b>8</b>

Lanjutan Tabel/*Continued Table* 4.2.1

Kecamatan Subdistrict	Puskesmas Public Health Center		
	2018	2019	2020
(1)	(11)	(12)	(13)
1.Enggano	1	1	1
2.Kerkap	1	1	1
3.Air Napal	2	1	1
4.Air Besi	1	1	1
5.Hulu Palik	1	1	1
6.Tanjung Agung Palik	1	1	1
7.Kota Arga Makmur	2	2	3
8.Arma Jaya	1	–	1
9.Lais	1	1	1
10.Batik Nau	1	1	1
11.Giri Mulya	1	1	1
12.Air Padang	1	1	1
13.Padang Jaya	2	1	1
14.Ketahun	1	1	1
15.Napal Putih	2	1	1
16.Ulok Kupai	1	1	1
17.Pinang Raya	2	2	2
18.Putri Hijau	2	2	2
19.Marga Sakti Sebelat	1	1	1
<b>Bengkulu Utara</b>	<b>25</b>	<b>21</b>	<b>23</b>

Lanjutan Tabel/*Continued Table* 4.2.1

Kecamatan Subdistrict	Puskesmas Pembantu Subsidiary of Public Health Center		
	2018	2019	2020
(1)	(14)	(15)	(16)
1.Enggano	2	3	3
2.Kerkap	3	3	3
3.Air Napal	3	1	1
4.Air Besi	5	8	7
5.Hulu Palik	2	2	2
6.Tanjung Agung Palik	5	7	7
7.Kota Arga Makmur	2	3	3
8.Arma Jaya	6	6	5
9.Lais	6	5	5
10.Batik Nau	7	8	6
11.Giri Mulya	6	6	6
12.Air Padang	5	1	2
13.Padang Jaya	8	9	9
14.Ketahun	2	4	4
15.Napal Putih	3	2	2
16.Ulok Kupai	10	6	8
17.Pinang Raya	6	8	6
18.Putri Hijau	6	5	4
19.Marga Sakti Sebelat	5	5	5
<b>Bengkulu Utara</b>	<b>92</b>	<b>92</b>	<b>88</b>

Lanjutan Tabel/Continued Table 4.2.1

Kecamatan Subdistrict	Apotek Pharmacy		
	2018	2019	2020
(1)	(17)	(18)	(19)
1.Enggano	–	–	–
2.Kerkap	–	–	1
3.Air Napal	2	1	1
4.Air Besi	–	–	–
5.Hulu Palik	–	–	–
6.Tanjung Agung Palik	–	–	–
7.Kota Arga Makmur	3	3	3
8.Arma Jaya	–	–	–
9.Lais	1	1	1
10.Batik Nau	–	–	–
11.Giri Mulya	2	2	2
12.Air Padang	–	–	–
13.Padang Jaya	1	1	1
14.Ketahun	1	1	1
15.Napal Putih	–	–	–
16.Ulok Kupai	–	–	1
17.Pinang Raya	–	–	–
18.Putri Hijau	2	2	2
19.Marga Sakti Sebelat	–	1	1
<b>Bengkulu Utara</b>	<b>12</b>	<b>12</b>	<b>14</b>

Catatan/Note: <sup>1</sup> Desa pada tabel ini termasuk Unit Permukiman Transmigrasi (UPT) yang masih dibina oleh kementerian terkait dan nagari di Kabupaten/Kota Sumatera Barat/Villages in this table include Transmigration Settlement Unit which is still fostered by the relevant ministries and the nagari in the Province of Sumatera Barat

Sumber/Source: BPS, Pendataan Potensi Desa (Podes)/BPS-Statistics Indonesia, Village Potential Data Collecting

**Tabel**  
**Table** 4.2.2**Jumlah Tenaga Kesehatan Menurut Kecamatan, 2020**  
**Number of Medical Personnel by Subdistrict, 2020**

Kecamatan Subdistrict	Dokter Doctor	Perawat Nurse	Bidan Midwife	Farmasi Pharma- ceutical	Ahli Gizi Nutritionist
(1)	(2)	(3)	(4)	(5)	(6)
1.Enggano	1	17	10	2	1
2.Kerkap	1	13	24	1	2
3.Air Napal	1	17	20	-	1
4.Air Besi	1	14	25	-	-
5.Hulu Palik	1	13	25	-	2
6.Tanjung Agung Palik	1	9	10	1	3
7.Kota Arga Makmur	23	299	125	8	4
8.Arma Jaya	1	11	20	2	1
9.Lais	2	17	21	1	1
10.Batik Nau	4	10	32	1	2
11.Giri Mulya	1	16	26	-	1
12.Air Padang	1	10	16	1	2
13.Padang Jaya	2	18	36	2	3
14.Ketahun	8	37	59	1	4
15.Napal Putih	1	13	18	1	-
16.Ulok Kupai	1	12	20	3	2
17.Pinang Raya	4	19	48	2	5
18.Putri Hijau	7	44	47	2	4
19.Marga Sakti Sebelat	1	9	21	1	1
<b>Bengkulu Utara</b>	<b>63</b>	<b>598</b>	<b>603</b>	<b>29</b>	<b>39</b>

Sumber/Source: Dinas Kesehatan Kabupaten Bengkulu Utara/Public Health Service of Bengkulu Utara Regency

**Tabel** 4.2.3 **Persentase Penduduk yang Mempunyai Keluhan Kesehatan Selama Sebulan Terakhir ,2020**  
**Table** *Percentage of People Who Had Health Complaint During a Month Prior ,2020*

Kabupaten <i>regency</i>	Laki-Laki Male	Perempuan Female	Jumlah Total
(1)	(2)	(3)	(4)
Bengkulu Utara	14,04	15,22	29,26

Sumber/Source: BPS, Survei Sosial Ekonomi Nasional (Susenans)/BPS-Statistics Indonesia, National Socioeconomic Survey

**Tabel**  
**Table** 4.2.4

**Jumlah Rumah Sakit Umum, Rumah Sakit Khusus, Rumah Sakit/Rumah Bersalin, Puskesmas, Klinik/Balai Kesehatan, Posyandu, dan Polindes Menurut Kecamatan, (2019) dan (2020)**  
***Number of General Hospital, Special Hospital, Maternity Hospital and Public Health Center, Medical Clinic, Integrated Service Post, Village maternity Cottage by Subdistrict, (2019) and (2020)***

Kecamatan Subdistrict	Rumah Sakit Umum General Hospital		Rumah Sakit Khusus Special Hospital	
	2019	2020	2019	2020
(1)	(2)	(3)	(4)	(5)
1. Enggano	1	1	-	-
2. Kerkap	-	-	-	-
3. Air Napal	-	-	-	-
4. Air Besi	-	-	-	-
5. Hulu Palik	-	-	-	-
6. Tanjung Agung Palik	-	-	-	-
7. Kota Arga Makmur	2	2	-	-
8. Arma Jaya	-	-	-	-
9. Lais	-	-	-	-
10. Batik Nau	-	-	-	-
11. Giri Mulya	-	-	-	-
12. Air Padang	-	-	-	-
13. Padang Jaya	-	-	-	-
14. Ketahun	1	1	-	-
15. Napal Putih	-	-	-	-
16. Ulok Kupai	-	-	-	-
17. Pinang Raya	-	-	-	-
18. Putri Hijau	-	-	-	-
19. Marga Sakti Sebelat	-	-	-	-
<b>Bengkulu Utara</b>	<b>4</b>	<b>4</b>	<b>-</b>	<b>-</b>



Lanjutan Tabel/Continued Table 4.2.4

Kecamatan Subdistrict	Rumah Sakit Bersalin Maternity Hospital		Puskesmas Public Health Center	
	2019	2020	2019	2020
(1)	(2)	(3)	(4)	(5)
1.Enggano	-	-	1	1
2.Kerkap	-	-	1	1
3.Air Napal	-	-	1	1
4.Air Besi	-	-	1	1
5.Hulu Palik	-	-	1	1
6.Tanjung Agung Palik	-	-	1	1
7.Kota Arga Makmur	-	-	2	2
8.Arma Jaya	-	-	1	1
9.Lais	-	-	1	1
10.Batik Nau	-	-	1	1
11.Giri Mulya	-	-	1	1
12.Air Padang	-	-	1	1
13.Padang Jaya	-	-	1	1
14.Ketahun	-	-	1	1
15.Napal Putih	-	-	1	1
16.Ulok Kupai	-	-	1	1
17.Pinang Raya	-	-	2	2
18.Putri Hijau	-	-	2	2
19.Marga Sakti Sebelat	-	-	1	1
<b>Bengkulu Utara</b>	-	-	<b>22</b>	<b>22</b>

Lanjutan Tabel/*Continued Table* 4.2.4

Kecamatan Subdistrict	Klinik/Balai Kesehatan Medical Clinic		Posyandu Integrated Service Post		Polindes Village Maternity Cottage	
	2019	2020	2019	2020	2019	2020
(1)	(10)	(11)	(12)	(13)	(14)	(15)
1.Enggano	-	-	8	8	1	1
2.Kerkap	-	-	18	18	6	6
3.Air Napal	-	-	12	12	12	12
4.Air Besi	-	-	15	15	4	7
5.Hulu Palik	-	-	15	15	4	4
6.Tanjung Agung Palik	-	-	10	10	3	3
7.Kota Arga Makmur	1	1	36	36	5	5
8.Arma Jaya	-	-	13	13	3	3
9.Lais	-	-	15	15	10	10
10.Batik Nau	-	-	25	25	6	6
11.Giri Mulya	1	1	18	18	3	3
12.Air Padang	-	-	12	12	5	5
13.Padang Jaya	1	1	26	26	3	3
14.Ketahun	2	2	16	16	13	4
15.Napal Putih	-	-	15	15	2	2
16.Ulok Kupai	-	-	19	19	3	4
17.Pinang Raya	-	-	30	30	2	9
18.Putri Hijau	2	2	32	32	4	4
19.Marga Sakti Sebelat	-	-	12	12	4	9
<b>Bengkulu Utara</b>	<b>7</b>	<b>7</b>	<b>353</b>	<b>353</b>	<b>97</b>	<b>95</b>

Sumber/*Source*: Dinas Kesehatan Kabupaten Bengkulu Utara/*Public Health Service of Bengkulu Utara Regency*

**Tabel 4.2.5** Jumlah Bayi Lahir, Bayi Berat Badan Lahir Rendah (BBLR), BBLR Dirujuk, dan Bergizi Buruk Menurut Kecamatan di Kabupaten Bengkulu Utara, 2020  
**Number of Births, Babies with Low Birth Weights (LBW), Treated LBW, and Malnutrition Cases by Subdistricts in Bengkulu Utara Regency, 2020**

Tahun Years	Bayi Lahir Births	BBLR/LBW		
		Jumlah Total	Dirujuk Trated	Gizi Buruk Malnutrition
(1)	(2)	(4)	(5)	
2010	5 787	-	-	12
2011	5 354	-	-	15
2012	5 488	-	-	12
2013	5 482	54	3	22
2014	5 842	93	64	18
2015	5 527	98	14	20
2016	5 413	92	19	15
2017	5 698	99	25	3
2018	5 534	163	39	8
2019	5 418	229	33	13
2020	5 133	256	34	4

Sumber/Source: Dinas Kesehatan Kabupaten Bengkulu Utara/Public Health Service of Bengkulu Utara Regency

**Tabel**  
**Table** 4.2.6**Jumlah Ibu Hamil, Melakukan Kunjungan K1, Melakukan Kunjungan K4, Kurang Energi Kronis (KEK), dan Mendapat Tablet Zat Besi (Fe) di Kabupaten Bengkulu Utara, 2010-2020*****Number of Pregnant Women, Those with One Visit and four Visits of Antenatal Care, Chronic Energy Deficiency (CED), and Receiving Iron Supplement in Bengkulu Utara Regency, 2010-2020***

Tahun Years	Jumlah Ibu Hamil Pregnant Women	Melakukan Kunjungan K1 One Visit	Melakukan Kunjungan K4 Four Fisit	Kurang Energi Kronis (KEK) Chronic Energy Deficiency (CED)	Mendapatkan Zat Besi Receiving Iron Supplement
(1)	(2)	(3)	(4)	(5)	(6)
2010	7 171	6 690	6 130	45	6 030
2011	6 579	6 355	5 663	63	5 666
2012	6 179	5 913	5 720	52	5 720
2013	6 298	6 154	6 027	164	6 027
2014	6 646	6 574	6 350	192	6 350
2015	6 574	6 482	6 021	285	6 021
2016	6 580	6 432	5 805	485	5 682
2017	6 581	6 395	6 078	504	6 395
2018	6 576	6 341	5 796	660	5 796
2019	6 567	6 383	5 777	656	6 383
2020	6 555	6 166	5 642	601	5 678

Sumber/Source: Dinas Kesehatan Kabupaten Bengkulu Utara/Public Health Service of Bengkulu Utara Regency

**Tabel** 4.2. 7 **Jumlah Klinik Keluarga Berencana (KKB) dan Pos Pelayanan Keluarga Berencana Desa (PPKBD) Menurut Kecamatan di Kabupaten Bengkulu Utara, 2020**

*Number of Family Planning Clinics and Village Family Planning Service Units by Subdistrict in Bengkulu Utara Regency, 2020*

Kecamatan Subdistrict	KKB Family Planning Clinincs	PPKBD Village Family Planning Service Units
(1)	(2)	(3)
1.Enggano	1	6
2.Kerkap	1	18
3.Air Napal	1	12
4.Air Besi	1	15
5.Hulu Palik	1	15
6.Tanjung Agung Palik	1	10
7.Kota Arga Makmur	3	16
8.Arma Jaya	1	12
9.Lais	1	13
10.Batik Nau	1	15
11.Giri Mulya	1	6
12.Air Padang	1	10
13.Padang Jaya	1	12
14.Ketahun	2	11
15.Napal Putih	1	10
16.Ulok Kupai	1	10
17.Pinang Raya	2	10
18.Putri Hijau	2	9
19.Marga Sakti Sebelat	1	10
<b>Bengkulu Utara</b>	<b>24</b>	<b>220</b>

Sumber/Source: Dinas Pengendalian Penduduk dan Keluarga Berencana Kabupaten Bengkulu Utara/Regional Office of Population Control and Family Planning of Bengkulu Utara Regency

**Tabel**  
**Table** 4.2.8**Jumlah Pasangan Usia Subur dan Peserta KB Aktif Menurut Kecamatan di Kabupaten Bengkulu Utara, 2020****Number of Eligible Couples and Family Planning Participants by Subdistrict in Bengkulu Utara Regency, 2020**

Kecamatan Subdistrict	JULAH PUS Eligible Couples	Peserta KB Aktif			
		IUD	MOW	MOP	Kondom Condom
(1)	(2)	(3)	(4)	(5)	(6)
1.Enggano	696	2	15	3	26
2.Kerkap	3 125	298	32	-	220
3.Air Napal	1 755	333	106	12	67
4.Air Besi	1 967	86	45	10	34
5.Hulu Palik	2 419	39	106	-	23
6.Tanjung Agung Palik	1 594	100	53	4	39
7.Kota Arga Makmur	6 335	334	216	8	113
8.Arma Jaya	2 648	108	116	3	51
9.Lais	2 694	74	48	3	55
10.Batik Nau	2 924	98	60	18	69
11.Giri Mulya	2 644	91	154	6	146
12.Air Padang	1 344	59	45	-	5
13.Padang Jaya	5 796	226	105	26	128
14.Ketahun	3 137	137	104	13	113
15.Napal Putih	2 316	87	22	2	77
16.Ulok Kupai	2 656	130	44	-	17
17.Pinang Raya	4 981	121	98	6	44
18.Putri Hijau	4 265	93	96	7	18
19.Marga Sakti Sebelat	3 509	141	64	16	106
<b>Bengkulu Utara</b>	<b>56 805</b>	<b>2 557</b>	<b>1 529</b>	<b>137</b>	<b>1 351</b>

Lanjutan Tabel/*Continued Table* 4.2.8

Kecamatan Subdistrict	Peserta KB Aktif			Jumlah Total
	Implan	Suntikan	PIL	
(1)	(7)	(8)	(9)	(10)
1.Enggano	78	347	133	604
2.Kerkap	659	1 241	345	2 795
3.Air Napal	540	352	751	1 517
4.Air Besi	288	939	101	1 503
5.Hulu Palik	578	490	751	1 987
6.Tanjung Agung Palik	479	542	54	1 271
7.Kota Arga Makmur	621	2 536	522	4 350
8.Arma Jaya	492	1 340	100	2 210
9.Lais	351	1 119	415	2 065
10.Batik Nau	534	1 242	304	2 325
11.Giri Mulya	312	1 259	257	2 225
12.Air Padang	507	454	89	1 159
13.Padang Jaya	1 083	1 797	1 035	4 400
14.Ketahun	578	1 293	453	2 691
15.Napal Putih	488	757	130	1 563
16.Ulok Kupai	502	1 152	247	2 092
17.Pinang Raya	905	2 391	770	4 335
18.Putri Hijau	941	1 912	458	3 525
19.Marga Sakti Sebelat	788	1 669	352	3 136
<b>Bengkulu Utara</b>	<b>10 724</b>	<b>22 832</b>	<b>6 623</b>	<b>45 753</b>

Sumber/*Source*: Pengendalian Penduduk dan Keluarga Berencana Kabupaten Bengkulu Utara/*Regional Office of Population Control and Family Planning of Bengkulu Utara Regency*

### 4.3 AGAMA DAN SOSIAL LAINNYA RELIGION AND OTHER SOCIAL AFFAIRS

**Tabel** 4.3.1 **Jumlah Penduduk Menurut Kecamatan dan Agama yang Dianut, (2020)**  
**Table** 4.3.1 **Population by Subdistrict and Religion, (2020)**

Kecamatan Subdistrict	Islam	Protestan Protestant	Katolik Catholic	Hindu	Budha Buddha	Lainnya Others
(1)	(2)	(3)	(4)	(5)	(6)	(7)
1.Enggano	3 221	881	-	-	-	-
2.Kerkap	12 085	1	7	-	-	-
3.Air Napal	9 858	266	-	-	-	-
4.Air Besi	11 351	-	-	-	-	-
5.Hulu Palik	10 640	-	11	2	4	-
6.Tanjung Agung Palik	9 460	-	-	-	-	-
7.Kota Arga Makmur	34 220	157	627	1 215	37	-
8.Arma Jaya	11 992	-	12	588	-	-
9.Lais	12 717	56	-	-	-	-
10.Batik Nau	12 769	-	119	-	-	-
11.Giri Mulya	14 876	168	168	10	-	-
12.Air Padang	8 651	-	-	-	-	-
13.Padang Jaya	28 660	728	443	5	-	-
14.Ketahun	19 283	351	50	2	-	-
15.Napal Putih	10 102	49	10	-	-	-
16.Ulok Kupai	10 905	71	68	-	-	7
17.Pinang Raya	30 312	183	107	8	-	-
18.Putri Hijau	19 436	355	257	14	14	-
19.Marga Sakti Sebelat	23 758	193	182	15	-	-
<b>Bengkulu Utara</b>	<b>294 296</b>	<b>3 459</b>	<b>2 051</b>	<b>1 849</b>	<b>55</b>	<b>7</b>

Sumber/Source: Kementerian Agama Kabupaten Bengkulu Utara/Ministry of Religious affairs of Bengkulu Utara Regency



**Tabel 4.3.2** Jumlah Tempat Peribadatan Menurut Kecamatan, (2020)  
**Table 4.3.2** Number of Places of Worship by Subdistrict and Religion, (2020)

Kecamatan Subdistrict	Masjid Mosque	Mushola Pray Room	Gereja Church	Pura Temple	Vihara
(1)	(2)	(3)	(4)	(5)	(6)
1.Enggano	11	5	8	-	-
2.Kerkap	22	18	-	-	-
3.Air Napal	14	3	-	-	-
4.Air Besi	24	1	-	-	-
5.Hulu Palik	181	5	-	-	-
6.Tanjung Agung Palik	11	-	-	-	-
7.Kota Arga Makmur	75	50	6	1	1
8.Arma Jaya	14	-	-	-	-
9.Lais	24	11	-	-	-
10.Batik Nau	32	13	-	-	-
11.Giri Mulya	58	5	5	-	-
12.Air Padang	14	5	-	-	-
13.Padang Jaya	80	13	12	-	-
14.Ketahun	68	19	4	-	-
15.Napal Putih	17	21	-	-	-
16.Ulok Kupai	33	-	2	-	-
17.Pinang Raya	37	-	4	-	-
18.Putri Hijau	75	8	7	-	-
19.Marga Sakti Sebelat	24	-	4	-	-
<b>Bengkulu Utara</b>	<b>814</b>	<b>158</b>	<b>52</b>	<b>1</b>	<b>1</b>

Sumber/Source: Kementerian Agama Kabupaten Bengkulu Utara/Ministry of Religious affairs of Bengkulu Utara Regency

**Tabel**  
**Table** 4.3.3**Jumlah Desa<sup>1</sup>/Kelurahan yang Mengalami Bencana Alam<sup>2</sup>  
Menurut Kecamatan, 2018-2020**  
**Number of Villages<sup>1</sup> that Had Natural Disaster<sup>2</sup> by  
Subdistrict, 2018-2020**

Kecamatan Subdistrict	Banjir/Flood		
	2018	2019	2020
(1)	(2)	(3)	(4)
1.Enggano	1	–	1
2.Kerkap	–	1	–
3.Air Napal	–	–	4
4.Air Besi	4	4	5
5.Hulu Palik	–	–	1
6.Tanjung Agung Palik	–	–	–
7.Kota Arga Makmur	–	2	8
8.Arma Jaya	–	–	–
9.Lais	1	1	–
10.Batik Nau	–	3	4
11.Giri Mulya	–	–	–
12.Air Padang	1	5	1
13.Padang Jaya	4	–	–
14.Ketahun	1	3	4
15.Napal Putih	–	–	1
16.Ulok Kupai	–	1	–
17.Pinang Raya	1	2	4
18.Putri Hijau	–	1	–
19.Marga Sakti Sebelat	1	–	–
<b>Bengkulu Utara</b>	<b>14</b>	<b>23</b>	<b>33</b>

Lanjutan Tabel/Continued Table 4.3.3

Kecamatan Subdistrict	Gempa Bumi/Earthquake		
	2018	2019	2020
(1)	(5)	(6)	(7)
1.Enggano	–	–	–
2.Kerkap	–	15	1
3.Air Napal	–	12	11
4.Air Besi	–	11	3
5.Hulu Palik	–	5	–
6.Tanjung Agung Palik	–	–	–
7.Kota Arga Makmur	–	8	16
8.Arma Jaya	–	11	–
9.Lais	6	11	–
10.Batik Nau	5	–	–
11.Giri Mulya	1	–	–
12.Air Padang	2	–	–
13.Padang Jaya	4	–	–
14.Ketahun	4	–	4
15.Napal Putih	–	–	1
16.Ulok Kupai	–	–	–
17.Pinang Raya	–	–	–
18.Putri Hijau	6	–	1
19.Marga Sakti Sebelat	6	–	9
<b>Bengkulu Utara</b>	<b>34</b>	<b>73</b>	<b>46</b>

Lanjutan Tabel/Continued Table 4.3.3

Kecamatan Subdistrict	Tanah Longsor/Landslide		
	2018	2019	2020
(1)	(8)	(9)	(10)
1.Enggano	–	–	–
2.Kerkap	–	–	–
3.Air Napal	–	–	2
4.Air Besi	–	1	–
5.Hulu Palik	1	–	1
6.Tanjung Agung Palik	–	–	–
7.Kota Arga Makmur	2	5	3
8.Arma Jaya	–	1	–
9.Lais	4	1	–
10.Batik Nau	–	–	–
11.Giri Mulya	–	–	–
12.Air Padang	–	–	–
13.Padang Jaya	–	–	–
14.Ketahun	–	2	1
15.Napal Putih	–	1	–
16.Ulok Kumpai	–	–	–
17.Pinang Raya	–	1	1
18.Putri Hijau	–	–	–
19.Marga Sakti Sebelat	–	–	–
<b>Bengkulu Utara</b>	<b>7</b>	<b>12</b>	<b>8</b>

Catatan/Note: <sup>1</sup> Desa pada tabel ini termasuk Unit Permukiman Transmigrasi (UPT) yang masih dibina oleh kementerian terkait dan nagari di Kabupaten/Kota Sumatera Barat/Villages in this table are included in Transmigration Settlement Unit which is still fostered by the relevant ministries and the nagari in the Province of Sumatera Barat

<sup>2</sup> Terjadi dalam tiga tahun terakhir sampai dengan saat pencacahan/Occured during the last three years by the time of enumeration

Sumber/Source: BPS, Pendataan Potensi Desa (Podes)/BPS-Statistics Indonesia, Village Potential Data Collecting

**Tabel 4.3.4** Jumlah Surat Nikah Yang Dikeluarkan Menurut Kecamatan di Kabupaten Bengkulu Utara, 2018-2020  
**Table** *Number of Marriage Certificate Issued By Sub District in North Bengkulu Utara Regency, 2018-2020*

Kecamatan Subdistrict	Jumlah Surat Nikah Number Of Marriage		
	2018	2019	2020
(1)	(2)	(3)	(4)
1.Enggano	10	19	9
2.Kerkap	110	113	88
3.Air Napal	71	55	72
4.Air Besi	72	88	71
5.Hulu Palik	104	115	82
6.Tanjung Agung Palik	60	71	50
7.Kota Arga Makmur	299	341	294
8.Arma Jaya	83	109	81
9.Lais	109	109	86
10.Batik Nau	70	90	93
11.Giri Mulya	102	101	95
12.Air Padang	40	55	50
13.Padang Jaya	291	241	261
14.Ketahun	255	310	271
15.Napal Putih	58	48	37
16.Ulok Kupai	116	90	-
17.Pinang Raya	-	-	-
18.Putri Hijau	291	280	249
19.Marga Sakti Sebelat	-	-	-
<b>Bengkulu Utara</b>	<b>2141</b>	<b>2235</b>	<b>1 994</b>

Sumber/Source: Kementerian Agama Kabupaten Bengkulu Utara/Ministry of Religious affairs of Bengkulu Utara Regency

**Tabel**  
**Table** 4.3.5

**Jumlah Jemaah Haji yang Berangkat dan Meninggal Dunia Menurut Jenis Kelamin, di Kabupaten Bengkulu Utara 2020**

*The Number of Pilgrims who Depart and Pass Away by Sex in Bengkulu Utara Regency, 2020*

Kecamatan Subdistrict	Berangkat/ Leave <sup>1</sup>			Meninggal/ Pass Away <sup>1</sup>		
	Laki-laki	Perempuan	Jumlah	Laki-laki	Perempuan	Jumlah
(1)	(2)	(3)	(4)	(5)	(6)	(7)
1.Enggano	-	-	-	-	-	-
2.Kerkap	13	12	25	2	-	2
3.Air Napal	5	4	9	-	-	-
4.Air Besi	-	-	-	-	-	-
5.Hulu Palik	-	-	-	-	-	-
6.Tanjung Agung Palik	-	-	-	-	-	-
7.Kota Arga Makmur	35	42	77	-	1	1
8.Arma Jaya	-	-	-	-	-	-
9.Lais	2	5	7	-	-	-
10.Batik Nau	-	-	-	-	-	-
11.Giri Mulya	5	5	10	-	-	-
12.Air Padang	-	-	-	-	-	-
13.Padang Jaya	6	9	15	-	1	1
14.Ketahun	11	10	21	-	-	-
15.Napal Putih	5	3	8	-	-	-
16.Ulok Kupai	-	-	-	-	-	-
17.Pinang Raya	-	-	-	-	-	-
18.Putri Hijau	12	13	25	-	-	-
19.Marga Sakti Sebelat	-	-	-	-	-	-
<b>Bengkulu Utara</b>	<b>94</b>	<b>103</b>	<b>197</b>	<b>2</b>	<b>2</b>	<b>4</b>

Catatan/Note: <sup>1</sup>Data yang ditampilkan merupakan data kuota haji Tahun 2020 / The data displayed is the Hajj quota data for 2020  
Sumber/Source: Kementerian Agama Kabupaten Bengkulu Utara/Ministry of Religious affairs of Bengkulu Utara Regency

**Tabel** 4.3.6 **Data Kecelakaan Lalu Lintas Berdasarkan Kecamatan di Kabupaten Bengkulu Utara, 2020**  
*The Number of Traffic Accident by Subdistrict in Bengkulu Utara Regency, 2020*

Kecamatan Subdistrict	Jumlah Kecelakaan Number of Accident	Meninggal Passed Away	Luka Berat Serious Injury	Luka Ringan Minor Injury
(1)	(2)	(3)	(4)	(5)
1. Enggano	1	-	1	3
2. Kerkap	1	-	2	-
3. Air Napal	7	1	5	3
4. Air Besi	6	1	4	4
5. Hulu Palik	3	-	4	1
6. Tanjung Agung Palik	4	1	2	5
7. Kota Arga Makmur	22	2	17	19
8. Arma Jaya	7	1	2	7
9. Lais	12	2	9	10
10. Batik Nau	6	1	5	4
11. Giri Mulya	4	3	2	1
12. Air Padang	-	-	-	-
13. Padang Jaya	8	6	1	7
14. Ketahun	9	3	6	6
15. Napal Putih	1	1	-	1
16. Ulok Kupai	-	-	-	-
17. Pinang Raya	6	2	3	4
18. Putri Hijau	5	1	5	2
19. Marga Sakti Sebelat	1	-	1	-
<b>Bengkulu Utara</b>	<b>52</b>	<b>25</b>	<b>69</b>	<b>77</b>

Sumber/Source: Polisi Resort (Polres) Kabupaten Bengkulu Utara/Resort Police of Bengkulu Utara Regency

**Tabel**  
**Table** 4.3.7

**Data Pelanggaran Lalu Lintas Berdasarkan Kecamatan di Kabupaten Bengkulu Utara, 2020**  
*The Number of Traffic Violation by Subdistrict in Bengkulu Utara Regency, 2020*

Kecamatan Subdistrict	Pelanggaran Violation	Diselesaikan Completed	Sisa Remaining	Denda Fine
(1)	(2)	(3)	(4)	(5)
1. Enggano	-	-	-	Rp 63.894.000
2. Kerkap	15	15	-	
3. Air Napal	5	5	-	
4. Air Besi	30	30	-	
5. Hulu Palik	7	7	-	
6. Tanjung Agung Palik	12	12	-	
7. Kota Arga Makmur	273	273	-	
8. Arma Jaya	60	60	-	
9. Lais	125	125	-	
10. Batik Nau	32	32	-	
11. Giri Mulya	-	-	-	
12. Air Padang	84	84	-	
13. Padang Jaya	152	152	-	
14. Ketahun	134	134	-	
15. Napal Putih	-	-	-	
16. Ulok Kupai	-	-	-	
17. Pinang Raya	-	-	-	
18. Putri Hijau	71	71	-	
19. Marga Sakti Sebelat	-	-	-	
<b>Bengkulu Utara</b>	<b>1 000</b>	<b>1 000</b>	-	

Sumber/Source: Polisi Resort (Polres) Kabupaten Bengkulu Utara/Resort Police of Bengkulu Utara Regency



**Tabel**  
**Table** **4.3.8** **Data Tindak Pidana dan Penyelesaian Tindak Pidana di Kabupaten Bengkulu Utara, 2020**  
*The Number of Reported Crime and Crime Clearance by Subdistrict in Bengkulu Utara Regency, 2020*

Kecamatan Subdistrict	Jumlah Tindak Pidana Number of Crime	Tindak Pidana Yang Diselesaikan Clearance Crime
(1)	(2)	(3)
1.Enggano	3	33
2.Kerkap	2	50
3.Air Napal	-	-
4.Air Besi	6	133
5.Hulu Palik	-	-
6.Tanjung Agung Palik	-	-
7.Kota Arga Makmur	92	79
8.Arma Jaya	-	-
9.Lais	10	40
10.Batik Nau	11	64
11.Giri Mulya	4	125
12.Air Padang	-	-
13.Padang Jaya	12	83
14.Ketahun	14	57
15.Napal Putih	3	33
16.Ulok Kupai	-	-
17.Pinang Raya	-	-
18.Putri Hijau	11	55
19.Marga Sakti Sebelat	-	-
<b>Bengkulu Utara</b>	<b>158</b>	<b>752</b>

Sumber/Source: Polisi Resort (Polres) Kabupaten BengkuluUtara/Resort Police of Bengkulu Utara Regency

#### 4.4 KEMISKINAN/ POVERTY

##### 4.4.1 Garis Kemiskinan dan Penduduk Miskin di Kabupaten Bengkulu Utara, 2010-2020 *Poverty Line and Number of Poor People in Bengkulu Utara Regency, 2010-2020*

Tahun Years	Garis Kemiskinan Poverty Line (rupiah)	Penduduk Miskin Number of Poor People	
		Jumlah Total (000)	Persentase Percentage
(1)	(2)	(3)	(4)
2010	235 439	38,3	14,8
2011	259 568	37,8	14,4
2012	272 910	39,10	14,41
2013	284 806	40,20	14,5
2014	292 684	39,49	13,95
2015	302 399	42,24	14,78
2016	333 311	39,86	13,67
2017	356 566	38,97	13,11
2018	359 264	35,78	11,81
2019	369 367	35,94	11,65
2020	387 881	36,67	11,67

Catatan/Note: ...

Sumber/Source: .BPS, Survei Sosial Ekonomi Nasional Maret/BPS-Statistics Indonesia, March National Socioeconomic Survey

**Tabel** 4.4.2 **Indeks Kedalaman Kemiskinan dan Indeks Keparahan Kemiskinan di Kabupaten Bengkulu Utara, 2012–2020**  
**Table** 4.4.2 **Poverty Gap Index and Poverty Severity Index in Bengkulu Utara Regency, 2012–2020**

Tahun Year	Indeks Kedalaman Kemiskinan Poverty Gap Index	Indeks Keparahan Kemiskinan Poverty Severity Index
(1)	(2)	(3)
2012	2,37	0,63
2013	2,48	0,67
2014	1,81	0,39
2015	2,30	0,56
2016	1,33	0,20
2017	1,97	0,49
2018	1,83	0,40
2019	1,61	0,36
2020	1,58	0,37

Catatan/Note: ...

Sumber/Source: .BPS, Survei Sosial Ekonomi Nasional Maret/BPS-Statistics Indonesia, March National Socioeconomic Survey

#### 4.5 INVESTASI/INVESTMENT

**Tabel  
Table** 4.5.1

**Pertumbuhan Perkembangan Investasi Perusahaan  
Penanaman Modal di Kabupaten Bengkulu Utara , 2015-  
2020**  
*Growth Investment Development of Company Investment in Bengkulu Utara  
Regency, 2015-2019*

Tahun Years	Investasi/ Investment	
	PMDN	PMA
(1)	(2)	(3)
2015	4 380 820 338 753	-
2016	4 367 555 038 753	90 618 750 000
2017	33 649 300 000	11 002 740 000
2018	34 060 000 000	-
2019	1 239 781 983 355	10 240 000 000
2020	210 951 687 926	-

Sumber/Source: Dinas Penanaman Modal Kabupaten Bengkulu Utara



**PERTANIAN**  
**AGRICULTURE**



**Produksi Sayur dan Buah di Bengkulu Utara, 2020**



**POPULASI TERNAK DI BENGKULU UTARA 2020**

*Livestock Population in Bengkulu Utara, 2020*





**PENJELASAN TEKNIS**

1. Lahan sawah adalah lahan pertanian yang berpetak-petak dan dibatasi oleh pematang (galangan), saluran untuk menahan/ menyalurkan air, yang biasanya ditanami padi sawah tanpa memandang dari mana diperoleh atau status lahan tersebut. Lahan yang dimaksud termasuk lahan yang terdaftar di Pajak Bumi Bangunan, luran Pembangunan Daerah, lahan bengkok, lahan serobotan, lahan rawa yang ditanami padi dan lahan bekas tanaman tahunan yang telah dijadikan sawah, baik yang ditanami padi, palawija atau tanaman semusim lainnya.
2. Tegal/Kebun adalah lahan pertanian bukan sawah (lahan kering) yang ditanami tanaman semusim atau tahunan dan terpisah dengan halaman sekitar rumah serta penggunaannya tidak berpindah-pindah.
3. Ladang/Huma adalah lahan pertanian bukan sawah (lahan kering) yang biasanya ditanami tanaman semusim dan penggunaannya hanya semusim atau dua musim, kemudian akan ditinggalkan bila sudah tidak subur lagi (berpindah-pindah). Kemungkinan lahan ini beberapa tahun kemudian akan dikerjakan kembali jika sudah subur.

**TECHNICAL NOTES**

1. *Wetland is agricultural land that separated by small dykes to resist water, where the main crop is usually wetland paddy without considering where it is got from or the status of the land. It includes the land that is registered at land income tax office, regional development contribution, 'bengkok' land, illegal ownership, swamps for rice cultivation, and annual crop land mark that has been used as rice field, which are both planted with paddy, secondary crops or the other seasonal crops.*
2. *Dry field/Garden is an dryland (unirrigated land) which is planted with seasonal or annual crops and separately from the yard around the house without shifting.*
3. *Unirrigated agricultural field/ Shifting cultivation land is dryland (unirrigated land) that usually is cultivated for seasonal crops and utilized only for one or two seasons, then it will be left when it is not fertile (shifting). Maybe, this land will be used again in a few years if it has been fertile.*



4. Lahan yang sementara tidak diusahakan adalah lahan yang biasanya diusahakan tetapi untuk sementara (lebih dari 1 (satu) tahun tetapi kurang dari atau sama dengan 2 (dua) tahun) tidak diusahakan, termasuk lahan sawah yang tidak diusahakan selama lebih dari 2 (dua) tahun.
  5. Data pokok tanaman pangan yang dikumpulkan adalah luas panen dan produktivitas (hasil per hektar). Produksi tanaman pangan merupakan hasil perkalian antara luas panen dengan produktivitas.
  6. Data produksi padi dan palawija yang disajikan adalah dalam kualitas: gabah kering giling (padi), pipilan kering (jagung), biji kering (kedelai dan kacang tanah), dan umbi basah (ubi kayu dan ubi jalar).
  7. Tanaman sayuran dan buah-buahan semusim. Tanaman sayuran semusim adalah tanaman sumber vitamin, garam mineral dan lain-lain yang dikonsumsi dari bagian tanaman yang berupa daun, bunga, buah, dan umbinya, yang berumur kurang dari satu tahun. Tanaman buah-buahan semusim adalah tanaman sumber vitamin, garam mineral, dan lain-lain yang dikonsumsi dari bagian tanaman yang berupa buah, berumur kurang dari satu tahun, tidak
4. *Temporarily unused land is land that is regularly used but temporarily (more than a year but less or equal than two years) is unused, it includes wetland that is not cultivated more than two years.*
  5. *The main food crops data collected consists of harvested area and productivity (yield per hectare). Food crops production is generated by harvested area multiplied by productivity.*
  6. *Production of paddy and secondary crops data are presented in the form of: dry unhusked rice (paddy), dry loose maize (maize), dry shells crops (soybeans and peanuts), and fresh roots (cassava and sweet potatoes).*
  7. *Seasonal vegetable and fruit plants. Seasonal vegetable plants are plants which are the sources of vitamin, mineral salt, etc, consumed from the part of the plant in the form of leaf, flower, fruit, and root with the age of less than one year. Seasonal fruit plants are plants which are the sources of vitamin, mineral salt, etc, consumed from the part of the plant in the form of fruits. These plants are creeps with the age of less than one year.*

berbentuk pohon/rumpun tetapi menjalar dan berbatang lunak.

8. Tanaman buah-buahan dan sayuran tahunan. Tanaman buah-buahan tahunan adalah tanaman sumber vitamin, garam mineral, dan lain-lain yang dikonsumsi dari bagian tanaman yang berupa buah dan merupakan tanaman tahunan. Tanaman sayuran tahunan adalah tanaman sumber vitamin, garam mineral, dan lain-lain yang dikonsumsi dari bagian tanaman yang berupa daun dan atau buah yang berumur lebih dari satu tahun.
  9. Luas panen tanaman hortikultura adalah luas tanaman sayuran, buah-buahan, biofarmaka, dan tanaman hias yang diambil hasilnya/dipanen pada periode pelaporan.
  10. Luas panen untuk tanaman sayuran adalah luas tanaman yang dipanen sekaligus/habis/dibongkar dan luas tanaman yang dipanen berkali-kali (lebih dari satu kali)/belum habis. Tanaman yang dipanen sekaligus/habis/dibongkar adalah tanaman yang sehabis panen langsung dibongkar/dicabut, terdiri dari bawang merah, bawang putih, bawang daun, kentang, kol/kubis, kembang kol, petsai/sawi, wortel, lobak, dan kacang merah.
8. *Annual fruit and vegetable plants. Annual fruit plants are plants which are the sources of vitamin, contained mineral salt, etc, consumed from the part of plant in the form of fruit and more than one year of age. Annual vegetable plants are plants which are the sources of vitamin, contained mineral salt, etc, consumed from the part of the plant in the form of vegetable and more than one year of age.*
  9. *Harvested area of horticulture is area which vegetable, fruit, medicinal and ornamental plant of crop harvested during the period of report.*
  10. *Harvested area of vegetables is area of entirely plant harvested/demolished and plant harvested several times/undemolished. Entirely plants harvested/demolished are plants usually harvested once and demolished to be substituted by other plants, consisting of: shallots, garlic, leeks, potato, cabbage, cauli flower, mustard green, carrots, chinese radish, and red kidney beans.*

11. Tanaman yang dipanen berkali-kali (lebih dari satu kali)/belum habis adalah tanaman yang pemanenannya lebih dari satu kali dan biasanya dibongkar apabila panen terakhir sudah tidak memadai lagi, terdiri dari: kacang panjang, cabe besar, cabe rawit, jamur, tomat, terung, buncis, ketimun, labu siam, kangkung, bayam, melon, semangka, dan blewah.
12. Produksi hortikultura adalah hasil menurut bentuk produk dari setiap tanaman sayuran, buah-buahan, biofarmaka dan tanaman hias yang diambil berdasarkan luas yang dipanen/tanaman yang menghasilkan pada bulan/triwulan laporan.
13. Kawasan hutan adalah wilayah tertentu yang berupa hutan, yang ditunjuk dan atau ditetapkan oleh pemerintah untuk dipertahankan keberadaannya sebagai hutan tetap. Hal ini untuk menjamin kepastian hukum mengenai status kawasan hutan, letak batas dan luas suatu wilayah tertentu yang sudah ditunjuk menjadi kawasan hutan tetap.
14. Penunjukan kawasan hutan mencakup pula kawasan perairan yang menjadi bagian dari Kawasan Suaka Alam (KSA) dan Kawasan Pelestarian Alam (KPA).
11. *Plants harvested several times/undemolished are plants usually harvested more than once and demolished in the case that the last harvest was economically not profitable. They consist of : yard long beans, chili, small chili, mushroom, tomatoes, egg plant, frech beans, cucumber, pumpkin/chajota, swamp cabbage, spinach, melon, watermelon, and blewah.*
12. *Horticulture production is the standard production quantity form of vegetable, fruit, medicinal and ornamental plant based on harvested area/the number of production plants reported monthly/quarterly.*
13. *Forest area is a specific territory of forest ecosystem determined and or decided by the government as a permanent forest. Such decision is important to maintain the size of forest area and to ensure its legitimation and boundary demarcation of permanent forest.*
14. *The designation of forest area in some cases also cover inland water, coastal and marine ecosystem that may become part of Sanctuary Reserve Area (KSA) and Nature Conservation Area (KPA).*

15. Kawasan Suaka Alam (KSA) adalah kawasan dengan ciri khas tertentu, baik di darat maupun di perairan yang mempunyai fungsi pokok sebagai kawasan pengawetan keanekaragaman tumbuhan dan satwa serta ekosistemnya, yang juga berfungsi sebagai wilayah sistem penyangga kehidupan.
16. Kawasan Pelestarian Alam (KPA) adalah kawasan dengan ciri khas tertentu, baik di darat maupun di perairan yang mempunyai fungsi pokok perlindungan sistem penyangga kehidupan, pengawetan keanekaragaman jenis tumbuhan dan satwa, serta pemanfaatan secara lestari sumber daya alam hayati dan ekosistemnya.
17. Berdasarkan Undang-Undang No. 41 Tahun 1999 tentang Kehutanan, kawasan hutan dibagi ke dalam kelompok Hutan Konservasi, Hutan Lindung, dan Hutan Produksi.
18. Hutan Konservasi adalah kawasan hutan dengan ciri khas tertentu, yang mempunyai fungsi pokok pengawetan keanekaragaman tumbuhan dan satwa serta ekosistemnya.
19. Hutan Lindung adalah kawasan hutan yang mempunyai fungsi pokok sebagai perlindungan sistem penyangga kehidupan
15. *A Sanctuary Reserve Area is a specific terrestrial or aquatic area having specific criteria for preserving biodiversity plant and animal as well as ecosystem, which also serve as life support system.*
16. *A Nature Conservation area is a specific terrestrial or aquatic area whose main function is to serve life support system and preserve diversity of plant and animal species, as well as to provide a sustainable utilization of living resources and their ecosystems.*
17. *In accordance to the Act on Forestry No. 41/1999, forest area is categorized as Conservation Forest, Protection Forest and Production Forest.*
18. *Conservation Forest is a forest area having specific characteristic established for the purposes of conservation of animal and plant species as well as their ecosystem.*
19. *Protection Forest is a forest area designated to serve life support system, maintain hydrological system, prevent of flood, erosion*

20. untuk mengatur tata air, mencegah banjir, mengendalikan erosi, mencegah intrusi air laut, dan memelihara kesuburan tanah.
21. Hutan Produksi adalah kawasan hutan yang mempunyai fungsi pokok memproduksi hasil hutan. Hutan produksi terdiri dari Hutan Produksi Tetap (HP), Hutan Produksi Terbatas (HPT), dan Hutan Produksi yang dapat dikonversi.
22. Hutan Konservasi terdiri dari: Kawasan suaka alam berupa Cagar Alam (CA) dan Suaka Margasatwa (SM); kawasan pelestarian alam berupa Taman Nasional (TN), Taman Hutan Raya (THR), dan Taman Wisata Alam (TWA); Taman Buru (TB). Taman Buru adalah kawasan hutan yang ditetapkan sebagai tempat wisata berburu.
23. Pemanfaatan hasil hutan kayu adalah segala bentuk usaha yang memanfaatkan dan mengusahakan hasil hutan kayu dengan tidak merusak lingkungan dan tidak mengurangi fungsi pokok hutan. Kegiatan ini hanya dapat dilaksanakan pada areal hutan yang memiliki potensi untuk dilakukan kegiatan pemanfaatan hasil hutan kayu dan dapat dilaksanakan setelah diperoleh izin usaha.
24. Izin Usaha Pemanfaatan Hasil
20. *control, seawater intrusion, and maintain soil fertility.*
21. *Production Forest is a forest area designated mainly to promote sustainable forest production. Production forest is classified as permanent production forest, limited production forest, and convertible production forest.*
22. *Conservation Forest is divided into: Sanctuary Reserve area consists of Strict Nature Reserve and Wildlife Sanctuary. Nature conservation area consists of National Park (TN), Grand Forest Park (THR), and Nature Recreation Park (TWA); Game Hunting Park (TB). Game Hunting Park is forest area devoted for game hunting recreation.*
23. *Commercial utilization of timber as forest product is activities to utilize timber without destructing the environment and undermining the main functions of the forest area. Those activities could only be executed in forest area with high commercial timber value with license.*
24. *The license to commercially utilize*

Hutan Kayu (IUPHHK) pada hutan alam adalah izin untuk memanfaatkan hutan produksi yang kegiatannya terdiri dari pemanenan atau penebangan, penanaman, pemeliharaan, pengamanan, pengolahan, dan pemasaran hasil hutan kayu. IUPHHK dapat diberikan kepada perorangan, koperasi, badan usaha swasta, dan BUMN/BUMD.

*timber in natural forest is license to utilize production forest for which the activities consist of harvesting or felling, planting, tending, protecting, processing, and marketing. The license could be granted to individuals, cooperatives, private companies, stateowned enterprises/local government owned enterprises.*

25. Produksi hasil hutan utama yang dihasilkan dari hutan adalah kayu bulat. Produksi kayu bulat ini dihasilkan dari hutan alam melalui kegiatan perusahaan Hak Pengusahaan Hutan (HPH/IUPHHK), kegiatan ijin pemanfaatan kayu (IPK) dalam rangka pembukaan wilayah hutan, pembangunan Hutan Tanaman Industri (HTI), serta kegiatan hutan rakyat.
25. *The main product of commercial forest operation is log. The log is harvested from various sources such as natural forest granted to concessionaires (IUPHHK/HPH), land clearing activities (IPK), industrial forest plantation (HTI) and community forest.*
26. Kayu Gergajian merupakan kayu hasil konversi kayu bulat dengan menggunakan mesin gergaji, mempunyai bentuk yang teratur dengan sisi-sisi sejajar dan sudut-sudutnya siku dengan ketebalan tidak lebih dari 6 cm dan kadar air tidak lebih dari 18 persen. Kayu gergajian yang diolah langsung dari kayu bulat, wajib didukung dengan dokumen yang sah.
26. *Sawn Timber Constitutes a sawmill product derived from logs as raw material. The product is characterized with regular forms having parallel sides at right angle to each other, thickness not more than 6 cm and moisture content not to exceed 18 percent. Sawn timber produced directly from logs must be certified by a legal document.*
27. Kayu lapis adalah panel kayu yang tersusun dari lapisan veneer di bagian luarnya, sedangkan
27. *Plywood is wood panel consisting of layers pressed together in between veneers; the core may*

28. di bagian intinya (*core*) bisa berupa veneer atau material lain, diikat dengan lem kemudian di-press (ditekan) sedemikian rupa sehingga menjadi panel yang kuat. Termasuk dalam artian ini adalah kayu lapis yang dilapisi lagi dengan material lain.
28. *be veneer or some other material, bound together with glue and pressed tightly together to make a strong panel. Included to this definition is plywood covered with other materials.*
29. Data populasi ternak dan pemotongan ternak bersumber dari Dinas Pertanian dan Peternakan Kabupaten Bengkulu Tengah.
29. *Data of domestic livestock population are obtain from Regional Office of Agriculture and Livestock Service of Bengkulu Tengah Regency.*
30. Data statistik perikanan merupakan data sekunder yang bersumber dari Dinas Ketahanan Pangan dan Perikanan Kabupaten Bengkulu Utara. Statistik perikanan dibedakan atas data Perikanan Tangkap dan Perikanan Budidaya. Perikanan Tangkap diklasifikasikan atas penangkapan ikan di laut dan penangkapan ikan di perairan umum.
30. *Fishery Statistics are secondary data obtained from Regional Office of Food Security and Fisheries of Bengkulu Tengah Regency. Fishery statistics are categorized into capture fisheries and aquaculture. Capture fisheries are further classified into marine capture fisheries and inland open water capture fisheries.*
31. Rumah Tangga Perikanan Tangkap adalah rumah tangga yang melakukan kegiatan penangkapan ikan/binatang air lainnya/tanaman air dengan tujuan sebagian/ seluruh hasilnya untuk dijual.
31. *A capture fishery household is a household conducting activities in catching fishes/ other aquatic animals/aquatic plants, for which the products are wholly or partly to be sold.*
32. Rumah Tangga Perikanan Budidaya adalah rumah tangga yang melakukan kegiatan budidaya ikan/binatang air
32. *An aquaculture fishery household is a household conducting activities in culturing fishes/other aquatic animals/aquatic plants, for which*

lainnya/tanaman air dengan tujuan sebagian/seluruh hasilnya untuk dijual.

*the products are wholly or partly to be sold.*

<https://bengkuluutarakab.bps.go.id>



<https://bengkuluutarakab.bps.go.id>

**ULASAN**

Sektor pertanian berperan penting dalam perekonomian Kabupaten Bengkulu Utara karena merupakan sektor utama yang memberikan peranan terbesar dalam pembentukan Produk Domestik Regional Bruto (PDRB).

Cakupan kegiatan pertanian terdiri dari beberapa jenis kegiatan yaitu pertanian, peternakan, perburuan dan jasa pertanian, kehutanan dan penebangan kayu serta perikanan.

Dukungan luas wilayah dan kondisi lahan di Kabupaten Bengkulu Utara terhadap komoditas tanaman perkebunan menjadikan wilayah ini banyak yang dimanfaatkan sebagai lahan perkebunan. Selain dikelola oleh perusahaan pemerintah (Perkebunan Nusantara), terdapat juga perkebunan yang dimiliki dan dikelola rakyat. Komoditi yang dihasilkan antara lain kelapa sawit, karet, kopi, dan lain-lain. Pada tahun 2020, kelapa sawit dan karet merupakan komoditas unggulan.

Hewan ternak dibagi dalam dua kelompok yaitu ternak besar dan ternak kecil serta unggas. Hewan yang masuk kategori ternak besar adalah sapi potong dan kerbau. Sedangkan hewan yang masuk kategori ternak kecil dan unggas adalah kambing, domba, babi, itik, ayam ras, dan ayam kampung. Secara umum, populasi ternak besar mengalami peningkatan

**DESCRIPTION**

*The agricultural sector plays an important role in the economy of Bengkulu Utara Regency because it is the main sector that provides the greatest contribution in the formation of Gross Domestic Product (GDP).*

*The scope of agricultural activities consist of several activities, namely agricultures, livestock, hunts, and agricultural services, forestry and logging, and fishery.*

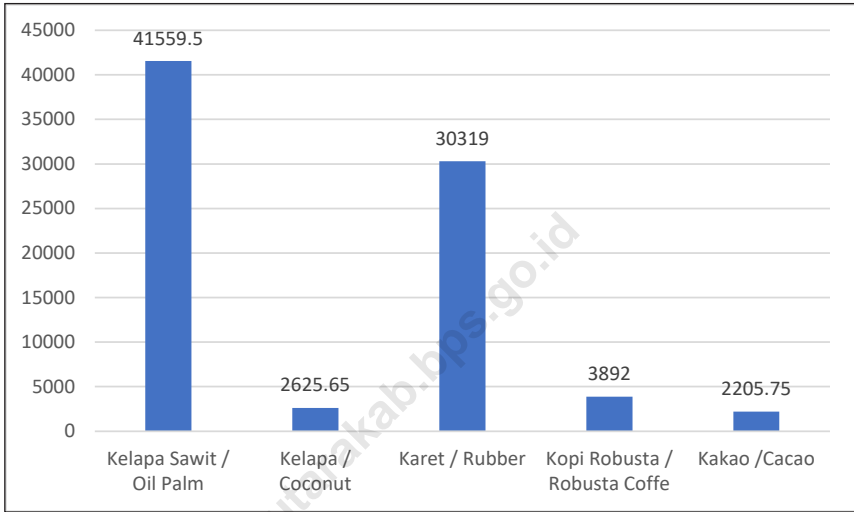
*The supports from the area and condition of the land in Bengkulu Utara Regency on plantation crops make this area used very much as plantation land. Besides plantations managed by government company (Perkebunan Nusantara), there are also ones owned and managed by people. Commodities produced are palm oil, rubber, coffee, etc. In 2020, palm oil and rubber are the leading commodities.*

*The livestock are divided into twogroups: large livestock, small livestock and poultry. Animals categorized as large livestock are beef cattle and buffalo. While the animals categorized as small livestock and poultry are goats, sheep, pigs, ducks, broilers and layers, and organic chicken. In general, the population of large livestock has increased if compared to the previous year.*



**Gambar**  
**Figures** 5.1

**Luas Areal Tanaman Perkebunan Kabupaten Bengkulu Utara (ha), 2019**  
*Planted Area of Estaticed Corps in Bengkulu Utara (ha), 2019*



Sumber/Source: Petugas Perkebunan Kecamatan (PPK) Dinas Perkebunan Kab Bengkulu Utara / District Plantation Officer (PPK) Regional Office of Plantation of Bengkulu Utara Regency

**5.1 HORTIKULTURA  
HORTICULTURE**

**Tabel 5.1.1 Luas Panen Tanaman Sayuran Menurut Kecamatan dan Jenis Tanaman (ha), 2019 dan 2020**  
**Table 5.1.1 Harvested Area of Vegetables by Subdistrict and Kind of Plant (ha), 2019 and 2020**

Kecamatan Subdistrict	Bawang Merah/Shallot		Cabai Rawit/Chili	
	2019	2020	2019	2020
(1)	(2)	(3)	(4)	(5)
Enggano	-	-	2	7
Kerkap	-	-	3	-
Air Napal	-	-	9	8
Air Besi	-	-	12	16
Hulu Palik	-	2	8	29
Tanjung Agung Palik	-	-	4	3
Kota Arga Makmur	1	4	12	18
Arma Jaya	-	-	3	9
Lais	-	-	9	4
Batik Nau	-	-	-	7
Giri Mulya	-	-	6	4
Air Padang	-	-	19	31
Padang Jaya	-	-	14	21
Ketahun	-	-	1	5
Napal Putih	-	-	5	1
Ulok Kupai	-	-	10	5
Pinang Raya	-	-	3	1
Putri Hijau	-	-	3	2
Marga Sakti Sebelat	-	-	8	2
<b>Bengkulu Utara</b>	<b>1</b>	<b>6</b>	<b>131</b>	<b>173</b>

Lanjutan Tabel/*Continued Table* 5.1.1

Kecamatan Subdistrict	Kentang/Potato		Kubis/Cabbage	
	2019	2020	2019	2020
(1)	(6)	(7)	(8)	(9)
Enggano	-	-	-	-
Kerkap	-	-	-	-
Air Napal	-	-	-	-
Air Besi	-	-	-	-
Hulu Palik	-	-	-	-
Tanjung Agung Palik	-	-	-	-
Kota Arga Makmur	-	-	-	-
Arma Jaya	-	-	-	-
Lais	-	-	-	-
Batik Nau	-	-	-	-
Giri Mulya	-	-	-	-
Air Padang	-	-	-	-
Padang Jaya	-	-	-	-
Ketahun	-	-	-	-
Napal Putih	-	-	-	-
Ulok Kupai	-	-	-	-
Pinang Raya	-	-	-	-
Putri Hijau	-	-	-	-
Marga Sakti Sebelat	-	-	-	-
<b>Bengkulu Utara</b>	-	-	-	-

Lanjutan Tabel/Continued Table 5.1.1

Kecamatan Subdistrict	Petai Chinese Cabbage		Tomat/Tomato		Bawang Putih Garlic	
	2019	2020	2019	2020	2019	2020
(1)	(10)	(11)	(12)	(13)	(14)	(15)
Enggano	-	-	3	9	-	-
Kerkap	-	-	4	2	-	-
Air Napal	-	-	9	6	-	-
Air Besi	-	-	19	9	-	-
Hulu Palik	7	9	10	17	-	-
Tanjung Agung Palik	-	-	6	-	-	-
Kota Arga Makmur	-	-	23	19	-	-
Arma Jaya	-	-	4	2	-	-
Lais	-	-	8	9	-	-
Batik Nau	-	-	1	7	-	-
Giri Mulya	-	-	-	-	-	-
Air Padang	-	-	18	29	-	-
Padang Jaya	-	-	27	29	-	-
Ketahun	-	-	-	-	-	-
Napal Putih	-	-	-	-	-	-
Ulok Kupai	-	-	3	2	-	-
Pinang Raya	-	-	-	1	-	-
Putri Hijau	-	-	-	-	-	-
Marga Sakti Sebelat	-	-	-	-	-	-
<b>Bengkulu Utara</b>	<b>7</b>	<b>9</b>	<b>135</b>	<b>141</b>	<b>-</b>	<b>-</b>

Lanjutan Tabel/Continued Table 5.1.1

Kecamatan Subdistrict	Bawang Daun/Scallion		Bayam/Spinach		Blewah Blewah	
	2019	2020	2019	2020	2019	2020
(1)	(10)	(11)	(12)	(13)	(14)	(15)
Enggano	-	-	6	11	-	-
Kerkap	-	-	5	10	-	-
Air Napal	-	-	-	4	-	-
Air Besi	1	-	8	12	-	3
Hulu Palik	-	13	7	11	-	-
Tanjung Agung Palik	-	-	-	5	-	2
Kota Arga Makmur	3	17	18	20	-	-
Arma Jaya	-	-	2	15	-	-
Lais	-	-	13	17	-	-
Batik Nau	-	-	-	10	-	-
Giri Mulya	-	-	7	10	-	-
Air Padang	17	26	18	26	-	3
Padang Jaya	-	-	22	23	-	-
Ketahun	-	-	5	3	-	-
Napal Putih	-	-	1	-	-	-
Ulok Kupai	-	-	-	2	-	-
Pinang Raya	-	-	-	1	-	-
Putri Hijau	-	-	8	3	-	-
Marga Sakti Sebelat	2	-	6	2	-	-
<b>Bengkulu Utara</b>	<b>23</b>	<b>56</b>	<b>126</b>	<b>185</b>	<b>-</b>	<b>8</b>



Lanjutan Tabel/Continued Table 5.1.1

Kecamatan Subdistrict	Cabai Besar/Big Chili		Kacang Panjang/Long Beans		Kangkung/Spinach	
	2019	2020	2019	2020	2019	2020
	(1)	(10)	(11)	(12)	(13)	(14)
Enggano	7	8	11	10	8	11
Kerkap	17	11	10	8	17	11
Air Napal	10	13	12	14	11	10
Air Besi	21	17	29	13	6	10
Hulu Palik	15	33	12	20	7	14
Tanjung Agung Palik	7	14	8	7	1	20
Kota Arga Makmur	29	33	37	30	29	24
Arma Jaya	14	32	11	22	6	13
Lais	21	20	21	23	15	24
Batik Nau	10	16	7	7	6	14
Giri Mulya	7	8	9	7	7	3
Air Padang	22	33	22	26	16	27
Padang Jaya	49	65	40	58	26	29
Ketahun	9	4	8	4	4	3
Napal Putih	10	8	5	-	-	-
Ulok Kupai	5	14	9	7	9	5
Pinang Raya	1	2	3	3	-	2
Putri Hijau	7	2	7	4	7	4
Marga Sakti Sebelat	7	4	8	4	7	3
<b>Bengkulu Utara</b>	<b>268</b>	<b>337</b>	<b>269</b>	<b>267</b>	<b>182</b>	<b>227</b>

Lanjutan Tabel/Continued Table 5.1.1

Kecamatan Subdistrict	Terung/Eggplant		Semangka/Watermelon		Ketimun/Cucumber	
	2019	2020	2019	2020	2019	2020
(1)	(10)	(11)	(12)	(13)	(14)	(15)
Enggano	7	11	-	-	5	3
Kerkap	13	5	1	1	12	10
Air Napal	7	13	8	4	9	8
Air Besi	20	16	5	2	10	9
Hulu Palik	14	31	1	-	12	20
Tanjung Agung Palik	7	11	1	3	4	10
Kota Arga Makmur	36	34	6	5	31	34
Arma Jaya	3	7	-	-	9	19
Lais	13	16	16	14	14	15
Batik Nau	5	13	3	3	6	1
Giri Mulya	10	6	2	2	8	3
Air Padang	20	29	4	19	18	29
Padang Jaya	38	55	2	6	34	38
Ketahun	2	3	1	3	-	1
Napal Putih	5	4	-	-	-	-
Ulok Kupai	4	5	-	8	3	3
Pinang Raya	1	3	-	2	1	1
Putri Hijau	3	3	7	4	-	1
Marga Sakti Sebelat	11	2	6	2	5	2
<b>Bengkulu Utara</b>	<b>219</b>	<b>267</b>	<b>63</b>	<b>78</b>	<b>181</b>	<b>207</b>

Catatan/Note: ...

Sumber/Source: BPS, Statistik Pertanian Hortikultura SPH-SBS/BPS-Statistics Indonesia, Agricultural Statistic for Horticulture SPH-SBS

**Tabel** 5.1.2 **Produksi Tanaman Sayuran Menurut Kecamatan dan Jenis Tanaman (kuintal), 2019 dan 2020**  
**Table** 5.1.2 **Production of Vegetables by Subdistrict and Kind of Plant (quintal), 2019 dan 2020**

Kecamatan Subdistrict	Bawang Merah/Shallot		Cabai Rawit/Chili	
	2019	2020	2019	2020
(1)	(2)	(3)	(4)	(5)
Enggano	-	-	66	470
Kerkap	-	-	57	-
Air Napal	-	-	114	280
Air Besi	-	-	213	1 140
Hulu Palik	-	120	249	860
Tanjung Agung Palik	-	-	176	240
Kota Arga Makmur	60	240	201	340
Arma Jaya	-	-	87	780
Lais	-	-	114	70
Batik Nau	-	-	-	190
Giri Mulya	-	-	195	300
Air Padang	-	-	294	880
Padang Jaya	-	-	204	750
Ketahun	-	-	48	220
Napal Putih	-	-	75	10
Ulok Kupai	-	-	154	330
Pinang Raya	-	-	9	40
Putri Hijau	-	-	141	40
Marga Sakti Sebelat	-	-	114	110
<b>Bengkulu Utara</b>	<b>60</b>	<b>360</b>	<b>2 511</b>	<b>7 050</b>

Lanjutan Tabel/Continued Table 5.1.2

Kecamatan Subdistrict	Kentang/Potato		Kubis/Cabbage	
	2019	2020	2019	2020
	(1)	(6)	(7)	(8)
Enggano	-	-	-	-
Kerkap	-	-	-	-
Air Napal	-	-	-	-
Air Besi	-	-	-	-
Hulu Palik	-	-	-	-
Tanjung Agung Palik	-	-	-	-
Arga Makmur	-	-	-	-
Arma Jaya	-	-	-	-
Lais	-	-	-	-
Batik Nau	-	-	-	-
Giri Mulya	-	-	-	-
Air Padang	-	-	-	-
Padang Jaya	-	-	-	-
Ketahun	-	-	-	-
Napal Putih	-	-	-	-
Ulok Kupai	-	-	-	-
Pinang Raya	-	-	-	-
Putri Hijau	-	-	-	-
Marga Sakti Sebelat	-	-	-	-
<b>Bengkulu Utara</b>	-	-	-	-

Lanjutan Tabel/Continued Table 5.1.2

Kecamatan Subdistrict	Petsai Chinese Cabbage		Tomat/Tomato		Bawang Putih Garlic	
	2019	2020	2019	2020	2019	2020
(1)	(10)	(11)	(12)	(13)	(14)	(15)
Eggano	-	-	141	2 080	-	-
Kerkap	-	-	38	150	-	-
Air Napal	-	-	196	1 175	-	-
Air Besi	-	-	408	2 050	-	-
Hulu Palik	240	270	380	2 950	-	-
Tanjung Agung Palik	-	-	372	-	-	-
Arga Makmur	-	-	676	3 550	-	-
Arma Jaya	-	-	38	650	-	-
Lais	-	-	228	800	-	-
Batik Nau	-	-	2	650	-	-
Giri Mulya	-	-	-	-	-	-
Air Padang	-	-	364	3 800	-	-
Padang Jaya	-	-	832	2 900	-	-
Ketahun	-	-	-	-	-	-
Napal Putih	-	-	-	-	-	-
Ulok Kupai	-	-	6	250	-	-
Pinang Raya	-	-	-	110	-	-
Putri Hijau	-	-	-	-	-	-
Marga Sakti Sebelat	-	-	-	-	-	-
<b>Bengkulu Utara</b>	<b>240</b>	<b>270</b>	<b>3 681</b>	<b>21 115</b>	<b>-</b>	<b>-</b>

Catatan/Note: ...

Sumber/Source: BPS, Statistik Pertanian Hortikultura SPH-SBS/BPS-Statistics Indonesia, Agricultural Statistic for Horticulture SPH-SBS

Lanjutan Tabel/*Continued Table* 5.1.2

Kecamatan Subdistrict	Bawang Daun/ <i>Scallion</i>		Bayam/ <i>Spinach</i>		Blewah Blewah	
	2019	2020	2019	2020	2019	2020
(1)	(10)	(11)	(12)	(13)	(14)	(15)
Enggano	-	-	95	790	-	-
Kerkap	-	-	60	420	-	-
Air Napal	-	-	-	220	-	-
Air Besi	33	-	140	1 160	-	640
Hulu Palik	-	433	80	395	-	-
Tanjung Agung Palik	-	-	-	300	-	610
Kota Arga Makmur	100	567	252	1 080	-	-
Arma Jaya	-	-	40	830	-	-
Lais	-	-	180	640	-	-
Batik Nau	-	-	-	280	-	-
Giri Mulya	-	-	74	480	-	-
Air Padang	568	868	200	1 240	-	240
Padang Jaya	-	-	295	1 600	-	-
Ketahun	-	-	60	100	-	-
Napal Putih	-	-	10	-	-	-
Ulok Kupai	-	-	-	240	-	-
Pinang Raya	-	-	-	75	-	-
Putri Hijau	-	-	90	60	-	-
Marga Sakti Sebelat	67	-	60	60	-	-
<b>Bengkulu Utara</b>	<b>768</b>	<b>1 868</b>	<b>1 636</b>	<b>9 970</b>	<b>-</b>	<b>1 490</b>

Lanjutan Tabel/Continued Table 5.1.2

Kecamatan Subdistrict	Cabai Besar/Big Chili		Kacang Panjang/Long Beans		Kangkung/Spinach	
	2019	2020	2019	2020	2019	2020
(1)	(10)	(11)	(12)	(13)	(14)	(15)
Enggano	111	620	221	679	290	832
Kerkap	615	920	136	228	430	340
Air Napal	117	740	183	573	240	340
Air Besi	225	700	269	417	240	820
Hulu Palik	318	1 250	225	387	285	680
Tanjung Agung Palik	185	580	160	287	20	530
Kota Arga Makmur	684	1 070	735	561	764	2 000
Arma Jaya	117	2 190	151	453	210	830
Lais	267	450	270	305	415	800
Batik Nau	198	550	131	79	117	380
Giri Mulya	243	430	144	200	180	220
Air Padang	303	980	183	582	390	1 480
Padang Jaya	798	2 450	747	1 736	725	1 680
Ketahun	153	230	113	87	90	100
Napal Putih	198	300	60	-	-	-
Ulok Kupai	60	510	59	260	182	300
Pinang Raya	3	80	24	113	-	192
Putri Hijau	66	30	54	45	180	80
Marga Sakti Sebelat	96	320	69	48	140	240
<b>Bengkulu Utara</b>	<b>4 757</b>	<b>14 400</b>	<b>3 934</b>	<b>7 040</b>	<b>4 898</b>	<b>11 844</b>

Lanjutan Tabel/*Continued Table 5.1.2*

Kecamatan Subdistrict	Terung/ <i>Eggplant</i>		Semangka/ <i>Watermelon</i>		Ketimun/ <i>Cucumber</i>	
	2019	2020	2019	2020	2019	2020
(1)	(10)	(11)	(12)	(13)	(14)	(15)
Enggano	275	2 370	-	-	132	406
Kerkap	262	910	23	240	221	1 049
Air Napal	150	4 150	412	320	264	690
Air Besi	755	3 100	411	640	435	1 173
Hulu Palik	685	6 000	46	-	445	2 486
Tanjung Agung Palik	630	1 930	138	960	262	929
Kota Arga Makmur	1 280	3 900	291	2 640	940	3 142
Arma Jaya	45	3 500	-	-	424	1 943
Lais	240	1 700	869	2 280	479	703
Batik Nau	208	1 000	208	1 040	155	29
Giri Mulya	260	1 650	137	1 600	253	517
Air Padang	395	4 500	183	3 600	400	1 972
Padang Jaya	1 330	10 650	92	1 600	1 284	4 202
Ketahun	170	250	63	640	-	29
Napal Putih	124	500	-	-	-	-
Ulok Kupai	50	1 650	-	1 520	59	174
Pinang Raya	5	330	-	384	10	87
Putri Hijau	25	300	343	880	-	29
Marga Sakti Sebelat	235	500	415	1 840	108	319
<b>Bengkulu Utara</b>	<b>7 124</b>	<b>48 890</b>	<b>3 631</b>	<b>20 184</b>	<b>5 871</b>	<b>19 879</b>

Catatan/*Note*: ...Sumber/*Source*: BPS, Statistik Pertanian Hortikultura SPH-SBS/BPS-Statistics Indonesia, *Agricultural Statistic for Horticulture SPH-SBS*



**Tabel 5.1.3 Luas Panen Tanaman Sayuran dan Buah–Buahan Semusim Menurut Jenis Tanaman (ha), 2017–2020**  
**Table 5.1.3 Harvested Area of Seasonal Vegetables and Fruits by Kind of Plant (ha), 2017–2020**

Jenis Tanaman Kind of Plants	2017	2018	2019	2020
(1)	(2)	(3)	(4)	(5)
Bawang Daun/ <i>Wlech Onion</i>	21	10	23	56
Bawang Merah/ <i>Shallot</i>	-	-	1	6
Bayam/ <i>Spinach</i>	105	42	126	185
Buncis/ <i>Green Bean</i>	33	13	43	63
Cabai Besar/ <i>Chili (Capsicum Annum)</i>	326	136	268	337
Cabai Rawit/ <i>Chili (Capsicum Frutescens)</i>	141	97	131	173
Jamur/ <i>Mushroom</i>	-	-	49	36
Kacang Merah/ <i>Red Bean</i>	2	2	13	1
Kacang Panjang/ <i>Yarldlong Bean</i>	319	144	269	267
Kangkung/ <i>Kangkong</i>	175	72	182	227
Kembang Kol/ <i>Cauliflower</i>	-	-	1	-
Ketimun/ <i>Cucumber</i>	134	73	181	207
Kubis/ <i>Cabbage</i>	-	-	-	-
Labu Siam/ <i>Chayote</i>	6	1	4	7
Petsai/ <i>Chinese Cabbage</i>	2	2	7	9
Terung/ <i>Eggplant</i>	230	108	219	267
Tomat/ <i>Tomato</i>	92	71	135	141
Melon/ <i>Melon</i>	1	-	5	21
Semangka/ <i>Watermelon</i>	66	26	63	78
Stroberi/ <i>Strawberry</i>	-	-	8	15

Catatan/Note: Angka Sementara / Preliminary Figures

Sumber/Source: BPS, Statistik Pertanian Hortikultura SPH-SBS/BPS-Statistics Indonesia, Agricultural Statistic for Horticulture SPH-SBS

**Tabel 5.1.4** **Produksi Tanaman Sayuran dan Buah–Buahan Semusim Menurut Jenis Tanaman (kuintal), 2017-2020**  
**Production of Seasonal Vegetables and Fruits by Kind of Plant (quintal), 2017-2020**

Jenis Tanaman Kind of Plants	2017	2018	2019	2020
(1)	(2)	(3)	(4)	(5)
Bawang Daun/ <i>Wlech Onion</i>	669	300	768	1 868
Bawang Merah/ <i>Shallot</i>	-	-	60	360
Bayam/ <i>Spinach</i>	1 112	465	1 636	9 970
Buncis/ <i>Green Bean</i>	363	126	1 200	4 260
Cabai Besar/ <i>Chili (Capsicum Annum)</i>	4 714	1 949	4 757	14 400
Cabai Rawit/ <i>Chili (Capsicum Frutescens)</i>	2 418	1 530	2 511	7 050
Jamur/ <i>Mushroom</i>	-	-	351	61
Kacang Merah/ <i>Red Bean</i>	60	60	390	30
Kacang Panjang/ <i>Yarldlong Bean</i>	5 032	2 192	3 934	7 040
Kangkung/ <i>Kangkong</i>	3 743	1 606	4 898	11 844
Kembang Kol/ <i>Cauliflower</i>	-	-	20	-
Ketimun/ <i>Cucumber</i>	2 060	1 469	5 871	19 879
Kubis/ <i>Cabbage</i>	-	-	-	-
Labu Siam/ <i>Chayote</i>	322	29	266	1 200
Petsai/ <i>Chinese Cabbage</i>	60	60	240	270
Terung/ <i>Eggplant</i>	6 301	3 010	7 124	48 890
Tomat/ <i>Tomato</i>	2 604	1 749	3 681	21 115
Melon/ <i>Melon</i>	91	-	236	6 213
Semangka/ <i>Watermelon</i>	3 826	1 384	3 631	20 184
Stroberi/ <i>Strawberry</i>	-	-	66	5 100

Catatan/Note: Angka Sementara / Preliminary Figures

Sumber/Source: BPS, Statistik Pertanian Hortikultura SPH-SBS/BPS-Statistics Indonesia, Agricultural Statistic for Horticulture SPH-SBS

**Tabel**  
**Table** 5.1.5

**Luas Panen Tanaman Biofarmaka Menurut Kecamatan dan Jenis Tanaman (m<sup>2</sup>), 2019 dan 2020**  
**Harvested Area of Medicinal Plants by Subdistrict and Kind of Plant (m<sup>2</sup>), 2019 and 2020**

Kecamatan Subdistrict	Jahe/Ginger		Laos/Lengkuas/Galanga	
	2019	2020	2019	2020
(1)	(2)	(3)	(4)	(5)
Enggano	12 127	8 070	3 072	1 060
Kerkap	-	2 380	-	2 830
Air Napal	-	10 001	730	10 001
Air Besi	69 300	-	13 898	-
Hulu Palik	3 600	19 550	-	10 900
Tanjung Agung Palik	1 015	18 025	200	2 682
Kota Arga Makmur	6 506	15 518	36	320
Arma Jaya	20 000	13 120	-	15 000
Lais	42	12	29	13
Batik Nau	25	122	213	364
Giri Mulya	16	37	6	6
Air Padang	8 100	24 600	55 500	19 600
Padang Jaya	-	295	-	210
Ketahun	-	-	-	-
Napal Putih	22	-	8	-
Ulok Kupai	10	48	7	32
Pinang Raya	-	-	-	-
Putri Hijau	-	-	-	-
Marga Sakti Sebelat	-	-	-	-
<b>Bengkulu Utara</b>	<b>120 762</b>	<b>111 778</b>	<b>73 699</b>	<b>63 018</b>

Lanjutan Tabel/*Continued Table 5.1.5*

Kecamatan Subdistrict	Kencur/ <i>East Indian Galangal</i>		Kunyit/ <i>Turmeric</i>	
	2019	2020	2019	2020
(1)	(6)	(7)	(8)	(9)
Enggano	10 039	3 020	7 932	2 919
Kerkap	-	175	-	656
Air Napal	500	10 001	238	10 001
Air Besi	105 000	145 550	25 734	35 706
Hulu Palik	23 000	22 000	1 700	9 000
Tanjung Agung Palik	3 015	18 500	80	4 100
Kota Arga Makmur	5 684	4 214	21	30
Arma Jaya	-	-	10 120	33 000
Lais	83	970	11	8
Batik Nau	342	639	13	110
Giri Mulya	9	24	5	28
Air Padang	17 100	566 550	11 050	29 100
Padang Jaya	-	900	-	250
Ketahun	-	-	-	-
Napal Putih	1 000	-	-	-
Ulok Kupai	5	6	12	14
Pinang Raya	-	-	-	-
Putri Hijau	50	-	300	-
Marga Sakti Sebelat	-	-	-	-
<b>Bengkulu Utara</b>	<b>165 827</b>	<b>772 549</b>	<b>57 216</b>	<b>124 922</b>

Lanjutan Tabel/*Continued Table* 5.1.5

Kecamatan Subdistrict	Lempuyang/Zingiber Aromaticum		Lidah Buaya/AloeVera	
	2019	2020	2019	2020
(1)	(6)	(7)	(8)	(9)
Enggano	-	-	-	-
Kerkap	-	-	-	-
Air Napal	-	-	-	-
Air Besi	500	-	-	-
Hulu Palik	-	-	-	-
Tanjung Agung Palik	-	-	-	-
Kota Arga Makmur	7	2	50	184
Arma Jaya	10 000	18 620	-	-
Lais	7	3	3	-
Batik Nau	14	48	-	6
Giri Mulya	-	-	-	-
Air Padang	-	-	-	-
Padang Jaya	-	-	-	-
Ketahun	-	-	-	-
Napal Putih	-	-	-	-
Ulok Kupai	-	-	-	-
Pinang Raya	-	-	-	-
Putri Hijau	200	-	-	-
Marga Sakti Sebelat	-	-	-	-
<b>Bengkulu Utara</b>	<b>10 728</b>	<b>18 673</b>	<b>53</b>	<b>190</b>

Lanjutan Tabel/*Continued Table 5.1.5*

Kecamatan Subdistrict	Temulawak/ <i>Java Turmeric</i>		Temuireng/ <i>Black Turmeric</i>	
	2019	2020	2019	2020
(1)	(6)	(7)	(8)	(9)
Enggano	-	1	-	-
Kerkap	-	-	-	-
Air Napal	-	-	-	-
Air Besi	-	4	-	-
Hulu Palik	-	-	-	-
Tanjung Agung Palik	-	-	-	-
Kota Arga Makmur	16	2	11	2
Arma Jaya	-	-	-	-
Lais	-	2	-	1
Batik Nau	21	90	13	16
Giri Mulya	-	-	-	-
Air Padang	-	-	-	-
Padang Jaya	-	-	-	-
Ketahun	-	-	-	-
Napal Putih	3	-	-	-
Ulok Kupai	-	10	-	-
Pinang Raya	-	-	-	-
Putri Hijau	-	-	-	-
Marga Sakti Sebelat	-	-	-	-
<b>Bengkulu Utara</b>	<b>40</b>	<b>109</b>	<b>24</b>	<b>19</b>

Catatan/Note: Angka Sementara / *Preliminary Figures*

Sumber/Source: BPS, Statistik Pertanian Hortikultura SPH-TBF/BPS-Statistics Indonesia, *Agricultural Statistic for Horticulture SPH-TBF*

**Tabel 5.1.6** **Produksi Tanaman Biofarmaka Menurut Kecamatan dan Jenis Tanaman (kg), 2019 and 2020**  
**Production of Medicinal Plants by Subdistrict and Kind of Plant (kg) 2019 and 2020**

Kecamatan Subdistrict	Jahe/Ginger		Laos/Lengkuas/Galanga	
	2019	2020	2019	2020
(1)	(2)	(3)	(4)	(5)
Enggano	29 041	27 708	7 379	11 966
Kerkap	-	10 410	-	30 780
Air Napal	-	18 002	2 628	54 008
Air Besi	88 450	-	48 433	-
Hulu Palik	8 600	45 480	-	106 560
Tanjung Agung Palik	1 218	21 708	720	12 340
Kota Arga Makmur	20 006	24 562	152	2 144
Arma Jaya	24 000	34 032	-	54 000
Lais	54	30	124	69
Batik Nau	26	280	1 188	3 228
Giri Mulya	51	85	50	70
Air Padang	10 920	82 320	161 400	268 380
Padang Jaya	-	948	-	2 808
Ketahun	-	-	-	-
Napal Putih	26	-	29	-
Ulok Kupai	12	111	25	241
Pinang Raya	-	-	-	-
Putri Hijau	-	-	-	-
Marga Sakti Sebelat	-	-	-	-
<b>Bengkulu Utara</b>	<b>182 404</b>	<b>265 676</b>	<b>222 128</b>	<b>546 594</b>

Lanjutan Tabel/Continued Table 5.1.6

Kecamatan Subdistrict	Kencur/East Indian Galangal		Kunyit/Turmeric	
	2019	2020	2019	2020
(1)	(6)	(7)	(8)	(9)
Enggano	24 068	7 268	19 021	27 519
Kerkap	-	284	-	7 134
Air Napal	400	12 802	714	60 006
Air Besi	105 500	465 607	65 952	428 205
Hulu Palik	48 450	28 400	3 405	62 550
Tanjung Agung Palik	2 412	49 520	240	12 900
Kota Arga Makmur	13 516	4 162	59	210
Arma Jaya	-	-	30 360	279 000
Lais	448	3 074	32	30
Batik Nau	708	1 436	25	726
Giri Mulya	16	36	12	327
Air Padang	40 360	1 783 336	45 100	330 450
Padang Jaya	-	2 400	-	870
Ketahun	-	-	-	-
Napal Putih	800	-	-	-
Ulok Kupai	4	19	36	48
Pinang Raya	-	-	-	-
Putri Hijau	150	-	720	-
Marga Sakti Sebelat	-	-	-	-
<b>Bengkulu Utara</b>	<b>236 832</b>	<b>2 358 344</b>	<b>165 676</b>	<b>1 209 975</b>



Lanjutan Tabel/Continued Table 5.1.6

Kecamatan Subdistrict	Lempuyang/Zingiber Aromaticum		Lidah Buaya/AloeVera	
	2019	2020	2019	2020
(1)	(6)	(7)	(8)	(9)
Enggano	-	-	-	-
Kerkap	-	-	-	-
Air Napal	-	-	-	-
Air Besi	1 180	-	-	-
Hulu Palik	-	-	-	-
Tanjung Agung Palik	-	-	-	-
Kota Arga Makmur	26	12	171	1 044
Arma Jaya	24 000	62 064	-	-
Lais	24	11	9	-
Batik Nau	20	419	-	18
Giri Mulya	-	-	-	-
Air Padang	-	-	-	-
Padang Jaya	-	-	-	-
Ketahun	-	-	-	-
Napal Putih	-	-	-	-
Ulok Kupai	-	-	-	-
Pinang Raya	-	-	-	-
Putri Hijau	300	-	-	-
Marga Sakti Sebelat	-	-	-	-
<b>Bengkulu Utara</b>	<b>25 550</b>	<b>62 506</b>	<b>180</b>	<b>1 062</b>

Lanjutan Tabel/*Continued Table 5.1.6*

Kecamatan Subdistrict	Temulawak/ <i>Java Turmeric</i>		Temuireng/ <i>Black Turmeric</i>	
	2019	2020	2019	2020
(1)	(6)	(7)	(8)	(9)
Enggano	-	2	-	-
Kerkap	-	-	-	-
Air Napal	-	-	-	-
Air Besi	-	16	-	-
Hulu Palik	-	-	-	-
Tanjung Agung Palik	-	-	-	-
Kota Arga Makmur	46	3	31	11
Arma Jaya	-	-	-	-
Lais	-	12	-	8
Batik Nau	69	314	26	77
Giri Mulya	-	-	-	-
Air Padang	-	-	-	-
Padang Jaya	-	-	-	-
Ketahun	-	-	-	-
Napal Putih	5	-	-	-
Ulok Kupai	-	15	-	-
Pinang Raya	-	-	-	-
Putri Hijau	-	-	-	-
Marga Sakti Sebelat	-	-	-	-
<b>Bengkulu Utara</b>	<b>120</b>	<b>362</b>	<b>57</b>	<b>96</b>

Catatan/Note: Angka Sementara / *Preliminary Figures*

Sumber/Source: BPS, Statistik Pertanian Hortikultura SPH-TBF/BPS-Statistics Indonesia, *Agricultural Statistic for Horticulture SPH-TBF*

**Tabel 5.1.7** Luas Panen Tanaman Biofarmaka Menurut Jenis Tanaman (m<sup>2</sup>), 2017–2020  
**Table 5.1.7** *Harvested Area of Medicinal Plants by Kind of Plant (m<sup>2</sup>), 2017–2020*

Jenis Tanaman <i>Kind of Plants</i>	2017	2018	2019	2020
(1)	(2)	(3)	(4)	(5)
Diingo/Dringo/ <i>Sweet Root/Calamus</i>	150	80	-	-
Jahe/ <i>Ginger</i>	201 313	116 155	120 763	111 778
Kapulaga/ <i>Java Cardamon</i>	203	120	1	1
Keji Beling/Kecibeling/ <i>Strobilanthes crista</i>	-	2	-	86
Kencur/ <i>East Indian Galangal</i>	481 302	400 675	165 827	772 549
Kunyit/ <i>Turmeric</i>	91 884	85 869	57 216	124 922
Laos/Lengkuas/ <i>Galanga</i>	106 243	80 489	73 699	63 018
Lempuyang/ <i>Zingiber Aromaticum</i>	275	178	10 728	18 673
Lidah Buaya/ <i>Oliviera</i>	-	2	53	190
Mahkota Dewa/ <i>God's Crown</i>	1 272	192	31	1 017
Mengkudu/Pace/ <i>Indian Mulberry</i>	867	413	351	964
Sambiloto/ <i>King of Bitter</i>	2	-	52	421
Temuireng/ <i>Black Turmeric</i>	224	61	24	19
Temukunci/ <i>Chinese Keys</i>	-	2	6	12
Temulawak/ <i>Java Turmeric</i>	283	213	40	109

Catatan/Note: Angka Sementara /Preliminary Figures

Sumber/Source: BPS, Statistik Pertanian Hortikultura SPH-TBF/BPS-Statistics Indonesia, *Agricultural Statistic for Horticulture SPH-TBF*

**Tabel 5.1.8** **Produksi Tanaman Biofarmaka Menurut Jenis Tanaman (kg), 2017–2020**  
**Production of Medicinal Plants by Kind of Plant (kg), 2017–2020**

Jenis Tanaman Kind of Plants	2017	2018	2019	2020
(1)	(2)	(3)	(4)	(5)
Dlingo/Dringo/ Sweet Root/ <i>Calamus</i>	334	96	-	-
Jahe/ <i>Ginger</i>	317 596	153 778	182 404	265 676
Kapulaga/ <i>Java Cardamon</i>	414	50	2	4
Keji Beling/Kecibeling/ <i>Strobilanthes crispa</i>	-	1	-	183
Kencur/ <i>East Indian Galangal</i>	832 039	472 068	236 832	2 358 344
Kunyit/ <i>Turmeric</i>	265 798	263 059	165 676	1 209 975
Laos/Lengkuas/ <i>Galanga</i>	172 475	147 413	222 128	546 594
Lempuyang/ <i>Zingiber Aromaticum</i>	560	427	25 550	62 506
Lidah Buaya/ <i>Oliviera</i>	-	6	180	1 062
Mahkota Dewa/ <i>God's Crown</i>	17 300	2 499	18 107	81 240
Mengkudu/Pace/ <i>Indian Mulberry</i>	1 976	1 477	1 993	7 377
Sambiloto/ <i>King of Bitter</i>	2	0	153	2 689
Temuireng/ <i>Black Turmeric</i>	537	137	57	96
Temukunci/ <i>Chinese Keys</i>	-	2	10	40
Temulawak/ <i>Java Turmeric</i>	611	375	120	362

Catatan/Note: Angka Sementara / Preliminary Figures

Sumber/Source: BPS, Statistik Pertanian Hortikultura SPH-TBF/BPS-Statistics Indonesia, Agricultural Statistic for Horticulture SPH-TBF

**Tabel** 5.1.9 **Luas Panen Tanaman Hias Menurut Kecamatan dan Jenis Tanaman (m<sup>2</sup>), 2019 and 2020**  
**Table** 5.1.9 **Harvested Area of Ornamental Plants by Subdistrict and Kind of Plant (m<sup>2</sup>), 2019 and 2020**

Kecamatan Subdistrict	Anggrek/ <i>Orchid</i>		Krisan/ <i>Chrysantemum</i>	
	2019	2020	2019	2020
(1)	(2)	(3)	(4)	(5)
Enggano	...	...	...	...
Kerkap	...	...	...	...
Air Napal	...	...	...	...
Air Besi	...	...	...	...
Hulu Palik	...	...	...	...
Tanjung Agung Palik	...	...	...	...
Kota Arga Makmur	...	...	...	...
Arma Jaya	...	...	...	...
Lais	...	...	...	...
Batik Nau	...	...	...	...
Giri Mulya	...	...	...	...
Air Padang	...	...	...	...
Padang Jaya	...	...	...	...
Ketahun	...	...	...	...
Napal Putih	...	...	...	...
Ulok Kupai	...	...	...	...
Pinang Raya	...	...	...	...
Putri Hijau	...	...	...	...
Marga Sakti Sebelat	...	...	...	...
<b>Bengkulu Utara</b>	...	...	...	...

Lanjutan Tabel/Continued Table 5.1.9

Kecamatan Subdistrict	Mawar/Rose		Sedap Malam/Tuberose	
	2019	2020	2019	2020
(1)	(6)	(7)	(8)	(9)
Enggano	...	...	...	...
Kerkap	...	...	...	...
Air Napal	...	...	...	...
Air Besi	...	...	...	...
Hulu Palik	...	...	...	...
Tanjung Agung Palik	...	...	...	...
Kota Arga Makmur	...	...	...	...
Arma Jaya	...	...	...	...
Lais	...	...	...	...
Batik Nau	...	...	...	...
Giri Mulya	...	...	...	...
Air Padang	...	...	...	...
Padang Jaya	...	...	...	...
Ketahun	...	...	...	...
Napal Putih	...	...	...	...
Ulok Kupai	...	...	...	...
Pinang Raya	...	...	...	...
Putri Hijau	...	...	...	...
Marga Sakti Sebelat	...	...	...	...
<b>Bengkulu Utara</b>	...	...	...	...

Catatan/Note: ...

Sumber/Source: BPS, Statistik Pertanian Hortikultura SPH-TH/BPS-Statistics Indonesia, Agricultural Statistik for Horticulture SPH-TH

**Tabel**  
**Table** 5.1.10

**Produksi Tanaman Hias Menurut Kecamatan dan Jenis Tanaman (tangkai), 2019 and 2020**  
**Production of Ornamental Plants by Subdistrict and Kind of Plant (stalks), 2019 and 2020**

Kecamatan Subdistrict	Anggrek/ <i>Orchid</i>		Krisan/ <i>Chrysantemum</i>	
	2019	2020	2019	2020
(1)	(2)	(3)	(4)	(5)
Enggano	...	...	...	...
Kerkap	...	...	...	...
Air Napal	...	...	...	...
Air Besi	...	...	...	...
Hulu Palik	...	...	...	...
Tanjung Agung Palik	...	...	...	...
Kota Arga Makmur	...	...	...	...
Arma Jaya	...	...	...	...
Lais	...	...	...	...
Batik Nau	...	...	...	...
Giri Mulya	...	...	...	...
Air Padang	...	...	...	...
Padang Jaya	...	...	...	...
Ketahun	...	...	...	...
Napal Putih	...	...	...	...
Ulok Kupai	...	...	...	...
Pinang Raya	...	...	...	...
Putri Hijau	...	...	...	...
Marga Sakti Sebelat	...	...	...	...
<b>Bengkulu Utara</b>	...	...	...	...

Lanjutan Tabel/*Continued Table* 5.1.10

Kecamatan Subdistrict	Mawar/Rose		Sedap Malam/Tuberose	
	2019	2020	2019	2020
(1)	(6)	(7)	(8)	(9)
Enggano	...	...	...	...
Kerkap	...	...	...	...
Air Napal	...	...	...	...
Air Besi	...	...	...	...
Hulu Palik	...	...	...	...
Tanjung Agung Palik	...	...	...	...
Kota Arga Makmur	...	...	...	...
Arma Jaya	...	...	...	...
Lais	...	...	...	...
Batik Nau	...	...	...	...
Giri Mulya	...	...	...	...
Air Padang	...	...	...	...
Padang Jaya	...	...	...	...
Ketahun	...	...	...	...
Napal Putih	...	...	...	...
Ulok Kupai	...	...	...	...
Pinang Raya	...	...	...	...
Putri Hijau	...	...	...	...
Marga Sakti Sebelat	...	...	...	...
<b>Bengkulu Utara</b>	...	...	...	...

Catatan/Note: ...

Sumber/Source: BPS, Statistik Pertanian Hortikultura SPH-TH/BPS-Statistics Indonesia, *Agricultural Statistik for Horticulture SPH-TH*



**Tabel**  
**Table** 5.1.11

**Luas Panen Tanaman Hias Menurut Jenis Tanaman (m<sup>2</sup>),  
2017–2020**  
**Harvested Area of Ornamental Plants by Kind of Plant (m<sup>2</sup>),  
2017–2020**

Jenis Tanaman Kind of Plants	2017	2018	2019	2020
(1)	(2)	(3)	(4)	(5)
N/A	N/A	N/A	N/A	N/A
N/A	N/A	N/A	N/A	N/A
N/A	N/A	N/A	N/A	N/A
N/A	N/A	N/A	N/A	N/A
N/A	N/A	N/A	N/A	N/A
N/A	N/A	N/A	N/A	N/A
N/A	N/A	N/A	N/A	N/A
N/A	N/A	N/A	N/A	N/A
N/A	N/A	N/A	N/A	N/A
N/A	N/A	N/A	N/A	N/A
N/A	N/A	N/A	N/A	N/A
N/A	N/A	N/A	N/A	N/A
N/A	N/A	N/A	N/A	N/A
N/A	N/A	N/A	N/A	N/A
N/A	N/A	N/A	N/A	N/A

Catatan/Note: ...

Sumber/Source: BPS, Statistik Pertanian Hortikultura SPH-TH/BPS-Statistics Indonesia, Agricultural Statistik for Horticulture SPH-TH

**Tabel**  
**Table** 5.1.12

**Produksi Tanaman Hias Menurut Jenis Tanaman (tangkai),  
2017–2020**  
*Production of Ornamental Plants by Kind of Plant (stalks),  
2017–2020*

Jenis Tanaman Kind of Plants	2017	2018	2019	2020
(1)	(2)	(3)	(4)	(5)
N/A	N/A	N/A	N/A	N/A
N/A	N/A	N/A	N/A	N/A
N/A	N/A	N/A	N/A	N/A
N/A	N/A	N/A	N/A	N/A
N/A	N/A	N/A	N/A	N/A
N/A	N/A	N/A	N/A	N/A
N/A	N/A	N/A	N/A	N/A
N/A	N/A	N/A	N/A	N/A
N/A	N/A	N/A	N/A	N/A
N/A	N/A	N/A	N/A	N/A
N/A	N/A	N/A	N/A	N/A
N/A	N/A	N/A	N/A	N/A
N/A	N/A	N/A	N/A	N/A

Catatan/Note: ...

Sumber/Source: BPS, Statistik Pertanian Hortikultura SPH-TH/BPS-Statistics Indonesia, Agricultural Statistik for Horticulture SPH-TH

**Tabel** 5.1.13 **Produksi Buah-buahan Menurut Kecamatan dan Jenis Tanaman (kuintal), 2019 and 2020**  
**Table** 5.1.13 **Production of Fruits by Subdistrict and Kind of Plant (quintal), 2019 and 2020**

Kecamatan Subdistrict	Mangga/Mango		Durian/Durian	
	2019	2020	2019	2020
(1)	(2)	(3)	(4)	(5)
Enggano	42	56	-	6
Kerkap	-	272	1 262	4 666
Air Napal	205	637	168	166
Air Besi	-	933	-	15
Hulu Palik	1 336	3 721	1 340	2 638
Tanjung Agung Palik	80	167	1 257	40
Kota Arga Makmur	1 634	1 843	2 046	6 884
Arma Jaya	2 065	6 626	1 449	3 614
Lais	66	269	59	392
Batik Nau	41	300	42	489
Giri Mulya	288	10	106	1 175
Air Padang	841	1 347	12	3 048
Padang Jaya	125	629	-	415
Ketahun	239	2 924	648	2 897
Napal Putih	459	182	39	298
Ulok Kupai	1 218	2 933	100	1 193
Pinang Raya	-	19	-	-
Putri Hijau	-	408	-	2 841
Marga Sakti Sebelat	695	426	886	396
<b>Bengkulu Utara</b>	<b>9 334</b>	<b>23 702</b>	<b>9 414</b>	<b>31 173</b>

Lanjutan Tabel/Continued Table 5.1.13

Kecamatan Subdistrict	Jeruk/Orange		Pisang/Banana	
	2018	2019	2018	2019
(1)	(6)	(7)	(8)	(9)
Enggano	-	-	10 400	7 350
Kerkap	-	170	2 250	1 434
Air Napal	-	73	288	63
Air Besi	-	2 481	-	1 208
Hulu Palik	-	-	960	883
Tanjung Agung Palik	20	54	88	130
Kota Arga Makmur	656	937	428	148
Arma Jaya	3	16	838	2 303
Lais	-	20	41	22
Batik Nau	428	364	515	132
Giri Mulya	76	122	315	125
Air Padang	49	58	790	434
Padang Jaya	-	136	8 516	4 918
Ketahun	93	203	131	228
Napal Putih	-	2	251	131
Ulok Kupai	40	166	394	78
Pinang Raya	-	-	-	2
Putri Hijau	-	468	-	188
Marga Sakti Sebelat	762	1 193	72	34
<b>Bengkulu Utara</b>	<b>2 127</b>	<b>6 463</b>	<b>26 277</b>	<b>19 811</b>

Lanjutan Tabel/Continued Table 5.1.13

Kecamatan Subdistrict	Pepaya/Papaya		Salak/Snakefruit	
	2019	2020	2019	2020
(1)	(10)	(11)	(12)	(13)
Enggano	-	-	-	-
Kerkap	122	322	490	562
Air Napal	10	203	-	-
Air Besi	-	73	-	4
Hulu Palik	143	345	334	311
Tanjung Agung Palik	4	14	16	36
Kota Arga Makmur	27	102	111	512
Arma Jaya	972	4 238	9	32
Lais	9	11	-	-
Batik Nau	15	62	53	69
Giri Mulya	228	486	419	455
Air Padang	38	30	-	-
Padang Jaya	156	134	5 890	2 824
Ketahun	65	89	-	-
Napal Putih	21	12	-	-
Ulok Kupai	202	172	16	33
Pinang Raya	-	1	-	-
Putri Hijau	-	167	-	19
Marga Sakti Sebelat	102	282	42	37
<b>Bengkulu Utara</b>	<b>2 114</b>	<b>6 743</b>	<b>7 380</b>	<b>4 894</b>

Lanjutan Tabel/*Continued Table* 5.1.13

Kecamatan Subdistrict	Belimbing/ <i>Starfruit</i>		Jambu Air/ <i>Water Apple</i>	
	2019	2020	2019	2020
(1)	(10)	(11)	(12)	(13)
Enggano	-	-	-	-
Kerkap	-	172	-	296
Air Napal	26	44	19	334
Air Besi	-	9	-	18
Hulu Palik	26	40	48	155
Tanjung Agung Palik	4	6	14	46
Kota Arga Makmur	-	1	-	6
Arma Jaya	24	48	22	381
Lais	2	3	2	3
Batik Nau	27	27	35	36
Giri Mulya	29	32	26	4
Air Padang	21	10	23	100
Padang Jaya	3	15	-	23
Ketahun	30	34	77	40
Napal Putih	13	10	264	230
Ulok Kupai	54	35	67	325
Pinang Raya	-	5	-	9
Putri Hijau	-	264	-	191
Marga Sakti Sebelat	154	122	373	203
<b>Bengkulu Utara</b>	<b>413</b>	<b>877</b>	<b>970</b>	<b>2 400</b>

Lanjutan Tabel/Continued Table 5.1.13

Kecamatan Subdistrict	Jengkol/Jengkol		Petai/Twisted Cluster Bean	
	2019	2020	2019	2020
	(1)	(10)	(11)	(12)
Enggano	1 535	1 815	58	124
Kerkap	-	508	-	707
Air Napal	40	105	61	94
Air Besi	-	10 174	-	199
Hulu Palik	-	559	30	246
Tanjung Agung Palik	64	141	20	16
Kota Arga Makmur	-	-	-	-
Arma Jaya	23	488	132	550
Lais	37	172	3	3
Batik Nau	171	813	43	86
Giri Mulya	1 659	313	23	2
Air Padang	136	278	39	34
Padang Jaya	1 961	914	58	3
Ketahun	233	1 108	60	28
Napal Putih	475	873	14	19
Ulok Kupai	1 336	1 700	187	141
Pinang Raya	-	7	-	1
Putri Hijau	-	2 002	-	108
Marga Sakti Sebelat	530	1 812	141	88
<b>Bengkulu Utara</b>	<b>8 200</b>	<b>23 782</b>	<b>869</b>	<b>2 449</b>

Lanjutan Tabel/*Continued Table* 5.1.13

Kecamatan Subdistrict	Sirsak/Soursop		Sukun/Breadfruit	
	2019	2020	2019	2020
(1)	(10)	(11)	(12)	(13)
Enggano	-	-	-	-
Kerkap	-	-	-	400
Air Napal	17	72	78	107
Air Besi	-	48	-	74
Hulu Palik	120	123	-	148
Tanjung Agung Palik	10	18	10	29
Kota Arga Makmur	-	-	74	160
Arma Jaya	-	35	328	1 398
Lais	-	-	-	-
Batik Nau	29	35	30	44
Giri Mulya	28	33	310	359
Air Padang	-	-	-	-
Padang Jaya	111	38	477	328
Ketahun	1	4	90	76
Napal Putih	49	40	39	32
Ulok Kupai	166	162	227	191
Pinang Raya	-	-	-	-
Putri Hijau	-	58	-	110
Marga Sakti Sebelat	7	-	28	188
<b>Bengkulu Utara</b>	<b>538</b>	<b>666</b>	<b>1 691</b>	<b>3 644</b>



Lanjutan Tabel/Continued Table 5.1.13

Kecamatan Subdistrict	Sawo/Sapodilla		Rambutan/Rambutan	
	2019	2020	2019	2020
(1)	(10)	(11)	(12)	(13)
Enggano	18	22	-	-
Kerkap	-	1 406	-	2 032
Air Napal	42	213	55	135
Air Besi	-	94	-	1 720
Hulu Palik	440	967	-	560
Tanjung Agung Palik	28	121	808	929
Kota Arga Makmur	-	-	1 724	4 004
Arma Jaya	955	3 189	541	2 609
Lais	5	7	5	13
Batik Nau	147	649	45	463
Giri Mulya	70	82	187	3
Air Padang	861	919	11	486
Padang Jaya	231	150	558	467
Ketahun	104	83	963	4 409
Napal Putih	118	142	248	213
Ulok Kupai	346	571	319	3 420
Pinang Raya	-	1	-	10
Putri Hijau	-	118	-	474
Marga Sakti Sebelat	431	311	112	181
<b>Bengkulu Utara</b>	<b>3 796</b>	<b>9 045</b>	<b>5 576</b>	<b>22 128</b>

Lanjutan Tabel/*Continued Table* 5.1.13

Kecamatan Subdistrict	Nanas/Pineapple		Nangka/Jackfruit	
	2019	2020	2019	2020
(1)	(10)	(11)	(12)	(13)
Enggano	-	-	-	-
Kerkap	20	52	-	2 032
Air Napal	3	6	55	135
Air Besi	-	44	-	1 720
Hulu Palik	29	202	-	560
Tanjung Agung Palik	2	1	808	929
Kota Arga Makmur	62	126	1 724	4 004
Arma Jaya	184	765	541	2 609
Lais	3	3	5	13
Batik Nau	12	15	45	463
Giri Mulya	12	16	187	3
Air Padang	-	-	11	486
Padang Jaya	87	202	558	467
Ketahun	6	8	963	4 409
Napal Putih	4	1	248	213
Ulok Kupai	17	16	319	3 420
Pinang Raya	-	0	-	10
Putri Hijau	-	28	-	474
Marga Sakti Sebelat	12	19	112	181
<b>Bengkulu Utara</b>	<b>453</b>	<b>1 504</b>	<b>5 576</b>	<b>22 128</b>

Catatan/Note: Angka Sementara / Preliminary Figures

Sumber/Source: BPS, Statistik Pertanian Hortikultura SPH-BST/BPS-Statistics Indonesia, Agricultural Statistic for Horticulture SPH-BST

**Tabel**  
**Table** 5.1.14

**Produksi Buah–Buahan dan Sayuran Tahunan Menurut Jenis Tanaman (ton), 2017–2020**  
**Production of Annual Fruits and Vegetables by Kind of Plant (ton), 2017–2020**

<b>Jenis Tanaman</b> <b>Kind of Plants</b>	<b>2017</b>	<b>2018</b>	<b>2019</b>	<b>2019</b>
(1)	(2)	(3)	(4)	(5)
Alpukat/ <i>Avocado</i>	1 275	877	1 983	4 956
Anggur/ <i>Grape</i>	-	-	-	-
Apel/ <i>Apple</i>	-	-	-	-
Belimbing/ <i>Star Fruit</i>	804	365	413	877
Duku/Langsar/Kokosan/ Duku	548	269	222	1 021
Durian/ <i>Durian</i>	45 907	44 857	9 414	31 173
Jambu Air/ <i>Rose Apple</i>	949	459	970	2 400
Jambu Biji/ <i>Guava</i>	904	1 031	2 243	3 224
Jengkol/ <i>Jengkol</i>	6 833	3 222	8 200	23 782
Jeruk Besar/ <i>Pomelo</i>	79	1 224	41	12 235
Jeruk Siam/Kepron/ <i>Tangerine/Orange</i>	5 336	836	2 127	6 463
Mangga/ <i>Mango</i>	11 819	3 457	9 334	23 702
Manggis/ <i>Mangosteen</i>	679	271	6 987	2 606
Markisa/ <i>Marquisa</i>	-	-	-	-
Melinjo/ <i>Gnetum/Melinjo</i>	N/a	N/a	2 521	2 578
Nangka/Cempedak/ <i>Jack Fruit</i>	6 023	3 092	6 183	14 145
Nenas/ <i>Pineapple</i>	535	260	453	1 504
Pepaya/ <i>Papaya</i>	1 388	771	2 114	6 743
Petai / <i>Twisted Cluster Bean</i>	N/a	N/a	869	2 449
Pisang/ <i>Banana</i>	106 491	19 416	26 277	19 811
Rambutan/ <i>Rambutan</i>	7 502	4 225	5 576	22 128
Salak/ <i>Salacca</i>	1 986	3 157	7 380	4 894
Sawo/Sapodilla/ <i>Star Apple</i>	4 176	2 103	3 796	9 045
Sirsak/ <i>Soursop</i>	360	359	538	666
Sukun/ <i>Bread Fruit</i>	1 373	706	1 691	3 644

Catatan/Note: Angka Sementara / Preliminary Figures

Sumber/Source: BPS, Statistik Pertanian Hortikultura SPH-BST/BPS-Statistics Indonesia, Agricultural Statistic for Horticulture SPH-BST

## 5.2 PERKEBUNAN ESTATE CROPS

**Tabel 5.2.1 Luas Areal Tanaman Perkebunan Menurut Kecamatan dan Jenis Tanaman (ha), 2019 dan 2020**  
*Planted Area of Estate Crops by Subdistrict and Type of Crops (ha), 2019 dan 2020*

Kecamatan Subdistrict (1)	Kelapa Sawit/Oil Palm		Kelapa/Coconut	
	2019 (2)	2020 (3)	2019 (4)	2020 (5)
Enggano	-	-	703	719
Kerkap	487	1 339	7,25	7,25
Air Napal	1 112	1 241	135	139,5
Air Besi	387	396	28,5	28,5
Hulu Palik	338	342	259	321
Tanjung Agung Palik	295	307	27	38
Kota Arga Makmur	1 208,5	1 252	29	30,25
Arma Jaya	248,5	270,5	19,25	19,25
Lais	482	482	167	167
Batik Nau	6 464,2	6 866,5	78	55
Giri Mulya	3 208	3 208	170	170
Air Padang	4 292	4 304	39	39
Padang Jaya	1 281	1 299	97	97,25
Ketahun	3 019	2 700	189,5	147
Napal Putih	1 486	1 546	7,3	7,30
Ulok Kupai	3 452	3 531	37,15	41,15
Pinang Raya	4 008	5 467	409	351
Putri Hijau	3 983,5	3 983,5	139,48	139,48
Marga Sakti Sebelat	3 011	3 025	108,75	108,72
<b>Bengkulu Utara</b>	<b>38 762,7</b>	<b>41 559,5</b>	<b>2 650,68</b>	<b>2 625,65</b>

Lanjutan Tabel/Continued Table 5.2.1

Kecamatan Subdistrict	Karet/Rubber		Kopi Robusta /Robusta Coffee	
	2019	2020	2019	2020
	(1)	(6)	(7)	(8)
Enggano	44	44	276	290
Kerkap	1 628	2 412	145	145
Air Napal	437	393	41	28
Air Besi	1 325	1 321	97	97
Hulu Palik	565	584	794	747
Tanjung Agung Palik	569	568	62	55
Kota Arga Makmur	661,5	654,75	64,75	58,75
Arma Jaya	1 070,25	1 083,25	102,75	80,75
Lais	1 405	1 405	251	251
Batik Nau	5 343	4 522	-	-
Giri Mulya	2 814	2 814	956	539
Air Padang	682	680	262	262
Padang Jaya	1 379,5	1 386,5	430	426,5
Ketahun	2 218	1 850	556	17
Napal Putih	835	777	832	749
Ulok Kupai	1 979	1 703	-	-
Pinang Raya	4 159	4 139	296	146
Putri Hijau	2 373	2 368	-	-
Marga Sakti Sebelat	1 615	1 615	-	-
<b>Bengkulu Utara</b>	<b>31 102,25</b>	<b>30 319</b>	<b>5 166</b>	<b>3 892</b>

Lanjutan Tabel/*Continued Table* 5.2.1

Kecamatan Subdistrict	Kakao/Cocoa		Tebu/Sugar cane	
	2019	2020	2019	2020
(1)	(10)	(11)	(12)	(13)
Enggano	1 054	1 038	-	-
Kerkap	307	87	-	-
Air Napal	18	-	-	-
Air Besi	22	21	-	-
Hulu Palik	656	688	-	-
Tanjung Agung Palik	191	162	-	-
Kota Arga Makmur	10	11,75	-	-
Arma Jaya	7	5,5	-	-
Lais	28	28	-	-
Batik Nau	-	-	-	-
Giri Mulya	12	12,00	-	-
Air Padang	-	-	-	-
Padang Jaya	100	100,5	-	-
Ketahun	34	12	-	-
Napal Putih	-	-	-	-
Ulok Kupai	1	-	-	-
Pinang Raya	19	13,5	-	-
Putri Hijau	7	6,5	-	-
Marga Sakti Sebelat	20	20	-	-
<b>Bengkulu Utara</b>	<b>2 484,5</b>	<b>2 205,75</b>	-	-

Lanjutan Tabel/Continued Table 5.2.1

Kecamatan Subdistrict	Teh/Tea		Tembakau/Tobacco	
	2019	2020	2019	2020
(1)	(14)	(15)	(16)	(17)
Enggano	-	-	-	-
Kerkap	-	-	-	-
Air Napal	-	-	-	-
Air Besi	-	-	-	-
Hulu Palik	-	-	-	-
Tanjung Agung Palik	-	-	-	-
Kota Arga Makmur	-	-	-	-
Arma Jaya	-	-	-	-
Lais	-	-	-	-
Batik Nau	-	-	-	-
Giri Mulya	-	-	-	-
Air Padang	-	-	-	-
Padang Jaya	-	-	-	-
Ketahun	-	-	-	-
Napal Putih	-	-	-	-
Ulok Kupai	-	-	-	-
Pinang Raya	-	-	-	-
Putri Hijau	-	-	-	-
Marga Sakti Sebelat	-	-	-	-
<b>Bengkulu Utara</b>	-	-	-	-

Catatan/Note: ...

Sumber/Source: Petugas Perkebunan Kecamatan (PPK) Dinas Perkebunan Kab Bengkulu Utara / District Plantation Officer (PPK) Regional Office of Plantation of Bengkulu Utara Regency

**Tabel**  
**Table** 5.2.2

**Produksi Perkebunan Menurut Kecamatan dan Jenis Tanaman (ton), 2019 dan 2020**  
**Production of Estate by Subdistrict and Type of Crops (ton), 2019 and 2020**

Kecamatan Subdistrict	Kelapa Sawit/Oil Palm		Kelapa/Coconut	
	2019	2020	2019	2020
(1)	(2)	(3)	(4)	(5)
Enggano	-	-	230,4	215,04
Kerkap	61 344	16 286,4	10,44	10,44
Air Napal	16 884	17 253,6	144,72	137,190
Air Besi	3 572,4	3 712,8	33,84	33,84
Hulu Palik	3 931,2	4 032	404	397,8
Tanjung Agung Palik	2 956,8	3 628,8	24	22,68
Kota Arga Makmur	10 884,9	9 355,5	27,72	27,72
Arma Jaya	2 223	3 002,4	22,68	22,68
Lais	5 774,4	5 702,4	85,32	85,32
Batik Nau	32 373,6	61 689,6	109,4	99
Giri Mulya	37 564,8	34 876,8	237,6	237,6
Air Padang	46 635,6	49 435,2	35,136	34,56
Padang Jaya	7 976,1	7 976,1	103,32	108,36
Ketahun	42 840	39 384	155,52	117
Napal Putih	19 962	19 602	5,5	5,661
Ulok Kupai	56 268	56 358	46,39	43,86
Pinang Raya	37 936,8	48 391,2	528,48	318,72
Putri Hijau	47 308,8	51 220,8	190,63	190,627
Marga Sakti Sebelat	29 000,4	31 536	147,09	147,053
<b>Bengkulu Utara</b>	<b>410 227,2</b>	<b>463 443,6</b>	<b>254 228,5</b>	<b>2 255,151</b>



Lanjutan Tabel/Continued Table 5.2.2

Kecamatan Subdistrict	Karet/Rubber		Kopi Robusta/Robusta Coffee	
	2019	2020	2019	2020
(1)	(6)	(7)	(8)	(9)
Enggano	27	27	53	53,04
Kerkap	27 509,4	3 718	137	121,92
Air Napal	706,32	631,8	35,7	25,5
Air Besi	1 488,48	1 377,6	77,76	77,76
Hulu Palik	985,32	963,84	607,68	610,56
Tanjung Agung Palik	604,8	512,64	58,14	42,24
Kota Arga Makmur	1 057,23	827,97	46,98	38,16
Arma Jaya	1 167,15	1 417,5	98,64	77,52
Lais	1 427,76	1 348,44	131,25	131,52
Batik Nau	7 990	6 248,7	-	-
Giri Mulya	4 561,4	3 219,84	662,4	408,6
Air Padang	723,84	554,4	226,8	226,8
Padang Jaya	993,6	991,8	336	332,16
Ketahun	3 303,36	2 892,6	294,72	12,48
Napal Putih	960,96	904,32	536,4	569,7
Ulok Kupai	3 038,4	2 489,76	-	-
Pinang Raya	5 713,2	5 164,32	186,84	133,62
Putri Hijau	3 649,32	3 060,72	-	-
Marga Sakti Sebelat	2 412	2 090,4	-	-
<b>Bengkulu Utara</b>	<b>43 561,2</b>	<b>38 442,45</b>	<b>3 489,8</b>	<b>2 861,58</b>

Lanjutan Tabel/*Continued Table 5.2.2*

Kecamatan Subdistrict	Kakao/Cocoa		Tebu/Sugar cane	
	2019	2020	2019	2020
(1)	(10)	(11)	(12)	(13)
Enggano	986,34	985,32	-	-
Kerkap	331,56	93,96	-	-
Air Napal	17,34	-	-	-
Air Besi	19,89	19,38	-	-
Hulu Palik	576,3	512,04	-	-
Tanjung Agung Palik	209,76	172,8	-	-
Kota Arga Makmur	8,16	6,435	-	-
Arma Jaya	6,47	5,478	-	-
Lais	16,2	16,2	-	-
Batik Nau	-	-	-	-
Giri Mulya	9,18	9,18	-	-
Air Padang	-	-	-	-
Padang Jaya	76,44	73,95	-	-
Ketahun	20,7	6,3	-	-
Napal Putih	-	-	-	-
Ulok Kupai	-	-	-	-
Pinang Raya	8,55	9,32	-	-
Putri Hijau	4,8	4,8	-	-
Marga Sakti Sebelat	17,92	17,28	-	-
<b>Bengkulu Utara</b>	<b>2 306,62</b>	<b>1 932,447</b>	-	-

Lanjutan Tabel/Continued Table 5.2.2

Kecamatan Subdistrict	Teh/Tea		Tembakau/Tobacco	
	2019	2020	2019	2020
(1)	(14)	(15)	(16)	(17)
Enggano	-	-	-	-
Kerkap	-	-	-	-
Air Napal	-	-	-	-
Air Besi	-	-	-	-
Hulu Palik	-	-	-	-
Tanjung Agung Palik	-	-	-	-
Kota Arga Makmur	-	-	-	-
Arma Jaya	-	-	-	-
Lais	-	-	-	-
Batik Nau	-	-	-	-
Giri Mulya	-	-	-	-
Air Padang	-	-	-	-
Padang Jaya	-	-	-	-
Ketahun	-	-	-	-
Napal Putih	-	-	-	-
Ulok Kupai	-	-	-	-
Pinang Raya	-	-	-	-
Putri Hijau	-	-	-	-
Marga Sakti Sebelat	-	-	-	-
<b>Bengkulu Utara</b>	-	-	-	-

Catatan/Note: ...  
 Sumber/Source: Petugas Perkebunan Kecamatan (PPK) Dinas Perkebunan Kab Bengkulu Utara / District Plantation Officer (PPK) Regional Office of Plantation of Bengkulu Utara Regency

### 5.3 PETERNAKAN LIVESTOCK

**Tabel** 5.3.1 **Populasi Ternak Menurut Kecamatan dan Jenis Ternak, 2019 dan 2020**  
*Table* 5.3.1 **Livestock Population by Subdistrict and kind of Livestock, 2019 and 2019**

Kecamatan Subdistrict	Sapi Perah / Dairy Cattle		Sapi Potong /Beef Cattle	
	2019	2020	2019	2020
(1)	(2)	(3)	(4)	(5)
Enggano	-	-	412	551
Kerkap	-	-	3 876	4 227
Air Napal	-	-	3 000	3 814
Air Besi	-	-	119	449
Hulu Palik	-	-	3 951	3 998
Tanjung Agung Palik	-	-	841	977
Kota Arga Makmur	-	-	3 468	4 140
Arma Jaya	-	-	1 633	1 733
Lais	-	-	600	880
Batik Nau	-	-	962	1 363
Giri Mulya	-	-	1 758	1 593
Air Padang	-	-	78	576
Padang Jaya	-	-	1 883	2 020
Ketahun	-	-	3 334	4 025
Napal Putih	-	-	587	984
Ulok Kupai	-	-	982	1 898
Pinang Raya	-	-	1 340	1 998
Putri Hijau	-	-	5 038	4 107
Marga Sakti Sebelat	-	-	2 471	2 777
<b>Bengkulu Utara</b>	-	-	<b>36 333</b>	<b>41 945</b>

Lanjutan Tabel/Continued Table 5.3.1

Kecamatan Subdistrict	Kuda/ Horse		Kerbau /Buffalo	
	2019	2020	2019	2020
(1)	(6)	(7)	(8)	(9)
Enggano	...	...	79	170
Kerkap	...	...	29	127
Air Napal	...	...	150	1 010
Air Besi	...	...	42	72
Hulu Palik	...	...	12	20
Tanjung Agung Palik	...	...	324	470
Kota Arga Makmur	...	...	550	375
Arma Jaya	...	...	22	30
Lais	...	...	50	155
Batik Nau	...	...	443	545
Giri Mulya	...	...	3	12
Air Padang	...	...	63	156
Padang Jaya	...	...	4	23
Ketahun	...	...	130	230
Napal Putih	...	...	2	10
Ulok Kupai	...	...	16	22
Pinang Raya	...	...	100	108
Putri Hijau	...	...	450	633
Marga Sakti Sebelat	...	...	1 089	866
<b>Bengkulu Utara</b>	...	...	<b>3 558</b>	<b>5 034</b>

Lanjutan Tabel/*Continued Table* 5.3.1

Kecamatan Subdistrict	Kambing /Goat		Babi/Pig		Domba /Sheep	
	2019	2020	2019	2020	2019	2020
(1)	(10)	(11)	(12)	(13)	(14)	(15)
Enggano	527	669	-	-	-	-
Kerkap	2 920	2 910	-	-	-	-
Air Napal	500	800	-	-	30	45
Air Besi	437	837	-	-	12	15
Hulu Palik	900	1 450	-	-	-	-
Tanjung Agung Palik	598	669	-	-	-	-
Kota Arga Makmur	512	1 125	460	475	-	-
Arma Jaya	725	891	246	205	-	-
Lais	300	468	-	-	18	24
Batik Nau	1 176	1 276	-	-	310	298
Giri Mulya	870	1 160	-	-	-	-
Air Padang	390	484	-	-	112	122
Padang Jaya	2 768	2 890	-	-	3	-
Ketahun	930	1 130	155	125	120	120
Napal Putih	2 094	2 290	-	-	106	108
Ulok Kupai	3 159	2 105	-	-	-	-
Pinang Raya	355	535	-	-	150	150
Putri Hijau	1 800	1 666	125	130	24	25
Marga Sakti Sebelat	703	368	-	-	-	-
<b>Bengkulu Utara</b>	<b>21 664</b>	<b>23 723</b>	<b>986</b>	<b>935</b>	<b>885</b>	<b>907</b>

Catatan/Note: ...

Sumber/Source: Dinas Tanaman Pangan, Hortikultura, dan Peternakan Kab Bengkulu Utara/*Regional Office of Food Corps, Horticulture, and Livestock of Bengkulu Utara Regency*

**Tabel** 5.3.2  
**Table**

**Populasi Unggas Menurut Kecamatan dan Jenis Ternak, 2019 dan 2020**  
**Poultry Population by Subdistrict and Kind of Poultry, 2019 and 2020**

Kecamatan Subdistrict	Ayam Kampung /Native Chicken		Ayam Petelur /Layer	
	2019	2020	2019	2020
(1)	(2)	(3)	(4)	(5)
Enggano	5 310	4 811	-	-
Kerkap	9 975	15 200	4 250	-
Air Napal	17 000	8 000	3000	4 100
Air Besi	12 333	13 001	-	-
Hulu Palik	3 767	4 767	1 080	2 080
Tanjung Agung Palik	8 650	8 777	670	780
Kota Arga Makmur	25 000	36 000	11 200	11 200
Arma Jaya	28 694	33 694	200	500
Lais	10 000	3 000	-	-
Batik Nau	7 968	7 968	-	-
Giri Mulya	23 200	32 400	-	3 200
Air Padang	120 928	100 550	-	-
Padang Jaya	61 075	55 000	1 500	4 500
Ketahun	2 250	3 250	-	-
Napal Putih	2 528	2 690	-	-
Ulok Kupai	11 666	21 156	-	-
Pinang Raya	2 490	3 470	-	-
Putri Hijau	14 500	14 500	-	-
Marga Sakti Sebelat	2 774	5 774	-	-
<b>Bengkulu Utara</b>	<b>370 108</b>	<b>374 008</b>	<b>21 900</b>	<b>26 360</b>

Lanjutan Tabel/*Continued Table* 5.3.2

Kecamatan Subdistrict	Ayam Pedaging / Broiler		Itik/Itik Manila/Duck	
	2019	2020	2019	2020
(1)	(6)	(7)	(8)	(9)
Enggano	-	-	647	225
Kerkap	13 000	21 269	326	55
Air Napal	48 500	70 000	2 148	
Air Besi	-	-	126	
Hulu Palik	1 622	3 050	842	
Tanjung Agung Palik	850	900	-	
Kota Arga Makmur	153 475	220 000	1 000	995
Arma Jaya	15 000	-	1 240	
Lais	-	35 000	258	240
Batik Nau	-	-	182	118
Giri Mulya	34 600	40 000	368	25
Air Padang	-	-	1 600	1 315
Padang Jaya	6 000	50	385	250
Ketahun	11 000	-	589	632
Napal Putih	-	-	380	231
Ulok Kupai	6 400	10 000	330	440
Pinang Raya	1 300	2 000	300	295
Putri Hijau	1 050	1 800	792	530
Marga Sakti Sebelat	-	400	56	86
<b>Bengkulu Utara</b>	<b>292 797</b>	<b>464 969</b>	<b>11 809</b>	<b>8 775</b>

Catatan/Note: ...

Sumber/Source: Dinas Tanaman Pangan, Hortikultura, dan Peternakan Kab Bengkulu Utara/*Regional Office of Food Corps, Horticulture, and Livestock of Bengkulu Utara Regency*



**Tabel 5.3.3** Jumlah Ternak yang Dipotong Menurut Jenis Ternak, 2016-2020  
**Table** *Livestock Slaughtered by Kind of Livestock, 2016-2020*

Tahun Year	Sapi Potong / Beef Cattle	Kerbau / Buffalo	Kambing / Goat	Domba / Sheep	Babi /Pig
(1)	(2)	(3)	(4)	(5)	(5)
2016	1 878	185	925	206	35
2017	1 700	346	2 437	240	100
2018	2 998	783	3 754	43	103
2019	2 987	224	2 902	149	251
2020	2 950	482	2 175	175	182

Catatan/Note: ...

Sumber/Source: Dinas Tanaman Pangan, Hortikultura, dan Peternakan Kab Bengkulu Utara/Regional Office of Food Corps, Horticulture, and Livestock of Bengkulu Utara Regency

## 5.4 PERIKANAN FISHERY

**Tabel** 5.4.1 **Jumlah Rumah Tangga Perikanan Tangkap Menurut Kecamatan dan Subsektor, 2019 dan 2020**  
**Table** 5.4.1 **Number of Fish Capture Households by Subdistrict and Subsector, 2019 and 2020**

Kecamatan Subdistrict	Perikanan Laut / Marine Fisheries	
	2019	2020
(1)	(2)	(3)
Enggano	453	466
Kerkap	-	-
Air Napal	450	461
Air Besi	35	35
Hulu Palik	-	-
Tanjung Agung Palik	-	-
Kota Arga Makmur	-	-
Arma Jaya	-	-
Lais	47	47
Batik Nau	153	160
Giri Mulya	-	-
Air Padang	-	-
Padang Jaya	-	-
Ketahun	106	129
Napal Putih	-	-
Ulok Kupai	-	-
Pinang Raya	-	-
Putri Hijau	230	240
Marga Sakti Sebelat	-	-
<b>Bengkulu Utara</b>	<b>1 474</b>	<b>1 538</b>

Catatan/Note: ...

Sumber/Source: Dinas Perikanan Kab Bengkulu Utara/Regional Office of Fisheries of Bengkulu Utara Regency

**Tabel 5.4.2** **Produksi Perikanan Tangkap Menurut Kecamatan(ton), 2019 dan 2020**  
**Number of Fish Capture Households by Subdistrict and Subsector(ton), 2019 and 2020**

Kecamatan Subdistrict	Perikanan Laut / Marine Fisheries	
	2019	2020
(1)	(2)	(3)
Enggano	1 775,92	1 778 ,25
Kerkap	-	-
Air Napal	2 425,75	2565,25
Air Besi	31,89	31,89
Hulu Palik	-	-
Tanjung Agung Palik	-	-
Kota Arga Makmur	-	-
Arma Jaya	-	-
Lais	32,79	32,79
Batik Nau	820,57	843,05
Giri Mulya	-	-
Air Padang	-	-
Padang Jaya	-	-
Ketahun	139,89	140,25
Napal Putih	-	-
Ulok Kupai	-	-
Pinang Raya	-	-
Putri Hijau	673,78	693,75
Marga Sakti Sebelat	-	-
<b>Bengkulu Utara</b>	<b>5 900,59</b>	<b>6 085,23</b>

Catatan/Note: ...

Sumber/Source: Dinas Perikanan Kab Bengkulu Utara/Regional Office of Fisheries of Bengkulu Utara Regency

**Tabel**  
**Table** 5.4.3**Jumlah Rumah Tangga Perikanan Budidaya Menurut Kecamatan dan Jenis Budidaya, 2019 dan 2020**  
**Number of Aquaculture Households by Subdistrict and Type of Aquaculture, 2019 and 2020**

Kecamatan Subdistrict	Tambak / Brackish Water Pond		Kolam / Fresh Water Pond	
	2019	2020	2019	2020
(1)	(2)	(3)	(4)	(5)
Enggano	-	-	-	-
Kerkap	-	-	196	210
Air Napal	2	3	32	35
Air Besi	1	1	87	87
Hulu Palik	-	-	75	75
Tanjung Agung Palik	-	-	57	58
Kota Arga Makmur	-	-	164	168
Arma Jaya	-	-	63	63
Lais	-	-	66	66
Batik Nau	-	-	35	38
Giri Mulya	-	-	174	185
Air Padang	-	-	19	23
Padang Jaya	-	-	779	779
Ketahun	-	-	300	300
Napal Putih	-	-	15	15
Ulok Kupai	-	-	18	21
Pinang Raya	-	-	275	279
Putri Hijau	-	-	149	150
Marga Sakti Sebelat	-	-	-	18
<b>Bengkulu Utara</b>	<b>3</b>	<b>4</b>	<b>2504</b>	<b>2557</b>

Catatan/Note: ...

Sumber/Source: Dinas Perikanan Kab Bengkulu Utara/Regional Office of Fisheries of Bengkulu Utara Regency

**Tabel 5.4.4** Jumlah Produksi Perikanan Budidaya Menurut Kecamatan dan Jenis Budidaya (ton), 2020  
**Table** Production of Aquaculture Households by Subdistrict and Type of Aquaculture (ton), 2020

Kecamatan Subdistrict	Perikanan Budidaya/ Fisheries		
	Mas / Carp	Nila / Nile Tilapia	Gurame / Gourami
(1)	(2)	(3)	(4)
Enggano	-	-	-
Kerkap	316,26	1 329,52	53,32
Air Napal	3,41	14,33	0,57
Air Besi	21,36	89,79	3,60
Hulu Palik	34,86	146,58	5,88
Tanjung Agung Palik	-	20,29	-
Kota Arga Makmur	722,79	3 038,49	121,87
Arma Jaya	23,29	97,90	3,93
Lais	-	5,95	0,24
Batik Nau	4,00	22,44	0,90
Giri Mulya	-	3,11	0,13
Air Padang	-	-	-
Padang Jaya	1 131,11	4 755,02	190,71
Ketahun	5,58	23,47	0,54
Napal Putih	0,57	2,12	0,94
Ulok Kupai	-	-	-
Pinang Raya	2,20	10,06	0,40
Putri Hijau	0,45	2,44	0,07
Marga Sakti Sebelat	-	0	-
<b>Bengkulu Utara</b>	<b>2 265,89</b>	<b>9 561,51</b>	<b>383,49</b>

Catatan/Note: ...

Sumber/Source: Dinas Perikanan Kab Bengkulu Utara/Regional Office of Fisheries of Bengkulu Utara Regency

Lanjutan Tabel/*Continued Table 5.4.4*

Kecamatan Subdistrict	Perikanan Budidaya/ Fisheries		
	Patin/ Trisdecet Shark	Lele/ Catfish	Lainnya / Others
(1)	(5)	(6)	(7)
Enggano	-	-	-
Kerkap	62,78	257,50	-
Air Napal	0,68	2,78	-
Air Besi	4,24	17,39	-
Hulu Palik	6,92	14,19	-
Tanjung Agung Palik	-	3,92	-
Kota Arga Makmur	143,48	588,48	-
Arma Jaya	4,62	18,96	-
Lais	0,28	57,88	-
Batik Nau	1,06	4,34	-
Giri Mulya	0,29	1,20	-
Air Padang	-	-	-
Padang Jaya	190,71	940,77	-
Ketahun	0,54	4,55	-
Napal Putih	0,94	0,47	-
Ulok Kupai	-	-	-
Pinang Raya	0,40	1,95	-
Putri Hijau	0,09	0,36	-
Marga Sakti Sebelat	-	-	-
<b>Bengkulu Utara</b>	<b>600,35</b>	<b>1 914,76</b>	<b>-</b>

Catatan/Note: ...

Sumber/Source: Dinas Perikanan Kab Bengkulu Utara/*Regional Office of Fisheries of Bengkulu Utara Regency*

**Tabel 5.4.5** Luas Wilayah Potensi Rumah Tangga Perikanan Budidaya Menurut Kecamatan dan Jenis Budidaya (Ha), 2020  
**Total Area of Aquaculture Households by Subdistrict and Type of Aquaculture (hectar), 2020**

Kecamatan Subdistrict	Kolam / Fresh Water Pond	
	2019	2020
(1)	(2)	(3)
Enggano	-	-
Kerkap	3 150	256,84
Air Napal	185	65,83
Air Besi	350	112,37
Hulu Palik	1 942	742,42
Tanjung Agung Palik	698	268,34
Kota Arga Makmur	3 460	116,4
Arma Jaya	2 945	255,34
Lais	150	94,88
Batik Nau	230	202,33
Giri Mulya	2 532	495,67
Air Padang	213	86,86
Padang Jaya	5 200	954,21
Ketahun	687	691,54
Napal Putih	976	956,71
Ulok Kupai	708	408,64
Pinang Raya	1 112	395,27
Putri Hijau	1 131	1 221,24
Marga Sakti Sebelat	170	956,71
<b>Bengkulu Utara</b>	<b>28 960</b>	<b>8 281,6</b>

Catatan/Note: ...

Sumber/Source: Dinas Perikanan Kab Bengkulu Utara/Regional Office of Fisheries of Bengkulu Utara Regency

**Tabel**  
**Table** 5.4.6**Jenis Perahu/Kapal Menurut Kecamatan dan Jenis Kapal,**  
**2020**  
**Number of Fishing Boats by Subdistrict and Type of Boat,**  
**2020**

Kecamatan Subdistrict	Kapal Motor / Inboard Motorboat	
	2019	2020
(1)	(2)	(3)
Enggano	145	147
Kerkap	-	-
Air Napal	69	77
Air Besi	3	3
Hulu Palik	-	-
Tanjung Agung Palik	-	-
Kota Arga Makmur	-	-
Arma Jaya	-	-
Lais	5	5
Batik Nau	89	92
Giri Mulya	-	-
Air Padang	-	-
Padang Jaya	-	-
Ketahun	30	45
Napal Putih	-	-
Ulok Kupai	-	-
Pinang Raya	-	-
Putri Hijau	101	102
Marga Sakti Sebelat	-	-
<b>Bengkulu Utara</b>	<b>442</b>	<b>471</b>

Catatan/Note: ...

Sumber/Source: Dinas Perikanan Kab Bengkulu Utara/Regional Office of Fisheries of Bengkulu Utara Regency



**5.5 KEHUTANAN  
FORESTRY**

**Tabel** 5.5.1 **Luas Hutan Menurut Fungsinya Kabupaten Bengkulu Utara, (Ha) 2020**  
*The Area of Forest by Function in Bengkulu Utara Regency, (Ha) 2020*

Uraian Description	Luas Hutan/ Total Area 2020
(1)	(2)
1. Kawasan Suaka Alam	
- Taman Nasional / <i>National Parks</i>	69 887,8
- Cagar Alam (CA) / <i>Nature Preserve</i>	2 546,55
- Taman Wisata Alam (TWA) / <i>Natural Park</i>	6 596,59
- Taman Buru (TB) / <i>Hunting Park</i>	7 690,97
- Tahura / <i>Forest Park</i>	-
2. Hutan Lindung / <i>Protection Forest</i>	40 816,98
3. Hutan Produksi Terbatas / <i>Limited Production Forest</i>	45 033,54
4. Hutan Produksi Tetap / <i>Permanent Production Forest</i>	8 393,69
5. Konservasi / <i>Conservation</i>	-

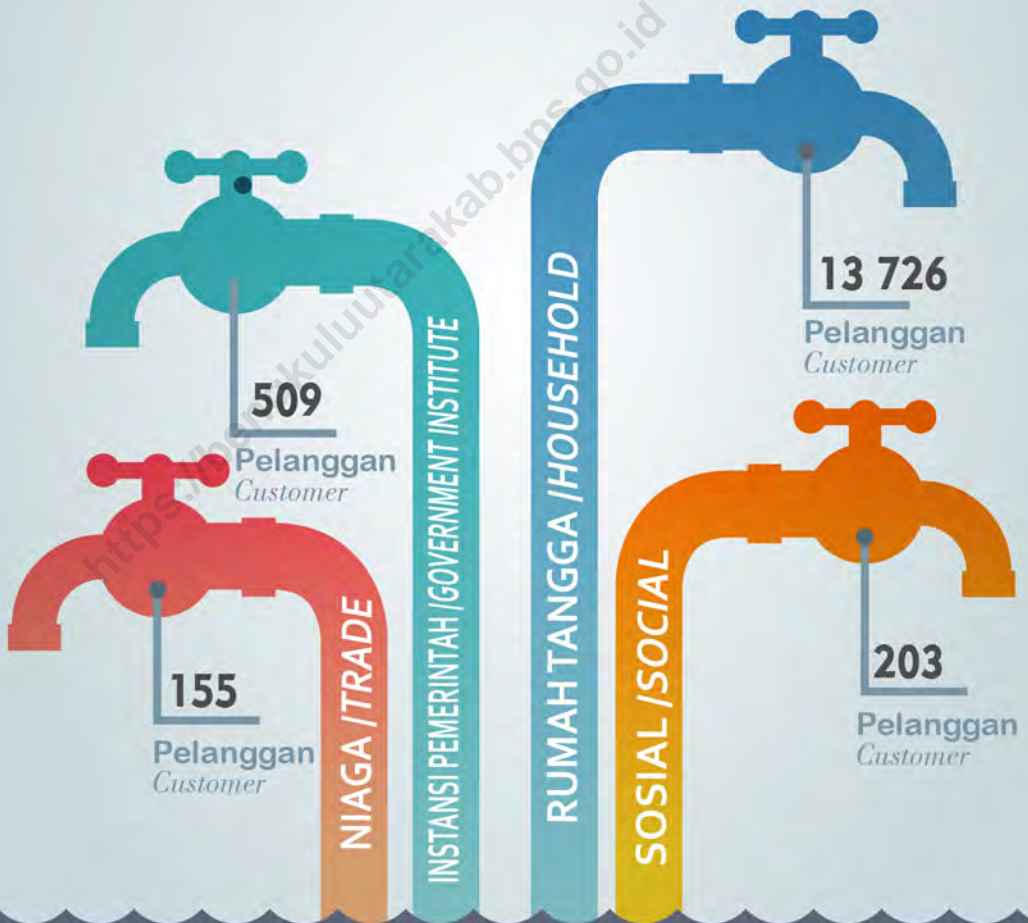
Catatan/Note: ...

Sumber/Source: Dinas Kehutanan Provinsi Bengkulu /*The Forest Service of Bengkulu Province*

# INDUSTRI, PERTAMBANGAN, DAN ENERGI

# 6

*Industry, Mining dan Energy*



**JUMLAH PELANGGAN AIR (PDAM) BENGKULU UTARA, 2020**

*Number of Water Customer (PDAM) Bengkulu Utara, 2020*



**PENJELASAN TEKNIS****TECHNICAL NOTES**

- |  |  |
|--|--|
| <p>1. Perusahaan adalah suatu unit (kesatuan) usaha yang melakukan kegiatan ekonomi, bertujuan menghasilkan barang atau jasa, terletak pada suatu bangunan atau lokasi tertentu, dan mempunyai catatan administrasi tersendiri mengenai produksi dan struktur biaya serta ada seorang atau lebih yang bertanggung jawab atas usaha tersebut.</p>   | <p>1. <i>An establishment is defined as a production unit engaged in economic activity, producing goods or services, located in a building or in a certain location, keeping a business record concerning the production and cost structure, and having a person or more that are responsible to those activities.</i></p>   |
| <p>2. Pelanggan adalah individu atau kelompok, baik rumah tangga, perusahaan atau institusi non profit yang membeli air bersih dari perusahaan air bersih.</p>   | <p>2. <i>Customers are individuals or groups, whether household, company or nonprofit institutions that buy water supply from water supply establishment.</i></p>  |
| <p>3. Air disalurkan adalah volume air bersih dari perusahaan air bersih.</p>  | <p>3. <i>Distributed water is the volume of water supply from water supply establishment.</i></p>  |
| <p>4. Pengumpulan data industri besar dan sedang dilakukan melalui Survei Industri Besar dan Sedang yang dilaksanakan setiap tahun secara lengkap (sensus) sejak tahun 1975. Survei Industri Besar dan Sedang mencakup semua perusahaan industri yang mempunyai tenaga kerja 20 orang atau lebih dengan menggunakan kuesioner II A. Pada tahun 2016, Survei Industri Besar dan Sedang terintegrasi dengan Sensus Ekonomi 2016.</p> | <p>4. <i>Data collection of large and medium scale manufacturing is conducted through The Large and Medium Manufacturing Establishment Survey that has been done annually for all industries (census) since 1975. Large and Medium Manufacturing Establishment Survey covers all manufactures/industries with 20 workers or more by questionnaire II A. In 2016, the Large and Medium Manufacturing Establishment Survey was integrated with the 2016 Economic Census.</i></p> |

5. Klasifikasi industri yang digunakan dalam survei ini berdasar kepada **Klasifikasi Baku Lapangan Usaha Indonesia (KBLI)**. KBLI adalah klasifikasi lapangan usaha yang berdasar kepada International Standard Industrial Classification of All Economic Activities (ISIC) revisi 4 yang telah disesuaikan dengan kondisi Indonesia.
  6. Industri manufaktur adalah suatu kegiatan ekonomi yang melakukan kegiatan mengubah suatu barang dasar secara mekanis, kimia, atau dengan tangan sehingga menjadi barang jadi/setengah jadi, dan atau barang yang kurang nilainya menjadi barang yang lebih tinggi nilainya, dan sifatnya lebih dekat kepada pemakai akhir. Termasuk dalam kegiatan ini adalah jasa industri dan pekerjaan perakitan.
  7. Jasa industri adalah kegiatan industri industri manufaktur yang melayani keperluan pihak lain. Pada kegiatan ini bahan baku disediakan oleh pihak lain sedangkan pihak pengolah hanya melakukan pengolahannya dengan mendapat imbalan sebagai balas jasa (upah maklon).
  8. Perusahaan atau usaha industri adalah suatu unit (kesatuan) usaha yang melakukan kegiatan ekonomi, bertujuan
5. *The industrial classification adopted in this survey refers to the **Klasifikasi Baku Lapangan Usaha Indonesia (KBLI)**. KBLI is classification of economic activities based on the International Standard Industrial Classification of All Economic Activities (ISIC rev 4) that has been modified according to the local condition in Indonesia.*
  6. *Manufacturing industry is defined as an economic activity processing basic goods mechanically, chemicals or manually into final or intermediate goods. It is also defined as processing of lower value goods into higher value goods as final or intermediate products. The activities also include services for manufacturing and assembling.*
  7. *Services for manufacturing is defined as a manufac-turing activity which serving other manufacturing establishments. In this case, raw materials are supplied by others while the workers are paid as a compensation for processing raw materials.*
  8. *A manufacturing establishment is defined as a production unit engaged in economic activity, producing goods or services,*

menghasilkan barang atau jasa, terletak pada suatu bangunan atau lokasi tertentu, dan mempunyai catatan administrasi tersendiri mengenai produksi dan struktur biaya serta ada seorang atau lebih yang bertanggung jawab atas usaha tersebut.

*located in a building or in a certain location, keeping a business record concerning the production and cost structure, and having a person or more that are responsible to those activities.*

9. Industri manufaktur dikelompokkan ke dalam 4 golongan berdasarkan banyaknya pekerja, yaitu: industri besar (100 orang pekerja atau lebih), industri sedang/menengah (20–99 orang pekerja), industri kecil (5–19 orang pekerja), dan industri mikro (1–4 orang pekerja).

9. *Manufacturing industries are categorized into four groups, based on the number of employees: large scale manufacturing (100 employees or more), medium scale manufacturing (20–99 employees), small scale manufacturing (5–19 employees), and micro industry (1–4 employees).*



**ULASAN**

Peranan sektor industri pengolahan dalam perekonomian Kabupaten Bengkulu Utara cukup tinggi. Hal itu terungkap dari cukup besarnya peranan sektor industri pengolahan dalam PDRB Kabupaten Bengkulu Utara.

Peranan subsektor pertambangan dan penggalian menempati posisi ketiga terbesar dalam PDRB Kabupaten Bengkulu Utara. Sumbangsih sektor ini selalu menempati peringkat ketiga di tahun 2020. Besarnya peranan subsektor pertambangan dan penggalian dalam perekonomian disebabkan cukup optimalnya eksploitasi bahan-bahan tambang yang terkandung di bumi Kabupaten Bengkulu Utara.

Batubara merupakan bahan tambang unggulan pada subsektor pertambangan dan penggalian di Kabupaten Bengkulu Utara. Batubara Kabupaten Bengkulu Utara umumnya ditujukan untuk domestik dan ekspor. Total volume ekspor batubara Kabupaten Bengkulu Utara pada tahun 2020 mencapai 1.517.249,01 ton.

Rumah tangga adalah pelanggan PDAM atau konsumen PDAM terbesar di Kabupaten Bengkulu Utara. Jumlah rumah tangga pelanggan PDAM pada tahun 2020 mencapai 13.726 rumah tangga atau sebesar 94,06 persen dari seluruh pelanggan PDAM di Kabupaten Bengkulu Utara.

**DESCRIPTION**

*The role of the manufacturing sector in the economy of Bengkulu Utara Regency is relatively high. It is revealed from the quite important role of the manufacturing sector in the GRDP of Bengkulu Utara Regency.*

*Mining and quarrying subsector occupies the third largest position in GRDP of Bengkulu Utara Regency at 2020. The crucial role of mining and quarrying subsectors in the economy are caused by quite optimum exploitation of mineral deposits in Bengkulu Utara Regency.*

*Coal is the featured material on mining and quarrying subsectors in Bengkulu Utara Regency. Coals in Bengkulu Utara Regency are generally intended for export and for domestic market. The total volume of coal export in Bengkulu Utara Regency in 2020 reaches 1.517.249,01 tons*

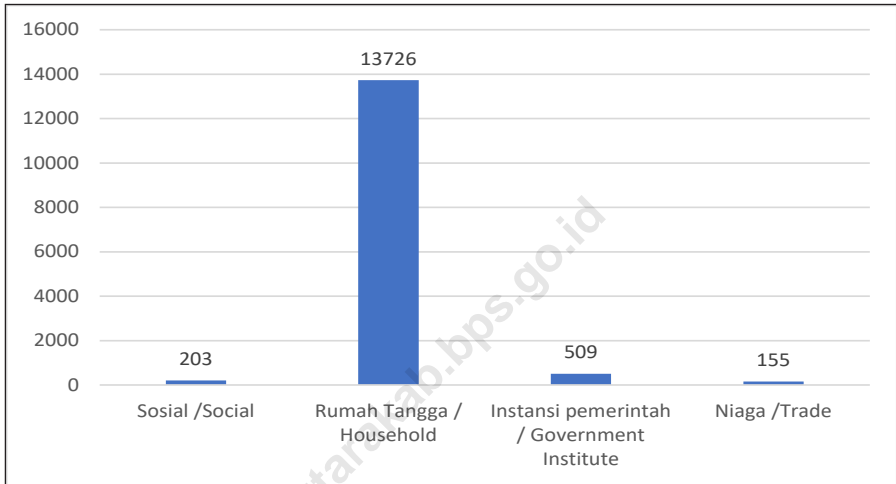
*Households are the largest customers as well as consumers of clean water in Bengkulu Utara Regency. The number of household clean water customers in 2020 reached 13.726 households or 94,06 percent of all the clean water customers in Bengkulu Utara Regency.*





**Gambar** 6.1  
**Figures**

**Jumlah Pelanggan PDAM Kabupaten Bengkulu Utara, 2020**  
**Number of Water Customer in Bengkulu Utara Regency, 2020**



Sumber/Source: Perusahaan Daerah Air Minum (PDAM) Bengkulu Utara / Tirta Raflesia Clean Water Regional State of Bengkulu Utara Regency



## 6.1 ENERGI ENERGY

**Tabel 6.1.1** Daya Terpasang, Produksi, dan Distribusi Listrik PT. PLN (Persero) pada Cabang/Ranting PLN Menurut Unit Layanan Pelanggan, 2020  
*Installed Electricity Power, Production, and Distribution of PT. PLN (Persero) at PLN Branch by Customer Services Unit, 2020*

Unit Layanan Pelanggan <i>Customer Services Unit</i>	Daya Terpasang <i>Installed Electricity Power (KW)</i>	Produksi Listrik <i>Electricity Production (KWh)</i>	Listrik Terjual <i>Electricity Sold (KWh)</i>	Dipakai Sendiri <i>Own Used (KWh)</i>	Susut/Hilang <i>Shrinkage/Lost (KWh)</i>
(1)	(2)	(3)	(4)	(5)	(6)
Muko-Muko	63 244	104 771 688	93 524 900	94 295	10 572 314
Lebong	23 980	137 004 229	40 147 769	123 304	1 048 900
Arga Makmur <sup>1</sup>	76 939	120 928 015	104 147 693	108 835	16 671 487

Catatan/Note: <sup>1</sup>Data Masih tergabung dengan ULP Kabupaten Bengkulu Utara / *Data Associated with Bengkulu Utara Regency Customer Services Unit*

Sumber/Source: PLN, Unit Layanan Pelanggan (ULP), *Customer Services Unit*

**Tabel** 6.1.2 **Jumlah Pelanggan Listrik Menurut Unit Layanan Pelanggan, 2016–2020**  
**Number of Electricity Customers by Customer Services Unit, 2016–2020**

Unit Layanan Pelanggan Customer Services Unit	2016	2017	2018	2019	2020
(1)	(2)	(3)	(4)	(5)	(6)
Muko-Muko	40 675	47 089	50 907	56 038	59 324
Lebong	23 360	24 837	27 225	29 073	30 331
Arga Makmur <sup>1</sup>	57 203	60 647	64 393	67 569	70 550

Catatan/Note: <sup>1</sup>Data Masih tergabung dengan ULP Kabupaten Bengkulu Utara / Data Associated with Bengkulu Utara Regency Customer Services Unit

Sumber/Source: PLN, Unit Layanan Pelanggan (ULP), Customer Services Unit

**Tabel**  
**Table 6.1.3****Jumlah Pelanggan dan Air yang Disalurkan Menurut Pelanggan, 2020**  
**Number of Customers and Distributed Water by Customer, 2020**

<b>Kecamatan Subdistrict</b>	<b>Pelanggan Number of Customers</b>	<b>Air Disalurkan Distributed Water (m<sup>3</sup>)</b>	<b>Nilai Value (Rp)</b>
(1)	(2)	(3)	(4)
Sosial / <i>Social</i>	203	55 177	148 398 250
Rumah Tangga / <i>Household</i>	13 726	2 861 236	11 987 254 250
Instansi Pemerintah/ <i>Government Institute</i>	509	156 794	810 541 750
Niaga / <i>Trade</i>	155	126 472	1 108 973 812
Industri / <i>Industry</i>	-	-	-
Khusus/ <i>Exclusive</i>	-	-	-
<b>Jumlah /<i>Total</i></b>	<b>14 593</b>	<b>3 199 679</b>	<b>14 055 168 062</b>

Catatan/Note: ...

Sumber/Source: Perusahaan Daerah Air Minum (PDAM) Bengkulu Utara / *Tirta Rafflesia Clean Water Regional State of Bengkulu Utara Regency*

## 6.2 PERTAMBANGAN MINING

**Tabel** 6.2.1 **Jumlah Produksi Batubara Dirinci per Bulan, 2020**  
**Table** 6.2.1 **Number of Coal Production by Month, 2020**

<b>Bulan</b> <b>Month</b>	<b>Batu Bara (Ton)</b> <b>Coal (Ton)</b>
(1)	(2)
Januari / January	375 628,75
Februari / February	373 084,33
Maret / March	344 522,87
April / April	220 597,86
Mei / May	184 299,13
Juni / June	169 917,35
Juli / July	199 302,38
Agustus / August	223 074,88
September / September	277 456,31
Oktober / October	279 249,00
November / November	451 554,52
Desember / December	120 481,58

Catatan/Note: ...

Sumber/Source: Dinas Energi dan Sumber Daya Mineral Provinsi Bengkulu, *Representative of Mining and Energy Department of Bengkulu Province*

**Tabel**  
**Table** 6.2.1**Penjualan Batubara Dalam Negeri dan Luar Negeri Dirinci per Bulan, 2020**  
**Number of Coal Sale by Month, 2020**

<b>Bulan</b> <b>Month</b>	<b>Dalam Negeri (Ton)</b> <b>Domestic (Ton)</b>	<b>Luar Negeri (Ton)</b> <b>Export (Ton)</b>
(1)	(2)	
Januari / January	113 427,60	187 247,71
Februari / February	112 614,39	323 428,68
Maret / March	151 709,15	211 594,41
April / April	103 082,59	80 173,02
Mei / May	135 403,43	104 977,11
Juni / June	65 328,47	88 787,29
Juli / July	163 588,89	115 554,62
Agustus / August	150 906,91	180 464,12
September / September	158 317,63	135 763,97
Oktober / October	134 136,26	138 741,45
November / November	46 128,46	75 383,63
Desember / December	4 015,30	33 469,12

Catatan/Note: ...

Sumber/Source: Dinas Energi dan Sumber Daya Mineral Provinsi Bengkulu, *Representative of Mining and Energy Department of Bengkulu Province*





# HOTEL DAN PARIWISATA

## HOTEL AND TOURISM

# BAB

## Chapter

# 7



29 236 orang  
Mengunjungi  
Objek Wisata  
di Tahun  
2020

29 236 tourist  
in 2020



**PENJELASAN TEKNIS**

1. Konsep dan definisi untuk hotel dan pariwisata mengikuti rekomendasi World Tourism Organization (WTO) dan International Union of Office Travel Organization (IUOTO).
2. Usaha akomodasi adalah usaha yang menyediakan akomodasi jangka pendek untuk pengunjung dan pelancong lainnya. Usaha penyediaan akomodasi ini dapat berupa penyediaan fasilitas akomodasi saja atau fasilitas akomodasi yang disertai dengan fasilitas makanan dan minuman. Termasuk penyediaan akomodasi dengan furniture, lengkap dengan dapur, dengan atau tanpa jasa pramuwisma dan sering kali termasuk beberapa tambahan jasa dan fasilitas seperti fasilitas parkir, binatu, kolam renang, ruang olah raga, fasilitas rekreasi, dan ruang rapat. Usaha penyediaan akomodasi yang tercakup disini adalah penyediaan akomodasi jangka pendek yang menyediakan akomodasi, khususnya untuk harian atau mingguan.
3. Hotel ialah suatu usaha yang menggunakan suatu bangunan atau sebagian bangunan yang disediakan secara khusus dimana setiap orang dapat menginap, makan,

**TECHNICAL NOTES**

1. *The concepts and definitions for hotel and tourism follow the recommendations from the World Tourism Organization (WTO) and the International Union of Office Travel Organization (IUOTO).*
2. *Accommodation establishment is an establishment that provide short-term accommodation for visitors and other travelers. This establishment may include the provision of accommodation facilities only or with food and beverages facilities. It includes the provision of accommodation with furniture, kitchen, with or without the services of maids and often includes some additional services and facilities such as parking, laundry, swimming pool, gymnasium, recreational facilities, and meeting rooms. Including accommodation establishment such as short-term accommodation, especially for daily or weekly.*
3. *Hotel is a business that uses a building or part of building reserved exclusively where everyone can stay, eat, get services and use other facilities against payment. Star hotel is an establishment that*

memperoleh pelayanan dan menggunakan fasilitas lainnya dengan pembayaran.

4. Hotel Bintang adalah usaha penyediaan akomodasi jangka pendek yang memenuhi ketentuan sebagai hotel bintang dan ditetapkan oleh instansi khusus yang membinanya. Persyaratan tersebut antara lain mencakup:
- Persyaratan fisik, seperti lokasi hotel, kondisi bangunan
  - Bentuk pelayanan yang diberikan (service)
  - Kualifikasi tenaga kerja, seperti pendidikan dan kesejahteraan karyawan
  - Fasilitas olahraga dan rekreasi lainnya yang tersedia, seperti lapangan tenis, kolam renang, dan diskotik
  - Jumlah kamar yang tersedia

Usaha hotel bintang mencakup: hotel bintang lima, hotel bintang empat, hotel bintang tiga, hotel bintang dua, dan hotel bintang satu.

5. Hotel Non Bintang adalah usahapenyediaan jasa layanan penginapan bagi umum yang dikelola secara komersial dengan menggunakan sebagian atau seluruh bagian bangunan yang telah memenuhi ketentuan sebagai hotel melati yang ditetapkan dalam surat keputusan

4. *Star hotel is an establishment that provide short-term accommodation that has fulfilled the requirements as a star hotel which are determined by specified agency. Those requirements are:*
- Physical requirement, such as location and condition of hotel*
  - Services provided*
  - Employee qualification, such as education and employee's welfare*
  - The availability of sport and other recreation facilities, such as tennis court, swimming pool, discotheque*
  - The number of rooms available*

*Including star hotel such as: five star hotel, four star hotel, three star hotel, two star hotel, and one star hotel.*

5. *Non Star Hotel is an accommodation establishment especially prepared to public which manage commercially. It uses a building or part of building and it has fulfilled the requirements as a non star hotel which are determined by specified agency.*

6. Wisatawan mancanegara adalah setiap pengunjung yang datang ke suatu negara di luar tempat tinggalnya, didorong oleh satu atau beberapa keperluan tanpa bermaksud memperoleh penghasilan di tempat yang dikunjungi dan lamanya kunjungan tersebut tidak lebih dari satu tahun.
6. *Foreign tourists are every visitor who comes to a country outside their residence, driven by a single or multiple purposes without any intention to earn in places visited and duration of the visit is no more than one year.*
7. Tingkat Penghunian Kamar ialah banyaknya malam kamar yang dihuni dibagi dengan banyaknya malam kamar yang tersedia dikali 100 %.
7. *Room Occupancy Rate is the number of room nights occupied divided by the number of room nights available multiplied by 100%.*
8. Rata-rata Lamanya Tamu Menginap ialah banyaknya malam tamu dibagi dengan banyaknya tamu yang datang menginap ke akomodasi/hotel.
8. *Average Length of Stay is the number of guest nights divided by the number of guests who coming to spend the night at the accommodation/hotel.*



**ULASAN**

Hotel merupakan salah satu tempat yang digunakan untuk singgah para wisatawan. Di Kabupaten Bengkulu Utara belum tersedia layanan hotel bintang, hanya tersedia hotel non bintang. Tahun 2020, jumlah hotel non bintang di Kabupaten Bengkulu Utara sebanyak 16 hotel yang tersebar di lima kecamatan saja, yaitu kecamatan Armakmur, Kecamatan Armajaya, Kecamatan Ketahun, dan Kecamatan Putri Hl jau

**DESCRIPTION**

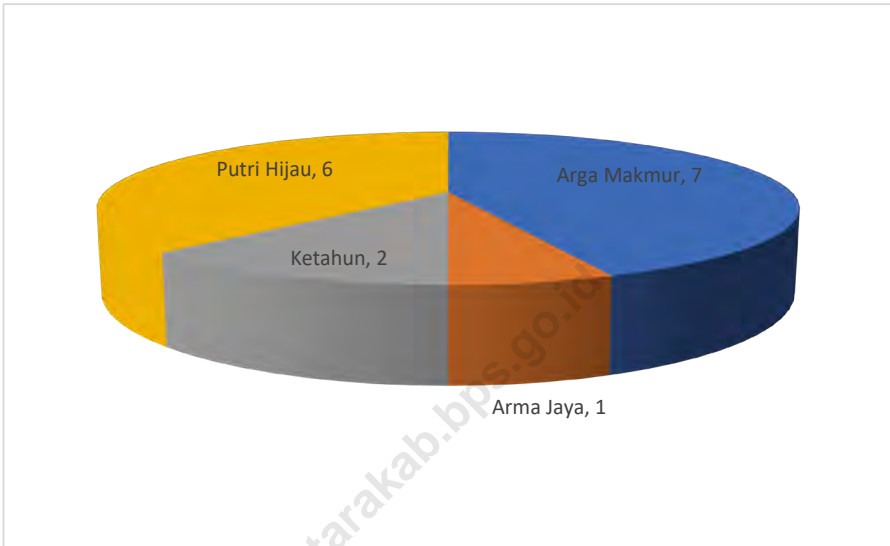
*Hotel is one of the places the tourists use to stay over. In Bengkulu Utara Regency, there are not available star hotels, there are only available non-star ones. In 2020 the number of non-star hotels in Bengkulu Utara Regency is 16, spread only in four subdistrict, there is Subdistrict Argamakmur, Subdistrict Armajaya, Subdistrict Ketahun and Subdistrict Putri Hl jau*

<https://bengkuluutarakab.bps.go.id>



<https://bengkuluutarakab.bps.go.id>

**Gambar 7.1** Jumlah Hotel di Kabupaten Bengkulu Utara, 2020  
**Figures** **Number of Hotel in Bengkulu Utara Regency, 2020**



Catatan/Note: ...

Sumber/Source: Dinas Pariwisata Kab Bengkulu Utara / Regional Office of Tourism of Bengkulu Utara Regency



## 7.1 HOTEL HOTEL

**Tabel 7.1.1** Jumlah Akomodasi Hotel Menurut Kecamatan, 2020  
**Table** Number of Hotel Accomodations by Subdistrict, 2020

Kecamatan Subdistrict	Hotel / Hotel		Kamar / Room		Tempat Tidur / Bed	
	2019	2020	2019	2020	2019	2020
(1)	(2)	(3)	(4)	(5)		
Enggano	-	-	-	-	-	...
Kerkap	-	-	-	-	-	...
Air Napal	-	-	-	-	-	...
Air Besi	-	-	-	-	-	...
Hulu Palik	-	-	-	-	-	...
Tanjung Agung Palik	-	-	-	-	-	...
Kota Arga Makmur	7	7	109	111	205	...
Arma Jaya	1	1	10	15	10	...
Lais	1	-	8	-	6	...
Batik Nau	-	-	-	-	-	...
Giri Mulya	-	-	-	-	-	...
Air Padang	-	-	-	-	-	...
Padang Jaya	-	-	-	-	-	...
Ketahun	2	2	27	29	42	...
Napal Putih	-	-	-	-	-	...
Ulok Kupai	-	-	-	-	-	...
Pinang Raya	-	-	-	-	-	...
Putri Hijau	5	6	66	69	125	...
Marga Sakti Sebelat	-	-	-	-	-	...
<b>Bengkulu Utara</b>	<b>16</b>	<b>16</b>	<b>218</b>	<b>224</b>	<b>388</b>	<b>...</b>

Catatan/Note: ...

Sumber/Source: Dinas Pariwisata Kab Bengkulu Utara / Regional Office of Tourism of Bengkulu Utara Regency

**Tabel**  
**Table** 7.1.2

**Jumlah Rumah Makan/Restoran Menurut Kecamatan,  
2018-2020**  
**Number of Restaurants by Subdistrict, 2018-2020**

Kecamatan Subdistrict	2018 <sup>1</sup>	2019 <sup>2</sup>	2020
(1)	(2)	(3)	(4)
Enggano	-	2	2
Kerkap	-	8	8
Air Napal	-	2	2
Air Besi	-	-	-
Hulu Palik	-	6	6
Tanjung Agung Palik	-	1	1
Kota Arga Makmur	6	81	81
Arma Jaya	1	5	5
Lais	1	6	6
Batik Nau	-	-	-
Giri Mulya	-	22	22
Air Padang	-	-	-
Padang Jaya	-	23	23
Ketahun	2	27	27
Napal Putih	-	-	-
Ulok Kupai	-	-	-
Pinang Raya	-	-	2
Putri Hijau	-	23	23
Marga Sakti Sebelat	-	-	-
<b>Bengkulu Utara</b>	<b>10</b>	<b>206</b>	<b>208</b>

Catatan/Note: <sup>1</sup>Rumah Makan/Restoran yang memiliki izin Usaha

<sup>2</sup>Termasuk Rumah Makan/Restoran Yang Belum memiliki Izin Usaha dan Catering

Sumber/Source: Dinas Pariwisata Kab Bengkulu Utara / Regional Office of Tourism of Bengkulu Utara Regency

## 7.2 PARIWISATA TOURISM

**Tabel 7.2.1** Jumlah Objek Wisata dan Kunjungan Wisatawan Menurut Kecamatan, 2020  
*Number of Tourist Attraction and Tourist by Subdistrict, 2020*

Kecamatan Subdistrict	Objek Wisata Tourist Attraction	Wisatawan Tourist
(1)	(2)	(3)
Enggano	11	1 780
Kerkap	5	462
Air Napal	6	935
Air Besi	2	454
Hulu Palik	9	4 675
Tanjung Agung Palik	-	-
Kota Arga Makmur	14	9 637
Arma Jaya	5	1 728
Lais	5	1 770
Batik Nau	5	1 104
Giri Mulya	6	826
Air Padang	1	587
Padang Jaya	7	1 549
Ketahun	7	1 706
Napal Putih	9	145
Ulok Kupai	3	450
Pinang Raya	5	587
Putri Hijau	4	589
Marga Sakti Sebelat	3	252

Catatan/Note:

Sumber/Source: Dinas Pariwisata Kab Bengkulu Utara / Regional Office of Tourism of Bengkulu Utara Regency



## TRANSPORTASI DAN KOMUNIKASI

### TRANSPORTATION AND COMMUNICATION

Terdapat 9 Kantor POS di  
Kabupaten Bengkulu Utara

*There are 9 Post Offices in  
Bengkulu Utara Regency*

Terdapat 109 Tower di  
Kabupaten Bengkulu Utara

*There are 109 Towers in Bengkulu  
Utara Regency*







**PENJELASAN TEKNIS****TECHNICAL NOTES**

- |   |  |
|---|--|
| <p>1. 1. Data pengangkutan dan komunikasi meliputi:</p> <ul style="list-style-type: none"> <li>a. Panjang jalan</li> <li>b. Angkutan darat</li> <li>c. Angkutan laut</li> <li>d. Angkutan udara</li> <li>e. Pos dan telekomunikasi</li> </ul>   | <p>1. 1. <i>The data of transportation and communication are as follows:</i></p> <ul style="list-style-type: none"> <li>a. <i>Road length</i></li> <li>b. <i>Land transport</i></li> <li>c. <i>Sea transport</i></li> <li>d. <i>Air transport</i></li> <li>e. <i>Post and telecommunication</i></li> </ul>   |
| <p>2. Kantor Pos adalah tempat pemberi pelayanan komunikasi tertulis dan atau surat elektronik, layanan paket, layanan logistik, layanan transaksi keuangan, dan layanan keagenan pos untuk kepentingan umum. Rumah pos berfungsi sama seperti kantor pos dan kantor pos pembantu, bedanya rumah pos biasanya terletak di daerah terpencil.</p> | <p>2. <i>Post Office is a service provider facility of written communication and or electronic mail, parcel service, logistics services, financial transaction services, and postal services to the public. Postal house has the same function as the post office and subsidiary of post office, the difference is that postal house is usually located in remote areas.</i></p> |
| <p>3. Telekomunikasi adalah setiap pemancaran, pengiriman dan atau penerimaan dari setiap informasi dalam bentuk tanda-tanda, isyarat, tulisan, gambar, suara dan bunyi melalui sistem kawat, optik, radio atau sistem elektromagnetik lainnya.</p>   | <p>3. <i>Telecommunication includes every transmitting, delivering and or receiving from every information of marking, signal, article, picture, sound and voice through strand of wire system, optic, radio or other electromagnetic system</i></p>   |



**ULASAN**

Pembangunan dan peningkatan fasilitas transportasi seperti jalan dan jembatan penting demi memudahkan hubungan komunikasi dan proses mobilisasi penduduk antar daerah dalam menunjang kelancaran distribusi barang dan jasa sehingga berdampak pada peningkatan pertumbuhan ekonomi, utamanya untuk daerah-daerah sulit terjangkau dan terisolir.

Pada tahun 2020, panjang jalan kabupaten di Kabupaten Bengkulu Utara adalah sepanjang 595 731 km. Sebesar 51,87 persen merupakan jalan aspal, 6,42 persen merupakan jalan koral (kerikil), dan 5,87 persen merupakan jalan tanah dan jenis jalan yang tidak dirinci sebesar 35,83 persen. Dari panjang jalan tersebut 45,87 persen kondisi jalannya baik dan yang lainnya beraneka kondisi jalan.

**DESCRIPTION**

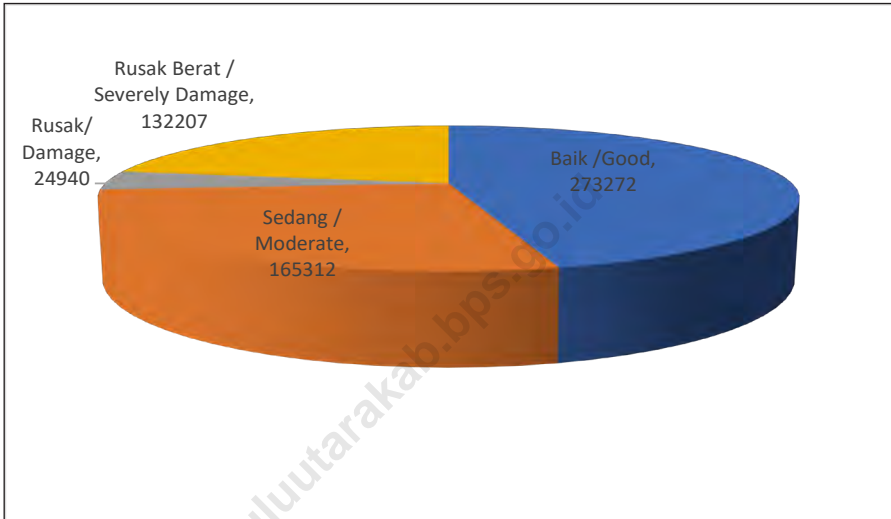
*The development and improvement of transportation facilities such as roads and bridges are important to ease communication and the mobilization process of the population among regions in boosting the distribution of goods and services so it has an impact on the economic growth, especially for remote and isolated areas.*

*In 2020, the length of roads in Bengkulu Utara Regency is 595.731 km. As much as 51,87 percent of it is pavement roads, 6,42 percent is coral (gravel) roads, and 5,87 percent is land roads and not detailed as 35,83 percent. As much as 45,87 percent of the road length, are in good conditions, while the remaining is in various conditions.*



**Gambar** 8.1  
**Figures**

**Panjang Jalan Menurut Kondisi Jalan Di Bengkulu Utara (km), 2020**  
**Length of Road by Condition in Bengkulu Utara (Km)**  
**2020**



Sumber/Source: Dinas Pekerjaan Umum dan Penataan Ruang Kabupaten Bengkulu Utara/ *Regional Office of Public Works of Bengkulu Utara Regency*



## 8.1 TRANSPORTASI TRANSPORTATION

**Tabel** 8.1.1 **Panjang Jalan Menurut Tingkat Kewenangan Pemerintahan di Kabupaten Bengkulu Utara (km), 2018–2020**  
**Table** 8.1.1 **Length of Roads by Level of Government Authority in Bengkulu Utara Regency (km), 2018–2020**

<b>Tingkat Kewenangan Pemerintahan</b> <i>Level of Government Authority</i>	<b>2018</b>	<b>2019</b>	<b>2020</b>
(1)	(2)	(3)	(4)
Negara/ <i>State</i>	N/A	142 840	142 840
Provinsi/ <i>Province</i>	N/A	377 260	377 260
Kabupaten/Kota <i>Regency/Municipality</i>	595,731	595 731	595 731
<b>Jumlah/Total</b>	<b>595,731</b>	<b>1 115 831</b>	<b>1 115 831</b>

Catatan/*Note*: ...

Sumber/*Source*: Dinas Pekerjaan Umum dan Penataan Ruang Kabupaten Bengkulu Utara/ *Regional Office of Public Works of Bengkulu Utara Regency*



**Tabel 8.1.2 Panjang Jalan Menurut Jenis Permukaan Jalan di Kabupaten Bengkulu Utara (km), 2018–2020**  
**Table 8.1.2 Length of Roads by Type of Road Surface in Bengkulu Utara Regency (km), 2018–2020**

Jenis Permukaan Jalan Type of Road Surface	2018	2019	2020
(1)	(2)	(3)	(4)
Aspal/Paved	267,414	308 992,4	309 001
Kerikil/Gravel	227,804	36 485,6	38 245
Tanah/Soil	100,010	36 411,3	35 001
Lainnya/Others	0,5	213 986,6	213 484
<b>Jumlah/Total</b>	<b>595,728</b>	<b>595 875,84</b>	<b>595 731</b>

Catatan/Note: ...

Sumber/Source: Dinas Pekerjaan Umum dan Penataan Ruang Kabupaten Bengkulu Utara/ *Regional Office of Public Works of Bengkulu Utara Regency*

**Tabel**  
**Table** 8.1.3

**Panjang Jalan Menurut Kondisi Jalan di Kabupaten/**  
**Bengkulu Utara(km), 2018–2020**  
*Length of Roads by Condition of Roads in Bengkulu Utara*  
*Regency (km), 2018–2020*

<b>Kondisi Jalan</b> <b>Condition of Roads</b>	<b>2018</b>	<b>2019</b>	<b>2020</b>
(1)	(2)	(3)	(4)
Baik/ <i>Good</i>	241 398	308 992,4	273 272
Sedang/ <i>Moderate</i>	36 839	36 485,6	165 312
Rusak/ <i>Damage</i>	36 111	36 411,3	24 940
Rusak Berat/ <i>Severely Damage</i>	281 383	213 986,6	132 207
<b>Jumlah/Total</b>	<b>595 371</b>	<b>595 875,84</b>	<b>596 731</b>

Catatan/*Note*: ...

Sumber/*Source*: Dinas Pekerjaan Umum dan Penataan Ruang Kabupaten Bengkulu Utara/ *Regional Office of Public Works of Bengkulu Utara Regency*

## 8.2 KOMUNIKASI COMMUNICATION

**Tabel 8.2.1** Jumlah Kantor Pos Pembantu Menurut Kecamatan di Kabupaten Bengkulu Utara, 2017–2020  
*Number of Post Offices Subsidiaries by Subdistrict in Bengkulu Utara Regency, 2017–2020*

Kecamatan Subdistrict	2017	2018	2019	2020
(1)	(2)	(3)	(4)	(5)
1.Enggano	-	-	-	-
2.Kerkap	1	1	1	1
3.Air Napal	-	-	-	-
4.Air Besi	-	-	-	-
5.Hulu Palik	-	-	-	-
6.Tanjung Agung Palik	-	-	-	-
7.Kota Arga Makmur	1	1	1	1
8.Arma Jaya	-	-	-	-
9.Lais	1	1	1	1
10.Batik Nau	-	-	-	-
11.Giri Mulya	1	1	1	1
12.Air Padang	-	-	-	-
13.Padang Jaya	1	1	1	1
14.Ketahun	1	1	1	1
15.Napal Putih	1	1	1	1
16.Ulok Kupai	1	1	1	1
17.Pinang Raya	1	1	-	-
18.Putri Hijau	1	1	1	1
19.Marga Sakti Sebelat	-	-	-	-
<b>Bengkulu Utara</b>	<b>10</b>	<b>10</b>	<b>9</b>	<b>9</b>

Catatan/Note: ...

Sumber/Source: PT POS Indonesia

**Tabel**  
**Table 8.2.2****Jumlah Tower Menurut Kecamatan di Kabupaten  
Bengkulu Utara, 2017–2020**  
*Number of Towers by Subdistrict in Bengkulu Utara  
Regency, 2017–2020*

Kecamatan Subdistrict	2017	2018	2019	2020
(1)	(2)	(3)	(4)	(5)
1.Enggano	3	3	3	2
2.Kerkap	3	3	3	5
3.Air Napal	4	5	5	6
4.Air Besi	2	2	2	6
5.Hulu Palik	2	2	2	2
6.Tanjung Agung Palik	4	4	4	4
7.Kota Arga Makmur	10	10	10	14
8.Arma Jaya	4	6	6	5
9.Lais	6	6	6	6
10.Batik Nau	6	6	6	7
11.Giri Mulya	5	5	6	6
12.Air Padang	1	1	1	1
13.Padang Jaya	9	9	9	9
14.Ketahun	14	17	21	21
15.Napal Putih	-	-	-	-
16.Ulok Kupai	3	5	3	3
17.Pinang Raya	7	8	-	-
18.Putri Hijau	9	13	12	12
19.Marga Sakti Sebelat	3	3	-	-
<b>Bengkulu Utara</b>	<b>96</b>	<b>108</b>	<b>109</b>	<b>109</b>

Catatan/Note: ...

Sumber/Source: Dinas Komunikasi dan Informatika Kabupaten Bengkulu Utara / *Regional Office of Communication and Information of Bengkulu Utara Regency*



**PERBANKAN, KOPERASI, DAN HARGA-HARGA**  
**BANKING, COOPERATIVE, AND PRICES**

**9**

**KOPERASI UNIT DESA (KUD)**



**Jumlah Koperasi**  
*Number of Cooperative*

*22 Koperasi/Cooperative*



**Jumlah Anggota Koperasi**  
*Number of Cooperative Members*

*3624 Orang/Person*

**NON KOPERASI UNIT DESA (Non-KUD)**



**Jumlah Koperasi**  
*Number of Cooperative*

*222 Koperasi/Cooperative*



**Jumlah Anggota Koperasi**  
*Number of Cooperative Members*

*35 506 Orang/Person*



**PENJELASAN TEKNIS**

1. Perusahaan adalah suatu unit (kesatuan) usaha yang melakukan kegiatan ekonomi, bertujuan menghasilkan barang atau jasa, terletak pada suatu bangunan atau lokasi tertentu, dan mempunyai catatan administrasi tersendiri mengenai produksi dan struktur biaya serta ada seorang atau lebih yang bertanggung jawab atas usaha tersebut.
2. Pelanggan adalah individu atau kelompok, baik rumah tangga, perusahaan atau institusi non profit yang membeli air bersih dari perusahaan air bersih.
3. Air disalurkan adalah volume air bersih dari perusahaan air bersih.
4. Pengumpulan data industri besar dan sedang dilakukan melalui Survei Industri Besar dan Sedang yang dilaksanakan setiap tahun secara lengkap (sensus) sejak tahun 1975. Survei Industri Besar dan Sedang mencakup semua perusahaan industri yang mempunyai tenaga kerja 20 orang atau lebih dengan menggunakan kuesioner II A. Pada tahun 2016, Survei Industri Besar dan Sedang terintegrasi dengan Sensus Ekonomi 2016.

**TECHNICAL NOTES**

1. *An establishment is defined as a production unit engaged in economic activity, producing goods or services, located in a building or in a certain location, keeping a business record concerning the production and cost structure, and having a person or more that are responsible to those activities.*
2. *Customers are individuals or groups, whether household, company or nonprofit institutions that buy water supply from water supply establishment.*
3. *Distributed water is the volume of water supply from water supply establishment.*
4. *Data collection of large and medium scale manufacturing is conducted through The Large and Medium Manufacturing Establishment Survey that has been done annually for all industries (census) since 1975. Large and Medium Manufacturing Establishment Survey covers all manufactures/industries with 20 workers or more by questionnaire II A. In 2016, the Large and Medium Manufacturing Establishment Survey was integrated with the 2016 Economic Census.*



5. Klasifikasi industri yang digunakan dalam survei ini berdasar kepada **Klasifikasi Baku Lapangan Usaha Indonesia (KBLI)**. KBLI adalah klasifikasi lapangan usaha yang berdasar kepada International Standard Industrial Classification of All Economic Activities (ISIC) revisi 4 yang telah disesuaikan dengan kondisi Indonesia.
  6. Industri manufaktur adalah suatu kegiatan ekonomi yang melakukan kegiatan mengubah suatu barang dasar secara mekanis, kimia, atau dengan tangan sehingga menjadi barang jadi/setengah jadi, dan atau barang yang kurang nilainya menjadi barang yang lebih tinggi nilainya, dan sifatnya lebih dekat kepada pemakai akhir. Termasuk dalam kegiatan ini adalah jasa industri dan pekerjaan perakitan.
  7. Jasa industri adalah kegiatan industri industri manufaktur yang melayani keperluan pihak lain. Pada kegiatan ini bahan baku disediakan oleh pihak lain sedangkan pihak pengolah hanya melakukan pengolahannya dengan mendapat imbalan sebagai balas jasa (upah maklon).
  8. Perusahaan atau usaha industri adalah suatu unit (kesatuan) usaha yang melakukan kegiatan ekonomi, bertujuan
5. *The industrial classification adopted in this survey refers to the **Klasifikasi Baku Lapangan Usaha Indonesia (KBLI)**. KBLI is classification of economic activities based on the International Standard Industrial Classification of All Economic Activities (ISIC rev 4) that has been modified according to the local condition in Indonesia.*
  6. *Manufacturing industry is defined as an economic activity processing basic goods mechanically, chemicals or manually into final or intermediate goods. It is also defined as processing of lower value goods into higher value goods as final or intermediate products. The activities also include services for manufacturing and assembling.*
  7. *Services for manufacturing is defined as a manufacturing activity which serving other manufacturing establishments. In this case, raw materials are supplied by others while the workers are paid as a compensation for processing raw materials.*
  8. *A manufacturing establishment is defined as a production unit engaged in economic activity, producing goods or services,*

9. menghasilkan barang atau jasa, terletak pada suatu bangunan atau lokasi tertentu, dan mempunyai catatan administrasi tersendiri mengenai produksi dan struktur biaya serta ada seorang atau lebih yang bertanggung jawab atas usaha tersebut.
10. Industri manufaktur dikelompokkan ke dalam 4 golongan berdasarkan banyaknya pekerja, yaitu: industri besar (100 orang pekerja atau lebih), industri sedang/menengah (20–99 orang pekerja), industri kecil (5–19 orang pekerja), dan industri mikro (1–4 orang pekerja).
9. *located in a building or in a certain location, keeping a business record concerning the production and cost structure, and having a person or more that are responsible to those activities.*
10. *Manufacturing industries are categorized into four groups, based on the number of employees: large scale manufacturing (100 employees or more), medium scale manufacturing (20–99 employees), small scale manufacturing (5–19 employees), and micro industry (1–4 employees).*



## **ULASAN**

Pada Tahun 2020, jumlah koperasi di Kabupaten Bengkulu Utara 244 koperasi, terdiri dari 22 KUD, 34 KPN, kopkar 7, dan yang paling sedikit adalah koppas 1, lainnya 174.

Jumlah Koperasi terbanyak berada di Kecamatan Arga Makmur yang merupakan Ibu Kota Kabupaten Bengkulu Utara.

## **DESCRIPTION**

*Number of KUD cooperative is 22, KPN (34), Kopkar (7), Koppas (1) and the others (174).*

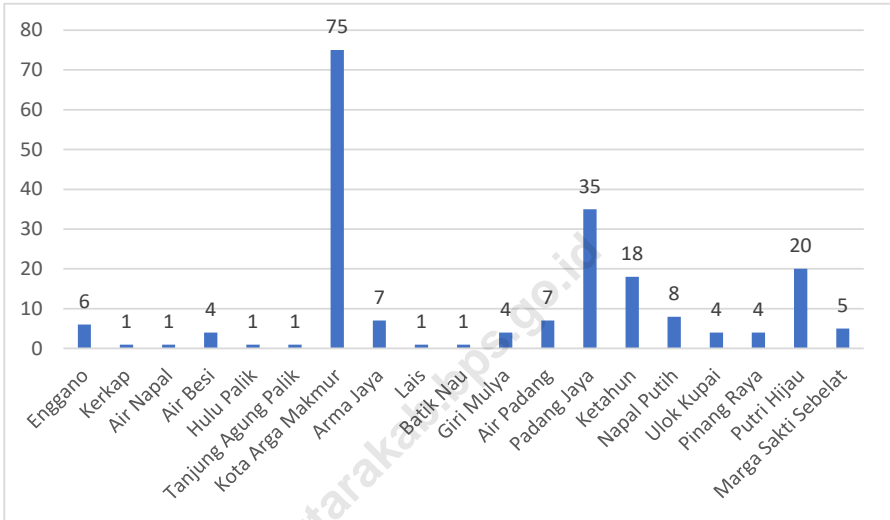
*Subdistrict who has the most cooperative is Arga Makmur, which is Bengkulu Utara Regency Capital.*

<https://bengkuluutarakab.bps.go.id>



**Gambar** 9.1  
**Figures**

**Jumlah Koperasi Aktif Per Kecamatan, 2020**  
**Number of Active Cooperative by Subdistrict, 2020**



Sumber/Source: Dinas Koperasi dan UKM Kab Bengkulu Utara, Regional Office of Cooperative and Small Medium Enterprises of Bengkulu Utara Regency



## 9.1 KOPERASI COOPERATIVE

**Tabel 9.1.1** Jumlah Koperasi Aktif Menurut Kecamatan di Kabupaten Bengkulu Utara, 2017–2020  
*Number of Active Cooperative by Subdistrict in Bengkulu Utara Regency, 2017–2020*

Kecamatan Subdistrict	2017	2018	2019	2020
(1)	(2)	(3)	(4)	(5)
Enggano	4	5	5	6
Kerkap	1	1	1	1
Air Napal	2	3	4	4
Air Besi	1	1	1	14
Hulu Palik	1	1	1	1
Tanjung Agung Palik	1	1	1	1
Kota Arga Makmur	70	74	75	75
Arma Jaya	7	7	7	7
Lais	1	1	1	1
Batik Nau	2	2	4	4
Giri Mulya	6	6	7	7
Air Padang	1	1	1	1
Padang Jaya	29	32	34	35
Ketahun	15	16	18	18
Napal Putih	4	4	4	4
Ulok Kupai	2	3	4	4
Pinang Raya	8	8	8	8
Putri Hijau	18	18	19	20
Marga Sakti Sebelat	5	5	5	5
<b>Bengkulu Utara</b>	<b>178</b>	<b>189</b>	<b>200</b>	<b>203</b>

Catatan/Note: ...

Sumber/Source: Dinas Koperasi dan UKM Kab Bengkulu Utara, *Regional Office of Cooperative and Small Medium Enterprises of Bengkulu Utara Regency*



**Tabel**  
**Table** 9.1.2**Jumlah Koperasi Menurut Jenis Koperasi dan Kecamatan di Kabupaten Bengkulu Utara, 2020**  
**Number of Cooperative by Kind of Cooperative and Subdistrict in Bengkulu Utara Regency, 2020**

Kecamatan Subdistrict	KUD	KPN	KOPKAR	KOPPAS	KOPWAN	Lainnya
(1)	(2)	(3)	(4)	(5)	(6)	(7)
Enggano	3	-	-	-	-	5
Kerkap	1	-	-	-	-	1
Air Napal	-	-	-	-	-	4
Air Besi	-	-	-	-	1	1
Hulu Palik	-	1	-	-	-	2
Tanjung Agung Palik	-	-	-	-	1	2
Kota Arga Makmur	2	27	2	1	-	54
Arma Jaya	-	1	-	-	-	6
Lais	-	1	-	-	-	-
Batik Nau	2	-	-	-	-	4
Giri Mulya	2	1	-	-	1	5
Air Padang	-	-	-	-	-	1
Padang Jaya	5	1	-	-	3	32
Ketahun	1	2	-	-	-	15
Napal Putih	1	-	1	-	-	3
Ulok Kupai	-	-	-	-	-	6
Pinang Raya	1	-	1	-	-	8
Putri Hijau	2	-	3	-	-	19
Marga Sakti Sebelat	-	-	-	-	-	6
<b>Bengkulu Utara</b>	<b>22</b>	<b>34</b>	<b>7</b>	<b>1</b>	<b>6</b>	<b>174</b>

Catatan/Note: ...

Sumber/Source: Dinas Koperasi dan UKM Kab Bengkulu Utara, *Regional Office of Cooperative and Small Medium Enterprises of Bengkulu Utara Regency*

**Tabel**  
**Table** 9.1.3

**Struktur Koperasi Menurut Non KUD Berbadan Hukum per Kecamatan, 2020**  
**Structure of Non-KUD Cooperative by Subdistrict, 2020**

Kecamatan Subdistrict	Non KUD	Anggota	Simpanan (Rp .000)	Cadangan (Rp .000)
(1)	(2)	(3)	(4)	(5)
Enggano	5	171	-	-
Kerkap	1	79	-	-
Air Napal	4	184	-	-
Air Besi	2	64	-	-
Hulu Palik	3	138	-	-
Tanjung Agung Palik	2	94	-	-
Kota Arga Makmur	85	20 122	-	-
Arma Jaya	7	430	-	-
Lais	1	283	-	-
Batik Nau	4	186	-	-
Giri Mulya	7	323	-	-
Air Padang	1	22	-	-
Padang Jaya	36	2 250	-	-
Ketahun	17	1 046	-	-
Napal Putih	4	169	-	-
Ulok Kupai	6	214	-	-
Pinang Raya	9	441	-	-
Putri Hijau	22	9 069	-	-
Marga Sakti Sebelat	6	221	-	-
<b>Bengkulu Utara</b>	<b>222</b>	<b>35 506</b>	<b>-</b>	<b>-</b>

Catatan/Note: ...

Sumber/Source: Dinas Koperasi dan UKM Kab Bengkulu Utara, *Regional Office of Cooperative and Small Medium Enterprises of Bengkulu Utara Regency*

**Tabel**  
**Table** 9.1.4**Banyaknya Anggota Koperasi Menurut Jenis Koperasi per Kecamatan, 2020**  
**Number of Members Cooperative by Subdistrict and Type of Cooperative, 2020**

Kecamatan Subdistrict	KUD	KPN	KOPKAR	KOPPAS	KOPWAN	Lainnya
(1)	(2)	(3)	(4)	(5)	(6)	(7)
Enggano	216	-	-	-	-	171
Kerkap	176	-	-	-	-	79
Air Napal	-	-	-	-	-	184
Air Besi	-	-	-	-	30	34
Hulu Palik	-	45	-	-	-	93
Tanjung Agung Palik	-	-	-	-	-	94
Kota Arga Makmur	96	16 212	105	125	298	3 377
Arma Jaya	-	35	-	-	-	395
Lais	-	283	-	-	-	-
Batik Nau	153	-	-	-	-	113
Giri Mulya	234	162	-	-	-	156
Air Padang	-	-	-	-	-	22
Padang Jaya	1 916	181	-	-	136	1 933
Ketahun	329	357	-	-	-	689
Napal Putih	99	-	45	-	-	124
Ulok Kupai	-	-	-	-	-	214
Pinang Raya	234	-	26	-	-	675
Putri Hijau	171	-	1 718	-	-	9 240
Marga Sakti Sebelat	-	-	-	-	-	221
<b>Bengkulu Utara</b>	<b>3 624</b>	<b>17 275</b>	<b>1 894</b>	<b>125</b>	<b>464</b>	<b>15 665</b>

Catatan/Note: ...

Sumber/Sources: Dinas Koperasi dan UKM Kab Bengkulu Utara, *Regional Office of Cooperative and Small Medium Enterprises of Bengkulu Utara Regency*

**Tabel**  
**Table 9.1.5****Banyaknya Anggota, Simpanan dan Volume Usaha per Kecamatan, 2020**  
**Number of Members, Deposite, and Gross Output by Subdistrict, 2020**

Kecamatan Subdistrict	Anggota	Simpanan (Rp .000)	Volume Usaha
(1)	(3)	(4)	(5)
Enggano	387	-	22 579 121
Kerkap	255	-	983 051
Air Napal	184	-	1 130 195
Air Besi	64	-	1 063 521
Hulu Palik	138	-	2 370 877
Tanjung Agung Palik	94	-	305 115
Kota Arga Makmur	20 213	-	156 449 308
Arma Jaya	430	-	2 115 337
Lais	283	-	1 412 128
Batik Nau	22	-	436 523
Giri Mulya	266	-	4 175 909
Air Padang	552	-	875 125
Padang Jaya	4 166	-	34 147 128
Ketahun	1 375	-	7 892 932
Napal Putih	675	-	1 166 144
Ulok Kupai	268	-	1 280 165
Pinang Raya	214	-	10 117 456
Putri Hijau	9 240	-	71 850 249
Marga Sakti Sebelat	221	-	2 052 073
<b>Bengkulu Utara</b>	<b>39 047</b>	<b>-</b>	<b>322 402 357</b>

Catatan/Note: ...

Sumber/Source: Dinas Koperasi dan UKM Kab Bengkulu Utara, *Regional Office of Cooperative and Small Medium Enterprises of Bengkulu Utara Regency*

**Tabel**  
**Table** 9.1.6**Struktur Koperasi Unit Desa Berbadan Hukum per  
Kecamatan, 2020**  
*Structure of KUD Cooperative by Subdistrict, 2020*

Kecamatan Subdistrict	KUD	Anggota	Simpanan (Rp .000)	Cadangan (Rp .000)
(1)	(2)	(3)	(4)	(5)
Enggano	3	216	-	-
Kerkap	1	176	-	-
Air Napal	-	-	-	-
Air Besi	-	-	-	-
Hulu Palik	-	-	-	-
Tanjung Agung Palik	-	-	-	-
Kota Arga Makmur	2	96	-	-
Arma Jaya	-	-	-	-
Lais	-	-	-	-
Batik Nau	2	153	-	-
Giri Mulya	2	234	-	-
Air Padang	-	-	-	-
Padang Jaya	5	1 916	-	-
Ketahun	1	329	-	-
Napal Putih	1	99	-	-
Ulok Kupai	-	-	-	-
Pinang Raya	3	234	-	-
Putri Hijau	2	171	-	-
Marga Sakti Sebelat	-	-	-	-
<b>Bengkulu Utara</b>	<b>22</b>	<b>3 624</b>	<b>-</b>	<b>-</b>

Catatan/Note: ...

Sumber/Source: Dinas Koperasi dan UKM Kab Bengkulu Utara, *Regional Office of Cooperative and Small Medium Enterprises of Bengkulu Utara Regency*

## 9.2 HARGA PRICE

**Tabel**  
**Table** 9.2.1

### Indeks Harga Konsumen (IHK) per Bulan Menurut Kelompok Pengeluaran di Kota Bengkulu (2018=100), 2020

*Consumer Price Index (CPI) per Month by Expenditure Group  
in Kota Bengkulu (2018=100), 2020*

Bulan Month	Umum General	Makanan, Minuman dan Tembakau Food, Beverages and Tobacco Product	Pakaian dan Alas Kaki Clothing and Footwear	Perumahan, Air, Listrik dan Bahan Bakar Rumah Tangga Housing, Water, Electricity and Household Fuel
(1)	(2)	(3)	(4)	(5)
Januari/January	103,56	104,20	108,16	101,63
Februari/February	103,65	104,40	108,18	101,56
Maret/March	103,63	104,49	108,26	101,53
April/April	103,27	103,26	108,23	101,59
Mei/May	103,69	102,56	108,38	101,55
Juni/June	103,73	103,54	108,43	101,51
Juli/July	103,49	103,16	108,55	101,38
Agustus/August	103,72	102,45	108,54	102,21
September/September	103,80	102,38	108,52	102,17
Oktober/October	103,82	102,65	108,52	102,06
November/November	104,18	102,96	108,52	103,25
Desember/December	104,33	103,37	108,65	103,15

Lanjutan Tabel/*Continued Table 9.2.1*

<b>Bulan Month</b>	<b>Perlengkapan, Peralatan, dan Pemeliharaan Rutin Rumah Tangga Equipments, Tools, and Routine Household Maintenance</b>	<b>Kesehatan Health</b>	<b>Transportasi Transportation</b>	<b>Informasi, Komunikasi dan Jasa Keuangan Information, Communication and Financial Services</b>
(1)	(6)	(7)	(8)	(9)
Januari/ <i>January</i>	102,71	109,43	102,58	100,77
Februari/ <i>February</i>	102,20	112,73	102,56	100,77
Maret/ <i>March</i>	102,24	112,44	102,00	100,55
April/ <i>April</i>	102,54	112,65	101,93	99,55
Mei/ <i>May</i>	102,45	112,74	105,09	99,55
Juni/ <i>June</i>	102,74	112,84	103,56	99,72
Juli/ <i>July</i>	102,65	113,22	102,32	99,72
Agustus/ <i>August</i>	102,34	113,87	103,42	99,72
September/ <i>September</i>	102,00	113,99	103,60	99,72
Oktober/ <i>October</i>	101,90	114,03	103,50	99,72
November/ <i>November</i>	102,47	114,07	103,98	99,86
Desember/ <i>December</i>	102,47	114,23	104,47	99,96

Lanjutan Tabel/*Continued Table* 9.2.1

<b>Bulan Month</b>	<b>Rekreasi, Olahraga, dan Budaya Recreation, Sports, and Culture</b>	<b>Pendidikan Education</b>	<b>Penyediaan Makanan dan Minuman/ Restoran Provision of Food and Beverages / Restaurant</b>	<b>Perawatan Pribadi dan Jasa Lainnya Personal Care and Other Services</b>
<b>(1)</b>	<b>(10)</b>	<b>(11)</b>	<b>(12)</b>	<b>(13)</b>
Januari/ <i>January</i>	100,99	100,98	104,20	107,95
Februari/ <i>February</i>	101,06	100,98	104,20	107,75
Maret/ <i>March</i>	101,06	100,98	104,20	108,96
April/ <i>April</i>	101,27	100,98	104,31	109,32
Mei/ <i>May</i>	101,35	100,98	104,31	110,77
Juni/ <i>June</i>	100,83	100,98	104,62	110,64
Juli/ <i>July</i>	101,50	100,98	104,68	111,83
Agustus/ <i>August</i>	101,84	100,34	104,68	114,26
September/ <i>September</i>	102,29	100,48	105,07	114,94
Oktober/ <i>October</i>	102,29	100,48	105,07	114,67
November/ <i>November</i>	101,79	100,15	105,38	114,13
Desember/ <i>December</i>	101,13	100,15	105,38	113,47

Sumber/*Source*: BPS, Survei Harga Konsumen/*BPS-Statistics Indonesia, Consumer Price Survey*



**Tabel**  
**Table** 9.2.2**Laju Inflasi Harga Konsumen pe Bulan Menurut Kelompok  
Pengeluaran di Kota Bengkulu (2018=100), 2020**  
**Consumer Price Inflation Rate per Month by Expenditure  
Group in Kota Bengkulu (2018=100), 2020**

<b>Bulan Month</b>	<b>Umum General</b>	<b>Makanan, Minuman dan Tembakau Food, Beverages and Tobacco Product</b>	<b>Pakaian dan Alas Kaki Clothing and Footwear</b>	<b>Perumahan, Air, Listrik dan Bahan Bakar Rumah Tangga Housing, Water, Electricity and Household Fuel</b>
(1)	(2)	(3)	(4)	(5)
Januari/January	0,14	0,86	0,20	0,00
Februari/February	0,09	0,19	0,02	-0,07
Maret/March	-0,02	0,09	0,07	0,03
April/April	-0,35	-1,18	-0,03	0,00
Mei/May	0,41	-0,68	0,14	-0,04
Juni/June	0,04	0,96	0,05	-0,04
Juli/July	-0,23	-0,37	0,11	-0,13
Agustus/August	0,22	-0,69	-0,01	0,82
September/September	0,08	-0,07	-0,02	-0,04
Oktober/October	0,02	0,26	0,00	-0,11
November/November	0,35	0,30	0,00	1,17
Desember/December	0,14	0,40	0,12	-0,10

Lanjutan Tabel/*Continued Table* 9.2.2

<b>Bulan Month</b>	<b>Perlengkapan, Peralatan, dan Pemeliharaan Rutin Rumah Tangga Equipments, Tools, and Routine Household Maintenance</b>	<b>Kesehatan Health</b>	<b>Transportasi Transportation</b>	<b>Informasi, Komunikasi dan Jasa Keuangan Information, Communication and Financial Services</b>
(1)	(6)	(7)	(8)	(9)
Januari/ <i>January</i>	0,15	0,26	-0,93	-0,15
Februari/ <i>February</i>	-0,50	3,02	-0,02	0,00
Maret/ <i>March</i>	0,04	-0,26	-0,55	-0,22
April/ <i>April</i>	0,29	0,19	-0,07	-0,99
Mei/ <i>May</i>	-0,09	0,08	3,10	0,00
Juni/ <i>June</i>	0,28	0,09	-1,46	0,17
Juli/ <i>July</i>	-0,09	0,34	-1,20	0,00
Agustus/ <i>August</i>	-0,30	0,57	1,08	0,00
September/ <i>September</i>	-0,33	0,11	0,17	0,00
Oktober/ <i>October</i>	-0,10	0,04	-0,10	0,00
November/ <i>November</i>	0,56	0,04	0,46	0,14
Desember/ <i>December</i>	0,00	0,14	0,47	0,10

Lanjutan Tabel/Continued Table 9.2.2

<b>Bulan Month</b>	<b>Rekreasi, Olahraga, dan Budaya Recreation, Sports, and Culture</b>	<b>Pendidikan Education</b>	<b>Penyediaan Makanan dan Minuman/ Restoran Provision of Food and Beverages / Restaurant</b>	<b>Perawatan Pribadi dan Jasa Lainnya Personal Care and Other Services</b>
(1)	(10)	(11)	(12)	(13)
Januari/January	1,10	0,00	0,20	0,28
Februari/February	0,07	0,00	0,00	-0,19
Maret/March	0,00	0,00	0,00	1,12
April/April	0,21	0,00	0,11	0,33
Mei/May	0,08	0,00	0,00	1,33
Juni/June	-0,51	0,00	0,30	-0,12
Juli/July	0,66	0,00	0,06	1,08
Agustus/August	0,33	-0,63	0,00	2,17
September/September	0,44	0,14	0,37	0,60
Oktober/October	0,00	0,00	0,00	-0,23
November/November	-0,49	-0,33	0,30	-0,47
Desember/December	-0,65	0,00	0,00	-0,58

Sumber/Source: BPS, Survei Harga Konsumen/BPS-Statistics Indonesia, Consumer Price Survey

## PENGELUARAN PERKAPITA DAN KONSUMSI MAKANAN

*Percapita Expenditure and Food Consumption*

# 10

### RATA RATA PENGELUARAN PER KAPITA *Monthly Average Expenditure*

#### KOMODITI MAKANAN *FOOD COMMODITY*



Makanan dan Minuman Jadi  
*prepared food and beverages*

**Rp 159 316**



Rokok  
*cigarettes*

**Rp 80 239**



Padi-padian  
*cereals*

**Rp 76 432**

#### KOMODITI NON MAKANAN *NON FOOD COMMODITY*

Perumahan dan Fasilitas  
Rumah Tangga  
*Housing and Household  
Facilities*



**Rp 235 904**

Aneka Komoditas  
dan Jasa  
*Goods and Services*



**Rp 107 231**



**PENJELASAN TEKNIS**

1. Pengeluaran rata-rata perkapita adalah biaya yang dikeluarkan untuk konsumsi semua anggota rumah tangga selama sebulan baik yang berasal dari pembelian pemberian maupun produksi sendiri dibagi dengan banyaknya anggota rumah tangga dalam rumah tangga tersebut

**TECHNICAL NOTES**

1. *Per capita Average Expenditure is the cost spent for all household members consumption during the month, whether from purchasing, giving or own production, divided by the number of household members in the household.*

<https://bengkuluutarakab.bps.go.id>



**ULASAN**

Besarnya pendapatan penduduk yang diterima rumah tangga merupakan gambaran kesejahteraan suatu masyarakat. Tetapi banyak faktor yang menjadi penghalang dalam mengumpulkan data pendapatan rumah tangga tersebut. Oleh karena itu, BPS menggunakan pendekatan pengeluaran untuk mendapatkan perkiraan pendapatan. Pengumpulan data tersebut dilakukan melalui Survei Sosial Ekonomi Nasional (Susenas) yang dilakukan setiap tahun. Pengeluaran rumah tangga yang terdiri atas pengeluaran untuk konsumsi makanan dan bukan makanan, menggambarkan pengalokasian pendapatan masyarakat dalam memenuhi kebutuhan hidupnya.

Meskipun harga komoditas antar daerah berbeda, namun nilai pengeluaran rumah tangga dapat menunjukkan perbedaan tingkat kesejahteraan penduduk antar wilayah khususnya dari sisi ekonomi sehingga angka pengeluaran juga dapat dipakai untuk perbandingan antar wilayah.

Pada tahun 2020, rata-rata pengeluaran per kapita rumah tangga dalam memenuhi kebutuhan konsumsinya terbagi atas konsumsi makanan sebesar Rp 564.211,- kapita per bulan dan konsumsi bukan makanan sebesar Rp. 471.054 per kapita perbulan.

Pengeluaran rumah tangga untuk makanan sebagian besar digunakan untuk konsumsi makanan dan minuman jadi Rp. 159.316 per bulan, diikuti konsumsi padi-padian sebesar Rp.80.239,- perbulan.

**DESCRIPTION**

*The amount of population income received by households is a picture of a society's welfare. But there are many factors that become an obstacle to collect data of the household income.*

*Therefore, BPS use the expenditure approach to get an estimate of income.*

*The data collecting is done through the National Socio-Economic Survey(Susenas) conducted every year.*

*Household expenditure consisting of expenditure for food and non-food consumption, illustrates the allocation of public income in meeting their needs. Although commodities' prices between different regions, but the value of household expenditure may indicate differences in the level of population welfare between regions, especially on the economic side so that the amount of expenditure can also be used in comparison between regions.*

*In 2020, the average household expenditure per capita in meeting consumption needs consisting of food consumption as much as Rp. 564.211,- per capita per month and non-food consumption as much as Rp. 471.054,- per capita per month.*

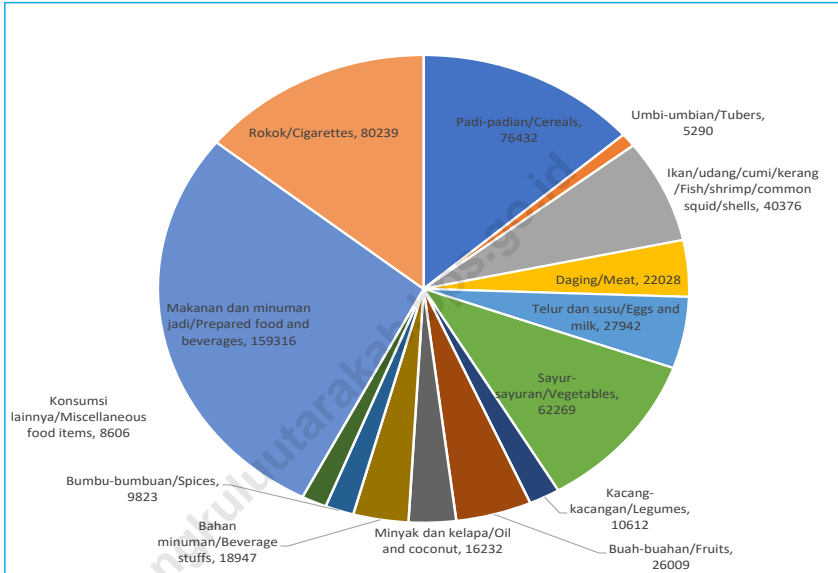
*Household expenditures for food are mostly used for food and beverages as much as Rp 159.316,- per month followed by the consumption of cereals as much as Rp. 80.239*



<https://bengkuluutarakab.bps.go.id>

**Gambar** 10.1  
**Figures**

**Rata-rata Pengeluaran per Kapita Sebulan Menurut Komoditas Makanan (%), 2020**  
**Monthly Average Expenditure per Capita by Food Commodity (%), 2020**



Sumber/Source : BPS, Survei Sosial Ekonomi Nasional (Susenas) Maret/BPS-Statistics Indonesia, National Socioeconomic Survey March

**Tabel**  
**Table** 10.1

**Rata-rata Pengeluaran per Kapita Sebulan Menurut Kelompok Komoditas (rupiah) di Kabupaten Bengkulu Utara, 2019 dan 2020**  
**Monthly Average Expenditure per Capita by Commodity Group (rupiahs) in Bengkulu Utara Regency, 2019 and 2020**

<b>Kelompok Komoditas/Commodity Group</b>	<b>2019</b>	<b>2020</b>
(1)	(2)	(3)
<b>Makanan/Food</b>		
Padi-padian/ <i>Cereals</i>	87 403	76 432
Umbi-umbian/ <i>Tubers</i>	5 052	5 290
Ikan/udang/cumi/kerang/ <i>Fish/shrimp/common squid/shells</i>	38 180	40 376
Daging/ <i>Meat</i>	29 645	22 028
Telur dan susu/ <i>Eggs and milk</i>	27 981	27 942
Sayur-sayuran/ <i>Vegetables</i>	52 207	62 269
Kacang-kacangan/ <i>Legumes</i>	11 309	10 612
Buah-buahan/ <i>Fruits</i>	18 501	26 009
Minyak dan kelapa/ <i>Oil and coconut</i>	16 953	16 232
Bahan minuman/ <i>Beverage stuffs</i>	17 743	18 947
Bumbu-bumbuan/ <i>Spices</i>	11 243	9 823
Konsumsi lainnya/ <i>Miscellaneous food items</i>	9 387	8 606
Makanan dan minuman jadi/ <i>Prepared food and beverages</i>	142 234	159 316
Rokok/ <i>Cigarettes</i>	79 216	80 239
<b>Jumlah makanan/Total food</b>	<b>547 054</b>	<b>564 211</b>
<b>Bukan makanan/Non-food</b>		
Perumahan dan fasilitas rumah tangga/ <i>Housing and household facilities</i>	236 467	235 904
Aneka komoditas dan jasa/ <i>Goods and services</i>	111 331	107 231
Pakaian, alas kaki, dan tutup kepala/ <i>Clothing, footwear, and headgear</i>	31 654	35 230
Komoditas tahan lama/ <i>Durable goods</i>	56 445	47 770
Pajak, pungutan, dan asuransi/ <i>Taxes and insurance</i>	27 970	36 057
Keperluan pesta dan upacara/kenduri/ <i>Parties and ceremonies</i>	15 426	8 861
<b>Jumlah bukan makanan/Total non-food</b>	<b>479 292</b>	<b>471 054</b>
<b>Jumlah/Total</b>	<b>1 026 346</b>	<b>1 035 266</b>

Catatan/Note: ...

Sumber/Source: BPS, Survei Sosial Ekonomi Nasional (Susenas) Maret/BPS-Statistics Indonesia, National Socioeconomic Survey March

**Tabel**  
**Table** 10.2

**Persentase Pengeluaran per Kapita Sebulan Menurut Kelompok Komoditas di Kabupaten Bengkulu Utara, 2019 dan 2020**  
*Percentage of Monthly Expenditure per Capita by Commodity Group in Bengkulu Utara Regency, 2019 and 2020*

<b>Kelompok Komoditas/Commodity Group</b>	<b>2019</b>	<b>2020</b>
(1)	(2)	(3)
<b>Makanan/Food</b>		
Padi-padian/ <i>Cereals</i>	8,51	7,38
Umbi-umbian/ <i>Tubers</i>	0,49	0,51
Ikan/udang/cumi/kerang/ <i>Fish/shrimp/common squid/shells</i>	3,71	3,90
Daging/ <i>Meat</i>	2,88	2,13
Telur dan susu/ <i>Eggs and milk</i>	2,72	2,70
Sayur-sayuran/ <i>Vegetables</i>	5,09	6,01
Kacang-kacangan/ <i>Legumes</i>	1,10	1,03
Buah-buahan/ <i>Fruits</i>	1,80	2,51
Minyak dan kelapa/ <i>Oil and coconut</i>	1,65	1,57
Bahan minuman/ <i>Beverage stuffs</i>	1,73	1,83
Bumbu-bumbuan/ <i>Spices</i>	1,09	0,95
Konsumsi lainnya/ <i>Miscellaneous food items</i>	0,91	0,83
Makanan dan minuman jadi/ <i>Prepared food and beverages</i>	13,85	15,39
Rokok/ <i>Cigarettes</i>	7,71	7,76
<b>Jumlah makanan/Total food</b>	<b>53,30</b>	<b>54,50</b>
<b>Bukan makanan/Non-food</b>		
Perumahan dan fasilitas rumah tangga/ <i>Housing and household facilities</i>	23,04	22,79
Aneka komoditas dan jasa/ <i>Goods and services,</i>	10,85	10,36
Pakaian, alas kaki, dan tutup kepala/ <i>Clothing, footwear, and headgear</i>	3,08	3,40
Komoditas tahan lama/ <i>Durable goods</i>	5,49	4,61
Pajak, pungutan, dan asuransi/ <i>Taxes and insurance</i>	2,72	3,48
Keperluan pesta dan upacara/kenduri/ <i>Parties and ceremonies</i>	1,50	0,86
<b>Jumlah bukan makanan/Total non-food</b>	<b>46,70</b>	<b>45,50</b>
<b>Jumlah/Total</b>	<b>100</b>	<b>100</b>

Catatan/Note: ...

Sumber/Source: BPS, Survei Sosial Ekonomi Nasional (Susenas) Maret/BPS-Statistics Indonesia, National Socioeconomic Survey March

**Tabel**  
**Table** 10.3**Persentase Penduduk Menurut Golongan Pengeluaran Per Kapita Sebulan di Kabupaten Bengkulu Utara, 2019 dan 2020**  
*Percentage of Population by Per Capita Spending Group a Month in Bengkulu Utara Regency, 2019 and 2020*

<b>Golongan Pengeluaran</b> <i>Spending Group</i> <b>(Rp)</b>	<b>2019</b>	<b>2020</b>
(1)	(2)	(3)
< 150 000	N/a	-
150 000–199 999	N/a	-
200 000–299 999	N/a	18
300 000–499 999	N/a	11,63
500 000–749 999	N/a	26,76
750 000–999 999	N/a	20,83
1 000 000–1 499 999	N/a	26,15
> 1 500 000	N/a	14,45
<b>Jumlah/Total</b>	<b>N/a</b>	<b>100</b>

Catatan/Note: ...

Sumber/Source: BPS, Survei Sosial Ekonomi Nasional (Susenas) Maret/BPS-Statistics Indonesia, National Socioeconomic Survey March

# PERDAGANGAN *TRADE*



**JUMLAH SARANA PERDAGANGAN DI BENGKULU UTARA**  
*Number of Trading Facilities in Bengkulu Utara*





**PENJELASAN TEKNIS**

1. Koperasi adalah badan hukum yang berdasarkan atas asas kekeluargaan yang anggotanya terdiri dari orang perorangan atau badan hukum dengan tujuan untuk mensejahterakan anggotanya

**TECHNICAL NOTES**

1. *Cooperative is a legal entity based on principle of kinship which its member consist of individual or legal entity in order to welfare their members*

<https://bengkuluutarakab.bps.go.id>





**ULASAN**

Jumlah Perusahaan menurut bentuk badan hukum di Kabupaten Bengkulu Utara pada tahun 2020 didominasi oleh perusahaan perseorangan, sebanyak 396 perusahaan, menyusul CV/Firma sebanyak 36. Jumlah ini mengalami penurunan dari tahun sebelumnya.

**DESCRIPTION**

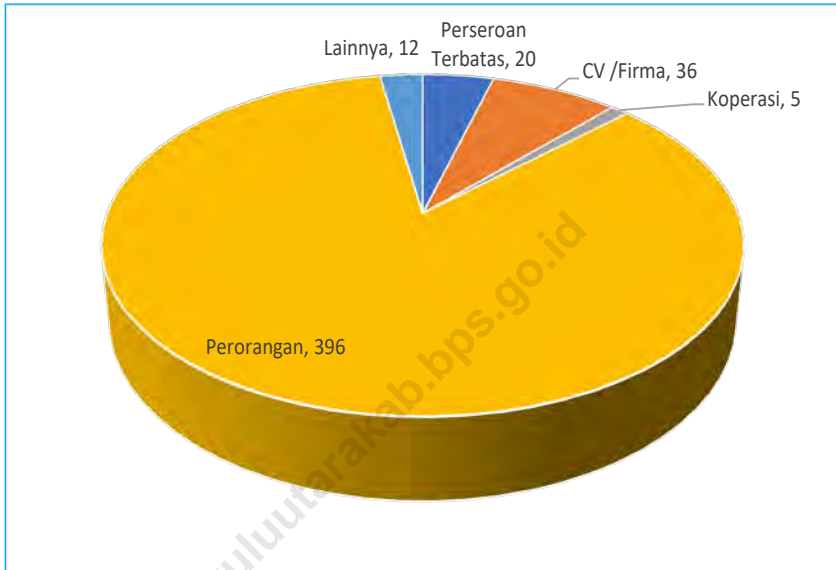
*Companies in Bengkulu Utara regency in 2020 dominated by individual company which is 396 and CV/Firma as much as 36. This number decreased compared to last year.*

<https://bengkuluutarakab.bps.go.id>

<https://bengkuluutarakab.bps.go.id>

**Gambar** 11.1  
**Figures**

**Jumlah Perusahaan Menurut Bentuk Badan Hukum,  
2020**  
**Number of Companies by Type of Business Entity , 2020**



Sumber/Source: Dinas Penanaman Modal Kab Bengkulu Utara / Regional Office of Investment of Bengkulu Utara Regency



**Tabel**  
**Table** 11.1

**Jumlah Sarana Perdagangan Menurut Jenisnya di  
Kabupaten Bengkulu Utara, 2017–2020**  
**Number of Trading Facilities by Type of Facility in Bengkulu  
Utara Regency, 2017–2020**

<b>Jenis Sarana Perdagangan</b> <b>Type of Trading Facilities</b>	<b>2017</b>	<b>2018</b>	<b>2019</b>	<b>2020</b>
(1)	(2)	(3)	(4)	(5)
Pasar/Market	47	47	47	47
Toko/Store	...	...	87	95
Kios/ Kiosk	558	619	628	632
<b>Jumlah/Total</b>	<b>605</b>	<b>666</b>	<b>762</b>	<b>774</b>

Catatan/Note: ...

Sumber/Source: Dinas Perdagangan Kabupaten Bengkulu Utara / Regional Office of Trade of Bengkulu Utara Regency

**Tabel**  
**Table** 11.2

**Jumlah Perusahaan Menurut Bentuk Badan Hukum,  
2020**  
**Number of Companies by Type of Business Entity , 2020**

<b>Tipe Badan Hukum</b> <b>Type of Business Entity</b>	<b>2016</b>	<b>2017</b>	<b>2018</b>	<b>2019</b>	<b>2020</b>
(1)	(2)	(3)	(4)	(5)	(6)
Perseroan Terbatas	55	74	25	27	20
CV /Firma	149	123	15	40	36
Koperasi	23	16	7	10	5
Perorangan	301	217	107	465	396
Lainnya	13	12	10	68	12

Catatan/Note: ...

Sumber/Source: Dinas Penanaman Modal Kab Bengkulu Utara / Regional Office of Investment of Bengkulu Utara Regency

**Tabel**  
**Table** 11.3

**Jumlah Industri Kecil Menengah, Tenaga Kerja, Investasi, dan Nilai Produksi di Kabupaten Bengkulu Utara, 2020**  
**Number of Small and Medium Industry, Employees, investment, and Production Value in Bengkulu Utara Regency, 2020**

Jenis Usaha <i>Industrial Classification</i>	Unit Usaha <i>Establishment Units</i>	Tenaga Kerja <i>Employee</i>	Nilai (000)	
			Investasi <i>Investment</i>	Nilai Produksi <i>Production Value</i>
(1)	(2)	(3)	(4)	(5)
Air Minum Isi Ulang	37	65	946 500 000	2 318 600 000
Bak Mobil Truk	1	3	5 000 000	150 000 000
Batako dan Industri dari Semen	26	69	432 500 000	3 050 100 000
Batik Besurek	1	3	5 000 000	7 800 000
Batu Bata	61	174	693 500 000	3 426 100 000
Bengkel Las	28	67	907 000 000	3 221 000 000
Bengkel Las dan Bubut	13	29	364 500 000	1 291 200 000
Bengkel Mobil/Motor	316	601	8 327 450 000	20 504 668 000
Foto dan Video Shooting	24	40	515 000 000	475 500 000
Gorden	9	19	705 000 000	717 000 000
Gula Aren	5	11	18 000 000	314 000 000
Gula Kelapa	131	233	463 750 000	3 417 988 000
Gula Tebu	1	2	12 000 000	18 000 000
Ikan Asin	8	28	113 300 000	1 226 400 000
Industri Perkapalan	5	12	105 000 000	375 500 000
Kayu Gergajian	66	229	4 275 000 000	17 127 500 000
Kerajinan Bambu	75	134	226 740 000	1 004 758 000
Kerajinan Batu Akik	55	63	352 700 000	1 534 600 000
Kerajinan Emas	18	23	2 690 000 000	9 209 000 000
Kerajinan Kayu	2	4	10 000 000	30 000 000
Kerajinan Kertas	1	1	3 000 000	4 000 000
Kerajinan Sabut Kelapa	2	4	2 500 000	14 800 000
Kopi Bubuk	58	152	506 600 000	2 479 932 000



Lanjutan Tabel/Continued Table 11.3

Jenis Usaha <i>Industrial Classification</i>	Unit Usaha <i>Establishment Units</i>	Tenaga Kerja <i>Employee</i>	Nilai (000)		
			Investasi <i>Investment</i>	Nilai Produksi <i>Production Value</i>	
(1)	(2)	(3)	(4)	(5)	
Kue Basah		19	38	133 700 000	378 000 000
Makanan Ringan		154	451	977 650 000	5 536 950 000
Meubel Kayu		166	411	3 724 500 000	15 117 800 000
Minuman Herbal		7	16	181 000 000	704 500 000
Obat Tradisional		2	2	1 000 000	24 000 000
Pandai Besi		5	10	66 000 000	156 000 000
Pemecah Batu/ Penggilingan Batu		26	52	209 000 000	938 000 000
Penggilingan (beras,kopi,cabe)		6	34	424 000 000	1 202 500 000
Penggilingan Daging dan Mie		3	7	35 000 000	80 000 000
Penggilingan Jagung		1	4	150 000 000	225 000 000
Penggilingan Kopi		6	13	72 000 000	130 850 000
Meubel Rotan		7	15	86 000 000	141 000 000
Penggilingan Padi		95	239	1 945 000 000	10 284 895 000
Penggilingan Tepung		1	2	4 500 000	150 000 000
Pengolahan Limbah Pabrik		3	11	175 000 000	289 000 000
Penjahit Pakaian / Konveksi		100	238	3 201 500 000	11 098 625 000
Penyulingan Nilam		2	6	24 000 000	185 000 000
Percetakan dan Sablon		51	144	3 274 370 000	5 490 000 000
Servis Elektronik		11	16	296 900 000	361 120 000
Sofa dan Jok Kendaraan		3	5	15 500 000	134 000 000
Sulaman Benang		1	6	5 000 000	21 600 000
Tahu Tempe		140	386	2 061 705 000	13 931 200 000
Vulkanisir Ban		2	3	90 000 000	215 000 000
Alas Kaki		2	2	80 000 000	78 000 000
Pengasapan / Pemanggangan Ikan		2	2	10 000 000	66 000 000

Catatan/Note: ...

Sumber/Source: Dlnas Perdagangan Kabupaten Bengkulu Utara / Regional Office of Trade of Bengkulu Utara Regency

# BAB

## CHAPTER

# Sistem Neraca Regional

## *System of Regional Accounts*

# 12

PDRB Atas Dasar  
Harga Berlaku 2020  
adalah **8,42** Triliun  
Rupiah  
*GRDP at Current  
Market Prices 2019 is  
8,42 Billion Rupiahs*

Pertumbuhan  
Ekonomi 2020  
adalah 0,23%  
*Economic Growth  
in 2020 is 0,23%*

PDRB Atas Dasar  
Harga Konstan 2020  
adalah **5,22** Triliun  
Rupiah  
*GRDP at Constant  
Market Prices 2020 is  
5,22 Billion Rupiahs*





**PENJELASAN TEKNIS****TECHNICAL NOTES**

1. Penghitungan statistik neraca nasional/regional mengikuti buku petunjuk yang diterbitkan oleh Perserikatan Bangsa-bangsa yang dikenal sebagai Sistem Neraca Nasional (SNN). SNN adalah rekomendasi internasional tentang bagaimana menyusun ukuran aktivitas ekonomi yang sesuai dengan standar neraca baku yang didasarkan pada prinsip-prinsip ekonomi. Rekomendasi yang dimaksud dinyatakan dalam sekumpulan konsep, definisi, klasifikasi, dan aturan neraca yang disepakati secara internasional dalam mengukur indikator tertentu seperti Produk Domestik Bruto (PDB). Salah satu bentuk adaptasi pencatatan statistik nasional adalah melakukan perubahan tahun dasar PDB Indonesia dari tahun dasar 2000 ke 2010. Perubahan tahun dasar PDB dilakukan seiring dengan mengadopsi rekomendasi PBB yang tertuang dalam Sistem Neraca Nasional 2008 (SNN 2008).
  2. Produk Domestik Regional Bruto (PDRB) menggambarkan kemampuan suatu wilayah untuk menciptakan output (nilai tambah) pada suatu waktu tertentu. Untuk menyusun PDRB digunakan 2 pendekatan, yaitu lapangan usaha dan
1. *The method used to estimate national accounts statistics is based on the standard guidelines formed by United Nation known as System of National Accounts (SNA). SNA is the internationally agreed standard set of recommendations on how to compile measures of economic activity in accordance with strict accounting conventions based on economic principles. The recommendations are expressed in term of a set of concepts, definitions, classifications and accounting rules that comprise the internationally agreed standard for measuring indicators such as Gross Domestic Product (GDP). One of the improvement in the national statistical system is to rebase GDP form base year 2000 to 2010 in order to capture current economic condition. It is in line with the United Nations/UN recommendation on SNA 2008.*
  2. *Gross Regional Domestic Product (GRDP) illustrates the ability of an area to create the output (value added) at a certain time. To compile these statistics, two approaches have been used, i.e. industrial approach and expenditure approach. Both*

pengeluaran. Keduanya menyajikan komposisi data nilai tambah dirinci menurut sumber kegiatan ekonomi (lapangan usaha) dan menurut komponen penggunaannya. PDRB dari sisi lapangan usaha merupakan penjumlahan seluruh komponen nilai tambah bruto yang mampu diciptakan oleh sektor-sektor ekonomi atas berbagai aktivitas produksinya. Sedangkan dari sisi pengeluaran menjelaskan tentang penggunaan dari nilai tambah tersebut.

3. PDRB menurut lapangan usaha mengalami perubahan klasifikasi dari 9 lapangan usaha menjadi 17 lapangan usaha. PDRB menurut lapangan usaha dirinci menurut total nilai tambah dari seluruh sektor ekonomi yang mencakup lapangan usaha Pertanian, Kehutanan, dan Perikanan; Pertambangan dan Penggalian; Industri Pengolahan; Pengadaan Listrik dan Gas; Pengadaan Air, Pengelolaan Sampah, Limbah dan Daur Ulang; Konstruksi; Perdagangan Besar dan Eceran, Reparasi Mobil dan Sepeda Motor; Transportasi dan Pergudangan; Penyediaan Akomodasi dan Makan Minum; Informasi dan Komunikasi; Jasa Keuangan dan Asuransi; Real Estat; Jasa Perusahaan; Administrasi Pemerintahan, Pertahanan dan Jaminan Sosial Wajib; Jasa

*present the composition of value-added data by economic activities and components according to their uses. GRDP by industrial are measure value added produced by various kinds of economic activities, while GRDP by expenditure are measure final uses of all economic activities products.*

3. *GRDP by industry classification changes from 9 sectors to 17 industries. GRDP by industry is classified by types of economic activities such as Agriculture, Forestry and Fishing; Mining and Quarrying; Manufacturing; Electricity and Gas; Water Supply, Sewerage, Waste Management and Remediation Activities; Construction; Wholesale and Retail Trade; Repair of Motor Vehicles and Motorcycles; Transportation and Storage; Accomodation and Food Service Activities; Information and Communication; Financial and Insurance Activities; Real Estate Activities; Business Activities; Public Administration; Defence and Compulsory Social Security, Education; Human Health and Social Work Activities; and Other Services Activities*

- Pendidikan; Jasa Kesehatan dan Kegiatan Sosial; dan Jasa Lainnya.
4. PDRB menurut pengeluaran mengalami perubahan klasifikasi dimana pengeluaran konsumsi Lembaga Non Profit yang Melayani Rumah Tangga (LNPR) yang sebelumnya termasuk bagian dari pengeluaran konsumsi rumah tangga menjadi komponen terpisah. Sehingga klasifikasi PDRB menurut pengeluaran dirinci menjadi 7 komponen yaitu komponen pengeluaran konsumsi rumah tangga, pengeluaran konsumsi LNPR, pengeluaran konsumsi pemerintah, pembentukan modal tetap bruto, perubahan inventori, ekspor barang dan jasa, dan impor barang dan jasa.
  5. PPengeluaran konsumsi rumah tangga mencakup berbagai pengeluaran konsumsi akhir rumah tangga atas barang dan jasa untuk memenuhi kebutuhan individu ataupun kelompok secara langsung. Pengeluaran rumah tangga di sini mencakup makanan dan minuman selain restoran; pakaian, alas kaki dan jasa perawatannya; perumahan dan perlengkapan rumah tangga; kesehatan dan pendidikan; transportasi dan komunikasi; restoran dan hotel serta lainnya
4. *GRDP by expenditure classification changes where consumption expenditure Non-profit Institutions Serving Households (NPISH) previously included as part of household consumption expenditure is taken out in to separate component. So that, GRDP by type of expenditures is classified into: household consumption expenditure, NPISH consumption expenditure, government consumption expenditure, gross fixed capital formation, changes in inventories, export of goods and services, and imports of goods and services.*
  5. *Household consumption expenditures consist of expenditures incurred by households, which are used for both individual or collective needs. Household consumptions are classified into food and beverages other than restaurants; clothing, footwear, and related maintenance services; housing and household equipment; health and education; transport and communication; restaurants and hotels; and others.*

6. Pengeluaran Pemerintah terdiri dari Pengeluaran Konsumsi Individu dan Pengeluaran Konsumsi Kolektif. Barang dan jasa individu merupakan barang dan jasa privat, dimana ciri-ciri barang privat adalah a) Scarcity, yaitu ada kelangkaan/keterbatasan dalam jumlah; b) Excludable consumption, yaitu konsumsi suatu barang dapat dibatasi hanya pada mereka yang memenuhi persyaratan tertentu (biasanya harga); c) Rivalrous competition, yaitu konsumsi oleh satu konsumen akan mengurangi atau menghilangkan kesempatan pihak lain untuk melakukan hal serupa. Contoh barang dan jasa yang dihasilkan pemerintah dan tergolong sebagai barang dan jasa individu adalah jasa pelayanan kesehatan pemerintah di rumah sakit/puskesmas dan jasa pendidikan di sekolah/universitas negeri. Sedangkan barang dan jasa kolektif ekuivalen dengan barang publik yang memiliki ciri a) Non rivalry, yaitu penggunaan satu konsumen terhadap suatu barang tidak mengurangi kesempatan konsumen lain untuk juga mengkonsumsi barang tersebut; b) Non excludable, yaitu apabila suatu barang publik tersedia, maka tidak ada yang dapat menghalangi siapapun untuk memperoleh manfaat dari barang tersebut atau dengan
6. *Government consumption expenditure consists of Individual Consumption Expenditure and Collective Consumption Expenditure. Individual goods and services are private goods and services, which the characteristics of private goods is a) Scarcity, that there is a scarcity/limited in number; b) Excludable consumption, the consumption of goods can be limited only to those who meet certain requirements (usually the price); c) Rivalrous competition, ie consumption by the consumer will reduce or eliminate the chance of another party to do so. Examples of goods and services produced by government and classified as goods and services of individuals is the government health services in hospitals/health centers and education services in schools/universities. Collective goods and services equivalent to public goods characterized by a) Non-rivalry, namely the use of a consumer for an item does not reduce the chance of another consumer to also consume goods; b) Non-excludable, i.e. when a public good available, then nothing can hinder anyone to benefit from the goods or in other words everyone has access to the goods. Examples of goods and services produced by government and classified as collective goods and services is carried military defense services and the police's security.*



- kata lain setiap orang memiliki akses ke barang tersebut. Contoh barang dan jasa yang dihasilkan pemerintah dan tergolong sebagai barang dan jasa kolektif adalah jasa pertahanan yang dilakukan TNI dan keamanan yang dilakukan kepolisian.
7. Pembentukan Modal Tetap Bruto (PMTB) mencakup pengadaan, pembuatan, dan pembelian barang modal. Barang modal dimaksud adalah barang-barang yang digunakan untuk proses produksi, tahan lama atau yang mempunyai umur pemakaian lebih dari satu tahun seperti bangunan, mesin-mesin dan alat angkutan. Termasuk pula di sini perbaikan besar (berat) yang sifatnya memperpanjang umur atau mengubah bentuk atau kapasitas barang modal tersebut. Pengeluaran barang modal untuk keperluan militer juga dicakup sebagai PMTB. Klasifikasi komponen PMTB dibagi menjadi 6 sub komponen yaitu Konstruksi; Mesin dan Peralatan; Kendaraan; Peralatan Lainnya; Cultivated Biological Resources (CBR) dan Produk Kekayaan Intelektual.
  8. Ekspor barang dan jasa merupakan transaksi perdagangan barang dan jasa dari penduduk (residen) ke bukan penduduk (nonresiden). Impor barang dan jasa adalah
7. *Gross Fixed Capital Formation (GFCF) includes procurement, manufacture, and the purchase of capital goods. Capital goods are goods which are used for the production process, durable or have a service life of more than one year such as buildings, machinery, and transportation equipment. Including here: huge improvement that are to extend the life or changing the shape or the capacity of the capital goods. Capital expenditures for military purposes are also covered as GFCF. GFCF component are classified into six sub-components: Construction; Machinery and Equipment; vehicle; Other equipment; Cultivated Biological Resources (CBR) and Intellectual Property Product.*
  8. *Exports of goods and services consist of transactions of goods and services from residents to non-residents. Imports of goods and services consist of transaction of goods and services from non-residents to residents. Exports and imports of goods occur when there are changes in ownership of goods between residents and non-residents (with or without physical movements of goods across frontiers). On the GDP at 2010 basic year, exports and imports of goods specified into non oil and gas and oil and gas.*



- transaksi perdagangan dari bukan penduduk ke penduduk. Ekspor atau impor barang terjadi pada saat terjadi perubahan hak kepemilikan barang antara penduduk dengan bukan penduduk (dengan atau tanpa perpindahan fisik barang tersebut). Pada PDB dengan tahun dasar 2010, ekspor dan impor barang dirinci menjadi nonmigas dan migas.
9. Produk Domestik Bruto maupun agregat turunannya disajikan dalam 2 (dua) versi penilaian, yaitu atas dasar "harga berlaku" dan atas dasar "harga konstan". Disebut sebagai harga berlaku karena seluruh agregat dinilai dengan menggunakan harga pada tahun berjalan, sedangkan harga konstan penilaiannya didasarkan kepada harga satu tahun dasar tertentu, dalam publikasi ini digunakan harga tahun 2010.
  10. Laju pertumbuhan Produk Domestik Bruto diperoleh dari perhitungan PDB atas dasar harga konstan. Diperoleh dengan cara mengurangi nilai PDB pada tahun ke-n terhadap nilai pada tahun ke n-1 (tahun sebelumnya), dibagi dengan nilai pada tahun ke n-1, dikalikan dengan 100 persen. Laju pertumbuhan menunjukkan perkembangan agregat pendapatan.
9. *GDP and its aggregations are presented in two forms: at current market prices and at constant base year market prices. In presenting current market prices, all aggregates are valued at current market prices, while base year constant market prices are shown by valuing all aggregates at fixed base year prices. Year of 2010 is used as the base year in this publication*
  10. *Growth rate of Gross Domestic Product is derived from GDP at constant market prices. It is obtained by subtracting the value of GDP year n with the value of GDP year n-1, divided by the value of GDP year n-1 then multiplied by 100 percent. The growth rate of GDP explains the income growth during the given period.*

**ULASAN**

Produk Domestik Regional Bruto (PDRB) merupakan indikator untuk mengukur pertumbuhan ekonomi suatu wilayah. Pada tahun 2020 PDRB Kabupaten Bengkulu Utara atas dasar harga berlaku telah mencapai 8.416,08 miliar rupiah, sedangkan PDRB atas dasar harga konstan 2010 sebesar 5.216,35 miliar rupiah. Apabila dibandingkan dengan tahun 2019, PDRB Kabupaten Bengkulu Utara tahun 2020 atas dasar harga berlaku telah mengalami perkembangan sebesar 2,01 persen, sedangkan PDRB Kabupaten Bengkulu Utara tahun 2020 atas dasar harga konstan 2010 mengalami perlambatan pertumbuhan sebesar 0,23 persen.

Peranan sektor pertanian, kehutanan dan perikanan dalam perekonomian Kabupaten Bengkulu Utara hingga tahun 2020 masih sangat dominan. Kedudukan sektor pertanian, kehutanan dan perikanan sebagai leading sektor dalam perekonomian Kabupaten Bengkulu Utara masih sulit digeser oleh sektor-sektor lainnya. Fenomena itu terlihat dari relatif besarnya peranan sektor pertanian dalam PDRB Kabupaten Bengkulu Utara atas dasar harga berlaku dibandingkan sektor-sektor lainnya. Peranan sektor pertanian dalam PDRB Kabupaten Bengkulu Utara sebesar 38,40 persen. Kemudian diikuti sektor Administrasi Pemerintahan, Pertahanan dan Jaminan Sosial Wajib dengan peran sebesar 9,46 %

**DESCRIPTION**

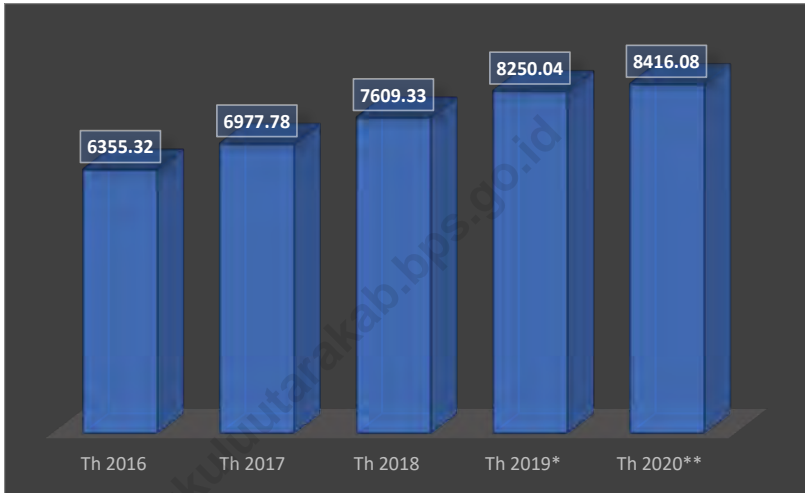
*Gross Regional Domestic Product (GRDP) is an indicator to measure economic development of region. In 2020, the GRDP of Bengkulu Utara Regency at current prices reaches 8.416.08 billion rupiahs, while the GRDP at constant prices of 2010 reaches 5.216,35 billion rupiahs. Compared to 2019, the GRDP of Bengkulu Utara Regency at current prices has grown by 2,01 percent, while the GRDP of Bengkulu Utara Regency in 2020 at constant prices of 2010 has slowing grown by 0,23 percent.*

*The role of the agriculture, forestry and fishery sectors in the economy of Bengkulu Utara Regency until 2020 are very dominant. As the leading sector, their position in the economy of Bengkulu Utara Regency is still difficult to be shifted by other sectors. This phenomenon can be seen from the relatively large share of the agriculture, forestry and fishery industry in GRDP of Bengkulu Utara Regency at current prices compared to the other remaining sectors. GRDP meaning value of the agriculture, forestry and fishery sector in 2020 to whole GRDP is 38,40 percent. Then followed by the sectors of Public Administration and Defence; Compulsory Social Security share of 9,46 percent.*

<https://bengkuluutarakab.bps.go.id>

**Gambar** 12.1  
**Figures**

**PDRB Kabupaten Bengkulu Utara Atas Dasar Harga Berlaku (Miliar Rupiah), 2016-2020**  
**GRDP of Bengkulu Utara Regency At Current Market Prices (billion rupiahs), 2016 - 2020**



Sumber/Source: BBPS, berbagai sensus, survei dan sumber lain/BPS-Statistics Indonesia, various census, survey, and other sources

**Gambar** 12.2  
**Figures**

**PDRB Kabupaten Bengkulu Utara Atas Dasar Harga Konstan (Miliar Rupiah), 2016-2020**  
**GRDP of Bengkulu Utara Regency At Constant Market Prices (billion rupiahs), 2016 - 2020**



Sumber/Source : BBPS, berbagai sensus, survei dan sumber lain/BPS-Statistics Indonesia, various census, survey, and other sources

**Tabel**  
**Table** 12.1.

**Produk Domestik Regional Bruto Atas Dasar Harga Berlaku Menurut Lapangan Usaha di Kabupaten Bengkulu Utara (miliar rupiah), 2016–2020**  
**Gross Regional Domestic Product at Current Market Prices by Industry in Bengkulu Utara Regency (billion rupiahs), 2016–2020**

	Lapangan Usaha/ <i>Industry</i>	2016	2017	2018	2019 *	2020**
	(1)	(2)	(3)	(4)	(5)	(6)
A	Pertanian, Kehutanan, dan Perikanan/ <i>Agriculture, Forestry, and Fishing</i>	2 538,94	2 721,87	2 936,97	3 163,63	3 231,72
B	Pertambangan dan Penggalian/ <i>Mining and Quarrying</i>	644,91	663,99	694,62	725,91	747,43
C	Industri Pengolahan/ <i>Manufacturing</i>	556,24	614,40	670,53	717,46	715,24
D	Pengadaan Listrik dan Gas/ <i>Electricity and Gas</i>	4,34	5,23	6,08	6,86	7,76
E	Pengadaan Air; Pengelolaan Sampah, Limbah, dan Daur Ulang/ <i>Water Supply; Sewerage, Waste Management, and Remediation Activities</i>	11,42	12,57	14,11	15,31	15,82
F	Konstruksi/ <i>Construction</i>	273,89	317,04	361,22	405,17	410,05
G	Perdagangan Besar dan Eceran; Reparasi Mobil dan Sepeda Motor/ <i>Wholesale and Retail Trade; Repair of Motor Vehicles and Motorcycles</i>	559,66	642,22	729,31	822,40	794,92
H	Transportasi dan Pergudangan/ <i>Transportation and Storage</i>	137,20	155,68	173,64	197,65	211,87
I	Penyediaan Akomodasi dan Makan Minum/ <i>Accommodation and Food Service Activities</i>	46,63	51,08	57,30	66,13	66,97
J	Informasi dan Komunikasi/ <i>Information and Communication</i>	121,81	135,00	151,45	169,20	177,76
K	Jasa Keuangan dan Asuransi/ <i>Financial and Insurance Activities</i>	251,70	278,41	293,45	297,62	334,19

Lanjutan Tabel/*Continued Table* 12.1

	<b>Lapangan Usaha/Industry</b>	<b>2016</b>	<b>2017</b>	<b>2018</b>	<b>2019 *</b>	<b>2020**</b>
	(1)	(2)	(3)	(4)	(5)	(6)
L	Real Estat/ <i>Real Estate Activities</i>	180,05	201,13	217,12	233,26	236,90
M,N	Jasa Perusahaan/ <i>Business Activities</i>	7,65	8,50	9,41	10,44	10,22
O	Administrasi Pemerintahan, Pertahanan, dan Jaminan Sosial Wajib/ <i>Public Administration and Defence; Compulsory Social Security</i>	543,41	638,00	711,08	779,19	796,16
P	Jasa Pendidikan/ <i>Education</i>	371,56	410,46	443,57	480,86	491,36
Q	Jasa Kesehatan dan Kegiatan Sosial/ <i>Human Health and Social Work Activities</i>	74,74	85,35	97,22	110,99	119,54
R,S,T,U	Jasa Lainnya/ <i>Other Services Activities</i>	31,17	36,87	42,24	47,97	48,17
	<b>Produk Domestik Regional Bruto/<i>Gross Regional Domestic Product</i></b>	<b>6 355,32</b>	<b>6 977,78</b>	<b>7 609,33</b>	<b>8 250,04</b>	<b>8 416,08</b>

Catatan/Note: \* Angka Sementara / *Preliminary Figure*

\*\* Angka Sangat Sementara / *Very Preliminary Figure*

Sumber/Source: BPS, berbagai sensus, survei dan sumber lain/*BPS-Statistics Indonesia, various census, survey, and other sources*

**Tabel**  
**Table** 12.2

**Produk Domestik Regional Bruto Atas Dasar Harga Konstan 2010 Menurut Lapangan Usaha di Kabupaten/Bengkulu Utara (miliar rupiah), 2016–2020**  
**Gross Regional Domestic Product at 2010 Constant Market Prices by Industry in Bengkulu Utara Regency (billion rupiahs), 2016–2020**

Lapangan Usaha/Industry		2016	2017	2018	2019*	2020**
(1)		(3)	(4)	(5)	(6)	
A	Pertanian, Kehutanan, dan Perikanan/ <i>Agriculture, Forestry, and Fishing</i>	1 786,60	1 836,77	1 906,19	1 989,67	1 991,79
B	Pertambangan dan Penggalian/ <i>Mining and Quarrying</i>	454,52	451,71	460,60	469,61	479,90
C	Industri Pengolahan/ <i>Manufacturing</i>	399,41	423,59	442,60	455,60	434,79
D	Pengadaan Listrik dan Gas/ <i>Electricity and Gas</i>	3,75	4,02	4,34	4,59	5,10
E	Pengadaan Air; Pengelolaan Sampah, Limbah, dan Daur Ulang/ <i>Water Supply; Sewerage, Waste Management, and Remediation Activities</i>	9,37	9,62	10,07	10,49	10,59
F	Konstruksi/ <i>Construction</i>	183,40	198,09	215,74	233,18	232,93
G	Perdagangan Besar dan Eceran; Reparasi Mobil dan Sepeda Motor/ <i>Wholesale and Retail Trade; Repair of Motor Vehicles and Motorcycles</i>	414,90	454,89	488,39	532,30	507,71
H	Transportasi dan Pergudangan/ <i>Transportation and Storage</i>	107,65	115,51	123,50	135,55	138,26
I	Penyediaan Akomodasi dan Makan Minum/ <i>Accommodation and Food Service Activities</i>	32,12	35,19	37,92	41,91	41,47
J	Informasi dan Komunikasi/ <i>Information and Communication</i>	109,73	117,92	127,88	138,65	143,85
K	Jasa Keuangan dan Asuransi/ <i>Financial and Insurance Activities</i>	176,42	184,00	189,85	188,91	213,20
L	Real Estat/ <i>Real Estate Activities</i>	145,52	156,15	162,82	169,73	171,25
M,N	Jasa Perusahaan/ <i>Business Activities</i>	5,49	5,85	6,20	6,57	6,37



Lanjutan Tabel/*Continued Table 12.2*

<b>Lapangan Usaha/Industry</b>		<b>2016</b>	<b>2017</b>	<b>2018</b>	<b>2019*</b>	<b>2020**</b>
(1)		(3)	(4)	(5)	(6)	
0	Administrasi Pemerintahan, Pertahanan, dan Jaminan Sosial Wajib/ <i>Public Administration and Defence; Compulsory Social Security</i>	348,60	380,05	406,65	429,30	434,15
P	Jasa Pendidikan/ <i>Education</i>	264,88	280,86	292,42	305,86	308,94
Q	Jasa Kesehatan dan Kegiatan Sosial/ <i>Human Health and Social Work Activities</i>	50,28	54,65	59,56	64,91	68,45
R,S,T,U	Jasa Lainnya/ <i>Other Services Activities</i>	21,55	23,63	25,58	27,77	27,61
<b>Produk Domestik Regional Bruto/Gross Regional Domestic Product</b>		<b>4 514,18</b>	<b>4 732,51</b>	<b>4 960,30</b>	<b>5 204,59</b>	<b>5 216,35</b>

Catatan/Note: \* Angka Sementara / *Preliminary Figure*

\*\* Angka Sangat Sementara / *Very Preliminary Figure*

Sumber/Source: BPS, berbagai sensus, survei dan sumber lain/*BPS-Statistics Indonesia, various census, survey, and other sources*

**Tabel**  
**Table** 12.3

**Distribusi Persentase Produk Domestik Regional Bruto Atas Dasar Harga Berlaku Menurut Lapangan Usaha di Kabupaten Bengkulu Utara, 2016–2020**  
**Percentage Distribution of Gross Regional Domestic Product at Current Market Prices by Industry in Bengkulu Utara Regency, 2016–2020**

Lapangan Usaha/Industry	2016	2017	2018	2019 *	2020**
(1)	(2)	(3)	(4)	(5)	(6)
A Pertanian, Kehutanan, dan Perikanan/ <i>Agriculture, Forestry, and Fishing</i>	39,95	39,01	38,60	38,35	38,40
B Pertambangan dan Penggalian/ <i>Mining and Quarrying</i>	10,15	9,52	9,13	8,80	8,88
C Industri Pengolahan/ <i>Manufacturing</i>	8,75	8,81	8,81	8,70	8,50
D Pengadaan Listrik dan Gas/ <i>Electricity and Gas</i>	0,07	0,07	0,08	0,08	0,09
E Pengadaan Air; Pengelolaan Sampah, Limbah, dan Daur Ulang/ <i>Water Supply; Sewerage, Waste Management, and Remediation Activities</i>	0,18	0,18	0,19	0,19	0,19
F Konstruksi/ <i>Construction</i>	4,31	4,54	4,75	4,91	4,87
G Perdagangan Besar dan Eceran; Reparasi Mobil dan Sepeda Motor/ <i>Wholesale and Retail Trade; Repair of Motor Vehicles and Motorcycles</i>	8,81	9,20	9,58	9,97	9,45
H Transportasi dan Pergudangan/ <i>Transportation and Storage</i>	2,16	2,23	2,28	2,40	2,52
I Penyediaan Akomodasi dan Makan Minum/ <i>Accommodation and Food Service Activities</i>	0,73	0,73	0,75	0,80	0,80
J Informasi dan Komunikasi/ <i>Information and Communication</i>	1,92	1,93	1,99	2,05	2,11
K Jasa Keuangan dan Asuransi/ <i>Financial and Insurance Activities</i>	3,96	3,99	3,86	3,61	3,97

Lanjutan Tabel/*Continued Table* 12.3

Lapangan Usaha/ <i>Industry</i>		2016	2017	2018	2019 *	2020**
(1)		(2)	(3)	(4)	(5)	(6)
L	Real Estat/ <i>Real Estate Activities</i>	2,83	2,88	2,85	2,83	2,81
M,N	Jasa Perusahaan/ <i>Business Activities</i>	0,12	0,12	0,12	0,13	0,12
O	Administrasi Pemerintahan, Pertahanan, dan Jaminan Sosial Wajib/ <i>Public Administration and Defence; Compulsory Social Security</i>	8,55	9,14	9,34	9,44	9,46
P	Jasa Pendidikan/ <i>Education</i>	5,85	5,88	5,83	5,83	5,84
Q	Jasa Kesehatan dan Kegiatan Sosial/ <i>Human Health and Social Work Activities</i>	1,18	1,22	1,28	1,35	1,42
R,S,T,U	Jasa Lainnya/ <i>Other Services Activities</i>	0,49	0,53	0,56	0,58	0,57
<b>Produk Domestik Regional Bruto/<i>Gross Regional Domestic Product</i></b>		<b>100,00</b>	<b>100,00</b>	<b>100,00</b>	<b>100,00</b>	<b>100,00</b>

Catatan/*Note*: \* Angka Sementara / *Preliminary Figure*

\*\* Angka Sangat Sementara / *Very Preliminary Figure*

Sumber/*Source*: BPS, berbagai sensus, survei dan sumber lain/*BPS-Statistics Indonesia, various census, survey, and other sources*

**Tabel**  
**Table** 12.4

**Laju Pertumbuhan Produk Domestik Regional Bruto Atas Dasar Harga Konstan 2010 Menurut Lapangan Usaha di Kabupaten Bengkulu Utara (persen), 2016–2020**  
**Growth Rate of Gross Regional Domestic Product at 2010 Constant Market Prices by Industry in Bengkulu Utara Regency (percent), 2016–2020**

Lapangan Usaha/ Industry		2016	2017	2018	2019 *	2020**
(1)		(2)	(2)	(3)	(4)	(5)
A	Pertanian, Kehutanan, dan Perikanan/ <i>Agriculture, Forestry, and Fishing</i>	2,18	2,81	3,78	4,38	0,11
B	Pertambangan dan Penggalian/ <i>Mining and Quarrying</i>	0,25	-0,62	1,97	1,96	2,19
C	Industri Pengolahan/ <i>Manufacturing</i>	7,99	6,05	4,49	2,94	-4,57
D	Pengadaan Listrik dan Gas/ <i>Electricity and Gas</i>	17,66	7,08	7,88	5,84	11,03
E	Pengadaan Air; Pengelolaan Sampah, Limbah, dan Daur Ulang/ <i>Water Supply; Sewerage, Waste Management, and Remediation Activities</i>	1,80	2,76	4,65	4,12	0,98
F	Konstruksi/ <i>Construction</i>	8,99	8,01	8,91	8,09	-0,11
G	Perdagangan Besar dan Eceran; Reparasi Mobil dan Sepeda Motor/ <i>Wholesale and Retail Trade; Repair of Motor Vehicles and Motorcycles</i>	8,65	9,64	7,37	8,99	-4,62
H	Transportasi dan Pergudangan/ <i>Transportation and Storage</i>	6,11	7,30	6,91	9,76	2,00
I	Penyediaan Akomodasi dan Makan Minum/ <i>Accommodation and Food Service Activities</i>	10,42	9,55	7,76	10,53	-1,05

Lanjutan Tabel/Continued Table 12.4

Lapangan Usaha/ Industry		2016	2017	2018	2019 *	2020**
(1)		(2)	(2)	(3)	(4)	(5)
J	Informasi dan Komunikasi/ Information and Communication	7,85	7,47	8,45	8,42	3,75
K	Jasa Keuangan dan Asuransi/ Financial and Insurance Activities	9,74	4,30	3,18	-0,49	12,86
L	Real Estat/Real Estate Activities	8,41	7,31	4,27	4,24	0,90
M,N	Jasa Perusahaan/Business Activities	6,91	6,65	5,95	5,98	-3,02
O	Administrasi Pemerintahan, Pertahanan, dan Jaminan Sosial Wajib/Public Administration and Defence; Compulsory Social Security	8,20	9,02	7,00	5,57	1,13
P	Jasa Pendidikan/Education	8,32	6,04	4,11	4,60	1,01
Q	Jasa Kesehatan dan Kegiatan Sosial/Human Health and Social Work Activities	8,66	8,69	8,98	8,99	5,44
R,S,T,U	Jasa Lainnya/Other Services Activities	9,38	9,63	8,27	8,55	-0,58
<b>Produk Domestik Regional Bruto/Gross Regional Domestic Product</b>		<b>5,00</b>	<b>4,84</b>	<b>4,81</b>	<b>4,92</b>	<b>0,23</b>

Catatan/Note: \* Angka Sementara / Preliminary Figure

\*\* Angka Sangat Sementara / Very Preliminary Figure

Sumber/Source: BPS, berbagai sensus, survei dan sumber lain/BPS-Statistics Indonesia, various census, survey, and other sources

**Tabel**  
**Table** 12.5

**Produk Domestik Regional Bruto Atas Dasar Harga Berlaku Menurut Jenis Pengeluaran di Kabupaten Bengkulu Utara (miliar rupiah), 2015–2019**  
**Gross Regional Domestic Product at Current Market Prices by Type of Expenditure in Bengkulu Utara Regency (billion rupiahs), 2015–2019**

<b>Jenis Pengeluaran</b> <b>Type of Expenditure</b>	<b>2015</b>	<b>2016</b>	<b>2017</b>	<b>2018*</b>	<b>2019**</b>
(1)	(2)	(3)	(4)	(5)	(6)
Pengeluaran Konsumsi Rumah Tangga <i>Household Consumption Expenditure</i>	3 878,70	4 259,42	4 639,99	4 934,97	5 329,72
Pengeluaran Konsumsi LNPRT <i>NPISH Consumption Expenditure</i>	107,15	116,28	125,48	137,87	154,02
Pengeluaran Konsumsi Pemerintah <i>Government Consumption Expenditure</i>	890,74	973,94	1 053,32	1 139,96	1 204,09
Pembentukan Modal Tetap Bruto <i>Gross Fixed Capital Formation</i>	2 555,82	2 862,73	3 162,66	3 421,42	3 689,79
Perubahan Inventori <i>Changes in Inventories</i>	203,20	185,96	181,14	65,56	163,16
Net Ekspor Barang dan Jasa/ <i>Exports of Goods and Services</i>	(1 899,03)	(2 043,01)	(2 184,81)	(2 090,46)	(2 287,77)
<b>Produk Domestik Regional Bruto/ <i>Gross Regional Domestic Product</i></b>	<b>5 736,58</b>	<b>6 355,32</b>	<b>6 977,78</b>	<b>7 609,33</b>	<b>8 253,01</b>

Catatan/Note: \* Angka Sementara / *Preliminary Figure*

\*\* Angka Sangat Sementara / *Very Preliminary Figure*

Perbedaan Angka dengan PDRB Menurut Lapangan Usaha Disebabkan karena PDRB Menurut Pengeluaran belum Dilakukan Rekonsiliasi / *Difference of GRDP by Industry Due to the fact that GRDP by Type of expenditure has not been reconciled*

Sumber/Source: BPS, berbagai sensus, survei dan sumber lain/BPS-Statistics Indonesia, various census, survey, and other sources

**Tabel**  
**Table** 12.6

**Produk Domestik Regional Bruto Atas Dasar Harga Konstan 2010 Menurut Jenis Pengeluaran di Kabupaten Bengkulu Utara (miliar rupiah), 2015–2019**  
**Gross Regional Domestic Product at 2010 Constant Market Prices by Type of Expenditure in Bengkulu Utara Regency/ (billion rupiahs), 2015–2019**

<b>Jenis Pengeluaran</b> <b>Type of Expenditure</b>	<b>2015</b>	<b>2016</b>	<b>2017</b>	<b>2018*</b>	<b>2019**</b>
(1)	(2)	(3)	(4)	(5)	(6)
Pengeluaran Konsumsi Rumah Tangga <i>Household Consumption Expenditure</i>	2 790,61	2 945,62	3 112,97	3 260,64	3 417,28
Pengeluaran Konsumsi LNPRT <i>NPISH Consumption Expenditure</i>	86,97	90,77	94,19	101,66	109,50
Pengeluaran Konsumsi Pemerintah <i>Government Consumption Expenditure</i>	665,78	678,92	698,91	734,65	757,64
Pembentukan Modal Tetap Bruto <i>Gross Fixed Capital Formation</i>	2 057,80	2 176,34	2 304,38	2 425,09	2 541,05
Perubahan Inventori <i>Changes in Inventories</i>	116,73	103,73	97,64	46,55	45,21
Net Ekspor Barang dan Jasa/ <i>Exports of Goods and Services</i>	(1 418,51)	(1 481,20)	(1 575,59)	(1 608,29)	(1 664,30)
<b>Produk Domestik Regional Bruto/ Gross Regional Domestic Product</b>	<b>4 299,37</b>	<b>4 514,18</b>	<b>4 732,51</b>	<b>4 960,30</b>	<b>5 206,37</b>

Catatan/Note: \* Angka Sementara / *Preliminary Figure*

\*\* Angka Sangat Sementara / *Very Preliminary Figure*

Perbedaan Angka dengan PDRB Menurut Lapangan Usaha Disebabkan karena PDRB Menurut Pengeluaran belum Dilakukan Rekonsiliasi / *Difference of GRDP by Industry Due to the fact that GRDP by Type of expenditure has not been reconciled*

Sumber/Source: BPS, berbagai sensus, survei dan sumber lain/BPS-Statistics Indonesia, various census, survey, and other sources

# PERBANDINGAN ANTAR KABUPATEN

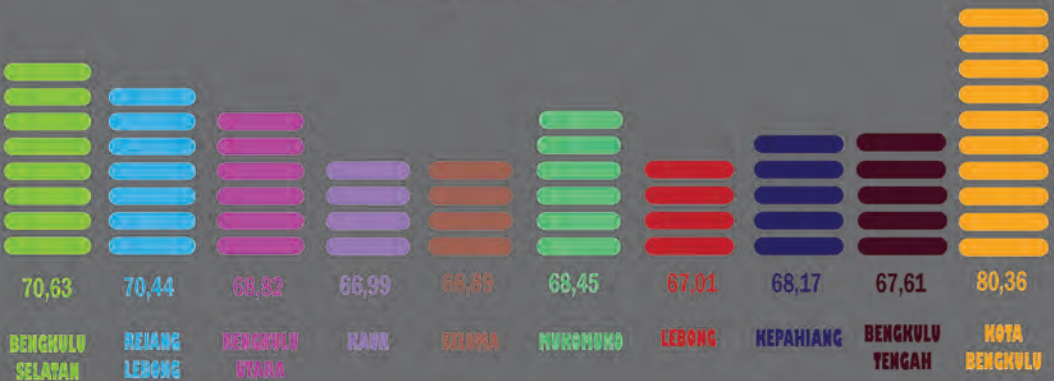
---

## COMPARISON BETWEEN MUNICIPAL



### PERBANDINGAN INDEKS PEMBANGUNAN MANUSIA ANTAR KABUPATEN/KOTA DI PROVINSI BENGKULU

*Human Development Index Comparison among Municipal/Regency  
in Bengkulu Province*







**PENJELASAN TEKNIS**

1. Sumber utama data kependudukan adalah sensus penduduk yang dilaksanakan setiap sepuluh tahun sekali. Sensus penduduk telah dilaksanakan sebanyak enam kali sejak Indonesia merdeka, yaitu tahun 1961, 1971, 1980, 1990, 2000, dan 2010. Didalam sensus penduduk, pencacahan dilakukan terhadap seluruh penduduk yang berdomisili di wilayah teritorial Indonesia termasuk warga negara asing kecuali anggota korps diplomatik negara sahabat beserta keluarganya.
2. Metode pengumpulan data dalam sensus dilakukan dengan wawancara antara petugas sensus dengan responden dan juga melalui e-census. Pencatatan penduduk menggunakan konsep usual residence, yaitu konsep di mana penduduk biasa bertempat tinggal. Bagi penduduk yang bertempat tinggal tetap dicacah di mana mereka biasa tinggal, sedangkan untuk penduduk yang tidak bertempat tinggal tetap dicacah di tempat di mana mereka ditemukan petugas sensus pada malam 'Hari Sensus'. Termasuk penduduk yang tidak bertempat tinggal tetap adalah tuna wisma, awak kapal berbendera Indonesia, penghuni perahu/rumah apung, masyarakat terpencil/terasing, dan pengungsi. Bagi mereka

**TECHNICAL NOTES**

1. *The main source of demographic data is population census, which is conducted every ten years. Population Census has been conducted six times since Indonesia's independence: 1961, 1971, 1980, 1990, 2000, and 2010. The population census enumerates all residents who domicile in the entire territory of Indonesia including foreign citizens except the diplomatic corps members and their families*
2. *The method of data collection in a population census involves interviewing respondents and conducting e-census. Enumeration of the population uses the concept of "usual residence", which is the concept of "places where people usually live". De jure was applied to the permanent residents, while de facto was applied to non-permanent residents. The permanent residents were enumerated in place where they normally live, the non-permanent residents were enumerated where they were found by the enumerators, on the night of 'Census Date'. The non permanent residents include homeless people, ship crew, boat people, remote area community, and internally displaced persons. Those who had permanent residence and had been travelling away from their home*

yang mempunyai tempat tinggal tetap dan sedang bepergian ke luar wilayah lebih dari enam bulan, tidak dicacah di tempat tinggalnya, tetapi dicacah di tempat tujuannya. Untuk tahun yang tidak dilaksanakan sensus penduduk, data kependudukan diperoleh dari hasil proyeksi penduduk. Proyeksi penduduk merupakan suatu perhitungan ilmiah yang didasarkan pada asumsi dari komponen-komponen perubahan penduduk, yaitu kelahiran, kematian, dan migrasi. Proyeksi penduduk Indonesia 2010–2035 menggunakan data dasar penduduk hasil SP2010.

3. Penduduk Indonesia adalah semua orang yang berdomisili di wilayah teritorial Indonesia selama 6 bulan atau lebih dan atau mereka yang berdomisili kurang dari 6 bulan tetapi bertujuan menetap.
4. Laju pertumbuhan penduduk adalah angka yang menunjukkan persentase penambahan penduduk dalam jangka waktu tertentu.
5. Laju pertumbuhan Produk Domestik Regional Bruto diperoleh dari perhitungan PDB atas dasar harga konstan. Diperoleh dengan cara mengurangi nilai PDRB pada tahun ke-n terhadap nilai pada tahun ke n-1 (tahun sebelumnya), dibagi dengan nilai pada tahun

*for six months or more were not enumerated in their permanent place, but in the place where they were during the census. For the periods where the population census is not conducted, population projection is done to estimate population during those years. The population projection is an estimate based on the demographic components, such as birth, death, and migration. Indonesia's 2010–2035 population projection used the 2010 Population Census as the base population.*

3. *The population of Indonesia are all residents of the entire territory of Indonesia who have stayed for six months or longer, and those who intended to stay more than six months even though their length of stay is less than six months.*
4. *The growth rate of population is the number that show percentage of population growth within a specified period.*
5. *Growth rate of Gross Domestic Regional Product is derived from GDP at constant market prices. It is obtained by subtracting the value of GDRP year and with the value of GDRP year n-1, divided by the value of GDRP year n-1 then multiplied by 100 percent. The growth rate of GDRP explains the income growth*

- ke n-1, dikalikan dengan 100 persen. Laju pertumbuhan menunjukkan perkembangan agregat pendapatan dari satu waktu tertentu terhadap waktu sebelumnya.
6. IHK merupakan indikator inflasi di Indonesia. Sejak Januari 2014, IHK dihitung berdasarkan Survei Biaya Hidup (SBH) di 82 kota tahun 2012 yang mencakup sekitar 225-462 komoditas.
  7. IHK mencakup 7 kelompok, yaitu: bahan makanan; makanan jadi, minuman, rokok, dan tembakau; perumahan, air, listrik, gas, dan bahan bakar; sandang; kesehatan; pendidikan, rekreasi, dan olahraga; transport, komunikasi, dan jasa keuangan.
  8. Untuk mengukur kemiskinan, BPS menggunakan konsep kemampuan memenuhi kebutuhan dasar (basic needs approach). Dengan pendekatan ini, kemiskinan dipandang sebagai ketidakmampuan dari sisi ekonomi untuk memenuhi kebutuhan dasar makanan dan bukan makanan yang diukur dari sisi pengeluaran. Metode yang digunakan adalah menghitung Garis Kemiskinan (GK), yang terdiri dari dua komponen yaitu Garis Kemiskinan Makanan (GKM) dan Garis Kemiskinan Non-Makanan (GKNM). Penghitungan Garis Kemiskinan dilakukan secara terpisah untuk daerah perkotaan makanan yang diukur dari sisi *during the given period.*
  6. *CPI is the indicator of inflation in Indonesia. Since January 2014, the CPI has been developed from the 2012 Cost of Living Survey (CLS) of 82 cities which is covering 225-462 commodities.*
  7. *Commodities of CPI consist of 7 groups as follows: foodstuff; prepare food, beverages, and tobacco products; housing, water, electricity, gas, and fuel; clothing; health; education, recreation, and sports; transportation, communication, and financial services.*
  8. *To measure poverty, BPS has used the concept of basic needs approach. Therefore, poverty is viewed as economic inability to fulfil food and non-food basic needs which are measured by consumption/expenditure. The method used is calculating poverty line, which consists of two components that are Food Poverty Line (FPL) and Non-Food Poverty Line (NFPL). The poverty line was calculated separately for urban and rural areas.*

pengeluaran. Metode yang digunakan adalah menghitung Garis Kemiskinan (GK), yang terdiri dari dua komponen yaitu Garis Kemiskinan Makanan (GKM) dan Garis Kemiskinan Non-Makanan (GKNM). Penghitungan Garis Kemiskinan dilakukan secara terpisah untuk daerah perkotaan dan perdesaan.

9. Penduduk Miskin adalah penduduk yang memiliki rata-rata pengeluaran per kapita per bulan di bawah Garis Kemiskinan.
10. Indeks Pembangunan Manusia (IPM) adalah ukuran ringkas rata-rata capaian/keberhasilan dimensi utama pembangunan manusia yaitu: umur panjang dan hidup sehat, mempunyai pengetahuan, dan memiliki standar hidup yang layak.

9. *A person whose expenditure per capita per month is below the poverty line is considered to be poor.*
10. *The Human Development Index (HDI) is a summary measure of average achievement in key dimensions of human development: a long and healthy life, being knowledgeable, and have a decent standard of living*

**ULASAN**

Perbandingan antar kabupaten ini, menyajikan gambaran informasi kabupaten/kota di Provinsi Bengkulu yang antara lain mencakup data jumlah penduduk, laju pertumbuhan PDRB atas dasar harga konstan 2010 dan jumlah penduduk miskin.

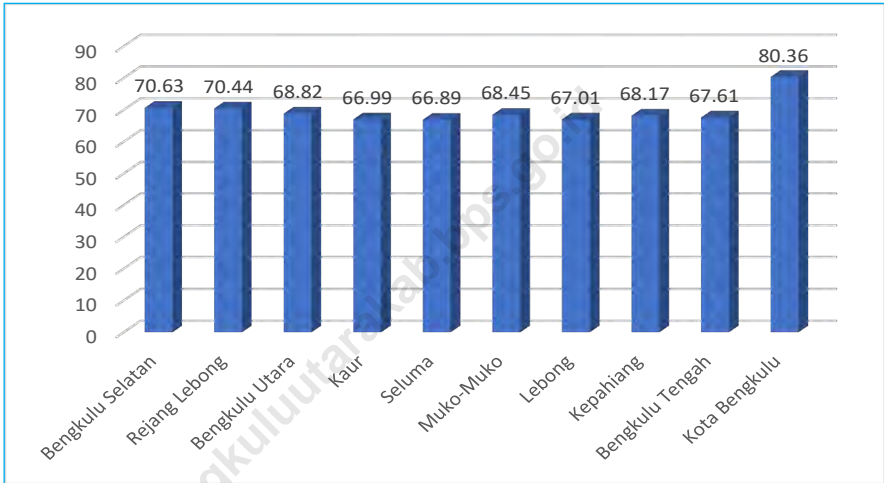
Jumlah penduduk Kabupaten Bengkulu Utara pada tahun 2020 tercatat 296 ribu jiwa. Jika dibandingkan kabupaten/kota lain di Provinsi Bengkulu, jumlah penduduk Kabupaten Bengkulu Utara termasuk yang tinggi, berada pada urutan kedua dari 10 kabupaten/kota yang ada.

**DESCRIPTION**

*Comparison between regency provides a snapshot of information on regencies/city in Bengkulu Province, that includes the population data, growth rate of GRDP at 2010 constant market price and the number of poor.*

*Population of Bengkulu Utara Regency in 2020 is recorded as many as 296 thousand. If compared to other regencies/city in Bengkulu Province, the population of Bengkulu Utara Regency is ranked quite high, which is the second of 10 existing regencies/city*



**Gambar**  
**Figures** 13.1**Indeks Pembangunan Manusia Menurut Kabupaten/  
Kota di Provinsi Bengkulu, 2020**  
*Human Development Index by Regency/Municipality in  
Bengkulu Province, 2020*

Sumber/Source: Diolah dari Hasil Sensus, Survei, dan Berbagai Sumber Lainnya/*Based on Census, Surveys, and Other Sources*



<https://bengkuluutarakab.bps.go.id>

**Tabel**  
**Table** 13.1**Jumlah Penduduk Menurut Kabupaten/Kota di Provinsi Bengkulu (ribu), 2016–2020**  
**Population by Regency/Municipality in Bengkulu Province (thousand), 2016–2020**

Kabupaten/Kota Regency/Municipal	2016	2017	2018	2019	2020 <sup>1</sup>
(1)	(2)	(3)	(4)	(5)	(6)
Bengkulu Selatan	153,90	155,40	156,93	158,40	166,25
Rejang Lebong	257,50	258,80	259,94	260,90	276,65
Bengkulu Utara	293,10	298,80	304,39	310,00	296,52
Kaur	117,30	118,60	119,95	121,20	126,55
Seluma	187,80	189,90	191,91	193,80	207,88
Muko-Muko	181,30	185,50	189,67	193,90	190,49
Lebong	111,10	113,00	114,79	116,60	106,29
Kepahiang	133,70	134,90	136,10	137,20	149,78
Bengkulu Tengah	109,60	111,30	113,15	114,70	116,71
Kota Bengkulu	359,50	368,10	376,48	385,10	373,59
<b>Bengkulu</b>	<b>1 904,80</b>	<b>1 934,30</b>	<b>1 963,30</b>	<b>1 991,80</b>	<b>2 010,67</b>

Catatan/**Note:** <sup>1</sup> Angka bersumber dari hasil Sensus Penduduk 2020 / Based on 2020 Population CensusSumber/**Source:** Proyeksi Penduduk Indonesia 2010-2035/ *Indonesia Population Projection 2010-2035*

**Tabel**  
**Table** 13.2

**Laju Pertumbuhan Produk Domestik Regional Bruto Atas Dasar Harga Konstan 2010 Menurut Kabupaten/Kota di Provinsi Bengkulu (persen), 2016–2020**  
**Rate of Growth of Gross Regional Domestic Products at Constant 2010 Prices by Regency/Municipality in Bengkulu Province (percent), 2016–2020**

Kabupaten/Kota Regency/Municipal	2016	2017	2018*	2019	2020*
(1)	(2)	(3)	(4)	(5)	(6)
Bengkulu Selatan	5,25	4,94	4,95	4,99	0,26
Rejang Lebong	5,20	4,91	4,96	4,97	0,07
Bengkulu Utara	5,00	4,84	4,81	4,96	0,23
Kaur	5,28	5,00	4,98	5,00	0,12
Seluma	5,00	4,81	4,80	4,95	(0,01)
Muko-Muko	5,59	5,21	5,01	5,06	0,02
Lebong	5,16	5,00	5,01	4,98	0,10
Kepahiang	5,63	5,13	5,00	4,97	0,06
Bengkulu Tengah	5,00	4,95	4,97	4,98	(0,06)
Kota Bengkulu	6,13	5,46	5,48	5,43	(0,25)
<b>Bengkulu</b>	<b>5,28</b>	<b>4,98</b>	<b>4,99</b>	<b>4,96</b>	<b>(0,02)</b>

Catatan/Note: \* Angka Sementara/Preliminary Figure  
\*\* Angka Sangat Sementara/Very Preliminary Figure

Sumber/Source: Diolah dari Hasil Sensus, Survei, dan Berbagai Sumber Lainnya/Based on Census, Surveys, and Other Sources

**Tabel**  
**Table** 13.3**Jumlah Penduduk Miskin Menurut Kabupaten/Kota di  
Provinsi Bengkulu (ribu), 2016–2020**  
**Number of Poor Population by Regency/Municipality in  
Bengkulu Province (thousand), 2016–2020**

<b>Kabupaten/Kota Regency/Municipal</b>	<b>2016</b>	<b>2017</b>	<b>2018</b>	<b>2019</b>	<b>2020</b>
<b>(1)</b>	<b>(2)</b>	<b>(3)</b>	<b>(4)</b>	<b>(5)</b>	<b>(6)</b>
Bengkulu Selatan	33,92	32,66	29,19	29,30	28,41
Rejang Lebong	45,79	43,85	42,13	41,57	41,47
Bengkulu Utara	39,86	38,97	35,78	35,94	36,67
Kaur	26,14	25,47	23,20	22,84	22,57
Seluma	40,59	39,25	37,51	36,92	36,23
Muko-Muko	23,45	22,51	21,50	22,56	23,10
Lebong	13,56	13,31	13,25	13,67	13,97
Kepahiang	21,75	21,47	19,58	20,18	20,27
Bengkulu Tengah	9,50	9,32	9,24	10,06	10,79
Kota Bengkulu	74,05	70,16	70,44	69,26	69,12
<b>Bengkulu</b>	<b>328,61</b>	<b>316,98</b>	<b>301,81</b>	<b>302,30</b>	<b>302,58</b>

Catatan/Note: ...

Sumber/Source: Survei Sosial Ekonomi Nasional, Maret / *National Socioeconomic Survey, March*

**Tabel**  
**Table** 13.4

**Indeks Pembangunan Manusia Menurut Kabupaten/Kota  
di Provinsi Bengkulu, 2016–2020**  
*Human Development Index by Regency/Municipality in  
Bengkulu Province, 2016–2020*

<b>Kabupaten/Kota Regency/Municipal</b>	<b>2016</b>	<b>2017</b>	<b>2018</b>	<b>2019</b>	<b>2020</b>
(1)	(2)	(3)	(4)	(5)	(6)
Bengkulu Selatan	68,71	69,04	69,85	70,27	70,63
Rejang Lebong	67,34	68,61	69,40	70,10	70,44
Bengkulu Utara	67,63	67,80	68,36	68,80	68,82
Kaur	64,95	65,28	66,20	66,78	66,99
Seluma	64,04	65,00	65,99	66,69	66,89
Muko-Muko	66,52	67,07	67,47	68,12	68,45
Lebong	65,58	65,87	66,28	66,84	67,01
Kepahiang	66,35	66,60	67,14	67,67	68,17
Bengkulu Tengah	65,44	65,80	66,65	67,30	67,61
Kota Bengkulu	77,94	78,82	79,67	80,35	80,36
<b>Bengkulu</b>	<b>69,33</b>	<b>69,95</b>	<b>70,64</b>	<b>71,21</b>	<b>71,41</b>

Catatan/Note: ...

Sumber/Source: Survei Sosial Ekonomi Nasional, Maret / *National Socioeconomic Survey, March*



Sensus  
Penduduk  
2020

# DATA

## MENCERDASKAN BANGSA



**BADAN PUSAT STATISTIK  
KABUPATEN BENGKULU UTARA  
BPS-Statistics of Bengkulu Utara Regency**

Jl Prof M Yamin SH 38611, Arga Makmur  
Telp/fax. (0737)521016

Homepage: <http://bengkululutarakab.bps.go.id>; Email: [bps1703@bps.go.id](mailto:bps1703@bps.go.id)

ISSN 0215-4056



9 770215 405006 >