

KABUPATEN PENUKAL ABAB LEMATANG ILIR DALAM ANGKA *PENUKAL ABAB LEMATANG ILIR REGENCY IN FIGURES 2021*



KABUPATEN PENUKAL ABAB LEMATANG ILIR DALAM ANGKA

PENUKAL ABAB LEMATANG ILIR REGENCY IN FIGURES 2021



KABUPATEN PENUKAL ABAB LEMATANG ILIR DALAM ANGKA
Penukal Abab Lematang Ilir Regency in Figures
2021

ISSN : 2745-343X
No. Publikasi/*Publication Number* : 16120.2101
Katalog /*Catalog* : 1102001.1612
Ukuran Buku/*Book Size* : 14,8 cm x 21 cm
Jumlah Halaman/*Number of Pages* : xxviii+312 halaman/*pages*

Naskah/*Manuscript* :
BPS Kabupaten Muara Enim
BPS-Statistics of Muara Enim Regency

Penyunting/*Editor*:
BPS Kabupaten Muara Enim
BPS-Statistics of Muara Enim Regency

Gambar Kover/*Cover Design*:
Seksi Integrasi Pengolahan dan Diseminasi Statistik
Section of Integration Processing and Statistics Dissemination

Ilustrasi Kover/*Cover Illustration*:
BPS Kabupaten Muara Enim
BPS-Statistics of Muara Enim Regency

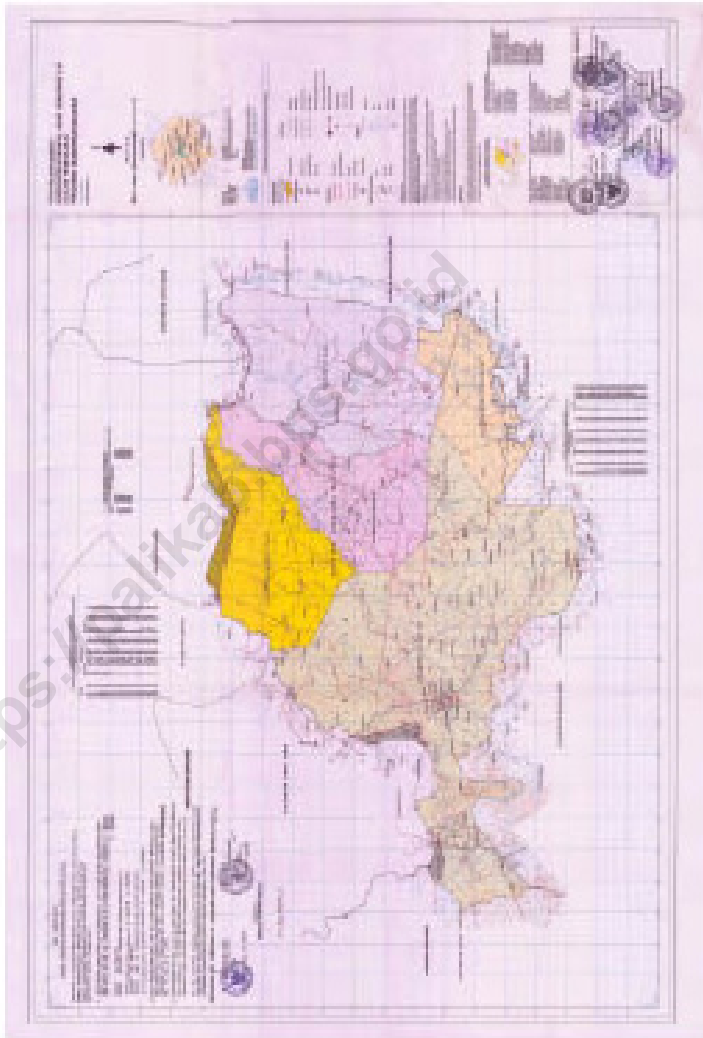
Penerbit/*Published by*:
©BPS Kabupaten Muara Enim/*BPS-Statistics of Muara Enim Regency*

Dicetak oleh/*Printed by*:
CV. Vika Jaya

Dilarang mengumumkan, mendistribusikan, mengomunikasikan, dan/atau menggandakan sebagian atau seluruh isi buku ini untuk tujuan komersil tanpa izin tertulis dari Badan Pusat Statistik.

Prohibited to announce, distribute, communicate, and/or copy part or all of this book for commercial purpose without permission from BPS-Statistics Indonesia.

PETA WILAYAH KABUPATEN PENUKAL ABAB LEMATANG ILIR
MAP OF PENUKAL ABAB LEMATANG ILIR REGENCY



KEPALA BPS KABUPATEN MUARA ENIM
CHIEF STATISTICIAN OF MUARA ENIM REGENCY



Ir. MARYAMAL QIBTIAH, MM



KATA PENGANTAR

Badan Pusat Statistik Kabupaten Muara Enim berupaya setiap tahunnya untuk menyajikan data-data statistik yang penting dalam bentuk publikasi, utamanya adalah Daerah Dalam Angka (DDA). Seiring dengan telah terbentuknya Kabupaten Penukal Abab Lematang Ilir sejak akhir tahun 2012, BPS telah berkomitmen untuk membuat publikasi DDA yang berkelanjutan dan alhamdulillah publikasi “Penukal Abab Lematang Ilir Dalam Angka 2021” selesai disusun sesuai jadwal yang telah ditetapkan sebelumnya.

Data-data yang dicakup dalam publikasi ini terdiri dari data primer yang bersumber dari sensus dan survei yang dilakukan BPS dan data sekunder yang bersumber dari instansi pemerintah dan swasta di wilayah Kabupaten Penukal Abab Lematang Ilir. Buku ini diharapkan mampu memberikan gambaran tentang kondisi dan potensi sektoral Kabupaten Penukal Abab Lematang Ilir, yang akan bermanfaat bagi birokrat, peneliti, pembuat kebijakan dan pihak swasta sebagai acuan dalam penetapan kebijakan dan perencanaan di bidangnya masing-masing.

Penghargaan yang tinggi serta ucapan terimakasih disampaikan atas kerjasama dan bantuan dari berbagai pihak atas terwujudnya publikasi ini, baik instansi pemerintah, BUMN/BUMD, swasta maupun masyarakat umum. Akhirnya kami berharap, informasi yang disajikan dalam buku ini dapat memenuhi kebutuhan data dan bermanfaat bagi konsumen data.

Muara Enim, Februari 2021
Kepala BPS
Kabupaten Muara Enim

Ir. Maryamal Qibtiah, MM



PREFACE

BPS-Statistics of Muara Enim Regency strive each year to present the important statistics data in the form of publications, is the main area is in Figures (DDA). Along with the formation of Penukal Abab Lematang Ilir Regency since late 2012, BPS has been committed to publish DDA publications continuously and alhamdulillah publication "Penukal Abab Lematang Ilir in Figures 2021" is completed according to the schedule previously set.

The data included in this publication consist of primary data sourced from census and survey conducted by BPS and secondary data obtained from government and private institutions in Penukal Abab Lematang Ilir Regency. The book is expected to provide an overview of the condition and potential economic overview of Penukal Abab Lematang Ilir Regency, which will benefit the bureaucrats, researchers, policy makers and the private sector as a reference in policy making and planning in their respective fields.

High appreciation and gratitude for the cooperation and assistance given by various parties for the realization of this publication, either government agencies, state-owned companies/enterprises, private and public. Finally we hope, the information presented in this book can meet the needs of data and useful to the consumer data.

*Muara Enim, February 2021
Chief Statistician of
Muara Enim Regency*

Ir. Maryamal Qibtiah, MM

DAFTAR ISI / CONTENTS

	Halaman <i>Page</i>
Kata Pengantar/ <i>Preface</i>	vii
Daftar Isi/ <i>Contents</i>	ix
Daftar Tabel/ <i>List of Tables</i>	xi
Daftar Gambar/ <i>List of Figures</i>	xxxii
Daftar Singkatan/ <i>List of Abbreviations</i>	xxxv
Statistik Kunci/ <i>Key Statistics</i>	xxxvii
1. Geografi dan Iklim/ <i>Geography and Climate</i>	1
2. Pemerintahan/ <i>Government</i>	15
3. Penduduk dan Ketenagakerjaan/ <i>Population and Employment</i>	51
4. Sosial dan Kesejahteraan Rakyat/ <i>Social and Welfare</i>	77
5. Pertanian, Kehutanan, Peternakan, dan Perikanan/ <i>Agriculture, Forestry, Livestock, and Fishery</i>	157
6. Industri, Pertambangan, dan Energi/ <i>Industry, Mining, and Energy</i>	223
7. Pariwisata/ <i>Tourism</i>	231
8. Transportasi dan Komunikasi/ <i>Transportation and Communication</i>	243
9. Perbankan, Koperasi, dan Harga-harga/ <i>Banking, Cooperative, dan Prices</i>	255
10. Pengeluaran Penduduk/ <i>Population Expenditure</i>	267
11. Perdagangan/ <i>Trade</i>	277
12. Sistem Neraca Regional/ <i>System of Regional Accounts</i>	287
13. Perbandingan Antar Kabupaten/Kota/ <i>Regency/Municipal Comparison</i>	303

DAFTAR TABEL/LIST OF TABLES

Halaman
Page

1.	GEOGRAFI DAN IKLIM/GEOGRAPHY AND CLIMATE	
1.1	KEADAAN GEOGRAFI	
	GEOGRAPHY CONDITION	
1.1.1	Luas Daerah dan Jumlah Pulau menurut Kecamatan di Kabupaten Penukal Abab Lematang Ilir, 2020 <i>Total Area and Number of Islands by Subdistrict in Penukal Abab Lematang Ilir Regency, 2020</i>	8
1.1.2	Tinggi Wilayah dan Jarak ke Ibukota Kabupaten Menurut Kecamatan di Kabupaten Penukal Abab Lematang Ilir, 2020 <i>Altitude and Distance to the Capital of Regency by Subdistrict in Penukal Abab Lematang Ilir Regency, 2020</i>	10
1.2	KEADAAN IKLIM	
	CLIMATE CONDITION	
1.2.1	Pengamatan Unsur Iklim Menurut Bulan di Stasiun Pengamatan Badan Meteorologi Klimatologi dan Geofisika (BMKG) di Stasiun Kenten Palembang, 2020 <i>Observation of Climate Elements By Months at the Meteorology, Climatogy and Geophysics Agency Station in Kenten Station Palembang, 2020</i>	11
1.3	JENIS TANAH	
	TYPE OF SOIL	
1.3.1	Jenis Tanah menurut Kecamatan di Kabupaten Penukal Abab Lematang Ilir, 2020 <i>Type of Soil by Sub District in Penukal Abab Lematang Ilir Regency, 2020</i>	14
2.	PEMERINTAHAN/GOVERNMENT	
2.1	WILAYAH ADMINISTRATIF	
	ADMINISTRATIVE AREA	
2.1.1	Jumlah Desa ¹ /Kelurahan menurut Kecamatan di Kabupaten Penukal Abab Lematang Ilir, 2016-2020 <i>Number of Villages¹ by Subdistrict in Penukal Abab Lematang Ilir</i>	

	Halaman Page
<i>Regency, 2016-2020</i>	24
2.1.2 Jumlah Dusun, RW, dan RT menurut Kecamatan di Kabupaten Penukal Abab Lematang Ilir, 2020 <i>Number of Dusun and Wards by Subdistrict in Penukal Abab Lematang Ilir Regency, 2020</i>	25
2.1.3 Jumlah Dusun, RW, dan RT menurut Desa di Kabupaten Penukal Abab Lematang Ilir, 2020 <i>Number of Dusun and Wards by Village in Penukal Abab Lematang Ilir Regency, 2020</i>	26
2.2 DEWAN PERWAKILAN RAKYAT DAERAH REGIONAL HOUSE OF REPRESENTATIVE	
2.2.1 Jumlah Anggota Dewan Perwakilan Rakyat Daerah Menurut Partai Politik dan Jenis Kelamin di Kabupaten Penukal Abab Lematang Ilir, 2020 <i>Number of Regional House of Representatives's Members by Political Parties and Sex in Penukal Abab Lematang Ilir Regency, 2020</i>	31
2.2.2 Jumlah Anggota DPRD menurut Jenis Kelamin, Umur, dan Partai Politik di Kabupaten Penukal Abab Lematang Ilir, 2020 <i>Number of Membership of Local Parliament by Sex, Age, and Political Party in Penukal Abab Lematang Ilir Regency, 2020</i>	32
2.2.3 Jumlah Anggota DPRD Tingkat II Menurut Partai Politik dan Tingkat Pendidikan di Kabupaten Penukal Abab Lematang Ilir, 2020 <i>Number of Membership of Local Parliament by Education Level and Political Party in Penukal Abab Lematang Ilir Regency, 2020</i>	33
2.2.4 Komposisi Keanggotaan DPRD menurut Kecamatan dan Partai Politik di Kabupaten Penukal Abab Lematang Ilir, 2020 <i>Number of Membership of Local Parliament by Subdistrict and Political Party in Penukal Abab Lematang Ilir Regency, 2020</i>	34
2.2.5 Jumlah Keputusan dan Peraturan Daerah di Kabupaten Penukal Abab Lematang Ilir, 2019-2020 <i>Number of Decision and Regional Regulation in Penukal Abab Lematang Ilir Regency, 2019-2020</i>	36
2.2.6 Tingkat Kehadiran Anggota DPRD Tingkat II dalam Rapat Paripurna di Kabupaten Penukal Abab Lematang Ilir, 2020 <i>Number of Attendance of Local Parliament in General Meeting in Penukal Abab Lematang Ilir Regency, 2020</i>	37

2.3 SUMBER DAYA MANUSIA

HUMAN RESOURCES

2.3.1	Jumlah Pegawai Negeri Sipil Menurut Jabatan dan Jenis Kelamin di Kabupaten Penukal Abab Lematang Ilir, Desember 2019 dan Desember 2020 <i>Number of Civil Servants by Occupation and Sex in Penukal Abab Lematang Ilir Regency, December 2019 dan December 2020</i>	38
2.3.2	Jumlah Pegawai Negeri Sipil Menurut Tingkat Pendidikan dan Jenis Kelamin di Kabupaten Penukal Abab Lematang Ilir, Desember 2019 dan Desember 2020 <i>Number of Civil Servants by Educational Level and Sex in Penukal Abab Lematang Ilir Regency, December 2019 and December 2020</i>	40
2.3.3	Jumlah Pegawai Negeri Sipil Menurut Tingkat Kepangkatan dan Jenis Kelamin di Kabupaten Penukal Abab Lematang Ilir, Desember 2019 dan Desember 2020 <i>Number of Civil Servants by Hierarchy and Sex in Penukal Abab Lematang Ilir Regency, December 2019 and December 2020</i>	42
2.3.4	Jumlah Polisi Republik Indonesia (POLRI) menurut Jenis Kelamin di Kabupaten Penukal Abab Lematang Ilir, 2020 <i>Number of National Policemen by Sex in Penukal Abab Lematang Ilir Regency, 2020.....</i>	44
2.3.5	Kepala Daerah Menurut Pendidikan dan Jabatan Sebelumnya di Kabupaten Penukal Abab Lematang Ilir, 2020 <i>The Regional Head by Education and Previous Position in Penukal Abab Lematang Ilir Regency, 2020.....</i>	45

2.4 KEUANGAN PEMERINTAH

GOVERNMENT FINANCE

2.4.1	Realisasi Pendapatan Pemerintah Kabupaten Penukal Abab Lematang Ilir Menurut Jenis Pendapatan (ribu rupiah), 2017–2020 <i>Actual Penukal Abab Lematang Ilir Regency Government Revenues by Kind of Revenues (thousand rupiahs), 2017–2020</i>	46
2.4.2	Realisasi Belanja Pemerintah Kabupaten Penukal Abab Lematang Ilir Menurut Jenis Belanja (ribu rupiah), 2017–2020 <i>Actual Penukal Abab Lematang Ilir Regency Government Expenditures by Kind of Expenditures (thousand rupiahs), 2017–2020.</i>	48

**3. PENDUDUK DAN KETENAGAKERJAAN/
POPULATION AND EMPLOYMENT**

**3.1 PENDUDUK
POPULATION**

3.1.1	Penduduk, Laju Pertumbuhan Penduduk, Distribusi Persentase Penduduk, Kepadatan Penduduk, Rasio Jenis Kelamin Penduduk Menurut Kecamatan di Kabupaten Penukal Abab Lematang Ilir, 2020 <i>Population, Population Growth Rate, Percentage Distribution of Population, Population Density, and Population Sex Ratio by Subdistrict in Penukal Abab Lematang Ilir Regency, 2020</i>	61
3.1.2	Jumlah Penduduk Menurut Kelompok Umur dan Jenis Kelamin di Kabupaten Penukal Abab Lematang Ilir, 2020 <i>Population by Age Group and Sex in Penukal Abab Lematang Ilir Regency, 2020</i>	64
3.1.3	Jumlah Penerbitan Akta Kelahiran di Kabupaten Penukal Abab Lematang Ilir, 2020 <i>Number of Issuing Birth Certificate in Penukal Abab Lematang Ilir Regency, 2020</i>	65
3.1.4	Jumlah Penerbitan Akta Perkawinan, Perceraian, Kematian dan Pengakuan Anak di Kabupaten Penukal Abab Lematang Ilir, 2020 <i>Number of Issuing Marriage, Divorce, Death and Adopted Child Certificate in Penukal Abab Lematang Ilir Regency, 2020</i>	66
3.2 KETENAGAKERJAAN EMPLOYMENT		
3.2.1	Jumlah Penduduk Berumur 15 Tahun Keatas Menurut Jenis Kegiatan Selama Seminggu yang Lalu dan Jenis Kelamin di Kabupaten Penukal Abab Lematang Ilir, 2020 <i>Population Aged 15 Years and Over by Type of Activity During The Previous Week and Sex in Penukal Abab Lematang Ilir Regency, 2020</i> ..	67
3.2.2	Penduduk Berumur 15 Tahun ke Atas Menurut Pendidikan Tertinggi yang Ditamatkan dan Jenis Kegiatan Selama Seminggu yang Lalu di Kabupaten Penukal Abab Lematang Ilir, 2020 <i>Population 15 Years of Age and Over by Educational Attainment and Type of Activity During the Previous Week in Penukal Abab Lematang Ilir Regency, 2020</i>	68

3.2.3	Penduduk Berumur 15 Tahun Ke Atas yang Bekerja Selama Seminggu yang Lalu Menurut Status Pekerjaan Utama dan Jenis Kelamin di Kabupaten Penukal Abab Lematang Ilir, 2020 <i>Population 15 Years of Age and Over who Worked During The Previous Week by Main Employment Status and Sex in in Penukal Abab Lematang Ilir Regency, 2020</i>	70
3.2.4	Jumlah Lowongan Kerja yang Terdaftar Menurut Jabatan di Kabupaten Penukal Abab Lematang Ilir, 2019-2020 <i>Number of Registered Job Vacancy by Profession in Penukal Abab Lematang Ilir Regency, 2019-2020</i>	71
3.2.5	Jumlah Lowongan Kerja yang Terdaftar Menurut Lapangan Usaha di Kabupaten Penukal Abab Lematang Ilir, 2019-2020 <i>Number of Registered Job Vacancy by Sector in Penukal Abab Lematang Ilir Regency, 2019-2020</i>	72
3.2.6	Jumlah Perusahaan Menurut Jenis Usaha di Kabupaten Penukal Abab Lematang Ilir, 2020 <i>Number of Manufacture by Kinds of Industry in Penukal Abab Lematang Ilir Regency, 2020</i>	73
3.2.7	Jumlah Pencari Kerja yang Terdaftar Dirinci Menurut Jenis Kelamin dan Tingkat Pendidikan di Kabupaten Penukal Abab Lematang Ilir, 2020 <i>Number of Job Seeker Registered by Sex and Educational Level in Penukal Abab Lematang Ilir Regency, 2020</i>	74
3.2.8	Upah Minimum Sektoral di Kabupaten Penukal Abab Lematang Ilir, 2020 <i>Sectoral Minimum Wage in Penukal Abab Lematang Ilir Regency, 2020</i>	75

4. SOSIAL DAN KESEJAHTERAAN RAKYAT/SOCIAL AND WELFARE

4.1 PENDIDIKAN

EDUCATION

4.1.1	Jumlah Sekolah, Guru, dan Murid Taman Kanak-Kanak (TK) di Bawah Kementerian Pendidikan dan Kebudayaan Menurut Kecamatan di Kabupaten Penukal Abab Lematang Ilir, 2019/2020 dan 2020/2021 <i>Number of Schools, Teachers, and Pupils in Kindergarten Under The Ministry of Education and Culture by Subdistrict in Penukal Abab</i>
-------	---

	Halaman Page
	92
4.1.2	95
4.1.3	96
4.1.4	99
4.1.5	100
4.1.6	103
4.1.7	

	Penukal Abab Lematang Ilir, 2019/2020 dan 2020/2021 <i>Number of Schools, Teachers, and Pupils in Senior High Schools Under The Ministry of Education and Culture by Subdistrict in Penukal Abab Lematang Ilir Regency, 2019/2020 and 2020/2021</i>	104
4.1.8	Jumlah Sekolah, Guru, dan Murid Sekolah Menengah Kejuruan (SMK) di Bawah Kementerian Pendidikan dan Kebudayaan Menurut Kecamatan di Kabupaten Penukal Abab Lematang Ilir, 2019/2020 dan 2020/2021 <i>Number of Schools, Teachers, and Pupils in Vocational High Schools Under The Ministry of Education and Culture by Subdistrict in Penukal Abab Lematang Ilir Regency, 2019/2020 dan 2020/2021</i>	107
4.1.9	Jumlah Sekolah, Guru, dan Murid Madrasah Aliyah (MA) di Bawah Kementerian Agama Menurut Kecamatan di Kabupaten Penukal Abab Lematang Ilir, 2018/2019 dan 2019/2020 <i>Number of Schools, Teachers, and Pupils in Madrasah Aliyah (MA) Under the Ministry of Religious Affairs by Subdistrict in Penukal Abab Lematang Ilir Regency, 2018/2019 and 2019/2020</i>	110
4.1.10	Jumlah Desa ¹ /Kelurahan yang Memiliki Fasilitas Sekolah Menurut Kecamatan dan Tingkat Pendidikan di Kabupaten Penukal Abab Lematang Ilir, 2018– 2020..... <i>Number of Villages¹ Having Educational Facilities by Subdistrict and Educational Level in Penukal Abab Lematang Ilir Regency, 2018– 2020</i>	111
4.1.11	Angka Partisipasi Murni (APM) dan Angka Partisipasi Kasar (APK) Menurut Jenjang Pendidikan di Kabupaten Penukal Abab Lematang Ilir, 2019 dan 2020 <i>Net Participation Rates and Gross Participation Rates by Educational Level in Penukal Abab Lematang Ilir Regency, 2019 and 2020</i>	116
4.1.12	Persentase Penduduk Berumur 15 Tahun ke Atas yang Melek Huruf Menurut Kelompok Umur di Kabupaten Penukal Abab Lematang Ilir, 2019 dan 2020 <i>Percentage of Literate People Aged 15 Years and Over by Age Group in Penukal Abab Lematang Ilir Regency, 2019 and 2020</i>	117
4.2	KESEHATAN	
	HEALTH	
4.2.1	Jumlah Desa ¹ /Kelurahan Yang Memiliki Sarana Kesehatan Menurut Kecamatan di Kabupaten Penukal Abab Lematang Ilir,	

	2018–2020.....	
	<i>Number of Villages' Having Health Facilities by Subdistrict in Penukal Abab Lematang Ilir Regency, 2018–2020.....</i>	118
4.2.2	Jumlah Tenaga Kesehatan Menurut Kecamatan di Kabupaten Penukal Abab Lematang Ilir, 2020 <i>Number of Medical Personnel by Subdistrict in Penukal Abab Lematang Ilir Regency, 2020</i>	124
4.2.3	Jumlah Rumah Sakit Umum, Rumah Sakit Khusus, Puskesmas, Klinik Pratama, dan Posyandu Menurut Kecamatan di Kabupaten Penukal Abab Lematang Ilir, 2019 dan 2020 <i>Number of General Hospital, Specialized Hospital, Public Health Center, Primary Clinic, and Integrated Health Post by Subdistrict in Penukal Abab Lematang Ilir Regency, 2019 and 2020.....</i>	126
4.2.4	Nama Puskesmas Menurut Kecamatan di Kabupaten Penukal Abab Lematang Ilir, 2020 <i>Name of Public Health Centre by Subdistrict in Penukal Abab Lematang Ilir Regency, 2020</i>	129
4.2.5	Banyaknya Tenaga Medis dan Non Medis di RSUD Talang Ubi di Kabupaten Penukal Abab Lematang Ilir, 2018-2020 <i>Number of Medical and Non Medical Personel at Talang Ubi Public Hospital in Penukal Abab Lematang Ilir Regency, 2018-2020.....</i>	130
4.2.6	Banyaknya Fasilitas Kamar Rawat Inap di RSUD Talang Ubi menurut Jenis Kamar di Kabupaten Penukal Abab Lematang Ilir, 2018-2020 <i>Number of Room Facilities at Talang Ubi Public Hospital in Penukal Abab Lematang Ilir Regency, 2018-2020</i>	134
4.2.7	Jumlah Pasien Rawat Jalan dan Rawat Inap di RSUD Talang Ubi menurut Tipe Pasien di Kabupaten Penukal Abab Lematang Ilir, 2018-2020 <i>Number of Patient at Talang Ubi Public Hospital by Type of Patient in Penukal Abab Lematang Ilir Regency, 2018-2020.....</i>	135
4.2.8	Banyaknya Tenaga Medis dan Non Medis di RS. Pertamina di Kabupaten Penukal Abab Lematang Ilir, 2018-2020 <i>Number of Medical and Non Medical Personel at Pertamina Hospital in Penukal Abab Lematang Ilir Regency, 2018-2020</i>	136
4.2.9	Banyaknya Fasilitas Kamar Rawat Inap di RS. Pertamina menurut	

	Jenis Kamar di Kabupaten Penukal Abab Lematang Ilir, 2018-2020.. <i>Number of Room Facilities at Pertamina Hospital in Penukal Abab Lematang Ilir Regency, 2018-2020</i>	137
4.2.10	Jumlah Pasien Rawat Jalan dan Rawat Inap di RS.Pertamina menurut Tipe Paisen di Kabupaten Penukal Abab Lematang Ilir, 2018-2020 <i>Number of Patient at Pertamina Hospital by Type of Patient in Penukal Abab Lematang Ilir Regency, 2018-2020.....</i>	138
4.2.11	Banyaknya Balita yang Pernah Mendapat Imunisasi menurut Jenis Imunisasi di Kabupaten Penukal Abab Lematang Ilir, 2020 <i>Number of Infants Who Received Immunization by Type of Immunization in Penukal Abab Lematang Ilir Regency, 2020.....</i>	139
4.2.12	Jumlah Bayi Lahir, Bayi Berat Badan Lahir Rendah (BBLR), BBLR Dirujuk, dan Bergizi Buruk di Kabupaten Penukal Abab Lematang Ilir, 2020 <i>The Number of Babies Born, Baby with Low birth weight, Low birth weight Infants were Referred, Baby with Poor Nutrition in Penukal Abab Lematang Ilir Regency, 2020.....</i>	141
4.2.13	Jumlah Kasus HIV/AIDS, IMS, DBD, Diare, TB, dan Malaria menurut Kecamatan di Kabupaten Penukal Abab Lematang Ilir, 2020 <i>Number of Cases HIV/AIDS, IMS, Scarlet Fever, Diarrhea, Tuberculosis, and malaria by Subdistrict in Penukal Abab Lematang Ilir Regency, 2020</i>	142
4.2.14	Jumlah Klinik dan Akseptor KB Baru Dirinci Menurut Kecamatan di Kabupaten Penukal Abab Lematang Ilir, 2020 <i>Number of Clinic and Family Planning Acceptors by Subdistrict in Penukal Abab Lematang Ilir Regency, 2020.....</i>	143
4.2.15	Jumlah Peserta KB Baru Dirinci Menurut Jenis Alat Kontrasepsi dan Kecamatan di Kabupaten Penukal Abab Lematang Ilir, 2020 <i>Number of New Acceptor by Type of Contraceptives and Subdistrict in Penukal Abab Lematang Ilir Regency, 2020.....</i>	145
4.2.16	Jumlah PUS, PPM, dan Jumlah Peserta KB Aktif Menurut Kecamatan di Kabupaten Penukal Abab Lematang Ilir, 2020 <i>Number PUS, PPM, of Active Acceptors by Subdistrict in Penukal Abab Lematang Ilir Regency, 2020</i>	146
4.2.17	Jumlah Peserta KB Aktif Dirinci Menurut Jenis Alat Kontrasepsi dan Kecamatan di Kabupaten Penukal Abab Lematang Ilir, 2020 <i>Number of Active Acceptor by Type of Contraceptives and Subdistrict</i>	

	Halaman Page
<i>in Penukal Abab Lematang Ilir Regency, 2020</i>	147
4.2.18 Pentahapan Keluarga Pra Sejahtera dan Sejahtera Menurut Kecamatan di Kabupaten Penukal Abab Lematang Ilir, 2020 <i>Population by Subdistrict and Religion in Penukal Abab Lematang Ilir Regency, 2020</i>	148
4.3 AGAMA DAN SOSIAL LAINNYA RELIGION AND OTHER SOCIAL AFFAIRS	
4.3.1 Jumlah Penduduk Menurut Kecamatan dan Agama yang Dianut di Kabupaten Penukal Abab Lematang Ilir, 2020 <i>Population by Subdistrict and Religion in Penukal Abab Lematang Ilir Regency, 2020</i>	149
4.3.2 Jumlah Tempat Peribadatan Menurut Kecamatan di Kabupaten Penukal Abab Lematang Ilir, 2020 <i>Number of Places of Worship by Subdistrict and Religion in Penukal Abab Lematang Ilir Regency, 2020</i>	150
4.3.3 Jumlah Desa ¹ /Kelurahan yang Mengalami Bencana Alam ² Menurut Kecamatan di Kabupaten Penukal Abab Lematang Ilir, 2018– 2020 <i>Number of Villages¹ that Had Natural Disaster² by Subdistrict in Penukal Abab Lematang Ilir Regency, 2018– 2020</i>	151
4.4 KEMISKINAN POVERTY	
4.4.1 Garis Kemiskinan, Jumlah, dan Persentase Penduduk Miskin di Kabupaten Penukal Abab Lematang Ilir, 2013–2020 Poverty Line, Number, and Percentage of Poor People in Penukal Abab Lematang Ilir Regency, 2013–2020	154
4.4.2 Indeks Kedalaman Kemiskinan dan Indeks Keparahan Kemiskinan di Kabupaten Penukal Abab Lematang Ilir, 2013–2020 Poverty Gap Index and Poverty Severity Index in Penukal Abab Lematang Ilir Regency, 2013–2020	155
5. PERTANIAN, KEHUTANAN, PETERNAKAN, DAN PERIKANAN/ AGRICULTURE, FORESTRY, LIVESTOCK, AND FISHERY	
5.1 HORTIKULTURA HORTICULTURE	

5.1.1	Luas Panen Tanaman Sayuran Menurut Kecamatan dan Jenis Tanaman (ha) di Kabupaten Penukal Abab Lematang Ilir, 2019 dan 2020 <i>Harvested Area of Vegetables by Subdistrict and Kind of Plant (ha) in Penukal Abab Lematang Ilir Regency, 2019 and 2020.....</i>	169
5.1.2	Produksi Tanaman Sayuran Menurut Kecamatan dan Jenis Tanaman (kwintal) di Kabupaten Penukal Abab Lematang Ilir, 2019 dan 2020 <i>Production of Vegetables by Subdistrict and Kind of Plant (quintal) in Penukal Abab Lematang Ilir Regency, 2019 and 2020.....</i>	173
5.1.3	Luas Panen Tanaman Sayuran dan Buah-buahan Semusim Menurut Jenis Tanaman (ha) di Kabupaten Penukal Abab Lematang Ilir, 2017–2020 <i>Harvested Area of Seasonal Vegetables and Fruits by Kind of Plant (ha) in Penukal Abab Lematang Ilir Regency, 2017–2020.....</i>	177
5.1.4	Produksi Tanaman Sayuran dan Buah-buahan Semusim Menurut Jenis Tanaman (kwintal) di Kabupaten Penukal Abab Lematang Ilir, 2017–2020 <i>Production of Seasonal Vegetables and Fruits by Kind of Plant (quintal) in Penukal Abab Lematang Ilir Regency, 2017–2020.....</i>	178
5.1.5	Luas Panen Tanaman Biofarmaka Menurut Kecamatan dan Jenis Tanaman (m ²) di Kabupaten Penukal Abab Lematang Ilir, 2019 dan 2020 <i>Harvested Area of Medicinal Plants by Subdistrict and Kind of Plant (m²) in Penukal Abab Lematang Ilir Regency, 2019 and 2020.....</i>	179
5.1.6	Produksi Tanaman Biofarmaka Menurut Kecamatan dan Jenis Tanaman (kg) di Kabupaten Penukal Abab Lematang Ilir, 2019 dan 2020 <i>Production of Medicinal Plants by Subdistrict and Kind of Plant (kg) in Penukal Abab Lematang Ilir Regency, 2019 and 2020.....</i>	181
5.1.7	Luas Panen Tanaman Biofarmaka Menurut Jenis Tanaman (m ²) di Kabupaten Penukal Abab Lematang Ilir, 2017–2020 <i>Harvested Area of Medicinal Plants by Kind of Plant (m²) in Penukal Abab Lematang Ilir Regency, 2017–2020.....</i>	183
5.1.8	Produksi Tanaman Biofarmaka Menurut Jenis Tanaman (kg) di Kabupaten Penukal Abab Lematang Ilir, 2017–2020 <i>Production of Medicinal Plants by Kind of Plant (kg) in Penukal Abab Lematang Ilir Regency, 2017–2020.....</i>	184

5.1.9	Luas Panen Tanaman Hias Menurut Kecamatan dan Jenis Tanaman (m ²) di Kabupaten Penukal Abab Lematang Ilir, 2019 dan 2020 <i>Harvested Area of Ornamental Plants by Subdistrict and Kind of Plant (m²) in Penukal Abab Lematang Ilir Regency, 2019 and 2020.....</i>	185
5.1.10	Produksi Tanaman Hias Menurut Kecamatan dan Jenis Tanaman (tangkai) di Kabupaten Penukal Abab Lematang Ilir, 2019 dan 2020 <i>Production of Ornamental Plants by Subdistrict and Kind of Plant (stalks) in Penukal Abab Lematang Ilir Regency, 2019 and 2020.....</i>	187
5.1.11	Luas Panen Tanaman Hias Menurut Jenis Tanaman (m ²) di Kabupaten Penukal Abab Lematang Ilir, 2017–2020 <i>Harvested Area of Ornamental Plants by Kind of Plant (m²) in Penukal Abab Lematang Ilir Regency, 2017–2020.....</i>	189
5.1.12	Produksi Tanaman Hias Menurut Jenis Tanaman (tangkai) di Kabupaten Penukal Abab Lematang Ilir, 2017–2020 <i>Production of Ornamental Plants by Kind of Plant (stalks) in Penukal Abab Lematang Ilir Regency, 2017–2020.....</i>	190
5.1.13	Produksi Buah-buahan Menurut Kecamatan dan Jenis Tanaman (kuintal) di Kabupaten Penukal Abab Lematang Ilir, 2019 dan 2020. <i>Production of Fruits by Subdistrict and Kind of Plant (quintal) in Penukal Abab Lematang Ilir Regency, 2019 and 2020.....</i>	191
5.1.14	Produksi Buah–Buahan dan Sayuran Tahunan Menurut Jenis Tanaman (kwintal) di Kabupaten Penukal Abab Lematang Ilir, 2017–2020 <i>Production of Annual Fruits and Vegetables by Kind of Plant (quintal) in Penukal Abab Lematang Ilir Regency, 2017–2020.....</i>	195
5.2	PERKEBUNAN	
	ESTATE CROPS	
5.2.1	Luas Areal Tanaman Perkebunan Menurut Kecamatan dan Jenis Tanaman (ha) di Kabupaten Penukal Abab Lematang Ilir, 2019 dan 2020 <i>Planted Area of Estate Crops by Subdistrict and Type of Crops (ha) in Penukal Abab Lematang Ilir Regency, 2019 and 2020.....</i>	196
5.2.2	Produksi Perkebunan Menurut Kecamatan dan Jenis Tanaman (ton) di Kabupaten Penukal Abab Lematang Ilir, 2019 dan 2020 <i>Production of Estate by Subdistrict and Type of Crops (ton) in Penukal Abab Lematang Ilir Regency, 2019 and 2020.....</i>	200

5.3 PETERNAKAN

ANIMAL HUSBANDRY

5.3.1	Populasi Ternak Menurut Jenis di Kabupaten Penukal Abab Lematang Ilir, 2020 <i>Population of Livestock by Type in Penukal Abab Lematang Ilir Regency, 2020</i>	204
5.3.2	Populasi Unggas Menurut Jenis di Kabupaten Penukal Abab Lematang Ilir, 2020 <i>Population of Poultry by Type in Penukal Abab Lematang Ilir Regency, 2020</i>	206
5.3.3	Jumlah Pematongan Ternak dan Unggas di Kabupaten Penukal Abab Lematang Ilir, 2020 <i>Number of Livestock and Poultry Slaughtered in Penukal Abab Lematang Ilir Regency, 2020</i>	207
5.3.4	Jumlah Produksi Daging Ternak dan Unggas Menurut Kecamatan (Ton) di Kabupaten Penukal Abab Lematang Ilir, 2020 <i>Number of Meat Production by Subdistrict (Ton) in Penukal Abab Lematang Ilir Regency, 2020</i>	210
5.3.5	Jumlah Produksi Telur Menurut Jenis dan Kecamatan (Ton) di Kabupaten Penukal Abab Lematang Ilir, 2020 <i>Number of Egg Production by Kinds and Subdistrict (Ton) in Penukal Abab Lematang Ilir Regency, 2020</i>	212
5.3.6	Konsumsi Daging dan Telur Menurut Kecamatan di Kabupaten Penukal Abab Lematang Ilir, 2020 <i>Meat and Egg Consumption by Subdistrict in Penukal Abab Lematang Ilir Regency, 2020</i>	213
5.3.7	Kebutuhan Daging dan Telur (Ton) di Kabupaten Penukal Abab Lematang Ilir, 2020 <i>Number of Meat and Egg Need (Ton) in Penukal Abab Lematang Ilir Regency, 2020</i>	215
5.3.8	Kebutuhan Ikan (Ton) di Kabupaten Penukal Abab Lematang Ilir, 2020 <i>Number of Fish Need (Ton) in Penukal Abab Lematang Ilir Regency, 2020</i>	217

5.4 TANAMAN PANGAN

FOOD CROPS

5.4.1	Luas Panen, Produktivitas, dan Produksi Padi di Kabupaten Penukal Abab Lematang Ilir, 2020 <i>Harvested Area, Production, and Productivity of Paddy in Penukal Abab Lematang Ilir Regency, 2020</i>	218
5.4.2	Luas Panen, Produktivitas, dan Produksi Palawija di Kabupaten Penukal Abab Lematang Ilir, 2020 <i>Harvested Area, Production, and Productivity of Crops in Penukal Abab Lematang Ilir Regency, 2020</i>	219

**6. INDUSTRI, PERTAMBANGAN, DAN ENERGI/
INDUSTRY, MINING, AND ENERGY**

6.1	Daya Terpasang, Produksi, dan Distribusi Listrik PT. PLN (Persero) pada Cabang/Ranting PLN Menurut Kecamatan di Kabupaten Penukal Abab Lematang Ilir, 2020 <i>Installed Electricity Power, Production, and Distribution of PT. PLN (Persero) at PLN Branch by Subdistrict in Penukal Abab Lematang Ilir Regency, 2020</i>	228
6.2	Jumlah Pelanggan Listrik Menurut Kecamatan di Kabupaten Penukal Abab Lematang Ilir, 2016–2020 <i>Number of Electricity Customers by Subdistrict in Penukal Abab Lematang Ilir Regency, 2016–2020</i>	229
6.3	Jumlah Pelanggan dan Air yang Disalurkan Menurut Kecamatan di Kabupaten Penukal Abab Lematang Ilir, 2020 <i>Number of Customers and Distributed Water by Subdistrict in Penukal Abab Lematang Ilir Regency, 2020</i>	230

7. PARIWISATA/TOURISM

7.1	Jumlah Rumah Makan/Restoran Menurut Kecamatan di Kabupaten Penukal Abab Lematang Ilir, 2017–2020 <i>Number of Restaurants by Subdistrict in Penukal Abab Lematang Ilir Regency, 2017–2020</i>	238
-----	--	-----

7.2	Nama Obyek Wisata dan Jenis Wisata Serta Jarak Dari Ibukota Kabupaten Penukal Abab Lematang Ilir ke Tempat Wisata, 2020 <i>Names of Tourism Object, Kind of Tourism, and The Distance from Capital City of Penukal Abab Lematang Ilir to Tourism Object, 2020.....</i>	239
7.3	Banyaknya Akomodasi, Alamat Hotel dan Kelas Hotel di Kabupaten Penukal Abab Lematang Ilir, 2020 <i>Number of Accomodation, Address and Type in Penukal Abab Lematang Ilir Regency, 2020.....</i>	240
7.4	Daftar Sanggar Seni di Kabupaten Penukal Abab Lematang Ilir, 2020 <i>Llst of Art Studio in Penukal Abab Lematang Ilir Regency, 2020.....</i>	241
8.	TRANSPORTASI DAN KOMUNIKASI/ TRANSPORTATION AND COMMUNICATION	
8.1	TRANSPORTASI TRANSPORTATION	
8.1.1	Panjang Jalan ¹ Menurut Tingkat Kewenangan Pemerintahan di Kabupaten Penukal Abab Lematang Ilir (km), 2018–2020 <i>Length of Roads¹ by Level of Government Authority in Penukal Abab Lematang Ilir Regency (km), 2018–2020.....</i>	249
8.1.2	Panjang Jalan Menurut Jenis Permukaan Jalan di Kabupaten Penukal Abab Lematang Ilir (km), 2018–2020 <i>Length of Roads by Type of Road Surface in Penukal Abab Lematang Ilir Regency (km), 2018–2020.....</i>	250
8.1.3	Panjang Jalan Menurut Kondisi Jalan di Kabupaten Penukal Abab Lematang Ilir (km), 2018–2020 <i>Length of Roads by Condition of Roads in X Penukal Abab Lematang Ilir Regency(km), 2018–2020.....</i>	251
8.2	KOMUNIKASI COMMUNICATION	
8.2.1	Jumlah Kantor Pos Pembantu Menurut Kecamatan di Kabupaten Penukal Abab Lematang Ilir, 2017–2020 <i>Number of Post Offices Subsidiaries by Subdistrict in Penukal Abab Lematang Ilir Regency, 2017–2020.....</i>	252

8.2.2	Surat, Paket, dan Wesel yang Diterima oleh PT. Pos Indonesia Cabang Kabupaten Penukal Abab Lematang Ilir, 2017–2020 <i>Mails, Packages and Money Order Received by Branch of PT. Pos Indonesia Penukal Abab Lematang Ilir Regency, 2017–2020</i>	253
8.2.3	Surat, Paket, dan Wesel yang Dikirim oleh PT. Pos Indonesia Cabang Kabupaten Penukal Abab Lematang Ilir, 2017-2020 <i>Mails, Packages and Money Order Sent via Branch of PT. Pos Indonesia Penukal Abab Lematang Ilir Regency, 2017-2020</i>	254
9.	PERBANKAN, KOPERASI, DAN HARGA-HARGA/ BANKING, COOPERATIVE, AND PRICES	
9.1	Jumlah Koperasi Aktif Menurut Kecamatan di Kabupaten Penukal Abab Lematang Ilir, 2017–2020 <i>Number of Active Cooperative by Subdistrict in Penukal Abab Lematang Ilir Regency, 2017–2020.....</i>	259
9.2	Jumlah Koperasi Menurut Jenis Koperasi dan Kecamatan di Kabupaten Penukal Abab Lematang Ilir, 2020 <i>Number of Cooperative by Kind of Cooperative and Subdistrict in Penukal Abab Lematang Ilir Regency, 2020.....</i>	260
9.3	Indeks Harga Konsumen per Bulan Menurut Kelompok Pengeluaran (2018=100) di Kota Palembang, 2020 <i>Consumer Price Index per Month by Expenditure Group (2018=100) in Palembang Municipality, 2020.....</i>	261
9.4	Laju Inflasi Bulanan Menurut Kelompok Pengeluaran (2018=100) di Kota Palembang, 2020 <i>Monthly Inflation Rate by Expenditure Group (2018=100) in Palembang Municipality, 2020.....</i>	264
10.	PENGELUARAN PENDUDUK/POPULATION EXPENDITURE	
10.1	Rata-rata Pengeluaran per Kapita Sebulan Menurut Kelompok Komoditas (rupiah) di Kabupaten Penukal Abab Lematang Ilir, 2019 dan 2020 <i>Monthly Average Expenditure per Capita by Commodity Group (rupiahs) in Penukal Abab Lematang Ilir Regency, 2019 and 2020.....</i>	273

10.2	Persentase Pengeluaran per Kapita Sebulan Menurut Kelompok Komoditas di Kabupaten Penukal Abab Lematang Ilir, 2019 dan 2020 <i>Percentage of Monthly Expenditure per Capita by Commodity Group in Penukal Abab Lematang Ilir Regency, 2019 and 2020</i>	274
10.3	Persentase Penduduk Menurut Golongan Pengeluaran Per Kapita Sebulan di Kabupaten Penukal Abab Lematang Ilir, 2020 <i>Percentage of Population by Per Capita Spending Group a Month in Penukal Abab Lematang Ilir Regency, 2020.....</i>	275
11.	PERDAGANGAN/TRADE	
11.1	Jumlah Sarana Perdagangan Menurut Jenisnya di Kabupaten Penukal Abab Lematang Ilir, 2017–2020 <i>Number of Trading Facilities by Type of Facility in Penukal Abab Lematang Ilir Regency, 2017–2020.....</i>	281
11.2	Jumlah Pasar Inpres dan Pedagang di Kabupaten Penukal Abab Lematang Ilir, 2020 <i>Number of Inpres Market and Trader in Penukal Abab Lematang Ilir Regency, 2020</i>	282
11.3	Jumlah Pasar Kalangan dan Pedagang yang Memberikan PAD (Pendapatan Asli Daerah) di Kabupaten Penukal Abab Lematang Ilir, 2020 <i>Number of Weekly Market and Trader Contributes to Origin Regional income in Penukal Abab Lematang Ilir Regency, 2020</i>	284
11.4	Jumlah Pasar Kalangan dan Pedagang yang Tidak Memberikan PAD (Pendapatan Asli Daerah) di Kabupaten Penukal Abab Lematang Ilir, 2020 <i>Number of Weekly Market and Trader That Not Contributes to Origin Regional Income in Penukal Abab Lematang Ilir Regency, 2020.....</i>	285
12.	SISTEM NERACA REGIONAL/SYSTEM OF REGIONAL ACCOUNTS	
12.1.	Produk Domestik Regional Bruto Atas Dasar Harga Berlaku Menurut Lapangan Usaha di Kabupaten Penukal Abab Lematang Ilir (miliar rupiah), 2016–2020	

	<i>Gross Regional Domestic Product at Current Market Prices by Industry in Penukal Abab Lematang Ilir Regency (billion rupiahs), 2016–2020....</i>	293
12.2	Produk Domestik Regional Bruto Atas Dasar Harga Konstan 2010 Menurut Lapangan Usaha di Kabupaten Penukal Abab Lematang Ilir (miliar rupiah), 2016–2020 <i>Gross Regional Domestic Product at 2010 Constant Market Prices by Industry in Penukal Abab Lematang Ilir Regency (billion rupiahs), 2016–2020.....</i>	295
12.3	Distribusi Persentase Produk Domestik Regional Bruto Atas Dasar Harga Berlaku Menurut Lapangan Usaha di Kabupaten Penukal Abab Lematang Ilir, 2016–2020 <i>Percentage Distribution of Gross Regional Domestic Product at Current Market Prices by Industry in Penukal Abab Lematang Ilir Regency, 2016–2020.....</i>	297
12.4	Laju Pertumbuhan Produk Domestik Regional Bruto Atas Dasar Harga Konstan 2010 Menurut Lapangan Usaha di Kabupaten Penukal Abab Lematang Ilir (persen), 2017–2020 <i>Growth Rate of Gross Regional Domestic Product at 2010 Constant Market Prices by Industry in Penukal Abab Lematang Ilir Regency (percent), 2017–2020.....</i>	299
12.5	Produk Domestik Regional Bruto Atas Dasar Harga Berlaku Menurut Jenis Pengeluaran di Kabupaten Penukal Abab Lematang Ilir (miliar rupiah), 2016–2020 <i>Gross Regional Domestic Product at Current Market Prices by Type of Expenditure in Penukal Abab Lematang Ilir Regency/Municipality (billion rupiahs), 2016–2020.....</i>	301
12.6	Produk Domestik Regional Bruto Atas Dasar Harga Konstan 2010 Menurut Jenis Pengeluaran di Kabupaten Penukal Abab Lematang Ilir (miliar rupiah), 2016–2020 <i>Gross Regional Domestic Product at 2010 Constant Market Prices by Type of Expenditure in Penukal Abab Lematang Ilir Regency (billion rupiahs), 2016–2020.....</i>	302

13.	PERBANDINGAN ANTAR KABUPATEN/ KOTA/ REGENCY/MUNICIPAL COMPARISON	
13.1	Jumlah Penduduk Menurut Kabupaten/Kota di Provinsi Sumatera Selatan (ribu), 2016–2020 <i>Population by Regency/Municipality in Sumatera Selatan Province (thousand), 2016–2020</i>	309
13.2	Laju Pertumbuhan Produk Domestik Regional Bruto Atas Dasar Harga Konstan 2010 Menurut Kabupaten/ Kota di Provinsi Sumatera Selatan (persen), 2016–2020 <i>Rate of Growth of Gross Regional Domestic Products at Constant 2010 Prices by Regency/Municipality in Sumatera Selatan Province (percent), 2016–2020</i>	310
13.3	Jumlah Penduduk Miskin Menurut Kabupaten/ Kota di Provinsi Sumatera Selatan (ribu), 2016–2020 <i>Number of Poor Population by Regency/Municipality in Sumatera Selatan Province (thousand), 2016–2020</i>	311
13.4	Indeks Pembangunan Manusia Menurut Kabupaten/ Kota di Provinsi Sumatera Selatan, 2016–2020 <i>Human Development Index by Regency/Municipality in Sumatera Selatan Province, 2016–2020</i>	312

DAFTAR GAMBAR/LIST OF FIGURES

		Halaman Page
1.1.	Jarak Kecamatan dari Pusat Pemerintahan (km) Kabupaten Penukal Abab Lematang Ilir, 2020 <i>Distance of District from Government Area Penukal Abab Lematang Ilir Regency (km), 2020</i>	6
1.2	Luas Daerah menurut Kecamatan di Kabupaten Penukal Abab Lematang Ilir, 2020 <i>Total Area by Subdistrict in Penukal Abab Lematang Ilir Regency, 2020.</i>	7
2.1	Jumlah Desa/Kelurahan di Kabupaten Penukal Abab Lematang Ilir, 2020 <i>Number of Villages/Urban Villages in Penukal Abab Lematang Ilir Regency, 2020</i>	23
3.1	Persentase Penduduk di Kabupaten Penukal Abab Lematang Ilir, 2020 <i>Percentage of Total Population in Penukal Abab Lematang Ilir Regency, 2020</i>	60
5.1	Produksi Tanaman Sayuran dan Buah-buahan Semusim Menurut Jenis Tanaman (kw) di Kabupaten Penukal Abab Lematang Ilir, 2020 <i>Production of Seasonal Vegetables and Fruits by Kind of Plant (qui) in Penukal Abab Lematang Ilir Regency, 2020</i>	167
5.2	10 Terbesar Produksi Buah–Buahan dan Sayuran Tahunan Menurut Jenis Tanaman (ton) di Kabupaten Penukal Abab Lematang Ilir, 2020 <i>10 Largest Production of Annual Fruits and Vegetables by Kind of Plant (ton) in Penukal Abab Lematang Ilir Regency, 2020</i>	168
7.1	Jumlah Rumah Makan / Restoran menurut Kecamatan di Kabupaten Penukal Abab Lematang Ilir, 2020 <i>Number of Restaurants by Sub District in Penukal Abab Lematang Ilir Regency, 2020</i>	237
8.1	Persentase Panjang Jalan Menurut Jenis Permukaan Jalan di Kabupaten Penukal Abab Lematang Ilir (km), 2018–2020 <i>Percentages of Length of Roads by Type of Road Surface in Penukal Abab Lematang Ilir Regency (km), 2018–2020</i>	247
8.2	Surat, Paket, dan Wesel yang Diterima dan Dikirim oleh PT. Pos	

	Indonesia Cabang Kabupaten Penukal Abab Lematang Ilir, 2020 <i>Mails, Packages and Money Order Received and Sent by Branch of PT. Pos Indonesia Penukal Abab Lematang Ilir Regency, 2020</i>	248
10.1	Persentase Pengeluaran per Kapita Sebulan Menurut Kelompok Komoditas di Kabupaten Penukal Abab Lematang Ilir, 2019 dan 2020 <i>Percentage of Monthly Expenditure per Capita by Commodity Group in Penukal Abab Lematang Ilir Regency, 2019 and 2020</i>	272
12.1	Laju Pertumbuhan Produk Domestik Regional Bruto Atas Dasar Harga Konstan 2010 Menurut Lapangan Usaha di Kabupaten Penukal Abab Lematang Ilir (persen), 2017–2020 <i>Growth Rate of Gross Regional Domestic Product at 2010 Constant Market Prices by Industry in Penukal Abab Lematang Ilir Regency (percent), 2017–2020</i>	292

PENJELASAN UMUM/EXPLANATORY NOTES

Tanda-tanda, satuan-satuan, dan lain-lainnya yang digunakan dalam publikasi ini adalah sebagai berikut:

Symbols, measurement units, and acronyms which are used in this publication, are as follows:

1. TANDA-TANDA/SYMBOLS

Data tidak tersedia/Data not available	: ...
Tidak ada atau nol /Null or zero	: -
Data dapat diabaikan/Data negligible	: 0
Tanda decimal/Decimal point	: ,
Data tidak dapat ditampilkan/Not applicable	: NA
Angka estimasi/Estimated figures	: e
Angka diperbaiki/Revised figures	: r
Angka sementara/Preliminary figures	: x
Angka sangat sementara/Very preliminary figures	: xx
Angka sangat sangat sementara/Very very preliminary figures	: xxx

2. SATUAN/UNITS

barel/barrel	: 158,99 liter/litres = 1/6,2898 m ³
hektar (ha)/hectare (ha)	: 10 000 m ²
kilometer (km)/kilometres (km)	: 1 000 meter/meters (m)
knot/knot	: 1,8523 km/jam (km/hour)
kuintal/quintal	: 100 kg
KWh	: 1 000 Watt hour
MWh	: 1 000 KWh
liter (untuk beras)/litre (for rice)	: 0,80 kg
MMSCF	: 1/35,3 m ³
metrik ton (m.ton)/metric ton (m. ton)	: 0,98421 long ton = 1 000 kg
ons/ounce	: 28,31 gram/grams
ton	: 1 000 kg

Satuan lain: buah, dus, butir, helai/lembar, kaleng, batang, pulsa, ton kilometer (ton-km), jam, menit, persen (%).

Other units: unit, pack, pieces, sheet, tin, pulse, ton-kilometres(ton-km), hour, minute, percent (%).

Perbedaan angka di belakang koma disebabkan oleh pembulatan angka.
The difference in decimal numbers is caused by rounding.

DAFTAR SINGKATAN/ LIST OF ABBREVIATIONS

SI	: Stasiun Iklim
SIMPK	: Stasiun Meteorologi Pertanian Khusus
t.t	: Tempat tidur
BCG	: Bacillus Calmette Guerin
DPT	: Difteri, Pertusis, Tetanus
TT	: Tetanus Toxoid
IOT	: Industri Obat Tradisional/ <i>Traditional Medicine Industry</i>
IKOT	: Industri Kecil Obat Tradisional/ <i>Traditional Medicine Small</i>
Alkes	: Alat kesehatan/ <i>Health Kits</i>
PKRT	: Perbekalan Kesehatan Rumah tangga/ <i>Household Health Logistics</i>
Kompl	: Komplemen/ <i>Complement</i>
IRTP	: Industri Pangan Produksi Rumah Tangga/ <i>Foods Home Industry</i>
PBF	: Pedagang Besar Farmasi/ <i>Pharmacy Whole-seller</i>
GFK	: Gudang Farmasi Kab/Kota/Regency/ <i>Municipality Pharmacy Warehouse</i>
RB	: Rumah Bersalin/ <i>Delivery House</i>
Pustu	: Puskesmas pembantu/ <i>Auxiliary Public Health Center</i>
BP	: Balai Pengobatan/ <i>Polyclinic</i>
TPS	: Tempat Pembuangan Sementara / <i>landfill</i>
Jamkesmas	: Jaminan kesehatan masyarakat miskin/ <i>Poor public health insurance</i>
PJKMU	: Program Jaminan Kesehatan Masyarakat Umum
SIUP	: Surat Ijin Usaha Perdagangan/ <i>Trading Permission Letter</i>
TDP	: Tanda Daftar Perusahaan/ <i>Company Registration Identity</i>
API	: Angka Pengenal Importir/ <i>Importer's Identity Number</i>

Statistik Kunci, 2018–2020 Key Statistics, 2018–2020

Rincian/Description	Satuan/Unit	2018	2019	2020
(1)	(2)	(3)	(4)	(5)
SOSIAL/SOCIAL				
Penduduk ¹ /Population ¹	ribu/thousand	187,55	190,06	194,90
Laju Pertumbuhan Penduduk ¹ /Population Growth ¹	%	1,52	2,99	1,60
Angka Harapan Hidup ^{1-e} /Life Expectancy Rate ¹	tahun/years	67,88	68,07	68,27
Angka Melek Huruf Usia 15+/Literacy Rate Aged 15+	%	95,39	96,75	97,95
Tingkat Partisipasi Angkatan Kerja -TPAK ^{2,3} Labour Force Participation Rate-LFPR ^{2,3}	%	76,29	73,49	77,70
Tingkat Pengangguran Terbuka-TPT ² Unemployment Rate-UR ²	%	3,83	4,14	3,74
Penduduk Miskin ⁴ /Poor People ⁴	ribu/thousand	25,78	25,47	24,17
Persentase Penduduk Miskin ⁴ Percentage of Poor People ⁴	%	13,81	13,47	12
Indeks Pembangunan Manusia-IPM ⁵ Human Development Index ⁵	–	63,49	64,33	64,70
EKONOMI/ECONOMIC				
Produk Domestik Regional Bruto (PDRB) Harga Berlaku ⁶ Gross Regional Domestic Bruto (GRDP) at Current Price ⁶	miliar rupiah billion rupiahs	6 493,08 ^x	7 086,19 ^{xx}	7 158,13
Laju Pertumbuhan Ekonomi ⁸ /Economic Growth ⁷	%	6,43 ^{xx}	6,16 ^{xx}	0,28
PDRB Per Kapita Harga Berlaku ^{6,8} Per Capita of GRDP at Current Price ^{6,8}	juta rupiah million rupiahs	34,67	37,34	37,24

- Catatan/Notes: ¹ Hasil proyeksi penduduk Indonesia 2010–2035 (pertengahan tahun/Juni)/The result of Indonesia population projection 2010–2035 (mid year/June)
- ² Kondisi Agustus/Condition at August
- ³ Menggunakan penimbang hasil proyeksi penduduk tahun 2010–2035/Weighted by the 2010–2035 population projection
- ⁴ Kondisi Maret/Condition at March
- ⁵ Sejak tahun 2010, IPM dihitung dengan metode baru. Komponen IPM metode baru adalah angka harapan hidup saat lahir, harapan lama sekolah, rata-rata lama sekolah, dan pengeluaran per kapita/Since 2010, HDI was calculated using new method. New HDI component are life expectancy at birth, expected years of schooling, means years of schooling, and expenditure per capita
- ⁶ Mulai tahun 2010 mengadopsi System of National Account 2008 (SNA 2008)/Since 2010 is in line with System of National Account 2008 (SNA 2008)
- ⁷ Menggunakan tahun dasar 2010 (2010=100)/Using 2010 base year (2010=100)
- ⁸ Menggunakan proyeksi penduduk berdasarkan hasil SP2010/Using population projection based on SP2010

01

**GEOGRAFI DAN IKLIM
GEOGRAPHY AND CLIMATE**

KABUPATEN PENUKAL ABAB LEMATANG ILIR

LUAS WILAYAH

1.840 km²

KECAMATAN

5

DESA DEFINITIF

91

KELURAHAN

6

**KAB. MUSI BANYUASIN
KAB. BANYUASIN**

KAB. MUSI RAWAS

W



E

KAB. MUARA ENIM

**KAB. MUARA ENIM
KOTA PRABUMULIH**

PENJELASAN TEKNIS

1. Badan Pusat Statistik (BPS) telah melakukan pendataan Potensi Desa (Podes) sejak tahun 1980. Sejak saat itu, Podes dilaksanakan secara rutin sebanyak 3 kali dalam kurun waktu sepuluh tahun untuk mendukung kegiatan Sensus Penduduk, Sensus Pertanian, ataupun Sensus Ekonomi. Dengan demikian, fakta penting terkait ketersediaan infrastruktur dan potensi yang dimiliki oleh setiap wilayah dapat dipantau perkembangannya secara berkala dan terus menerus.
2. Sejak tahun 2008, pendataan Podes mengalami perubahan dengan adanya penambahan kuesioner suplemen kecamatan dan Kecamatan di Kabupaten Penukal Abab Lematang Ilir. Penambahan kuesioner tersebut bertujuan untuk meningkatkan manfaat data Podes bagi para konsumen data dan pemerintah daerah dalam perencanaan pembangunan wilayah.
3. Data Podes merupakan satu-satunya sumber data kewilayahan yang muatannya beragam dan memberi gambaran tentang situasi pembangunan suatu wilayah (regional). Ini berbeda dengan data dari hasil pendekatan rumah tangga yang lebih menekankan pada dimensi aktivitas sektoral. Keduanya sama penting dan menjadi kekayaan

TECHNICAL NOTES

1. *BPS-Statistics Indonesia has already recorded village potential (Podes) since 1980. Since then, Podes regularly implemented 3 (three) times within ten years to support the activities of the Population Census, Agriculture Census, or Economic Census. Thus, important facts related to the availability of infrastructure and the potential possessed by each region can be monitored regularly and continually.*
2. *Since 2008, Podes has been changed especially in providing additional information from subdistrict and Sub District in Penukal Abab Lematang Ilir Regency, using separate questionnaires. The goal of these changes is to provide more benefits for data users and local government in regional development planning.*
3. *Podes data is the only one Source of spatial data consisting of various information and providing a picture of development progress in a region. The Podes data are different from data resulted from household surveys focusing on the dimension of sectoral activities. Both kind of data are important and become the trade mark of BPS on the data*

- BPS.
4. **Cakupan Wilayah** Pencacahan Podes dilakukan secara sensus terhadap seluruh wilayah administrasi pemerintahan terendah setingkat desa (yaitu desa, kelurahan, nagari, Unit Permukiman Transmigrasi (UPT)) yang masih dibina oleh kementerian terkait.
 5. **Sungai** adalah aliran air yang besar (biasanya buatan alam).
 6. **Iklim** adalah keadaan hawa (suhu, kelembaban, awan, hujan, dan sinar matahari) pada suatu daerah dalam jangka waktu yang agak lama (30 tahun).
 7. **Suhu** adalah ukuran kuantitatif terhadap temperatur; panas dan dingin, diukur dengan termometer.
 8. **Kelembaban udara** adalah banyaknya uap air yang dikandung oleh udara, dapat diukur dengan hygrometer.
 9. **Curah hujan** adalah banyaknya hujan yang tercurah (turun) di suatu daerah dalam jangka waktu tertentu.
 10. **Tekanan udara** adalah berat udara di atas suatu satuan areal, diukur dengan barometer.
4. **Podes Coverage**
Podes enumeration is implemented as a census of the lowest governmental administrative region equivalent to village (i.e. village, sub-district, nagari, and Transmigration Settlement Unit which is still fostered by the relevant ministries).
 5. **The river is large stream of water**
(usually made in nature).
 6. **Climate** is the state of the weather (temperature, humidity, clouds, rain, and sun) on an area within a longer period of time (30 years)
 7. **Temperature** is a quantitative measure of the temperature; hot and cold, measured with a thermometer.
 8. **Humidity** is the amount of water vapor contained in the air which can be measured with a hygrometer.
 9. **Rainfall** is the amount of rain poured down in an area within a certain period.
 10. **Air pressure** is the weight of the air above a unit area, measured by a barometer.

ULASAN**DESCRIPTION****GEOGRAFI DAN IKLIM****GEOGRAPHY AND CLIMATE**

Kabupaten Penukal Abab Lematang Ilir merupakan daerah agraris dengan luas wilayah 1.840,00 km². Terbagi menjadi 5 kecamatan, yaitu Kecamatan Talang Ubi, Kecamatan Tanah Abang, Kecamatan Penukal Utara, Kecamatan Penukal, dan Kecamatan Abab yang seluruhnya terdiri atas 91 desa definitif dan 6 kelurahan.

Batas-batas wilayah Kabupaten Penukal Abab Lematang Ilir antara lain : Sebelah Utara dengan Kabupaten Musi Banyuasin dan Kabupaten Banyuasin; Sebelah Selatan dengan Kabupaten Muara Enim dan Kota Prabumulih; Sebelah Timur dengan Kabupaten Muara Enim; Sebelah Barat dengan Kabupaten Musi Rawas.

Kabupaten Penukal Abab Lematang Ilir digolongkan sebagai daerah dataran rendah. Berdasarkan daerah sebaran ketinggian menurut kecamatan, seluruh wilayahnya berada pada ketinggian kurang dari 100 meter dari permukaan laut.

Jenis tanah yang terdapat di Kabupaten Penukal Abab Lematang Ilir adalah alluvial, podsolik merah kuning, asosiasi gley, dan asosiasi podsolik coklat kekuningan. Keempat jenis tanah ini terdapat hampir di semua kecamatan di Kabupaten Penukal Abab Lematang Ilir, kecuali tanah jenis asosiasi podsolik coklat kekuningan yang hanya terdapat di Kecamatan Penukal.

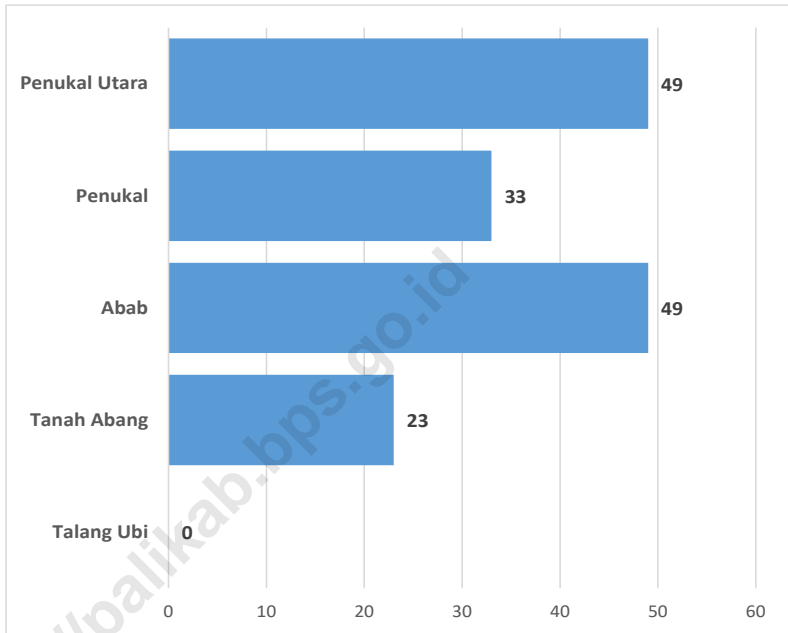
Penokal Abab Lematang Ilir regency is an agriculture region, has a total area of 1,840,00 km². It is divided administratively into 5 Districts namely Talang Ubi, Tanah Abang, Penukal, Penukal Utara, and Abab district, which is divided into 91 villages and 6 Districts.

The borders are by Northern is Musi Banyuasin and Banyuasin Regency; by Southern is regency of Muara Enim and Prabumulih city; by Eastern are regency of Muara Enim; and by Western are regency of Musi Rawas.

Generally, the altitude of Penokal Abab Lematang Ilir Regency is classified as lowland area. All of the District of Penokal Abab Lematang Ilir located at an altitude of less than 100 meters.

Penokal Abab Lematang Ilir Regency consist 4 type of land, they are alluvial, podsolik red-yellow, asosiasi gley, and asosiasi brown-yellow. All of these type of land exist almost in all area of Penokal Lematang Abab Ilir Regency, except type of asosiasi brown-yellow land that just cover of Penokal Districts.

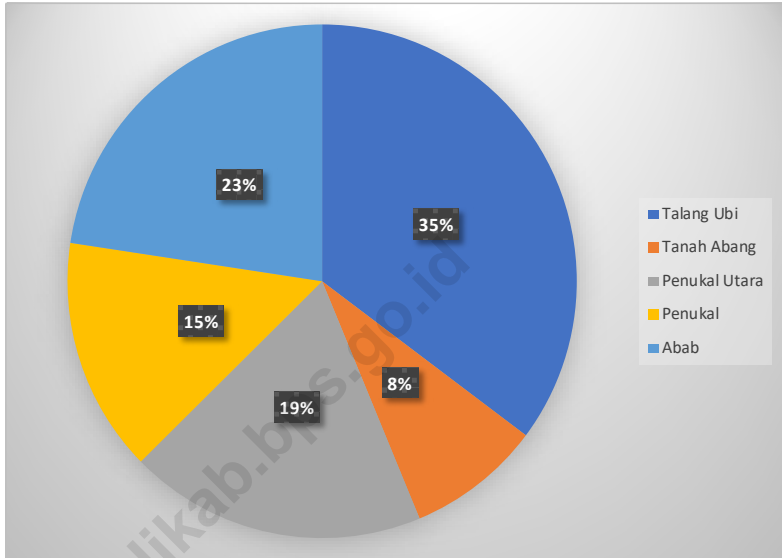
Gambar 1.1 Jarak Kecamatan dari Pusat Pemerintahan (km) Kabupaten Penukal Abab Lematang Ilir, 2020
Figures 1.1 Distance of District from Government Area Penukal Abab Lematang Ilir Regency (km), 2020



Catatan/Note : ...
Sumber/Source: Kementerian Dalam Negeri/Ministry of Home Affairs

Gambar 1.2
Figures

**Luas Daerah menurut Kecamatan di Kabupaten
Penukal Abab Lematang Ilir, 2020**
*Total Area by Subdistrict in Penukal Abab Lematang Ilir
Regency, 2020*



Catatan/Note : ...

Sumber/Source: Kementerian Dalam Negeri/Ministry of Home Affairs

1.1 KEADAAN GEOGRAFI GEOGRAPHY CONDITION

Tabel
Table 1.1.1 **Luas Daerah dan Jumlah Pulau menurut Kecamatan di Kabupaten Penukal Abab Lematang Ilir, 2020**
Total Area and Number of Islands by Subdistrict in Penukal Abab Lematang Ilir Regency, 2020

Kecamatan Subdistrict	Ibukota Kecamatan Capital of Subdistrict	Luas Total Area (km ² /sq.km)
(1)	(2)	(3)
Talang Ubi	Handayani Mulia	648,40
Tanah Abang	Tanah Abang Selatan	156,60
Abab	Prabumenang	416,00
Penukal	Babat	272,00
Penukal Utara	Betung	347,00
Penukal Abab Lematang Ilir	Talang Ubi	1 840,00

Lanjutan Tabel/*Continued Table 1.1.1*

Kecamatan Subdistrict	Persentase terhadap Luas Kabupaten Percentage to Regency's Area	Jumlah Pulau Number of Islands
(1)	(4)	(5)
Talang Ubi	35,24	-
Tanah Abang	8,51	-
Abab	22,61	-
Penukal	14,78	-
Penukal Utara	18,86	-
Penukal Abab Lematang Ilir	100,00	-

Catatan/Note : ...

Sumber/Source: Kementerian Dalam Negeri/Ministry of Home Affairs

Tabel 1.1.2 **Tinggi Wilayah dan Jarak ke Ibukota Kabupaten Menurut Kecamatan di Kabupaten Penukal Abab Lematang Ilir, 2020**
Altitude and Distance to the Capital of Regency by Subdistrict in Penukal Abab Lematang Ilir Regency, 2020

Kecamatan Subdistrict	Tinggi Wilayah (mdpl) Altitude (m a.s.l)	Jarak ke Ibukota Kabupaten (km) Distance to the Capital of Regency (km)
(1)	(2)	(3)
Talang Ubi	24-84	–
Tanah Abang	24-46	23,00
Abab	16-32	49,00
Penukal	26-65	33,00
Penukal Utara	16-59	39,00
Penukal Abab Lematang Ilir		–

Catatan/Note : ...

Sumber/Source: Kementerian Dalam Negeri/Ministry of Home Affairs

1.2 KEADAAN IKLIM CLIMATE CONDITION

Tabel 1.2.1 Pengamatan Unsur Iklim Menurut Bulan di Stasiun Pengamatan Badan Meteorologi Klimatologi dan Geofisika (BMKG) di Stasiun Kenten Palembang, 2020
Observation of Climate Elements By Months at the Meteorology, Climatogy and Geophysics Agency Station in Kenten Station Palembang, 2020

Bulan Month	Suhu/Temperature (°C)			Kelembaban/Humidity (%)		
	Minimum	Rata-rata Average	Maksimum Maximum	Minimum	Rata-rata Average	Maksimum Maximum
(1)	(2)	(3)	(4)	(5)	(6)	(7)
Januari/January	23,20	28,65	33,20	56,00	81,88	100,00
Februari/February	23,10	28,60	33,40	60,00	82,33	100,00
Maret/March	22,40	29,34	34,80	55,00	80,60	100,00
April/April	22,00	29,11	34,80	55,00	80,96	100,00
Mei/May	22,80	29,58	34,60	44,00	79,77	100,00
Juni/June	22,00	29,07	34,40	56,00	79,77	100,00
Juli/July	23,20	28,74	34,60	58,00	81,93	98,00
Agustus/August	23,00	30,09	36,80	47,00	72,18	100,00
September/September	22,60	29,41	36,00	52,00	74,44	100,00
Oktober/October	22,20	29,28	34,60	49,00	76,62	100,00
November/November	22,60	29,19	35,40	52,00	77,56	100,00
Desember/December	22,00	28,56	34,40	54,00	80,34	100,00

Lanjutan Tabel/*Continued Table 1.2.1*

Bulan Month	Kecepatan Angin (m/det) Wind Velocity (m/sec)			Tekanan Udara/Atmospheric Pressure (mb)		
	Minimum	Rata-rata Average	Maksimum Maximum	Minimum	Rata-rata Average	Maksimum Maximum
(1)	(8)	(9)	(10)	(11)	(12)	(13)
Januari/January	<i>calm</i>	1,80	5,66	1005,60	1009,42	1014,40
Februari/February	<i>calm</i>	1,97	4,63	1005,20	1009,97	1014,30
Maret/March	<i>calm</i>	1,59	6,17	1004,80	1008,93	1013,50
April/April	<i>calm</i>	1,22	4,12	1004,80	1009,06	1013,10
Mei/May	<i>calm</i>	1,40	9,77	1003,60	1008,21	1013,00
Juni/June	<i>calm</i>	1,53	4,12	1004,10	1008,69	1012,20
Juli/July	<i>calm</i>	1,55	4,12	1004,30	1008,15	1011,40
Agustus/August	<i>calm</i>	2,01	5,66	1004,10	1008,32	1012,20
September/September	<i>calm</i>	1,83	13,89	1004,30	1008,63	1012,60
Oktober/October	<i>calm</i>	1,32	5,14	1003,40	1008,02	1012,00
November/November	<i>calm</i>	1,20	5,66	1001,30	1008,41	1013,70
Desember/December	<i>calm</i>	1,54	5,14	1003,20	1007,83	1011,60

Lanjutan Tabel/*Continued Table 1.2.1*

Bulan Month	Jumlah Curah Hujan Number of Precipitation (mm)	Jumlah Hari Hujan (hari) Number of Rainy Days (day)	Penyinaran Matahari Duration of Sunshine (%)
(1)	(14)	(15)	(16)
Januari/ <i>January</i>	114,30	29	42,08
Februari/ <i>February</i>	298,50	22	50,09
Maret/ <i>March</i>	367,90	19	58,87
April/ <i>April</i>	396,50	24	58,21
Mei/ <i>May</i>	265,30	20	55,36
Juni/ <i>June</i>	133,00	19	60,42
Juli/ <i>July</i>	74,90	20	61,21
Agustus/ <i>August</i>	48,60	10	76,53
September/ <i>September</i>	116,00	14	60,63
Oktober/ <i>October</i>	251,80	17	49,23
November/ <i>November</i>	333,60	23	58,67
Desember/ <i>December</i>	228,20	22	37,93

Sumber/*Source*: Badan Meteorologi Klimatologi dan Geofisika Kenten Palembang / Meteorology, Climatology and Geophysic, Kenten Station, Palembang

1.3 JENIS TANAH TYPE OF SOIL

Tabel 1.3.1 **Jenis Tanah menurut Kecamatan di Kabupaten Penukal Abab Lematang Ilir, 2020**
Type of Soil by Sub District in Penukal Abab Lematang Ilir Regency, 2020

Jenis Tanah <i>Type of Soil</i>	Kecamatan <i>Sub Distric</i>
(1)	(2)
Alluvial	Penukal Utara, Abab, Talang Ubi, Penukal, dan Tanah Abang
Podsolik Merah Kuning	Penukal Utara, Talang Ubi, Penukal, dan Abab
Asosiasi Gley	Penukal, Abab, dan Talang Ubi
Asosiasi Podsolik Coklat	Babat

02

Pemerintahan Government

PEGAWAI NEGERI SIPIL



681



994

DPRD

SEMUA ANGGOTA DPRD DI KABUPATEN
PENUKAL ABAB LEMATANG ILIR
BERJENIS KELAMIN LAKI-LAKI

PENJELASAN TEKNIS

1. **Anggota Dewan Perwakilan Rakyat Daerah (DPRD)** dipilih melalui pemilihan umum (pemilu) dan dilantik dalam masa jabatan lima tahun.
2. **Dewan Perwakilan Rakyat Daerah provinsi (DPRD provinsi)** merupakan lembaga perwakilan rakyat daerah yang berkedudukan sebagai unsur penyelenggara pemerintahan daerah provinsi. DPRD provinsi terdiri atas anggota partai politik peserta pemilihan umum yang dipilih melalui pemilihan umum.
3. **Pemerintah Daerah di Indonesia** adalah penyelenggara pemerintahan daerah menurut asas otonomi dan tugas pembantuan dengan prinsip otonomi seluas-luasnya dalam sistem dan prinsip Negara Kesatuan Republik Indonesia sebagaimana dimaksud dalam Undang-Undang Dasar 1945. Pemerintah daerah adalah Gubernur, Bupati, atau Walikota, dan Perangkat Daerah sebagai unsur penyelenggara pemerintahan daerah.
4. **Negara Kesatuan Republik Indonesia** dibagi atas daerah-daerah provinsi. Daerah provinsi itu dibagi lagi atas daerah kabupaten dan daerah kota. Setiap daerah provinsi, daerah kabupaten, dan daerah kota

TECHNICAL NOTES

1. **Regional House of Representatives (DPRD) members** are elected through a general election and appointed for a five-years membership.
2. **Provincial Regional House of Representatives (DPRD province)** is the representative body of the people area serves as a component of the provincial government. Provincial assembly consisting of members of political parties participating in elections are elected through general elections.
3. **Local Government in Indonesia** is the regional administration in accordance with the principle of autonomy and duty of assistance with the principle of broad autonomy within the system and the principles of the Republic of Indonesia as stipulated in the Constitution of 1945. The local government is the governor, regent or mayor, and the Region as an element of the regional administration.
4. **Unitary Republic of Indonesia** is divided into areas of the province. The area was divided over the province of the districts and areas of the city. Each provincial, district, and local government areas of the city have regulated by law.

mempunyai pemerintahan daerah yang diatur dengan undang-undang.

5. Gubernur, Bupati dan Wali Kota masing-masing sebagai Kepala Pemerintah Daerah Provinsi, Daerah Kabupaten dan Daerah Kota dipilih secara demokratis. Pemerintah daerah menjalankan otonomi seluas-luasnya, kecuali urusan pemerintahan yang oleh undang-undang ditentukan sebagai urusan Pemerintah Pusat.

6. Dalam penyelenggaraan Pemerintahan Daerah, Kepala Daerah dibantu oleh **Perangkat Daerah** yang terdiri dari:

- Unsur staf yang membantu penyusunan kebijakan dan koordinasi, diwadahi dalam Sekretariat;
- Unsur pengawas yang diwadahi dalam bentuk Inspektorat;
- Unsur perencana yang diwadahi dalam bentuk Badan;
- Unsur pendukung tugas Kepala daerah dalam penyusunan dan pelaksanaan kebijakan daerah yang bersifat spesifik, diwadahi dalam Lembaga Teknis Daerah; serta
- Unsur pelaksana urusan daerah yang diwadahi dalam Dinas Daerah

5. Governor, Regent and Mayor respectively as Head of the Provincial Government, Regency and City elected democratically. The local government running the widest possible autonomy, except in matters of government by law defined as the affairs of the Central Government.

6. In the implementation of Local Government, Regional Head is assisted by Regional Device comprising:

- On element of the staff to help policy-making and coordination, accommodated in the Secretariat;
- Supervisory elements are contained in the form of Inspectorate;
- Element planners are contained in the form of Agency;
- The supporting elements of the task head region in formulation and implementation of policies that are specific areas, contained in the regional Technical Institute;
- As well as regional affairs executive element contained in the Regional Office

- 7. Sekretariat Daerah** merupakan unsur staf. Sekretariat Daerah mempunyai tugas dan kewajiban membantu Gubernur, Bupati atau Walikota dalam menyusun kebijakan dan mengoordinasikan Dinas Daerah dan Lembaga Teknis Daerah. Pengertian pertanggung jawaban Kepala Dinas, Sekretaris DPRD, dan Kepala Badan/Kantor/Direktur Rumah Sakit Daerah melalui Sekretaris Daerah adalah pertanggungjawaban administratif yang meliputi penyusunan kebijakan, perencanaan, pelaksanaan, monitoring, evaluasi, dan pelaporan pelaksanaan tugas Dinas Daerah, Sekretariat DPRD dan Lembaga Teknis Daerah, dengan demikian Kepala Dinas, Sekretaris DPRD, dan Kepala Badan/Kantor/Direktur Rumah Sakit Daerah bukan merupakan bawahan langsung Sekretaris Daerah.
- 7. *Regional Secretariat*** is the staff element. *Regional Secretariat has the duty and obligation to help the governor, regent or mayor in formulating policy and coordinating the Regional Office and the Regional Technical Institute. Understanding accountability Head of Department, Secretary of the Council, and Head of Agency/Office/Director of the Regional Hospital through the Regional Secretary is the administrative accountability which include policy formulation, planning, implementation, monitoring, evaluation, and reporting on the implementation task Regional Office, Parliament Secretariat and Technical Institute area, thereby Head of Department, Secretary of the Council, and Head of Agency/Office/Director of the Regional Hospital is not a direct subordinate Regional Secretary.*
- 8. Badan Perencanaan Pembangunan Daerah** merupakan unsur perencana penyelenggaraan Pemerintahan Daerah. Badan Perencanaan Pembangunan Daerah mempunyai tugas melaksanakan penyusunan dan pelaksanaan kebijakan daerah di bidang perencanaan pembangunan daerah.
- 8. *Regional Development Planning Board*** is an element of planning for the regional administration. *Regional Development Planning Board has the task of carrying out the preparation and implementation of regional policies in the field of regional development planning.*
- 9. Dinas Daerah** merupakan unsur pelaksana otonomi daerah. Dinas daerah mempunyai
- 9. *Regional Department*** is implementing the element of regional autonomy. *Regional*

tugas melaksanakan urusan pemerintahan daerah berdasarkan asas otonomi dan tugas pembantuan. Unit pelaksana teknis adalah unsur pelaksana tugas teknis pada dinas dan badan.

department has the tasks of regional government affairs based on the principle of autonomy and duty of assistance. Technical implementation unit is implementing elements of technical duties at the department and the agency.

10. **Lembaga Teknis Daerah** merupakan unsur pendukung tugas kepala daerah. Lembaga teknis daerah mempunyai tugas melaksanakan penyusunan dan pelaksanaan kebijakan daerah yang bersifat spesifik.
10. **Regional Technical Institute** is a supporting element of the task head region. Regional technical institute has the task of carrying out the preparation and implementation of policies that are specific areas.
11. **Partai Politik** adalah organisasi politik yang dibentuk oleh sekelompok warga negara republik indonesia secara sukarela atas dasar persamaan kehendak dan cita-cita untuk memperjuangkan kepentingan anggota, masyarakat, bangsa, dan negara melalui pemilihan umum.
11. **Political Party** is a political organization formed by a group of indonesian citizens voluntarily on the basis of equality will and ideals to fight for the interests of its members, the community, the nation, and the country through elections.
12. **Fraksi** adalah kelompok dalam badan legislatif yang terdiri atas beberapa anggota yang mempunyai visi yang sama.
12. **Fraction** is a group in legislative consist of several members which have same vision.
13. **Pegawai negeri sipil (PNS)** merupakan unsur pemerintahan yang menjalankan tugas dan fungsi sebagai pelayan masyarakat dan menjalankan kegiatan operasional/ rutin tata pemerintahan.
13. **Civil servants** is an element of government who have duties and functions as public servants and operational activities/ routine governance.
14. **Kecamatan** adalah pembagian wilayah administratif di Indonesia di bawah kabupaten atau kota
14. **Sub-district** is the division of administrative regions in Indonesia under the county or city. Sub-

Kecamatan terdiri atas desa-desa atau kelurahan-kelurahan.

- 15. Kelurahan** adalah pembagian wilayah administratif di Indonesia di bawah kecamatan. Dalam konteks otonomi daerah di Indonesia, Kelurahan merupakan wilayah kerja Lurah sebagai Perangkat Daerah Kabupaten atau kota. Kelurahan dipimpin oleh seorang Lurah yang berstatus sebagai Pegawai Negeri Sipil.
- 16. Desa** adalah desa dan desa adat atau yang disebut dengan nama lain, selanjutnya disebut Desa, adalah kesatuan masyarakat hukum yang memiliki batas wilayah yang berwenang untuk mengatur dan mengurus urusan pemerintahan, kepentingan masyarakat setempat berdasarkan prakarsa masyarakat, hak asal usul, dan/atau hak tradisional yang diakui dan dihormati dalam sistem pemerintahan Negara Kesatuan Republik Indonesia.

district consists of the villages or kelurahan.

- 15. Urban Village** *is the division of administrative regions in Indonesia under districts. In the context of regional autonomy in Indonesia, a village headman as a working area of the regional district or city. Urban villages led by a headman status as a civil servant.*
- 16. Village** *is the village and the traditional village or called by other names, hereinafter called the village, is the unity of the legal community who have borders with the authority to regulate and manage the affairs of government, the interests of the local community based community initiatives, the right of origin, and/or traditional rights recognized and respected in the governance system of the Republic of Indonesia.*

ULASAN**DESCRIPTION****1. Wilayah Administrasi**

Kabupaten Penukal Abab Lematang Ilir baru berpisah dari Kabupaten Muara Enim pada awal tahun 2014. Secara administrasi wilayah Kabupaten Penukal Abab Lematang Ilir terdiri dari 5 kecamatan, 91 desa definitif, dan 6 kelurahan. Jumlah desa/kelurahan terbanyak berada di Kecamatan Talang Ubi yaitu sebanyak 25 desa/kelurahan. Sedangkan Abab merupakan kecamatan dengan jumlah desa/kelurahan paling sedikit (12 desa/kelurahan).

2. Keadaan Pegawai Negeri Sipil

Jumlah pegawai Negeri Sipil (PNS) di Kabupaten Penukal Abab Lematang Ilir pada tahun 2020 sebanyak 1.675 orang. Ditinjau dari golongannya, ternyata jumlah PNS terpusat pada golongan III. Persentase jumlah PNS golongan I, II, III, IV masing-masing adalah 0,72 persen; 24,29 persen; 62,15 persen, dan 12,84 persen.

1. Administrative Region

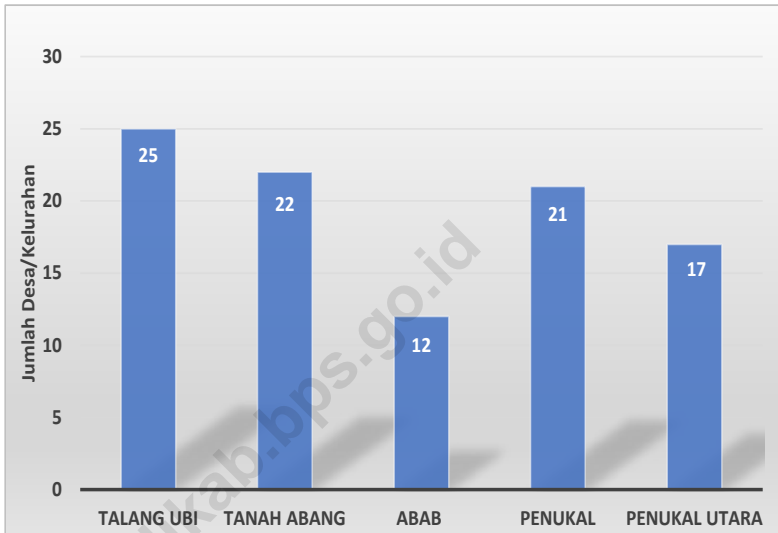
Penukal Abab Lematang Ilir regency recently split from Muara Enim regency in 2014. This area consists of 5 districts, 91 definitive villages, 6 preparations village and 6 wards. The highest number of villages located in Talang Ubi as many as 25 villages/wards. While Abab is a district which has the least villages/wards as many as 12 villages/wards.

2. Condition of Civil Servant

The number of civil servants (PNS) Penukal Abab Lematang Ilir 2020 as many as 1,675 people. Judging from his party, however, the number of civil servants focused on group III. Percentage of PNS class I, II, III, IV respectively is 0.72 percent; 24.29 percent; 62.15 percent, and 12.84 percent.

Gambar
Figures 2.1

**Jumlah Desa/Kelurahan di Kabupaten Penukal Abab
Lematang Ilir, 2020**
**Number of Villages/Urban Villages in Penukal Abab
Lematang Ilir Regency, 2020**



Sumber/Source: Peraturan Kepala Badan Pusat Statistik Nomor 29 Tahun 2018 Tanggal 15 Januari 2018 tentang Perubahan Atas Peraturan Kepala Badan Pusat Statistik Nomor 55 Tahun 2017 tentang Kode dan Nama Wilayah Kerja Statistik Tahun 2017
Chief Statistician Regulation Number 29/2018, January 15 2018, as a revision of Chief Statistician Regulation Number 55 of 2017 on Code and Name of Regional Level of Data Collection.

2.1 WILAYAH ADMINISTRATIF ADMINISTRATIVE AREA

Tabel 2.1.1 Jumlah Desa¹/Kelurahan menurut Kecamatan di Kabupaten Penukal Abab Lematang Ilir, 2016-2020
Table *Number of Villages¹ by Subdistrict in Penukal Abab Lematang Ilir Regency, 2016-2020*

Kecamatan Subdistrict	2016	2017	2018	2019	2020
(1)	(2)	(3)	(4)	(5)	(6)
Talang Ubi	26	26	26	25	25
Tanah Abang	17	17	17	22	22
Abab	8	8	8	12	12
Penukal	15	15	15	21	21
Penukal Utara	15	15	15	17	17
Penukal Abab Lematang Ilir	81	81	81	97	97

Catatan/Note: ¹ Termasuk kelurahan dan Unit Permukiman Transmigrasi (UPT)/Include Transmigration Settlement Unit

Sumber/Source: Peraturan Kepala Badan Pusat Statistik Nomor 3 Tahun 2020 /Chief Statistician Regulation Number 3/2020

Tabel 2.1.2 Jumlah Dusun, RW, dan RT menurut Kecamatan di Kabupaten Penukal Abab Lematang Ilir, 2020
Number of Dusun and Wards by Subdistrict in Penukal Abab Lematang Ilir Regency, 2020

Kecamatan Subdistrict	Dusun	RW	RT
(1)	(2)	(3)	(4)
Talang Ubi	75	50	171
Tanah Abang	70	-	-
Abab	44	-	-
Penukal	78	-	-
Penukal Utara	70	-	-
Jumlah/Total 2020	337	50	171
Jumlah/Total 2019	312	49	178
Jumlah/Total 2018	312	49	178
Jumlah/Total 2017	312	49	178

Sumber/Source: Dinas Pemberdayaan Masyarakat dan Desa Kabupaten Penukal Abab Lematang Ilir/ *Community Empowerment and Part of Countryside Governance Service of Penukal Abab Lematang Ilir Regency*

Tabel
Table 2.1.3

Jumlah Dusun, RW, dan RT menurut Desa di Kabupaten Penukal Abab Lematang Ilir, 2020
Number of Dusun and Wards by Village in Penukal Abab Lematang Ilir Regency, 2020

Kecamatan Subdistrict	Desa/Kelurahan Villages/Wards	Jumlah/Number of		
		RT	RW	Dusun
(1)	(2)	(3)	(4)	(5)
Talang Ubi	1. Kelurahan Talang Ubi Timur	34	14	-
	2. Kelurahan Talang Ubi Barat	36	12	-
	3. Kelurahan Talang Ubi Utara	33	7	-
	4. Kelurahan Talang Ubi Selatan	23	6	-
	5. Kelurahan Pasar Bhayangkara	22	6	-
	6. Kelurahan Handayani Mulia	23	5	-
	7. Desa Talang Akar	-	-	5
	8. Desa Semangus	-	-	5
	9. Desa Sungai Baung	-	-	5
	10. Desa Talang Bulang	-	-	5
	11. Desa PantaDewa	-	-	4
	12. Desa Karta Dewa	-	-	5
	13. Desa Benuang	-	-	4
	14. Desa Sungai Ibul	-	-	4
	15. Desa Sinar Dewa	-	-	3
	16. Desa Benakat Minyak	-	-	4
	17. Desa Suka Maju	-	-	4
	18. Desa Suka Damai	-	-	3
	19. Desa Beruge Darat	-	-	3
	20. Desa Simpang Tais	-	-	3
	21. Desa Persiapan Jerambah Besi	-	-	4
	22. Desa Persiapan Maju Jaya	-	-	4
	23. Desa Persiapan Simpang Solar	-	-	3
	24. Desa Persiapan Dewa Sebane	-	-	3
	25. Desa Persiapan Talang Bulang Selatan	-	-	4

Lanjutan Tabel/*Continued Table 2.1.3*

Kecamatan <i>Subdistrict</i>	Desa/Kelurahan <i>Villages/Wards</i>	Jumlah/ <i>Number of</i>		
		RT	RW	Dusun
(1)	(2)	(3)	(4)	(5)
Tanah Abang	1. Desa Tanah Abang Utara	-	-	3
	2. Desa Tanah Abang Selatan	-	-	7
	3. Desa Muara Sungai	-	-	2
	4. Desa Harapan Jaya	-	-	2
	5. Desa Sukaraja	-	-	3
	6. Desa Raja	-	-	4
	7. Desa Bumi Ayu	-	-	2
	8. Desa Curup	-	-	5
	9. Desa Sedupi	-	-	5
	10. Desa Pandan	-	-	4
	11. Desa Modong	-	-	3
	12. Desa Tanjung Dalam	-	-	2
	13. Desa Lunas Jaya	-	-	2
	14. Desa Tanah Abang Jaya	-	-	3
	15. Desa Muara Dua	-	-	2
	16. Desa Raja Barat	-	-	4
	17. Desa Sukamanis	-	-	3
	18. Desa Persiapan Tanjung Harapan	-	-	3
	19. Desa Persiapan Tanah Abang Barat	-	-	2
	20. Desa Persiapan Raja Selatan	-	-	3
	21. Desa Persiapan Pandan Ilir	-	-	3
	22. Desa Persiapan Tanah Abang Timur	-	-	3

Lanjutan Tabel/*Continued Table 2.1.3*

Kecamatan Subdistrict	Desa/Kelurahan Villages/Wards	Jumlah/Number of		
		RT	RW	Dusun
(1)	(2)	(3)	(4)	(5)
Abab	1. Desa Betung	-	-	4
	2. Desa Prambatan	-	-	4
	3. Desa Pengabuan	-	-	4
	4. Desa Tanjung Kurung	-	-	4
	5. Desa Betung Barat	-	-	4
	6. Desa Karang Agung	-	-	4
	7. Desa Betung Selatan	-	-	4
	8. Desa Pengabuan Timur	-	-	4
	9. Desa Persiapan Batu Tugu	-	-	2
	10. Desa Persiapan Prambatan Barat	-	-	3
	11. Desa Persiapan Betung Utara	-	-	4
	12. Desa Persiapan Karang Agung Utara	-	-	3

Lanjutan Tabel/*Continued Table 2.1.3*

Kecamatan Subdistrict	Desa/Kelurahan Villages/Wards	Jumlah/Number of		
		RT	RW	Dusun
(1)	(2)	(3)	(4)	(5)
Penukal	1. Desa Babat	-	-	8
	2. Desa Air Itam	-	-	6
	3. Desa Air Itam Timur	-	-	4
	4. Desa Gunung Menang	-	-	5
	5. Desa Gunung Raja	-	-	3
	6. Desa Purun	-	-	4
	7. Desa Mangku Negara	-	-	5
	8. Desa Raja Jaya	-	-	4
	9. Desa Spantan Jaya	-	-	3
	10. Desa Sungai Langan	-	-	3
	11. Desa Sukaraja	-	-	2
	12. Desa PurunTimur	-	-	2
	13. Desa Mangku Negara Timur	-	-	3
	14. Desa Persiapan Simping Babat	-	-	1
	15. Desa Persiapan Simping Tiga Babat	-	-	3
	16. Desa Persiapan Gunung Menang Timur	-	-	3
	17. Desa Persiapan Air Itam Timur Jaya	-	-	3
	18. Desa Persiapan Air Itam Utara	-	-	4
	19. Desa Persiapan Air Itam Selatan	-	-	4
	20. Desa Persiapan Purun Selatan	-	-	4
	21. Desa Persiapan Air Itam Bersatu	-	-	4

Lanjutan Tabel/*Continued Table 2.1.3*

Kecamatan Subdistrict	Desa/Kelurahan Villages/Wards	Jumlah/Number of		
		RT	RW	Dusun
(1)	(2)	(3)	(4)	(5)
Penukal Utara	1. Desa Lubuk Tampui	-	-	4
	2. Desa Prabumenang	-	-	4
	3. Desa Tempirai	-	-	10
	4. Desa Tempirai Selatan	-	-	5
	5. Desa Karang Tanding	-	-	3
	6. Desa Tanding Marga	-	-	5
	7. Desa Tanjung Baru	-	-	4
	8. Desa Sukarami	-	-	4
	9. Desa Kota Baru	-	-	4
	10. Desa Tambak	-	-	2
	11. Desa Tempirai Utara	-	-	5
	12. Desa Tempirai Timur	-	-	5
	13. Desa Muara Ikan	-	-	3
	14. Desa Persiapan Tempirai Barat	-	-	5
	15. Desa Persiapan Tanding Jaya	-	-	2
	16. Desa Persiapan Madu Kicing	-	-	2
	17. Desa Persiapan Marga Mulya	-	-	3

2.2 DEWAN PERWAKILAN RAKYAT DAERAH REGIONAL HOUSE OF REPRESENTATIVE

Tabel 2.2.1 Jumlah Anggota Dewan Perwakilan Rakyat Daerah Menurut Partai Politik dan Jenis Kelamin di Kabupaten Penukal Abab Lematang Ilir, 2020
Number of Regional House of Representatives's Members by Political Parties and Sex in Penukal Abab Lematang Ilir Regency, 2020

Partai Politik <i>Political Parties</i>	Laki-laki <i>Male</i>	Perempuan <i>Female</i>	Jumlah <i>Total</i>
(1)	(2)	(3)	(4)
1. Golkar	4	-	4
2. PDI-P	4	-	4
3. Gerindra	2	-	2
4. Demokrat	3	-	3
5. PPP	1	-	1
6. PBB	1	-	1
7. PAN	2	-	2
8. NASDEM	2	-	2
9. PKS	3	-	3
10. Hanura	1	-	1
11. PKB	-	-	-
12. PKPI	-	-	-
13. Perindo	2	-	2
Penukal Abab Lematang Ilir	25	-	25

Catatan/Note: ...

Sumber/Source: Sekretariat DPRD Kabupaten Penukal Abab Lematang Ilir/ *House of Local Parliament of Penukal Abab Lematang Ilir*

Tabel
Table 2.2.2

Jumlah Anggota DPRD menurut Jenis Kelamin, Umur, dan Partai Politik di Kabupaten Penukal Abab Lematang Ilir, 2020
Number of Membership of Local Parliament by Sex, Age, and Political Party in Penukal Abab Lematang Ilir Regency, 2020

Kesatuan Unit	Jenis Kelamin/Sex		Jumlah Total	Persentase Percentage
	Laki-laki Male	Perempuan Female		
(1)	(2)	(3)	(4)	(5)
a. 21-35 Tahun	1	-	1	4
b. 36-49 Tahun	18	-	18	72
c. 50-59 Tahun	6	-	6	24
d. 60+ Tahun	-	-	-	-
Penukal Abab Lematang Ilir	25	-	25	100

Sumber/Source: Sekretariat DPRD Kabupaten Penukal Abab Lematang Ilir/ House of Local Parliament of Penukal Abab Lematang Ilir Regency

Tabel
Table 2.2.3

Jumlah Anggota DPRD Tingkat II Menurut Partai Politik dan Tingkat Pendidikan di Kabupaten Penukal Abab Lematang Ilir, 2020
Number of Membership of Local Parliament by Education Level and Political Party in Penukal Abab Lematang Ilir Regency, 2020

Partai Politik Political Party	Tingkat Pendidikan/Education Level								Jumlah Total
	SLTA		DI-DIII		DIV-S1		S2-S3		
	L/M	P/F	L/M	P/F	L/M	P/F	L/M	P/F	
(1)	(2)	(3)	(4)	(5)	(6)	(7)	(8)	(9)	(10)
1. Golkar	-	-	-	-	4	-	-	-	4
2. PDI-P	3	-	-	-	-	-	1	-	4
3. Gerindra	-	-	-	-	2	-	-	-	2
4. Demokrat	1	-	-	-	1	-	1	-	3
5. PPP	-	-	-	-	-	-	-	-	-
6. PBB	1	-	-	-	1	-	-	-	2
7. PAN	1	-	-	-	1	-	-	-	2
8. NASDEM	-	-	-	-	1	-	1	-	2
9. PKS	2	-	-	-	1	-	-	-	3
10. Hanura	1	-	-	-	-	-	-	-	1
11. PKB	-	-	-	-	-	-	-	-	-
12. PKPI	-	-	-	-	-	-	-	-	-
13. Perindo	1	-	-	-	-	-	1	-	2
Penukal Abab Lematang Ilir	10	-	-	-	11	-	4	-	25

Sumber/Source: Sekretariat DPRD Kabupaten Penukal Abab Lematang Ilir/ House of Local Parliament of Penukal Abab Lematang Ilir Regency

Tabel
Table 2.2.4

Komposisi Keanggotaan DPRD menurut Kecamatan dan Partai Politik di Kabupaten Penukal Abab Lematang Ilir, 2020
Number of Membership of Local Parliament by Subdistrict and Political Party in Penukal Abab Lematang Ilir Regency, 2020

Kecamatan Subdistrict	Golkar		PDI-P		Gerindra		Demokrat		PPP		PBB	
	L/M	P/F	L/M	P/F	L/M	P/F	L/M	P/F	L/M	P/F	L/M	P/F
(1)	(2)	(3)	(4)	(5)	(6)	(7)	(8)	(9)	(10)	(11)	(12)	(13)
Talang Ubi	1	-	2	-	1	-	1	-	1	-	-	-
Tanah Abang	1	-	-	-	-	-	-	-	-	-	-	-
Abab	-	-	1	-	-	-	1	-	-	-	-	-
Penukal	1	-	-	-	-	-	1	-	-	-	-	-
Penukal Utara	1	-	1	-	1	-	-	-	-	-	1	-
Penukal Abab Lematang Ilir	4	-	4	-	2	-	3	-	1	-	1	-

Lanjutan Tabel/*Continued Table 2.2.4*

Kecamatan <i>Subdistrict</i>	PAN		NASDEM		PKS		Hanura		PKB		Perindo	
	L/M	P/F	L/M	P/F	L/M	P/F	L/M	P/F	L/M	P/F	L/M	P/F
(1)	(2)	(3)	(4)	(5)	(6)	(7)	(8)	(9)	(10)	(11)	(12)	(13)
Talang Ubi	1	-	1	-	1	-	1	-	-	-	1	-
Tanah Abang	-	-	-	-	-	-	-	-	-	-	1	-
Abab	1	-	1	-	1	-	-	-	-	-	-	-
Penukal	-	-	-	-	1	-	-	-	-	-	-	-
Penukal Utara	-	-	-	-	-	-	-	-	-	-	-	-
Penukal Abab Lematang Ilir	2	-	2	-	3	-	1	-	-	-	2	-

Sumber/Source: Sekretariat DPRD Kabupaten Penukal Abab Lematang Ilir/ *House of Local Parliament of Penukal Abab Lematang Ilir*
Regency

Tabel
Table 2.2.5

Jumlah Keputusan dan Peraturan Daerah di Kabupaten Penukal Abab Lematang Ilir, 2019-2020
Number of Decision and Regional Regulation in Penukal Abab Lematang Ilir Regency, 2019-2020

<i>Jenis Keputusan/Peraturan</i> <i>Type of Decision/Regulation</i>	2019	2020
(1)	(2)	(3)
Keputusan/Peraturan *)		
Keputusan DPRD/ Parliament Decision	-	29
Keputusan Pimpinan DPRD/ Parliament Chairman Decision	18	29
Peraturan DPRD/ Parliament Regulation	-	-
Keputusan Bersama/ Joint Decision	3	5
Keputusan Sekretaris DPRD/ Parliament Secretary Decision	27	3
Nota kesepakatan/ Memorandum of Agreement	-	5
Keputusan/Peraturan/Instruksi **)		
1. Peraturan Daerah (Perda)	10	...
2. Peraturan Bupati	38	...
3. Keputusan Bupati	502	...
4. Instruksi Bupati	-	...

Sumber/Source: : Sekretariat DPRD Kabupaten Penukal Abab Lematang Ilir/ House of Local Parliament of Penukal Abab Lematang Ilir
Bagian Hukum Pemda/Law Services of Penukal Abab Lematang Ilir Regency

Tabel
Table 2.2.6

Tingkat Kehadiran Anggota DPRD Tingkat II dalam Rapat Paripurna di Kabupaten Penukal Abab Lematang Ilir, 2020
Number of Attendance of Local Parliament in General Meeting in Penukal Abab Lematang Ilir Regency, 2020

<i>Jenis Rapat Paripurna</i> <i>Kind of Meeting</i>	<i>Jumlah Anggota yang Hadir</i> <i>Number of Attendance</i>
(1)	(2)
Rapat 1	25
Rapat 2	25
Rapat 3	25
Rapat 4	20
Rapat 5	18
Rapat 6	15
Rapat 7	17
Rapat 8	23
Rapat 9	20
Rapat 10	21

Sumber/Source: : Sekretariat DPRD Kabupaten Penukal Abab Lematang Ilir/ House of Local Parliament of Penukal Abab Lematang Ilir
Bagian Hukum Pemda/Law Services of Penukal Abab Lematang IlirRegency

2.3 SUMBER DAYA MANUSIA HUMAN RESOURCES

Tabel 2.3.1 **Jumlah Pegawai Negeri Sipil Menurut Jabatan dan Jenis Kelamin di Kabupaten Penukal Abab Lematang Ilir, Desember 2019 dan Desember 2020**
Number of Civil Servants by Occupation and Sex in Penukal Abab Lematang Ilir Regency, December 2019 dan December 2020

Jabatan Occupation	2019		Jumlah Total
	Laki-laki Male	Perempuan Female	
(1)	(2)	(3)	(4)
Fungsional Tertentu <i>Specific Functional</i>	302	638	940
Fungsional Umum <i>Staf General Functional</i>	198	265	463
Struktural/ <i>Structural</i>	210	119	329
Eselon V/5th Echelon	–	–	–
Eselon IV/4th Echelon	104	81	185
Eselon III/3rd Echelon	91	34	125
Eselon II/2nd Echelon	15	4	19
Eselon I/1st Echelon	–	–	–
Jumlah/Total	710	1 022	1 732

Lanjutan Tabel/*Continued Table 2.3.1*

Jabatan <i>Occupation</i>	2020		Jumlah <i>Total</i>
	Laki-laki <i>Male</i>	Perempuan <i>Female</i>	
(1)	(5)	(6)	(7)
Fungsional Tertentu <i>Specific Functional</i>	291	612	903
Fungsional Umum <i>Staf General Functional</i>	191	269	460
Struktural/ <i>Structural</i>	199	113	312
Eselon V/5th Echelon	-	-	-
Eselon IV/4th Echelon	101	79	180
Eselon III/3rd Echelon	86	31	117
Eselon II/2nd Echelon	12	3	15
Eselon I/1st Echelon	-	-	-
Jumlah/<i>Total</i>	681	994	1 675

Catatan/*Note*: ...Sumber/*Source*: Badan Kepegawaian dan Pengembangan SDM Kabupaten Penukal Abab Lematang Ilir/ *Local Board of Employee Affairs and Human Resource Development of Penukal Abab Lematang Ilir Regency*

Tabel
Table 2.3.2

Jumlah Pegawai Negeri Sipil Menurut Tingkat Pendidikan dan Jenis Kelamin di Kabupaten Penukal Abab Lematang Ilir, Desember 2019 dan Desember 2020
Number of Civil Servants by Educational Level and Sex in Penukal Abab Lematang Ilir Regency, December 2019 and December 2020

Tingkat Pendidikan <i>Educational Level</i>	2019		
	Laki-laki <i>Male</i>	Perempuan <i>Female</i>	Jumlah <i>Total</i>
(1)	(2)	(3)	(4)
Sampai dengan SD <i>Up to Primary School</i>	11	1	12
SMP/Sederajat <i>General Vocational Junior High School</i>	7	–	7
SMA/Sederajat <i>General/Vocational Senior High School</i>	90	69	159
Diploma I, II/Akta I, II <i>Diploma I, II/Akta I, II</i>	37	34	71
Diploma III/Akta III/Sarjana Muda <i>Diploma III/Akta III/Bachelor</i>	55	260	315
Tingkat Sarjana/Doktor/Ph.D <i>University Graduates</i>	510	658	1168
Jumlah/Total	710	1022	1732

Lanjutan Tabel/*Continued Table 2.3.2*

Tingkat Pendidikan <i>Educational Level</i>	2020		
	Laki-laki <i>Male</i>	Perempuan <i>Female</i>	Jumlah <i>Total</i>
(1)	(2)	(3)	(4)
Sampai dengan SD <i>Up to Primary School</i>	11	1	12
SMP/Sederajat <i>General Vocational Junior High School</i>	7	-	7
SMA/Sederajat <i>General/Vocational Senior High School</i>	85	65	150
Diploma I, II/Akta I, II <i>Diploma I, II/Akta I, II</i>	34	32	66
Diploma III/Akta III/Sarjana Muda <i>Diploma III/Akta III/Bachelor</i>	54	254	308
Tingkat Sarjana/Doktor/Ph.D <i>University Graduates</i>	490	642	1 132
Jumlah/Total	681	994	1 675

Catatan/Note: ...

Sumber/Source: Badan Kepegawaian dan Pengembangan SDM Kabupaten Penukal Abab Lematang Ilir/ *Local Board of Employee Affairs and Human Resource Development of Penukal Abab Lematang Ilir Regency*

Tabel
Table 2.3.3

**Jumlah Pegawai Negeri Sipil Menurut Tingkat
Kepangkatan dan Jenis Kelamin di Kabupaten Penukal
Abab Lematang Ilir, Desember 2019 dan Desember
2020**

*Number of Civil Servants by Hierarchy and Sex in Penukal
Abab Lematang Ilir Regency, December 2019 and December
2020*

Pangkat/Golongan/Ruang <i>Hierarchy</i>	2019		
	Laki-laki <i>Male</i>	Perempuan <i>Female</i>	Jumlah <i>Total</i>
(1)	(2)	(3)	(4)
1. I/A (Juru Muda)	6	–	6
2. I/B (Juru Muda Tingkat I)	3	–	3
3. I/C (Juru)	2	1	3
4. I/D (Juru Tingkat I)	–	–	–
Golongan I/Range I	11	1	12
5. II/A (Pengatur Muda)	31	17	48
6. II/B (Pengatur Muda Tingkat I)	38	46	84
7. II/C (Pengatur)	44	160	204
8. II/D (Pengatur Tingkat I)	18	62	80
Golongan II/Range II	131	285	416
9. III/A (Penata Muda)	187	323	510
10. III/B (Penata Muda Tingkat I)	120	161	281
11. III/C (Penata)	62	67	129
12. III/D (Penata Tingkat I)	71	64	135
Golongan III/Range III	440	615	1055
13. IV/A (Pembina)	78	96	174
14. IV/B (Pembina Tingkat I)	39	25	64
15. IV/C (Pembina Utama Muda)	11	–	11
16. IV/D (Pembina Utama Madya)	–	–	–
17. IV/E (Pembina Utama)	–	–	–
Golongan IV/Range IV	128	121	249
Jumlah/Total	710	1 022	1732

Lanjutan Tabel/*Continued Table 2.3.3*

Pangkat/Golongan/Ruang <i>Hierarchy</i>	2020		
	Laki-laki <i>Male</i>	Perempuan <i>Female</i>	Jumlah <i>Total</i>
(1)	(5)	(6)	(7)
1. I/A (Juru Muda)	-	-	-
2. I/B (Juru Muda Tingkat I)	9	-	9
3. I/C (Juru)	2	1	3
4. I/D (Juru Tingkat I)	-	-	-
Golongan I/Range I	11	1	12
5. II/A (Pengatur Muda)	29	16	45
6. II/B (Pengatur Muda Tingkat I)	37	46	83
7. II/C (Pengatur)	46	155	201
8. II/D (Pengatur Tingkat I)	18	60	78
Golongan II/Range II	130	277	407
9. III/A (Penata Muda)	183	319	502
10. III/B (Penata Muda Tingkat I)	117	164	281
11. III/C (Penata)	63	64	127
12. III/D (Penata Tingkat I)	69	62	131
Golongan III/Range III	432	609	1 041
13. IV/A (Pembina)	64	85	149
14. IV/B (Pembina Tingkat I)	36	22	58
15. IV/C (Pembina Utama Muda)	8	-	8
16. IV/D (Pembina Utama Madya)	-	-	-
17. IV/E (Pembina Utama)	-	-	-
Golongan IV/Range IV	108	107	215
Jumlah/Total	681	994	1 675

Catatan/Note: ...

Sumber/Source: Badan Kepegawaian dan Pengembangan SDM Kabupaten Penukal Abab Lematang Ilir/ *Local Board of Employee Affairs and Human Resource Development of Penukal Abab Lematang Ilir Regency*

Tabel
Table 2.3.4**Jumlah Polisi Republik Indonesia (POLRI) menurut Jenis Kelamin di Kabupaten Penukal Abab Lematang Ilir, 2020**
Number of National Policemen by Sex in Penukal Abab Lematang Ilir Regency, 2020

Kesatuan Unit	Jenis Kelamin/Sex		Jumlah Total
	Laki-laki Male	Perempuan Female	
(1)	(2)	(3)	(4)
POLSEK JAJARAN			
URBAN			
POLSEK Talang Ubi	52	1	53
RURAL			
1. POLSEK Tanah Abang	23	–	23
2. POLSEK Penukal Abab	25	–	25
PRA RURAL			
POLSEK Penukal Utara	20	–	20
Jumlah/Total 2020	120	1	121
Jumlah/Total 2019	121	1	122
Jumlah/Total 2018	142	4	146
Jumlah/Total 2017	126	5	131

Sumber/Source: POLRES Kabupaten Penukal Abab Lematang Ilir/POLRES of Penukal Abab Lematang Ilir Regency

Tabel 2.3.5
Table

**Kepala Daerah Menurut Pendidikan dan Jabatan
Sebelumnya di Kabupaten Penukal Abab Lematang Ilir,
2020**

*The Regional Head by Education and Previous Position in
Penukal Abab Lematang Ilir Regency, 2020*

Kepala Daerah Regional Head	Pendidikan Terakhir Education	Jabatan Sebelumnya Previous Position
(1)	(2)	(3)
Bupati : Ir. H. Heri Amalindo, MM	S2	Bupati
Wakil Bupati: H. Ferdian Andreas Lacony, S.Kom., MM	S2	Tenaga Ahli DPR RI
Sekretaris Daerah: H. Syahron Nazil, SH	S1	Kepala Bappeda

Sumber/Source: Sekretariat Daerah Kabupaten Penukal Abab Lematang Ilir/Local Secretary of Penukal Abab Lematang Ilir Regency

2.4 KEUANGAN PEMERINTAH GOVERNMENT FINANCE

Tabel
Table 2.4.1 **Realisasi Pendapatan Pemerintah Kabupaten Penukul Abab Lematang Ilir Menurut Jenis Pendapatan (ribu rupiah), 2017–2020**
Actual Penukul Abab Lematang Ilir Regency Government Revenues by Kind of Revenues (thousand rupiahs), 2017–2020

Jenis Pendapatan/Kind of Revenues	2017	2018
(1)	(2)	(3)
1. Pendapatan Asli Daerah (PAD)/Regional Revenue	56 934 787 815,97	69 761 736 144,08
1.1 Pajak Daerah/Regional Tax	12 062 403 805,00	16 210 929 729,82
1.2 Retribusi Daerah/Regional Retribution	1 688 033 890,00	1 041 597 100,00
1.3 Hasil Perusahaan Milik Daerah dan Pengelolaan Kekayaan Daerah yang Dipisahkan/Regional-Owned Company Revenue and Separated Management of Regional Wealth	-	-
1.4 Lain-lain PAD yang Sah/Other Regional Revenue	43 184 350 120,97	52 509 209 314,26
2. Dana Perimbangan/Balance Funds	801 951 800 923,00	1 022 376 727 650,00
2.1 Bagi Hasil Pajak/Tax Sharing Revenue	296 127 659 137,00	552 032 588 955,00
2.2 Bagi Hasil Bukan Pajak/Sumber Daya Alam/Non-Tax Sharing Revenue/Natural Resources	114 618 791 494,00	
2.3 Dana Alokasi Umum/General Allocation Fund	317 402 008 000,00	31 740 2008 000,00
2.4 Dana Alokasi Khusus/Special Allocation Fund	73 803 342 292,00	152 942 130 695,00
3. Lain-lain Pendapatan yang Sah/Other Revenue	7 308 159 2013,08	130 133 726 576,87
3.1 Pendapatan Hibah/Grant		-
3.2 Dana Darurat/Emergency Fund		-
3.3 Dana Bagi Hasil Pajak dari Provinsi dan Pemerintah Daerah Lainnya/Tax Sharing Revenue from Provincial and Other Regional Governments	43 499 691 223,32	21 763 533 383,85
3.4 Dana Penyesuaian dan Otonomi Daerah/Regional Adjustment and Autonomy Fund	16 409 764 256,00	-
3.5 Bantuan Keuangan dari Provinsi atau Pemerintah Daerah Lainnya/Financial Assistance from Provincial or Other Regional Governments	8 956 265 708,75	6 800 803 787,78
3.6 Lainnya/Others	4 215 870 825,01	101 569 389 405,24
Jumlah/Total	931 968 180 752,05	1 222 272 190 370,95

Lanjutan Tabel/Continued Table 2.4.1

Jenis Pendapatan/Kind of Revenues	2019	2020
(1)	(4)	(5)
1. Pendapatan Asli Daerah (PAD)/Regional Revenue	84 770 224 883,15	82 642 321 028,20
1.1 Pajak Daerah/Regional Tax	18 734 322 527,88	12 050 298 826,26
1.2 Retribusi Daerah/Regional Retribution	1 038 085 500,00	902 483 500,00
1.3 Hasil Perusahaan Milik Daerah dan Pengelolaan Kekayaan Daerah yang Dipisahkan/Regional-Owned Company Revenue and Separated Management of Regional Wealth	1 176 308 531,23	1 260 169 400,85
1.4 Lain-lain PAD yang Sah/Other Regional Revenue	63 821 508 324,04	68 429 369 301,09
2. Dana Perimbangan/Balance Funds	914 755 584 675,00	711 859 765 539,00
2.1 Bagi Hasil Pajak/Tax Sharing Revenue	378 890 519 200,00	183 745 749 800,00
2.2 Bagi Hasil Bukan Pajak/Sumber Daya Alam/Non-Tax Sharing Revenue/Natural Resources	107 028 318 000,00	68 979 664 350,00
2.3 Dana Alokasi Umum/General Allocation Fund	325 990 755 000,00	295 503 062 000,00
2.4 Dana Alokasi Khusus/Special Allocation Fund	102 845 992 475,00	85 904 843 389,00
2.5 Dana Desa / Village Fund	-	77 726 446 000,00
3. Lain-lain Pendapatan yang Sah/Other Revenue	525 939 934 960,84	189 962 616 443,00
3.1 Pendapatan Hibah/Grant	-	-
3.2 Dana Darurat/Emergency Fund	-	-
3.3 Dana Bagi Hasil Pajak dari Provinsi dan Pemerintah Daerah Lainnya/Tax Sharing Revenue from Provincial and Other Regional Governments	36 305 548 294,00	37 599 350 905,00
3.4 Dana Penyesuaian dan Otonomi Daerah/Regional Adjustment and Autonomy Fund	13 405 232 000,00	-
3.5 Bantuan Keuangan dari Provinsi atau Pemerintah Daerah Lainnya/Financial Assistance from Provincial or Other Regional Governments	13 405 232 000,00	53 694 281 685,00
3.6 Lainnya/Others	476 229 154 666,84	98 668 983 853,00
Jumlah/Total	1525465744518,99	984 464 703 010,20

Catatan/Note: ...

Sumber/Source: Badan Pengelolaan Keuangan dan Aset Daerah Kabupaten Penukal Abab Lematang Ilir/ Regional Financial and Asset Management Agency Penukal Abab Lematang Ilir Regency

Tabel
Table 2.4.2

Realisasi Belanja Pemerintah Kabupaten Penukal Abab Lematang Ilir Menurut Jenis Belanja (ribu rupiah), 2017–2020
Actual Penukal Abab Lematang Ilir Regency Government Expenditures by Kind of Expenditures (thousand rupiahs), 2017–2020

Jenis Pendapatan Kind of Revenues	2017	2018
(1)	(2)	(3)
1. Belanja Tidak Langsung/Indirect Expenditures	239 597 323 570,23	292 073 234 879,00
1.1 Belanja Pegawai/Personnel Expenditures	131 829 650 007,00	115 557 134 937,00
1.2 Belanja Bunga/Interest Expenditures	4 263 666 666,23	2 400 035 000,00
1.3 Belanja Subsidi/Subsidies Expenditures	-	-
1.4 Belanja Hibah/Grant Expenditures	11 056 499 000,00	22 412 344 000,00
1.5 Belanja Bantuan Sosial/Social Aid Expenditures	616 500 000,00	1 395 500 000,00
1.6 Belanja Bagi Hasil/Sharing Fund Expenditure	-	-
1.7 Belanja Bantuan Keuangan/Financial Aids Expenditures	91 811 007 897,00	150 301 220 942,00
1.8 Belanja Tidak Terduga/Unpredicted Expenditures	20 000 000,00	7 000 000,00
2. Belanja Langsung/Direct Expenditures	718 140 664 269,07	1 023 690 174 870,60
2.1 Belanja Pegawai/Personnel Expenditures	9 431 966 227,00	10 003 004 292,00
2.2 Belanja Barang dan Jasa/Goods and Services Expenditures	315 554 113 174,07	391 082 965 010,00
2.3 Belanja Modal/Capital Expenditure	393 154 584 868,00	622 604 205 568,60
Jumlah/Total	957 737 987 839,30	1 315 763 409 749,60

Lanjutan Tabel/Continued Table 2.4.2

Jenis Pendapatan <i>Kind of Revenues</i>	2019	2020
(1)	(4)	(5)
1. Belanja Tidak Langsung/<i>Indirect Expenditures</i>	254 804 249 000,00	365 164 018 942,00
1.1 Belanja Pegawai/ <i>Personnel Expenditures</i>	207 778 844 283,00	167 355 751 860,00
1.2 Belanja Bunga/ <i>Interest Expenditures</i>	16 565 303 173,00	9 705 342 977,00
1.3 Belanja Subsidi/ <i>Subsidies Expenditures</i>	-	-
1.4 Belanja Hibah/ <i>Grant Expenditures</i>	24 909 932 648,00	77 382 144 144,00
1.5 Belanja Bantuan Sosial/ <i>Social Aid Expenditures</i>	5 115 018 896,00	3 406 000 000,00
1.6 Belanja Bagi Hasil/ <i>Sharing Fund Expenditure</i>	-	-
1.7 Belanja Bantuan Keuangan/ <i>Financial Aids Expenditures</i>	-	105 765 946 998,00
1.8 Belanja Tidak Terduga/ <i>Unpredicted Expenditures</i>	435 150 000,00	1 548 832 963,00
2. Belanja Langsung/<i>Direct Expenditures</i>	1 216 333 778 695,81	621 410 533 408,00
2.1 Belanja Pegawai/ <i>Personnel Expenditures</i>	-	10 471 475 588,00
2.2 Belanja Barang dan Jasa/ <i>Goods and Services Expenditures</i>	452 214 717 886,11	333 429 546 520,00
2.3 Belanja Modal/ <i>Capital Expenditure</i>	764 119 060 809,70	277 509 511 300,00
Jumlah/<i>Total</i>	1 471 138 027 695,81	986 574 552 350,00

Catatan/Note: ...

Sumber/Source: Badan Pengelolaan Keuangan dan Aset Daerah Kabupaten Penukal Abab Lematang Ilir/ *Regional Financial and Asset Management Agency Penukal Abab Lematang Ilir Regency*

03

PENDUDUK DAN KETENAGAKERJAAN POPULATION AND EMPLOYMENT

Penerbitan Akta
Kelahiran

7.346

Penerbitan Akta
Kematian

1.393



102.303

**JUMLAH
ANGKATAN KERJA**



3,40

**Angkutan, Perdagangan,
Komunikasi**

**UPAH MINIMUM
TERBESAR (JUTA)**

PENJELASAN TEKNIS**TECHNICAL NOTES**

- 1. Sumber utama data kependudukan** adalah sensus penduduk yang dilaksanakan setiap sepuluh tahun sekali. Sensus penduduk telah dilaksanakan sebanyak enam kali sejak Indonesia merdeka, yaitu tahun 1961, 1971, 1980, 1990, 2000, dan 2010

Di dalam sensus penduduk, pencacahan dilakukan terhadap seluruh penduduk yang berdomisili di wilayah teritorial Indonesia termasuk warga negara asing kecuali anggota korps diplomatik negara sahabat beserta keluarganya. Metode pengumpulan data dalam sensus dilakukan dengan wawancara antara petugas sensus dengan responden dan juga melalui e-census. Pencatatan penduduk menggunakan konsep usual residence, yaitu konsep di mana penduduk biasa bertempat tinggal. Bagi penduduk yang bertempat tinggal tetap dicacah di mana mereka biasa tinggal, sedangkan untuk penduduk yang tidak bertempat tinggal tetap dicacah di tempat di mana mereka ditemukan petugas sensus pada malam 'Hari Sensus'. Termasuk penduduk yang tidak bertempat tinggal tetap adalah tuna wisma, awak kapal berbendera Indonesia, penghuni perahu/rumah apung, masyarakat terpencil/terasing,

- 1. The main Source of demographic data** is population census, which is conducted every ten years. Population Census has been conducted six times since Indonesia's independence: 1961, 1971, 1980, 1990, 2000, and 2010.

The population census enumerates all residents who domicile in the entire territory of Indonesia including foreign citizens except the diplomatic corps members and their families. The method of data collection in a population census involves interviewing respondents and conducting e-census. Enumeration of the population uses the concept of "usual residence", which is the concept of "places where people usually live". De jure was applied to the permanent residents, while de facto was applied to non-permanent residents. The permanent residents were enumerated in place where they normally live, the non-permanent residents were enumerated where they were found by the enumerators, on the night of 'Census Date'. The non permanent residents include homeless people, ship crew, boat people, remote area community, and internally displaced persons. Those who had permanent residence and had been

dan pengungsi. Bagi mereka yang mempunyai tempat tinggal tetap dan sedang bepergian ke luar wilayah lebih dari enam bulan, tidak dicacah di tempat tinggalnya, tetapi dicacah di tempat tujuannya. Untuk tahun yang tidak dilaksanakan sensus penduduk, data kependudukan diperoleh dari hasil proyeksi penduduk. Proyeksi penduduk merupakan suatu perhitungan ilmiah yang didasarkan pada asumsi dari komponen-komponen perubahan penduduk, yaitu kelahiran, kematian, dan migrasi. Proyeksi penduduk Indonesia 2011–2035 menggunakan data dasar penduduk hasil SP2011.

2. **BPS - Penduduk Indonesia** adalah semua orang yang berdomisili di wilayah teritorial Indonesia selama 6 bulan atau lebih dan atau mereka yang berdomisili kurang dari 6 bulan tetapi bertujuan menetap.
3. **Disdukcapil - Penduduk** adalah setiap orang baik warga negara Indonesia maupun Warga Negara Asing yang bertempat tinggal di wilayah di Negara RI dan telah memenuhi ketentuan Peraturan Perundang-undangan yang berlaku.
4. **Laju pertumbuhan penduduk** adalah angka yang menunjukkan persentase pertambahan penduduk dalam jangka waktu tertentu.

travelling away from their home for six months or more were not enumerated in their permanent place, but in the place where they were during the census.

For the periods where the population census is not conducted, population projection is done to estimate population during those years. The population projection is an estimate based on the demographic components, such as birth, death, and migration. Indonesia's 2011–2035 population projection used the 2011 Population Census as the base population.

2. **BPS - The population of Indonesia** are all residents of the entire territory of Indonesia who have stayed for six months or longer, and those who intended to stay more than six months even though their length of stay is less than six months.
3. **Disdukcapil - Population** is any person both Indonesian citizens and Foreign Citizens who reside in the territory of the Republic of Indonesia and has complied with the provisions of the applicable Laws and Regulations.
4. **The growth rate of population** is the number that show percentage of population growth within a specified period.

5.Kepadatan penduduk adalah rasio Jumlah penduduk per kilometer persegi.

5.Population density is ratio of population per square kilometer.

6.Rasio jenis kelamin adalah perbandingan antara penduduk laki-laki dan penduduk perempuan pada suatu wilayah dan waktu tertentu. Biasanya dinyatakan dengan Jumlah penduduk laki-laki untuk 100 penduduk perempuan.

6.Sex ratio is the ratio of males population to females population in a given area and time, usually expressed as the number of males for every 100 females.

7.Distribusi penduduk adalah pola persebaran penduduk di suatu wilayah, baik berdasarkan batas-batas geografis maupun berdasarkan batas-batas administrasi pemerintahan.

7.Population distribution is the pattern of population distribution in an area, either by geographic boundaries or by government administrative boundaries.

8.Komposisi penduduk adalah pola persebaran penduduk menurut karakteristiknya, contoh: penduduk menurut kelompok umur, penduduk menurut jenis kelamin.

8.Population composition is the pattern of population distribution by its characteristics, example: population by age group, population by sex.

9.Penduduk usia kerja adalah penduduk yang berumur 15 tahun ke atas.

9. Working age population is persons of 15 years and over.

10.Angkatan kerja adalah penduduk usia kerja (15 tahun ke atas) yang bekerja, punya pekerjaan namun sementara tidak bekerja, dan pengangguran.

10.Labor force or economically active are persons of 15 years and over, who in the previous week were working, temporarily absent from work but having jobs, and unemployment.

11. Bekerja adalah kegiatan ekonomi yang dilakukan oleh seseorang dengan maksud memperoleh atau membantu memperoleh pendapatan atau keuntungan dan lamanya bekerja

11.Working is economic activity conducted by a person and intended to earn income by doing work or helping to do work at least one hour continuously during the reference week (including unpaid family

1 jam secara terus menerus dalam seminggu yang lalu (termasuk pekerja keluarga tanpa upah yang membantu dalam suatu usaha/ kegiatan ekonomi).

worker/s for any economic activity). continuously during the reference week (including unpaid family worker/s for any economic activity).

12. Jumlah jam kerja seluruhnya adalah jumlah jam kerja yang digunakan untuk bekerja (tidak termasuk jam kerja istirahat resmi dan jam kerja yang digunakan untuk hal-hal di luar pekerjaan).

12. Total working hours is the total hours spent by an employee to perform all jobs (excluding the time used for other activities which are not classified as work).

13. Lapangan usaha adalah bidang kegiatan dari pekerjaan/tempat bekerja di mana seseorang bekerja. Klasifikasi lapangan usaha mengikuti Klasifikasi Baku Lapangan Usaha Indonesia (KBLI) dalam 1 digit.

13. Industry is field of a person's activity or establishment. The classification of industries follows the Indonesia Standard Industrial Classification (KBLI) in one digit.

14. Status pekerjaan adalah kedudukan seseorang dalam unit usaha/kegiatan dalam melakukan pekerjaan.

14. Employment status is the status of a person at his place of work or establishment where he was employed.

15. Berusaha sendiri tanpa dibantu orang lain adalah bekerja atau berusaha dengan menanggung risiko secara ekonomis, yaitu dengan tidak kembalinya ongkos produksi yang telah dikeluarkan dalam rangka usahanya tersebut, serta tidak menggunakan pekerja dibayar maupun pekerja tak dibayar, termasuk yang sifat pekerjaannya memerlukan teknologi atau keahlian khusus.

15. Own-account worker is a person who works at his own risk without assisted by paid per mount worker or unpaid worker include technical job or skill job.

16. Berusaha dibantu buruh tidak tetap/buruh tidak dibayar adalah bekerja atau berusaha atas risiko sendiri, dan menggunakan buruh/pekerja tak dibayar dan atau buruh/pekerja tidak tetap.

16. Employer assisted by temporary workers/unpaid worker is a person who works at his own risk and assisted by temporary worker/unpaid worker.

17. Berusaha dibantu buruh tetap/buruh dibayar adalah berusaha atas risiko sendiri dan mempekerjakan Penukal Abab Lematang Ilirng sedikit satu orang buruh/pekerja tetap yang dibayar

17. Employer assisted by permanent workers/paid workers is a person who does his business at her/his own risk at least one assisted by paid permanent worker.

18. Buruh/karyawan/pegawai adalah seseorang yang bekerja pada orang lain atau instansi/kantor/perusahaan secara tetap dengan menerima upah/gaji baik berupa uang maupun barang. Buruh yang tidak mempunyai majikan tetap, tidak digolongkan sebagai buruh/karyawan, tetapi sebagai pekerja bebas. Seseorang dianggap memiliki majikan tetap jika memiliki 1 (satu) majikan (orang/rumah tangga) yang sama dalam sebulan terakhir, khusus pada sektor bangunan batasannya tiga bulan. Apabila majikannya instansi/lembaga, boleh lebih dari satu.

18. Employee is a person who work permanently for other people or institution/office/company and gains some money/cash or goods as wage/salary. Labor who have no permanent employer is not categorized as a laborer/worker/employee but casual worker. A laborers in general is considered to have a permanent employer if he has the same employer during the past month, particularly for building construction sector is 3 months. If the employer is an institution, more than 1 (one) employer is allowed.

19. Pekerja bebas adalah seseorang yang bekerja pada orang lain/majikan/institusi yang tidak tetap (lebih dari 1 majikan dalam sebulan terakhir) di usaha pertanian baik berupa usaha rumah tangga maupun bukan usaha rumah

19. Casual employee is a person who does not work permanently for other people/employer/institution (more than 1 employer during the last 1 month) in agricultural sector, either home industry or not home industry, or in non-agricultural sector based on

tangga, ataupun di nonpertanian atas dasar balas jasa dengan menerima upah atau imbalan baik berupa uang maupun barang, dan baik dengan sistem pembayaran harian maupun borongan.

remuneration paid with money or goods, and based on daily or contact payment system.

<https://palikab.bps.go.id>

ULASAN**DESCRIPTION****PENDUDUK DAN KETENAGAKERJAAN****POPULATION AND EMPLOYMENT****3.1 Penduduk**

Jumlah penduduk Kabupaten Penukal Abab Lematang Ilir hasil Sensus Penduduk 2020 adalah 194,90 ribu orang.

Persebaran penduduk menurut kecamatan di wilayah Kabupaten Penukal Abab Lematang Ilir tidak merata. Kecamatan Talang Ubi memiliki jumlah penduduk yang lebih banyak dibandingkan kecamatan lainnya, yakni 83,67 ribu orang. Sementara kecamatan dengan jumlah penduduk paling sedikit adalah Penukal Utara dengan 23,42 ribu orang.

Jika dilihat dari tingkat kepadatan penduduknya, Kecamatan Tanah Abang merupakan kecamatan yang tingkat kepadatan penduduknya paling tinggi yakni sebesar 195,25 penduduk per km², sedangkan kecamatan dengan tingkat kepadatan penduduk terkecil adalah Abab yakni sebesar 65,04 penduduk per km².

3.2 Ketenagakerjaan

Jumlah angkatan kerja tahun 2020 sebanyak 102.303 orang. Dari jumlah tersebut sebanyak 96,26 persen mereka yang bekerja, meningkat dari nilai tahun lalu yang bernilai sebesar 95,94 persen. Sedangkan nilai pengangguran terbuka sebesar 3,74 persen.

3.1 Population

Total population of Penukal Abab Lematang Ilir regency as a result of the 2020 Population Census is 194.90 thousand people.

Distribution of population by district in Penukal Abab Lematang Ilir Regency is uneven. Talang Ubi Districts has the largest population among other District 83,67 thousands people. While, the less population is Penukal Utara District which populated by 23,42 thousands people.

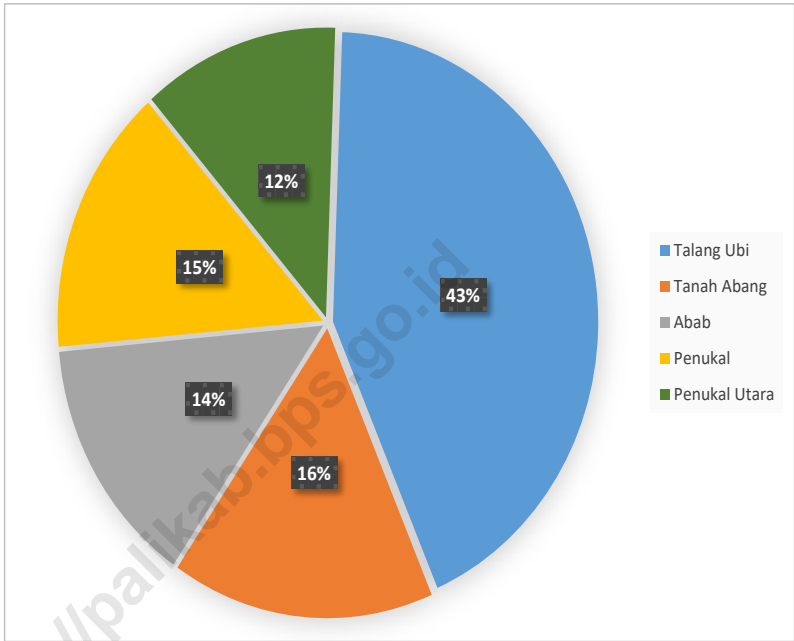
In population dencity, Tanah Abang Subdistricts is largest of population dencity. Tanah Abang has 195,25 population per km². While Abab Subdistricts has least number of population dencity that 65,04 population per km².

3.2 Employment

In 2020, total number of labor forces was 102.303 people. From the total by 96,26 percent at work, increased from 95,94 percent in last year. While open unemployment was 3,74 percent.

Gambar 3.1
Figures

**Persentase Penduduk di Kabupaten Penukal Abab
Lematang Ilir, 2020**
*Percentage of Total Population in Penukal Abab
Lematang Ilir Regency, 2020*



Sumber/Source : Dinas Kependudukan dan Pencatatan Sipil Kabupaten Penukal Abab Lematang Ilir/Population and Civil Registration Agency Penukal Abab Lematang Ilir Regency

**3.1 PENDUDUK
POPULATION**

Tabel 3.1.1 Penduduk, Laju Pertumbuhan Penduduk, Distribusi Persentase Penduduk, Kepadatan Penduduk, Rasio Jenis Kelamin Penduduk Menurut Kecamatan di Kabupaten Penukul Abab Lematang Ilir, 2020
Population, Population Growth Rate, Percentage Distribution of Population, Population Density, and Population Sex Ratio by Subdistrict in Penukul Abab Lematang Ilir Regency, 2020

Kecamatan Subdistrict	Penduduk (ribu) Population (thousand)	Laju Pertumbuhan Penduduk per Tahun 2010–2020 Annual Population Growth Rate (%) 2010–2020
(1)	(2)	(3)
1. Talang Ubi	83,67	2,14
2. Tanah Abang	30,58	1,13
3. Abab	27,06	1,50
4. Penukul	30,18	1,09
5. Penukul Utara	23,42	1,16
Penukul Abab Lematang Ilir	194,90	1,60

Lanjutan Tabel/*Continued Table* 3.1.1

Kecamatan Subdistrict	Persentase Penduduk Percentage of Total Population	Kepadatan Penduduk per km² Population Density per sq.km
(1)	(7)	(8)
1. Talang Ubi	42,93%	129,04
2. Tanah Abang	15,69%	195,25
3. Abab	13,88%	65,04
4. Penukal	15,48%	110,95
5. Penukal Utara	12,02%	67,49
Penukal Abab Lematang Ilir	100,00	105,92

Lanjutan Tabel/*Continued Table* 3.1.1

Kecamatan Subdistrict	Rasio Jenis Kelamin Penduduk Population Sex Ratio
(1)	(11)
1. Talang Ubi	103,63
2. Tanah Abang	102,14
3. Abab	99,54
4. Penukal	99,63
5. Penukal Utara	102,32
Penukal Abab Lematang Ilir	102,04

Catatan/Note:

Sumber/Source: Hasil SP2020 (September)/*The result of the 2020 Population Census (September)*

Tabel
Table 3.1.2

Jumlah Penduduk Menurut Kelompok Umur dan Jenis Kelamin di Kabupaten Penukal Abab Lematang Ilir, 2020
Population by Age Group and Sex in Penukal Abab Lematang Ilir Regency, 2020

Kelompok Umur Age Group	Jenis Kelamin/Sex		
	Laki-Laki Male	Perempuan Female	Jumlah Total
(1)	(2)	(3)	(4)
0-4	10.806	10.281	21.087
5-9	10.059	9.585	19.644
10-14	9.086	8.560	17.646
15-19	8.810	8.323	17.133
20-24	9.180	8.640	17.820
25-29	8.435	8.550	16.985
30-34	8.040	7.888	15.928
35-39	7.220	7.193	14.413
40-44	6.487	6.470	12.957
45-49	5.689	5.514	11.203
50-54	4.495	4.507	9.002
55-59	3.639	3.743	7.382
60-64	2.719	2.669	5.388
65-69	1.971	2.079	4.050
70-74	964	1.167	2.131
75+	834	1.297	2.131
Penukal Abab Lematang Ilir	98 434	96 466	194 900

Catatan/Note: ...

Sumber/Source: Hasil Perapihan Umur dari Data Administratif dan SP2020 (September)/The Result of Smoothing Single Year of Age from Administrative Data and the 2020 Population Census (September)

Tabel 3.1.3
Table

Jumlah Penerbitan Akta Kelahiran di Kabupaten Penukal Abab Lematang Ilir, 2020
Number of Issuing Birth Certificate in Penukal Abab Lematang Ilir Regency, 2020

Kecamatan <i>Subdistrict</i>	Akta Kelahiran/ <i>Birth Certificate</i>		Jumlah/ <i>Total</i>
	Umum/ <i>General</i>	Terlambat/ <i>Late</i>	
(1)	(2)	(3)	(4)
1. Talang Ubi	1 124	2 118	3 242
2. Tanah Abang	310	869	1 179
3. Abab	265	669	934
4. Penukal	371	788	1 159
5. Penukal Utara	221	611	832
Jumlah/Total	2 291	5 055	7 346
2019	2 100	7 485	9 585
2018	1 878	6 769	8 647
2017	15 205	38 816	54 021

Sumber/ Source : Dinas Kependudukan dan Pencatatan Sipil Kab. Penukal Abab Lematang Ilir/*Civil Registration and Residences of Penukal Abab Lematang Ilir Regency*

Tabel 3.1.4 Jumlah Penerbitan Akta Perkawinan, Perceraian, Kematian dan Pengakuan Anak di Kabupaten Penukal Abab Lematang Ilir, 2020
Number of Issuing Marriage, Divorce, Death and Adopted Child Certificate in Penukal Abab Lematang Ilir Regency, 2020

Kecamatan <i>Subdistrict</i>	Jumlah Akta/ <i>Number of Certificate</i>			
	Pernikahan/ <i>Marriages</i>	Perceraian/ <i>Divorces</i>	Kematian/ <i>Death</i>	Pengakuan Anak/ <i>Adopted Child</i>
(1)	(2)	(3)	(4)	(5)
1. Talang Ubi	18	2	662	-
2. Tanah Abang	-	-	230	-
3. Abab	-	-	164	-
4. Penukal	-	-	192	-
5. Penukal Utara	-	-	145	-
Jumlah/Total	18	2	1 393	-
2019	8	2	1 290	-
2018	12	-	5 257	-
2017	22	-	1 054	-

Sumber/ Source : Dinas Kependudukan dan Pencatatan Sipil Kab. Penukal Abab Lematang Ilir/*Civil Registration and Residences of Penukal Abab Lematang Ilir Regency*

**3.2 KETENAGAKERJAAN
EMPLOYMENT**

Tabel 3.2.1 Jumlah Penduduk Berumur 15 Tahun Keatas Menurut Jenis Kegiatan Selama Seminggu yang Lalu dan Jenis Kelamin di Kabupaten Penukal Abab Lematang Ilir, 2020
Population Aged 15 Years and Over by Type of Activity During The Previous Week and Sex in Penukal Abab Lematang Ilir Regency, 2020

Kegiatan Utama <i>Main Activity</i>	Jenis Kelamin/Sex		
	Laki-Laki <i>Male</i>	Perempuan <i>Female</i>	Jumlah <i>Total</i>
(1)	(2)	(3)	(4)
I. Angkatan Kerja/<i>Economically Active</i>	55 814	46 489	102 303
1. Bekerja/ <i>Working</i>	53 800	44 673	98 473
2. Pengangguran Terbuka/ <i>Unemployment</i>	2 014	1 816	3 830
II. Bukan Angkatan Kerja/<i>Economically Inactive</i>	9 242	20 117	29 359
1. Sekolah/ <i>Attending School</i>	5 996	5 078	11 074
2. Mengurus Rumah Tangga/ <i>Housekeeping</i>	797	13 277	14 074
3. Lainnya/ <i>Others</i>	2 449	1 762	4 211
Jumlah/<i>Total</i>	65 056	66 606	131 662

Catatan/Note:

Sumber/Source: BPS, Survei Angkatan Kerja Nasional (Sakernas) Agustus/BPS-Statistics Indonesia, August National Labor Force Survey

Tabel
Table 3.2.2

Penduduk Berumur 15 Tahun ke Atas Menurut Pendidikan Tertinggi yang Ditempatkan dan Jenis Kegiatan Selama Seminggu yang Lalu di Kabupaten Penukal Abab Lematang Ilir, 2020

Population 15 Years of Age and Over by Educational Attainment and Type of Activity During the Previous Week in Penukal Abab Lematang Ilir Regency, 2020

Pendidikan Tertinggi yang Ditempatkan ¹ <i>Educational Attainment¹</i>	Angkatan Kerja/Economically Active			Persentase Bekerja terhadap Angkatan Kerja <i>Percentage of Working to Economically Active</i>
	Bekerja <i>Working</i>	Pengangguran ² <i>Unemployment²</i>	Jumlah Angkatan Kerja <i>Total of Economically Active</i>	
(1)	(2)	(3)	(4)	(5)
0	49 347	692	50 039	98.62
1	14 396	120	14 516	99.17
2	28 323	2 698	31 021	91.30
3	6 407	320	6 727	95.24
Jumlah/Total	98 473	3 830	102 303	96.26

Lanjutan Tabel/*Continued Table 3.2.2*

Pendidikan Tertinggi yang Ditamatkan¹ <i>Educational Attainment¹</i>	Bukan Angkatan Kerja <i>Not Economically Active</i>	Jumlah Total	Persentase Angkatan Kerja terhadap Penduduk Usia Kerja <i>Percentage of Economically Active to Working Age Population</i>
(1)	(6)	(7)	(8)
0	10 885	60 924	82,13
1	9 002	23 518	61,72
2	9 072	40 093	77,37
3	400	7 127	94,39
Jumlah/Total	29 359	131 662	77,70

- Catatan/Note:
- ¹ 0. ≤ Sekolah Dasar (SD)/≤ *Primary School*
 1. Sekolah Menengah Pertama/*Junior High School*
 2. Sekolah Menengah Atas/*Senior High School*
 3. Perguruan Tinggi/*Collage*
 - ² 1. Mencari pekerjaan/*Looking for work*
 2. Mempersiapkan usaha/*Establishing a new business/firm*
 3. Merasa tidak mungkin mendapat pekerjaan/*Hopeless of job*
 4. Sudah punya pekerjaan tetapi belum mulai bekerja/*Have a job in future start*

Sumber/Source: BPS, Survei Angkatan Kerja Nasional (Sakernas) Agustus/BPS-Statistics Indonesia, August National Labor Force Survey

Tabel
Table 3.2.3

Penduduk Berumur 15 Tahun Ke Atas yang Bekerja Selama Seminggu yang Lalu Menurut Status Pekerjaan Utama dan Jenis Kelamin di Kabupaten Penukal Abab Lematang Ilir, 2020
Population 15 Years of Age and Over who Worked During The Previous Week by Main Employment Status and Sex in Penukal Abab Lematang Ilir Regency, 2020

Status Pekerjaan Utama <i>Main Employment Status</i>	Laki-Laki <i>Male</i>	Perempuan <i>Female</i>	Jumlah <i>Total</i>
(1)	(2)	(3)	(4)
Berusaha sendiri <i>Own account worker</i>	8 742	9 038	17 780
Berusaha dibantu buruh tidak tetap/buruh tidak dibayar <i>Employer assisted by temporary worker/unpaid worker</i>	15 959	3 575	19 534
Berusaha dibantu buruh tetap/buruh dibayar <i>Employer assisted by permanent worker/paid worker</i>	889	269	1 158
Buruh/Karyawan/Pegawai/ <i>Employee</i>	15 684	9 232	24 916
Pekerja bebas <i>Casual worker</i>	5 821	4 728	10 549
Pekerja keluarga/tak dibayar <i>Family worker/unpaid worker</i>	6 705	17 831	24 536
Jumlah/Total	53 800	44 673	98 473

Catatan/Note: ...

Sumber/Source: BPS, Survei Angkatan Kerja Nasional (Sakernas) Agustus/BPS-Statistics Indonesia, August National Labor Force Survey

Tabel
Table 3.2.4

Jumlah Lowongan Kerja yang Terdaftar Menurut Jabatan di Kabupaten Penukal Abab Lematang Ilir, 2019-2020
Number of Registered Job Vacancy by Profession in Penukal Abab Lematang Ilir Regency, 2019-2020

Jabatan Profession	2019	2020
(1)	(2)	(3)
Orang yang bekerja profesional, ahli teknis, dan ahli sejenisnya Professionals, technical experts, etc	2 246	2 359
Orang yang bekerja di bidang kepemimpinan dan ketatausahaan Leaders and administrator	612	665
Orang yg bekerja dibidang Administrasi Tata Usaha/ Clerical	3 913	4 476
Orang yang bekerja di bidang penjualan/ Sales	8 122	9 410
Orang yg bekerja dibidang jasa Services	2 559	2 833
Orang yang bekerja di bidang pertanian, peternakan & perkebunan Farmers	61 021	59 794
Lain-lain/ Services	14 056	16 135
Jumlah/Total	92 529	95 672

Catatan/Note: ...

Sumber/Source: Dinas Ketenagakerjaan Kabupaten Penukal Abab Lematang Ilir/Labour Service of Penukal Abab Lematang Ilir Regency

Tabel 3.2.5 Jumlah Lowongan Kerja yang Terdaftar Menurut Lapangan Usaha di Kabupaten Penukal Abab Lematang Ilir, 2019-2020
Number of Registered Job Vacancy by Sector in Penukal Abab Lematang Ilir Regency, 2019-2020

Lapangan Usaha Sector	2019	2020
(1)	(2)	(3)
Pertanian, Peternakan & Perikanan Agriculture, Animal Husbandry & Fishery	63 939	64 290
Pertambangan dan Penggalian Mining and Quarrying	3 682	3 734
Industri Pengolahan Processing Industry	3 753	4 537
Listrik, Gas, dan Air Electric, Gas, and Water	271	295
Bangunan/ Construction	2 132	2 283
Perdagangan Besar/ Large Trade	8 405	9 128
Angkutan, Perdagangan, dan Komunikasi/ Transport, Trade, and Communication	1 888	2 186
Keuangan, Asuransi, Usaha Persewaan Bangunan Finance, Insurance, Real Estate	1 094	1 306
Jasa Kemasyarakatan, Sosial dan Perorangan/ Public Services	7 365	7 914
Jumlah/Total	92 529	95 673

Catatan/Note: ...

Sumber/Source: Dinas Ketenagakerjaan Kabupaten Penukal Abab Lematang Ilir/Labour Service of Penukal Abab Lematang Ilir Regency

Tabel
Table 3.2.6

Jumlah Perusahaan Menurut Jenis Usaha di Kabupaten Penukal Abab Lematang Ilir, 2020
Number of Manufacture by Kinds of Industry in Penukal Abab Lematang Ilir Regency, 2020

Jenis Usaha <i>Kinds of Industry</i>	Jumlah Perusahaan <i>Number of Manufactures</i>
(1)	(2)
Pertanian Tanaman Pangan, Kehutanan, Perikanan, dan Perkebunan/ Food Crops Agriculture, Forestry, Fishery, and Plantation	8
Pertambangan dan Penggalian Mining and Quarrying	11
Industri Pengolahan Processing Industry	-
Listrik, Gas, dan Air Electric, Gas, and Water	1
Bangunan/ Construction	-
Perdagangan Besar, Eceran Rumah Makan, dan Hotel/ Large Trade, Retail Restaurant, and Hotel	10
Angkutan, Perdagangan, dan Komunikasi/ Transport, Trade, and Communication	1
Keuangan, Asuransi, Usaha Persewaan Bangunan dan Tanah, serta Jasa Perusahaan/Finance, Insurance, Real Estate, and Business Services	14
Jasa Kemasyarakatan Sosial dan Perorangan/ Social and Personal Services	3
Jumlah/Total	48

Catatan/Note: ...

Sumber/Source: Dinas Ketenagakerjaan Kabupaten Penukal Abab Lematang Ilir/Labour Service of Penukal Abab Lematang Ilir Regency

Tabel 3.2.7 Jumlah Pencari Kerja yang Terdaftar Dirinci Menurut Jenis Kelamin dan Tingkat Pendidikan di Kabupaten Penukal Abab Lematang Ilir, 2020
Number of Job Seeker Registered by Sex and Educational Level in Penukal Abab Lematang Ilir Regency, 2020

Tingkat Pendidikan yang Ditamatkan <i>Educational Level</i>	Terdaftar <i>Registered</i>		Jumlah <i>Total</i>
	Laki-laki <i>Male</i>	Perempuan <i>Female</i>	
(1)	(2)	(3)	(4)
Belum Tamat SD/ Not Yet Complete Primary School	-	-	-
SD Sederajat/ Elementary	-	-	-
SLTP/ Junior High School	4	1	5
SLTA/ Senior High School	131	79	210
Diploma/ Bachelor Graduate	7	4	11
Sarjana/ Master Graduate	19	15	34
Jumlah/Total	161	99	260

Catatan/Note: ...

Sumber/Source: Dinas Ketenagakerjaan Kabupaten Penukal Abab Lematang Ilir/Labour Service of Penukal Abab Lematang Ilir Regency

Tabel
Table 3.2.8

**Upah Minimum Sektoral di Kabupaten Penukal Abab
Lematang Ilir, 2020**
*Sectoral Minimum Wage in Penukal Abab Lematang Ilir
Regency, 2020*

Lapangan Pekerjaan <i>Main industry</i>	Upah Minimum per Bulan (Rp) <i>Minimum Wage Monthly (Rp)</i>
(1)	(2)
Pertanian Tanaman Pangan, Kehutanan, Perikanan, dan Perkebunan/ Food Crops Agriculture, Forestry, Fishery, and Plantation	3 050 000
Pertambangan dan Penggalian Mining and Quarrying	3 158 000
Industri Pengolahan Processing Industry	3 175 000
Listrik, Gas, dan Air Electric, Gas, and Water	3 340 000
Bangunan/ Construction	3 300 000
Perdagangan Besar, Eceran Rumah Makan, dan Hotel/ Large Trade, Retail Restaurant, and Hotel	3 165 000
Angkutan, Perdagangan, dan Komunikasi/ Transport, Trade, and Communication	3 400 000
Keuangan, Asuransi, Usaha Persewaan Bangunan dan Tanah, serta Jasa Perusahaan/Finance, Insurance, Real Estate, and Business Services	3 230 000
Jasa Kemasyarakatan Sosial dan Perorangan/ Social and Personal Services	3 170 000

Catatan/Note: ...


Sumber/Source: Dinas Ketenagakerjaan Kabupaten Penukal Abab Lematang Ilir/Labour Service of Penukal Abab Lematang Ilir Regency

SOSIAL DAN KESEJAHTERAAN RAKYAT SOCIAL AND WELFARE



JUMLAH SARANA PENDIDIKAN :

SD/MI	134
SMP/MTS	57
SMA/SMK/MA	41



1

**Rumah Sakit
Terdapat di
Kecamatan
Talang Ubi**

MASJID 210

GEREJA 2

PENJELASAN TEKNIS

1. **Tidak/belum pernah sekolah** adalah mereka yang tidak pernah atau belum pernah terdaftar dan tidak pernah atau belum pernah aktif mengikuti pendidikan di suatu jenjang pendidikan formal. Termasuk juga yang tamat/belum tamat taman kanak-kanak tetapi tidak melanjutkan ke sekolah dasar.
2. **Masih bersekolah** adalah mereka yang terdaftar dan aktif mengikuti pendidikan formal dan nonformal (Paket A, B, atau C), baik pendidikan dasar, menengah maupun pendidikan tinggi. Bagi mahasiswa yang sedang cuti dianggap masih bersekolah.
3. **Tidak bersekolah lagi** adalah mereka yang pernah terdaftar dan aktif mengikuti pendidikan di suatu jenjang pendidikan formal dan nonformal (Paket A, B, atau C), tetapi pada saat pencacahan tidak lagi terdaftar dan tidak aktif mengikuti pendidikan.
4. **Tamat sekolah** adalah menyelesaikan pelajaran yang ditandai dengan lulus ujian akhir pada kelas atau tingkat terakhir suatu jenjang pendidikan di sekolah negeri maupun swasta dengan mendapatkan tanda tamat belajar/ijazah. Seseorang yang belum mengikuti pelajaran pada kelas tertinggi tetapi telah

TECHNICAL NOTES

1. **Not/never attending school** is someone who has never attended or never been registered in a formal education, such as primary, secondary, and tertiary education. Those who just completed kindergarten are considered as never attended school.
2. **Attending school** is someone who is currently attending primary, secondary, or tertiary education, including package A, package B, or package C. College student who postpones his/her study is considered as attending school.
3. **Not attending school anymore** is someone who had enrolled and participated in formal and non-formal education in the past including package A, package B, or package C, but currently does not attend school.
4. **Completed particular level of education** is someone who has completed particular level of education in private or public school and accepting graduation certificate. Someone who has never attended the highest grade but passed the final exam is considered as completed particular level of education.

mengikuti ujian akhir dan lulus dianggap tamat sekolah.

5. **Dapat membaca dan menulis** artinya dapat membaca dan menulis kata-kata/kalimat sederhana dengan suatu aksara tertentu.
6. **Jalur Pendidikan di Indonesia** terdiri atas 1) pendidikan formal, 2) pendidikan nonformal, dan 3) pendidikan informal yang ketiganya dapat saling melengkapi dan memperkaya (Undang-Undang No. 20 Tahun 2014 tentang Sistem Pendidikan Nasional).
7. **Jenjang Pendidikan Formal** terdiri atas pendidikan dasar, pendidikan menengah, dan pendidikan tinggi. Jenis pendidikan yang diajarkan mencakup pendidikan umum, kejuruan, akademik, profesi, vokasi, keagamaan, dan khusus.
 - a. Pendidikan Dasar berbentuk Sekolah Dasar (SD) dan Madrasah Ibtidaiyah (MI) atau bentuk lain yang sederajat serta Sekolah Menengah Pertama (SMP) dan Madrasah Tsanawiyah (MTs), atau bentuk lain yang sederajat.
 - b. Pendidikan Menengah berbentuk Sekolah Menengah Atas (SMA), Madrasah Aliyah (MA), Sekolah Menengah Kejuruan (SMK), dan Madrasah Aliyah Kejuruan (MAK), atau
5. **Able to read and write** is the ability to read and write at least a simple sentence in any letter of alphabets.
6. **The Education System in Indonesia** consists of 1) a formal education, 2) non-formal education, and 3) informal education that all three can be complementary and enriching (Law No. 20 Year 2014 about The National Education System).
7. **The Formal Education Level** consists of primary education, secondary education, and high education. The kind of education that taught consists of general education, vocational, academic, professional, religious, and specific education.
 - a. The Primary Education consists of Elementary School and Islamic Elementary School or other equivalent forms and Junior High School and MTs, or other equivalent forms.
 - b. The Secondary Education consists of the senior high school, MA, Vocational School, and Vocational Madrasah Aliyah, or other equivalent forms.

bentuk lain yang sederajat.

- c. Pendidikan Tinggi merupakan jenjang pendidikan setelah pendidikan menengah yang mencakup program pendidikan diploma, sarjana, magister, spesialis, dan doktor yang diselenggarakan oleh perguruan tinggi. Perguruan tinggi dapat berbentuk akademi, politeknik, sekolah tinggi, institut, atau universitas.
- c. *The High Education consists of the education level after the secondary education that consists of diplomas, bachelor, master, specialist, and doctoral degrees that are held by the college. The colleges can be academy, polytechnic, high school, institute, or university.*
8. **Rumah Sakit** adalah tempat pemeriksaan dan perawatan kesehatan, biasanya berada di bawah pengawasan dokter/tenaga medis, yang melayani penderita yang sakit untuk berobat rawat jalan atau rawat inap.
8. ***Hospital** is a place for health check, usually controlled/supervised by doctors/medical personnel to serve the ill patients to get outpatient or inpatient treatment services.*
9. **Rumah Sakit Bersalin** adalah rumah sakit khusus untuk persalinan, dilengkapi pelayanan spesialis pemeriksaan kehamilan, persalinan, rawat inap dan rawat jalan ibu dan anak yang berada di bawah pengawasan dokter spesialis kandungan.
9. ***Maternity Hospital** is a specialized hospital for childbirth, has specialist inspection service to pregnancy, childbirth, hospitalization and outpatient for mothers and children that is under the supervision of an obstetrician.*
10. **Rumah Bersalin** adalah sarana pelayanan kesehatan dengan izin sebagai rumah bersalin, dilengkapi pelayanan pemeriksaan kehamilan, persalinan serta pemeriksaan ibu dan anak yang berada di bawah pengawasan bidan senior
10. ***Maternity House** is health care facility with a license as a maternity house, equipped with prenatal care, childbirth and examination of mothers and children which is under the supervision of a senior midwife.*
11. **Poliklinik** adalah sarana kesehatan untuk pelayanan
11. ***Polyclinic** is a health facility in which to get outpatient services,*

berobat jalan, biasanya berada di bawah pengawasan dokter/tenaga medis.

usually under the control of doctor/medical personnel.

12. Puskesmas (Pusat Kesehatan Masyarakat) adalah unit pelaksana teknis dinas kesehatan Kecamatan yang mempunyai fungsi utama sebagai penyelenggara pelayanan kesehatan tingkat pertama. Wilayah kerja puskesmas maksimal adalah satu kecamatan dan untuk dapat menjangkau wilayah kerjanya, puskesmas mempunyai jaringan pelayanan yang meliputi unit Puskesmas Pembantu (Pustu), unit Puskesmas Keliling (Puskel), dan unit bidan desa/komunitas (Peraturan Menteri Kesehatan RI No. 75 Tahun 2015 Tentang Pusat Kesehatan Masyarakat).

12. Public Health Center is technical implementation unit of regency health department that have the primary function as a first-level health care providers. The working area standard of public health center is one district and to reach their working areas, public health centers have a service network covering subsidiary of public health center, mobile public health center units, and midwife units (Regulation of the Minister of Health of Indonesia Number 75 Year 2015 about Public Health Center).

13. Apotek adalah suatu tempat tertentu yang digunakan untuk melakukan pekerjaan kefarmasian, dan penyaluran/penjualan obat atau bahan farmasi dan perbekalan kesehatan lainnya kepada masyarakat yang dikelola oleh tenaga apoteker (Peraturan Menteri Kesehatan RI No. 1332 Tahun 2002 Tentang Perubahan Atas Peraturan Menteri Kesehatan RI No. 922/MENKES/PER/X/1993 Tentang Ketentuan dan Tata Cara Pemberian Izin Apotek).

13. Pharmacy is a specific place that is used for pharmaceutical jobs, and distribution/sale of drugs/pharmaceuticals and other medical supplies to people that are administered by trained pharmacist (Regulation of the Minister of Health of Indonesia Number 1332 Year 2002 about the Changes of Regulation of the Minister of Health of Indonesia Number 922/MENKES/PER/X/1993 about Pro-vision and Procedures for Administration of Licensed Pharmacies).

14. imunisasi adalah memasukkan kuman atau racun penyakit tertentu yang sudah dilemahkan

14. Immunization is putting enervated microbe of a certain disease into human body by injection or

(vaksin) ke dalam tubuh dengan cara disuntik atau diminum (diteteskan dalam mulut) dengan maksud agar terjadi kekebalan tubuh terhadap penyakit tersebut.

15. **Keluhan kesehatan** adalah keadaan seseorang yang mengalami gangguan kesehatan atau kejiwaan, baik karena penyakit akut, penyakit kronis, kecelakaan, kriminal, atau hal lain.
16. **Mengobati sendiri** adalah upaya oleh anggota rumah tangga/keluarga dengan melakukan pengobatan sendiri tanpa datang ke tempat fasilitas kesehatan atau memanggil dokter/petugas kesehatan ke rumahnya (misal minum obat modern, jamu, kerokan, kompres, kop, pijat) agar sembuh atau menjadi lebih ringan keluhan kesehatannya.
17. **Angka penemuan kasus tuberkulosis** adalah jumlah kasus baru tuberkulosis (TB) dan kasus TB yang didiagnosis kambuh yang diobati dalam program penanggulangan TB nasional dan dilaporkan kepada WHO, dibagi dengan perkiraan WHO terhadap jumlah kasus insiden tuberkulosis pada tahun yang sama, dinyatakan sebagai persentase.
18. **Angka keberhasilan pengobatan tuberkulosis smear positive/Basil Tahan Asam (BTA) positif** adalah

drinking (dropping into mouth) to make the body immune to that disease.

15. **Health complaint** is a condition where a person has health or mental problems because of acute illness, chronically illness, accident, crimes, or others.
16. **Self treatment** is an effort of household members/family to have a health treatment by themselves without visiting health facilities or a doctor/health personnel (for instance, by taking modern medicine, herb medicine, chief with a coin, compress, cupping suction, massage) in order to recover from illness or reduce the health complaint.
17. **The case detection rate for all forms of tuberculosis** is the number of new and replese tuberculosis cases diagnosed and treated in national tuberculosis control programmes and notified to WHO, divided by WHO's estimate of the number of incident tuberculosis cases for the same year, expressed as a percentage.
18. **The treatment success rate for new pulmonary smear-positive tuberculosis cases** is

proporsi (dinyatakan sebagai persentase) kasus TB BTA positif yang terdaftar di bawah program pengendalian TB nasional pada tahun tertentu yang dinyatakan berhasil menyelesaikan pengobatan. Dengan atau tanpa bukti bakteriologi keberhasilan (“sembuh” dan “menyelesaikan pengobatan” masing-masing).

19. Kasus kumulatif AIDS adalah kumulatif kasus AIDS sampai dengan referensi waktu tertentu.

20. BCG (Bacillus Calmette Guerin) merupakan vaksinasi untuk mencegah penyakit TBC, diberikan pada bayi baru lahir atau anak, dengan suntikan pada kulit pangkal lengan atas. Bekas suntikan kemudian akan membentuk tonjolan kecil jaringan parut pada kulit lengan atas. Suntikan BCG diberikan kepada anak sebanyak 1 kali.

21. DPT (Difteri, Pertusis, Tetanus) merupakan vaksin untuk mencegah penyakit Difteri, Pertusis, dan Tetanus yang diberikan pada bayi berumur 3 bulan ke atas, dengan suntikan pada paha, diulang 1 bulan dan 2 bulan kemudian, sehingga suntikan imunisasi DPT lengkap pada balita berjumlah 3 kali (kadang-kadang selang waktu antar suntikan bisa lebih dari 1 bulan).

22. Luas lantai adalah luas lantai

the proportion (expressed as a percentage) of new smear-positive tuberculosis cases registered under a national tuberculosis control programme in a given year that successfully completed treatment. With or without bacteriological evidence of success (“cured” and “treatment completed” respectively).

19. Cumulative AIDS case is cumulative AIDS cases with reference to a particular time.

20. BCG (Bacillus Calmette Guerin) is a vaccine to prevent TBC disease, given to newborns or children, by injection at the base of the skin of the upper arm. Injection site will form little bumps of scar tissue in the skin of the upper arm. BCG injections given to children 1 times.

21. DPT (Diphtheria, Pertussis, Tetanus) is a vaccine to prevent the diphtheria, pertussis, and tetanus disease, given to infants aged 3 months and above, with a shot in the thigh, repeated one month and two months later, so that the complete DPT immunization shots at toddler totaling 3 times (sometimes the time interval between injections can be more than 1 month).

22. Floor area is the total area which is

yang ditempati dan digunakan untuk keperluan sehari-hari (sebatas atap).

- 23. Air leding** adalah sumber air yang berasal dari air yang telah melalui proses penjernihan dan penyehatan sebelum dialirkan kepada konsumen melalui instalasi berupa saluran air. Sumber air ini biasanya diusahakan oleh PAM/PDAM/BPAM. Termasuk dalam hal ini air leding yang didapat secara eceran.
- 23. *Pipe water*** is a water Source that comes from water that has been through a process of purification and sanitation before distribute to consumers through an instalation of water lines. This water Source is usually distributed by PAM/ PDAM/ BPAM. This include a pipe water that sold at retail.
- 24. Sumur terlindung** adalah air yang berasal dari dalam tanah yang digali dan lingkaran sumur tersebut dilindungi oleh tembok Penukal Abab Lematang Iliring sedikit 0,8 meter di atas tanah dan 3 meter ke bawah tanah, serta ada lantai semen sejauh 1 meter dari lingkaran sumur.
- 24. *Protected wells*** is water that comes from the soil were excavated and the circumference of the well was protected by walls at least 0.8 meters above ground and 3 meters underground, and cement floor as far as 1 meter from the well circumference.
- 25. Status penguasaan bangunan tempat tinggal milik sendiri** adalah jika tempat tinggal tersebut pada waktu pencacahan betul-betul sudah milik kepala rumah tangga atau salah seorang anggota rumah tangga. Rumah yang dibeli secara angsuran melalui kredit bank atau rumah dengan status sewa beli dianggap rumah milik sendiri.
- 25. *Own ownership property status*** is a status of dwelling occupied belongs to the head of household or one of the household member. Houses bought through bank credit or houses with leasing status were also categorized as an own property.
- 26. Peristiwa tindak pidana yang dilaporkan** ialah setiap peristiwa yang diterima kepolisian dari laporan masyarakat, atau
- 26. *Reported crime incidence*** includes all criminal cases reported and received by police office, and all crimes caught by police.

peristiwa dimana pelakunya tertangkap tangan oleh kepolisian.

27. Jumlah tindak pidana menggambarkan jumlah kasus tindak pidana yang terjadi pada kurun waktu tertentu.

28. Resiko penduduk terjadi tindak pidana per 100.000 penduduk

Resiko penduduk terjadi tindak pidana per 100.000 penduduk mengindikasikan peluang penduduk berisiko terkena tindak pidana. Biasanya dinyatakan dalam setiap 100.000 penduduk.

29. Selang waktu terjadi tindak pidana tahun

Selang waktu terjadi tindak pidana tahun mengindikasikan selang waktu terjadinya satu tindak kejahatan dengan kejahatan yang lain.

30. Persentase penyelesaian tindak pidana

Persentase penyelesaian peristiwa tindak pidana menyatakan persentase penyelesaian tindak pidana oleh polisi. Suatu tindak pidana dinyatakan sebagai kasus yang selesai di tingkat kepolisian, apabila:

27. *Crime total* refers to the number of criminal cases occurring during a given period.

28. *Crime rate*

Crime rate indicates the probability of population exposed to risk of crime, expressed in every 100,000 people.

29. *Crime clock*

Crime clock indicates the time interval of occurrence between one crime to another crime.

30. *Crime clearance rate*

Crime clearance rate refers to percentage of crime clearance by police. A criminal case is categorized as a cleared case by police, if:

- a) Berkas perkaranya sudah siap untuk diserahkan atau telah diserahkan kepada kejaksaan;
- b) Dalam hal delik aduan, pengaduannya dicabut dalam tenggang waktu yang telah ditentukan menurut undang-undang;
- c) Telah diselesaikan oleh kepolisian berdasarkan azas *plichtmatigheid* (kewajiban berdasarkan kewenangan hukum);
- d) Kasus yang dimaksud tidak termasuk kompetensi kepolisian
- e) Tersangka meninggal dunia;
- f) Kasus Kadaluarasa

- a) *All documents are ready to submit or already submitted to justice court;*
- b) *In the case of attense that warrants complaint, the complaint was withdraw within a given period state in the law;*
- c) *The case was cleared by police based on the principle of plichmatigheid (obligation on the basis of law outhority);*
- d) *The case was not the responsibility of police office;*
- e) *The suspect died;*
- f) *The case was out of date.*

31. Bencana Alam adalah peristiwa atau serangkaian peristiwa yang mengancam dan mengganggu kehidupan / penghidupan masyarakat yang disebabkan oleh faktor alam antara lain berupa gempa bumi, tsunami, gunung meletus, banjir, kekeringan, angin topan, dan tanah longsor sehingga mengakibatkan kerugian materi maupun non-materi.

31. Natural Disaster is an event or series of events that threaten and disrupt the lives and livelihoods caused by natural factors such as: earthquake, tsunami, volcanic eruption, flood, flash flood, drought, typhoon/cyclone, and landslide so it can lead to result in loss of material and non-material.

32. Korban meninggal adalah orang yang dilaporkan tewas atau meninggal dunia akibat bencana.

32. Fatality is a person reported killed or death in the wake of a disaster.

- 33. Korban hilang** adalah orang yang dilaporkan hilang atau tidak ditemukan atau tidak diketahui keberadaannya setelah terjadi bencana.
- 34. Korban luka/sakit** adalah orang yang mengalami luka-luka atau sakit, dalam keadaan luka ringan, luka sedang maupun luka parah/berat, baik yang berobat jalan maupun rawat inap.
- 35. Rusak Berat** adalah kriteria kerusakan yang mengakibatkan bangunan roboh atau sebagian besar komponen struktur rusak.
- 36. Rusak sedang** adalah kriteria kerusakan yang mengakibatkan sebagian kecil komponen struktur rusak, dan komponen penunjang rusak namun bangunan masih tetap berdiri.
- 37. Rusak ringan** adalah kriteria kerusakan yang mengakibatkan sebagian komponen struktur retak (struktur masih bisa digunakan) dan bangunan masih tetap berdiri.
- 38. Untuk mengukur kemiskinan**, BPS menggunakan konsep kemampuan memenuhi kebutuhan dasar (basic needs approach). Dengan pendekatan ini, kemiskinan dipandang sebagai ketidakmampuan dari
- 33. *Missing person*** is a person reported missing or who cannot be located or who cannot be accounted for in the wake of a disaster.
- 34. *Casualty*** is a person suffering injury or illness, in a state of light injury, moderate injury, or heavy injury, which in undergoing treatment as either an outpatient or inpatient.
- 35. *Severely damaged*** is the criteria of damage that resulted most buildings collapsed or damaged its structural components.
- 36. *Damaged*** is the criteria of damage that resulted defective fraction of structural components and supporting components damaged, but the building still stands.
- 37. *Lightly damaged*** is the criteria of damage that resulted partially cracked structural components, but the structure still can be used and the building still stands.
- 38. *To measure poverty***, BPS-Statistics Indonesia has used the concept of basic needs approach. Therefore, poverty is viewed as economic inability to fulfill food and non-food basic needs which are measured by consumption/expenditure.

39. Sisi ekonomi untuk memenuhi kebutuhan dasar makanan dan bukan makanan yang diukur dari sisi pengeluaran. Metode yang digunakan adalah menghitung Garis Kemiskinan (GK), yang terdiri dari dua komponen yaitu Garis Kemiskinan Makanan (GKM) dan Garis Kemiskinan Non-Makanan (GKNM). Penghitungan Garis Kemiskinan dilakukan secara terpisah untuk daerah perkotaan dan perdesaan.
40. **Penduduk miskin** adalah penduduk yang memiliki rata-rata pengeluaran per kapita per bulan di bawah Garis Kemiskinan.
41. **Garis Kemiskinan Makanan (GKM)** merupakan nilai pengeluaran kebutuhan minimum makanan yang disetarakan dengan 2.100 kkalori per kapita per hari. Garis Kemiskinan Non-Makanan (GKNM) adalah kebutuhan minimum untuk perumahan, sandang, pendidikan, kesehatan, dan kebutuhan dasar lainnya.
39. *The method used is calculating poverty line, which consists of two components that are Food Poverty Line (FPL) and Non-Food Poverty Line (NFPL). The poverty line was calculated separately for urban and rural areas.*
40. *A person whose expenditure per capita per month is below the poverty line is considered to be poor.*
41. *The Food Poverty Line refers to the daily minimum requirement of 2,100 kcal per capita per day. The Non-Food Poverty Line refers to the minimum requirement for household necessities for clothing, education, health, and other basic individual needs.*

ULASAN**DESCRIPTION****4.1 Pendidikan**

Jumlah sarana pendidikan pada semua jenjang pendidikan di Kabupaten Penukal Abab Lematang Ilir sudah cukup memadai. Jumlah sarana pendidikan pada semua jenjang pendidikan mengalami peningkatan. Pada tahun 2020 jumlah SD/MI bertambah 3 sekolah keseluruhan. Sedangkan pada tingkat SMP/MTs bertambah 2 sekolah dan Sekolah SMU/SMK/MA pada tahun ini bertambah 1 sekolah.

4.1 Education

Number facilities at all levels of education in Penukal Abab Lematang Ilir Regency is sufficient. The number of education facilities had been increased at all grades. In 2020, Elementary School/Madrasah Ibtidaiyah increased by 3 number. Junior High School/Madrasah Tsanawiyah have increased by 2 number, and 1 addition of Senior High School/Vocational High School/Madrasah Aliyah.

4.2 Kesehatan

Salah satu peranan pemerintah dalam pembangunan kesehatan adalah menyediakan sarana kesehatan yang dapat dijangkau oleh masyarakat luas, baik dari segi finansial maupun dari segi lokasi. Pada tahun 2020 terdapat 1 buah rumah sakit, 7 unit puskesmas, dan 112 poskesdes.

Jumlah tenaga kesehatan di Kabupaten Penukal Abab Lematang Ilir seluruhnya sebanyak 686 orang dengan rincian 14 dokter, 232 tenaga keperawatan, 406 Bidan, 27 Tenaga Kefarmasian dan 7 Tenaga gizi.

4.2 Kesehatan

One of government role in establishing health infrastructure is providing health facility that can be reached by all of people, either aspect of financial or location. In 2020, there are 1 hospitals, 7 Public Health Center, and 112 Village Maternity Cottage.

The number of health personnel in Penukal Abab Lematang Ilir Regency is 686 people consist of 14 Doctors, 232 Nurses, 406 Midwives, 27 Pharmaceutical and 7 Nutritionis.

4.3 Keluarga Berencana

Peserta KB baru yang dapat dicapai pada tahun 2020 berjumlah 9.926 akseptor. Angka tersebut naik dibanding pencapaian peserta KB baru tahun sebelumnya 6.573 akseptor. Peserta KB aktif tahun 2020 naik menjadi 35.898 dari 33.366 akseptor tahun sebelumnya atau naik 7,59 persen.

Tiga macam alat kontrasepsi yang paling banyak digunakan peserta KB baru adalah suntikan, pil, dan implant. Suntikan digunakan oleh 4.292 akseptor atau sebanyak 43,23 persen; pil 3.291 akseptor atau 33,15 persen; dan Implant 1.348 akseptor atau 13,58 persen. Untuk peserta KB Aktif, implant digunakan oleh 14.708 akseptor atau sebanyak 40,97 persen; suntikan 11.362 akseptor atau 31,65 persen; dan pil 4.332 akseptor atau 12,07 persen.

4.4 Agama dan Sosial Lainnya

Jumlah fasilitas peribadatan di Kabupaten Penukal Abab Lematang Ilir Tahun 2020 terdapat fasilitas peribadatan masjid berjumlah 210, dan Mushola 178 buah. Jumlah penganut agama Islam di Kabupaten Penukal Abab Lematang ilir berjumlah 183.755 orang, Katolik berjumlah 102 orang, Protestan 430 orang, Hindu 2 orang, dan Budha 51 orang.

4.3 Family Planning

in 2020, the new acceptor of family planning were 9.926 acceptors . That increased than previous year 6.573 acceptors . Active acceptors increased 33.366 to 35.898 acceptors than previous year or increased 7,59 percent.

Three kinds of contraceptives are most widely used were injections, pills and implants. Injections used by 4.292 acceptors or 43.23 percent, pills used by 3.291 acceptors or 33,15 percent; and implants used by 1.348 acceptors 13,58 percent. For the active acceptor. Implant used by 14.708 acceptors or 40,97 percent; Injection used by 11.362 acceptors or 31,65 percent, and pills used by 4.332 acceptors or 12,07 percent.

4.4 Religion and Other Social Affair

The number of worship facilities in Penukal Abab Lematang Ilir Regency are Mosque 210 units and Mushola 178 units. The number of population by religion in Penukal Abab Lematang Ilir are Islam 183.755 people, Catholic 102 people, Protestan 430 people, Hindu 2 people, and budha 51 people.

4.1 PENDIDIKAN EDUCATION

Tabel 4.1.1 **Jumlah Sekolah, Guru, dan Murid Taman Kanak-Kanak (TK) di Bawah Kementerian Pendidikan dan Kebudayaan Menurut Kecamatan di Kabupaten Penukal Abab Lematang Ilir, 2019/2020 dan 2020/2021**
Number of Schools, Teachers, and Pupils in Kindergarten Under The Ministry of Education and Culture by Subdistrict in Penukal Abab Lematang Ilir Regency, 2019/2020 and 2020/2021

Kecamatan Subdistrict	Sekolah/Schools					
	Negeri/Public		Swasta/Private		Jumlah/Total	
	2019/2020	2020/2021	2019/2020	2020/2021	2019/2020	2020/2021
(1)	(2)	(3)	(4)	(5)	(6)	(7)
Talang Ubi	2	2	17	19	19	21
Tanah Abang	1	1	4	5	5	6
Abab	-	-	8	9	8	9
Penukal	1	1	2	2	3	3
Penukal Utara	-	-	3	3	3	3
Penukal Abab Lematang Ilir	4	4	34	38	38	42

Lanjutan Tabel/*Continued Table* 4.1.1

Kecamatan Subdistrict	Guru ¹ /Teachers ¹					
	Negeri/Public		Swasta/Private		Jumlah/Total	
	2019/2020	2020/2021	2019/2020	2020/2021	2019/2020	2020/2021
(1)	(8)	(9)	(10)	(11)	(12)	(13)
Talang Ubi	17	17	80	91	97	108
Tanah Abang	9	9	13	21	22	30
Abab	-	-	30	27	30	27
Penukal	5	4	5	5	10	9
Penukal Utara	-	-	5	11	5	11
Penukal Abab Lematang Ilir	31	30	133	155	164	185

Lanjutan Tabel/*Continued Table* 4.1.1

Kecamatan Subdistrict	Murid/Students					
	Negeri/Public		Swasta/Private		Jumlah/Total	
	2019/2020	2020/2021	2019/2020	2020/2021	2019/2020	2020/2021
(1)	(14)	(15)	(16)	(17)	(18)	(19)
Talang Ubi	196	190	908	827	1 104	1 017
Tanah Abang	93	88	132	268	225	356
Abab	-	-	313	406	313	406
Penukal	52	25	47	44	99	69
Penukal Utara	-	-	112	118	112	118
Penukal Abab Lematang Ilir	341	303	1 512	1 663	1 853	1 966

Catatan/Note: ¹ Jumlah guru termasuk kepala sekolah dan guru/*The total of teachers including headmaster and teacher*
 Sumber/Source: Kementerian Pendidikan dan Kebudayaan, Data Semester Ganjil 2020/*Ministry of Educations and Culture, 2020 Odd Semester Data*

Tabel
Table 4.1.2

**Jumlah Sekolah, Guru, dan Murid Raudatul Athfal (RA)
di Bawah Kementerian Agama Menurut Kecamatan di
Kabupaten Penukal Abab Lematang Ilir, 2018/2019 dan
2019/2020**

***Number of Schools, Teachers, and Pupils in Raudatul Athfal
(RA) Under The Ministry of Religious Affairs by Subdistrict
in Penukal Abab Lematang Ilir Regency, 2018/2019 and
2019/2020***

Kecamatan Subdistrict	Sekolah/Schools		Guru/Teachers		Murid/Pupils	
	2018/2019	2019/2020	2018/2019	2019/2020	2018/2019	2019/2020
(1)	(2)	(3)	(4)	(5)	(6)	(7)
Talang Ubi	...	6	...	24	...	216
Tanah Abang	...	1	...	2	...	10
Penukal Utara	...	–	...	2	...	59
Penukal	...	–	...	-	...	-
Abab	...	1	...	-	...	-
Penukal Abab Lematang Ilir	...	8	...	28	...	285

Catatan/Note: ...

Sumber/Source: Kementerian Agama, EMIS, data semester ganjillaporan sampai dengan 15 Maret 2020/Ministry of Religious Affairs, EMIS, odd semester report data up to March 15th, 2020

Tabel
Table 4.1.3

Jumlah Sekolah, Guru, dan Murid Sekolah Dasar (SD) di Bawah Kementerian Pendidikan dan Kebudayaan Menurut Kecamatan di Kabupaten Penukal Abab Lematang Ilir, 2019/2020 dan 2020/2021
Number of Schools, Teachers, and Pupils in Primary Schools Under The Ministry of Education and Culture by Subdistrict in Penukal Abab Lematang Ilir Regency, 2019/2020 and 2020/2021

Kecamatan Subdistrict	Sekolah/Schools					
	Negeri/Public		Swasta/Private		Jumlah/Total	
	2019/2020	2020/2021	2019/2020	2020/2021	2019/2020	2020/2021
(1)	(2)	(3)	(4)	(5)	(6)	(7)
Talang Ubi	44	45	7	7	51	52
Tanah Abang	21	21	1	1	22	22
Abab	12	12	2	3	14	15
Penukal	21	21	-	-	21	21
Penukal Utara	14	14	1	1	15	15
Penukal Abab Lematang Ilir	112	113	11	12	123	125

Lanjutan Tabel/*Continued Table* 4.1.3

Kecamatan Subdistrict	Guru ¹ /Teachers ¹					
	Negeri/Public		Swasta/Private		Jumlah/Total	
	2019/2020	2020/2021	2019/2020	2020/2021	2019/2020	2020/2021
(1)	(8)	(9)	(10)	(11)	(12)	(13)
Talang Ubi	514	529	79	81	593	610
Tanah Abang	262	266	8	8	270	274
Abab	167	173	16	12	183	185
Penukal	250	251	-	-	250	251
Penukal Utara	160	159	18	19	178	178
Penukal Abab Lematang Ilir	1 353	1 378	121	120	1 474	1 498

Lanjutan Tabel/*Continued Table 4.1.3*

Kecamatan Subdistrict	Murid/Students					
	Negeri/Public		Swasta/Private		Jumlah/Total	
	2019/2020	2020/2021	2019/2020	2020/2021	2019/2020	2020/2021
(1)	(14)	(15)	(16)	(17)	(18)	(19)
Talang Ubi	9 847	9 778	1 361	1 473	11 208	11 251
Tanah Abang	4 127	4 062	38	59	4 165	4 121
Abab	3 045	2 906	331	308	3 376	3 214
Penukal	4 393	4 286	-	-	4 393	4 286
Penukal Utara	2 943	2 796	496	426	3 439	3 222
Penukal Abab Lematang Ilir	24 355	23 828	2 226	2 266	26 581	26 094

Catatan/Note: ¹ Jumlah guru termasuk kepala sekolah dan guru/*The total of teachers including headmaster and teacher*
 Sumber/Source: Kementerian Pendidikan dan Kebudayaan, Sistem Data Pokok Pendidikan, data semester ganjil/ Ministry of
 Educations and Culture, Basic Education Data System, odd semester

Tabel
Table 4.1.4

Jumlah Sekolah, Guru, dan Murid Madrasah Ibtidaiyah (MI) di Bawah Kementerian Agama Menurut Kecamatan Menurut Kecamatan di Kabupaten Penukal Abab Lematang Ilir, 2018/2019 dan 2019/2020
Number of Schools, Teachers, and Pupils in Madrasah Ibtidaiyah (MI) Under The Ministry of Religious Affairs by Subdistrict in Penukal Abab Lematang Ilir Regency, 2018/2019 and 2019/2020

Kecamatan Subdistrict	Sekolah/Schools		Guru/Teachers		Murid/Pupils	
	2018/2019	2019/2020	2018/2019	2019/2020	2018/2019	2019/2020
(1)	(2)	(3)	(4)	(5)	(6)	(7)
Talang Ubi	...	2	...	19	...	326
Tanah Abang	...	2	...	12	...	192
Penukal Utara	...	2	...	21	...	468
Penukal	...	-	...	-	...	-
Abab	...	2	...	12	...	258
Penukal Abab Lematang Ilir	...	8	...	64	...	1 244

Catatan/Note: ...

Sumber/Source: Kementerian Agama, EMIS, data semester ganjillaporan sampai dengan 15 Maret 2020/Ministry of Religious Affairs, EMIS, odd semester report data up to March 15th, 2020

Tabel
Table 4.1.5

Jumlah Sekolah, Guru, dan Murid Sekolah Menengah Pertama (SMP) di Bawah Kementerian Pendidikan dan Kebudayaan Menurut Kecamatan di Kabupaten Penukal Abab Lematang Ilir, 2019/2020 dan 2020/2021
Number of Schools, Teachers, and Pupils in Junior High Schools Under The Ministry of Education and Culture by Subdistrict in Penukal Abab Lematang Ilir Regency, 2019/2020 and 2020/2021

Kecamatan Subdistrict	Sekolah/Schools					
	Negeri/Public		Swasta/Private		Jumlah/Total	
	2019/2020	2020/2021	2019/2020	2020/2021	2019/2020	2020/2021
(1)	(2)	(3)	(4)	(5)	(6)	(7)
Talang Ubi	11	13	7	6	18	19
Tanah Abang	4	4	3	3	7	7
Abab	4	4	3	3	7	7
Penukal	7	7	-	-	7	7
Penukal Utara	5	5	2	2	7	7
Penukal Abab Lematang Ilir	31	33	15	14	46	47

Lanjutan Tabel/*Continued Table* 4.1.5

Kecamatan <i>Subdistrict</i>	Guru ¹ / <i>Teachers</i> ¹					
	Negeri/ <i>Public</i>		Swasta/ <i>Private</i>		Jumlah/ <i>Total</i>	
	2019/2020	2020/2021	2019/2020	2020/2021	2019/2020	2020/2021
(1)	(8)	(9)	(10)	(11)	(12)	(13)
Talang Ubi	199	223	70	68	269	291
Tanah Abang	92	92	45	39	137	131
Abab	83	81	17	14	100	95
Penukal	168	173	-	-	168	173
Penukal Utara	67	71	16	16	83	87
Penukal Abab Lematang Ilir	609	640	148	137	757	777

Lanjutan Tabel/Continued Table 4.1.5

Kecamatan Subdistrict	Murid/Students					
	Negeri/Public		Swasta/Private		Jumlah/Total	
	2019/2020	2020/2021	2019/2020	2020/2021	2019/2020	2020/2021
(1)	(14)	(15)	(16)	(17)	(18)	(19)
Talang Ubi	3 071	3 238	926	1 041	3 997	4 279
Tanah Abang	1 076	1 083	520	488	1 596	1 571
Abab	1 204	1 184	278	340	1 482	1 524
Penukal	1 854	1 971	-	-	1 854	1 971
Penukal Utara	1 057	1 097	384	420	1 441	1 517
Penukal Abab Lematang Ilir	8 262	8 573	2 108	2 289	10 370	10 862

Catatan/Note: ¹ Jumlah guru termasuk kepala sekolah dan guru/The total of teachers including headmaster and teacher
 Sumber/Source: Kementerian Pendidikan dan Kebudayaan, Sistem Data Pokok Pendidikan, data semester ganjil/ Ministry of
 Educations and Culture, Basic Education Data System, odd semester

Tabel
Table 4.1.6

Jumlah Sekolah, Guru, dan Murid Madrasah Tsanawiyah (MTs) di Bawah Kementerian Agama Menurut Kecamatan di Kabupaten Penukal Abab Lematang Ilir, 2018/2019 dan 2019/2020

Number of Schools, Teachers, and Pupils in Madrasah Tsanawiyah (MTs) Under The Ministry of Religious Affairs by Subdistrict in Penukal Abab Lematang Ilir Regency, 2018/2019 and 2019/2020

Kecamatan Subdistrict	Sekolah/Schools		Guru/Teachers		Murid/Pupils	
	2018/2019	2019/2020	2018/2019	2019/2020	2018/2019	2019/2020
(1)	(2)	(3)	(4)	(5)	(6)	(7)
Talang Ubi	...	4	...	22	...	311
Tanah Abang	...	3	...	53	...	672
Penukal Utara	...	1	...	2	...	96
Penukal	...	-	...	-	...	-
Abab	...	1	...	11	...	80
Penukal Abab Lematang Ilir	...	9	...	88	...	1 159

Catatan/Note: ...

Sumber/Source: Kementerian Agama, EMIS, data semester ganjillaporan sampai dengan 15 Maret 2020/Ministry of Religious Affairs, EMIS, odd semester report data up to March 15th, 2020

Tabel
Table 4.1.7

Jumlah Sekolah, Guru, dan Murid Sekolah Menengah Atas (SMA) di Bawah Kementerian Pendidikan dan Kebudayaan Menurut Kecamatan di Kabupaten Penukal Abab Lematang Ilir, 2019/2020 dan 2020/2021
Number of Schools, Teachers, and Pupils in Senior High Schools Under The Ministry of Education and Culture by Subdistrict in Penukal Abab Lematang Ilir Regency, 2019/2020 and 2020/2021

Kecamatan Subdistrict	Sekolah/Schools					
	Negeri/Public		Swasta/Private		Jumlah/Total	
	2019/2020	2020/2021	2019/2020	2020/2021	2019/2020	2020/2021
(1)	(2)	(3)	(4)	(5)	(6)	(7)
Talang Ubi	6	6	3	3	9	9
Tanah Abang	3	3	3	3	6	6
Abab	2	2	1	1	3	3
Penukal	3	3	-	-	3	3
Penukal Utara	2	2	-	-	2	2
Penukal Abab Lematang Ilir	16	16	7	7	23	23

Lanjutan Tabel/*Continued Table 4.1.7*

Kecamatan Subdistrict	Guru ¹ /Teachers ¹					
	Negeri/Public		Swasta/Private		Jumlah/Total	
	2019/2020	2020/2021	2019/2020	2020/2021	2019/2020	2020/2021
(1)	(8)	(9)	(10)	(11)	(12)	(13)
Talang Ubi	131	130	37	41	168	171
Tanah Abang	85	89	26	22	111	111
Abab	52	53	4	4	56	57
Penukal	49	50	-	-	49	50
Penukal Utara	63	56	-	-	63	56
Penukal Abab Lematang Ilir	380	378	67	67	447	445

Lanjutan Tabel/Continued Table 4.1.7

Kecamatan Subdistrict	Murid/Students					
	Negeri/Public		Swasta/Private		Jumlah/Total	
	2019/2020	2020/2021	2019/2020	2020/2021	2019/2020	2020/2021
(1)	(14)	(15)	(16)	(17)	(18)	(19)
Talang Ubi	2 000	2 008	706	540	2 706	2 548
Tanah Abang	1 090	1 162	413	430	1 503	1 592
Abab	767	749	188	261	955	1 010
Penukal	646	681	-	-	646	681
Penukal Utara	765	850	-	-	765	850
Penukal Abab Lematang Ilir	5 268	5 450	1 307	1 231	6 575	6 681

Catatan/Note: ¹ Jumlah guru termasuk kepala sekolah dan guru/The total of teachers including headmaster and teacher
 Sumber/Source: Kementerian Pendidikan dan Kebudayaan, Sistem Data Pokok Pendidikan, data semester ganjil/ Ministry of
 Educations and Culture, Basic Education Data System, odd semester

Tabel 4.1.8
Table

Jumlah Sekolah, Guru, dan Murid Sekolah Menengah Kejuruan (SMK) di Bawah Kementerian Pendidikan dan Kebudayaan Menurut Kecamatan di Kabupaten Penukal Abab Lematang Ilir, 2019/2020 dan 2020/2021
Number of Schools, Teachers, and Pupils in Vocational High Schools Under The Ministry of Education and Culture by Subdistrict in Penukal Abab Lematang Ilir Regency, 2019/2020 and 2020/2021

Kecamatan Subdistrict	Sekolah/Schools					
	Negeri/Public		Swasta/Private		Jumlah/Total	
	2019/2020	2020/2021	2019/2020	2020/2021	2019/2020	2020/2021
(1)	(2)	(3)	(4)	(5)	(6)	(7)
Talang Ubi	1	1	3	4	4	5
Tanah Abang	1	1	-	-	1	1
Abab	-	-	2	2	2	2
Penukal	2	2	-	-	2	2
Penukal Utara	1	1	-	-	1	1
Penukal Abab Lematang Ilir	5	5	5	6	10	11

Lanjutan Tabel/*Continued Table 4.1.8*

Kecamatan Subdistrict	Guru ¹ /Teachers ¹					
	Negeri/Public		Swasta/Private		Jumlah/Total	
	2019/2020	2020/2021	2019/2020	2020/2021	2019/2020	2020/2021
(1)	(8)	(9)	(10)	(11)	(12)	(13)
Talang Ubi	32	36	33	31	65	67
Tanah Abang	21	24	-	-	21	24
Abab	-	-	13	15	13	15
Penukal	63	66	-	-	63	66
Penukal Utara	12	17	-	-	12	17
Penukal Abab Lematang Ilir	128	143	46	46	174	189

Lanjutan Tabel/*Continued Table* 4.1.8

Kecamatan Subdistrict	Murid/Students					
	Negeri/Public		Swasta/Private		Jumlah/Total	
	2019/2020	2020/2021	2019/2020	2020/2021	2019/2020	2020/2021
(1)	(14)	(15)	(16)	(17)	(18)	(19)
Talang Ubi	545	571	578	648	1 123	1 219
Tanah Abang	451	480	-	-	451	480
Abab	-	-	152	128	152	128
Penukal	1 012	963	-	-	1 012	963
Penukal Utara	105	109	-	-	105	109
Penukal Abab Lematang Ilir	2 113	2 123	730	776	2 843	2 899

Catatan/*Note*: 1 Guru yang mengajar di 2 sekolah atau lebih dihitung di masing-masing sekolah. Jumlah guru termasuk kepala sekolah dan guru/*The teacher who taught in two schools or more counted in every school. The total of teachers including headmaster and teacher*

Sumber/*Source*: Kementerian Pendidikan dan Kebudayaan, Sistem Data Pokok Pendidikan, data semester ganjil/*Ministry of Educations and Culture, Basic Education Data System, odd semester*

Tabel
Table 4.1.9

Jumlah Sekolah, Guru, dan Murid Madrasah Aliyah (MA) di Bawah Kementerian Agama Menurut Kecamatan di Kabupaten Penukal Abab Lematang Ilir, 2018/2019 dan 2019/2020

Number of Schools, Teachers, and Pupils in Madrasah Aliyah (MA) Under the Ministry of Religious Affairs by Subdistrict in Penukal Abab Lematang Ilir Regency, 2018/2019 and 2019/2020

Kecamatan Subdistrict	Sekolah/Schools		Guru/Teachers		Murid/Pupils	
	2018/2019	2019/2020	2018/2019	2019/2020	2018/2019	2019/2020
(1)	(2)	(3)	(4)	(5)	(6)	(7)
Talang Ubi	...	2	...	18	...	93
Tanah Abang	...	2	...	39	...	250
Penukal Utara	...	2	...	6	...	34
Penukal	...	-	...	-	...	-
Abab	...	1	...	2	...	3
Penukal Abab Lematang Ilir	...	7	...	65	...	380

Catatan/Note: ...

Sumber/Source: Kementerian Agama, EMIS, data semester ganjillaporan sampai dengan 15 Maret 2020/Ministry of Religious Affairs, EMIS, odd semester report data up to March 15th, 2020

Tabel
Table 4.1.10

Jumlah Desa¹/Kelurahan yang Memiliki Fasilitas Sekolah Menurut Kecamatan dan Tingkat Pendidikan di Kabupaten Penukal Abab Lematang Ilir, 2018– 2020
Number of Villages¹ Having Educational Facilities by Subdistrict and Educational Level in Penukal Abab Lematang Ilir Regency, 2018– 2020

Kecamatan Subdistrict	SD Primary School		
	2018	2019	2020
(1)	(2)	(3)	(4)
Talang Ubi	20	24	24
Tanah Abang	17	20	20
Abab	12	14	12
Penukal	12	15	17
Penukal Utara	8	12	15
Penukal Abab Lematang Ilir	69	85	88

Lanjutan Tabel/*Continued Table* 4.1.10

Kecamatan Subdistrict	SMP Junior High School		
	2018	2019	2020
(1)	(5)	(6)	(7)
Talang Ubi	13	13	16
Tanah Abang	6	6	6
Abab	5	5	8
Penukal	6	7	7
Penukal Utara	6	7	6
Penukal Abab Lematang Ilir	36	38	43

Lanjutan Tabel/*Continued Table* 4.1.10

Kecamatan Subdistrict	SMA Senior High School		
	2018	2019	2020
(1)	(8)	(9)	(10)
Talang Ubi	7	7	9
Tanah Abang	5	6	5
Abab	2	2	4
Penukal	3	4	4
Penukal Utara	4	4	3
Penukal Abab Lematang Ilir	21	23	25

Lanjutan Tabel/*Continued Table 4.1.10*

Kecamatan Subdistrict	SMK Vocational School		
	2018	2019	2020
(1)	(11)	(12)	(13)
Talang Ubi	3	3	4
Tanah Abang	1	1	1
Abab	1	1	2
Penukal	1	2	2
Penukal Utara	2	2	1
Penukal Abab Lematang Ilir	8	9	10

Lanjutan Tabel/*Continued Table* 4.1.10

Kecamatan Subdistrict	Perguruan Tinggi University		
	2018	2019	2020
(1)	(14)	(15)	(16)
Talang Ubi	2	1	1
Tanah Abang	0	-	-
Abab	0	-	-
Penukal	1	-	-
Penukal Utara	0	-	-
Penukal Abab Lematang Ilir	3	1	1

Catatan/Note: ¹ Desa pada tabel ini termasuk Unit Permukiman Transmigrasi (UPT) yang masih dibina oleh kementerian terkait dan nagari di Provinsi Sumatera Barat/Villages in this table include Transmigration Settlement Unit which is still fostered by the relevant ministries and the nagari in the Province of Sumatera Barat

Sumber/Source: BPS, Pendataan Potensi Desa (Podes)/ BPS-Statistics Indonesia, Village Potential Data Collection

Tabel
Table 4.1.11

Angka Partisipasi Murni (APM) dan Angka Partisipasi Kasar (APK) Menurut Jenjang Pendidikan di Kabupaten Penukal Abab Lematang Ilir, 2019 dan 2020
Net Participation Rates and Gross Participation Rates by Educational Level in Penukal Abab Lematang Ilir Regency, 2019 and 2020

Jenjang Pendidikan Educational Level	Angka Partisipasi Murni (APM) Net Participation Rates		Angka Partisipasi Kasar (APK) Gross Participation Rates	
	2019	2020	2019	2020
(1)	(2)	(3)	(4)	(5)
SD/MI Elementary School	97,71	97,80	114,18	114,37
SMP/MTs Junior High School	88,37	88,85	105,55	104,73
SMA/SMK/MA Senior High School	53,40	53,71	79,26	80,30

Catatan/Note: ...

Sumber/Source: BPS, Survei Sosial Ekonomi Nasional (Susenas)/BPS-Statistics Indonesia, National Socioeconomic Survey

Tabel
Table 4.1.12

Persentase Penduduk Berumur 15 Tahun ke Atas yang Melek Huruf Menurut Kelompok Umur di Kabupaten Penukal Abab Lematang Ilir, 2019 dan 2020
Percentage of Literate People Aged 15 Years and Over by Age Group in Penukal Abab Lematang Ilir Regency, 2019 and 2020

Kelompok Umur <i>Age Group</i>	2019	2020
(1)	(2)	(3)
15–19	100,00	100,00
20–24	100,00	100,00
25–29	100,00	100,00
30–34	100,00	100,00
35–39	100,00	100,00
40–44	100,00	99,40
45–49	100,00	96,80
50+	93,88	...
Jumlah/Total	96,75	97,95
15–24	100,00	100,00
15–44	100,00	...
15+	98,61	...
45+	95,50	...

Catatan/Note: ...

Sumber/Source: BPS, Survei Sosial Ekonomi Nasional (Susenas)/BPS-Statistics Indonesia, National Socioeconomic Survey

4.2 KESEHATAN HEALTH

Tabel
Table 4.2.1 **Jumlah Desa¹/Kelurahan Yang Memiliki Sarana Kesehatan Menurut Kecamatan di Kabupaten Penukal Abab Lematang Ilir, 2018–2020**
Number of Villages¹ Having Health Facilities by Subdistrict in Penukal Abab Lematang Ilir Regency, 2018–2020

Kecamatan Subdistrict	Rumah Sakit Hospital		
	2018	2019	2020
(1)	(2)	(3)	(4)
Talang Ubi	2	2	2
Tanah Abang	-	-	-
Abab	-	-	-
Penukal	-	-	-
Penukal Utara	-	-	-
Penukal Abab Lematang Ilir	2	2	2

Lanjutan Tabel/*Continued Table* 4.2.1

Kecamatan <i>Subdistrict</i>	Rumah Sakit Bersalin <i>Maternity Hospital</i>		
	2018	2019	2020
(1)	(5)	(6)	(7)
Talang Ubi	-	-	-
Tanah Abang	-	-	-
Abab	-	-	-
Penukal	-	-	-
Penukal Utara	-	-	-
Penukal Abab Lematang Ilir	-	-	-

Lanjutan Tabel/Continued Table 4.2.1

Kecamatan Subdistrict	Poliklinik Polyclinic		
	2018	2019	2020
(1)	(8)	(9)	(10)
Talang Ubi	2	2	2
Tanah Abang	1	-	-
Abab	-	-	-
Penukal	2	-	1
Penukal Utara	1	1	-
Penukal Abab Lematang Ilir	6	3	3

Lanjutan Tabel/*Continued Table* 4.2.1

Kecamatan <i>Subdistrict</i>	Puskesmas <i>Public Health Center</i>		
	2018	2019	2020
(1)	(11)	(12)	(13)
Talang Ubi	6	4	4
Tanah Abang	2	2	1
Abab	1	1	1
Penukal	2	2	2
Penukal Utara	1	1	1
Penukal Abab Lematang Ilir	12	10	9

Lanjutan Tabel/*Continued Table 4.2.1*

Kecamatan <i>Subdistrict</i>	Puskesmas Pembantu <i>Subsidiary of Public Health Center</i>		
	2018	2019	2020
(1)	(14)	(15)	(16)
Talang Ubi	8	6	7
Tanah Abang	3	4	4
Abab	4	5	7
Penukal	1	1	1
Penukal Utara	5	6	6
Penukal Abab Lematang Ilir	21	22	25

Lanjutan Tabel/Continued Table 4.2.1

Kecamatan Subdistrict	Apotek Pharmacy		
	2018	2019	2020
(1)	(17)	(18)	(19)
Talang Ubi	6	2	5
Tanah Abang	-	-	1
Abab	-	-	-
Penukal	-	-	-
Penukal Utara	-	-	-
Penukal Abab Lematang Ilir	6	2	6

Catatan/Note: ¹ Desa pada tabel ini termasuk Unit Permukiman Transmigrasi (UPT) yang masih dibina oleh kementerian terkait dan nagari di Provinsi Sumatera Barat/Villages in this table include Transmigration Settlement Unit which is still fostered by the relevant ministries and the nagari in the Province of Sumatera Barat

Sumber/Source: BPS, Pendataan Potensi Desa (Podes)/BPS-Statistics Indonesia, Village Potential Data Collecting

Tabel 4.2.2 Jumlah Tenaga Kesehatan Menurut Kecamatan di Kabupaten Penukal Abab Lematang Ilir, 2020
Number of Medical Personnel by Subdistrict in Penukal Abab Lematang Ilir Regency, 2020

Kecamatan Subdistrict	Dokter Doctor	Dokter Gigi Dentist	Perawat Nurse	Bidan Midwife	Tenaga Kefarmasian Pharma-ceutical
(1)	(2)	(3)	(4)	(5)	(6)
Talang Ubi	4	...	45	116	5
Tanah Abang	3	...	59	96	4
Abab	2	...	38	61	3
Penukal	3	...	54	90	13
Penukal Utara	2	...	36	43	2
Penukal Abab Lematang Ilir	14	...	232	406	27

Lanjutan Tabel/*Continued Table 4.2.2*

Kecamatan Subdistrict	Tenaga Kesehatan Masyarakat Public Health Worker	Tenaga Kesehatan Lingkungan Environmental Health Worker	Tenaga Gizi Nutritionis	Ahli Teknologi Laboratorium Medical Laboratory Technician
(1)	(7)	(8)	(9)	(10)
Talang Ubi	2	...
Tanah Abang	1	...
Abab	1	...
Penukal	1	...
Penukal Utara	2	...
Penukal Abab Lematang Ilir	7	...

Sumber/*Source*: Dinas Kesehatan Kabupaten Penukal Abab Lematang Ilir/*Public Health Service of Penukal Abab Lematang Ilir Regency*

Tabel
Table 4.2.3

Jumlah Rumah Sakit Umum, Rumah Sakit Khusus, Puskesmas, Klinik Pratama, dan Posyandu Menurut Kecamatan di Kabupaten Penukal Abab Lematang Ilir, 2019 dan 2020
Number of General Hospital, Specialized Hospital, Public Health Center, Primary Clinic, and Integrated Health Post by Subdistrict in Penukal Abab Lematang Ilir Regency, 2019 and 2020

Kecamatan Subdistrict	Rumah Sakit Umum General Hospital		Rumah Sakit Khusus Special Hospital	
	2019	2020	2019	2020
(1)	(2)	(3)	(4)	(5)
Talang Ubi	1	1	-	-
Tanah Abang	-	-	-	-
Abab	-	-	-	-
Penukal	-	-	-	-
Penukal Utara	-	-	-	-
Penukal Abab Lematang Ilir	1	1	-	-

Lanjutan Tabel/*Continued Table 4.2.3*

Kecamatan Subdistrict	Puskesmas Rawat Inap <i>Public Health Center with Inpatient Care</i>		Puskesmas Non Rawat Inap <i>Public Health Center without Inpatient Care</i>	
	2019	2020	2019	2020
(1)	(6)	(7)	(8)	(9)
Talang Ubi	-	-	2	2
Tanah Abang	-	-	1	1
Abab	-	-	1	1
Penukal	1	1	1	1
Penukal Utara	-	-	1	1
Penukal Abab Lematang Ilir	1	1	6	6

Lanjutan Tabel/Continued Table 4.2.3

Kecamatan Subdistrict	Klinik Pratama Primary Clinic		Posyandu Integrated Service Post	
	2019	2020	2019	2020
(1)	(6)	(7)	(8)	(9)
Talang Ubi	3	3	50	48
Tanah Abang	-	-	25	23
Abab	-	-	21	13
Penukal	-	-	23	19
Penukal Utara	-	-	12	18
Penukal Abab Lematang Ilir	3	3	131	121

Sumber/Source: Dinas Kesehatan Kabupaten Penukal Abab Lematang Ilir/Public Health Service of Penukal Abab Lematang Ilir Regency

Tabel
Table 4.2.4

**Nama Puskesmas Menurut Kecamatan di Kabupaten
Penukal Abab Lematang Ilir, 2020**
*Name of Public Health Centre by Subdistrict in Penukal Abab
Lematang Ilir Regency, 2020*

Kecamatan Subdistrict	Puskesmas/ Public Health Centres
(1)	(2)
Talang Ubi	Puskesmas Talang Ubi, Puskesmas Sungai Baung
Tanah Abang	Puskesmas Tanah Abang
Abab	Puskesmas Abab
Penukal	Puskesmas Air Itam, Puskesmas Simpang Babat
Penukal Utara	Puskesmas Tempirai
Penukal Abab Lematang Ilir	

Sumber/Source: Dinas Kesehatan Kabupaten Penukal Abab Lematang Ilir/*Public Health Service of Penukal Abab Lematang Ilir Regency*

Tabel 4.2.5 Banyaknya Tenaga Medis dan Non Medis di RSUD Talang Ubi di Kabupaten Penukal Abab Lematang Ilir, 2018-2020
Number of Medical and Non Medical Personnel at Talang Ubi Public Hospital in Penukal Abab Lematang Ilir Regency, 2018-2020

<i>Tenaga Kesehatan Health Personnel</i>	2018	2019	2020
(1)	(2)	(3)	(4)
Tenaga Medis	20	20	23
1. Dokter Sp. Penyakit Dalam	2	1	2
2. Dokter Sp. Bedah	1	1	1
3. Dokter Sp. Orthopedi	-	-	-
4. Dokter Sp. Anastesi	1	1	1
5. Dokter Sp. Obgyn	1	1	1
6. Dokter Sp. Anak	1	1	1
7. Dokter THT	-	-	-
8. Dokter Residen Paru	-	-	-
9. Dokter Umum	11	12	14
10. Dokter Gigi	1	1	1
11. Dokter sp. Radiologi	1	1	1
12. Dokter sp. Patologi	1	1	1

Lanjutan Tabel/*Continued Table* 4.2.5

<i>Tenaga Kesehatan Health Personnel</i>	2018	2019	2020
(1)	(2)	(3)	(4)
Paramedis Keperawatan	269	275	221
1. Ners	25	20	20
2. S1 Keperawatan	12	10	12
3. D3 Keperawatan	93	77	71
4. SPK	1	1	-
5. DIV Kebidanan	6	8	8
6. DIII Kebidanan	126	153	105
7. DI Kebidanan	-	-	-
8. DIII Anastesi	2	3	3
9. DIII Kesehatan Gigi	2	2	1
10. SPRG	2	1	1

Lanjutan Tabel/*Continued Table 4.2.5*

<i>Tenaga Kesehatan Health Personnel</i>	2018	2019	2020
(1)	(2)	(3)	(4)
Paramedis Non Keperawatan	58	57	61
1. Apoteker	3	4	4
2. S1 Farmasi	3	4	7
3. S1 Kesehatan Masyarakat	6	8	9
4. S1 Gizi	1	-	-
5. D3 Farmasi	9	8	8
6. D3 Gizi	3	-	1
7. D3 Analisis Kesehatan	10	7	8
8. D3 Radiologi	9	12	12
9. D3 Rekam Medik	4	4	3
10. D3 Kesling	3	3	3
11. SMF	2	2	1
12. SMAK	1	1	1
13. D3 Fisioterapi	4	4	4

Lanjutan Tabel/*Continued Table 4.2.5*

<i>Tenaga Kesehatan Health Personnel</i>	2018	2019	2020
(1)	(2)	(3)	(4)
Tenaga Non Medis	119	128	112
1. S2 Umum	-	-	-
2. S1 Umum	16	23	16
3. D3 Umum	5	6	5
4. D1	2	3	2
5. SMA	88	87	84
6. SMP	5	6	2
7. SD	3	3	3

Sumber/*Source*: RSUD Talang Ubi Kabupaten Penukal Abab Lematang Ilir/Talang Ubi Public Hospital of Penukal Abab Lematang Ilir Regency

Tabel 4.2.6 Banyaknya Fasilitas Kamar Rawat Inap di RSUD Talang Ubi menurut Jenis Kamar di Kabupaten Penukal Abab Lematang Ilir, 2018-2020
Number of Room Facilities at Talang Ubi Public Hospital in Penukal Abab Lematang Ilir Regency, 2018-2020

<i>Fasilitas Kamar Rawat Inap</i> <i>Room Facilities</i>	2018	2019	2020
(1)	(2)	(3)	(4)
Tipe Kamar Rawat Inap	30	27	27
VIP	3	3	3
Kelas I	7	7	7
Kelas II	6	6	6
Kelas III	8	8	8
TP Kelas	6	3	3
Jumlah Tempat Tidur Rawat Inap	85	83	83
VIP	3	3	3
Kelas I	14	14	8
Kelas II	14	14	14
Kelas III	37	37	38
TP Kelas	17	15	20

Sumber/Source: RSUD Talang Ubi Kabupaten Penukal Abab Lematang Ilir/ Talang Ubi Public Hospital of Penukal Abab Lematang Ilir Regency

Tabel
Table 4.2.7

**Jumlah Pasien Rawat Jalan dan Rawat Inap di RSUD
Talang Ubi menurut Tipe Pasien di Kabupaten Penukal
Abab Lematang Ilir, 2018-2020**
*Number of Patient at Talang Ubi Public Hospital by Type of
Patient in Penukal Abab Lematang Ilir Regency, 2018-2020*

<i>Tipe Pasien</i> <i>Type of Patient</i>	2018	2019	2020
(1)	(2)	(3)	(4)
Rawat Jalan	15 763	17 719	12 936
Rawat Inap	5 009	5 153	3 110
VIP + Kelas I	562	783	214
Kelas II	835	772	481
Kelas III	3 339	3 232	2 229
TP Kelas	363	366	388
Jumlah/Total	20 862	28 025	19 358

Sumber/Source: RSUD Talang Ubi Kabupaten Penukal Abab Lematang Ilir/ Talang Ubi Public Hospital of Penukal Abab Lematang Ilir Regency

Tabel
Table 4.2.8**Banyaknya Tenaga Medis dan Non Medis di RS. Pertamina di Kabupaten Penukal Abab Lematang Ilir, 2018-2020**
Number of Medical and Non Medical Personnel at Pertamina Hospital in Penukal Abab Lematang Ilir Regency, 2018-2020

<i>Tenaga Kesehatan Health Personnel</i>	2018	2019	2020
(1)	(2)	(3)	(4)
Tenaga Medis	27	23	8
Dokter Spesialis	4	2	1
Dokter Umum	5	5	5
Dokter Gigi	1	1	-
Perawat	14	13	...
Bidan	1	1	1
Farmasi	2	1	1
DIII Farmasi	-	-	-
Tenaga Non Medis	33	33	...
Ahli Gizi	-	-	-
Teknisi Medis*	-	-	-
Sanitasi	-	-	-
Kesehatan Masyarakat	-	-	-
Fasilitas			
Kamar Inap	15	15	15
Tempat Tidur	18	18	18

Sumber/Source: RS. Pertamina Kabupaten Penukal Abab Lematang Ilir/ *Pertamina Hospital of Penukal Abab Lematang Ilir Regency*

Tabel
Table 4.2.9**Banyaknya Fasilitas Kamar Rawat Inap di RS. Pertamina menurut Jenis Kamar di Kabupaten Penukal Abab Lematang Ilir, 2018-2020**
Number of Room Facilities at Pertamina Hospital in Penukal Abab Lematang Ilir Regency, 2018-2020

<i>Tipe Kamar Rawat Inap</i> <i>Type of Room Facilities</i>	2018	2019	2020
(1)	(2)	(3)	(4)
Kelas I	4	4	9
VIP	9	9	4
Kelas II	1	1	1
Kelas III	1	1	1
TP Kelas	-	-	-
Jumlah/Total	15	15	15

Sumber/Source: RS. Pertamina Kabupaten Penukal Abab Lematang Ilir/ *Pertamina Hospital of Penukal Abab Lematang Ilir Regency*

Tabel 4.2.10 Jumlah Pasien Rawat Jalan dan Rawat Inap di RS.Pertamina menurut Tipe Pasien di Kabupaten Penukal Abab Lematang Ilir, 2018-2020
Number of Patient at Pertamina Hospital by Type of Patient in Penukal Abab Lematang Ilir Regency, 2018-2020

<i>Tipe Pasien</i> <i>Type of Patient</i>	2018	2019	2020
(1)	(2)	(3)	(4)
Rawat Jalan	13 787	10 567	12 072
Rawat Inap	1 125	381	114
VIP + Kelas I	715	201	87
Kelas II	195	58	19
Kelas III	215	122	8
TP Kelas	-	-	-
Jumlah/Total	14 912	10 948	12 186

Sumber/Source: RS. Pertamina Kabupaten Penukal Abab Lematang Ilir/ *Pertamina Hospital of Penukal Abab Lematang Ilir Regency*

Tabel 4.2.11
Table

Banyaknya Balita yang Pernah Mendapat Imunisasi menurut Jenis Imunisasi di Kabupaten Penukal Abab Lematang Ilir, 2020
Number of Infants Who Received Immunization by Type of Immunization in Penukal Abab Lematang Ilir Regency, 2020

Kecamatan Subdistrict	Jenis Imunisasi			
	BCG	DPT/Hepatitis B		
(1)	(2)	1	2	3
(1)	(2)	(3)	(4)	(5)
Talang Ubi	1 805	1 773	1 834	1 769
Tanah Abang	593	668	683	716
Abab	445	449	451	454
Penukal	511	578	514	553
Penukal Utara	394	424	447	435
Jumlah/Total 2020	3 748	3 892	3 929	3 927
Jumlah/Total 2019	4 264	4 397	4 420	4 266
Jumlah/Total 2018	4 866	4 749	4 818	4 503

Lanjutan Tabel/*Continued Table* 4.2.11

Kecamatan <i>Subdistrict</i>	Jenis Imunisasi				
	Polio				Campak
	1	2	3	4	
(1)	(3)	(4)	(5)	(6)	(7)
Talang Ubi	1 801	1 764	1 822	1 768	1 737
Tanah Abang	590	658	682	677	540
Abab	445	451	451	454	442
Penukal	507	593	521	554	530
Penukal Utara	394	431	445	425	412
Jumlah/Total 2020	3 737	3 897	3 921	3 878	3 661
Jumlah/Total 2019	4 319	4 430	4 271	4 233	3 652
Jumlah/Total 2018	4 781	4 777	4 781	4 676	4 448

Sumber/*Source*: Dinas Kesehatan Kabupaten Penukal Abab Lematang Ilir/*Public Health Service of Penukal Abab Lematang Ilir Regency*

Tabel
Table 4.2.12

Jumlah Bayi Lahir, Bayi Berat Badan Lahir Rendah (BBLR), BBLR Dirujuk, dan Bergizi Buruk di Kabupaten Penukal Abab Lematang Ilir, 2020
The Number of Babies Born, Baby with Low birth weight, Low birth weight Infants were Referred, Baby with Poor Nutrition in Penukal Abab Lematang Ilir Regency, 2020

Kecamatan Subdistrict	BBLR		Dirujuk	Gizi Buruk
	Bayi Lahir	Jumlah		
(1)	(2)	(3)	(4)	(5)
Talang Ubi	1 698	16	16	2
Tanah Abang	611	1	1	-
Abab	541	-	-	-
Penukal	598	8	8	3
Penukal Utara	449	3	3	-
Jumlah/Total 2020	3 897	28	28	5
Jumlah/Total 2019	4 495	12	9	76
Jumlah/Total 2018	4 397	4	4	2

Sumber/Source: Dinas Kesehatan Kabupaten Penukal Abab Lematang Ilir/*Public Health Service of Penukal Abab Lematang Ilir Regency*

Tabel 4.2.13 Jumlah Kasus HIV/AIDS, IMS, DBD, Diare, TB, dan Malaria menurut Kecamatan di Kabupaten Penukal Abab Lematang Ilir, 2020
Number of Cases HIV/AIDS, IMS, Scarlet Fever, Diarrhea, Tuberculosis, and malaria by Subdistrict in Penukal Abab Lematang Ilir Regency, 2020

Kecamatan Subdistrict	HIV	AIDS	IMS	DBD	Diare	TB *)	Malaria
(1)	(2)	(3)	(4)	(5)	(6)	(7)	(8)
Talang Ubi	5	-	42	86	579	58	-
Tanah Abang	-	-	20	7	214	63	-
Abab	7	-	42	-	156	46	-
Penukal	-	-	32	5	557	29	1
Penukal Utara	-	-	29	3	892	39	-
Jumlah/Total 2020	12	-	165	101	2 398	235	1
Jumlah/Total 2019	10	-	166	175	5 279	135	1
Jumlah/Total 2018	7	-	204	142	4 979	359	4

Sumber/Source: Dinas Kesehatan Kabupaten Penukal Abab Lematang Ilir/Public Health Service of Penukal Abab Lematang Ilir Regency

Tabel
Table 4.2.14**Jumlah Klinik dan Akseptor KB Baru Dirinci Menurut Kecamatan di Kabupaten Penukal Abab Lematang Ilir, 2020**
Number of Clinic and Family Planning Acceptors by Subdistrict in Penukal Abab Lematang Ilir Regency, 2020

Kecamatan Subdistrict	Departemen Kesehatan/ Public Health Service		Swasta/ Private	
	Klinik/Clinics	Akseptor/ Acceptors	Klinik/Clinics	Akseptor/ Acceptors
(1)	(2)	(3)	(4)	(5)
Talang Ubi	3	3 049	5	194
Tanah Abang	1	3 476	1	50
Abab	1	1 293	-	-
Penukal	2	1 454	-	-
Penukal Utara	1	357	-	-
Jumlah/Total 2020	8	9 629	6	244
Jumlah/Total 2019	9	6 441	5	132
Jumlah/Total 2018	9	6 878	1	165

Lanjutan Tabel/*Continued Table* 4.2.14

Kecamatan <i>Subdistrict</i>	Praktek Swasta/ <i>Private Practice</i>			
	Dokter/ Docter	Akseptor/ Acceptors	Bidan/ Midwives	Akseptor/ Acceptors
(1)	(2)	(3)	(4)	(5)
Talang Ubi	3	120	9	480
Tanah Abang	1	50	1	407
Abab	-	-	9	32
Penukal	-	-	6	151
Penukal Utara	-	-	-	-
Jumlah/Total 2020	4	170	25	1 070
Jumlah/Total 2019	6	365	25	487
Jumlah/Total 2018	3	651	25	681

Sumber/*Source*: Dinas PPKBPPPA (Pengendalian Penduduk, Keluarga Berencana dan Pemberdayaan Perempuan Perlindungan Anak) Kabupaten Penukal Abab Lematang Ilir/ PPKBPPPA Service of Penukal Abab Lematang Ilir Regency

Tabel 4.2.15 Jumlah Peserta KB Baru Dirinci Menurut Jenis Alat Kontrasepsi dan Kecamatan di Kabupaten Penukal Abab Lematang Ilir, 2020
Number of New Acceptor by Type of Contraceptives and Subdistrict in Penukal Abab Lematang Ilir Regency, 2020

Kecamatan Subdistrict	Jenis Alat Kontrasepsi / Contraception Type						
	IUD	PIL	Kondom	MOW	MOP	Implant	Suntikan
(1)	(2)	(3)	(4)	(5)	(6)	(7)	(8)
Talang Ubi	43	1 066	307	4	-	370	1 493
Tanah Abang	64	1 205	114	-	-	229	1 879
Abab	54	524	138	1	-	228	348
Penukal	90	411	131	-	-	394	481
Penukal Utara	43	85	6	-	-	127	91
Jumlah/Total 2020	294	3 291	696	5	-	1 348	4 292
Jumlah/Total 2019	186	1 752	275	3	5	1 186	3 166
Jumlah/Total 2018	285	2 060	249	3	35	1 290	3 772

Sumber/Source: Dinas PPKBPPPA (Pengendalian Penduduk, Keluarga Berencana dan Pemberdayaan Perempuan Perlindungan Anak) Kabupaten Penukal Abab Lematang Ilir/ PPKBPPPA Service of Penukal Abab Lematang Ilir Regency

Tabel 4.2.16 Jumlah PUS, PPM, dan Jumlah Peserta KB Aktif Menurut Kecamatan di Kabupaten Penukal Abab Lematang Ilir, 2020
Number PUS, PPM, of Active Acceptors by Subdistrict in Penukal Abab Lematang Ilir Regency, 2020

Kecamatan Subdistrict	PUS	PPM	Jumlah Peserta KB Aktif
(1)	(2)	(3)	(4)
Talang Ubi	17 938	7 712	15 942
Tanah Abang	5 440	3 312	4 684
Abab	5 801	2 542	4 810
Penukal	6 068	3 398	5 232
Penukal Utara	5 961	3 327	5 237
Jumlah/Total 2020	41 208	20 291	35 905
Jumlah/Total 2019	39 698	18 581	33 366
Jumlah/Total 2018	39 559	19 154	32 709

Sumber/Source: Dinas PPKBPPPA (Pengendalian Penduduk, Keluarga Berencana dan Pemberdayaan Perempuan Perlindungan Anak) Kabupaten Penukal Abab Lematang Ilir/ PPKBPPPA Service of Penukal Abab Lematang Ilir Regency

Tabel
Table 4.2.17**Jumlah Peserta KB Aktif Dirinci Menurut Jenis Alat Kontrasepsi dan Kecamatan di Kabupaten Penukal Abab Lematang Ilir, 2020**
Number of Active Acceptor by Type of Contraceptives and Subdistrict in Penukal Abab Lematang Ilir Regency, 2020

Kecamatan Subdistrict	Jenis Alat Kontrasepsi / Contraception Type						
	IUD	PIL	Kondom	MOW	MOP	Implant	Suntikan
(1)	(2)	(3)	(4)	(5)	(6)	(7)	(8)
Talang Ubi	1 251	2 501	2 021	184	68	6 039	3 878
Tanah Abang	100	440	88	99	27	1 680	2 250
Abab	78	734	185	32	14	2 433	1 334
Penukal	195	283	264	50	74	2 290	2 076
Penukal Utara	35	374	378	332	28	2 266	1 824
Jumlah/Total 2020	1 659	4 332	2 936	697	204	14 708	11 362
Jumlah/Total 2019	1 693	3 480	2 474	601	204	14 041	10 873
Jumlah/Total 2018	1 506	3 553	2 372	585	199	13 212	9 964

Sumber/Source: Dinas PPKBPPPA (Pengendalian Penduduk, Keluarga Berencana dan Pemberdayaan Perempuan Perlindungan Anak) Kabupaten Penukal Abab Lematang Ilir/ PPKBPPPA Service of Penukal Abab Lematang Ilir Regency

Tabel 4.2.18 Pentahapan Keluarga Pra Sejahtera dan Sejahtera Menurut Kecamatan di Kabupaten Penukal Abab Lematang Ilir, 2020
Population by Subdistrict and Religion in Penukal Abab Lematang Ilir Regency, 2020

Kecamatan Subdistrict	PRA SEJAHTERA	KELUARGA SEJAHTERA				JUMLAH TOTAL
		I	II	III	III+	
(1)	(2)	(3)	(4)	(5)	(6)	(7)
Talang Ubi	1 862	5 980	8 529	4 923	1 429	22 723
Tanah Abang	451	1 923	4 303	1 576	441	8 694
Abab	304	1 603	3 145	2 063	319	7 434
Penukal	748	1 938	3 522	2 695	1 070	9 973
Penukal Utara	551	2 544	2 610	1 347	648	7 700
Jumlah / Total 2020	3 916	13 988	22 107	12 606	3 907	56 524
Jumlah / Total 2019	3 911	13 978	22 038	12 559	3 873	56 356
Jumlah / Total 2018	4 051	13 820	21 602	12 358	3 675	55 506

Sumber/Source: Dinas PPKBPPPA (Pengendalian Penduduk, Keluarga Berencana dan Pemberdayaan Perempuan Perlindungan Anak) Kabupaten Penukal Abab Lematang Ilir/ PPKBPPPA Service of Penukal Abab Lematang Ilir Regency

4.3 AGAMA DAN SOSIAL LAINNYA RELIGION AND OTHER SOCIAL AFFAIRS

Tabel 4.3.1 Jumlah Penduduk Menurut Kecamatan dan Agama yang Dianut di Kabupaten Penukal Abab Lematang Ilir, 2020
Population by Subdistrict and Religion in Penukal Abab Lematang Ilir Regency, 2020

Kecamatan Subdistrict	Islam	Protestan Protestant	Katolik Catholic	Hindu	Budha Buddha	Lainnya Others
(1)	(2)	(3)	(4)	(5)	(6)	(7)
Talang Ubi	79 924	367	98	2	49	-
Tanah Abang	28 829	13	-	-	2	-
Abab	25 502	15	3	-	-	-
Penukal	28 293	30	-	-	-	-
Penukal Utara	21 207	5	1	-	-	-
Penukal Abab Lematang Ilir	183 755	430	102	2	51	-

Catatan/Note: ...

Sumber/Source: Kantor Kementerian Agama Kabupaten Penukal Abab Lematang Ilir/Religius Affair Ministry of Penukal Abab Lematang Ilir Regency

Tabel 4.3.2 Jumlah Tempat Peribadatan Menurut Kecamatan di Kabupaten Penukal Abab Lematang Ilir, 2020
Table Number of Places of Worship by Subdistrict and Religion in Penukal Abab Lematang Ilir Regency, 2020

Kecamatan Subdistrict	Masjid Mosque	Mushola Pray Room	Gereja Protestan Protestant Church	Gereja Katholik Catholic Church	Pura Temple	Vihara
(1)	(2)	(3)	(4)	(5)	(6)	(7)
Talang Ubi	80	71	1	1	-	-
Tanah Abang	37	30	-	-	-	-
Abab	25	25	-	-	-	-
Penukal	33	27	-	-	-	-
Penukal Utara	35	25	-	-	-	-
Penukal Abab Lematang Ilir	210	178	1	1	-	-

Catatan/Note: ...

Sumber/Source: Kantor Kementerian Agama Kabupaten Penukal Abab Lematang Ilir/Religius Affair Ministry of Penukal Abab Lematang Ilir Regency

Tabel
Table 4.3.3

Jumlah Desa¹/Kelurahan yang Mengalami Bencana Alam² Menurut Kecamatan di Kabupaten Penukal Abab Lematang Ilir, 2018– 2020
Number of Villages¹ that Had Natural Disaster² by Subdistrict in Penukal Abab Lematang Ilir Regency, 2018– 2020

Kecamatan Subdistrict	Banjir/Flood		
	2018	2019	2020
(1)	(2)	(3)	(4)
Talang Ubi	2	-	-
Tanah Abang	8	11	10
Abab	2	-	-
Penukal	6	-	2
Penukal Utara	3	4	4
Penukal Abab Lematang Ilir	21	15	16

Lanjutan Tabel/Continued Table 4.3.3

Kecamatan Subdistrict	Gempa Bumi/Earthquake		
	2018	2019	2020
(1)	(5)	(6)	(7)
Talang Ubi	-	-	-
Tanah Abang	-	-	-
Abab	-	-	-
Penukal	-	-	-
Penukal Utara	-	-	-
Penukal Abab Lematang Ilir	-	-	-

Lanjutan Tabel/*Continued Table* 4.3.3

Kecamatan <i>Subdistrict</i>	Tanah Longsor/ <i>Landslide</i>		
	2018	2019	2020
(1)	(8)	(9)	(10)
Talang Ubi	-	-	-
Tanah Abang	4	7	1
Abab	-	-	-
Penukal	-	-	-
Penukal Utara	-	-	-
Penukal Abab Lematang Ilir	4	7	1

Catatan/*Note*: ¹ Desa pada tabel ini termasuk Unit Permukiman Transmigrasi (UPT) yang masih dibina oleh kementerian terkait dan nagari di Provinsi Sumatera Barat/*Villages in this table are included in Transmigration Settlement Unit which is still fostered by the relevant ministries and the nagari in the Province of Sumatera Barat*

² Terjadi dalam tiga tahun terakhir sampai dengan saat pencacahan/*Occured during the last three years by the time of enumeration*

Sumber/*Source*: BPS, Pendataan Potensi Desa (Podes)/*BPS-Statistics Indonesia, Village Potential Data Collecting*

4.4 KEMISKINAN POVERTY

Tabel 4.4.1 **Garis Kemiskinan, Jumlah, dan Persentase Penduduk Miskin di Kabupaten Penukal Abab Lematang Ilir, 2013–2020**
Table 4.4.1 **Poverty Line, Number, and Percentage of Poor People in Penukal Abab Lematang Ilir Regency, 2013–2020**

Tahun Year	Garis Kemiskinan (rupiah/kapita/bulan) Poverty Line (rupiah/capita/month)	Jumlah Penduduk Miskin (ribu) Number of Poor People (thousand)	Persentase Penduduk Miskin Percentage of Poor People
(1)	(2)	(3)	(4)
2013	275 302	108,20	14,26
2014	281 242	106,05	13,76
2015	298 117	26,81	14,88
2016	330 907	28,89	14,26
2017	346 448	26,75	14,53
2018	377 160	25,78	13,81
2019	388 208	25,47	13,47
2020	412 236	24,17	12,62

Catatan/Note: ...

Sumber/Source: ...BPS, Survei Sosial Ekonomi Nasional Maret/BPS-Statistics Indonesia, March National Socioeconomic Survey

Tabel
Table 4.4.2

Indeks Kedalaman Kemiskinan dan Indeks Keparahan Kemiskinan di Kabupaten Penukal Abab Lematang Ilir, 2013–2020
Poverty Gap Index and Poverty Severity Index in Penukal Abab Lematang Ilir Regency, 2013–2020

Tahun Year	Indeks Kedalaman Kemiskinan <i>Poverty Gap Index</i>	Indeks Keparahan Kemiskinan <i>Poverty Severity Index</i>
(1)	(2)	(3)
2013	-	-
2014	-	-
2015	2,24	0,5
2016	1,85	0,35
2017	2,19	0,48
2018	2,24	0,61
2019	1,86	0,37
2020	1,40	0,23

Catatan/Note: ...

Sumber/Source: BPS, Survei Sosial Ekonomi Nasional Maret/BPS-Statistics Indonesia, March National Socioeconomic Survey


Pertanian, Kehutanan, Peternakan, dan Perikanan
Agriculture, Forestry, Livestock, and Fishery

PERTANIAN

Produksi Tanaman Sayuran (Kwintal)

	297
	558
	1 369
	2 381
	1 205
	252

Produksi Tanaman Buah-buahan (Kwintal)

	2 674
	1 145
	28 470
	2 575
	1 546
	6 398

PENJELASAN TEKNIS

1. **Lahan sawah** adalah lahan pertanian yang berpetak-petak dan dibatasi oleh pematang (galengan), saluran untuk menahan/ menyalurkan air, yang biasanya ditanami padi sawah tanpa memandang dari mana diperoleh atau status lahan tersebut. Lahan yang dimaksud termasuk lahan yang terdaftar di Pajak Bumi Bangunan, luran Pembangunan Daerah, lahan bengkok, lahan serobotan, lahan rawa yang ditanami padi dan lahan bekas tanaman tahunan yang telah dijadikan sawah, baik yang ditanami padi, palawija atau tanaman semusim lainnya.
2. **Tegal/Kebun** adalah lahan pertanian bukan sawah (lahan kering) yang ditanami tanaman semusim atau tahunan dan terpisah dengan halaman sekitar rumah serta penggunaannya tidak berpindah pindah.
3. **Ladang/Huma** adalah lahan pertanian bukan sawah (lahan kering) yang biasanya ditanami tanaman semusim dan penggunaannya hanya semusim atau dua musim, kemudian akan ditinggalkan bila sudah tidak subur lagi (berpindah - pindah). Kemungkinan lahan ini beberapa tahun kemudian akan dikerjakan kembali jika sudah subur.

TECHNICAL NOTES

1. **Wetland** is agricultural land that separated by small dykes to resist water, where the main crop is usually wetland paddy without considering where it is got from or the status of the land. It includes the land that is registered at land income tax office, regional development contribution, 'bengkok' land, illegal ownership, swamps for rice cultivation, and annual crop land mark that has been used as rice field, which are both planted with paddy, secondary crops or the other seasonal crops.
2. **Dry field/Garden** is an dryland (unirrigated land) which is planted with seasonal or annual crops and separately from the yard around the house without shifting
3. **Unirrigated agricultural field/ Shifting cultivation land** is dryland (unirrigated land) that usually is cultivated for seasonal crops and utilized only for one or two seasons, then it will be left when it is not fertile (shifting). Maybe, this land will be used again in a few years if it has been fertile.

4. **Lahan yang sementara tidak diusahakan** adalah lahan yang biasanya diusahakan tetapi untuk sementara (lebih dari 1 (satu) tahun tetapi kurang dari atau sama dengan 2 (dua) tahun) tidak diusahakan, termasuk lahan sawah yang tidak diusahakan selama lebih dari 2 (dua) tahun.
5. **Data pokok tanaman pangan yang dikumpulkan** adalah luas panen dan produktivitas (hasil per hektar). Produksi tanaman pangan merupakan hasil perkalian antara luas panen dengan produktivitas. Pengumpulan data luas panen dilakukan setiap bulan dengan pendekatan area kecamatan di seluruh wilayah Indonesia. Pengumpulan data produktivitas dilakukan melalui pengukuran langsung pada plot ubinan berukuran 2½ m x 2½ m. Pengumpulan data produktivitas dilakukan setiap subround (empat bulanan) pada waktu panen petani.
6. **Data produksi padi dan palawija yang disajikan** adalah dalam kualitas: gabah kering giling (padi), pipilan kering (jagung), biji kering (kedelai dan kacang tanah), dan umbi basah (ubi kayu dan ubi jalar)
7. **Tanaman sayuran dan buah-buahan semusim.**
Tanaman sayuran semusim adalah tanaman sumber vitamin,
4. *Temporarily unused land is land that is regularly used but temporarily (more than a year but less or equal than two years) is unused, it includes wetland that is not cultivated more than two years.*
5. *The main food crops data collected consists of harvested area and productivity (yield per hectare). Food crops production is generated by harvested area multiplied by productivity. The harvested area data is collected every month using sub district area approach in all sub district in Indonesia. The productivity data collection is conducted by a direct measurement in 2½m x 2½m crop cutting plot. The productivity measurement is conducted in every subround (four monthly) at the time when farmers are harvesting their crops.*
6. *Production of paddy and secondary crops data are presented in the form of: dry unhusked rice (paddy), dry loose maize (maize), dry shells crops (soybeans and peanuts), and fresh roots (cassava and sweet potatoes).*
7. *Seasonal vegetable and fruit plants.*
Seasonal vegetable plants are plants which are the Sources of

garam mineral dan lain-lain yang dikonsumsi dari bagian tanaman yang berupa daun, bunga, buah, dan umbinya, yang berumur kurang dari satu tahun.

Tanaman buah-buahan semusim adalah tanaman sumber vitamin, garam mineral, dan lain-lain yang dikonsumsi dari bagian tanaman yang berupa buah, berumur kurang dari satu tahun, tidak berbentuk pohon/rumpun tetapi menjalar dan berbatang lunak.

8. Tanaman buah-buahan dan sayuran tahunan

Tanaman buah-buahan tahunan adalah tanaman sumber vitamin, garam mineral, dan lain-lain yang dikonsumsi dari bagian tanaman yang berupa buah dan merupakan tanaman tahunan.

9. Tanaman sayuran tahunan adalah tanaman sumber vitamin, garam mineral, dan lain-lain yang dikonsumsi dari bagian tanaman yang berupa daun dan atau buah yang berumur lebih dari satu tahun.

10. Tanaman biofarmaka adalah tanaman yang bermanfaat untuk obat-obatan, kosmetik, dan kesehatan yang dikonsumsi atau digunakan dari bagian-bagian tanaman seperti daun, batang, buah, umbi (rimpang) ataupun akar.

vitamin, mineral salt, etc, consumed from the part of the plant in the form of leaf, flower, fruit, and root with the age of less than one year.

***Seasonal fruit plants** are plants which are the Sources of vitamin, mineral salt, etc, consumed from the part of the plant in the form of fruits. These plants are creeps with the age of less than one year.*

8. Annual fruit and vegetable plants

Annual fruit plants are plants which are the Sources of vitamin, contained mineral salt, etc, consumed from the part of plant in the form of fruit and more than one year of age.

9. Annual vegetable plants are plants which are the Sources of vitamin, contained mineral salt, etc, consumed from the part of the plant in the form of vegetable and more than one year of age.

10. Medicinal plants are plants which are useful for medicine. It is consumed from part of the plant such as leaf, flower, fruit, tuber, and root.

11. **Tanaman hias** adalah tanaman yang mempunyai nilai keindahan baik bentuk, warna daun, tajuk maupun bunganya, sering digunakan untuk penghias pekarangan dan lain sebagainya.
12. **Luas panen tanaman hortikultura** adalah luas tanaman sayuran, buah-buahan, biofarmaka, dan tanaman hias yang diambil hasilnya/dipanen pada periode pelaporan.
13. **Luas panen untuk tanaman sayuran** adalah luas tanaman yang dipanen sekaligus/habis/dibongkar dan luas tanaman yang dipanen berkali-kali (lebih dari satu kali)/belum habis.
14. **Tanaman yang dipanen sekaligus / habis / dibongkar** adalah tanaman yang sehabis panen langsung dibongkar/dicabut, terdiri dari bawang merah, bawang putih, bawang daun, kentang, kol/kubis, kembang kol, peterseli/sawi, wortel, lobak, dan kacang merah.
15. **Tanaman yang dipanen berkali-kali (lebih dari satu kali)/belum habis** adalah tanaman yang pemanenannya lebih dari satu kali dan biasanya dibongkar apabila panen terakhir sudah tidak memadai lagi, terdiri dari: kacang panjang, cabe besar, cabe rawit, jamur, tomat, terung, buncis, ketimun, labu siam, kangkung, bayam, melon, semangka, dan
11. **Ornamental plants** are plants which have a beauty value, either in shape, colour of leaf or crown of flower, and they are often used as a yard decorator.
12. **Harvested area of horticulture** is area which vegetable, fruit, medicinal and ornamental plant of crop harvested during the period of report.
13. **Harvested area of vegetables** is area of entirely plant harvested/demolished and plant harvested several times/undemolished.
14. **Entirely plants harvested/demolished** are plants usually harvested once and demolished to be substituted by other plants, consisting of: shallots, garlic, leeks, potato, cabbage, cauliflower, mustard green, carrots, chineaseradish, and red kidney beans.
15. **Plants harvested several times/undemolished** are plants usually harvested more than once and demolished in the case that the last harvest was economically not profitable. They consist of: yard long beans, chili, small chili, mushroom, tomatoes, eggplant, french beans, cucumber, pumpkin/chajota, swamp cabbage, spinach, melon, watermelon, and blewah.

blewah.

- 16. Produksi hortikultura** adalah hasil menurut bentuk produk dari setiap tanaman sayuran, buah-buahan, biofarmaka dan tanaman hias yang diambil berdasarkan luas yang dipanen/tanaman yang menghasilkan pada bulan/triwulan laporan.
- 16. Horticulture production** is the standard production quantity form of vegetable, fruit, medicinal and ornamental plant based on harvested area/the number of production plants reported monthly/quarterly.
- 17. Rumah Tangga Perikanan Tangkap** adalah rumah tangga yang melakukan kegiatan penangkapan ikan/binatang air lainnya/tanaman air dengan tujuan sebagian/seluruh hasilnya untuk dijual.
- 17. Capture Fishery Household** is a household conducting activities in catching fishes/other aquatic animals/aquatic plants, for which the products are wholly or partly to be sold.
- 18. Rumah Tangga Perikanan Budidaya** adalah rumah tangga yang melakukan kegiatan budidaya ikan/binatang air lainnya/tanaman air dengan tujuan sebagian/seluruh hasilnya untuk dijual.
- 18. Aquaculture Fishery Household** is a household conducting activities in culturing fishes/other aquatic animals/aquatic plants, for which the products are wholly or partly to be sold.

ULASAN

DESCRIPTION

Sektor pertanian tetap diprioritaskan yang utama dalam pembangunan nasional dan daerah. Hal ini karena sektor pertanian merupakan sektor yang mempunyai peranan strategis bagi perekonomian serta mendukung sektor lainnya seperti sektor industri. Selain itu penyerapan tenaga kerja cukup besar pada sektor ini dengan persentase terbesar tetap pada sub sektor tanaman bahan makanan. Di Kabupaten Penukal Abab Lematang Ilir, disamping dibutuhkan sebagai penyedia pangan, penduduk wilayah ini juga tergantung pada sektor ini. Hal ini terlihat dari luas wilayah Kabupaten Penukal Abab Lematang Ilir 78,07 persennya (143.657 Ha) merupakan lahan pertanian.

Dirinci menurut penggunaannya, penggunaan lahan di Kabupaten Penukal Abab Lematang Ilir dibedakan menjadi lahan sawah dan lahan bukan sawah. Lahan bukan sawah sendiri dibedakan atas lahan untuk bangunan, ladang, hutan, kolam, perkebunan dan lahan lainnya.

5.1 Tanaman Pangan

Pembangunan pertanian tanaman pangan merupakan bagian dari pembangunan ekonomi yang diarahkan untuk meningkatkan pendapatan dan kesejahteraan petani khususnya maupun masyarakat pada umumnya.

The agricultural sector is a sector that has a strategic role in the economics of Penukal Abab Lematang Ilir regency as well as a source of job to the people, besides as a provider of food. It can be seen from the area of Penukal Abab Lematang Ilir district 78.07 per cent (143,657 ha) is agricultural land.

When broken down, land use in the district of Penukal Abab Lematang Ilir divided into paddy field and Non Paddy Field. Non Paddy Field is distinguished by buildings, fields, woods, ponds, plantations and otherland.

5.1 Food Crops

Development of food crops is part of economic development which is directed to increase the income and welfare of farmers in particular and society in general.

Secara umum luas panen dan produksi padi pada tahun 2020 di Kabupaten Penukal Abab Lematang Ilir mengalami peningkatan dibandingkan tahun sebelumnya, untuk luas panen dibanding tahun sebelumnya mengalami kenaikan sebesar 10,45 persen sedangkan untuk produksinya mengalami kenaikan sebesar 12,59 persen.

5.2 Peternakan

Populasi ternak dibagi menjadi dua kelompok, yaitu ternak besar dan ternak kecil. Populasi ternak besar terdiri dari sapi (termasuk sapi perah), dan kerbau. Populasi ternak kecil terdiri dari kambing, Populasi ternak yang dicakup dalam publikasi ini adalah sapi potong, kerbau, kambing, domba dan unggas. Usaha peternakan di Penukal Abab Lematang Ilir belum merupakan jenis usaha yang berkembang, tetapi menunjukkan prospek yang cukup baik di masa mendatang. Usaha ternak bagi masyarakat dewasa ini terbatas pada usaha sampingan, sekedar untuk mencukupi kebutuhan keluarga dan untuk angkutan pertanian. Usaha komersial belum timbul, walaupun ada beberapa keluarga yang telah bergerak di bidang tersebut. Dengan curah hujan yang hampir merata setiap tahun, mengakibatkan persediaan air cukup dan rumput bisa tumbuh dengan baik. Hal ini merupakan salah satu keuntungan yang dimiliki daerah ini.

In general, the harvested area and production of rice in the year 2020 in the district of Penukal Abab Lematang Ilir slight increase over the previous year, for the harvested area over the previous year increased by 10,45 percent while production increased by 12,59 percent.

5.2 Animal Husbandry

Livestock population covered in this publication are beef cattle, buffalo, horses, goats, sheep and poultry. Poultry farms in the district of Penukal Abab Lematang Ilir are not growing business type, but it shows good prospects in the future. Livestock business for today's society is limited to side-business, just to provide for the family and for agricultural transport. Commercial venture not arise, although there are some families who have been engaged in the field. The evenly distributed rainfall almost every year provides sufficient water supplies and the possibility of grass growing well. This is one advantage that this region has.

Pada tahun 2020 semua jumlah ternak besar sedikit bertambah dibandingkan pada tahun sebelumnya, populasi sapi mengalami kenaikan sebesar 3,48 persen, demikian pula sebagian besar pemotongan ternak unggas di tahun 2020 juga mengalami kenaikan (secara rinci populasi ternak dapat dilihat pada Tabel 5.3.1).

Produksi daging selama kurun waktu dua tahun terakhir selalu mengalami kenaikan. Produksi telur selama periode 2018 sampai dengan 2020 juga selalu mengalami peningkatan dari tahun ke tahun, demikian juga untuk konsumsi daging dan telur perkapita dari tahun ke tahun juga mengalami peningkatan (secara rinci disajikan pada Tabel 5.3.4 sampai dengan 5.3.7).

5.3 Perikanan

Produksi perikanan pada tahun 2020 di Kabupaten Penukal Abab Lematang Ilir berjumlah 1.876,35 ton. Sedangkan total konsumsi ikan pada tahun 2020 berjumlah 7.155,26 ton. Selama periode tahun 2019-2020 produksi ikan di Kabupaten Penukal Abab Lematang Ilir selalu mengalami peningkatan dari tahun ke tahun.

In 2020 the large number of livestock slightly increased compared to the previous year, the cattle population increased by 3,48 percent. Similar to large cattle, small cattle in 2020 also increased over the previous year, as well as with poultry also decreased (in detail livestock population can be seen in Table 5.3.1).

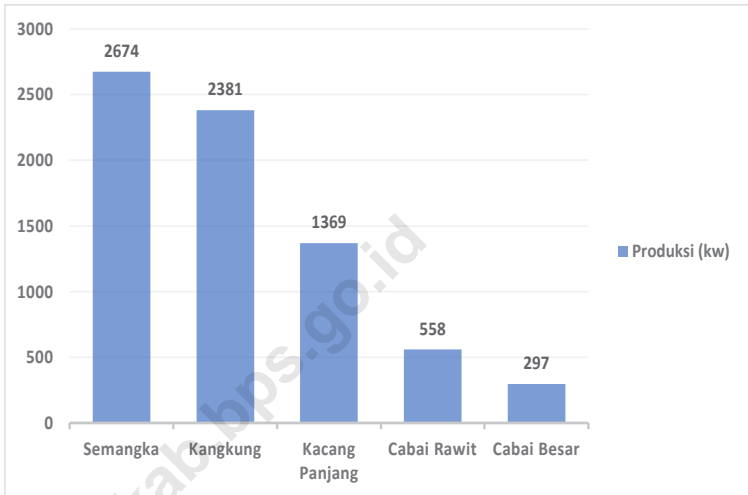
Meat production during the period of last two years always increases. Egg production during the period 2018 to 2020 also increases from year to year, as well as meat and eggs consumption per capita from year to year also increased (the detail are presented in Table 5.3.4 up to 5.3.7).

5.3 Fishery

Fisheries production in 2020 in Penukal Abab Lematang Ilir Regency totaled 1.876,35 ton. While the total fish consumption in 2020 amounted to 7,155.26 ton. During the period of 2019 to 2020 fish production in the district of Penukal Abab Lematang Ilir Regency always increase from year to year.

Gambar 5.1
Figures

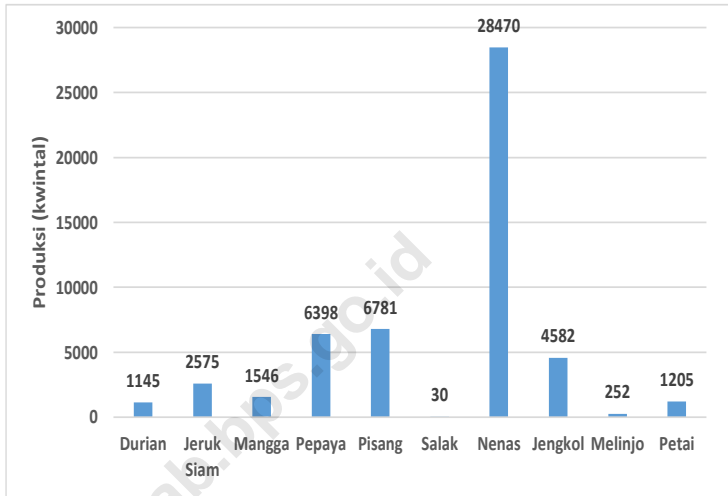
Produksi Tanaman Sayuran dan Buah-buahan Semusim Menurut Jenis Tanaman (kw) di Kabupaten Penukal Abab Lematang Ilir, 2020
Production of Seasonal Vegetables and Fruits by Kind of Plant (qui) in Penukal Abab Lematang Ilir Regency, 2020



Sumber/Source: Dinas Pertanian Kabupaten Penukal Abab Lematang Ilir/ Agriculture Service of Penukal Abab Lematang Ilir Regency

Gambar 5.2
Figures

10 Terbesar Produksi Buah–Buahan dan Sayuran Tahunan Menurut Jenis Tanaman (ton) di Kabupaten Penukal Abab Lematang Ilir, 2020
10 Largest Production of Annual Fruits and Vegetables by Kind of Plant (ton) in Penukal Abab Lematang Ilir Regency, 2020



Sumber/Source: Dinas Pertanian Kabupaten Penukal Abab Lematang Ilir/ Agriculture Service of Penukal Abab Lematang Ilir Regency

5.1 HORTIKULTURA

HORTICULTURE

Tabel 5.1.1 Luas Panen Tanaman Sayuran Menurut Kecamatan dan Jenis Tanaman (ha) di Kabupaten Penukal Abab Lematang Ilir, 2019 dan 2020
Table *Harvested Area of Vegetables by Subdistrict and Kind of Plant (ha) in Penukal Abab Lematang Ilir Regency, 2019 and 2020*

Kecamatan Subdistrict	Bawang Merah Shallot		Cabai Besar Chili/Big Chili	
	2019	2020*	2019	2020*
(1)	(2)	(3)	(4)	(5)
Talang Ubi	-	-	5	5
Tanah Abang	-	-	2	9
Abab	-	-	-	-
Penukal	-	-	-	-
Penukal Utara	-	-	4	3
Penukal Abab Lematang Ilir	-	-	11	17

Lanjutan Tabel/Continued Table 5.1.1

Kecamatan Subdistrict	Cabai Rawit Chili/Cayenne Pepper		Kentang Potato	
	2019	2020*	2019	2020*
(1)	(6)	(7)	(8)	(9)
Talang Ubi	3	5	-	-
Tanah Abang	9	8	-	-
Abab	-	-	-	-
Penukal	8	10	-	-
Penukal Utara	7	4	-	-
Penukal Abab Lematang Ilir	27	27	-	-

Lanjutan Tabel/*Continued Table* 5.1.1

Kecamatan Subdistrict	Kubis Cabbage		Tomat Tomato	
	2019	2020*	2019	2020*
(1)	(10)	(11)	(12)	(13)
Talang Ubi	-	-	-	4
Tanah Abang	-	-	2	1
Abab	-	-	-	-
Penukal	-	-	-	-
Penukal Utara	-	-	-	-
Penukal Abab Lematang Ilir	-	-	2	5

Lanjutan Tabel/Continued Table 5.1.1

Kecamatan Subdistrict	Bawang Putih Garlic		Kacang Panjang Long Beans		Kangkung Water Spinach	
	2019	2020 ^x	2019	2020 ^x	2019	2020 ^x
(1)	(14)	(15)	(16)	(17)	(18)	(19)
Talang Ubi	-	-	10	12	11	11
Tanah Abang	-	-	7	10	6	7
Abab	-	-	-	-	-	-
Penukal	-	-	14	14	6	17
Penukal Utara	-	-	12	18	19	21
Penukal Abab Lematang Ilir	-	-	43	54	42	56

Sumber/Source: BPS, Statistik Pertanian Hortikultura SPH-SBS/BPS-Statistics Indonesia, Agricultural Statistic for Horticulture SPH-SBS

Tabel
Table 5.1.2**Produksi Tanaman Sayuran Menurut Kecamatan dan Jenis Tanaman (kwintal) di Kabupaten Penukal Abab Lematang Ilir, 2019 dan 2020*****Production of Vegetables by Subdistrict and Kind of Plant (quintal) in Penukal Abab Lematang Ilir Regency, 2019 and 2020***

Kecamatan Subdistrict	Bawang Merah Shallot		Cabai Besar Chili/Big Chili	
	2019	2020*	2019	2020*
(1)	(2)	(3)	(4)	(5)
Talang Ubi	-	-	47	112
Tanah Abang	-	-	8	80
Abab	-	-	-	-
Penukal	-	-	-	-
Penukal Utara	-	-	18	105
Penukal Abab Lematang Ilir	-	-	73	297

Lanjutan Tabel/*Continued Table* 5.1.2

Kecamatan Subdistrict	Cabai Rawit Chili/Cayenne Pepper		Kentang Potato	
	2019	2020*	2019	2020*
(1)	(6)	(7)	(8)	(9)
Talang Ubi	40	102	-	-
Tanah Abang	52	96	-	-
Abab	-	-	-	-
Penukal	44	230	-	-
Penukal Utara	14	130	-	-
Penukal Abab Lematang Ilir	150	558	-	-

Lanjutan Tabel/*Continued Table* 5.1.2

Kecamatan Subdistrict	Kubis Cabbage		Tomat Tomato	
	2019	2020*	2019	2020*
(1)	(10)	(11)	(12)	(13)
Talang Ubi	-	-	-	132
Tanah Abang	-	-	8	62
Abab	-	-	-	-
Penukal	-	-	-	-
Penukal Utara	-	-	-	-
Penukal Abab Lematang Ilir	-	-	8	194

Lanjutan Tabel/Continued Table 5.1.2

Kecamatan Subdistrict	Bawang Putih Garlic		Kacang Panjang Long Beans		Kangkung Water Spinach	
	2019	2020 ^x	2019	2020 ^x	2019	2020 ^x
(1)	(14)	(15)	(16)	(17)	(18)	(19)
Talang Ubi	-	-	98	233	90	247
Tanah Abang	-	-	40	51	72	136
Abab	-	-	-	-	-	-
Penukal	-	-	94	371	12	928
Penukal Utara	-	-	40	714	40	1 070
Penukal Abab Lematang Ilir	-	-	272	1 369	214	2 381

Catatan/Note: ...

Sumber/Source: BPS, Statistik Pertanian Hortikultura SPH-SBS/BPS-Statistics Indonesia, Agricultural Statistic for Horticulture SPH-SBS

Tabel
Table 5.1.3

Luas Panen Tanaman Sayuran dan Buah-buahan Semusim Menurut Jenis Tanaman (ha) di Kabupaten Penukal Abab Lematang Ilir, 2017–2020
Harvested Area of Seasonal Vegetables and Fruits by Kind of Plant (ha) in Penukal Abab Lematang Ilir Regency, 2017–2020

Jenis Tanaman Kind of Plants	2017	2018	2019	2020 ^x
(1)	(2)	(3)	(4)	(5)
Sayuran/Vegetables:				
Bawang Merah/Shallots	-	-	-	-
Bawang Putih/Garlic	-	-	-	-
Cabai Besar/Chili/Big Chili	36	26	11	17
Cabai Rawit/Chili/Cayenne Pepper	40	22	27	27
Kentang/Potato	-	-	-	-
Kubis/Cabbage	-	-	-	-
Kacang Panjang/Long Bean	-	52	43	54
Kangkung/Water Spinach	45	46	42	56
Buah-buahan/Fruits:				
Melon/ Melon	-	-	-	-
Semangka/ Watermelon	76	42	86	69

Catatan/Note: ...

Sumber/Source: BPS, Statistik Pertanian Hortikultura SPH-SBS/BPS-Statistics Indonesia, Agricultural Statistic for Horticulture SPH-SBS

Tabel 5.1.4 **Produksi Tanaman Sayuran dan Buah-buahan Semusim Menurut Jenis Tanaman (kwintal) di Kabupaten Penukal Abab Lematang Ilir, 2017–2020**
Production of Seasonal Vegetables and Fruits by Kind of Plant (quintal) in Penukal Abab Lematang Ilir Regency, 2017–2020

Jenis Tanaman Kind of Plants	2017	2018	2019	2020 ^x
(1)	(2)	(3)	(4)	(5)
Sayuran/Vegetables:				
Bawang Merah/ <i>Shallots</i>	-	-	-	-
Bawang Putih/ <i>Garlic</i>	-	-	-	-
Cabai Besar/ <i>Chili/Big Chili</i>	198	152	73	297
Cabai Rawit/ <i>Chili/Cayenne Pepper</i>	623	362	150	558
Kentang/ <i>Potato</i>	-	-	-	-
Kubis/ <i>Cabbage</i>	-	-	-	-
Kacang Panjang/ <i>Long Bean</i>	1 116	858	272	1 369
Kangkung/ <i>Water Spinach</i>	307	278	214	2 381
Buah–buahan/Fruits:				
Melon/ Melon	-	-	-	-
Semangka/ Watermelon	15 108	8 323	601	2 674

Catatan/Note: ...

Sumber/Source: BPS, Statistik Pertanian Hortikultura SPH-SBS/BPS-Statistics Indonesia, Agricultural Statistic for Horticulture SPH-SBS

Tabel
Table 5.1.5

Luas Panen Tanaman Biofarmaka Menurut Kecamatan dan Jenis Tanaman (m²) di Kabupaten Penukal Abab Lematang Ilir, 2019 dan 2020
Harvested Area of Medicinal Plants by Subdistrict and Kind of Plant (m²) in Penukal Abab Lematang Ilir Regency, 2019 and 2020

Kecamatan Subdistrict	Jahe Ginger		Laos/Lengkuas Galanga		Kencur East Indian Galangal	
	2019	2020*	2019	2020*	2019	2020*
(1)	(2)	(3)	(4)	(5)	(6)	(7)
Talang Ubi	-	600	-	150	-	300
Tanah Abang	-	-	-	-	-	-
Abab	-	-	-	-	-	-
Penukal	-	-	-	-	-	-
Penukal Utara	-	-	-	-	-	-
Penukal Abab Lematang Ilir	-	600	-	150	-	300

Lanjutan Tabel/*Continued Table* 5.1.5

Kecamatan Subdistrict	Kunyit Turmeric		Temuireng Black Turmeric		Temukunci Chinese Keys	
	2019	2020 ^x	2019	2020 ^x	2019	2020 ^x
(1)	(8)	(9)	(10)	(11)	(12)	(13)
Talang Ubi	-	300	-	-	-	100
Tanah Abang	-	-	-	-	-	-
Abab	-	-	-	-	-	-
Penukal	-	-	-	-	-	-
Penukal Utara	-	-	-	-	-	-
Penukal Abab Lematang Ilir	-	300	-	-	-	100

Catatan/Note: ...

Sumber/Source: BPS, Statistik Pertanian Hortikultura SPH-TBF/BPS-Statistics Indonesia, Agricultural Statistic for Horticulture SPH-TBF

Tabel
Table 5.1.6

Produksi Tanaman Biofarmaka Menurut Kecamatan dan Jenis Tanaman (kg) di Kabupaten Penukal Abab Lematang Ilir, 2019 dan 2020
Production of Medicinal Plants by Subdistrict and Kind of Plant (kg) in Penukal Abab Lematang Ilir Regency, 2019 and 2020

Kecamatan Subdistrict	Jahe Ginger		Laos/Lengkuas Galanga		Kencur East Indian Galangal	
	2019	2020 ^x	2019	2020 ^x	2019	2020 ^x
(1)	(2)	(3)	(4)	(5)	(6)	(7)
Talang Ubi	-	300	-	236	-	150
Tanah Abang	-	-	-	-	-	-
Abab	-	-	-	-	-	-
Penukal	-	-	-	-	-	-
Penukal Utara	-	-	-	-	-	-
Penukal Abab Lematang Ilir	-	300	-	236	-	150

Lanjutan Tabel/*Continued Table 5.1.6*

Kecamatan Subdistrict	Kunyit Turmeric		Temuireng Black Turmeric		Temukunci Chinese Keys	
	2019	2020 ^x	2019	2020 ^x	2019	2020 ^x
(1)	(8)	(9)	(10)	(11)	(12)	(13)
Talang Ubi	-	900	-	-	-	40
Tanah Abang	-	-	-	-	-	-
Abab	-	-	-	-	-	-
Penukal	-	-	-	-	-	-
Penukal Utara	-	-	-	-	-	-
Penukal Abab Lematang Ilir	-	900	-	-	-	40

Catatan/Note: ...

Sumber/Source: BPS, Statistik Pertanian Hortikultura SPH-TBF/BPS-Statistics Indonesia, Agricultural Statistic for Horticulture SPH-TBF

Tabel 5.1.7 **Luas Panen Tanaman Biofarmaka Menurut Jenis Tanaman (m²) di Kabupaten Penukal Abab Lematang Ilir, 2017–2020**
Harvested Area of Medicinal Plants by Kind of Plant (m²) in Penukal Abab Lematang Ilir Regency, 2017–2020

Jenis Tanaman Kind of Plants	2017	2018	2019	2020 ^x
(1)	(2)	(3)	(4)	(5)
Jahe/Ginger	-	-	-	600
Kencur/East Indian Galangal	-	-	-	300
Kunyit/Turmeric	-	-	-	300
Laos/Lengkuas/Galanga	-	-	-	150
Temuireng/Black Turmeric	-	-	-	-
Temukunci/Chinese Keys	-	-	-	100

Catatan/Note: ...

Sumber/Source: BPS, Statistik Pertanian Hortikultura SPH-TBF/BPS-Statistics Indonesia, Agricultural Statistic for Horticulture SPH-TBF

Tabel 5.1.8 **Produksi Tanaman Biofarmaka Menurut Jenis Tanaman (kg) di Kabupaten Penukal Abab Lematang Ilir, 2017–2020**
Production of Medicinal Plants by Kind of Plant (kg) in Penukal Abab Lematang Ilir Regency, 2017–2020

Jenis Tanaman <i>Kind of Plants</i>	2017	2018	2019	2020 ^x
(1)	(2)	(3)	(4)	(5)
Jahe/ <i>Ginger</i>	-	-	-	300
Kencur/ <i>East Indian Galangal</i>	-	-	-	150
Kunyit/ <i>Turmeric</i>	-	-	-	900
Laos/ <i>Lengkuas/Galanga</i>	-	-	-	236
Temuireng/ <i>Black Turmeric</i>	-	-	-	-
Temukunci/ <i>Chinese Keys</i>	-	-	-	40

Catatan/Note: ...

Sumber/Source: BPS, Statistik Pertanian Hortikultura SPH-TBF/BPS-Statistics Indonesia, Agricultural Statistic for Horticulture SPH-TBF

Tabel
Table 5.1.9

Luas Panen Tanaman Hias Menurut Kecamatan dan Jenis Tanaman (m²) di Kabupaten Penukal Abab Lematang Ilir, 2019 dan 2020
Harvested Area of Ornamental Plants by Subdistrict and Kind of Plant (m²) in Penukal Abab Lematang Ilir Regency, 2019 and 2020

Kecamatan Subdistrict	Anggrek/ <i>Orchid</i>		Krisan/ <i>Chrysantemum</i>		Mawar/ <i>Rose</i>	
	2019	2020 ^x	2019	2020 ^x	2019	2020 ^x
(1)	(2)	(3)	(4)	(5)	(6)	(7)
Talang Ubi	-	-	-	-	-	-
Tanah Abang	-	-	-	-	-	-
Abab	-	-	-	-	-	-
Penukal	-	-	-	-	-	-
Penukal Utara	-	-	-	-	-	-
Penukal Abab Lematang Ilir	-	-	-	-	-	-

Lanjutan Tabel/Continued Table 5.1.9

Kecamatan Subdistrict	Sedap Malam/ <i>Tuberose</i>		Melati / <i>Jasmine</i>		Kamboja Jepang/ <i>Adenium</i>	
	2019	2020*	2019	2020*	2019	2020*
(1)	(8)	(9)	(10)	(11)	(12)	(13)
Talang Ubi	-	-	-	-	-	-
Tanah Abang	-	-	-	-	-	-
Abab	-	-	-	-	-	-
Penukal	-	-	-	-	-	-
Penukal Utara	-	-	-	-	-	-
Penukal Abab Lematang Ilir	-	-	-	-	-	-

Catatan/Note: ...

Sumber/Source: BPS, Statistik Pertanian Hortikultura SPH-TH/BPS-Statistics Indonesia, *Agricultural Statistik for Horticulture SPH-TH*

Tabel
Table 5.1.10

Produksi Tanaman Hias Menurut Kecamatan dan Jenis Tanaman (tangkai) di Kabupaten Penukal Abab Lematang Ilir, 2019 dan 2020
Production of Ornamental Plants by Subdistrict and Kind of Plant (stalks) in Penukal Abab Lematang Ilir Regency, 2019 and 2020

Kecamatan Subdistrict	Anggrek/ <i>Orchid</i>		Krisan/ <i>Chrysantemum</i>		Mawar/ <i>Rose</i>	
	2019	2020 ^x	2019	2020 ^x	2019	2020 ^x
(1)	(2)	(3)	(4)	(5)	(6)	(7)
Talang Ubi	-	-	-	-	-	-
Tanah Abang	-	-	-	-	-	-
Abab	-	-	-	-	-	-
Penukal	-	-	-	-	-	-
Penukal Utara	-	-	-	-	-	-
Penukal Abab Lematang Ilir	-	-	-	-	-	-

Lanjutan Tabel/*Continued Table* 5.1.10

Kecamatan Subdistrict	Sedap Malam/ <i>Tuberose</i>		Melati / <i>Jasmine</i>		Kamboja Jepang/ <i>Adenium</i>	
	2019	2020 ^x	2019	2020 ^x	2019	2020 ^x
(1)	(8)	(9)	(10)	(11)	(12)	(13)
Talang Ubi	-	-	-	-	-	-
Tanah Abang	-	-	-	-	-	-
Abab	-	-	-	-	-	-
Penukal	-	-	-	-	-	-
Penukal Utara	-	-	-	-	-	-
Penukal Abab Lematang Ilir	-	-	-	-	-	-

Catatan/*Note*: ...

Sumber/*Source*: BPS, Statistik Pertanian Hortikultura SPH-TH/*BPS-Statistics Indonesia, Agricultural Statistik for Horticulture SPH-TH*

Tabel 5.1.11 Luas Panen Tanaman Hias Menurut Jenis Tanaman (m²) di Kabupaten Penukal Abab Lematang Ilir, 2017–2020
Table 5.1.11 Harvested Area of Ornamental Plants by Kind of Plant (m²) in Penukal Abab Lematang Ilir Regency, 2017–2020

Jenis Tanaman Kind of Plants	2017	2018	2019	2020 ^x
(1)	(2)	(3)	(4)	(5)
Anggrek/ <i>Orchid</i>	-	-	-	-
Krisan/ <i>Chrysantemum</i>	-	-	-	-
Mawar/ <i>Rose</i>	-	-	-	-
Sedap Malam/ <i>Tuberose</i>	-	-	-	-
Melati/ <i>Jasmine</i>	-	-	-	-
Kamboja Jepang/ <i>Adenium</i>	-	-	-	-

Catatan/Note: ...

Sumber/Source: BPS, Statistik Pertanian Hortikultura SPH-TH/BPS-Statistics Indonesia, *Agricultural Statistik for Horticulture SPH-TH*

Tabel 5.1.12 **Produksi Tanaman Hias Menurut Jenis Tanaman (tangkai) di Kabupaten Penukal Abab Lematang Ilir, 2017–2020**
Table 5.1.12 **Production of Ornamental Plants by Kind of Plant (stalks) in Penukal Abab Lematang Ilir Regency, 2017–2020**

Jenis Tanaman Kind of Plants	2017	2018	2019	2020 ^x
(1)	(2)	(3)	(4)	(5)
Anggrek/ <i>Orchid</i>	-	-	-	-
Krisan/ <i>Chrysantemum</i>	-	-	-	-
Mawar/ <i>Rose</i>	-	-	-	-
Sedap Malam/ <i>Tuberose</i>	-	-	-	-
Melati/ <i>Jasmine</i>	-	-	-	-
Kamboja Jepang/ <i>Adenium</i>	-	-	-	-

Catatan/Note: ...

Sumber/Source: BPS, Statistik Pertanian Hortikultura SPH-TH/BPS-Statistics Indonesia, Agricultural Statistik for Horticulture SPH-TH

Tabel
Table 5.1.13

Produksi Buah-buahan Menurut Kecamatan dan Jenis Tanaman (kuintal) di Kabupaten Penukal Abab Lematang Ilir, 2019 dan 2020
Production of Fruits by Subdistrict and Kind of Plant (quintal) in Penukal Abab Lematang Ilir Regency, 2019 and 2020

Kecamatan Subdistrict	Mangga/Mango		Durian/Durian	
	2019	2020*	2019	2020*
(1)	(2)	(3)	(4)	(5)
Talang Ubi	280	190	510	400
Tanah Abang	20	-	48	242
Abab	-	-	-	-
Penukal	180	266	49	37
Penukal Utara	506	1 100	228	466
Penukal Abab Lematang Ilir	986	1 546	835	1 145

Lanjutan Tabel/*Continued Table* 5.1.13

Kecamatan Subdistrict	Jeruk Siam/ <i>Orange/Tangerine</i>		Pisang/ <i>Banana</i>	
	2019	2020*	2019	2020*
(1)	(6)	(7)	(8)	(9)
Talang Ubi	90	80	1 965	5 405
Tanah Abang	-	-	28	270
Abab	-	-	-	-
Penukal	-	1 775	265	696
Penukal Utara	70	720	184	410
Penukal Abab Lematang Ilir	160	2 575	2 442	6 781

Lanjutan Tabel/*Continued Table* 5.1.13

Kecamatan Subdistrict	Pepaya/Papaya		Salak/Snakefruit	
	2019	2020*	2019	2020*
(1)	(10)	(11)	(12)	(13)
Talang Ubi	216	484	-	-
Tanah Abang	7	8	-	-
Abab	-	-	-	-
Penukal	53	1 406	-	-
Penukal Utara	28	4 500	8	16
Penukal Abab Lematang Ilir	304	6 398	8	30

Lanjutan Tabel/*Continued Table* 5.1.13

Kecamatan Subdistrict	Nanas/Pineapple		Jengkol/Jengkol	
	2019	2020*	2019	2020*
(1)	(10)	(11)	(12)	(13)
Talang Ubi	10 383	28 011	-	-
Tanah Abang	-	-	65	316
Abab	-	-	-	-
Penukal	464	249	9	36
Penukal Utara	1 584	210	2 100	4 230
Penukal Abab Lematang Ilir	12 431	28 470	2 174	4 582

Catatan/Note: ...

Sumber/Source: BPS, Statistik Pertanian Hortikultura SPH-BST/BPS-Statistics Indonesia, Agricultural Statistic for Horticulture SPH-BST

Tabel
Table 5.1.14

Produksi Buah–Buahan dan Sayuran Tahunan Menurut Jenis Tanaman (kwintal) di Kabupaten Penukal Abab Lematang Ilir, 2017–2020
Production of Annual Fruits and Vegetables by Kind of Plant (quintal) in Penukal Abab Lematang Ilir Regency, 2017–2020

Jenis Tanaman Kind of Plants	2017	2018	2019	2020
(1)	(2)	(3)	(4)	(5)
Buah–Buahan/Fruits:				
Durian/ <i>Durian</i>	...	757	835	1 145
Jeruk Siam/Kepek/Orange/Tangerine	...	250	160	2 575
Mangga/Mango	...	2 167	986	1 546
Pepaya/Papaya	...	310	304	6 398
Pisang/Banana	...	8 108	2 442	6 781
Salak/Snakefruit	...	14	8	30
Nenas/Pineapple	...	14 008	12 431	28 470
Jengkol/Jengkol	...	563	2 174	4 582
Sayuran/Vegetables:				
Melinjo/ <i>Gnetum</i>	...	542	52	252
Petai/Twisted Cluster Bean	...	597	487	1 205

Catatan/Note: ...

Sumber/Source: BPS, Statistik Pertanian Hortikultura SPH-BST/BPS-Statistics Indonesia, Agricultural Statistic for Horticulture SPH-BST

**5.2 PERKEBUNAN
ESTATE CROPS**

Tabel 5.2.1 Luas Areal Tanaman Perkebunan Menurut Kecamatan dan Jenis Tanaman (ha) di Kabupaten Penukal Abab Lematang Ilir, 2019 dan 2020
Planted Area of Estate Crops by Subdistrict and Type of Crops (ha) in Penukal Abab Lematang Ilir Regency, 2019 and 2020

Kecamatan Subdistrict	Kelapa Sawit/Oil Palm		Kelapa/Coconut	
	2019	2020	2019	2020
(1)	(2)	(3)	(4)	(5)
Talang Ubi	9 332	15 045	...	82
Tanah Abang	97	8 479	...	59
Abab	6 353	4 813	...	43
Penukal	2 669	18 735	...	35
Penukal Utara	8 936	24 351	...	113
Penukal Abab Lematang Ilir	27 387	71 423	349	332

Lanjutan Tabel/*Continued Table* 5.2.1

Kecamatan Subdistrict	Karet/Rubber		Kopi/Coffee	
	2019	2020	2019	2020
(1)	(6)	(7)	(8)	(9)
Talang Ubi	18 786	510	-	-
Tanah Abang	9 695	89	-	-
Abab	29 094	921	-	-
Penukal	23 619	224	-	-
Penukal Utara	6 770	586	-	-
Penukal Abab Lematang Ilir	87 964	2 330	-	-

Lanjutan Tabel/*Continued Table* 5.2.1

Kecamatan <i>Subdistrict</i>	Kakao/ <i>Cocoa</i>		Tebu/ <i>Sugar cane</i>	
	2019	2020	2019	2020
(1)	(10)	(11)	(12)	(13)
Talang Ubi	-	-	-	-
Tanah Abang	-	-	-	-
Abab	-	-	-	-
Penukal	-	-	-	-
Penukal Utara	-	-	-	-
Penukal Abab Lematang Ilir	-	-	-	-

Lanjutan Tabel/*Continued Table* 5.2.1

Kecamatan <i>Subdistrict</i>	Teh/ <i>Tea</i>		Tembakau/ <i>Tobacco</i>	
	2019	2020	2019	2020
(1)	(14)	(15)	(16)	(17)
Talang Ubi	-	-	-	-
Tanah Abang	-	-	-	-
Abab	-	-	-	-
Penukal	-	-	-	-
Penukal Utara	-	-	-	-
Penukal Abab Lematang Ilir	-	-	-	-

Sumber/*Source* : Dinas Perkebunan Kabupaten Penukal Abab Lematang Ilir/*Estate Service of Penukal Abab Lematang Ilir Regency*

Tabel
Table 5.2.2

Produksi Perkebunan Menurut Kecamatan dan Jenis Tanaman (ton) di Kabupaten Penukal Abab Lematang Ilir, 2019 dan 2020
Production of Estate by Subdistrict and Type of Crops (ton) in Penukal Abab Lematang Ilir Regency, 2019 and 2020

Kecamatan Subdistrict	Kelapa Sawit/Oil Palm		Kelapa/Coconut	
	2019	2020	2019	2020
(1)	(2)	(3)	(4)	(5)
Talang Ubi	29 496	38 568	...	941 036
Tanah Abang	850	18 986	...	683
Abab	13 316	11 005	...	531
Penukal	8 523	50 240	...	424 984
Penukal Utara	14 488	67 875	...	1 335 664
Penukal Abab Lematang Ilir	66 673	186 674	301	2 702 898

Lanjutan Tabel/*Continued Table 5.2.2*

Kecamatan Subdistrict	Karet/Rubber		Kopi/Coffee	
	2019	2020	2019	2020
(1)	(6)	(7)	(8)	(9)
Talang Ubi	21 957	334 000	-	-
Tanah Abang	11 322	62 000	-	-
Abab	39 427	791 000	-	-
Penukal	29 399	121 000	-	-
Penukal Utara	6 221	313 000	-	-
Penukal Abab Lematang Ilir	108 326	1 621 000	-	-

Lanjutan Tabel/*Continued Table* 5.2.2

Kecamatan <i>Subdistrict</i>	Kakao/ <i>Cocoa</i>		Tebu/ <i>Sugar cane</i>	
	2019	2020	2019	2020
(1)	(10)	(11)	(12)	(13)
Talang Ubi	-	-	-	-
Tanah Abang	-	-	-	-
Abab	-	-	-	-
Penukal	-	-	-	-
Penukal Utara	-	-	-	-
Penukal Abab Lematang Ilir	-	-	-	-

Lanjutan Tabel/*Continued Table* 5.2.2

Kecamatan Subdistrict	Teh/Tea		Tembakau/Tobacco	
	2019	2020	2019	2020
(1)	(14)	(15)	(16)	(17)
Talang Ubi	-	-	-	-
Tanah Abang	-	-	-	-
Abab	-	-	-	-
Penukal	-	-	-	-
Penukal Utara	-	-	-	-
Penukal Abab Lematang Ilir	-	-	-	-

Catatan/Note: ...

Sumber/Source: Dinas Perkebunan Kabupaten Penukal Abab Lematang Ilir/*Estate Service of Penukal Abab Lematang Ilir Regency*

**5.3 PETERNAKAN
ANIMAL HUSBANDRY**

Tabel 5.3.1 Populasi Ternak Menurut Jenis di Kabupaten Penukal Abab Lematang Ilir, 2020
Population of Livestock by Type in Penukal Abab Lematang Ilir Regency, 2020

Kecamatan <i>Subdistrict</i>	Jenis Ternak/ <i>Kinds of Livestock (Ekor)</i>		
	Sapi/ <i>Cow</i>	Kerbau/ <i>Buffalo</i>	Kuda/ <i>Horse</i>
(1)	(2)	(3)	(4)
Talang Ubi	2 359	117	-
Tanah Abang	288	197	-
Abab	777	84	-
Penukal	671	96	-
Penukal Utara	244	37	-
Jumlah/Total 2020	4 339	531	
Jumlah/Total 2019	4193	527	-
Jumlah/Total 2018	4 089	595	-

Lanjutan Tabel/Continued Table 5.3.1

Kecamatan Subdistrict	Jenis Ternak/ Kinds of Livestock (Ekor)		
	Kambing/ Goat	Domba/ Sheep	Babi/ Pig
(1)	(5)	(6)	(7)
Talang Ubi	865	20	-
Tanah Abang	713	13	-
Abab	737	-	-
Penukal	305	5	-
Penukal Utara	530	8	-
Jumlah/Total 2020	3 150	46	
Jumlah/Total 2019	2901	44	-
Jumlah/Total 2018	2 441	50	-

Sumber/Source: Dinas Perikanan Kabupaten Penukal Abab Lematang Ilir/ Fishery Service of Penukal Abab Lematang Ilir Regency

Tabel
Table 5.3.2

**Populasi Unggas Menurut Jenis di Kabupaten Penukal
Abab Lematang Ilir, 2020**
*Population of Poultry by Type in Penukal Abab Lematang Ilir
Regency, 2020*

Kecamatan Subdistrict	Jenis Unggas / Kinds of Poultry (Ekor)			
	Ayam Kampung/ Country Fowl	Ayam Petelur Laying	Ayam Ras pedaging/ Broiler	Itik/ Itik Manila/ Duck
(1)	(2)	(3)	(4)	(5)
Talang Ubi	19 889	600	1 283 514	8 256
Tanah Abang	15 096	-	137 554	9 026
Abab	10 200	-	-	8 032
Penukal	10 964	-	370 861	1 900
Penukal Utara	10 786	-	175 566	2 754
Jumlah/Total 2020	66 935	600	1 967 495	29 968
Jumlah/Total 2019	65 565	600	1 915 800	26 556
Jumlah/Total 2018	58 382	500	320 000	26 100

Sumber/Source: Dinas Perikanan Kabupaten Penukal Abab Lematang Ilir/ Fishery Service of Penukal Abab Lematang Ilir Regency

Tabel 5.3.3 **Jumlah Pemotongan Ternak dan Unggas di Kabupaten Penukal Abab Lematang Ilir, 2020**
Number of Livestock and Poultry Slaughtered in Penukal Abab Lematang Ilir Regency, 2020

Kecamatan Subdistrict	Jenis Ternak/ Kinds of Livestock (Ekor)	
	Sapi/ Cow	Kerbau/ Buffalo
(1)	(2)	(3)
Talang Ubi	159	19
Tanah Abang	51	10
Abab	32	5
Penukal	43	4
Penukal Utara	23	4
Jumlah/Total 2020	308	42
Jumlah/Total 2019	349	99
Jumlah/Total 2018	428	47

Lanjutan Tabel/Continued Table 5.3.3

Kecamatan Subdistrict	Jenis Ternak/ Kinds of Livestock (Ekor)		
	Kambing/ Goat	Domba/ Sheep	Babi/ Pig
(1)	(4)	(5)	(6)
Talang Ubi	284	-	-
Tanah Abang	114	-	-
Abab	80	-	-
Penukal	69	-	-
Penukal Utara	162	-	-
Jumlah/Total 2020	709	-	-
Jumlah/Total 2019	689	-	-
Jumlah/Total 2018	1 259	-	-

Lanjutan Tabel/Continued Table 5.3.3

Kecamatan Subdistrict	Jenis Unggas / Kinds of Poultry (Ekor)			
	Ayam Kampung/ Country Fowl	Ayam Petelur Laying	Ayam Ras pedaging/ Broiler	Itik/ Itik Manila/ Duck
(1)	(7)	(8)	(9)	(10)
Talang Ubi	2 378	-	807 800	-
Tanah Abang	1 973	-	207 284	-
Abab	824	-	377 204	-
Penukal	1 821	-	282 155	-
Penukal Utara	1 014	-	145 557	-
Jumlah/Total 2020	8 010	-	1 820 000	-
Jumlah/Total 2019	7 702	-	1 750 000	-
Jumlah/Total 2018	7 627	-	148 1550	-

Sumber/Source: Dinas Perikanan Kabupaten Penukal Abab Lematang Ilir/ Fishery Service of Penukal Abab Lematang Ilir Regency

Tabel 5.3.4 **Jumlah Produksi Daging Ternak dan Unggas Menurut Kecamatan (Ton) di Kabupaten Penukal Abab Lematang Ilir, 2020**
Number of Meat Production by Subdistrict (Ton) in Penukal Abab Lematang Ilir Regency, 2020

Kecamatan <i>Subdistrict</i>	Produksi Daging Ternak/ <i>Meat Production (Ton)</i>			
	Sapi/ <i>Cow</i>	Kerbau/ <i>Buffalo</i>	Kambing/ <i>Goat</i>	Domba/ <i>Sheep</i>
(1)	(2)	(3)	(4)	(5)
Talang Ubi	45,08	-	4,84	-
Tanah Abang	35,43	-	3,12	-
Abab	0,61	-	1,31	-
Penukal	12,90	-	1,06	-
Penukal Utara	0,31	-	4,11	-
Jumlah/Total 2020	94,33	-	14,44	-
Jumlah/Total 2019	92,03	-	14,89	-
Jumlah/Total 2018	89,35	-	14,49	-

Lanjutan Tabel/*Continued Table* 5.3.4

Kecamatan <i>Subdistrict</i>	Produksi Daging Unggas/ <i>Meat Production (Ton)</i>			
	Ayam Kampung/ <i>Country Fowl</i>	Ayam Petelur <i>Laying</i>	Ayam Ras pedaging/ <i>Broiler</i>	Itik/ Itik Manila/ <i>Duck</i>
(1)	(6)	(7)	(8)	(9)
Talang Ubi	1,91	-	127,34	-
Tanah Abang	0,93	-	70,67	-
Abab	0,63	-	23,96	-
Penukal	0,48	-	74,36	-
Penukal Utara	2,18	-	29,81	-
Jumlah/Total 2020	6,13	-	326,14	-
Jumlah/Total 2019	5,90	-	313,60	-
Jumlah/Total 2018	5,70	-	293,27	-

Sumber/*Source*: Dinas Perikanan Kabupaten Penukal Abab Lematang Ilir/*Fishery Service of Penukal Abab Lematang Ilir Regency*

Tabel 5.3.5 Jumlah Produksi Telur Menurut Jenis dan Kecamatan (Ton) di Kabupaten Penukal Abab Lematang Ilir, 2020
Table 5.3.5 Number of Egg Production by Kinds and Subdistrict (Ton) in Penukal Abab Lematang Ilir Regency, 2020

Kecamatan Subdistrict	Produksi Telur/ Egg Production (Ton)			
	Ayam Kampung/ Country Fowl	Ayam Petelur Laying	Itik/ Itik Manila/ Duck	Jumlah/ Total
(1)	(2)	(3)	(4)	(5)
Talang Ubi	11,57	6,6	8,62	26,79
Tanah Abang	4,67	-	15,11	19,78
Abab	5,65	-	20,56	26,21
Penukal	3,76	-	25,93	29,69
Penukal Utara	8,90	-	10,40	19,30
Jumlah/Total 2020	34,55	6,6	80,62	121,77
Jumlah/Total 2019	33,23	-	79,82	113,05
Jumlah/Total 2018	32,97	-	79,64	112,61

Sumber/Source: Dinas Perikanan Kabupaten Penukal Abab Lematang Ilir/Fishery Service of Penukal Abab Lematang Ilir Regency

Tabel
Table 5.3.6

**Konsumsi Daging dan Telur Menurut Kecamatan di
Kabupaten Penukal Abab Lematang Ilir, 2020**
*Meat and Egg Consumption by Subdistrict in Penukal Abab
Lematang Ilir Regency, 2020*

Kecamatan Subdistrict	Daging/ Meat	
	Konsumsi (kg/kapita/Tahun) Consumption (kg/capita/ year)	Total Konsumsi/ Total Consumption (Ton)
(1)	(2)	(3)
Talang Ubi	13,37	289,65
Tanah Abang	13,20	167,36
Abab	12,87	136,10
Penukal	12,80	189,07
Penukal Utara	12,78	139,58
Jumlah/Total 2020	65,02	921,76
Jumlah/Total 2019	64,86	919,49
Jumlah/Total 2018	64,56	892,71

Lanjutan Tabel/Continued Table 5.3.6

Kecamatan Subdistrict	Telur/Egg	
	Konsumsi (kg/kapita/Tahun) Consumption (kg/capita/ year)	Total Konsumsi/ Total Consumption (Ton)
(1)	(4)	(5)
Talang Ubi	8,12	173,47
Tanah Abang	6,53	81,75
Abab	6,07	60,88
Penukal	5,40	79,06
Penukal Utara	5,71	64,18
Jumlah/Total 2020	31,83	459,34
Jumlah/Total 2019	31,52	457,08
Jumlah/Total 2018	31,11	443,77

Sumber/Source: Dinas Perikanan Kabupaten Penukal Abab Lematang Ilir/Fishery Service of Penukal Abab Lematang Ilir Regency

Tabel 5.3.7 **Kebutuhan Daging dan Telur (Ton) di Kabupaten Penukal Abab Lematang Ilir, 2020**
Number of Meat and Egg Need (Ton) in Penukal Abab Lematang Ilir Regency, 2020

Kecamatan Subdistrict	Daging/Meat (Ton)		
	Produksi/ Production (Ton)	Total Konsumsi/ Total of Consumption (Ton)	Surplus/ Minus(Ton)
(1)	(2)	(3)	(4)
Talang Ubi	179,17	289,65	- 110,48
Tanah Abang	110,15	167,36	- 57,21
Abab	26,51	136,10	- 109,59
Penukal	88,80	189,07	- 100,27
Penukal Utara	36,41	139,58	- 103,17
Jumlah/Total 2020	441,04	921,76	- 480,72
Jumlah/Total 2019	426,42	919,49	- 493,07
Jumlah/Total 2018	402,81	892,71	-489,90

Lanjutan Tabel/Continued Table 5.3.7

Kecamatan Subdistrict	Telur/Egg		
	Produksi/ Production (Ton)	Total Konsumsi/ Total of Consumption (Ton)	Surplus/ Minus(Ton)
(1)	(5)	(6)	(7)
Talang Ubi	26,79	173,47	- 146,68
Tanah Abang	19,78	81,75	- 61,97
Abab	26,21	60,88	- 34,67
Penukal	29,69	79,06	- 49,37
Penukal Utara	19,30	64,18	- 44,88
Jumlah/Total 2020	121,77	459,34	- 337,57
Jumlah/Total 2019	229,60	457,08	- 227,48
Jumlah/Total 2018	112,61	443,77	-331,16

Sumber/Source: Dinas Perikanan Kabupaten Penukal Abab Lematang Ilir/Fishery Service of Penukal Abab Lematang Ilir Regency

Tabel 5.3.8 **Kebutuhan Ikan (Ton) di Kabupaten Penukal Abab Lematang Ilir, 2020**
Number of Fish Need (Ton) in Penukal Abab Lematang Ilir Regency, 2020

Kecamatan Subdistrict	Produksi/ Production (Ton)	Total Konsumsi/ Total of Consumption (Ton)
(1)	(2)	(3)
Talang Ubi	195,14	3 121,95
Tanah Abang	298,34	1 146,06
Abab	525,38	1 001,27
Penukal	373,39	1 066,35
Penukal Utara	484,10	819,63
Jumlah/Total 2020	1 876,35	7 155,26

Sumber/Source: Dinas Perikanan Kabupaten Penukal Abab Lematang Ilir/Fishery Service of Penukal Abab Lematang Ilir Regency

**5.4 TANAMAN PANGAN
FOOD CROPS**

Tabel 5.4.1 Luas Panen, Produktivitas, dan Produksi Padi di Kabupaten Penukal Abab Lematang Ilir, 2020
Harvested Area, Production, and Productivity of Paddy in Penukal Abab Lematang Ilir Regency, 2020

Kecamatan Subdistrict	Luas Panen (ha) Harvested Area (ha)	Produksi (ton) Production (ton)	Produktivitas (ton/ha) Productivity (ton/ha)
(1)	(2)	(3)	(4)
Talang Ubi	1 505	4 943,89	32,85
Tanah Abang	5 853	21 206,55	36,23
Abab	6 887	25 335,04	36,79
Penukal	1 605	4 811,90	29,98
Penukal Utara	2 932	8 833,54	30,13
Penukal Abab Lematang Ilir	18 782	65 130,92	34,68

Sumber/Source: Dinas Pertanian Kabupaten Penukal Abab Lematang Ilir/ Agriculture Service of Penukal Abab Lematang Ilir Regency

Tabel
Table 5.4.2**Luas Panen, Produktivitas, dan Produksi Palawija di Kabupaten Penukal Abab Lematang Ilir, 2020**
Harvested Area, Production, and Productivity of Crops in Penukal Abab Lematang Ilir Regency, 2020

Kecamatan Subdistrict	Jagung/Corn		
	Luas Panen (ha) Harvested Area (ha)	Produksi (ton) Production (ton)	Produktivitas (ton/ha) Productivity (ton/ha)
(1)	(2)	(3)	(4)
Talang Ubi	320	1 104,00	34,50
Tanah Abang	651	2 294,78	35,25
Abab	325	1 132,63	34,85
Penukal	227	769,53	33,90
Penukal Utara	457	1 551,52	33,95
Penukal Abab Lematang Ilir	1 980	6 852,46	34,61

Lanjutan Tabel/Continued Table 5.4.2

Kecamatan Subdistrict	Ketela Pohon/Cassava		
	Luas Panen (ha) Harvested Area (ha)	Produksi (ton) Production (ton)	Produktivitas (ton/ha) Productivity (ton/ha)
(1)	(5)	(6)	(7)
Talang Ubi	75	2 625,75	350,10
Tanah Abang	55	1 873,85	340,70
Abab	12	325,08	270,90
Penukal	9	252,63	280,70
Penukal Utara	67	2 345,67	350,10
Penukal Abab Lematang Ilir	218	7 422,98	340,57

Lanjutan Tabel/*Continued Table 5.4.2*

Kecamatan <i>Subdistrict</i>	Kacang Tanah/ <i>Peanuts</i>		
	Luas Panen (ha) <i>Harvested Area (ha)</i>	Produksi (ton) <i>Production (ton)</i>	Produktivitas (ton/ha) <i>Productivity (ton/ha)</i>
(1)	(8)	(9)	(10)
Talang Ubi	25	32,00	12,80
Tanah Abang	166	230,74	13,90
Abab	-	-	-
Penukal	-	-	-
Penukal Utara	-	-	-
Penukal Abab Lematang Ilir	191	262,74	13,76


Lanjutan Tabel/Continued Table 5.4.2

Kecamatan Subdistrict	Kedelai/Soy		
	Luas Panen (ha) Harvested Area (ha)	Produksi (ton) Production (ton)	Produktivitas (ton/ha) Productivity (ton/ha)
(1)	(11)	(12)	(13)
Talang Ubi	224	822,58	12,70
Tanah Abang	25	28,25	11,30
Abab	-	-	-
Penukal	-	-	-
Penukal Utara	-	-	-
Penukal Abab Lematang Ilir	249	850,83	12,14

Sumber/Source: Dinas Pertanian Kabupaten Penukal Abab Lematang Ilir/ Agriculture Service of Penukal Abab Lematang Ilir Regency

06

INDUSTRI, PERTAMBANGAN, DAN ENERGI
INDUSTRY, MINING, AND ENERGY



Pelanggan
Listrik PLN

71 691



Pelanggan
PDAM

7 295



PENJELASAN TEKNIS

1. **Pengumpulan data industri besar dan sedang** dilakukan melalui Survei Industri Besar dan Sedang yang dilaksanakan setiap tahun secara lengkap (sensus) sejak tahun 197. Survei Industri Besar dan Sedang mencakup semua perusahaan industri yang mempunyai tenaga kerja 20 orang atau lebih dengan menggunakan kuesioner II A.
2. **Klasifikasi industri** yang digunakan dalam survei ini berdasar kepada Klasifikasi Baku Lapangan Usaha Indonesia (KBLI). KBLI adalah klasifikasi lapangan usaha yang berdasar kepada International Standard Industrial Classification of All Economic Activities (ISIC) revisi 4 yang telah disesuaikan dengan kondisi Indonesia.
3. **Industri manufaktur** adalah suatu kegiatan ekonomi yang melakukan kegiatan mengubah suatu barang dasar secara mekanis, kimia, atau dengan tangan sehingga menjadi barang jadi/setengah jadi, dan atau barang yang kurang nilainya menjadi barang yang lebih tinggi nilainya, dan sifatnya lebih dekat kepada pemakai akhir. Termasuk dalam kegiatan ini adalah jasa industri dan pekerjaan perakitan.
4. **Jasa industri** adalah kegiatan industri yang melayani keperluan

TECHNICAL NOTES

1. **Data collection of large and medium scale manufacturing** is conducted through *The Large and Medium Manufacturing Establishment Survey* that has been done annually for all industries (census) since 197. *Large and Medium Manufacturing Establishment Survey* covers all manufactures/industries with 20 workers or more by questionnaire II A.
2. **The industrial classification** adopted in this survey refers to the *Klasifikasi Baku Lapangan Usaha Indonesia (KBLI)*. *KBLI* is classification of economic activities based on the *International Standard Industrial Classification of All Economic Activities (ISIC rev 4)* that has been modified according to the local condition in Indonesia.
3. **Manufacturing industry** is defined as an economic activity processing basic goods mechanically, chemicals or manually into final or intermediate goods. It is also defined as processing of lower value goods into higher value goods as final or intermediate products. The activities also include services for manufacturing and assembling.
4. **Services for manufacturing** is defined as a manufacturing activity

pihak lain. Pada kegiatan ini bahan baku disediakan oleh pihak lain sedangkan pihak pengolah hanya melakukan pengolahannya dengan mendapat imbalan sebagai balas jasa (upah maklon).

5. **Perusahaan atau usaha industri** adalah suatu unit (kesatuan) usaha yang melakukan kegiatan ekonomi, bertujuan menghasilkan barang atau jasa, terletak pada suatu bangunan atau lokasi tertentu, dan mempunyai catatan administrasi tersendiri mengenai produksi dan struktur biaya serta ada seorang atau lebih yang bertanggung jawab atas usaha tersebut.
6. **Industri manufaktur dikelompokkan** ke dalam 4 golongan berdasarkan Jumlah pekerja, yaitu: industri besar (100 orang pekerja atau lebih), industri sedang/ menengah (20–99 orang pekerja), industri kecil (5–19 orang pekerja), dan industri mikro (1–4 orang pekerja).
7. **Pelanggan** adalah individu atau kelompok, baik rumah tangga, perusahaan atau institusi non profit yang membeli air bersih dari perusahaan air bersih.
8. **Air disalurkan** adalah volume air bersih dari perusahaan air bersih

which serving other manufacturing establishments. In this case, raw materials are supplied by others while the workers are paid as a compensation for processing raw materials.

5. **A manufacturing establishment** is defined as a production unit engaged in economic activity, producing goods or services, located in a building or in a certain location, keeping a business record concerning the production and cost structure, and having a person or more that are responsible to those activities.
6. **Manufacturing industries are categorized** into four groups, based on the number of employees: large scale manufacturing (100 employees or more), medium scale manufacturing (20–99 employees), small scale manufacturing (5–19 employees), and micro industry (1–4 employees).
7. **Customers** are individuals or groups, whether household, company or non-profit institutions that buy water supply from water supply establishment.
8. **Distributed water** is the volume of water supply from water supply establishment.

ULASAN**DESCRIPTION****6.1 Listrik**

Listrik merupakan salah satu komponen vital dalam kehidupan masyarakat. Penggunaan listrik di Kabupaten Penukal Abab Lematang Ilir tahun 2020 dilihat dari daya terpasang sebesar 71.844.050 KW. Sementara produksi listrik mencapai 126.468.221 KWh. dan yang terjual mencapai 92.712.539 KWh.

Sejalan dengan produksi listrik yang terjual pada tahun 2020, jumlah pelanggan PLN mencapai 71.691 (Rinciannya disajikan pada Tabel 6.1 hingga 6.2)

6.2 Air

Seiring dengan kebutuhan masyarakat akan air minum yang bersih dan sehat, Pemerintah Kabupaten Penukal Abab Lematang Ilir melalui PDAM terus berusaha untuk meningkatkan penyediaan air minum. Air minum yang disalurkan pada tahun 2020 berjumlah 38.927 m³.

Penggunaan terbanyak dari air minum yang disalurkan adalah untuk rumah tangga. Penggunaan air minum PDAM disalurkan kepada 7.295 orang pelanggan.

6.1 Electricity

Electricity is a vital component in the life of society. The use of electricity in Penukal Abab Lematang Ilir Regency in 2020 seen from the installed power of 71.844.050 KW. Power production reached 126.468.221 KWh. and sold reached 92.712.539 KWh.

Comparable with the production of electricity sold in the year 2020, the amount of PLN customers reached 71.691 (the details are presented in Table 6.1 to 6.2).

6.2 Water

Along with the increasing demand of clean and healthy drinking water, Muara Enim Regency Government through Municipal Waterworks of Penukal Abab Lematang Ilir Regency constantly trying to improve the supply of drinking water. Drinking water distributed in 2020 amounted to 38.927 m³.

Most of the drinking water is channeled to the household. The drinking water is channeled by PDAM to 7.295 costumer.

Tabel
Table 6.1**Daya Terpasang, Produksi, dan Distribusi Listrik PT. PLN (Persero) pada Cabang/Ranting PLN Menurut Kecamatan di Kabupaten Penukal Abab Lematang Ilir, 2020**
Installed Electricity Power, Production, and Distribution of PT. PLN (Persero) at PLN Branch by Subdistrict in Penukal Abab Lematang Ilir Regency, 2020

Kecamatan Subdistrict	Daya Terpasang Installed Electricity Power (KW)	Produksi Listrik Electricity Production (KWh)	Listrik Terjual Electricity Sold (KWh)	Dipakai Sendiri Own Used (KWh)	Susut/ Hilang Shrinkage/ Lost (KWh)
(1)	(2)	(3)	(4)	(5)	(6)
Talang Ubi
Tanah Abang
Abab
Penukal
Penukal Utara
Penukal Abab Lematang Ilir	71 844 050	126 468 221	92 712 539	113 821	33 641 861

Catatan/Note: ...

Sumber/Source: PT PLN (PERSERO) Wilayah Kabupaten Penukal Abab Lematang Ilir/Regional PT PLN (PERSERO) of Penukal Abab Lematang Ilir Regency

Tabel
Table 6.2**Jumlah Pelanggan Listrik Menurut Kecamatan di
Kabupaten Penukal Abab Lematang Ilir, 2016–2020**
**Number of Electricity Customers by Subdistrict in Penukal
Abab Lematang Ilir Regency, 2016–2020**

Kecamatan Subdistrict	2016	2017	2018	2019	2020
(1)	(2)	(3)	(4)	(5)	(6)
Talang Ubi	16 774	17 130	17 960
Tanah Abang	3 955	4 968	5 591
Abab	4 995	5 803	6 321
Penukal	5 259	5 479	5 666
Penukal Utara	3 345	3 375	3 481
Penukal Abab Lematang Ilir	34 328	36 755	39 019	...	71 691

Catatan/Note: ...

Sumber/Source: PT PLN (PERSERO) Wilayah Kabupaten Penukal Abab Lematang Ilir/Regional PT PLN (PERSERO) of Penukal Abab Lematang Ilir Regency

Tabel
Table 6.3**Jumlah Pelanggan dan Air yang Disalurkan Menurut Kecamatan di Kabupaten Penukal Abab Lematang Ilir, 2020**
Number of Customers and Distributed Water by Subdistrict in Penukal Abab Lematang Ilir Regency, 2020

Kecamatan Subdistrict	Pelanggan Number of Customers	Air Disalurkan Distributed Water (m³)	Nilai Value (Rp)
(1)	(2)	(3)	(4)
Talang Ubi	4 036	10 068	276 673 210
Tanah Abang	1 160	12 518	41 680 450
Abab	519	3 734	20 506 350
Penukal	309	1 696	11 366 200
Penukal Utara	1 271	10 911	40 732 650
Penukal Abab Lematang Ilir	7 295	38 927	390 958 860

Catatan/Note: ...

Sumber/Source: PDAM Wilayah Kabupaten Penukal Abab Lematang Ilir/Regional PDAM of Penukal Abab Lematang Ilir Regency

07

Pariwisata Tourism



Objek Wisata

Kec. Talang Ubi

*DANAU KALIMANCALAK
DANAU BATANG HARI SIKU
LAPANGAN GOLF
DANAU GUCI*

Kec. Penukal

*DANAU PERIANG JAYA
DANAU AIR ITAM
FAMILY PARK*

Kec. Tanah Abang

CANDI BUMIAYU

Kec. Abab

*PANTAI JODOH
LIPALI*

Kec. Penukal

*DANAU TANGGA RAJA
DANAU BURUNG*

PENJELASAN TEKNIS

TECHNICAL NOTES

1. Wisatawan mancanegara (wisman) ialah setiap pengunjung yang mengunjungi suatu negara di luar tempat tinggalnya, didorong oleh satu atau beberapa keperluan tanpa bermaksud memperoleh penghasilan di tempat yang dikunjungi dan lamanya kunjungan tersebut tidak lebih dari satu tahun (12 bulan). Definisi ini mencakup 2 (dua) kategori wisatawan mancanegara, yaitu :

a. Wisatawan (turis) ialah setiap pengunjung seperti definisi di atas yang tinggal Penukal Abab Lematang Ilirng sedikit 24 jam, akan tetapi tidak lebih dari 1 (satu) tahun di tempat yang dikunjungi, dengan maksud antara lain: berlibur, rekreasi, olah raga, bisnis, menghadiri pertemuan, studi, dan kunjungan dengan alasan kesehatan.

b *Excursionist* ialah setiap pengunjung seperti definisi di atas yang tinggal kurang dari 24 jam di tempat yang dikunjungi (termasuk “Cruise passengers”). Cruise Passengers ialah setiap pengunjung yang tiba di suatu negara di mana mereka tidak menginap di akomodasi yang tersedia di negara tersebut, misalnya dengan kapal laut.

2. Rata-rata lama tinggal adalah rata-rata waktu tinggal wisatawan mancanegara di Indonesia untuk

1. An International Visitor is any person visiting a country other than his usual place of residence for any reason other than for earning income in the country visited, and the length of stay is no more than one year (12 months). This definition covers two categories of foreign visitors, namely :

a. “Tourist” is any visitor staying for at least 24 hours, but no more than one year, in the country visited, with the intention of visiting, and for any of these purposes: Pleasure, recreation and sports, Business, visiting friends and relatives, missions, attending meetings, conferences, visit for health reasons and study.

b. “Excursionist” is any visitor staying less than 24 hours in the country visited including, “Cruise Passengers”; i.e. visitors arriving in a country without staying in any accommodation available in the visited country.

2. Average length of stay is the average stay duration of foreign visitor in Indonesia for one trip.

satu kali kunjungan.

3.Usaha penyediaan akomodasi

adalah usaha yang menyediakan pelayanan penginapan yang dapat dilengkapi dengan pelayanan pariwisata lainnya. Usaha penyediaan akomodasi dapat berupa hotel, villa, pondok wisata, bumi perkemahan, persinggahan karavan, dan akomodasi lainnya yang digunakan untuk tujuan pariwisata.

4.Hotel

adalah penyediaan akomodasi secara harian berupa kamar-kamar di dalam satu bangunan yang dapat dilengkapi dengan jasa pelayanan makan dan minum, kegiatan hiburan dan atau fasilitas lainnya. Hotel terdiri dari hotel berbintang dan hotel non-bintang.

5.Hotel bintang

adalah usaha penyediaan jasa pelayanan penginapan, makan minum serta jasa lainnya bagi umum dengan menggunakan sebagian atau seluruh bangunan. Usaha ini dikelola secara komersial serta memenuhi ketentuan persyaratan sebagai hotel bintang (termasuk berlian) yang ditetapkan dalam surat keputusan instansi yang membinanya. Misalnya hotel bintang lima, hotel bintang empat dan seterusnya.

3.The business of providing accommodation

is a business that provides specialty services that can be equipped with other tourism services. It includes hotel, villa, cottage, camping, caravan stop, and other accommodation that are used for tourism purposes.

4.Hotel

is a daily supply of accommodation rooms within a building which can be equipped with eating and drinking services, entertainment activities and/or other facilities. Hotel consists of a classified hotel and a non-classified hotel.

5. Star hotel

is the business of providing an accommodation, eating and drinking as well as other services for the public by using a building or a part of a building. It is managed commercially and meets specified requirements as a star hotel (including diamonds) set forth in the decree of fostering agency. For example, five star hotel, four star hotel, and so on.

6. Tingkat penghunian kamar hotel adalah persentase Jumlah malam kamar yang dihuni terhadap Jumlah malam kamar yang tersedia.

6. Room occupancy rate is the number of room-nights occupied divided by the number of room-nights available, multiplied by 100 percent.

7. Rata-rata lamanya tamu menginap adalah Jumlah malam tempat tidur yang terpakai (malam tamu) dengan Jumlah tamu yang menginap di hotel atau akomodasi lainnya.

7. Average length of stay is the number of bed-nights used (guest night) divided by the number of guests coming to spend the night at the accommodation

<https://palikab.bps.go.id>

ULASAN

Kabupaten Penukal Abab Lematang Ilir mempunyai potensi wisata baik wisata alam, wisata satwa, maupun wisata budaya yang perlu dikembangkan menjadi industri pariwisata. Pada tahun 2020, jumlah tempat wisata di Kabupaten Penukal Abab Lematang Ilir ada sekitar 12 tempat wisata yang tersebar di beberapa kecamatan di wilayah Kabupaten Penukal Abab Lematang Ilir.

Sementara jumlah fasilitas penunjang pariwisata dan hiburan di Kabupaten Penukal Abab Lematang Ilir pada tahun 2020 terdiri dari hotel/penginapan sebanyak 12 buah dan restoran/rumah makan sebanyak 54 unit.

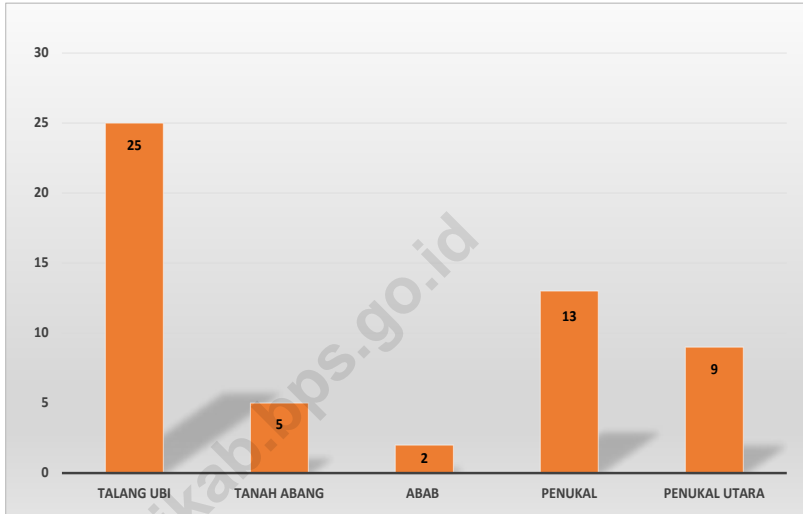
DESCRIPTION

Penukal Abab Lematang Ilir regency has tourism potency of nature tourism, wildlife tours, and cultural tours which is needed to develop to become a tourism industry. In 2020, the number of tourism object in Penukal Abab Lematang Ilir Regency were 12 places located in some subdistrict in Penukal Abab Lematang Ilir Regency.

While the number of supporting tourism and entertainment facilities in Penukal Abab Lematang Ilir Regency in 2020 consisting of 12 hotel/inn and as 54 units restaurant/food stall.

Gambar
Figures 7.1

Jumlah Rumah Makan / Restoran menurut Kecamatan di Kabupaten Penukal Abab Lematang Ilir, 2020
Number of Restaurants by Sub District in Penukal Abab Lematang Ilir Regency, 2020



Sumber / Source : Dinas Kebudayaan dan Pariwisata Kabupaten Penukal Abab Lematang Ilir/Heritage and Tourism Service of Penukal Abab Lematang Ilir

Tabel 7.1 Jumlah Rumah Makan/Restoran Menurut Kecamatan di Kabupaten Penukal Abab Lematang Ilir, 2017-2020
Table Number of Restaurants by Sub District in Penukal Abab Lematang Ilir Regency, 2017-2020

Kecamatan Subdistrict	2017	2018	2019	2020
(1)	(2)	(3)	(4)	(5)
Talang Ubi	16	16	26	25
Tanah Abang	3	3	8	5
Abab	5	5	3	2
Penukal	7	7	14	13
Penukal Utara	3	3	9	9
Panukal Abab Lematang Ilir	34	34	60	54

Catatan/Note: ...

Sumber/Source: Dinas Kebudayaan dan Pariwisata Kabupaten Penukal Abab Lematang Ilir/Heritage and Tourism Service of Penukal Abab Lematang Ilir

Tabel
Table 7.2

Nama Obyek Wisata dan Jenis Wisata serta Jarak dari Ibukota Kabupaten Penukal Abab Lematang Ilir ke Tempat Wisata, 2020
Names of Tourism Object, Kind of Tourism, and The Distance from Capital City of Penukal Abab Lematang Ilir to Tourism Object, 2020

Kecamatan Subdistrict	Nama Objek Wisata/ Names of Tourism Object	Jarak dari Ibukota Kabupaten/ Distance from Capital City (km)	Jenis Objek Wisata/ Kinds of Tourism Object
(1)	(2)	(3)	(4)
Talang Ubi			
- Kel. Pasar Bhayangkara	- Danau Kalimancalak	2	Alam
- Desa Kerta Dewa	- Danau Batang Hari Siku	33	Alam
- Kel. Handayani Mulia	- Lapangan Golf	6	Buatan
- Kel. Handayani Mulia	- Danau Guci	4	Alam
Tanah Abang			
- Desa Bumi Ayu	- Candi Bumi Ayu	28	Sejarah
Penukal			
- Desa Raja Jaya	- Danau Periang Jaya	60	Alam
- Desa Air Itam	- Danau Air Itam	75	Alam
- Desa Air Itam	- Family Park	60	Buatan
Penukal Utara			
- Desa Tempirai	- Danau Tangga Raja	80	Alam
- Desa Tempirai	- Danau Burung	12	Alam
Abab			
- Desa Tanjung	- Pantai Jodoh	60	Alam
- Desa Pengabuan	- LIPALI	45	Buatan

Sumber / Source : Dinas Kebudayaan dan Pariwisata Kabupaten Penukal Abab Lematang Ilir/*Heritage and Tourism Service of Penukal Abab Lematang Ilir*

Tabel 7.3
Table

Banyaknya Akomodasi, Alamat Hotel dan Kelas Hotel di Kabupaten Penukal Abab Lematang Ilir, 2020
Number of Accomodation, Address and Type in Penukal Abab Lematang Ilir Regency, 2020

<i>Akomodasi/ Accommodation</i>	<i>Jumlah Kamar/ Room</i>	<i>Alamat Hotel/ Address</i>	<i>Fasilitas/ Facility</i>
(1)	(2)	(3)	(4)
Hotel Grand Charlie	20	Jln. Merdeka	2,3,5,7,10,11,12
Losmen Charlie	11	Sim pang Lima	2,3,12
Wisma Bhayangkara 1	12	Bhayangkara	2,3,12
Hotel Puriwara	51	Handayani Mulya	2,3,12
Nurthania	26	Jln. Merdeka/Depan Golf	2,3,12
Wisma Seruni	2	Komplek Pertamina	2,3,6,11,12,16
Wisma Teratai	6	Komplek Pertamina	2,3,6,11,12,16
Wisma Tanjung	4	Komplek Pertamina	2,3,6,11,12,16
Wisma Anggrek	3	Komplek Pertamina	2,3,6,11,12,16
Wisma Mayang	3	Komplek Pertamina	2,3,6,11,12,16
Wisma Melati	4	Komplek Pertamina	2,3,6,11,12,16
Hotel Hafista	15	Beracung	2,3,6,12
Jumlah/Total 2020	157		
Jumlah/Total 2019	157		
Jumlah/Total 2018	114		

Sumber / Source : Dinas Kebudayaan dan Pariwisata Kabupaten Penukal Abab Lematang Ilir/Heritage and Tourism Service of Penukal Abab Lematang Ilir

Fasilitas yang tersedia :

- | | | |
|---------------------------|----------------------------------|----------------------------------|
| 1. Elevator (Lift) | 11. Lounge Bar | 21. Equipment For Simultaneous |
| 2. Central AC System | 12. Parking Lot | 22. Dogs Accepted |
| 3. Air Conditioner | 13. Room Service | 23. Sauna or Massage Parlour |
| 4. Swimming pool | 14. Centrally Location | 24. Barber Shop and Beauty Salon |
| 5. Balcony | 15. Laundry | 25. Transfer Service |
| 6. Id Phone | 16. Heli Pat | 26. Fitness Centre |
| 7. TV Program | 17. Tennis Court | 27. Golf |
| 8. Video Program | 18. Squash | 28. Discotique |
| 9. Mini Bar | 19. Dancing/Night club or Music | 29. Jogging Track |
| 10. Restaurant/Coffe Shop | 20. Conference Room/Meeting Room | 30. Karaoke |

Tabel 7.4
Table

Daftar Sanggar Seni di Kabupaten Penukal Abab Lematang Ilir, 2020
List of Art Studio in Penukal Abab Lematang Ilir Regency, 2020

<i>Sanggar Seni/ Art Studio</i>	<i>Tenaga Kerja/ Worker</i>	<i>Alamat/ Address</i>	<i>Pimpinan/ Leader</i>	<i>Jenis/ Type</i>
(1)	(2)	(3)	(4)	(5)
Senam Rissa	25	Jln. Letnan Sumanto no.127	Rissa	Senam
Serepat Serasan	40	Jln. Taman Siswa, Talang Ubi Selatan	Fitri	Tari
Gemulai	5	Komplek SMPN 1 Talang Ubi	Sumiati, S.Pd	Tari
Cantik	80	Kebun Sayur Talang Ubi	Desi Liana, S.Pd	Tari
Jidor Kitek	20	Jln. Pertamina EP II Desa Sepantan Jaya Kec. Penukal	Aswan	Tanjidor
Padma Gayatri Liandha	9	Jln. Segaran Handayani Kec. Talang Ubi	Aulia Andhani, S.Pd	Tari
Tiara Kasih	30	Jln. Talang Ubi Bawah Kec. Talang Ubi	Tiara Kasih, S.Pd	Tari
Sanggar SMAN 1 Talang Ubi	11	Jln. Beringin Talang Subur Kec. Talang Ubi	Lina Karlina, S.Pd	Tari
Sanggar SMPN 1 Talang Ubi	40	Jln. Jendral Sudirman Simpang Lima Pendopo	Ayu Puspita Sari, S.Pd	Tari
Seni Ananda	80	Jln. Cemara no.45 Komperta Pendopo	Hariadi, S.Pd	Tari
Sunting Emas SMAN 2 Unggul Talang Ubi	50	Jln. Bongas no. 421 Talang Kerangan	Rygga Rohmawan	Tari dan Musik
Sanggar SMA YKPP Pendopo	40	Jln. Cemara no.188 Komperta Pendopo	Deta Ciandra	Tari dan Musik
Sanggar Cindra Kirana	50	Desa Talang Akar Kec. Talang Ubi	Rusdiono, M.Pd	Tari
Sanggar Bestari Askara	20	Desa Talang Akar Kec. Talang Ubi	Nuriflah, S.Pd, M.Si	Tari

Lanjutan Tabel/*Continued Table 7.4*

<i>Sanggar Seni/ Art Studio</i>	<i>Tenaga Kerja/ Worker</i>	<i>Alamat/ Address</i>	<i>Pimpinan/ Leader</i>	<i>Jenis/ Type</i>
(1)	(2)	(3)	(4)	(5)
Sanggar Tari Bunda Hana	8	Jln. Umum SD 1 Tanah Abang	Ika Untari, S.Pd	Tari
Sanggar Tari Bunga Setaman	40	Jln. Boden Dekat Lapangan Sepakbola Tanah Abang	Sudarmanto, S.Kep	Tari
SMA PGRI Tanah Abang	25	Desa Tanah Abang Kec. Tanah Abang	Mita Selpia Pratiwi, S.Pd	Tari dan Musik
SMPN 1 Tanah Abang	50	Jln. Raja 1 Kec. Tanah Abang	Renaldy Lazuardy, S.Pd	Tari dan Musik
SMP YPNH Tanah Abang	20	Jln. Raja 1 Kec. Tanah Abang	Mariska Triana, S.Pd	Tari, Musik, Lukis
Mts YPNH Tanah Abang	20	Jln. Raja 2 Kec. Tanah Abang	Yulia Sri Sudarti, S.Pd	Tari dan Musik
Sanggar Bunda Yatima	20	Jln. Merdeka Desa Tempirai Barat Kec. Penukal Utara	Yatima	Tari dan Musik
SMA 1 Penukal	85	Jln. Pahlawan Desa Air Itam Kec. Penukal	Edi Liawan Prabowo/Feri Susanti, S.Pd/ Suci Ferialia, S.Pd	Tari, Musik, Teater, Paduan Suara
SMAN 1 Abab	15	Jln. Raya Betung-Karang Agung Desa Betung Kec. Abab	Verima, S.Pd	Tari
Poeajang tolan laoe	60	Jln. Lintas Sekayu, Desa Babat	Dewanti Permata Sari, S.Pd	Tari dan Musik
Sanggar Gita Rencana Spentu	60	Jln. Benakat Raya Talang Subur Kec. Talang Ubi	Rifdan, S.Si	Tari, Musik, Lukis
Jumlah/Total	903			

Sumber / Source : Dinas Kebudayaan dan Pariwisata Kabupaten Penukal Abab Lematang Ilir/*Heritage and Tourism Service of Penukal Abab Lematang Ilir*

Transportasi dan Komunikasi
Transportation and Communication

Panjang Jalan

485,31 KM

Surat yang diterima
PT.Pos

Biasa 660

Khusus 20.639



PENJELASAN TEKNIS

Mobil Bis adalah setiap kendaraan bermotor yang dilengkapi dengan tempat duduk untuk lebih dari delapan orang, tidak termasuk tempat duduk untuk pengemudi, baik dilengkapi atau tidak dilengkapi bagasi. Mobil truk adalah setiap kendaraan bermotor yang digunakan untuk angkutan barang, selain mobil penumpang, mobil bis dan kendaraan bermotor roda dua.

Jalan merupakan prasarana angkutan darat yang penting untuk memperlancar kegiatan perekonomian. Pembangunan ekonomi yang semakin meningkat menuntut peningkatan pembangunan jalan untuk memudahkan mobilitas penduduk dan memperlancar arus lalu lintas barang dari satu daerah ke daerah lainnya.

Kantor Pos adalah tempat pemberi pelayanan komunikasi tertulis dan atau surat elektronik, layanan paket, layanan logistik, layanan transaksi keuangan, dan layanan keagenan pos untuk kepentingan umum. Rumah pos berfungsi sama seperti kantor pos dan kantor pos pembantu, bedanya rumah pos biasanya terletak di daerah terpencil. Kegiatan kantor pos meliputi aktifitas pengiriman dan penerimaan surat, paket, dan wesel pos

TECHNICAL NOTES

Buses are large passenger cars having seats for more than eight passengers, excluding seat for driver, it can be with or without hood. Trucks are any motor vehicles used to transport goods excluding passenger cars, buses, and motorcycles.

The availability of roads is one of the important infrastructures that supporting economic activities. Increasing economic development requires an increase in construction of roads to facilitate the mobility of people and goods from one region to other.

Post Office is a service provider facility of written communication and or electronic mail, parcel service, logistics services, financial transaction services, and postal services to the public. Postal house has the same function as the post office and subsidiary of post office, the difference is that postal house is usually located in remote areas. Post office activities include the activities of sending and receiving letters, parcel post and money orders.

ULASAN

Panjang jalan di seluruh wilayah Kabupaten Penukal Abab Lematang Ilir tahun 2020 mencapai 485,31 km, meningkat dari tahun sebelumnya yang mencapai 481,31 km.

Dilihat dari peningkatan pada nilai panjang jalan dengan kondisi baik dan sedang, dapat dikatakan kondisi jalan kabupaten Penukal Abab Lematang Ilir membaik pada tahun 2020 dibandingkan tahun sebelumnya. Penambahan panjang jalan terdapat pada jenis permukaan aspal dan permukaan kerikil.

Tahun 2020, PT. Pos di wilayah Kabupaten Penukal Abab Lematang Ilir menerima 660 surat biasa dan 20.639 surat khusus. Sementara jumlah surat yang dikirim oleh masyarakat dari Kabupaten Penukal Abab Lematang Ilir tahun 2020 lebih sedikit dibandingkan yang diterima yaitu 1.975 surat khusus dan 4 surat biasa.

DESCRIPTION

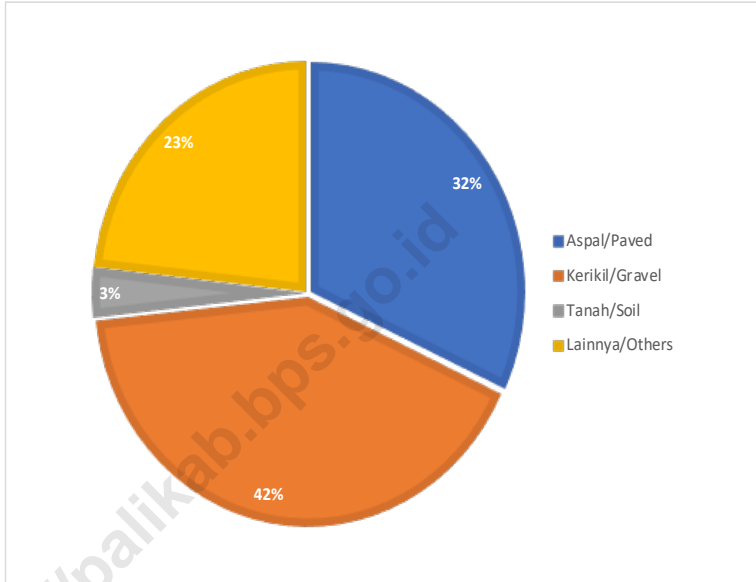
The length of roads in Penukal Abab Lematang Ilir regency in 2020, reached 485,31 km. Increased from the previous year that recorded 481,31 km.

From the increasing of the length of roads with good and moderate conditions, it can be said that the condition of Penukal Abab Lematang Ilir district's roads has improved in 2020 compared to the previous year. The increase in the length of the road is found in the type of asphalt surface and gravel surface.

In 2020, PT. Pos in Penukal Abab Lematang Ilir Regency received 660 regular mail and 20.639 special letters. While the number of letters sent by the people of Penukal Abab Lematang Ilir Regency in 2020 was less than sent mail, that was 1.975 special letters and 4 regular mail.

Gambar 8.1
Figures

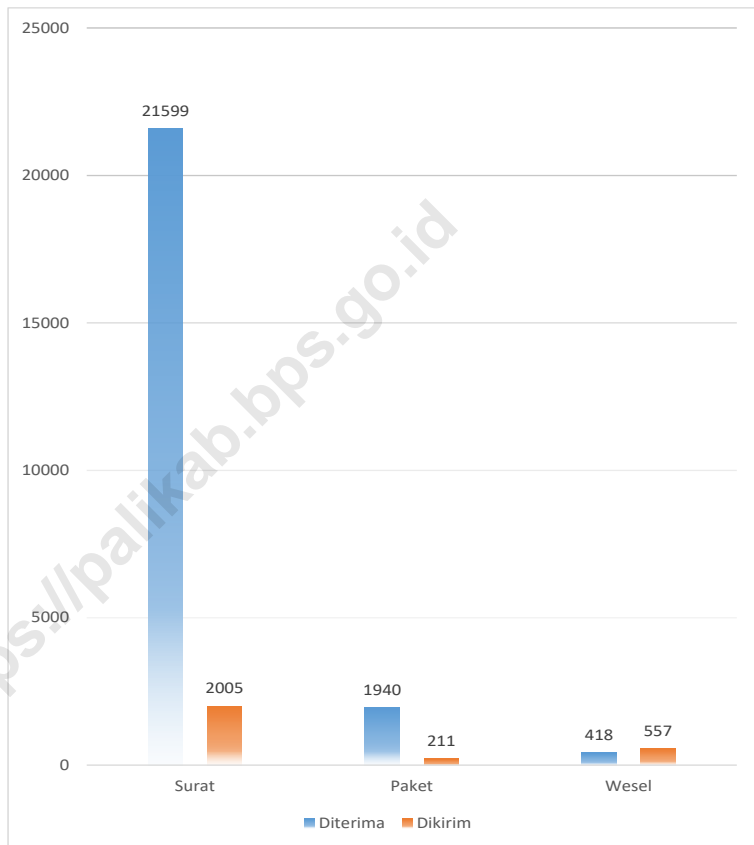
Persentase Panjang Jalan Menurut Jenis Permukaan Jalan di Kabupaten Penukal Abab Lematang Ilir (km), 2018–2020
Percentages of Length of Roads by Type of Road Surface in Penukal Abab Lematang Ilir Regency (km), 2018–2020



Sumber/Source: Dinas Pekerjaan Umum Kabupaten Penukal Abab Lematang Ilir/ *Public Work Service of Penukal Abab Lematang Ilir Regency*

Gambar 8.2
Figures

Surat, Paket, dan Wesel yang Diterima dan Dikirim oleh PT. Pos Indonesia Cabang Kabupaten Penukal Abab Lematang Ilir, 2020
Mails, Packages and Money Order Received and Sent by Branch of PT. Pos Indonesia Penukal Abab Lematang Ilir Regency, 2020



Sumber/Source: PT. Pos Indonesia Penukal Abab Lematang Ilir/ PT. Pos Indonesia of Penukal Abab Lematang Ilir Regency

8.1 TRANSPORTASI TRANSPORTATION

Tabel 8.1.1 Panjang Jalan Menurut Tingkat Kewenangan Pemerintahan di Kabupaten Penukal Abab Lematang Ilir (km), 2018–2020
Length of Roads by Level of Government Authority in Penukal Abab Lematang Ilir Regency (km), 2018–2020

Tingkat Kewenangan Pemerintahan <i>Level of Government Authority</i>	2018	2019	2020
(1)	(2)	(3)	(4)
Negara/ <i>State</i>	-	-	-
Provinsi/ <i>Province</i>	-	-	-
Kabupaten/Kota <i>Regency/Municipality</i>	481,31	481,31	485,31
Jumlah/Total	481,31	481,31	485,31

Catatan/*Note*: ¹ Data tidak termasuk panjang jalan tol/*Excluding toll road*

² Berdasarkan Keputusan Menteri Pekerjaan Umum dan Perumahan Rakyat No. 248/KPTS/M/2015/*Based on Public Work and Public Housing Ministerial Decree No. 248/KPTS/M/2015*

Sumber/*Source*: Dinas Pekerjaan Umum Kabupaten Penukal Abab Lematang Ilir/*Public Work Service of Penukal Abab Lematang Ilir Regency*

Tabel 8.1.2 **Panjang Jalan Menurut Jenis Permukaan Jalan di Kabupaten Penukal Abab Lematang Ilir (km), 2018–2020**
Table **Length of Roads by Type of Road Surface in Penukal Abab Lematang Ilir Regency (km), 2018–2020**

Jenis Permukaan Jalan Type of Road Surface	2018	2019	2020
(1)	(2)	(3)	(4)
Aspal/Paved	155,73	153,73	155,73
Kerikil/Gravel	196,49	199,34	202,19
Tanah/Soil	16,22	16,22	16,22
Lainnya/Others	112,88	112,03	111,17
Jumlah/Total	481,31	481,31	485,31

Catatan/Note: ...

Sumber/Source: Dinas Pekerjaan Umum Kabupaten Penukal Abab Lematang Ilir/ Public Work Service of Penukal Abab Lematang Ilir Regency

Tabel 8.1.3 Panjang Jalan Menurut Kondisi Jalan di Kabupaten Penukal Abab Lematang Ilir (km), 2018–2020
Length of Roads by Condition of Roads in in Penukal Abab Lematang Ilir Regency (km), 2018–2020

Kondisi Jalan Condition of Roads	2018	2019	2020
(1)	(2)	(3)	(4)
Baik/Good	220,55	230,77	240,99
Sedang/Moderate	34,40	43,14	51,88
Rusak/Damage	58,92	67,83	76,74
Rusak Berat/Severely Damage	167,45	139,57	115,69
Jumlah/Total	481,31	481,31	485,31

Catatan/Note: ...

Sumber/Source: Dinas Pekerjaan Umum Kabupaten Penukal Abab Lematang Ilir/ Public Work Service of Penukal Abab Lematang Ilir Regency

8.2 KOMUNIKASI COMMUNICATION

Tabel 8.2.1 Jumlah Kantor Pos Pembantu Menurut Kecamatan di Kabupaten Penukal Abab Lematang Ilir, 2017–2020
Table Number of Post Offices Subsidiaries by Subdistrict in Penukal Abab Lematang Ilir Regency, 2017–2020

Kecamatan Subdistrict	2017	2018	2019	2020
(1)	(2)	(3)	(4)	(5)
Talang Ubi	1	1	1	1
Tanah Abang	-	-	-	-
Abab	-	-	-	-
Penukal	-	-	-	-
Penukal Utara	-	-	-	-
Penukal Abab Lematang Ilir	1	1	1	1

Catatan/Note: ...

Sumber/Source: PT. Pos Indonesia Penukal Abab Lematang Ilir/ PT. Pos Indonesia of Penukal Abab Lematang Ilir Regency

Tabel
Table 8.2.2

Surat, Paket, dan Wesel yang Diterima oleh PT. Pos Indonesia Cabang Kabupaten Penukal Abab Lematang Ilir, 2017–2020
Mails, Packages and Money Order Received by Branch of PT. Pos Indonesia Penukal Abab Lematang Ilir Regency, 2017–2020

Kecamatan Subdistrict	2017	2018	2019	2020
(1)	(2)	(3)	(4)	(5)
1. Surat Pos				
1.1 Dalam Negeri				
- Surat Biasa	2 257	...	1 333	660
- Surat Kilat	-	...	-	-
- Surat Khusus	30 233	...	26 334	20 639
- Surat Perlakuan Khusus	-	...	-	-
- Surat Express	-	...	-	-
1.2 Luar Negeri				
- Surat Biasa	-	...	8	-
- Surat Kilat	-	...	-	-
- Surat Khusus	-	...	-	-
2. Paket Pos				
2.1 Dalam Negeri	2 857	...	2 724	1 926
2.2 Luar Negeri	65	...	2	14
3. Wesel Pos				
3.1 Dalam Negeri	544	457	408	262
3.2 Luar Negeri	73	68	61	156

Sumber/Source: PT. Pos Indonesia Penukal Abab Lematang Ilir/ PT. Pos Indonesia of Penukal Abab Lematang Ilir Regency

Tabel
Table 8.2.3**Surat, Paket, dan Wesel yang Dikirim oleh PT. Pos Indonesia Cabang Kabupaten Penukal Abab Lematang Ilir, 2017-2020**
Mails, Packages and Money Order Sent via Branch of PT. Pos Indonesia Penukal Abab Lematang Ilir Regency, 2017-2020

Kecamatan Subdistrict	2017	2018	2019	2020
(1)	(2)	(3)	(4)	(5)
1. Surat Pos				
1.1 Dalam Negeri				
- Surat Biasa	20	-	-	4
- Surat Kilat	-	-	-	-
- Surat Khusus	3 996	2 958	1 820	1 975
- Surat Perlakuan Khusus	-	340	78	-
- Surat Express	-	-	-	26
1.2 Luar Negeri				
- Surat Biasa	-	-	-	-
- Surat Kilat	-	-	-	-
- Surat Khusus	-	-	-	-
2. Paket Pos				
2.1 Dalam Negeri	584	453	199	211
2.2 Luar Negeri	-	-	-	-
3. Wesel Pos				
3.1 Dalam Negeri	953	919	751	522
3.2 Luar Negeri	-	1	1	35

Sumber/Source: PT. Pos Indonesia Penukal Abab Lematang Ilir/ PT. Pos Indonesia of Penukal Abab Lematang Ilir Regency

**PERBANKAN, KOPERASI, DAN HARGA-HARGA
BANKING, COOPERATIVE, AND PRICES**



**JUMLAH
KOPERASI 103**

KUD	⋮	KPRI	⋮	KOPKAR	⋮	KOPPAS	⋮	LAINNYA
23	⋮	1	⋮	7	⋮	1	⋮	71

PENJELASAN TEKNIS

1. Koperasi merupakan suatu kumpulan orang-orang untuk bekerja sama demi kesejahteraan bersama. Koperasi Indonesia lahir pada 12 Juli 1947. Usaha koperasi di Indonesia berlandaskan pada Undang Undang No. 25 Tahun 1992. Berdasarkan undang-undang tersebut gerak langkah koperasi menjadi lebih leluasa karena perkumpulan koperasi dianggap sama dengan bentuk badan usaha lain.
2. Unit usaha simpan pinjam merupakan jenis usaha yang banyak dijalankan oleh koperasi. Selain menguntungkan, kegiatan ini dinilai sangat membantu anggotanya dalam hal keuangan serta menggalakkan semangat untuk menabung. Jadi, usaha simpan pinjam ini adalah salah satu usaha lembaga keuangan non bank yang dilakukan dengan cara menghimpun dana dan menyalurkannya dari dan untuk anggota, calon anggota, dan koperasi lain.

TECHNICAL NOTES

1. *Cooperative is a collection of people to work together for the common welfare. Indonesian cooperative was born on 12 July 1947. The cooperative business in Indonesia is based on Law No. 25 of 1992. Under these laws, cooperative growth become more flexible because cooperative societies are treated assame as other forms of business entities.*
2. *Savings and loan business unit is a type of business that are run by cooperatives. Besides profitable, this activity is very benefitits members in terms of finance and promoting the spirit of saving. Thus, savings and loan businessis one of the non-bank financial institutions that is undertaken in a way to collect funds and distribute it from and for members, prospective members, and other cooperatives.*

ULASAN

Perekonomian Indonesia didukung oleh tiga sektor usaha, yaitu sektor swasta, pemerintah (BUMN) dan koperasi atas dasar interpretasi pasal 33 UUD 1945 (Perekonomian disusun sebagai usaha bersama berdasarkan asas kekeluargaan) dengan pengertian bahwa badan usaha yang paling sesuai adalah koperasi. Dari Tabel 9.1 terlihat bahwa jumlah koperasi aktif di Kabupaten Penukal Abab Lematang Ilir pada tahun 2020 berjumlah sebanyak 103 unit, meningkat dari tahun sebelumnya sebanyak 98 unit, yang terdiri dari 23 unit KUD, 1 unit KPRI, 7 unit KOPKAR, 1 unit KOPPAS, dan koperasi lainnya 71 unit

DESCRIPTION

Indonesia's economy is supported by three sectors, namely the private sector, government (SOEs) and cooperatives on the basis of the interpretation of Article 33 of the 1945 Constitution (the economy is structured as a joint venture based on the principle of hardness luargaan) with the understanding that the most appropriate business entity that is cooperative. From Table 9.1 shows that the number of active cooperative in Penukal Abab Lematang Ilir Regency in 2020 amounted to as much as 103 units, an increase from 98 units the previous year, consisting of 23 units KUD, 1 unit KPRI, 7 units KOPKAR, 1 unit KOPPAS, and others cooperatives 71 units.

Tabel 9.1
Table**Jumlah Koperasi Aktif Menurut Kecamatan di Kabupaten Penukal Abab Lematang Ilir, 2017–2020**
Number of Active Cooperative by Subdistrict in Penukal Abab Lematang Ilir Regency, 2017–2020

Kecamatan Subdistrict	2017	2018	2019	2020
(1)	(2)	(3)	(4)	(5)
Talang Ubi	37	41	40	42
Tanah Abang	16	16	16	16
Abab	15	16	16	17
Penukal	9	10	10	10
Penukal Utara	16	16	16	18
Penukal Abab Lematang Ilir	93	99	98	103

Catatan/Note: ...

Sumber/Source: Dinas Koperasi dan Usaha Kecil dan Menengah/ Office of Cooperatives and Small and Medium Enterprises

Tabel
Table 9.2**Jumlah Koperasi Menurut Jenis Koperasi dan Kecamatan di Kabupaten Penukal Abab Lematang Ilir, 2020**
Number of Cooperative by Kind of Cooperative and Subdistrict in Penukal Abab Lematang Ilir Regency, 2020

Kecamatan Subdistrict	Jenis Koperasi/ Kind of Cooperative					Jumlah Total
	KUD	KPRI	KOPKAR	KOPPAS	Lainnya Other	
(1)	(2)	(3)	(4)	(5)	(6)	(7)
Talang Ubi	7	1	5		29	42
Tanah Abang	2	-	-		14	16
Abab	6	-	1	1	9	17
Penukal	4	-	1		5	10
Penukal Utara	4	-	-		14	18
Penukal Abab Lematang Ilir	23	1	7	1	71	103

Catatan/Note: ...

Sumber/Source: Dinas Koperasi dan Usaha Kecil dan Menengah/ Office of Cooperatives and Small and Medium Enterprises

Tabel
Table 9.3**Indeks Harga Konsumen per Bulan Menurut Kelompok Pengeluaran (2018=100) di Kota Palembang, 2020**
Consumer Price Index per Month by Expenditure Group (2018=100) in Palembang Municipality, 2020

Bulan Month	Makanan Jadi, Minuman, Rokok dan Tembakau Prepared Food, Beverages, and Tobacco Product	Pakaian dan Alas Kaki Clothing and Footwear	Perumahan, Air, Listrik, dan Bahan Bakar Rumah Tangga Housing, Water, Electricity, and Household Fuel	Perlengkapan, Peralatan, dan Pemeliharaan Rutin Rumah Tangga/Household Equipment, Tools, and Routine Maintenance
(1)	(2)	(3)	(4)	(5)
Januari/January	104,51	103,89	102,41	104,84
Februari/February	105,32	103,98	102,53	104,90
Maret/March	105,42	103,98	102,53	105,01
April/April	105,03	103,98	102,53	105,26
Mei/May	104,34	104,87	102,44	105,30
Juni/June	104,98	104,88	102,42	105,32
Juli/July	103,24	104,89	102,42	105,58
Agustus/August	101,56	105,04	102,45	105,61
September/September	101,21	105,08	102,45	105,85
Oktober/October	101,90	105,09	102,57	105,74
November/November	102,93	105,08	102,58	105,75
Desember/December	104,90	105,09	102,58	105,73
2020	103,78	104,65	102,49	105,41

Lanjutan Tabel/Continued Table 9.3

Bulan Month	Kesehatan Health	Transportasi Transportation	Informasi, Komunikasi, dan Jasa Keuangan Information, Communication, and Financial Services	Rekreasi, Olahraga, dan Budaya Recreation, Sports, and Culture
(1)	(6)	(7)	(8)	(9)
Januari/January	103,54	102,03	100,99	104,77
Februari/February	103,63	101,90	101,00	104,73
Maret/March	103,65	101,20	101,01	104,73
April/April	103,73	101,14	99,70	104,73
Mei/May	103,85	101,29	101,89	105,88
Juni/June	103,90	101,31	101,89	105,88
Juli/July	104,19	101,83	101,89	105,84
Agustus/August	104,23	101,81	101,89	106,14
September/September	104,51	101,81	101,89	106,14
Oktober/October	104,54	101,23	101,89	106,14
November/November	104,55	101,23	101,89	106,14
Desember/December	104,48	101,74	101,90	106,15
2020	104,07	101,54	101,49	105,61

Lanjutan Tabel/*Continued Table 9.3*

Bulan Month	Pendidikan Education	Penyediaan Makanan dan Minuman/Restoran Food and Beverage Providers/ Restaurant	Perawatan Pribadi dan Jasa Lainnya Personal Care and Other Services	Umum General
(1)	(10)	(12)	(13)	(14)
Januari/ <i>January</i>	107,40	103,17	105,44	103,71
Februari/ <i>February</i>	107,40	103,18	105,73	103,98
Maret/ <i>March</i>	107,40	103,27	106,85	104,02
April/ <i>April</i>	107,40	103,41	107,58	103,89
Mei/ <i>May</i>	107,40	104,53	108,48	104,03
Juni/ <i>June</i>	107,40	104,76	108,35	104,23
Juli/ <i>July</i>	108,48	105,27	109,02	103,94
Agustus/ <i>August</i>	108,48	105,31	110,97	103,58
September/ <i>September</i>	108,48	105,30	111,59	103,53
Oktober/ <i>October</i>	108,48	105,30	111,77	103,70
November/ <i>November</i>	108,48	105,30	111,94	104,02
Desember/ <i>December</i>	108,48	105,39	111,27	104,62
2020	107,94	104,52	109,08	103,94

Sumber/*Source*: BPS, Survei Harga Konsumen/*BPS-Statistics Indonesia, Consumer Price Survey*

Tabel
Table 9.4**Laju Inflasi Bulanan Menurut Kelompok Pengeluaran
(2018=100) di Kota Palembang, 2020**
**Monthly Inflation Rate by Expenditure Group (2018=100) in
Palembang Municipality, 2020**

Bulan Month	Makanan Jadi, Minuman, Rokok dan Tembakau <i>Prepared Food, Beverages, and Tobacco Product</i>	Pakaian dan Alas Kaki <i>Clothing and Footwear</i>	Perumahan, Air, Listrik, dan Bahan Bakar Rumah Tangga <i>Housing, Water, Electricity, and Household Fuel</i>	Perlengkapan, Peralatan, dan Pemeliharaan Rutin Rumah Tangga/Household Equipment, Tools, and Routine Maintenance
(1)	(2)	(3)	(4)	(5)
Januari/January	1,96	0,00	0,33	0,17
Februari/February	0,78	0,09	0,12	0,06
Maret/March	0,09	0,00	0,00	0,10
April/April	- 0,37	0,00	0,00	0,24
Mei/May	- 0,66	0,86	- 0,09	0,04
Juni/June	0,61	0,01	- 0,02	0,02
Juli/July	- 1,66	0,01	0,00	0,25
Agustus/August	- 1,63	0,14	0,03	0,03
September/September	- 0,34	0,04	0,00	0,23
Oktober/October	0,68	0,01	0,12	- 0,10
November/November	1,01	- 0,01	0,01	0,01
Desember/December	1,91	0,01	0,00	- 0,02
2020	2,34	1,16	0,49	1,02

Lanjutan Tabel/Continued Table 9.4

Bulan Month	Kesehatan Health	Transportasi Transportation	Informasi, Komunikasi, dan Jasa Keuangan Information, Communication, and Financial Services	Rekreasi, Olahraga, dan Budaya Recreation, Sports, and Culture
(1)	(6)	(7)	(8)	(9)
Januari/January	0,19	- 0,81	0,00	0,41
Februari/February	0,09	- 0,13	0,01	- 0,04
Maret/March	0,02	- 0,69	0,01	0,00
April/April	0,08	- 0,06	- 1,30	0,00
Mei/May	0,12	0,15	2,20	1,10
Juni/June	0,05	0,02	0,00	0,00
Juli/July	0,28	0,51	0,00	- 0,04
Agustus/August	0,04	- 0,02	0,00	0,28
September/September	0,27	0,00	0,00	0,00
Oktober/October	0,03	- 0,57	0,00	0,00
November/November	0,01	0,00	0,00	0,00
Desember/December	- 0,07	0,50	0,01	0,01
2020	1,10	- 1,09	0,90	1,73

Lanjutan Tabel/Continued Table 9.4

Bulan Month	Pendidikan Education	Penyediaan Makanan dan Minuman/Restoran Food and Beverage Providers/ Restaurant	Perawatan Pribadi dan Jasa Lainnya Personal Care and Other Services	Umum General
(1)	(10)	(12)	(13)	(14)
Januari/January	0,00	0,27	0,48	0,62
Februari/February	0,00	0,01	0,28	0,26
Maret/March	0,00	0,09	1,06	0,04
April/April	0,00	0,14	0,68	- 0,12
Mei/May	0,00	1,08	0,84	0,13
Juni/June	0,00	0,22	- 0,12	0,19
Juli/July	1,01	0,49	0,62	- 0,28
Agustus/August	0,00	0,04	1,79	- 0,35
September/September	0,00	- 0,01	0,56	- 0,05
Oktober/October	0,00	0,00	0,16	0,16
November/November	0,00	0,00	0,15	0,31
Desember/December	0,00	0,09	- 0,60	0,58
2020	1,01	2,43	6,03	1,50

Sumber/Source: BPS, Survei Harga Konsumen/BPS-Statistics Indonesia, Consumer Price Survey

10

Pengeluaran Penduduk Population Expenditure

Rata-rata Pengeluaran Per Kapita

Konsumsi Makanan

Konsumsi NonMakanan

Rp.450.247

Rp. 393.998

Konsumsi Makanan

Terbesar : Makanan &
Minuman Jadi

Rp. 97.696

Konsumsi Non
Makanan **Terbesar** :
Perumahan dan
fasilitas rumah tangga

Rp. 206.356

PENJELASAN TEKNIS

Pengeluaran konsumsi akhir rumah tangga mencakup berbagai pengeluaran konsumsi akhir rumah tangga atas barang dan jasa untuk memenuhi kebutuhan individu ataupun kelompok secara langsung. Pengeluaran rumah tangga di sini mencakup makanan dan minuman selain restoran; pakaian, alas kaki dan jasa perawatannya; perumahan dan perlengkapan rumah tangga; kesehatan dan pendidikan; transportasi dan komunikasi; restoran dan hotel serta lainnya.

Pengeluaran rata-rata per kapita adalah biaya yang dikeluarkan untuk konsumsi semua anggota rumah tangga selama sebulan baik yang berasal dari pembelian, pemberian maupun produksi sendiri dibagi dengan banyaknya anggota rumah tangga dalam rumah tangga tersebut.

Pengeluaran rumah tangga yang terdiri dari pengeluaran makanan dan bukan makanan dapat menggambarkan bagaimana penduduk mengalokasikan kebutuhan rumah tangga.

Meskipun harga komoditas barang dan jasa antar daerah berbeda, nilai pengeluaran rumah tangga masih dapat menunjukkan perbedaan tingkat kesejahteraan penduduk antar provinsi khususnya

TECHNICAL NOTES

Household final consumption expenditures consist of expenditures incurred by households, which are used for both individual or collective needs. Household final consumptions are classified into food and beverages other than restaurants; clothing, footwear, and related maintenance services; housing and household equipment; health and education; transport and communication; restaurants and hotels; and others.

Per capita Average Expenditure is the cost spent for all household members consumption during the month, whether from purchasing, giving or own production, divided by the number of household members in the household.

The household expenditure which are classified into food and non-food consumption expenditure, could describe how community allocates their household spending.

Although the prices of goods and services are different in the different area, the household expenditure figure can still reflect level of welfare amongst area.

dilihat dari segi ekonomi. Sehingga angka pengeluaran juga dapat dipakai untuk perbandingan antar wilayah/daerah.

Besarnya pendapatan yang diterima masyarakat dapat menggambarkan kesejahteraan masyarakat tersebut. Pada masyarakat yang ekonominya relatif belum mapan biasanya sebagian besar pendapatan dialokasikan untuk konsumsi kebutuhan pokok. Sebaliknya, masyarakat yang ekonominya sudah relatif mapan cenderung lebih banyak teralokasi ke kebutuhan sekunder atau bahkan kebutuhan tersier.

from an economic point of view. So that the expenditure figures can also used for comparisons between area.

He household income can indicate the condition of public welfare. On the poor communities, majority of revenue will be allocated to consumer staples. Conversely, people whose economy is already well established tend to be allocated to secondary or even tertiary needs.

ULASAN

Pengeluaran rumah tangga yang terdiri dari pengeluaran makanan dan bukan makanan dapat menggambarkan bagaimana penduduk mengalokasikan kebutuhan rumah tangga. Meskipun harga komoditas barang dan jasa antar daerah berbeda, nilai pengeluaran rumah tangga masih dapat menunjukkan perbedaan tingkat kesejahteraan penduduk antar kabupaten/kota khususnya dilihat dari segi ekonomi. Sehingga angka pengeluaran juga dapat dipakai untuk perbandingan antar wilayah/daerah.

Rata-rata pengeluaran perkapita penduduk pada tahun 2020 tercatat sebesar Rp.450.247 rupiah untuk konsumsi makanan dan Rp.393.998 untuk pengeluaran non makanan.

Berdasarkan jenis pengeluarannya, pengeluaran perkapita makanan sebulan terbesar tahun 2020 digunakan untuk belanja kelompok makanan dan minuman jadi dan padi-padian yaitu sebesar Rp.97.696 dan Rp.65.026. Sementara untuk pengeluaran perkapita non makanan sebulan terbesar digunakan untuk keperluan perumahan dan fasilitas rumah tangga serta untuk keperluan aneka barang dan jasa, masing-masing sebesar Rp.206.356 dan Rp.84.746.

DESCRIPTION

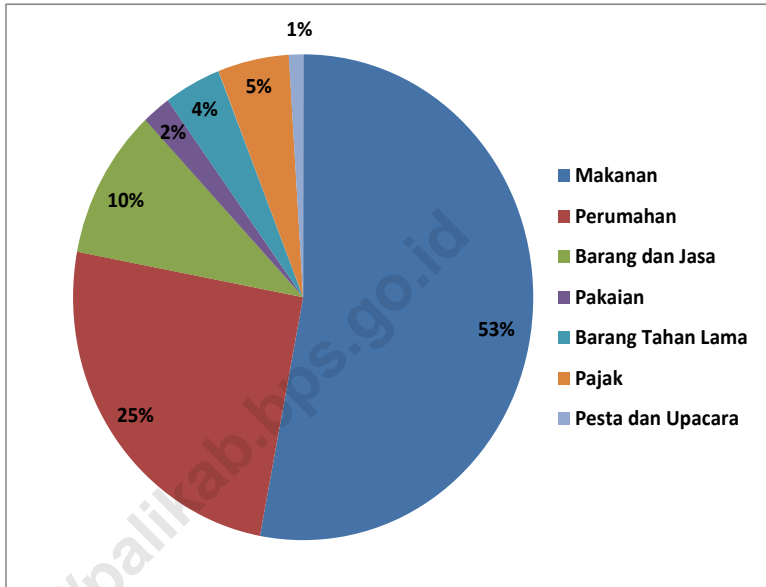
The household expenditure which are classified into food and non-food consumption expenditure, could describe how community allocates their household spending. Although the prices of goods and services are different in the different area, the household expenditure figure can still reflect level of welfare amongst area.

Average per capita expenditure in 2020 amounted to Rp.450.247 for the consumption of food and Rp.393.998 for non-food expenditures.

Based on the type of expenditure, monthly average per capita expenditure figure for food showed that prepared food and beverages and grains group were two biggest consumptions in 2020. The values for each were Rp.97.696 and Rp.65.026. On the other hand, the monthly per capita expenditure for nonfood was spent for housing and household facilities and miscellaneous goods and services. Those spending were Rp.206.356 and Rp.84.746.

Gambar 10.1
Figures

Persentase Pengeluaran per Kapita Sebulan Menurut Kelompok Komoditas di Kabupaten Penukal Abab Lematang Ilir, 2020
Percentage of Monthly Expenditure per Capita by Commodity Group in Penukal Abab Lematang Ilir Regency, 2020



Sumber/Source : BPS, Survei Sosial Ekonomi Nasional (Susenas) Maret/BPS-Statistics Indonesia, National Socioeconomic Survey March

Tabel
Table 10.1

Rata-rata Pengeluaran per Kapita Sebulan Menurut Kelompok Komoditas (rupiah) di Kabupaten Penukal Abab Lematang Ilir, 2019 dan 2020
Monthly Average Expenditure per Capita by Commodity Group (rupiahs) in Penukal Abab Lematang Ilir Regency, 2019 and 2020

Kelompok Komoditas/Commodity Group	2019	2020
(1)	(2)	(3)
Makanan/Food		
Padi-padian/Cereals	64 978	65 026
Umbi-umbian/Tubers	4 971	6 142
Ikan/udang/cumi/kerang/Fish/shrimp/common squid/shells	40 178	39 576
Daging/Meat	18 343	16 770
Telur dan susu/Eggs and milk	25 856	28 127
Sayur-sayuran/Vegetables	35 618	46 887
Kacang-kacangan/Legumes	7 576	8 082
Buah-buahan/Fruits	15 109	21 277
Minyak dan kelapa/Oil and coconut	10 999	11 486
Bahan minuman/Beverage stuffs	16 343	19 063
Bumbu-bumbuan/Spices	13 795	14 230
Konsumsi lainnya/Miscellaneous food items	15 052	13 694
Makanan dan minuman jadi/Prepared food and beverages	101 001	97 696
Rokok/Cigarettes	71 938	62 191
Jumlah makanan/Total food	441 755	450 247
Bukan makanan/Non-food		
Perumahan dan fasilitas rumah tangga/Housing and household facilities	203 707	206 356
Aneka komoditas dan jasa/Goods and services	70 235	84 746
Pakaian, alas kaki, dan tutup kepala/Clothing, footwear, and headgear	19 389	20 029
Komoditas tahan lama/Durable goods	23 395	32 967
Pajak, pungutan, dan asuransi/Taxes and insurance	18 524	40 817
Keperluan pesta dan upacara/kenduri/Parties and ceremonies	8 730	9 084
Jumlah bukan makanan/Total non-food	343 981	393 998
Jumlah/Total	785,736	844 245

Catatan/Note: ...

Sumber/Source: BPS, Survei Sosial Ekonomi Nasional (Susenas) Maret/BPS-Statistics Indonesia, National Socioeconomic Survey March

Tabel
Table 10.2

Persentase Pengeluaran per Kapita Sebulan Menurut Kelompok Komoditas di Kabupaten Penukal Abab Lematang Ilir, 2019 dan 2020
Percentage of Monthly Expenditure per Capita by Commodity Group in Penukal Abab Lematang Ilir Regency, 2019 dan 2020

Kelompok Komoditas/Commodity Group	2019	2020
(1)	(2)	(3)
Makanan/Food		
Padi-padian/ <i>Cereals</i>	8,27	7,70
Umbi-umbian/ <i>Tubers</i>	0,63	0,73
Ikan/udang/cumi/kerang/ <i>Fish/shrimp/common squid/shells</i>	5,11	4,69
Daging/ <i>Meat</i>	2,33	1,99
Telur dan susu/ <i>Eggs and milk</i>	3,29	3,33
Sayur-sayuran/ <i>Vegetables</i>	4,53	5,55
Kacang-kacangan/ <i>Legumes</i>	0,96	0,96
Buah-buahan/ <i>Fruits</i>	1,92	2,52
Minyak dan kelapa/ <i>Oil and coconut</i>	1,40	1,36
Bahan minuman/ <i>Beverage stuffs</i>	2,08	2,26
Bumbu-bumbuan/ <i>Spices</i>	1,76	1,69
Konsumsi lainnya/ <i>Miscellaneous food items</i>	1,92	1,62
Makanan dan minuman jadi/ <i>Prepared food and beverages</i>	12,85	11,57
Rokok/ <i>Cigarettes</i>	9,16	7,37
Jumlah makanan/Total food	56,22	53,33
Bukan makanan/Non-food		
Perumahan dan fasilitas rumah tangga/ <i>Housing and household facilities</i>	25,93	24,44
Aneka komoditas dan jasa/ <i>Goods and services</i>	8,94	10,04
Pakaian, alas kaki, dan tutup kepala/ <i>Clothing, footwear, and headgear</i>	2,47	2,37
Komoditas tahan lama/ <i>Durable goods</i>	2,98	3,90
Pajak, pungutan, dan asuransi/ <i>Taxes and insurance</i>	2,36	4,83
Keperluan pesta dan upacara/kenduri/ <i>Parties and ceremonies</i>	1,11	1,08
Jumlah bukan makanan/Total non-food	43,78	46,67
Jumlah/Total	100,00	100,00

Catatan/Note: ...

Sumber/Source: BPS, Survei Sosial Ekonomi Nasional (Susenas) Maret/BPS-Statistics Indonesia, National Socioeconomic Survey March

Tabel
Table 10.3

Persentase Penduduk Menurut Golongan Pengeluaran Per Kapita Sebulan di Kabupaten Penukal Abab Lematang Ilir, 2019 dan 2020
Percentage of Population by Per Capita Spending Group a Month in Penukal Abab Lematang Ilir Regency, 2019 and 2020

Golongan Pengeluaran Spending Group (Rp)	2019	2020
(1)	(2)	(3)
< 150 000	0,00	0,00
150 000–199 999	0,00	0,00
200 000–299 999	7,68	4,01
300 000–499 999	25,04	26,27
500 000–749 999	26,94	27,04
750 000–999 999	15,45	15,52
1 000 000–1 499 999	16,73	18,46
> 1 500 000	8,16	8,69
Jumlah/Total	100,00	100,00

Catatan/Note: ...

Sumber/Source: BPS, Survei Sosial Ekonomi Nasional (Susenas) Maret/BPS-Statistics Indonesia, National Socioeconomic Survey March

11

PERDAGANGAN TRADE

Pasar
Kalangan



48

Pasar



726

Pedagang



Pasar
Inpres



3

Pasar



1.197

Pedagang

PENJELASAN TEKNIS

1. Pasar merupakan wadah kegiatan masyarakat dalam melakukan perdagangan. Hingga saat ini pasar tradisional dianggap sebagai pondasi dasar perekonomian di setiap wilayah.
2. Pasar Tradisional/Pasar Rakyat adalah pasar yang dibangun dan dikelola oleh Pemerintah, Pemerintah Daerah, Swasta, BUMN dan BUMD termasuk kerjasama dengan swasta dengan tempat usaha berupa toko, kios, los dan tenda yang dimiliki/dikelola oleh pedagang kecil, menengah, swadaya masyarakat atau koperasi dengan usaha kecil, modal kecil dan dengan proses jual beli dagangan melalui tawar-menawar. Kebanyakan menjual kebutuhan sehari-hari seperti bahan makanan berupa ikan, buah, sayur-sayuran, telur, daging, kain, pakaian, kue-kue, dan lain-lain.

TECHNICAL NOTES

1. *The market is a forum for community activities in conducting trade. Until now, traditional markets are considered as the basic foundation of the economy in each region.*
2. *Traditional Market / People Market is a market developed and managed by the Government, Regional Government, Private Sector, BUMN and BUMD including cooperation with the private sector with business premises in the form of shops, kiosks, booths and tents owned / managed by small, medium, non-governmental traders or cooperatives with small businesses, small capital and with the process of buying and selling merchandise through bargaining. Most sell daily necessities such as food in the form of fish, fruit, vegetables, eggs, meat, cloth, clothing, cakes, and others.*

ULASAN

Perdagangan merupakan salah satu urat nadi perkembangan dan pertumbuhan ekonomi di Penukal Abab Lematang Ilir. Sarana dan prasarana perdagangan yang efektif menunjang kegiatan perdagangan. Pasar yang merupakan sarana distribusi, memiliki fungsi untuk memperlancar proses penyaluran barang dan jasa kebutuhan masyarakat.

Terdapat 3 buah pasar inpres di Kabupaten Penukal Abab Lematang Ilir pada tahun 2020 yang dapat menampung 1.197 pedagang. Jumlah ini menurun dari tahun 2019 menampung 1.272 pedagang. Sedangkan pasar kalangan di Kabupaten ini sejumlah 48 pasar dan menampung 726 pedagang.

DESCRIPTION

Trade is one of the development veins and economic growth in Penukal Abab Lematang Ilir. Facilities and infrastructure has an important role in supporting effective trading activities. Market as distribution facilities, has the function to expedite the process of distribution of goods and services the community needs.

There are 3 Inpres markets in Penukal Abab Lematang Ilir regency in 2020 that can accommodate as many as 1.197 traders. This number decrease from 2019 that just accommodate 1.272 traders. While weekly markets in the Regency as many as 48 markets, and accommodate 726 traders.

Tabel 11.1
Table**Jumlah Sarana Perdagangan Menurut Jenisnya di Kabupaten Penukal Abab Lematang Ilir, 2017–2020**
Number of Trading Facilities by Type of Facility in Penukal Abab Lematang Ilir Regency, 2017–2020

Jenis Sarana Perdagangan <i>Type of Trading Facilities</i>	2017	2018	2019	2020
(1)	(2)	(3)	(4)	(5)
Pasar/Market	53	53	51	51
Toko/Store	4	6	9	11
Kios	924	924	564	462
Warung	498	501	511	523
Jumlah/Total	1 479	1 484	1 135	1 047

Catatan/Note: ...

Sumber/Source: Dinas Perindustrian dan Perdagangan Kabupaten Penukal Abab Lematang Ilir/*Industry and Trading Services of Penukal Abab Lematang Ilir Regency*

Tabel 11.2 **Jumlah Pasar Inpres dan Pedagang di Kabupaten Penukal Abab Lematang Ilir, 2020**
Table **Number of Inpres Market and Trader in Penukal Abab Lematang Ilir Regency, 2020**

Kecamatan Subdistrict	Jumlah Pasar Inpres/ Number of Market	Total Pedagang/ Number of Trader
(1)	(2)	(3)
Talang Ubi	1	624
Tanah Abang	1	318
Abab	-	-
Penukal	1	255
Penukal Utara	-	-
Penukal Abab Lematang Ilir	3	1 197

Lanjutan Tabel/*Continued Table* 11.2

Kecamatan <i>Subdistrict</i>	Pedagang/Trader		
	Kios/ <i>Kiosk</i>	Los/ <i>Market Stall</i>	Kaki Lima/ <i>Sidewalk Stall</i>
(1)	(2)	(3)	(4)
Talang Ubi	357	111	156
Tanah Abang	96	142	80
Abab	-	-	-
Penukal	9	96	150
Penukal Utara	-	-	-
Penukal Abab Lematang Ilir	462	349	386

Sumber/*Source*: Dinas Perindustrian dan Perdagangan Kabupaten Penukal Abab Lematang Ilir/*Industry and Trading Services of Penukal Abab Lematang Ilir Regency*

Tabel
Table 11.3

Jumlah Pasar Kalangan dan Pedagang yang Memberikan PAD (Pendapatan Asli Daerah) di Kabupaten Penukal Abab Lematang Ilir, 2020
Number of Weekly Market and Trader Contributes to Origin Regional income in Penukal Abab Lematang Ilir Regency, 2020

Kecamatan Subdistrict	Jumlah Pasar Kalangan/ Number of Weekly Market	Pedagang/Trader		
		Kios/ Kiosk	Los/ Market Stall	Kaki Lima/ Sidewalk Stall
(1)	(2)	(3)	(4)	(5)
Talang Ubi	-	-	-	-
Tanah Abang	-	-	-	-
Abab	-	-	-	-
Penukal	-	-	-	-
Penukal Utara	-	-	-	-
Penukal Abab Lematang Ilir	-	-	-	-

Sumber/Source: Dinas Perindustrian dan Perdagangan Kabupaten Penukal Abab Lematang Ilir/Industry and Trading Services of Penukal Abab Lematang Ilir Regency

Tabel
Table 11.4


Jumlah Pasar Kalangan dan Pedagang yang Tidak Memberikan PAD (Pendapatan Asli Daerah) di Kabupaten Penukal Abab Lematang Ilir, 2020
Number of Weekly Market and Trader That Not Contributes to Origin Regional Income in Penukal Abab Lematang Ilir Regency, 2020

Kecamatan Subdistrict	Jumlah Pasar Kalangan/ Number of Weekly Market	Total Pedagang/ Number of Trader
(1)	(2)	(3)
Talang Ubi	20	224
Tanah Abang	8	80
Abab	5	204
Penukal	7	150
Penukal Utara	8	68
Penukal Abab Lematang Ilir	48	726

Sumber/Source: Dinas Perindustrian dan Perdagangan Kabupaten Penukal Abab Lematang Ilir/Industry and Trading Services of Penukal Abab Lematang Ilir Regency

12

**SISTEM NERACA REGIONAL
SYSTEM OF REGIONAL ACCOUNTS**



PENYUMBANG
TERTINGGI LAJU
PERTUMBUHAN

4.716.955,2

PRODUK DOMESTIK REGIONAL BRUTO
(PDRB)

Atas Dasar Harga Konstan



LAJU PERTUMBUHAN PDRB
Atas Dasar Harga Konstan

0,28 %

PENJELASAN TEKNIS

1. **Sumber data** yang digunakan dalam bab ini berasal dari Badan Pusat Statistik Republik Indonesia (BPS- RI).
2. **Penghitungan statistik neraca regional** yang digunakan di sini mengikuti buku petunjuk yang diterbitkan oleh Perserikatan Bangsa Bangsa yang dikenal sebagai "Sistem Neraca Nasional". Namun, penerapan statistik neraca regional tersebut telah disesuaikan dengan kondisi sosial ekonomi Nama Kabupaten/Kota.
3. **Produk Domestik Regional Bruto (PDRB)** pada tingkat regional (provinsi) menggambarkan kemampuan suatu wilayah untuk menciptakan output (nilai tambah) pada suatu waktu tertentu. Untuk menyusun PDRB digunakan 2 pendekatan yaitu Lapangan Usaha dan Pengeluaran. PDRB dari sisi lapangan usaha merupakan penjumlahan seluruh komponen nilai tambah bruto yang mampu diciptakan oleh sektor-sektor ekonomi atas berbagai aktivitas produksinya. Sedangkan dari sisi penggunaan menjelaskan tentang penggunaan dari nilai tambah tersebut.

TECHNICAL NOTES

1. **Source of data** used in this chapter comes from the BPS Statistics Indonesia (BPS-RI).
2. **Calculation of regional accounts statistics** which is used here follows the user guide published by the United Nations known as the "System of National Accounts". However, the application of regional account statistics has been adjusted to the socio-economic conditions of Nama Kabupaten/ Kota.
3. **The basic measure of the value added arising from economic is known as gross regional domestic product (GDRP)** at the regional level (provinces). To compile these statistics, two approaches have been used, i.e. "production approach" and "expenditure approach". The first approach is to measure value added produced by various kinds of economic activities, while the second approach is to measure final uses o the country's output. In other words, *grdp* is the sum fo total value added produced by all economic industries (activities) and the way of using it.

ULASAN**DESCRIPTION****PRODUK DOMESTIK REGIONAL BRUTO (PDRB)****GROSS REGIONAL DOMESTIC PRODUCTS (GRDP)**

PDRB adalah indikator utama perekonomian di suatu wilayah. Pada tahun ini penghitungan PDRB sudah menggunakan tahun dasar yang baru, yaitu tahun dasar 2010. Selain itu terjadi perubahan klasifikasi, yang sebelumnya terdiri dari 9 sektor ekonomi, sekarang menjadi 17 kategori.

PDRB Kabupaten Penukal Abab Lematang Ilir atas dasar harga berlaku dengan migas pada tahun 2020 mengalami peningkatan dibanding tahun sebelumnya. Pada tahun 2019, nilai tambah yang terbentuk sebesar Rp. 7.086,19 miliar, dan pada tahun 2020 meningkat menjadi Rp. 7.158,13 miliar. Sementara nilai PDRB tanpa migas tahun 2019 sebesar Rp. 5.746,16 miliar dan tahun 2020 sebesar 5.942,33 miliar. Sedangkan nilai PDRB atas dasar harga konstan dengan migas tahun 2020 mencapai Rp. 4.716,96 miliar.

GRDP is the main key of economic indicators in certain region. This year, the calculation of GRDP use a new base year, 2010. In addition there is a change of classification, which previously consisted of nine sectors of the economy, now into 17 categories.

GRDP Penukal Abab Lematang Ilir Regency at current prices with oil and gas in 2020 increased over the previous year. In 2019 the value added created by Rp. 7.086,19 billion, and in 2020 increased to Rp. 7.158,13 billion. While the value of GRDP without oil-gas in 2019 amounted to Rp. 5.746,16 billion while the value of GRDP without oil-gas in 2020 amounted to Rp. 5.942,33 billion. Meanwhile, GRDP a constant prices with oil and gas in 2020 reached Rp. 4.716,96 billion.

Struktur Ekonomi

Struktur perekonomian di Kabupaten Penulak Abab Lematang Ilir tahun 2020 masih didominasi oleh kategori Pertambangan dan Penggalian (41,50 persen). Peranan terbesar kedua, ketiga dan keempat berasal dari kategori Pertanian, Kehutanan, dan Perikanan (15,54 persen), kategori perdagangan besar dan eceran; reparasi mobil dan sepeda motor (15,24) dan kategori konstruksi (14,70).

Pertumbuhan ekonomi

Laju pertumbuhan PDRB Penulak Abab Lematang Ilir dengan migas tahun 2020 jauh lebih lambat dari tahun sebelumnya, yaitu dari sebesar 6,16 persen di tahun 2019 menjadi 0,28 persen di tahun 2020. Sementara pertumbuhan ekonomi tanpa migas sebesar 1,44 persen juga lebih rendah dari tahun sebelumnya yang tumbuh 6,26 persen.

Pertumbuhan ekonomi ini dipicu melajunya pertumbuhan ekonomi di 3 kategori, yaitu Informasi dan Komunikasi (11,27 persen), Pengadaan Listrik dan Gas (9,15 persen), Jasa Kesehatan dan Kegiatan Sosial (8,94 persen). Sementara pertumbuhan ekonomi terendah berada pada kategori Transportasi dan Pergudangan berkurang sebesar 4,69 persen.

Economic Structure

The economic structure in Penulak Abab Lematang Ilir Regency in 2020 was still dominated by the category of Mining and Quarrying (41,50 percent). The role of the second, third and fourth came from Agriculture, Forestry, and Fisheries (15,54 percent), Wholesale and retail trade; repair of cars and motorcycles (15,24), and construction (14,70).

Economic Growth

Economic growth in Penulak Abab Lematang Ilir with oil and gas in 2020 decreased from previous year, from 6,16 percent in 2019 to 0,28 percent in 2020. While the non-oil economic growth amounted 1,44 percent, lower than previous year that is 6,26 percent.

This economic improvement triggered by economic growth in 3 categories, Information and Communication (11,27 percent), Electricity and Gas (9,15 percent), Human Health and Social Work Activities (8,94 percent). While the lowest economic growth in the Transportation and Storage that decreased by 4,69 percent.

Gambar 12.1
Figures

Laju Pertumbuhan Produk Domestik Regional Bruto Atas Dasar Harga Konstan 2010 Menurut Lapangan Usaha di Kabupaten Penukal Abab Lematang Ilir (persen), 2017–2020
Growth Rate of Gross Regional Domestic Product at 2010 Constant Market Prices by Industry in Penukal Abab Lematang Ilir Regency (percent), 2017–2020



Sumber/Source: BPS, berbagai sensus, survei dan sumber lain/BPS-Statistics Indonesia, various census, survey, and other sources

Tabel
Table 12.1.

Produk Domestik Regional Bruto Atas Dasar Harga Berlaku Menurut Lapangan Usaha di Kabupaten Penukal Abab Lematang Ilir (miliar rupiah), 2016–2020
Gross Regional Domestic Product at Current Market Prices by Industry in Penukal Abab Lematang Ilir Regency (billion rupiahs), 2016–2020

	Lapangan Usaha/Industry	2016	2017	2018	2019*	2020**
	(1)	(2)	(3)	(4)	(5)	(6)
A	Pertanian Kehutanan dan Perikanan/ <i>Agriculture Forestry and Fishing</i>	932,12	981,28	1 026,74	1 078,23	1 112,38
B	Pertambangan dan Penggalian/ <i>Mining and Quarrying</i>	2 317,25	2 453,71	2 787,84	3 063,11	2 970,77
C	Industri Pengolahan/ <i>Manufacturing</i>	119,66	141,18	166,09	187,11	193,97
D	Pengadaan Listrik dan Gas/ <i>Electricity and Gas</i>	1,34	1,60	1,73	1,86	2,08
E	Pengadaan Air; Pengelolaan Sampah Limbah dan Daur Ulang/ <i>Water Supply; Sewerage Waste Management and Remediation Activities</i>	3,58	4,15	4,72	5,14	5,39
F	Konstruksi/ <i>Construction</i>	782,34	874,00	950,54	1 014,79	1 051,89
G	Perdagangan Besar dan Eceran; Reparasi Mobil dan Sepeda Motor/ <i>Wholesale and Retail Trade; Repair of Motor Vehicles and Motorcycles</i>	686,78	802,43	915,25	1 037,77	1 090,94
H	Transportasi dan Pergudangan/ <i>Transportation and Storage</i>	7,05	8,09	9,14	10,14	9,84
I	Penyediaan Akomodasi dan Makan Minum/ <i>Accommodation and Food Service Activities</i>	77,05	89,12	105,47	122,68	126,41
J	Informasi dan Komunikasi/ <i>Information and Communication</i>	40,96	45,63	51,11	55,90	62,94

Lanjutan Tabel/Continued Table 12.1

	Lapangan Usaha/Industry	2016	2017	2018	2019*	2020**
	(1)	(2)	(3)	(4)	(5)	(6)
K	Jasa Keuangan dan Asuransi/ <i>Financial and Insurance Activities</i>	51,42	56,02	59,24	59,92	61,15
L	Real Estat/ <i>Real Estate Activities</i>	161,75	180,45	202,25	227,27	241,11
M N	Jasa Perusahaan/ <i>Business Activities</i>	1,39	1,56	1,79	2,04	2,13
O	Administrasi Pemerintahan Pertahanan dan Jaminan Sosial Wajib/ <i>Public Administration and Defence; Compulsory Social Security</i>	89,19	85,82	84,87	86,74	92,10
P	Jasa Pendidikan/ <i>Education</i>	104,06	108,68	113,14	119,25	119,09
Q	Jasa Kesehatan dan Kegiatan Sosial/ <i>Human Health and Social Work Activities</i>	7,40	8,38	8,95	9,56	10,91
R S T U	Jasa Lainnya/ <i>Other Services Activities</i>	3,52	3,82	4,23	4,67	5,01
	Produk Domestik Regional Bruto/Gross Regional Domestic Product	5 386,87	5 845,94	6 493,09	7 086,19	7 158,13

Catatan/Note : ...

Sumber/Source: BPS, berbagai sensus, survei dan sumber lain/BPS-Statistics Indonesia, various census, survey, and other sources

Tabel 12.2
Table

Produk Domestik Regional Bruto Atas Dasar Harga Konstan 2010 Menurut Lapangan Usaha di Kabupaten Penukal Abab Lematang Ilir (miliar rupiah), 2016–2020
Gross Domestic Regional Bruto at 2010 Constant Market Prices by Industry in Penukal Abab Lematang Ilir Regency (billion rupiahs), 2016–2020

	Lapangan Usaha/Industry	2016	2017	2018	2019*	2020**
	(1)	(2)	(3)	(4)	(5)	(6)
A	Pertanian, Kehutanan, dan Perikanan/ <i>Agriculture, Forestry, and Fishing</i>	791,19	823,56	861,57	888,99	902,25
B	Pertambangan dan Penggalian/ <i>Mining and Quarrying</i>	1 737,62	1 817,23	1 931,72	2 068,12	2 035,25
C	Industri Pengolahan/ <i>Manufacturing</i>	79,62	89,44	100,46	110,44	111,90
D	Pengadaan Listrik dan Gas/ <i>Electricity and Gas</i>	0,74	0,80	0,86	0,93	1,02
E	Pengadaan Air; Pengelolaan Sampah, Limbah, dan Daur Ulang/ <i>Water Supply; Sewerage, Waste Management, and Remediation Activities</i>	2,38	2,59	2,83	3,04	3,17
F	Konstruksi/ <i>Construction</i>	510,31	563,08	601,25	633,90	651,77
G	Perdagangan Besar dan Eceran; Reparasi Mobil dan Sepeda Motor/ <i>Wholesale and Retail Trade; Repair of Motor Vehicles and Motorcycles</i>	406,00	442,28	478,87	517,01	518,32
H	Transportasi dan Pergudangan/ <i>Transportation and Storage</i>	4,43	4,80	5,25	5,70	5,43
I	Penyediaan Akomodasi dan Makan Minum/ <i>Accommodation and Food Service Activities</i>	49,21	53,84	61,05	69,41	69,16
J	Informasi dan Komunikasi/ <i>Information and Communication</i>	34,26	36,50	39,19	41,84	46,56

Lanjutan Tabel/Continued Table 12.2

	Lapangan Usaha/Industry	2016	2017	2018	2019*	2020**
	(1)	(2)	(3)	(4)	(5)	(6)
K	Jasa Keuangan dan Asuransi/ <i>Financial and Insurance Activities</i>	41,28	42,77	43,55	43,49	44,40
L	Real Estat/ <i>Real Estate Activities</i>	102,15	110,64	120,08	130,60	135,85
M,N	Jasa Perusahaan/ <i>Business Activities</i>	0,96	1,04	1,13	1,24	1,30
O	Administrasi Pemerintahan, Pertahanan, dan Jaminan Sosial Wajib/ <i>Public Administration and Defence; Compulsory Social Security</i>	75,47	78,02	80,72	82,45	84,26
P	Jasa Pendidikan/ <i>Education</i>	86,40	89,65	93,10	96,93	96,10
Q	Jasa Kesehatan dan Kegiatan Sosial/ <i>Human Health and Social Work Activities</i>	5,55	5,87	6,07	6,48	7,06
R,S,T,U	Jasa Lainnya/ <i>Other Services Activities</i>	2,56	2,68	2,85	3,02	3,16
	Produk Domestik Regional Bruto/Gross Regional Domestic Product	3 930,14	4 164,80	4 430,55	4 703,60	4 716,96

Catatan/Note : ...

Sumber/Source: BPS, berbagai sensus, survei dan sumber lain/BPS-Statistics Indonesia, various census, survey, and other sources

Tabel
Table 12.3

Distribusi Persentase Produk Domestik Regional Bruto Atas Dasar Harga Berlaku Menurut Lapangan Usaha di Kabupaten Penukal Abab Lematang Ilir, 2016–2020
Percentage Distribution of Gross Regional Domestic Product at Current Market Prices by Industry in Penukal Abab Lematang Ilir Regency, 2016–2020

	Lapangan Usaha/Industry	2016	2017	2018	2019*	2020**
	(1)	(2)	(3)	(4)	(5)	(6)
A	Pertanian, Kehutanan, dan Perikanan/ <i>Agriculture, Forestry, and Fishing</i>	17,3	16,79	15,81	15,22	15,54
B	Pertambangan dan Penggalian/ <i>Mining and Quarrying</i>	43,02	41,97	42,94	43,23	41,50
C	Industri Pengolahan/ <i>Manufacturing</i>	2,22	2,42	2,56	2,64	2,71
D	Pengadaan Listrik dan Gas/ <i>Electricity and Gas</i>	0,02	0,03	0,03	0,03	0,03
E	Pengadaan Air; Pengelolaan Sampah, Limbah, dan Daur Ulang/ <i>Water Supply; Sewerage, Waste Management, and Remediation Activities</i>	0,07	0,07	0,07	0,07	0,08
F	Konstruksi/ <i>Construction</i>	14,52	14,95	14,64	14,32	14,70
G	Perdagangan Besar dan Eceran; Reparasi Mobil dan Sepeda Motor/ <i>Wholesale and Retail Trade; Repair of Motor Vehicles and Motorcycles</i>	12,75	13,73	14,10	14,65	15,24
H	Transportasi dan Pergudangan/ <i>Transportation and Storage</i>	0,13	0,14	0,14	0,14	0,14
I	Penyediaan Akomodasi dan Makan Minum/ <i>Accommodation and Food Service Activities</i>	1,43	1,52	1,62	1,73	1,77
J	Informasi dan Komunikasi/ <i>Information and Communication</i>	0,76	0,78	0,79	0,79	0,88
K	Jasa Keuangan dan Asuransi/ <i>Financial and Insurance Activities</i>	0,95	0,96	0,91	0,85	0,85

Lanjutan Tabel/*Continued Table* 12.3

	Lapangan Usaha/Industry	2016	2017	2018	2019*	2020**
	(1)	(2)	(3)	(4)	(5)	(6)
L	Real Estat/ <i>Real Estate Activities</i>	3	3,09	3,11	3,21	3,37
M,N	Jasa Perusahaan/ <i>Business Activities</i>	0,03	0,03	0,03	0,03	0,03
O	Administrasi Pemerintahan, Pertahanan, dan Jaminan Sosial Wajib/ <i>Public Administration and Defence; Compulsory Social Security</i>	1,66	1,47	1,31	1,22	1,29
P	Jasa Pendidikan/ <i>Education</i>	1,93	1,86	1,74	1,68	1,66
Q	Jasa Kesehatan dan Kegiatan Sosial/ <i>Human Health and Social Work Activities</i>	0,14	0,14	0,14	0,13	0,15
R,S,T,U	Jasa Lainnya/ <i>Other Services Activities</i>	0,07	0,07	0,07	0,07	0,07
	Produk Domestik Regional Bruto/Gross Regional Domestic Product	100	100	100	100	100

Catatan/*Note* : ...Sumber/*Source*: BPS, berbagai sensus, survei dan sumber lain/*BPS-Statistics Indonesia, various census, survey, and other sources*

Tabel
Table 12.4**Laju Pertumbuhan Produk Domestik Regional Bruto Atas Dasar Harga Konstan 2010 Menurut Lapangan Usaha di Kabupaten Penukal Abab Lematang Ilir (persen), 2017–2020**
Growth Rate of Gross Regional Domestic Product at 2010 Constant Market Prices by Industry in Penukal Abab Lematang Ilir Regency (percent), 2017–2020

	Lapangan Usaha/Industry	2017	2018	2019*	2020**
	(1)	(2)	(3)	(4)	(5)
A	Pertanian, Kehutanan, dan Perikanan/ <i>Agriculture, Forestry, and Fishing</i>	4,09	4,62	3,18	1,49
B	Pertambangan dan Penggalian/ <i>Mining and Quarrying</i>	4,58	6,30	7,06	-1,59
C	Industri Pengolahan/ <i>Manufacturing</i>	12,33	12,32	9,93	1,33
D	Pengadaan Listrik dan Gas/ <i>Electricity and Gas</i>	8,32	8,09	8,23	9,15
E	Pengadaan Air; Pengelolaan Sampah, Limbah, dan Daur Ulang/ <i>Water Supply; Sewerage, Waste Management, and Remediation Activities</i>	9,00	9,35	7,40	4,18
F	Konstruksi/ <i>Construction</i>	10,34	6,78	5,43	2,82
G	Perdagangan Besar dan Eceran; Reparasi Mobil dan Sepeda Motor/ <i>Wholesale and Retail Trade; Repair of Motor Vehicles and Motorcycles</i>	8,93	8,27	7,96	0,25
H	Transportasi dan Pergudangan/ <i>Transportation and Storage</i>	8,41	9,36	8,58	-4,69
I	Penyediaan Akomodasi dan Makan Minum/ <i>Accommodation and Food Service Activities</i>	9,41	13,38	13,70	-0,36
J	Informasi dan Komunikasi/ <i>Information and Communication</i>	6,54	7,37	6,78	11,27
K	Jasa Keuangan dan Asuransi/ <i>Financial and Insurance Activities</i>	3,62	1,81	-0,13	2,08
L	Real Estat/ <i>Real Estate Activities</i>	8,31	8,53	8,76	4,02
M,N	Jasa Perusahaan/ <i>Business Activities</i>	7,59	9,22	9,79	4,65

Lanjutan Tabel/*Continued Table 12.4*

Lapangan Usaha/Industry		2017	2018	2019*	2020**
(1)		(2)	(3)	(4)	(5)
0	Administrasi Pemerintahan, Pertahanan, dan Jaminan Sosial Wajib/ <i>Public Administration and Defence; Compulsory Social Security</i>	3,39	3,46	2,14	2,19
P	Jasa Pendidikan/ <i>Education</i>	3,76	3,84	4,12	-0,85
Q	Jasa Kesehatan dan Kegiatan Sosial/ <i>Human Health and Social Work Activities</i>	5,84	3,36	6,73	8,94
R,S,T,U	Jasa Lainnya/ <i>Other Services Activities</i>	5,06	6,34	5,87	4,48
Produk Domestik Regional Bruto/<i>Gross Regional Domestic Product</i>		5,97	6,38	6,16	0,28

Catatan/Note : ...

Sumber/Source: BPS, berbagai sensus, survei dan sumber lain/*BPS-Statistics Indonesia, various census, survey, and other sources*

Tabel
Table 12.5

Produk Domestik Regional Bruto Atas Dasar Harga Berlaku Menurut Jenis Pengeluaran di Kabupaten Penukal Abab Lematang Ilir (miliar rupiah), 2016–2020
Gross Regional Domestic Product at Current Market Prices by Type of Expenditure in Penukal Abab Lematang Ilir Regency/ Municipality (billion rupiahs), 2016–2020

Jenis Pengeluaran Type of Expenditure	2016	2017	2018*	2019**	2020
(1)	(2)	(3)	(4)	(5)	(6)
Pengeluaran Konsumsi Rumah Tangga <i>Household Consumption Expenditure</i>	3 753,12	4 036,53	4 368,83	4 739,74	...
Pengeluaran Konsumsi LNPRT <i>NPISH Consumption Expenditure</i>	102,31	110,91	122,93	138,13	...
Pengeluaran Konsumsi Pemerintah <i>Government Consumption Expenditure</i>	270,91	362,56	423,34	486,58	...
Pembentukan Modal Tetap Bruto <i>Gross Fixed Capital Formation</i>	2 035,99	2 229,64	2 287,92	2 279,20	...
Perubahan Inventori <i>Changes in Inventories</i>	-30,13	-50,32	106,21	45,42	...
Net Ekspor Barang dan Jasa/ <i>Exports of Goods and Services</i>	-745,33	-843,37	-813,46	-599,05	...
Dikurangi: Impor Barang dan Jasa <i>Less: Import of Goods and Services</i>	NA	NA	NA	NA	...
Diskrepansi Statistik ¹ <i>Statistical Discrepancies¹</i>	NA	NA	NA	NA	...
Produk Domestik Regional Bruto/ Gross Regional Domestic Product	5 386,87	5 845,94	6 495,77	7 090,01	...

Catatan/Note: Adanya perbedaan jumlah total PDRB Menurut Jenis Pengeluaran Tahun 2018 dan 2019 dikarenakan belum terselenggaranya Rekonsiliasi PDRB Menurut Jenis Pengeluaran/There are differences in the total amount of GRDP by Type of Expenditure in 2018 and 2019 because not reconciliated

Sumber/Source: BPS, berbagai sensus, survei dan sumber lain/BPS-Statistics Indonesia, various census, survey, and other sources

Tabel
Table 12.6**Produk Domestik Regional Bruto Atas Dasar Harga Konstan 2010 Menurut Jenis Pengeluaran di Kabupaten Penukal Abab Lematang Ilir (miliar rupiah), 2016–2020**
Gross Regional Domestic Product at 2010 Constant Market Prices by Type of Expenditure in Penukal Abab Lematang Ilir Regency (billion rupiahs), 2016–2020

Jenis Pengeluaran Type of Expenditure	2016	2017	2018*	2019**	2020
(1)	(2)	(3)	(4)	(5)	(6)
Pengeluaran Konsumsi Rumah Tangga <i>Household Consumption Expenditure</i>	2 648,86	2 755,43	2 870,52	2 992,43	...
Pengeluaran Konsumsi LNPRT <i>NPISH Consumption Expenditure</i>	75,41	78,75	85,52	92,98	...
Pengeluaran Konsumsi Pemerintah <i>Government Consumption Expenditure</i>	187,89	208,45	235,51	255,78	...
Pembentukan Modal Tetap Bruto <i>Gross Fixed Capital Formation</i>	1 426,25	1 547,52	1 558,92	1 577,91	...
Perubahan Inventori <i>Changes in Inventories</i>	-14,47	-105,50	39,64	40,65	...
Net Ekspor Barang dan Jasa/ <i>Nett Exports of Goods and Services</i>	-393,80	-319,84	-357,51	-253,94	...
Dikurangi: Impor Barang dan Jasa <i>Less: Import of Goods and Services</i>	NA	NA	NA	NA	...
Diskrepansi Statistik ¹ <i>Statistical Discrepancies ¹</i>	NA	NA	NA	NA	...
Produk Domestik Regional Bruto/Gross Regional Domestic Product	3 930,14	4 164,80	4 432,60	4 705,81	...

Catatan/Note: Adanya perbedaan jumlah total PDRB Menurut Jenis Pengeluaran Tahun 2018 dan 2019 dikarenakan belum terselenggaranya Rekonsiliasi PDRB Menurut Jenis Pengeluaran/There are differences in the total amount of GRDP by Type of Expenditure in 2018 and 2019 because not reconciliated

Sumber/Source: BPS, berbagai sensus, survei dan sumber lain/BPS-Statistics Indonesia, various census, survey, and other sources

13

PERBANDINGAN ANTAR KABUPATEN/KOTA
REGENCY/MUNICIPAL COMPARISON

2,23%

PENDUDUK MISKIN
SUMATERA SELATAN
BERADA DI KABUPATEN
PENUKAL ABAB LEMATANG ILIR

*Penduduk Miskin
Sebanyak 24,17 Ribu Jiwa*

PENJELASAN TEKNIS

Penduduk Indonesia adalah semua orang yang berdomisili di wilayah teritorial Indonesia selama 6 bulan atau lebih dan atau mereka yang berdomisili kurang dari 6 bulan tetapi bertujuan menetap.

Laju pertumbuhan Produk Domestik Regional Bruto diperoleh dari perhitungan PDRB atas dasar harga konstan. Diperoleh dengan cara mengurangi nilai PDRB pada tahun ke-n terhadap nilai pada tahun ke n-1 (tahun sebelumnya) dibagi dengan nilai pada tahun ke n-1, dikalikan dengan 100 persen. Laju pertumbuhan menunjukkan perkembangan agregat pendapatan dari satu waktu tertentu terhadap waktu sebelumnya.

Penduduk miskin adalah penduduk yang memiliki rata-rata pengeluaran per kapita per bulan di bawah Garis Kemiskinan.

Indeks Pembangunan Manusia (IPM) menjelaskan bagaimana penduduk dapat mengakses hasil pembangunan dalam memperoleh pendapatan, kesehatan, pendidikan dan sebagainya IPM diperkenalkan oleh UNDP pada tahun 1990 dan dipublikasikan secara berkala dalam laporan tahunan Human Development Report (HDR)

TECHNICAL NOTES

The population of Indonesia are all residents of the entire territory of Indonesia who have stayed for six months or longer, and those who intended to stay more than six months even though their length of stay is less than six months.

Growth rate of Gross Regional Domestic Product is derived from GRDP at constant market prices. It is obtained by subtracting the value of GRDP year n with the value of GRDP year n-1, divided by the value of GRDP year n-1 then multiplied by 100 percent. The growth rate of GRDP explains the income growth during the given period.

A person whose expenditure per capita per month is below the poverty line is considered to be poor.

The Human Development Index (HDI) explains how people can access development results in obtaining income, health, education and so forth. HDI was introduced by United Nations Development Programme (UNDP) in 1990 and published periodically in the annual report of the Human Development Report. HDI was

IPM dibentuk oleh 3 (tiga) dimensi dasar: Umur panjang dan hidup sehat; pengetahuan; dan standar hidup layak.

formed by three basic dimensions: a long and healthy life; knowledge; and a decent standard of living.

<https://palikab.bps.go.id>

ULASAN**DESCRIPTION****Kependudukan**

Jumlah penduduk wilayah Provinsi Sumatera Selatan pada tahun 2020 hasil Sensus Penduduk 2020 (Sensus September) sebesar 8.467,43 ribu jiwa. Kota Palembang merupakan kota dengan jumlah penduduk terbesar yaitu 1.668,85 ribu jiwa, diikuti Kabupaten Banyuasin dengan jumlah penduduk sebesar 836,91 ribu jiwa, dan Kabupaten Ogan Komering Ilir dengan jumlah penduduk sebesar 769,35 ribu jiwa. Kota Pagar Alam merupakan kota dengan jumlah penduduk terkecil yaitu 143,84 ribu jiwa.

Perekonomian

Kondisi perekonomian suatu daerah dapat dilihat dari beberapa indikator diantaranya adalah laju pertumbuhan PDRB, pendapatan per kapita dan laju inflasi. PDRB sering dipakai sebagai indikator kemakmuran suatu daerah. Laju pertumbuhan ekonomi (PDRB atas dasar harga konstan 2010) kabupaten/kota di wilayah Sumatera Selatan menunjukkan tren yang melambat pada tahun 2020. Kabupaten Penukal Abab Lematang Ilir mencatat laju pertumbuhan ekonominya pada tahun 2020 sebesar 0,28 persen. Berdasarkan urutannya untuk wilayah Sumatera Selatan laju pertumbuhan ekonomi Kabupaten Ogan Komering Ulu Timur berada pada urutan teratas dengan nilai 0,41 persen, diikuti Kabupaten Musi Rawas Utara dan Kabupaten

Population

The population region of South Sumatera Province in 2020 the result of the 2020 Population Census (September) of 8.467,43 thousand people. Palembang Municipality has the biggest population with 1,668,85 thousand people, followed by Banyuasin Regency with total population of 836,91 thousand people, and Ogan Komering Ilir Regency with total population of 769,35 thousand people. Pagar Alam Municipality has the smallest population, namely 143,84 thousand people.

Economy

The economic condition of a region can be seen from several indicators such as GDP growth rate, income per capita and inflation rates. GDP is often used as an indicator of the prosperity of a region. The rate of economic growth (GRDP at 2010 constant prices) regency/municipal in South Sumatera region shows a slowing trend in 2020. Penukal Abab Lematang Ilir Regency recorded the rate of economic growth in 2020 amounted to 0,28 percent. Based on the sequence for the south Sumatera region of Ogan Komering Ulu Timur Regency, the rate of economic growth is at the top with a value of 0,41 percent, followed by Musi Rawas Utara Regency and Ogan Komering Ulu Selatan Regency with

Ogan Komering Ulu Selatan dengan laju pertumbuhan 0,37 persen. Laju pertumbuhan ekonomi yang berkontraksi adalah Kota Palembang sebesar -0,25 persen.

growth of 0,37 percent. The contracted rate of economic growth was Palembang Municipality amounted to -0,25 percent.

Kemiskinan dan Pembangunan Manusia

Aspek lain yang digunakan untuk perbandingan regional adalah tingkat kemiskinan. Ukuran kemiskinan yang digunakan adalah jumlah penduduk miskin yang diperoleh dari data hasil Survei Sosial Ekonomi Nasional (Susenas). Dibandingkan dengan kabupaten/kota di wilayah Sumatera selatan lainnya, Kota Palembang memiliki jumlah penduduk miskin terbesar yaitu 182,61 ribu jiwa pada tahun 2020 atau meningkat 1,07 persen dibanding tahun 2019 yang mencapai 180,67 ribu jiwa. Angka ini masih jauh lebih tinggi bila dibandingkan dengan Kabupaten Penukal Abab Lematang Ilir yang memiliki jumlah penduduk miskin 24,17 ribu jiwa. Kemajuan pembangunan manusia diukur berdasarkan Indeks Pembangunan Manusia (IPM). Pada tahun 2020 di wilayah Provinsi Sumatera Selatan, kabupaten/kota dengan capaian tertinggi dalam pembangunan manusia adalah Kota Palembang, diikuti Lubuklinggau, Prabumulih, dan Ogan Komering Ulu. Sedangkan Kabupaten Penukal Abab Lematang Ilir menempati urutan 16 dengan nilai IPM 64,70.

Poverty and Human Development

Another aspect that is used for regional comparison is the level of poverty. Poverty measure used is the number of poor people who obtained the data from the National Socio Economic Survey (SUSENAS). Compared with the regency/municipal in other south Sumatera region, Palembang Municipality has the largest number of poor people about 182.61 thousand people by 2020, increased 1,07 percent compared to the year 2019 that reach 180,67 thousand people. This figure is still very much higher when compared to the Penukal Abab Lematang Ilir Regency which has a population of 24.17 thousand poor people. The progress of human development measured by the Human Development Index (HDI). In the year 2020 in the south Sumatera Province region, the regency/municipality with the highest achievements in human development is the Palembang Municipality, followed Lubuklinggau, Prabumulih and Ogan Komering Ulu. Meanwhile, Penukal Abab Lematang Ilir Regency ranked 16 with IPM value of 64.70.

Tabel
Table 13.1**Jumlah Penduduk Menurut Kabupaten/Kota di Provinsi Sumatera Selatan (ribu), 2016–2020**
Population by Regency/Municipality in Sumatera Selatan Province (thousand), 2016–2020

Kabupaten/Kota Regency/Municipality	2016¹	2017¹	2018¹	2019¹	2020²
(1)	(2)	(3)	(4)	(5)	(6)
Ogan Komering Ulu	355,00	359,67	364,26	368,76	367,60
Ogan Komering Ilir	799,71	810,71	821,53	832,15	769,35
Muara Enim	610,5	619,64	628,66	637,56	612,90
Lahat	397,74	401,73	405,61	409,35	430,07
Musi Rawas	390,07	395,20	400,24	405,18	395,57
Musi Banyuasin	621,64	630,91	640,07	649,09	622,21
Banyuasin	824,02	835,24	846,27	857,10	836,91
OKU Selatan	349,26	353,93	358,51	363,00	408,98
OKU Timur	657,18	664,02	670,65	677,08	649,85
Ogan Ilir	414,79	419,84	424,77	429,60	416,55
Empat Lawang	241,51	244,56	247,54	250,47	333,62
Penukal Abab Lematang Ilir	182,42	185,00	187,55	190,06	194,90
Musi Rawas Utara	185,44	187,86	190,22	192,54	188,86
Palembang	1 606,03	1.629,11	1 651,86	1 674,24	1668,85
Prabumulih	180,25	183,09	185,90	188,67	193,20
Pagar Alam	135,38	136,69	137,96	139,19	143,84
Lubuk Linggau	223,18	226,55	229,89	233,18	234,17
Sumatera Selatan	8 174,13	8 283,75	8 391,49	8 497,20	8 467,43

Sumber/Source: ¹Hasil Proyeksi SUPAS 2015–2025/ *The Result of 2015–2025 Population Survey Between Censuses*²Hasil SP2020 (September)/ *The Result of the 2020 Population Census (September)*

Tabel
Table 13.2

Laju Pertumbuhan Produk Domestik Regional Bruto Atas Dasar Harga Konstan 2010 Menurut Kabupaten/Kota di Provinsi Sumatera Selatan (persen), 2016–2020
Rate of Growth of Gross Regional Domestic Products at Constant 2010 Prices by Regency/Municipality in Sumatera Selatan Province (percent), 2016–2020

Kabupaten/Kota Regency/Municipality	2016	2017	2018	2019*	2020**
(1)		(3)	(4)	(5)	(6)
Ogan Komering Ulu	3,96	4,06	4,88	5,66	-0,01
Ogan Komering Ilir	4,47	5,11	4,94	5,08	0,24
Muara Enim	6,78	7,16	8,65	7,02	0,03
Lahat	2,34	4,44	4,07	5,62	0,36
Musi Rawas	5,25	5,03	5,79	5,87	0,24
Musi Banyuasin	2,17	3,02	3,21	4,57	-0,04
Banyuasin	5,89	5,05	5,10	5,22	0,13
OKU Selatan	5,19	4,51	5,05	5,04	0,37
OKU Timur	6,17	3,37	4,29	5,47	0,41
Ogan Ilir	5,13	5,14	5,18	5,19	0,14
Empat Lawang	4,54	3,71	4,23	3,62	0,09
Panukal Abab Lematang Ilir	5,19	5,97	6,38	6,16	0,28
Musi Rawas Utara	2,70	4,65	4,21	4,15	0,37
Palembang	5,74	6,21	6,48	5,93	-0,25
Prabumulih	6,62	5,27	5,83	5,55	-0,18
Pagar Alam	4,41	4,81	4,18	3,52	0,01
Lubuk Linggau	6,33	6,31	5,93	5,70	-0,13
Sumatera Selatan	5,04	5,51	6,01	5,69	-0,11

Catatan/Note: ...

Sumber/Source: Badan Pusat Statistik Provinsi Sumatera Selatan/ BPS-Statistics of Sumatera Selatan Province

Tabel
Table 13.3**Jumlah Penduduk Miskin Menurut Kabupaten/Kota di
Provinsi Sumatera Selatan (ribu), 2016–2020**
**Number of Poor Population by Regency/Municipality in
Sumatera Selatan Province (thousand), 2016–2020**

Kabupaten/Kota Regency/Municipality	2016	2017	2018	2019	2020
(1)	(3)	(4)	(5)	(6)	(6)
Ogan Komering Ulu	46,97	46,34	45,71	46,84	47,30
Ogan Komering Ilir	127,54	127,06	124,86	124,14	123,34
Muara Enim	82,35	81,30	78,58	78,75	79,27
Lahat	67,83	67,33	65,31	65,03	65,75
Musi Rawas	55,50	55,96	54,75	53,82	54,95
Musi Banyuasin	106,78	105,08	105,15	105,83	105,38
Banyuasin	95,99	95,28	95,29	96,55	96,27
OKU Selatan	38,42	38,63	37,87	37,92	39,50
OKU Timur	73,93	72,81	70,65	70,40	71,10
Ogan Ilir	57,01	56,85	55,87	57,06	57,97
Empat Lawang	30,17	30,29	30,20	30,68	31,89
Panukal Abab Lematang Ilir	25,89	26,75	25,78	25,47	24,17
Musi Rawas Utara	36,95	36,46	36,19	36,63	37,75
Palembang	191,95	184,41	179,32	180,67	182,61
Prabumulih	20,47	20,72	20,95	21,62	21,83
Pagar Alam	12,40	12,12	12,07	12,37	12,71
Lubuk Linggau	31,05	29,54	29,74	29,98	29,80
Sumatera Selatan	1 101,20	1 086,92	1 068,27	1 073,74	1 081,59

Catatan/Note: ...

Sumber/Source: Badan Pusat Statistik Provinsi Sumatera Selatan/ BPS-Statistics of Sumatera Selatan Province

Tabel
Table 13.4

**Indeks Pembangunan Manusia Menurut Kabupaten/Kota
di Provinsi Sumatera Selatan, 2016–2020**
*Human Development Index by Regency/Municipality in
Sumatera Selatan Province, 2016–2020*

Kabupaten/Kota Regency/Municipality	2016	2017	2018	2019	2020
(1)	(2)	(3)	(4)	(5)	(6)
Ogan Komering Ulu	67,47	68,28	69,01	69,45	69,32
Ogan Komering Ilir	65,44	66,11	66,57	66,96	66,82
Muara Enim	66,71	67,63	68,28	68,88	68,74
Lahat	65,75	66,38	66,99	67,62	67,44
Musi Rawas	64,75	65,31	66,18	66,92	66,79
Musi Banyuasin	66,45	66,96	67,57	67,83	67,69
Banyuasin	65,01	65,85	66,4	66,9	66,74
OKU Selatan	63,42	63,96	64,84	65,43	65,30
OKU Timur	67,38	67,84	68,58	69,34	69,28
Ogan Ilir	65,45	65,63	66,43	67,22	67,06
Empat Lawang	64,00	64,21	64,81	65,1	65,25
Panukal Abab Lematang Ilir	61,66	62,58	63,49	64,33	64,70
Musi Rawas Utara	63,05	63,18	63,75	64,32	64,49
Palembang	76,59	77,22	77,89	78,44	78,33
Prabumulih	73,38	73,58	74,04	74,4	74,55
Pagar Alam	65,96	66,81	67,62	68,44	68,31
Lubuk Linggau	73,57	73,67	74,09	74,81	74,78
Sumatera Selatan	68,24	68,86	69,39	70,02	70,01

Catatan/Note: ...

Sumber/Source: Badan Pusat Statistik Provinsi Sumatera Selatan/ BPS-Statistics of Sumatera Selatan Province



Sensus
Penduduk
2020

#MencatatIndonesia

DATA

MENCERDASKAN BANGSA

— *Enlighten The Nation* —



**BADAN PUSAT STATISTIK
KABUPATEN MUARA ENIM
BPS-STATISTICS OF MUARA ENIM REGENCY**

Jl. Bambang Utoyo No 44 Muara Enim 31314
Telp.: 0734-421088 Fax.: 0734-421088
Homepage: <http://palikab.bps.go.id>
E-mail: bps1603@bps.go.id



9 772745 343001