

KABUPATEN BANYUASIN DALAM ANGKA *BANYUASIN REGENCY IN FIGURES* 2021



KABUPATEN BANYUASIN DALAM ANGKA *BANYUASIN REGENCY IN FIGURES* 2021



KABUPATEN BANYUASIN DALAM ANGKA
Banyuasin Regency in Figures
2021

ISSN: 2356-4172

No. Publikasi/*Publication Number*: 16076.2101

Katalog /*Catalog*: 1102101.1607

Ukuran Buku/*Book Size*: 14,8 cm x 21 cm

Jumlah Halaman/*Number of Pages* : 316+ xxxvi hal/*pages*

Naskah/*Manuscript*:

BPS Kabupaten Banyuasin

BPS-Statistics of Banyuasin Rgency

Penyunting/*Editor*:

BPS Kabupaten Banyuasin

BPS-Statistics of Banyuasin Rgency

Gambar Kover/*Cover Design*:

Seksi Integrasi Pengolahan dan Diseminasi Statistik

Section of Integration Processing and Statistics Dissemination

Ilustrasi Kover/*Cover Illustration*:

Seksi Integrasi Pengolahan dan Diseminasi Statistik

Section of Integration Processing and Statistics Dissemination

Diterbitkan oleh/*Published by*:

©BPS Kabupaten Banyuasin/*BPS-Statistics of Banyuasin Rgency*

Dicetak oleh/*Printed by*:

BPS Kabupaten Banyuasin/*BPS-Statistics of Banyuasin Rgency*

Dilarang mengumumkan, mendistribusikan, mengomunikasikan, dan/atau menggandakan sebagian atau seluruh isi buku ini untuk tujuan komersil tanpa izin tertulis dari Badan Pusat Statistik.

Prohibited to announce, distribute, communicate, and/or copy part or all of this book for commercial purpose without permission from BPS-Statistics Indonesia.

KEPALA BPS KABUPATEN BANYUASIN
CHIEF STATISTICIAN OF BANYUASIN REGENCY



EDI SUBENO, SE., M.SI



KATA PENGANTAR

Puji dan syukur diucapkan kehadirat Allah SWT, karena berkat rahmat dan hidayahnya lah Publikasi Kabupaten Banyuasin Dalam Angka Tahun 2021 dapat terbit tepat pada waktunya. Publikasi ini berisi tentang capaian pembangunan daerah yang berupa data statistik. Data yang dikumpulkan ialah data sekunder yang bersumber dari Dinas, Badan dan Perusahaan daerah dan juga data primer milik BPS Kabupaten Banyuasin. Data disajikan dalam bentuk tabel-tabel dan grafik serta dilakukan analisis deskriptif untuk mempertajam penyajian data.

Publikasi Banyuasin Dalam Angka merupakan salah satu output BPS yang menjadi primadona bagi pengguna Data. Hal ini dapat dilihat dari banyaknya permintaan data yang bersumber dari buku tersebut. Oleh karena itu, kualitas data harus menjadi perhatian kita semua.

Akhirnya, kami berharap informasi yang tersedia pada publikasi ini dapat memenuhi kebutuhan para pengguna data. Kepada semua pihak yang telah memberikan kontribusi dan partisipasi dalam penyusunan publikasi ini kami ucapkan terima kasih.

Pangkalan Balai, Februari 2021

Kepala BPS

Kabupaten Banyuasin

Edi Subeno, SE, M.Si



PREFACE

Given praise and gratitude to Allah SWT, because of the grace and guidance Publications Banyuasin Regency in Figures 2021 (can be published on time. This publication is a collection of data from all government institutions and state / local enterprises that exist in Banyuasin Regency, and the data from Statistics of Banyuasin Regency. The data presented in the form of tables and graphs as well as concise analysis to refine the presentation of data.

Banyuasin in Figures is one of our outputs that are excellent for data users. It can be seen from the number of requests for data that comes from the book. Therefore, quality of the data is our concern.

Finally, we hope the information provided in this publication can meet the needs of data users. Thank you to all those who have contributed and participated in the preparation of this publication.

*Pangkalan Balai, February 2021
Chief Statistician of
Banyuasin Regency*

Edi Subeno, SE, M.Si

DAFTAR ISI / CONTENTS

	Halaman <i>Page</i>
Kata Pengantar/ <i>Preface</i>	vii
Daftar Isi/ <i>Contents</i>	ix
Daftar Tabel/ <i>List of Tables</i>	xi
Daftar Gambar/ <i>List of Figures</i>	xxvii
Daftar Singkatan/ <i>List of Abbreviations</i>	xxxiii
Statistik Kunci/ <i>Key Statistics</i>	xxxiv
1. Geografi dan Iklim/ <i>Geography and Climate</i>	1
2. Pemerintahan/ <i>Government</i>	19
3. Penduduk dan Ketenagakerjaan/ <i>Population and Employment</i>	39
4. Sosial dan Kesejahteraan Rakyat/ <i>Social and Welfare</i>	63
5. Pertanian, Kehutanan, Peternakan, dan Perikanan/ <i>Agriculture, Forestry, Livestock, and Fishery</i>	141
6. Pertambangan dan Energi/ <i>Mining and Energy</i>	221
7. Pariwisata/ <i>Tourism</i>	231
8. Transportasi dan Komunikasi/ <i>Transportation and Communication</i>	243
9. Perbankan, Koperasi, dan Harga-harga/ <i>Banking, Cooperative, and Prices</i>	255
10. Pengeluaran Penduduk/ <i>Population Expenditure</i>	263
11. Perdagangan/ <i>Trade</i>	273
12. Sistem Neraca Regional/ <i>System of Regional Accounts</i>	279
13. Perbandingan Antar Kabupaten/Kota/ <i>Regency/Municipal Comparison</i>	301

<https://banyuasinkab.bps.go.id>

DAFTAR TABEL/LIST OF TABLES

	Halaman <i>Page</i>
1. GEOGRAFI DAN IKLIM/GEOGRAPHY AND CLIMATE	1
1.1 KEADAAN GEOGRAFI	11
<i>GEOGRAPHY CONDITION</i>	<i>11</i>
1.1.1 Luas Daerah dan Jumlah Pulau Menurut Kecamatan di Kabupaten Banyuasin, 2020.....	11
<i>Total Area and Number of Islands by Subdistrict in Banyuasin Regency, 2020</i>	<i>11</i>
1.1.2 Tinggi Wilayah dan Jarak ke Ibukota Menurut Kecamatan di Kabupaten Banyuasin, 2020	13
<i>Altitude and Distance to the Capital by Subdistrict in Banyuasin Regency, 2020</i>	<i>13</i>
1.1.3 Letak dan Batas Wilayah Administrasi Kabupaten Banyuasin, 2020 ..	14
<i>Position and Administration Border Area of Banyuasin Regency, 2020</i>	<i>14</i>
1.2 KEADAAN IKLIM	15
<i>CLIMATE CONDITION</i>	<i>15</i>
1.2.1 Pengamatan Unsur Iklim Menurut Bulan di Stasiun Provinsi Sumatera Selatan, 2020	15
<i>Observation of Climate Elements By Months at Sumatera Selatan Province Station, 2020</i>	<i>15</i>
2. PEMERINTAHAN/GOVERNMENT	19
2.1 WILAYAH ADMINISTRATIF	26
<i>ADMINISTRATIVE AREA</i>	<i>26</i>
2.1.1 Jumlah Desa ¹ /Kelurahan Menurut Kecamatan di Kabupaten Banyuasin, 2016-2020	26
<i>Number of Villages¹/Kelurahan by Subdistrict in Banyuasin Regency, 2016 -2020</i>	<i>26</i>
2.2 DEWAN PERWAKILAN RAKYAT DAERAH	27
<i>REGIONAL HOUSE OF REPRESENTATIVE</i>	<i>27</i>
2.2.1 Jumlah Anggota DPRD Banyuasin Menurut Partai Politik dan Jenis	

	Halaman Page
Kelamin di Kabupaten Banyuasin, 2020	27
<i>Number of Parliament Member by Political Parties and Sex in Banyuasin Regency, 2020</i>	27
2.2.2 Banyaknya Keputusan DPRD Menurut Jenis Keputusan di Kabupaten Banyuasin 2016-2020	28
<i>Number of Decree by Type Submitted by House of Parliament of Banyuasin Regency, 2016 -2020</i>	28
2.3 SUMBER DAYA MANUSIA.....	29
HUMAN RESOURCES	29
2.3.1 Jumlah Pegawai Negeri Sipil Menurut Jabatan dan Jenis Kelamin di Kabupaten Banyuasin, Desember 2018 dan Desember 2020	29
<i>Number of Civil Servants by Occupation and Sex in Banyuasin Regency, Desember 2019 dan Desember 2020</i>	29
2.3.2 Jumlah Pegawai Negeri Sipil Menurut Tingkat Pendidikan dan Jenis Kelamin di Kabupaten Banyuasin, Desember 2018 dan Desember 2020	31
<i>Number of Civil Servants by Educational Level and Sex in Banyuasin Regency, December 2019 and December 2020</i>	31
2.3.3 Jumlah Pegawai Negeri Sipil Menurut Tingkat Kepangkatan dan Jenis Kelamin di Kabupaten Banyuasin, Desember 2019 dan Desember 2020	33
<i>Number of Civil Servants by Hierarchy and Sex in Banyuasin Regency, December 2018 and December 2020</i>	33
2.4 KEUANGAN PEMERINTAH	35
GOVERNMENT FINANCE	35
2.4.1 Realisasi Pendapatan Pemerintah Kabupaten Banyuasin Menurut Jenis Pendapatan (ribu rupiah), 2017–2020	35
<i>Actual Banyuasin Regency Government Revenues by Kind of Revenues (thousand rupiahs), 2017–2020</i>	35
2.4.2 Realisasi Belanja Pemerintah Kabupaten Banyuasin Menurut Jenis Belanja (ribu rupiah), 2017–2020	37
<i>Actual Banyuasin Regency Government Expenditures by Kind of Expenditures (thousand rupiahs), 2017–2020</i>	37

3.	PENDUDUK DAN KETENAGAKERJAAN/POPULATION AND EMPLOYMENT	39
3.1	PENDUDUK.....	50
	POPULATION	50
3.1.1	Penduduk, Laju Pertumbuhan Penduduk per Tahun, Distribusi Persentase Penduduk, Kepadatan Penduduk, Rasio Jenis Kelamin Penduduk Menurut Kecamatan di Kabupaten Banyuasin, 2020..... <i>Population, Annual Population Growth Rate, Percentage Distribution of Population, Population Density, and Population Sex Ratio by Subdistrict in Banyuasin Regency, 2020</i>	50 50
3.1.2	Persentase Penduduk menurut Jenis Kelamin, dan Kelompok Umur di Kabupaten Banyuasin, 2020	53
	<i>Percentage of Population by Sex, and Age Group in Banyuasin Regency, 2020</i>	53
3.1.3	Persentase Penduduk Berumur 10 Tahun ke Atas menurut Status Perkawinan dan Jenis Kelamin di Kabupaten Banyuasin, 2020..... <i>Percentage of Population Age 10 Year and Over by Marital Status and Sex in Banyuasin Regency, 2020.....</i>	54 54
3.1.4	Persentase Penduduk Perempuan Berumur 0-17 Tahun menurut Kepemilikan Akte Kelahiran dari Kantor Catatan Sipil dan Jenis Kelamin di Kabupaten Banyuasin, 2020	55
	<i>Percentage of Population Aged 0-17 Years by Regency and Birth Certificate Ownership from The Civil Registration Office and Sex in Banyuasin Regency, 2020.....</i>	55
3.1.5	Jumlah Penduduk Wajib Kartu Tanda Penduduk (KTP), Pemilik KTP per Jiwa, dan Pemilik Kartu Keluarga (KK) menurut Kecamatan di Kabupaten Banyuasin, 2020	56
	<i>Number of Identity Card Ownership and Family Card by Districts In Banyuasin Regency, 2020.....</i>	56
3.1.6	Jumlah Penduduk Wajib Kartu Tanda Penduduk (KTP), Pemilik KTP per Jiwa, dan Pemilik Kartu Keluarga (KK) menurut Kecamatan di Kabupaten Banyuasin, 2020	57
	<i>Number of Identity Card Ownership and Family Card by Districts In Banyuasin Regency, 2020.....</i>	57

	Halaman Page
3.2 KETENAGAKERJAAN	58
EMPLOYMENT	58
3.2.1 Jumlah Penduduk Berumur 15 Tahun Keatas Menurut Jenis Kegiatan Selama Seminggu yang Lalu dan Jenis Kelamin di Kabupaten Banyuasin, 2020..... <i>Population Aged 15 Years and Over by Type of Activity During The Previous Week and Sex in Banyuasin Regency, 2020.....</i>	58
3.2.2 Penduduk Berumur 15 Tahun ke Atas Menurut Pendidikan Tertinggi yang Ditamatkan dan Jenis Kegiatan Selama Seminggu yang Lalu di Kabupaten Banyuasin, 2020	59
<i>Population 15 Years of Age and Over by Educational Attainment and Type of Activity During the Previous Week in Banyuasin Regency, 2020</i>	59
3.2.3 Penduduk Berumur 15 Tahun Ke Atas yang Bekerja Selama Seminggu yang Lalu Menurut Status Pekerjaan Utama dan Jenis Kelamin di Kabupaten Banyuasin, 2020	61
<i>Population 15 Years of Age and Over who Worked During The Previous Week by Main Employment Status and Sex in Banyuasin Regency, 2020</i>	61
3.2.4 Perkembangan Upah Minimum Kabupaten (UMK) di Kabupaten Banyuasin, 2015-2020	62
<i>Growth of Regional Minimum Wage in Banyuasin Regency, 2015-2020.....</i>	62
4. SOSIAL DAN KESEJAHTERAAN RAKYAT/SOCIAL AND WELFARE	63
4.1 PENDIDIKAN	77
EDUCATION	77
4.1.1 Jumlah Sekolah, Guru, dan Murid Taman Kanak-Kanak (TK) di Bawah Kementerian Pendidikan dan Kebudayaan Menurut Kecamatan di Kabupaten Banyuasin, 2019/2020 dan 2020/2021	77
<i>Number of Schools, Teachers, and Pupils in Kindergarten Under The Ministry of Education and Culture by Subdistrict in Banyuasin Regency, 2019/2020 and 2020/2021.....</i>	77
4.1.2 Jumlah Sekolah, Guru, dan Murid Raudatul Athfal (RA) di Bawah Kementerian Agama Menurut Kecamatan di Kabupaten Banyuasin,	

	Halaman Page
2019/2020 dan 2020/2021	80
<i>Number of Schools, Teachers, and Pupils in Raudatul Athfal (RA) Under The Ministry of Religious Affairs by Subdistrict in Banyuasin Regency, 2017/2018 and 2019/2020</i>	<i>80</i>
4.1.3 Jumlah Sekolah, Guru, dan Murid Sekolah Dasar (SD) di Bawah Kementerian Pendidikan dan Kebudayaan Menurut Kecamatan di Kabupaten Banyuasin, 2019/2020 dan 2020/2021	81
<i>Number of Schools, Teachers, and Pupils in Primary Schools Under The Ministry of Education and Culture by Subdistrict in Banyuasin Regency, 2019/2020 and 2020/2021</i>	<i>81</i>
4.1.4 Jumlah Sekolah, Guru, dan Murid Madrasah Ibtidaiyah (MI) di Bawah Kementerian Agama Menurut Kecamatan Menurut Kecamatan di Kabupaten Banyuasin, 2017/2018 dan 2019/2020	84
<i>Number of Schools, Teachers, and Pupils in Madrasah Ibtidaiyah (MI) Under The Ministry of Religious Affairs by Subdistrict in Banyuasin Regency, 2017/2018 and 2019/2020</i>	<i>84</i>
4.1.5 Jumlah Sekolah, Guru, dan Murid Sekolah Menengah Pertama (SMP) di Bawah Kementerian Pendidikan dan Kebudayaan Menurut Kecamatan di Kabupaten Banyuasin, 2019/2020 dan 2020/2021	87
<i>Number of Schools, Teachers, and Pupils in Junior High Schools Under The Ministry of Education and Culture by Subdistrict in Banyuasin Regency, 2019/2020 and 2020/2021</i>	<i>87</i>
4.1.6 Jumlah Sekolah, Guru, dan Murid Madrasah Tsanawiyah (MTs) di Bawah Kementerian Agama Menurut Kecamatan di Kabupaten Banyuasin, 2019/2020 dan 2019/2020	90
<i>Number of Schools, Teachers, and Pupils in Madrasah Tsanawiyah (MTs) Under The Ministry of Religious Affairs by Subdistrict in Banyuasin Regency, 2019/2020 and 2019/2020</i>	<i>90</i>
4.1.7 Jumlah Sekolah, Guru, dan Murid Sekolah Menengah Atas (SMA) di Bawah Kementerian Pendidikan dan Kebudayaan Menurut Kecamatan di Kabupaten Banyuasin, 2019/2020 dan 2020/2021	93
<i>Number of Schools, Teachers, and Pupils in Senior High Schools Under The Ministry of Education and Culture by Subdistrict in Banyuasin Regency, 2019/2020 and 2020/2021</i>	<i>93</i>
4.1.8 Jumlah Sekolah, Guru, dan Murid Sekolah Menengah Kejuruan (SMK) di Bawah Kementerian Pendidikan dan Kebudayaan	

	Menurut Kecamatan di Kabupaten Banyuasin, 2019/2020 dan 2020/2021.....	96
	<i>Number of Schools, Teachers, and Pupils in Vocational High Schools Under The Ministry of Education and Culture by Subdistrict in Banyuasin Regency, 2019/2020 and 2020/2021.....</i>	96
4.1.9	Jumlah Sekolah, Guru, dan Murid Madrasah Aliyah (MA) di Bawah Kementerian Agama Menurut Kecamatan di Kabupaten Banyuasin, 2017/2018 dan 2019/2020	99
	<i>Number of Schools, Teachers, and Pupils in Madrasah Aliyah (MA) Under the Ministry of Religious Affairs by Subdistrict in Banyuasin Regency, 2017/2018 and 2019/2020.....</i>	99
4.1.10	Jumlah Desa ¹ /Kelurahan yang Memiliki Fasilitas Sekolah Menurut Kecamatan dan Tingkat Pendidikan di Kabupaten Banyuasin, 2018–2020	102
	<i>Number of Villages¹ Having Educational Facilities by Subdistrict and Educational Level in Banyuasin Regency, 2018–2020.....</i>	102
4.1.11	Angka Partisipasi Murni (APM) dan Angka Partisipasi Kasar (APK) Menurut Jenjang Pendidikan di Kabupaten Banyuasin, 2019 dan 2020	107
	<i>Net Participation Rates and Gross Participation Rates by Educational Level in Banyuasin Regency, 2019 and 2020.....</i>	107
4.1.12	Persentase Penduduk Berumur 15 Tahun ke Atas yang Melek Huruf Menurut Kelompok Umur di Kabupaten Banyuasin, 2019 dan 2020	108
	<i>Percentage of Literate People Aged 15 Years and Over by Age Group in Banyuasin Regency, 2019 and 2020.....</i>	108
4.1.13	Persentase Penduduk Berumur 5 Tahun ke Atas menurut Status Pendidikan dan Jenis Kelamin di Kabupaten Banyuasin, 2020.....	109
	<i>Percentage of Population Aged 5 Years and Over by Education Status and Sex In Banyuasin Regency, 2020.....</i>	109
4.1.14	Persentase Penduduk Berumur 7-24 Tahun menurut Status Pendidikan dan Jenis Kelamin di Kabupaten Banyuasin, 2020.....	110
	<i>Percentage of Population Aged 7-24 Years by Education Status and Sex In Banyuasin Regency, 2020.....</i>	110
4.1.15	Persentase Penduduk Berumur 15 Tahun ke Atas menurut Ijazah/ STTB Tertinggi yang Dimiliki dan Jenis Kelamin di Kabupaten Banyuasin, 2020.....	111

	<i>Percentage of Population Aged 15 Years and Over by The Highest School Certificate Owned and Sex In Banyuasin Regency, 2020.....</i>	111
4.1.16	Angka Partisipasi Sekolah (APS) Penduduk Berumur 5-18 Tahun menurut Kelompok Umur dan Jenis Kelamin di Kabupaten Banyuasin, 2020..... <i>School Enrollment Ratio (SER) of Population Aged 5-18 Years by Age Group and Sex In Banyuasin Regency, 2020.....</i>	112
4.2	KESEHATAN	113
	HEALTH.....	113
4.2.1	Jumlah Desa ¹ /Kelurahan Yang Memiliki Sarana Kesehatan Menurut Kecamatan di Kabupaten Banyuasin, 2018–2020..... <i>Number of Villages¹ Having Health Facilities by Subdistrict in Banyuasin Regency, 2018–2020</i>	113
4.2.2	Jumlah Tenaga Kesehatan Menurut Kecamatan di Kabupaten Banyuasin, 2020..... <i>Number of Medical Personnel by Subdistrict in Banyuasin Regency, 2020.....</i>	119
4.2.3	Jumlah Rumah Sakit Umum, Rumah Sakit Khusus, Rumah Sakit/ Rumah Bersalin, Puskesmas, Klinik/Balai Kesehatan, Posyandu, dan Polindes Menurut Kecamatan di Kabupaten Banyuasin, 2019 dan 2020	120
	<i>Number of General Hospital, Special Hospital, Maternity Hospital and Public Health Center, Medical Clinic, Integrated Service Post, Village maternity Cottage by Subdistrict in Banyuasin Regency, 2019 and 2020.....</i>	120
4.2.4	Persentase Penduduk yang Mempunyai Keluhan Kesehatan dalam Sebulan Terakhir menurut Jenis Kelamin di Kabupaten Banyuasin, 2015-2020..... <i>School Enrollment Ratio (SER) of Population Aged 5-18 Years by Age Group and Sex In Banyuasin Regency, 2015-2020.....</i>	123
4.2.5	Angka Kesakitan menurut Jenis Kelamin di Kabupaten Banyuasin, 2015-2020..... <i>Morbidity Rate by Sex In Banyuasin Regency, 2015-2020.....</i>	124
4.2.6	Persentase Penduduk yang Mempunyai Keluhan Kesehatan dan Berobat Jalan dalam Sebulan Terakhir menurut Jenis Kelamin di	

	Halaman Page
Kabupaten Banyuasin, 2015-2020	125
<i>Percentage of Population Who Were Treated Outpatient during the Last Month by Sex In Banyuasin Regency, 2015-2020</i>	<i>125</i>
4.2.7 Persentase Penduduk yang Berobat Jalan dalam Sebulan Terakhir menurut Tempat Berobat Jalan di Kabupaten Banyuasin, 2016-2020	126
<i>Percentage of Population Who Were Treated as Outpatient during the Last Month by Place of Outpatient In Banyuasin Regency, 2016-2020 ..</i>	<i>126</i>
4.2.8 Persentase Penduduk yang Mempunyai Keluhan Kesehatan tetapi Tidak Berobat Jalan dalam Sebulan Terakhir menurut Alasan Utama Tidak Berobat Jalan di Kabupaten Banyuasin, 2016-2020	127
<i>Percentage of Population Who Had Health Complaint but Not Inpatient During the Last Month by Main Reason Not Inpatient In Banyuasin Regency, 2016-2020.....</i>	<i>127</i>
4.3 AGAMA DAN SOSIAL LAINNYA	128
<i>RELIGION AND OTHER SOCIAL AFFAIRS</i>	<i>128</i>
4.3.1 Jumlah Penduduk Menurut Kecamatan dan Agama yang Dianut di Kabupaten Banyuasin, 2020	128
<i>Population by Subdistrict and Religion in Banyuasin Regency, 2020</i>	<i>128</i>
4.3.2 Jumlah Tempat Peribadatan Menurut Kecamatan di Kabupaten Banyuasin, 2020.....	129
<i>Number of Places of Worship by Subdistrict in Banyuasin Regency, 2020</i>	<i>129</i>
4.3.3 Jumlah Desa ¹ /Kelurahan yang Mengalami Bencana Alam ² Menurut Kecamatan di Kabupaten Banyuasin, 2018–2020.....	130
<i>Number of Villages¹ that Had Natural Disaster² by Subdistrict in Banyuasin Regency, 2018–2020</i>	<i>130</i>
4.4 KEMISKINAN	133
<i>POVERTY</i>	<i>133</i>
4.4.1 Garis Kemiskinan dan Penduduk Miskin di Kabupaten Banyuasin, 2012-2020.....	133
<i>Poverty Line and Number of Poor People in Banyuasin Regency, 2012-2020</i>	<i>133</i>
4.4.2 Indeks Kedalaman Kemiskinan dan Indeks Keparahan Kemiskinan di Kabupaten Banyuasin, 2012–2020	134

	Halaman Page
	<i>Poverty Gap Index and Poverty Severity Index in Banyuasin Regency, 2012–2020.....</i> 134
4.4.3	Persentase Rumah Tangga Menurut Status Kepemilikan Bangunan Tempat Tinggal yang Ditempati di Kabupaten Banyuasin, 2016-2020 135 <i>Percentage of Household by Home Ownership in Banyuasin Regency, 2016-2020 135</i>
4.4.4	Persentase Rumah Tangga Menurut Jenis Atap Terluas Bangunan Tempat Tinggal yang Ditempati di Kabupaten Banyuasin, 2016-2020 136 <i>Percentage of Household by Type of Widest Roof of Building in Banyuasin Regency, 2016-2020..... 136</i>
4.4.5	Persentase Rumah Tangga Menurut Jenis Dinding Terluas Bangunan Tempat Tinggal yang Ditempati di Kabupaten Banyuasin, 2016-2020..... 137 <i>Percentage of Household by Type of Widest Part of Wall in Banyuasin Regency, 2016-2020..... 137</i>
4.4.6	Persentase Rumah Tangga Menurut Jenis Lantai Terluas Bangunan Tempat Tinggal yang Ditempati di Kabupaten Banyuasin, 2016-2020 138 <i>Percentage of Household by Type of Widest Floor of Building in Banyuasin Regency, 2016-2020..... 138</i>
4.4.7	Persentase Rumah Tangga Menurut Sumber Air Utama yang Digunakan Rumah Tangga untuk Minum di Kabupaten Banyuasin, 2016-2020..... 139 <i>Percentage of Households by The Main Source of Drinking Water for Members of Household in Banyuasin Regency, 2016-2020..... 139</i>
4.4.8	Jumlah Panti Asuhan dan Anak yang Diasuh di Kabupaten Banyuasin, 2020..... 140 <i>Number of Orphanages and Orphans in Banyuasin Regency, 2020..... 140</i>
5.	PERTANIAN, KEHUTANAN, PETERNAKAN, DAN PERIKANAN/ AGRICULTURE, FORESTRY, LIVESTOCK, AND FISHERY 141
5.1	HORTIKULTURA 151 HORTICULTURE..... 151

	Halaman Page
5.1.1	Luas Panen Tanaman Sayuran Menurut Kecamatan dan Jenis Tanaman di Kabupaten Banyuasin, 2019 dan 2020 151 <i>Harvested Area of Vegetables by Subdistrict and Kind of Plant in Banyuasin Regency, 2019 and 2020</i> 151
5.1.2	Produksi Tanaman Sayuran Menurut Kecamatan dan Jenis Tanaman di Kabupaten Banyuasin, 2019 dan 2020 160 <i>Production of Vegetables by Subdistrict and Kind of Plant in Banyuasin Regency, 2019 and 2020</i> 160
5.1.3	Luas Panen Tanaman Sayuran dan Buah–Buahan Semusim Menurut Jenis Tanaman di Kabupaten Banyuasin, 2019 dan 2020 169 <i>Harvested Area of Seasonal Vegetables and Fruits by Kind of Plant in Banyuasin Regency, 2019 and 2020</i> 169
5.1.4	Produksi Tanaman Sayuran dan Buah–Buahan Semusim Menurut Jenis Tanaman di Kabupaten Banyuasin, 2019 dan 2020..... 170 <i>Production of Seasonal Vegetables and Fruits by Kind of Plant in Banyuasin Regency (ton), 2019 and 2020</i> 170
5.1.5	Luas Panen Tanaman Biofarmaka Menurut Kecamatan dan Jenis Tanaman di Kabupaten Banyuasin, 2019 dan 2020..... 171 <i>Harvested Area of Medicinal Plants by Subdistrict and Kind of Plant in Banyuasin Regency (m²), 2019 and 2020</i> 171
5.1.6	Produksi Tanaman Biofarmaka Menurut Kecamatan dan Jenis Tanaman di Kabupaten Banyuasin, 2019 dan 2020 176 <i>Production of Medicinal Plants by Subdistrict and Kind of Plant in Banyuasin Regency, 2019 and 2020</i> 176
5.1.7	Luas Panen Tanaman Biofarmaka Menurut Jenis Tanaman di Kabupaten Banyuasin, 2019 dan 2020..... 181 <i>Harvested Area of Medicinal Plants by Kind of Plant in Banyuasin Regency, 2019 and 2020</i> 181
5.1.8	Produksi Tanaman Biofarmaka Menurut Jenis Tanaman di Kabupaten Banyuasin, 2019 dan 2020..... 182 <i>Production of Medicinal Plants by Kind of Plant in Banyuasin Regency, 2019 and 2020</i> 182
5.1.9	Luas Panen Tanaman Hias Menurut Kecamatan dan Jenis Tanaman di Kabupaten Banyuasin, 2019 dan 2020..... 183 <i>Harvested Area of Ornamental Plants by Subdistrict and Kind of Plant</i>

	Halaman Page
<i>in Banyuasin Regency, 2019 and 2020</i>	183
5.1.10 Produksi Tanaman Hias Menurut Kecamatan dan Jenis Tanaman di Kabupaten Banyuasin, 2019 dan 2020.....	191
<i>Production of Ornamental Plants by Subdistrict and Kind of Plant in Banyuasin Regency, 2019 and 2020</i>	191
5.1.11 Luas Panen Tanaman Hias Menurut Jenis Tanaman di Kabupaten Banyuasin, 2019 dan 2020.....	199
<i>Harvested Area of Ornamental Plants by Kind of Plant in Banyuasin Regency, 2019 and 2020</i>	199
5.1.12 Produksi Tanaman Hias Menurut Jenis Tanaman di Kabupaten Banyuasin, 2019 dan 2020.....	200
<i>Production of Ornamental Plants by Kind of Plant in Banyuasin Regency, 2019 and 2020</i>	200
5.1.13 Produksi Buah-buahan Menurut Kecamatan dan Jenis Tanaman di Kabupaten Banyuasin, 2019 dan 2020.....	201
<i>Production of Fruits by Subdistrict and Kind of Plant in Banyuasin Regency, 2019 dan 2020</i>	201
5.1.14 Produksi Buah–Buahan dan Sayuran Tahunan Menurut Jenis Tanaman di Kabupaten Banyuasin (ton), 2019-2020.....	210
<i>Production of Annual Fruits and Vegetables by Kind of Plant in Banyuasin Regency (ton), 2019-2020</i>	210
5.2 PERKEBUNAN	211
ESTATE CROPS	211
5.2.1 Luas Areal Tanaman Perkebunan Rakyat Menurut Kecamatan dan Jenis Tanaman di Kabupaten Banyuasin (ha), 2019 dan 2020.....	211
<i>Planted Area of Estate Crops by Subdistrict and Type of Crops in Banyuasin Regency (ha), 2019 and 2020</i>	211
5.2.2 Produksi Perkebunan Rakyat Menurut Kecamatan dan Jenis Tanaman di Kabupaten Banyuasin (ton), 2019 dan 2020.....	215
<i>Production of Estate by Subdistrict and Type of Crops in Banyuasin Regency (ton), 2019 and 2020</i>	215
5.3 PERIKANAN	219
FISHERY	219
5.3.1 Produksi Perikanan Budidaya Menurut Kecamatan di Kabupaten Banyuasin (ton), 2019 dan 2020	219

	Halaman Page
	<i>Number of Fish Production By Subdistricts in Banyuasin Regency (ton), 2019 and 2020</i> 219
5.3.2	Produksi Perikanan Tangkap Menurut Kecamatan di Kabupaten Banyuasin (ton), 2019 dan 2020 221
	<i>Number of Fish Production By Subdistricts in Banyuasin Regency (ton), 2019 and 2020</i> 221
6.	PERTAMBANGAN DAN ENERGI/MINING AND ENERGY 223
6.1	Daya Terpasang, Produksi, dan Distribusi Listrik PT. PLN (Persero) pada Cabang/Ranting PLN Menurut Kecamatan di Kabupaten Banyuasin, 2020..... 229
	<i>Installed Electricity Power, Production, and Distribution of PT. PLN (Persero) at PLN Branch by Subdistrict in Banyuasin Regency, 2020</i> 229
6.2	Jumlah Pelanggan Listrik Menurut Kecamatan di Kabupaten Banyuasin, 2016-2020 230
	<i>Number of Electricity Customers by Subdistrict in Banyuasin Regency, 2016-2020</i> 230
6.3	Jumlah Pelanggan dan Air yang Disalurkan Menurut Unit Usaha PDAM Tirta Betuah di Kabupaten Banyuasin, 2020..... 231
	<i>Number of Customers and Distributed Water by Business Units of PDAM Tirta Betuah in Banyuasin Regency, 2020</i> 231
7.	PARIWISATA/TOURISM 233
7.1	Jumlah Rumah Makan/Restoran Menurut Kecamatan di Kabupaten Banyuasin, 2017-2020 238
	<i>Number of Restaurants by Subdistrict in Banyuasin Regency, 2017-2020</i> 238
7.2	Nama Objek Wisata dan Usaha Pariwisata di Kabupaten Banyuasin, 2020 239
	<i>Name of Recreation Areas in Banyuasin Regency, 2020</i> 239
7.3	Nama Cerita Rakyat / Legenda Rakyat di Kabupaten Banyuasin, 2020 240
	<i>Folktale In Banyuasin Regency, 2020</i> 240
7.4	Nama Lagu-Lagu Daerah Yang Diciptakan Sampai Dengan 2020 di Kabupaten Banyuasin 241

	Halaman Page
	241
7.5	243
	243
8.	245
8.1	252
	252
8.1.1	252
	252
8.1.2	253
	253
8.1.3	254
	254
8.2	255
	255
8.2.1	255
	255
9.	257
9.1	263
	263

	Halaman Page
9.2	Jumlah Koperasi Menurut Jenis Koperasi dan Kecamatan di Kabupaten Banyuasin, 2020 264 <i>Number of Cooperative by Kind of Cooperative and Subdistrict in Banyuasin Regency, 2020</i> 264
10.	PENGELUARAN PENDUDUK/POPULATION EXPENDITURE 265
10.1	Rata-rata Pengeluaran per Kapita Sebulan Menurut Kelompok Komoditas (rupiah) di Kabupaten Banyuasin, 2019 dan 2020 271 <i>Monthly Average Expenditure per Capita by Commodity Group (rupiahs) in Banyuasin Regency, 2019 and 2020</i> 271
10.2	Persentase Pengeluaran per Kapita Sebulan Menurut Kelompok Komoditas di Kabupaten Banyuasin, 2019 dan 2020 272 <i>Percentage of Monthly Expenditure per Capita by Commodity Group in Banyuasin Regency, 2019 and 2020</i> 272
10.3	Persentase Penduduk Menurut Golongan Pengeluaran Per Kapita Sebulan di Kabupaten Banyuasin, 2019 dan 2020 273 <i>Percentage of Population by Per Capita Spending Group a Month in Banyuasin Regency, 2019 and 2020</i> 273
11.	PERDAGANGAN/TRADE 275
11.1	Jumlah Sarana Perdagangan Menurut Jenisnya di Kabupaten Banyuasin, 2017–2020 280 <i>Number of Trading Facilities Type of Facility in Banyuasin Regency, 2017–2020</i> 280
12.	SISTEM NERACA REGIONAL/SYSTEM OF REGIONAL ACCOUNTS 281
12.1	PRODUK DOMESTIK REGIONAL BRUTO PROVINSI 293 PROVINCIAL GROSS REGIONAL DOMESTIC PRODUCT..... 293
12.1	Produk Domestik Regional Bruto Atas Dasar Harga Berlaku Menurut Lapangan Usaha di Kabupaten Banyuasin (miliar rupiah), 2016-2020 293 <i>Gross Regional Domestic Product at Current Market Prices by</i>

	Halaman Page
	<i>Industry in Banyuasin Regency (billion rupiahs), 2016-2020</i> 293
12.2	Produk Domestik Regional Bruto Atas Dasar Harga Konstan 2010 Menurut Lapangan Usaha di Kabupaten Banyuasin (miliar rupiah), 2016-2020..... 295 <i>Gross Regional Domestic Product at 2010 Constant Market Prices by Industry in Banyuasin Regency (billion rupiahs), 2016-2020</i> 295
12.3	Distribusi Persentase Produk Domestik Regional Bruto Atas Dasar Harga Berlaku Menurut Lapangan Usaha, 2016-2020..... 297 <i>Percentage Distribution of Gross Regional Domestic Product at Current Market Prices by Industry, 2016-2020</i> 297
12.4	Laju Pertumbuhan Produk Domestik Regional Bruto Atas Dasar Harga Konstan 2010 Menurut Lapangan Usaha (persen), 2016-2020 299 <i>Growth Rate of Gross Regional Domestic Product at 2010 Constant Market Prices by Industry (percent), 2016-2020</i> 299
12.5	Produk Domestik Regional Bruto Atas Dasar Harga Berlaku Menurut Jenis Pengeluaran di Kabupaten Banyuasin (miliar rupiah), 2015–2019..... 301 <i>Gross Regional Domestic Product at Current Market Prices by Type of Expenditure in Banyuasin Regency (billion rupiahs), 2015-2019</i> 301
12.6	Produk Domestik Regional Bruto Atas Dasar Harga Konstan 2010 Menurut Jenis Pengeluaran di Kabupaten Banyuasin (miliar rupiah), 2015–2019..... 302 <i>Gross Regional Domestic Product at 2010 Constant Market Prices by Type of Expenditure in Banyuasin Regency (billion rupiahs), 2015-2019</i> 302
12.7	Distribusi Persentase Produk Domestik Regional Bruto Atas Dasar Harga Berlaku Menurut Pengeluaran, 2015 - 2019..... 303 <i>Percentage Distribution of Gross Regional Domestic Product at Current Prices by Expenditure, 2015 - 2019</i> 303
12.8	Laju Pertumbuhan Produk Domestik Regional Bruto Atas Dasar Harga Konstan 2010 Menurut Pengeluaran, 2015 - 2019 304 <i>Growth rate of Gross Regional Domestic Product at 2010 Constant Prices by Expenditure, 2015 - 2019</i> 304

	Halaman Page
13. PERBANDINGAN ANTAR KABUPATEN/KOTA/ REGENCY/ MUNICIPAL COMPARISON	305
13.1 Jumlah Penduduk Menurut Kabupaten/Kota di Provinsi Sumatera Selatan (ribu), 2016-2020	313
<i>Population by Regency/Municipality in Sumatera Selatan Province (thousand), 2016-2020</i>	<i>313</i>
13.2 Laju Pertumbuhan Produk Domestik Regional Bruto Atas Dasar Harga Konstan 2010 Menurut Kabupaten/Kota di Provinsi Sumatera Selatan (persen), 2016-2020	314
<i>Rate of Growth of Gross Regional Domestic Products at Constant 2010 Prices by Regency/Municipality in Sumatera Selatan Province (percent), 2016-2020</i>	<i>314</i>
13.3 Persentase Penduduk Miskin Menurut Kabupaten/Kota dalam Provinsi Sumatera Selatan, 2016-2020.....	315
<i>Percentage of Poor Population by Regency/Municipality in Sumatera Selatan Province, 2016-2020.....</i>	<i>315</i>
13.4 Indeks Pembangunan Manusia Menurut Kabupaten/Kota di Provinsi Sumatera Selatan, 2016–2020.....	316
<i>Human Development Index by Regency/Municipality in Sumatera Selatan Province, 2016–2020.....</i>	<i>316</i>

DAFTAR GAMBAR/LIST OF FIGURES

		Halaman <i>Page</i>
1.1	Luas Daerah menurut Kecamatan (%) di Kabupaten Banyuasin, 2020	9
	<i>Area of Subdistrict (%) in Banyuasin Regency, 2020.....</i>	9
1.2	Tinggi Wilayah Menurut Kecamatan di Kabupaten Banyuasin (m), 2020	10
	<i>Altitude by Subdistrict in Banyuasin Regency(m), 2020</i>	10
2.1	Jumlah Desa ¹ /Kelurahan Menurut Kecamatan di Kabupaten Banyuasin, 2020.....	23
	<i>Number of Villages¹/Kelurahan by Subdistrict in Banyuasin Regency, 2020.....</i>	23
2.2	Jumlah Pegawai Negeri Sipil Menurut Jenis Kelamin di Kabupaten Banyuasin, 2020.....	24
	<i>Number of Civil Servants by Sex in Banyuasin Regency, 2020.....</i>	24
2.3	Jumlah Anggota DPRD Banyuasin Menurut Jenis Kelamin di Kabupaten Banyuasin, 2020	25
	<i>Number of Parliament Member by Sex in Banyuasin Regency, 2020</i>	25
3.1	Penduduk Menurut Kecamatan (ribu) di Kabupaten Banyuasin, 2020	48
	<i>Population Sex Ratio by Subdistrict (thousand) in Banyuasin Regency, 2020.....</i>	48
3.2	Kepadatan Penduduk Menurut Kecamatan di Kabupaten Banyuasin, 2020.....	49
	<i>Population Density by Subdistrict in Banyuasin Regency, 2020.....</i>	49
4.1	Jumlah Sekolah di Kabupaten Banyuasin, 2020	75
	<i>Number of Schools in Banyuasin Regency, 2020.....</i>	75
4.2	Jumlah Fasilitas Kesehatan di Kabupaten Banyuasin, 2020	76
	<i>Number of Medical Facility in Banyuasin Regency, 2020.....</i>	76
5.1	Luas Areal Tanaman Perkebunan Menurut Jenis Tanaman di Kabupaten Banyuasin (ha), 2019 dan 2020	149
	<i>Planted Area of Estate Crops by Type of Crops in Banyuasin Regency</i>	

	Halaman Page
	149
5.2	150
	150
6.1	227
	227
6.2	228
	228
7.1	237
	237
8.1	250
	250
8.2	251
	251
9.1	261
	261
9.2	262
	262
10.1	269

	Halaman Page
	269
10.2	270
	270
11.1	279
	279
12.1	291
	291
12.2	292
	292
13.1	311
	311
13.2	312
	312

<https://banyuasinkab.bps.go.id>

PENJELASAN UMUM/EXPLANATORY NOTES

Tanda-tanda, satuan-satuan, dan lain-lainnya yang digunakan dalam publikasi ini adalah sebagai berikut:

Symbols, measurement units, and acronyms which are used in this publication, are as follows:

1. TANDA-TANDA/SYMBOLS

Data tidak tersedia/Data not available	: ...
Tidak ada atau nol /Null or zero	: -
Data dapat diabaikan/Data negligible	: 0
Tanda decimal/Decimal point	: ,
Data tidak dapat ditampilkan/Not applicable	: NA
Angka estimasi/Estimated figures	: e
Angka diperbaiki/Revised figures	: r
Angka sementara/Preliminary figures	: x
Angka sangat sementara/Very preliminary figures	: xx
Angka sangat sangat sementara/Very very preliminary figures	: xxx

2. SATUAN/UNITS

barel/barrel	: 158,99 liter/litres = 1/6,2898 m ³
hektar (ha)/hectare (ha)	: 10 000 m ²
kilometer (km)/kilometres (km)	: 1 000 meter/meters (m)
knot/knot	: 1,8523 km/jam (km/hour)
kuintal/quintal	: 100 kg
KWh	: 1 000 Watt hour
MWh	: 1 000 KWh
liter (untuk beras)/litre (for rice)	: 0,80 kg
MMSCF	: 1/35,3 m ³
metrik ton (m.ton)/metric ton (m. ton)	: 0,98421 long ton = 1 000 kg
ons/ounce	: 28,31 gram/grams
ton	: 1 000 kg

Satuan lain: buah, dus, butir, helai/lembar, kaleng, batang, pulsa, ton kilometer (ton-km), jam, menit, persen (%).

Other units: unit, pack, pieces, sheet, tin, pulse, ton-kilometres(ton-km), hour, minute, percent (%).

Perbedaan angka di belakang koma disebabkan oleh pembulatan angka.
The difference in decimal numbers is caused by rounding.

<https://banyuasinkab.bps.go.id>

DAFTAR SINGKATAN/ LIST OF ABBREVIATIONS

SI	: Stasiun Iklim
SIMPK	: Stasiun Meteorologi Pertanian Khusus
t.t	: Tempat tidur
BCG	: Bacillus Calmette Guerin
DPT	: Difteri, Pertusis, Tetanus
TT	: Tetanus Toxoid
IOT	: Industri Obat Tradisional/ <i>Traditional Medicine Industry</i>
IKOT	: Industri Kecil Obat Tradisional/ <i>Traditional Medicine Small</i>
Alkes	: Alat kesehatan/ <i>Health Kits</i>
PKRT	: Perbekalan Kesehatan Rumah tangga/ <i>Household Health Logistics</i>
Kompl	: Komplemen/ <i>Complement</i>
IRTP	: Industri Pangan Produksi Rumah Tangga/ <i>Foods Home Industry</i>
PBF	: Pedagang Besar Farmasi/ <i>Pharmacy Whole-seller</i>
GFK	: Gudang Farmasi Kab/Kota/Regency/ <i>Municipality Pharmacy Warehouse</i>
RB	: Rumah Bersalin/ <i>Delivery House</i>
Pustu	: Puskesmas pembantu/ <i>Auxiliary Public Health Center</i>
BP	: Balai Pengobatan/ <i>Polyclinic</i>
TPS	: Tempat Pembuangan Sementara / <i>landfill</i>
Jamkesmas	: Jaminan kesehatan masyarakat miskin/ <i>Poor public health insurance</i>
PJKMU	: Program Jaminan Kesehatan Masyarakat Umum
SIUP	: Surat Ijin Usaha Perdagangan/ <i>Trading Permission Letter</i>
TDP	: Tanda Daftar Perusahaan/ <i>Company Registration Identity</i>
API	: Angka Pengenal Importir/ <i>Importer's Identity Number</i>

Statistik Kunci, 2018–2020 Key Statistics, 2018–2020

Rincian/Description	Satuan/Unit	2018	2019	2020
(1)	(2)	(5)	(6)	(7)
SOSIAL/SOCIAL				
Penduduk ¹ /Population ¹	ribu/thousand	844,18	854,63	836,91
Laju Pertumbuhan Penduduk ¹ /Population Growth ¹	%	0,59	0,25	0,52
Angka Harapan Hidup ¹ -e _v /Life Expectancy Rate ¹	tahun/years	68,55	68,76	68,97
Angka Melek Huruf Usia 15+/Literacy Rate Aged 15+	%	97,99	98,15	97,31
Tingkat Partisipasi Angkatan Kerja -TPAK ² Labour Force Participation Rate-LFPR ²	%	66,28	63,53	64,10
Tingkat Pengangguran Terbuka-TPT ² Unemployment Rate-UR ²	%	3,84	3,90	4,73
Penduduk Miskin ³ /Poor People ⁴	ribu/thousand	95,29	96,55	96,27
Persentase Penduduk Miskin ⁴ Percentage of Poor People ⁴	%	11,32	11,33	11,17
Indeks Pembangunan Manusia-IPM ⁵ Human Development Index ⁵	–	66,40	66,90	66,74
EKONOMI/ECONOMIC				
Produk Domestik Bruto (PDB) Harga Berlaku ⁶ Gross Domestic Bruto (GDP) at Current Price ⁶	miliar rupiah billion rupiahs	26 560,63	28 687,96	29 193,61
Laju Pertumbuhan Ekonomi ⁸ /Economic Growth ⁷	%	5,77	5,54	0,13
PDB Per Kapita Harga Berlaku ^{6,8} Per Capita of GDP at Current Price ^{6,8}	juta rupiah million rupiahs	31,46	33,57	34,84

- Catatan/Notes: ¹ Data 2006–2009: berdasarkan hasil SUPAS 2005; mulai 2010: Hasil proyeksi penduduk Indonesia 2010–2035 (pertengahan tahun/Juni), Tahun 2020: Hasil SP2020/*Data in 2006–2009: based on SUPAS 2005; since 2010: The result of Indonesia population prjection 2010–2035 (mid year/June), 2020: SP2020 Results*
- ² Kondisi Agustus/*Condition at August*
- ³ Menggunakan penimbang hasil proyeksi penduduk tahun 2010–2035/*Weighted by the 2010–2035 population projection*
- ⁴ Kondisi Maret/*Condition at March*
- ⁵ Sejak tahun 2010, IPM dihitung dengan metode baru. Komponen IPM metode baru adalah angka harapan hidup saat lahir, harapan lama sekolah, rata-rata lama sekolah, dan pengeluaran per kapita/*Since 2010, HDI was calculated using new method. New HDI component are life expectancy at birth, expected years of schooling, means years of schooling, and expenditure per capita*
- ⁶ Mulai tahun 2010 mengadopsi *System of National Account 2008 (SNA 2008)*/*Since 2010 is in line with System of National Account 2008 (SNA 2008)*
- ⁷ Sebelum 2011 menggunakan tahun dasar 2000 (2000=100), mulai 2011 menggunakan tahun dasar 2010 (2010=100)/*Before 2011 using 2000 base year (2000=100), since 2011 using 2010 base year (2010=100)*
- ⁸ Mulai 2010 proyeksi penduduk berdasarkan hasil SP2010/*Since 2010 population projection based on SP2010*
- ⁹ IHK 82 kota (2012 = 100)/*CPI 82 cities (2012 = 100)*
- ¹⁰ Mulai 2010: menggunakan SBI 9 bulan/*Since 2010: using SBI 9 month*

<https://banyuasinkab.bps.go.id>

01

GEOGRAFI DAN IKLIM
GEOGRAPHY AND CLIMATE

21

Kecamatan

305

Desa/Kelurahan

Luas Wilayah

11.832,99 km²

Kecamatan Banyuasin II
menjadi kecamatan terluas
dengan luas wilayah sebesar
3.489,20 km²



<https://banyuasin.kab.bps.go.id>



PENJELASAN TEKNIS**TECHNICAL NOTES**

1. Badan Pusat Statistik (BPS) telah melakukan pendataan Potensi Desa (Podes) sejak tahun 1980. Sejak saat itu, Podes dilaksanakan secara rutin sebanyak 3 kali dalam kurun waktu sepuluh tahun untuk mendukung kegiatan Sensus Penduduk, Sensus Pertanian, ataupun Sensus Ekonomi. Dengan demikian, fakta penting terkait ketersediaan infrastruktur dan potensi yang dimiliki oleh setiap wilayah dapat dipantau perkembangannya secara berkala dan terus menerus.
 2. Sejak tahun 2008, pendataan Podes mengalami perubahan dengan adanya penambahan kuesioner suplemen kecamatan dan kabupaten/kota. Penambahan kuesioner tersebut bertujuan untuk meningkatkan manfaat data Podes bagi para konsumen data dan pemerintah daerah dalam perencanaan pembangunan wilayah.
 3. Data Podes merupakan satu-satunya sumber data kewilayahan yang muatannya beragam dan memberi gambaran tentang situasi pembangunan suatu wilayah (regional). Ini berbeda dengan data dari hasil pendekatan rumah tangga yang lebih menekankan pada dimensi aktivitas sektoral. Keduanya sama
1. *BPS-Statistics Indonesia has already recorded village potential (Podes) since 1980. Since then, Podes regularly implemented 3 (three) times within ten years to support the activities of the Population Census, Agriculture Census, or Economic Census. Thus, important facts related to the availability of infrastructure and the potential possessed by each region can be monitored regularly and continually.*
 2. *Since 2008, Podes has been changed especially in providing additional information from subdistrict and regency/municipality, using separate questionnaires. The goal of these changes is to provide more benefits for data users and local government in regional development planning.*
 3. *Podes data is the only one source of spatial data consisting of various information and providing a picture of development progress in a region. The Podes data are different from data resulted from household surveys focusing on the dimension of sectoral activities. Both kind of data are important and become the trade mark of BPS*

penting dan menjadi kekayaan BPS.

4. Cakupan Wilayah

Pencacahan Podes dilakukan secara sensus terhadap seluruh wilayah administrasi pemerintahan terendah setingkat desa (yaitu desa, kelurahan, nagari, Unit Permukiman Transmigrasi (UPT)) yang masih dibina oleh kementerian terkait.

5. Metode Pengumpulan Data

Pengumpulan data Podes 2018 dilakukan melalui wawancara langsung oleh petugas terlatih dengan narasumber yang relevan. Petugas adalah aparatur ataupun mitra kerja BPS Kabupaten/ Kota, sementara narasumber adalah kepala desa/lurah atau narasumber lain yang memiliki pengetahuan terhadap wilayah target pencacahan.

6. Desa adalah kesatuan masyarakat hukum yang memiliki batas wilayah yang berwenang untuk mengatur dan mengurus urusan pemerintahan, kepentingan masyarakat setempat berdasarkan prakarsa masyarakat, hak asal usul, dan/atau hak tradisional yang diakui dan dihormati dalam sistem pemerintahan Negara Kesatuan Republik Indonesia (Undang-Undang Nomor 6 Tahun 2014 tentang Desa).

on the data richness aspect.

4. Podes Coverage

Podes enumeration is implemented as a census of the lowest governmental administrative region equivalent to village (i.e. village, sub-district, nagari, and Transmigration Settlement Unit which is still fostered by the relevant ministries).

5. Method of Data Collection

Data collection of Podes 2018 carried out through direct interviews by trained personnel with relevant respondents. The interviewers are BPS Regency/City personnel or partners, meanwhile, the selected respondents are the village head/sub-district head or other respondents who have the knowledge towards the target area of enumeration.

6. *The village is a legal community unit that has the authority to govern and manage government affairs, the interests of the local community based on community initiatives, original rights, and / or traditional rights that are recognized and respected in the government system of the Unitary State of the Republic of Indonesia (Law Number 6 of 2014 concerning Villages).*

7. Kelurahan adalah pembagian wilayah administratif di Indonesia di bawah kecamatan. Dalam konteks otonomi daerah di Indonesia, kelurahan merupakan wilayah kerja lurah sebagai Perangkat Daerah Kabupaten atau Kota. Kelurahan dipimpin oleh seorang kepala kelurahan yang disebut lurah selaku perangkat kecamatan dan bertanggung jawab kepada camat. Lurah diangkat oleh bupati/wali kota atas usul sekretaris daerah dari pegawai negeri sipil yang memenuhi persyaratan sesuai dengan ketentuan peraturan perundang-undangan (Undang-Undang Nomor 23 Tahun 2014 Tentang Pemerintahan Daerah)
7. *Kelurahan is the division of administrative regions in Indonesia under the subdistrict. In the context of regional autonomy in Indonesia, kelurahan is the village head's working area as a District or City Regional Apparatus. The kelurahan is led by a village chief called the lurah as a sub-district official and is responsible to the camat. The Lurah was appointed by the regent / mayor at the proposal of the regional secretary of a civil servant who fulfilled the requirements in accordance with statutory provisions (Law Number 23 of 2014 concerning Regional Government).*

ULASAN

Kabupaten Banyuasin mempunyai wilayah seluas 11.832,99 Km² dan terbagi menjadi 21 kecamatan. Kecamatan terluas yaitu Kecamatan Banyuasin II dengan wilayah seluas 3.494,48 Km². Sedangkan kecamatan dengan luas terkecil adalah Kecamatan Karang Agung Ilir dengan wilayah seluas 137,92 Km².

Secara administratif, Kabupaten Banyuasin mempunyai batas-batas wilayah sebagai berikut:

- Sebelah Utara: Berbatasan dengan Kabupaten Tanjung Jabung Timur Provinsi Jambi dan Selat Bangka.
- Sebelah Timur: Berbatasan dengan Kecamatan Pampangan dan Air Sugihan Kabupaten Ogan Komering Ilir.
- Sebelah Selatan: Berbatasan dengan Kecamatan Jejawi Kabupaten Ogan Komering Ilir, Kota Palembang, Kecamatan Sungai Rotan dan Talang Ubi Kabupaten Muara Enim.
- Sebelah Barat: Berbatasan dengan Kabupaten Musi Banyuasin

Kabupaten Banyuasin memiliki topografi 80 % wilayah datar berupa lahan rawa pasang surut dan rawa lebak, sedangkan yang 20 % lagi berombak sampai bergelombang berupa lahan kering dengan sebaran ketinggian 0-40 meter diatas

DESCRIPTION

Banyuasin Regency has an area of 11.832,99 Km² and divided into 21 sub districts. The widest district is Banyuasin II with an area of 3.494,48 Km². The Districts with the smallest area is Karang Agung Ilir with an area of 137,92 Km².

Administratively, the Banyuasin Regency has territorial boundaries as follows:

- *The North: Border with the Tanjung Jabung Timur Regency of Jambi Province and Bangka Strait.*
- *The East: Border with Pampangan District and Air Sugihan District of Komering Ogan Ilir Regency.*
- *The South: Border with Jejawi district of Komering Ogan Ilir Regency, Palembang Town, Sungai Rotan and Talang Ubi District of Muara Enim Regency.*
- *The West: Border with Musi Banyuasin Regency.*

Banyuasin Regency has 80% of the flat topography of the land to tidal marsh and lowland swamp, while a 20% longer, wavy to undulating form of dry land with an altitude range 00-40 meters above sea level.

permukaan laut.

Lahan rawa pasang surut terletak di sepanjang Pantai Timur sampai ke pedalaman meliputi wilayah Kecamatan Muara Padang, Makarti Jaya, Muara Telang, Banyuasin II, Pulau Rimau, Air Saleh, Muara Sugihan, sebagian Kecamatan Talang Kelapa, Betung dan Tungkal Ilir.

Lahan rawa lebak terdapat di Kecamatan Rantau Bayur, sebagian Kecamatan Rambutan, sebagian kecil Kecamatan Banyuasin I. Sedangkan lahan kering dengan topografi agak bergelombang terdapat di sebagian besar Kecamatan Betung, Banyuasin III, Talang Kelapa dan sebagian kecil Kecamatan Rambutan.

Dari sisi hidrologi berdasarkan sifat tata air, wilayah Kabupaten Banyuasin dapat dibedakan menjadi daerah dataran kering dan daerah dataran basah yang sangat dipengaruhi oleh pola aliran sungai.

Aliran sungai di daerah dataran basah pola alirannya rectangular dan di daerah dataran kering pola alirannya dandritik. Beberapa sungai besar seperti Sungai Musi, Sungai Banyuasin, Sungai Calik, Sungai Telang, Sungai Upang dan yang lainnya berperan sebagai sarana transportasi air di sepanjang garis pantai lebih dari 150 Km. Pola aliran di wilayah ini, terutama di daerah rawa-rawa dan pasang surut umumnya rectangular.

Tidal marsh lands located along the East Coast to the hinterland covers an area of district, that is Muara Padang Makarti Jaya, Muara Telang, Banyuasin II, Pulau Rimau, Air Saleh, Muara Sugihan, Talang Kelapa, Betung and Tungkal Ilir District.

Lowland marsh lands located in Rantau Bayur District, part of Rambutan District, a small part of Banyuasin I District . While the dry land with have undulating topography in Betung, Banyuasin III, Talang Kelapa District and small part of Rambutan District.

In terms of hydrology based on the nature of water, Banyuasin Regency lying areas could be classified into dry and wet land area that is influenced by river flow patterns.

The flow of the river in the wet areas is rectangular and the flow pattern on the dry plains areas is dandritik flow patterns. Some rivers such as Musi River, Banyuasin River, Calik River, Telang River, Upang River and the other serves as a means of water transport along the shoreline of more than 150 Km. Flow pattern in this region, particularly in the marshes and tidal generally is rectangular.

Sedangkan untuk daerah yang dipengaruhi oleh pasang surut aliran sungainya adalah subparali, dimana daerah bagian tengah disetiap daerah sering dijumpai genangan air yang cukup luas.

Wilayah Kabupaten Banyuasin memiliki tipe iklim B1 menurut Klasifikasi Oldemand dengan suhu rata-rata 26,100 – 27,400 Celcius dan kelembaban rata-rata dan kelembaban relatif 69,4 % - 85,5 % dengan rata-rata curah hujan 2.723 mm/tahun.

Sedangkan jenis tanah di Kabupaten Banyuasin terdiri dari 4 jenis, yaitu:

- a. Organosol: terdapat di dataran rendah/rawa-rawa.
- b. Klei Humus: terdapat di dataran rendah/rawa-rawa.
- c. Alluvial: terdapat di sepanjang sungai.
- d. Polzoik: terdapat di daerah berbukit-bukit.

While for areas affected by tidal flow of the river is subparali, where each region of the central common area often found large enough pool of water.

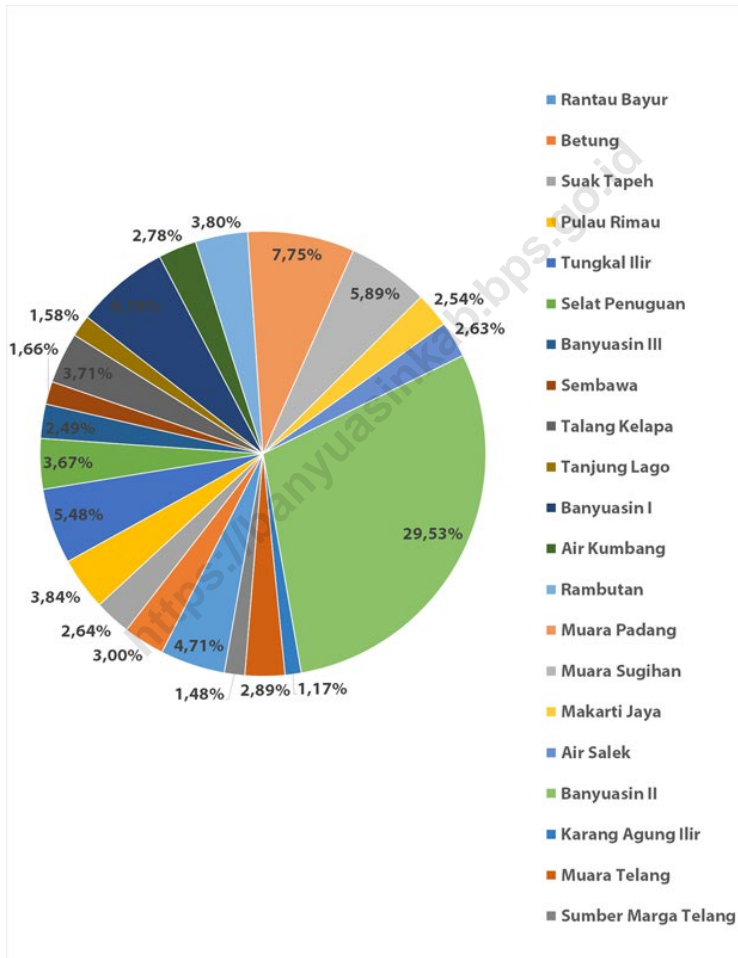
Banyuasin Regency has type B1 according to the classification Oldemand climate with an average temperature of 26.100 to 27.400 Celsius and average humidity and relative humidity 69.4% - 85.5% with an average rainfall 2723 mm / year.

While this type of soil in Banyuasin Regency consists of four types, namely:

- a. Organosol: there are in the lowland/swamp.*
- b. Klei Humus: there are in the lowland/swamp.*
- c. Alluvial: along the river there.*
- d. Polzoik: there are in hilly areas.*

Gambar 1.1
Figures

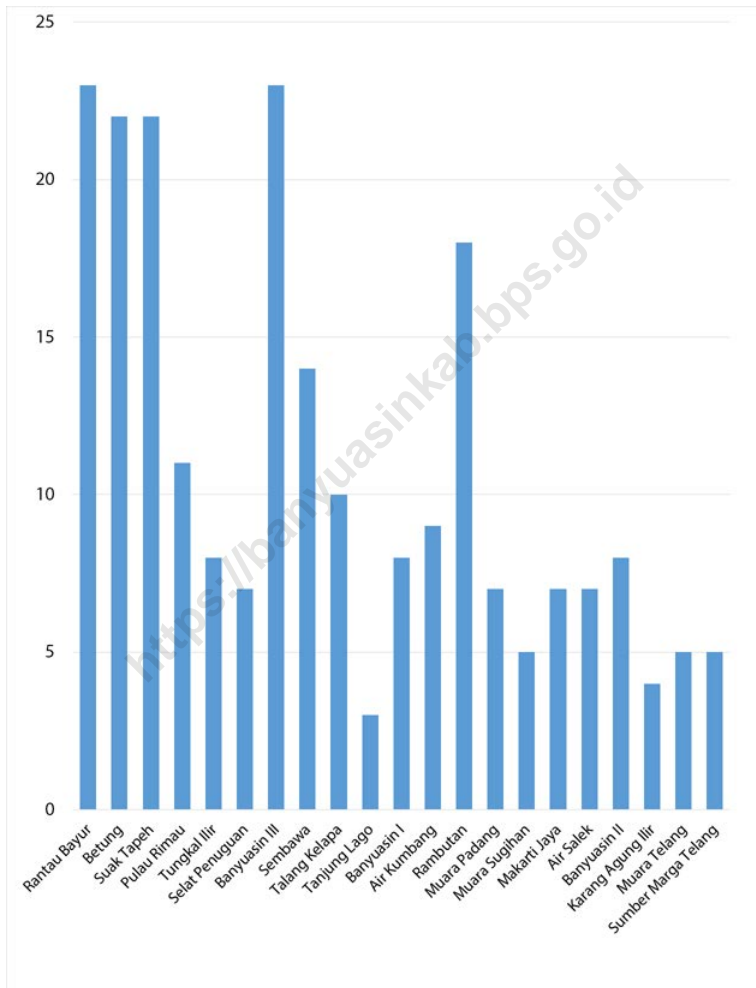
Luas Daerah menurut Kecamatan (%) di Kabupaten Banyuasin, 2020
Area of Subdistrict (%) in Banyuasin Regency, 2020



Sumber/Source : Berdasarkan Peraturan Menteri Dalam Negeri No. 66 Tahun 2011 tanggal 28 Desember 2011
Based on Minister Of Home Affairs Regulation No 66/2011, December 28,2011

Gambar 1.2
Figures

Tinggi Wilayah Menurut Kecamatan di Kabupaten Banyuasin (m), 2020
Altitude by Subdistrict in Banyuasin Regency(m), 2020



Sumber/Source : Berdasarkan Peraturan Menteri Dalam Negeri No. 66 Tahun 2011 tanggal 28 Desember 2011
Based on Minister Of Home Affairs Regulation No 66/2011, December 28,2011

1.1 KEADAAN GEOGRAFI GEOGRAPHY CONDITION

Tabel 1.1.1 **Luas Daerah dan Jumlah Pulau Menurut Kecamatan di Kabupaten Banyuasin, 2020**
Table 1.1.1 **Total Area and Number of Islands by Subdistrict in Banyuasin Regency, 2020**

Kecamatan Subdistrict	Ibukota Kecamatan Capital of Subdistrict	Luas ¹ Total Area ¹ (km ² /sq.km)
(1)	(2)	(3)
Rantau Bayur	Tebing Abang	556,91
Betung	Betung	354,41
Suak Tapeh	Lubuk Lancang	312,70
Pulau Rimau	Teluk Betung	454,71
Tungkal Ilir	Sido Mulyo	648,14
Selat Penuguan	Wonodadi	433,93
Banyuasin III	Pangkalan Balai	294,20
Sembawa	Sembawa	196,14
Talang Kelapa	Sukajadi	439,43
Tanjung Lago	Tanjung Lago	802,42
Banyuasin I	Mariana	186,69
Air Kumbang	Cinta Manis Baru	328,56
Rambutan	Rambutan	450,04
Muara Padang	Muara Padang	917,60
Muara Sugihan	Tirta Harja	696,40
Makarti Jaya	Makarti Jaya	300,28
Air Salek	Saleh Mukti	311,57
Banyuasin II	Sungsang I	3 494,48
Karang Agung Ilir	Jati Sari	137,92
Muara Telang	Telang Jaya	341,57
Sumber Marga Telang	Muara Telang	174,89
Banyu Asin	Pangkalan Balai	118 32,99

Lanjutan Tabel/Continued Table 1.1.1

Kecamatan Subdistrict	Persentase terhadap Luas Kabupaten Percentage to Subdistrict's Area	Jumlah Pulau ² Number of Islands ²
(1)	(4)	(5)
Rantau Bayur	4,71	2
Betung	3,00	0
Suak Tapeh	2,64	0
Pulau Rimau	3,84	1
Tungkal Ilir	5,48	1
Selat Penuguan	3,67	0
Banyuasin III	2,49	0
Sembawa	1,66	0
Talang Kelapa	3,71	2
Tanjung Lago	1,58	0
Banyuasin I	6,78	5
Air Kumbang	2,78	0
Rambutan	3,80	0
Muara Padang	7,75	0
Muara Sugihan	5,89	2
Makarti Jaya	2,54	3
Air Salek	2,63	1
Banyuasin II	29,53	9
Karang Agung Ilir	1,17	0
Muara Telang	2,89	1
Sumber Marga Telang	1,48	0
Banyu Asin	100,00	27

Sumber/Source: Bagian Administrasi Pemerintahan Umum Sekretariat Daerah Kabupaten Banyuasin/ General Governance Administration Section at Regional Secretariat Banyuasin Regency

Tabel
Table 1.1.2

Tinggi Wilayah dan Jarak ke Ibukota Menurut Kecamatan di Kabupaten Banyuasin, 2020
Altitude and Distance to the Capital by Subdistrict in Banyuasin Regency, 2020

Kecamatan Subdistrict	Tinggi Wilayah (mdpl) Altitude (m a.s.l)	Jarak ke Ibukota Distance to the Capital
(1)	(2)	(3)
Rantau Bayur	23	18
Betung	22	23
Suak Tapeh	22	10
Pulau Rimau	11	37
Tungkal Ilir	8	145
Selat Penuguan	7	26
Banyuasin III	23	0,5
Sembawa	14	20
Talang Kelapa	10	35
Tanjung Lago	3	60
Banyuasin I	8	73
Air Kumbang	9	80
Rambutan	18	85
Muara Padang	7	150
Muara Sugihan	5	183
Makarti Jaya	7	100
Air Salek	7	110
Banyuasin II	8	115
Karang Agung Ilir	4	85
Muara Telang	5	83
Sumber Marga Telang	5	100
Banyu Asin	26	0

Sumber/Source: Bagian Administrasi Pemerintahan Umum Sekretariat Daerah Kabupaten Banyuasin/ *General Governance Administration Section at Regional Secretariat Banyuasin Regency*

Tabel
Table 1.1.3

Letak dan Batas Wilayah Administrasi Kabupaten Banyuasin, 2020
Position and Administration Border Area of Banyuasin Regency, 2020

I. Letak Kabupaten Banyuasin Position of Banyuasin Regency	1,3 ^o - 4 ^o Lintang Selatan / <i>South Latitude</i> 104 ^o 40' - 105 ^o 15' Bujur timur / <i>East Longitude</i>
II. Luas Wilayah/ Total Area	11 832,99 km ²
III. Batas Wilayah Administrasi Kabupaten Banyuasi/ Administration Border Area of Banyuasin Regency	
Sebelah Utara / <i>Northside</i>	Berbatasan dengan Kabupaten Tanjung Jabung Timur Propinsi Jambi dan Selat Bangka/ <i>Border by Tanjung Jabung East Regency of Jambi Province and Bangka Strait</i>
Sebelah Timur/ <i>Eastside</i>	Berbatasan dengan Kecamatan Pampangan dan Kecamatan Air Sugihan Kabupaten Ogan Komerling Ilir/ <i>Border by Pampangan District; Air Sugihan District of Ogan Komerling Ilir Regency</i>
Sebelah Barat/ <i>Westside</i>	Berbatasan dengan Kecamatan Sungai lilin, Kecamatan Lais, dan Kecamatan Lalan Kabupaten Musi Banyuasin <i>Border by Sungai Lilin District, Lais District, and Lalan District of Musi Banyuasin Regency</i>
Sebelah Selatan/ <i>Southside</i>	Berbatasan dengan Kecamatan Pemulutan Kabupaten Ogan Ilir, Kecamatan Jejawi Kabupaten Ogan Komerling Ilir, Kota Palembang, Kecamatan Sungai Rotan, Kecamatan Gelumbang, dan Kecamatan Muara Belida Kabupaten Muara Enim <i>Border by Pemulutan District of Ogan Ilir Regency; Jejawi District of Ogan Komerling Ilir Regency; Palembang Town; Sungai Rotan District, Gelumbang District, and Muara Belida District of Muara Enim Regency</i>

Sumber/Source: Bagian Administrasi Pemerintahan Umum Sekretariat Daerah Kabupaten Banyuasin/ *General Governance Administration Section at Regional Secretariat Banyuasin Regency*

1.2 KEADAAN IKLIM CLIMATE CONDITION

Tabel 1.2.1 Pengamatan Unsur Iklim Menurut Bulan di Stasiun
Table 1.2.1 Pengamatan Unsur Iklim Menurut Bulan di Stasiun
Provinsi Sumatera Selatan, 2020
*Observation of Climate Elements By Months at Sumatera
Selatan Province Station, 2020*

Bulan Month	Suhu/Temperature (°C)			Kelembaban/Humidity (%)		
	Minimum	Rata-rata Average	Maksimum Maximum	Minimum	Rata-rata Average	Maksimum Maximum
(1)	(2)	(3)	(4)	(5)	(6)	(7)
Januari/January	33,20	23,00	27,27	98,00	57,00	87,14
Februari/February	33,40	23,00	27,21	100,00	62,00	87,65
Maret/March	34,80	22,40	27,83	98,00	59,00	86,49
April/April	34,80	22,80	27,56	99,00	60,00	87,51
Mei/May	34,60	22,80	28,30	98,00	73,00	86,34
Juni/June	34,40	22,00	27,59	100,00	59,00	86,00
Juli/July	34,60	23,20	27,26	98,00	64,00	87,56
Agustus/August	36,80	23,00	28,26	96,00	51,00	79,53
September/September	36,00	22,60	27,70	100,00	54,00	82,15
Oktober/October	34,60	21,60	27,60	100,00	55,00	83,82
November/November	35,40	22,80	27,60	100,00	55,00	84,61
Desember/December	34,40	22,00	27,10	100,00	58,00	86,77

Lanjutan Tabel/*Continued Table 1.2.1*

Bulan Month	Kecepatan Angin (m/det) Wind Velocity (m/sec)			Tekanan Udara/Atmospheric Pressure (mb)		
	Minimum	Rata-rata Average	Maksimum Maximum	Minimum	Rata-rata Average	Maksimum Maximum
(1)	(8)	(9)	(10)	(11)	(12)	(13)
Januari/January	-	4,02	-	-	1 010,43	-
Februari/February	-	4,30	-	-	1 010,90	-
Maret/March	-	3,62	-	-	1 010,10	-
April/April	-	3,10	-	-	1 010,30	-
Mei/May	-	3,33	-	-	1 009,20	-
Juni/June	-	3,50	-	-	1 009,70	-
Juli/July	-	3,56	-	-	1 009,10	-
Agustus/August	-	4,30	-	-	1 009,70	-
September/September	-	3,90	-	-	1 009,90	-
Oktober/October	-	3,26	-	-	1 009,50	-
November/November	-	3,00	-	-	1 009,90	-
Desember/December	-	3,44	-	-	1 009,10	-

Lanjutan Tabel/*Continued Table* 1.2.1

Bulan Month	Jumlah Curah Hujan Number of Precipitation (mm)	Jumlah Hari Hujan (hari) Number of Rainy Days (day)	Penyinaran Matahari Duration of Sunshine (%)
(1)	(14)	(15)	(16)
Januari/January	114,10	25,00	37,00
Februari/February	298,50	22,00	43,50
Maret/March	367,90	18,00	54,00
April/April	396,50	24,00	51,90
Mei/May	264,70	20,00	50,20
Juni/June	133,00	19,00	55,70
Juli/July	73,40	16,00	57,00
Agustus/August	48,60	10,00	68,00
September/September	136,30	13,00	52,30
Oktober/October	251,10	18,00	44,60
November/November	333,60	24,00	52,20
Desember/December	228,00	18,00	35,80

Catatan/Note: Kecepatan angin dicatat per jam/Wind speed is recorded per hour

Sumber/Source: Badan Meteorologi Klimatologi dan Geofisika Kenten Palembang/Meteorology, Climatology and Geophysics, Kenten Station, Palembang

<https://banyuasinkab.bps.go.id>

02

PEMERINTAHAN
GOVERNMENT

Jumlah PNS

BANYUASIN

7 306

Laki-laki

Perempuan

3 110

4 196



PENJELASAN TEKNIS

1. Anggota Dewan Perwakilan Rakyat Daerah (DPRD) dipilih melalui pemilihan umum (pemilu) dan dilantik dalam masa jabatan lima tahun.
2. Semenjak terpilih, Dewan Perwakilan Rakyat Daerah Kabupaten Banyuasin telah berhasil memberikan beberapa keputusan dan keputusan tersebut dikelompokkan menjadi tiga: (1) Peraturan Daerah, (2) Surat Keputusan DPRD, (3) Surat Keputusan Pimpinan.
3. Secara umum, Pegawai Negeri Sipil (PNS) yang bekerja di lingkungan pemerintah Kabupaten Banyuasin dapat dikelompokkan dalam empat kelompok besar unit kerja yaitu (i) Sekretariat Daerah, (ii) Dinas-Dinas, (iii) Badan-Badan, Inspektorat dan Kantor-kantor, (iv) Kantor Kecamatan.

TECHNICAL NOTES

1. *Regional House of Representatives (DPRD) members are elected through a general election and appointed for a five-years membership.*
2. *Since elected, the Regional Representatives Council of Banyuasin Regency had succeeded in making some of the decisions and these decisions were grouped into four: (1) Local Regulations, (2) Decree of Parliament, (3) Decree of Chairman.*
3. *In general, Civil Servants (PNS) working within the government of Banyuasin Regency can be grouped into four major groups of working units comprising of (i) Regional Secretariat, (ii) the Local Departments and Services, (iii) Boards, Inspectorate and Agencies, and (iv) Sub district Office.*

ULASAN

Kabupaten Banyuasin terdiri dari 21 kecamatan yang terbagi menjadi 288 desa dan 17 kelurahan. Masing-masing desa-desa dan kelurahan di dalamnya tersusun atas dusun, lingkungan maupun rukun warga dan sebagian masih dibagi lagi kedalam rukun tetangga.

Jumlah anggota Dewan Perwakilan Rakyat Daerah Kabupaten Banyuasin sebanyak 45 orang. Mayoritas anggota DPRD tersebut berasal dari Partai Golongan Karya dan Partai Demokrasi Indonesia Perjuangan.

Jumlah pegawai negeri sipil pada tahun 2020 di Kabupaten Banyuasin berjumlah 7 576 orang yang terdiri dari 3 164 laki-laki dan 4 412 perempuan.

DESCRIPTION

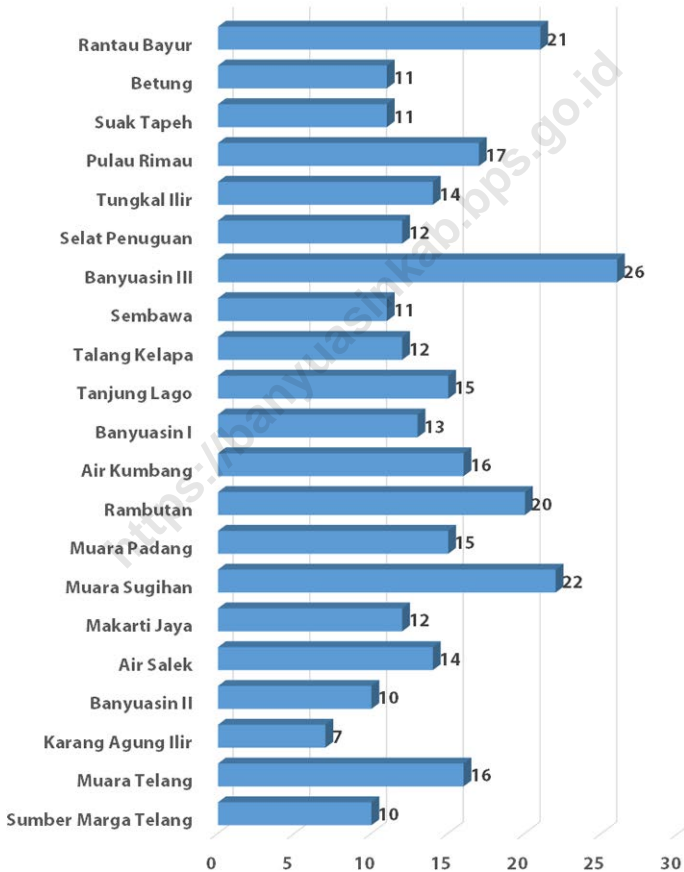
Banyuasin Regency consists of 21 subdistricts which are divided into 288 villages and 17 wards. Each village and sub-district in it are composed of hamlets, neighborhoods and neighborhoods and some are still divided into neighboring neighborhoods.

The number of members of the Banyuasin Regency Regional Representative Council is 45 people. The majority of DPRD members are from the Partai Golongan Karya and Partai Demokrasi Indonesia Perjuangan.

The number of civil servants in 2020 in Banyuasin Regency was 7 576 people consisting of 3 164 men and 4 412 women.

Gambar 2.1
Figures

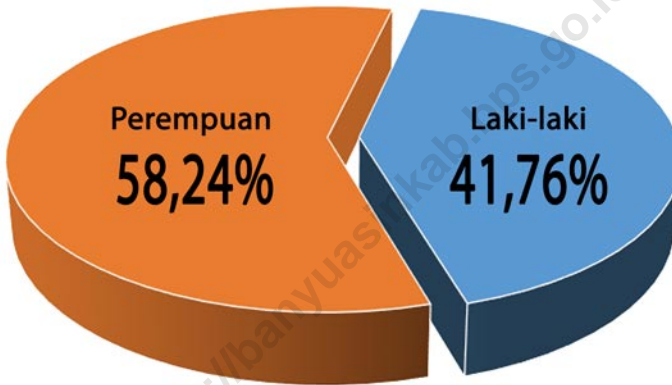
Jumlah Desa¹/Kelurahan Menurut Kecamatan di Kabupaten Banyuasin, 2020
Number of Villages¹/Kelurahan by Subdistrict in Banyuasin Regency, 2020



Sumber/Source : Berdasarkan Peraturan Menteri Dalam Negeri No. 66 Tahun 2011 tanggal 28 Desember 2011
Based on Minister Of Home Affairs Regulation No 66/2011, December 28, 2011

Gambar 2.2
Figures

Jumlah Pegawai Negeri Sipil Menurut Jenis Kelamin di Kabupaten Banyuasin, 2020
Number of Civil Servants by Sex in Banyuasin Regency, 2020

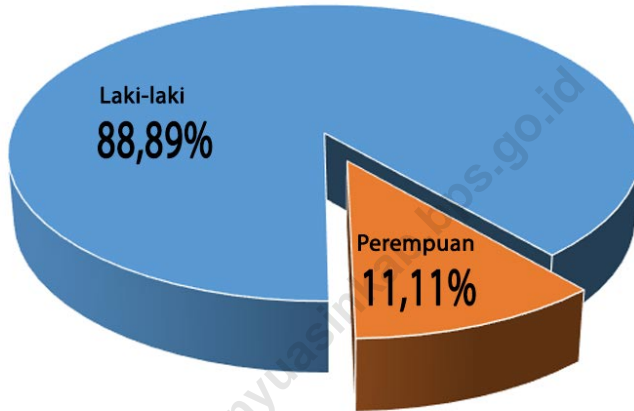


Catatan/Note:

Sumber/Source: Badan Kepegawaian dan Pengembangan Sumber Daya Manusia Kabupaten Banyuasin
Human Resources and Development Agency of Banyuasin Regency.

Gambar 2.3
Figures

Jumlah Anggota DPRD Banyuasin Menurut Jenis Kelamin di Kabupaten Banyuasin, 2020
Number of Parliament Member by Sex in Banyuasin Regency, 2020



Catatan/Note: ---

Sumber/Source: Sekretariat DPRD Kabupaten Banyuasin/ *Secretariat of Regional Parliament at Banyuasin Regency*

2.1 WILAYAH ADMINISTRATIF ADMINISTRATIVE AREA

Tabel 2.1.1 **Jumlah Desa¹/Kelurahan Menurut Kecamatan di Kabupaten Banyuasin, 2016-2020**
Table 2.1.1 **Number of Villages¹/Kelurahan by Subdistrict in Banyuasin Regency, 2016 -2020**

Kecamatan Subdistrict	2016	2017	2018	2019	2020
(1)	(2)	(3)	(4)	(5)	(6)
Rantau Bayur	21	21	21	21	21
Betung	11	11	11	11	11
Suak Tapeh	11	11	11	11	11
Pulau Rimau	29	29	17	17	17
Tungkal Ilir	14	14	14	14	14
Selat Penuguan	12	12	12
Banyuasin III	26	26	26	26	26
Sembawa	11	11	11	11	11
Talang Kelapa	12	12	12	12	12
Tanjung Lago	15	15	15	15	15
Banyuasin I	13	13	13	13	13
Air Kumbang	16	16	16	16	16
Rambutan	19	20	20	20	20
Muara Padang	15	15	15	15	15
Muara Sugihan	22	22	22	22	22
Makarti Jaya	12	12	12	12	12
Air Salek	14	14	14	14	14
Banyuasin II	17	17	10	10	10
Karang Agung Ilir	7	7	7
Muara Telang	16	16	16	16	16
Sumber Marga Telang	10	10	10	10	10
Banyuasin	304	305	305	305	305

Catatan/Note: ¹ Termasuk kelurahan dan Unit Permukiman Transmigrasi (UPT)/Include Transmigration Settlement Unit
Sumber/Source: Peraturan Kepala Badan Pusat Statistik Nomor 29 Tahun 2018 Tanggal 15 Januari 2018 tentang Perubahan Atas Peraturan Kepala Badan Pusat Statistik Nomor 55 Tahun 2017 tentang Kode dan Nama Wilayah Kerja Statistik Tahun 2017
Chief Statistician Regulation Number 29/2018, January 15 2018, as a revision of Chief Statistician Regulation Number 55 of 2017 on Code and Name of Regional Level of Data Collection.

2.2 DEWAN PERWAKILAN RAKYAT DAERAH REGIONAL HOUSE OF REPRESENTATIVE

Tabel 2.2.1 Jumlah Anggota DPRD Banyuasin Menurut Partai Politik dan Jenis Kelamin di Kabupaten Banyuasin, 2020
Number of Parliament Member by Political Parties and Sex in Banyuasin Regency, 2020

Partai Politik <i>Political Parties</i>	2020		
	Laki-laki <i>Male</i>	Perempuan <i>Female</i>	Jumlah <i>Total</i>
(1)	(2)	(3)	(4)
Partai Gerakan Indonesia Raya	6	0	6
Partai Nasional Demokrat	3	0	3
Partai Hati Nurani Rakyat	3	0	3
Partai Demokrat	2	0	2
Partai Golongan Karya	4	3	7
Partai Amanat Nasional	3	1	4
Partai Demokrasi Indonesia Perjuangan	6	1	7
Partai Persatuan Indonesia	1	0	1
Partai Kebangkitan Bangsa	6	0	6
Partai Keadilan Dan Persatuan Indonesia	1	0	1
Partai Keadilan Sejahtera	4	0	4
Partai Persatuan Pembangunan	1	0	1
Jumlah/Total	40	5	45

Sumber/Source: Sekretariat DPRD Kabupaten Banyuasin/ *Secretariat of Regional Parliament at Banyuasin Regency*

Tabel
Table 2.2.2

Banyaknya Keputusan DPRD Menurut Jenis Keputusan di Kabupaten Banyuasin 2016-2020
Number of Decree by Type Submitted by House of Parliament of Banyuasin Regency, 2016 -2020

Jenis Keputusan / Type of Decree	2016	2017	2018	2019	2020
(1)	(2)	(3)	(4)	(5)	(6)
Peraturan Daerah	12	14	13	7	10
Peraturan Daerah Usul Inisiatif	7	5	6	0	4
Keputusan DPRD	10	7	9	5	4
Keputusan Pimpinan DPRD	35	18	21	32	12
Lainnya	10	11	11	14	9
Banyuasin	74	55	60	58	39

Sumber/Source: Sekretariat DPRD Kabupaten Banyuasin/ Secretariat of Regional Parliament at Banyuasin Regency

2.3 SUMBER DAYA MANUSIA HUMAN RESOURCES

Tabel 2.3.1 **Jumlah Pegawai Negeri Sipil Menurut Jabatan dan Jenis Kelamin di Kabupaten Banyuasin, Desember 2018 dan Desember 2020**
Number of Civil Servants by Occupation and Sex in Banyuasin Regency, Desember 2019 dan Desember 2020

Jabatan <i>Occupation</i>	Laki-laki <i>Male</i>	2019	
		Perempuan <i>Female</i>	Jumlah <i>Total</i>
(1)	(2)	(3)	(4)
Fungsional Tertentu <i>Specific Functional</i>	1 513	2 916	4 429
Fungsional Umum <i>Staf General Functional</i>	981	1 259	2 240
Struktural/ <i>Structural</i>	670	237	907
Eselon V/5th Echelon	0	0	0
Eselon IV/4th Echelon	469	205	674
Eselon III/3rd Echelon	169	29	198
Eselon II/2nd Echelon	32	3	35
Eselon I/1st Echelon	0	0	0
Jumlah/Total	3 164	4 412	7 576

Lanjutan Tabel/*Continued Table 2.3.1*

Jabatan <i>Occupation</i>	2020		Jumlah <i>Total</i>
	Laki-laki <i>Male</i>	Perempuan <i>Female</i>	
(1)	(5)	(6)	(7)
Fungsional Tertentu <i>Specific Functional</i>	1594	3231	4 825
Fungsional Umum <i>Staff General Functional</i>	863	731	1 594
Struktural/ <i>Structural</i>	653	234	887
Eselon V/5th Echelon	0	0	0
Eselon IV/4th Echelon	463	209	672
Eselon III/3rd Echelon	160	25	185
Eselon II/2nd Echelon	30	0	30
Eselon I/1st Echelon	0	0	0
Jumlah/<i>Total</i>	3 110	4 196	7 306

Sumber/*Source*: Badan Kepegawaian dan Pengembangan Sumber Daya Manusia Kabupaten Banyuasin/ *Human Resources and Development Agency of Banyuasin Regency*

Tabel
Table 2.3.2

Jumlah Pegawai Negeri Sipil Menurut Tingkat Pendidikan dan Jenis Kelamin di Kabupaten Banyuwasin, Desember 2018 dan Desember 2020
Number of Civil Servants by Educational Level and Sex in Banyuwasin Regency, December 2019 and December 2020

Tingkat Pendidikan <i>Educational Level</i>	2019		Jumlah <i>Total</i>
	Laki-laki <i>Male</i>	Perempuan <i>Female</i>	
(1)	(2)	(3)	(4)
Sampai dengan SD <i>Up to Primary School</i>	6	2	8
SMP/Sederajat <i>General Vocational Junior High School</i>	40	2	42
SMA/Sederajat <i>General/Vocational Senior High School</i>	329	183	512
Diploma I, II/Akta I, II <i>Diploma I, II/Akta I, II</i>	105	103	208
Diploma III/Akta III/Sarjana Muda <i>Diploma III/Akta III/Bachelor</i>	243	660	903
Tingkat Sarjana/Doktor/Ph.D <i>University Graduates</i>	2 441	3 462	5 903
Jumlah/Total	3 164	4 412	7 576

Sumber/Source: Badan Kepegawaian dan Pengembangan Sumber Daya Manusia Kabupaten Banyuwasin/ *Human Resources and Development Agency of Banyuwasin Regency*

Lanjutan Tabel/*Continued Table 2.3.2*

Tingkat Pendidikan <i>Educational Level</i>	2020		
	Laki-laki <i>Male</i>	Perempuan <i>Female</i>	Jumlah <i>Total</i>
(1)	(2)	(3)	(4)
Sampai dengan SD <i>Up to Primary School</i>	4	2	6
SMP/Sederajat <i>General Vocational Junior High School</i>	25	2	27
SMA/Sederajat <i>General/Vocational Senior High School</i>	324	178	502
Diploma I, II/Akta I, II <i>Diploma I, II/Akta I, II</i>	100	98	198
Diploma III/Akta III/Sarjana Muda <i>Diploma III/Akta III/Bachelor</i>	235	640	875
Tingkat Sarjana/Doktor/Ph.D <i>University Graduates</i>	2 422	3 276	5 698
Jumlah/Total	3 110	4 196	7 306

Sumber/Source: Badan Kepegawaian dan Pengembangan Sumber Daya Manusia Kabupaten Banyuasin/ *Human Resources and Development Agency of Banyuasin Regency*

Tabel
Table 2.3.3

**Jumlah Pegawai Negeri Sipil Menurut Tingkat
Kepangkatan dan Jenis Kelamin di Kabupaten Banyuasin,
Desember 2019 dan Desember 2020**
*Number of Civil Servants by Hierarchy and Sex in Banyuasin
Regency, December 2018 and December 2020*

Pangkat/Golongan/Ruang Hierarchy	2019		
	Laki-laki Male	Perempuan Female	Jumlah Total
(1)	(2)	(3)	(4)
1. I/A (Juru Muda)	2	1	3
2. I/B (Juru Muda Tingkat I)	3	0	3
3. I/C (Juru)	13	5	18
4. I/D (Juru Tingkat I)	10	1	11
Golongan I/Range I	28	7	35
5. II/A (Pengatur Muda)	102	79	181
6. II/B (Pengatur Muda Tingkat I)	92	57	149
7. II/C (Pengatur)	146	223	369
8. II/D (Pengatur Tingkat I)	91	170	261
Golongan II/Range II	431	529	960
9. III/A (Penata Muda)	433	763	1 196
10. III/B (Penata Muda Tingkat I)	412	675	1 087
11. III/C (Penata)	511	664	1 175
12. III/D (Penata Tingkat I)	525	620	1 145
Golongan III/Range III	1 881	2 722	4 603
13. IV/A (Pembina)	517	672	1 189
14. IV/B (Pembina Tingkat I)	288	480	768
15. IV/C (Pembina Utama Muda)	19	2	21
16. IV/D (Pembina Utama Madya)	0	0	0
17. IV/E (Pembina Utama)	0	0	0
Golongan IV/Range IV	824	1 154	1 978
Jumlah/Total	3 164	4 412	7 576

Lanjutan Tabel/Continued Table 2.3.3

Pangkat/Golongan/Ruang Hierarchy	2020		
	Laki-laki Male	Perempuan Female	Jumlah Total
(1)	(5)	(6)	(7)
1. I/A (Juru Muda)	1	1	2
2. I/B (Juru Muda Tingkat I)	2	0	2
3. I/C (Juru)	10	3	13
4. I/D (Juru Tingkat I)	8	1	9
Golongan I/Range I	21	5	26
5. II/A (Pengatur Muda)	82	55	137
6. II/B (Pengatur Muda Tingkat I)	91	56	147
7. II/C (Pengatur)	127	199	326
8. II/D (Pengatur Tingkat I)	97	136	233
Golongan II/Range II	397	446	843
9. III/A (Penata Muda)	397	621	1 018
10. III/B (Penata Muda Tingkat I)	378	559	937
11. III/C (Penata)	520	758	1 278
12. III/D (Penata Tingkat I)	566	668	1 234
Golongan III/Range III	1 861	2 606	4 467
13. IV/A (Pembina)	467	593	1 060
14. IV/B (Pembina Tingkat I)	334	541	875
15. IV/C (Pembina Utama Muda)	30	5	35
16. IV/D (Pembina Utama Madya)	0	0	0
17. IV/E (Pembina Utama)	0	0	0
Golongan IV/Range IV	831	1 139	1 970
Jumlah/Total	3 110	4 196	7 306

Sumber/Source: Badan Kepegawaian dan Pengembangan Sumber Daya Manusia Kabupaten Banyuasin/ *Human Resources and Development Agency of Banyuasin Regency*

2.4 KEUANGAN PEMERINTAH GOVERNMENT FINANCE

Tabel 2.4.1 Realisasi Pendapatan Pemerintah Kabupaten Banyuasin Menurut Jenis Pendapatan (ribu rupiah), 2017–2020
Table 2.4.1 Actual Banyuasin Regency Government Revenues by Kind of Revenues (thousand rupiahs), 2017–2020

Jenis Pendapatan/Kind of Revenues	2017	2018
(1)	(2)	(3)
1. Pendapatan Asli Daerah (PAD)/Regional Revenue	125 984 368 897	140 602 072 490
1.1 Pajak Daerah/Regional Tax	72 514 691 201	82 349 366 396
1.2 Retribusi Daerah/Regional Retribution	8 069 798 706	7 751 152 778
1.3 Hasil Perusahaan Milik Daerah dan Pengelolaan Kekayaan Daerah yang Dipisahkan/Regional-Owned Company Revenue and Separated Management of Regional Wealth	4 116 082 327	4 432 071 561
1.4 Lain-lain PAD yang Sah/Other Regional Revenue	41 283 796 662	46 069 481 755
2. Dana Perimbangan/Balance Funds	1 438 187 888 419	1 449 491 756 245
2.1 Bagi Hasil Pajak/Tax Sharing Revenue	98 676 283 859	71 489 631 880
2.2 Bagi Hasil Bukan Pajak/Sumber Daya Alam/Non-Tax Sharing Revenue/Natural Resources	123 579 735 564	125 121 699 707
2.3 Dana Alokasi Umum/General Allocation Fund	923 771 804 000	933 631 693 000
2.4 Dana Alokasi Khusus/Special Allocation Fund	292 160 064 996	319 248 731 658
3. Lain-lain Pendapatan yang Sah/Other Revenue	442 249 995 132	490 555 181 260
3.1 Pendapatan Hibah/Grant	-	27 215 581
3.2 Dana Darurat/Emergency Fund	-	-
3.3 Dana Bagi Hasil Pajak dari Provinsi dan Pemerintah Daerah Lainnya/Tax Sharing Revenue from Provincial and Other Regional Governments	95 300 886 270	92 934 950 540
3.4 Dana Penyesuaian dan Otonomi Daerah/Regional Adjustment and Autonomy Fund	336 478 881 000	388 096 246 999
3.5 Bantuan Keuangan dari Provinsi atau Pemerintah Daerah Lainnya/Financial Assistance from Provincial or Other Regional Governments	10 470 227 861	9 496 768 140
3.6 Lainnya/Others	-	-
Jumlah/Total	2 006 422 252 448	2 080 649 009 995

Lanjutan Tabel/Continued Table 2.4.1

Jenis Pendapatan/Kind of Revenues	2019	2020
(1)	(4)	(5)
1. Pendapatan Asli Daerah (PAD)/Regional Revenue	203 473 350 925	202 577 711 742,12
1.1 Pajak Daerah/Regional Tax	127 726 414 941	123 798 340 440,49
1.2 Retribusi Daerah/Regional Retribution	9 356 813 899	10 587 020 785,00
1.3 Hasil Perusahaan Milik Daerah dan Pengelolaan Kekayaan Daerah yang Dipisahkan/Regional-Owned Company Revenue and Separated Management of Regional Wealth	5 411 498 183	6 427 468 649,72
1.4 Lain-lain PAD yang Sah/Other Regional Revenue	60 978 623 902	61 764 881 866,91
2. Dana Perimbangan/Balance Funds	1 570 280 388 887	1 399 493 326 518,00
2.1 Bagi Hasil Pajak/Tax Sharing Revenue	57 109 910 115	57 994 104 860,00
2.2 Bagi Hasil Bukan Pajak/Sumber Daya Alam/Non-Tax Sharing Revenue/Natural Resources	168 779 148 334	121 570 089 613,00
2.3 Dana Alokasi Umum/General Allocation Fund	975 360 613 000	878 495 803 000,00
2.4 Dana Alokasi Khusus/Special Allocation Fund	369 030 717 438	341 433 329 045,00
3. Lain-lain Pendapatan yang Sah/Other Revenue	538 257 420 907	601 035 183 344,61
3.1 Pendapatan Hibah/Grant	692 704 715	110 785 514 955,00
3.2 Dana Darurat/Emergency Fund	-	0,00
3.3 Dana Bagi Hasil Pajak dari Provinsi dan Pemerintah Daerah Lainnya/Tax Sharing Revenue from Provincial and Other Regional Governments	151 007 901 431	94 769 169 236,01
3.4 Dana Penyesuaian dan Otonomi Daerah/Regional Adjustment and Autonomy Fund	334 430 139 213	330 602 761 200,00
3.5 Bantuan Keuangan dari Provinsi atau Pemerintah Daerah Lainnya/Financial Assistance from Provincial or Other Regional Governments	52 126 675 548	64 877 737 953,60
3.6 Lainnya/Others	-	0,00
Jumlah/Total	2 312 011 160 719	2 203 106 221 604,73

Catatan/Note: ...

Sumber/Source: Badan Pendapatan Daerah Kabupaten Banyuasin/ Banyuasin Regency Regional Revenue Agency

Tabel
Table 2.4.2

**Realisasi Belanja Pemerintah Kabupaten Banyuasin
Menurut Jenis Belanja (ribu rupiah), 2017–2020
Actual Banyuasin Regency Government Expenditures by
Kind of Expenditures (thousand rupiahs), 2017–2020**

Jenis Belanja <i>Kind of Expenditures</i>	2017	2018
(1)	(2)	(3)
1. Belanja Tidak Langsung/<i>Indirect Expenditures</i>	1 036 943 113 586,00	1 113 985 807 257,00
1.1 Belanja Pegawai/ <i>Personnel Expenditures</i>	671 305 876 057,00	663 923 127 552,00
1.2 Belanja Bunga/ <i>Interest Expenditures</i>	-	-
1.3 Belanja Subsidi/ <i>Subsidies Expenditures</i>	-	-
1.4 Belanja Hibah/ <i>Grant Expenditures</i>	28 178 320 000,00	85 416 433 683,00
1.5 Belanja Bantuan Sosial/ <i>Social Aid Expenditures</i>	73 000 000,00	-
1.6 Belanja Bagi Hasil/ <i>Sharing Fund Expenditure</i>	-	-
1.7 Belanja Bantuan Keuangan/ <i>Financial Aids Expenditures</i>	337 385 917 529,00	362 324 559 022,00
1.8 Belanja Tidak Terduga/ <i>Unpredicted Expenditures</i>	-	2 321 687 000,00
2. Belanja Langsung/<i>Direct Expenditures</i>	928 802 263 084,91	878 054 962 318,55
2.1 Belanja Pegawai/ <i>Personnel Expenditures</i>	42 401 986 527,96	45 647 587 203,00
2.2 Belanja Barang dan Jasa/ <i>Goods and Services Expenditures</i>	583 295 590 325,25	565 978 195 506,61
2.3 Belanja Modal/ <i>Capital Expenditure</i>	303 104 686 231,70	266 429 179 608,94
Jumlah/<i>Total</i>	1 965 745 376 670,91	1 992 040 769 575,55

Lanjutan Tabel/Continued Table 2.4.2

Jenis Belanja <i>Kind of Expenditures</i>	2019	2020
(1)	(4)	(5)
1. Belanja Tidak Langsung/Indirect Expenditures	1 183 571 905 114,24	1 338 200 140 951,57
1.1 Belanja Pegawai/Personnel Expenditures	737 416 695 324,63	737 349 198 952,80
1.2 Belanja Bunga/Interest Expenditures	1 591 500 000,00	6 071 257 122,86
1.3 Belanja Subsidi/Subsidies Expenditures	-	-
1.4 Belanja Hibah/Grant Expenditures	21 765 800 000,00	94 011 117 113,63
1.5 Belanja Bantuan Sosial/Social Aid Expenditures	-	81 916 000,00
1.6 Belanja Bagi Hasil/Sharing Fund Expenditure	-	-
1.7 Belanja Bantuan Keuangan/Financial Aids Expenditures	421 482 773 539,61	417 248 717 375,78
1.8 Belanja Tidak Terduga/Unpredicted Expenditures	1 315 136 250,00	83 437 934 386,50
2. Belanja Langsung/Direct Expenditures	1 237 352 830 378,61	1 212 504 686 059,04
2.1 Belanja Pegawai/Personnel Expenditures	64 555 557 269,00	40 808 570 675,00
2.2 Belanja Barang dan Jasa/Goods and Services Expenditures	747 890 698 920,13	588 919 199 812,75
2.3 Belanja Modal/Capital Expenditure	424 906 574 189,48	582 776 915 571,29
Jumlah/Total	2 420 924 735 492,85	2 550 704 827 010,61

Catatan/Note: ...

Sumber/Source: Badan Pengelola Keuangan dan Aset Daerah Kabupaten Banyuwasin/ Regional Financial and Asset Management Agency of Banyuwasin Regency

03

**PENDUDUK DAN KETENAGAKERJAAN
POPULATION AND EMPLOYMENT**

Jumlah Penduduk
818 766 jiwa

420 504 Laki-laki

398 262 Perempuan

Kepadatan Penduduk

69,19 jiwa/km²



PENJELASAN TEKNIS

TECHNICAL NOTES

1. Sumber utama data kependudukan adalah sensus penduduk yang dilaksanakan setiap sepuluh tahun sekali. Sensus penduduk telah dilaksanakan sebanyak enam kali sejak Indonesia merdeka, yaitu tahun 1961, 1971, 1980, 1990, 2000, dan 2010.

Di dalam sensus penduduk, pencacahan dilakukan terhadap seluruh penduduk yang berdomisili di wilayah teritorial Indonesia termasuk warga negara asing kecuali anggota korps diplomatik negara sahabat beserta keluarganya.

Metode pengumpulan data dalam sensus dilakukan dengan wawancara antara petugas sensus dengan responden dan juga melalui e-census. Pencatatan penduduk menggunakan konsep usual residence, yaitu konsep di mana penduduk biasa bertempat tinggal. Bagi penduduk yang bertempat tinggal tetap dicacah di mana mereka biasa tinggal, sedangkan untuk penduduk yang tidak bertempat tinggal tetap dicacah di tempat di mana mereka ditemukan petugas sensus pada malam 'Hari Sensus'. Termasuk penduduk yang tidak bertempat tinggal tetap adalah tuna wisma, awak kapal berbendera Indonesia, penghuni perahu/rumah apung, masyarakat terpencil/terasing,

1. *The main source of demographic data is population census, which is conducted every ten years. Population Census has been conducted six times since Indonesia's independence: 1961, 1971, 1980, 1990, 2000, and 2010.*

The population census enumerates all residents who domicile in the entire territory of Indonesia including foreign citizens except the diplomatic corps members and their families.

The method of data collection in a population census involves interviewing respondents and conducting e-census. Enumeration of the population uses the concept of "usual residence", which is the concept of "places where people usually live". De jure was applied to the permanent residents, while de facto was applied to non-permanent residents. The permanent residents were enumerated in place where they normally live, the non-permanent residents were enumerated where they were found by the enumerators, on the night of 'Census Date'. The non permanent residents include homeless people, ship crew, boat people, remote area community, and internally

dan pengungsi. Bagi mereka yang mempunyai tempat tinggal tetap dan sedang bepergian ke luar wilayah lebih dari enam bulan, tidak dicacah di tempat tinggalnya, tetapi dicacah di tempat tujuannya.

Untuk tahun yang tidak dilaksanakan sensus penduduk, data kependudukan diperoleh dari hasil proyeksi penduduk. Proyeksi penduduk merupakan suatu perhitungan ilmiah yang didasarkan pada asumsi dari komponen-komponen perubahan penduduk, yaitu kelahiran, kematian, dan migrasi. Proyeksi penduduk Indonesia 2010–2035 menggunakan data dasar penduduk hasil SP2010.

displaced persons. Those who had permanent residence and had been travelling away from their home for six months or more were not enumerated in their permanent place, but in the place where they were during the census.

For the periods where the population census is not conducted, population projection is done to estimate population during those years. The population projection is an estimate based on the demographic components, such as birth, death, and migration. Indonesia's 2010–2035 population projection used the 2010 Population Census as the base population.

- | | |
|-----------------------------------------------------------------------------------------------------------------------------------------------------------------------------------------------------------|-------------------------------------------------------------------------------------------------------------------------------------------------------------------------------------------------------------------------------------------------------------|
| <p>2. Penduduk Indonesia adalah semua orang yang berdomisili di wilayah teritorial Indonesia selama 6 bulan atau lebih dan atau mereka yang berdomisili kurang dari 6 bulan tetapi bertujuan menetap.</p> | <p>2. <i>The population of Indonesia are all residents of the entire territory of Indonesia who have stayed for six months or longer, and those who intended to stay more than six months even though their length of stay is less than six months.</i></p> |
| <p>3. Laju pertumbuhan penduduk adalah angka yang menunjukkan persentase pertambahan penduduk dalam jangka waktu tertentu.</p> | <p>3. <i>The growth rate of population is the number that show percentage of population growth within a specified period.</i></p> |
| <p>4. Kepadatan penduduk adalah rasio banyaknya penduduk per kilometer persegi.</p> | <p>4. <i>Population density is ratio of population per square kilometer.</i></p> |
| <p>5. Rasio jenis kelamin adalah</p> | <p>5. <i>Sex ratio is the ratio of males</i></p> |

perbandingan antara penduduk laki-laki dan penduduk perempuan pada suatu wilayah dan waktu tertentu. Biasanya dinyatakan dengan banyaknya penduduk laki-laki untuk 100 penduduk perempuan.

population to females population in a given area and time, usually expressed as the number of males for every 100 females.

6. Distribusi penduduk adalah pola persebaran penduduk di suatu wilayah, baik berdasarkan batas-batas geografis maupun berdasarkan batas-batas administrasi pemerintahan.

6. *Population distribution is the pattern of population distribution in an area, either by geographic boundaries or by government administrative boundaries.*

7. Komposisi penduduk adalah pola persebaran penduduk menurut karakteristiknya, contoh: penduduk menurut kelompok umur, penduduk menurut jenis kelamin

7. *Population compotion is the pattern of population distribution by its characteristics, example: population by age group, population by sex*

8. Rumah tangga adalah seseorang atau sekelompok orang yang mendiami sebagian atau seluruh bangunan fisik/sensus dan biasanya tinggal bersama serta pengelolaan makan dari satu dapur. Yang dimaksud makan dari satu dapur adalah jika pengurusan kebutuhan sehari-harinya dikelola bersama-sama menjadi satu.

8. *Household is an individual or group of people living in a physical/census building unit or part of it and usually commit on a common provision for food and other essentials of living. Common provision for food means one organising daily needs for all of household members.*

9. Anggota rumah tangga adalah semua orang yang biasanya bertempat tinggal di suatu rumah tangga, baik yang berada di rumah pada waktu pencacahan maupun yang sementara tidak

9. *Household member are those who usually lives in a household regardless of their location at the time of enumeration.*

ada.

- | | |
|----------------------------------------------------------------------------------------------------------------------------------------------------------------------------------------------------------------------------------------------------------------------------------------------------------------------------------------|-------------------------------------------------------------------------------------------------------------------------------------------------------------------------------------------------------------------------------------------------------------|
| <p>10. Rata-rata anggota rumah tangga adalah angka yang menunjukkan rata-rata jumlah anggota rumah tangga per rumah tangga.</p> | <p>10. <i>Average household size is the average number of household members per household.</i></p> |
| <p>11. Penduduk usia kerja adalah penduduk yang berumur 15 tahun ke atas.</p> | <p>11. <i>Working age population is persons of 15 years and over.</i></p> |
| <p>12. Angkatan kerja adalah penduduk usia kerja (15 tahun ke atas) yang bekerja, punya pekerjaan namun sementara tidak bekerja, dan pengangguran.</p> | <p>12. <i>Labor force or economically active are persons of 15 years and over, who in the previous week were working, temporarily absent from work but having jobs, and unemployment.</i></p> |
| <p>13. Bekerja adalah kegiatan ekonomi yang dilakukan oleh seseorang dengan maksud memperoleh atau membantu memperoleh pendapatan atau keuntungan dan lamanya bekerja paling sedikit 1 jam secara terus menerus dalam seminggu yang lalu (termasuk pekerja keluarga tanpa upah yang membantu dalam suatu usaha/ kegiatan ekonomi).</p> | <p>13. <i>Working is economic activity conducted by a person and intended to earn income by doing work or helping to do work at least one hour continuously during the reference week (including unpaid family worker/s for any economic activity).</i></p> |
| <p>14. Lapangan usaha adalah bidang kegiatan dari pekerjaan/tempat bekerja di mana seseorang bekerja. Klasifikasi lapangan usaha mengikuti Klasifikasi Baku Lapangan Usaha Indonesia (KBLI) dalam 1 digit.</p> | <p>14. <i>Industry is field of a person's activity or establishment. The classification of industries follows the Indonesia Standard Industrial Classification (KBLI) in one digit.</i></p> |
| <p>15. Status pekerjaan adalah kedudukan seseorang dalam unit</p> | <p>15. <i>Employment status is the status of a person at his place of work</i></p> |

usaha/kegiatan dalam melakukan pekerjaan.

or establishment where he was employed.

16. Berusaha sendiri tanpa dibantu orang lain adalah bekerja atau berusaha dengan menanggung risiko secara ekonomis, yaitu dengan tidak kembalinya ongkos produksi yang telah dikeluarkan dalam rangka usahanya tersebut, serta tidak menggunakan pekerja dibayar maupun pekerja tak dibayar, termasuk yang sifat pekerjaannya memerlukan teknologi atau keahlian khusus.
17. Berusaha dibantu buruh tidak tetap/buruh tidak dibayar adalah bekerja atau berusaha atas risiko sendiri, dan menggunakan buruh/pekerja tak dibayar dan atau buruh/pekerja tidak tetap.
18. Berusaha dibantu buruh tetap/buruh dibayar adalah berusaha atas risiko sendiri dan mempekerjakan paling sedikit satu orang buruh/pekerja tetap yang dibayar.
19. Buruh/ karyawan/ pegawai adalah seseorang yang bekerja pada orang lain atau instansi/ kantor/ perusahaan secara tetap dengan menerima upah/gaji baik berupa uang maupun barang. Buruh yang tidak mempunyai majikan tetap, tidak digolongkan sebagai buruh/karyawan, tetapi sebagai pekerja bebas. Seseorang
16. *Own-account worker is a person who works at his own risk without assisted by paid per mount worker or unpaid worker include technical job or skill job.*
17. *Employer assisted by temporary workers/unpaid worker is a person who works at his own risk and assisted by temporary worker/unpaid worker.*
18. *Employer assisted by permanent workers/paid workers is a person who does his business at her/his own risk at least one assisted by paid permanent worker.*
19. *Employee is a person who work permanently for other people or institution/office/ company and gains some money/cash or goods as wage/salary. Labor who have no permanent employer is not categorized as a laborer/ worker/ employee but casual worker. A laborers in general is considered to have a permanent employer if*

dianggap memiliki majikan tetap jika memiliki 1 (satu) majikan (orang/rumah tangga) yang sama dalam sebulan terakhir, khusus pada sektor bangunan batasannya tiga bulan. Apabila majikannya instansi/ lembaga, boleh lebih dari satu.

he has the same employer during the past month, particularly for building construction sector is 3 months. If the employer is an institution, more than 1 (one) employer is allowed.

20. Pekerja bebas adalah seseorang yang bekerja pada orang lain/ majikan/institusi yang tidak tetap (lebih dari 1 majikan dalam sebulan terakhir) di usaha pertanian baik berupa usaha rumah tangga maupun bukan usaha rumah tangga, ataupun di nonpertanian atas dasar balas jasa dengan menerima upah atau imbalan baik berupa uang maupun barang, dan baik dengan sistem pembayaran harian maupun borongan

20. *Casual employee is a person who does not work permanently for other people/employer/ institution (more than 1 employer during the last 1 month) in agricultural sector, either home industry or not home industry, or in non-agricultural sector based on remuneration paid with money or goods, and based on daily or contact payment system.*

21. Pekerja tak dibayar adalah seseorang yang bekerja membantu usaha untuk memperoleh penghasilan/ keuntungan yang dilakukan oleh salah seorang anggota rumah tangga atau bukan anggota rumah tangga tanpa mendapat upah/gaji baik berupa uang maupun barang.

21. *Unpaid worker is a person who intended to work without pay, either with money or good, in an establishment run by other members of the family, relative or neighbour.*

ULASAN

Jumlah penduduk Kabupaten Banyuasin pada tahun 2020 berjumlah 811,84 ribu jiwa dengan rasio jenis kelamin sebesar 105,79 yang berarti secara rata-rata terdapat 105 hingga 106 penduduk laki-laki dari 200 penduduk.

Kecamatan dengan jumlah penduduk terbesar adalah Kecamatan Talang Kelpa dengan penduduk sebesar 139,81 ribu jiwa. Sedangkan kecamatan dengan jumlah penduduk terkecil adalah Kecamatan Suak Tapeh dengan penduduk sebesar 18,75 ribu jiwa.

Kepadatan penduduk di Kabupaten Banyuasin sebesar 68,61 jiwa per km² yang berarti secara rata-rata dalam 1 km² dihuni oleh 68 hingga 69 penduduk. Kecamatan dengan kepadatan penduduk terbesar adalah Kecamatan Talang Kelapa dengan kepadatan penduduk sebesar 318,16 jiwa per km². Sedangkan kecamatan dengan kepadatan penduduk terendah adalah Kecamatan Banyuasin II dengan kepadatan penduduk sebesar 11,32 jiwa per km².

DESCRIPTION

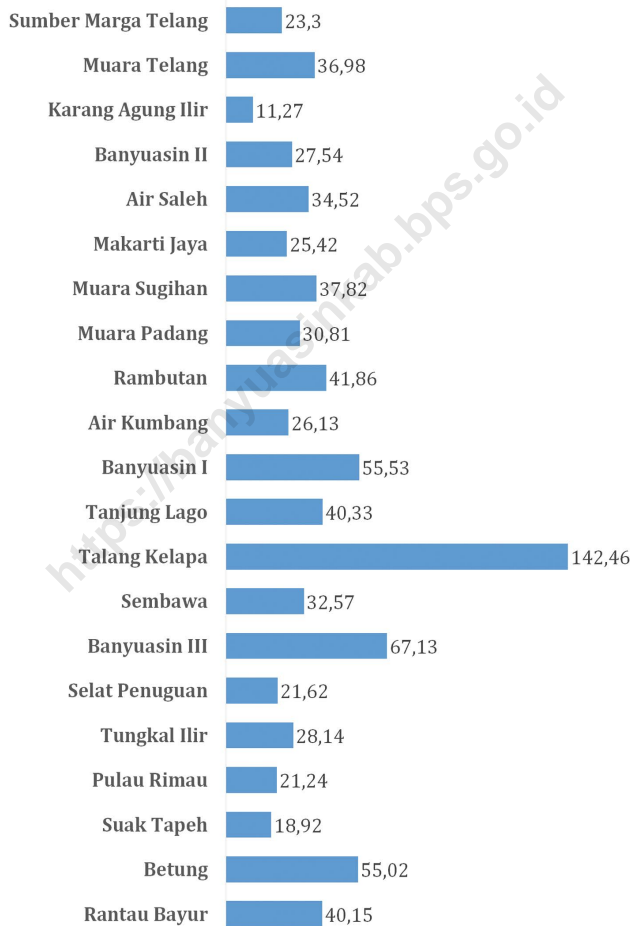
The population of Banyuasin Regency in 2020 was 811.84 thousand people with a sex ratio of 105.79 which means that on average there were 105 to 106 male residents out of 200 residents.

The district with the largest population is Talang Kelpa District with a population of 139.81 thousand inhabitants. While the sub-district with the smallest population is Suak Tapeh sub-district with a population of 18.75 thousand inhabitants.

Population density in Banyuasin Regency is 68.61 people per km² which means that on an average in 1 km² is inhabited by 68 to 69 residents. The district with the highest population density is Talang Kelapa District with a population density of 318.16 people per km². While the district with the lowest population density is Banyuasin II District with a population density of 11.32 people per km².

Gambar 3.1
Figures

Penduduk Menurut Kecamatan (ribu) di Kabupaten Banyuasin, 2020
Population Sex Ratio by Subdistrict (thousand) in Banyuasin Regency, 2020

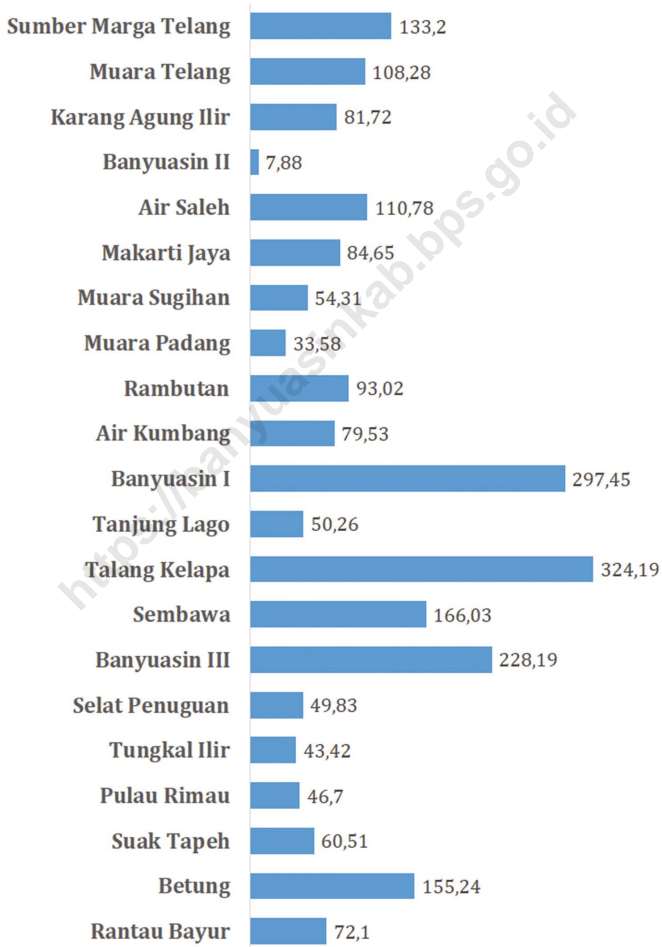


Catatan/Note:

Sumber/Source: Dinas Kependudukan dan Pencatatan Sipil Kabupaten Banyuasin/Population and Civil Registration Agency of Banyuasin Regency

Gambar 3.2
Figures

Kepadatan Penduduk Menurut Kecamatan di Kabupaten Banyuasin, 2020
Population Density by Subdistrict in Banyuasin Regency, 2020



Catatan/Note:

Sumber/Source: Dinas Kependudukan dan Pencatatan Sipil Kabupaten Banyuasin/Population and Civil Registration Agency of Banyuasin Regency

3.1 PENDUDUK POPULATION

Tabel 3.1.1 **Penduduk, Laju Pertumbuhan Penduduk per Tahun, Distribusi Persentase Penduduk, Kepadatan Penduduk, Rasio Jenis Kelamin Penduduk Menurut Kecamatan di Kabupaten Banyuasin, 2020**
Population, Annual Population Growth Rate, Percentage Distribution of Population, Population Density, and Population Sex Ratio by Subdistrict in Banyuasin Regency, 2020

Kecamatan Subdistrict	Penduduk (ribu) Population (thousand)	Laju Pertumbuhan Penduduk perTahun 2019–2020 (%) Annual Population Growth Rate (%) 2019–2020
(1)	(2)	(3)
Rantau Bayur	40,15	-4,96
Betung	55,02	0,12
Suak Tapeh	18,92	0,37
Pulau Rimau	21,24	-0,78
Tungkal Ilir	28,14	-3,41
Selat Penuguan	21,62	-2,91
Banyuasin III	67,13	1,25
Sembawa	32,57	0,71
Talang Kelapa	142,46	0,87
Tanjung Lago	40,33	0,05
Banyuasin I	55,53	16,52
Air Kumbang	26,13	2,93
Rambutan	41,86	-0,13
Muara Padang	30,81	-2,83
Muara Sugihan	37,82	1,22
Makarti Jaya	25,42	0,00
Air Saleh	34,52	0,48
Banyuasin II	27,54	-4,82
Karang Agung Ilir	11,27	-0,82
Muara Telang	36,98	-0,92
Sumber Marga Telang	23,30	-2,98
Banyuasin	818,77	0,52

Lanjutan Tabel/Continued Table 3.1.1

Kecamatan Subdistrict	Persentase Penduduk Percentage of Total Population	Kepadatan Penduduk per km ² Population Density per sq.km
(1)	(4)	(5)
Rantau Bayur	4,90	72,10
Betung	6,72	155,24
Suak Tapeh	2,31	60,51
Pulau Rimau	2,59	46,70
Tungkal Ilir	3,44	43,42
Selat Penuguan	2,64	49,83
Banyuasin III	8,20	228,19
Sembawa	3,98	166,03
Talang Kelapa	17,40	324,19
Tanjung Lago	4,93	50,26
Banyuasin I	6,78	297,45
Air Kumbang	3,19	79,53
Rambutan	5,11	93,02
Muara Padang	3,76	33,58
Muara Sugihan	4,62	54,31
Makarti Jaya	3,10	84,65
Air Saleh	4,22	110,78
Banyuasin II	3,36	7,88
Karang Agung Ilir	1,38	81,72
Muara Telang	4,52	108,28
Sumber Marga Telang	2,85	133,20
Banyuasin	100,00	69,19

Lanjutan Tabel/*Continued Table* 3.1.1

Kecamatan <i>Subdistrict</i>	Laki-laki/ <i>Male</i>	Perempuan/ <i>Female</i>	Rasio Jenis Kelamin <i>Population Sex Ratio</i>
(1)	(7)	(8)	(9)
Rantau Bayur	20,65	19,50	105,92
Betung	28,19	26,83	105,04
Suak Tapeh	9,66	9,26	104,31
Pulau Rimbau	11,12	10,11	110,00
Tungkal Ilir	14,85	13,30	111,62
Selat Penuguan	11,35	10,27	110,54
Banyuasin III	34,05	33,09	102,89
Sembawa	16,49	16,08	102,54
Talang Kelapa	72,60	69,86	103,93
Tanjung Lago	20,90	19,43	107,58
Banyuasin I	28,31	27,22	103,98
Air Kumbang	13,39	12,74	105,05
Rambutan	21,41	20,45	104,69
Muara Padang	16,01	14,80	108,13
Muara Sugihan	19,66	18,16	108,24
Makarti Jaya	13,03	12,39	105,17
Air Saleh	17,77	16,74	106,16
Banyuasin II	14,05	13,50	104,10
Karang Agung Ilir	5,94	5,34	111,27
Muara Telang	19,17	17,82	107,59
Sumber Marga Telang	11,92	11,37	104,85
Banyuasin	420,50	398,26	105,58

Catatan/*Note:*Sumber/*Source:* Dinas Kependudukan dan Pencatatan Sipil Kabupaten Banyuasin/*Population and Civil Registration Agency of Banyuasin Regency*

Tabel 3.1.2 **Persentase Penduduk menurut Jenis Kelamin, dan Kelompok Umur di Kabupaten Banyuasin, 2020**
Percentage of Population by Sex, and Age Group in Banyuasin Regency, 2020

Kelompok Umur / Age Group	Laki-laki/ Male	Perempuan/ Female	Laki-laki + Perempuan / Male + Female
(1)	(2)	(3)	(4)
0-14	28,54	28,58	28,56
15-64	66,52	66,77	66,64
65+	4,94	4,65	4,80
Total	100,00	100,00	100,00

Catatan/Note:

Sumber/Source: Susenas Maret 2020/ The March 2020 Susenas

Tabel
Table 3.1.3**Persentase Penduduk Berumur 10 Tahun ke Atas menurut Status Perkawinan dan Jenis Kelamin di Kabupaten Banyuasin, 2020**
Percentage of Population Age 10 Year and Over by Marital Status and Sex in Banyuasin Regency, 2020

Status Perkawinan/ Marital Status	Laki-laki/ Male	Perempuan/ Female	Laki-laki + Perempuan / Male + Female
(1)	(2)	(3)	(4)
Belum kawin / Single	38,52	28,36	33,54
Kawin / Married	57,84	61,26	59,52
Cerai hidup / Divorced	0,84	2,38	1,59
Cerai mati / Widowed	2,80	8,01	5,35
Total	100,00	100,00	100,00

Catatan/Note:

Sumber/Source: Susenas Maret 2020/ The March 2020 Susenas

Tabel
Table 3.1.4

Persentase Penduduk Perempuan Berumur 0-17 Tahun menurut Kepemilikan Akte Kelahiran dari Kantor Catatan Sipil dan Jenis Kelamin di Kabupaten Banyuasin, 2020
Percentage of Population Aged 0-17 Years by Regency and Birth Certificate Ownership from The Civil Registration Office and Sex in Banyuasin Regency, 2020

Kepemilikan Akte Kelahiran dari Kantor Catatan Sipil / Birth Certificate Ownership from The Civil Registration Office	Laki-laki/ Male	Perempuan/ Female	Laki-laki + Perempuan / Male + Female
(1)	(2)	(3)	(4)
Memiliki Akte Kelahiran/ Have a Birth Certificate	91,45	87,67	89,59
Tidak Memiliki Akte Kelahiran/ Do Not Have a Birth Certificate	8,40	11,98	10,16
Tidak Tahu/ Do Not Known	0,15	0,35	0,25
Total	100,00	100,00	100,00

Catatan/Note:

Sumber/Source: Susenas Maret 2020/ The March 2020 Susenas

Tabel 3.1.5 Jumlah Penduduk Wajib Kartu Tanda Penduduk (KTP), Pemilik KTP per Jiwa, dan Pemilik Kartu Keluarga (KK) menurut Kecamatan di Kabupaten Banyuasin, 2020
Number of Identity Card Ownership and Family Card by Districts In Banyuasin Regency, 2020

Kecamatan Subdistrict	Jumlah Penduduk Wajib KTP	Pemilik KTP/ ID Card Ownership	Pemilik Kartu Keluarga/ Family Card Ownership
(1)	(2)	(3)	(4)
Rantau Bayur	28 679	28 588	13 692
Betung	38 118	38 305	17 105
Suak Tapeh	13 136	13 176	5 882
Pulau Rimau	15 385	21 989	7 274
Tungkal Ilir	19 866	19 613	9 603
Selat Penuguan	15 236	8 137	7 160
Banyuasin III	46 106	46 856	20 686
Sembawa	22 825	23 075	10 272
Talang Kelapa	98 861	98 359	43 061
Tanjung Lago	28 236	27 728	13 075
Banyuasin I	39 795	45 669	17 839
Air Kumbang	18 609	12 300	8 459
Rambutan	30 110	30 173	13 887
Muara Padang	22 071	21 717	10 365
Muara Sugihan	27 197	26 609	12 870
Makarti Jaya	18 377	17 194	8 639
Air Saleh	24 439	24 424	11 169
Banyuasin II	18 333	22 963	8 735
Karang Agung Ilir	8 075	3 517	3 685
Muara Telang	26 547	26 488	12 237
Sumber Marga Telang	16 383	16 183	7 570
Banyuasin	576 384	573 063	263 265

Catatan/Note:

Sumber/Source: Dinas Kependudukan dan Pencatatan Sipil Kabupaten Banyuasin/Population and Civil Registration Agency of Banyuasin Regency

Tabel
Table 3.1.6

**Jumlah Penduduk Wajib Kartu Tanda Penduduk (KTP),
Pemilik KTP per Jiwa, dan Pemilik Kartu Keluarga (KK)
menurut Kecamatan di Kabupaten Banyuasin, 2020**
*Number of Identity Card Ownership and Family Card by
Districts In Banyuasin Regency, 2020*

Bulan/ Month	Jumlah/ Total
(1)	(2)
Januari / January	5 668
Februari / February	5 320
Maret / March	14 252
April / April	3 833
Mei / May	7 664
Juni / June	7 833
Juli / July	10 279
Agustus /August	11 297
September / September	17 261
Oktober / Oktober	10 618
November / November	12 098
Desember / December	7 651
Banyuasin	113 774

Catatan/Note:

Sumber/Source: Dinas Kependudukan dan Pencatatan Sipil Kabupaten Banyuasin/Population and Civil Registration Agency of Banyuasin Regency

3.2 KETENAGAKERJAAN EMPLOYMENT

Tabel 3.2.1 Jumlah Penduduk Berumur 15 Tahun Keatas Menurut Jenis Kegiatan Selama Seminggu yang Lalu dan Jenis Kelamin di Kabupaten Banyuasin, 2020
Population Aged 15 Years and Over by Type of Activity During The Previous Week and Sex in Banyuasin Regency, 2020

Kegiatan Utama <i>Main Activity</i>	Jenis Kelamin/Sex		
	Laki-Laki <i>Male</i>	Perempuan <i>Female</i>	Jumlah <i>Total</i>
(1)	(2)	(3)	(4)
Angkatan Kerja <i>Economically Active</i>	274 462	128 550	403 012
Bekerja/ <i>Working</i>	263 854	120 096	383 950
Pengangguran Terbuka <i>Unemployment</i>	10 608	8 454	19 062
Bukan Angkatan Kerja <i>Economically Inactive</i>	45 986	179 712	225 698
Sekolah/ <i>Attending School</i>	23 405	26 096	49 501
Mengurus Rumah Tangga <i>Housekeeping</i>	5 892	139 775	145 667
Lainnya/ <i>Others</i>	16 689	13 841	30 530
Jumlah/Total	320 448	308 262	628 710

Catatan/Note:

Sumber/Source: BPS, Survei Angkatan Kerja Nasional (Sakernas) Agustus/BPS-Statistics Indonesia, August National Labor Force Survey

Tabel 3.2.2
Table

Penduduk Berumur 15 Tahun ke Atas Menurut Pendidikan Tertinggi yang Ditamatkan dan Jenis Kegiatan Selama Seminggu yang Lalu di Kabupaten Banyuwasin, 2020
Population 15 Years of Age and Over by Educational Attainment and Type of Activity During the Previous Week in Banyuwasin Regency, 2020

Pendidikan Tertinggi yang Ditamatkan ¹ Educational Attainment ¹	Angkatan Kerja/Economically Active			Persentase Bekerja terhadap Angkatan Kerja Percentage of Working to Economically Active
	Bekerja Working	Pengangguran ² Unemployment ²	Jumlah Angkatan Kerja Total of Economically Active	
(1)	(2)	(3)	(4)	(5)
0	190 886	2 873	193 759	98,52
1	66 494	1 354	67 848	98,00
2	98 277	11 513	109 790	89,51
3	28 293	3 322	31 615	89,49
Jumlah/Total	383 950	19 062	403 012	95,27

Catatan/Note:

Sumber/Source: BPS, Survei Angkatan Kerja Nasional (Sakernas) Agustus/BPS-Statistics Indonesia, August National Labor Force Survey

Lanjutan Tabel/Continued Table 3.2.2

Pendidikan Tertinggi yang Ditamatkan¹ <i>Educational Attainment¹</i>	Bukan Angkatan Kerja <i>Not Economically Active</i>	Jumlah Total	Persentase Angkatan Kerja terhadap Penduduk Usia Kerja <i>Percentage of Economically Active to Working Age Population</i>
(1)	(6)	(7)	(8)
0	107 692	301 451	64,28
1	62 085	129 933	52,22
2	52 311	162 101	67,73
3	3 610	35 225	89,75
Jumlah/Total	225 698	628 710	64,10

Catatan/Note: ¹ 0. ≤ Sekolah Dasar (SD)/≤ *Primary School*
 1. Sekolah Menengah Pertama/*Junior High School*
 2. Sekolah Menengah Atas/*Senior High School*
 3. Perguruan Tinggi/*Collage*
² 1. Mencari pekerjaan/*Looking for work*
 2. Mempersiapkan usaha/*Establishing a new business/firm*
 3. Merasa tidak mungkin mendapat pekerjaan/*Hopeless of job*
 4. Sudah punya pekerjaan tetapi belum mulai bekerja/*Have a job in future start*

Sumber/Source: BPS, Survei Angkatan Kerja Nasional (Sakernas) Agustus/BPS-Statistics Indonesia, August National Labor Force Survey

Tabel 3.2.3
Table

Penduduk Berumur 15 Tahun Ke Atas yang Bekerja Selama Seminggu yang Lalu Menurut Status Pekerjaan Utama dan Jenis Kelamin di Kabupaten Banyuasin, 2020
Population 15 Years of Age and Over who Worked During The Previous Week by Main Employment Status and Sex in Banyuasin Regency, 2020

Status Pekerjaan Utama <i>Main Employment Status</i>	Laki-Laki <i>Male</i>	Perempuan <i>Female</i>	Jumlah <i>Total</i>
(1)	(2)	(3)	(4)
Berusaha sendiri <i>Own account worker</i>	62 576	26 312	88 888
Berusaha dibantu buruh tidak tetap/buruh tidak dibayar <i>Employer assisted by temporary worker/unpaid worker</i>	44 434	9 930	54 364
Berusaha dibantu buruh tetap/buruh dibayar <i>Employer assisted by permanent worker/paid worker</i>	4 562	1 214	5 776
Buruh/Karyawan/Pegawai/ <i>Employee</i>	87 030	40 738	127 768
Pekerja bebas <i>Casual worker</i>	42 835	4 170	47 005
Pekerja keluarga/tak dibayar <i>Family worker/unpaid worker</i>	22 417	37 732	60 149
Jumlah/Total	263 854	120 096	383 950

Catatan/Note: ...

Sumber/Source: BPS, Survei Angkatan Kerja Nasional (Sakernas) Agustus/BPS-Statistics Indonesia, August National Labor Force Survey

Tabel 3.2.4 **Perkembangan Upah Minimum Kabupaten (UMK) di Kabupaten Banyuasin, 2015-2020**
Table *Growth of Regional Minimum Wage in Banyuasin Regency, 2015-2020*

Tahun/ Years	Upah Minimum Kabupaten (UMK) Regional Minimum Wage
(1)	(2)
2015	1 974 346
2016	2 241 396
2017	2 426 311
2018	2 637 643
2020	2 849 446
2020	3 091 934

Catatan/Note:

Sumber/Source: Dinas Tenaga Kerja dan Transmigrasi Kabupaten Banyuasin/ *Labour and Transmigration Services of Banyuasin Regency*

04

SOSIAL DAN KESEJAHTERAAN RAKYAT
SOCIAL AND WELFARE

Jumlah Sarana Pendidikan

187  **TK/RA**

563  **SD/MI**

193  **SMP/MTs**

114  **SMA/MA/SMK**

PENJELASAN TEKNIS**TECHNICAL NOTES**

- | | |
|------------------------------------------------------------------------------------------------------------------------------------------------------------------------------------------------------------------------------------------------------------------------------------------------------|-----------------------------------------------------------------------------------------------------------------------------------------------------------------------------------------------------------------------------------------------------------------------------------------------------------------|
| <p>1. Tidak/belum pernah sekolah adalah mereka yang tidak pernah atau belum pernah terdaftar dan tidak pernah atau belum pernah aktif mengikuti pendidikan di suatu jenjang pendidikan formal. Termasuk juga yang tamat/belum tamat taman kanak-kanak tetapi tidak melanjutkan ke sekolah dasar.</p> | <p>1. <i>Not/never attending school is someone who has never attended or never been registered in a formal education, such as primary, secondary, and tertiary education. Those who just completed kindergarten are considered as never attended school.</i></p> |
| <p>2. Masih bersekolah adalah mereka yang terdaftar dan aktif mengikuti pendidikan formal dan nonformal (Paket A, B, atau C), baik pendidikan dasar, menengah maupun pendidikan tinggi. Bagi mahasiswa yang sedang cuti dianggap masih bersekolah.</p> | <p>2. <i>Attending school is someone who is currently attending primary, secondary, or tertiary education, including package A, package B, or package C. College student who postpones his/her study is considered as attending school.</i></p> |
| <p>3. Tidak bersekolah lagi adalah mereka yang pernah terdaftar dan aktif mengikuti pendidikan di suatu jenjang pendidikan formal dan nonformal (Paket A, B, atau C), tetapi pada saat pencacahan tidak lagi terdaftar dan tidak aktif mengikuti pendidikan.</p> | <p>3. <i>Not attending school anymore is someone who had enrolled and participated in formal and non-formal education in the past including package A, package B, or package C, but currently does not attend school.</i></p> |
| <p>4. Tamat sekolah adalah menyelesaikan pelajaran yang ditandai dengan lulus ujian akhir pada kelas atau tingkat terakhir suatu jenjang pendidikan di sekolah negeri maupun swasta dengan mendapatkan tanda tamat belajar/ijazah. Seseorang yang belum mengikuti pelajaran</p> | <p>4. <i>Completed particular level of education is someone who has completed particular level of education in private or public school and accepting graduation certificate. Someone who has never attended the highest grade but passed the final exam is considered as completed particular level of</i></p> |

pada kelas tertinggi tetapi telah mengikuti ujian akhir dan lulus dianggap tamat sekolah.

5. Dapat membaca dan menulis artinya dapat membaca dan menulis kata-kata/kalimat sederhana dengan suatu aksara tertentu.

6. Jalur Pendidikan di Indonesia terdiri atas 1) pendidikan formal, 2) pendidikan nonformal, dan 3) pendidikan informal yang ketiganya dapat saling melengkapi dan memperkaya (Undang-Undang No. 20 Tahun 2013 tentang Sistem Pendidikan Nasional).

7. Jenjang Pendidikan Formal terdiri atas pendidikan dasar, pendidikan menengah, dan pendidikan tinggi. Jenis pendidikan yang diajarkan mencakup pendidikan umum, kejuruan, akademik, profesi, vokasi, keagamaan, dan khusus.

a. Pendidikan Dasar berbentuk Sekolah Dasar (SD) dan Madrasah Ibtidaiyah (MI) atau bentuk lain yang sederajat serta Sekolah Menengah Pertama (SMP) dan Madrasah Tsanawiyah (MTs), atau bentuk lain yang sederajat.

b. Pendidikan Menengah berbentuk Sekolah Menengah Atas (SMA), Madrasah Aliyah (MA),

education.

5. *Able to read and write is the ability to read and write at least a simple sentence in any letter of alphabets.*

6. *The Education System in Indonesia consists of 1) a formal education, 2) non-formal education, and 3) informal education that all three can be complementary and enriching (Law No. 20 Year 2013 about The National Education System).*

7. *The Formal Education Level consists of primary education, secondary education, and high education. The kind of education that taught consists of general education, vocational, academic, professional, religious, and specific education.*

a. *The Primary Education consists of Elementary School and Islamic Elementary School or other equivalent forms and Junior High School and MTs, or other equivalent forms.*

b. *The Secondary Education consists of the senior high school, MA, Vocational School, and Vocational Madrasah*

- Sekolah Menengah Kejuruan (SMK), dan Madrasah Aliyah Kejuruan (MAK), atau bentuk lain yang sederajat.
- c. Pendidikan Tinggi merupakan jenjang pendidikan setelah pendidikan menengah yang mencakup program pendidikan diploma, sarjana, magister, spesialis, dan doktor yang diselenggarakan oleh perguruan tinggi. Perguruan tinggi dapat berbentuk akademi, politeknik, sekolah tinggi, institut, atau universitas.
8. Rumah Sakit adalah tempat pemeriksaan dan perawatan kesehatan, biasanya berada di bawah pengawasan dokter/tenaga medis, yang melayani penderita yang sakit untuk berobat rawat jalan atau rawat inap.
9. Rumah Sakit Bersalin adalah rumah sakit khusus untuk persalinan, dilengkapi pelayanan spesialis pemeriksaan kehamilan, persalinan, rawat inap dan rawat jalan ibu dan anak yang berada di bawah pengawasan dokter spesialis kandungan.
10. Rumah Bersalin adalah sarana pelayanan kesehatan dengan izin sebagai rumah bersalin, dilengkapi pelayanan pemeriksaan kehamilan,
- Aliyah, or other equivalent forms.*
- c. *The High Education consists of the education level after the secondary education that consists of diplomas, bachelor, master, specialist, and doctoral degrees that are held by the college. The colleges can be academy, polytechnic, high school, institute, or university.*
8. *Hospital is a place for health check, usually controlled/supervised by doctors/medical personnel to serve the ill patients to get outpatient or inpatient treatment services.*
9. *Maternity Hospital is a specialized hospital for childbirth, has specialist inspection service to pregnancy, childbirth, hospitalization and outpatient for mothers and children that is under the supervision of an obstetrician.*
10. *Maternity House is health care facility with a license as a maternity house, equipped with prenatal care, childbirth and examination of mothers and children which is*

persalinan serta pemeriksaan ibu dan anak yang berada di bawah pengawasan bidan senior.

under the supervision of a senior midwife.

11. Poliklinik adalah sarana kesehatan yang dipakai untuk pelayanan berobat jalan, biasanya berada di bawah pengawasan dokter/ tenaga medis.

11. *Polyclinic is a health facility in which to get outpatient services, usually under the control of doctor/ medical personnel.*

12. Puskesmas (Pusat Kesehatan Masyarakat) adalah unit pelaksana teknis dinas kesehatan kabupaten/ kota yang mempunyai fungsi utama sebagai penyelenggara pelayanan kesehatan tingkat pertama. Wilayah kerja puskesmas maksimal adalah satu kecamatan dan untuk dapat menjangkau wilayah kerjanya, puskesmas mempunyai jaringan pelayanan yang meliputi unit Puskesmas Pembantu (Pustu), unit Puskesmas Keliling (Puskel), dan unit bidan desa/komunitas (Peraturan Menteri Kesehatan RI No. 75 Tahun 2014 Tentang Pusat Kesehatan Masyarakat).

12. *Public Health Center is technical implementation unit of regency health department that have the primary function as a first-level health care providers. The working area standard of public health center is one district and to reach their working areas, public health centers have a service network covering subsidiary of public health center, mobile public health center units, and midwife units (Regulation of the Minister of Health of Indonesia Number 75 Year 2014 about Public Health Center).*

13. Apotek adalah suatu tempat tertentu yang digunakan untuk melakukan pekerjaan kefarmasian, dan penyaluran/ penjualan obat atau bahan farmasi dan perbekalan kesehatan lainnya kepada masyarakat yang dikelola oleh tenaga apoteker (Peraturan Menteri Kesehatan RI No. 1332 Tahun 2002 Tentang Perubahan

13. *Pharmacy is a specific place that is used for pharmaceutical jobs, and distribution/sale of drugs/ pharmaceuticals and other medical supplies to people that are administered by trained pharmacist (Regulation of the Minister of Health of Indonesia Number 1332 Year 2002 about the Changes of Regulation of the Minister of Health*

Atas Peraturan Menteri Kesehatan RI No. 922/MENKES/PER/X/1993 Tentang Ketentuan dan Tata Cara Pemberian Izin Apotek).

of Indonesia Number 922/MENKES/PER/X/1993 about Pro-vision and Procedures for Administration of Licensed Pharmacies).

14. Keluhan kesehatan adalah keadaan seseorang yang mengalami gangguan kesehatan atau kejiwaan, baik karena penyakit akut, penyakit kronis, kecelakaan, kriminal, atau hal lain.
 15. Mengobati sendiri adalah upaya oleh anggota rumah tangga/keluarga dengan melakukan pengobatan sendiri tanpa datang ke tempat fasilitas kesehatan atau memanggil dokter/petugas kesehatan ke rumahnya (misal minum obat modern, jamu, kerokan, kompres, kop, pijat) agar sembuh atau menjadi lebih ringan keluhan kesehatannya.
 16. Luas lantai adalah luas lantai yang ditempati dan digunakan untuk keperluan sehari-hari (sebatas atap).
 17. Air leding adalah sumber air yang berasal dari air yang telah melalui proses penjernihan dan penyehatan sebelum dialirkan kepada konsumen melalui instalasi berupa saluran air. Sumber air ini biasanya diusahakan oleh PAM/PDAM/BPAM. Termasuk dalam hal ini air leding yang didapat secara
14. *Health complaint is a condition where a person has health or mental problems because of acute illness, chronically illness, accident, crimes, or others.*
 15. *Self treatment is an effort of household members/family to have a health treatment by themselves without visiting health facilities or a doctor/health personnel (for instance, by taking modern medicine, herb medicine, chief with a coin, compress, cupping suction, massage) in order to recover from illness or reduce the health complaint.*
 16. *Floor area is the total area which is occupied and utilized daily.*
 17. *Pipe water is a water source that comes from water that has been through a process of purification and sanitation before distribute to consumers through an instalation of water lines. This water source is usually distributed by PAM/PDAM/BPAM. This include a pipe water that sold at retail.*

eceran.

18. Sumur terlindung adalah air yang berasal dari dalam tanah yang digali dan lingkaran sumur tersebut dilindungi oleh tembok paling sedikit 0,8 meter di atas tanah dan 3 meter ke bawah tanah, serta ada lantai semen sejauh 1 meter dari lingkaran sumur.
 19. Status penguasaan bangunan tempat tinggal milik sendiri adalah jika tempat tinggal tersebut pada waktu pencacahan betul-betul sudah milik kepala rumah tangga atau salah seorang anggota rumah tangga. Rumah yang dibeli secara angsuran melalui kredit bank atau rumah dengan status sewa beli dianggap rumah milik sendiri.
 20. Bencana Alam adalah peristiwa atau serangkaian peristiwa yang mengancam dan mengganggu kehidupan / penghidupan masyarakat yang disebabkan oleh faktor alam antara lain berupa gempa bumi, tsunami, gunung meletus, banjir, kekeringan, angin topan, dan tanah longsor sehingga mengakibatkan kerugian materi maupun non-materi.
 21. Untuk mengukur kemiskinan, BPS menggunakan konsep kemampuan memenuhi kebutuhan dasar (basic needs
18. *Protected wells is water that comes from the soil were excavated and the circumference of the well was protected by walls at least 0.8 meters above ground and 3 meters underground, and cement floor as far as 1 meter from the well circumference.*
 19. *Own ownership property status is a status of dwelling occupied belongs to the head of household or one of the household member. Houses bought through bank credit or houses with leasing status were also categorized as an own property.*
 20. *Natural Disaster is an event or series of events that threaten and disrupt the lives and livelihoods caused by natural factors such as: earthquake, tsunami, volcanic eruption, flood, flash flood, drought, typhoon/ cyclone, and landslide so it can lead to result in loss of material and non-material.*
 21. *To measure poverty, BPS-Statistics Indonesia has used the concept of basic needs approach. Therefore, poverty is viewed as economic*

approach). Dengan pendekatan ini, kemiskinan dipandang sebagai ketidakmampuan dari sisi ekonomi untuk memenuhi kebutuhan dasar makanan dan bukan makanan yang diukur dari sisi pengeluaran. Metode yang digunakan adalah menghitung Garis Kemiskinan (GK), yang terdiri dari dua komponen yaitu Garis Kemiskinan Makanan (GKM) dan Garis Kemiskinan Non-Makanan (GKNM). Penghitungan Garis Kemiskinan dilakukan secara terpisah untuk daerah perkotaan dan perdesaan.

inability to fulfill food and non-food basic needs which are measured by consumption/expenditure. The method used is calculating poverty line, which consists of two components that are Food Poverty Line (FPL) and Non-Food Poverty Line (NFPL). The poverty line was calculated separately for urban and rural areas.

- | | |
|-------------------------------------------------------------------------------------------------------------------------------------------------------------------------------------------------------------------------------------------------------------------------------------------------------|----------------------------------------------------------------------------------------------------------------------------------------------------------------------------------------------------------------------------------------------------------------------------|
| <p>22. Penduduk miskin adalah penduduk yang memiliki rata-rata pengeluaran per kapita per bulan di bawah Garis Kemiskinan.</p> | <p>22. <i>A person whose expenditure per capita per month is below the poverty line is considered to be poor.</i></p> |
| <p>23. Garis Kemiskinan Makanan (GKM) merupakan nilai pengeluaran kebutuhan minimum makanan yang disetarakan dengan 2.100 kkalori per kapita per hari. Garis Kemiskinan Non-Makanan (GKNM) adalah kebutuhan minimum untuk perumahan, sandang, pendidikan, kesehatan, dan kebutuhan dasar lainnya.</p> | <p>23. <i>The Food Poverty Line refers to the daily minimum requirement of 2,100 kcal per capita per day. The Non-Food Poverty Line refers to the minimum requirement for household necessities for clothing, education, health, and other basic individual needs.</i></p> |
| <p>24. Ukuran Kemiskinan</p> <p>a. <i>Head Count Index (HCI-P₀)</i> adalah persentase penduduk miskin yang berada di bawah Garis Kemiskinan (GK).</p> <p>b. Indeks Kedalaman</p> | <p>24. <i>Poverty Measures</i></p> <p>a. <i>Head Count Index (HCI-P₀)</i> simply measures the percentage of the population that is counted as poor, often denoted by P₀.</p> <p>b. <i>Poverty Gap Index-P₁</i></p> |

Kemiskinan (*Poverty Gap Index-P₁*) merupakan ukuran rata-rata kesenjangan pengeluaran masing-masing penduduk miskin terhadap garis kemiskinan. Semakin tinggi nilai indeks, semakin jauh rata-rata pengeluaran penduduk dari garis kemiskinan.

- c. Indeks Keparahan Kemiskinan (*Poverty Severity Index-P₂*) memberikan gambaran mengenai penyebaran pengeluaran di antara penduduk miskin. Semakin tinggi nilai indeks, semakin tinggi ketimpangan pengeluaran di antara penduduk miskin.

Foster-Greer-Thorbecke (1984) merumuskan suatu ukuran yang digunakan untuk mengukur tingkat kemiskinan sebagai berikut:

$$P_a = \frac{1}{n} \sum_{i=1}^q \left[\frac{z - y_i}{z} \right]^a$$

dimana:

a = 0, 1, 2

z = Garis kemiskinan

measures the extent to which individuals fall below the poverty line (the poverty gaps) as a proportion of the poverty line. Higher value of the index shows that the gap between average expenditure of the poor and the poverty line is wider.

- c. *Poverty Severity Index-P₂* describes inequality among the poor. This is simply a weighted sum of poverty gaps (as a proportion of the poverty line), where the weights are the proportionate poverty gaps themselves. Hence, by squaring the poverty gap index, the measure implicitly puts more weight on observations that fall well below the poverty line. Higher value of the index shows that inequality among the poor is higher.

Foster-Greer-Thorbecke (1984) developed poverty measures that may be written as:

$$P_a = \frac{1}{n} \sum_{i=1}^q \left[\frac{z - y_i}{z} \right]^a$$

where:

a = 0, 1, 2

z = the poverty line

y_i = Rata-rata pengeluaran perkapita sebulan penduduk yang berada di bawah garis kemiskinan ($i=1,2,\dots,q$),
 $y_i < z$
 q = Banyaknya penduduk yang berada di bawah garis kemiskinan
 n = Jumlah penduduk

y_i = Average expenditure per capita per month of the poor ($i=1,2,\dots,q$), $y_i < z$
 q = the number of poor
 n = the total population

Jika $a=0$, diperoleh Head Count Index (P_0), jika $a=1$ diperoleh indeks kedalaman kemiskinan (Poverty Gap Index- P_1) dan jika $a=2$ disebut indeks keparahan kemiskinan (Poverty Severity Index- P_2).

if $a=0$ is obtained Head Count Index (P_0), if $a=1$ is obtained Poverty Gap Index- P_1 , and if $a=2$ is obtained Poverty Severity Index- P_2 .

39. Indeks Pembangunan Manusia (IPM) menjelaskan bagaimana penduduk dapat mengakses hasil pembangunan dalam memperoleh pendapatan, kesehatan, pendidikan dan sebagainya. IPM diperkenalkan oleh UNDP pada tahun 1990 dan dipublikasikan secara berkala dalam laporan tahunan Human Development Report (HDR). IPM dibentuk oleh 3 (tiga) dimensi dasar: Umur panjang dan hidup sehat; pengetahuan; dan standar hidup layak.

39. *The Human Development Index (HDI) explains how people can access development results in obtaining income, health, education and so forth. HDI was introduced by United Nations Development Programme (UNDP) in 1990 and published periodically in the annual report of the Human Development Report. HDI was formed by three basic dimensions: a long and healthy life; knowledge; and a decent standard of living.*

ULASAN

Pada tahun 2020 di Kabupaten Banyuasin terdapat 160 Taman Kanak-Kanak, 27 Raudatul Athfal (RA), 504 Sekolah Dasar (SD), 59 Madrasah Ibtidaiyah (MI), 123 Sekolah Menengah Pertama (SMP), 70 Madrasah Tsanawiyah (MTs), 55 Sekolah Menengah Atas (SMA), 18 Sekolah Menengah Kejuruan (SMK), dan 41 Madrasah Aliyah (MA).

Angka Partisipasi Murni (APM) Kabupaten Banyuasin tahun 2020 antara lain sebesar 99,12 untuk jenjang sekolah dasar, 77,65 untuk sekolah menengah pertama, dan 55,66 untuk jenjang sekolah menengah atas. Sedangkan Angka Partisipasi Kasar Kabupaten Banyuasin tahun 2020 antara lain sebesar 112,63 untuk jenjang sekolah dasar, 78,70 untuk sekolah menengah pertama, dan 71,86 untuk jenjang sekolah menengah atas.

Angka Kemiskinan Kabupaten Banyuasin tahun 2020 mencapai 11,17 persen atau 96,3 ribu jiwa dengan garis kemiskinan sebesar 429.816 rupiah.

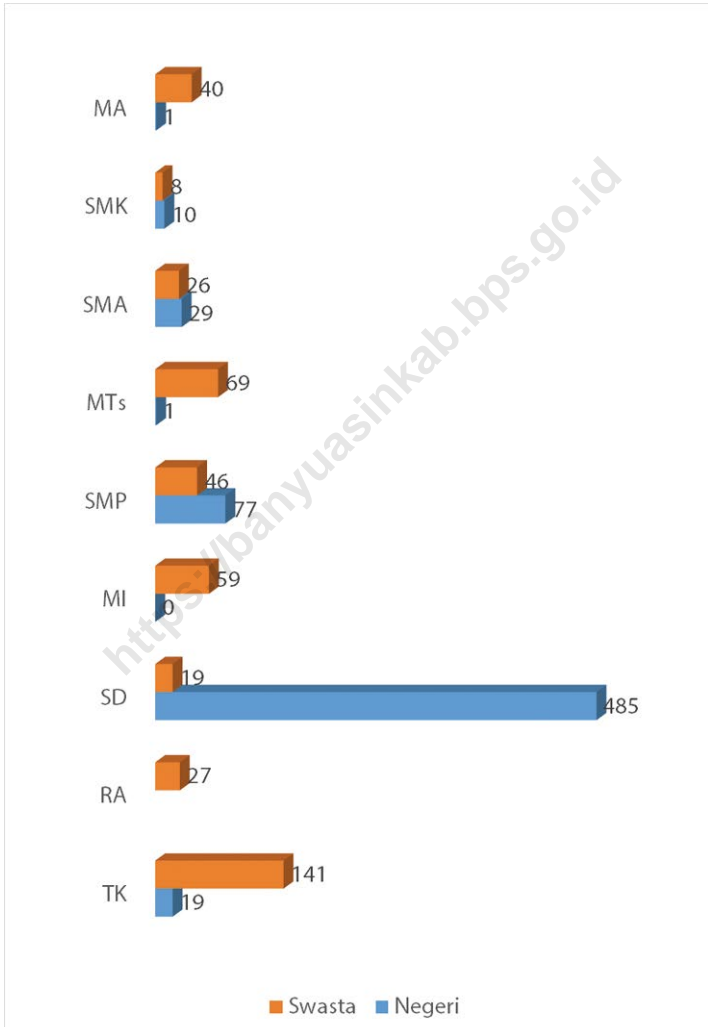
DESCRIPTION

In 2020 in Banyuasin District there were 160 Kindergarten, 27 Raudatul Athfal (RA), 504 Primary Schools, 59 Madrasah Ibtidaiyah (MI), 123 Junior High Schools, 70 Madrasah Tsanawiyah (MTs), 55 Senior High Schools, 18 Vocational High Schools Under, and 41 Madrasah Aliyah (MA).

Banyuasin Regency Net Enrolment Rate (NER) 2020 include 99.12 for primary school, 77.65 for junior high school, and 55.66 for senior high school. While the Pure Rough Participation Rate of Banyuasin Regency in 2020 included 112.63 for primary schools, 78.70 for junior secondary schools, and 71.86 for senior secondary schools.

Banyuasin Regency Poverty Rate in 2020 reached 11,17 percent or 96.3 thousand people with a poverty line of 429,816 rupiah.

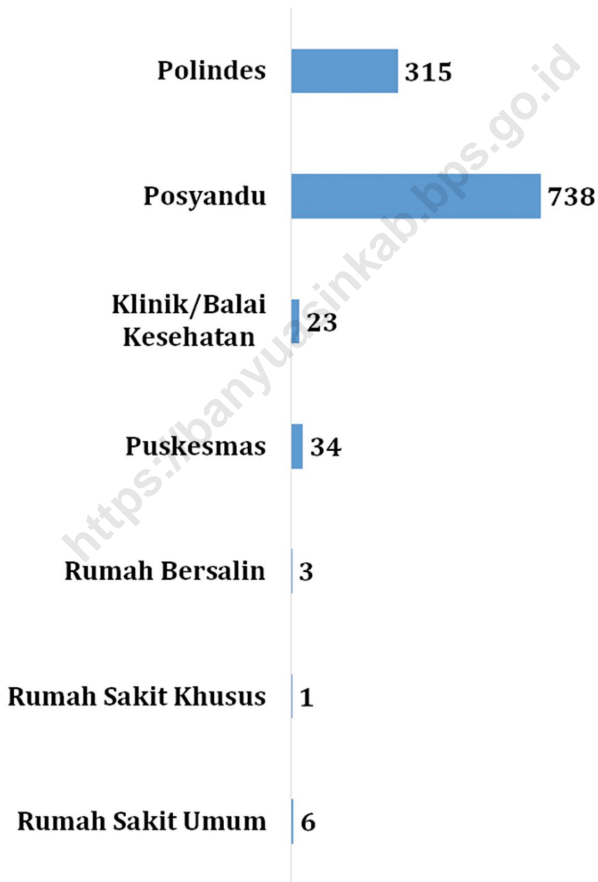
Gambar 4.1 Jumlah Sekolah di Kabupaten Banyuasin, 2020
Figures 4.1 Number of Schools in Banyuasin Regency, 2020



Sumber/Source : Dinas Pendidikan dan Kebudayaan Kabupaten Banyuasin dan Kantor Kementerian Agama Kabupaten Banyuasin/ Banyuasin Regency Education and Culture Office and Banyuasin Regency Ministry of Religion Office

Gambar 4.2
Figures

Jumlah Fasilitas Kesehatan di Kabupaten Banyuasin, 2020
Number of Medical Facility in Banyuasin Regency, 2020



Sumber/Source : Dinas Kesehatan Kabupaten Banyuasin/ Health Office of Banyuasin Regency

4.1 PENDIDIKAN EDUCATION

Tabel
Table 4.1.1

Jumlah Sekolah, Guru, dan Murid Taman Kanak-Kanak (TK) di Bawah Kementerian Pendidikan dan Kebudayaan Menurut Kecamatan di Kabupaten Banyuasin, 2019/2020 dan 2020/2021
Number of Schools, Teachers, and Pupils in Kindergarten Under The Ministry of Education and Culture by Subdistrict in Banyuasin Regency, 2019/2020 and 2020/2021

Kecamatan Subdistrict	Sekolah/Schools					
	Negeri/Public		Swasta/Private		Jumlah/Total	
	2019/2020	2020/2021	2019/2020	2020/2021	2019/2020	2020/2021
(1)	(2)	(3)	(4)	(5)	(6)	(7)
Rantau Bayur	1	1	2	4	3	5
Betung	-	-	12	12	12	12
Suak Tapeh	1	1	3	3	4	4
Pulau Rimau	-	-	5	5	5	5
Tungkal Ilir	1	1	6	6	7	7
Selat Penuguan	1	1	7	10	8	11
Banyuasin III	3	3	6	6	9	9
Sembawa	1	1	6	6	7	7
Talang Kelapa	2	2	36	30	38	32
Tanjung Lago	1	1	1	-	2	1
Banyuasin I	1	1	13	10	14	11
Air Kumbang	1	1	5	5	6	6
Rambutan	-	-	4	3	4	3
Muara Padang	1	1	12	12	13	13
Muara Sugihan	-	-	16	15	16	15
Makarti Jaya	1	1	4	3	5	4
Air Salek	1	1	3	2	4	3
Banyuasin II	-	-	-	-	-	-
Karang Agung Ilir	1	1	4	4	5	5
Muara Telang	1	1	4	3	5	4
Sumber Marga Telang	1	1	-	-	1	1
Banyu Asin	19	19	149	139	168	158

Lanjutan Tabel/Continued Table 4.1.1

Kecamatan Subdistrict	Guru ¹ /Teachers ¹					
	Negeri/Public		Swasta/Private		Jumlah/Total	
	2019/2020	2020/2021	2019/2020	2020/2021	2019/2020	2020/2021
(1)	(2)	(3)	(4)	(5)	(6)	(7)
Rantau Bayur	2	3	11	17	13	20
Betung	-	-	54	48	54	48
Suak Tapeh	7	7	7	8	14	15
Pulau Rimau	-	-	24	25	24	25
Tungkal Ilir	7	7	29	26	36	33
Selat Penuguan	8	8	42	49	50	57
Banyuasin III	28	22	32	28	60	50
Sembawa	6	7	29	24	35	31
Talang Kelapa	14	15	107	104	121	119
Tanjung Lago	7	7	1	-	8	7
Banyuasin I	7	6	45	38	52	44
Air Kumbang	3	3	15	12	18	15
Rambutan	-	-	6	12	6	12
Muara Padang	9	9	37	42	46	51
Muara Sugihan	-	-	70	65	70	65
Makarti Jaya	6	5	11	14	17	19
Air Salek	7	8	12	8	19	16
Banyuasin II	-	-	-	-	-	-
Karang Agung Ilir	8	2	22	18	30	20
Muara Telang	3	5	15	14	18	19
Sumber Marga Telang	4	3	-	-	4	3
Banyu Asin	126	117	569	552	695	669

Lanjutan Tabel/Continued Table 4.1.1

Kecamatan Subdistrict	Murid/Students					
	Negeri/Public		Swasta/Private		Jumlah/Total	
	2019/2020	2020/2021	2019/2020	2020/2021	2019/2020	2020/2021
(1)	(2)	(3)	(4)	(5)	(6)	(7)
Rantau Bayur	19	13	76	136	95	149
Betung	-	-	483	384	483	384
Suak Tapeh	18	20	100	54	118	74
Pulau Rimau	-	-	231	198	231	198
Tungkal Ilir	38	32	236	216	274	248
Selat Penuguan	34	27	374	461	408	488
Banyuasin III	161	157	369	282	530	439
Sembawa	37	27	241	205	278	232
Talang Kelapa	146	100	1 295	1 110	1 441	1 210
Tanjung Lago	33	35	16	-	49	35
Banyuasin I	33	33	404	331	437	364
Air Kumbang	55	37	90	125	145	162
Rambutan	-	-	52	81	52	81
Muara Padang	87	111	381	418	468	529
Muara Sugihan	-	-	672	742	672	742
Makarti Jaya	27	44	108	131	135	175
Air Salek	47	45	99	85	146	130
Banyuasin II	-	-	-	-	-	-
Karang Agung Ilir	36	36	222	265	258	301
Muara Telang	33	32	126	130	159	162
Sumber Marga Telang	29	54	-	-	29	54
Banyu Asin	833	803	5 575	5 354	6 408	6 157

Catatan/Note: ¹ Jumlah guru termasuk kepala sekolah dan guru/The total of teachers including headmaster and teacher

Sumber/Source: Kementerian Pendidikan dan Kebudayaan, Data Semester Ganjil/Ministry of Educations and Culture, Odd Semester Data

Tabel
Table 4.1.2

**Jumlah Sekolah, Guru, dan Murid Raudatul Athfal (RA)
di Bawah Kementerian Agama Menurut Kecamatan di
Kabupaten Banyuasin, 2019/2020 dan 2020/2021**
*Number of Schools, Teachers, and Pupils in Raudatul Athfal
(RA) Under The Ministry of Religious Affairs by Subdistrict in
Banyuasin Regency, 2017/2018 and 2019/2020*

Kecamatan Subdistrict	Sekolah/Schools		Guru/Teachers		Siswa/Pupils	
	2019/2020	2020/2021	2019/2020	2020/2021	2019/2020	2020/2021
(1)	(2)	(3)	(4)	(5)	(6)	(7)
Rantau Bayur	1	1	4	6	20	24
Betung	2	2	8	7	80	56
Suak Tapeh	1	1	2	4	10	36
Pulau Rimau	1	-	4	-	58	-
Tungkal Ilir	-	-	-	-	-	-
Selat Penuguan	-	1	-	7	-	42
Banyuasin III	1	1	7	4	30	27
Sembawa	1	1	7	7	65	61
Talang Kelapa	6	5	16	18	233	190
Tanjung Lago	-	-	-	-	-	-
Banyuasin I	3	2	7	7	72	28
Air Kumbang	3	4	7	18	134	165
Rambutan	-	1	-	3	-	41
Muara Padang	4	4	10	8	107	163
Muara Sugihan	2	2	6	5	20	40
Makarti Jaya	-	-	-	-	-	-
Air Salek	-	-	-	-	-	-
Banyuasin II	-	-	-	-	-	-
Karang Agung Ilir	-	-	-	-	-	-
Muara Telang	1	1	4	4	50	34
Sumber Marga Telang	1	1	3	4	40	33
Banyu Asin	27	27	85	102	919	940

Catatan/Note: Seluruh Raudatul Athfal (RA) berstatus swasta/All Raudatul Athfal (RA) are private

Sumber/Source: Kementerian Agama, Data Semester Ganjil/Ministry of Religious Affairs, Odd Semester Data

Tabel
Table 4.1.3**Jumlah Sekolah, Guru, dan Murid Sekolah Dasar (SD)
di Bawah Kementerian Pendidikan dan Kebudayaan
Menurut Kecamatan di Kabupaten Banyuasin, 2019/2020
dan 2020/2021****Number of Schools, Teachers, and Pupils in Primary Schools
Under The Ministry of Education and Culture by Subdistrict
in Banyuasin Regency, 2019/2020 and 2020/2021**

Kecamatan Subdistrict	Sekolah/Schools					
	Negeri/Public		Swasta/Private		Jumlah/Total	
	2019/2020	2020/2021	2019/2020	2020/2021	2019/2020	2020/2021
(1)	(2)	(3)	(4)	(5)	(6)	(7)
Rantau Bayur	37	37	-	-	37	37
Betung	27	27	3	3	30	30
Suak Tapeh	15	15	-	-	15	15
Pulau Rimau	19	19	1	1	20	20
Tungkal Ilir	24	24	-	-	24	24
Selat Penuguan	14	14	1	1	15	15
Banyuasin III	41	41	-	1	41	42
Sembawa	25	25	1	1	26	26
Talang Kelapa	37	37	5	6	42	43
Tanjung Lago	24	24	-	-	24	24
Banyuasin I	30	30	2	2	32	32
Air Kumbang	21	21	-	-	21	21
Rambutan	24	24	1	1	25	25
Muara Padang	22	22	1	1	23	23
Muara Sugihan	25	25	-	-	25	25
Makarti Jaya	19	19	-	-	19	19
Air Salek	25	25	1	1	26	26
Banyuasin II	14	14	-	-	14	14
Karang Agung Ilir	8	8	-	-	8	8
Muara Telang	21	21	-	-	21	21
Sumber Marga Telang	13	13	-	1	13	14
Banyu Asin	485	485	16	19	501	504

Lanjutan Tabel/Continued Table 4.1.3

Kecamatan Subdistrict	Guru ¹ /Teachers ¹					
	Negeri/Public		Swasta/Private		Jumlah/Total	
	2019/2020	2020/2021	2019/2020	2020/2021	2019/2020	2020/2021
(1)	(2)	(3)	(4)	(5)	(6)	(7)
Rantau Bayur	377	376	-	-	377	376
Betung	362	371	28	34	390	405
Suak Tapeh	164	170	-	-	164	170
Pulau Rimau	195	200	18	17	213	217
Tungkal Ilir	243	215	-	-	243	215
Selat Penuguan	161	162	10	11	171	173
Banyuasin III	524	533	-	6	524	539
Sembawa	271	283	6	6	277	289
Talang Kelapa	722	763	46	42	768	805
Tanjung Lago	295	295	-	-	295	295
Banyuasin I	333	357	15	17	348	374
Air Kumbang	238	238	-	-	238	238
Rambutan	279	288	13	15	292	303
Muara Padang	202	211	3	-	205	211
Muara Sugihan	249	256	-	-	249	256
Makarti Jaya	215	215	-	-	215	215
Air Salek	266	259	7	7	273	266
Banyuasin II	163	154	-	-	163	154
Karang Agung Ilir	84	73	-	-	84	73
Muara Telang	240	237	-	-	240	237
Sumber Marga Telang	159	152	-	7	159	159
Banyu Asin	5 742	5 808	146	162	5 888	5 970

Lanjutan Tabel/Continued Table 4.1.3

Kecamatan Subdistrict	Murid/Students					
	Negeri/Public		Swasta/Private		Jumlah/Total	
	2019/2020	2020/2021	2019/2020	2020/2021	2019/2020	2020/2021
(1)	(2)	(3)	(4)	(5)	(6)	(7)
Rantau Bayur	4 646	4 531	-	-	4 646	4 531
Betung	6 826	6 610	351	367	7 177	6 977
Suak Tapeh	2 272	2 247	-	-	2 272	2 247
Pulau Rimau	2 813	2 746	585	551	3 398	3 297
Tungkal Ilir	4 028	4 013	-	-	4 028	4 013
Selat Penuguan	2 172	2 172	157	146	2 329	2 318
Banyuasin III	7 491	7 306	-	38	7 491	7 344
Sembawa	3 931	3 842	47	90	3 978	3 932
Talang Kelapa	17 104	17 242	677	818	17 781	18 060
Tanjung Lago	5 003	4 957	-	-	5 003	4 957
Banyuasin I	6 038	6 003	209	228	6 247	6 231
Air Kumbang	3 844	3 461	-	-	3 844	3 461
Rambutan	4 295	4 335	98	168	4 393	4 503
Muara Padang	3 651	3 594	15	18	3 666	3 612
Muara Sugihan	4 238	4 188	-	-	4 238	4 188
Makarti Jaya	3 034	3 019	-	-	3 034	3 019
Air Salek	4 289	4 144	69	70	4 358	4 214
Banyuasin II	3 617	3 690	-	-	3 617	3 690
Karang Agung Ilir	1 606	1 591	-	-	1 606	1 591
Muara Telang	4 410	4 329	-	-	4 410	4 329
Sumber Marga Telang	2 819	2 762	-	50	2 819	2 812
Banyu Asin	98 127	96 782	2 208	2 544	100 335	99 326

Catatan/Note: ¹ Jumlah guru termasuk kepala sekolah dan guru/The total of teachers including headmaster and teacher

Sumber/Source: Kementerian Pendidikan dan Kebudayaan, Data Semester Ganjil/Ministry of Educations and Culture, Odd Semester Data

Tabel
Table 4.1.4**Jumlah Sekolah, Guru, dan Murid Madrasah Ibtidaiyah (MI) di Bawah Kementerian Agama Menurut Kecamatan Menurut Kecamatan di Kabupaten Banyuasin, 2017/2018 dan 2019/2020****Number of Schools, Teachers, and Pupils in Madrasah Ibtidaiyah (MI) Under The Ministry of Religious Affairs by Subdistrict in Banyuasin Regency, 2017/2018 and 2019/2020**

Kecamatan Subdistrict	Sekolah/Schools					
	Negeri/Public		Swasta/Private		Jumlah/Total	
	2019/2020	2020/2021	2019/2020	2020/2021	2019/2020	2020/2021
(1)	(2)	(3)	(4)	(5)	(6)	(7)
Rantau Bayur	-	-	2	2	2	2
Betung	-	-	3	4	3	4
Suak Tapeh	-	-	-	-	-	-
Pulau Rimau	-	-	2	1	2	1
Tungkal Ilir	-	-	1	1	1	1
Selat Penuguan	-	-	-	1	-	1
Banyuasin III	-	-	3	3	3	3
Sembawa	-	-	1	1	1	1
Talang Kelapa	-	-	6	5	6	5
Tanjung Lago	-	-	5	5	5	5
Banyuasin I	-	-	5	6	5	6
Air Kumbang	-	-	2	1	2	1
Rambutan	-	-	1	-	1	-
Muara Padang	-	-	5	6	5	6
Muara Sugihan	-	-	8	8	8	8
Makarti Jaya	-	-	3	3	3	3
Air Salek	-	-	2	2	2	2
Banyuasin II	-	-	3	3	3	3
Karang Agung Ilir	-	-	-	-	-	-
Muara Telang	-	-	6	4	6	4
Sumber Marga Telang	-	-	1	3	1	3
Banyu Asin	-	-	59	59	59	59

Lanjutan Tabel/Continued Table 4.1.4

Kecamatan Subdistrict	Guru ¹ /Teachers ¹					
	Negeri/Public		Swasta/Private		Jumlah/Total	
	2019/2020	2020/2021	2019/2020	2020/2021	2019/2020	2020/2021
(1)	(2)	(3)	(4)	(5)	(6)	(7)
Rantau Bayur	-	-	19	20	19	20
Betung	-	-	18	26	18	26
Suak Tapeh	-	-	-	-	-	-
Pulau Rimau	-	-	15	7	15	7
Tungkal Ilir	-	-	11	7	11	7
Selat Penuguan	-	-	-	8	-	8
Banyuasin III	-	-	46	49	46	49
Sembawa	-	-	6	6	6	6
Talang Kelapa	-	-	86	83	86	83
Tanjung Lago	-	-	48	51	48	51
Banyuasin I	-	-	39	48	39	48
Air Kumbang	-	-	13	9	13	9
Rambutan	-	-	2	-	2	-
Muara Padang	-	-	34	36	34	36
Muara Sugihan	-	-	81	84	81	84
Makarti Jaya	-	-	31	25	31	25
Air Salek	-	-	22	22	22	22
Banyuasin II	-	-	28	31	28	31
Karang Agung Ilir	-	-	-	-	-	-
Muara Telang	-	-	64	43	64	43
Sumber Marga Telang	-	-	8	45	8	45
Banyu Asin	-	-	571	600	571	600

Lanjutan Tabel/Continued Table 4.1.4

Kecamatan Subdistrict	Murid/Students					
	Negeri/Public		Swasta/Private		Jumlah/Total	
	2019/2020	2020/2021	2019/2020	2020/2021	2019/2020	2020/2021
(1)	(2)	(3)	(4)	(5)	(6)	(7)
Rantau Bayur	-	-	113	158	113	158
Betung	-	-	232	341	232	341
Suak Tapeh	-	-	-	-	-	-
Pulau Rimau	-	-	159	41	159	41
Tungkal Ilir	-	-	107	116	107	116
Selat Penuguan	-	-	-	126	-	126
Banyuasin III	-	-	795	830	795	830
Sembawa	-	-	24	35	24	35
Talang Kelapa	-	-	1 668	1 721	1 668	1 721
Tanjung Lago	-	-	738	786	738	786
Banyuasin I	-	-	501	650	501	650
Air Kumbang	-	-	270	106	270	106
Rambutan	-	-	10	-	10	-
Muara Padang	-	-	302	352	302	352
Muara Sugihan	-	-	866	800	866	800
Makarti Jaya	-	-	308	277	308	277
Air Salek	-	-	244	226	244	226
Banyuasin II	-	-	757	708	757	708
Karang Agung Ilir	-	-	-	-	-	-
Muara Telang	-	-	952	566	952	566
Sumber Marga Telang	-	-	96	517	96	517
Banyu Asin	-	-	8 142	8 356	8 142	8 356

Catatan/Note: ...

Sumber/Source: Kementerian Agama, Data Semester Ganjil/Ministry of Religious Affairs, Odd Semester Data

Tabel
Table 4.1.5

Jumlah Sekolah, Guru, dan Murid Sekolah Menengah Pertama (SMP) di Bawah Kementerian Pendidikan dan Kebudayaan Menurut Kecamatan di Kabupaten Banyuasin, 2019/2020 dan 2020/2021
Number of Schools, Teachers, and Pupils in Junior High Schools Under The Ministry of Education and Culture by Subdistrict in Banyuasin Regency, 2019/2020 and 2020/2021

Kecamatan Subdistrict	Sekolah/Schools					
	Negeri/Public		Swasta/Private		Jumlah/Total	
	2019/2020	2020/2021	2019/2020	2020/2021	2019/2020	2020/2021
(1)	(2)	(3)	(4)	(5)	(6)	(7)
Rantau Bayur	7	7	-	-	7	7
Betung	3	3	3	3	6	6
Suak Tapeh	3	3	-	-	3	3
Pulau Rimau	2	3	2	2	4	5
Tungkal Ilir	3	3	5	5	8	8
Selat Penuguan	1	1	-	-	1	1
Banyuasin III	5	5	3	3	8	8
Sembawa	3	3	2	2	5	5
Talang Kelapa	5	6	7	8	12	14
Tanjung Lago	4	4	3	3	7	7
Banyuasin I	5	5	3	3	8	8
Air Kumbang	4	4	3	3	7	7
Rambutan	4	4	2	2	6	6
Muara Padang	2	2	3	3	5	5
Muara Sugihan	6	6	1	1	7	7
Makarti Jaya	4	4	-	-	4	4
Air Salek	4	4	3	3	7	7
Banyuasin II	2	2	-	-	2	2
Karang Agung Ilir	2	2	-	-	2	2
Muara Telang	3	3	3	3	6	6
Sumber Marga Telang	3	3	2	2	5	5
Banyu Asin	75	77	45	46	120	123

Lanjutan Tabel/Continued Table 4.1.5

Kecamatan Subdistrict	Guru ¹ /Teachers ¹					
	Negeri/Public		Swasta/Private		Jumlah/Total	
	2019/2020	2020/2021	2019/2020	2020/2021	2019/2020	2020/2021
(1)	(2)	(3)	(4)	(5)	(6)	(7)
Rantau Bayur	120	123	-	-	120	123
Betung	81	86	32	37	113	123
Suak Tapeh	80	88	-	-	80	88
Pulau Rimau	45	46	16	15	61	61
Tungkal Ilir	43	47	34	30	77	77
Selat Penuguan	18	17	-	-	18	17
Banyuasin III	166	174	28	30	194	204
Sembawa	116	122	15	16	131	138
Talang Kelapa	153	189	80	83	233	272
Tanjung Lago	125	123	8	10	133	133
Banyuasin I	159	159	16	19	175	178
Air Kumbang	86	94	13	14	99	108
Rambutan	95	107	32	36	127	143
Muara Padang	46	49	22	21	68	70
Muara Sugihan	91	91	7	10	98	101
Makarti Jaya	89	96	-	-	89	96
Air Salek	86	91	17	17	103	108
Banyuasin II	45	44	-	-	45	44
Karang Agung Ilir	39	40	-	-	39	40
Muara Telang	57	55	26	27	83	82
Sumber Marga Telang	40	41	9	8	49	49
Banyu Asin	1 780	1 882	355	373	2 135	2 255

Lanjutan Tabel/*Continued Table 4.1.5*

Kecamatan Subdistrict	Murid/Students					
	Negeri/Public		Swasta/Private		Jumlah/Total	
	2019/2020	2020/2021	2019/2020	2020/2021	2019/2020	2020/2021
(1)	(2)	(3)	(4)	(5)	(6)	(7)
Rantau Bayur	1 305	1 360	-	-	1 305	1 360
Betung	1 085	1 082	1 197	1 272	2 282	2 354
Suak Tapeh	782	824	-	-	782	824
Pulau Rimau	629	668	235	273	864	941
Tungkal Ilir	664	637	454	439	1 118	1 076
Selat Penuguan	407	400	-	-	407	400
Banyuasin III	1 882	1 916	390	335	2 272	2 251
Sembawa	1 688	1 804	246	236	1 934	2 040
Talang Kelapa	1 976	2 302	1 771	1 768	3 747	4 070
Tanjung Lago	1 362	1 382	259	269	1 621	1 651
Banyuasin I	1 947	2 017	243	211	2 190	2 228
Air Kumbang	744	820	156	188	900	1 008
Rambutan	1 192	1 291	393	457	1 585	1 748
Muara Padang	654	618	370	315	1 024	933
Muara Sugihan	1 155	1 086	57	65	1 212	1 151
Makarti Jaya	1 015	1 017	-	-	1 015	1 017
Air Salek	1 213	1 230	173	136	1 386	1 366
Banyuasin II	913	900	-	-	913	900
Karang Agung Ilir	501	459	-	-	501	459
Muara Telang	891	869	334	304	1 225	1 173
Sumber Marga Telang	567	575	283	284	850	859
Banyu Asin	22 572	23 257	6 561	6 552	29 133	29 809

Catatan/Note: ¹ Jumlah guru termasuk kepala sekolah dan guru/The total of teachers including headmaster and teacher

Sumber/Source: Kementerian Pendidikan dan Kebudayaan, Data Semester Ganjil/Ministry of Educations and Culture, Odd Semester Data

Tabel
Table 4.1.6

Jumlah Sekolah, Guru, dan Murid Madrasah Tsanawiyah (MTs) di Bawah Kementerian Agama Menurut Kecamatan di Kabupaten Banyuasin, 2019/2020 dan 2019/2020
Number of Schools, Teachers, and Pupils in Madrasah Tsanawiyah (MTs) Under The Ministry of Religious Affairs by Subdistrict in Banyuasin Regency, 2019/2020 and 2019/2020

Kecamatan Subdistrict	Sekolah/Schools					
	Negeri/Public		Swasta/Private		Jumlah/Total	
	2019/2020	2020/2021	2019/2020	2020/2021	2019/2020	2020/2021
(1)	(2)	(3)	(4)	(5)	(6)	(7)
Rantau Bayur	-	-	3	4	3	4
Betung	1	1	3	3	4	4
Suak Tapeh	-	-	1	1	1	1
Pulau Rimau	-	-	6	3	6	3
Tungkal Ilir	-	-	1	1	1	1
Selat Penuguan	-	-	-	3	-	3
Banyuasin III	-	-	8	8	8	8
Sembawa	-	-	1	1	1	1
Talang Kelapa	-	-	6	5	6	5
Tanjung Lago	-	-	2	2	2	2
Banyuasin I	-	-	8	7	8	7
Air Kumbang	-	-	7	6	7	6
Rambutan	-	-	1	1	1	1
Muara Padang	-	-	5	5	5	5
Muara Sugihan	-	-	4	3	4	3
Makarti Jaya	-	-	2	2	2	2
Air Salek	-	-	2	4	2	4
Banyuasin II	-	-	3	2	3	2
Karang Agung Ilir	-	-	-	1	-	1
Muara Telang	-	-	3	3	3	3
Sumber Marga Telang	-	-	4	4	4	4
Banyu Asin	1	1	70	69	71	70

Lanjutan Tabel/*Continued Table* 4.1.6

Kecamatan Subdistrict	Guru ¹ /Teachers ¹					
	Negeri/Public		Swasta/Private		Jumlah/Total	
	2019/2020	2020/2021	2019/2020	2020/2021	2019/2020	2020/2021
(1)	(2)	(3)	(4)	(5)	(6)	(7)
Rantau Bayur	-	-	21	53	21	53
Betung	34	30	25	32	59	62
Suak Tapeh	-	-	17	15	17	15
Pulau Rimau	-	-	100	51	100	51
Tungkal Ilir	-	-	9	16	9	16
Selat Penuguan	-	-	-	35	-	35
Banyuasin III	-	-	147	162	147	162
Sembawa	-	-	29	31	29	31
Talang Kelapa	-	-	109	178	109	178
Tanjung Lago	-	-	29	34	29	34
Banyuasin I	-	-	77	83	77	83
Air Kumbang	-	-	98	96	98	96
Rambutan	-	-	14	15	14	15
Muara Padang	-	-	57	58	57	58
Muara Sugihan	-	-	44	33	44	33
Makarti Jaya	-	-	25	20	25	20
Air Salek	-	-	31	61	31	61
Banyuasin II	-	-	26	20	26	20
Karang Agung Ilir	-	-	-	14	-	14
Muara Telang	-	-	30	36	30	36
Sumber Marga Telang	-	-	41	49	41	49
Banyuasin	34	30	929	1 092	963	1 122

Lanjutan Tabel/Continued Table 4.1.6

Kecamatan Subdistrict	Murid/Students					
	Negeri/Public		Swasta/Private		Jumlah/Total	
	2019/2020	2020/2021	2019/2020	2020/2021	2019/2020	2020/2021
(1)	(2)	(3)	(4)	(5)	(6)	(7)
Rantau Bayur	-	-	304	490	304	490
Betung	350	327	339	361	689	688
Suak Tapeh	-	-	124	5	124	5
Pulau Rimau	-	-	843	605	843	605
Tungkal Ilir	-	-	52	51	52	51
Selat Penuguan	-	-	-	298	-	298
Banyuasin III	-	-	2 872	1 844	2 872	1 844
Sembawa	-	-	530	613	530	613
Talang Kelapa	-	-	1 190	731	1 190	731
Tanjung Lago	-	-	369	428	369	428
Banyuasin I	-	-	575	628	575	628
Air Kumbang	-	-	663	641	663	641
Rambutan	-	-	108	103	108	103
Muara Padang	-	-	514	498	514	498
Muara Sugihan	-	-	799	686	799	686
Makarti Jaya	-	-	166	167	166	167
Air Salek	-	-	382	325	382	325
Banyuasin II	-	-	233	174	233	174
Karang Agung Ilir	-	-	-	69	-	69
Muara Telang	-	-	289	3	289	3
Sumber Marga Telang	-	-	639	484	639	484
Banyu Asin	350	327	10 991	9 204	11 341	9 531

Catatan/Note: ...

Sumber/Source: Kementerian Agama, Data Semester Ganjil/Ministry of Religious Affairs, Odd Semester Data

Tabel
Table 4.1.7

Jumlah Sekolah, Guru, dan Murid Sekolah Menengah Atas (SMA) di Bawah Kementerian Pendidikan dan Kebudayaan Menurut Kecamatan di Kabupaten Banyuasin, 2019/2020 dan 2020/2021

Number of Schools, Teachers, and Pupils in Senior High Schools Under The Ministry of Education and Culture by Subdistrict in Banyuasin Regency, 2019/2020 and 2020/2021

Kecamatan Subdistrict	Sekolah/Schools					
	Negeri/Public		Swasta/Private		Jumlah/Total	
	2019/2020	2020/2021	2019/2020	2020/2021	2019/2020	2020/2021
(1)	(2)	(3)	(4)	(5)	(6)	(7)
Rantau Bayur	1	1	-	-	1	1
Betung	1	1	3	3	4	4
Suak Tapeh	1	1	-	-	1	1
Pulau Rimau	3	3	1	1	4	4
Tungkal Ilir	2	2	1	1	3	3
Selat Penuguan	-	-	-	-	-	-
Banyuasin III	3	3	2	2	5	5
Sembawa	2	2	2	2	4	4
Talang Kelapa	1	1	4	4	5	5
Tanjung Lago	1	1	1	1	2	2
Banyuasin I	3	3	1	1	4	4
Air Kumbang	1	1	2	2	3	3
Rambutan	1	1	-	-	1	1
Muara Padang	1	1	1	1	2	2
Muara Sugihan	2	2	-	-	2	2
Makarti Jaya	1	1	2	2	3	3
Air Salek	1	1	3	3	4	4
Banyuasin II	1	1	-	-	1	1
Karang Agung Ilir	1	1	-	-	1	1
Muara Telang	1	1	2	2	3	3
Sumber Marga Telang	1	1	1	1	2	2
Banyu Asin	29	29	26	26	55	55

Lanjutan Tabel/Continued Table 4.1.7

Kecamatan Subdistrict	Guru ¹ /Teachers ¹					
	Negeri/Public		Swasta/Private		Jumlah/Total	
	2019/2020	2020/2021	2019/2020	2020/2021	2019/2020	2020/2021
(1)	(2)	(3)	(4)	(5)	(6)	(7)
Rantau Bayur	29	28	-	-	29	28
Betung	47	53	33	40	80	93
Suak Tapeh	21	23	-	-	21	23
Pulau Rimau	64	66	4	4	68	70
Tungkal Ilir	32	37	2	2	34	39
Selat Penuguan	-	-	-	-	-	-
Banyuasin III	110	114	21	25	131	139
Sembawa	51	55	17	17	68	72
Talang Kelapa	46	52	45	54	91	106
Tanjung Lago	31	31	3	4	34	35
Banyuasin I	89	97	9	9	98	106
Air Kumbang	18	17	18	19	36	36
Rambutan	32	30	-	-	32	30
Muara Padang	29	30	11	11	40	41
Muara Sugihan	55	54	-	-	55	54
Makarti Jaya	31	35	20	19	51	54
Air Salek	24	24	30	32	54	56
Banyuasin II	30	31	-	-	30	31
Karang Agung Ilir	16	15	-	-	16	15
Muara Telang	25	29	15	15	40	44
Sumber Marga Telang	17	16	6	4	23	20
Banyu Asin	797	837	234	255	1 031	1 092

Lanjutan Tabel/*Continued Table 4.1.7*

Kecamatan Subdistrict	Murid/Students					
	Negeri/Public		Swasta/Private		Jumlah/Total	
	2019/2020	2020/2021	2019/2020	2020/2021	2019/2020	2020/2021
(1)	(2)	(3)	(4)	(5)	(6)	(7)
Rantau Bayur	234	258	-	-	234	258
Betung	770	702	557	527	1 327	1 229
Suak Tapeh	270	306	-	-	270	306
Pulau Rimau	984	1 007	188	181	1 172	1 188
Tungkal Ilir	528	564	140	158	668	722
Selat Penuguan	-	-	-	-	-	-
Banyuasin III	1 562	1 484	430	371	1 992	1 855
Sembawa	912	918	154	134	1 066	1 052
Talang Kelapa	855	851	906	852	1 761	1 703
Tanjung Lago	386	379	335	312	721	691
Banyuasin I	1 392	1 394	77	82	1 469	1 476
Air Kumbang	202	183	492	430	694	613
Rambutan	475	500	-	-	475	500
Muara Padang	403	430	99	96	502	526
Muara Sugihan	771	777	-	-	771	777
Makarti Jaya	414	399	244	214	658	613
Air Salek	410	421	510	564	920	985
Banyuasin II	543	586	-	-	543	586
Karang Agung Ilir	201	207	-	-	201	207
Muara Telang	489	493	257	294	746	787
Sumber Marga Telang	135	154	152	158	287	312
Banyu Asin	11 936	12 013	4 541	4 373	16 477	16 386

Catatan/Note: ¹ Jumlah guru termasuk kepala sekolah dan guru/*The total of teachers including headmaster and teacher*

Sumber/Source: Kementerian Pendidikan dan Kebudayaan, Data Semester Ganji/*Ministry of Educations and Culture, Odd Semester Data*

Tabel
Table 4.1.8

Jumlah Sekolah, Guru, dan Murid Sekolah Menengah Kejuruan (SMK) di Bawah Kementerian Pendidikan dan Kebudayaan Menurut Kecamatan di Kabupaten Banyuasin, 2019/2020 dan 2020/2021
Number of Schools, Teachers, and Pupils in Vocational High Schools Under The Ministry of Education and Culture by Subdistrict in Banyuasin Regency, 2019/2020 and 2020/2021

Kecamatan Subdistrict	Sekolah/Schools					
	Negeri/Public		Swasta/Private		Jumlah/Total	
	2019/2020	2020/2021	2019/2020	2020/2021	2019/2020	2020/2021
(1)	(2)	(3)	(4)	(5)	(6)	(7)
Rantau Bayur	-	-	-	-	-	-
Betung	-	-	1	1	1	1
Suak Tapeh	1	1	-	-	1	1
Pulau Rimau	-	-	-	-	-	-
Tungkal Ilir	1	1	1	-	2	1
Selat Penuguan	-	-	-	-	-	-
Banyuasin III	2	2	2	2	4	4
Sembawa	1	1	1	1	2	2
Talang Kelapa	-	-	1	1	1	1
Tanjung Lago	1	1	-	-	1	1
Banyuasin I	-	-	-	-	-	-
Air Kumbang	1	1	-	-	1	1
Rambutan	1	1	-	-	1	1
Muara Padang	-	-	2	2	2	2
Muara Sugihan	-	-	1	1	1	1
Makarti Jaya	1	1	-	-	1	1
Air Salek	-	-	-	-	-	-
Banyuasin II	-	-	1	-	1	-
Karang Agung Ilir	-	-	-	-	-	-
Muara Telang	1	1	-	-	1	1
Sumber Marga Telang	-	-	-	-	-	-
Banyu Asin	10	10	10	8	20	18

Lanjutan Tabel/*Continued Table* 4.1.8

Kecamatan Subdistrict	Guru ¹ /Teachers ¹					
	Negeri/Public		Swasta/Private		Jumlah/Total	
	2019/2020	2020/2021	2019/2020	2020/2021	2019/2020	2020/2021
(1)	(2)	(3)	(4)	(5)	(6)	(7)
Rantau Bayur	-	-	-	-	-	-
Betung	-	-	30	33	30	33
Suak Tapeh	45	52	-	-	45	52
Pulau Rimau	-	-	-	-	-	-
Tungkal Ilir	18	17	-	-	18	17
Selat Penuguan	-	-	-	-	-	-
Banyuasin III	56	58	25	36	81	94
Sembawa	44	45	18	17	62	62
Talang Kelapa	-	-	9	10	9	10
Tanjung Lago	45	44	-	-	45	44
Banyuasin I	-	-	-	-	-	-
Air Kumbang	26	25	-	-	26	25
Rambutan	29	32	-	-	29	32
Muara Padang	-	-	18	22	18	22
Muara Sugihan	-	-	2	2	2	2
Makarti Jaya	25	22	-	-	25	22
Air Salek	-	-	-	-	-	-
Banyuasin II	-	-	-	-	-	-
Karang Agung Ilir	-	-	-	-	-	-
Muara Telang	20	21	-	-	20	21
Sumber Marga Telang	-	-	-	-	-	-
Banyuasin	308	316	102	120	410	436

Lanjutan Tabel/*Continued Table 4.1.8*

Kecamatan Subdistrict	Murid/Students					
	Negeri/Public		Swasta/Private		Jumlah/Total	
	2019/2020	2020/2021	2019/2020	2020/2021	2019/2020	2020/2021
(1)	(2)	(3)	(4)	(5)	(6)	(7)
Rantau Bayur	-	-	-	-	-	-
Betung	-	-	952	995	952	995
Suak Tapeh	556	671	-	-	556	671
Pulau Rimau	-	-	-	-	-	-
Tungkal Ilir	179	182	-	-	179	182
Selat Penuguan	-	-	-	-	-	-
Banyuasin III	718	775	868	789	1 586	1 564
Sembawa	495	435	341	387	836	822
Talang Kelapa	-	-	115	119	115	119
Tanjung Lago	389	397	-	-	389	397
Banyuasin I	-	-	-	-	-	-
Air Kumbang	252	277	-	-	252	277
Rambutan	419	407	-	-	419	407
Muara Padang	-	-	360	414	360	414
Muara Sugihan	-	-	75	102	75	102
Makarti Jaya	223	237	-	-	223	237
Air Salek	-	-	-	-	-	-
Banyuasin II	-	-	-	-	-	-
Karang Agung Ilir	-	-	-	-	-	-
Muara Telang	385	374	-	-	385	374
Sumber Marga Telang	-	-	-	-	-	-
Banyu Asin	3 616	3 755	2 711	2 806	6 327	6 561

Catatan/Note: ¹ Guru yang mengajar di 2 sekolah atau lebih dihitung di masing-masing sekolah/*The teacher who taught in two schools or more counted in every school*

² Jumlah guru termasuk kepala sekolah dan guru/*The total of teachers including headmaster and teacher*

Sumber/Source: Kementerian Pendidikan dan Kebudayaan, Data Semester Ganjil/*Ministry of Educations and Culture, Odd Semester Data*

Tabel
Table 4.1.9

Jumlah Sekolah, Guru, dan Murid Madrasah Aliyah (MA) di Bawah Kementerian Agama Menurut Kecamatan di Kabupaten Banyuasin, 2017/2018 dan 2019/2020
Number of Schools, Teachers, and Pupils in Madrasah Aliyah (MA) Under the Ministry of Religious Affairs by Subdistrict in Banyuasin Regency, 2017/2018 and 2019/2020

Kecamatan Subdistrict	Sekolah/Schools					
	Negeri/Public		Swasta/Private		Jumlah/Total	
	2019/2020	2020/2021	2019/2020	2020/2021	2019/2020	2020/2021
(1)	(2)	(3)	(4)	(5)	(6)	(7)
Rantau Bayur	-	-	2	2	2	2
Betung	-	-	1	1	1	1
Suak Tapeh	-	-	-	-	-	-
Pulau Rimau	-	-	2	1	2	1
Tungkal Ilir	-	-	-	-	-	-
Selat Penuguan	-	-	-	1	-	1
Banyuasin III	1	1	4	4	5	5
Sembawa	-	-	-	1	-	1
Talang Kelapa	-	-	4	4	4	4
Tanjung Lago	-	-	2	2	2	2
Banyuasin I	-	-	3	2	3	2
Air Kumbang	-	-	5	4	5	4
Rambutan	-	-	1	1	1	1
Muara Padang	-	-	3	3	3	3
Muara Sugihan	-	-	3	2	3	2
Makarti Jaya	-	-	1	1	1	1
Air Salek	-	-	1	2	1	2
Banyuasin II	-	-	1	1	1	1
Karang Agung Ilir	-	-	-	-	-	-
Muara Telang	-	-	3	3	3	3
Sumber Marga Telang	-	-	4	5	4	5
Banyu Asin	1	1	40	40	41	41

Lanjutan Tabel/Continued Table 4.1.9

Kecamatan Subdistrict	Guru ¹ /Teachers ¹					
	Negeri/Public		Swasta/Private		Jumlah/Total	
	2019/2020	2020/2021	2019/2020	2020/2021	2019/2020	2020/2021
(1)	(2)	(3)	(4)	(5)	(6)	(7)
Rantau Bayur	-	-	17	28	17	28
Betung	-	-	12	15	12	15
Suak Tapeh	-	-	-	-	-	-
Pulau Rimau	-	-	13	24	13	24
Tungkal Ilir	-	-	-	-	-	-
Selat Penuguan	-	-	-	10	-	10
Banyuasin III	60	55	82	70	142	125
Sembawa	-	-	-	37	-	37
Talang Kelapa	-	-	45	95	45	95
Tanjung Lago	-	-	31	29	31	29
Banyuasin I	-	-	54	20	54	20
Air Kumbang	-	-	65	44	65	44
Rambutan	-	-	14	13	14	13
Muara Padang	-	-	8	16	8	16
Muara Sugihan	-	-	44	26	44	26
Makarti Jaya	-	-	10	4	10	4
Air Salek	-	-	11	28	11	28
Banyuasin II	-	-	11	11	11	11
Karang Agung Ilir	-	-	-	-	-	-
Muara Telang	-	-	30	38	30	38
Sumber Marga Telang	-	-	53	74	53	74
Banyu Asin	60	55	500	582	560	637

Lanjutan Tabel/*Continued Table* 4.1.9

Kecamatan Subdistrict	Murid/Students					
	Negeri/Public		Swasta/Private		Jumlah/Total	
	2019/2020	2020/2021	2019/2020	2020/2021	2019/2020	2020/2021
(1)	(2)	(3)	(4)	(5)	(6)	(7)
Rantau Bayur	-	-	139	174	139	174
Betung	-	-	37	70	37	70
Suak Tapeh	-	-	-	-	-	-
Pulau Rimau	-	-	235	186	235	186
Tungkal Ilir	-	-	-	-	-	-
Selat Penuguan	-	-	-	42	-	42
Banyuasin III	754	734	957	1 124	1 711	1 858
Sembawa	-	-	-	615	-	615
Talang Kelapa	-	-	418	508	418	508
Tanjung Lago	-	-	267	327	267	327
Banyuasin I	-	-	694	191	694	191
Air Kumbang	-	-	263	361	263	361
Rambutan	-	-	84	86	84	86
Muara Padang	-	-	111	174	111	174
Muara Sugihan	-	-	363	360	363	360
Makarti Jaya	-	-	55	65	55	65
Air Salek	-	-	151	337	151	337
Banyuasin II	-	-	82	81	82	81
Karang Agung Ilir	-	-	-	-	-	-
Muara Telang	-	-	207	217	207	217
Sumber Marga Telang	-	-	413	592	413	592
Banyu Asin	754	734	4 476	5 510	5 230	6 244

Catatan/Note: ...

Sumber/Source: Kementerian Agama, Data Semester Ganjil/Ministry of Religious Affairs, Odd Semester Data

Tabel
Table 4.1.10

Jumlah Desa¹/Kelurahan yang Memiliki Fasilitas Sekolah Menurut Kecamatan dan Tingkat Pendidikan di Kabupaten Banyuasin, 2018–2020
Number of Villages¹ Having Educational Facilities by Subdistrict and Educational Level in Banyuasin Regency, 2018–2020

Kecamatan Subdistrict	SD Primary School		
	2018	2019	2020
(1)	(2)	(3)	(4)
Rantau Bayur	21	21	21
Betung	11	11	11
Suak Tapeh	11	11	11
Pulau Rimau	29	17	17
Tungkal Ilir	14	14	14
Selat Penuguan	...	11	12
Banyuasin III	26	26	26
Sembawa	11	11	11
Talang Kelapa	12	12	12
Tanjung Lago	15	15	15
Banyuasin I	13	13	13
Air Kumbang	16	16	16
Rambutan	19	20	20
Muara Padang	14	14	14
Muara Sugihan	21	21	21
Makarti Jaya	12	12	12
Air Salek	14	14	14
Banyuasin II	17	10	10
Karang Agung Ilir	...	7	7
Muara Telang	15	16	16
Sumber Marga Telang	10	10	10
Banyu Asin	301	302	303

Lanjutan Tabel/*Continued Table* 4.1.10

Kecamatan Subdistrict	SMP Junior High School		
	2018	2019	2020
(1)	(5)	(6)	(7)
Rantau Bayur	10	11	11
Betung	6	6	6
Suak Tapeh	3	3	3
Pulau Rimau	8	4	6
Tungkal Ilir	11	9	9
Selat Penuguan	...	4	4
Banyuasin III	9	10	9
Sembawa	5	6	5
Talang Kelapa	10	10	10
Tanjung Lago	7	7	7
Banyuasin I	10	10	10
Air Kumbang	9	10	10
Rambutan	7	6	8
Muara Padang	7	6	7
Muara Sugihan	10	11	10
Makarti Jaya	4	4	4
Air Salek	8	7	9
Banyuasin II	6	3	4
Karang Agung Ilir	...	3	3
Muara Telang	6	6	6
Sumber Marga Telang	7	7	8
Banyu Asin	143	143	149

Lanjutan Tabel/Continued Table 4.1.10

Kecamatan Subdistrict	SMA Senior High School		
	2018	2019	2020
(1)	(8)	(9)	(10)
Rantau Bayur	2	3	3
Betung	2	2	2
Suak Tapeh	1	1	1
Pulau Rimau	5	4	5
Tungkal Ilir	5	3	3
Selat Penuguan	...	2	1
Banyuasin III	5	5	5
Sembawa	4	4	4
Talang Kelapa	8	9	9
Tanjung Lago	2	3	2
Banyuasin I	7	8	8
Air Kumbang	4	4	4
Rambutan	2	2	3
Muara Padang	4	4	4
Muara Sugihan	5	5	5
Makarti Jaya	3	3	3
Air Salek	4	4	4
Banyuasin II	4	2	2
Karang Agung Ilir	...	1	1
Muara Telang	4	4	4
Sumber Marga Telang	4	3	3
Banyu Asin	75	76	76

Lanjutan Tabel/Continued Table 4.1.10

Kecamatan Subdistrict	SMK Vocational School		
	2018	2019	2020
(1)	(11)	(12)	(13)
Rantau Bayur	–	–	–
Betung	1	1	1
Suak Tapeh	1	1	1
Pulau Rimau	–	–	–
Tungkal Ilir	2	2	2
Selat Penuguan	...	–	–
Banyuasin III	3	3	3
Sembawa	1	1	2
Talang Kelapa	–	2	2
Tanjung Lago	1	1	1
Banyuasin I	–	–	–
Air Kumbang	1	1	1
Rambutan	1	1	1
Muara Padang	2	2	2
Muara Sugihan	2	1	1
Makarti Jaya	1	1	1
Air Salek	–	–	–
Banyuasin II	–	–	–
Karang Agung Ilir	...	–	–
Muara Telang	1	1	1
Sumber Marga Telang	–	–	–
Banyu Asin	17	18	19

Lanjutan Tabel/Continued Table 4.1.10

Kecamatan Subdistrict	Perguruan Tinggi University		
	2018	2019	2020
(1)	(14)	(15)	(16)
Rantau Bayur	0	0	0
Betung	0	0	0
Suak Tapeh	0	0	0
Pulau Rimau	0	0	0
Tungkal Ilir	0	0	0
Selat Penuguan	...	0	0
Banyuasin III	0	1	1
Sembawa	0	0	0
Talang Kelapa	0	1	1
Tanjung Lago	0	0	0
Banyuasin I	2	1	1
Air Kumbang	0	0	0
Rambutan	0	0	0
Muara Padang	0	0	0
Muara Sugihan	0	0	0
Makarti Jaya	0	0	0
Air Salek	0	0	0
Banyuasin II	0	0	0
Karang Agung Ilir	...	0	0
Muara Telang	0	0	0
Sumber Marga Telang	0	0	0
Banyu Asin	2	3	3

Catatan/Note: ¹ Desa pada tabel ini termasuk Unit Permukiman Transmigrasi (UPT) yang masih dibina oleh kementerian terkait dan nagari di Kabupaten/Kota Sumatera Barat/Villages in this table include Transmigration Settlement Unit which is still fostered by the relevant ministries and the nagari in the Province of Sumatera Barat

Sumber/Source: BPS, Pendataan Potensi Desa (Podes)/ BPS–Statistics Indonesia, Village Potential Data Collection

Tabel
Table 4.1.11

Angka Partisipasi Murni (APM) dan Angka Partisipasi Kasar (APK) Menurut Jenjang Pendidikan di Kabupaten Banyuasin, 2019 dan 2020
Net Participation Rates and Gross Participation Rates by Educational Level in Banyuasin Regency, 2019 and 2020

Jenjang Pendidikan <i>Educational Level</i>	Angka Partisipasi Murni (APM) <i>Net Participation Rates</i>		Angka Partisipasi Kasar (APK) <i>Gross Participation Rates</i>	
	2019	2020	2019	2020
(1)	(2)	(3)	(4)	(5)
SD/MI <i>Elementary School</i>	99,06	99,04	98,97	112.63
SMP/MTs <i>Junior High School</i>	76,09	77,59	78,98	78.70
SMA/SMK/MA <i>Senior High School</i>	55,82	56,97	56,70	71.86

Catatan/Note: ...

Sumber/Source: BPS, Survei Sosial Ekonomi Nasional (Susenas)/BPS-Statistics Indonesia, National Socioeconomic Survey

Tabel 4.1.12 **Persentase Penduduk Berumur 15 Tahun ke Atas yang Melek Huruf Menurut Kelompok Umur di Kabupaten Banyuasin, 2019 dan 2020**
Percentage of Literate People Aged 15 Years and Over by Age Group in Banyuasin Regency, 2019 and 2020

Kelompok Umur <i>Age Group</i>	2019	2020
(1)	(2)	(3)
15–19	100,00	100,00
20–24	99,27	100,00
25–29	100,00	98,78
30–34	99,28	98,95
35–39	99,15	96,53
40–44	99,16	98,95
45–49	98,43	100,00
50+	94,22	92,01
Jumlah/Total	98,15	97,31
15–24	99,64	100,00
15–44	99,49	98,89
15+	98,15	97,31
45+	95,32	94,06

Catatan/Note: ...

Sumber/Source: BPS, Survei Sosial Ekonomi Nasional (Susenans)/BPS-Statistics Indonesia, National Socioeconomic Survey

Tabel
Table 4.1.13

Persentase Penduduk Berumur 5 Tahun ke Atas menurut Status Pendidikan dan Jenis Kelamin di Kabupaten Banyuwasin, 2020
Percentage of Population Aged 5 Years and Over by Education Status and Sex In Banyuwasin Regency, 2020

Status Pendidikan/ <i>Education Status</i>	Laki-laki / <i>Male</i>	Perempuan / <i>Female</i>	Laki-laki + Perempuan / <i>Male + Female</i>
(1)	(2)	(3)	(4)
Tidak/ Belum Pernah Sekolah/ <i>No Schooling/ Never Attended School</i>	5,62	7,05	6,33
Masih Sekolah SD/ MI/ Paket A / <i>Attending School Primary School</i>	14,18	14,33	14,26
Masih Sekolah SMP/ MTs/ Paket B / <i>Attending School Junior High School</i>	4,41	3,91	4,17
Masih Sekolah SMA/ SMK/ MA/ Paket C/ <i>Attending School Senior High School</i>	4,32	3,93	4,13
Masih Sekolah Diploma I s.d Universitas / <i>Attending School Diploma I to University</i>	1,52	2,30	1,90
Jumlah yang Masih Sekolah / <i>Total Attending School</i>	24,43	24,47	24,45
Tidak Bersekolah Lagi/ <i>Not Attending School Anymore</i>	69,95	68,48	69,23
Jumlah/ Total	100,00	100,00	100,00

Catatan/Note:

Sumber/Source: Susenas Maret 2020/ The March 2020 Susenas

Tabel 4.1.14 **Persentase Penduduk Berumur 7-24 Tahun menurut Status Pendidikan dan Jenis Kelamin di Kabupaten Banyuasin, 2020**
Percentage of Population Aged 7-24 Years by Education Status and Sex In Banyuasin Regency, 2020

Status Pendidikan/ Education Status	Laki-laki / Male	Perempuan / Female	Laki-laki + Perempuan / Male + Female
(1)	(2)	(3)	(4)
Tidak/ Belum Pernah Sekolah/ No Schooling/ Never Attended School	0,59	0,16	0,38
Masih Sekolah SD/ MI/ Paket A / Attending School Primary School	36,47	36,61	36,54
Masih Sekolah SMP/ MTs/ Paket B / Attending School Junior High School	12,64	11,36	12,02
Masih Sekolah SMA/ SMK/ MA/ Paket C/ Attending School Senior High School	12,38	11,42	11,91
Masih Sekolah Diploma I s.d Universitas / Attending School Diploma I to University	3,53	5,61	4,55
Jumlah yang Masih Sekolah / Total Attending School	65,02	65,01	65,01
Tidak Bersekolah Lagi/ Not Attending School Anymore	34,39	34,83	34,61
Jumlah/ Total	100,00	100,00	100,00

Catatan/Note:

Sumber/Source: Susenas Maret 2019/ The March 2019 Susenas

Tabel
Table 4.1.15

Persentase Penduduk Berumur 15 Tahun ke Atas menurut Ijazah/STTB Tertinggi yang Dimiliki dan Jenis Kelamin di Kabupaten Banyuasin, 2020
Percentage of Population Aged 15 Years and Over by The Highest School Certificate Owned and Sex In Banyuasin Regency, 2020

Ijazah/STTB Tertinggi yang Dimiliki / <i>The Highest School Certificate Owned</i>	Laki-laki / <i>Male</i>	Perempuan / <i>Female</i>	Laki-laki + Perempuan / <i>Male + Female</i>
(1)	(2)	(3)	(4)
Tidak Mempunyai Ijazah/ <i>No Certificate</i>	17,85	25,02	21,37
SD/MI / <i>Primary School</i>	31,25	27,47	29,40
SMP/MTs / <i>Junior High School</i>	21,40	19,34	20,39
SMA/MA / <i>Senior High School</i>	21,10	19,77	20,44
SMK/MAK / <i>Vocational Senior High School</i>	2,97	1,05	2,02
Diploma I/II / <i>Diploma I and Diploma II</i>	0,38	0,36	0,37
Akademi/DIII / <i>Academy/Diploma III</i>	0,22	0,81	0,51
Profesi / <i>Profession</i>	0,00	0,00	0,00
Diploma IV/S1/S2/S3 / <i>Diploma IV/Bachelor/Master Degree/S3</i>	4,84	6,18	5,49
Jumlah/ Total	100,00	100,00	100,00

Catatan/Note:

Sumber/Source: Susenas Maret 2019/ *The March 2019 Susenas*

Tabel 4.1.16 **Angka Partisipasi Sekolah (APS) Penduduk Berumur 5-18 Tahun menurut Kelompok Umur dan Jenis Kelamin di Kabupaten Banyuasin, 2020**
Table 4.1.16 **School Enrollment Ratio (SER) of Population Aged 5-18 Years by Age Group and Sex In Banyuasin Regency, 2020**

Angka Partisipasi Sekolah (APS)/ School Enrollment Ratio (SER)	Laki-laki / Male	Perempuan / Female	Laki-laki + Perempuan / Male + Female
(1)	(2)	(3)	(4)
APS Formal / Formal SER			
5 - 6	29,57	35,67	32,55
7 - 12	99,42	99,57	99,49
13 - 15	91,53	85,88	88,94
16 - 18	56,67	59,97	58,29
APS Formal + Non Formal / Formal + Non Formal SER			
5 - 6	29,57	35,67	32,55
7 - 12	99,42	99,57	99,49
13 - 15	91,53	85,88	88,94
16 - 18	56,67	59,97	58,29

Catatan/Note:

Sumber/Source: Susenas Maret 2019/ The March 2019 Susenas

4.2 KESEHATAN HEALTH

Tabel 4.2.1 **Jumlah Desa¹/Kelurahan Yang Memiliki Sarana Kesehatan Menurut Kecamatan di Kabupaten Banyuasin, 2018–2020**
Number of Villages¹ Having Health Facilities by Subdistrict in Banyuasin Regency, 2018–2020

Kecamatan Subdistrict	Rumah Sakit Hospital		
	2018	2019	2020
(1)	(2)	(3)	(4)
Rantau Bayur	–	–	–
Betung	–	–	–
Suak Tapeh	–	–	–
Pulau Rimau	–	–	–
Tungkal Ilir	–	–	–
Selat Penuguan	...	–	–
Banyuasin III	1	1	1
Sembawa	–	–	–
Talang Kelapa	1	1	1
Tanjung Lago	–	–	–
Banyuasin I	1	1	1
Air Kumbang	–	–	–
Rambutan	–	1	1
Muara Padang	1	–	–
Muara Sugihan	–	–	–
Makarti Jaya	1	1	1
Air Salek	–	–	–
Banyuasin II	–	–	–
Karang Agung Ilir	...	–	–
Muara Telang	–	–	–
Sumber Marga Telang	–	–	–
Banyu Asin	5	5	5

Lanjutan Tabel/Continued Table 4.2.1

Kecamatan Subdistrict	Rumah Sakit Bersalin Maternity Hospital		
	2018	2019	2020
(1)	(5)	(6)	(7)
Rantau Bayur	–	–	–
Betung	–	–	–
Suak Tapeh	–	–	–
Pulau Rimau	–	–	–
Tungkal Ilir	–	–	–
Selat Penuguan	–	–	–
Banyuasin III	–	–	–
Sembawa	–	–	–
Talang Kelapa	1	1	1
Tanjung Lago	–	–	–
Banyuasin I	–	–	–
Air Kumbang	–	–	–
Rambutan	–	–	–
Muara Padang	–	–	–
Muara Sugihan	–	–	–
Makarti Jaya	–	–	–
Air Salek	–	–	–
Banyuasin II	–	–	–
Karang Agung Ilir	–	–	–
Muara Telang	–	–	–
Sumber Marga Telang	–	–	–
Banyu Asin	1	1	1

Lanjutan Tabel/Continued Table 4.2.1

Kecamatan Subdistrict	Poliklinik Polyclinic		
	2018	2019	2020
(1)	(8)	(9)	(10)
Rantau Bayur	–	–	–
Betung	–	2	1
Suak Tapeh	1	–	–
Pulau Rimau	1	–	–
Tungkal Ilir	–	–	–
Selat Penuguan	...	–	–
Banyuasin III	3	2	2
Sembawa	4	3	3
Talang Kelapa	3	5	7
Tanjung Lago	5	–	–
Banyuasin I	1	3	2
Air Kumbang	–	–	–
Rambutan	–	–	1
Muara Padang	–	1	1
Muara Sugihan	–	–	–
Makarti Jaya	1	2	2
Air Salek	–	–	–
Banyuasin II	–	–	–
Karang Agung Ilir	...	–	–
Muara Telang	–	–	–
Sumber Marga Telang	–	–	–
Banyu Asin	19	18	19

Lanjutan Tabel/Continued Table 4.2.1

Kecamatan Subdistrict	Puskesmas Public Health Center		
	2018	2019	2020
(1)	(11)	(12)	(13)
Rantau Bayur	2	2	2
Betung	2	2	2
Suak Tapeh	1	1	1
Pulau Rimau	7	2	2
Tungkal Ilir	2	2	3
Selat Penuguan	...	2	2
Banyuasin III	1	2	2
Sembawa	1	2	2
Talang Kelapa	3	4	3
Tanjung Lago	2	1	1
Banyuasin I	1	1	1
Air Kumbang	3	1	1
Rambutan	3	3	3
Muara Padang	1	1	1
Muara Sugihan	1	2	3
Makarti Jaya	1	1	1
Air Salek	1	1	1
Banyuasin II	3	2	2
Karang Agung Ilir	...	–	–
Muara Telang	1	1	1
Sumber Marga Telang	1	1	1
Banyu Asin	37	34	35

Lanjutan Tabel/Continued Table 4.2.1

Kecamatan Subdistrict	Puskesmas Pembantu Subsidiary of Public Health Center		
	2018	2019	2020
(1)	(14)	(15)	(16)
Rantau Bayur	2	2	2
Betung	4	4	4
Suak Tapeh	1	1	1
Pulau Rimau	9	1	1
Tungkal Ilir	9	7	7
Selat Penuguan	...	3	5
Banyuasin III	11	7	7
Sembawa	4	4	3
Talang Kelapa	5	3	3
Tanjung Lago	3	2	3
Banyuasin I	4	3	3
Air Kumbang	4	3	2
Rambutan	9	3	7
Muara Padang	2	1	1
Muara Sugihan	6	7	7
Makarti Jaya	1	–	1
Air Salek	5	8	7
Banyuasin II	3	1	1
Karang Agung Ilir	...	3	4
Muara Telang	2	3	3
Sumber Marga Telang	5	1	1
Banyu Asin	89	67	73

Lanjutan Tabel/Continued Table 4.2.1

Kecamatan Subdistrict	Apotek Pharmacy		
	2018	2019	2020
(1)	(17)	(18)	(19)
Rantau Bayur	–	–	–
Betung	1	2	2
Suak Tapeh	–	–	–
Pulau Rimau	–	–	–
Tungkal Ilir	–	–	1
Selat Penuguan	...	–	–
Banyuasin III	3	3	3
Sembawa	1	1	2
Talang Kelapa	7	5	5
Tanjung Lago	–	1	1
Banyuasin I	1	1	1
Air Kumbang	–	–	–
Rambutan	–	1	2
Muara Padang	–	–	–
Muara Sugihan	–	–	–
Makarti Jaya	–	–	–
Air Salek	–	–	–
Banyuasin II	–	–	–
Karang Agung Ilir	...	–	–
Muara Telang	–	–	–
Sumber Marga Telang	–	–	–
Banyu Asin	13	14	17

Catatan/Note: ¹ Desa pada tabel ini termasuk Unit Permukiman Transmigrasi (UPT) yang masih dibina oleh kementerian terkait dan nagari di Kabupaten/Kota Sumatera Barat/Villages in this table include Transmigration Settlement Unit which is still fostered by the relevant ministries and the nagari in the Province of Sumatera Barat

Sumber/Source: BPS, Pendataan Potensi Desa (Podes)/BPS-Statistics Indonesia, Village Potential Data Collecting

Tabel
Table 4.2.2**Jumlah Tenaga Kesehatan Menurut Kecamatan di
Kabupaten Banyuasin, 2020**
**Number of Medical Personnel by Subdistrict in Banyuasin
Regency, 2020**

Kecamatan Subdistrict	Dokter Doctor	Perawat Nurse	Bidan Midwife	Farmasi Pharma- ceutical	Ahli Gizi Nutritionist
(1)	(2)	(3)	(4)	(5)	(6)
Rantau Bayur	3	29	54	3	1
Betung	4	23	58	1	2
Suak Tapeh	2	11	41	1	1
Pulau Rimau	3	13	51	1	3
Tungkal Ilir	4	10	41	0	0
Selat Penuguan	5	11	38	1	0
Banyuasin III	10	66	91	13	3
Sembawa	2	23	52	1	1
Talang Kelapa	13	46	132	9	8
Tanjung Lago	2	16	55	2	2
Banyuasin I	2	20	32	1	2
Air Kumbang	2	15	50	0	1
Rambutan	7	36	73	6	2
Muara Padang	2	6	32	2	1
Muara Sugihan	2	27	67	4	0
Makarti Jaya	5	31	50	3	3
Air Salek	2	13	26	1	1
Banyuasin II	3	13	61	1	0
Karang Agung Ilir	2	8	19	2	1
Muara Telang	1	10	51	2	0
Sumber Marga Telang	2	12	28	1	0
Banyu Asin	78	439	1 102	55	32

Catatan/Note: ...

Sumber/Source: Dinas Kesehatan Kabupaten Banyuasin/ Health Office of Banyuasin Regency

Tabel
Table 4.2.3

Jumlah Rumah Sakit Umum, Rumah Sakit Khusus, Rumah Sakit/Rumah Bersalin, Puskesmas, Klinik/Balai Kesehatan, Posyandu, dan Polindes Menurut Kecamatan di Kabupaten Banyuasin, 2019 dan 2020
Number of General Hospital, Special Hospital, Maternity Hospital and Public Health Center, Medical Clinic, Integrated Service Post, Village maternity Cottage by Subdistrict in Banyuasin Regency, 2019 and 2020

Kecamatan Subdistrict	Rumah Sakit Umum General Hospital		Rumah Sakit Khusus Special Hospital	
	2019	2020	2019	2020
(1)	(2)	(3)	(4)	(5)
Rantau Bayur	0	0	0	0
Betung	0	0	0	0
Suak Tapeh	0	0	0	0
Pulau Rimau	0	0	0	0
Tungkal Ilir	0	0	0	0
Selat Penuguan	0	0	0	0
Banyuasin III	1	1	0	0
Sembawa	0	0	0	0
Talang Kelapa	1	1	0	0
Tanjung Lago	0	0	0	0
Banyuasin I	1	1	1	1
Air Kumbang	0	0	0	0
Rambutan	1	2	0	0
Muara Padang	0	0	0	0
Muara Sugihan	0	0	0	0
Makarti Jaya	1	1	0	0
Air Salek	0	0	0	0
Banyuasin II	0	0	0	0
Karang Agung Ilir	0	0	0	0
Muara Telang	0	0	0	0
Sumber Marga Telang	0	0	0	0
Banyu Asin	5	6	1	1

Lanjutan Tabel/*Continued Table* 4.2.3

Kecamatan Subdistrict	Rumah Sakit Bersalin/ Rumah Bersalin Maternity Hospital		Puskesmas Public Health Center	
	2019	2020	2019	2020
(1)	(6)	(7)	(8)	(9)
Rantau Bayur	0	0	2	2
Betung	0	0	2	2
Suak Tapeh	0	0	1	1
Pulau Rimau	0	0	2	2
Tungkal Ilir	0	0	2	2
Selat Penuguan	0	0	2	2
Banyuasin III	0	0	2	2
Sembawa	0	0	1	1
Talang Kelapa	2	2	2	3
Tanjung Lago	0	0	2	2
Banyuasin I	1	1	1	1
Air Kumbang	0	0	1	1
Rambutan	0	0	3	3
Muara Padang	0	0	1	1
Muara Sugihan	0	0	2	2
Makarti Jaya	0	0	1	1
Air Salek	0	0	1	1
Banyuasin II	0	0	2	2
Karang Agung Ilir	0	0	1	1
Muara Telang	0	0	1	1
Sumber Marga Telang	0	0	1	1
Banyu Asin	3	3	33	34

Lanjutan Tabel/Continued Table 4.2.3

Kecamatan Subdistrict	Klinik/Balai Kesehatan Medical Clinic		Posyandu Integrated Service Post		Polindes Village Maternity Cottage	
	2019	2020	2019	2020	2019	2020
(1)	(10)	(11)	(12)	(13)	(14)	(15)
Rantau Bayur	0	0	26	37	21	19
Betung	2	2	45	46	11	11
Suak Tapeh	0	0	16	42	11	10
Pulau Rimau	2	2	55	42	17	15
Tungkal Ilir	0	0	23	29	14	14
Selat Penuguan	0	0	22	34	12	12
Banyuasin III	2	2	48	45	26	29
Sembawa	5	5	34	25	11	11
Talang Kelapa	4	4	113	81	11	24
Tanjung Lago	3	3	56	23	16	12
Banyuasin I	0	0	39	36	13	13
Air Kumbang	2	2	25	22	16	16
Rambutan	1	1	43	32	19	22
Muara Padang	1	1	55	43	15	15
Muara Sugihan	0	0	64	60	22	22
Makarti Jaya	0	0	26	19	12	12
Air Salek	0	0	28	30	14	15
Banyuasin II	1	1	21	24	10	11
Karang Agung Ilir	0	0	7	13	7	7
Muara Telang	0	0	66	28	16	16
Sumber Marga Telang	0	0	28	27	10	9
Banyu Asin	23	23	840	738	304	315

Catatan/Note: ...

Sumber/Source: Dinas Kesehatan Kabupaten Banyuasin/ Health Office of Banyuasin Regency

Tabel 4.2.4
Table

Persentase Penduduk yang Mempunyai Keluhan Kesehatan dalam Sebulan Terakhir menurut Jenis Kelamin di Kabupaten Banyuasin, 2015-2020
School Enrollment Ratio (SER) of Population Aged 5-18 Years by Age Group and Sex In Banyuasin Regency, 2015-2020

Tahun/ Years	Laki-laki / Male	Perempuan / Female	Laki-laki + Perempuan / Male + Female
(1)	(2)	(3)	(4)
2015	24,28	26,78	25,51
2016	28,05	29,44	28,73
2017	22,04	23,37	22,69
2018	18,31	19,36	18,82
2019	26,03	25,95	25,99
2020	17,68	21,92	19,76

Catatan/Note:

Sumber/Source: Susenas Maret 2019/ The March 2019 Susenas

Tabel 4.2.5 **Angka Kesakitan menurut Jenis Kelamin di Kabupaten Banyuasin, 2015-2020**
Table 4.2.5 **Morbidity Rate by Sex In Banyuasin Regency, 2015-2020**

Tahun/ Years	Laki-laki / Male	Perempuan / Female	Laki-laki + Perempuan / Male + Female
(1)	(2)	(3)	(4)
2015	10,74	12,46	11,59
2016	16,06	15,23	15,65
2017	16,06	15,23	15,65
2018	8,53	9,33	8,92
2019	12,96	11,31	12,15
2020	8,13	10,67	9,38

Catatan/Note:

Sumber/Source: Susenas Maret 2019/ The March 2019 Susenas

Tabel
Table 4.2.6

Persentase Penduduk yang Mempunyai Keluhan Kesehatan dan Berobat Jalan dalam Sebulan Terakhir menurut Jenis Kelamin di Kabupaten Banyuasin, 2015-2020
Percentage of Population Who Were Treated Outpatient during the Last Month by Sex In Banyuasin Regency, 2015-2020

Tahun/ Years	Laki-laki / Male	Perempuan / Female	Laki-laki + Perempuan / Male + Female
(1)	(2)	(3)	(4)
2015	45,77	49,59	47,74
2016	57,59	61,81	59,71
2017	43,98	44,98	44,49
2018	33,9	32,85	33,37
2019	42,66	38,47	40,61
2020	34,85	37,55	36,32

Catatan/Note:

Sumber/Source: Susenas Maret 2019/ The March 2019 Susenas

Tabel 4.2.7 **Persentase Penduduk yang Berobat Jalan dalam Sebulan Terakhir menurut Tempat Berobat Jalan di Kabupaten Banyuasin, 2016-2020**
Percentage of Population Who Were Treated as Outpatient during the Last Month by Place of Outpatient In Banyuasin Regency, 2016-2020

Tempat Berobat Jalan / Place of Outpatient	Tahun/ Years				
	2016	2017	2018	2019	2020
(1)	(2)	(3)	(4)	(5)	(6)
Rumah Sakit Pemerintah/ Public Hospital	7,49	6,82	7,03	9,32	5,73
Rumah Sakit Swasta/ Private Hospital	3,84	7,46	7,15	5,64	6,87
Praktek Dokter/Bidan/ Practitioner Doctor/Midwives	55,68	59,76	54,04	37,26	58,00
Klinik/Praktek Dokter Bersama/ Clinics/Practitioner Doctor Centre	6,76	10,69	5,04	11,43	8,42
Puskesmas/Pustu/ Health Center/ Subsidiary HC	23,31	20,51	22,82	35,47	19,30
UKBM*/ UKBM*	4,80	2,57	5,04	1,97	4,70
Praktek Pengobatan Tradisional/ Traditional Healer	3,76	1,31	4,28	2,33	1,30
Lainnya/ Others	0,70	0,00	0,54	1,33	0,00

Catatan/Note:

Sumber/Source: Susenas Maret 2019/ The March 2019 Susenas

Tabel 4.2.8
Table

Persentase Penduduk yang Mempunyai Keluhan Kesehatan tetapi Tidak Berobat Jalan dalam Sebulan Terakhir menurut Alasan Utama Tidak Berobat Jalan di Kabupaten Banyuasin, 2016-2020
Percentage of Population Who Had Health Complaint but Not Inpatient During the Last Month by Main Reason Not Inpatient In Banyuasin Regency, 2016-2020

Tempat Berobat Jalan / Place of Outpatient	Tahun/ Years				
	2016	2017	2018	2019	2020
(1)	(2)	(3)	(4)	(5)	(6)
Tidak Punya Biaya Berobat/ No budget for Inpatient	2,20	0,00	0,00	2,48	1,30
Tidak Ada Biaya Transport/ No budget for Transportati	0,98	0,00	1,34	0,00	0,30
Tidak Ada Sarana Transportasi/ No Transportati	0,00	0,62	0,24	0,00	0,00
Waktu Tunggu Pelayanan Lama/ Time to Wait is Long	1,04	0,74	0,71	0,00	0,86
Mengobati Sendiri/ Self Treated	81,09	76,01	67,50	65,05	48,32
Tidak Ada yang Mendampingi/ No Company	0,47	0,83	0,28	0,22	0,00
Merasa Tidak Perlu/ No Need	11,64	20,02	29,21	30,39	44,86
Lainnya/ Others	2,58	1,77	0,72	1,86	4,35

Catatan/Note:

Sumber/Source: Susenas Maret 2019/ The March 2019 Susenas

4.3 AGAMA DAN SOSIAL LAINNYA RELIGION AND OTHER SOCIAL AFFAIRS

Tabel 4.3.1 **Jumlah Penduduk Menurut Kecamatan dan Agama yang Dianut di Kabupaten Banyuasin, 2020**
Table 4.3.1 **Population by Subdistrict and Religion in Banyuasin Regency, 2020**

Kecamatan Subdistrict	Islam	Protestan Protestant	Katolik Catholic	Hindu	Budha Buddha	Lainnya Others
(1)	(2)	(3)	(4)	(5)	(6)	(7)
Rantau Bayur	40 123	13	17	0	0	0
Betung	54 265	678	51	3	20	0
Suak Tapeh	18 834	69	18	0	0	0
Pulau Rimau	20 766	225	90	155	1	0
Tungkal Ilir	26 776	430	79	859	0	0
Selat Penuguan	21 265	74	3	280	0	0
Banyuasin III	66 617	440	54	6	17	0
Sembawa	32 177	324	25	0	38	1
Talang Kelapa	136 467	3 409	770	39	1 767	6
Tanjung Lago	39 717	193	95	313	13	2
Banyuasin I	54 129	142	24	0	9	0
Air Kumbang	25 664	166	137	163	0	0
Rambutan	41 712	111	15	0	22	1
Muara Padang	29 965	688	156	0	0	0
Muara Sugihan	37 317	375	129	2	0	0
Makarti Jaya	24 183	156	65	967	48	0
Air Salek	33 889	294	44	286	2	0
Banyuasin II	28 765	2	2	1	0	0
Karang Agung Ilir	11 254	4	12	1	0	0
Muara Telang	36 270	230	50	430	4	0
Sumber Marga Telang	23 139	7	7	143	0	0
Banyu Asin	803 294	8 030	1 843	3 648	1 941	10

Catatan/Note: ...

Sumber/Source: Dinas Kependudukan dan Pencatatan Sipil Kabupaten Banyuasin/Population and Civil Registration Agency of Banyuasin Regency

Tabel
Table 4.3.2**Jumlah Tempat Peribadatan Menurut Kecamatan di
Kabupaten Banyuasin, 2020**
*Number of Places of Worship by Subdistrict in Banyuasin
Regency, 2020*

Kecamatan Subdistrict	Masjid Mosque	Mushola Pray Room	Gereja Protestan Protestant Church	Gereja Katholik Catholic Church	Pura Temple	Vihara	Kelenteng
(1)	(2)	(3)	(4)	(5)	(6)	(7)	(8)
Rantau Bayur	57	26	0	0	0	0	0
Betung	72	38	2	1	0	0	0
Suak Tapeh	29	8	0	0	0	0	0
Pulau Rimau	100	0	0	0	0	0	0
Tungkal Ilir	65	69	0	0	3	0	0
Selat Penuguan	41	0	0	0	0	0	0
Banyuasin III	64	14	0	0	0	0	0
Sembawa	30	43	3	0	0	0	0
Talang Kelapa	122	112	4	1	1	2	1
Tanjung Lago	58	46	3	0	0	0	0
Banyuasin I	45	30	2	1	0	0	0
Air Kumbang	38	73	5	0	1	0	0
Rambutan	40	30	0	0	0	0	0
Muara Padang	54	125	6	4	0	0	0
Muara Sugihan	88	134	0	8	0	0	0
Makarti Jaya	38	48	3	2	2	1	0
Air Salek	66	93	2	2	6	0	0
Banyuasin II	52	26	0	0	0	0	0
Karang Agung Ilir	0	0	0	0	0	0	0
Muara Telang	100	89	6	1	2	0	0
Sumber Marga Telang	31	32	0	0	1	0	0
Banyu Asin	1 190	1 036	36	20	16	3	1

Catatan/Note: ...

Sumber/Source: : Kantor Kementerian Agama Kabupaten Banyuasin / Representative Office of Religion Affair Departement of Banyuasin Regency

Tabel 4.3.3 Jumlah Desa¹/Kelurahan yang Mengalami Bencana Alam² Menurut Kecamatan di Kabupaten Banyuasin, 2018–2020
Number of Villages¹ that Had Natural Disaster² by Subdistrict in Banyuasin Regency, 2018–2020

Kecamatan Subdistrict	Banjir/Flood		
	2018	2019	2020
(1)	(2)	(3)	(4)
Rantau Bayur	5	–	8
Betung	–	–	–
Suak Tapeh	–	1	–
Pulau Rimau	3	6	5
Tungkal Ilir	–	1	–
Selat Penuguan	...	2	1
Banyuasin III	2	1	3
Sembawa	5	1	2
Talang Kelapa	1	–	–
Tanjung Lago	1	–	–
Banyuasin I	2	–	–
Air Kumbang	–	–	2
Rambutan	1	–	–
Muara Padang	–	–	–
Muara Sugihan	1	–	–
Makarti Jaya	–	–	2
Air Salek	–	–	–
Banyuasin II	1	–	–
Karang Agung Ilir	...	–	–
Muara Telang	–	–	–
Sumber Marga Telang	–	–	–
Banyu Asin	22	12	23

Lanjutan Tabel/*Continued Table* 4.3.3

Kecamatan <i>Subdistrict</i>	Gempa Bumi/ <i>Earthquake</i>		
	2018	2019	2020
(1)	(5)	(6)	(7)
Rantau Bayur	–	–	–
Betung	–	–	–
Suak Tapeh	–	–	–
Pulau Rimau	–	–	–
Tungkal Ilir	–	–	–
Selat Penuguan	...	–	–
Banyuasin III	–	–	–
Sembawa	–	–	–
Talang Kelapa	–	–	–
Tanjung Lago	–	–	–
Banyuasin I	–	–	–
Air Kumbang	–	–	–
Rambutan	–	–	–
Muara Padang	–	–	–
Muara Sugihan	–	–	–
Makarti Jaya	–	–	–
Air Salek	–	–	–
Banyuasin II	–	–	–
Karang Agung Ilir	...	–	–
Muara Telang	–	–	–
Sumber Marga Telang	–	–	–
Banyu Asin	–	–	–

Lanjutan Tabel/Continued Table 4.3.3

Kecamatan Subdistrict	Tanah Longsor/Landslide		
	2018	2019	2020
(1)	(8)	(9)	(10)
Rantau Bayur	–	–	2
Betung	–	–	–
Suak Tapeh	–	–	–
Pulau Rimau	–	–	–
Tungkal Ilir	–	–	–
Selat Penuguan	...	–	–
Banyuasin III	–	–	–
Sembawa	–	–	–
Talang Kelapa	–	–	–
Tanjung Lago	1	–	–
Banyuasin I	–	–	–
Air Kumbang	–	–	–
Rambutan	–	–	–
Muara Padang	–	–	–
Muara Sugihan	–	–	–
Makarti Jaya	–	–	–
Air Salek	–	–	–
Banyuasin II	–	–	–
Karang Agung Ilir	...	–	–
Muara Telang	–	–	–
Sumber Marga Telang	–	–	–
Banyu Asin	1	–	2

Catatan/Note: ¹ Desa pada tabel ini termasuk Unit Permukiman Transmigrasi (UPT) yang masih dibina oleh kementerian terkait dan nagari di Kabupaten/Kota Sumatera Barat/Villages in this table are included in Transmigration Settlement Unit which is still fostered by the relevant ministries and the nagari in the Province of Sumatera Barat

² Terjadi dalam tiga tahun terakhir sampai dengan saat pencacahan/Occurred during the last three years by the time of enumeration

Sumber/Source: BPS, Pendataan Potensi Desa (Podes)/BPS-Statistics Indonesia, Village Potential Data Collecting

4.4 KEMISKINAN POVERTY

Tabel 4.4.1 **Garis Kemiskinan dan Penduduk Miskin di Kabupaten Banyuasin, 2012-2020**
Table 4.4.1 **Poverty Line and Number of Poor People in Banyuasin Regency, 2012-2020**

Tahun/ Year	Garis Kemiskinan / Poverty Line (rupiah)	Penduduk Miskin/ Number of Poor People	
		Jumlah (000)/ Total (000)	Persentase/ Percentage
(1)	(2)	(3)	(4)
2012	267 600	87,25	11,27
2013	281 336	96,78	12,28
2014	287 842	95,03	11,88
2015	311 716	100,64	12,45
2016	337 391	95,99	11,72
2017	353 914	95,28	11,47
2018	381 437	95,29	11,32
2019	397 496	96,55	11,33
2020	429 816	96,27	11,17

Catatan/Note: ...

Sumber/Source: .BPS, Survei Sosial Ekonomi Nasional Maret/BPS-Statistics Indonesia, March National Socioeconomic Survey

Tabel
Table 4.4.2

Indeks Kedalaman Kemiskinan dan Indeks Keparahan Kemiskinan di Kabupaten Banyuasin, 2012–2020
Poverty Gap Index and Poverty Severity Index in Banyuasin Regency, 2012–2020

Tahun Year	Indeks Kedalaman Kemiskinan Poverty Gap Index	Indeks Keparahan Kemiskinan Poverty Severity Index
(1)	(2)	(3)
2012	1,34	0,26
2013	2,16	0,55
2014	1,98	0,45
2015	2,52	0,75
2016	1,50	0,29
2017	1,85	0,49
2018	2,21	0,62
2019	1,57	0,33
2020	1,14	0,18

Catatan/Note: ...

Sumber/Source: .BPS, Survei Sosial Ekonomi Nasional Maret/BPS-Statistics Indonesia, March National Socioeconomic Survey

Tabel
Table 4.4.3

**Persentase Rumah Tangga Menurut Status Kepemilikan
Bangunan Tempat Tinggal yang Ditempati di Kabupaten
Banyuasin, 2016-2020**
*Percentage of Household by Home Ownership in Banyuasin
Regency, 2016-2020*

Status Kepemilikan Bangunan Tempat Tinggal Yang Ditempati / Ownership Status of The Dwelling	2016	2017	2018	2019	2020
(1)	(2)	(3)	(4)	(5)	(6)
Milik Sendiri/ Own	94,56	89,96	88,44	92,71	89,43
Kontrak/ Contract	1,73	2,35	3,22	3,33	2,35
Bebas Sewa / Free Lease	3,62	6,88	6,56	2,62	6,36
Lainnya/ Other	0,09	0,81	1,77	1,34	1,86
Banyu Asin	100,00	100,00	100,00	100,00	100,00

Catatan/Note: ...

Sumber/Source: .BPS, Survei Sosial Ekonomi Nasional Maret/BPS-Statistics Indonesia, March National Socioeconomic Survey

Tabel
Table 4.4.4

**Persentase Rumah Tangga Menurut Jenis Atap Terluas
Bangunan Tempat Tinggal yang Ditempati di Kabupaten
Banyuasin, 2016-2020**
*Percentage of Household by Type of Widest Roof of Building
in Banyuasin Regency, 2016-2020*

Jenis Atap Terluas/ The Widest Part of Roof	2016	2017	2018	2019	2020
(1)	(2)	(3)	(4)	(5)	(6)
Beton/ Concrete	2,08	1,16	1,94	1,29	1,38
Genteng/ Roof	56,29	48,25	47,65	47,21	48,95
Asbes/ Asbestos	9,77	12,28	18,01	15,31	16,51
Seng/ Zinc	22,65	30,64	27,3	30,93	30,17
Bambu/ Kayu/Sirap/ Bamboo/ Wood	2,06	0,94	1,09	0,70	1,10
Jerami/ Ijuk/Daun/ Rumbia/ Hay/ Leaves/ Rumbia	7,05	4,86	3,56	3,02	1,88
Lainnya/ Others	0,11	1,88	0,46	1,54	0,00
Banyu Asin	100,00	100,00	100,00	100,00	100,00

Catatan/Note: ...

Sumber/Source: .BPS, Survei Sosial Ekonomi Nasional Maret/BPS-Statistics Indonesia, March National Socioeconomic Survey

Tabel 4.4.5
Table

**Persentase Rumah Tangga Menurut Jenis Dinding Terluas
Bangunan Tempat Tinggal yang Ditempati di Kabupaten
Banyuasin, 2016-2020**
*Percentage of Household by Type of Widest Part of Wall in
Banyuasin Regency, 2016-2020*

Jenis Dinding Terluas/ <i>The Widest Part of Wal</i>	2016	2017	2018	2019	2020
(1)	(2)	(3)	(4)	(5)	(6)
Tembok/ Concrete	53,87	50,52	60,97	59,13	63,74
Plesteran Anyaman Bambu/ Kawat/ Plastering of Woven	0,00	0,59	0,35	0,23	0,51
Kayu/Batang Kayu/ Log,Wood	42,52	46,96	36,75	38,41	32,73
Bambu/Anyaman Bambu/ Bamboo / Wire	0,69	0,77	0	0,31	0,00
Lainnya/ Others	2,92	1,16	1,94	1,92	3,02
Banyu Asin	100,00	100,00	100,00	100,00	100,00

Catatan/Note: ...

Sumber/Source: .BPS, Survei Sosial Ekonomi Nasional Maret/BPS-Statistics Indonesia, March National Socioeconomic Survey

Tabel
Table 4.4.6

**Persentase Rumah Tangga Menurut Jenis Lantai Terluas
Bangunan Tempat Tinggal yang Ditempati di Kabupaten
Banyuasin, 2016-2020**
*Percentage of Household by Type of Widest Floor of Building
in Banyuasin Regency, 2016-2020*

Jenis Lantai Terluas/ The Widest Part of The Dwelling Floor	2016	2017	2018	2019	2020
(1)	(2)	(3)	(4)	(5)	(6)
Marmer/granit/ Marble/Granite	2,02	0,35	1,74	3,65	3,39
Keramik/ Ceramic	22,60	29,57	30,33	30,62	33,46
Parket/ Vinil/Permadani/ Ubin/ Tegel/ Teraso/ Parquet/Vinyle/Rug, Tile/Terrazzo	1,96	3,13	2,91	2,38	1,54
Kayu/Papan Kualitas Tinggi/ Plank/Board	3,87	29,50	16,69	24,78	20,06
Semen/Bata Merah/ Cement/ Red Brick	37,72	27,24	35,31	29,15	34,15
Bambu/Kayu/Papan Kualitas Rendah/ Bamboo	20,38	0,20	0,00	0,49	0,26
Tanah/ Ground	11,44	10,02	13,02	8,43	7,13
Lainnya/ Others	0,00	0,00	0,00	0,50	0,00
Banyu Asin	100,00	100,00	100,00	100,00	100,00

Catatan/Note: ...

Sumber/Source: .BPS, Survei Sosial Ekonomi Nasional Maret/BPS-Statistics Indonesia, March National Socioeconomic Survey

Tabel
Table 4.4.7

Persentase Rumah Tangga Menurut Sumber Air Utama yang Digunakan Rumah Tangga untuk Minum di Kabupaten Banyuasin, 2016-2020
Percentage of Households by The Main Source of Drinking Water for Members of Household in Banyuasin Regency, 2016-2020

Sumber Air Utama yang Digunakan Rumah Tangga untuk Minum/ The Main Source of Drinking Water Consumed of Household	2016	2017	2018	2019	2020
(1)	(2)	(3)	(4)	(5)	(6)
Air Kemasan Bermerek/ Air Isi Ulang/ Branded Bottled/ Refill	24,89	33,20	28,35	35,76	37,48
Ledeng Meteran/Eceran/ Water Metered Piped, Retail Piped Tap	6,87	8,30	6,41	6,78	4,36
Sumur bor/Pompa/ Borehole	0,53	0,87	1,84	0,69	2,97
Sumur Terlindung/ Protected Well	14,22	19,60	12,99	9,28	12,57
Sumur Tak Terlindung/ Unprotected Well	12,35	8,91	8,35	4,84	14,55
Mata Air Terlindung/ Tak Terlindung/ Protected, Unprotected Spring	0,00	1,11	0,19	1,21	0,94
Air Permukaan/ Surface Water	8,49	1,85	2,26	3,78	3,61
Air Hujan/ Rain Water	32,66	26,15	39,53	37,66	23,52
Lainnya/ Other	0,00	0,00	0,08	0,00	0,00
Banyu Asin	100,00	100,00	100,00	100,00	100,00

Catatan/Note: ...

Sumber/Source: .BPS, Survei Sosial Ekonomi Nasional Maret/BPS-Statistics Indonesia, March National Socioeconomic Survey

Tabel 4.4.8 Jumlah Panti Asuhan dan Anak yang Diasuh di Kabupaten Banyuasin, 2020
Number of Orphanages and Orphans in Banyuasin Regency, 2020

Kecamatan Subdistrict	Jumlah Panti Asuhan/ Number of Orphanages	Jumlah Anak Asuh/ Total Orphans		
		Laki-laki/ Males	Perempuan/ Females	Jumlah/ Total
(1)	(2)	(3)	(4)	(5)
Rantau Bayur	0	0	0	0
Betung	0	0	0	0
Suak Tapeh	0	0	0	0
Pulau Rimau	0	0	0	0
Tungkal Ilir	0	0	0	0
Selat Penuguan	0	0	0	0
Banyuasin III	1	7	14	21
Sembawa	0	0	0	0
Talang Kelapa	2	33	42	75
Tanjung Lago	0	0	0	0
Banyuasin I	0	0	0	0
Air Kumbang	0	0	0	0
Rambutan	1	18	14	32
Muara Padang	0	0	0	0
Muara Sugihan	0	0	0	0
Makarti Jaya	0	0	0	0
Air Salek	0	0	0	0
Banyuasin II	0	0	0	0
Karang Agung Ilir	0	0	0	0
Muara Telang	0	0	0	0
Sumber Marga Telang	0	0	0	0
Banyu Asin	4	58	70	128

Catatan/Note: ...

Sumber/Source: : Dinas Sosial Kabupaten Banyuasin/ Sosial Office of Banyuasin Regency

05

**PERTANIAN, KEHUTANAN, PETERNAKAN,
DAN PERIKANAN**
**AGRICULTURE, FORESTRY, LIVESTOCK,
AND FISHERY**

Produksi Perkebunan 2020 (ton)



PENJELASAN TEKNIS

TECHNICAL NOTES

1. Tanaman sayuran dan buah-buahan semusim

Tanaman sayuran semusim adalah tanaman sumber vitamin, garam mineral dan lain-lain yang dikonsumsi dari bagian tanaman yang berupa daun, bunga, buah, dan umbinya, yang berumur kurang dari satu tahun.

Tanaman buah-buahan semusim adalah tanaman sumber vitamin, garam mineral, dan lain-lain yang dikonsumsi dari bagian tanaman yang berupa buah, berumur kurang dari satu tahun, tidak berbentuk pohon/rumpun tetapi menjalar dan berbatang lunak.

2. Tanaman buah-buahan dan sayuran tahunan

Tanaman buah-buahan tahunan adalah tanaman sumber vitamin, garam mineral, dan lain-lain yang dikonsumsi dari bagian tanaman yang berupa buah dan merupakan tanaman tahunan.

Tanaman sayuran tahunan adalah tanaman sumber vitamin, garam mineral, dan lain-lain yang dikonsumsi dari bagian tanaman yang berupa daun dan atau buah yang berumur lebih dari satu tahun.

1. *Seasonal vegetable and fruit plants*

Seasonal vegetable plants are plants which are the sources of vitamin, mineral salt, etc, consumed from the part of the plant in the form of leaf, flower, fruit, and root with the age of less than one year.

Seasonal fruit plants are plants which are the sources of vitamin, mineral salt, etc, consumed from the part of the plant in the form of fruits. These plants are creeps with the age of less than one year.

2. *Annual fruit and vegetable plants*

Annual fruit plants are plants which are the sources of vitamin, contained mineral salt, etc, consumed from the part of plant in the form of fruit and more than one year of age.

Annual vegetable plants are plants which are the sources of vitamin, contained mineral salt, etc, consumed from the part of the plant in the form of vegetable and more than one year of age.

3. Tanaman biofarmaka adalah tanaman yang bermanfaat untuk obat-obatan, kosmetik, dan kesehatan yang dikonsumsi atau digunakan dari bagian-bagian tanaman seperti daun, batang, buah, umbi (rimpang) ataupun akar.
 4. Tanaman hias adalah tanaman yang mempunyai nilai keindahan baik bentuk, warna daun, tajuk maupun bunganya, sering digunakan untuk penghias pekarangan dan lain sebagainya.
 5. Luas panen tanaman hortikultura adalah luas tanaman sayuran, buah-buahan, biofarmaka, dan tanaman hias yang diambil hasilnya/dipanen pada periode pelaporan.
 6. Luas panen untuk tanaman sayuran adalah luas tanaman yang dipanen sekaligus/habis/dibongkar dan luas tanaman yang dipanen berkali-kali (lebih dari satu kali)/belum habis.
3. *Medicinal plants are plants which are useful for medicine. It is consumed from part of the plant such as leaf, flower, fruit, tuber, and root.*
 4. *Ornamental plants are plants which have a beauty value, either in shape, colour of leaf or crown of flower, and they are often used as a yard decorator.*
 5. *Harvested area of horticulture is area which vegetable, fruit, medicinal and ornamental plant of crop harvested during the period of report.*
 6. *Harvested area of vegetables is area of entirely plant harvested/ demolished and plant harvested several times/undemolished.*

Tanaman yang dipanen sekaligus/habis/dibongkar adalah tanaman yang sehabis panen langsung dibongkar/dicabut, terdiri dari bawang merah, bawang putih, bawang daun, kentang, kol/kubis, kembang kol, petsai/sawi, wortel, lobak, dan kacang merah.

Entirely plants harvested/ demolished are plants usually harvested once and demolished to be substituted by other plants, consisting of: shallots, garlic, leeks, potato, cabbage, cauli flower, mustard green, carrots, chinese radish, and red kidney beans.

Tanaman yang dipanen berkali-

Plants harvested several times/

kali (lebih dari satu kali)/belum habis adalah tanaman yang pemanenannya lebih dari satu kali dan biasanya dibongkar apabila panen terakhir sudah tidak memadai lagi, terdiri dari: kacang panjang, cabe besar, cabe rawit, jamur, tomat, terung, buncis, ketimun, labu siam, kangkung, bayam, melon, semangka, dan blewah.

undemolished are plants usually harvested more than once and demolished in the case that the last harvest was economically not profitable. They consist of : yard long beans, chili, small chili, mushroom, tomatoes, egg plant, frech beans, cucumber, pumpkin/chajota, swamp cabbage, spinach, melon, watermelon, and blewah .

- | | |
|---------------------------------------------------------------------------------------------------------------------------------------------------------------------------------------------------------------------------------------------------------------------------------------------------------------|--------------------------------------------------------------------------------------------------------------------------------------------------------------------------------------------------------------------------------------------------|
| <p>7. Produksi hortikultura adalah hasil menurut bentuk produk dari setiap tanaman sayuran, buah-buahan, biofarmaka dan tanaman hias yang diambil berdasarkan luas yang dipanen/tanaman yang menghasilkan pada bulan/triwulan laporan.</p> | <p>7. <i>Horticulture production is the standard production quantity form of vegetable, fruit, medicinal and ornamental plant based on harvested area/the number of production plants reported monthly/quarterly.</i></p> |
| <p>8. Data perkebunan besar dikumpulkan oleh BPS setiap bulan secara lengkap (sensus bulanan) dengan sistem surat pos. Khusus untuk tanaman kelapa, cengkeh, dan kapok, datanya diperoleh dari Direktorat Jenderal Perkebunan. Data perkebunan rakyat juga diperoleh dari Direktorat Jenderal Perkebunan.</p> | <p>8. <i>Data on estates are collected by the BPS every month on complete basis through a mailing system. Data on coconut, clove, and kapok, as well as on smallholder plantation, are acquired from the Directorate General of Estates.</i></p> |
| <p>9. Penghitungan luas tanaman perkebunan besar adalah pada keadaan akhir tahun dan tidak termasuk yang luasnya kurang dari 5 hektar.</p> | <p>9. <i>Planted areas of estates refer to condition at the end of the year, and exclude areas less than 5 hectares.</i></p> |
| <p>10. Bentuk produksi perkebunan adalah; karet kering (karet), daun</p> | <p>10. <i>Production of estates crops are follows: dry rubber (rubber); dry</i></p> |

kering (teh dan tembakau), biji kering (kopi dan coklat), kulit kering (kayu manis dan kina), serat kering (rami), bunga kering (cengkeh), refined sugar (tebu dari perkebunan besar), gula mangkok (tebu dari perkebunan rakyat), ekivalen kopra (kopra), biji dan bunga (pala) serta minyak daun (sereh).

leaves (tea and tobacco); dry beans (coffee and cocoa); dry bark (cassia vera and cinchona); dry fibre (rosella); dry flowers/buds (cloves); refined sugar (sugar cane from estate); cup sugar (sugar cane from smallholders); copra (copra); seeds and buds (nutmeg); and leaf oil (citronella).

11. Data statistik perikanan merupakan data sekunder yang bersumber dari Direktorat Jenderal Perikanan Tangkap dan Direktorat Jenderal Budidaya. Statistik perikanan dibedakan atas data Perikanan Tangkap dan Perikanan Budidaya. Perikanan Tangkap diklasifikasikan atas penangkapan ikan di laut dan penangkapan ikan di perairan umum. Perikanan Budidaya diklasifikasikan atas jenis budidaya yaitu budidaya laut, tambak, kolam, karamba, jaring apung, dan sawah.

11. *Fishery Statistics are secondary data obtained from the Directorate General of Capture Fisheries and Directorate General of Aquaculture. Fishery statistics are categorized into capture fisheries and aquaculture. Capture fisheries are further classified into marine capture fisheries and inland open water capture fisheries. Aquaculture are further classified into several types of culture: marine culture, brackish water pond, fresh water pond, cage, floating net, and fish breeding in paddy fields.*

12. Rumah Tangga Perikanan Tangkap adalah rumah tangga yang melakukan kegiatan penangkapan ikan/binatang air lainnya/tanaman air dengan tujuan sebagian/seluruh hasilnya untuk dijual.

12. *A capture fishery household is a household conducting activities in catching fishes/other aquatic animals/aquatic plants, for which the products are wholly or partly to be sold.*

13. Rumah Tangga Perikanan Budidaya adalah rumah tangga yang melakukan kegiatan budidaya ikan/binatang air

13. *An aquaculture fishery household is a household conducting activities in culturing fishes/other aquatic animals/aquatic plants, for which*

lainnya/tanaman air dengan tujuan sebagian/seluruh hasilnya untuk dijual.

the products are wholly or partly to be sold. different types of parameters.

<https://banyuasinkab.bps.go.id>

ULASAN

Pada tahun 2020 di Kabupaten Banyuasin, luas panen untuk beberapa komoditas tanaman sayuran antara lain 2 ha Bawang Merah, 250 ha Bayam, 23 ha Blewah, 35 ha Buncis, 508 ha Cabai Besar, 127 ha Cabai Rawit, 220,535 m² Jamur, 407 ha Kacang Panjang, 279 ha Kangkung, 289 ha Ketimun, 28 ha Labu Siam, 30 ha Melon, 38 ha Petsai/ sawi, 264 ha Semangka, 186 ha Terung, dan 142 ha Tomat.

Sedangkan angka produksinya sebagai berikut 4 kwintal Bawang Merah, 2.505 kwintal Bayam, 810 kwintal Blewah, 1.143 kwintal Buncis, 21.729 kwintal Cabai Besar, 4305 kwintal Cabai Rawit, 185.327 kg Jamur, 11.234 kwintal Kacang Panjang, 5.116 kwintal Kangkung, 11.755 kwintal Ketimun, 63 kwintal Labu Siam, 1.387 kwintal Melon, 41 kwintal Petsai/ sawi, 8.920 kwintal Semangka, 4.659 kwintal Terung, dan 7.139 kwintal Tomat.

DESCRIPTION

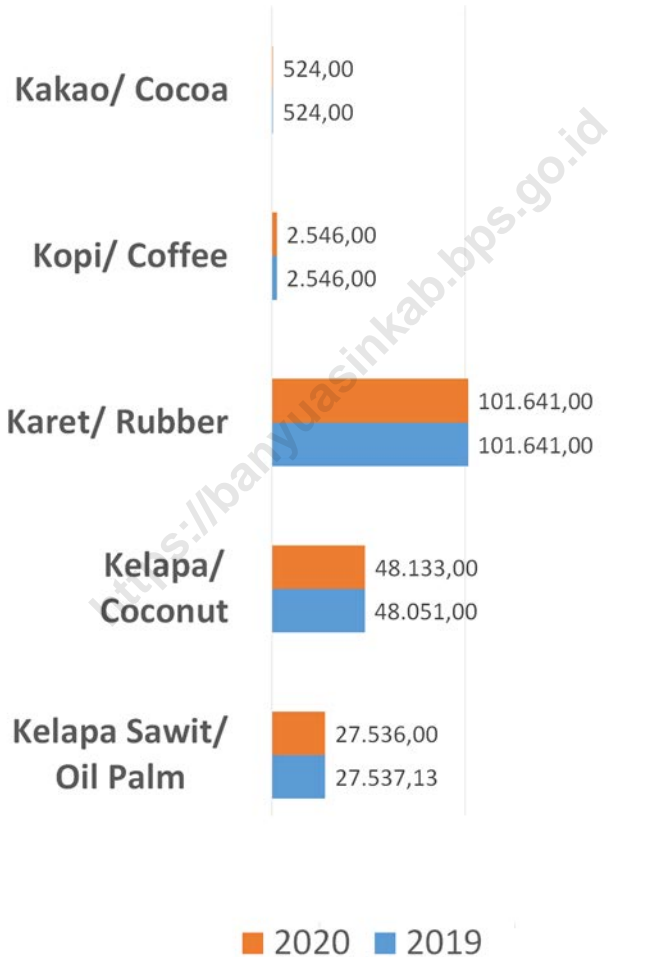
In 2020 in Banyuasin Regency, the harvested area for several vegetable crops, among 2 ha Shallots, 250 ha Spinach, 23 ha Blewah, 35 ha Stringbean, 508 ha ChiliBigchili, 127 ha Chili/Cayenne Pepper, 220,535 ha Mushrooms, 407 ha Long Beans, 279 ha Water Spinach, 289 ha Cucumber, 28 ha Chayote, 30 ha Melon, 38 ha Chinese Cabbage/mustard green, 264 ha Water Melon, 186 ha Eggplant, and 142 ha Tomato.

While the production figures are as follows 4 quintal Shallots, 2.505 quintal Spinach, 810 quintal Blewah, 1.143 quintal Stringbean, 21.729 quintal ChiliBigchili, 4.305 quintal Chili/Cayenne Pepper, 185.327 kg Mushrooms, 11.234 quintal Long Beans, 5.116 quintal Water Spinach, 11.755 quintal Cucumber, 63 quintal Chayote, 1.387 quintal Melon, 41 quintal Chinese Cabbage/mustard green, 8.920 quintal Water Melon, 4.659 quintal Eggplant, and 7.139 quintal Tomato.

Gambar 5.1
Figures

Luas Areal Tanaman Perkebunan Menurut Jenis Tanaman di Kabupaten Banyuasin (ha), 2019 dan 2020

Planted Area of Estate Crops by Type of Crops in Banyuasin Regency (ha), 2019 and 2020

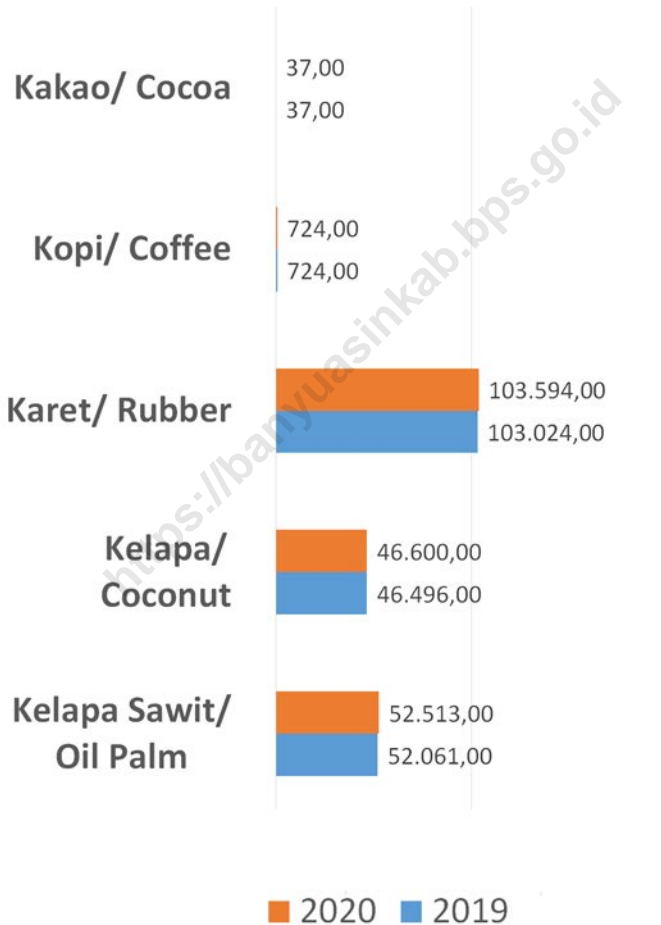


Catatan/Note: ...

Sumber/Source: Dinas Perikanan Kabupaten Banyuasin/ Fishery Service of Banyuasin Regencys

Gambar 5.2
Figures

**Produksi Perkebunan Menurut Jenis Tanaman di
Kabupaten Banyuasin (ton), 2019 dan 2020**
*Production of Estate by Type of Crops in Banyuasin
Regency (ton), 2019 and 2020*



Catatan/Note: ¹ Kualitas produksi gabah kering giling/ *The production is in term of dry unhusked paddy*
Sumber/Source: BPS, Laporan Statistik Pertanian (SP) Tanaman Pangan/BPS-Statistics Indonesia, *Agriculture Statistic Report of Food Crops*

**5.1 HORTIKULTURA
HORTICULTURE**

Tabel 5.1.1 Luas Panen Tanaman Sayuran Menurut Kecamatan dan Jenis Tanaman di Kabupaten Banyuasin, 2019 dan 2020
Harvested Area of Vegetables by Subdistrict and Kind of Plant in Banyuasin Regency, 2019 and 2020

Kecamatan Subdistrict	Bawang Daun/ Scallion (ha/ ha)		Bawang Merah/ Shallots (ha/ ha)		Bawang Putih/ Garlic (ha/ ha)	
	2019	2020	2019	2020	2019	2020
(1)	(2)	(3)	(4)	(5)	(6)	(7)
Rantau Bayur	-	-	-	-	-	-
Betung	-	-	-	-	-	-
Suak Tapeh	-	-	-	-	-	-
Pulau Rimau	-	-	-	-	-	-
Tungkal Ilir	-	-	-	-	-	-
Selat Penuguan	-	-	-	-	-	-
Banyuasin III	-	-	-	-	-	-
Sembawa	-	-	-	2	-	-
Talang Kelapa	-	-	-	-	-	-
Tanjung Lago	-	-	-	-	-	-
Banyuasin I	-	-	-	-	-	-
Air Kumbang	-	-	-	-	-	-
Rambutan	-	-	-	-	-	-
Muara Padang	-	-	-	-	-	-
Muara Sugihan	-	-	-	-	-	-
Makarti Jaya	-	-	-	-	-	-
Air Salek	-	-	-	-	-	-
Banyuasin II	-	-	-	-	-	-
Karang Agung Ilir	-	-	-	-	-	-
Muara Telang	-	-	-	-	-	-
Sumber Marga Telang	-	-	-	-	-	-
Banyuasin	-	-	-	2	-	-

Lanjutan Tabel/Continued Table 5.1.1

Kecamatan Subdistrict	Bayam/Spinach (ha/ha)		Blewah/Blewah (ha/ha)		Buncis/string bean (ha/ha)	
	2019	2020	2019	2020	2019	2020
(1)	(8)	(9)	(10)	(11)	(12)	(13)
Rantau Bayur	-	3	-	-	-	-
Betung	13	16	-	-	-	-
Suak Tapeh	3	-	-	-	-	-
Pulau Rimau	-	-	-	-	-	-
Tungkal Ilir	6	10	-	-	2	-
Selat Penuguan	-	-	-	-	-	-
Banyuasin III	16	22	-	-	-	1
Sembawa	12	4	-	-	-	-
Talang Kelapa	45	51	-	-	-	-
Tanjung Lago	-	3	-	2	-	1
Banyuasin I	43	53	-	-	-	-
Air Kumbang	21	33	2	21	17	29
Rambutan	-	-	11	-	-	-
Muara Padang	14	19	-	-	-	-
Muara Sugihan	2	-	-	-	-	-
Makarti Jaya	15	20	-	-	-	-
Air Salek	5	14	-	-	2	4
Banyuasin II	-	-	-	-	-	-
Karang Agung Ilir	-	3	-	-	-	-
Muara Telang	-	-	-	-	-	-
Sumber Marga Telang	-	-	-	-	-	-
Banyuasin	195	250	13	23	21	35

Lanjutan Tabel/Continued Table 5.1.1

Kecamatan Subdistrict	Cabai Besar/ Chili/ Big chili (ha/ ha)		Cabai Rawit/ Chili/ Cayenne Pepper (ha/ ha)		Jamur/ Mushrooms (m ² /m ²)	
	2019	2020	2019	2020	2019	2020
(1)	(14)	(15)	(16)	(17)	(18)	(19)
Rantau Bayur	66	13	8	6	-	-
Betung	12	8	2	2	-	-
Suak Tapeh	76	64	7	11	-	-
Pulau Rimau	27	2	3	-	-	-
Tungkal Ilir	6	11	4	3	-	-
Selat Penuguan	-	-	-	-	-	-
Banyuasin III	188	86	5	8	106 008	220 500
Sembawa	1	2	4	2	33	34
Talang Kelapa	10	24	9	8	-	-
Tanjung Lago	7	8	4	5	-	1
Banyuasin I	80	109	1	4	-	-
Air Kumbang	48	47	14	19	-	-
Rambutan	-	-	-	-	-	-
Muara Padang	27	32	20	33	-	-
Muara Sugihan	9	9	7	6	-	-
Makarti Jaya	1	19	3	14	-	-
Air Salek	62	73	-	2	-	-
Banyuasin II	-	-	5	-	-	-
Karang Agung Ilir	-	-	-	4	-	-
Muara Telang	2	2	2	2	-	-
Sumber Marga Telang	-	-	1	-	-	-
Banyuasin	622	508	99	127	106 041	220 535

Catatan/Note: ...

Sumber/Source: BPS, Statistik Pertanian Hortikultura SPH-SBS/BPS-Statistics Indonesia, Agricultural Statistic for Horticulture SPH-SBS

Lanjutan Tabel/Continued Table 5.1.1

Kecamatan Subdistrict	Kacang Merah/ Red Beans (ha/ ha)		Kacang Panjang/ Long Beans (ha/ ha)		Kangkung/ Water Spinach (ha/ ha)	
	2019	2020	2019	2020	2019	2020
(1)	(20)	(21)	(22)	(23)	(24)	(25)
Rantau Bayur	-	-	12	14	-	2
Betung	-	-	13	12	16	17
Suak Tapeh	-	-	12	30	4	-
Pulau Rimau	-	-	6	-	10	12
Tungkal Ilir	-	-	25	16	9	7
Selat Penuguan	-	-	-	-	-	-
Banyuasin III	-	-	14	24	21	23
Sembawa	-	-	9	6	12	4
Talang Kelapa	-	-	30	41	52	56
Tanjung Lago	-	-	-	1	-	2
Banyuasin I	-	-	10	21	49	59
Air Kumbang	-	-	26	35	21	33
Rambutan	-	-	24	67	-	-
Muara Padang	-	-	36	47	17	22
Muara Sugihan	-	-	12	9	6	3
Makarti Jaya	-	-	28	33	18	24
Air Salek	-	-	41	45	5	14
Banyuasin II	-	-	5	-	-	-
Karang Agung Ilir	-	-	-	5	-	3
Muara Telang	-	-	2	3	-	-
Sumber Marga Telang	-	-	-	-	-	-
Banyuasin	-	-	305	407	240	279

Lanjutan Tabel/Continued Table 5.1.1

Kecamatan Subdistrict	Kembang Kol/ Cauliflower (ha/ha)		Kentang/Potato (ha/ha)		Ketimun/ Cucumber (ha/ha)	
	2019	2020	2019	2020	2019	2020
(1)	(26)	(27)	(28)	(29)	(30)	(31)
Rantau Bayur	-	-	-	-	7	8
Betung	-	-	-	-	10	10
Suak Tapeh	-	-	-	-	-	-
Pulau Rimau	-	-	-	-	5	-
Tungkal Ilir	-	-	-	-	7	12
Selat Penuguan	-	-	-	-	-	-
Banyuasin III	-	-	-	-	12	15
Sembawa	-	-	-	-	7	3
Talang Kelapa	-	-	-	-	34	36
Tanjung Lago	-	-	-	-	-	3
Banyuasin I	-	-	-	-	10	19
Air Kumbang	-	-	-	-	20	32
Rambutan	-	-	-	-	17	55
Muara Padang	-	-	-	-	26	23
Muara Sugihan	-	-	-	-	6	5
Makarti Jaya	-	-	-	-	29	27
Air Salek	-	-	-	-	26	39
Banyuasin II	-	-	-	-	-	-
Karang Agung Ilir	-	-	-	-	-	2
Muara Telang	-	-	-	-	-	-
Sumber Marga Telang	-	-	-	-	-	-
Banyuasin	-	-	-	-	216	289

Lanjutan Tabel/Continued Table 5.1.1

Kecamatan Subdistrict	Kubis/ <i>Cabbage</i> (ha/ha)		Labu Siam/ <i>Chayote</i> (ha/ha)		Lobak/ <i>Radish</i> (ha/ha)	
	2019	2020	2019	2020	2019	2020
(1)	(32)	(33)	(34)	(35)	(36)	(37)
Rantau Bayur	-	-	3	4	-	-
Betung	-	-	-	-	-	-
Suak Tapeh	-	-	-	-	-	-
Pulau Rimau	-	-	-	-	-	-
Tungkal Ilir	-	-	-	-	-	-
Selat Penuguan	-	-	-	-	-	-
Banyuasin III	-	-	-	-	-	-
Sembawa	-	-	-	-	-	-
Talang Kelapa	-	-	-	-	-	-
Tanjung Lago	-	-	-	2	-	-
Banyuasin I	-	-	-	-	-	-
Air Kumbang	-	-	-	2	-	-
Rambutan	-	-	-	-	-	-
Muara Padang	-	-	-	-	-	-
Muara Sugihan	-	-	-	-	-	-
Makarti Jaya	-	-	-	-	-	-
Air Salek	-	-	-	-	-	-
Banyuasin II	-	-	-	-	-	-
Karang Agung Ilir	-	-	-	-	-	-
Muara Telang	-	-	-	-	-	-
Sumber Marga Telang	-	-	-	20	-	-
Banyuasin	-	-	3	28	-	-

Lanjutan Tabel/Continued Table 5.1.1

Kecamatan Subdistrict	Melon/ Melon (ha/ ha)		Paprika/ Bell Pepper (ha/ ha)		Petsai/Sawi/ Chinese Cabbage/mustard green (ha/ ha)	
	2019	2020	2019	2020	2019	2020
(1)	(38)	(39)	(40)	(41)	(42)	(43)
Rantau Bayur	-	-	-	-	-	-
Betung	-	-	-	-	-	-
Suak Tapeh	-	-	-	-	-	-
Pulau Rimau	-	-	-	-	-	-
Tungkal Ilir	-	3	-	-	-	-
Selat Penuguan	-	-	-	-	-	-
Banyuasin III	-	2	-	-	-	-
Sembawa	-	0	-	-	-	2
Talang Kelapa	-	-	-	-	21	36
Tanjung Lago	-	18	-	-	-	-
Banyuasin I	-	-	-	-	-	-
Air Kumbang	4	8	-	-	-	-
Rambutan	-	-	-	-	-	-
Muara Padang	-	-	-	-	-	-
Muara Sugihan	-	-	-	-	-	-
Makarti Jaya	-	-	-	-	-	-
Air Salek	-	-	-	-	-	-
Banyuasin II	-	-	-	-	-	-
Karang Agung Ilir	-	-	-	-	-	-
Muara Telang	-	-	-	-	-	-
Sumber Marga Telang	-	-	-	-	-	-
Banyuasin	4	30	-	-	21	38

Lanjutan Tabel/Continued Table 5.1.1

Kecamatan Subdistrict	Semangka/Water Melon (ha/ha)		Stroberi/Strawberry (ha/ha)		Terung/Eggplant (ha/ha)	
	2019	2020	2019	2020	2019	2020
(1)	(44)	(45)	(46)	(47)	(48)	(49)
Rantau Bayur	-	2	-	-	11	12
Betung	1	5	-	-	11	12
Suak Tapeh	-	-	-	-	-	-
Pulau Rimau	-	-	-	-	-	-
Tungkal Ilir	10	16	-	-	10	8
Selat Penuguan	-	-	-	-	-	-
Banyuasin III	5	6	-	-	11	18
Sembawa	-	0	-	-	7	3
Talang Kelapa	7	14	-	-	25	24
Tanjung Lago	24	56	-	-	-	1
Banyuasin I	-	-	-	-	2	3
Air Kumbang	65	102	-	-	22	33
Rambutan	13	-	-	-	-	-
Muara Padang	-	-	-	-	25	21
Muara Sugihan	3	1	-	-	4	5
Makarti Jaya	-	-	-	-	11	23
Air Salek	7	62	-	-	24	25
Banyuasin II	-	-	-	-	-	-
Karang Agung Ilir	-	-	-	-	-	1
Muara Telang	1	-	-	-	-	-
Sumber Marga Telang	11	-	-	-	-	-
Banyuasin	147	264	-	-	163	186

Lanjutan Tabel/Continued Table 5.1.1

Kecamatan Subdistrict	Tomat/Tomato (ha/ ha)		Wortel/ Carrot (ha/ ha)	
	2019	2020	2019	2020
(1)	(50)	(51)	(52)	(53)
Rantau Bayur	13	2	-	-
Betung	7	5	-	-
Suak Tapeh	-	-	-	-
Pulau Rimau	-	-	-	-
Tungkal Ilir	-	-	-	-
Selat Penuguan	-	-	-	-
Banyuasin III	12	24	-	-
Sembawa	2	2	-	-
Talang Kelapa	16	25	-	-
Tanjung Lago	-	2	-	-
Banyuasin I	-	-	-	-
Air Kumbang	14	30	-	-
Rambutan	-	-	-	-
Muara Padang	20	18	-	-
Muara Sugihan	7	3	-	-
Makarti Jaya	1	12	-	-
Air Salek	14	19	-	-
Banyuasin II	-	-	-	-
Karang Agung Ilir	-	2	-	-
Muara Telang	-	-	-	-
Sumber Marga Telang	-	-	-	-
Banyuasin	106	142	-	-

Catatan/Note: ...

Sumber/Source: BPS, Statistik Pertanian Hortikultura SPH-SBS/BPS-Statistics Indonesia, Agricultural Statistic for Horticulture SPH-SBS

Tabel
Table 5.1.2

**Produksi Tanaman Sayuran Menurut Kecamatan dan Jenis
Tanaman di Kabupaten Banyuasin, 2019 dan 2020**
*Production of Vegetables by Subdistrict and Kind of Plant in
Banyuasin Regency, 2019 and 2020*

Kecamatan Subdistrict	Bawang Daun/ Scallion (kw/qui)		Bawang Merah/ Shallots (kw/qui)		Bawang Putih/ Garlic (kw/qui)	
	2019	2020	2019	2020	2019	2020
(1)	(2)	(3)	(4)	(5)	(6)	(7)
Rantau Bayur	-	-	-	-	-	-
Betung	-	-	-	-	-	-
Suak Tapeh	-	-	-	-	-	-
Pulau Rimau	-	-	-	-	-	-
Tungkal Ilir	-	-	-	-	-	-
Selat Penuguan	-	-	-	-	-	-
Banyuasin III	-	-	-	-	-	-
Sembawa	-	-	-	4	-	-
Talang Kelapa	-	-	-	-	-	-
Tanjung Lago	-	-	-	-	-	-
Banyuasin I	-	-	-	-	-	-
Air Kumbang	-	-	-	-	-	-
Rambutan	-	-	-	-	-	-
Muara Padang	-	-	-	-	-	-
Muara Sugihan	-	-	-	-	-	-
Makarti Jaya	-	-	-	-	-	-
Air Salek	-	-	-	-	-	-
Banyuasin II	-	-	-	-	-	-
Karang Agung Ilir	-	-	-	-	-	-
Muara Telang	-	-	-	-	-	-
Sumber Marga Telang	-	-	-	-	-	-
Banyuasin	-	-	-	4	-	-

Lanjutan Tabel/*Continued Table* 5.1.2

Kecamatan Subdistrict	Bayam/ Spinach (kw/ qui)		Blewah/ Blewah (kw/ qui)		Buncis/ string bean (kw/ qui)	
	2019	2020	2019	2020	2019	2020
(1)	(8)	(9)	(10)	(11)	(12)	(13)
Rantau Bayur	-	10	-	-	-	-
Betung	73	78	-	-	-	-
Suak Tapeh	3	-	-	-	-	-
Pulau Rimau	-	-	-	-	-	-
Tungkal Ilir	34	22	-	-	27	-
Selat Penuguan	-	-	-	-	-	-
Banyuasin III	337	280	-	-	-	1
Sembawa	658	167	-	-	-	-
Talang Kelapa	51	65	-	-	-	-
Tanjung Lago	-	4	-	5	-	1
Banyuasin I	185	665	-	-	-	-
Air Kumbang	1 158	540	2	805	1 285	1 108
Rambutan	-	-	11	-	-	-
Muara Padang	167	486	-	-	-	-
Muara Sugihan	20	-	-	-	-	-
Makarti Jaya	40	35	-	-	-	-
Air Salek	6	144	-	-	2	33
Banyuasin II	-	-	-	-	-	-
Karang Agung Ilir	-	9	-	-	-	-
Muara Telang	-	-	-	-	-	-
Sumber Marga Telang	-	-	-	-	-	-
Banyuasin	2 732	2 505	13	810	1 314	1 143

Lanjutan Tabel/Continued Table 5.1.2

Kecamatan Subdistrict	Cabai Besar/ Chili/ Big chili (kw/ qui)		Cabai Rawit/ Chili/ Cayenne Pepper (kw/ qui)		Jamur/ Mushrooms (kg/kg)	
	2019	2020	2019	2020	2019	2020
(1)	(14)	(15)	(16)	(17)	(18)	(19)
Rantau Bayur	215	44	41	22	-	-
Betung	205	53	33	13	-	-
Suak Tapeh	380	337	14	41	-	-
Pulau Rimau	54	12	6	-	-	-
Tungkal Ilir	57	123	33	30	-	-
Selat Penuguan	-	-	-	-	-	-
Banyuasin III	7 794	12 353	494	1 555	183 240	185 250
Sembawa	2	8	15	13	398	76
Talang Kelapa	68	330	34	130	-	-
Tanjung Lago	232	27	14	17	-	1
Banyuasin I	480	287	190	158	-	-
Air Kumbang	1 596	6 347	427	1 182	-	-
Rambutan	-	-	-	-	-	-
Muara Padang	634	1 160	481	924	-	-
Muara Sugihan	285	188	171	123	-	-
Makarti Jaya	2	90	41	52	-	-
Air Salek	413	366	-	24	-	-
Banyuasin II	-	-	12	-	-	-
Karang Agung Ilir	-	-	-	18	-	-
Muara Telang	4	4	4	4	-	-
Sumber Marga Telang	-	-	307	-	-	-
Banyuasin	12 421	21 729	2 317	4 305	183 638	185 327

Lanjutan Tabel/Continued Table 5.1.2

Kecamatan Subdistrict	Kacang Merah/ Red Beans (kw/ qui)		Kacang Panjang/ Long Beans (kw/ qui)		Kangkung/ Water Spinach (kw/ qui)	
	2019	2020	2019	2020	2019	2020
(1)	(20)	(21)	(22)	(23)	(24)	(25)
Rantau Bayur	-	-	102	59	-	6
Betung	-	-	126	109	78	69
Suak Tapeh	-	-	64	851	8	-
Pulau Rimau	-	-	16	-	20	24
Tungkal Ilir	-	-	166	75	48	20
Selat Penuguan	-	-	-	-	-	-
Banyuasin III	-	-	404	1 429	1 352	745
Sembawa	-	-	42	36	1 161	336
Talang Kelapa	-	-	68	132	104	152
Tanjung Lago	-	-	-	1	-	5
Banyuasin I	-	-	512	1 492	209	678
Air Kumbang	-	-	3 006	2 465	1 593	522
Rambutan	-	-	1 174	2 230	-	-
Muara Padang	-	-	1 016	1 580	1 929	2 284
Muara Sugihan	-	-	274	215	120	24
Makarti Jaya	-	-	153	128	80	64
Air Salek	-	-	458	285	12	176
Banyuasin II	-	-	14	-	-	-
Karang Agung Ilir	-	-	-	23	-	11
Muara Telang	-	-	4	124	-	-
Sumber Marga Telang	-	-	-	-	-	-
Banyuasin	-	-	7 599	11 234	6 714	5 116

Lanjutan Tabel/Continued Table 5.1.2

Kecamatan Subdistrict	Kembang Kol/ Cauliflower (kw/qui)		Kentang/Potato (kw/qui)		Ketimun/ Cucumber (kw/qui)	
	2019	2020	2019	2020	2019	2020
(1)	(26)	(27)	(28)	(29)	(30)	(31)
Rantau Bayur	-	-	-	-	24	22
Betung	-	-	-	-	114	95
Suak Tapeh	-	-	-	-	-	-
Pulau Rimau	-	-	-	-	7	-
Tungkal Ilir	-	-	-	-	50	43
Selat Penuguan	-	-	-	-	-	-
Banyuasin III	-	-	-	-	1 322	1 963
Sembawa	-	-	-	-	42	18
Talang Kelapa	-	-	-	-	36	72
Tanjung Lago	-	-	-	-	-	8
Banyuasin I	-	-	-	-	605	761
Air Kumbang	-	-	-	-	2 204	1 566
Rambutan	-	-	-	-	2 673	3 799
Muara Padang	-	-	-	-	3 430	2 938
Muara Sugihan	-	-	-	-	265	181
Makarti Jaya	-	-	-	-	192	53
Air Salek	-	-	-	-	346	232
Banyuasin II	-	-	-	-	-	-
Karang Agung Ilir	-	-	-	-	-	3
Muara Telang	-	-	-	-	-	-
Sumber Marga Telang	-	-	-	-	-	-
Banyuasin	-	-	-	-	11 310	11 755

Lanjutan Tabel/Continued Table 5.1.2

Kecamatan Subdistrict	Kubis/Cabbage (kw/ qui)		Labu Siam/Chayote (kw/ qui)		Lobak/Radish (kw/ qui)	
	2019	2020	2019	2020	2019	2020
(1)	(32)	(33)	(34)	(35)	(36)	(37)
Rantau Bayur	-	-	6	16	-	-
Betung	-	-	-	-	-	-
Suak Tapeh	-	-	-	-	-	-
Pulau Rimau	-	-	-	-	-	-
Tungkal Ilir	-	-	-	-	-	-
Selat Penuguan	-	-	-	-	-	-
Banyuasin III	-	-	-	-	-	-
Sembawa	-	-	-	-	-	-
Talang Kelapa	-	-	-	-	-	-
Tanjung Lago	-	-	-	3	-	-
Banyuasin I	-	-	-	-	-	-
Air Kumbang	-	-	-	4	-	-
Rambutan	-	-	-	-	-	-
Muara Padang	-	-	-	-	-	-
Muara Sugihan	-	-	-	-	-	-
Makarti Jaya	-	-	-	-	-	-
Air Salek	-	-	-	-	-	-
Banyuasin II	-	-	-	-	-	-
Karang Agung Ilir	-	-	-	-	-	-
Muara Telang	-	-	-	-	-	-
Sumber Marga Telang	-	-	-	40	-	-
Banyuasin	-	-	6	63	-	-

Lanjutan Tabel/Continued Table 5.1.2

Kecamatan Subdistrict	Melon/ Melon (kw/ qui)		Paprika/ Bell Pepper (kw/ qui)		Petsai/Sawi/ Chinese Cabbage/mustard green (kw/ qui)	
	2019	2020	2019	2020	2019	2020
(1)	(38)	(39)	(40)	(41)	(42)	(43)
Rantau Bayur	-	-	-	-	-	-
Betung	-	-	-	-	-	-
Suak Tapeh	-	-	-	-	-	-
Pulau Rimau	-	-	-	-	-	-
Tunggal Ilir	-	26	-	-	-	-
Selat Penuguan	-	-	-	-	-	-
Banyuasin III	-	288	-	-	-	-
Sembawa	-	1	-	-	-	5
Talang Kelapa	-	-	-	-	23	36
Tanjung Lago	-	29	-	-	-	-
Banyuasin I	-	-	-	-	-	-
Air Kumbang	384	1 044	-	-	-	-
Rambutan	-	-	-	-	-	-
Muara Padang	-	-	-	-	-	-
Muara Sugihan	-	-	-	-	-	-
Makarti Jaya	-	-	-	-	-	-
Air Salek	-	-	-	-	-	-
Banyuasin II	-	-	-	-	-	-
Karang Agung Ilir	-	-	-	-	-	-
Muara Telang	-	-	-	-	-	-
Sumber Marga Telang	-	-	-	-	-	-
Banyuasin	384	1 387	-	-	23	41

Lanjutan Tabel/Continued Table 5.1.2

Kecamatan Subdistrict	Semangka/Water Melon (kw/qui)		Stroberi/Strawberry (kw/qui)		Terung/Eggplant (kw/qui)	
	2019	2020	2019	2020	2019	2020
(1)	(44)	(45)	(46)	(47)	(48)	(49)
Rantau Bayur	-	2	-	-	119	27
Betung	70	163	-	-	159	145
Suak Tapeh	-	-	-	-	-	-
Pulau Rimau	-	-	-	-	-	-
Tungkal Ilir	226	267	-	-	95	37
Selat Penuguan	-	-	-	-	-	-
Banyuasin III	5	472	-	-	734	1 114
Sembawa	-	1	-	-	17	22
Talang Kelapa	11	18	-	-	30	66
Tanjung Lago	617	2 493	-	-	-	1
Banyuasin I	-	-	-	-	241	203
Air Kumbang	4 002	5 141	-	-	3 122	1 664
Rambutan	758	-	-	-	-	-
Muara Padang	-	-	-	-	2 330	1 045
Muara Sugihan	330	90	-	-	205	135
Makarti Jaya	-	-	-	-	99	42
Air Salek	48	273	-	-	317	158
Banyuasin II	-	-	-	-	-	-
Karang Agung Ilir	-	-	-	-	-	1
Muara Telang	1	-	-	-	-	-
Sumber Marga Telang	112	-	-	-	-	-
Banyuasin	6 180	8 920	-	-	7 468	4 659

Lanjutan Tabel/Continued Table 5.1.2

Kecamatan Subdistrict	Tomat/ Tomato (kw/ qui)		Wortel/ Carrot (kw/ qui)	
	2019	2020	2019	2020
(1)	(50)	(51)	(52)	(53)
Rantau Bayur	44	7	-	-
Betung	68	55	-	-
Suak Tapeh	-	-	-	-
Pulau Rimau	-	-	-	-
Tungkal Ilir	-	-	-	-
Selat Penuguan	-	-	-	-
Banyuasin III	1 598	1 655	-	-
Sembawa	65	34	-	-
Talang Kelapa	21	62	-	-
Tanjung Lago	-	3	-	-
Banyuasin I	-	-	-	-
Air Kumbang	1 684	2 006	-	-
Rambutan	-	-	-	-
Muara Padang	1 982	3 054	-	-
Muara Sugihan	125	36	-	-
Makarti Jaya	1	23	-	-
Air Salek	176	201	-	-
Banyuasin II	-	-	-	-
Karang Agung Ilir	-	4	-	-
Muara Telang	-	-	-	-
Sumber Marga Telang	-	-	-	-
Banyuasin	5 764	7 139	-	-

Catatan/Note: ...

Sumber/Source: BPS, Statistik Pertanian Hortikultura SPH-SBS/BPS-Statistics Indonesia, Agricultural Statistic for Horticulture SPH-SBS

Tabel
Table 5.1.3

**Luas Panen Tanaman Sayuran dan Buah–Buahan Semusim
Menurut Jenis Tanaman di Kabupaten Banyuasin, 2019
dan 2020**
*Harvested Area of Seasonal Vegetables and Fruits by Kind
of Plant in Banyuasin Regency, 2019 and 2020*

Jenis Tanaman <i>Kind of Plants</i>	Satuan <i>Unit</i>	2019	2020
(1)	(2)	(3)	(4)
Bawang Daun/ <i>Scallion</i>	ha/ <i>ha</i>	-	-
Bawang Merah/ <i>Shallots</i>	ha/ <i>ha</i>	-	2
Bawang Putih/ <i>Garlic</i>	ha/ <i>ha</i>	-	-
Bayam/ <i>Spinach</i>	ha/ <i>ha</i>	195	250
Blewah/ <i>Blewah</i>	ha/ <i>ha</i>	13	23
Buncis/ <i>String bean</i>	ha/ <i>ha</i>	21	35
Cabai Besar/ <i>Chili/Big chili</i>	ha/ <i>ha</i>	622	508
Cabai Rawit/ <i>Chili/Cayenne Pepper</i>	ha/ <i>ha</i>	99	127
Jamur/ <i>Mushrooms</i>	m ² / <i>m²</i>	106 041	220 535
Kacang Merah/ <i>Red Beans</i>	ha/ <i>ha</i>	-	-
Kacang Panjang/ <i>Long Beans</i>	ha/ <i>ha</i>	305	407
Kangkung/ <i>Water Spinach</i>	ha/ <i>ha</i>	240	279
Kembang Kol/ <i>Cauliflower</i>	ha/ <i>ha</i>	-	-
Kentang/ <i>Potato</i>	ha/ <i>ha</i>	-	-
Ketimun/ <i>Cucumber</i>	ha/ <i>ha</i>	216	289
Kubis/ <i>Cabbage</i>	ha/ <i>ha</i>	-	-
Labu Siam/ <i>Chayote</i>	ha/ <i>ha</i>	3	28
Lobak/ <i>Radish</i>	ha/ <i>ha</i>	-	-
Melon/ <i>Melon</i>	ha/ <i>ha</i>	4	30
Paprika/ <i>Bell Pepper</i>	ha/ <i>ha</i>	-	-
Petsai/Sawi/ <i>Chinese Cabbage/mustard green</i>	ha/ <i>ha</i>	21	38
Semangka/ <i>Water Melon</i>	ha/ <i>ha</i>	147	264
Stroberi/ <i>Strawberry</i>	ha/ <i>ha</i>	-	-
Terung/ <i>Eggplant</i>	ha/ <i>ha</i>	163	186
Tomat/ <i>Tomato</i>	ha/ <i>ha</i>	106	142
Wortel/ <i>Carrot</i>	ha/ <i>ha</i>	-	-

Catatan/Note: ...

Sumber/Source: BPS, Statistik Pertanian Hortikultura SPH-SBS/BPS-Statistics Indonesia, Agricultural Statistic for Horticulture SPH-SBS

Tabel 5.1.4 **Produksi Tanaman Sayuran dan Buah–Buahan Semusim Menurut Jenis Tanaman di Kabupaten Banyuasin, 2019 dan 2020**
Production of Seasonal Vegetables and Fruits by Kind of Plant in Banyuasin Regency (ton), 2019 and 2020

Jenis Tanaman <i>Kind of Plants</i>	Satuan <i>Unit</i>	2019	2020
(1)	(2)	(3)	(4)
Bawang Daun/ <i>Scallion</i>	kw/ <i>qui</i>	-	-
Bawang Merah/ <i>Shallots</i>	kw/ <i>qui</i>	-	4
Bawang Putih/ <i>Garlic</i>	kw/ <i>qui</i>	-	-
Bayam/ <i>Spinach</i>	kw/ <i>qui</i>	2 732	2 505
Blewah/ <i>Blewah</i>	kw/ <i>qui</i>	13	810
Buncis/ <i>String bean</i>	kw/ <i>qui</i>	1 314	1 143
Cabai Besar/ <i>Chili/Big chili</i>	kw/ <i>qui</i>	12 421	21 729
Cabai Rawit/ <i>Chili/Cayenne Pepper</i>	kw/ <i>qui</i>	2 317	4 305
Jamur/ <i>Mushrooms</i>	kg/ <i>kg</i>	183 638	185 327
Kacang Merah/ <i>Red Beans</i>	kw/ <i>qui</i>	-	-
Kacang Panjang/ <i>Long Beans</i>	kw/ <i>qui</i>	7 599	11 234
Kangkung/ <i>Water Spinach</i>	kw/ <i>qui</i>	6 714	5 116
Kembang Kol/ <i>Cauliflower</i>	kw/ <i>qui</i>	-	-
Kentang/ <i>Potato</i>	kw/ <i>qui</i>	-	-
Ketimun/ <i>Cucumber</i>	kw/ <i>qui</i>	11 310	11 755
Kubis/ <i>Cabbage</i>	kw/ <i>qui</i>	-	-
Labu Siam/ <i>Chayote</i>	kw/ <i>qui</i>	6	63
Lobak/ <i>Radish</i>	kw/ <i>qui</i>	-	-
Melon/ <i>Melon</i>	kw/ <i>qui</i>	384	1 387
Paprika/ <i>Bell Pepper</i>	kw/ <i>qui</i>	-	-
Petsai/Sawi/ <i>Chinese Cabbage/mustard green</i>	kw/ <i>qui</i>	23	41
Semangka/ <i>Water Melon</i>	kw/ <i>qui</i>	6 180	8 920
Stroberi/ <i>Strawberry</i>	kw/ <i>qui</i>	-	-
Terung/ <i>Eggplant</i>	kw/ <i>qui</i>	7 468	4 659
Tomat/ <i>Tomato</i>	kw/ <i>qui</i>	5 764	7 139
Wortel/ <i>Carrot</i>	kw/ <i>qui</i>	-	-

Catatan/Note: ...

Sumber/Source: BPS, Statistik Pertanian Hortikultura SPH-SBS/BPS-Statistics Indonesia, Agricultural Statistic for Horticulture SPH-SBS

Tabel
Table 5.1.5

Luas Panen Tanaman Biofarmaka Menurut Kecamatan dan Jenis Tanaman di Kabupaten Banyuasin, 2019 dan 2020
Harvested Area of Medicinal Plants by Subdistrict and Kind of Plant in Banyuasin Regency (m²), 2019 and 2020

Kecamatan Subdistrict	Dlingo/Dringo/ Calamus (m ² /m ²)		Jahe/ Ginger (m ² /m ²)		Kapu laga/ Java Cardamom (m ² /m ²)	
	2019	2020	2019	2020	2019	2020
(1)	(2)	(3)	(4)	(5)	(6)	(7)
Rantau Bayur	-	3	-	15	5	-
Betung	-	-	14 500	11 700	-	-
Suak Tapeh	-	-	-	-	-	-
Pulau Rimau	-	-	-	-	-	-
Tungkal Ilir	-	2	13	2	-	-
Selat Penuguan	-	-	-	-	-	-
Banyuasin III	-	3	280	400	-	-
Sembawa	4	2	4	14	4	2
Talang Kelapa	250	320	7 500	8 000	-	125
Tanjung Lago	-	13	23	25	10	4
Banyuasin I	-	-	-	-	-	-
Air Kumbang	150	402	1 774	451	-	-
Rambutan	-	-	-	-	-	-
Muara Padang	-	-	1 100	525	-	-
Muara Sugihan	-	-	1 000	1 000	-	-
Makarti Jaya	-	-	3 350	1 568	-	-
Air Salek	-	-	670	770	-	-
Banyuasin II	-	-	-	-	-	-
Karang Agung Ilir	-	-	-	-	-	-
Muara Telang	-	-	6	6	-	-
Sumber Marga Telang	-	-	250	185	-	-
Banyuasin	404	745	30 470	24 661	19	131

Lanjutan Tabel/Continued Table 5.1.5

Kecamatan Subdistrict	Keji Beling/ Verbenaceae (m ² /m ²)		Kencur/ East Indian Galangal (m ² /m ²)		Kunyit/ Turmeric (m ² /m ²)	
	2019	2020	2019	2020	2019	2020
(1)	(8)	(9)	(10)	(11)	(12)	(13)
Rantau Bayur	60	2 050	-	2 025	18	-
Betung	-	-	7 500	7 500	24 000	18 500
Suak Tapeh	-	-	-	-	-	-
Pulau Rimau	-	-	10 000	-	10 000	-
Tungkal Ilir	-	-	8	1	32	1
Selat Penuguan	-	-	-	-	-	-
Banyuasin III	-	-	1 050	650	1 400	1 625
Sembawa	7	4	8	9	3	14
Talang Kelapa	-	-	250	450	1 300	550
Tanjung Lago	-	47	27	20	25	18
Banyuasin I	-	-	-	-	-	-
Air Kumbang	127	266	1 555	769	2 091	1 066
Rambutan	-	-	-	-	-	-
Muara Padang	-	-	1 050	725	275	675
Muara Sugihan	-	-	900	700	2 000	1 400
Makarti Jaya	-	-	30 035	11 677	67 390	24 211
Air Salek	-	-	6 210	2 350	14 010	12 800
Banyuasin II	-	-	-	-	-	-
Karang Agung Ilir	-	-	-	-	-	-
Muara Telang	-	-	-	-	-	4
Sumber Marga Telang	-	-	20	10	385	105
Banyuasin	194	2 367	58 613	26 886	122 929	60 969

Lanjutan Tabel/Continued Table 5.1.5

Kecamatan Subdistrict	Laos/Lengkuas/ Galanga (m ² /m ²)		Lempuyang/ Zingiber Aromaticum (m ² /m ²)		Lidah Buaya/ Aloevera (m ² /m ²)	
	2019	2020	2019	2020	2019	2020
(1)	(14)	(15)	(16)	(17)	(18)	(19)
Rantau Bayur	20	1 015	1	-	-	11
Betung	44 000	19 500	-	-	-	-
Suak Tapeh	-	-	-	-	-	-
Pulau Rimau	10 000	-	-	-	-	-
Tungkal Ilir	8	2	1	2	3	-
Selat Penuguan	-	-	-	-	-	-
Banyuasin III	1 960	2 130	-	150	50	140
Sembawa	7	9	3	2	5	5
Talang Kelapa	1 502	4 250	250	400	375	660
Tanjung Lago	13	13	-	-	-	36
Banyuasin I	57 400	59 150	-	-	-	-
Air Kumbang	1 477	633	80	566	96	308
Rambutan	-	-	-	-	-	-
Muara Padang	650	525	350	100	-	-
Muara Sugihan	5 000	5 700	-	-	-	-
Makarti Jaya	5 120	4 685	-	-	-	-
Air Salek	510	1 300	-	-	-	-
Banyuasin II	-	-	-	-	-	-
Karang Agung Ilir	-	-	-	-	-	-
Muara Telang	6	8	-	-	-	-
Sumber Marga Telang	110	207	-	-	-	-
Banyuasin	127 783	99 127	685	1 220	529	1 160

Lanjutan Tabel/Continued Table 5.1.5

Kecamatan Subdistrict	Mahkota Dewa/ <i>Phaleria Macrocarpa</i> (pohon/ tree)		Mengkudu/Pace/ <i>Indian Mulberry</i> (pohon/ tree)		Sambiloto/ King of Bitter (m ² /m ²)	
	2019	2020	2019	2020	2019	2020
(1)	(20)	(21)	(22)	(23)	(24)	(25)
Rantau Bayur	6	100	1	1 025	-	6
Betung	-	-	-	-	-	-
Suak Tapeh	-	-	-	-	-	-
Pulau Rimau	-	-	-	-	-	-
Tungkal Ilir	3	-	-	-	2	1
Selat Penuguan	-	-	-	-	-	-
Banyuasin III	170	102	160	410	150	120
Sembawa	8	12	27	24	5	5
Talang Kelapa	-	40	-	25	300	310
Tanjung Lago	-	14	-	55	9	6
Banyuasin I	-	45	-	-	-	-
Air Kumbang	105	122	122	256	80	374
Rambutan	-	-	-	-	-	-
Muara Padang	-	59	-	49	-	-
Muara Sugihan	-	-	1 000	-	-	-
Makarti Jaya	-	-	-	-	-	-
Air Salek	-	-	-	-	-	-
Banyuasin II	-	-	-	-	-	-
Karang Agung Ilir	-	-	-	-	-	-
Muara Telang	-	-	-	-	-	-
Sumber Marga Telang	-	-	-	-	-	-
Banyuasin	292	494	1 310	1 844	546	822

Lanjutan Tabel/Continued Table 5.1.5

Kecamatan Subdistrict	Temu ireng/ Black Turmeric (m ² /m ²)		Temu kunci/ Chinese Keys (m ² /m ²)		Temu lawak/ Java Turmeric (m ² /m ²)	
	2019	2020	2019	2020	2019	2020
(1)	(26)	(27)	(28)	(29)	(30)	(31)
Rantau Bayur	1	7	-	12	-	15
Betung	-	-	-	-	-	-
Suak Tapeh	-	-	-	-	-	-
Pulau Rimau	-	-	-	-	-	-
Tungkal Ilir	-	2	-	1	-	2
Selat Penuguan	-	-	-	-	-	-
Banyuasin III	-	-	-	-	-	165
Sembawa	5	3	4	2	6	5
Talang Kelapa	250	-	-	2 400	325	475
Tanjung Lago	5	12	6	-	12	14
Banyuasin I	-	-	-	-	-	-
Air Kumbang	-	562	49	659	55	409
Rambutan	-	-	-	-	-	-
Muara Padang	450	100	-	-	450	100
Muara Sugihan	-	-	-	-	-	-
Makarti Jaya	-	-	-	-	-	-
Air Salek	-	-	-	-	-	-
Banyuasin II	-	-	-	-	-	-
Karang Agung Ilir	-	-	-	-	-	-
Muara Telang	-	-	-	-	-	-
Sumber Marga Telang	-	-	-	-	262	13
Banyuasin	711	686	59	3 074	1 110	1 198

Catatan/Note: ...

Sumber/Source: BPS, Statistik Pertanian Hortikultura SPH-TBF/BPS-Statistics Indonesia, Agricultural Statistic for Horticulture SPH-TBF

Tabel
Table 5.1.6

**Produksi Tanaman Biofarmaka Menurut Kecamatan
dan Jenis Tanaman di Kabupaten Banyuasin, 2019 dan
2020**

*Production of Medicinal Plants by Subdistrict and Kind of
Plant in Banyuasin Regency, 2019 and 2020*

Kecamatan Subdistrict	Dlingo/Dringo/ Calamus (kg/ kg)		Jahe/ Ginger (kg/ kg)		Kapulaga/ Java Cardamom (kg/ kg)	
	2019	2020	2019	2020	2019	2020
(1)	(2)	(3)	(4)	(5)	(6)	(7)
Rantau Bayur	-	1	-	4	1	-
Betung	-	-	20 474	10 622	-	-
Suak Tapeh	-	-	-	-	-	-
Pulau Rimau	-	-	-	-	-	-
Tungkal Ilir	-	1	4	1	-	-
Selat Penuguan	-	-	-	-	-	-
Banyuasin III	-	1	420	880	-	-
Sembawa	4	2	19	6	4	2
Talang Kelapa	60	341	1 800	4 200	-	30
Tanjung Lago	-	10	70	18	2	2
Banyuasin I	-	-	-	-	-	-
Air Kumbang	46	207	652	343	-	-
Rambutan	-	-	-	-	-	-
Muara Padang	-	-	1 750	700	-	-
Muara Sugihan	-	-	1 000	2 000	-	-
Makarti Jaya	-	-	19 300	7 603	-	-
Air Salek	-	-	263	296	-	-
Banyuasin II	-	-	-	-	-	-
Karang Agung Ilir	-	-	-	-	-	-
Muara Telang	-	-	5	5	-	-
Sumber Marga Telang	-	-	545	670	-	-
Banyuasin	110	563	46 302	27 348	7	34

Lanjutan Tabel/Continued Table 5.1.6

Kecamatan Subdistrict	Keji Beling/ Verbenaceae (kg/ kg)		Kencur/ East Indian Galangal (kg/ kg)		Kunyit/ Turmeric (kg/ kg)	
	2019	2020	2019	2020	2019	2020
(1)	(8)	(9)	(10)	(11)	(12)	(13)
Rantau Bayur	21	698	-	690	8	-
Betung	-	-	7 913	3 045	50 074	16 064
Suak Tapeh	-	-	-	-	-	-
Pulau Rimau	-	-	3 400	-	4 300	-
Tungkal Ilir	-	-	4	1	15	1
Selat Penuguan	-	-	-	-	-	-
Banyuasin III	-	-	782	541	2 501	2 278
Sembawa	7	3	14	5	9	8
Talang Kelapa	-	-	85	272	560	366
Tanjung Lago	-	46	49	22	11	17
Banyuasin I	-	-	-	-	-	-
Air Kumbang	51	183	711	1 170	1 028	1 149
Rambutan	-	-	-	-	-	-
Muara Padang	-	-	1 654	650	133	725
Muara Sugihan	-	-	2 540	1 200	3 000	2 800
Makarti Jaya	-	-	116 550	44 299	200 719	64 585
Air Salek	-	-	4 364	6 261	12 476	15 850
Banyuasin II	-	-	-	-	-	-
Karang Agung Ilir	-	-	-	-	-	-
Muara Telang	-	-	-	-	-	2
Sumber Marga Telang	-	-	181	6	924	423
Banyuasin	79	930	138 247	58 162	275 758	104 268

Lanjutan Tabel/Continued Table 5.1.6

Kecamatan Subdistrict	Laos/Lengkuas/ Galanga (kg/ kg)		Lempuyang/ Zingiber Aromaticum (kg/ kg)		Lidah Buaya/ Aloevera (kg/ kg)	
	2019	2020	2019	2020	2019	2020
(1)	(14)	(15)	(16)	(17)	(18)	(19)
Rantau Bayur	8	366	1	-	-	6
Betung	87 888	18 215	-	-	-	-
Suak Tapeh	-	-	-	-	-	-
Pulau Rimau	3 600	-	-	-	-	-
Tungkal Ilir	4	1	1	2	2	-
Selat Penuguan	-	-	-	-	-	-
Banyuasin III	2 166	4 024	-	114	25	70
Sembawa	42	4	12	2	25	4
Talang Kelapa	541	2 610	154	459	188	655
Tanjung Lago	5	16	-	-	-	46
Banyuasin I	111 305	116 900	-	-	-	-
Air Kumbang	593	1 191	51	809	100	598
Rambutan	-	-	-	-	-	-
Muara Padang	2 500	1 095	1 283	90	-	-
Muara Sugihan	7 000	6 000	-	-	-	-
Makarti Jaya	24 622	15 591	-	-	-	-
Air Salek	295	1 210	-	-	-	-
Banyuasin II	-	-	-	-	-	-
Karang Agung Ilir	-	-	-	-	-	-
Muara Telang	9	10	-	-	-	-
Sumber Marga Telang	313	646	-	-	-	-
Banyuasin	240 891	167 879	1 502	1 476	340	1 379

Lanjutan Tabel/Continued Table 5.1.6

Kecamatan Subdistrict	Mahkota Dewa/ <i>Phaleria Macrocarpa</i> (kg/ kg)		Mengkudu/Pace/ <i>Indian Mulberry</i> (kg/ kg)		Sambiloto/ King of Bitter (kg/ kg)	
	2019	2020	2019	2020	2019	2020
(1)	(20)	(21)	(22)	(23)	(24)	(25)
Rantau Bayur	72	1 200	1	205	-	2
Betung	-	-	-	-	-	-
Suak Tapeh	-	-	-	-	-	-
Pulau Rimau	-	-	-	-	-	-
Tungkal Ilir	36	-	-	-	1	1
Selat Penuguan	-	-	-	-	-	-
Banyuasin III	4 080	2 328	62	126	60	36
Sembawa	96	144	122	6	5	3
Talang Kelapa	-	1 320	-	15	90	168
Tanjung Lago	-	276	-	58	4	2
Banyuasin I	-	1 080	-	-	-	-
Air Kumbang	1 260	3 720	37	228	25	196
Rambutan	-	-	-	-	-	-
Muara Padang	-	1 416	-	1 000	-	-
Muara Sugihan	-	-	20 000	-	-	-
Makarti Jaya	-	-	-	-	-	-
Air Salek	-	-	-	-	-	-
Banyuasin II	-	-	-	-	-	-
Karang Agung Ilir	-	-	-	-	-	-
Muara Telang	-	-	-	-	-	-
Sumber Marga Telang	-	-	-	-	-	-
Banyuasin	5 544	11 484	20 222	1 638	185	408

Lanjutan Tabel/Continued Table 5.1.6

Kecamatan Subdistrict	Temu ireng/ Black Turmeric (kg/ kg)		Temu kunci/ Chinese Keys (kg/ kg)		Temu lawak/ Java Turmeric (kg/ kg)	
	2019	2020	2019	2020	2019	2020
(1)	(26)	(27)	(28)	(29)	(30)	(31)
Rantau Bayur	1	5	-	5	-	10
Betung	-	-	-	-	-	-
Suak Tapeh	-	-	-	-	-	-
Pulau Rimau	-	-	-	-	-	-
Tungkal Ilir	-	2	-	1	-	2
Selat Penuguan	-	-	-	-	-	-
Banyuasin III	-	-	-	-	-	338
Sembawa	7	3	4	2	12	5
Talang Kelapa	145	-	-	2 060	202	543
Tanjung Lago	5	8	3	-	10	18
Banyuasin I	-	-	-	-	-	-
Air Kumbang	-	828	31	529	42	738
Rambutan	-	-	-	-	-	-
Muara Padang	282	110	-	-	298	120
Muara Sugihan	-	-	-	-	-	-
Makarti Jaya	-	-	-	-	-	-
Air Salek	-	-	-	-	-	-
Banyuasin II	-	-	-	-	-	-
Karang Agung Ilir	-	-	-	-	-	-
Muara Telang	-	-	-	-	-	-
Sumber Marga Telang	-	-	-	-	163	9
Banyuasin	440	956	38	2 597	727	1 783

Catatan/Note: ...

Sumber/Source: BPS, Statistik Pertanian Hortikultura SPH-TBF/BPS-Statistics Indonesia, Agricultural Statistic for Horticulture SPH-TBF

Tabel
Table 5.1.7

**Luas Panen Tanaman Biofarmaka Menurut Jenis Tanaman
di Kabupaten Banyuasin, 2019 dan 2020**
*Harvested Area of Medicinal Plants by Kind of Plant in
Banyuasin Regency, 2019 and 2020*

Jenis Tanaman <i>Kind of Plants</i>	Satuan <i>Unit</i>	2019	2020
(1)	(2)	(3)	(4)
Dlingo/Dringo/ <i>Sweet Root/Calamus</i>	m ² / m ²	404	745
Jahe/ <i>Ginger</i>	m ² / m ²	30 470	24 661
Kapulaga/ <i>Java Cardamon</i>	m ² / m ²	19	131
Keji Beling/Kecibeling/ <i>Strobilanthes crisper</i>	m ² / m ²	194	2 367
Kencur/ <i>East Indian Galangal</i>	m ² / m ²	58 613	26 886
Kunyit/ <i>Turmeric</i>	m ² / m ²	122 929	60 969
Laos/Lengkuas/ <i>Galanga</i>	m ² / m ²	127 783	99 127
Lempuyang/ <i>Zingiber Aromaticum</i>	m ² / m ²	685	1 220
Lidah Buaya/ <i>Oliviera</i>	m ² / m ²	529	1 160
Mahkota Dewa/ <i>God's Crown</i>	pohon/ <i>tree</i>	292	494
Mengkudu/Pace/ <i>Indian Mulberry</i>	pohon/ <i>tree</i>	1 310	1 844
Sambiloto/ <i>King of Bitter</i>	m ² / m ²	546	822
Temu ireng/ <i>Black Turmeric</i>	m ² / m ²	711	686
Temu kunci/ <i>Chinese Keys</i>	m ² / m ²	59	3 074
Temu lawak/ <i>Java Turmeric</i>	m ² / m ²	1 110	1 198

Catatan/Note: ...

Sumber/Source: BPS, Statistik Pertanian Hortikultura SPH-TBF/BPS-Statistics Indonesia, *Agricultural Statistic for Horticulture SPH-TBF*

Tabel 5.1.8 **Produksi Tanaman Biofarmaka Menurut Jenis Tanaman di Kabupaten Banyuwasin, 2019 dan 2020**
Table 5.1.8 **Production of Medicinal Plants by Kind of Plant in Banyuwasin Regency, 2019 and 2020**

Jenis Tanaman <i>Kind of Plants</i>	Satuan <i>Unit</i>	2019	2020
(1)	(2)	(3)	(4)
Dlingo/Dringo/ <i>Sweet Root/Calamus</i>	kg/ kg	110	563
Jahe/ <i>Ginger</i>	kg/ kg	46 302	27 348
Kapulaga/ <i>Java Cardamon</i>	kg/ kg	7	34
Keji Beling/Kecibeling/ <i>Strobilanthes crispa</i>	kg/ kg	79	930
Kencur/ <i>East Indian Galangal</i>	kg/ kg	138 247	58 162
Kunyit/ <i>Turmeric</i>	kg/ kg	275 758	104 268
Laos/Lengkuas/ <i>Galanga</i>	kg/ kg	240 891	167 879
Lempuyang/ <i>Zingiber Aromaticum</i>	kg/ kg	1 502	1 476
Lidah Buaya/ <i>Oliviera</i>	kg/ kg	340	1 379
Mahkota Dewa/ <i>God's Crown</i>	kg/ kg	5 544	11 484
Mengkudu/Pace/ <i>Indian Mulberry</i>	kg/ kg	20 222	1 638
Sambiloto/ <i>King of Bitter</i>	kg/ kg	185	408
Temu ireng/ <i>Black Turmeric</i>	kg/ kg	440	956
Temu kunci/ <i>Chinese Keys</i>	kg/ kg	38	2 597
Temu lawak/ <i>Java Turmeric</i>	kg/ kg	727	1 783

Catatan/Note: ...

Sumber/Source: BPS, Statistik Pertanian Hortikultura SPH-TBF/BPS-Statistics Indonesia, Agricultural Statistic for Horticulture SPH-TBF

Tabel
Table 5.1.9

**Luas Panen Tanaman Hias Menurut Kecamatan dan Jenis
Tanaman di Kabupaten Banyuasin, 2019 dan 2020**
*Harvested Area of Ornamental Plants by Subdistrict and
Kind of Plant in Banyuasin Regency, 2019 and 2020*

Kecamatan Subdistrict	Anggrek/ <i>Orchid</i> (m ² /m ²)		Anthurium Bunga/ <i>Flamingo Lily Flower</i> (m ² /m ²)		Anthurium Daun/ <i>Anthurium</i> (m ² /m ²)	
	2019	2020	2019	2020	2019	2020
(1)	(2)	(3)	(4)	(5)	(6)	(7)
Rantau Bayur	-	-	-	-	-	-
Betung	-	-	-	-	-	-
Suak Tapeh	-	-	-	-	-	-
Pulau Rimau	-	-	-	-	-	-
Tungkal Ilir	-	-	-	-	-	-
Selat Penuguan	-	-	-	-	-	-
Banyuasin III	-	-	-	-	-	-
Sembawa	-	-	-	-	-	-
Talang Kelapa	-	-	-	-	-	-
Tanjung Lago	-	23	-	-	-	-
Banyuasin I	-	-	-	-	-	-
Air Kumbang	-	-	-	-	-	-
Rambutan	-	-	-	-	-	-
Muara Padang	-	-	-	-	-	-
Muara Sugihan	-	-	-	-	-	-
Makarti Jaya	-	-	-	-	-	-
Air Salek	-	-	-	-	-	-
Banyuasin II	-	-	-	-	-	-
Karang Agung Ilir	-	-	-	-	-	-
Muara Telang	-	-	-	-	-	-
Sumber Marga Telang	-	-	-	-	-	-
Banyuasin	-	23	-	-	-	-

Lanjutan Tabel/Continued Table 5.1.9

Kecamatan Subdistrict	Anyelir/ Carnation (m ² /m ²)		Balaceng/ Dieffenbacia (m ² /m ²)		Dracaena/ Dracaena (m ² /m ²)	
	2019	2020	2019	2020	2019	2020
(1)	(8)	(9)	(10)	(11)	(12)	(13)
Rantau Bayur	-	-	-	-	-	-
Betung	-	-	-	-	-	-
Suak Tapeh	-	-	-	-	-	-
Pulau Rimau	-	-	-	-	-	-
Tungkal Ilir	-	-	-	-	-	-
Selat Penuguan	-	-	-	-	-	-
Banyuasin III	-	-	-	-	-	-
Sembawa	-	-	-	-	-	-
Talang Kelapa	-	-	-	-	-	-
Tanjung Lago	-	-	-	-	-	14
Banyuasin I	-	-	-	-	-	-
Air Kumbang	-	-	-	-	-	-
Rambutan	-	-	-	-	-	-
Muara Padang	-	-	-	-	-	-
Muara Sugihan	-	-	-	-	-	-
Makarti Jaya	-	-	-	-	-	-
Air Salek	-	-	-	-	-	-
Banyuasin II	-	-	-	-	-	-
Karang Agung Ilir	-	-	-	-	-	-
Muara Telang	-	-	-	-	-	-
Sumber Marga Telang	-	-	-	-	-	-
Banyuasin	-	-	-	-	-	14

Lanjutan Tabel/Continued Table 5.1.9

Kecamatan Subdistrict	Euphorbia/ Euphorbia (m ² /m ²)		Gladiol/ Gladiol (m ² /m ²)		Hanjuang/ Cordyline (m ² /m ²)	
	2019	2020	2019	2020	2019	2020
(1)	(14)	(15)	(16)	(17)	(18)	(19)
Rantau Bayur	-	-	-	-	-	-
Betung	-	-	-	-	-	-
Suak Tapeh	-	-	-	-	-	-
Pulau Rimau	-	-	-	-	-	-
Tungkal Ilir	-	-	-	-	-	-
Selat Penuguan	-	-	-	-	-	-
Banyuasin III	-	2 700	-	-	-	-
Sembawa	-	-	-	-	-	-
Talang Kelapa	-	-	-	-	-	-
Tanjung Lago	-	5	-	11	-	-
Banyuasin I	-	-	-	-	-	-
Air Kumbang	-	-	-	-	-	-
Rambutan	-	-	-	-	-	-
Muara Padang	-	-	-	-	-	-
Muara Sugihan	-	-	-	-	-	-
Makarti Jaya	-	-	-	-	-	-
Air Salek	-	-	-	-	-	-
Banyuasin II	-	-	-	-	-	-
Karang Agung Ilir	-	-	-	-	-	-
Muara Telang	-	-	-	-	-	-
Sumber Marga Telang	-	-	-	-	-	-
Banyuasin	-	2 705	-	11	-	-

Catatan/Note: ...

Sumber/Source: BPS, Statistik Pertanian Hortikultura SPH-SBS/BPS-Statistics Indonesia, Agricultural Statistic for Horticulture SPH-SBS

Lanjutan Tabel/Continued Table 5.1.9

Kecamatan Subdistrict	Herbras/ Gerbera (m ² /m ²)		Kamboja Jepang/ Adenium (m ² /m ²)		Keladi Hias/ Caladium (m ² /m ²)	
	2019	2020	2019	2020	2019	2020
(1)	(20)	(21)	(22)	(23)	(24)	(25)
Rantau Bayur	-	-	-	-	-	-
Betung	-	-	-	-	-	-
Suak Tapeh	-	-	-	-	-	-
Pulau Rimau	-	-	-	-	-	-
Tungkal Ilir	-	-	-	-	-	-
Selat Penuguan	-	-	-	-	-	-
Banyuasin III	-	-	-	-	-	4 820
Sembawa	-	-	-	-	-	-
Talang Kelapa	-	-	-	-	-	-
Tanjung Lago	-	-	-	26	-	-
Banyuasin I	-	-	-	-	-	-
Air Kumbang	-	-	-	-	-	-
Rambutan	-	-	-	-	-	-
Muara Padang	-	-	-	-	-	-
Muara Sugihan	-	-	-	-	-	-
Makarti Jaya	-	-	-	-	-	-
Air Salek	-	-	-	-	-	-
Banyuasin II	-	-	-	-	-	-
Karang Agung Ilir	-	-	-	-	-	-
Muara Telang	-	-	-	-	-	-
Sumber Marga Telang	-	-	-	-	-	-
Banyuasin	-	-	-	26	-	4 820

Lanjutan Tabel/Continued Table 5.1.9

Kecamatan Subdistrict	Krisan/ Chrysanthemum (m ² /m ²)		Mawar/Rose (m ² /m ²)		Melati/Jasmine (m ² /m ²)	
	2019	2020	2019	2020	2019	2020
(1)	(26)	(27)	(28)	(29)	(30)	(31)
Rantau Bayur	-	-	-	-	-	-
Betung	-	-	-	-	-	-
Suak Tapeh	-	-	-	-	-	-
Pulau Rimau	-	-	-	-	-	-
Tungkal Ilir	-	-	-	-	-	-
Selat Penuguan	-	-	-	-	-	-
Banyuasin III	-	-	-	-	-	4 470
Sembawa	-	-	-	-	-	-
Talang Kelapa	-	-	-	-	-	-
Tanjung Lago	-	12	-	22	-	60
Banyuasin I	-	-	-	-	-	-
Air Kumbang	-	-	-	-	-	-
Rambutan	-	-	-	-	-	-
Muara Padang	-	-	-	-	-	-
Muara Sugihan	-	-	-	-	-	-
Makarti Jaya	-	-	-	-	-	-
Air Salek	-	-	-	-	-	-
Banyuasin II	-	-	-	-	-	-
Karang Agung Ilir	-	-	-	-	-	-
Muara Telang	-	-	-	-	-	-
Sumber Marga Telang	-	-	-	-	-	-
Banyuasin	-	12	-	22	-	4 530

Lanjutan Tabel/Continued Table 5.1.9

Kecamatan Subdistrict	Monstera/ <i>Monstera</i> (m ² /m ²)		Pakis/ <i>Leather Leaf Fern</i> (m ² /m ²)		Palem/ <i>Palm (pohon/tree)</i> (m ² /m ²)	
	2019	2020	2019	2020	2019	2020
(1)	(32)	(33)	(34)	(35)	(36)	(37)
Rantau Bayur	-	-	-	-	-	-
Betung	-	-	-	-	-	-
Suak Tapeh	-	-	-	-	-	-
Pulau Rimau	-	-	-	-	-	-
Tungkal Ilir	-	-	-	-	-	-
Selat Penuguan	-	-	-	-	-	-
Banyuasin III	-	4	-	-	-	2 850
Sembawa	-	-	-	10	-	-
Talang Kelapa	-	-	-	-	-	-
Tanjung Lago	-	-	-	28	-	59
Banyuasin I	-	-	-	-	-	-
Air Kumbang	-	-	-	-	-	-
Rambutan	-	-	-	-	-	-
Muara Padang	-	-	-	-	-	-
Muara Sugihan	-	-	-	-	-	-
Makarti Jaya	-	-	-	-	-	-
Air Salek	-	-	-	-	-	-
Banyuasin II	-	-	-	-	-	-
Karang Agung Ilir	-	-	-	-	-	-
Muara Telang	-	-	-	-	-	-
Sumber Marga Telang	-	-	-	-	-	-
Banyuasin	-	4	-	38	-	2 909

Lanjutan Tabel/Continued Table 5.1.9

Kecamatan Subdistrict	Pedang-Pedangan/ Sansevieria (m ² /m ²)		Philodendron/ Philodendron (m ² /m ²)		Pisang-Pisangan/ Heliconia (m ² /m ²)	
	2019	2020	2019	2020	2019	2020
(1)	(38)	(39)	(40)	(41)	(42)	(43)
Rantau Bayur	-	-	-	-	-	-
Betung	-	-	-	-	-	-
Suak Tapeh	-	-	-	-	-	-
Pulau Rimau	-	-	-	-	-	-
Tungkal Ilir	-	-	-	-	-	-
Selat Penuguan	-	-	-	-	-	-
Banyuasin III	-	-	-	-	-	-
Sembawa	-	-	-	-	-	-
Talang Kelapa	-	-	-	-	-	-
Tanjung Lago	-	-	-	-	-	11
Banyuasin I	-	-	-	-	-	-
Air Kumbang	-	-	-	-	-	-
Rambutan	-	-	-	-	-	-
Muara Padang	-	-	-	-	-	-
Muara Sugihan	-	-	-	-	-	-
Makarti Jaya	-	-	-	-	-	-
Air Salek	-	-	-	-	-	-
Banyuasin II	-	-	-	-	-	-
Karang Agung Ilir	-	-	-	-	-	-
Muara Telang	-	-	-	-	-	-
Sumber Marga Telang	-	-	-	-	-	-
Banyuasin	-	-	-	-	-	11

Lanjutan Tabel/Continued Table 5.1.9

Kecamatan Subdistrict	Sedap Malam/ Tuberose (m ² /m ²)		Soka/Ixora (m ² /m ²)		Sri Rejeki/ Aglaonema (m ² /m ²)	
	2019	2020	2019	2020	2019	2020
(1)	(44)	(45)	(46)	(47)	(48)	(49)
Rantau Bayur	-	-	-	-	-	-
Betung	-	-	-	-	-	-
Suak Tapeh	-	-	-	-	-	-
Pulau Rimau	-	-	-	-	-	-
Tungkal Ilir	-	-	-	-	-	-
Selat Penuguan	-	-	-	-	-	-
Banyuasin III	-	-	-	-	-	-
Sembawa	-	-	-	-	-	-
Talang Kelapa	-	-	-	-	-	-
Tanjung Lago	-	24	-	52	-	59
Banyuasin I	-	-	-	-	-	-
Air Kumbang	-	-	-	-	-	-
Rambutan	-	-	-	-	-	-
Muara Padang	-	-	-	-	-	-
Muara Sugihan	-	-	-	-	-	-
Makarti Jaya	-	-	-	-	-	-
Air Salek	-	-	-	-	-	-
Banyuasin II	-	-	-	-	-	-
Karang Agung Ilir	-	-	-	-	-	-
Muara Telang	-	-	-	-	-	-
Sumber Marga Telang	-	-	-	-	-	-
Banyuasin	-	24	-	52	-	59

Catatan/Note: ...

Sumber/SOURCE: BPS, Statistik Pertanian Hortikultura SPH-TH/BPS-Statistics Indonesia, Agricultural Statistik for Horticulture SPH-TH

Tabel
Table 5.1.10

**Produksi Tanaman Hias Menurut Kecamatan dan Jenis
Tanaman di Kabupaten Banyuasin, 2019 dan 2020**
*Production of Ornamental Plants by Subdistrict and Kind of
Plant in Banyuasin Regency, 2019 and 2020*

Kecamatan Subdistrict	Anggrek/ <i>Orchid</i> (tangkai/ <i>stalks</i>)		Anthurium Bunga/ <i>Flamingo Lily Flower</i> (tangkai/ <i>stalks</i>)		Anthurium Daun/ <i>Anthurium</i> (pohon/ <i>tree</i>)	
	2019	2020	2019	2020	2019	2020
(1)	(2)	(3)	(4)	(5)	(6)	(7)
Rantau Bayur	-	-	-	-	-	-
Betung	-	-	-	-	-	-
Suak Tapeh	-	-	-	-	-	-
Pulau Rimau	-	-	-	-	-	-
Tungkal Ilir	-	-	-	-	-	-
Selat Penuguan	-	-	-	-	-	-
Banyuasin III	-	-	-	-	-	-
Sembawa	-	-	-	-	-	-
Talang Kelapa	-	-	-	-	-	-
Tanjung Lago	-	40	-	-	-	-
Banyuasin I	-	-	-	-	-	-
Air Kumbang	-	-	-	-	-	-
Rambutan	-	-	-	-	-	-
Muara Padang	-	-	-	-	-	-
Muara Sugihan	-	-	-	-	-	-
Makarti Jaya	-	-	-	-	-	-
Air Salek	-	-	-	-	-	-
Banyuasin II	-	-	-	-	-	-
Karang Agung Ilir	-	-	-	-	-	-
Muara Telang	-	-	-	-	-	-
Sumber Marga Telang	-	-	-	-	-	-
Banyuasin	-	40	-	-	-	-

Lanjutan Tabel/Continued Table 5.1.10

Kecamatan Subdistrict	Anyelir/ <i>Carnation</i> (tangkai/ stalks)		Balaceng/ <i>Dieffenbacia</i> (pohon/ tree)		Dracaena/ <i>Dracaena</i> (pohon/ tree)	
	2019	2020	2019	2020	2019	2020
(1)	(8)	(9)	(10)	(11)	(12)	(13)
Rantau Bayur	-	-	-	-	-	-
Betung	-	-	-	-	-	-
Suak Tapeh	-	-	-	-	-	-
Pulau Rimau	-	-	-	-	-	-
Tungkal Ilir	-	-	-	-	-	-
Selat Penuguan	-	-	-	-	-	-
Banyuasin III	-	-	-	-	-	-
Sembawa	-	-	-	-	-	-
Talang Kelapa	-	-	-	-	-	-
Tanjung Lago	-	-	-	-	-	14
Banyuasin I	-	-	-	-	-	-
Air Kumbang	-	-	-	-	-	-
Rambutan	-	-	-	-	-	-
Muara Padang	-	-	-	-	-	-
Muara Sugihan	-	-	-	-	-	-
Makarti Jaya	-	-	-	-	-	-
Air Salek	-	-	-	-	-	-
Banyuasin II	-	-	-	-	-	-
Karang Agung Ilir	-	-	-	-	-	-
Muara Telang	-	-	-	-	-	-
Sumber Marga Telang	-	-	-	-	-	-
Banyuasin	-	-	-	-	-	14

Lanjutan Tabel/Continued Table 5.1.10

Kecamatan Subdistrict	Euphorbia/ Euphorbia (pohon/ tree)		Gladiol/ Gladiol (tangkai/ stalks)		Hanjuang/ Cordyline (pohon/ tree)	
	2019	2020	2019	2020	2019	2020
(1)	(14)	(15)	(16)	(17)	(18)	(19)
Rantau Bayur	-	-	-	-	-	-
Betung	-	-	-	-	-	-
Suak Tapeh	-	-	-	-	-	-
Pulau Rimau	-	-	-	-	-	-
Tungkal Ilir	-	-	-	-	-	-
Selat Penuguan	-	-	-	-	-	-
Banyuasin III	-	2 700	-	-	-	-
Sembawa	-	-	-	-	-	-
Talang Kelapa	-	-	-	-	-	-
Tanjung Lago	-	5	-	29	-	-
Banyuasin I	-	-	-	-	-	-
Air Kumbang	-	-	-	-	-	-
Rambutan	-	-	-	-	-	-
Muara Padang	-	-	-	-	-	-
Muara Sugihan	-	-	-	-	-	-
Makarti Jaya	-	-	-	-	-	-
Air Salek	-	-	-	-	-	-
Banyuasin II	-	-	-	-	-	-
Karang Agung Ilir	-	-	-	-	-	-
Muara Telang	-	-	-	-	-	-
Sumber Marga Telang	-	-	-	-	-	-
Banyuasin	-	2 705	-	29	-	-

Catatan/Note: ...

Sumber/Source: BPS, Statistik Pertanian Hortikultura SPH-SBS/BPS-Statistics Indonesia, Agricultural Statistic for Horticulture SPH-SBS

Lanjutan Tabel/Continued Table 5.1.10

Kecamatan Subdistrict	Herbras/ Gerbera (tangkai/ stalks)		Kamboja Jepang/ Adenium (pohon/ tree)		Keladi Hias/ Caladium (pohon/ tree)	
	2019	2020	2019	2020	2019	2020
(1)	(20)	(21)	(22)	(23)	(24)	(25)
Rantau Bayur	-	-	-	-	-	-
Betung	-	-	-	-	-	-
Suak Tapeh	-	-	-	-	-	-
Pulau Rimau	-	-	-	-	-	-
Tungkal Ilir	-	-	-	-	-	-
Selat Penuguan	-	-	-	-	-	-
Banyuasin III	-	-	-	-	-	4 820
Sembawa	-	-	-	-	-	-
Talang Kelapa	-	-	-	-	-	-
Tanjung Lago	-	-	-	26	-	-
Banyuasin I	-	-	-	-	-	-
Air Kumbang	-	-	-	-	-	-
Rambutan	-	-	-	-	-	-
Muara Padang	-	-	-	-	-	-
Muara Sugihan	-	-	-	-	-	-
Makarti Jaya	-	-	-	-	-	-
Air Salek	-	-	-	-	-	-
Banyuasin II	-	-	-	-	-	-
Karang Agung Ilir	-	-	-	-	-	-
Muara Telang	-	-	-	-	-	-
Sumber Marga Telang	-	-	-	-	-	-
Banyuasin	-	-	-	26	-	4 820

Lanjutan Tabel/Continued Table 5.1.10

Kecamatan Subdistrict	Krisan/ Chrysantemum (tangkai/ stalks)		Mawar/Rose (tangkai/ stalks)		Melati/Jasmine (kg/ kg)	
	2019	2020	2019	2020	2019	2020
(1)	(26)	(27)	(28)	(29)	(30)	(31)
Rantau Bayur	-	-	-	-	-	-
Betung	-	-	-	-	-	-
Suak Tapeh	-	-	-	-	-	-
Pulau Rimau	-	-	-	-	-	-
Tungkal Ilir	-	-	-	-	-	-
Selat Penuguan	-	-	-	-	-	-
Banyuasin III	-	-	-	-	-	492
Sembawa	-	-	-	-	-	-
Talang Kelapa	-	-	-	-	-	-
Tanjung Lago	-	12	-	22	-	15
Banyuasin I	-	-	-	-	-	-
Air Kumbang	-	-	-	-	-	-
Rambutan	-	-	-	-	-	-
Muara Padang	-	-	-	-	-	-
Muara Sugihan	-	-	-	-	-	-
Makarti Jaya	-	-	-	-	-	-
Air Salek	-	-	-	-	-	-
Banyuasin II	-	-	-	-	-	-
Karang Agung Ilir	-	-	-	-	-	-
Muara Telang	-	-	-	-	-	-
Sumber Marga Telang	-	-	-	-	-	-
Banyuasin	-	12	-	22	-	507

Lanjutan Tabel/Continued Table 5.1.10

Kecamatan Subdistrict	Monstera/ <i>Monstera</i> (pohon/ tree)		Pakis/ <i>Leather Leaf Fern</i> (pohon/ tree)		Palem/ <i>Palm</i> (pohon/ tree)	
	2019	2020	2019	2020	2019	2020
(1)	(32)	(33)	(34)	(35)	(36)	(37)
Rantau Bayur	-	-	-	-	-	-
Betung	-	-	-	-	-	-
Suak Tapeh	-	-	-	-	-	-
Pulau Rimau	-	-	-	-	-	-
Tungkal Ilir	-	-	-	-	-	-
Selat Penuguan	-	-	-	-	-	-
Banyuasin III	-	4	-	-	-	2 850
Sembawa	-	-	-	10	-	-
Talang Kelapa	-	-	-	-	-	-
Tanjung Lago	-	-	-	28	-	59
Banyuasin I	-	-	-	-	-	-
Air Kumbang	-	-	-	-	-	-
Rambutan	-	-	-	-	-	-
Muara Padang	-	-	-	-	-	-
Muara Sugihan	-	-	-	-	-	-
Makarti Jaya	-	-	-	-	-	-
Air Salek	-	-	-	-	-	-
Banyuasin II	-	-	-	-	-	-
Karang Agung Ilir	-	-	-	-	-	-
Muara Telang	-	-	-	-	-	-
Sumber Marga Telang	-	-	-	-	-	-
Banyuasin	-	4	-	38	-	2 909

Lanjutan Tabel/Continued Table 5.1.10

Kecamatan Subdistrict	Pedang-Pedangan/ <i>Sansevieria</i> (rumpun/ clumps)		Philodendron/ <i>Philodendron</i> (pohon/ tree)		Pisang-Pisangan/ <i>Heliconia</i> (tangkai/ stalks)	
	2019	2020	2019	2020	2019	2020
(1)	(38)	(39)	(40)	(41)	(42)	(43)
Rantau Bayur	-	-	-	-	-	-
Betung	-	-	-	-	-	-
Suak Tapeh	-	-	-	-	-	-
Pulau Rimau	-	-	-	-	-	-
Tungkal Ilir	-	-	-	-	-	-
Selat Penuguan	-	-	-	-	-	-
Banyuasin III	-	-	-	-	-	-
Sembawa	-	-	-	-	-	-
Talang Kelapa	-	-	-	-	-	-
Tanjung Lago	-	-	-	-	-	11
Banyuasin I	-	-	-	-	-	-
Air Kumbang	-	-	-	-	-	-
Rambutan	-	-	-	-	-	-
Muara Padang	-	-	-	-	-	-
Muara Sugihan	-	-	-	-	-	-
Makarti Jaya	-	-	-	-	-	-
Air Salek	-	-	-	-	-	-
Banyuasin II	-	-	-	-	-	-
Karang Agung Ilir	-	-	-	-	-	-
Muara Telang	-	-	-	-	-	-
Sumber Marga Telang	-	-	-	-	-	-
Banyuasin	-	-	-	-	-	11

Lanjutan Tabel/Continued Table 5.1.10

Kecamatan Subdistrict	Sedap Malam/ Tuberose (tangkai/ stalks)		Soka/ Ixora (pohon/ tree)		Sri Rejeki/ Aglaonema (pohon/ tree)	
	2019	2020	2019	2020	2019	2020
(1)	(44)	(45)	(46)	(47)	(48)	(49)
Rantau Bayur	-	-	-	-	-	-
Betung	-	-	-	-	-	-
Suak Tapeh	-	-	-	-	-	-
Pulau Rimau	-	-	-	-	-	-
Tungkal Ilir	-	-	-	-	-	-
Selat Penuguan	-	-	-	-	-	-
Banyuasin III	-	-	-	-	-	-
Sembawa	-	-	-	-	-	-
Talang Kelapa	-	-	-	-	-	-
Tanjung Lago	-	42	-	97	-	145
Banyuasin I	-	-	-	-	-	-
Air Kumbang	-	-	-	-	-	-
Rambutan	-	-	-	-	-	-
Muara Padang	-	-	-	-	-	-
Muara Sugihan	-	-	-	-	-	-
Makarti Jaya	-	-	-	-	-	-
Air Salek	-	-	-	-	-	-
Banyuasin II	-	-	-	-	-	-
Karang Agung Ilir	-	-	-	-	-	-
Muara Telang	-	-	-	-	-	-
Sumber Marga Telang	-	-	-	-	-	-
Banyuasin	-	42	-	97	-	145

Catatan/Note: ...

Sumber/Source: BPS, Statistik Pertanian Hortikultura SPH-TH/BPS-Statistics Indonesia, Agricultural Statistik for Horticulture SPH-TH

Tabel
Table 5.1.11

**Luas Panen Tanaman Hias Menurut Jenis Tanaman di
Kabupaten Banyuasin, 2019 dan 2020**
*Harvested Area of Ornamental Plants by Kind of Plant in
Banyuasin Regency, 2019 and 2020*

Jenis Tanaman <i>Kind of Plants</i>	Satuan <i>Unit</i>	2019	2020
(1)	(2)	(3)	(4)
Anggrek/ <i>Orchid</i>	m ² / m ²	-	23
Anthurium Bunga/ <i>Flamingo Lily Flower</i>	m ² / m ²	-	-
Anthurium Daun/ <i>Anthurium</i>	m ² / m ²	-	-
Anyelir/ <i>Carnation</i>	m ² / m ²	-	-
Balanceng/ <i>Dieffenbacia</i>	m ² / m ²	-	-
Dracaena/ <i>Dracaena</i>	m ² / m ²	-	14
Euphorbia/ <i>Euphorbia</i>	m ² / m ²	-	2 705
Gladiol/ <i>Gladiol</i>	m ² / m ²	-	11
Hanjuang/ <i>Cordyline</i>	m ² / m ²	-	-
Herbras/ <i>Gerbera</i>	m ² / m ²	-	-
Kamboja Jepang/ <i>Adenium</i>	m ² / m ²	-	26
Keladi Hias/ <i>Caladium</i>	m ² / m ²	-	4 820
Krisan/ <i>Chrysantemum</i>	m ² / m ²	-	12
Mawar/ <i>Rose</i>	m ² / m ²	-	22
Melati/ <i>Jasmine</i>	m ² / m ²	-	4 530
Monstera/ <i>Monstera</i>	m ² / m ²	-	4
Pakis/ <i>Leather Leaf Fern</i>	m ² / m ²	-	38
Palem/ <i>Palm</i>	pohon/ <i>tree</i>	-	2 909
Pedang-Pedangan/ <i>Sansevieria</i>	m ² / m ²	-	-
Philodendron/ <i>Philodendron</i>	m ² / m ²	-	-
Pisang-Pisangan/ <i>Heliconia</i>	m ² / m ²	-	11
Sedap Malam/ <i>Tuberose</i>	m ² / m ²	-	24
Soka/ <i>Ixora</i>	m ² / m ²	-	52
Sri Rejeki/ <i>Aglaonema</i>	m ² / m ²	-	59

Catatan/Note: ...

Sumber/Source: BPS, Statistik Pertanian Hortikultura SPH-TH/BPS-Statistics Indonesia, Agricultural Statistik for Horticulture SPH-TH

Tabel 5.1.12 **Produksi Tanaman Hias Menurut Jenis Tanaman di Kabupaten Banyuasin, 2019 dan 2020**
Table 5.1.12 **Production of Ornamental Plants by Kind of Plant in Banyuasin Regency, 2019 and 2020**

Jenis Tanaman Kind of Plants	Satuan Unit	2019	2020
(1)	(2)	(3)	(4)
Anggrek/ <i>Orchid</i>	tangkai/ <i>stalks</i>	-	40
Anthurium Bunga/ <i>Flamingo Lily Flower</i>	tangkai/ <i>stalks</i>	-	-
Anthurium Daun/ <i>Anthurium</i>	pohon/ <i>tree</i>	-	-
Anyelir/ <i>Carnation</i>	tangkai/ <i>stalks</i>	-	-
Balanceng/ <i>Dieffenbacia</i>	pohon/ <i>tree</i>	-	-
Dracaena/ <i>Dracaena</i>	pohon/ <i>tree</i>	-	14
Euphorbia/ <i>Euphorbia</i>	pohon/ <i>tree</i>	-	2 705
Gladiol/ <i>Gladiol</i>	tangkai/ <i>stalks</i>	-	29
Hanjuang/ <i>Cordyline</i>	pohon/ <i>tree</i>	-	-
Herbras/ <i>Gerbera</i>	tangkai/ <i>stalks</i>	-	-
Kamboja Jepang/ <i>Adenium</i>	pohon/ <i>tree</i>	-	26
Keladi Hias/ <i>Caladium</i>	pohon/ <i>tree</i>	-	4 820
Krisan/ <i>Chrysantemum</i>	tangkai/ <i>stalks</i>	-	12
Mawar/ <i>Rose</i>	tangkai/ <i>stalks</i>	-	22
Melati/ <i>Jasmine</i>	kg/ <i>kg</i>	-	507
Monstera/ <i>Monstera</i>	pohon/ <i>tree</i>	-	4
Pakis/ <i>Leather Leaf Fern</i>	pohon/ <i>tree</i>	-	38
Palem/ <i>Palm</i>	pohon/ <i>tree</i>	-	2 909
Pedang-Pedangan/ <i>Sansevieria</i>	rumpun/ <i>clumps</i>	-	-
Philodendron/ <i>Philodendron</i>	pohon/ <i>tree</i>	-	-
Pisang-Pisangan/ <i>Heliconia</i>	tangkai/ <i>stalks</i>	-	11
Sedap Malam/ <i>Tuberose</i>	tangkai/ <i>stalks</i>	-	42
Soka/ <i>Ixora</i>	pohon/ <i>tree</i>	-	97
Sri Rejeki/ <i>Aglaonema</i>	pohon/ <i>tree</i>	-	145

Catatan/Note: ...

Sumber/Source: BPS, Statistik Pertanian Hortikultura SPH-TH/BPS-Statistics Indonesia, Agricultural Statistik for Horticulture SPH-TH

Tabel
Table 5.1.13

**Produksi Buah-buahan Menurut Kecamatan dan Jenis
Tanaman di Kabupaten Banyuasin, 2019 dan 2020**
*Production of Fruits by Subdistrict and Kind of Plant in
Banyuasin Regency, 2019 dan 2020*

Kecamatan Subdistrict	Alpukat/ Avocado kw/ qui		Anggur/ Grape kw/ qui		Apel/ Apple kw/ qui	
	2019	2020	2019	2020	2019	2020
(1)	(2)	(3)	(4)	(5)	(6)	(7)
Rantau Bayur	-	-	-	-	-	-
Betung	100	102	-	-	-	-
Suak Tapeh	2	3	-	-	-	-
Pulau Rimau	-	-	-	-	-	-
Tungkal Ilir	-	-	-	-	-	-
Selat Penuguan	-	-	-	-	-	-
Banyuasin III	6	11	-	-	-	-
Sembawa	7	8	-	-	-	-
Talang Kelapa	28	90	-	-	-	-
Tanjung Lago	6	-	-	-	-	-
Banyuasin I	46	33	-	-	-	-
Air Kumbang	180	328	13	-	-	-
Rambutan	-	-	-	-	-	-
Muara Padang	204	137	-	-	-	-
Muara Sugihan	-	-	-	-	-	-
Makarti Jaya	-	-	-	-	-	-
Air Salek	79	152	-	-	-	-
Banyuasin II	-	-	-	-	-	-
Karang Agung Ilir	-	-	-	-	-	-
Muara Telang	-	-	-	-	-	-
Sumber Marga Telang	-	-	-	-	-	-
Banyuasin	658	864	13	-	-	-

Lanjutan Tabel/Continued Table 5.1.13

Kecamatan Subdistrict	Belimbing/ Star Fruit kw/ qui		Duku/Langsat/ Kokosan/ Duku kw/ qui		Durian/ Durian kw/ qui	
	2019	2020	2019	2020	2019	2020
(1)	(8)	(9)	(10)	(11)	(12)	(13)
Rantau Bayur	2	16	-	-	-	-
Betung	99	92	362	373	138	169
Suak Tapeh	4	66	11	395	4	47
Pulau Rimau	-	-	-	-	-	-
Tungkal Ilir	-	-	-	-	35	-
Selat Penuguan	-	216	-	-	-	-
Banyuasin III	13	14	-	57	-	6
Sembawa	14	9	-	2	-	1
Talang Kelapa	-	54	-	22	-	96
Tanjung Lago	-	-	-	-	6	-
Banyuasin I	-	-	12	28	84	-
Air Kumbang	628	591	514	476	2 532	948
Rambutan	-	-	-	-	-	-
Muara Padang	331	43	149	47	76	502
Muara Sugihan	-	-	-	-	-	-
Makarti Jaya	-	9	-	-	20	-
Air Salek	-	1	-	-	-	2
Banyuasin II	-	-	-	-	-	-
Karang Agung Ilir	-	-	-	-	-	-
Muara Telang	-	-	-	-	-	-
Sumber Marga Telang	-	-	-	-	-	-
Banyuasin	1 091	1 111	1 048	1 400	2 895	1 771

Lanjutan Tabel/*Continued Table* 5.1.13

Kecamatan Subdistrict	Jambu Air/ <i>Water Apple kw/ qui</i>		Jambu Biji/ <i>Guava kw/ qui</i>		Jengkol/ <i>Jengkol kw/ qui</i>	
	2019	2020	2019	2020	2019	2020
(1)	(14)	(15)	(16)	(17)	(18)	(19)
Rantau Bayur	3	13	8	6	-	11
Betung	61	74	107	97	152	232
Suak Tapeh	2	64	8	217	-	-
Pulau Rimau	-	-	-	-	-	-
Tungkal Ilir	10	-	12	-	-	10
Selat Penuguan	-	426	-	428	-	-
Banyuasin III	11	8	275	268	69	25
Sembawa	20	4	28	13	40	18
Talang Kelapa	12	66	120	464	-	10
Tanjung Lago	37	23	17	1	9	7
Banyuasin I	25	-	79	64	-	-
Air Kumbang	368	476	1 000	2 292	375	131
Rambutan	-	-	-	-	1 463	-
Muara Padang	279	1 851	324	1 524	313	368
Muara Sugihan	50	-	-	-	-	-
Makarti Jaya	8	12	433	155	-	20
Air Salek	10	8	18	24	-	-
Banyuasin II	-	-	-	-	-	-
Karang Agung Ilir	-	4	-	3	-	-
Muara Telang	8	16	9	18	-	-
Sumber Marga Telang	1	5	2	10	-	3
Banyuasin	905	3 050	2 440	5 584	2 421	835

Lanjutan Tabel/Continued Table 5.1.13

Kecamatan Subdistrict	Jeruk Besar/ Pomelo kw/ qui		Jeruk Siam/Keprok/ Orange/Tangerine kw/ qui		Mangga/ Mango kw/ qui	
	2019	2020	2019	2020	2019	2020
(1)	(20)	(21)	(22)	(23)	(24)	(25)
Rantau Bayur	-	-	5	-	40	25
Betung	-	-	1 042	1 538	736	816
Suak Tapeh	34	49	5	57	13	176
Pulau Rimau	-	-	-	-	-	-
Tungkal Ilir	5	-	235	760	196	65
Selat Penuguan	-	-	-	90	-	720
Banyuasin III	-	-	3	4	255	473
Sembawa	-	-	6	4	60	31
Talang Kelapa	-	-	500	1 850	14	73
Tanjung Lago	-	-	22	11	29	27
Banyuasin I	-	-	-	18	126	80
Air Kumbang	54	48	17 276	21 086	3 079	3 201
Rambutan	-	-	-	-	60	300
Muara Padang	-	-	453	1 169	548	890
Muara Sugihan	-	-	-	-	-	10
Makarti Jaya	-	-	1 165	265	177	309
Air Salek	38	64	268	33	16	22
Banyuasin II	-	-	-	-	-	-
Karang Agung Ilir	-	-	-	-	-	120
Muara Telang	-	-	-	-	41	34
Sumber Marga Telang	-	-	-	5	20	37
Banyuasin	131	161	20 980	26 890	5 410	7 409

Lanjutan Tabel/*Continued Table* 5.1.13

Kecamatan Subdistrict	Manggis/ Mangosteen kw/ qui		Markisa/Konyal/ Passion fruit kw/ qui		Melinjo/ Gnetum/ Melinjo kw/ qui	
	2019	2020	2019	2020	2019	2020
(1)	(26)	(27)	(28)	(29)	(30)	(31)
Rantau Bayur	-	-	-	-	-	-
Betung	61	73	-	-	192	651
Suak Tapeh	-	-	3	3	-	-
Pulau Rimau	-	-	-	-	-	-
Tungkal Ilir	-	-	-	-	-	-
Selat Penuguan	-	-	-	-	-	-
Banyuasin III	-	-	-	-	11	289
Sembawa	2	4	-	-	22	11
Talang Kelapa	-	124	-	-	-	23
Tanjung Lago	54	32	-	-	16	19
Banyuasin I	-	-	-	-	-	-
Air Kumbang	152	60	37	-	71	108
Rambutan	-	-	-	-	-	-
Muara Padang	31	20	-	-	207	838
Muara Sugihan	-	-	-	-	-	-
Makarti Jaya	-	-	-	-	38	-
Air Salek	4	-	-	-	121	204
Banyuasin II	-	-	-	-	-	-
Karang Agung Ilir	-	-	-	-	-	28
Muara Telang	-	-	-	-	-	-
Sumber Marga Telang	-	2	-	-	-	-
Banyuasin	304	315	40	3	678	2 171

Lanjutan Tabel/Continued Table 5.1.13

Kecamatan Subdistrict	Nangka/Cempedak/ Jackfruit kw/ qui		Nenas/ Pineapple kw/ qui		Pepaya/ Papaya kw/ qui	
	2019	2020	2019	2020	2019	2020
(1)	(32)	(33)	(34)	(35)	(36)	(37)
Rantau Bayur	14	21	-	33	6	15
Betung	813	812	2 695	4 017	418	412
Suak Tapeh	18	105	14	24	42	47
Pulau Rimau	-	-	-	-	-	-
Tungkal Ilir	225	32	-	-	27	34
Selat Penuguan	-	239	-	126	-	-
Banyuasin III	1 490	1 551	-	-	152	393
Sembawa	32	39	15	4	91	79
Talang Kelapa	210	980	-	4	-	144
Tanjung Lago	55	-	2	2	8	2
Banyuasin I	336	327	1 300	4 218	74	-
Air Kumbang	459	258	1 006	2 761	1 907	1 975
Rambutan	5 754	2 040	-	-	-	-
Muara Padang	1 832	1 502	155	170	708	793
Muara Sugihan	-	10	19	14	175	35
Makarti Jaya	76	27	22	36	96	133
Air Salek	559	1 384	17	20	42	53
Banyuasin II	-	-	-	-	-	-
Karang Agung Ilir	-	14	-	2	-	36
Muara Telang	57	58	13	14	186	191
Sumber Marga Telang	-	14	2	4	-	3
Banyuasin	11 930	9 413	5 260	11 449	3 932	4 344

Lanjutan Tabel/Continued Table 5.1.13

Kecamatan Subdistrict	Petai/ Twisted Cluster Bean kw/ qui		Pisang/ Banana kw/ qui		Rambutan/ Rambutan kw/ qui	
	2019	2020	2019	2020	2019	2020
(1)	(38)	(39)	(40)	(41)	(42)	(43)
Rantau Bayur	-	-	40	36	-	12
Betung	192	145	5 301	3 249	250	282
Suak Tapeh	-	-	10	64	49	189
Pulau Rimau	-	-	-	-	-	-
Tungkal Ilir	-	8	91	184	-	-
Selat Penuguan	-	-	-	1 660	-	-
Banyuasin III	140	487	275	242	2 829	693
Sembawa	32	21	93	25	16	37
Talang Kelapa	-	24	-	62	-	76
Tanjung Lago	2	11	580	-	54	41
Banyuasin I	8	-	710	680	-	42
Air Kumbang	63	83	1 433	1 290	1 109	633
Rambutan	-	-	1 560	9 520	500	-
Muara Padang	8	-	5 316	2 739	245	10
Muara Sugihan	-	-	385	255	-	-
Makarti Jaya	-	-	848	1 449	-	11
Air Salek	-	-	332	417	62	-
Banyuasin II	-	-	-	-	-	-
Karang Agung Ilir	-	-	-	28	-	24
Muara Telang	-	-	780	792	-	-
Sumber Marga Telang	-	-	76	159	-	125
Banyuasin	445	779	17 830	22 851	5 114	2 175

Lanjutan Tabel/Continued Table 5.1.13

Kecamatan Subdistrict	Salak/Snakefruit kw/ qui		Sawo/Sapodilla/Sawo kw/ qui	
	2019	2020	2019	2020
(1)	(44)	(45)	(46)	(47)
Rantau Bayur	-	-	2	61
Betung	-	-	411	462
Suak Tapeh	-	-	4	107
Pulau Rimau	-	-	-	-
Tungkal Ilir	-	-	15	60
Selat Penuguan	-	-	-	51
Banyuasin III	-	2	514	463
Sembawa	4	4	77	56
Talang Kelapa	-	-	161	1 020
Tanjung Lago	-	-	2 564	108
Banyuasin I	-	-	-	17
Air Kumbang	23	3	301	237
Rambutan	-	-	-	-
Muara Padang	76	3	761	1 773
Muara Sugihan	-	-	35	-
Makarti Jaya	71	15	162	107
Air Salek	-	4	174	209
Banyuasin II	-	-	-	-
Karang Agung Ilir	-	-	-	18
Muara Telang	-	-	-	-
Sumber Marga Telang	-	-	4	9
Banyuasin	174	31	5 185	4 758

Lanjutan Tabel/*Continued Table* 5.1.13

Kecamatan Subdistrict	Sirsak/Soursop kw/ qui		Sukun/Breadfruit kw/ qui	
	2019	2020	2019	2020
(1)	(48)	(49)	(50)	(51)
Rantau Bayur	-	-	-	-
Betung	389	176	490	445
Suak Tapeh	21	29	6	20
Pulau Rimau	-	-	-	-
Tungkal Ilir	-	-	91	159
Selat Penuguan	-	23	-	42
Banyuasin III	14	16	9	13
Sembawa	4	5	16	10
Talang Kelapa	2	21	-	-
Tanjung Lago	51	30	108	8
Banyuasin I	-	-	-	-
Air Kumbang	92	78	139	225
Rambutan	-	-	14	19
Muara Padang	194	238	27	41
Muara Sugihan	-	-	-	-
Makarti Jaya	-	-	128	12
Air Salek	8	12	5	10
Banyuasin II	-	-	-	-
Karang Agung Ilir	-	-	-	8
Muara Telang	-	-	-	-
Sumber Marga Telang	1	4	-	6
Banyuasin	776	632	1 033	1 018

Catatan/Note: ...

Sumber/Source: BPS, Statistik Pertanian Hortikultura SPH-BST/BPS-Statistics Indonesia, Agricultural Statistic for Horticulture SPH-BST

Tabel
Table 5.1.14

**Produksi Buah–Buahan dan Sayuran Tahunan Menurut
Jenis Tanaman di Kabupaten Banyuasin (ton), 2019-2020**
**Production of Annual Fruits and Vegetables by Kind of Plant
in Banyuasin Regency (ton), 2019-2020**

Jenis Tanaman Kind of Plants	Satuan Unit	2019	2020
(1)	(2)	(3)	(4)
Alpukat/ Avocado	kw/ qui	658	864
Anggur/ Grape	kw/ qui	13	-
Apel/ Apple	kw/ qui	-	-
Belimbing/ Star Fruit	kw/ qui	1 091	1 111
Duku/Langsat/Kokosan/ Duku	kw/ qui	1 048	1 400
Durian/ Durian	kw/ qui	2 895	1 771
Jambu Air/ Water Apple	kw/ qui	905	3 050
Jambu Biji/ Guava	kw/ qui	2 440	5 584
Jengkol/ Jengkol	kw/ qui	2 421	835
Jeruk Besar/ Pomelo	kw/ qui	131	161
Jeruk Siam/Keprok/ Orange/Tangerine	kw/ qui	20 980	26 890
Mangga/ Mango	kw/ qui	5 410	7 409
Manggis/ Mangosteen	kw/ qui	304	315
Markisa/Konyal/ Passion fruit	kw/ qui	40	3
Melinjo/ Gnetum/Melinjo	kw/ qui	678	2 171
Nangka/Cempedak/ Jackfruit	kw/ qui	11 930	9 413
Nenas/ Pineapple	kw/ qui	5 260	11 449
Pepaya/ Papaya	kw/ qui	3 932	4 344
Petai/ Twisted Cluster Bean	kw/ qui	445	779
Pisang/ Banana	kw/ qui	17 830	22 851
Rambutan/ Rambutan	kw/ qui	5 114	2 175
Salak/ Snakefruit	kw/ qui	174	31
Sawo/ Sapodilla/Sawo	kw/ qui	5 185	4 758
Sirsak/ Soursop	kw/ qui	776	632
Sukun/ Breadfruit	kw/ qui	1 033	1 018

Catatan/Note: ...

Sumber/Source: BPS, Statistik Pertanian Hortikultura SPH-BST/BPS-Statistics Indonesia, Agricultural Statistic for Horticulture SPH-BST

**5.2 PERKEBUNAN
ESTATE CROPS**

Tabel 5.2.1 Luas Areal Tanaman Perkebunan Rakyat Menurut Kecamatan dan Jenis Tanaman di Kabupaten Banyuasin (ha), 2019 dan 2020
Planted Area of Estate Crops by Subdistrict and Type of Crops in Banyuasin Regency (ha), 2019 and 2020

Kecamatan Subdistrict	Kelapa Sawit/Oil Palm		Kelapa/Coconut	
	2019	2020	2019	2020
(1)	(2)	(3)	(4)	(5)
Rantau Bayur	634,28	634,00	335,00	335,00
Betung	2 783,44	2 733,00	70,00	70,00
Suak Tapeh	36,44	36,00	7,00	7,00
Pulau Rimau	4 369,04	7 434,00	3 633,00	3 583,00
Tungkal Ilir	3 171,00	3 335,00	145,00	145,00
Selat Penuguan	972,00	1 340,00	50,00	50,00
Banyuasin III	555,00	555,00	50,00	50,00
Sembawa	5 374,40	48,00	67,00	67,00
Talang Kelapa	3 004,92	2 705,00	117,00	199,00
Tanjung Lago	258,00	258,00	1 113,00	1 313,00
Banyuasin I	921,62	1 022,00	384,00	384,00
Air Kumbang	627,00	2 606,00	2 911,00	2 911,00
Rambutan	689,17	689,00	1 443,00	1 443,00
Muara Padang	1 897,04	1 897,00	5 161,00	5 061,00
Muara Sugihan	57,75	58,00	6 490,00	6 460,00
Makarti Jaya	290,27	290,00	7 128,00	7 028,00
Air Salek	255,00	255,00	358,00	358,00
Banyuasin II	390,76	391,00	8 855,00	8 805,00
Karang Agung Ilir	100,00	100,00	1 200,00	1 200,00
Muara Telang	926,70	927,00	2 823,00	2 923,00
Sumber Marga Telang	223,30	223,00	5 711,00	5 741,00
Banyuasin	27 537,13	27 536,00	48 051,00	48 133,00

Lanjutan Tabel/Continued Table 5.2.1

Kecamatan Subdistrict	Karet/Rubber		Kopi/Coffee	
	2019	2020	2019	2020
(1)	(6)	(7)	(8)	(9)
Rantau Bayur	6 970,00	6 970,00	0,00	0,00
Betung	13 695,00	13 709,00	0,00	0,00
Suak Tapeh	11 856,00	12 276,00	0,00	0,00
Pulau Rimau	1 323,00	1 323,00	91,00	91,00
Tungkal Ilir	4 784,00	4 784,00	2,00	2,00
Selat Penuguan	338,00	338,00	0,00	0,00
Banyuasin III	19 020,00	19 721,00	0,00	0,00
Sembawa	13 189,00	13 179,00	0,00	0,00
Talang Kelapa	6 682,00	5 982,00	5,00	5,00
Tanjung Lago	455,00	455,00	0,00	0,00
Banyuasin I	4 746,00	4 746,00	91,00	91,00
Air Kumbang	4 920,00	4 975,00	0,00	0,00
Rambutan	7 009,00	6 509,00	65,00	65,00
Muara Padang	5 451,00	5 451,00	1 427,00	1 427,00
Muara Sugihan	835,00	835,00	654,00	654,00
Makarti Jaya	34,00	34,00	59,00	59,00
Air Salek	100,00	100,00	0,00	0,00
Banyuasin II	72,00	72,00	86,00	86,00
Karang Agung Ilir	0,00	20,00	0,00	0,00
Muara Telang	137,00	137,00	66,00	66,00
Sumber Marga Telang	25,00	25,00	0,00	0,00
Banyuasin	101 641,00	101 641,00	2 546,00	2 546,00

Lanjutan Tabel/*Continued Table 5.2.1*

Kecamatan Subdistrict	Kakao/Cocoa		Tebu/Sugar cane	
	2019	2020	2019	2020
(1)	(10)	(11)	(12)	(13)
Rantau Bayur	0,00	0,00	0,00	0,00
Betung	0,00	0,00	0,00	0,00
Suak Tapeh	0,00	0,00	0,00	0,00
Pulau Rimau	50,00	50,00	0,00	0,00
Tungkal Ilir	0,00	0,00	0,00	0,00
Selat Penuguan	60,00	60,00	0,00	0,00
Banyuasin III	0,00	0,00	0,00	0,00
Sembawa	0,00	0,00	0,00	0,00
Talang Kelapa	4,00	4,00	0,00	0,00
Tanjung Lago	0,00	0,00	0,00	0,00
Banyuasin I	0,00	0,00	0,00	0,00
Air Kumbang	0,00	0,00	0,00	0,00
Rambutan	0,00	0,00	0,00	0,00
Muara Padang	4,00	4,00	0,00	0,00
Muara Sugihan	0,00	0,00	0,00	0,00
Makarti Jaya	9,00	9,00	0,00	0,00
Air Salek	0,00	0,00	0,00	0,00
Banyuasin II	10,00	10,00	0,00	0,00
Karang Agung Ilir	0,00	0,00	0,00	0,00
Muara Telang	64,00	64,00	0,00	0,00
Sumber Marga Telang	323,00	323,00	0,00	0,00
Banyuasin	524,00	524,00	0,00	0,00

Lanjutan Tabel/*Continued Table* 5.2.1

Kecamatan Subdistrict	Teh/Tea		Tembakau/Tobacco	
	2019	2020	2019	2020
(1)	(14)	(15)	(16)	(17)
Rantau Bayur	0,00	0,00	0,00	0,00
Betung	0,00	0,00	0,00	0,00
Suak Tapeh	0,00	0,00	0,00	0,00
Pulau Rimau	0,00	0,00	0,00	0,00
Tungkal Ilir	0,00	0,00	0,00	0,00
Selat Penuguan	0,00	0,00	0,00	0,00
Banyuasin III	0,00	0,00	0,00	0,00
Sembawa	0,00	0,00	0,00	0,00
Talang Kelapa	0,00	0,00	0,00	0,00
Tanjung Lago	0,00	0,00	0,00	0,00
Banyuasin I	0,00	0,00	0,00	0,00
Air Kumbang	0,00	0,00	0,00	0,00
Rambutan	0,00	0,00	0,00	0,00
Muara Padang	0,00	0,00	0,00	0,00
Muara Sugihan	0,00	0,00	0,00	0,00
Makarti Jaya	0,00	0,00	0,00	0,00
Air Salek	0,00	0,00	0,00	0,00
Banyuasin II	0,00	0,00	0,00	0,00
Karang Agung Ilir	0,00	0,00	0,00	0,00
Muara Telang	0,00	0,00	0,00	0,00
Sumber Marga Telang	0,00	0,00	0,00	0,00
Banyuasin	0,00	0,00	0,00	0,00

Catatan/Note: ...

Sumber/Source: Direktorat Jenderal Perkebunan/*Directorate General of Estates*

Tabel
Table 5.2.2

**Produksi Perkebunan Rakyat Menurut Kecamatan dan
Jenis Tanaman di Kabupaten Banyuasin (ton), 2019 dan
2020**

*Production of Estate by Subdistrict and Type of Crops in
Banyuasin Regency (ton), 2019 and 2020*

Kecamatan Subdistrict (1)	Kelapa Sawit/Oil Palm		Kelapa/Coconut	
	2019 (2)	2020 (3)	2019 (4)	2020 (5)
Rantau Bayur	1 615,00	1 615,00	209,00	209,00
Betung	7 430,00	7 430,00	27,00	27,00
Suak Tapeh	0,00	0,00	8,00	8,00
Pulau Rimau	11 013,00	11 233,00	3 025,00	3 025,00
Tungkal Ilir	7 314,00	8 464,00	240,00	240,00
Selat Penuguan	2 305,00	4 305,00	105,00	105,00
Banyuasin III	1 610,00	1 642,00	37,00	37,00
Sembawa	0,00	0,00	48,00	48,00
Talang Kelapa	5 987,00	5 980,00	88,00	88,00
Tanjung Lago	264,00	264,00	831,00	831,00
Banyuasin I	1 608,00	1 608,00	271,00	271,00
Air Kumbang	1 517,00	1 571,00	2 495,00	2 495,00
Rambutan	800,00	800,00	1 160,00	1 160,00
Muara Padang	3 334,00	3 334,00	5 253,00	5 253,00
Muara Sugihan	0,00	0,00	6 456,00	6 456,00
Makarti Jaya	423,00	423,00	7 356,00	7 356,00
Air Salek	1 536,00	1 536,00	266,00	266,00
Banyuasin II	310,00	310,00	9 665,00	9 665,00
Karang Agung Ilir	3 000,00	3,00	0,00	0,00
Muara Telang	1 750,00	1 750,00	3 740,00	3 740,00
Sumber Marga Telang	245,00	245,00	5 216,00	5 320,00
Banyuasin	52 061,00	52 513,00	46 496,00	46 600,00

Lanjutan Tabel/*Continued Table 5.2.2*

Kecamatan Subdistrict	Karet/Rubber		Kopi/Coffee	
	2019	2020	2019	2020
(1)	(6)	(7)	(8)	(9)
Rantau Bayur	10 300,00	10 300,00	0,00	0,00
Betung	14 958,00	15 108,00	0,00	0,00
Suak Tapeh	7 210,00	7 282,00	0,00	0,00
Pulau Rimau	425,00	425,00	23,00	23,00
Tungkal Ilir	938,00	938,00	1,00	1,00
Selat Penuguan	60,00	60,00	0,00	0,00
Banyuasin III	17 120,00	17 291,00	0,00	0,00
Sembawa	17 680,00	17 857,00	0,00	0,00
Talang Kelapa	7 899,00	7 899,00	2,00	2,00
Tanjung Lago	478,00	478,00	0,00	0,00
Banyuasin I	4 230,00	4 230,00	33,00	33,00
Air Kumbang	2 430,00	2 430,00	0,00	0,00
Rambutan	2 598,00	2 598,00	20,00	20,00
Muara Padang	2 350,00	2 350,00	400,00	400,00
Muara Sugihan	8 334,00	8 334,00	185,00	185,00
Makarti Jaya	1 200,00	1 200,00	17,00	17,00
Air Salek	4 504,00	4 504,00	0,00	0,00
Banyuasin II	124,00	124,00	23,00	23,00
Karang Agung Ilir	0,00	0,00	0,00	0,00
Muara Telang	186,00	186,00	20,00	20,00
Sumber Marga Telang	0,00	0,00	0,00	0,00
Banyuasin	103 024,00	103 594,00	724,00	724,00

Lanjutan Tabel/*Continued Table 5.2.2*

Kecamatan Subdistrict	Kakao/Cocoa		Tebu/Sugar cane	
	2019	2020	2019	2020
(1)	(10)	(11)	(12)	(13)
Rantau Bayur	0,00	0,00	0,00	0,00
Betung	0,00	0,00	0,00	0,00
Suak Tapeh	0,00	0,00	0,00	0,00
Pulau Rimau	0,30	0,00	0,00	0,00
Tungkal Ilir	0,00	0,40	0,00	0,00
Selat Penuguan	0,41	0,31	0,00	0,00
Banyuasin III	0,00	0,00	0,00	0,00
Sembawa	0,00	0,00	0,00	0,00
Talang Kelapa	0,15	0,15	0,00	0,00
Tanjung Lago	0,00	0,00	0,00	0,00
Banyuasin I	0,00	0,00	0,00	0,00
Air Kumbang	0,00	0,00	0,00	0,00
Rambutan	0,00	0,00	0,00	0,00
Muara Padang	0,20	0,20	0,00	0,00
Muara Sugihan	0,00	0,00	0,00	0,00
Makarti Jaya	0,44	0,44	0,00	0,00
Air Salek	0,00	0,00	0,00	0,00
Banyuasin II	0,50	0,50	0,00	0,00
Karang Agung Ilir	0,00	0,00	0,00	0,00
Muara Telang	7,00	7,00	0,00	0,00
Sumber Marga Telang	28,00	28,00	0,00	0,00
Banyuasin	37,00	37,00	0,00	0,00

Lanjutan Tabel/Continued Table 5.2.2

Kecamatan Subdistrict	Teh/Tea		Tembakau/Tobacco	
	2019	2020	2019	2020
(1)	(14)	(15)	(16)	(17)
Rantau Bayur	0,00	0,00	0,00	0,00
Betung	0,00	0,00	0,00	0,00
Suak Tapeh	0,00	0,00	0,00	0,00
Pulau Rimau	0,00	0,00	0,00	0,00
Tungkal Ilir	0,00	0,00	0,00	0,00
Selat Penuguan	0,00	0,00	0,00	0,00
Banyuasin III	0,00	0,00	0,00	0,00
Sembawa	0,00	0,00	0,00	0,00
Talang Kelapa	0,00	0,00	0,00	0,00
Tanjung Lago	0,00	0,00	0,00	0,00
Banyuasin I	0,00	0,00	0,00	0,00
Air Kumbang	0,00	0,00	0,00	0,00
Rambutan	0,00	0,00	0,00	0,00
Muara Padang	0,00	0,00	0,00	0,00
Muara Sugihan	0,00	0,00	0,00	0,00
Makarti Jaya	0,00	0,00	0,00	0,00
Air Salek	0,00	0,00	0,00	0,00
Banyuasin II	0,00	0,00	0,00	0,00
Karang Agung Ilir	0,00	0,00	0,00	0,00
Muara Telang	0,00	0,00	0,00	0,00
Sumber Marga Telang	0,00	0,00	0,00	0,00
Banyuasin	0,00	0,00	0,00	0,00

Catatan/Note: ...

Sumber/Source: Direktorat Jenderal Perkebunan/Directorate General of Estates

**5.3 PERIKANAN
FISHERY**

Tabel 5.3.1 **Produksi Perikanan Budidaya Menurut Kecamatan di Kabupaten Banyuasin (ton), 2019 dan 2020**
Number of Fish Production By Subdistricts in Banyuasin Regency (ton), 2019 and 2020

Kecamatan Subdistrict	Perikanan Budidaya Kolam/ Fresh Water Pond		Perikanan Budidaya Keramba/ Cage	
	2019	2020	2019	2020
(1)	(2)	(3)	(4)	(5)
Rantau Bayur	366,00	323,96	21,88	22,98
Betung	1.506,50	1.479,98	-	-
Suak Tapeh	4,92	4,77	32,43	33,98
Pulau Rimau	195,10	157,39	-	-
Tungkal Ilir	247,04	205,84	-	-
Selat Penuguan	5,05	5,10		
Banyuasin III	204,00	160,83	0,25	0,15
Sembawa	300,01	316,63	1,85	1,54
Talang Kelapa	15.930,10	16.705,98	19,82	20,59
Tanjung Lago	997,54	946,94	1,46	1,31
Banyuasin I	628,98	652,64	-	-
Air Kumbang	24,28	23,72	-	-
Rambutan	139,20	145,89	1,15	1,15
Muara Padang	29,51	30,51	-	-
Muara Sugihan	339,73	357,70	-	-
Makarti Jaya	98,72	103,34	-	-
Air Salek	301,11	316,63	0,98	0,44
Banyuasin II	276,66	290,08	-	-
Karang Agung Ilir	-	-	-	-
Muara Telang	186,28	195,51	-	-
Sumber Marga Telang	18,76	18,84	23,93	24,59
Banyuasin	21.799,49	22.442,28	103,75	106,73

Lanjutan Tabel/*Continued Table* 5.3.1

Kecamatan Subdistrict	Perikanan Budidaya Kolam/ Fresh Water Pond	
	2019	2020
(1)	(2)	(3)
Rantau Bayur	-	-
Betung	-	-
Suak Tapeh	-	-
Pulau Rimau	-	-
Tungkal Ilir	-	-
Selat Penuguan	-	-
Banyuasin III	-	-
Sembawa	-	-
Talang Kelapa	-	-
Tanjung Lago	52,80	34,73
Banyuasin I	-	-
Air Kumbang	-	-
Rambutan	-	-
Muara Padang	-	-
Muara Sugihan	7.389,45	7.910,93
Makarti Jaya	1.224,81	1.145,25
Air Salek	-	-
Banyuasin II	5.257,66	5.350,10
Karang Agung Ilir	4.475,11	4.500,50
Muara Telang	-	-
Sumber Marga Telang	-	-
Banyuasin	18.399,83	18.941,51

Catatan/Note: ...

Sumber/Source: Dinas Perikanan Kabupaten Banyuasin / Fishery Service of Banyuasin Regency

Tabel
Table 5.3.2

**Produksi Perikanan Tangkap Menurut Kecamatan di
Kabupaten Banyuasin (ton), 2019 dan 2020**
**Number of Fish Production By Subdistricts in Banyuasin
Regency (ton), 2019 and 2020**

Kecamatan Subdistrict	Perikanan Budidaya Kolam/ Fresh Water Pond		Perikanan Budidaya Keramba/ Cage	
	2019	2020	2019	2020
(1)	(2)	(3)	(4)	(5)
Rantau Bayur	1 482,27	1 397,02	3 803,28	3 954,06
Betung	-	-	59,78	60,91
Suak Tapeh	-	-	36,04	35,78
Pulau Rimau	85,33	85,45	460,10	509,06
Tungkal Ilir	-	-	57,09	58,91
Selat Penuguan	-	2,10	26,40	3,20
Banyuasin III	2,07	1,96	228,33	237,78
Sembawa	-	-	72,42	73,99
Talang Kelapa	19,30	19,01	140,80	146,88
Tanjung Lago	258,32	250,35	2 143,15	2 207,68
Banyuasin I	88,12	86,30	759,68	796,09
Air Kumbang	-	-	42,73	42,79
Rambutan	-	-	745,79	769,93
Muara Padang	9,79	9,12	153,28	158,94
Muara Sugihan	10 543,14	10 865,46	22,22	21,45
Makarti Jaya	4 983,01	5 087,58	496,80	479,95
Air Salek	2 967,27	2 801,96	424,44	424,95
Banyuasin II	24 940,10	25 868,66	305,90	361,86
Karang Agung Ilir	-	50,10	90,04	-
Muara Telang	293,84	276,11	49,34	49,63
Sumber Marga Telang	1 335,80	1 395,90	189,83	167,93
Banyuasin	47 008,36	48 197,08	10 307,44	10 561,77

Catatan/Note: ...

Sumber/Source: Dinas Perikanan Kabupaten Banyuasin / Fishery Service of Banyuasin Regency

<https://banyuasinkab.bps.go.id>

06


PERTAMBANGAN DAN ENERGI
MINING AND ENERGY

Jumlah Pelanggan PLN 2019

213 496



Jumlah Pelanggan PDAM



30 428

PENJELASAN TEKNIS

1. Pelanggan adalah individu atau kelompok, baik rumah tangga, perusahaan atau institusi non profit yang membeli air bersih dari perusahaan air bersih.
2. Air disalurkan adalah volume air bersih dari perusahaan air bersih

TECHNICAL NOTES

1. *Customers are individuals or groups, whether household, company or non-profit institutions that buy water supply from water supply establishment.*
2. *Distributed water is the volume of water supply from water supply establishment.*

<https://banyuasinkab.bps.go.id>

ULASAN

DESCRIPTION

Pada tahun 2019 di Kabupaten Banyuasin statistik kelistrikan antara lain daya terpasang sebesar 209 607,40 KWh, produksi listrik sebesar 418 057 328,62 KWh, listrik terjual sebesar 367 835 222,00 KWh, dipakai sendiri sebesar 376 772,71 KWh, dansusut/hilang sebesar 49 845 334 KWh. Sedangkan jumlah pelanggan listrik sebanyak 160 632 pelanggan.

In 2019 in the Banyuasin Regency electricity statistics will be included installed electricity power sebesar 209 607,40 KWh, electricity production sebesar 418 057 328,62 KWh, electricity sold sebesar 367 835 222,00 KWh, own used sebesar 376 772,71 KWh, and shrinkage/lost sebesar 49 845 334 KWh. While the number of electricity customers is 160 632 customers.

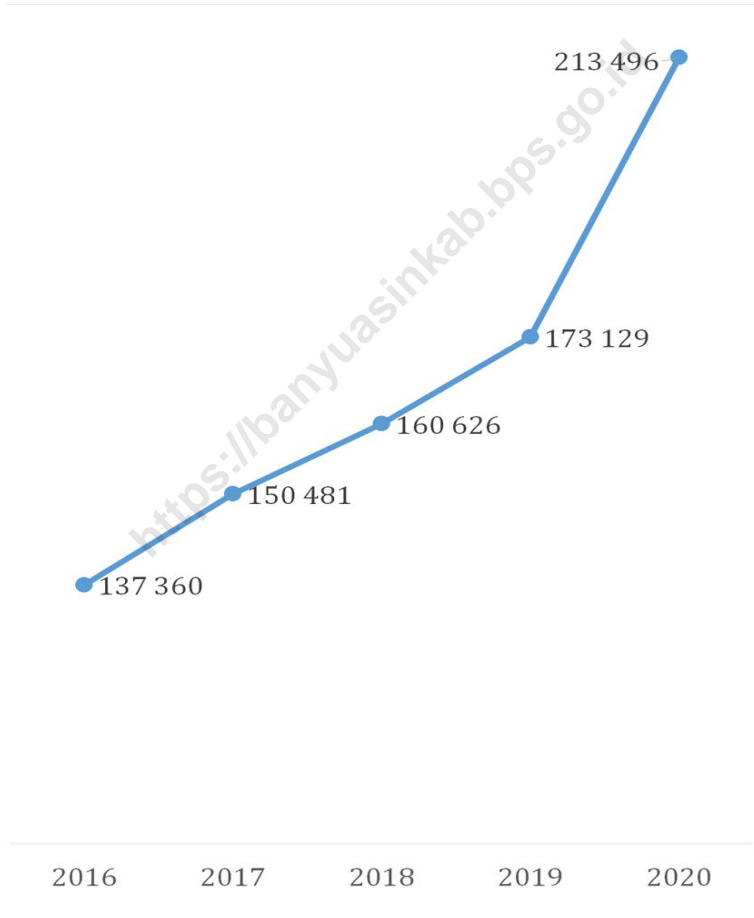
Jumlah Pelanggan PDAM sebanyak 30 403 pelanggan dengan jumlah air yang disalurkan sebanyak 6 462 056 m³dengan nilai 21 027 530 220 rupiah.

The number of PDAM customers is 30 403 customers with the amount of water supplied is 6 462 056 m3 with a value of 21 027 530 220 rupiah.

<https://banyuasin.bps.go.id>

Gambar 6.1
Figures

Jumlah Pelanggan PLN di Kabupaten Banyuasin, 2016-2020
Number of Electricity Customers in Banyuasin Regency, 2016-2020



Sumber/Source : PT. PLN (Persero) Rayon Pangkalan Balai/ PT. PLN (Persero) Rayon Pangkalan Balai

Gambar 6.2
Figures

Jumlah Air yang Disalurkan di Kabupaten Banyuasin (m³), 2017-2020
Number of Distributed Water n Banyuasin Regency (m³), 2017-2020



Sumber/Source : PDAM di Wilayah Kabupaten Banyuasin/ Regional Water Company in Banyuasin Regency

Tabel
Table 6.1**Daya Terpasang, Produksi, dan Distribusi Listrik PT. PLN (Persero) pada Cabang/Ranting PLN Menurut Kecamatan di Kabupaten Banyuasin, 2020**
Installed Electricity Power, Production, and Distribution of PT. PLN (Persero) at PLN Branch by Subdistrict in Banyuasin Regency, 2020

Kecamatan Subdistrict	Daya Terpasang Installed Electricity Power (KWh)	Produksi Listrik Electricity Production (KWh)	Listrik Terjual Electricity Sold (KWh)	Dipakai Sendiri Own Used (KWh)	Susut/ Hilang Shrinkage/ Lost (KWh)
(1)	(2)	(3)	(4)	(5)	(6)
Rantau Bayur	-	-	-	-	-
Betung	-	-	-	-	-
Suak Tapeh	-	-	-	-	-
Pulau Rimau	-	-	-	-	-
Tungkal Ilir	-	-	-	-	-
Selat Penuguan	-	-	-	-	-
Banyuasin III	-	-	-	-	-
Sembawa	-	-	-	-	-
Talang Kelapa	-	-	-	-	-
Tanjung Lago	-	-	-	-	-
Banyuasin I	-	-	-	-	-
Air Kumbang	-	-	-	-	-
Rambutan	-	-	-	-	-
Muara Padang	-	-	-	-	-
Muara Sugihan	-	-	-	-	-
Makarti Jaya	-	-	-	-	-
Air Saleh	-	-	-	-	-
Banyuasin II	-	-	-	-	-
Karang Agung Ilir	-	-	-	-	-
Muara Telang	-	-	-	-	-
Sumber Marga Telang	-	-	-	-	-
Banyuasin	244 792	481 575 183	424 937 219	446 490	55 758 056

Catatan/Note: Data tidak bisa disajikan per kecamatan/ Data cannot be presented per sub-district
 Sumber/Source: PT. PLN (Persero) Rayon Pangkalan Balai/ PT. PLN (Persero) Rayon Pangkalan Balai

Tabel
Table 6.2**Jumlah Pelanggan Listrik Menurut Kecamatan di
Kabupaten Banyuasin, 2016-2020**
**Number of Electricity Customers by Subdistrict in Banyuasin
Regency, 2016-2020**

Kecamatan Subdistrict	2015	2016	2017	2018	2019
(1)	(2)	(3)	(4)	(5)	(6)
Rantau Bayur	-	-	-	-	-
Betung	-	-	-	-	-
Suak Tapeh	-	-	-	-	-
Pulau Rimau	-	-	-	-	-
Tungkal Ilir	-	-	-	-	-
Selat Penuguan	-	-	-	-	-
Banyuasin III	-	-	-	-	-
Sembawa	-	-	-	-	-
Talang Kelapa	-	-	-	-	-
Tanjung Lago	-	-	-	-	-
Banyuasin I	-	-	-	-	-
Air Kumbang	-	-	-	-	-
Rambutan	-	-	-	-	-
Muara Padang	-	-	-	-	-
Muara Sugihan	-	-	-	-	-
Makarti Jaya	-	-	-	-	-
Air Saleh	-	-	-	-	-
Banyuasin II	-	-	-	-	-
Karang Agung Ilir	-	-	-	-	-
Muara Telang	-	-	-	-	-
Sumber Marga Telang	-	-	-	-	-
Banyuasin	137 360	150 481	160 626	173 129	213 496

Catatan/Note: Data tidak bisa disajikan per kecamatan/ *Data cannot be presented per sub-district*

Sumber/Source: PT. PLN (Persero) Rayon Pangkalan Balai/ *PT. PLN (Persero) Rayon Pangkalan Balai*

Tabel 6.3
Table

Jumlah Pelanggan dan Air yang Disalurkan Menurut Unit Usaha PDAM Tirta Betuah di Kabupaten Banyuasin, 2020
Number of Customers and Distributed Water by Business Units of PDAM Tirta Betuah in Banyuasin Regency, 2020

Unit Usaha <i>Business Units</i>	Jumlah Pelanggan <i>Number of Customers</i>	Air Disalurkan <i>Distributed Water</i> (m ³)	Nilai (000) <i>Value (000)</i> (Rp)
(1)	(2)	(3)	(4)
Pangkalan Balai	5 091	1 405 440	4 070 732 000
Pengumbuk	989	312 469	769 297 500
Betung	2 763	775 687	2 018 939 500
Sembawa	2 486	533 029	2 754 668 500
Talang Kelapa	4 968	999 245	3 744 925 000
Mariana	2 140	439 569	1 738 181 000
Sei Pinang	1 959	430 885	1 854 853 500
Tanjung Kerang	444	175 398	380 491 500
Srimulyo	206	64 578	208 092 500
Makarti Jaya	218	50 580	152 080 000
Kenten Laut	6 012	1 112 661	4 165 453 500
Sei Rebo	387	105 794	381 548 500
KTM Telang	89	24 174	103 456 500
Sungai Dua	468	154 141	620 331 000
Sidang Emas	1 062	216 051	875 762 000
Air Kumbang	1 146	277 531	1 078 684 000
Banyuasin	30 428	7 077 232	24 917 496 500

Catatan/Note:


Sumber/Source: PDAM di Wilayah Kabupaten Banyuasin/ *Regional Water Company in Banyuasin Regency*

<https://banyuasinkab.bps.go.id>

07

PARIWISATA
TOURISM

Jumlah Rumah Makan/Restoran
2017-2020



PENJELASAN TEKNIS

1. Rumah makan adalah usaha penyediaan makanan dan minuman dilengkapi dengan peralatan dan perlengkapan untuk penyimpanan dan penyajian di suatu tempat tetap yang tidak berpindah-pindah dengan tujuan memperoleh keuntungan dan/atau laba. Pada usaha rumah makan tidak dilengkapi dengan peralatan dan perlengkapan untuk proses pembuatan.
2. Restoran adalah suatu usaha penyediaan jasa makanan dan minuman dilengkapi dengan peralatan dan perlengkapan untuk proses pembuatan, penyimpanan dan penyajian di suatu tempat tetap yang tidak berpindah-pindah dengan tujuan memperoleh keuntungan dan/atau laba.

TECHNICAL NOTES

1. *Restaurant is a business providing food and drinks equipped with equipment and supplies for storage and presentation in a fixed place that is not moved with the aim of obtaining profits and / or profits. In the restaurant business is not equipped with equipment and supplies for the manufacturing process.*
2. *A restaurant is a business providing food and beverage services equipped with equipment and supplies for the process of making, storing and presenting in a fixed place that is not moved with the aim of obtaining profits and / or profits.*

ULASAN

Jumlah rumah makan/ restoran di Kabupaten Banyuasin terus mengalami peningkatan. Rumah makan/ restoran di Kabupaten Banyuasin berjumlah 32 pada tahun 2017. Pada tahun 2018 jumlah rumah makan/ restoran berjumlah 45 (mengalami peningkatan) dan pada tahun 2019 meningkat kembali menjadi 50 rumah makan/ restoran. Sedangkan pada tahun 2020 jumlah rumah makan/ restoran di Kabupaten Banyuasin mencapai 77 unit.

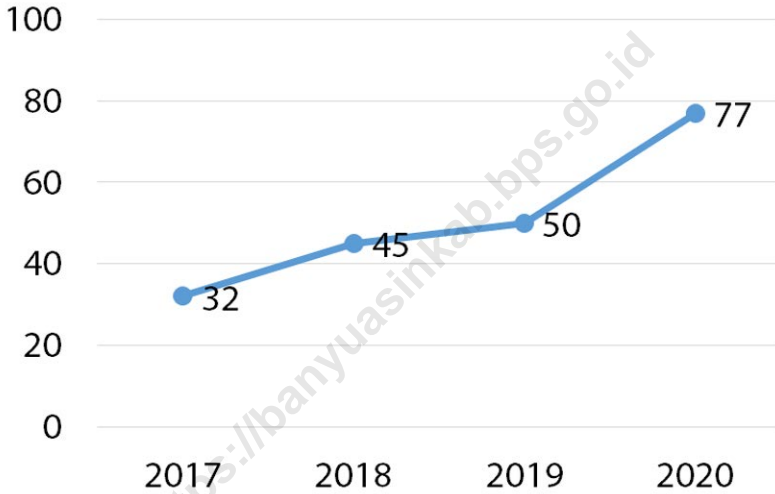
DESCRIPTION

The number of restaurants in Banyuasin Regency continues to increase. Restaurants in Banyuasin Regency amounted to 32 in 2017. In 2018 the number of restaurants amounted to 45 (has increased) and in 2019 increased again to 50 restaurants. Meanwhile, in 2020 the number of restaurants / restaurants in Banyuasin Regency will reach 77 units.

<https://banyuasinkab.bps.go.id>

Gambar 7.1
Figures

**Jumlah Rumah Makan/Restoran di Kabupaten
Banyuasin, 2016-2019**
*Number of Restaurants by Subdistrict in Banyuasin
Regency, 2016-2019*



Sumber/Source : Dinas Kepemudaan, Olahraga dan Pariwisata Kabupaten Banyuasin/ Office of Youth, Sports and Tourism of Banyuasin Regency

Tabel
Table 7.1**Jumlah Rumah Makan/Restoran Menurut Kecamatan di
Kabupaten Banyuasin, 2017-2020**
*Number of Restaurants by Subdistrict in Banyuasin Regency,
2017-2020*

Kecamatan Subdistrict	2017	2018	2019	2020
(1)	(2)	(3)	(4)	(5)
Rantau Bayur	*)	0	0	0
Betung	*)	5	7	6
Suak Tapeh	*)	1	1	0
Pulau Rimau	*)	0	0	0
Tungkal Ilir	*)	0	0	0
Selat Penuguan	...	0	0	0
Banyuasin III	*)	21	21	48
Sembawa	*)	2	2	4
Talang Kelapa	*)	8	9	5
Tanjung Lago	*)	0	0	0
Banyuasin I	*)	0	0	0
Air Kumbang	*)	0	0	0
Rambutan	*)	8	10	13
Muara Padang	*)	0	0	0
Muara Sugihan	*)	0	0	0
Makarti Jaya	*)	0	0	0
Air Saleh	*)	0	0	0
Banyuasin II	*)	0	0	1
Karang Agung Ilir	...	0	0	0
Muara Telang	*)	0	0	0
Sumber Marga Telang	*)	0	0	0
Banyuasin	32	45	50	77

Catatan/Note: :-

Sumber/Source: : Dinas Kepemudaan, Olahraga dan Pariwisata Kabupaten Banyuasin/ Office of Youth, Sports and Tourism of Banyuasin Regency

Tabel
Table 7.2**Nama Objek Wisata dan Usaha Pariwisata di Kabupaten Banyuwasin, 2020**
Name of Recreation Areas in Banyuwasin Regency, 2020

Nama Objek Wisata/ Name of Recreation	Jenis Obyek Wisata/ Kind of Recreation
(1)	(2)
Desa Wisata Marga Sungsang	Alam
Desa Wisata Sungsang I	Alam, Buatan, Kuliner Dan Budaya
Desa Wisata Sungsang II	Alam, Buatan, Kuliner Dan Budaya
Desa Wisata Sungsang III	Alam, Buatan, Kuliner Dan Budaya
Desa Wisata Sungsang IV	Alam, Buatan, Kuliner Dan Budaya
Taman Nasional Sembilang	Alam
Danau Tanah Mas	Buatan
Desa Wisata Lalang Sembawa	Alam Dan Buatan
Monumen Front Langkan	Sejarah
Tugu Sejarah Silk Air	Buatan
Pulau Pejaye	Alam
Bom Berlian (Rawa Buaye)	Alam
Hutan Gemampo	Alam
Alun-Alun Kota Pangkalan Balai	Buatan
Suaka Maega Satwa Padang Sugihan (Penangkaran Gajah)	Buatan
Taman Rekreasi Lembayung	Buatan

Catatan/Note: :-

Sumber/Source: : Dinas Kepemudaan, Olahraga dan Pariwisata Kabupaten Banyuwasin / Office of Youth, Sports and Tourism of Banyuwasin Regency

Tabel
Table 7.3**Nama Cerita Rakyat / Legenda Rakyat di Kabupaten Banyuasin, 2020**
Folktale In Banyuasin Regency, 2020

Judul Cerita Rakyat/ Folktale	Asal Daerah/ From
(1)	(2)
Muning Munai	Pangkalan Balai
Puyang Ayat	Desa. Lubuk Rengas, Kecamatan Banyuasin III
Keramat Panjang	Kelurahan Kenten Laut, Kecamatan Talang Kelapa
Pardin dan Putri Kayangan	Kelurahan Kenten Laut, Kecamatan Talang Kelapa
Puyang Beremban Besi	Pangkalan Balai, Kecamatan Banyuasin III
Rio Ngonang	Desa Kayuara Kuning, Kecamatan Banyuasin III
Asal Usul Kayuara Kuning	Kelurahan Kayuara Kuning, Kecamatan Banyuasin III
Asal Usul Desa Sterio	Kelurahan Seterio Kecamatan Banyuasin III
Asal Usul Tj. Mahligai	Desa Tebing Abang, Kecamatan Rantau Bayur
Kerio Canang	Desa Tebing Abang, Kecamatan Rantau Bayur
Putri Lilin	Desa Bukit Kecamatan Betung
Tugu Marga	Pangkalan Balai, Kecamatan Banyuasin III
Jembatan Hayon	Pangkalan Balai, Kecamatan Banyuasin III
Tampok Kepengen	Desa Lubuk Rengas, Kecamatan Banyuasin III
Derian Gedis	Desa Durian, Kecamatan Betung
Derien Deun	Desa Durian Daun, Kecamatan Betung
Burung Kuau	Desa Langkan, Kecamatan Banyuasin III
Sungsang	Desa Sungsang, Kecamatan Banyuasin III
Gong Sakti	Desa Lubuk Karet, Kecamatan Betung
Antu Kembang Kunyit	Desa Terentang, Kecamatan Banyuasin III
Antu Bayangan	Desa Talang Kebang, Kecamatan Banyuasin III
Betu Teklisu	Kelurahan Betung, Kecamatan Betung
Putri Nio	Desa Talang Kelapa, Kecamatan Talang Kelapa
Munai Sang Sri	Pangkalan Balai Kecamatan Banyuasin III
Asal Usul Pangkalan Balai	Pangkalan Balai Kecamatan Banyuasin III
Asal Usul Tanjung Beringin	Desa Tanjung Beringin Kecamatan Banyuasin III

Catatan/Note: :-

Sumber/Source: :Dinas Kepemudaan, Olahraga dan Pariwisata Kabupaten Banyuasin / Office of Youth, Sports and Tourism of Banyuasin Regency

Tabel
Table 7.4

**Nama Lagu-Lagu Daerah Yang Diciptakan Sampai Dengan
2020 di Kabupaten Banyuwasin**
*Name of Folk Songs created until 2020 in Banyuwasin
Regency*

Nama Lagu/ Name Song	Pencipta Lagu/ Song Writen	Diciptakan Tahun/ Created in
(1)	(2)	(3)
Selamat Detang	Drs. Wardah, Raden Gunawan, Drs. Nur Muhammad	2007
Pesona Sembilang	H.Asnani CK, MM, Raden Gunawan, S.Sos,	2005
Saling Linjang	Raden Gunawan, S.Sos, Eva Wahyu Endika	2005
Ngundang	Raden Gunawan, S.Sos	2005
Pegi Mantang	Sofyan Efendi, Raden Gunawan, S.Sos	2004
Patuah Munai	Tanyus, MA, Raden Gunawan, S.Sos, H. Badri M	
Manyau	Raden Gunawan, S.Sos	2008
Tak Kene Rasan	Raden Gunawan, S.Sos	2005
Sedulang Setudung	Raden Gunawan, S.Sos, Lili Hambali	2004
Bungkol Ketan	Safyan Efendi	2006
Endek Payogen Sundeh	Raden Gunawan, S.Sos	2006
Anak Ambean	Raden Gunawan, S.Sos, Edwin Hardi	2006
Sanak Jeoh	Raden Gunawan, S.Sos, Romisadi	2006
Kota Nipah	Sofyan Efendi	2004
Cik Ronek	Raden Gunawan, S.Sos	2004
Beleklah	Raden Gunawan, S.Sos, Sofyan Efendi	2004
Rampai Talang	Raden Gunawan, S.Sos, Romisadi	2004

Lanjutan Tabel/*Continued Table 7.4*

Nama Lagu/ Name Song	Pencipta Lagu/ Song Writen	Diciptakan Tahun/ Created in
(1)	(2)	(3)
Ngupat	Raden Gunawan, S.Sos	2012
Cetek Bekanti	Edwin Hardi, S.Sos	2012
Linjang Gele	Raden Gunawan, S.Sos	2012
Jengan Ngukor Beju di Beden	Raden Gunawan, S.Sos	2012
Bujang Gadis Banyuasin	Raden Gunawan, S.Sos, Irwan Fahrozi, S.Pd, M.Pd	2012

Catatan/Note: :-

Sumber/Source: : Dinas Kepemudaan, Olahraga dan Pariwisata Kabupaten Banyuasin / *Office of Youth, Sports and Tourism of Banyuasin Regency*

Tabel
Table 7.5**Tarian Daerah yang diciptakan s/d tahun 2020 di
Kabupaten Banyuwangi**
*Name of Folk Dance that created until 2020 in Banyuwangi
Regency*

Judul Tari / Name of Folk Dance	Asal Daerah / Desa/ From
(1)	(2)
TARI TRADISI	
Sendra Tari Muning Munai	Pangkalan Balai
Sendra Tari Ario Kemuning	Desa Kayuara Kuning
Sendra Tari Putri Tanjung Mahligai	Desa Tebing Abang
Upacara Adat Timbang Kepala Kebo	Pangkalan Balai
Upacara Adat Besangi	Desa Sungsang
Tari Persembahan Sedulang Setudung	Pangkalan Balai
Tari Tradisi Betangas	Pangkalan Balai
Tari Tradisi Sentuduk	Desa Lubuk Lancang
Tari Tradisi Pinggan Dualapan	Desa Rambutan
Tari Tradisi Seluang Mudik	Desa Rantau Bayur
Tari Bedana	Pangkalan Balai
TARI KREASI	
Tari Tradisi Kreasi Pegi Mantang	Pangkalan Balai
Tari Kreasi Berenggok	Pangkalan Balai
Tari Kreasi Kipas Betuah	Pangkalan Balai
Tari Kreasi Kepok-kepok Betepok	Pangkalan Balai
Tari Kreasi Belera	Pangkalan Balai
Tari Kreasi Berena	Pangkalan Balai
Tari Kreasi Bekarang	Pangkalan Balai
Tari Kreasi Manyau	Pangkalan Balai
Tari Kreasi Ngundang	Pangkalan Balai
Tari Kreasi Telok Upean	Pangkalan Balai
Tari Kreasi Bekayau	Pangkalan Balai
Tari Kreasi Melok Sambetan	Pangkalan Balai
Tari Kreasi Nyulong Puntong	Pangkalan Balai

Lanjutan Tabel/*Continued Table 7.5*

Judul Tari / Name of Folk Dance	Asal Daerah / Desa/ From
(1)	(2)
Tari Kreasi Burung Kwau	Pangkalan Balai
Tari Kreasi Bujang Sungsang	Pangkalan Balai
Tari Kreasi Kemilau Akhir Zaman	Pangkalan Balai
Tari Kreasi Munai Serapah	Pangkalan Balai
Tari Bekelung	Kecamatan Sungsang
Tari Kreasi Kerontong Hoye	Pangkalan Balai
Tari Kreasi Kembang Pedede	Pangkalan Balai
Tari Kreasi Burung Migran	Pangkalan Balai
Tari Kreasi Inang Marehe	Pangkalan Balai
Tari Kreasi Rentak Gadis Meranjek	Pangkalan Balai
Tari Kreasi Kemilau Putri Tongkat	Pangkalan Balai
Tari Kreasi Topeng Betuah	Pangkalan Balai
Tari Kreasi Gedis Pelimbahan	Pangkalan Balai
Tari Kreasi Asmara Dana	Pangkalan Balai
Tari Kreasi Kaula Fanatika	Pangkalan Balai
Tari Kreasi Cik Kleman	Pangkalan Balai
Tari Kreasi Mancah	Pangkalan Balai
Tari Kreasi Kipas Serumpun	Pangkalan Balai

Catatan/Note: :-

Sumber/Source: : Dinas Kepemudaan, Olahraga dan Pariwisata Kabupaten Banyuwangi / *Office of Youth, Sports and Tourism of Banyuwangi Regency*

08

**TRANSPORTASI DAN KOMUNIKASI
TRANSPORTATION AND COMMUNICATION**

**Panjang Jalan Menurut
Jenis Permukaan Jalan di
Kabupaten Banyuwangi (km), 2020**



PENJELASAN TEKNIS

1. Jalan nasional /negara, merupakan jalan arteri dan jalan kolektor dalam sistem jaringan jalan primer yang menghubungkan antar ibukota provinsi, dan jalan strategis nasional, serta jalan tol.
2. Jalan provinsi, merupakan jalan kolektor dalam sistem jaringan jalan primer yang menghubungkan ibukota provinsi dengan ibukota kabupaten/kota, atau antaribukota kabupaten/kota, dan jalan strategis provinsi.
3. Jalan kabupaten, merupakan jalan lokal dalam sistem jaringan jalan primer yang tidak termasuk jalan yang menghubungkan ibukota kabupaten dengan ibukota kecamatan, antaribukota kecamatan, ibukota kabupaten dengan pusat kegiatan lokal, antarpusat kegiatan lokal, serta jalan umum dalam sistem jaringan jalan sekunder dalam wilayah kabupaten, dan jalan strategis kabupaten.
4. Kantor Pos adalah tempat pemberi pelayanan komunikasi tertulis dan atau surat elektronik, layanan paket, layanan logistik, layanan transaksi keuangan, dan layanan keagenan pos untuk kepentingan umum. Rumah pos berfungsi sama seperti kantor

TECHNICAL NOTES

1. *National / state road, is arterial road and collector road in the primary road network system that connects provincial capitals, national strategic roads, and toll roads.*
2. *Provincial roads, are collector roads in the primary road network system that connects provincial capitals with regency / city capitals, or between regency / city capitals, and provincial strategic roads.*
3. *District roads, are local roads in the primary road network system which do not include roads that connect the district capital to the sub-district capital, between sub-district capitals, district capitals with local activity centers, between local activity centers, and public roads in the secondary road network system within the district area, and district strategic roads.*
4. *Post Office is a service provider facility of written communication and or electronic mail, parcel service, logistics services, financial transaction services, and postal services to the public. Postal house has the same function as the post office and subsidiary of post office,*

pos dan kantor pos pembantu, bedanya rumah pos biasanya terletak di daerah terpencil.

the difference is that postal house is usually located in remote areas.

<https://banyuasinkab.bps.go.id>

ULASAN

Panjang jalan di Kabupaten Banyuasin pada tahun 2020 adalah 1.309,74 km yang terdiri dari jalan negara sepanjang 61 km, jalan provinsi sepanjang 50,14 km, dan jalan kabupaten sepanjang 1 198,60 km.

Jenis permukaan jalan terdiri dari jalan aspal sepanjang 585,37 km, kerikil sepanjang 230,26 km, tanah sepanjang 265,97 km, dan lainnya sepanjang 228,14 km.

Sedangkan kondisi jalan terdiri dari jalan dengan kondisi baik sepanjang 521,04 km, sedang sepanjang 294,72 km, rusak sepanjang 146,81 km, dan rusak berat sepanjang 347,17 km.

DESCRIPTION

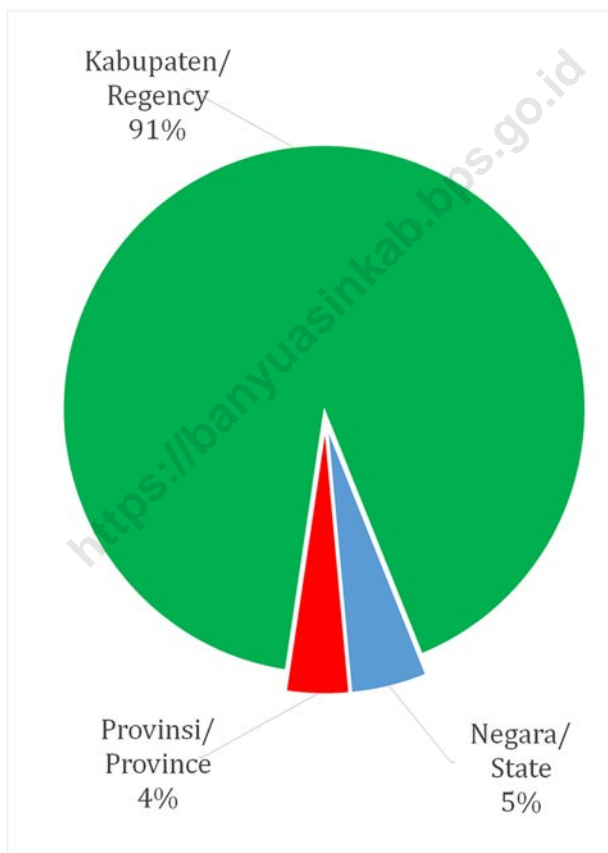
The length of roads in Banyuasin Regency in 2020 is 1,309.74 km which consists of 61 km of state roads, 50.14 km of provincial roads and 1 198.60 km of district roads.

Types of road surfaces consist of 585.37 km of asphalt roads, 230.26 km of gravel, 265.97 km of land, and others of 228.14 km.

While the road conditions consist of roads with good conditions along 521.04 km, while 294.72 km is long, 146.81 km damaged, and heavily damaged along 347.17 km.

Gambar 8.1
Figures

Persentase Panjang Jalan Menurut Tingkat Kewenangan Pemerintahan di Kabupaten Banyuasin (km), 2020
Percentage of Length of Roads by Level of Government Authority in Banyuasin Regency (km), 2020



Sumber/Source : Dinas Pekerjaan Umum dan Tata Ruang Kabupaten Banyuasin

Gambar 8.2
Figures

Jumlah Kantor Pos Pembantu Menurut Kecamatan di Kabupaten Banyuasin, 2020
Number of Post Offices Subsidiaries by Subdistrict in Banyuasin Regency, 2020



Sumber/Source : Kantor Wilayah Usaha Pos III Sumatera Selatan/ Post Ofce Reg. III Sumatera Selatan

8.1 TRANSPORTASI TRANSPORTATION

Tabel 8.1.1 **Panjang Jalan Menurut Tingkat Kewenangan Pemerintahan di Kabupaten Banyuasin (km), 2017–2020**
Table 8.1.1 **Length of Roads by Level of Government Authority in Banyuasin Regency (km), 2017–2020**

Tingkat Kewenangan Pemerintahan Level of Government Authority	2017	2018	2019	2020
(1)	(2)	(3)	(4)	(5)
Negara/State	61,00	61,00	61,00	61,00
Provinsi/Province	82,00	82,00	82,00	50,14
Kabupaten/Regency	1 198,60	1 198,60	1 198,60	1 198,60
Jumlah/Total	1 341,60	1 341,60	1 341,60	1 309,74

Catatan/Note: ...

Sumber/Source: Dinas Pekerjaan Umum dan Tata Ruang Kabupaten Banyuasin/ *Banyuasin Regency Public Works and Spatial Planning Office*

Tabel 8.1.2 Panjang Jalan Menurut Jenis Permukaan Jalan di Kabupaten Banyuasin (km), 2017–2020
Table *Length of Roads by Type of Road Surface in Banyuasin Regency (km), 2017–2020*

Jenis Permukaan Jalan <i>Type of Road Surface</i>	2017	2018	2019	2020
(1)	(2)	(3)	(4)	(5)
Aspal/ <i>Paved</i>	500,17	500,78	620,53	585,37
Kerikil/ <i>Gravel</i>	94,78	109,47	226,96	230,26
Tanah/ <i>Soil</i>	378,07	354,29	265,97	265,97
Lainnya/ <i>Others</i>	368,58	377,06	228,14	228,14
Jumlah/<i>Total</i>	1 341,60	1 341,60	1 341,60	1 309,74

Catatan/*Note*: ...

Sumber/*Source*: Dinas Pekerjaan Umum dan Tata Ruang Kabupaten Banyuasin/ *Banyuasin Regency Public Works and Spatial Planning Office*

Tabel 8.1.3 Panjang Jalan Menurut Kondisi Jalan di Kabupaten Banyuasin (km), 2017–2020
Length of Roads by Condition of Roads in Banyuasin Regency (km), 2017–2020

Kondisi Jalan Condition of Roads	2017	2018	2019	2020
(1)	(2)	(3)	(4)	(5)
Baik/Good	724,07	733,15	564,44	521,04
Sedang/Moderate	139,73	154,42	201,00	294,72
Rusak/Damage	74,75	83,84	333,90	146,81
Rusak Berat/Severely Damage	403,05	370,18	242,26	347,17
Jumlah/Total	1 341,60	1 341,59	1 341,60	1 309,74

Catatan/Note: ...

Sumber/Source: Dinas Pekerjaan Umum dan Tata Ruang Kabupaten Banyuasin/ *Banyuasin Regency Public Works and Spatial Planning Office*

8.2 KOMUNIKASI COMMUNICATION

Tabel 8.2.1 Jumlah Kantor Pos Pembantu Menurut Kecamatan di Kabupaten Banyuasin, 2017–2020
Number of Post Offices Subsidiaries by Subdistrict in Banyuasin Regency, 2017–2020

Kecamatan Subdistrict	2017	2018	2019	2020
(1)	(2)	(3)	(4)	(5)
Rantau Bayur	0	0	0	0
Betung	1	1	1	1
Suak Tapeh	0	0	0	0
Pulau Rimau	1	1	1	1
Tungkal Ilir	1	1	1	1
Selat Penuguan	0	0	0	0
Banyuasin III	1	1	1	1
Sembawa	1	1	1	1
Talang Kelapa	1	1	1	1
Tanjung Lago	1	1	1	1
Banyuasin I	1	1	1	1
Air Kumbang	0	0	0	0
Rambutan	1	1	1	1
Muara Padang	0	0	0	0
Muara Sugihan	0	0	0	0
Makarti Jaya	1	1	1	1
Air Saleh	1	1	1	1
Banyuasin II	0	0	0	0
Karang Agung Ilir	0	0	0	0
Muara Telang	1	1	1	1
Sumber Marga Telang	0	0	0	0
Banyuasin	12	12	12	12

Catatan/Note: ...

Sumber/Source: Kantor Wilayah Usaha Pos III Sumatera Selatan/ Post Ofce Reg. III Sumatera Selatan

<https://banyuasinkab.bps.go.id>

PERBANKAN, KOPERASI, DAN HARGA-HARGA
BANKING, COOPERATIVE, AND PRICES

Jumlah Koperasi Menurut Jenis Koperasi
di Kabupaten Banyuwasin



PENJELASAN TEKNIS

1. Koperasi adalah badan hukum yang didirikan oleh orang perseorangan atau badan hukum koperasi, dengan pemisahan kekayaan para anggotanya sebagai modal untuk menjalankan usaha, yang memenuhi aspirasi dan kebutuhan bersama di bidang ekonomi, sosial, dan budaya sesuai dengan nilai dan prinsip koperasi.

TECHNICAL NOTES

1. *Cooperative is a legal entity established by an individual or cooperative legal entity, with the separation of the wealth of its members as capital to run a business, which fulfills common aspirations and needs in the economic, social and cultural fields in accordance with the values and principles of cooperatives.*

ULASAN

Jumlah koperasi di Kabupaten Banyuasin pada tahun 2020 berjumlah 350 koperasi. Jumlah tersebut mengalami peningkatan dibanding tahun 2019 yang berjumlah 307 koperasi. Jumlah koperasi terbanyak terdapat di Kecamatan Banyuasin III dengan jumlah koperasi sebanyak 48koperasi. Sedangkan jumlah koperasi paling sedikit berada di Kecamatan Sumber Marga Telang yang hanya memiliki 1 koperasi.

Sedangkan menurut jenisnya, 350 koperasi terbagi menjadi 8 KUD, 9 KPRI, 10 KOPKAR, 0 KOPPAS, dan 323 koperasi lainnya.

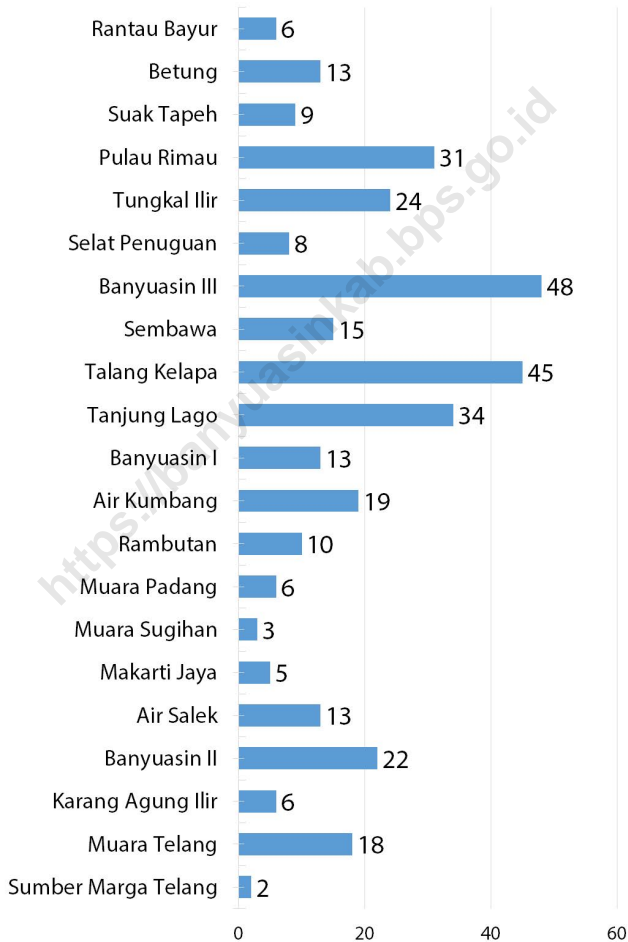
DESCRIPTION

The number of cooperatives in Banyuasin Regency in 2020 was 350 cooperatives. The number has increased compared to 2019 which amounted to 307 cooperatives. The highest number of cooperatives is in Banyuasin III District with 48 cooperatives. Whereas the least number of cooperatives are in Sumber Marga Telang District, which only has 1 cooperative.

Meanwhile, according to its type, 350 cooperatives are divided into 8 KUD, 9 KPRI, 10 KOPKAR, 0 KOPPAS, and 323 other cooperatives.

Gambar 9.1
Figures

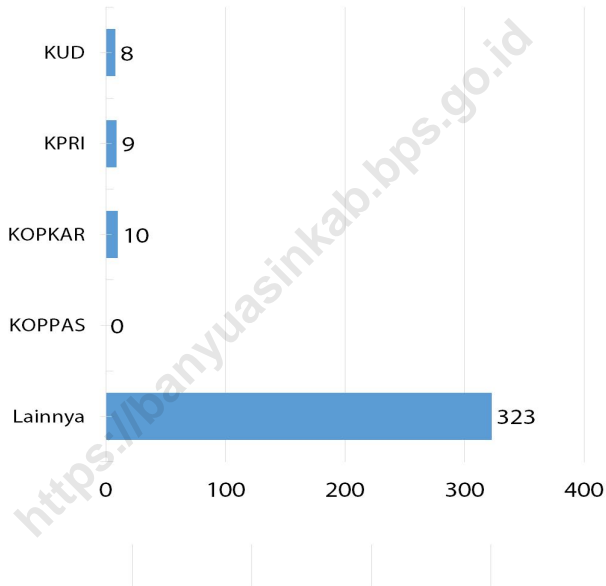
Jumlah Koperasi Aktif Menurut Kecamatan di Kabupaten Banyuasin, 2020
Number of Active Cooperative by Subdistrict in Banyuasin Regency, 2020



Sumber/Source : Dinas Perdagangan, Koperasi Usaha Kecil dan Menengah Kabupaten Banyuasin/ Department of Trade, Cooperative Small and Medium Enterprises in Banyuasin Regency

Gambar 9.2
Figures

Jumlah Koperasi Menurut Jenis Koperasi di Kabupaten Banyuasin, 2020
Number of Cooperative by Kind of Cooperative in Banyuasin Regency, 2020



Sumber/Source : Dinas Perdagangan, Koperasi Usaha Kecil dan Menengah Kabupaten Banyuasin/ Department of Trade, Cooperative Small and Medium Enterprises in Banyuasin Regency

Tabel
Table 9.1

Jumlah Koperasi Aktif Menurut Kecamatan di Kabupaten Banyuasin, 2017–2020
Number of Active Cooperative by Subdistrict in Banyuasin Regency, 2017–2020

Kecamatan Subdistrict	2017	2018	2019	2020
(1)	(2)	(3)	(4)	(5)
Rantau Bayur	3	4	4	6
Betung	12	12	12	13
Suak Tapeh	9	9	9	9
Pulau Rimau	34	27	27	31
Tungkal Ilir	20	20	20	24
Selat Penuguan	0	8	8	8
Banyuasin III	45	46	47	48
Sembawa	10	10	11	15
Talang Kelapa	33	33	34	45
Tanjung Lago	26	27	28	34
Banyuasin I	11	11	12	13
Air Kumbang	15	15	15	19
Rambutan	7	7	7	10
Muara Padang	7	7	7	6
Muara Sugihan	3	3	3	3
Makarti Jaya	9	9	9	5
Air Saleh	9	9	9	13
Banyuasin II	23	18	19	22
Karang Agung Ilir	0	6	6	6
Muara Telang	19	19	19	18
Sumber Marga Telang	1	1	1	2
Banyuasin	296	301	307	350

Catatan/Note: ...

Sumber/Source: Dinas Perdagangan, Koperasi Usaha Kecil dan Menengah Kabupaten Banyuasin/ Department of Trade, Cooperative Small and Medium Enterprises in Banyuasin Regency

Tabel
Table 9.2**Jumlah Koperasi Menurut Jenis Koperasi dan Kecamatan di Kabupaten Banyuasin, 2020**
Number of Cooperative by Kind of Cooperative and Subdistrict in Banyuasin Regency, 2020

Kecamatan Subdistrict	Jenis Koperasi/ Kind of Cooperative					Jumlah Total
	KUD	KPRI	KOPKAR	KOPPAS	Lainnya Other	
(1)	(2)	(3)	(4)	(5)	(6)	(7)
Rantau Bayur	0	0	0	0	6	6
Betung	0	0	0	0	13	13
Suak Tapeh	0	0	1	0	8	9
Pulau Rimau	0	1	0	0	30	31
Tungkal Ilir	3	0	0	0	21	24
Selat Penuguan	1	0	0	0	7	8
Banyuasin III	1	2	0	0	45	48
Sembawa	0	0	4	0	11	15
Talang Kelapa	0	2	3	0	40	45
Tanjung Lago	0	0	1	0	33	34
Banyuasin I	0	3	0	0	10	13
Air Kumbang	1	0	0	0	18	19
Rambutan	0	0	0	0	10	10
Muara Padang	0	0	1	0	5	6
Muara Sugihan	0	0	0	0	3	3
Makarti Jaya	0	0	0	0	5	5
Air Saleh	0	1	0	0	12	13
Banyuasin II	1	0	0	0	21	22
Karang Agung Ilir	1	0	0	0	5	6
Muara Telang	0	0	0	0	18	18
Sumber Marga Telang	0	0	0	0	2	2
Banyuasin	8	9	10	0	323	350

Catatan/Note: ...

Sumber/Source: Dinas Perdagangan, Koperasi Usaha Kecil dan Menengah Kabupaten Banyuasin/ Department of Trade, Cooperative Small and Medium Enterprises in Banyuasin Regency

10

**PENGELUARAN PENDUDUK
POPULATION EXPENDITURE**

Rata-rata pengeluaran
Perkapita per bulan



958.326

Makanan



531.273

Non-makanan



427.053

PENJELASAN TEKNIS

TECHNICAL NOTES

- | | |
|--------------------------------------------------------------------------------------------------------------------------------------------------------------------------------------------------------------------------------------------------------------------------------|-------------------------------------------------------------------------------------------------------------------------------------------------------------------------------------------------------------------------------------------|
| <p>1. Data pengeluaran penduduk menurut jenis pengeluaran diperoleh dari Survei Sosial Ekonomi Nasional (Susenas).</p> | <p>1. <i>The data on consumer expenditure according to type of expenditure are obtained from the National Socio Economic Survey.</i></p> |
| <p>2. Data konsumsi/pengeluaran yang dikumpulkan pada Susenas dibagi menjadi dua kelompok, yaitu konsumsi makanan dan bukan makanan.</p> | <p>2. <i>Data of consumption/expenditure collected in Susenas are divided into two groups, namely food and non food consumption.</i></p> |
| <p>3. Konsumsi/pengeluaran makanan dirinci menjadi 215 komoditi masing-masing dikumpulkan data kuantitas dan nilainya.</p> | <p>3. <i>Consumption/expenditure on food covers 215 commodities, both quantity data and values are collected.</i></p> |
| <p>4. Untuk konsumsi bukan makanan, pada umumnya yang dikumpulkan hanya data nilainya kecuali untuk beberapa jenis pengeluaran tertentu, seperti penggunaan listrik, air, gas, dan bahan bakar minyak (BBM) yang juga dikumpulkan kuantitasnya.</p> | <p>4. <i>For consumption of non-food, the data collected in general are only their values, except for certain types of expenditure, such as electricity, water, gas, and fuel, which are also collected for their quantity data.</i></p> |
| <p>5. Pengeluaran rata-rata per kapita adalah biaya yang dikeluarkan untuk konsumsi semua anggota rumah tangga selama sebulan baik yang berasal dari pembelian pemberian maupun produksi sendiri dibagi dengan banyaknya anggota rumah tangga dalam rumah tangga tersebut.</p> | <p>5. <i>Per capita Average Expenditure is the cost spent for all household members consumption during the month, whether from purchasing, giving or own production, divided by the number of household members in the household.</i></p> |

ULASAN

Pengeluaran rumah tangga di Kabupaten Banyuasin tahun 2020 masih didominasi oleh komoditi makanan dengan persentase 55,44 persen. Sedangkan sisanya yakni 44,56 persen merupakan konsumsi non makanan.

Konsumsi makanan terbesar adalah konsumsi makanan dan minuman jadi dengan persentase 25,63 persen disusul pengeluaran untuk rokok sebesar 13,92 persen dan padi-padia sebesar 11,15 persen.

Sedangkan porsi konsumsi nonmakanan terbesar adalah konsumsi untuk perumahan dan fasilitas rumah tangga sebesar 53,60 persen disusul konsumsi aneka komoditas dan jasa sebesar 22,17 persen.

DESCRIPTION

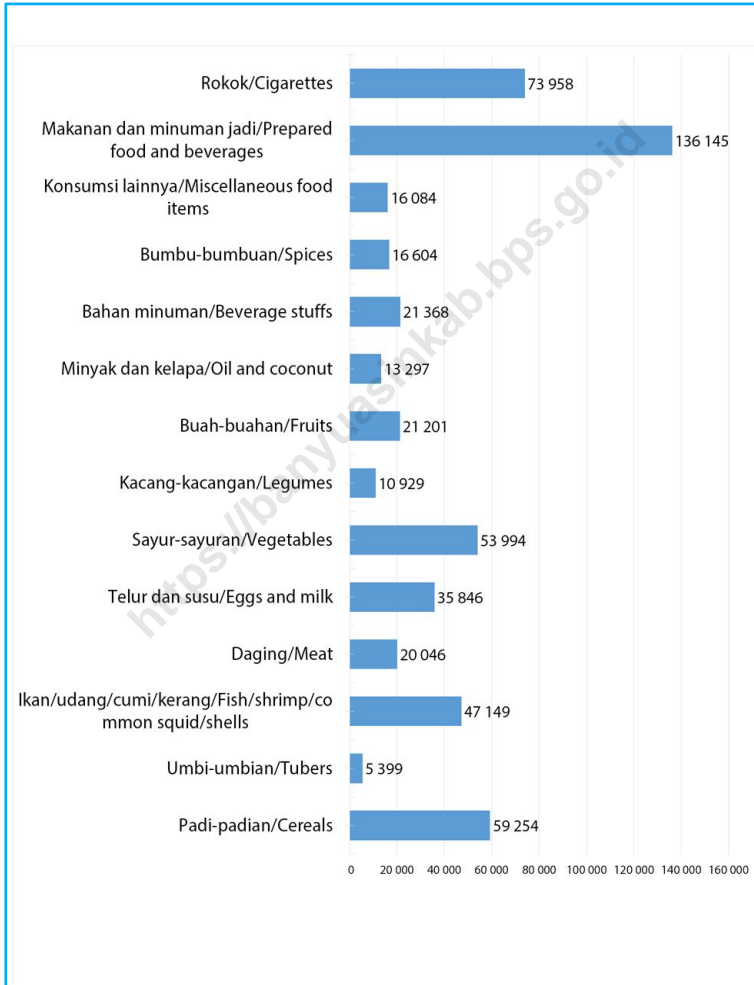
Household expenditure in Banyuasin Regency in 2020 is still dominated by food commodities with a percentage of 55.44 percent. While the remaining 44.56 percent is non-food consumption.

The biggest food consumption is food and drink consumption. with a percentage of 25.63 percent followed by expenditure on cigarettes of 13.92 percent and grains of 11.15 percent.

While the largest portion of non-food consumption was consumption for housing and household facilities by 53.60 percent. followed by consumption of various commodities and services by 22.17 percent.

Gambar 10.1
Figures

Rata-rata Pengeluaran Komoditas Makanan per Kapita Sebulan (rupiah) di Kabupaten Banyuwangi, 2020
Monthly Average Food Commodity Expenditure per Capita by Group (rupiahs) in Banyuwangi Regency, 2020

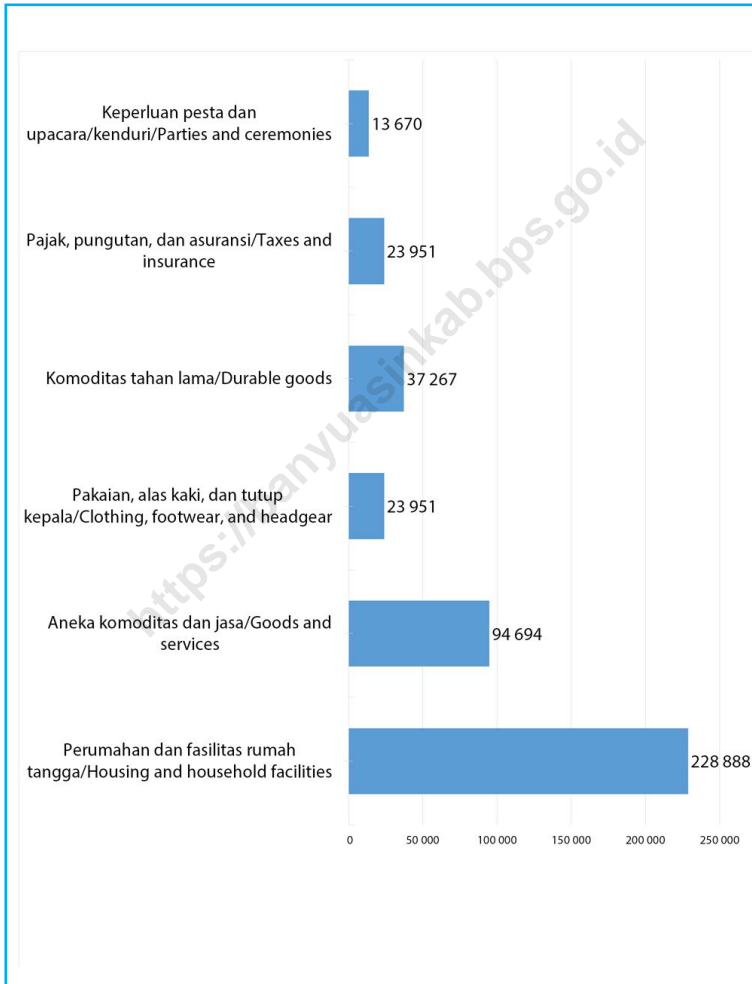


Catatan/Note: ...

Sumber/Source: BPS, Survei Sosial Ekonomi Nasional (Susenas) Maret/BPS-Statistics Indonesia, National Socioeconomic Survey March

Gambar 10.2
Figures

Rata-rata Pengeluaran Komoditas Non-makanan per Kapita Sebulan (rupiah) di Kabupaten Banyuasin, 2020
Monthly Average Non-food Commodity Expenditure per Capita by Group (rupiahs) in Banyuasin Regency, 2020



Catatan/Note: ...

Sumber/Source: BPS, Survei Sosial Ekonomi Nasional (Susenas) Maret/BPS-Statistics Indonesia, National Socioeconomic Survey March

Tabel
Table 10.1

Rata-rata Pengeluaran per Kapita Sebulan Menurut Kelompok Komoditas (rupiah) di Kabupaten Banyuasin, 2019 dan 2020
Monthly Average Expenditure per Capita by Commodity Group (rupiahs) in Banyuasin Regency, 2019 and 2020

Kelompok Komoditas/Commodity Group	2019	2020
(1)	(2)	(3)
Makanan/Food		
Padi-padian/ <i>Cereals</i>	59 314,69	59 254
Umbi-umbian/ <i>Tubers</i>	8 768,54	5 399
Ikan/udang/cumi/kerang/ <i>Fish/shrimp/common squid/shells</i>	52 974,02	47 149
Daging/ <i>Meat</i>	29 657,54	20 046
Telur dan susu/ <i>Eggs and milk</i>	33 292,35	35 846
Sayur-sayuran/ <i>Vegetables</i>	42 453,89	53 994
Kacang-kacangan/ <i>Legumes</i>	11 181,56	10 929
Buah-buahan/ <i>Fruits</i>	21 589,33	21 201
Minyak dan kelapa/ <i>Oil and coconut</i>	12 177,55	13 297
Bahan minuman/ <i>Beverage stuffs</i>	18 893,28	21 368
Bumbu-bumbuan/ <i>Spices</i>	16 037,91	16 604
Konsumsi lainnya/ <i>Miscellaneous food items</i>	14 334,70	16 084
Makanan dan minuman jadi/ <i>Prepared food and beverages</i>	125 965,42	136 145
Rokok/ <i>Cigarettes</i>	108 386,21	73 958
Jumlah makanan/Total food	495 595,44	531 273
Bukan makanan/Non-food		
Perumahan dan fasilitas rumah tangga/ <i>Housing and household facilities</i>	216 432,12	228 888
Aneka komoditas dan jasa/ <i>Goods and services</i>	81 641,81	94 694
Pakaian, alas kaki, dan tutup kepala/ <i>Clothing, footwear, and headgear</i>	23 824,69	23 951
Komoditas tahan lama/ <i>Durable goods</i>	39 899,75	37 267
Pajak, pungutan, dan asuransi/ <i>Taxes and insurance</i>	22 413,68	23 951
Keperluan pesta dan upacara/kenduri/ <i>Parties and ceremonies</i>	68 827,34	13 670
Jumlah bukan makanan/Total non-food	394 913,97	427 053
Jumlah/Total	890 509,41	958 326

Catatan/Note: ...

Sumber/Source: BPS, Survei Sosial Ekonomi Nasional (Susenas) Maret/BPS-Statistics Indonesia, National Socioeconomic Survey March

Tabel
Table 10.2

Persentase Pengeluaran per Kapita Sebulan Menurut Kelompok Komoditas di Kabupaten Banyuasin, 2019 dan 2020
Percentage of Monthly Expenditure per Capita by Commodity Group in Banyuasin Regency, 2019 and 2020

Kelompok Komoditas/Commodity Group	2019	2020
(1)	(2)	(3)
Makanan/Food		
Padi-padian/Cereals	11,97	11,15
Umbi-umbian/Tubers	1,01	1,02
Ikan/udang/cumi/kerang/Fish/shrimp/common squid/shells	10,40	8,87
Daging/Meat	4,00	3,77
Telur dan susu/Eggs and milk	6,37	6,75
Sayur-sayuran/Vegetables	8,56	10,16
Kacang-kacangan/Legumes	2,05	2,06
Buah-buahan/Fruits	3,63	3,99
Minyak dan kelapa/Oil and coconut	2,46	2,50
Bahan minuman/Beverage stuffs	3,80	4,02
Bumbu-bumbuan/Spices	3,23	3,13
Konsumsi lainnya/Miscellaneous food items	2,56	3,03
Makanan dan minuman jadi/Prepared food and beverages	25,18	25,63
Rokok/Cigarettes	14,80	13,92
Jumlah makanan/Total food	55,65	55,44
Bukan makanan/Non-food		
Perumahan dan fasilitas rumah tangga/Housing and household facilities	54,80	53,60
Aneka komoditas dan jasa/Goods and services	20,67	22,17
Pakaian, alas kaki, dan tutup kepala/Clothing, footwear, and headgear	5,98	5,61
Komoditas tahan lama/Durable goods	9,21	8,73
Pajak, pungutan, dan asuransi/Taxes and insurance	5,62	5,61
Keperluan pesta dan upacara/kenduri/Parties and ceremonies	3,72	3,20
Jumlah bukan makanan/Total non-food	44,35	44,56
Jumlah/Total	100,00	100,00

Catatan/Note: ...

Sumber/Source: BPS, Survei Sosial Ekonomi Nasional (Susenas) Maret/BPS-Statistics Indonesia, National Socioeconomic Survey March

Tabel
Table 10.3

Persentase Penduduk Menurut Golongan Pengeluaran Per Kapita Sebulan di Kabupaten Banyuasin, 2019 dan 2020
Percentage of Population by Per Capita Spending Group a Month in Banyuasin Regency, 2019 and 2020

Golongan Pengeluaran <i>Spending Group</i> (Rp)	2019	2020
(1)	(2)	(3)
< 150 000	0,00	0,00
150 000–199 999	0,54	0,00
200 000–299 999	6,75	1,16
300 000–499 999	19,89	20,16
500 000–749 999	24,32	26,06
750 000–999 999	15,21	15,42
1 000 000–1 499 999	23,04	23,34
> 1 500 000	10,26	13,86
Jumlah/Total	100,00	100,00

Catatan/Note: ...

Sumber/Source: BPS, Survei Sosial Ekonomi Nasional (Susenans) Maret/BPS-Statistics Indonesia, National Socioeconomic Survey March

<https://banyuasinkab.bps.go.id>

11

**PERDAGANGAN
TRADE**

**Jumlah Sarana Perdagangan Menurut Jenisnya
di Kabupaten Banyuwasin**



PENJELASAN TEKNIS

1. Pasar adalah tempat pertemuan antara penjual dan pembeli barang dan jasa. Pasar dapat menggunakan bangunan yang bersifat permanen atau semi permanen ataupun tanpa bangunan. Barang yang diperjualbelikan di dalam pasar dapat terdiri dari banyak komoditas (campuran) ataupun secara khusus suatu komoditas tertentu.

TECHNICAL NOTES

1. *The market is a meeting place between sellers and buyers of goods and services. Market can use buildings that are permanent or semi-permanent or without building. Goods traded on the market can consist of many commodities (mix) or specifically a certain commodity.*

ULASAN

Jumlah pasar di Kabupaten Banyuasin sebanyak 17 unit. Jumlah ini sama dengan tahun sebelumnya.

Jumlah toko pada tahun 2020 sebanyak 7 toko dan jumlah kios sebanyak 1.100 kios.

DESCRIPTION

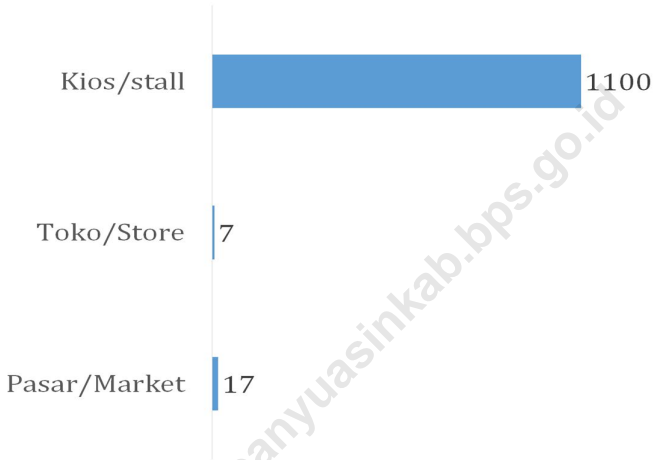
The number of markets in Banyuasin Regency is 17 units. This number is the same as the previous year.

The number of shops in 2020 was 7 stores and the number of stalls totaling 1,100 stalls.

<https://banyuasinkab.bps.go.id>

Gambar
Figures 11.1

**Jumlah Sarana Perdagangan Menurut Jenisnya di
Kabupaten Banyuasin, 2020**
*Number of Trading Facilities by Type of Facility in
Banyuasin Regency, 2020*



Sumber/Source : BPS, Pendataan Potensi Desa (Podes)/BPS-Statistics Indonesia, Village Potential Data Collecting

Tabel
Table 11.1**Jumlah Sarana Perdagangan Menurut Jenisnya di
Kabupaten Banyuasin, 2017–2020**
**Number of Trading Facilities Type of Facility in Banyuasin
Regency, 2017–2020**

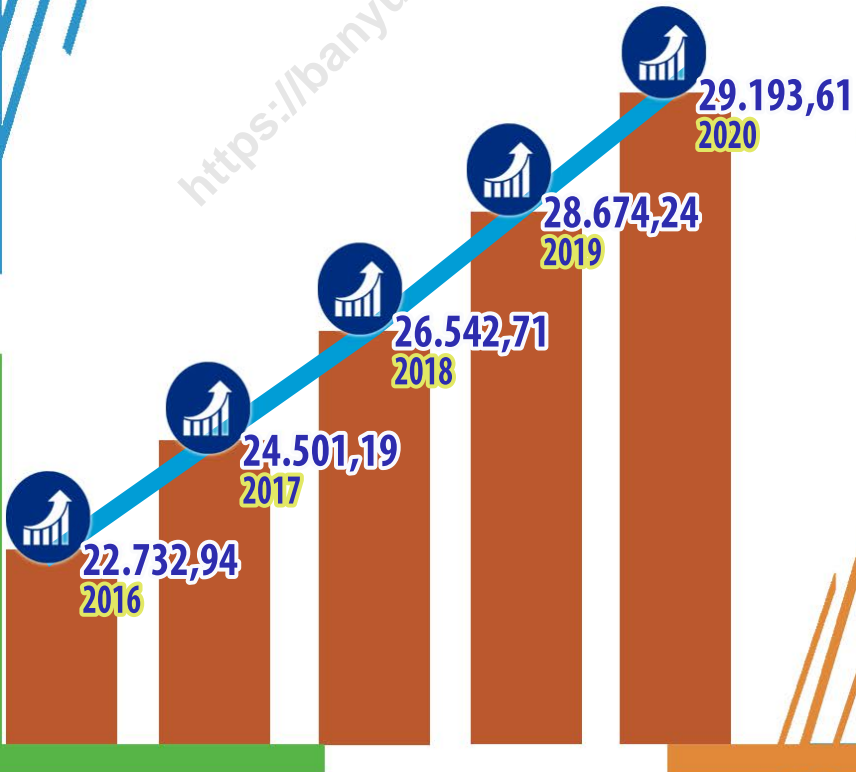
Jenis Sarana Perdagangan Type of Trading Facilities	2017	2018	2019	2020
(1)	(2)	(3)	(4)	(5)
Pasar/Market	15	17	17	17
Toko/Store	14	11	10	7
Kios/stall	1 051	1 095	1 100	1 100
Warung/shop	na	na	na	na
Jumlah/Total	1 080	1 123	1 127	1 124

Catatan/Note: ...

Sumber/Source: Dinas Perdagangan, Koperasi Usaha Kecil dan Menengah Kabupaten Banyuasin/ Department of Commerce, Cooperative Small and Medium Enterprises in Banyuasin Regency

SISTEM NERACA REGIONAL
SYSTEM OF REGIONAL ACCOUNTS

PDRB Atas Dasar Harga Berlaku
2016-2020 (miliar)



PENJELASAN TEKNIS**TECHNICAL NOTES**

1. Penghitungan statistik neraca nasional mengikuti buku petunjuk yang diterbitkan oleh Perserikatan Bangsa Bangsa (PBB) dikenal sebagai Sistem Neraca Nasional (SNN). SNN adalah rekomendasi internasional tentang bagaimana menyusun ukuran aktivitas ekonomi yang sesuai dengan standar neraca baku yang didasarkan pada prinsip-prinsip ekonomi. Rekomendasi yang dimaksud dinyatakan dalam sekumpulan konsep, definisi, klasifikasi, dan aturan neraca yang disepakati secara internasional dalam mengukur indikator tertentu seperti Produk Domestik Bruto (PDB). Salah satu bentuk adaptasi pencatatan statistik nasional adalah melakukan perubahan tahun dasar PDB Indonesia dari tahun 2000 ke 2010. Perubahan tahun dasar PDB dilakukan seiring dengan mengadopsi rekomendasi PBB yang tertuang dalam Sistem Neraca Nasional 2008 (SNA 2008).
 2. Produk Domestik Bruto pada tingkat nasional serta Produk Domestik Regional Bruto (PDRB) pada tingkat regional (provinsi) menggambarkan kemampuan suatu wilayah untuk menciptakan nilai tambah pada suatu waktu tertentu. Untuk menyusun PDB
1. *The method used to estimate national accounts statistics is based on the standard guidelines formed by United Nation known as System of National Accounts (SNA). SNA is the internationally agreed standard set of recommendations on how to compile measures of economic activity in accordance with strict accounting conventions based on economic principles. The recommendations are expressed in term of a set of concepts, definitions, classifications and accounting rules that comprise the internationally agreed standard for measuring indicators such as Gross Domestic Product (GDP). One of the improvement in the national statistical system is to rebase GDP form base year 2000 to 2010 in order to capture current economic condition. It is in line with the United Nations (UN) recommendation on 2008 SNA.*
 2. *The basic measure of the value added arising from economic activity is known as Gross Domestic Product at the national level and Gross Regional Domestic Product (GRDP) at the regional level (provinces/regencies/municipalities). To compile*

maupun PDRB digunakan 2 pendekatan, yaitu lapangan usaha dan pengeluaran. Keduanya menyajikan komposisi data nilai tambah dirinci menurut sumber kegiatan ekonomi (lapangan usaha) dan menurut komponen penggunaannya. PDB maupun PDRB dari sisi lapangan usaha merupakan penjumlahan seluruh komponen nilai tambah bruto yang mampu diciptakan oleh sektor-sektor ekonomi atas berbagai aktivitas produksinya. Sedangkan dari sisi pengeluaran menjelaskan tentang penggunaan dari nilai tambah tersebut.

3. PDB menurut lapangan usaha mengalami perubahan klasifikasi dari 9 lapangan usaha menjadi 17 lapangan usaha. PDB menurut lapangan usaha dirinci menurut total nilai tambah dari seluruh sektor ekonomi yang mencakup lapangan usaha Pertanian, Kehutanan, dan Perikanan; Pertambangan dan Penggalian; Industri Pengolahan; Pengadaan Listrik dan Gas; Pengadaan Air, Pengelolaan Sampah, Limbah dan Daur Ulang; Konstruksi; Perdagangan Besar dan Eceran, Reparasi Mobil dan Sepeda Motor; Transportasi dan Pergudangan; Penyediaan Akomodasi dan Makan Minum; Informasi dan Komunikasi; Jasa Keuangan dan Asuransi; Real Estat; Jasa

these statistics, two approaches have been used, i.e. "production approach" and "expenditure approach". The first approach is to measure value added produced by various kinds of economic activities, while the second approach is to measure final uses of the country's output. In other words, GDP/GRDP is the sum of total value added produced by all economic industries (activities) and the way of using it.

3. *GDP by industry classification changes from 9 sectors to 17 industries. GDP by industry is classified by types of economic activities such as Agriculture, Forestry and Fishing; Mining and Quarrying; Manufacturing; Electricity and Gas; Water supply, Sewerage, Waste Management and Remediation Activities; Construction; Wholesale and Retail Trade; Repair of Motor Vehicles and Motorcycles; Transportation and Storage; Accommodation and Food Service Activities; Information and Communication; Financial and Insurance Activities; Real Estate Activities; Business Activities; Public Administration; Defence and Compulsory Social Security; Education; Human Health and*

Perusahaan; Administrasi Pemerintahan, Pertahanan dan Jaminan Sosial Wajib; Jasa Pendidikan; Jasa Kesehatan dan Kegiatan Sosial; dan Jasa lainnya.

Social Work Activities; and Other Services Activities.

4. PDB menurut pengeluaran mengalami perubahan klasifikasi dimana pengeluaran konsumsi Lembaga Non Profit yang Melayani Rumah Tangga (LNPR) yang sebelumnya termasuk bagian dari pengeluaran konsumsi rumah tangga menjadi komponen terpisah. Sehingga klasifikasi PDB menurut pengeluaran dirinci menjadi 7 komponen yaitu komponen pengeluaran konsumsi rumah tangga, pengeluaran konsumsi LNPR, pengeluaran konsumsi pemerintah, pembentukan modal tetap bruto, perubahan inventori, ekspor barang dan jasa, dan impor barang dan jasa.

4. *GDP by expenditure classification changes where consumption expenditure Non-profit Institutions Serving Households (NPISH) previously included as part of household consumption expenditure is taken out into separate component. So that, GDP by type of expenditures is classified into: household consumption expenditure, NPISH consumption expenditure, government consumption expenditure, gross fixed capital formation, changes in inventories, exports of goods and services, and imports of goods and services.*

5. Pengeluaran konsumsi rumah tangga mencakup berbagai pengeluaran konsumsi akhir rumah tangga atas barang dan jasa untuk memenuhi kebutuhan individu ataupun kelompok secara langsung. Pengeluaran rumah tangga di sini mencakup makanan dan minuman selain restoran; pakaian, alas kaki dan jasa perawatannya; perumahan dan perlengkapan rumah tangga; kesehatan dan pendidikan; transportasi dan komunikasi;

5. *Household consumption expenditures consist of expenditures incurred by households, which are used for both individual or collective needs. Household consumptions are classified into food and beverages other than restaurants; clothing, footwear, and related maintenance services; housing and household equipment; health and education; transport and communication; restaurants and hotels; and others.*

restoran dan hotel serta lainnya.

6. Pengeluaran Pemerintah terdiri dari Pengeluaran Konsumsi Individu dan Pengeluaran Konsumsi Kolektif. Barang dan jasa individu merupakan barang dan jasa privat, dimana ciri-ciri barang privat adalah a) Scarcity, yaitu ada kelangkaan/keterbatasan dalam jumlah; b) Excludable consumption, yaitu konsumsi suatu barang dapat dibatasi hanya pada mereka yang memenuhi persyaratan tertentu (biasanya harga); c) Rivalrous competition, yaitu konsumsi oleh satu konsumen akan mengurangi atau menghilangkan kesempatan pihak lain untuk melakukan hal serupa. Contoh barang dan jasa yang dihasilkan pemerintah dan tergolong sebagai barang dan jasa individu adalah jasa pelayanan kesehatan pemerintah di rumah sakit/puskesmas dan jasa pendidikan di sekolah/universitas negeri. Sedangkan barang dan jasa kolektif ekuivalen dengan barang publik yang memiliki ciri a) Non rivalry, yaitu penggunaan satu konsumen terhadap suatu barang tidak mengurangi kesempatan konsumen lain untuk juga mengkonsumsi barang tersebut; b) Non excludable, yaitu apabila suatu barang publik tersedia, maka tidak ada yang dapat menghalangi siapapun
6. *Government consumption expenditure consists of Individual Consumption Expenditure and Collective Consumption Expenditure. Individual goods and services are private goods and services, which the characteristics of private goods is a) Scarcity, that there is a scarcity/limited in number; b) Excludable consumption, the consumption of goods can be limited only to those who meet certain requirements (usually the price); c) Rivalrous competition, ie consumption by the consumer will reduce or eliminate the chance of another party to do so. Examples of goods and services produced by government and classified as goods and services of individuals is the government health services in hospitals/health centers and education services in schools/universities. Collective goods and services equivalent to public goods characterized by a) Non-rivalry, namely the use of a consumer for an item does not reduce the chance of another consumer to also consume goods; b) Non-excludable, i.e. when a public good available, then nothing can hinder anyone to benefit from the goods or in other words everyone has access to the goods. Examples of goods and services produced by government and classified as collective goods and services is carried military*

untuk memperoleh manfaat dari barang tersebut atau dengan kata lain setiap orang memiliki akses ke barang tersebut. Contoh barang dan jasa yang dihasilkan pemerintah dan tergolong sebagai barang dan jasa kolektif adalah jasa pertahanan yang dilakukan TNI dan keamanan yang dilakukan kepolisian.

defense services and the police's security.

7. Pembentukan Modal Tetap Bruto (PMTB) mencakup pengadaan, pembuatan, dan pembelian barang modal. Barang modal dimaksud adalah barang-barang yang digunakan untuk proses produksi, tahan lama atau yang mempunyai umur pemakaian lebih dari satu tahun seperti bangunan, mesin-mesin dan alat angkut. Termasuk pula di sini perbaikan besar (berat) yang sifatnya memperpanjang umur atau mengubah bentuk atau kapasitas barang modal tersebut. Pengeluaran barang modal untuk keperluan militer juga dicakup sebagai PMTB. Klasifikasi komponen PMTB dibagi menjadi 6 sub komponen yaitu Konstruksi; Mesin dan Peralatan; Kendaraan; Peralatan Lainnya; Cultivated Biological Resources (CBR) dan Produk Kekayaan Intelektual.
7. *Gross Fixed Capital Formation (GFCF) includes procurement, manufacture, and the purchase of capital goods. Capital goods are goods which are used for the production process, durable or have a service life of more than one year such as buildings, machinery, and transportation equipment. Including here: huge improvement that are to extend the life or changing the shape or the capacity of the capital goods. Capital expenditures for military purposes are also covered as GFCF. GFCF component are classified into six sub-components: Construction; Machinery and Equipment; vehicle; Other equipment; Cultivated Biological Resources (CBR) and Intellectual Property Product.*
8. Ekspor barang dan jasa merupakan transaksi perdagangan barang dan jasa dari penduduk (residen) ke bukan penduduk (nonresiden).
8. *Exports of goods and services consist of transactions of goods and services from residents to non-residents. Imports of goods*

Impor barang dan jasa adalah transaksi perdagangan dari bukan penduduk ke penduduk. Ekspor atau impor barang terjadi pada saat terjadi perubahan hak kepemilikan barang antara penduduk dengan bukan penduduk (dengan atau tanpa perpindahan fisik barang tersebut). Pada PDB dengan tahun dasar 2010, ekspor dan impor barang dirinci menjadi nonmigas dan migas.

and services consist of transaction of goods and services from non-residents to residents. Exports and imports of goods occur when there are changes in ownership of goods between residents and non-residents (with or without physical movements of goods across frontiers). On the GDP at 2010 basic year, exports and imports of goods specified into non oil and gas and oil and gas.

9. Produk Domestik Bruto maupun agregat turunannya disajikan dalam 2 (dua) versi penilaian, yaitu atas dasar "harga berlaku" dan atas dasar "harga konstan". Disebut sebagai harga berlaku karena seluruh agregat dinilai dengan menggunakan harga pada tahun berjalan, sedangkan harga konstan penilaiannya didasarkan kepada harga satu tahun dasar tertentu, dalam publikasi ini digunakan harga tahun 2010.

9. *GDP and its aggregations are presented in two forms: at current market prices and at constant base year market prices. In presenting current market prices, all aggregates are valued at current market prices, while base year constant market prices are shown by valuing all aggregates at fixed base year prices. Year of 2010 is used as the base year in this publication.*

10. Laju pertumbuhan Produk Domestik Bruto diperoleh dari perhitungan PDB atas dasar harga konstan. Diperoleh dengan cara mengurangi nilai PDB pada tahun ke-n terhadap nilai pada tahun ke n-1 (tahun sebelumnya), dibagi dengan nilai pada tahun ke n-1, dikalikan dengan 100 persen. Laju pertumbuhan menunjukkan perkembangan

10. *Growth rate of Gross Domestic Product is derived from GDP at constant market prices. It is obtained by subtracting the value of GDP year n with the value of GDP year n-1, divided by the value of GDP year n-1 then multiplied by 100 percent. The growth rate of GDP explains the income growth during the given period.*

agregat pendapatan dari satu waktu tertentu terhadap waktu sebelumnya.

<https://banyuasinkab.bps.go.id>

ULASAN

PDRB atas dasar harga berlaku Kabupaten Banyuasin tahun 2019 sebesar 28.687,76 miliar rupiah. Pertanian, Kehutanan, dan Perikanan masih menjadi penyumbang PDRB terbesar dengan nilai 9.387,72 miliar rupiah atau 32,72 persen dari total PDRB tahun 2019. Sektor kedua penyumbang PRDB terbesar adalah sektor Industri Pengolahan dengan sumbangan sebesar 25,97 persen atau senilai 4.693,63 miliar rupiah.

Secata total laju pertumbuhan produk domestik regional bruto atas dasar harga konstan 2010 pada tahun 2019 sebesar 5,22 persen. Laju tercepat pada tahun 2018 adalah sektor Penyediaan Akomodasi dan Makan Minum yakni sebesar 10,95 persen.

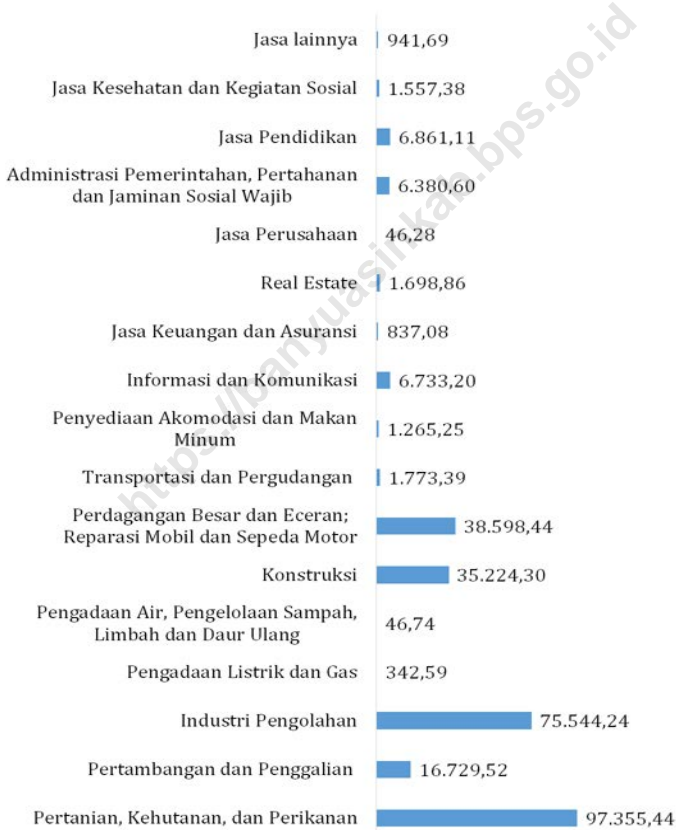
DESCRIPTION

Regional GDRP based on current prices in Banyuasin Regency in 2019 amounted to 28,687.76 billion rupiah. Agriculture, Forestry, and Fisheries is still the largest contributor to GRDP with a value of 9,387.72 billion rupiah or 32.72 percent of the total GRDP in 2019. The second largest contributor to PRDB is the Manufacturing Industry sector with a contribution of 25.97 percent or 4,693.63 billion rupiah.

In total, the growth rate of gross regional domestic product at constant 2010 prices in 2019 was 5.22 percent. The fastest rate in 2018 is the Provision of Accommodation and Food and Beverage sectors which is 10.95.

Gambar 12.1
Figures

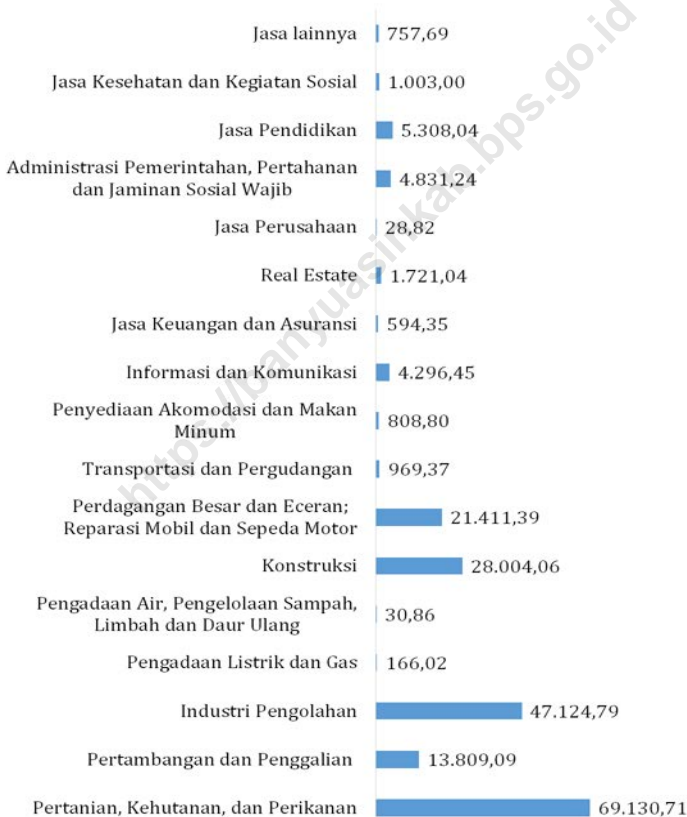
Produk Domestik Regional Bruto Atas Dasar Harga Berlaku Menurut Lapangan Usaha di Kabupaten Banyuwasin (miliar rupiah), 2020
Gross Regional Domestic Product at Current Market Prices by Industry in Banyuwasin Regency (billion rupiahs), 2020



Sumber/Source : Badan Pusat Statistik Kabupaten Banyuwasin/ BPS- Statistics of Banyuwasin Regency

Gambar 12.2
Figures

Produk Domestik Regional Bruto Atas Dasar Harga Konstan Menurut Lapangan Usaha di Kabupaten Banyuwasin (miliar rupiah), 2020
Gross Regional Domestic Product at Constant Market Prices by Industry in Banyuwasin Regency (billion rupiahs), 2020



Sumber/Source : Badan Pusat Statistik Kabupaten Banyuwasin/ BPS- Statistics of Banyuwasin Regency

12.1 PRODUK DOMESTIK REGIONAL BRUTO PROVINSI PROVINCIAL GROSS REGIONAL DOMESTIC PRODUCT

Tabel 12.1 **Produk Domestik Regional Bruto Atas Dasar Harga Berlaku Menurut Lapangan Usaha di Kabupaten Banyuasin (miliar rupiah), 2016-2020**
Gross Regional Domestic Product at Current Market Prices by Industry in Banyuasin Regency (billion rupiahs), 2016-2020

Lapangan Usaha/Industry	2016	2017	2018	2019	2020
(1)	(2)	(3)	(4)	(5)	(6)
A Pertanian, Kehutanan, dan Perikanan/ <i>Agriculture, Forestry, and Fishing</i>	8 192,83	8 387,56	8 852,65	9 424,42 x	9 735,54 xx
B Pertambangan dan Penggalian/ <i>Mining and Quarrying</i>	1 414,76	1 453,70	1 583,18	1 755,58 x	1 672,95 xx
C Industri Pengolahan/ <i>Manufacturing</i>	5 450,61	6 145,72	6 891,78	7 456,30 x	7 554,42 xx
D Pengadaan Listrik dan Gas/ <i>Electricity and Gas</i>	23,94	26,85	28,56	30,32 x	34,26 xx
E Pengadaan Air; Pengelolaan Sampah, Limbah, dan Daur Ulang/ <i>Water Supply; Sewerage, Waste Management, and Remediation Activities</i>	3,16	3,70	4,10	4,48 x	4,67 xx
F Konstruksi/ <i>Construction</i>	2 813,71	3 107,70	3 307,43	3 496,00 x	3 522,43 xx
G Perdagangan Besar dan Eceran; Reparasi Mobil dan Sepeda Motor/ <i>Wholesale and Retail Trade; Repair of Motor Vehicles and Motorcycles</i>	2 602,88	2 996,26	3 377,59	3 823,22 x	3 859,84 xx
H Transportasi dan Pergudangan/ <i>Transportation and Storage</i>	144,63	162,25	172,74	182,30 x	177,34 xx
I Penyediaan Akomodasi dan Makan Minum/ <i>Accommodation and Food Service Activities</i>	88,73	100,08	113,62	132,18 x	126,52 xx
J Informasi dan Komunikasi/ <i>Information and Communication</i>	424,89	483,49	542,33	579,81 x	673,32 xx

Lanjutan Tabel/Continued Table 12.1

Lapangan Usaha/Industry		2016	2017	2018	2019	2020
(1)		(2)	(3)	(4)	(5)	(6)
K	Jasa Keuangan dan Asuransi/ Financial and Insurance Activities	70,12	75,29	79,48	81,29 x	83,71 xx
L	Real Estat/Real Estate Activities	103,68	122,69	138,07	169,64 x	169,89 xx
M,N	Jasa Perusahaan/Business Activities	3,55	3,88	4,22	4,55 x	4,63 xx
O	Administrasi Pemerintahan, Pertahanan, dan Jaminan Sosial Wajib/Public Administration and Defence; Compulsory Social Security	660,17	635,57	615,97	628,13 x	638,06 xx
P	Jasa Pendidikan/Education	557,34	599,73	621,83	678,44 x	686,11 xx
Q	Jasa Kesehatan dan Kegiatan Sosial/Human Health and Social Work Activities	107,68	121,59	126,18	138,95 x	155,74 xx
R,S,T,U	Jasa Lainnya/Other Services Activities	70,27	75,14	82,96	88,63 x	94,17 xx
Produk Domestik Bruto/ Gross Domestic Product		22 732,94	24 501,19	26 542,71	28 674,24 x	29 193,61 xx

Tabel
Table 12.2

Produk Domestik Regional Bruto Atas Dasar Harga Konstan 2010 Menurut Lapangan Usaha di Kabupaten Banyuasin (miliar rupiah), 2016-2020
Gross Regional Domestic Product at 2010 Constant Market Prices by Industry in Banyuasin Regency (billion rupiahs), 2016-2020

	Lapangan Usaha/Industry	2016	2017	2018	2019	2020
	(1)	(2)	(3)	(4)	(5)	(6)
A	Pertanian, Kehutanan, dan Perikanan/ <i>Agriculture, Forestry, and Fishing</i>	6 390,40	6 451,47	6 637,70	6 870,42 x	6 913,07 xx
B	Pertambangan dan Penggalian/ <i>Mining and Quarrying</i>	1 235,45	1 257,38	1 304,27	1 402,50 x	1 380,91 xx
C	Industri Pengolahan/ <i>Manufacturing</i>	3 874,73	4 149,15	4 477,44	4 707,63 x	4 712,48 xx
D	Pengadaan Listrik dan Gas/ <i>Electricity and Gas</i>	13,05	13,56	14,28	15,14 x	16,60 xx
E	Pengadaan Air; Pengelolaan Sampah, Limbah, dan Daur Ulang/ <i>Water Supply; Sewerage, Waste Management, and Remediation Activities</i>	2,33	2,57	2,75	3,00 x	3,09 xx
F	Konstruksi/ <i>Construction</i>	2 280,88	2 508,02	2 659,99	2 794,33 x	2 800,41 xx
G	Perdagangan Besar dan Eceran; Reparasi Mobil dan Sepeda Motor/ <i>Wholesale and Retail Trade; Repair of Motor Vehicles and Motorcycles</i>	1 693,76	1 855,06	1 982,18	2 188,81 x	2 141,14 xx
H	Transportasi dan Pergudangan/ <i>Transportation and Storage</i>	87,89	94,04	98,02	101,52 x	96,94 xx
I	Penyediaan Akomodasi dan Makan Minum/ <i>Accommodation and Food Service Activities</i>	65,82	71,52	78,11	86,66 x	80,88 xx
J	Informasi dan Komunikasi/ <i>Information and Communication</i>	299,95	327,97	356,24	374,16 x	429,64 xx

Lanjutan Tabel/Continued Table 12.2

Lapangan Usaha/Industry		2016	2017	2018	2019	2020
(1)		(2)	(3)	(4)	(5)	(6)
K	Jasa Keuangan dan Asuransi/ Financial and Insurance Activities	54,16	56,30	57,86	58,11 x	59,44 xx
L	Real Estat/Real Estate Activities	140,41	151,26	161,51	173,37 x	172,10 xx
M,N	Jasa Perusahaan/Business Activities	2,40	2,53	2,65	2,90 x	2,88 xx
O	Administrasi Pemerintahan, Pertahanan, dan Jaminan Sosial Wajib/Public Administration and Defence; Compulsory Social Security	439,03	467,24	473,27	482,12 x	483,12 xx
P	Jasa Pendidikan/Education	467,63	501,90	518,17	545,42 x	530,80 xx
Q	Jasa Kesehatan dan Kegiatan Sosial/Human Health and Social Work Activities	79,92	84,33	86,96	93,82 x	100,30 xx
R,S,T,U	Jasa Lainnya/Other Services Activities	64,62	66,12	70,60	73,53 x	75,77 xx
Produk Domestik Bruto/ Gross Domestic Product		17 192,42	18 060,42	18 982,00	19 973,44 x	19 999,57 xx

Tabel
Table 12.3

Distribusi Persentase Produk Domestik Regional Bruto Atas Dasar Harga Berlaku Menurut Lapangan Usaha, 2016-2020
Percentage Distribution of Gross Regional Domestic Product at Current Market Prices by Industry, 2016-2020

	Lapangan Usaha/Industry	2016	2017	2018	2019	2020
	(1)	(2)	(3)	(4)	(5)	(6)
A	Pertanian, Kehutanan, dan Perikanan/ <i>Agriculture, Forestry, and Fishing</i>	36,04	34,23	33,35	32,87 x	33,35 xx
B	Pertambangan dan Penggalian/ <i>Mining and Quarrying</i>	6,22	5,93	5,96	6,12 x	5,73 xx
C	Industri Pengolahan/ <i>Manufacturing</i>	23,98	25,08	25,96	26,00 x	25,88 xx
D	Pengadaan Listrik dan Gas/ <i>Electricity and Gas</i>	0,11	0,11	0,11	0,11 x	0,12 xx
E	Pengadaan Air; Pengelolaan Sampah, Limbah, dan Daur Ulang/ <i>Water Supply; Sewerage, Waste Management, and Remediation Activities</i>	0,01	0,02	0,02	0,02 x	0,02 xx
F	Konstruksi/ <i>Construction</i>	12,38	12,68	12,46	12,19 x	12,07 xx
G	Perdagangan Besar dan Eceran; Reparasi Mobil dan Sepeda Motor/ <i>Wholesale and Retail Trade; Repair of Motor Vehicles and Motorcycles</i>	11,45	12,23	12,73	13,33 x	13,22 xx
H	Transportasi dan Pergudangan/ <i>Transportation and Storage</i>	0,64	0,66	0,65	0,64 x	0,61 xx
I	Penyediaan Akomodasi dan Makan Minum/ <i>Accommodation and Food Service Activities</i>	0,39	0,41	0,43	0,46 x	0,43 xx
J	Informasi dan Komunikasi/ <i>Information and Communication</i>	1,87	1,97	2,04	2,02 x	2,31 xx

Lanjutan Tabel/*Continued Table* 12.3

Lapangan Usaha/ <i>Industry</i>		2016	2017	2018	2019	2020
(1)		(2)	(3)	(4)	(5)	(6)
K	Jasa Keuangan dan Asuransi/ <i>Financial and Insurance Activities</i>	0,31	0,31	0,30	0,28 x	0,29 xx
L	Real Estat/ <i>Real Estate Activities</i>	0,46	0,50	0,52	0,59 x	0,58 xx
M,N	Jasa Perusahaan/ <i>Business Activities</i>	0,02	0,02	0,02	0,02 x	0,02 xx
O	Administrasi Pemerintahan, Pertahanan, dan Jaminan Sosial Wajib/ <i>Public Administration and Defence; Compulsory Social Security</i>	2,90	2,59	2,32	2,19 x	2,19 xx
P	Jasa Pendidikan/ <i>Education</i>	2,45	2,45	2,34	2,37 x	2,35 xx
Q	Jasa Kesehatan dan Kegiatan Sosial/ <i>Human Health and Social Work Activities</i>	0,47	0,50	0,48	0,48 x	0,53 xx
R,S,T,U	Jasa Lainnya/ <i>Other Services Activities</i>	0,31	0,31	0,31	0,31 x	0,32 xx
Produk Domestik Bruto/ Gross Domestic Product		100,00	100,00	100,00	100,00 x	100,00 xx

Tabel
Table 12.4

Laju Pertumbuhan Produk Domestik Regional Bruto Atas Dasar Harga Konstan 2010 Menurut Lapangan Usaha (persen), 2016-2020
Growth Rate of Gross Regional Domestic Product at 2010 Constant Market Prices by Industry (percent), 2016-2020

Lapangan Usaha/Industry	2016	2017	2018	2019	2020
(1)	(2)	(3)	(4)	(5)	(6)
A Pertanian, Kehutanan, dan Perikanan/ <i>Agriculture, Forestry, and Fishing</i>	8,64	0,96	2,89	3,51 x	0,62 xx
B Pertambangan dan Penggalian/ <i>Mining and Quarrying</i>	0,87	1,78	3,73	7,53 x	- 1,54 xx
C Industri Pengolahan/ <i>Manufacturing</i>	4,60	7,08	7,91	5,14 x	0,10 xx
D Pengadaan Listrik dan Gas/ <i>Electricity and Gas</i>	7,55	3,92	5,30	6,02 x	9,68 xx
E Pengadaan Air; Pengelolaan Sampah, Limbah, dan Daur Ulang/ <i>Water Supply; Sewerage, Waste Management, and Remediation Activities</i>	-0,48	10,53	6,81	9,18 x	2,83 xx
F Konstruksi/ <i>Construction</i>	3,64	9,96	6,06	5,05 x	0,22 xx
G Perdagangan Besar dan Eceran; Reparasi Mobil dan Sepeda Motor/ <i>Wholesale and Retail Trade; Repair of Motor Vehicles and Motorcycles</i>	5,06	9,52	6,85	10,42 x	- 2,18 xx
H Transportasi dan Pergudangan/ <i>Transportation and Storage</i>	6,07	7,00	4,23	3,57 x	- 4,52 xx
I Penyediaan Akomodasi dan Makan Minum/ <i>Accommodation and Food Service Activities</i>	6,32	8,66	9,22	10,95 x	- 6,67 xx
J Informasi dan Komunikasi/ <i>Information and Communication</i>	7,64	9,34	8,62	5,03 x	14,83 xx

Lanjutan Tabel/*Continued Table 12.4*

Lapangan Usaha/ <i>Industry</i>		2016	2017	2018	2019	2020
(1)		(2)	(3)	(4)	(5)	(6)
K	Jasa Keuangan dan Asuransi/ <i>Financial and Insurance Activities</i>	4,11	3,96	2,77	0,44 x	2,27 xx
L	Real Estat/ <i>Real Estate Activities</i>	8,43	7,73	6,78	7,34 x	- 0,73 xx
M,N	Jasa Perusahaan/ <i>Business Activities</i>	5,37	5,31	4,52	9,55 x	- 0,57 xx
O	Administrasi Pemerintahan, Pertahanan, dan Jaminan Sosial Wajib/ <i>Public Administration and Defence; Compulsory Social Security</i>	2,78	6,43	1,29	1,87 x	0,21 xx
P	Jasa Pendidikan/ <i>Education</i>	9,73	7,33	3,24	5,26 x	- 2,68 xx
Q	Jasa Kesehatan dan Kegiatan Sosial/ <i>Human Health and Social Work Activities</i>	8,05	5,51	3,12	7,89 x	6,91 xx
R,S,T,U	Jasa Lainnya/ <i>Other Services Activities</i>	3,48	2,33	6,78	4,14 x	3,05 xx
Produk Domestik Bruto/ Gross Domestic Product		5,89	5,05	5,10	5,22 x	0,13 xx

Tabel
Table 12.5

Produk Domestik Regional Bruto Atas Dasar Harga Berlaku Menurut Jenis Pengeluaran di Kabupaten Banyuasin (miliar rupiah), 2015–2019
Gross Regional Domestic Product at Current Market Prices by Type of Expenditure in Banyuasin Regency (billion rupiahs), 2015-2019

Jenis Pengeluaran/ <i>Type of Expenditure</i>	2015	2016	2017	2018*	2019**
(1)	(2)	(3)	(4)	(5)	(6)
Pengeluaran Konsumsi Rumah Tangga/ Households Consumption Expenditure	14 371,21	15 619,93	16 452,34	18 039,87	19 480,60
Pengeluaran Konsumsi LNPRT/ NPISHs Consumption Expenditure	274,73	299,64	322,23	371,75	414,30
Pengeluaran Konsumsi Pemerintah/ Government Consumption Expenditure	1 687,29	1 691,69	1 899,46	2 054,71	2 303,84
Pembentukan Modal Tetap Bruto/ Gross Fixed Capital Formation	6 186,79	6 872,83	7 303,88	7 656,58	7 917,33
Perubahan Inventori/ Changes in Inventories	603,23	428,28	342,40	-234,39	32,83
Net Ekspor Barang dan Jasa / Net Exports of Goods and Services	-2 300,84	-2 179,44	-1 819,11	-1 329,38	-1 460,94
Produk Domestik Bruto/Gross Domestic Product	20 822,41	22 732,94	24 501,19	26 559,13	28 687,96

Tabel
Table 12.6

Produk Domestik Regional Bruto Atas Dasar Harga Konstan 2010 Menurut Jenis Pengeluaran di Kabupaten Banyuasin (miliar rupiah), 2015–2019
Gross Regional Domestic Product at 2010 Constant Market Prices by Type of Expenditure in Banyuasin Regency (billion rupiahs), 2015-2019

Jenis Pengeluaran/ <i>Type of Expenditure</i>	2015	2016	2017	2018*	2019**
(1)	(2)	(3)	(4)	(5)	(6)
Pengeluaran Konsumsi Rumah Tangga/ Households Consumption Expenditure	10 411,51	10 916,11	11 202,48	11 763,24	12 244,67
Pengeluaran Konsumsi LNPRT/ NPISHs Consumption Expenditure	216,33	228,94	239,31	258,89	278,73
Pengeluaran Konsumsi Pemerintah/ Government Consumption Expenditure	1 302,03	1 234,53	1 292,20	1 395,47	1 467,72
Pembentukan Modal Tetap Bruto/ Gross Fixed Capital Formation	4 917,93	5 276,62	5 550,47	5 817,68	5 954,41
Perubahan Inventori/ Changes in Inventories	368,46	272,18	368,77	- 39,35	268,19
Net Ekspor Barang dan Jasa / Net Exports of Goods and Services	- 980,27	- 735,97	- 592,81	- 206,68	- 232,71
Produk Domestik Bruto/Gross Domestic Product	16 236,00	17 192,42	18 060,42	18 989,26	19 981,01

Tabel
Table 12.7

Distribusi Persentase Produk Domestik Regional Bruto Atas Dasar Harga Berlaku Menurut Pengeluaran, 2015 - 2019
Percentage Distribution of Gross Regional Domestic Product at Current Prices by Expenditure, 2015 - 2019

Jenis Pengeluaran/Type of Expenditure	2015	2016	2017	2018*	2019**
(1)	(2)	(3)	(4)	(5)	(6)
Pengeluaran Konsumsi Rumah Tangga/ Households Consumption Expenditure	69,02	68,71	67,15	67,92	67,91
Pengeluaran Konsumsi LNPRT/ NPISHs Consumption Expenditure	1,32	1,32	1,32	1,40	1,44
Pengeluaran Konsumsi Pemerintah/ Government Consumption Expenditure	8,10	7,44	7,75	7,74	8,03
Pembentukan Modal Tetap Bruto/ Gross Fixed Capital Formation	29,71	30,23	29,81	28,83	27,60
Perubahan Inventori/ Changes in Inventories	2,90	1,88	1,40	-0,88	0,11
Net Ekspor Barang dan Jasa / Net Exports of Goods and Services	-11,05	-9,59	-7,42	-5,01	-5,09
Produk Domestik Bruto/Gross Domestic Product	100,00	100,00	100,00	100,00	100,00

Tabel
Table 12.8

Laju Pertumbuhan Produk Domestik Regional Bruto Atas Dasar Harga Konstan 2010 Menurut Pengeluaran, 2015 - 2019
Growth rate of Gross Regional Domestic Product at 2010 Constant Prices by Expenditure, 2015 - 2019

Jenis Pengeluaran/ <i>Type of Expenditure</i>	2015	2016	2017	2018*	2019**
(1)	(2)	(3)	(4)	(5)	(6)
Pengeluaran Konsumsi Rumah Tangga/ <i>Households Consumption Expenditure</i>	3,63	4,85	2,62	5,01	4,09
Pengeluaran Konsumsi LNPRT/ <i>NPISHs Consumption Expenditure</i>	7,06	5,83	4,53	8,18	7,66
Pengeluaran Konsumsi Pemerintah/ <i>Government Consumption Expenditure</i>	4,94	-5,18	4,67	7,99	5,18
Pembentukan Modal Tetap Bruto/ <i>Gross Fixed Capital Formation</i>	0,96	7,29	5,19	4,81	2,35
Perubahan Inventori/ <i>Changes in Inventories</i>	-	-	-	-	-
Net Ekspor Barang dan Jasa/ <i>Net Exports of Goods and Services</i>	-	-	-	-	-
Produk Domestik Bruto/<i>Gross Domestic Product</i>	5,56	5,89	5,05	5,14	5,22

13

PERBANDINGAN ANTAR KABUPATEN/KOTA
REGENCY/MUNICIPAL COMPARISON

Kabupaten Banyuasin

merupakan kabupaten dengan jumlah penduduk
terbanyak ke-2

di Provinsi Sumatera Selatan tahun 2020

867.710

jiwa



PENJELASAN TEKNIS

1. Penduduk Indonesia adalah semua orang yang berdomisili di wilayah teritorial Indonesia selama 6 bulan atau lebih dan atau mereka yang berdomisili kurang dari 6 bulan tetapi bertujuan menetap.
2. Laju pertumbuhan Produk Domestik Regional Bruto diperoleh dari perhitungan PDRB atas asar harga konstan. Diperoleh dengan cara mengurangi nilai PDRB pada tahun ke-n terhadap nilai pada tahun ke n-1 (tahun sebelumnya) dibagi dengan nilai pada tahun ke n-1, dikalikan dengan 100 persen Laju pertumbuhan menunjukkan perkembangan agregat pendapatan dari satu waktu tertentu terhadap waktu sebelumnya.
3. Penduduk miskin adalah penduduk yang memiliki rata-rata pengeluaran per kapita per bulan di bawah Garis Kemiskinan.
4. Indeks Pembangunan Manusia (IPM) menjelaskan bagaimana penduduk dapat mengakses hasil pembangunan dalam memperoleh pendapatan, kesehatan, pendidikan dan sebagainya. IPM diperkenalkan oleh UNDP pada tahun 1990 dan dipublikasikan secara berkala

TECHNICAL NOTES

1. *The population of Indonesia are all residents of the entire territory of Indonesia who have stayed for six months or longer, and those who intended to stay more than six months even though their length of stay is less than six months.*
2. *Growth rate of Gross Regional Domestic Product is derived from GRDP at constant market prices. It is obtained by subtracting the value of GRDP year n with the value of GRDP year n-1, divided by the value of GRDP year n-1 then multiplied by 100 percent. The growth rate of GRDP explains the income growth during the given period.*
3. *A person whose expenditure per capita per month is below the poverty line is considered to be poor.*
4. *The Human Development Index (HDI) explains how people can access development results in obtaining income, health, education and so forth. HDI was introduced by United Nations Development Programme (UNDP) in 1990 and published periodically in the annual report of the Human*

dalam laporan tahunan Human Development Report (HDR). IPM dibentuk oleh 3 (tiga) dimensi dasar: Umur panjang dan hidup sehat; pengetahuan; dan standar hidup layak.

Development Report. HDI was formed by three basic dimensions: a long and healthy life; knowledge; and a decent standard of living.

<https://banyuasinkab.bps.go.id>

ULASAN

Jumlah penduduk Kabupaten Banyuasin pada tahun 2020 (berdasarkan hasil proyeksi) menempati urutan ke dua dengan jumlah penduduk sebesar 836,91 ribu jiwa. Sedangkan jumlah penduduk terbanyak adalah Kota Palembang dengan jumlah penduduk sebanyak 1.668,85 ribu jiwa.

Laju pertumbuhan produk domestik regional bruto (PDRB) menurut harga konstan dengan Migas di Provinsi Sumatera Selatan terbesar adalah Kabupaten OKU Timur dengan nilai laju pertumbuhan sebesar 0,41 persen, sedangkan Kabupaten Banyuasin berada pada peringkat ke 9 dengan nilai laju pertumbuhan sebesar 0,13 persen.

Kabupaten/ Kota dengan persentase penduduk miskin terbesar di Provinsi Sumatera Selatan adalah Kabupaten Musi Rawas Utara dengan angka kemiskinan sebesar 19,47 persen. Sedangkan Kabupaten Banyuasin berada pada urutan ke 13 (urutan ke 5 dengan angka kemiskinan terendah) dengan angka kemiskinan sebesar 11,17 persen.

Kabupaten/Kota dengan Indeks Pembangunan Manusia (IPM) terbesar di Provinsi Sumatera Selatan adalah Kota Palembang (78,33) disusul Kota Lubuk Linggau (74,78) dan Kota Prabumulih (74,55). Sedangkan

DESCRIPTION

The population of Banyuasin Regency in 2020 (based on projected results) ranks second with a population of 836.91 thousand inhabitants. While the largest population is Palembang City with a population of 1,668.85 thousand inhabitants.

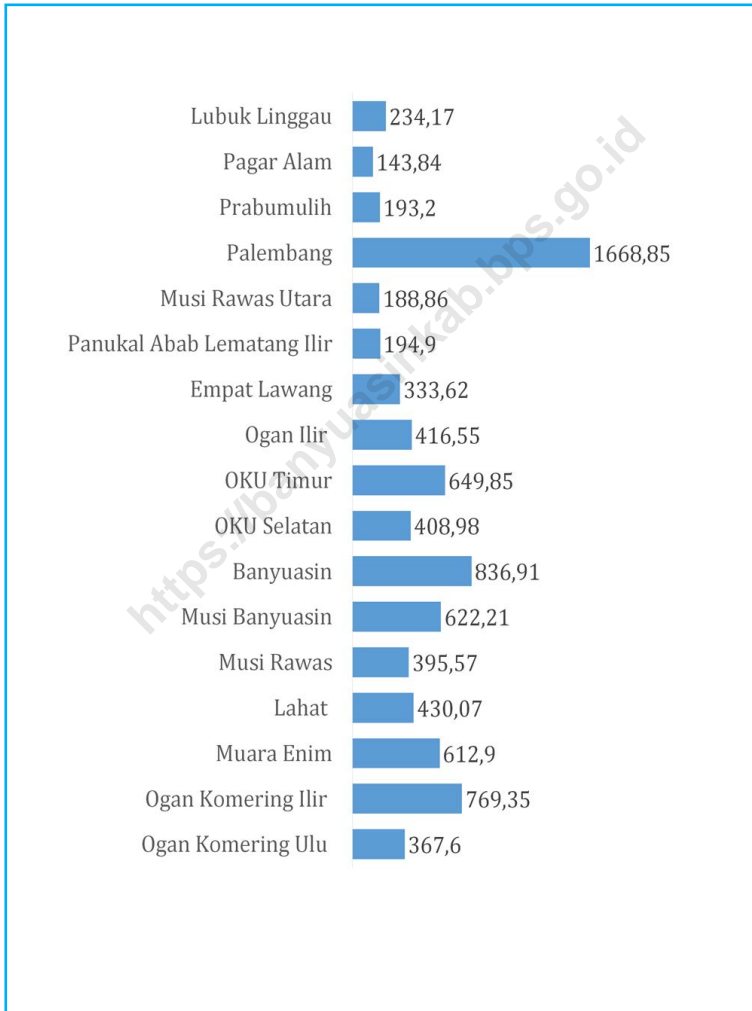
The rate of growth of gross regional domestic product (GRDP) according to constant prices with Oil and Gas in South Sumatra Province is the largest in OKU Timur Regency with a growth rate of 0.41 percent, while Banyuasin Regency is ranked 9th with a growth rate of 0.13 percent.

Regency/Municipality with the largest percentage of poor population in South Sumatra Province is North Musi Rawas Regency with a poverty rate of 19.47 percent. While Banyuasin Regency is ranked 13th (fifth place with the lowest poverty rate) with a poverty rate of 11.17 percent.

Regency/Municipality with the largest Human Development Index (HDI) in South Sumatra Province are Palembang City (78.33), followed by Lubuk Linggau City (74.78) and Prabumulih City (74.55). While Banyuasin Regency ranks 13th

Kabupaten Banyuasin berada pada urutan ke 13 dengan angka IPM sebesar 66,74. *with an HDI score of 66.74.*

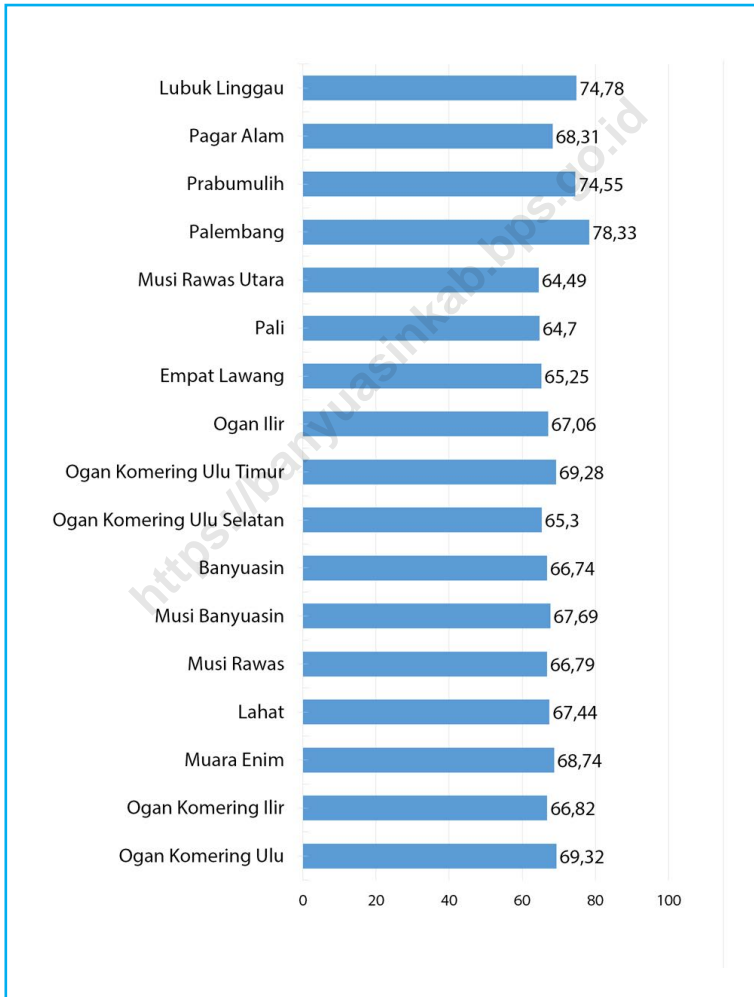
<https://banyuasinkab.bps.go.id>

Gambar 13.1
Figures**Jumlah Penduduk Menurut Kabupaten/Kota di Provinsi Sumatera Selatan (ribu), 2020**
Population by Regency/Municipality in Sumatera Selatan Province (thousand), 2020

Sumber/Source: Badan Pusat Statistik Provinsi Sumatera Selatan/ BPS-Statistics of Sumatera Selatan Province

Gambar 13.2
Figures

Indeks Pembangunan Manusia (IPM) Menurut Kabupaten/Kota dalam Provinsi Sumatera Selatan, 2020
Human Development Index (HDI) by Regency/ Municipality in Sumatera Selatan Province, 2020



Sumber/Source: Badan Pusat Statistik Provinsi Sumatera Selatan/ BPS-Statistics of Sumatera Selatan Province

Tabel
Table 13.1**Jumlah Penduduk Menurut Kabupaten/Kota di Provinsi Sumatera Selatan (ribu), 2017-2020**
Population by Regency/Municipality in Sumatera Selatan Province (thousand), 2017-2020

Kabupaten/Kota Regency/Municipality	2016¹	2017¹	2018¹	2019¹	2020²
(1)	(2)	(3)	(4)	(5)	(6)
Ogan Komering Ulu	355,00	359,67	364,26	368,76	367,60
Ogan Komering Ilir	799,71	810,71	821,53	832,15	769,35
Muara Enim	610,5	619,64	628,66	637,56	612,90
Lahat	397,74	401,73	405,61	409,35	430,07
Musi Rawas	390,07	395,20	400,24	405,18	395,57
Musi Banyuasin	621,64	630,91	640,07	649,09	622,21
Banyuasin	824,02	835,24	846,27	857,10	836,91
OKU Selatan	349,26	353,93	358,51	363,00	408,98
OKU Timur	657,18	664,02	670,65	677,08	649,85
Ogan Ilir	414,79	419,84	424,77	429,60	416,55
Empat Lawang	241,51	244,56	247,54	250,47	333,62
Panukal Abab Lematang Ilir	182,42	185,00	187,55	190,06	194,90
Musi Rawas Utara	185,44	187,86	190,22	192,54	188,86
Palembang	1 606,03	1.629,11	1 651,86	1 674,24	1 668,85
Prabumulih	180,25	183,09	185,90	188,67	193,20
Pagar Alam	135,38	136,69	137,96	139,19	143,84
Lubuk Linggau	223,18	226,55	229,89	233,18	234,17
Sumatera Selatan	8 174,13	8 283,75	8 391,49	8 497,20	8 467,43

Sumber/Source: ¹Hasil Proyeksi Penduduk Indonesia 2010-2035 (Pertengahan tahun/Juni)/ *The Result of Indonesia Population Projection 2010-2035 (mid year/June)*

²Hasil SP2010 (Mei)/ *The Result of the 2010 Population Census (May)*

Tabel
Table 13.2

Laju Pertumbuhan Produk Domestik Regional Bruto Atas Dasar Harga Konstan 2010 Menurut Kabupaten/Kota di Provinsi Sumatera Selatan (persen), 2016-2020
Rate of Growth of Gross Regional Domestic Products at Constant 2010 Prices by Regency/Municipality in Sumatera Selatan Province (percent), 2016-2020

Kabupaten/Kota Regency/Municipality	2016	2017	2018	2019 ^x	2020 ^{xx}
(1)	(2)	(3)	(4)	(5)	(6)
Ogan Komering Ulu	3,96	4,06	4,88	5,66	-0,01
Ogan Komering Ilir	4,47	5,11	4,94	5,08	0,24
Muara Enim	6,78	7,16	8,65	7,02	0,03
Lahat	2,34	4,44	4,07	5,62	0,36
Musi Rawas	5,25	5,03	5,79	5,87	0,24
Musi Banyuasin	2,17	3,02	3,21	4,57	-0,04
Banyuasin	5,89	5,05	5,10	5,22	0,13
OKU Selatan	5,19	4,51	5,05	5,04	0,37
OKU Timur	6,17	3,37	4,29	5,47	0,41
Ogan Ilir	5,13	5,14	5,18	5,19	0,14
Empat Lawang	4,54	3,71	4,23	3,62	0,09
Penukal Abab Lematang Ilir	5,19	5,97	6,38	6,16	0,28
Musi Rawas Utara	2,70	4,65	4,21	4,15	0,37
Palembang	5,74	6,21	6,48	5,93	-0,25
Prabumulih	6,62	5,27	5,83	5,55	-0,18
Pagar Alam	4,41	4,81	4,18	3,52	0,01
Lubuk Linggau	6,33	6,31	5,93	5,70	-0,13

Catatan/Note: ...

Sumber/Source: Badan Pusat Statistik Provinsi Sumatera Selatan/ BPS-Statistics of Sumatera Selatan Province

Tabel
Table 13.3**Persentase Penduduk Miskin Menurut Kabupaten/Kota
dalam Provinsi Sumatera Selatan, 2016-2020**
*Percentage of Poor Population by Regency/Municipality in
Sumatera Selatan Province, 2016-2020*

Kabupaten/Kota Regency/Municipality	2016	2017	2018	2019	2020
(1)	(2)	(3)	(4)	(5)	(6)
Ogan Komering Ulu	13,29	12,95	12,61	12,77	12,75
Ogan Komering Ilir	16,03	15,75	15,28	15,01	14,73
Muara Enim	13,56	13,19	12,56	12,41	12,32
Lahat	17,11	16,81	16,15	15,92	15,95
Musi Rawas	14,30	14,24	13,76	13,37	13,50
Musi Banyuasin	17,27	16,75	16,52	16,41	16,13
Banyuasin	11,72	11,47	11,32	11,33	11,17
OKU Selatan	10,95	10,98	10,64	10,53	10,85
OKU Timur	11,29	11,00	10,57	10,43	10,43
Ogan Ilir	13,80	13,58	13,19	13,31	13,36
Empat Lawang	12,54	12,44	12,25	12,30	12,63
Panukal Abab Lematang Ilir	14,26	14,53	13,81	13,47	12,62
Musi Rawas Utara	20,00	19,49	19,12	19,12	19,47
Palembang	12,04	11,40	10,95	10,90	10,89
Prabumulih	11,44	11,42	11,39	11,61	11,59
Pagar Alam	9,19	8,89	8,77	8,90	9,07
Lubuk Linggau	13,99	13,12	13,02	12,95	12,71
Sumatera Selatan	13,54	13,19	12,80	12,71	12,66

Catatan/Note: ...

Sumber/Source: Badan Pusat Statistik Provinsi Sumatera Selatan/ BPS-Statistics of Sumatera Selatan Province

Tabel
Table 13.4

**Indeks Pembangunan Manusia Menurut Kabupaten/Kota
di Provinsi Sumatera Selatan, 2016–2020**
*Human Development Index by Regency/Municipality in
Sumatera Selatan Province, 2016–2020*

Kabupaten/Kota Regency/Municipality	2016	2017	2018	2019	2020
(1)	(2)	(3)	(4)	(5)	(6)
Ogan Komering Ulu	67,47	68,28	69,01	69,45	69,32
Ogan Komering Ilir	65,44	66,11	66,57	66,96	66,82
Muara Enim	66,71	67,63	68,28	68,88	68,74
Lahat	65,75	66,38	66,99	67,62	67,44
Musi Rawas	64,75	65,31	66,18	66,92	66,79
Musi Banyuasin	66,45	66,96	67,57	67,83	67,69
Banyuasin	65,01	65,85	66,40	66,90	66,74
OKU Selatan	63,42	63,96	64,84	65,43	65,30
OKU Timur	67,38	67,84	68,58	69,34	69,28
Ogan Ilir	65,45	65,63	66,43	67,22	67,06
Empat Lawang	64,00	64,21	64,81	65,10	65,25
Panukal Abab Lematang Ilir	61,66	62,58	63,49	64,33	64,70
Musi Rawas Utara	63,05	63,18	63,75	64,32	64,49
Palembang	76,59	77,22	77,89	78,44	78,33
Prabumulih	73,38	73,58	74,04	74,40	74,55
Pagar Alam	65,96	66,81	67,62	68,44	68,31
Lubuk Linggau	73,57	73,67	74,09	74,81	74,78
Sumatera Selatan	68,24	68,86	69,39	70,02	70,01

Catatan/Note: ...

Sumber/Source: Badan Pusat Statistik Provinsi Sumatera Selatan/ BPS-Statistics of Sumatera Selatan Province



Sensus
Penduduk
2020

#MencatatIndonesia

DATA

MENCERDASKAN BANGSA

Enlighten The Nation

<https://banyuasinkab.bps.go.id>



**BADAN PUSAT STATISTIK
KABUPATEN BANYUASIN
BPS-STATISTICS OF BANYUASIN REGENCY**

Jl. Lingkar Sekojo, Komplek Perkantoran Pemerintah Kabupaten
Banyuasin, Telp./Fax. (0711) 7690067
Homepage:<http://banyuasinkab.bps.go.id>, Email:bps1607@bps.go.id

ISSN 2356-4172



9 772356 417207