

# **KABUPATEN LAHAT DALAM ANGKA LAHAT REGENCY IN FIGURES 2021**



**BADAN PUSAT STATISTIK KABUPATEN LAHAT  
BPS STATISTICS OF LAHAT REGENCY**



# **KABUPATEN LAHAT DALAM ANGKA**

***LAHAT REGENCY  
IN FIGURES***

## **2021**



**KABUPATEN LAHAT DALAM ANGKA**  
***Lahat Regency in Figures***  
**2021**

ISSN/ISSN: 0215-3971

No. Publikasi/*Publication Number*: 16040.1804

Katalog /*Catalog*: 1102001.1604

Ukuran Buku/*Book Size*: 14,8 cm x 21 cm

Jumlah Halaman/*Number of Pages* : xxxi +236 hal/*pages*

Naskah/*Manuscript*:

BPS Kabupaten Lahat

*BPS-Statistics of Lahat Regency*

Penyunting/*Editor*:

BPS KABUPATEN LAHAT

*BPS-Statistics of Lahat Regency*

Gambar Kover/*Cover Design*:

Seksi Integrasi Pengolahan dan Diseminasi Statistik

*Section of Integration Processing and Statistics Dissemination*

Ilustrasi Kover/*Cover Illustration*:

Bukit Serelo Lahat/Bukit Serelo Lahat

Diterbitkan oleh/*Published by*:

©BPS Kabupaten Lahat /*BPS-Statistics of Lahat Regency*

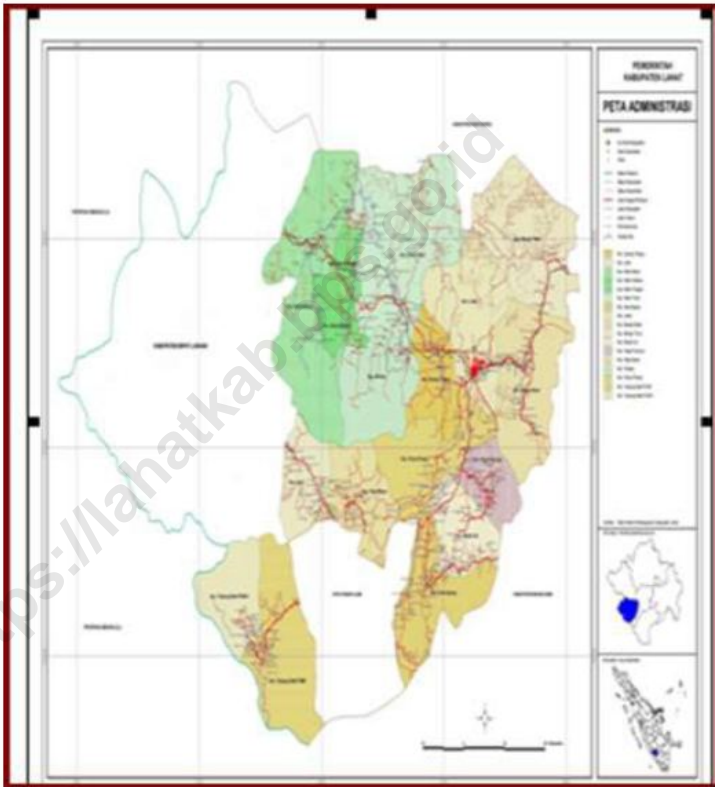
Dicetak oleh/*Printed by*:

Percetakan Mandiri/Mandiri Printing

Dilarang mengumumkan, mendistribusikan, mengomunikasikan, dan/atau menggandakan sebagian atau seluruh isi buku ini untuk tujuan komersil tanpa izin tertulis dari Badan Pusat Statistik.

*Prohibited to announce, distribute, communicate, and/or copy part or all of this book for commercial purpose without permission from BPS-Statistics Indonesia.*

**PETA WILAYAH KABUPATEN LAHAT**  
**MAP OF LAHAT REGENCY**





**KEPALA BPS KABUPATEN LAHAT**  
**CHIEF STATISTICIAN OF LAHAT REGENCY**



**Ir. Chairanita Kurniarita**







## KATA PENGANTAR

Kabupaten Lahat dalam Angka 2021, merupakan publikasi tahunan yang diterbitkan oleh BPS Kabupaten Lahat. Disadari bahwa publikasi ini belum sepenuhnya memenuhi harapan pihak pemakai data khususnya para perencana, namun diharapkan dapat membantu melengkapi penyusunan rencana pembangunan di Kabupaten Lahat.

Publikasi ini dapat terwujud berkat kerja sama dan bantuan dari berbagai pihak baik instansi pemerintah maupun swasta. Kepada semua pihak yang telah memberikan bantuan disampaikan penghargaan dan terima kasih yang sebesar-besarnya.

Walaupun publikasi ini telah disiapkan sebaik-baiknya, namun disadari masih ada kekurangan dan kesalahan yang terjadi. Untuk perbaikan publikasi ini, tanggapan dan saran yang bersifat konstruktif dari para pemakai sangat diharapkan.

Lahat, Februari 2021  
Kepala BPS  
Kabupaten Lahat

**Ir. Chairanita Kurniarita**



## PREFACE

*Lahat Regency In Figures 2021, is an annual publication written by BPS Regency of Lahat. Honestly, this publication has not perfect yet and has not filled the user's hope, especially for the planners yet, but hopely it can help to equip compilation of development planning in this new regency.*

*This comprehensive publication has been made possible with the assistance and contribution from several governmental institutions and private organizations. To all parties who have been involved in the preparation of this publication, I would like to express my sincerest appreciation and gratitude.*

*Comments and constructive suggestions for the improvement of this publication are always welcome.*

*Lahat, Februari 2021  
Chief Statistician of  
Lahat Regency*

**Ir. Chairanita Kurniarita**

## DAFTAR ISI / CONTENTS

	Halaman <i>Page</i>
Kata Pengantar/ <i>Preface</i> .....	vii
Daftar Isi/ <i>Contents</i> .....	ix
Daftar Tabel/ <i>List of Tables</i> .....	xi
Daftar Gambar/ <i>List of Figures</i> .....	xxv
Daftar Singkatan/ <i>List of Abbreviations</i> .....	xxix
Statistik Kunci/ <i>Key Statistics</i> .....	xxxii
1. Geografi dan Iklim/ <i>Geography and Climate</i> .....	1
2. Pemerintahan/ <i>Government</i> .....	15
3. Penduduk dan Ketenagakerjaan/ <i>Population and Employment</i> .....	35
4. Sosial dan Kesejahteraan Rakyat/ <i>Social and Welfare</i> .....	49
5. Pertanian, Kehutanan, Peternakan, dan Perikanan/ <i>Agriculture, Forestry, Livestock, and Fishery</i> .....	99
6. Industri, Pertambangan, dan Energi/ <i>Industry, Mining, and Energy</i> .....	141
7. Pariwisata/ <i>Tourism</i> .....	151
8. Transportasi dan Komunikasi/ <i>Transportation and Communication</i> .....	159
9. Perbankan, Koperasi, dan Harga-harga/ <i>Banking, Cooperative, dan Prices</i> .....	171
10. Pengeluaran Penduduk/ <i>Population Expenditure</i> .....	189
11. Perdagangan/ <i>Trade</i> .....	199
12. Sistem Neraca Regional/ <i>System of Regional Accounts</i> .....	207
13. Perbandingan Antar Kabupaten/Kota/ <i>Regency/Municipal Comparison</i> .....	225



## DAFTAR TABEL/LIST OF TABLES

Halaman  
Page

### 1. GEOGRAFI DAN IKLIM/GEOGRAPHY AND CLIMATE

#### 1.1 KEADAAN GEOGRAFI

##### **GEOGRAPHY CONDITION**

- 1.1.1 Luas Daerah dan Jumlah Pulau Menurut Kecamatan di Kabupaten Lahat , 2020  
*Total Area and Number of Islands by Subdistrict in Lahat Regency, 2020*..... 8
- 1.1.2 Tinggi Wilayah dan Jarak ke Ibukota Kabupaten Menurut Kecamatan di Kabupaten Lahat, 2020  
*Altitude and Distance to the Capital of Regency by Subdistrict in Lahat Regency-, 2020*..... 10

#### 1.2 KEADAAN IKLIM

##### **CLIMATE CONDITION**

- 1.2.1 Pengamatan Unsur Iklim Menurut Bulan di Stasiun 2020  
*Observation of Climate Elements By Months at Station, 2020*..... 11

### 2. PEMERINTAHAN/GOVERNMENT

#### 2.1 WILAYAH ADMINISTRATIF

##### **ADMINISTRATIVE AREA**

- 2.1.1 Jumlah Desa<sup>1</sup>/Kelurahan Menurut Kecamatan di Kabupaten Lahat, 2016–2020  
*Number of Villages<sup>1</sup>/Kelurahan by Subdistrict in Lahat Regency, 2016–2020* ..... 22

#### 2.2 DEWAN PERWAKILAN RAKYAT DAERAH

##### **REGIONAL HOUSE OF REPRESENTATIVE**

- 2.2.1 Jumlah Anggota Dewan Perwakilan Rakyat Daerah Menurut Partai Politik dan Jenis Kelamin di Kabupaten Lahat, 2020  
*Number of Regional House of Representatives's Members by Political Parties and Sex in Lahat Regency, 2020*..... 23

## **2.3 SUMBER DAYA MANUSIA**

### **HUMAN RESOURCES**

- 2.3.1 Jumlah Pegawai Negeri Sipil Menurut Jabatan dan Jenis Kelamin di Kabupaten Lahat, Desember 2019 dan Desember 2020  
*Number of Civil Servants by Occupation and Sex in Lahat Regency, December 2019 dan December 2020* ..... 24
- 2.3.2 Jumlah Pegawai Negeri Sipil Menurut Tingkat Pendidikan dan Jenis Kelamin di Kabupaten Lahat , Desember 2019 dan Desember 2020  
*Number of Civil Servants by Educational Level and Sex in Lahat Regency, December 2019 and December 2020* ..... 26
- 2.3.3 Jumlah Pegawai Negeri Sipil Menurut Tingkat Kepangkatan dan Jenis Kelamin di Kabupaten Lahat, Desember 2019 dan Desember 2020  
*Number of Civil Servants by Hierarchy and Sex in Lahat Regency, December 2019 and December 2020* ..... 28

## **2.4 KEUANGAN PEMERINTAH**

### **GOVERNMENT FINANCE**

- 2.4.1 Realisasi Pendapatan Pemerintah Kabupaten Lahat Menurut Jenis Pendapatan (ribu rupiah), 2017–2020  
*Actual Lahat Regency Government Revenues by Kind of Revenues (thousand rupiahs), 2017–2020* ..... 30
- 2.4.2 Realisasi Belanja Pemerintah Kabupaten Lahat Menurut Jenis Belanja (ribu rupiah), 2017–2020  
*Actual Lahat Regency Government Expenditures by Kind of Expenditures (thousand rupiahs), 2017–2020* ..... 32

## **3. PENDUDUK DAN KETENAGAKERJAAN/ POPULATION AND EMPLOYMENT**

### **3.1 PENDUDUK**

#### **POPULATION**

- 3.1.1 Penduduk, Laju Pertumbuhan Penduduk per Tahun, Distribusi Persentase Penduduk, Kepadatan Penduduk, Rasio Jenis Kelamin Penduduk Menurut Kecamatan di Kabupaten Lahat, 2020  
*Population, Annual Population Growth Rate, Percentage Distribution*

<i>of Population, Population Density, and Population Sex Ratio by Subdistrict in Lahat Regency, 2020</i> .....	42
--	----

**3.2 KETENAGAKERJAAN  
EMPLOYMENT**

3.2.1 Jumlah Penduduk Berumur 15 Tahun Keatas Menurut Jenis Kegiatan Selama Seminggu yang Lalu dan Jenis Kelamin di Kabupaten Lahat, 2020 <i>Population Aged 15 Years and Over by Type of Activity During The Previous Week and Sex in Lahat Regency, 2020</i> .....	45
3.2.2 Penduduk Berumur 15 Tahun ke Atas Menurut Pendidikan Tertinggi yang Ditamatkan dan Jenis Kegiatan Selama Seminggu yang Lalu di Kabupaten Lahat, 2020 <i>Population 15 Years of Age and Over by Educational Attainment and Type of Activity During the Previous Week in Lahat Regency, 2020</i> .....	46
3.2.3 Penduduk Berumur 15 Tahun Ke Atas yang Bekerja Selama Seminggu yang Lalu Menurut Status Pekerjaan Utama dan Jenis Kelamin di Kabupaten Lahat, 2020 <i>Population 15 Years of Age and Over who Worked During The Previous Week by Main Employment Status and Sex in Lahat Regency, 2020</i> .....	48

**4. SOSIAL DAN KESEJAHTERAAN RAKYAT/SOCIAL AND WELFARE  
4.1 PENDIDIKAN  
EDUCATION**

4.1.1 Jumlah Sekolah, Guru, dan Murid Taman Kanak-Kanak (TK) di Bawah Kementerian Pendidikan dan Kebudayaan Menurut Kecamatan di Kabupaten Lahat, 2019/2021 dan 2020/2021 <i>Number of Schools, Teachers, and Pupils in Kindergarten Under The Ministry of Education and Culture by Subdistrict in Lahat Regency, 2019/2021 dan 2020/2021</i> .....	56
--	----

4.1.2	<p>Jumlah Sekolah, Guru, dan Murid Raudatul Athfal (RA) di Bawah Kementerian Agama Menurut Kecamatan di Kabupaten Lahat, 2019/2021 dan 2020/2021 <i>Number of Schools, Teachers, and Pupils in Raudatul Athfal (RA) Under The Ministry of Religious Affairs by Subdistrict in Lahat Regency, 2019/2021 dan 2020/2021</i> .....</p>	59
4.1.3	<p>Jumlah Sekolah, Guru, dan Murid Sekolah Dasar (SD) di Bawah Kementerian Pendidikan dan Kebudayaan Menurut Kecamatan di Kabupaten Lahat, 2019/2021 dan 2020/2021 <i>Number of Schools, Teachers, and Pupils in Primary Schools Under The Ministry of Education and Culture by Subdistrict in Lahat Regency, 2019/2021 dan 2020/2021</i> .....</p>	60
4.1.4	<p>Jumlah Sekolah, Guru, dan Murid Madrasah Ibtidaiyah (MI) di Bawah Kementerian Agama Menurut Kecamatan Menurut Kecamatan di Kabupaten Lahat, 2019/2021 dan 2020/2021 <i>Number of Schools, Teachers, and Pupils in Madrasah Ibtidaiyah (MI) Under The Ministry of Religious Affairs by Subdistrict in Lahat Regency, 2019/2021 dan 2020/2021</i> .....</p>	63
4.1.5	<p>Jumlah Sekolah, Guru, dan Murid Sekolah Menengah Pertama (SMP) di Bawah Kementerian Pendidikan dan Kebudayaan Menurut Kecamatan di Kabupaten Lahat, 2019/2021 dan 2020/2021 <i>Number of Schools, Teachers, and Pupils in Junior High Schools Under The Ministry of Education and Culture by Subdistrict in Lahat Regency, 2019/2021 dan 2020/2021</i> .....</p>	64
4.1.6	<p>Jumlah Sekolah, Guru, dan Murid Madrasah Tsanawiyah (MTs) di Bawah Kementerian Agama Menurut Kecamatan di Kabupaten Lahat, 2019/2021 dan 2020/2021 <i>Number of Schools, Teachers, and Pupils in Madrasah Tsanawiyah (MTs) Under The Ministry of Religious Affairs by Subdistrict in Lahat Regency, 2019/2021 dan 2020/2021</i> .....</p>	67
4.1.7	<p>Jumlah Sekolah, Guru, dan Murid Sekolah Menengah Atas (SMA) di Bawah Kementerian Pendidikan dan Kebudayaan Menurut Kecamatan di Kabupaten Lahat, 2019/2021 dan 2020/2021</p>	



	<i>Number of Schools, Teachers, and Pupils in Senior High Schools Under The Ministry of Education and Culture by Subdistrict in Lahat Regency, 2019/2021 dan 2020/2021 .....</i>	68
4.1.8	Jumlah Sekolah, Guru, dan Murid Sekolah Menengah Kejuruan (SMK) di Bawah Kementerian Pendidikan dan Kebudayaan Menurut Kecamatan di Kabupaten Lahat, 2019/2021 dan 2020/2021 <i>Number of Schools, Teachers, and Pupils in Vocational High Schools Under The Ministry of Education and Culture by Subdistrict in Lahat Regency, 2019/2021 dan 2020/2021 .....</i>	71
4.1.9	Jumlah Sekolah, Guru, dan Murid Madrasah Aliyah (MA) di Bawah Kementerian Agama Menurut Kecamatan di Kabupaten Lahat, 2019/2021 dan 2020/2021 <i>Number of Schools, Teachers, and Pupils in Madrasah Aliyah (MA) Under the Ministry of Religious Affairs by Subdistrict in Lahat Regency, 2019/2021 dan 2020/2021 .....</i>	72
4.1.10	Jumlah Desa <sup>1</sup> /Kelurahan yang Memiliki Fasilitas Sekolah Menurut Kecamatan dan Tingkat Pendidikan di Kabupaten Lahat, 2018– 2020 <i>Number of Villages<sup>1</sup>/Kelurahan Having Educational Facilities by Subdistrict and Educational Level in Lahat Regency, 2018– 2020 .....</i>	75
4.1.11	Angka Partisipasi Murni (APM) dan Angka Partisipasi Kasar (APK) Menurut Jenjang Pendidikan di Kabupaten Lahat, 2019 dan 2020 <i>Net Participation Rates and Gross Participation Rates by Educational Level in Lahat Regency, 2019 and 2020 .....</i>	80
4.1.12	Persentase Penduduk Berumur 15 Tahun ke Atas yang Melek Huruf Menurut Kelompok Umur di Kabupaten Lahat, 2019 dan 2020 <i>Percentage of Literate People Aged 15 Years and Over by Age Group in Lahat Regency, 2019 and 2020 .....</i>	81

<b>4.2</b>	<b>KESEHATAN .....</b>	
	<b>HEALTH.....</b>	
4.2.1	Jumlah Desa <sup>1</sup> /Kelurahan Yang Memiliki Sarana Kesehatan Menurut Kecamatan di Kabupaten Lahat, 2018–2021 <i>Number of Villages<sup>1</sup>/Kelurahan Having Health Facilities by Subdistrict in Lahat Regency, 2018–2020 .....</i>	82
4.2.2	Jumlah Tenaga Kesehatan Menurut Kecamatan di Kabupaten Lahat, 2020 <i>Number of Health Human Resources by Subdistrict in in Lahat Regency, 2020 .....</i>	88
4.2.3	Jumlah Rumah Sakit Umum, Rumah Sakit Khusus, Puskesmas, Klinik Pratama, dan Posyandu Menurut Kecamatan di Kabupaten Lahat, 2019 dan 2020 <i>Number of General Hospital, Specialized Hospital, Public Health Center, Primary Clinic, and Integrated Health Post by Subdistrict in in Lahat Regency, 2019 and 2020 .....</i>	89
<b>4.3</b>	<b>AGAMA DAN SOSIAL LAINNYA</b>	
	<b>RELIGION AND OTHER SOCIAL AFFAIRS</b>	
4.3.1	Jumlah Penduduk Menurut Kecamatan dan Agama yang Dianut di Kabupaten Lahat, 2020 <i>Population by Subdistrict and Religion in Lahat Regency, 2020.....</i>	92
4.3.2	Jumlah Tempat Peribadatan Menurut Kecamatan di Kabupaten Lahat, 2020 <i>Number of Places of Worship by Subdistrict in Lahat Regency, 2020 .....</i>	93
4.3.3	Jumlah Desa <sup>1</sup> /Kelurahan yang Mengalami Bencana Alam <sup>2</sup> Menurut Kecamatan di Kabupaten Lahat, 2011–2019 <i>Number of Villages<sup>1</sup>/Kelurahan that Had Natural Disaster<sup>2</sup> by Subdistrict in Lahat Regency, 2011–2019 .....</i>	94

**4.4 KEMISKINAN**

***POVERTY***

4.4.1	Garis Kemiskinan, Jumlah, dan Persentase Penduduk Miskin di Kabupaten Lahat, 2013–2020 <i>Poverty Line, Number, and Percentage of Poor People in Lahat Regency, 2013–2020</i> .....	97
4.4.2	Indeks Kedalaman Kemiskinan dan Indeks Keparahan Kemiskinan di Kabupaten Lahat, 2013–2020 <i>Poverty Gap Index and Poverty Severity Index in Lahat Regency, 2013–2020</i> .....	98

**5. PERTANIAN, KEHUTANAN, PETERNAKAN, DAN PERIKANAN/  
*AGRICULTURE, FORESTRY, LIVESTOCK, AND FISHERY***

**5.1 HORTIKULTURA**

***HORTICULTURE***

5.1.1	Luas Panen Tanaman Sayuran Menurut Kecamatan dan Jenis Tanaman di Kabupaten Lahat (ha), 2019 dan 2020 <i>Harvested Area of Vegetables by Subdistrict and Kind of Plant in Lahat Regency (ha), 2019 and 2020</i> .....	106
5.1.2	Produksi Tanaman Sayuran Menurut Kecamatan dan Jenis Tanaman di Kabupaten Lahat (ton), 2019 dan 2020 <i>Production of Vegetables by Subdistrict and Kind of Plant in Lahat Regency (ton), 2019 dan 2020</i> .....	110
5.1.3	Luas Panen Tanaman Sayuran dan Buah-buahan Semusim Menurut Jenis Tanaman di Kabupaten Lahat (ha), 2017–2020 <i>Harvested Area of Seasonal Vegetables and Fruits by Kind of Plant in Lahat Regency (ha), 2017–2020</i> .....	114
5.1.4	Produksi Tanaman Sayuran dan Buah-buahan Semusim Menurut Jenis Tanaman di Kabupaten Lahat (kwintal), 2017–2020 <i>Production of Seasonal Vegetables and Fruits by Kind of Plant in Lahat Regency (kwintal), 2017–2020</i> .....	115

5.1.5	Luas Panen Tanaman Biofarmaka Menurut Kecamatan dan Jenis Tanaman di Kabupaten Lahat (m <sup>2</sup> ), 2019 dan 2020 <i>Harvested Area of Medicinal Plants by Subdistrict and Kind of Plant in Lahat Regency(m<sup>2</sup>),2019 and 2020.....</i>	116
5.1.6	Produksi Tanaman Biofarmaka Menurut Kecamatan dan Jenis Tanaman di Kabupaten Lahat (kg), 2019 and 2020 <i>Production of Medicinal Plants by Subdistrict and Kind of Plant in Lahat Regency (kg), 2019 and 2020.....</i>	118
5.1.7	Luas Panen Tanaman Biofarmaka Menurut Jenis Tanaman di Kabupaten Lahat (m <sup>2</sup> ), 2017–2020 <i>Harvested Area of Medicinal Plants by Kind of Plant in Lahat Regency (m<sup>2</sup>), 2017–2020.....</i>	120
5.1.8	Produksi Tanaman Biofarmaka Menurut Jenis Tanaman di Kabupaten Lahat (kg), 2017–2020 <i>Production of Medicinal Plants by Kind of Plant in Lahat Regency (kg), 2017–2020.....</i>	121
5.1.9	Luas Panen Tanaman Hias Menurut Kecamatan dan Jenis Tanaman di Kabupaten Lahat (m <sup>2</sup> ), 2019 and 2020 <i>Harvested Area of Ornamental Plants by Subdistrict and Kind of Plant in Lahat Regency (m<sup>2</sup>), 2019 and 2020.....</i>	122
5.1.10	Produksi Tanaman Hias Menurut Kecamatan dan Jenis Tanaman di Kabupaten Lahat (tangkai), 2019 and 2020 <i>Production of Ornamental Plants by Subdistrict and Kind of Plant in Lahat Regency (stalks), 2019 and 2020.....</i>	124
5.1.11	Luas Panen Tanaman Hias Menurut Jenis Tanaman di Kabupaten Lahat (m <sup>2</sup> ), 2017–2020 <i>Harvested Area of Ornamental Plants by Kind of Plant in Lahat Regency (m<sup>2</sup>), 2017–2020.....</i>	126
5.1.12	Produksi Tanaman Hias Menurut Jenis Tanaman di Kabupaten Lahat (tangkai), 2017–2020 <i>Production of Ornamental Plants by Kind of Plant n Lahat Regency (stalks), 2017–2020.....</i>	127

5.1.13	Produksi Buah-buahan Menurut Kecamatan dan Jenis Tanaman di Kabupaten Lahat (ton), 2019 and 2020 <i>Production of Fruits by Subdistrict and Kind of Plant in Lahat Regency (ton), 2019 and 2020</i> .....	128
5.1.14	Produksi Buah–Buahan dan Sayuran Tahunan Menurut Jenis Tanaman (ton) di Kabupaten Lahat, 2017–2020 <i>Production of Annual Fruits and Vegetables by Kind of Plant in Lahat Regency (ton), 2017–2020</i> .....	131
<b>5.2</b>	<b>PERKEBUNAN</b> <b>ESTATE CROPS</b>	
5.2.1	Luas Areal Tanaman Perkebunan Menurut Kecamatan dan Jenis Tanaman di Kabupaten Lahat (Ribu), 2019 dan 2020 <i>Planted Area of Estate Crops by Subdistrict and Type of Crops in Lahat Regency (Ribu), 2019 dan 2020</i> .....	132
5.2.2	Produksi Perkebunan Menurut Kecamatan dan Jenis Tanaman di Kabupaten Lahat (ribu ton), 2019 dan 2020 <i>Production of Estate by Subdistrict and Type of Crops in Lahat Regency (ribu ton), 2019 and 2020</i> .....	136
<b>6.</b>	<b>INDUSTRI, PERTAMBANGAN, DAN ENERGI/ INDUSTRY, MINING, AND ENERGY</b>	
6.1	Daya Terpasang, Produksi, dan Distribusi Listrik PT. PLN (Persero) pada Cabang/Ranting PLN Menurut Kecamatan di Kabupaten Lahat, 2020 <i>Installed Electricity Power, Production, and Distribution of PT. PLN (Persero) at PLN Branch by Subdistrict in Lahat Regency, 2020</i> .....	148
6.2	Jumlah Pelanggan Listrik Menurut Kecamatan di Kabupaten Lahat , 2016–2020 <i>Number of Electricity Customers by Subdistrict in Lahat Regency, 2016–2020</i> .....	149
6.3	Jumlah Pelanggan dan Air yang Disalurkan Menurut Kecamatan di Kabupaten Lahat, 2020 <i>Number of Customers and Distributed Water by Subdistrict in Lahat Regency, 2020</i> .....	150

**7. PARIWISATA/TOURISM**

7.1	Jumlah Rumah Makan/Restoran Menurut Kecamatan di Kabupaten Lahat, 2017–2020 <i>Number of Restaurants by Subdistrict in Lahat Regency, 2017–2020...</i>	158
-----	---	-----

**8. TRANSPORTASI DAN KOMUNIKASI/  
TRANSPORTATION AND COMMUNICATION**

**8.1 TRANSPORTASI**

**TRANSPORTATION**

8.1.1	Panjang Jalan Menurut Tingkat Kewenangan Pemerintahan di Kabupaten Lahat (km), 2018–2020 <i>Length of Roads by Level of Government Authority in Lahat Regency (km), 2018–2020.....</i>	166
8.1.2	Panjang Jalan Menurut Jenis Permukaan Jalan di Kabupaten Lahat (km), 2018–2020 <i>Length of Roads by Type of Road Surface in Lahat Regency (km), 2018–2020 .....</i>	167
8.1.3	Panjang Jalan Menurut Kondisi Jalan di Kabupaten Lahat (km), 2018–2020 <i>Length of Roads by Condition of Roads in Lahat Regency (km), 2018–2020 .....</i>	168

**8.2 KOMUNIKASI  
COMMUNICATION**

8.2.1	Jumlah Kantor Pos Pembantu Menurut Kecamatan di Kabupaten Lahat, 2017–2020 <i>Number of Post Offices Subsidiaries by Subdistrict in Lahat Regency, 2017–2020 .....</i>	169
-------	---	-----

<b>9.</b>	<b>PERBANKAN, KOPERASI, DAN HARGA-HARGA/ BANKING, COOPERATIVE, AND PRICES</b>	
9.1	Jumlah Koperasi Aktif Menurut Kecamatan di Kabupaten Lahat, 2017–2020 <i>Number of Active Cooperative by Subdistrict in Lahat Regency, 2017–2020</i> .....	178
9.2	Jumlah Koperasi Menurut Jenis Koperasi dan Kecamatan di Kabupaten Lahat, 2020 <i>Number of Cooperative by Kind of Cooperative and Subdistrict in Lahat Regency Lahat, 2020</i> .....	179
9.3	Indeks Harga Konsumen per Bulan Menurut Kelompok Pengeluaran di Kabupaten Lahat (2018=100), 2020 <i>Consumer Price Index per Month by Expenditure Group in Lahat Regency (2018=100), 2020</i> .....	180
9.4	JLaju Inflasi Bulanan Menurut Kelompok Pengeluaran di Kabupaten Lahat (2018=100), 2020 <i>Monthly Inflation Rate by Expenditure Group in Lahat Regency (2018=100), 2020</i> .....	184
<b>10.</b>	<b>PENGELUARAN PENDUDUK/POPULATION EXPENDITURE</b>	
10.1	Rata-rata Pengeluaran per Kapita Sebulan Menurut Kelompok Komoditas (rupiah) di Kabupaten Lahat, 2019 dan 2020 <i>Monthly Average Expenditure per Capita by Commodity Group (rupiahs) in Lahat Regency, 2019 and 2020</i> .....	196
10.2	Persentase Pengeluaran per Kapita Sebulan Menurut Kelompok Komoditas di Kabupaten Lahat, 2019 dan 2020 <i>Percentage of Monthly Expenditure per Capita by Commodity Group in Lahat Regency, 2019 and 2020</i> .....	197
10.3	Persentase Penduduk Menurut Golongan Pengeluaran Per Kapita Sebulan di Kabupaten, 2019 dan 2020 <i>Percentage of Population by Per Capita Spending Group a Month in Lahat Regency, 2019 and 2020</i> .....	198

**11. PERDAGANGAN/TRADE**

11.1	Jumlah Sarana Perdagangan Menurut Jenisnya di Kabupaten Lahat, 2017–2020 <i>Number of Trading Facilities by Type of Facility in Lahat Regency, 2017–2020</i> .....	206
------	---	-----

**12. SISTEM NERACA REGIONAL/SYSTEM OF REGIONAL ACCOUNTS**

12.1.	Produk Domestik Regional Bruto Atas Dasar Harga Berlaku Menurut Lapangan Usaha di Kabupaten Lahat (miliar rupiah), 2016–2020 <i>Gross Regional Domestic Product at Current Market Prices by Industry in LAhat Regency (billion rupiahs), 2016–2020</i> .....	214
12.2	Produk Domestik Regional Bruto Atas Dasar Harga Konstan 2010 Menurut Lapangan Usaha di Kabupaten Lahat (miliar rupiah), 2016–2020 <i>Gross Regional Domestic Product at 2010 Constant Market Prices by Industry in Lahat Regency, (billion rupiahs), 2016–2020</i> .....	216
12.3	Distribusi Persentase Produk Domestik Regional Bruto Atas Dasar Harga Berlaku Menurut Lapangan Usaha di Kabupaten Lahat , 2016–2020 <i>Percentage Distribution of Gross Regional Domestic Product at Current Market Prices by Industry in Lahat Regency, 2016–2020</i> .....	218
12.4	Laju Pertumbuhan Produk Domestik Regional Bruto Atas Dasar Harga Konstan 2010 Menurut Lapangan Usaha di Kabupaten Lahat (persen), 2016–2020 <i>Growth Rate of Gross Regional Domestic Product at 2010 Constant Market Prices by Industry in Lahat Regency (percent), 2016–2020</i> .....	220
12.5	Produk Domestik Regional Bruto Atas Dasar Harga Berlaku Menurut Jenis Pengeluaran di Kabupaten Lahat (miliar rupiah), 2015–2020 <i>Gross Regional Domestic Product at Current Market Prices by Type of</i>	



	Halaman Page
	222
12.6	223
<b>13.</b>	
13.1	232
13.2	233
13.3	234
13.4	235



## DAFTAR GAMBAR/LIST OF FIGURES

	Halaman Page
1.1 Luas Daerah menurut Kecamatan (%), 2020 <i>Area of Subdistrict (%), 2020</i> .....	6
1.2 Persentase Luas menurut Kecamatan , 2020 .....	7
2.1 Jumlah Pegawai menurut Pendidikan, 2020 <i>Government officials by Education, 2020</i> .....	20
2.2 Persentase pegawai berdasarkan Jabatan,2020 <i>Persentase Government officials by echelon,2020</i> .....	21
3.1 Jumlah Penduduk menurut Kecamatan, 2020 <i>Number of Population by district in Lahat Regency, 2020</i> .....	40
3.2 Persentase Penduduk menurut Kecamatan, 2020 <i>Population Percentage by district in Lahat Regency, 2020</i> .....	41
4.1 Jumlah Sekolah di Kabupaten Lahat tahun ,2019/ 2020 <i>Number of Schools in Lahat Regency, 2019/2020</i> .....	54
4.2 Jumlah Guru dan Murid di Kabupaten Lahat,2019/2020 <i>Number of Teachers and Students in Lahat, 2019/2020</i> .....	55
5.1 Produksi Cabe menurut Kecamatan (Ton), 2020 <i>Chili Production by districts (Ton), 2020</i> .....	104
5.2 Produksi Kelapa Sawit menurut Kecamatan (Ribu ton),2020 <i>Palm oil Production by district (Thousand Ton),2020</i> .....	105
6.1 Jumlah Pelanggan PLN di Kab. Lahat ,2015-2020 <i>Number of Costumers in Lahat Regency, 2015-2020</i> .....	146
6.2 Daya Terpasang PLN di Kabupaten Lahat 2016-2020 <i>Installed Electricity in Lahat Regency 2016-2020</i> .....	147
7.1 Jumlah Rumah Makan/Restoran di Kabupaten Lahat, 2016-2020 <i>Number of Restaurant in Lahat Regency, 2016-2020</i> .....	156
7.2 Jumlah Rumah Makan/Restoran di Kecamatan, 2020 <i>Number Percentage of Restaurant by districts, 2020</i> .....	157
8.1 Panjang Jalan di Kabupaten Lahat (Km), 2018-2020 <i>Length of Roads in Lahat Regency (km), 2018–2020</i> .....	164
8.2 Panjang Jalan Menurut Kondisi Jalan di Kabupaten Lahat (km), 2019–2020 <i>Length of Roads by Condition of Roads in Lahat Regency (km), 2019–2020</i> .....	165

9.1	Jumlah Koperasi Aktif Kabupaten Lahat, 2016–2020 <i>Number of Active Cooperative in Lahat Regency, 2016–2020.....</i>	176
9.2	Persentase Jumlah Koperasi Menurut Jenis Koperasi di Kabupaten Lahat 2020 <i>Percentase Number of Cooperative by Kind of Cooperative in Lahat Regency, 2020.....</i>	177
10.1	Rata-rata Pengeluaran per Kapita Sebulan Menurut Kelompok Komoditas Makanan (rupiah) di Kabupaten Lahat, 2019 dan 2020 <i>Monthly Average Expenditure per Capita by Commodity Group food (rupiahs) in Lahat Regency, 2019 and 2020.....</i>	194
10.2	Rata-rata Pengeluaran per Kapita Sebulan Menurut Kelompok Komoditas Bukan Makanan (rupiah) di Kabupaten Lahat, 2019 dan 2020 <i>Monthly Average Expenditure per Capita by Commodity Group Non food in Lahat Regency, 2019 and 2020.....</i>	195
11.1	Jumlah Sarana Perdagangan di Kabupaten Lahat , 2016–2020 <i>Number of Trading Facilities in Lahat Regency, 2016–2020.....</i>	204
11.2	Persentase Jumlah Sarana Perdagangan Menurut Jenisnya di Kabupaten Lahat , 2020 <i>Number Percentege of Trading Facilities by Type of Facility in Lahat Regency, 2020... ..</i>	205
12.1	PDRB Lapangan Usaha Menurut Harga Berlaku, 2016-2020 <i>GDP By Industries based on current Price, 2016-2020.....</i>	212
12.2	PDRB Lapangan Usaha Menurut Harga Konstan, 2020 <i>GDP By Industries based on current Price, 2020.....</i>	213
13.1	Jumlah Penduduk Menurut Kabupaten/Kota di Provinsi Sumatera Selatan (ribu),2020 <i>Population by Regency/Municipality in Sumatera Selatan,2020 .....</i>	230
13.2	Indeks Pembangunan Manusia Menurut Kabupaten/ Kota di Provinsi Sumatera Selatan, 2020 <i>Human Development Index by Regency/Municipality in Sumatera Selatan Province, 2020.....</i>	231

## PENJELASAN UMUM/EXPLANATORY NOTES

Tanda-tanda, satuan-satuan, dan lain-lainnya yang digunakan dalam publikasi ini adalah sebagai berikut:

*Symbols, measurement units, and acronyms which are used in this publication, are as follows:*

### 1. TANDA-TANDA/SYMBOLS

Data tidak tersedia/Data not available .....	: ...
Tidak ada atau nol /Null or zero .....	: -
Data dapat diabaikan/Data negligible .....	: 0
Tanda decimal/Decimal point .....	: ,
Data tidak dapat ditampilkan/Not applicable .....	: NA
Angka estimasi/Estimated figures .....	: e
Angka diperbaiki/Revised figures .....	: r
Angka sementara/Preliminary figures .....	: x
Angka sangat sementara/Very preliminary figures .....	: xx
Angka sangat sangat sementara/Very very preliminary figures .....	: xxx

### 2. SATUAN/UNITS

barel/barrel .....	: 158,99 liter/litres = 1/6,2898 m <sup>3</sup>
hektar (ha)/hectare (ha) .....	: 10 000 m <sup>2</sup>
kilometer (km)/kilometres (km) .....	: 1 000 meter/meters (m)
knot/knot .....	: 1,8523 km/jam (km/hour)
kuintal/quintal .....	: 100 kg
KWh .....	: 1 000 Watt hour
MWh .....	: 1 000 KWh
liter (untuk beras)/litre (for rice) .....	: 0,80 kg
MMSCF .....	: 1/35,3 m <sup>3</sup>
metrik ton (m.ton)/metric ton (m. ton) .....	: 0,98421 long ton = 1 000 kg
ons/ounce .....	: 28,31 gram/grams
ton .....	: 1 000 kg

Satuan lain: buah, dus, butir, helai/lembar, kaleng, batang, pulsa, ton kilometer (ton-km), jam, menit, persen (%).

*Other units: unit, pack, pieces, sheet, tin, pulse, ton-kilometres(ton-km), hour, minute, percent (%).*

Perbedaan angka di belakang koma disebabkan oleh pembulatan angka.

*The difference in decimal numbers is caused by rounding.*



## DAFTAR SINGKATAN/ LIST OF ABBREVIATIONS

SI	: Stasiun Iklim
SIMPK	: Stasiun Meteorologi Pertanian Khusus
t.t	: Tempat tidur
BCG	: Bacillus Calmette Guerin
DPT	: Difteri, Pertusis, Tetanus
TT	: Tetanus Toxoid
IOT	: Industri Obat Tradisional/ <i>Traditional Medicine Industry</i>
IKOT	: Industri Kecil Obat Tradisional/ <i>Traditional Medicine Small</i>
Alkes	: Alat kesehatan/ <i>Health Kits</i>
PKRT	: Perbekalan Kesehatan Rumah tangga/ <i>Household Health Logistics</i>
Kompl	: Komplemen/ <i>Complement</i>
IRTP	: Industri Pangan Produksi Rumah Tangga/ <i>Foods Home Industry</i>
PBF	: Pedagang Besar Farmasi/ <i>Pharmacy Whole-seller</i>
GFK	: Gudang Farmasi Kab/Kota/Regency/ <i>Municipality Pharmacy Warehouse</i>
RB	: Rumah Bersalin/ <i>Delivery House</i>
Pustu	: Puskesmas pembantu/ <i>Auxiliary Public Health Center</i>
BP	: Balai Pengobatan/ <i>Polyclinic</i>
TPS	: Tempat Pembuangan Sementara / <i>landfill</i>
Jamkesmas	: Jaminan kesehatan masyarakat miskin/ <i>Poor public health insurance</i>
PJKMU	: Program Jaminan Kesehatan Masyarakat Umum
SIUP	: Surat Ijin Usaha Perdagangan/ <i>Trading Permission Letter</i>
TDP	: Tanda Daftar Perusahaan/ <i>Company Registration Identity</i>
API	: Angka Pengenal Importir/ <i>Importer's Identity Number</i>





## Statistik Kunci, 2018–2020

### Key Statistics, 2018–2020

Rincian/Description	Satuan/Unit	2018	2019	2020
(1)	(2)	(5)	(6)	(7)
<b>SOSIAL/SOCIAL</b>				
Penduduk/ <i>Population</i>	Orang/ person	405,524	409,348	430,071
Laju Pertumbuhan Penduduk/ <i>Population Growth</i>	%	1.02	0.93	4.81
Sex Rasio/ <i>Sex Ratio</i>	-	104	104	105
Kepadatan Penduduk/ <i>Population Density</i>	Orang/km <sup>2</sup>	93	98.9	98.60
Angka Harapan Hidup <sup>1-e</sup> / <i>Life Expectancy Rate<sup>1</sup></i>	tahun/ <i>years</i>	65,50	65,76	66,04
Penduduk Miskin <sup>2</sup> / <i>Poor People<sup>2</sup></i>	Ribu Jiwa	65,31	65,03	65,75
Persentase Penduduk Miskin <sup>4</sup> <i>Percentage of Poor People<sup>4</sup></i>	%	16,15	15,92	15,95
Indeks Pembangunan Manusia-IPM <sup>3</sup> <i>Human Development Index<sup>3</sup></i>	-	66,99	67,62	67,44
<b>EKONOMI/ECONOMIC</b>				
Produk Domestik Regional Bruto (PDRB) Harga Berlaku <sup>6</sup> <i>Gross Domestic Bruto (GDP) at Current Price<sup>6</sup></i>	Juta rupiah <i>Million rupiahs</i>	15 984,33	17 171,70*	17 364,77**
Laju Pertumbuhan Ekonomi <sup>8</sup> / <i>Economic Growth<sup>7</sup></i>	%	4,07	5,62*	0,36**
Produk Domestik Regional Bruto (PDRB) Harga Konstan <sup>6</sup> <i>Gross Domestic Bruto (GDP) at Constant Price<sup>6</sup></i>	juta rupiah <i>million rupiahs</i>	11 723,72	12 382,33*	12 427,42**

- Catatan/Notes: <sup>1</sup> Hasil proyeksi penduduk Indonesia 2010–2035 (pertengahan tahun/Juni)/*The result of Indonesia population projection 2010–2035 (mid year/June)*
- <sup>2</sup> Kondisi Agustus/*Condition at August*
- <sup>3</sup> Menggunakan penimbang hasil proyeksi penduduk tahun 2010–2035/*Weighted by the 2010–2035 population projection*
- <sup>4</sup> Kondisi Maret/*Condition at March*
- <sup>5</sup> Sejak tahun 2010, IPM dihitung dengan metode baru. Komponen IPM metode baru adalah angka harapan hidup saat lahir, harapan lama sekolah, rata-rata lama sekolah, dan pengeluaran per kapita/*Since 2010, HDI is calculated using new method. New HDI component are life expectancy at birth, expected years of schooling, means years of schooling, and expenditure per capita*
- <sup>6</sup> Mulai tahun 2010 mengadopsi *System of National Account 2008 (SNA 2008)*/Since 2010 is in line with *System of National Account 2008 (SNA 2008)*
- \* Angka Sementara, \*\* Angka Sangat Sementara
- <sup>7</sup> Menggunakan tahun dasar 2010 (2010=100)/*Using 2010 base year (2010=100)*
- <sup>8</sup> Menggunakan proyeksi penduduk berdasarkan hasil SP2010/*Using population projection based on SP2010*



## GEOGRAFI DAN IKLIM GEOGRAPHY AND CLIMATE



### Batas-Batas Wilayah Kabupaten Lahat

Kabupaten Muara Enim dan Musi Rawas





**PENJELASAN TEKNIS**

1. Badan Pusat Statistik (BPS) telah melakukan pendataan Potensi Desa (Podes) sejak tahun 1980. Sejak saat itu, Podes dilaksanakan secara rutin setiap tahun untuk mendukung kegiatan Sensus Penduduk, Sensus Pertanian, ataupun Sensus Ekonomi. Dengan demikian, fakta penting terkait ketersediaan infrastruktur dan potensi yang dimiliki oleh setiap wilayah dapat dipantau perkembangannya secara berkala dan terus menerus
2. Iklim adalah keadaan hawa (suhu, kelembaban, awan, hujan, dan sinar matahari) pada suatu daerah dalam jangka waktu yang agak lama (30 tahun).
3. Suhu adalah ukuran kuantitatif terhadap temperatur; panas dan dingin, diukur dengan termometer.
4. Curah hujan adalah banyaknya hujan yang tercurah (turun) di suatu daerah dalam jangka waktu tertentu.
5. Hari hujan adalah hari dimana hujan tercurah (turun) dalam sebulan
6. Ibukota Kecamatan adalah desa/ kelurahan dimana kantor pusat

**TECHNICAL NOTES**

1. *BPS-Statistics Indonesia has already recorded village potential (Podes) since 1980. Since then, Podes are carried out regularly every years to support the activities of the Population Census, Agriculture Census, or Economic Census. Thus, important facts related to the availability of infrastructure and the potential possessed by each region can be monitored regularly and continually.*
2. *Climate is the state of the weather (temperature, humidity, clouds, rain, and sun) on an area within a longer period of time (30 years).*
3. *Temperature is a quantitative measure of the temperature; hot and cold, measured with a thermometer.*
4. *Rainfall is the amount of rain poured down in an area within a certain period.*
5. *Rainy Days is the day when the amount of rain has been poured in a month.*
6. *Capital of Subdistrict is a village where the governmental*

pemerintahan kecamatan berada.

- 7 Ibukota Kabupaten/Kota adalah desa/kelurahan dimana kantor pusat pemerintahan kabupaten/kota berada atau desa/kelurahan lainnya yang ditetapkan secara peraturan perundang-undangan daerah sebagai ibukota kabupaten/kota yang berlaku

*office of the subdistrict placed.*

- 7 *Capital of Subdistrict is a village where the governmental office of the Regency/Municipality placed or another village which is stated as the capital of Regency/Municipality in the regional law.*

<https://lahatkab.bps.go.id>

**ULASAN**

Keadaan geografis Kabupaten Lahat terletak antara 3,25 derajat sampai dengan 4,15 derajat Lintang Selatan, dan 102,37 derajat sampai dengan 103,45 derajat bujur timur. Kabupaten Lahat dengan wilayah seluas 4.361,84 km<sup>2</sup> (tabel 1.1.1) dan memiliki batas-batas wilayah diantaranya sebagai berikut:

- Sebelah utara : dengan Kabupaten Muara Enim dan Musi Rawas
- Sebelah Selatan : dengan Kota Pagaram dan Kabupaten Bengkulu Selatan Propinsi Bengkulu
- Sebelah Timur : Kabupaten Muara Enim
- Sebelah Barat : Kabupaten Empat Lawang

Ketinggian wilayah Kabupaten Lahat dari atas permukaan laut bervariasi mulai dari 25 meter sampai dengan 1000. Kecamatan yang paling rendah dari permukaan laut adalah Kecamatan Lahat, Merapi Barat, Merapi Timur dan Merapi Selatan dengan ketinggian 25 meter sampai dengan 100 meter. Sedangkan untuk rata-rata jumlah curah hujan dan hari hujan tertinggi ada dibulan januari di Kabupaten Lahat yaitu sebesar 386 mm dan 14 hari hujan

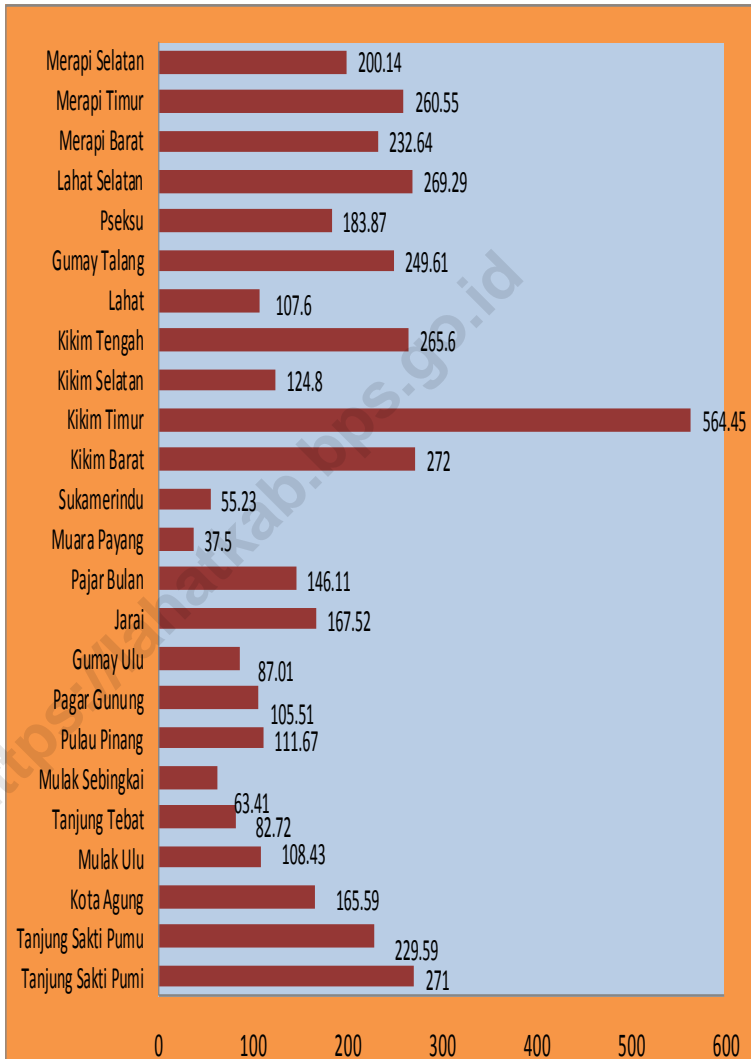
**DESCRIPTION**

*The geographical position of Lahat regency, is located between 3.25 degrees to 4.15 degrees south latitude, and 102.37 degrees to 103.45 degrees east longitude. Lahat regency with an area of 4.361,84 square kilometers (tabel 1.1.1) and have the boundaries as follows:*

- *In the North side, there are Muara Enim and Musi Rawas regency*
- *In the South side, there are Pagaram City and South Bengkulu regency Province of Bengkulu*
- *In the East side, there is Muara Enim regency*
- *In the West side, there is Empat Lawang regency*

*Lahat regency altitude of above sea level varying from 25 meters up to 1,000 meters. Sub 1.000. The lowest sea level is the district of Lahat, West Merapi, East Merapi and South Merapi with a height of 25 meters to 100 meters. As for the highest average amount of rainfall and rain day each month is in January in Lahat regency that is the value is around 386 mm and 14 per day..*

**Gambar 1.1** Luas Daerah menurut Kecamatan, 2020  
**Figures 1.1** Area of Subdistrict, 2020

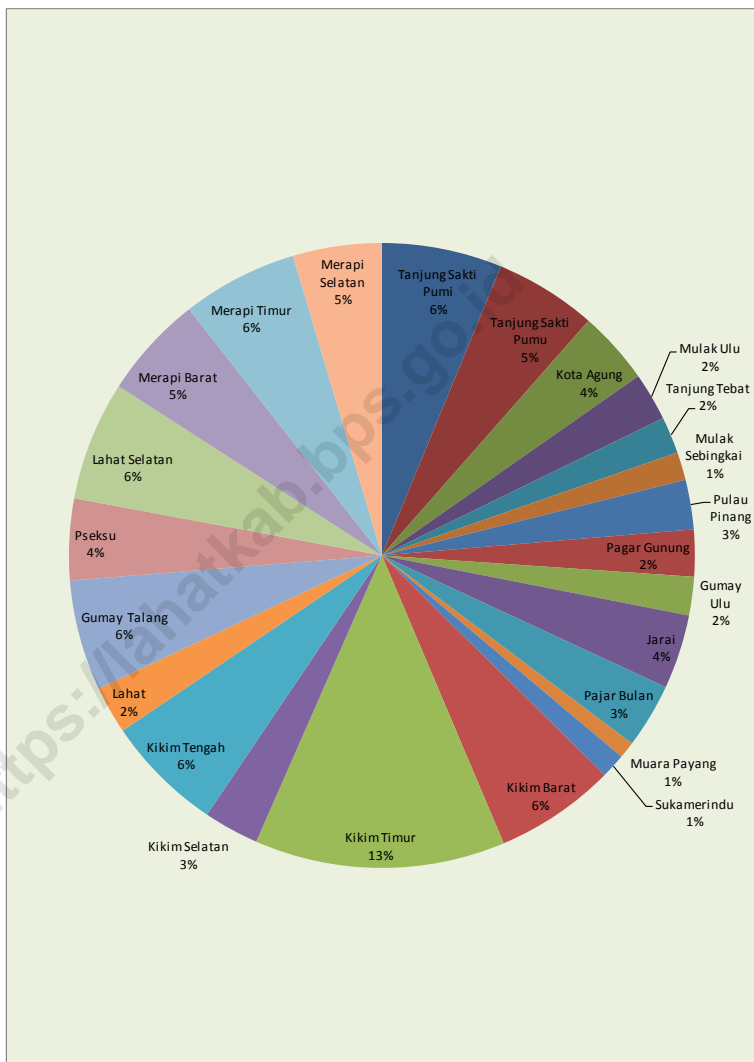


Sumber/Source : Dinas Pertanahan Nasional Kabupaten Lahat/  
 Representative office of National Land Authority of Lahat Regency



**Gambar** 1.2  
**Figures**

**Persentase Luas menurut Kecamatan , 2020**  
**Area of Subdistrict ( %), 2020**



Sumber/Source : Dinas Pertanahan Nasional Kabupaten Lahat/  
Representative office of National Land Authority of Lahat Regency

## 1.1 KEADAAN GEOGRAFI GEOGRAPHY CONDITION

**Tabel** 1.1.1 **Luas Daerah dan Jumlah Pulau Menurut Kecamatan di Kabupaten Lahat, 2020**  
**Table** 1.1.1 **Total Area and Number of Islands by Subdistrict in Lahat Regency, 2020**

Kecamatan Subdistrict	Ibukota Kecamatan Capital of Subdistrict	Luas <sup>1</sup> Total Area <sup>1</sup> (km <sup>2</sup> /sq.km)
(1)	(2)	(3)
Tanjung Sakti Pumi	Pajar Bulan	271,00
Tanjung Sakti Pumu	Simpang III PUMU	229,59
Kota Agung	Kota Agung	165,59
Mulak Ulu	Muara Tiga	108,43
Tanjung Tebat	Tanjung Tebat	82,72
Mulak Sebingkai	Keban Agung	63,41
Pulau Pinang	Jati	111,67
Pagar Gunung	Karang Agung	105,51
Gumay Ulu	Tinggi Hari	87,01
Jarai	Jarai	167,52
Pajar Bulan	Sumur	146,11
Muara Payang	Lawang Agung Lama	37,50
Sukamerindu	Sukamerindu	55,23
Kikim Barat	Saung Naga	272,00
Kikim Timur	Bungamas	564,45
Kikim Selatan	Pagar Jati	124,80
Kikim Tengah	Tanjung Aur	265,60
Lahat	Lahat	107,60
Gumay Talang	Sukarame	249,61
Lahat Selatan	Tanjung Payang	183,87
Pseksu	Lubuk Mabar	269,29
Merapi Barat	Merapi	232,64
Merapi Timur	Lebuay Bandung	260,55
Merapi Selatan	Sukamerindu	200,14
<b>Kabupaten Lahat</b>		<b>4 361,84</b>

Sumber/Source: Dinas Pertanahan Nasional Kabupaten Lahat/ Representative office of National Land Authority of Lahat Regency

Lanjutan Tabel/*Continued Table 1.1.1*

<b>Kecamatan Subdistrict</b>	<b>Persentase terhadap Luas Kabupaten Percentage to Regency Area</b>	<b>Jumlah Pulau<sup>2</sup> Number of Islands<sup>2</sup></b>
(1)	(5)	(6)
Tanjung Sakti Pumi	6,21	–
Tanjung Sakti Pumu	5,26	–
Kota Agung	3,80	–
Mulak Ulu	2,49	–
Tanjung Tebat	1,90	–
Mulak Sebingkai	1,45	–
Pulau Pinang	2,56	–
Pagar Gunung	2,42	–
Gumay Ulu	1,99	–
Jarai	3,84	–
Pajar Bulan	3,35	–
Muara Payang	0,86	–
Sukamerindu	1,27	–
Kikim Barat	6,24	–
Kikim Timur	12,94	–
Kikim Selatan	2,86	–
Kikim Tengah	6,09	–
Lahat	2,47	–
Gumay Talang	5,72	–
Lahat Selatan	4,22	–
Pseksu	6,17	–
Merapi Barat	5,33	–
Merapi Timur	5,97	–
Merapi Selatan	4,59	–
<b>Kabupaten Lahat</b>	<b>100,00</b>	<b>-</b>

Catatan/Note: <sup>1</sup> Berdasarkan Peraturan Menteri Dalam Negeri Nomor 137 Tahun 2017 tanggal 29 Desember 2017/*Based on Minister of Home Affairs Regulation Number 137/2017, December 29, 2017*

<sup>2</sup> Berdasarkan informasi Kementerian Dalam Negeri Tahun 2018/*Based on information from Ministry of Home Affairs, 2018*

Sumber/Source: Dinas Pertanahan Nasional Kabupaten Lahat/ *Representative office of National Land Authority of Lahat Regency*

**Tabel** 1.1.2 **Tinggi Wilayah dan Jarak ke Ibukota Kabupaten Menurut Kecamatan di Kabupaten Lahat 2020**  
**Altitude and Distance to the Capital of Regency by Subdistrict in Lahat Regency, 2020**

Kecamatan Subdistrict	Tinggi Wilayah (mdpl) Altitude (m a.s.l)	Jarak ke Ibukota Distance to the Capital
(1)	(6)	(7)
Tanjung Sakti Pumi	500-1000	66,35
Tanjung Sakti Pumu	500-1000	66,97
Kota Agung	500-1000	32,59
Mulak Ulu	100-1000	27,87
Tanjung Tebat	100-1000	22,55
Mulak Sebingkai	-	18,53
Pulau Pinang	100-500	3,37
Pagar Gunung	100-500	15,86
Gumay Ulu	100-500	17,13
Jarai	500-1000	41,53
Pajar Bulan	500-1000	36,60
Muara Payang	500-1000	44,87
Sukamerindu	500-1000	40,84
Kikim Barat	100-500	46,14
Kikim Timur	100-500	20,57
Kikim Selatan	100-500	31,61
Kikim Tengah	100-500	32,74
Lahat	25-100	-
Gumay Talang	100-500	7,67
Lahat Selatan	-	2,11
Pseksu	100-500	21,69
Merapi Barat	25-100	16,01
Merapi Timur	25-100	28,02
Merapi Selatan	25-100	14,50
<b>Kabupaten Lahat</b>	<b>-</b>	<b>-</b>

Sumber/Source: Dinas Pertanahan Nasional Kabupaten Lahat/ Representative office of National Land Authority of Lahat Regency

## 1.2 KEADAAN IKLIM CLIMATE CONDITION

**Tabel** 1.2.1 **Pengamatan Unsur Iklim Menurut Bulan di Stasiun, 2020**  
**Table** 1.2.1 **Observation of Climate Elements By Months at Station, 2020**

Bulan Month	Suhu/Temperature (°C)			Kelembaban/Humidity (%)		
	Minimum	Rata-rata Average	Maksimum Maximum	Minimum	Rata-rata Average	Maksimum Maximum
(1)	(2)	(3)	(4)	(5)	(6)	(7)
Januari/January	23.20	28.65	33.20	56.00	81.88	100.00
Februari/February	23.10	28.60	33.40	60.00	82.33	100.00
Maret/March	22.40	29.34	34.80	55.00	80.60	100.00
April/April	22.00	29.11	34.80	55.00	80.96	100.00
Mei/May	22.80	29.58	34.60	44.00	79.77	100.00
Juni/June	22.00	29.07	34.40	56.00	79.77	100.00
Juli/July	23.20	28.74	34.60	58.00	81.93	98.00
Agustus/August	23.00	30.09	36.80	47.00	72.18	100.00
September/September	22.60	29.41	36.00	52.00	74.44	100.00
Oktober/October	22.20	29.28	34.60	49.00	76.62	100.00
November/November	22.60	29.19	35.40	52.00	77.56	100.00
Desember/December	22.00	28.56	34.40	54.00	80.34	100.00

Catatan/Note: Data Provinsi Sumatera Selatan

Sumber/Source: Badan Meteorologi, Klimatologi, dan Geofisika/Meteorology, Climatology, and Geophysics Agency

Lanjutan Tabel/*Continued Table 1.2.1*

Bulan Month	Kecepatan Angin (m/det) Wind Velocity (m/sec)			Tekanan Udara/Atmospheric Pressure (mb)		
	Minimum	Rata-rata Average	Maksimum Maximum	Minimum	Rata-rata Average	Maksimum Maximum
(1)	(8)	(9)	(10)	(11)	(12)	(13)
Januari/January	calm	1.80	5.66	1005.60	1009.42	1014.40
Februari/February	calm	1.97	4.63	1005.20	1009.97	1014.30
Maret/March	calm	1.59	6.17	1004.80	1008.93	1013.50
April/April	calm	1.22	4.12	1004.80	1009.06	1013.10
Mei/May	calm	1.40	9.77	1003.60	1008.21	1013.00
Juni/June	calm	1.53	4.12	1004.10	1008.69	1012.20
Juli/July	calm	1.55	4.12	1004.30	1008.15	1011.40
Agustus/August	calm	2.01	5.66	1004.10	1008.32	1012.20
September/September	calm	1.83	13.89	1004.30	1008.63	1012.60
Oktober/October	calm	1.32	5.14	1003.40	1008.02	1012.00
November/November	calm	1.20	5.66	1001.30	1008.41	1013.70
Desember/December	calm	1.54	5.14	1003.20	1007.83	1011.60

Catatan/Note: Data Provinsi Sumatera Selatan

Sumber/Source: Badan Meteorologi, Klimatologi, dan Geofisika/Meteorology, Climatology, and Geophysics Agency

Lanjutan Tabel/*Continued Table 1.2.1*

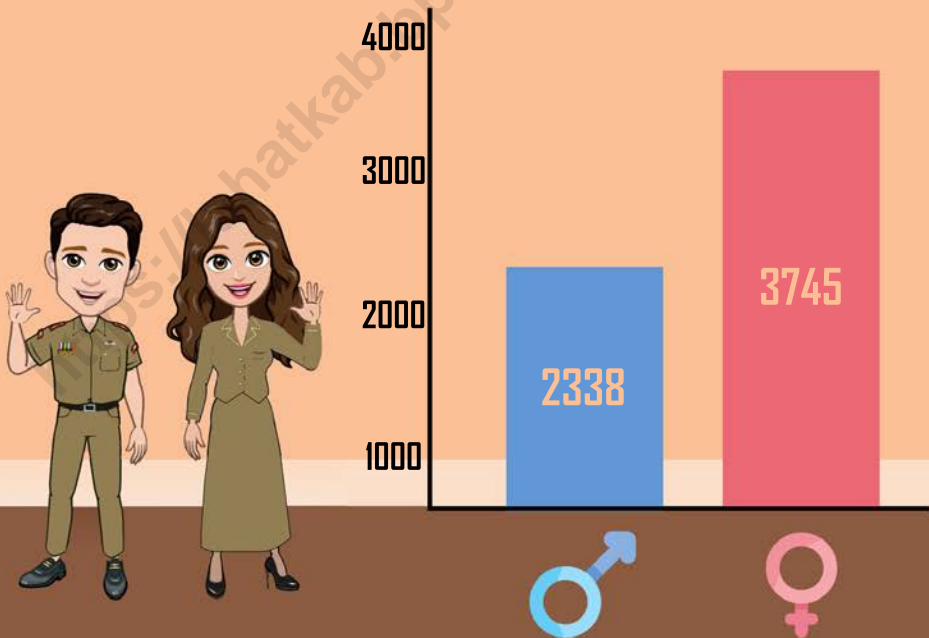
Bulan Month	Jumlah Curah Hujan Number of Precipitation (mm)	Jumlah Hari Hujan (hari) Number of Rainy Days (day)	Penyinaran Matahari Duration of Sunshine (%)
(1)	(14)	(15)	(16)
Januari/January	386	14	***
Februari/February	284	14	***
Maret/March	237	13	***
April/April	268	14	***
Mei/May	201	8	***
Juni/June	***	***	***
Juli/July	60	8	***
Agustus/August	86	6	***
September/September	84	7	***
Oktober/October	154	12	***
November/November	141	11	***
Desember/December	63	7	***

Catatan/Note: \*\*\*Data Tidak Tersedia

Sumber/Source: Dinas Pertanian Kabupaten Lahat





PEMERINTAHAN  
GOVERNMENTJumlah ASN Menurut Jenis Kelamin  
Kabupaten Lahat Tahun 2020

**377** | Jumlah Desa dan Kelurahan  
Kabupaten Lahat 2020



**PENJELASAN TEKNIS**

1. Pegawai negeri sipil (PNS) merupakan unsur pemerintahan yang menjalankan tugas dan fungsi sebagai pelayan masyarakat dan menjalankan kegiatan operasional/ rutin tata pemerintahan.
2. Kecamatan adalah pembagian wilayah administratif di Indonesia di bawah kabupaten atau kota. Kecamatan terdiri atas desa-desa atau kelurahan-kelurahan.
3. Kelurahan adalah pembagian wilayah administratif di Indonesia di bawah kecamatan. Dalam konteks otonomi daerah di Indonesia, Kelurahan merupakan wilayah kerja Lurah sebagai Perangkat Daerah Kabupaten atau kota. Kelurahan dipimpin oleh seorang Lurah yang berstatus sebagai Pegawai Negeri Sipil.
4. Desa adalah desa dan desa adat atau yang disebut dengan nama lain, selanjutnya disebut Desa, adalah kesatuan masyarakat hukum yang memiliki batas wilayah yang berwenang untuk mengatur dan mengurus urusan pemerintahan, kepentingan masyarakat setempat berdasarkan prakarsa masyarakat, hak asal usul, dan/atau hak tradisional yang diakui dan dihormati dalam sistem pemerintahan Negara

**TECHNICAL NOTES**

1. *Civil servants is an element of government who have duties and functions as public servants and operational activities/ routine governance.*
2. *Sub-district is the division of administrative regions in Indonesia under the county or city. Sub-district consists of the villages or kelurahan.*
3. *Urban Village is the division of administrative regions in Indonesia under districts. In the context of regional autonomy in Indonesia, a village headman as a working area of the regional district or city. Urban villages led by a headman status as a civil servant.*
4. *Village is the village and the traditional village or called by other names, hereinafter called the village, is the unity of the legal community who have borders with the authority to regulate and manage the affairs of government, the interests of the local community based community initiatives, the right of origin, and/ or traditional rights recognized and respected in the governance system of the Republic of Indonesia*

1. Kesatuan Republik Indonesia 1.
2. Pemerintah Daerah di Indonesia adalah penyelenggara pemerintahan daerah menurut asas otonomi dan tugas pembantuan dengan prinsip otonomi seluas-luasnya dalam sistem dan prinsip Negara Kesatuan Republik Indonesia sebagaimana dimaksud dalam Undang-Undang Dasar 1945. Pemerintah daerah adalah Gubernur, Bupati, atau Walikota, dan Perangkat Daerah sebagai unsur penyelenggara pemerintahan daerah. 2. *Local Government in Indonesia is the regional administration in accordance with the principle of autonomy and duty of assistance with the principle of broad autonomy within the system and the principles of the Republic of Indonesia as stipulated in the Constitution of 1945. The local government is the governor, regent or mayor, and the Region as an element of the regional administration.*
3. Dalam penyelenggaraan Pemerintahan Daerah, Kepala Daerah dibantu oleh Perangkat Daerah yang terdiri dari:
  - Unsur staf yang membantu penyusunan kebijakan dan koordinasi, diwadahi dalam Sekretariat;
  - Unsur pengawas yang diwadahi dalam bentuk Inspektorat;
  - Unsur perencana yang diwadahi dalam bentuk Badan;
  - Unsur pendukung tugas Kepala daerah dalam penyusunan dan pelaksanaan kebijakan daerah yang bersifat spesifik, diwadahi dalam Lembaga Teknis Daerah; serta
  - Unsur pelaksana urusan daerah yang diwadahi dalam Dinas Daerah
3. *In the implementation of Local Government, Regional Head is assisted by Regional Device comprising:*
  - *On element of the staff to help policy-making and coordination, accommodated in the Secretariat;*
  - *Supervisory elements are contained in the form of Inspectorate;*
  - *Element planners are contained in the form of Agency;*
  - *The supporting elements of the task head region in formulation and implementation of policies that are specific areas, contained in the regional Technical Institute;*
  - *As well as regional affairs executive element contained in the Regional Office*

**ULASAN****DESCRIPTION**

Sampai dengan tahun 2020 wilayah Kabupaten Lahat terdiri dari 24 kecamatan, 17 kelurahan, 360 desa berstatus definitive.

*Until the year of 2014, the area of Lahat regency is divided into 22 subdistricts, 17 wards, 360 with definitive villages status.*

Jumlah Pegawai Negeri Sipil di Kabupaten Lahat tahun 2020 sebanyak 6.083 orang terdiri dari 2.338 laki-laki dan 3.745 perempuan. Ditinjau dari golongannya, PNS daerah Kabupaten Lahat terpusat pada golongan III sebesar 3.734 orang sedangkan PNS dengan golongan I menduduki posisi terkecil yaitu sebanyak 36 orang.

*Number of Civil Servants in Lahat regency in 2020 as many as 6.803 people consisting of 2.338 men and 3.745 women. Judging from the faction, civil servants Lahat regency centered in group III of 3.734 people, while civil servants with the smallest group rank I occupy position as many as 36 people.*

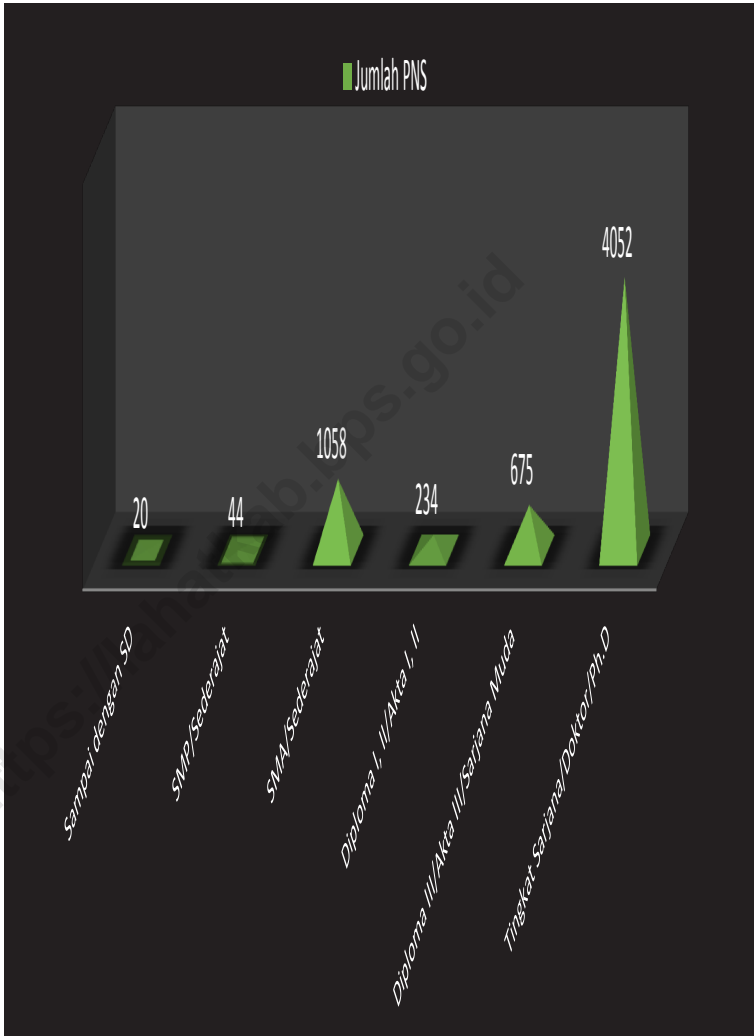
Jika ditinjau dari tingkat pendidikan sebanyak 4.052 orang PNS daerah Kabupaten Lahat sudah berpendidikan sarjana/ dokter/ phd, sedangkan PNS dengan tingkat pendidikan SD menduduki posisi terkecil yaitu sebanyak 20 orang. Pendidikan SMA menduduki peringkat ke dua terbanyak dengan jumlah pegawai sebesar 1.058 orang.

*The level viewed from the educationist there are 4.052 people who are listed as high school, while junior high school education is civil servant level with the smallest position that is 20 people. Second highest number of civil servant's education in Lahat regency is in high school graduates that is 1.058 people.*

Realisasi penerimaan APBD Kabupaten Lahat 2020 berasal dari penerimaan pendapatan asli daerah (PAD), dana pendapatan transfer dan pendapatan lainnya. Realisasi pendapatan asli daerah (PAD) tahun 2020 sebesar Rp 119,024,450,154.65 dengan kontribusi terbesar berasal dari Lain-lain PAD yang Sah sebesar Rp. 65,088,629,395.94. Data 2020 ini masih merupakan data sementara karena masih dalam proses audit keuangan.

*2020 revenues derived from local revenue (PAD), income transfer and other income. Realized revenue (PAD) in the year 2020 amounted to Rp 119,024,450,154.65 with the most contribution came from Other Local Revenue equal to Rp 65,088,629,395.94. This data in 2020 is still a temporary data because of the audit process.*

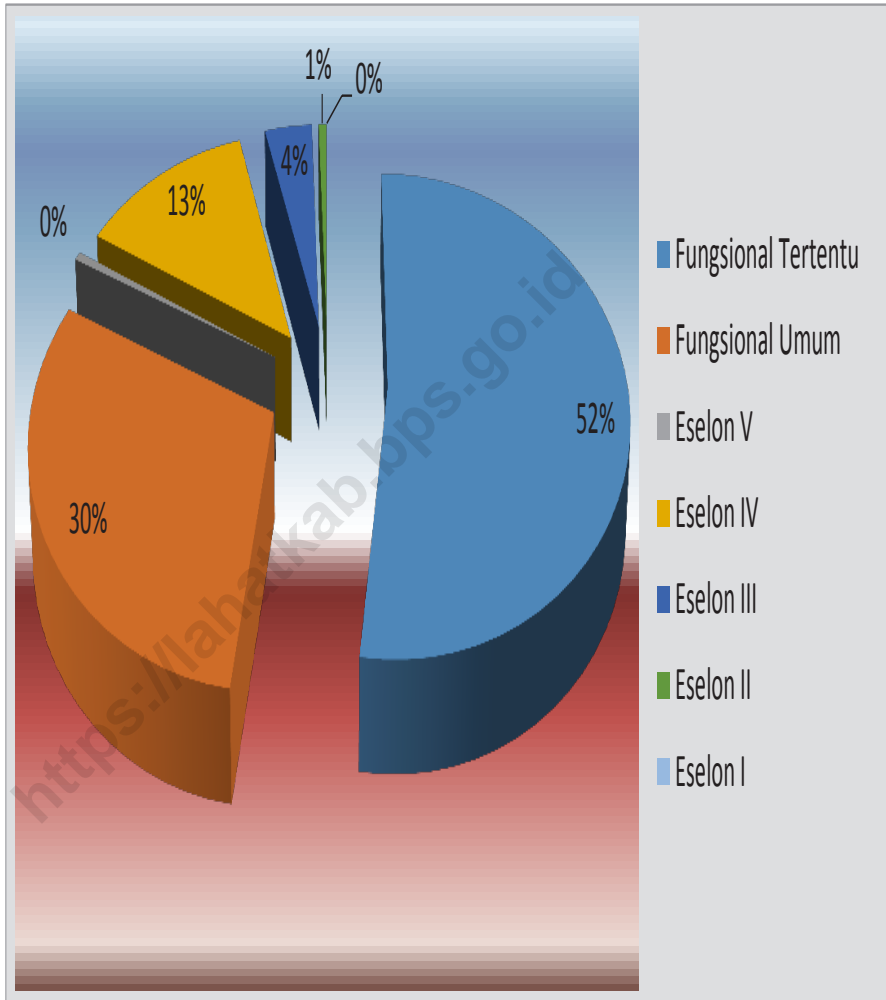
**Gambar** 2.1 **Jumlah Pegawai menurut Pendidikan, 2020**  
**Figures** 2.1 **Government officials by Education, 2020**



Sumber/Source : Badan Kepegawaian dan Pengembangan Sumber Daya Manusia Kabupaten Lahat/  
 Human Resources Development Agency of Lahat Regency

**Gambar 2.2**  
**Figures**

**Persentase pegawai berdasarkan Jabatan,2020**  
**Percentage Government officials by echelon,2020**



Sumber/Source : Badan Kepegawaian dan Pengembangan Sumber Daya Manusia Kabupaten Lahat/  
Human Resources Development Agency of Lahat Regency

## 2.1 WILAYAH ADMINISTRATIF ADMINISTRATIVE AREA

**Tabel** 2.1.1 Jumlah Desa<sup>1</sup>/Kelurahan Menurut Kecamatan di Kabupaten Lahat, 2016–2020  
**Table** 2.1.1 Number of Villages<sup>1</sup>/Kelurahan by Subdistrict in Lahat Regency, 2016–2020

Kecamatan Subdistrict	2016	2017	2018	2019	2020
(1)	(2)	(3)	(4)	(5)	(6)
Tanjung Sakti Pumi	18	18	18	18	18
Tanjung Sakti Pumu	14	14	14	14	14
Kota Agung	22	22	22	22	22
Mulak Ulu	26	16	16	16	16
Tanjung Tebat	14	14	14	14	14
Mulak Sebingkai	-	10	10	10	10
Pulau Pinang	14	10	10	10	10
Pagar Gunung	20	20	20	20	20
Gumay Ulu	10	10	10	10	10
Jarai	21	21	21	21	21
Pajar Bulan	20	20	20	20	20
Muara Payang	7	7	7	7	7
Sukamerindu	10	10	10	10	10
Kikim Barat	19	19	19	19	19
Kikim Timur	32	32	32	32	32
Kikim Selatan	17	18	18	18	18
Kikim Tengah	9	9	9	9	9
Lahat	35	29	29	29	29
Gumay Talang	15	15	15	15	15
Lahat Selatan	-	10	10	10	10
Pseksu	11	11	11	11	11
Merapi Barat	19	19	19	19	19
Merapi Timur	14	14	14	14	14
Merapi Selatan	9	9	9	9	9
<b>Kabupaten Lahat</b>	<b>367</b>	<b>377</b>	<b>377</b>	<b>377</b>	<b>377</b>

Catatan/Note: <sup>1</sup> Termasuk kelurahan dan Unit Permukiman Transmigrasi (UPT)/Include Transmigration Settlement Unit  
 Sumber/Source: Peraturan Kepala Badan Pusat Statistik Nomor 29 Tahun 2018 Tanggal 15 Januari 2018 tentang Perubahan Atas Peraturan Kepala Badan Pusat Statistik Nomor 55 Tahun 2017 tentang Kode dan Nama Wilayah Kerja Statistik Tahun 2017, SIMDASI BPS Kabupaten Lahat  
 Chief Statistician Regulation Number 29/2018, January 15 2018, as a revision of Chief Statistician Regulation Number 55



## 2.2 DEWAN PERWAKILAN RAKYAT DAERAH REGIONAL HOUSE OF REPRESENTATIVE

**Tabel 2.2.1** Jumlah Anggota Dewan Perwakilan Rakyat Daerah Menurut Partai Politik dan Jenis Kelamin di Kabupaten Lahat,, 2020  
*Number of Regional House of Representatives's Members by Political Parties and Sex in Lahat, Regency 2020*

Partai Politik <i>Political Parties</i>	Laki-laki <i>Male</i>	Perempuan <i>Female</i>	Jumlah <i>Total</i>
(1)	(2)	(3)	(4)
Lahat 1	9	1	10
Lahat 2	4	2	6
LAhat 3	6	1	7
Lahat 4	7	1	8
LAhat 5	8	1	9
<b>Nama Kabupaten/Kota</b>	<b>34</b>	<b>6</b>	<b>40</b>

Sumber/Source: Sekretariat DPRD Kabupaten Lahat/ Local Representative Council of Lahat Regency

## 2.3 SUMBER DAYA MANUSIA HUMAN RESOURCES

**Tabel** 2.3.1 **Jumlah Pegawai Negeri Sipil Menurut Jabatan dan Jenis Kelamin di Kabupaten Lahat, Desember 2019 dan Desember 2020**  
**Number of Civil Servants by Occupation and Sex in Lahat Regency/Municipality, December 2019 dan December 2020**

Kecamatan Subdistrict	2019		Jumlah Total
	Laki-laki Male	Perempuan Female	
(1)	(2)	(3)	(4)
Fungsional Tertentu <i>Specific Functional</i>	806	2 594	3 400
Fungsional Umum <i>Staf General Functional</i>	1 061	958	2 019
Struktural/ <i>Structural</i>			
Eselon V/5th Echelon	6	8	16
Eselon IV/4th Echelon	464	290	754
Eselon III/3rd Echelon	168	51	219
Eselon II/2nd Echelon	25	1	26
Eselon I/1st Echelon	-	-	-
<b>Jumlah/Total</b>	<b>2 524</b>	<b>3 894</b>	<b>6 418</b>

Sumber/Source: Badan Kepegawaian dan Pengembangan Sumber Daya Manusia Kabupaten Lahat/ Human Resources Development Agency of Lahat Regency

Lanjutan Tabel/*Continued Table 2.3.1*

Kecamatan <i>Subdistrict</i>	2020		Jumlah <i>Total</i>
	Laki-laki <i>Male</i>	Perempuan <i>Female</i>	
(1)	(5)	(6)	(7)
Fungsional Tertentu <i>Specific Functional</i>	734	2 437	3 171
Fungsional Umum <i>Staf General Functional</i>	918	916	1 834
Struktural/ <i>Structural</i>			
Eselon V/5th Echelon	23	12	35
Eselon IV/4th Echelon	463	324	787
Eselon III/3rd Echelon	165	54	219
Eselon II/2nd Echelon	35	2	37
Eselon I/1st Echelon	-	-	-
<b>Jumlah/<i>Total</i></b>	<b>2 338</b>	<b>3 745</b>	<b>6 083</b>

Sumber/*Source*: Badan Kepegawaian dan Pengembangan Sumber Daya Manusia Kabupaten Lahat/ Human Resources Development Agency of Lahat Regency

**Tabel**  
**Table** 2.3.2

**Jumlah Pegawai Negeri Sipil Menurut Tingkat Pendidikan dan Jenis Kelamin di Kabupaten Lahat, Desember 2019 dan Desember 2020**  
**Number of Civil Servants by Educational Level and Sex in Lahat Regency/Municipality, December 2019 and December 2020**

Tingkat Pendidikan <i>Educational Level</i>	2019		Jumlah <i>Total</i>
	Laki-laki <i>Male</i>	Perempuan <i>Female</i>	
(1)	(2)	(3)	(4)
Sampai dengan SD <i>Up to Primary School</i>	18	4	22
SMP/Sederajat <i>General Vocational Junior High School</i>	56	25	81
SMA/Sederajat <i>General/Vocational Senior High School</i>	760	892	1 652
Diploma I, II/Akta I, II <i>Diploma I, II/Akta I, II</i>	63	122	185
Diploma III/Akta III/Sarjana Muda <i>Diploma III/Akta III/Bachelor</i>	97	538	635
Tingkat Sarjana/Doktor/Ph.D <i>University Graduates</i>	1 530	2 313	3 843
<b>Jumlah/Total</b>	<b>2 524</b>	<b>3 894</b>	<b>6 418</b>

Sumber/Source: Badan Kepegawaian dan Pengembangan Sumber Daya Manusia Kabupaten Lahat/ Human Resources Development Agency of Lahat Regency

Lanjutan Tabel/*Continued Table 2.3.2*

Tingkat Pendidikan <i>Educational Level</i>	2020		
	Laki-laki <i>Male</i>	Perempuan <i>Female</i>	Jumlah <i>Total</i>
(1)	(2)	(3)	(4)
Sampai dengan SD <i>Up to Primary School</i>	15	5	20
SMP/Sederajat <i>General Vocational Junior High School</i>	31	13	44
SMA/Sederajat <i>General/Vocational Senior High School</i>	592	466	1 058
Diploma I, II/Akta I, II <i>Diploma I, II/Akta I, II</i>	71	163	234
Diploma III/Akta III/Sarjana Muda <i>Diploma III/Akta III/Bachelor</i>	98	577	675
Tingkat Sarjana/Doktor/Ph.D <i>University Graduates</i>	1 531	2 521	4 052
<b>Jumlah/Total</b>	2 338	3 745	6 083

Sumber/Source: Badan Kepegawaian dan Pengembangan Sumber Daya Manusia Kabupaten Lahat/ Human Resources Development Agency of Lahat Regency

**Tabel**  
**Table** 2.3.3

**Jumlah Pegawai Negeri Sipil Menurut Tingkat  
Kepangkatan dan Jenis Kelamin di Kabupaten Lahat  
Desember 2019 dan Desember 2020**  
*Number of Civil Servants by Hierarchy and Sex in Lahat  
Regency, December 2019 and December 2020*

Pangkat/Golongan/Ruang Hierarchy	2019		Jumlah Total
	Laki-laki Male	Perempuan Female	
(1)	(2)	(3)	(4)
1. I/A (Juru Muda)	4	–	1
2. I/B (Juru Muda Tingkat I)	9	1	10
3. I/C (Juru)	10	2	12
4. I/D (Juru Tingkat I)	14	7	21
<b>Golongan I/Range I</b>	34	10	44
5. II/A (Pengatur Muda)	51	34	87
6. II/B (Pengatur Muda Tingkat I)	123	134	257
7. II/C (Pengatur)	179	209	388
8. II/D (Pengatur Tingkat I)	144	128	272
<b>Golongan II/Range II</b>	499	505	1.004
9. III/A (Penata Muda)	228	517	765
10. III/B (Penata Muda Tingkat I)	388	741	1.129
11. III/C (Penata)	372	555	927
12. III/D (Penata Tingkat I)	518	629	1.147
<b>Golongan III/Range III</b>	1.506	2.462	3.968
13. IV/A (Pembina)	307	674	981
14. IV/B (Pembina Tingkat I)	153	238	391
15. IV/C (Pembina Utama Muda)	24	5	29
16. IV/D (Pembina Utama Madya)	1	–	1
17. IV/E (Pembina Utama)	–	–	–
<b>Golongan IV/Range IV</b>	485	917	1.402
<b>Jumlah/Total</b>	<b>2.524</b>	<b>3.894</b>	<b>6.418</b>

Sumber/Source: Badan Kepegawaian dan Pengembangan Sumber Daya Manusia Kabupaten Lahat/ Human Resources Development Agency of Lahat Regency

Lanjutan Tabel/*Continued Table 2.3.3*

Pangkat/Golongan/Ruang <i>Hierarchy</i>	2020		Jumlah <i>Total</i>
	Laki-laki <i>Male</i>	Perempuan <i>Female</i>	
(1)	(5)	(6)	(7)
1. I/A (Juru Muda)	1	-	1
2. I/B (Juru Muda Tingkat I)	7	1	8
3. I/C (Juru)	8	-	8
4. I/D (Juru Tingkat I)	12	7	19
<b>Golongan I/Range I</b>	28	8	36
5. II/A (Pengatur Muda)	36	22	58
6. II/B (Pengatur Muda Tingkat I)	114	125	239
7. II/C (Pengatur)	126	195	321
8. II/D (Pengatur Tingkat I)	170	118	288
<b>Golongan II/Range II</b>	446	460	906
9. III/A (Penata Muda)	165	398	563
10. III/B (Penata Muda Tingkat I)	360	740	1.100
11. III/C (Penata)	397	651	1.048
12. III/D (Penata Tingkat I)	447	576	1023
<b>Golongan III/Range III</b>	1.369	2.365	3.734
13. IV/A (Pembina)	282	576	858
14. IV/B (Pembina Tingkat I)	185	332	517
15. IV/C (Pembina Utama Muda)	27	4	31
16. IV/D (Pembina Utama Madya)	1	0	1
17. IV/E (Pembina Utama)	0	0	0
<b>Golongan IV/Range IV</b>	495	912	1.407
<b>Jumlah/Total</b>	<b>2.338</b>	<b>3.745</b>	<b>6.083</b>

Sumber/Source: Badan Kepegawaian dan Pengembangan Sumber Daya Manusia Kabupaten Lahat/ Human Resources Development Agency of Lahat Regency

## 2.4 KEUANGAN PEMERINTAH GOVERNMENT FINANCE

**Tabel 2.4.1** Realisasi Pendapatan Pemerintah Kabupaten Lahat Menurut Jenis Pendapatan (ribu rupiah), 2017–2020  
**Table 2.4.1** Actual Lahat Regency Government Revenues by Kind of Revenues (thousand rupiahs), 2017–2020

Jenis Pendapatan/Kind of Revenues	2017	2018
(1)	(2)	(3)
<b>1, Pendapatan Asli Daerah (PAD)/Regional Revenue</b>	164 495 177 551,81	112 571 296 475,37
1,1 Pajak Daerah/Regional Tax	37 008 535 966,14	39 707 051 390,44
1,2 Retribusi Daerah/Regional Retribution	5 315 837 735,50	4 859 751 111,60
1,3 Hasil Perusahaan Milik Daerah dan Pengelolaan Kekayaan Daerah yang Dipisahkan/Regional-Owned Company Revenue and Separated Management of Regional Wealth	6 931 888 290,27	6 499 575 260,49
1,4 Lain-lain PAD yang Sah/Other Regional Revenue	115 238 915 559,90	61 504 918 712,84
<b>2, Dana Perimbangan/Balance Funds</b>	1 211 669 907 270,00	1 377 663 737 906,00
2,1 Bagi Hasil Pajak/Tax Sharing Revenue	66 520 082 693,00	92 448 266 434,00
2,2 Bagi Hasil Bukan Pajak/Sumber Daya Alam/Non-Tax Sharing Revenue/Natural Resources	254 878 542 107,00	367 439 418 945,00
2,3 Dana Alokasi Umum/General Allocation Fund	694 390 958 000,00	696 379 856 000,00
2,4 Dana Alokasi Khusus/Special Allocation Fund	195 880 324 470,00	221 396 196 527,00
<b>3, Lain-lain Pendapatan yang Sah/Other Revenue</b>	388 849 934 385,08	426 638 966 520,95
3,1 Pendapatan Hibah/Grant	0,00	50 093 183 506,00
3,2 Dana Darurat/Emergency Fund	0,00	0,00
3,3 Dana Bagi Hasil Pajak dari Provinsi dan Pemerintah Daerah Lainnya/Tax Sharing Revenue from Provincial and Other Regional Governments	77 364 112 860,00	80 249 703 936,27
3,4 Dana Penyesuaian dan Otonomi Daerah/Regional Adjustment and Autonomy Fund	280 112 456 800,00	294 408 284 000,00
3,5 Bantuan Keuangan dari Provinsi atau Pemerintah Daerah Lainnya/Financial Assistance from Provincial or Other Regional Governments	31 373 364 725,08	1 887 795 078,68
3,6 Lainnya/Others	0,00	0,00
<b>Jumlah/Total</b>	<b>1 765 015 019 206,89</b>	<b>1 916 874 000 902,32</b>



Lanjutan Tabel/Continued Table 2.4.1

Jenis Pendapatan/Kind of Revenues	2019	2020*
(1)	(4)	(5)
<b>1, Pendapatan Asli Daerah (PAD)/Regional Revenue</b>	141 161 144 249,35	119 024 450 154,65
1,1 Pajak Daerah/Regional Tax	47 330 979 176,51	43 320 827 736,73
1,2 Retribusi Daerah/Regional Retribution	4 261 293 263,00	3 037 484 651,50
1,3 Hasil Perusahaan Milik Daerah dan Pengelolaan Kekayaan Daerah yang Dipisahkan/Regional-Owned Company Revenue and Separated Management of Regional Wealth	7 073 245 657,03	7 577 508 370,48
1,4 Lain-lain PAD yang Sah/Other Regional Revenue	82 495 626 152,81	65 088 629 395,94
<b>2, Dana Perimbangan/Balance Funds</b>	1 609 981 025 056,00	1 273 265 615 921,00
2,1 Bagi Hasil Pajak/Tax Sharing Revenue	89 094 026 910,00	115 680 504 010,00
2,2 Bagi Hasil Bukan Pajak/Sumber Daya Alam/Non-Tax Sharing Revenue/Natural Resources	518 622 670 705,00	303 862 675 964,00
2,3 Dana Alokasi Umum/General Allocation Fund	723 556 689 000,00	649,875,559,000,00
2,4 Dana Alokasi Khusus/Special Allocation Fund	278 707 638 441,00	203 846 876 947,00
<b>3, Lain-lain Pendapatan yang Sah/Other Revenue</b>	521 806 187 964,55	491 684 970 991,00
3,1 Pendapatan Hibah/Grant	58 537 715 843,00	22 464 784 784,00
3,2 Dana Darurat/Emergency Fund	00,0	0,00
3,3 Dana Bagi Hasil Pajak dari Provinsi dan Pemerintah Daerah Lainnya/Tax Sharing Revenue from Provincial and Other Regional Governments	147 492 932 121,55	78 641 187 563,00
3,4 Dana Penyesuaian dan Otonomi Daerah/Regional Adjustment and Autonomy Fund	301 179 650 000,00	333,581804000,00
3,5 Bantuan Keuangan dari Provinsi atau Pemerintah Daerah Lainnya/Financial Assistance from Provincial or Other Regional Governments	14 595 890 000,00	5 699 719 644,00
3,6 Lainnya/Others	3 125 000 000,00	0,00
<b>Jumlah/Total</b>	<b>2 276 073 357 269,90</b>	<b>1 883 975 037 066,65</b>

Catatan/Note : \* Data Sementara ,masih dalam proses audit keuangan

Sumber :/Source : Badan Keuangan Daerah Kabupaten Lahat/Regional Finance agency Of Lahat Regency

**Tabel**  
**Table 2.4.2****Realisasi Belanja Pemerintah Kabupaten Lahat Menurut Jenis Belanja (ribu rupiah), 2017–2020**  
**Actual Lahat Regency Government Expenditures by Kind of Expenditures (thousand rupiahs), 2016–2020**

Jenis Pendapatan Kind of Revenues	2017	2018
(1)	(2)	(3)
<b>1, Belanja Tidak Langsung/Indirect Expenditures</b>	1 023 816 070 115,16	1 140 598 329 669,00
1,1 Belanja Pegawai/Personnel Expenditures	633 364 264 059,00	625 533 525 643,00
1,2 Belanja Bunga/Interest Expenditures	0,00	0,00
1,3 Belanja Subsidi/Subsidies Expenditures	0,00	0,00
1,4 Belanja Hibah/Grant Expenditures	37 481 853 127,00	95 697 705 323,00
1,5 Belanja Bantuan Sosial/Social Aid Expenditures	602 500 000,00	520 500 000,00
1,6 Belanja Bagi Hasil/Sharing Fund Expenditure	659 880 000,00	7 863 987 000,00
1,7 Belanja Bantuan Keuangan/Financial Aids Expenditures	351 502 806 929,00	410 967 611 703,00
1,8 Belanja Tidak Terduga/Unpredicted Expenditures	204 766 000,16	15 000 000,00
<b>2, Belanja Langsung/Direct Expenditures</b>	737 179 533 371,05	693 885 668 371,73
2,1 Belanja Pegawai/Personnel Expenditures	14 570 349 336,00	14 149 199 432,00
2,2 Belanja Barang dan Jasa/Goods and Services Expenditures	380 614 974 574,00	370 174 139 680,35
2,3 Belanja Modal/Capital Expenditure	341 994 209 461,05	309 562 329 259,38
<b>Jumlah/Total</b>	<b>1 760 995 603 486,21</b>	<b>1 834 483 998 040,73</b>

Lanjutan Tabel/Continued Table 2.4.2

Jenis Pendapatan Kind of Revenues	2019	2020*
(1)	(4)	(5)
<b>1, Belanja Tidak Langsung/Indirect Expenditures</b>	1 105 985 876 666,00	1 078 188 764 193,00
1,1 Belanja Pegawai/Personnel Expenditures	625 732 138 548,00	606 289 309 911,00
1,2 Belanja Bunga/Interest Expenditures	0,00	0,00
1,3 Belanja Subsidi/Subsidies Expenditures	0,00	0,00
1,4 Belanja Hibah/Grant Expenditures	43 543 395 762,00	15 783 219 400,00
1,5 Belanja Bantuan Sosial/Social Aid Expenditures	252 150 000,00	397 500 000,00
1,6 Belanja Bagi Hasil/Sharing Fund Expenditure	4 546 660 000,00	3 475 567 800,00
1,7 Belanja Bantuan Keuangan/Financial Aids Expenditures	430 366 784 568,00	448 206 490 106,00
1,8 Belanja Tidak Terduga/Unpredicted Expenditures	1 544 747 788,00	4 036 676 976,00
<b>2, Belanja Langsung/Direct Expenditures</b>	911 389 967 429,33	816 748 374 393,05
2,1 Belanja Pegawai/Personnel Expenditures	18 906 213 117,00	24 853 701 041,00
2,2 Belanja Barang dan Jasa/Goods and Services Expenditures	495 674 892 866,45	447 927 435 368,05
2,3 Belanja Modal/Capital Expenditure	396 808 861 445,88	343 967 237 984,00
<b>Jumlah/Total</b>	<b>2 017 375 844 095,33</b>	<b>1 894 937 138 586,05</b>

Catatan/Note : \* Data Sementara ,masih dalam proses audit keuangan

Sumber :/Source : Badan Keuangan Daerah Kabupaten Lahat/Regional Finance agency Of Lahat Regency



**PENDUDUK DAN KETENAGAKERJAAN**  
**POPULATION AND EMPLOYMENT**



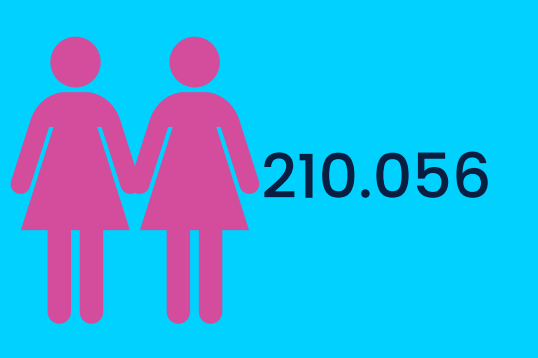
**Jumlah Penduduk**  
**2020**



**Penduduk**  
**Kabupaten Lahat**



**430.071**



**Kepadatan penduduk**  
**Kab. Lahat**



**98.60**





**PENJELASAN TEKNIS**

**TECHNICAL NOTES**

- |   |   |
|---|---|
| <p>1. BPS - Penduduk Indonesia adalah semua orang yang berdomisili di wilayah teritorial Indonesia selama 1 tahun atau lebih dan atau mereka yang berdomisili kurang dari 1 tahun tetapi bertujuan menetap .</p>                  | <p>1. <i>BPS - The population of Indonesia are all residents of the entire territory of Indonesia who have stayed for 1 year or longer, and those who intended to stay more than six months even though their length of stay is less than 1 year.</i></p> |
| <p>2. Disdukcapil - Penduduk adalah setiap orang baik warga negara Indonesia maupun Warga Negara Asing yang bertempat tinggal di wilayah di Negara RI dan telah memenuhi ketentuan Peraturan Perundang-undangan yang berlaku.</p> | <p>2. <i>Disdukcapil - Population is any person both Indonesian citizens and Foreign Citizens who reside in the territory of the Republic of Indonesia and has complied with the provisions of the applicable Laws and Regulations.</i></p>               |
| <p>3. Laju pertumbuhan penduduk adalah angka yang menunjukkan persentase penambahan penduduk dalam jangka waktu tertentu.</p>   | <p>3. <i>The growth rate of population is the number that show percentage of population growth within a specified period.</i></p>   |
| <p>4. Kepadatan penduduk adalah rasio Jumlah penduduk per kilometer persegi.</p>  | <p>4. <i>Population density is ratio of population per square kilometer.</i></p>  |
| <p>5. Rasio jenis kelamin adalah perbandingan antara penduduk laki-laki dan penduduk perempuan pada suatu wilayah dan waktu tertentu. Biasanya dinyatakan dengan Jumlah penduduk laki-laki untuk 100 penduduk perempuan.</p>      | <p>5. <i>Sex ratio is the ratio of males population to females population in a given area and time, usually expressed as the number of males for every 100 females.</i></p>   |
| <p>6. Distribusi penduduk adalah pola persebaran penduduk di</p>  | <p>6. <i>Population distribution is the pattern of population distribution</i></p>  |

suatu wilayah, baik berdasarkan batas-batas geografis maupun berdasarkan batas-batas administrasi pemerintahan.

*in an area, either by geographic boundaries or by government administrative boundaries.*

7 Komposisi penduduk adalah pola persebaran penduduk menurut karakteristiknya, contoh: penduduk menurut kelompok umur, penduduk menurut jenis kelamin.

7 *Population composition is the pattern of population distribution by its characteristics, example: population by age group, population by sex.*

8 Penduduk usia kerja adalah penduduk yang berumur 15 tahun ke atas.

8 *Working age population is persons of 15 years and over.*

9 Angkatan kerja adalah penduduk usia kerja (15 tahun ke atas) yang bekerja, punya pekerjaan namun sementara tidak bekerja, dan pengangguran.

9 *Labor force or economically active are persons of 15 years and over, who in the previous week were working, temporarily absent from work but having jobs, and unemployment.*

10 Bekerja adalah kegiatan ekonomi yang dilakukan oleh seseorang dengan maksud memperoleh atau membantu memperoleh pendapatan atau keuntungan dan lamanya bekerja paling sedikit 1 jam secara terus menerus dalam seminggu yang lalu (termasuk pekerja keluarga tanpa upah yang membantu dalam suatu usaha/ kegiatan ekonomi).

10 *Working is economic activity conducted by a person and intended to earn income by doing work or helping to do work at least one hour continuously during the reference week (including unpaid family worker/s for any economic activity).*



**ULASAN**

Penduduk memiliki peranan yang besar dalam pembangunan, selain sebagai pelaku pembangunan penduduk juga menjadi sarana pembangunan sebagai penggerak perekonomian suatu daerah. Oleh karena itu penduduk dapat dijadikan sebagai modal dasar dalam pembangunan.

Penduduk Kabupaten Lahat berdasarkan Hasil Sensus Penduduk Tahun 2020 sebanyak 430.071 jiwa yang terdiri atas penduduk laki-laki 220.015 jiwa dan penduduk perempuan 210.056 jiwa. Pertumbuhan penduduk selama 10 tahun terakhir sebesar 1,47 persen. Sementara itu besarnya angka rasio jenis kelamin tahun 2020 penduduk laki-laki terhadap penduduk perempuan sebesar 104,74.

Kepadatan penduduk di Kabupaten Lahat tahun 2020 mencapai 98,60 jiwa/km<sup>2</sup>. Kepadatan Penduduk di 24 kecamatan cukup beragam dengan kepadatan penduduk tertinggi terletak di kecamatan Lahat dengan kepadatan sebesar 999,13 jiwa/km<sup>2</sup> dan terendah di Kecamatan Pseksu sebesar 33,58 jiwa/km<sup>2</sup>.

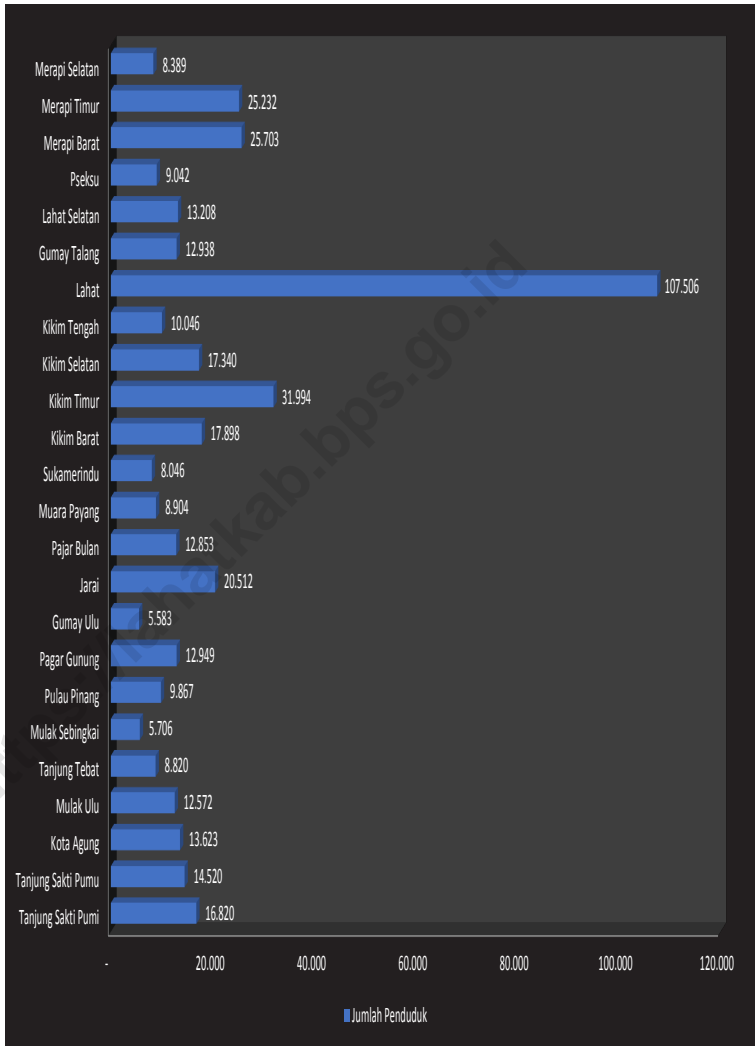
**DESCRIPTION**

*Population has a big role in development, besides as perpetrator of development, it also becomes the development medium. Therefore, population can become fundamental basic foundation in development.*

*Lahat Regency's population based on population projections for 2020 were 430.071 people consisting of inhabitants of the male 220.015 people and female 210.056 people. Population growth for the last 10 years was 1.47 percent. While the magnitude of the sex ratio in 2020 the male population towards the female population are 104.74.*

*Population density of Lahat Regency in 2020 reached 98,60 people/km<sup>2</sup>. Population density in 24 subdistricts are quite diverse with the highest population density of subdistrict is located in the subdistrict Lahat with the number of density are 999.13 people/km<sup>2</sup> and the lowest in Subdistrict Pseksu with 33.58 people/km<sup>2</sup>.*

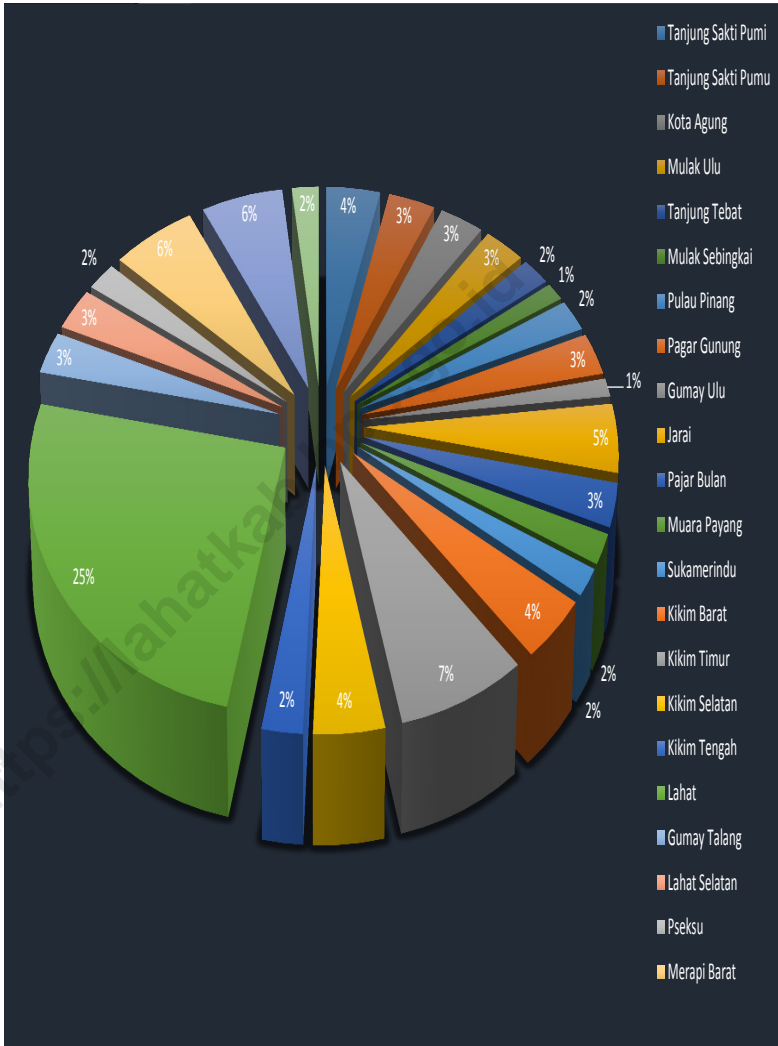
**Gambar 3.1** Jumlah Penduduk menurut Kecamatan, 2020  
**Figures 3.1** Number of Population by district in Lahat Regency, 2020



Sumber/Source : Dinas Kependudukan dan Pencatatan Sipil Kabupaten Lahat/  
 Office of Population and Civil Registration Lahat

**Gambar** 3.2  
**Figures**

**Persentase Penduduk menurut Kecamatan, 2020**  
**Population Percentage by district in Lahat Regency, 2020**



Sumber/Source : Dinas Kependudukan dan Pencatatan Sipil Kabupaten Lahat/  
Office of Population and Civil Registration Lahat

### 3.1 PENDUDUK POPULATION

**Tabel 3.1.1 Penduduk, Laju Pertumbuhan Penduduk per Tahun, Distribusi Persentase Penduduk, Kepadatan Penduduk, Rasio Jenis Kelamin Penduduk Menurut Kecamatan di Kabupaten Lahat, 2020**  
*Population, Annual Population Growth Rate, Percentage Distribution of Population, Population Density, and Population Sex Ratio by Subdistrict in Lahat Regency/, 2020*

Kecamatan Subdistrict	Penduduk Population	Laju Pertumbuhan Penduduk per Tahun 2010–2020 Annual Population Growth Rate (%) 2010–2020
(1)	(2)	(3)
Tanjung Sakti Pumi	16.820	1.09
Tanjung Sakti Pumu	14.520	0.89
Kota Agung	13.623	1.23
Mulak Ulu	12.572	1.05
Tanjung Tebat	8.820	1.28
Mulak Sebingkai	5.706	0.81
Pulau Pinang	9.867	2.17
Pagar Gunung	12.949	1.10
Gumay Ulu	5.583	1.09
Jarai	20.512	0.63
Pajar Bulan	12.853	1.03
Muara Payang	8.904	0.64
Sukamerindu	8.046	0.84
Kikim Barat	17.898	1.92
Kikim Timur	31.994	2.02
Kikim Selatan	17.340	1.54
Kikim Tengah	10.046	1.99
Lahat	107.506	0.95
Gumay Talang	12.938	2.72
Lahat Selatan	13.208	5.00
Pseksu	9.042	1.25
Merapi Barat	25.703	2.57
Merapi Timur	25.232	2.07
Merapi Selatan	8.389	1.32
<b>Kabupaten Lahat</b>	<b>430.071</b>	<b>1.47</b>
<b>Hasil Registrasi/Registration Result</b>	<b>430.071</b>	<b>1.47</b>
<b>Hasil Proyeksi/Projection Result (1)</b>	<b>412,957</b>	<b>0.87</b>

Lanjutan Tabel/*Continued Table* 3.1.1

<b>Kecamatan Subdistrict</b>	<b>Persentase Penduduk Percentage of Total Population</b>	<b>Kepadatan Penduduk per km<sup>2</sup> Population Density per sq.km</b>
(1)	(2)	(3)
Tanjung Sakti Pumi	3.91	62.07
Tanjung Sakti Pumu	3.38	63.24
Kota Agung	3.17	82.27
Mulak Ulu	2.92	115.95
Tanjung Tebat	2.05	106.62
Mulak Sebingkai	1.33	89.99
Pulau Pinang	2.29	88.36
Pagar Gunung	3.01	122.73
Gumay Ulu	1.30	64.17
Jarai	4.77	122.45
Pajar Bulan	2.99	87.97
Muara Payang	2.07	237.44
Sukamerindu	1.87	145.68
Kikim Barat	4.16	65.80
Kikim Timur	7.44	56.68
Kikim Selatan	4.03	138.94
Kikim Tengah	2.34	37.82
Lahat	25.00	999.13
Gumay Talang	3.01	51.83
Lahat Selatan	3.07	71.83
Pseksu	2.10	33.58
Merapi Barat	5.98	110.48
Merapi Timur	5.87	96.84
Merapi Selatan	1.95	41.92
<b>Kabupaten Lahat</b>	<b>100.00</b>	<b>98.60</b>
<b>Hasil Registrasi/Registration Result</b>	<b>100.00</b>	<b>98.60</b>
<b>Hasil Proyeksi/Projection Result (1)</b>	<b>100.00</b>	<b>94.67</b>

Lanjutan Tabel/Continued Table 3.1.1

Kecamatan Subdistrict	Rasio Jenis Kelamin Population Sex Ratio
(1)	(2)
Tanjung Sakti Pumi	105.90
Tanjung Sakti Pumu	107.90
Kota Agung	107.86
Mulak Ulu	104.66
Tanjung Tebat	104.40
Mulak Sebingkai	109.24
Pulau Pinang	104.46
Pagar Gunung	107.28
Gumay Ulu	112.44
Jarai	105.30
Pajar Bulan	107.98
Muara Payang	110.15
Sukamerindu	104.73
Kikim Barat	104.01
Kikim Timur	104.77
Kikim Selatan	104.55
Kikim Tengah	102.58
Lahat	101.60
Gumay Talang	106.22
Lahat Selatan	104.11
Pseksu	106.39
Merapi Barat	104.07
Merapi Timur	107.45
Merapi Selatan	105.56
<b>Kabupaten Lahat</b>	<b>104.74</b>
<b>Hasil Registrasi/Registration Result</b>	<b>104.74</b>
<b>Hasil Proyeksi/Projection Result (1)</b>	<b>104.74</b>

Catatan/Note: (1) Data dari Hasil Proyeksi Penduduk Indonesia 2010–2035 (Pertengahan tahun/Juni)/Data from the result of Indonesia

Sumber/Source: Hasil SP2020 Badan Pusat Statistik Kabupaten Lahat

**3.2 KETENAGAKERJAAN  
EMPLOYMENT**

**Tabel 3.2.1 Jumlah Penduduk Berumur 15 Tahun Keatas Menurut Jenis Kegiatan Selama Seminggu yang Lalu dan Jenis Kelamin di Kabupaten Lahat, 2020**  
*Population Aged 15 Years and Over by Type of Activity During The Previous Week and Sex in Lahat Regency, 2020*

Kegiatan Utama <i>Main Activity</i>	Jenis Kelamin/Sex		Jumlah <i>Total</i>
	Laki-Laki <i>Male</i>	Perempuan <i>Female</i>	
(1)	(2)	(3)	(4)
<b>Angkatan Kerja</b> <i>Economically Active</i>			
Bekerja/ <i>Working</i>	127 286	81 825	209 111
Pengangguran Terbuka <i>Unemployment</i>	4 427	4 690	9 117
<b>Bukan Angkatan Kerja</b> <i>Economically Inactive</i>			
Sekolah/ <i>Attending School</i>	10 909	10 468	21 377
Mengurus Rumah Tangga <i>Housekeeping</i>	5 254	46 350	51 604

Catatan/*Note:*

Sumber/*Source:* BPS, Survei Angkatan Kerja Nasional (Sakernas) Agustus/BPS-Statistics Indonesia, August National Labor Force Survey

**Tabel**  
**Table** 3.2.2

**Penduduk Berumur 15 Tahun ke Atas Menurut Pendidikan Tertinggi yang Ditamatkan dan Jenis Kegiatan Selama Seminggu yang Lalu di Kabupaten Lahat, 2020**  
*Population 15 Years of Age and Over by Educational Attainment and Type of Activity During the Previous Week in Lahat Regency, 2020*

Pendidikan Tertinggi yang Ditamatkan <sup>1</sup> <i>Educational Attainment<sup>1</sup></i>	Angkatan Kerja/ <i>Economically Active</i>			Persentase Bekerja terhadap Angkatan Kerja <i>Percentage of Working to Economically Active</i>
	Bekerja <i>Working</i>	Pengangguran <sup>2</sup> <i>Unemployment<sup>2</sup></i>	Jumlah Angkatan Kerja <i>Total of Economically Active</i>	
(1)	(2)	(3)	(4)	(5)
0	80 821	2 201	83 022	97,35
1	36 862	1 656	38 518	95,70
2	8.691	4 088	72 779	94,38
3	22 737	1 172	23 909	95,10
<b>Jumlah/Total</b>	209 111	9 117	218 228	95,82



Lanjutan Tabel/*Continued Table 3.2.2*

<b>Pendidikan Tertinggi yang Ditamatkan<sup>1</sup> Educational Attainment<sup>1</sup></b>	<b>Bukan Angkatan Kerja Not Economically Active</b>	<b>Jumlah Total</b>	<b>Persentase Angkatan Kerja terhadap Penduduk Usia Kerja Percentage of Economically Active to Working Age Population</b>
<b>(1)</b>	<b>(6)</b>	<b>(7)</b>	<b>(8)</b>
0	31 604	116 726	72,92
1	25 300	62 896	59,77
2	24 456	92 424	73,54
3	3 839	24 986	84,64
<b>Jumlah/Total</b>	<b>85 199</b>	<b>297 032</b>	<b>290,87</b>

Catatan/Note: <sup>1</sup> 0. ≤ Sekolah Dasar (SD)/≤ *Primary School*  
 1. Sekolah Menengah Pertama/*Junior High School*  
 2. Sekolah Menengah Atas/*Senior High School*  
 3. Perguruan Tinggi/*Collage*  
<sup>2</sup> 1. Mencari pekerjaan/*Looking for work*  
 2. Mempersiapkan usaha/*Establishing a new business/firm*  
 3. Merasa tidak mungkin mendapat pekerjaan/*Hopeless of job*  
 4. Sudah punya pekerjaan tetapi belum mulai bekerja/*Have a job in future start*

Sumber/Source: BPS, Survei Angkatan Kerja Nasional (Sakernas) Agustus/BPS-Statistics Indonesia, August National Labor Force Survey

**Tabel**  
**Table** 3.2.3**Penduduk Berumur 15 Tahun Ke Atas yang Bekerja Selama Seminggu yang Lalu Menurut Status Pekerjaan Utama dan Jenis Kelamin di Kabupaten Lahat, 2020**  
**Population 15 Years of Age and Over who Worked During The Previous Week by Main Employment Status and Sex in Laha Regency, 2020**

<b>Status Pekerjaan Utama</b> <b>Main Employment Status</b>	<b>Laki-Laki</b> <b>Male</b>	<b>Perempuan</b> <b>Female</b>	<b>Jumlah</b> <b>Total</b>
(1)	(2)	(3)	(4)
Berusaha sendiri <i>Own account worker</i>	29 919	13 365	43 284
Berusaha dibantu buruh tidak tetap/buruh tidak dibayar <i>Employer assisted by temporary worker/unpaid worker</i>	34 854	8 564	43 418
Berusaha dibantu buruh tetap/buruh dibayar <i>Employer assisted by permanent worker/paid worker</i>	1 048	0	1 048
Buruh/Karyawan/Pegawai/ <i>Employee</i>	34 521	20 504	55 025
Pekerja bebas <i>Casual worker</i>	15 547	6 622	22 169
Pekerja keluarga/tak dibayar <i>Family worker/unpaid worker</i>	11 397	32 770	44 167
<b>Jumlah/Total</b>	<b>127 286</b>	<b>81 825</b>	<b>209 111</b>

Catatan/Note: ...

Sumber/Source: BPS, Survei Angkatan Kerja Nasional (Sakernas) Agustus/BPS-Statistics Indonesia, August National Labor Force Survey

**SOSIAL DAN KESEJAHTERAAN RAKYAT**  
**SOCIAL AND WELFARE**

**Jumlah Sekolah, Murid dan Guru**  
**SD, SMP, SMA, dan SMK**  
**Kabupaten Lahat 2020**

**Sekolah Dasar**



287  
Sekolah



4.047  
Murid



40.703  
Guru

**Sekolah Menengah  
Pertama**



**Sekolah Menengah  
Atas**



39  
Sekolah



1.139  
Murid



12.823  
Guru

**Sekolah Menengah  
Kejuruan**





**PENJELASAN TEKNIS**

1. Data Podes merupakan satu-satunya sumber data kewilayahan yang muatannya beragam dan memberi gambaran tentang situasi pembangunan suatu wilayah (regional). Ini berbeda dengan data dari hasil pendekatan rumah tangga yang lebih menekankan pada dimensi aktivitas sektoral. Keduanya sama penting dan menjadi kekayaan BPS.
2. Pencacahan Podes dilakukan secara sensus terhadap seluruh wilayah administrasi pemerintahan terendah setingkat desa (yaitu desa, kelurahan, nagari, Unit Permukiman Transmigrasi (UPT)) yang masih dibina oleh kementerian terkait.
3. Jalur Pendidikan di Indonesia terdiri atas 1) pendidikan formal, 2) pendidikan nonformal, dan 3) pendidikan informal yang ketiganya dapat saling melengkapi dan memperkaya (Undang-Undang No. 20 Tahun 2014 tentang Sistem Pendidikan Nasional).
4. Jenjang Pendidikan Formal terdiri atas pendidikan dasar, pendidikan menengah, dan pendidikan tinggi. Jenis pendidikan yang diajarkan mencakup pendidikan umum, kejuruan, akademik,

**TECHNICAL NOTES**

1. *Podes data is the only one Source of spatial data consisting of various information and providing a picture of development progress in a region. The Podes data are different from data resulted from household surveys focusing on the dimension of sectoral activities. Both kind of data are important and become the trade mark of BPS on the data richness aspect.*
2. *Podes enumeration is implemented as a census of the lowest governmental administrative region equivalent to village (i.e. village, sub-district, nagari, and Transmigration Settlement Unit which is still fostered by the relevant ministries).*
3. *The Education System in Indonesia consists of 1) a formal education, 2) non-formal education, and 3) informaleducation that all three can be complementary and enriching (Law No. 20 Year 2014 about The National Education System).*
4. *The Formal Education Level consists of primary education, secondary education, and high education. The kind of education that taught consists of general education, vocational, academic, professional,*

1. profesi, vokasi, keagamaan, dan khusus.
    - a. Pendidikan Dasar berbentuk Sekolah Dasar (SD) dan Madrasah Ibtidaiyah (MI) atau bentuk lain yang sederajat serta Sekolah Menengah Pertama (SMP) dan Madrasah Tsanawiyah (MTs), atau bentuk lain yang sederajat.
    - b. Pendidikan Menengah berbentuk Sekolah Menengah Atas (SMA), Madrasah Aliyah (MA), Sekolah Menengah Kejuruan (SMK), dan Madrasah Aliyah Kejuruan (MAK), atau bentuk lain yang sederajat.
    - c. Pendidikan Tinggi merupakan jenjang pendidikan setelah pendidikan menengah yang mencakup program pendidikan diploma, sarjana, magister, spesialis, dan doktor yang diselenggarakan oleh perguruan tinggi. Perguruan tinggi dapat berbentuk akademi, politeknik, sekolah tinggi, institut, atau universitas.
  5. Keluhan kesehatan adalah keadaan seseorang yang mengalami gangguan kesehatan atau kejiwaan, baik karena penyakit akut, penyakit kronis, kecelakaan, kriminal, atau hal lain.
1. *religious, and specific education.*
    - a. *The Primary Education consists of Elementary School and Islamic Elementary School or other equivalent forms and Junior High School and MTs, or other equivalent forms.*
    - b. *The Secondary Education consists of the senior high school, MA, Vocational School, and Vocational Madrasah Aliyah, or other equivalent forms.*
    - c. *The High Education consists of the education level after the secondary education that consists of diplomas, bachelor, master, specialist, and doctoral degrees that are held by the college. The colleges can be academy, polytechnic, high school, institute, or university.*
  5. *Health complaint is a condition where a person has health or mental problems because of acute illness, chronically illness, accident, crimes, or others.*

**ULASAN****DESCRIPTION**

Pendidikan merupakan sarana mutlak dalam meningkatkan Sumber Daya Manusia (SDM) yang bermutu. Sumber Daya Manusia yang bermutu sangat dibutuhkan dalam pelaksanaan pembangunan yang bertujuan untuk meningkatkan kesejahteraan masyarakat. Oleh karena itu pendidikan harus dilengkapi dengan sarana dan prasarana yang memadai agar dapat mencapai tujuannya dengan baik.

*Education is the absolute medium in improving qualified Human Resource (SDM). Qualified human resource is required in conducting development which aims to increase society prosperity. Therefore, education must be provided with compatible facilities in order to reach the goal well.*

Total Sekolah Dasar (SD) sederajat di Kabupaten Lahat di tahun 2020/2021 posisi semester ganjil terdiri dari 287 sekolah, dengan jumlah guru sebanyak 4.047 dan Jumlah murid sebanyak 40.703 orang.

*The number of Elementary School (SD) in Lahat Regency in 2020/2021 in odd semesters consists of 287 schools, with 4.047 Teachers and 40.703 students.*

Total Sekolah Menengah Pertama (SMP) sederajat di Kabupaten Lahat terdiri dari 71 sekolah, dengan 1.548 Guru dan jumlah murid sebanyak 17.447 orang.

*The number of Junior High School (SMP) in Lahat Regency consists of 71 schools with 1.548 Teachers and 17.447 students.*


Total Sekolah Menengah Atas (SMA) sederajat di Kabupaten Lahat terdiri dari 39 sekolah, dengan 1.139 guru dan 12.823 siswa.

*The number of Senior High School (SHS) in Lahat Regency consists of 39 schools with 1.139 teachers and 12.823 students.*

Total Sekolah Menengah Kejuruan (SMK) sederajat di Kabupaten Lahat terdiri dari 12 sekolah, dengan 499 guru dan 5.965 Siswa.

*The number of Vocational High School (VHS) in Lahat Regency consists of 12 Schools with 499 teachers and 5.965 students.*

**Gambar 4.1** Jumlah Sekolah di Kabupaten Lahat tahun ,2019/ 2020  
**Figures** Number of Schools in Lahat Regency, 2019/2020

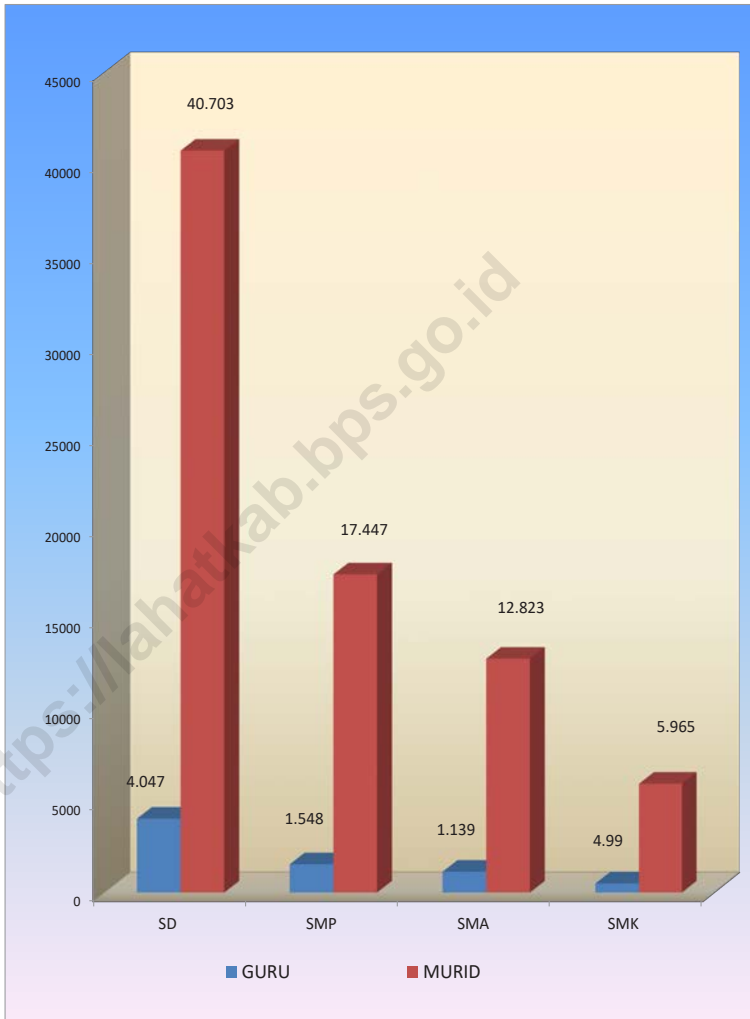


Sumber/Source : Dinas Pendidikan Kabupaten Lahat/Education Services in Lahat Regency



**Gambar** 4.2  
**Figures**

**Jumlah Guru dan Murid di Kabupaten Lahat, 2019/2020**  
**Number of Teachers and Students in Lahat, 2019/2020**



Sumber/Source : Dinas Pendidikan Kabupaten Lahat/Education Services in Lahat Regency

#### 4.1 PENDIDIKAN EDUCATION

**Tabel 4.1.1** Jumlah Sekolah, Guru, dan Murid Taman Kanak-Kanak (TK) di Bawah Kementerian Pendidikan dan Kebudayaan Menurut Kecamatan di Kabupaten Lahat, 2019/2020 dan 2020/2021  
*Number of Schools, Teachers, and Pupils in Kindergarten Under The Ministry of Education and Culture by Subdistrict in Lahat Regency, 2019/2020 dan 2020/2021*

Kecamatan Subdistrict	Sekolah/Schools					
	Negeri/Public		Swasta/Private		Jumlah/Total	
	2019/2020	2020/2021	2019/2020	2020/2021	2019/2020	2020/2021
(1)	(2)	(3)	(4)	(5)	(6)	(7)
Tanjung Sakti Pumi	–	–	2	2	2	2
Tanjung Sakti Pumu	–	–	4	4	4	4
Kota Agung	–	–	5	5	5	5
Mulak Ulu	1	1	8	4	9	5
Tanjung Tebat	–	–	3	3	3	3
Mulak Sebingkai	–	–	-	-	-	-
Pulau Pinang	–	–	9	6	9	6
Pagar Gunung	–	–	7	8	7	8
Gumay Ulu	–	–	3	3	3	3
Jarai	–	–	7	7	7	7
Pajar Bulan	–	–	3	3	3	3
Muara Payang	–	–	4	4	4	4
Sukamerindu	–	–	1	1	1	1
Kikim Barat	–	–	6	5	6	5
Kikim Timur	–	–	17	17	17	17
Kikim Selatan	–	–	11	9	11	9
Kikim Tengah	–	–	7	6	7	6
Lahat	1	1	52	45	53	46
Gumay Talang	–	–	8	8	8	8
Pseksu	–	–	9	8	9	8
Lahat Selatan	–	–	-	-	-	-
Merapi Barat	–	–	9	9	9	9
Merapi Timur	–	–	8	8	8	8
Merapi Selatan	1	1	3	3	4	4
<b>Kabupaten Lahat</b>	<b>3</b>	<b>3</b>	<b>186</b>	<b>168</b>	<b>189</b>	<b>171</b>

Lanjutan Tabel/*Continued Table* 4.1.1

Kecamatan Subdistrict	Guru/Teachers					
	Negeri/ <i>Public</i>		Swasta/ <i>Private</i>		Jumlah/ <i>Total</i>	
	2019/2020	2020/2021	2019/2020	2020/2021	2019/2020	2020/2021
(1)	(2)	(3)	(4)	(5)	(6)	(7)
Tanjung Sakti Pumi	-	-	6	5	6	5
Tanjung Sakti Pumu	-	-	7	7	7	7
Kota Agung	-	-	11	12	11	12
Mulak Ulu	7	8	37	17	44	25
Tanjung Tebat	-	-	8	8	8	8
Mulak Sebingkai	-	-	-	-	-	-
Pulau Pinang	-	-	29	19	29	19
Pagar Gunung	-	-	24	31	24	31
Gumay Ulu	-	-	10	8	10	8
Jarai	-	-	29	30	29	30
Pajar Bulan	-	-	9	8	9	8
Muara Payang	-	-	16	12	16	12
Sukamerindu	-	-	-	-	-	-
Kikim Barat	-	-	16	15	16	15
Kikim Timur	-	-	55	57	55	57
Kikim Selatan	-	-	31	29	31	29
Kikim Tengah	-	-	21	27	21	27
Lahat	13	13	249	241	262	254
Gumay Talang	-	-	31	28	31	28
Pseksu	-	-	28	30	28	30
Lahat Selatan	-	-	-	-	-	-
Merapi Barat	-	-	45	47	45	47
Merapi Timur	-	-	31	31	31	31
Merapi Selatan	9	8	9	9	18	17
<b>Kabupaten Lahat</b>	<b>29</b>	<b>29</b>	<b>702</b>	<b>671</b>	<b>731</b>	<b>700</b>

Lanjutan Tabel/Continued Table 4.1.1

Kecamatan Subdistrict	Murid/Pupils					
	Negeri/Public		Swasta/Private		Jumlah/Total	
	2019/2020	2020/2021	2019/2020	2020/2021	2019/2020	2020/2021
(1)	(2)	(3)	(4)	(5)	(6)	(7)
Tanjung Sakti Pumi	-	-	73	86	73	86
Tanjung Sakti Pumu	-	-	79	87	79	87
Kota Agung	-	-	85	123	85	123
Mulak Ulu	28	33	181	93	209	126
Tanjung Tebat	-	-	69	61	69	61
Mulak Sebingkai	-	-	-	-	-	-
Pulau Pinang	-	-	134	95	134	95
Pagar Gunung	-	-	141	157	141	157
Gumay Ulu	-	-	66	69	66	69
Jarai	-	-	328	285	328	285
Pajar Bulan	-	-	71	64	71	64
Muara Payang	-	-	77	75	77	75
Sukamerindu	-	-	12	2	12	2
Kikim Barat	-	-	98	113	98	113
Kikim Timur	-	-	408	428	408	428
Kikim Selatan	-	-	223	246	223	246
Kikim Tengah	-	-	203	173	203	173
Lahat	128	136	2 007	1 838	2 135	1 974
Gumay Talang	-	-	177	204	177	204
Pseksu	-	-	227	192	227	192
Lahat Selatan	-	-	-	-	-	-
Merapi Barat	-	-	389	359	389	359
Merapi Timur	-	-	216	238	216	238
Merapi Selatan	52	47	93	86	145	133
<b>Kabupaten Lahat</b>	<b>208</b>	<b>216</b>	<b>5 357</b>	<b>5 074</b>	<b>5 565</b>	<b>5 290</b>

Catatan/Note: <sup>1</sup> Jumlah guru termasuk kepala sekolah dan guru/The total of teachers including headmaster and teacher  
 Sumber/Source: Kementerian Pendidikan dan Kebudayaan, Data Semester Ganjil Data SImdasi BPS Kabupaten Lahat  
 /Ministry of Educations and Culture, Odd Semester Data

**Tabel**  
**Table** 4.1.2

**Jumlah Sekolah, Guru, dan Murid Raudatul Athfal (RA) di Bawah Kementerian Agama Menurut Kecamatan di Kabupaten Lahat, 2019/2020 dan 2020/2021**  
**Number of Schools, Teachers, and Pupils in Raudatul Athfal (RA) Under The Ministry of Religious Affairs by Subdistrict in Lahat Regency, 2019/2020 dan 2020/2021**

Kecamatan Subdistrict	Raudatul Athfal (RA) / Raudatul Athfal (RA)					
	Sekolah/Schools		Guru/Teachers		Murid/ Pupils	
	2019/2020	2020/2021	2019/2020	2020/2021	2019/2020	2020/2021
(1)	(2)	(3)	(4)	(5)	(6)	(7)
Tanjung Sakti Pumi	1	1	5	5	91	135
Tanjung Sakti Pumu	-	-	-	-	-	-
Kota Agung	-	-	-	-	-	-
Mulak Ulu	-	1	-	3	-	13
Tanjung Tebat	-	-	-	-	-	-
Mulak Sebingkai	-	-	-	-	-	-
Pulau Pinang	-	-	-	-	-	-
Pagar Gunung	1	1	2	3	16	14
Gumay Ulu	-	-	-	-	-	-
Jarai	-	-	-	-	-	-
Pajar Bulan	-	-	-	-	-	-
Muara Payang	1	1	2	4	88	82
Sukamerindu	-	-	-	-	-	-
Kikim Barat	3	3	13	11	52	144
Kikim Timur	3	3	15	13	106	108
Kikim Selatan	1	-	2	-	10	-
Kikim Tengah	-	-	-	-	-	-
Lahat	3	4	20	23	263	252
Gumay Talang	2	1	7	4	48	29
Lahat Selatan	-	-	-	-	-	-
Pseksu	-	-	-	-	-	-
Merapi Barat	1	-	6	-	21	-
Merapi Timur	-	-	-	-	-	-
Merapi Selatan	-	-	-	-	-	-
<b>Kabupaten Lahat</b>	<b>16</b>	<b>15</b>	<b>72</b>	<b>66</b>	<b>695</b>	<b>777</b>

Catatan/Note: Seluruh Raudatul Athfal (RA) berstatus swasta/ All Raudatul Athfal (RA) are private  
 Sumber/ Source 2019/2020 - Kementerian Agama, EMIS, data semester genap laporan sampai dengan 30 Juni 2020/ Ministry of Religious Affairs, EMIS, even semester report data up to 30th June 2020  
 2020/2021 - Kementerian Agama, EMIS, data semester ganjillaporan sampai dengan 15 Maret 2020/ Ministry of Religious Affairs, EMIS, odd semester report data up to March 15th, 2020

**Tabel**  
**Table** 4.1.3**Jumlah Sekolah, Guru, dan Murid Sekolah Dasar (SD)  
di Bawah Kementerian Pendidikan dan Kebudayaan  
Menurut Kecamatan di Kabupaten Lahat, 2019/2020 dan  
2020/2021****Number of Schools, Teachers, and Pupils in Primary Schools  
Under The Ministry of Education and Culture by Subdistrict  
in Lahat Regency, 2019/2020 dan 2020/2021**

Kecamatan Subdistrict	Sekolah/Schools					
	Negeri/Public		Swasta/Private		Jumlah/Total	
	2019/2020	2020/2021	2019/2020	2020/2021	2019/2020	2020/2021
(1)	(2)	(3)	(4)	(5)	(6)	(7)
Tanjung Sakti Pumi	12	12	3	3	15	15
Tanjung Sakti Pumu	12	12	1	1	13	13
Kota Agung	13	13	-	-	13	13
Mulak Ulu	15	10	1	1	16	11
Tanjung Tebat	11	11	-	-	11	11
Mulak Sebingkai*	-	-	-	-	-	-
Pulau Pinang	13	9	-	-	13	9
Pagar Gunung	15	15	-	-	15	15
Gumay Ulu	7	7	-	-	7	7
Jarai	10	10	2	2	12	12
Pajar Bulan	13	13	-	-	13	13
Muara Payang	7	7	-	-	7	7
Sukamerindu	6	6	-	-	6	6
Kikim Barat	16	16	-	-	16	16
Kikim Timur	27	27	2	2	29	29
Kikim Selatan	14	14	-	-	14	14
Kikim Tengah	6	6	-	-	6	6
Lahat	36	32	9	10	45	42
Gumay Talang	6	6	-	-	6	6
Pseksu	9	9	-	-	9	9
Lahat Selatan*	-	-	-	-	-	-
Merapi Barat	12	12	-	-	12	12
Merapi Timur	16	16	-	-	16	16
Merapi Selatan	5	5	-	-	5	5
<b>Kabupaten Lahat</b>	<b>281</b>	<b>268</b>	<b>18</b>	<b>19</b>	<b>299</b>	<b>287</b>

Lanjutan Tabel/*Continued Table* 4.1.3

Kecamatan Subdistrict	Guru/ Teachers					
	Negeri/Public		Swasta/Private		Jumlah/Total	
	2019/2020	2020/2021	2019/2020	2020/2021	2019/2020	2020/2021
(1)	(2)	(3)	(4)	(5)	(6)	(7)
Tanjung Sakti Pumi	141	148	34	31	175	179
Tanjung Sakti Pumu	161	163	7	7	168	170
Kota Agung	189	186	-	-	189	186
Mulak Ulu	185	119	4	5	189	124
Tanjung Tebat	127	130	-	-	127	130
Mulak Sebingkai*	-	-	-	-	-	-
Pulau Pinang	168	115	-	-	168	115
Pagar Gunung	237	250	-	-	237	250
Gumay Ulu	89	78	-	-	89	78
Jarai	166	164	32	35	198	199
Pajar Bulan	165	165	-	-	165	165
Muara Payang	71	77	-	-	71	77
Sukamerindu	78	78	-	-	78	78
Kikim Barat	166	146	-	-	166	146
Kikim Timur	321	320	14	15	335	335
Kikim Selatan	155	160	-	-	155	160
Kikim Tengah	65	56	-	-	65	56
Lahat	709	665	126	152	835	817
Gumay Talang	124	124	-	-	124	124
Pseksu	125	129	-	-	125	129
Lahat Selatan*	-	-	-	-	-	-
Merapi Barat	228	239	-	-	228	239
Merapi Timur	215	216	-	-	215	216
Merapi Selatan	74	74	-	-	74	74
<b>Kabupaten Lahat</b>	<b>3 959</b>	<b>3 802</b>	<b>217</b>	<b>245</b>	<b>4 176</b>	<b>4 047</b>

Lanjutan Tabel/Continued Table 4.1.3

Kecamatan Subdistrict	Murid/Pupils					
	Negeri/Public		Swasta/Private		Jumlah/Total	
	2019/2020	2020/2021	2019/2020	2020/2021	2019/2020	2020/2021
(1)	(2)	(3)	(4)	(5)	(6)	(7)
Tanjung Sakti Pumi	1 000	957	549	552	1 549	1 509
Tanjung Sakti Pumu	1 375	1 314	75	81	1 450	1 395
Kota Agung	1 468	1 451	-	-	1 468	1 451
Mulak Ulu	1 852	1 302	55	51	1 907	1 353
Tanjung Tebat	894	881	-	-	894	881
Mulak Sebingkai*	-	-	-	-	-	-
Pulau Pinang	1 217	789	-	-	1 217	789
Pagar Gunung	1 059	1 014	-	-	1 059	1 014
Gumay Ulu	595	587	-	-	595	587
Jarai	1 522	1 426	595	596	2 117	2 022
Pajar Bulan	1 123	1 090	-	-	1 123	1 090
Muara Payang	560	491	-	-	560	491
Sukamerindu	599	573	-	-	599	573
Kikim Barat	1 684	1 598	-	-	1 684	1 598
Kikim Timur	3 210	3 116	200	212	3 410	3 328
Kikim Selatan	1 932	1 834	-	-	1 932	1 834
Kikim Tengah	1 094	1 094	-	-	1 094	1 094
Lahat	9 997	9 147	2 365	2 579	12 362	11 726
Gumay Talang	1 215	1 127	-	-	1 215	1 127
Pseksu	1 033	1 050	-	-	1 033	1 050
Lahat Selatan*	-	-	-	-	-	-
Merapi Barat	2 487	2 450	-	-	2 487	2 450
Merapi Timur	2 497	2 470	-	-	2 497	2 470
Merapi Selatan	900	871	-	-	900	871
<b>Kabupaten Lahat</b>	<b>39 313</b>	<b>36 632</b>	<b>3 839</b>	<b>4 071</b>	<b>43 152</b>	<b>40 703</b>

Catatan/Note: <sup>1</sup> Jumlah guru termasuk kepala sekolah dan guru/The total of teachers including headmaster and teacher  
\* Data belum tersedia

Sumber/Source: Kementerian Pendidikan dan Kebudayaan, Sistem Data Pokok Pendidikan, data semester ganjil/ Ministry of Educations and Culture, Basic Education Data System, odd semester



**Tabel**  
**Table** 4.1.4**Jumlah Sekolah, Guru, dan Murid Madrasah Ibtidaiyah (MI) di Bawah Kementerian Agama Menurut Kecamatan Menurut Kecamatan di Kabupaten Lahat, 2019/2020 dan 2020/2021****Number of Schools, Teachers, and Pupils in Madrasah Ibtidaiyah (MI) Under The Ministry of Religious Affairs by Subdistrict in Lahat Regency, 2019/2020 dan 2020/2021**

Kecamatan Subdistrict	Sekolah/Schools		Guru/Teachers		Murid/ Pupils	
	2019/2020	2020/2021	2019/2020	2020/2021	2019/2020	2020/2021
(1)	(2)	(3)	(4)	(5)	(6)	(7)
Tanjung Sakti Pumi	-	1	-	14	-	650
Tanjung Sakti Pumu	-	-	-	-	-	-
Kota Agung	-	-	-	-	-	-
Mulak Ulu	1	1	13	9	70	68
Tanjung Tebat	4	1	56	13	611	112
Mulak Sebingkai	-	-	-	-	-	-
Pulau Pinang	-	-	-	-	-	-
Pagar Gunung	1	1	17	28	178	189
Gumay Ulu	-	-	-	-	-	-
Jarai	-	-	-	-	-	-
Pajar Bulan	-	-	-	-	-	-
Muara Payang	1	1	36	32	342	446
Sukamerindu	-	-	-	-	-	-
Kikim Barat	3	3	42	46	365	573
Kikim Timur	2	2	21	22	157	213
Kikim Selatan	1	1	10	5	40	43
Kikim Tengah	1	1	2	12	95	134
Lahat	5	4	86	84	972	985
Gumay Talang	-	1	-	2	-	114
Lahat Selatan	-	-	-	-	-	-
Pseksu	-	-	-	-	-	-
Merapi Barat	1	2	15	31	220	452
Merapi Timur	-	-	-	-	-	-
Merapi Selatan	-	-	-	-	-	-
<b>Kabupaten Lahat</b>	<b>20</b>	<b>19</b>	<b>298</b>	<b>298</b>	<b>3 050</b>	<b>3 979</b>

Sumber/ Source 2019/2020 - Kementerian Agama, EMIS, data semester genap laporan sampai dengan 30 Juni 2020/ Ministry of Religious Affairs, EMIS, data semester ganjil laporan sampai dengan 15 Maret 2020/ Ministry of Religious Affairs, EMIS, odd semester report data up to March 15th, 2020

**Tabel**  
**Table** 4.1.5**Jumlah Sekolah, Guru, dan Murid Sekolah Menengah Pertama (SMP) di Bawah Kementerian Pendidikan dan Kebudayaan Menurut Kecamatan di Kabupaten Lahat, 2019/2020 dan 2020/2021****Number of Schools, Teachers, and Pupils in Junior High Schools Under The Ministry of Education and Culture by Subdistrict in Lahat Regency, 2019/2020 dan 2020/2021**

Kecamatan Subdistrict	Sekolah/Schools					
	Negeri/Public		Swasta/Private		Jumlah/Total	
	2019/2020	2020/2021	2019/2020	2020/2021	2019/2020	2020/2021
(1)	(2)	(3)	(4)	(5)	(6)	(7)
Tanjung Sakti Pumi	4	4	1	1	5	5
Tanjung Sakti Pumu	2	2	1	1	3	3
Kota Agung	4	4	-	-	4	4
Mulak Ulu	4	2	-	-	4	2
Tanjung Tebat	2	2	-	-	2	2
Mulak Sebingkai*	-	-	-	-	-	-
Pulau Pinang	2	1	-	-	2	1
Pagar Gunung	2	2	-	-	2	2
Gumay Ulu	2	2	-	-	2	2
Jarai	1	1	1	1	2	2
Pajar Bulan	1	1	-	-	1	1
Muara Payang	1	1	-	-	1	1
Sukamerindu	1	1	-	-	1	1
Kikim Barat	3	3	2	2	5	5
Kikim Timur	6	6	1	1	7	7
Kikim Selatan	4	4	-	-	4	4
Kikim Tengah	2	2	-	-	2	2
Lahat	10	9	7	8	17	17
Gumay Talang	1	1	-	-	1	1
Pseksu	3	3	-	-	3	3
Lahat Selatan*	-	-	-	-	-	-
Merapi Barat	3	3	-	-	3	3
Merapi Timur	2	2	-	-	2	2
Merapi Selatan	1	1	-	-	1	1
<b>Kabupaten Lahat</b>	<b>61</b>	<b>57</b>	<b>13</b>	<b>14</b>	<b>74</b>	<b>71</b>

Lanjutan Tabel/*Continued Table* 4.1.5

Kecamatan Subdistrict	Guru/Teachers					
	Negeri/Public		Swasta/Private		Jumlah/Total	
	2019/2020	2020/2021	2019/2020	2020/2021	2019/2020	2020/2021
(1)	(2)	(3)	(4)	(5)	(6)	(7)
Tanjung Sakti Pumi	77	81	11	11	88	92
Tanjung Sakti Pumu	59	61	7	14	66	75
Kota Agung	58	64	-	-	58	64
Mulak Ulu	76	46	-	-	76	46
Tanjung Tebat	43	44	-	-	43	44
Mulak Sebingkai*	-	-	-	-	-	-
Pulau Pinang	63	33	-	-	63	33
Pagar Gunung	44	46	-	-	44	46
Gumay Ulu	31	32	-	-	31	32
Jarai	45	53	15	24	60	77
Pajar Bulan	33	44	-	-	33	44
Muara Payang	28	30	-	-	28	30
Sukamerindu	28	28	-	-	28	28
Kikim Barat	38	39	17	17	55	56
Kikim Timur	91	100	4	4	95	104
Kikim Selatan	66	63	-	-	66	63
Kikim Tengah	38	37	-	-	38	37
Lahat	355	359	69	79	424	438
Gumay Talang	34	34	-	-	34	34
Pseksu	41	41	-	-	41	41
Lahat Selatan*	-	-	-	-	-	-
Merapi Barat	76	80	-	-	76	80
Merapi Timur	44	49	-	-	44	49
Merapi Selatan	34	35	-	-	34	35
<b>Kabupaten Lahat</b>	<b>1 402</b>	<b>1 399</b>	<b>123</b>	<b>149</b>	<b>1 525</b>	<b>1 548</b>

Lanjutan Tabel/Continued Table 4.1.5

Kecamatan Subdistrict	Murid/Pupils					
	Negeri/Public		Swasta/Private		Jumlah/Total	
	2019/2020	2020/2021	2019/2020	2020/2021	2019/2020	2020/2021
(1)	(2)	(3)	(4)	(5)	(6)	(7)
Tanjung Sakti Pumi	440	412	245	254	685	666
Tanjung Sakti Pumu	568	579	115	115	683	694
Kota Agung	376	307	-	-	376	307
Mulak Ulu	891	608	-	-	891	608
Tanjung Tebat	352	360	-	-	352	360
Mulak Sebingkai*	-	-	-	-	-	-
Pulau Pinang	466	338	-	-	466	338
Pagar Gunung	513	508	-	-	513	508
Gumay Ulu	243	259	-	-	243	259
Jarai	726	730	449	430	1 175	1 160
Pajar Bulan	422	418	-	-	422	418
Muara Payang	136	113	-	-	136	113
Sukamerindu	283	229	-	-	283	229
Kikim Barat	344	320	90	118	434	438
Kikim Timur	1 106	1 201	58	41	1 164	1 242
Kikim Selatan	823	817	-	-	823	817
Kikim Tengah	501	493	-	-	501	493
Lahat	4 935	4 676	1 146	1 187	6 081	5 863
Gumay Talang	470	482	-	-	470	482
Pseksu	382	394	-	-	382	394
Lahat Selatan*	-	-	-	-	-	-
Merapi Barat	1 029	1 068	-	-	1 029	1 068
Merapi Timur	560	558	-	-	560	558
Merapi Selatan	408	432	-	-	408	432
<b>Kabupaten Lahat</b>	<b>15 974</b>	<b>15 302</b>	<b>2 103</b>	<b>2 145</b>	<b>18 077</b>	<b>17 447</b>

Catatan/Note: <sup>1</sup> Jumlah guru termasuk kepala sekolah dan guru/The total of teachers including headmaster and teacher  
\* Data belum tersedia

Sumber/Source: Kementerian Pendidikan dan Kebudayaan, Sistem Data Pokok Pendidikan, data semester ganjil/ Ministry of Educations and Culture, Basic Education Data System, odd semester

**Tabel**  
**Table** 4.1.6**Jumlah Sekolah, Guru, dan Murid Madrasah Tsanawiyah (MTs) di Bawah Kementerian Agama Menurut Kecamatan di Kabupaten Lahat, 2019/2020 dan 2020/2021**  
**Number of Schools, Teachers, and Pupils in Madrasah Tsanawiyah (MTs) Under The Ministry of Religious Affairs by Subdistrict in Lahat Regency, 2019/2020 dan 2020/2021**

Kecamatan Subdistrict	Sekolah/Schools		Guru/Teachers		Murid/ Pupils	
	2019/2020	2020/2021	2019/2020	2020/2021	2019/2020	2020/2021
(1)	(2)	(3)	(4)	(5)	(6)	(7)
Tanjung Sakti Pumi	1	1	19	24	381	751
Tanjung Sakti Pumu	-	-	-	-	-	-
Kota Agung	1	1	38	36	367	368
Mulak Ulu	-	-	-	-	-	-
Tanjung Tebat	-	-	-	-	-	-
Mulak Sebingkai	-	-	-	-	-	-
Pulau Pinang	-	-	-	-	-	-
Pagar Gunung	1	1	10	10	30	42
Gumay Ulu	-	-	-	-	-	-
Jarai	-	-	-	-	-	-
Pajar Bulan	-	-	-	-	-	-
Muara Payang	1	1	26	25	285	293
Sukamerindu	-	-	-	-	-	-
Kikim Barat	1	1	29	29	438	456
Kikim Timur	2	2	33	45	327	476
Kikim Selatan	-	-	-	-	-	-
Kikim Tengah	-	-	-	-	-	-
Lahat	5	5	113	103	1 236	1 188
Gumay Talang	1	1	13	12	105	104
Lahat Selatan	-	-	-	-	-	-
Pseksu	-	-	-	-	-	-
Merapi Barat	1	1	21	16	245	216
Merapi Timur	1	1	8	6	112	180
Merapi Selatan	-	-	-	-	-	-
<b>Kabupaten Lahat</b>	<b>15</b>	<b>15</b>	<b>310</b>	<b>306</b>	<b>3 526</b>	<b>4 074</b>

Sumber/ Source 2019/2020 - Kementerian Agama, EMIS, data semester genap laporan sampai dengan 30 Juni 2020/ Ministry of 2020/2021 - Kementerian Agama, EMIS, data semester ganjillaporan sampai dengan 15 Maret 2020/ Ministry of Religious Affairs, EMIS, odd semester report data up to March 15th, 2020

**Tabel**  
**Table** 4.1.7**Jumlah Sekolah, Guru, dan Murid Sekolah Menengah Atas (SMA) di Bawah Kementerian Pendidikan dan Kebudayaan Menurut Kecamatan di Kabupaten Lahat, 2019/2020 dan 2020/2021****Number of Schools, Teachers, and Pupils in Senior High Schools Under The Ministry of Education and Culture by Subdistrict in Lahat Regency, 2019/2020 dan 2020/2021**

Kecamatan Subdistrict	Sekolah/Schools					
	Negeri/Public		Swasta/Private		Jumlah/Total	
	2019/2020	2020/2021	2019/2020	2020/2021	2019/2020	2020/2021
(1)	(2)	(3)	(4)	(5)	(6)	(7)
Tanjung Sakti Pumi	1	1	-	-	1	1
Tanjung Sakti Pumu	1	1	-	-	1	1
Kota Agung	1	1	-	-	1	1
Mulak Ulu	1	1	-	-	1	1
Tanjung Tebat	1	1	-	-	1	1
Mulak Sebingkai	-	-	-	-	-	-
Pulau Pinang	1	1	-	-	1	1
Pagar Gunung	1	1	-	-	1	1
Gumay Ulu	1	1	-	-	1	1
Jarai	1	1	1	1	2	2
Pajar Bulan	1	1	-	-	1	1
Muara Payang	1	1	-	-	1	1
Sukamerindu	-	-	-	-	-	-
Kikim Barat	1	1	-	-	1	1
Kikim Timur	3	3	-	-	3	3
Kikim Selatan	2	2	-	-	2	2
Kikim Tengah	2	2	-	-	2	2
Lahat	5	5	9	9	14	14
Gumay Talang	1	1	-	-	1	1
Pseksu	1	1	-	-	1	1
Lahat Selatan	-	-	-	-	-	-
Merapi Barat	1	1	-	-	1	1
Merapi Timur	1	1	-	-	1	1
Merapi Selatan	1	1	-	-	1	1
<b>Kabupaten Lahat</b>	<b>29</b>	<b>29</b>	<b>10</b>	<b>10</b>	<b>39</b>	<b>39</b>

Lanjutan Tabel/Continued Table 4.1.7

Kecamatan Subdistrict	Guru/Teachers					
	Negeri/Public		Swasta/Private		Jumlah/Total	
	2019/2020	2020/2021	2019/2020	2020/2021	2019/2020	2020/2021
(1)	(2)	(3)	(4)	(5)	(6)	(7)
Tanjung Sakti Pumi	35	39	-	-	35	39
Tanjung Sakti Pumu	45	47	-	-	45	47
Kota Agung	52	55	-	-	52	55
Mulak Ulu	33	40	-	-	33	40
Tanjung Tebat	28	28	-	-	28	28
Mulak Sebingkai	-	-	-	-	-	-
Pulau Pinang	32	47	-	-	32	47
Pagar Gunung	39	36	-	-	39	36
Gumay Ulu	19	20	-	-	19	20
Jarai	60	60	12	17	72	77
Pajar Bulan	35	32	-	-	35	32
Muara Payang	24	24	-	-	24	24
Sukamerindu	-	-	-	-	-	-
Kikim Barat	27	28	-	-	27	28
Kikim Timur	78	82	-	-	78	82
Kikim Selatan	45	44	-	-	45	44
Kikim Tengah	36	36	-	-	36	36
Lahat	261	270	85	86	346	356
Gumay Talang	32	31	-	-	32	31
Pseksu	11	11	-	-	11	11
Lahat Selatan	-	-	-	-	-	-
Merapi Barat	37	38	-	-	37	38
Merapi Timur	36	38	-	-	36	38
Merapi Selatan	30	30	-	-	30	30
<b>Kabupaten Lahat</b>	<b>995</b>	<b>1 036</b>	<b>97</b>	<b>103</b>	<b>1 092</b>	<b>1 139</b>

Lanjutan Tabel/Continued Table 4.1.7

Kecamatan Subdistrict	Murid/Pupils					
	Negeri/Public		Swasta/Private		Jumlah/Total	
	2019/2020	2020/2021	2019/2020	2020/2021	2019/2020	2020/2021
(1)	(2)	(3)	(4)	(5)	(6)	(7)
Tanjung Sakti Pumi	602	597	-	-	602	597
Tanjung Sakti Pumu	390	442	-	-	390	442
Kota Agung	459	468	-	-	459	468
Mulak Ulu	566	548	-	-	566	548
Tanjung Tebat	235	249	-	-	235	249
Mulak Sebingkai	-	-	-	-	-	-
Pulau Pinang	412	389	-	-	412	389
Pagar Gunung	451	443	-	-	451	443
Gumay Ulu	120	129	-	-	120	129
Jarai	833	778	182	155	1 015	933
Pajar Bulan	242	232	-	-	242	232
Muara Payang	160	158	-	-	160	158
Sukamerindu	-	-	-	-	-	-
Kikim Barat	422	443	-	-	422	443
Kikim Timur	988	943	-	-	988	943
Kikim Selatan	698	703	-	-	698	703
Kikim Tengah	310	288	-	-	310	288
Lahat	3 462	3 275	1 153	912	4 615	4 187
Gumay Talang	412	378	-	-	412	378
Pseksu	90	80	-	-	90	80
Lahat Selatan	-	-	-	-	-	-
Merapi Barat	583	545	-	-	583	545
Merapi Timur	279	305	-	-	279	305
Merapi Selatan	356	363	-	-	356	363
<b>Kabupaten Lahat</b>	<b>12 070</b>	<b>11 756</b>	<b>1 335</b>	<b>1 067</b>	<b>13 405</b>	<b>12 823</b>

Catatan/Note: <sup>1</sup> Jumlah guru termasuk kepala sekolah dan guru/The total of teachers including headmaster and teacher  
 Sumber/Source: Kementerian Pendidikan dan Kebudayaan, Sistem Data Pokok Pendidikan, data semester ganjil/ Ministry of  
 Educations and Culture, Basic Education Data System, odd semester



**Tabel**  
**Table** 4.1.8

**Jumlah Sekolah, Guru, dan Murid Sekolah Menengah Kejuruan (SMK) di Bawah Kementerian Pendidikan dan Kebudayaan Menurut Kecamatan di Kabupaten Lahat, 2019/2020 dan 2020/2021**  
***Number of Schools, Teachers, and Pupils in Vocational High Schools Under The Ministry of Education and Culture by Subdistrict in Lahat Regency, 2019/2020 dan 2020/2021***

Kecamatan Subdistrict	Sekolah/Schools		Guru/Teachers		Murid/ Pupils	
	2019/2020	2020/2021	2019/2020	2020/2021	2019/2020	2020/2021
(1)	(2)	(3)	(4)	(5)	(6)	(7)
Tanjung Sakti Pumi	1	1	36	38	273	281
Tanjung Sakti Pumu	-	-	-	-	-	-
Kota Agung	-	-	-	-	-	-
Mulak Ulu	1	1	11	13	88	139
Tanjung Tebat	-	-	-	-	-	-
Mulak Sebingkai	-	-	-	-	-	-
Pulau Pinang	-	-	-	-	-	-
Pagar Gunung	-	-	-	-	-	-
Gumay Ulu	-	-	-	-	-	-
Jarai	1	1	95	95	566	577
Pajar Bulan	-	-	-	-	-	-
Muara Payang	-	-	-	-	-	-
Sukamerindu	-	-	-	-	-	-
Kikim Barat	-	-	-	-	-	-
Kikim Timur	1	1	7	8	256	259
Kikim Selatan	-	-	-	-	-	-
Kikim Tengah	1	1	20	20	272	320
Lahat	6	6	262	302	4 134	4 047
Gumay Talang	-	-	-	-	-	-
Lahat Selatan	-	-	-	-	-	-
Pseksu	-	-	-	-	-	-
Merapi Barat	-	-	-	-	-	-
Merapi Timur	1	1	27	23	348	342
Merapi Selatan	-	-	-	-	-	-
<b>Kabupaten Lahat</b>	<b>12</b>	<b>12</b>	<b>458</b>	<b>499</b>	<b>5 937</b>	<b>5 965</b>

Catatan/Note: <sup>1</sup> Jumlah guru termasuk kepala sekolah dan guru/The total of teachers including headmaster and teacher  
 Sumber/Source: Kementerian Pendidikan dan Kebudayaan, Sistem Data Pokok Pendidikan, data semester ganjil/ Ministry of Educations and Culture, Basic Education Data System, odd semester

**Tabel**  
**Table 4.1.9**

**Jumlah Sekolah, Guru, dan Murid Madrasah Aliyah (MA)  
di Bawah Kementerian Agama Menurut Kecamatan di  
Kabupaten Lahat, 2019/2020 dan 2020/2021**  
*Number of Schools, Teachers, and Pupils in Madrasah Aliyah  
(MA) Under the Ministry of Religious Affairs by Subdistrict in  
Lahat Regency, 2019/2020 dan 2020/2021*

Kecamatan Subdistrict	Sekolah/Schools					
	Negeri/Public		Swasta/Private		Jumlah/Total	
	2019/2020	2020/2021	2019/2020	2020/2021	2019/2020	2020/2021
(1)	(2)	(3)	(4)	(5)	(6)	(7)
Tanjung Sakti Pumi	-	-	1	1	1	1
Tanjung Sakti Pumu	-	-	-	-	-	-
Kota Agung	-	-	-	-	-	-
Mulak Ulu	-	-	-	-	-	-
Tanjung Tebat	-	-	-	-	-	-
Mulak Sebingkai	-	-	-	-	-	-
Pulau Pinang	-	-	-	-	-	-
Pagar Gunung	-	-	-	-	-	-
Gumay Ulu	-	-	-	-	-	-
Jarai	-	-	-	-	-	-
Pajar Bulan	-	-	-	-	-	-
Muara Payang	-	-	-	-	-	-
Sukamerindu	-	-	-	-	-	-
Kikim Barat	-	-	-	-	-	-
Kikim Timur	-	-	1	1	1	1
Kikim Selatan	-	-	-	-	-	-
Kikim Tengah	-	-	-	-	-	-
Lahat	1	1	2	2	3	3
Gumay Talang	-	-	1	1	1	1
Pseksu	-	-	-	-	-	-
Lahat Selatan	-	-	-	-	-	-
Merapi Barat	-	-	-	-	-	-
Merapi Timur	1	1	-	-	1	1
Merapi Selatan	-	-	-	-	-	-
<b>Kabupaten Lahat</b>	<b>2</b>	<b>2</b>	<b>5</b>	<b>5</b>	<b>7</b>	<b>7</b>

Lanjutan Tabel/Continued Table 4.1.9

Kecamatan Subdistrict	Guru/ Teachers					
	Negeri/Public		Swasta/Private		Jumlah/Total	
	2019/2020	2020/2021	2019/2020	2020/2021	2019/2020	2020/2021
(1)	(2)	(3)	(4)	(5)	(6)	(7)
Tanjung Sakti Pumi	-	-	16	16	16	16
Tanjung Sakti Pumu	-	-	-	-	-	-
Kota Agung	-	-	-	-	-	-
Mulak Ulu	-	-	-	-	-	-
Tanjung Tebat	-	-	-	-	-	-
Mulak Sebingkai	-	-	-	-	-	-
Pulau Pinang	-	-	-	-	-	-
Pagar Gunung	-	-	-	-	-	-
Gumay Ulu	-	-	-	-	-	-
Jarai	-	-	-	-	-	-
Pajar Bulan	-	-	-	-	-	-
Muara Payang	-	-	-	-	-	-
Sukamerindu	-	-	-	-	-	-
Kikim Barat	-	-	-	-	-	-
Kikim Timur	-	-	22	20	22	20
Kikim Selatan	-	-	-	-	-	-
Kikim Tengah	-	-	-	-	-	-
Lahat	70	73	16	34	86	107
Gumay Talang	-	-	9	18	9	18
Pseksu	-	-	-	-	-	-
Lahat Selatan	-	-	-	-	-	-
Merapi Barat	-	-	-	-	-	-
Merapi Timur	36	56	-	-	36	56
Merapi Selatan	-	-	-	-	-	-
<b>Kabupaten Lahat</b>	<b>106</b>	<b>129</b>	<b>63</b>	<b>88</b>	<b>169</b>	<b>217</b>

Lanjutan Tabel/*Continued Table 4.1.9*

Kecamatan Subdistrict	Murid/Pupils					
	Negeri/Public		Swasta/Private		Jumlah/Total	
	2019/2020	2020/2021	2019/2020	2020/2021	2019/2020	2020/2021
(1)	(2)	(3)	(4)	(5)	(6)	(7)
Tanjung Sakti Pumi	-	-	89	376	89	376
Tanjung Sakti Pumu	-	-	-	-	-	-
Kota Agung	-	-	-	-	-	-
Mulak Ulu	-	-	-	-	-	-
Tanjung Tebat	-	-	-	-	-	-
Mulak Sebingkai	-	-	-	-	-	-
Pulau Pinang	-	-	-	-	-	-
Pagar Gunung	-	-	-	-	-	-
Gumay Ulu	-	-	-	-	-	-
Jarai	-	-	-	-	-	-
Pajar Bulan	-	-	-	-	-	-
Muara Payang	-	-	-	-	-	-
Sukamerindu	-	-	-	-	-	-
Kikim Barat	-	-	-	-	-	-
Kikim Timur	-	-	161	181	161	181
Kikim Selatan	-	-	-	-	-	-
Kikim Tengah	-	-	-	-	-	-
Lahat	774	895	23	22	797	917
Gumay Talang	-	-	52	61	52	61
Pseksu	-	-	-	-	-	-
Lahat Selatan	-	-	-	-	-	-
Merapi Barat	-	-	-	-	-	-
Merapi Timur	94	185	-	-	94	185
Merapi Selatan	-	-	-	-	-	-
<b>Kabupaten Lahat</b>	<b>868</b>	<b>1 080</b>	<b>325</b>	<b>640</b>	<b>1 193</b>	<b>1 720</b>

Sumber/ Source 2019/2020 - Kementerian Agama, EMIS, data semester genap laporan sampai dengan 30 Juni 2020/ Ministry of 2020/2021 - Kementerian Agama, EMIS, data semester ganjillaporan sampai dengan 15 Maret 2020/ Ministry of Religious Affairs, EMIS, odd semester report data up to March 15th, 2020

**Tabel**  
**Table** 4.1.10

**Jumlah Desa<sup>1</sup>/Kelurahan yang Memiliki Fasilitas Sekolah Menurut Kecamatan dan Tingkat Pendidikan di Kabupaten Lahat, 2018– 2020**  
**Number of Villages<sup>1</sup>/Kelurahan Having Educational Facilities by Subdistrict and Educational Level in Lahat Regency, 2018– 2020**

Kecamatan Subdistrict	SD Primary School		
	2018	2019	2020
(1)	(2)	(3)	(4)
Tanjung Sakti Pumi	11	11	11
Tanjung Sakti Pumu	13	13	13
Kota Agung	11	12	11
Mulak Ulu	10	10	10
Tanjung Tebat	10	10	10
Mulak Sebingkai	6	6	6
Pulau Pinang	9	9	9
Pagar Gunung	15	15	15
Gumay Ulu	7	7	7
Jarai	9	9	9
Pajar Bulan	11	12	12
Muara Payang	6	6	6
Sukamerindu	5	5	5
Kikim Barat	16	16	16
Kikim Timur	26	27	26
Kikim Selatan	13	13	13
Kikim Tengah	5	5	5
Lahat	21	21	21
Gumay Talang	6	6	6
Pseksu	8	8	8
Lahat Selatan	8	8	8
Merapi Barat	14	14	14
Merapi Timur	13	13	13
Merapi Selatan	4	4	4
<b>Kabupaten Lahat</b>	<b>257</b>	<b>260</b>	<b>258</b>

Lanjutan Tabel/Continued Table 4.1.10

Kecamatan Subdistrict	SMP Junior High School		
	2018	2019	2020
(1)	(2)	(3)	(4)
Tanjung Sakti Pumi	4	4	4
Tanjung Sakti Pumu	3	3	3
Kota Agung	5	5	5
Mulak Ulu	2	2	2
Tanjung Tebat	2	2	2
Mulak Sebingkai	2	2	2
Pulau Pinang	1	1	1
Pagar Gunung	2	3	3
Gumay Ulu	2	2	2
Jarai	1	2	2
Pajar Bulan	1	1	1
Muara Payang	2	2	2
Sukamerindu	1	1	1
Kikim Barat	5	5	5
Kikim Timur	6	7	7
Kikim Selatan	6	4	4
Kikim Tengah	2	2	2
Lahat	13	14	14
Gumay Talang	2	2	2
Pseksu	3	3	3
Lahat Selatan	2	2	2
Merapi Barat	4	4	4
Merapi Timur	3	3	3
Merapi Selatan	1	1	1
<b>Kabupaten Lahat</b>	<b>75</b>	<b>77</b>	<b>77</b>

Lanjutan Tabel/*Continued Table* 4.1.10

Kecamatan Subdistrict	SMA <i>Senior High School</i>		
	2018	2019	2020
(1)	(2)	(3)	(4)
Tanjung Sakti Pumi	2	2	2
Tanjung Sakti Pumu	1	1	1
Kota Agung	1	1	1
Mulak Ulu	1	1	1
Tanjung Tebat	1	1	1
Mulak Sebingkai	–	–	–
Pulau Pinang	1	1	1
Pagar Gunung	1	1	1
Gumay Ulu	1	1	1
Jarai	2	2	2
Pajar Bulan	1	1	1
Muara Payang	1	1	1
Sukamerindu	–	–	–
Kikim Barat	1	1	1
Kikim Timur	5	5	5
Kikim Selatan	2	2	2
Kikim Tengah	2	2	2
Lahat	12	12	12
Gumay Talang	2	2	2
Pseksu	1	1	1
Lahat Selatan	1	1	1
Merapi Barat	1	3	2
Merapi Timur	2	2	2
Merapi Selatan	1	1	1
<b>Kabupaten Lahat</b>	<b>43</b>	<b>45</b>	<b>44</b>

Lanjutan Tabel/Continued Table 4.1.10

Kecamatan Subdistrict	SMK Vocational School		
	2018	2019	2020
(1)	(2)	(3)	(4)
Tanjung Sakti Pumi	1	1	1
Tanjung Sakti Pumu	–	–	–
Kota Agung	–	–	–
Mulak Ulu	–	–	–
Tanjung Tebat	–	–	–
Mulak Sebingkai	1	1	1
Pulau Pinang	–	–	–
Pagar Gunung	–	–	–
Gumay Ulu	–	–	–
Jarai	1	1	1
Pajar Bulan	–	–	–
Muara Payang	–	–	–
Sukamerindu	–	–	–
Kikim Barat	–	–	–
Kikim Timur	1	1	1
Kikim Selatan	–	–	–
Kikim Tengah	1	1	1
Lahat	3	4	4
Gumay Talang	–	–	–
Pseksu	–	–	–
Lahat Selatan	–	–	–
Merapi Barat	–	–	–
Merapi Timur	1	1	1
Merapi Selatan	–	–	–
<b>Kabupaten Lahat</b>	<b>9</b>	<b>10</b>	<b>10</b>



Lanjutan Tabel/Continued Table 4.1.10

Kecamatan Subdistrict	Perguruan Tinggi University		
	2018	2019	2020
(1)	(2)	(3)	(4)
Tanjung Sakti Pumi	–	–	–
Tanjung Sakti Pumu	–	–	–
Kota Agung	–	–	–
Mulak Ulu	–	–	–
Tanjung Tebat	–	–	–
Mulak Sebingkai	–	–	–
Pulau Pinang	–	–	–
Pagar Gunung	–	–	–
Gumay Ulu	–	–	–
Jarai	–	–	–
Pajar Bulan	–	–	–
Muara Payang	–	–	–
Sukamerindu	–	–	–
Kikim Barat	–	–	–
Kikim Timur	–	1	–
Kikim Selatan	–	–	–
Kikim Tengah	–	–	–
Lahat	3	4	4
Gumay Talang	–	–	–
Pseksu	–	–	–
Lahat Selatan	–	–	–
Merapi Barat	–	–	–
Merapi Timur	–	–	–
Merapi Selatan	–	–	–
<b>Kabupaten Lahat</b>	<b>3</b>	<b>5</b>	<b>4</b>

Catatan/Note: <sup>1</sup> Desa pada tabel ini termasuk Unit Permukiman Transmigrasi (UPT) yang masih dibina oleh kementerian terkait dan nagari di Provinsi Sumatera Barat/Villages in this table include Transmigration Settlement Unit which is still fostered by the relevant ministries and the nagari in the Province of Sumatera Barat

Sumber/Source: BPS, Pendataan Potensi Desa (Podes)/ BPS-Statistics Indonesia, Village Potential Data Collection

**Tabel 4.1.11** Angka Partisipasi Murni (APM) dan Angka Partisipasi Kasar (APK) Menurut Jenjang Pendidikan di Kabupaten Lahat, 2019 dan 2020  
**Net Participation Rates and Gross Participation Rates by Educational Level in Lahat Regency, 2019 and 2020**

Jenjang Pendidikan Educational Level	Angka Partisipasi Murni (APM) Net Participation Rates		Angka Partisipasi Kasar (APK) Gross Participation Rates	
	2019	2020	2019	2020
(1)	(2)	(3)	(4)	(5)
SD/MI Elementary School	98,81	99,44	111,71	109,94
SMP/MTs Junior High School	87,14	87,34	92,07	93,36
SMA/SMK/MA Senior High School	67,21	67,06	79,34	80,23

Catatan/Note: ...

Sumber/Source: BPS, Survei Sosial Ekonomi Nasional (Susenas)/BPS-Statistics Indonesia, National Socioeconomic Survey

**Tabel**  
**Table** 4.1.12

**Persentase Penduduk Berumur 15 Tahun ke Atas yang Melek Huruf Menurut Kelompok Umur di Kabupaten Lahat, 2019 dan 2020**  
*Percentage of Literate People Aged 15 Years and Over by Age Group in Lahat Regency, 2019 and 2020*

Kelompok Umur Age Group	2019	2020
(1)	(2)	(3)
15–19	100	100
20–24	100	100
25–29	100	100
30–34	99,5	100
35–39	99,3	99,8
40–44	99,5	100
45–49	99,4	99,6
50+	97,10	96,2
<b>Kabupaten Lahat</b>	<b>98,98</b>	<b>98,9</b>

Catatan/Note: ...

Sumber/Source: BPS, Survei Sosial Ekonomi Nasional (Susenas)/BPS-Statistics Indonesia, National Socioeconomic Survey

## 4.2 KESEHATAN HEALTH

**Tabel** 4.2.1 **Jumlah Desa<sup>1</sup>/Kelurahan Yang Memiliki Sarana Kesehatan Menurut Kecamatan di Kabupaten Lahat, 2018–2020**  
**Table** 4.2.1 **Number of Villages<sup>1</sup>/Kelurahan Having Health Facilities by Subdistrict in Lahat Regency, 2018–2020**

Kecamatan Subdistrict	Rumah Sakit Hospital		
	2018	2019	2020
(1)	(2)	(3)	(4)
Tanjung Sakti Pumi	–	–	–
Tanjung Sakti Pumu	–	–	–
Kota Agung	–	–	–
Mulak Ulu	–	–	–
Tanjung Tebat	–	–	–
Mulak Sebingkai	–	–	–
Pulau Pinang	–	–	–
Pagar Gunung	–	–	–
Gumay Ulu	–	–	–
Jarai	–	–	–
Pajar Bulan	–	–	–
Muara Payang	–	–	–
Sukamerindu	–	–	–
Kikim Barat	–	–	–
Kikim Timur	–	–	–
Kikim Selatan	–	–	–
Kikim Tengah	–	–	–
Lahat	1	1	1
Gumay Talang	–	–	–
Lahat Selatan	–	–	–
Pseksu	–	–	–
Merapi Barat	–	–	–
Merapi Timur	–	–	–
Merapi Selatan	–	–	–
<b>Kabupaten Lahat</b>	<b>1</b>	<b>1</b>	<b>1</b>

Lanjutan Tabel/*Continued Table* 4.2.1

Kecamatan <i>Subdistrict</i>	Rumah Sakit Bersalin <i>Maternity Hospital</i>		
	2018	2019	2020
(1)	(5)	(6)	(7)
Tanjung Sakti Pumi	–	–	–
Tanjung Sakti Pumu	–	–	–
Kota Agung	–	–	–
Mulak Ulu	–	–	–
Tanjung Tebat	–	–	–
Mulak Sebingkai	–	–	–
Pulau Pinang	–	–	–
Pagar Gunung	–	–	–
Gumay Ulu	–	–	–
Jarai	–	–	–
Pajar Bulan	–	–	–
Muara Payang	–	–	–
Sukamerindu	–	–	–
Kikim Barat	–	–	–
Kikim Timur	–	–	–
Kikim Selatan	–	–	–
Kikim Tengah	–	–	–
Lahat	–	–	–
Gumay Talang	–	–	–
Lahat Selatan	–	–	–
Pseksu	–	–	–
Merapi Barat	–	–	–
Merapi Timur	–	–	–
Merapi Selatan	–	–	–
<b>Kabupaten Lahat</b>	–	–	–

Lanjutan Tabel/*Continued Table 4.2.1*

Kecamatan Subdistrict	Poliklinik Polyclinic		
	2018	2019	2020
(1)	(2)	(3)	(4)
Tanjung Sakti Pumi	–	–	–
Tanjung Sakti Pumu	–	–	–
Kota Agung	–	–	–
Mulak Ulu	–	–	–
Tanjung Tebat	–	–	–
Mulak Sebingkai	–	–	–
Pulau Pinang	–	–	–
Pagar Gunung	1	–	–
Gumay Ulu	–	–	–
Jarai	–	–	–
Pajar Bulan	–	–	–
Muara Payang	–	–	–
Sukamerindu	–	–	–
Kikim Barat	–	–	–
Kikim Timur	–	1	1
Kikim Selatan	1	1	–
Kikim Tengah	–	–	–
Lahat	5	5	5
Gumay Talang	1	1	–
Lahat Selatan	–	–	–
Pseksu	–	–	–
Merapi Barat	–	–	–
Merapi Timur	–	–	1
Merapi Selatan	–	–	–
<b>Kabupaten Lahat</b>	<b>8</b>	<b>8</b>	<b>7</b>

Lanjutan Tabel/*Continued Table* 4.2.1

Kecamatan <i>Subdistrict</i>	Puskesmas <i>Public Health Center</i>		
	2018	2019	2020
(1)	(2)	(3)	(4)
Tanjung Sakti Pumi	1	1	1
Tanjung Sakti Pumu	1	2	2
Kota Agung	1	1	1
Mulak Ulu	1	1	1
Tanjung Tebat	1	1	1
Mulak Sebingkai	–	–	–
Pulau Pinang	–	1	1
Pagar Gunung	1	1	1
Gumay Ulu	1	1	1
Jarai	1	1	1
Pajar Bulan	1	1	1
Muara Payang	–	1	1
Sukamerindu	–	–	–
Kikim Barat	2	2	2
Kikim Timur	3	3	3
Kikim Selatan	3	3	3
Kikim Tengah	1	1	1
Lahat	5	5	5
Gumay Talang	1	1	1
Lahat Selatan	–	–	–
Pseksu	–	1	1
Merapi Barat	1	1	1
Merapi Timur	2	3	3
Merapi Selatan	1	1	1
<b>Kabupaten Lahat</b>	<b>28</b>	<b>33</b>	<b>33</b>

Lanjutan Tabel/Continued Table 4.2.1

Kecamatan Subdistrict	Puskesmas Pembantu Subsidiary of Public Health Center		
	2018	2019	2020
(1)	(2)	(3)	(4)
Tanjung Sakti Pumi	1	2	2
Tanjung Sakti Pumu	–	–	–
Kota Agung	2	2	2
Mulak Ulu	1	1	1
Tanjung Tebat	1	1	2
Mulak Sebingkai	1	1	1
Pulau Pinang	1	1	1
Pagar Gunung	1	1	1
Gumay Ulu	2	2	1
Jarai	2	2	2
Pajar Bulan	3	3	2
Muara Payang	3	2	1
Sukamerindu	3	3	2
Kikim Barat	9	9	7
Kikim Timur	7	7	5
Kikim Selatan	1	1	1
Kikim Tengah	2	2	1
Lahat	5	6	5
Gumay Talang	1	1	1
Lahat Selatan	2	3	3
Pseksu	2	2	2
Merapi Barat	1	1	1
Merapi Timur	1	3	1
Merapi Selatan	3	3	1
<b>Kabupaten Lahat</b>	<b>55</b>	<b>59</b>	<b>46</b>



Lanjutan Tabel/*Continued Table* 4.2.1

Kecamatan <i>Subdistrict</i>	Apotek <i>Pharmacy</i>		
	2018	2019	2020
(1)	(2)	(3)	(4)
Tanjung Sakti Pumi	–	–	–
Tanjung Sakti Pumu	–	–	–
Kota Agung	–	–	–
Mulak Ulu	–	–	–
Tanjung Tebat	–	–	–
Mulak Sebingkai	–	–	–
Pulau Pinang	–	–	–
Pagar Gunung	–	–	–
Gumay Ulu	–	–	–
Jarai	1	1	1
Pajar Bulan	–	–	–
Muara Payang	–	–	–
Sukamerindu	–	–	–
Kikim Barat	–	–	–
Kikim Timur	–	–	–
Kikim Selatan	–	–	–
Kikim Tengah	–	–	–
Lahat	7	7	6
Gumay Talang	–	–	–
Lahat Selatan	–	–	–
Pseksu	–	–	–
Merapi Barat	–	–	–
Merapi Timur	–	–	–
Merapi Selatan	–	–	–
<b>Kabupaten Lahat</b>	<b>8</b>	<b>8</b>	<b>7</b>

Catatan/Note: 2018 - 1 Desa pada tabel ini termasuk Unit Permukiman Transmigrasi (UPT) yang masih dibina oleh kementerian terkait dan nagari di Provinsi Sumatera Barat/ Villages in this table include Transmigration Settlement Unit which is still fostered by the relevant ministries and the nagari in the Province of Sumatera Barat  
2020-1 Desa pada tabel ini termasuk Unit Permukiman Transmigrasi (UPT) yang masih dibina oleh kementerian terkait dan nagari di Provinsi Sumatera Barat/ Villages in this table include Transmigration Settlement Unit which is still fostered by the relevant ministries and the nagari in the Province of Sumatera Barat

Sumber/Source: BPS, Pendataan Potensi Desa (Podes)/BPS-Statistics Indonesia, Village Potential Data Collecting

**Tabel 4.2.2** Jumlah Tenaga Kesehatan Menurut Kecamatan di Kabupaten Lahat, 2020  
**Number of Health Human Resources by Subdistrict in in Lahat Regency, 2020**

Kecamatan Subdistrict	Dokter <sup>1</sup> Doctor <sup>1</sup>	Perawat Nurse	Bidan Midwife	Tenaga kefarmasian Pharmacist	Tenaga Gizi Nutritionist
(1)	(2)	(3)	(4)	(5)	(6)
Tanjung Sakti Pumi	1	8	8	1	0
Tanjung Sakti Pumu	1	9	8	0	0
Kota Agung	1	7	10	1	1
Mulak Ulu	0	3	9	0	0
Tanjung Tebat	1	5	4	0	0
Mulak Sebingkai	-	-	-	-	-
Pulau Pinang	2	6	13	1	1
Pagar Gunung	1	0	9	0	0
Gumay Ulu	1	1	4	0	0
Jarai	1	5	11	0	1
Pajar Bulan	1	8	7	1	1
Muara Payang	1	8	4	0	1
Sukamerindu	1	7	13	0	0
Kikim Barat	1	7	4	0	0
Kikim Timur	2	12	14	1	0
Kikim Selatan	1	4	8	0	0
Kikim Tengah	1	2	5	0	0
Lahat	6	61	83	6	8
Gumay Talang	1	7	16	0	0
Lahat Selatan	1	3	5	0	0
Pseksu	-	-	-	-	-
Merapi Barat	1	10	23	0	0
Merapi Timur	2	9	28	2	3
Merapi Selatan	1	2	7	0	0
<b>Nama Kabupaten/Kota</b>	<b>29</b>	<b>184</b>	<b>293</b>	<b>13</b>	<b>16</b>

Catatan/Note: <sup>1</sup> Dokter dalam tabel ini termasuk dokter spesialis (selain spesialis gigi) dan dokter umum/Doctor in this table include medical specialist (exclude dentist specialist) and general practitioner

<sup>2</sup> Dokter gigi dalam tabel ini termasuk dokter spesialis gigi dan dokter gigi/Doctor in this table include dentist and dentist specialist

Sumber/Source: Dinas Kesehatan Kabupaten Lahat

**Tabel 4.2.3**  
**Table**

**Jumlah Rumah Sakit Umum, Rumah Sakit Khusus, Puskesmas, Klinik Pratama, dan Posyandu Menurut Kecamatan di Kabupaten Lahat, 2019 dan 2020**  
**Number of General Hospital, Specialized Hospital, Public Health Center, Primary Clinic, and Integrated Health Post by Subdistrict in in Lahat Regency, 2019 and 2020**

Kecamatan Subdistrict	Rumah Sakit Umum General Hospital		Rumah Sakit Khusus Specialized Hospital	
	2019	2020	2019	2020
(1)	(2)	(3)	(4)	(5)
Tanjung Sakti Pumi	–	–	–	–
Tanjung Sakti Pumu	–	–	–	–
Kota Agung	–	–	–	–
Mulak Ulu	–	–	–	–
Tanjung Tebat	–	–	–	–
Mulak Sebingkai	–	–	–	–
Pulau Pinang	–	–	–	–
Pagar Gunung	–	–	–	–
Gumay Ulu	–	–	–	–
Jarai	–	–	–	–
Pajar Bulan	–	–	–	–
Muara Payang	–	–	–	–
Sukamerindu	–	–	–	–
Kikim Barat	–	–	–	–
Kikim Timur	–	–	–	–
Kikim Selatan	–	–	–	–
Kikim Tengah	–	–	–	–
Lahat	2	2	–	–
Gumay Talang	–	–	–	–
Lahat Selatan	–	–	–	–
Pseksu	–	–	–	–
Merapi Barat	–	–	–	–
Merapi Timur	–	–	–	–
Merapi Selatan	–	–	–	–
<b>Nama Kabupaten/Kota</b>	<b>2</b>	<b>2</b>	<b>–</b>	<b>–</b>

Lanjutan Tabel/Continued Table 4.2.3

Kecamatan Subdistrict	Puskesmas <sup>1</sup> Rawat Inap Public Health Center <sup>1</sup> with Inpatient Care		Puskesmas <sup>1</sup> Non Rawat Inap Public Health Center <sup>1</sup> without Inpatient Care	
	2019	2020	2019	2020
(1)	(6)	(7)	(8)	(9)
Tanjung Sakti Pumi	1	1	–	–
Tanjung Sakti Pumu	–	–	1	1
Kota Agung	1	1	–	–
Mulak Ulu	1	1	–	–
Tanjung Tebat	–	–	1	1
Mulak Sebingkai	–	–	–	–
Pulau Pinang	–	–	1	1
Pagar Gunung	1	1	–	–
Gumay Ulu	–	–	1	1
Jarai	1	1	–	–
Pajar Bulan	–	–	1	1
Muara Payang	–	–	1	1
Sukamerindu	–	–	1	1
Kikim Barat	1	1	1	1
Kikim Timur	1	1	2	2
Kikim Selatan	1	1	1	1
Kikim Tengah	–	–	1	1
Lahat	1	1	5	5
Gumay Talang	–	–	1	1
Lahat Selatan	–	–	–	–
Pseksu	–	–	1	1
Merapi Barat	1	1	–	–
Merapi Timur	–	–	3	3
Merapi Selatan	1	1	–	–
<b>Nama Kabupaten/Kota</b>	<b>11</b>	<b>11</b>	<b>22</b>	<b>22</b>

Lanjutan Tabel/*Continued Table* 4.2.3

Kecamatan Subdistrict	Klinik Pratama Primary Clinic		Posyandu Intregrated Health Post	
	2019	2020	2019	2020
(1)	(10)	(11)	(12)	(13)
Tanjung Sakti Pumi	–	–	21	21
Tanjung Sakti Pumu	–	–	14	14
Kota Agung	–	–	23	23
Mulak Ulu	–	–	26	26
Tanjung Tebat	–	–	16	16
Mulak Sebingkai	–	–	...	...
Pulau Pinang	–	–	14	14
Pagar Gunung	–	–	21	21
Gumay Ulu	–	–	10	10
Jarai	–	–	21	21
Pajar Bulan	–	–	20	20
Muara Payang	–	–	8	8
Sukamerindu	–	–	10	10
Kikim Barat	–	–	21	21
Kikim Timur	–	–	41	41
Kikim Selatan	–	–	19	19
Kikim Tengah	–	–	11	11
Lahat	15	15	79	79
Gumay Talang	–	–	18	18
Lahat Selatan	–	–	...	...
Pseksu	–	–	13	13
Merapi Barat	1	1	17	17
Merapi Timur	1	1	20	20
Merapi Selatan	–	–	11	11
<b>Nama Kabupaten/Kota</b>	<b>17</b>	<b>17</b>	<b>454</b>	<b>454</b>

Catatan/Note: <sup>1</sup> Puskesmas yang teregistrasi/*Registered Public Health Center*

Beberapa angka kecamatan Mulak Sebingkai dan Lahat Selatan masih bergabung dengan kecamatan induk pemekaran

Sumber/Source: Dinas Kesehatan Kabupaten Lahat

### 4.3 AGAMA DAN SOSIAL LAINNYA RELIGION AND OTHER SOCIAL AFFAIRS

**Tabel 4.3.1** Jumlah Penduduk Menurut Kecamatan dan Agama yang Dianut di Kabupaten Lahat, 2020  
*Population by Subdistrict and Religion in Lahat Regency, 2020*

Kecamatan Subdistrict	Islam	Protestan Protestant	Katolik Catholic	Hindu	Budha Buddha	Lainnya Others
(1)	(2)	(3)	(4)	(5)	(6)	(7)
Tanjung Sakti Pumi	35 927	-	200	-	-	-
Tanjung Sakti Pumu	14 600	-	100	-	-	-
Kota Agung	13 669	-	-	-	-	-
Mulak Ulu	17 050	-	-	-	-	-
Tanjung Tebat	9 680	-	-	-	-	-
Mulak Sebingkai	...	...	...	...	...	...
Pulau Pinang	12 867	-	-	-	-	-
Pagar Gunung	12 426	-	-	-	-	-
Gumay Ulu	9 923	-	-	-	-	-
Jarai	22 870	-	-	-	-	-
Pajar Bulan	24 985	-	-	-	-	-
Muara Payang	8 763	-	-	-	-	-
Sukamerindu	8 062	-	-	-	-	-
Kikim Barat	17 794	326	183	6	4	-
Kikim Timur	31 485	100	301	-	-	-
Kikim Selatan	24 895	-	-	-	-	-
Kikim Tengah	15 500	95	-	-	-	-
Lahat	113 756	1 345	2 720	1 560	2 178	-
Gumay Talang	12 371	-	-	-	-	-
Lahat Selatan	...	...	...	...	...	...
Pseksu	9 531	-	-	-	-	-
Merapi Barat	25 800	70	-	-	-	-
Merapi Timur	21 192	218	-	6	-	-
Merapi Selatan	8 543	-	-	-	-	-
<b>Kabupaten Lahat</b>	<b>471 689</b>	<b>2 154</b>	<b>3 504</b>	<b>1 572</b>	<b>2 182</b>	<b>0</b>

Catatan/Note: ... = Data tidak tersedia, masih bergabung dengan Kecamatan Induk

Sumber/Source: Kenebterian Agama Kabupaten Lahat/Ministry of Religion Lahat Regency

**Tabel**  
**Table 4.3.2****Jumlah Tempat Peribadatan Menurut Kecamatan di Kabupaten Lahat, 2020**  
**Number of Places of Worship by Subdistrict in Lahat Regency, 2020**

Kecamatan Subdistrict	Masjid Mosque	Mushola Pray Room	Gereja Protestan Protestant Church	Gereja Katholik Catholic Church	Pura Temple	Vihara
(1)	(2)	(3)	(4)	(5)	(6)	(7)
Tanjung Sakti Pumi	44	8	-	2	-	-
Tanjung Sakti Pumu	35	20	-	-	-	-
Kota Agung	35	6	-	-	-	-
Mulak Ulu	30	15	-	-	-	-
Tanjung Tebat	22	3	-	-	-	-
Mulak Sebingkai	...	...	...	...	...	...
Pulau Pinang	17	5	-	-	-	-
Pagar Gunung	20	5	-	-	-	-
Gumay Ulu	16	6	-	-	-	-
Jarai	27	5	-	-	-	-
Pajar Bulan	21	2	-	-	-	-
Muara Payang	14	-	-	-	-	-
Sukamerindu	13	2	-	-	-	-
Kikim Barat	31	31	6	1	-	-
Kikim Timur	46	6	2	2	-	-
Kikim Selatan	19	1	-	-	-	-
Kikim Tengah	12	16	2	-	-	-
Lahat	117	24	14	1	-	2
Gumay Talang	16	-	-	-	-	-
Lahat Selatan	...	...	...	...	...	...
Pseksu	11	-	-	-	-	-
Merapi Barat	35	41	1	-	-	-
Merapi Timur	22	16	3	-	-	-
Merapi Selatan	20	-	-	-	-	-
<b>Kabupaten Lahat</b>	<b>623</b>	<b>212</b>	<b>28</b>	<b>6</b>	<b>-</b>	<b>2</b>

Catatan/Note: ... = Data tidak tersedia, masih bergabung dengan Kecamatan Induk

Sumber/Source: Kenebterian Agama Kabupaten Lahat/Ministry of Religion Lahat Regency

**Tabel 4.3.3** Jumlah Desa<sup>1</sup>/Kelurahan yang Mengalami Bencana Alam<sup>2</sup> Menurut Kecamatan di Kabupaten Lahat, 2018–2020  
**Number of Villages<sup>1</sup>/Kelurahan that Had Natural Disaster<sup>2</sup> by Subdistrict in Lahat Regency, 2018–2020**

Kecamatan Subdistrict	Banjir/Flood		
	2018	2019	2020
(1)	(2)	(3)	(4)
Tanjung Sakti Pumi	5	4	6
Tanjung Sakti Pumu	–	–	1
Kota Agung	–	–	–
Mulak Ulu	–	–	–
Tanjung Tebat	1	–	–
Mulak Sebingkai	–	–	–
Pulau Pinang	–	1	–
Pagar Gunung	2	–	3
Gumay Ulu	–	–	2
Jarai	5	–	–
Pajar Bulan	–	–	–
Muara Payang	–	–	–
Sukamerindu	–	–	–
Kikim Barat	–	1	4
Kikim Timur	4	2	3
Kikim Selatan	2	–	–
Kikim Tengah	–	–	4
Lahat	1	–	5
Gumay Talang	–	–	–
Pseksu	–	–	–
Lahat Selatan	–	2	–
Merapi Barat	–	–	3
Merapi Timur	1	–	2
Merapi Selatan	4	1	–
<b>Kabupaten Lahat</b>	<b>25</b>	<b>11</b>	<b>33</b>



Lanjutan Tabel/*Continued Table* 4.3.3

Kecamatan <i>Subdistrict</i>	Gempa Bumi/ <i>Earthquake</i>		
	2018	2019	2020
(1)	(5)	(6)	(7)
Tanjung Sakti Pumi	–	–	–
Tanjung Sakti Pumu	–	–	–
Kota Agung	–	–	–
Mulak Ulu	–	–	–
Tanjung Tebat	–	–	–
Mulak Sebingkai	–	–	–
Pulau Pinang	–	–	–
Pagar Gunung	–	–	–
Gumay Ulu	–	–	–
Jarai	–	–	–
Pajar Bulan	–	–	–
Muara Payang	–	–	–
Sukamerindu	–	–	–
Kikim Barat	–	–	–
Kikim Timur	–	–	–
Kikim Selatan	–	–	–
Kikim Tengah	–	–	–
Lahat	–	–	–
Gumay Talang	–	–	–
Pseksu	–	–	–
Lahat Selatan	–	–	–
Merapi Barat	–	–	–
Merapi Timur	–	–	–
Merapi Selatan	–	–	–
<b>Kabupaten Lahat</b>	–	–	–

Lanjutan Tabel/Continued Table 4.3.3

Kecamatan Subdistrict	Tanah Longsor/Landslide		
	2018	2019	2020
(1)	(8)	(9)	(10)
Tanjung Sakti Pumi	2	1	4
Tanjung Sakti Pumu	–	–	2
Kota Agung	–	–	–
Mulak Ulu	–	–	–
Tanjung Tebat	–	–	–
Mulak Sebingkai	–	–	–
Pulau Pinang	1	2	2
Pagar Gunung	–	–	2
Gumay Ulu	–	1	6
Jarai	–	–	–
Pajar Bulan	–	–	–
Muara Payang	–	–	–
Sukamerindu	–	–	–
Kikim Barat	–	–	2
Kikim Timur	–	1	2
Kikim Selatan	–	–	–
Kikim Tengah	–	–	1
Lahat	–	–	3
Gumay Talang	–	–	–
Pseksu	–	–	1
Lahat Selatan	–	–	1
Merapi Barat	–	–	2
Merapi Timur	–	–	1
Merapi Selatan	–	–	–
<b>Kabupaten Lahat</b>	<b>3</b>	<b>5</b>	<b>29</b>

Catatan/Note: <sup>1</sup> Desa pada tabel ini termasuk Unit Permukiman Transmigrasi (UPT) yang masih dibina oleh kementerian terkait dan nagari di Provinsi Sumatera Barat/Villages in this table are included in Transmigration Settlement Unit which is still fostered by the relevant ministries and the nagari in the Province of Sumatera Barat

<sup>2</sup> Terjadi dalam tiga tahun terakhir sampai dengan saat pencacahan/Occured during the last three years by the time of enumeration

Sumber/Source: BPS, Pendataan Potensi Desa (Podes)/BPS-Statistics Indonesia, Village Potential Data Collecting

#### 4.4 KEMISKINAN POVERTY

**Tabel 4.4.1** Garis Kemiskinan, Jumlah, dan Persentase Penduduk Miskin di Kabupaten Lahat, 2013–2020  
*Poverty Line, Number, and Percentage of Poor People in Lahat Regency, 2013–2020*

Tahun Year	Garis Kemiskinan (rupiah/kapita/bulan) <i>Poverty Line</i> (rupiah/capita/month)	Jumlah Penduduk Miskin (ribu) <i>Number of Poor People</i> (thousand)	Persentase Penduduk Miskin <i>Percentage of Poor</i> <i>People</i>
(1)	(2)	(3)	(4)
2013	313 687	71.8	18.61
2014	320 716	70.3	18.02
2015	332 943	70.7	18.02
2016	369 359	67.83	17.11
2017	385.525	67.33	16.81
2018	419 658	65.31	16.15
2019	428 309	65.03	15.92
2020	457 569	65.75	15.95

Catatan/Note: ...

Sumber/Source: .BPS, Survei Sosial Ekonomi Nasional Maret/BPS-Statistics Indonesia, March National Socioeconomic Survey

**Tabel** 4.4.2 **Indeks Kedalaman Kemiskinan dan Indeks Keparahan Kemiskinan di Kabupaten Lahat, 2013–2020**  
**Poverty Gap Index and Poverty Severity Index in Lahat Regency, 2013–2020**

Tahun Year	Indeks Kedalaman Kemiskinan Poverty Gap Index	Indeks Keparahan Kemiskinan Poverty Severity Index
(1)	(2)	(3)
2013	2.82	0.7
2014	2.62	0.56
2015	2.81	0.7
2016	2.59	0.62
2017	2.45	0.61
2018	2.85	0.73
2019	2.66	0.69
2020	2.64	0.67

Catatan/Note: ...

Sumber/Source: .BPS, Survei Sosial Ekonomi Nasional Maret/BPS-Statistics Indonesia, March National Socioeconomic Survey

**PERTANIAN, KEHUTANAN, PETERNAKAN,  
DAN PERIKANAN**  
*AGRICULTURE, FORESTRY, LIVESTOCK,  
AND FISHERY*

**Produksi dan Luas Area  
Tanaman Perkebunan  
Kabupaten Lahat Tahun 2020**

**Kelapa Sawit**  
23.000 ton  
8.986 hektar



**Kelapa**  
325 ton  
570 hektar



**Kopi**  
21.601 ton  
54.441 hektar



**Keret**  
26.195 ton  
34.932 hektar



**Tembakau**  
33 ton  
65 hektar





**PENJELASAN TEKNIS**

1. Lahan sawah adalah lahan pertanian yang berpetak-petak dan dibatasi oleh pematang (galengan), saluran untuk menahan/ menyalurkan air, yang biasanya ditanami padi sawah tanpa memandang dari mana diperoleh atau status lahan tersebut, Lahan yang dimaksud termasuk lahan yang terdaftar di Pajak Bumi Bangunan, luran Pembangunan Daerah, lahan bengkok, lahan serobotan, lahan rawa yang ditanami padi dan lahan bekas tanaman tahunan yang telah dijadikan sawah, baik yang ditanami padi, palawija atau tanaman semusim lainnya.
2. Data pokok tanaman pangan yang dikumpulkan adalah luas panen dan produktivitas (hasil per hektar), Produksi tanaman pangan merupakan hasil perkalian antara luas panen dengan produktivitas, Pengumpulan data luas panen dilakukan setiap bulan dengan pendekatan area kecamatan di seluruh wilayah Indonesia, Pengumpulan data produktivitas dilakukan melalui pengukuran langsung pada plot ubinan berukuran 2½ m x 2½ m, Pengumpulan data produktivitas dilakukan setiap subround (empat bulanan) pada waktu panen petani,
3. Data produksi padi dan palawija

**TECHNICAL NOTES**

1. *Wetland is agricultural land that separated by small dykes to resist water, where the main crop is usually wetland paddy without considering where it is got from or the status of the land, It includes the land that is registered at land income tax office, regional development contribution, 'bengkok' land, illegal ownership, swamps for rice cultivation, and annual crop land mark that has been used as rice field, which are both planted with paddy, secondary crops or the other seasonal crops*
2. *The main food crops data collected consists of harvested area and productivity (yield per hectare), Food crops production is generated by harvested area multiplied by productivity, The harvested area data is collected every month using sub district area approach in all sub district in Indonesia, The productivity data collection is conducted by a direct measurement in 2½m x 2½m crop cutting plot, The productivity measurement is conducted in every subround (four monthly) at the time when farmers are harvesting their crops,*
3. *Production of paddy and secondary*

- yang disajikan adalah dalam kualitas: gabah kering giling (padi), pipilan kering (jagung), biji kering (kedelai dan kacang tanah), dan umbi basah (ubi kayu dan ubi jalar).
- 4 T22, Berdasarkan Undang-Undang No, 41 Tahun 1999 tentang Kehutanan, kawasan hutan dibagi ke dalam kelompok Hutan Konservasi, Hutan Lindung, dan Hutan Produksi.
- 5 Tanaman sayuran dan buah-buahan semusim
- Tanaman sayuran semusim adalah tanaman sumber vitamin, garam mineral dan lain-lain yang dikonsumsi dari bagian tanaman yang berupa daun, bunga, buah, dan umbinya, yang berumur kurang dari satu tahun.
  - Tanaman buah-buahan semusim adalah tanaman sumber vitamin, garam mineral, dan lain-lain yang dikonsumsi dari bagian tanaman yang berupa buah, berumur kurang dari satu tahun, tidak berbentuk pohon/rumpun tetapi menjalar dan berbatang lunak.
- 6 Tanaman biofarmaka adalah tanaman yang bermanfaat untuk obat-obatan, kosmetik, dan kesehatan yang dikonsumsi atau digunakan dari bagian-bagian tanaman seperti daun, batang, buah, umbi (rimpang) ataupun akar.
- crops data are presented in the form of: dry unhusked rice (paddy), dry loose maize (maize), dry shells crops (soybeans and peanuts), and fresh roots (cassava and sweet potatoes).*
- 4 *In accordance to the Act on Forestry No, 41/1999, forest area is categorized as Conservation Forest, Protection Forest and Production Forest.*
- 5 *Seasonal vegetable and fruit plants*
- *Seasonal vegetable plants are plants which are the Sources of vitamin, mineral salt, etc, consumed from the part of the plant in the form of leaf, flower, fruit, and root with the age of less than one year.*
  - *Seasonal fruit plants are plants which are the Sources of vitamin, mineral salt, etc, consumed from the part of the plant in the form of fruits, These plants are creeps with the age of less than one year.*
- 6 *Medicinal plants are plants which are useful for medicine, It is consumed from part of the plant such as leaf, flower, fruit, tuber, and root.*



**ULASAN**

Kabupaten Lahat tergolong sebagai daerah pertanian. Kabupaten Lahat jika dirinci berdasarkan luas Panen Tanaman sayuran yang pada tahun 2020 terluas adalah tanaman cabai yaitu 162 Ha.

Terdapat banyak jenis tanaman yang diusahakan oleh perkebunan rakyat, baik tanaman perkebunan berumur pendek seperti nilam maupun perkebunan berumur panjang seperti karet, kelapa, kopi, kakao dan lainnya. Hanya saja yang cukup menonjol adalah kopi dan karet, sementara kelapa sawit diusahakan oleh perkebunan besar.

Pada tahun 2020 di Kabupaten Lahat, luas tanaman perkebunan kopi paling luas sebesar 54.44 ribu ha jika dibandingkan dengan luas tanaman perkebunan lainnya yaitu karet sebesar 34,93 ribu ha, kelapa sawit sebesar 8.99 ribu ha, dan kelapa sebesar 0,57 ribu ha.

Untuk besarnya jumlah produksi dari tanaman perkebunan di Kabupaten Lahat tahun 2020, produksi dari Karet yang paling besar jika dibandingkan dengan tanaman perkebunan lainnya yaitu sebesar 26.195 ton, kemudian disusul dengan tanaman kelapa sawit sebesar 23.000 ton dan kopi sebesar 21.601 ton.

**DESCRIPTION**

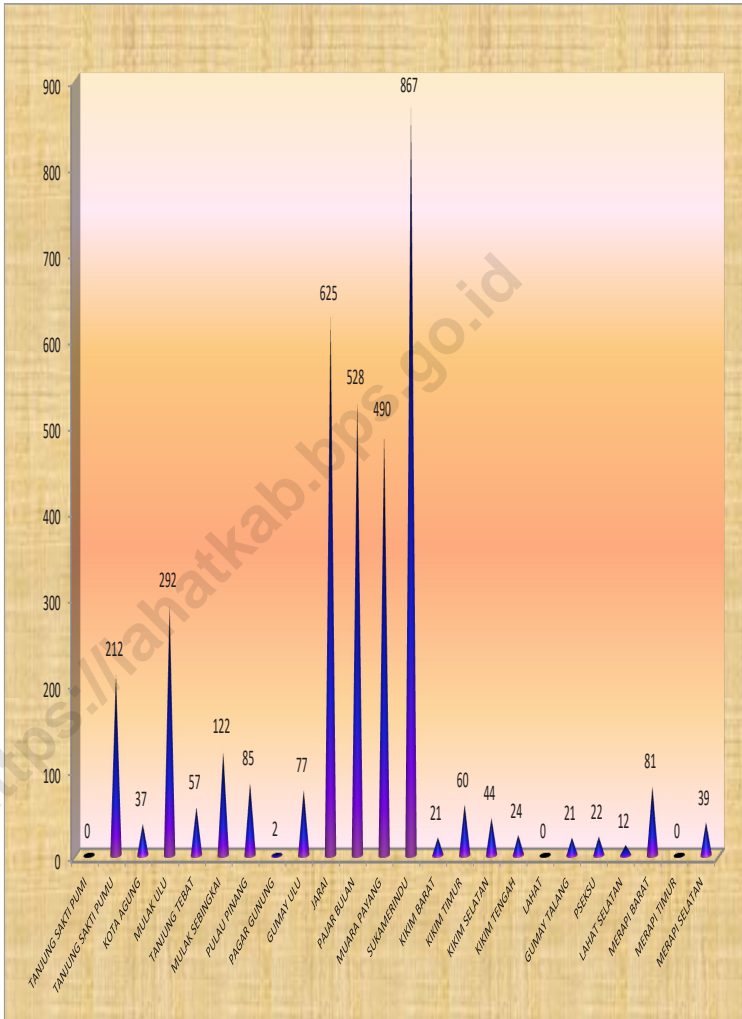
*Lahat Regency is classified as an agricultural area. Lahat Regency if detailed based on the area of Harvest Vegetable plants in 2020 the widest is chili plants that is 162 Ha.*

*There are many other plants are cultivated by smallholders, both short-lived crops such as patchouli and long-lived plantations such as rubber, coconut, coffee, cocoa and more. It's just a fairly prominent is the coffee and rubber, while oil palm plantations cultivated by large.*

*In the year 2020 in Lahat regency, the coffee plantation area of 54,44 thousand ha of the most extensive when compared with other plantation area of 34,93 thousand ha of rubber, amounting to 8,99 thousand ha of oil palm, and coconut 0.57 thousand ha*

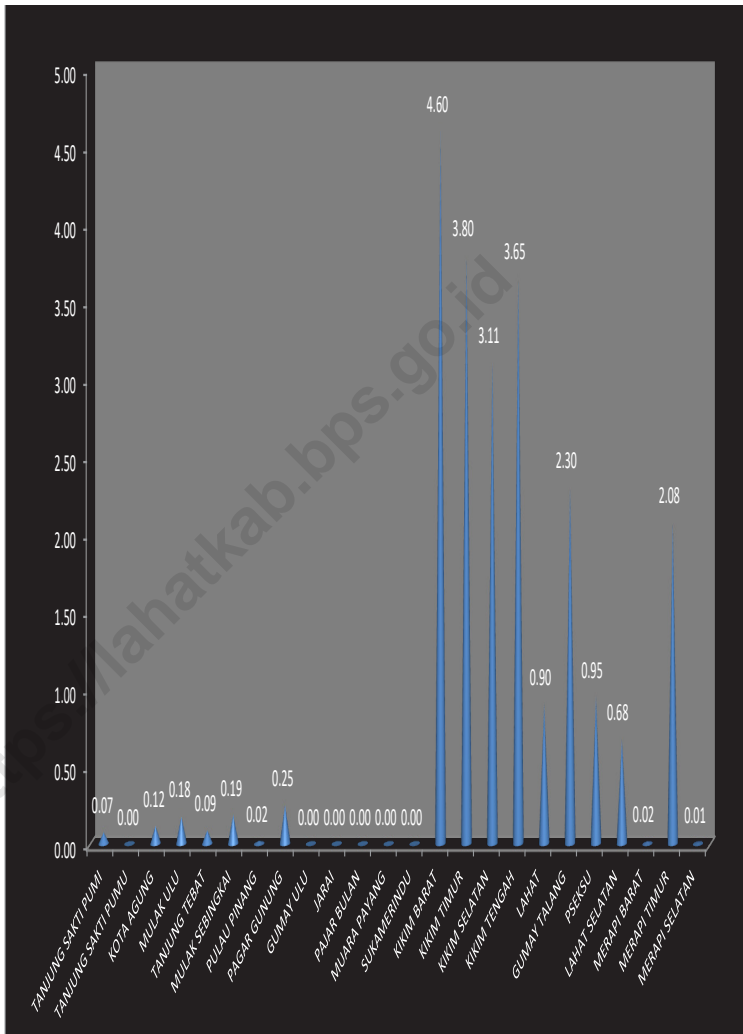
*For his large amount of production of plantation crops in Lahat regency in 2020, production from the largest rubber compared to other plantation crops that is equal to 26.195 tons followed by palm oil and coffee amounted to rubber amounted to 23.000 tons and coffee 21.601 ton.*

**Gambar 5.1**      **Produksi Cabe Menurut Kecamatan (Ton),2020**  
**Figures**      **Chili Production by districts (Ton), 2020**



Sumber/Source : Badan Pusat Statistik Kabupaten Lahat  
 BPS Lahat Regency

**Gambar 5.2** Produksi Kelapa Sawit menurut Kecamatan (Ribuan ton),2020  
**Figures 5.2** Palm oil Production by district (Thousand Ton),2020



Sumber/Source : Badan Pusat Statistik Kabupaten Lahat  
 BPS Lahat Regency

**5.1 HORTIKULTURA**  
**HORTICULTURE**

**Tabel** 5.1.1 **Luas Panen Tanaman Sayuran Menurut Kecamatan dan Jenis Tanaman di Kabupaten Lahat (ha), 2019 dan 2020**  
**Table** 5.1.1 **Harvested Area of Vegetables by Subdistrict and Kind of Plant in Lahat Regency (ha), 2019 and 2020**

Kecamatan Subdistrict	Bawang Merah/Shallot		Cabai Besar Chili/Big Chili	
	2019	2020	2019	2020
(1)	(2)	(3)	(4)	(5)
Tanjung Sakti Pumi	-	-	12	10
Tanjung Sakti Pumu	-	-	3	3
Kota Agung	-	3	8	8
Mulak Ulu	-	-	25	25
Tanjung Tebat	-	-	9	6
Mulak Sebingkai	-	-	14	2
Pulau Pinang	-	-	5	1
Pagar Gunung	-	-	1	8
Gumay Ulu	-	-	3	2
Jarai	-	-	20	22
Pajar Bulan	-	-	19	10
Muara Payang	-	-	23	19
Sukamerindu	-	-	36	21
Kikim Barat	-	-	2	1
Kikim Timur	-	-	1	-
Kikim Selatan	-	-	6	8
Kikim Tengah	-	-	2	-
Lahat	-	-	-	1
Gumay Talang	-	-	1	2
Lahat Selatan	-	-	3	7
Pseksu	-	-	1	3
Merapi Barat	-	-	2	1
Merapi Timur	-	-	-	1
Merapi Selatan	-	-	2	1
<b>Kabupaten Lahat</b>	<b>-</b>	<b>3</b>	<b>198</b>	<b>162</b>

Lanjutan Tabel/*Continued Table* 5.1.1

Kecamatan Subdistrict	Cabai Rawit Chili/Cayenne Pepper		Kentang Potato	
	2019	2020	2019	2020
(1)	(6)	(7)	(8)	(9)
Tanjung Sakti Pumi	6	9	-	-
Tanjung Sakti Pumu	1	2	-	-
Kota Agung	-	1	-	-
Mulak Ulu	29	8	-	-
Tanjung Tebat	-	-	-	-
Mulak Sebingkai	13	-	-	-
Pulau Pinang	3	4	-	-
Pagar Gunung	-	3	-	-
Gumay Ulu	3	5	-	-
Jarai	2	6	-	-
Pajar Bulan	3	3	-	-
Muara Payang	2	5	-	-
Sukamerindu	4	3	-	-
Kikim Barat	-	1	-	-
Kikim Timur	-	-	-	-
Kikim Selatan	6	8	-	-
Kikim Tengah	-	-	-	-
Lahat	-	1	-	-
Gumay Talang	-	1	-	-
Lahat Selatan	3	7	-	-
Pseksu	1	3	-	-
Merapi Barat	2	3	-	-
Merapi Timur	-	-	-	-
Merapi Selatan	2	2	-	-
<b>Kabupaten Lahat</b>	<b>80</b>	<b>75</b>	-	-

Lanjutan Tabel/*Continued Table* 5.1.1

Kecamatan Subdistrict	Kubis Cabbage		Tomat Tomato	
	2019	2020	2019	2020
(1)	(6)	(7)	(8)	(9)
Tanjung Sakti Pumi	13	13	13	11
Tanjung Sakti Pumu	-	-	-	-
Kota Agung	-	4	-	-
Mulak Ulu	-	-	8	4
Tanjung Tebat	-	-	-	-
Mulak Sebingkai	-	-	2	-
Pulau Pinang	-	-	5	1
Pagar Gunung	-	-	-	2
Gumay Ulu	-	-	4	2
Jarai	18	22	29	30
Pajar Bulan	-	-	24	16
Muara Payang	-	-	25	24
Sukamerindu	-	8	32	21
Kikim Barat	-	-	3	5
Kikim Timur	-	-	-	-
Kikim Selatan	-	-	4	7
Kikim Tengah	-	-	3	5
Lahat	-	-	-	-
Gumay Talang	-	-	3	-
Lahat Selatan	-	-	4	9
Pseksu	-	-	1	1
Merapi Barat	-	-	-	-
Merapi Timur	-	-	-	-
Merapi Selatan	-	-	-	-
<b>Kabupaten Lahat</b>	<b>31</b>	<b>47</b>	<b>160</b>	<b>138</b>

Lanjutan Tabel/*Continued Table* 5.1.1

Kecamatan Subdistrict	Bawang Putih Garlic		Petai/Sawi/ Chinese Cabbage/mustard green		Terung/ Eggplant	
	2019	2020	2019	2020	2019	2020
(1)	(10)	(11)	(12)	(13)	(14)	(15)
Tanjung Sakti Pumi	-	-	13	12	9	6
Tanjung Sakti Pumu	-	-	-	-	1	2
Kota Agung	-	-	-	1	-	2
Mulak Ulu	-	-	-	-	5	2
Tanjung Tebat	-	-	-	-	-	-
Mulak Sebingkai	-	-	-	-	4	-
Pulau Pinang	-	-	-	-	4	4
Pagar Gunung	-	-	-	-	1	6
Gumay Ulu	-	-	-	-	5	7
Jarai	-	-	33	35	9	10
Pajar Bulan	-	-	16	19	10	8
Muara Payang	-	-	23	30	8	8
Sukamerindu	-	-	24	27	13	8
Kikim Barat	-	-	-	-	5	9
Kikim Timur	-	-	-	-	-	-
Kikim Selatan	-	-	-	-	4	6
Kikim Tengah	-	-	-	-	6	6
Lahat	-	-	-	-	4	4
Gumay Talang	-	-	-	-	6	2
Lahat Selatan	-	-	-	-	6	8
Pseksu	-	-	-	-	2	4
Merapi Barat	-	-	-	-	2	4
Merapi Timur	-	-	-	-	-	2
Merapi Selatan	-	-	-	-	4	10
<b>Kabupaten Lahat</b>	<b>-</b>	<b>-</b>	<b>109</b>	<b>124</b>	<b>108</b>	<b>118</b>

Catatan/Note:

Sumber/Source: BPS, Statistik Pertanian Hortikultura SPH-SBS/BPS-Statistics Indonesia, Agricultural Statistic for Horticulture SPH-SBS

**Tabel 5.1.2** **Produksi Tanaman Sayuran Menurut Kecamatan dan Jenis Tanaman di Kabupaten Lahat (ton), 2019 dan 2020**  
**Production of Vegetables by Subdistrict and Kind of Plant in Lahat Regency (ton), 2019 dan 2020**

Kecamatan Subdistrict	Bawang Merah/Shallot		Cabai Besar Chili/Big Chili	
	2019	2020	2019	2020
(1)	(2)	(3)	(4)	(5)
Tanjung Sakti Pumi	-	-	1 063	1 363
Tanjung Sakti Pumu	-	-	212	73
Kota Agung	-	35	37	331
Mulak Ulu	-	-	292	473
Tanjung Tebat	-	-	57	222
Mulak Sebingkai	-	-	122	18
Pulau Pinang	-	-	85	35
Pagar Gunung	-	-	2	180
Gumay Ulu	-	-	77	35
Jarai	-	-	625	391
Pajar Bulan	-	-	528	315
Muara Payang	-	-	490	415
Sukamerindu	-	-	867	415
Kikim Barat	-	-	21	7
Kikim Timur	-	-	60	-
Kikim Selatan	-	-	44	72
Kikim Tengah	-	-	24	-
Lahat	-	-	-	13
Gumay Talang	-	-	21	17
Lahat Selatan	-	-	22	54
Pseksu	-	-	12	37
Merapi Barat	-	-	81	64
Merapi Timur	-	-	-	2
Merapi Selatan	-	-	39	24
<b>Kabupaten Lahat</b>	<b>-</b>	<b>35</b>	<b>4 781</b>	<b>4 556</b>



Lanjutan Tabel/Continued Table 5.1.2

Kecamatan Subdistrict	Cabai Rawit Chili/Cayenne Pepper		Kentang Potato	
	2019	2020	2019	2020
(1)	(6)	(7)	(8)	(9)
Tanjung Sakti Pumi	560	1 000	-	-
Tanjung Sakti Pumu	25	19	-	-
Kota Agung	-	110	-	-
Mulak Ulu	246	169	-	-
Tanjung Tebat	-	-	-	-
Mulak Sebingkai	93	-	-	-
Pulau Pinang	81	375	-	-
Pagar Gunung	-	89	-	-
Gumay Ulu	77	390	-	-
Jarai	147	142	-	-
Pajar Bulan	150	91	-	-
Muara Payang	135	113	-	-
Sukamerindu	202	125	-	-
Kikim Barat	-	5	-	-
Kikim Timur	-	-	-	-
Kikim Selatan	44	62	-	-
Kikim Tengah	-	-	-	-
Lahat	-	4	-	-
Gumay Talang	-	4	-	-
Lahat Selatan	28	58	-	-
Pseksu	8	23	-	-
Merapi Barat	191	49	-	-
Merapi Timur	-	-	-	-
Merapi Selatan	109	28	-	-
<b>Kabupaten Lahat</b>	<b>2 096</b>	<b>2 856</b>	<b>-</b>	<b>-</b>

Lanjutan Tabel/Continued Table 5.1.2

Kecamatan Subdistrict	Kubis Cabbage		Tomat Tomato	
	2019	2020	2019	2020
(1)	(6)	(7)	(8)	(9)
Tanjung Sakti Pumi	3 071	3 355	3 066	3 010
Tanjung Sakti Pumu	-	-	-	-
Kota Agung	-	317	-	-
Mulak Ulu	-	-	120	133
Tanjung Tebat	-	-	-	-
Mulak Sebingkai	-	-	4	-
Pulau Pinang	-	-	67	50
Pagar Gunung	-	-	-	47
Gumay Ulu	-	-	72	40
Jarai	6 090	5 369	2 771	1 864
Pajar Bulan	-	-	1 052	1 426
Muara Payang	-	-	2 204	2 104
Sukamerindu	-	2 479	1 253	2 038
Kikim Barat	-	-	33	53
Kikim Timur	-	-	-	-
Kikim Selatan	-	-	22	46
Kikim Tengah	-	-	40	64
Lahat	-	-	-	-
Gumay Talang	-	-	21	-
Lahat Selatan	-	-	16	43
Pseksu	-	-	18	7
Merapi Barat	-	-	-	-
Merapi Timur	-	-	-	-
Merapi Selatan	-	-	-	-
<b>Kabupaten Lahat</b>	<b>9 161</b>	<b>11 520</b>	<b>10 759</b>	<b>10 925</b>

Lanjutan Tabel/Continued Table 5.1.2

Kecamatan Subdistrict	Bawang Putih Garlic		Petai/Sawi/ Chinese Cabbage/mustard green		Terung/ Eggplant	
	2019	2020	2019	2020	2019	2020
(1)	(10)	(11)	(12)	(13)	(14)	(15)
Tanjung Sakti Pumi	-	-	2 102	2 365	1 985	1 470
Tanjung Sakti Pumu	-	-	-	-	131	42
Kota Agung	-	-	-	170	-	12
Mulak Ulu	-	-	-	-	56	4
Tanjung Tebat	-	-	-	-	-	-
Mulak Sebingkai	-	-	-	-	8	-
Pulau Pinang	-	-	-	-	65	104
Pagar Gunung	-	-	-	-	115	102
Gumay Ulu	-	-	-	-	72	488
Jarai	-	-	4 869	4 649	2 947	2 403
Pajar Bulan	-	-	510	2 739	485	1 776
Muara Payang	-	-	3 281	4 293	2 712	2 082
Sukamerindu	-	-	801	3 875	646	2 142
Kikim Barat	-	-	-	-	46	95
Kikim Timur	-	-	-	-	-	-
Kikim Selatan	-	-	-	-	26	50
Kikim Tengah	-	-	-	-	60	90
Lahat	-	-	-	-	26	40
Gumay Talang	-	-	-	-	37	37
Lahat Selatan	-	-	-	-	30	35
Pseksu	-	-	-	-	36	36
Merapi Barat	-	-	-	-	416	432
Merapi Timur	-	-	-	-	-	5
Merapi Selatan	-	-	-	-	551	227
<b>Kabupaten Lahat</b>	<b>-</b>	<b>-</b>	<b>11 563</b>	<b>18 091</b>	<b>10 450</b>	<b>11 672</b>

Catatan/Note: Revisi data tahun 2019

Sumber/Source: BPS, Statistik Pertanian Hortikultura SPH-SBS/BPS-Statistics Indonesia, Agricultural Statistic for Horticulture SPH-SBS

**Tabel**  
**Table** 5.1.3

**Luas Panen Tanaman Sayuran dan Buah-buahan Semusim Menurut Jenis Tanaman di Kabupaten Lahat (ha), 2017–2020**  
*Harvested Area of Seasonal Vegetables and Fruits by Kind of Plant in Lahat Regency (ha), 2017–2020*

Jenis Tanaman Kind of Plants	2017	2018	2019	2020
(1)	(2)	(3)	(4)	(5)
Bawang Daun/ Scallion	118,00	107	102	97
Bawang Merah/ Shallots	3,00	7	-	3
Bawang Putih/ Garlic	-	-	-	-
Bayam/ Spinach	83,00	74	63	83
Blewah/ Blewah	-	-	-	-
Buncis/ string bean	92,00	88	97	84
Cabai Besar/ Chili/Big chili	245,00	242	198	162
<i>Cabai Rawit/ Chili/Cayenne Pepper</i>	70,00	55	80	75
Jamur/ Mushrooms	1 120,00	-	-	72
Kacang Merah/ Red Beans	1,00	-	1	-
Kacang Panjang/ Long Beans	122,00	101	99	143
Kangkung/ Water Spinach	103,00	93	88	107
Kembang Kol/ Cauliflower	3,00	-	-	3
Kentang/ Potato	3,00	-	-	-
Ketimun/ Cucumber	105,00	88	74	76
Kubis/ Cabbage	43,00	31	31	47
Labu Siam/ Chayote	22,00	11	6	6
Lobak/ Radish	-	-	-	-
Melon/ Melon	-	-	-	-
Paprika/ Bell Pepper	-	-	-	-
Petsai/Sawi/ Chinese Cabbage/ mustard green	135,00	127	109	124
Semangka/ Watermelon	8,00	5	12	12
Stroberi/ Strawberry	1,00	-	-	-
Terung/ Eggplant	132,00	113	108	118
Tomat/ Tomato	179,00	190	160	138
Wortel/ Carrot	65,00	58	51	57

Sumber/Source: BPS, Statistik Pertanian Hortikultura SPH-SBS/BPS-Statistics Indonesia, Agricultural Statistic for Horticulture SPH-SBS

**Tabel**  
**Table** 5.1.4

**Produksi Tanaman Sayuran dan Buah-buahan Semusim  
Menurut Jenis Tanaman di Kabupaten Lahat (Kwintal),  
2017–2020**

*Production of Seasonal Vegetables and Fruits by Kind of  
Plant in Lahat Regency (quintal), 2017–2020*

Jenis Tanaman Kind of Plants	2017	2018	2019	2020
(1)	(2)	(3)	(4)	(5)
Bawang Daun/ Scallion	7 106,00	7 310	6 901	8 948
Bawang Merah/ Shallots	260,00	50	-	35
Bawang Putih/ Garlic	-	-	-	-
Bayam/ Spinach	1 533,00	1 549	1 282	1 606
Blewah/ Blewah	-	-	-	-
Buncis/ string bean	9 877,00	7 488	8 099	9 529
Cabai Besar/ Chili/Big chili	8 045,00	7 365	4 781	4 556
<i>Cabai Rawit/ Chili/Cayenne Pepper</i>	2 414,00	2 106	2 096	2 856
Jamur/ Mushrooms	1 990,00	-	-	90
Kacang Merah/ Red Beans	2,00	-	1	-
Kacang Panjang/ Long Beans	2 768,00	2 926	3 305	4 781
Kangkung/ Water Spinach	5 999,00	5 081	4 465	3 752
Kembang Kol/ Cauliflower	125,00	-	-	15
Kentang/ Potato	110,00	-	-	-
Ketimun/ Cucumber	11 536,00	8 664	6 994	8 881
Kubis/ Cabbage	8 922,00	8 875	9 161	11 520
Labu Siam/ Chayote	7 623,00	5 454	3 602	2 519
Lobak/ Radish	-	-	-	-
Melon/ Melon	-	-	-	-
Paprika/ Bell Pepper	-	-	-	-
Petsai/Sawi/ Chinese Cabbage/ mustard green	11 359,00	11 925	11 563	18 091
Semangka/ Watermelon	232,00	450	611	627
Stroberi/ Strawberry	25,00	-	-	-
Terung/ Eggplant	11 102,00	10 672	10 450	11 672
Tomat/ Tomato	16 888,00	14 523	10 759	10 925
Wortel/ Carrot	11 067,00	13 662	8 944	9 009

Sumber/Source: BPS, Statistik Pertanian Hortikultura SPH-SBS/BPS-Statistics Indonesia, Agricultural Statistic for Horticulture SPH-SBS

**Tabel**  
**Table** 5.1.5

**Luas Panen Tanaman Biofarmaka Menurut Kecamatan dan Jenis Tanaman di Kabupaten Lahat (m<sup>2</sup>), 2019 dan 2020**  
*Harvested Area of Medicinal Plants by Subdistrict and Kind of Plant in Lahat Regency (m<sup>2</sup>), 2019 and 2020*

Kecamatan Subdistrict	Jahe/Ginger		Laos/Lengkuas/Galanga	
	2019	2020	2019	2020
(1)	(2)	(3)	(4)	(5)
Tanjung Sakti Pumi	2 200	20 200	2 900	11 500
Tanjung Sakti Pumu	-	-	-	-
Kota Agung	-	4 000	-	6 500
Mulak Ulu	-	1 085	-	455
Tanjung Tebat	-	1 000	-	1 200
Mulak Sebingkai	-	420	-	-
Pulau Pinang	3	6	3	6
Pagar Gunung	-	-	-	-
Gumay Ulu	-	88	-	81
Jarai	450	300	45	60
Pajar Bulan	-	-	-	-
Muara Payang	17 500	5 500	55	50
Sukamerindu	-	-	-	-
Kikim Barat	1 500	1 500	1 500	2 000
Kikim Timur	-	-	-	-
Kikim Selatan	-	-	-	-
Kikim Tengah	1 500	1 500	1 500	1 600
Lahat	2 500	4 000	3 500	4 500
Gumay Talang	3 500	2 000	5 000	4 000
Lahat Selatan	-	-	-	-
Pseksu	-	5 500	-	5 500
Merapi Barat	6 500	6 000	2 000	2 100
Merapi Timur	-	-	-	-
Merapi Selatan	9 000	9 060	1 635	1 140
<b>Kabupaten Lahat</b>	<b>44 653</b>	<b>62 159</b>	<b>18 138</b>	<b>40 692</b>

Lanjutan Tabel/Continued Table 5.1.5

Kecamatan Subdistrict	Kencur/East Indian Galangal		Kunyit/Turmeric	
	2019	2020	2019	2020
(1)	(6)	(7)	(8)	(9)
Tanjung Sakti Pumi	-	-	1 300	7 800
Tanjung Sakti Pumu	-	-	-	-
Kota Agung	-	4 000	-	300
Mulak Ulu	60	-	-	441
Tanjung Tebat	-	1 000	-	1 225
Mulak Sebingkai	-	-	-	-
Pulau Pinang	3	6	3	6
Pagar Gunung	-	-	-	-
Gumay Ulu	-	69	-	95
Jarai	25	15	85	70
Pajar Bulan	-	-	-	-
Muara Payang	25	25	75	40
Sukamerindu	-	-	-	-
Kikim Barat	1 500	1 250	1 500	1 500
Kikim Timur	-	-	-	-
Kikim Selatan	-	-	-	-
Kikim Tengah	1 000	1 250	1 000	1 250
Lahat	1 250	2 000	3 500	4 500
Gumay Talang	1 500	1 750	3 500	3 500
Lahat Selatan	-	-	-	-
Pseksu	-	4 500	-	5 000
Merapi Barat	1 200	1 560	1 800	2 500
Merapi Timur	-	-	-	-
Merapi Selatan	1 300	991	1 325	1 074
<b>Kabupaten Lahat</b>	<b>7 863</b>	<b>18 416</b>	<b>14 088</b>	<b>29 301</b>

Catatan/Note: ...

Sumber/Source: BPS, Statistik Pertanian Hortikultura SPH-TBF/BPS-Statistics Indonesia, Agricultural Statistic for Horticulture SPH-TBF

**Tabel** 5.1.6 **Produksi Tanaman Biofarmaka Menurut Kecamatan dan Jenis Tanaman di Kabupaten Lahat (kg), 2019 and 2020**  
**Table** 5.1.6 **Production of Medicinal Plants by Subdistrict and Kind of Plant in Lahat Regency (kg), 2019 and 2020**

Kecamatan Subdistrict	Jahe/Ginger		Laos/Lengkuas/Galanga	
	2019	2020	2019	2020
(1)	(2)	(3)	(4)	(5)
Tanjung Sakti Pumi	2 400	39 650	3 500	31 000
Tanjung Sakti Pumu	-	-	-	-
Kota Agung	-	960	-	2 340
Mulak Ulu	-	491	-	241
Tanjung Tebat	-	240	-	432
Mulak Sebingkai	-	420	-	-
Pulau Pinang	10	3	10	3
Pagar Gunung	-	-	-	-
Gumay Ulu	-	25	-	30
Jarai	2 930	3 600	410	540
Pajar Bulan	-	-	-	-
Muara Payang	38 800	71 000	416	450
Sukamerindu	-	-	-	-
Kikim Barat	750	360	900	1 500
Kikim Timur	-	-	-	-
Kikim Selatan	-	-	-	-
Kikim Tengah	800	360	600	576
Lahat	6 200	6 000	6 250	9 000
Gumay Talang	5 250	3 000	10 000	8 000
Lahat Selatan	-	-	-	-
Pseksu	-	7 250	-	11 000
Merapi Barat	9 600	9 000	14 000	7 000
Merapi Timur	-	-	-	-
Merapi Selatan	8 980	8 307	6 032	12 639
<b>Kabupaten Lahat</b>	<b>75 720</b>	<b>150 666</b>	<b>42 118</b>	<b>84 751</b>



Lanjutan Tabel/Continued Table 5.1.6

Kecamatan Subdistrict	Kencur/East Indian Galangal		Kunyit/Turmeric	
	2019	2020	2019	2020
(1)	(6)	(7)	(8)	(9)
Tanjung Sakti Pumi	-	-	1 520	14 900
Tanjung Sakti Pumu	-	-	-	-
Kota Agung	-	1 360	-	129
Mulak Ulu	24	-	-	190
Tanjung Tebat	-	340	-	527
Mulak Sebingkai	-	-	-	-
Pulau Pinang	10	3	10	3
Pagar Gunung	-	-	-	-
Gumay Ulu	-	27	-	45
Jarai	104	110	507	630
Pajar Bulan	-	-	-	-
Muara Payang	105	220	377	400
Sukamerindu	-	-	-	-
Kikim Barat	550	425	650	645
Kikim Timur	-	-	-	-
Kikim Selatan	-	-	-	-
Kikim Tengah	340	425	500	538
Lahat	1 250	2 000	7 000	6 500
Gumay Talang	1 500	6 250	6 000	5 500
Lahat Selatan	-	-	-	-
Pseksu	-	4 500	-	8 500
Merapi Barat	4 800	1 560	9 000	7 500
Merapi Timur	-	-	-	-
Merapi Selatan	2 978	5 100	4 326	13 680
<b>Kabupaten Lahat</b>	<b>11 661</b>	<b>22 320</b>	<b>29 890</b>	<b>59 687</b>

Catatan/Note: \* = Data belum tersedia, masih bergabung dengan kecamatan induk

Sumber/Source: BPS, Statistik Pertanian Hortikultura SPH-TBF/BPS-Statistics Indonesia, Agricultural Statistic for Horticulture SPH-TBF

**Tabel**  
**Table** 5.1.7

**Luas Panen Tanaman Biofarmaka Menurut Jenis Tanaman di Kabupaten Lahat (m<sup>2</sup>), 2017–2020**  
**Harvested Area of Medicinal Plants by Kind of Plant in Lahat Regency (m<sup>2</sup>), 2017–2020**

<b>Jenis Tanaman</b> <b>Kind of Plants</b>	<b>2017</b>	<b>2018</b>	<b>2019</b>	<b>2020</b>
(1)	(2)	(3)	(4)	(5)
Dlingo/Dringo/ Sweet Root/ Calamus	–	-	-	-
Jahe/ Ginger	51 605	32 103	44 653	62 159
Kapulaga/ Java Cardamon	–	-	-	-
Keji Beling/Kecibeling/ Strobilanthes crispa	–	-	-	-
Kencur/ East Indian Galangal	5 387	6 236	7 863	18 416
Kunyit/ Turmeric	10 040,00	11 539	14 088	29 301
Laos/Lengkuas/ Galanga	11 545,00	15 428	18 138	40 692
Lempuyang/ Zingiber Aromaticum	–	-	-	8
<b>Lidah Buaya/ Oliviera</b>	–	-	-	-
<b>Mahkota Dewa/ God's Crown</b>	–	-	-	-
<b>Mengkudu/Pace/ Indian Mulberry</b>	–	-	-	-
<b>Sambiloto/ King of Bitter</b>	–	-	-	-
<b>Temuireng/ Black Turmeric</b>	–	-	-	-
<b>Temukunci/ Chinese Keys</b>	–	-	-	-
<b>Temulawak/ Java Turmeric</b>	–	-	-	7

Catatan/Note: ,,,

Sumber/Source: BPS, Statistik Pertanian Hortikultura SPH-TBF/BPS-Statistics Indonesia, Agricultural Statistic for Horticulture SPH-TBF

**Tabel** 5.1.8 **Produksi Tanaman Biofarmaka Menurut Jenis Tanaman di Kabupaten Lahat (kg), 2017–2020**  
**Table** 5.1.8 **Production of Medicinal Plants by Kind of Plant in Lahat Regency (kg), 2017–2020**

<b>Jenis Tanaman</b> <i>Kind of Plants</i>	<b>2017</b>	<b>2018</b>	<b>2019</b>	<b>2020</b>
(1)	(2)	(3)	(4)	(5)
Dlingo/Dringo/ Sweet Root/ Calamus	–	-	-	-
Jahe/ Ginger	221 465,00	86 500	75 720	150 666
Kapulaga/ Java Cardamon	–	-	-	-
Keji Beling/Kecibeling/ Strobilanthes crispa	–	-	-	-
Kencur/ East Indian Galangal	5 892,00	5 540	11 661	22 320
Kunyit/ Turmeric	22 020,00	23 141	29 890	59 687
Laos/Lengkuas/ Galanga	31 548,00	32 129	42 118	84 751
Lempuyang/ Zingiber Aromaticum	–	-	-	10
<b>Lidah Buaya/ Oliviera</b>	–	-	-	-
<b>Mahkota Dewa/ God's Crown</b>	–	-	-	-
<b>Mengkudu/Pace/ Indian Mulberry</b>	–	-	-	-
<b>Sambiloto/ King of Bitter</b>	–	-	-	-
<b>Temuireng/ Black Turmeric</b>	–	-	-	-
<b>Temukunci/ Chinese Keys</b>	–	-	-	-
<b>Temulawak/ Java Turmeric</b>	–	-	-	10

Catatan/Note: ...

Sumber/Source: BPS, Statistik Pertanian Hortikultura SPH-TBF/BPS-Statistics Indonesia, Agricultural Statistic for Horticulture SPH-TBF

**Tabel 5.1.9** Luas Panen Tanaman Hias Menurut Kecamatan dan Jenis Tanaman di Kabupaten Lahat (m<sup>2</sup>), 2019 and 2020  
**Harvested Area of Ornamental Plants by Subdistrict and Kind of Plant in Lahat Regency (m<sup>2</sup>), 2019 and 2020**

Kecamatan Subdistrict	Anggrek/ <i>Orchid</i>		Krisan/ <i>Chrysantemum</i>	
	2019	2020	2019	2020
(1)	(2)	(3)	(4)	(5)
Tanjung Sakti Pumi	-	-	-	-
Tanjung Sakti Pumu	-	-	-	-
Kota Agung	-	-	-	-
Mulak Ulu	-	-	-	-
Tanjung Tebat	-	-	-	-
Mulak Sebingkai	-	-	-	-
Pulau Pinang	-	-	-	-
Pagar Gunung	-	-	-	-
Gumay Ulu	-	-	-	-
Jarai	-	-	-	-
Pajar Bulan	-	-	-	-
Muara Payang	-	-	-	-
Sukamerindu	-	-	-	-
Kikim Barat	-	-	-	-
Kikim Timur	-	-	-	-
Kikim Selatan	-	-	-	-
Kikim Tengah	-	-	-	-
Lahat	-	-	-	-
Gumay Talang	-	-	-	-
Lahat Selatan	-	-	-	-
Pseksu	-	-	-	-
Merapi Barat	-	-	-	-
Merapi Timur	-	-	-	-
Merapi Selatan	-	-	-	-
<b>Kabupaten Lahat</b>	<b>-</b>	<b>-</b>	<b>-</b>	<b>-</b>

Catatan/Note: ...

Sumber/Source: BPS, Statistik Pertanian Hortikultura SPH-TH/BPS-Statistics Indonesia, Agricultural Statistik for Horticulture SPH-TH

Lanjutan Tabel/*Continued Table* 5.1.9

Kecamatan Subdistrict	Mawar/Rose		Sedap Malam/Tuberose	
	2019	2020	2019	2020
(1)	(6)	(7)	(8)	(9)
Tanjung Sakti Pumi	-	-	-	-
Tanjung Sakti Pumu	-	-	-	-
Kota Agung	-	-	-	-
Mulak Ulu	-	-	-	-
Tanjung Tebat	-	-	-	-
Mulak Sebingkai	-	-	-	-
Pulau Pinang	-	-	-	-
Pagar Gunung	-	-	-	-
Gumay Ulu	-	-	-	-
Jarai	-	-	-	-
Pajar Bulan	-	-	-	-
Muara Payang	-	-	-	-
Sukamerindu	-	-	-	-
Kikim Barat	-	-	-	-
Kikim Timur	-	-	-	-
Kikim Selatan	-	-	-	-
Kikim Tengah	-	-	-	-
Lahat	-	-	-	-
Gumay Talang	-	-	-	-
Lahat Selatan	-	-	-	-
Pseksu	-	-	-	-
Merapi Barat	-	-	-	-
Merapi Timur	-	-	-	-
Merapi Selatan	-	-	-	-
<b>Kabupaten Lahat</b>	<b>-</b>	<b>-</b>	<b>-</b>	<b>-</b>

Catatan/Note: ...

Sumber/Source: BPS, Statistik Pertanian Hortikultura SPH-TH/BPS-Statistics Indonesia, Agricultural Statistik for Horticulture SPH-TH

**Tabel**  
**Table** 5.1.10

**Produksi Tanaman Hias Menurut Kecamatan dan Jenis Tanaman di Kabupaten Lahat (tangkai), 2019 and 2020**  
**Production of Ornamental Plants by Subdistrict and Kind of Plant in Lahat Regency (stalks), 2019 and 2020**

Kecamatan Subdistrict	Anggrek/ <i>Orchid</i>		Krisan/ <i>Chrysantemum</i>	
	2019	2020	2019	2020
(1)	(2)	(3)	(4)	(5)
Tanjung Sakti Pumi	-	-	-	-
Tanjung Sakti Pumu	-	-	-	-
Kota Agung	-	-	-	-
Mulak Ulu	-	-	-	-
Tanjung Tebat	-	-	-	-
Mulak Sebingkai	-	-	-	-
Pulau Pinang	-	-	-	-
Pagar Gunung	-	-	-	-
Gumay Ulu	-	-	-	-
Jarai	-	-	-	-
Pajar Bulan	-	-	-	-
Muara Payang	-	-	-	-
Sukamerindu	-	-	-	-
Kikim Barat	-	-	-	-
Kikim Timur	-	-	-	-
Kikim Selatan	-	-	-	-
Kikim Tengah	-	-	-	-
Lahat	-	-	-	-
Gumay Talang	-	-	-	-
Lahat Selatan	-	-	-	-
Pseksu	-	-	-	-
Merapi Barat	-	-	-	-
Merapi Timur	-	-	-	-
Merapi Selatan	-	-	-	-
<b>Kabupaten Lahat</b>	<b>-</b>	<b>-</b>	<b>-</b>	<b>-</b>

Lanjutan Tabel/*Continued Table* 5.1.10

Kecamatan Subdistrict	Mawar/Rose		Sedap Malam/Tuberose	
	2019	2020	2019	2020
(1)	(6)	(7)	(8)	(9)
Tanjung Sakti Pumi	-	-	-	-
Tanjung Sakti Pumu	-	-	-	-
Kota Agung	-	-	-	-
Mulak Ulu	-	-	-	-
Tanjung Tebat	-	-	-	-
Mulak Sebingkai	-	-	-	-
Pulau Pinang	-	-	-	-
Pagar Gunung	-	-	-	-
Gumay Ulu	-	-	-	-
Jarai	-	-	-	-
Pajar Bulan	-	-	-	-
Muara Payang	-	-	-	-
Sukamerindu	-	-	-	-
Kikim Barat	-	-	-	-
Kikim Timur	-	-	-	-
Kikim Selatan	-	-	-	-
Kikim Tengah	-	-	-	-
Lahat	-	-	-	-
Gumay Talang	-	-	-	-
Lahat Selatan	-	-	-	-
Pseksu	-	-	-	-
Merapi Barat	-	-	-	-
Merapi Timur	-	-	-	-
Merapi Selatan	-	-	-	-
<b>Kabupaten Lahat</b>	<b>-</b>	<b>-</b>	<b>-</b>	<b>-</b>

Catatan/Note: Tidak Ada Produksi Tanaman Hias di Kabupaten Lahat

Sumber/Source: BPS, Statistik Pertanian Hortikultura SPH-TH/BPS-Statistics Indonesia, *Agricultural Statistik for Horticulture SPH-TH*

**Tabel** 5.1.11 **Luas Panen Tanaman Hias Menurut Jenis Tanaman di Kabupaten Lahat (m<sup>2</sup>), 2017–2020**  
**Harvested Area of Ornamental Plants by Kind of Plant in Lahat Regency (m<sup>2</sup>), 2017–2020**

Jenis Tanaman Kind of Plants	2017	2018	2019	2020
(1)	(2)	(3)	(4)	(5)
Adenium (Kamboja Jepang)/ Adenium obesum	–	–	–	–
Aglaonema/ Chinese evergreens	–	–	–	–
Anggrek/ Orchid	–	–	–	–
Anthurium Bunga/ Flamingo Lily Flower	–	–	–	–
Anthurium Daun/ Laceleaf	–	–	–	–
Anyelir/ Carnation	–	–	–	–
Caladium/ Heart of Jesus	–	–	–	–
Cordyline/ Cordyline	–	–	–	–
<b>Diffenbachia/ Dumb canes</b>	–	–	–	–
<b>Dracaena/ Dracaena</b>	–	–	–	–
<b>Euphorbia/ Spurges</b>	–	–	–	–
<b>Gladiol/ Gladiol</b>	–	–	–	–
<b>Herbras/ Gerbera</b>	–	–	–	–
<b>Krisan/ Chrysantemum</b>	–	–	–	–
<b>Mawar/ Rose</b>	–	–	–	–
<b>Melati/ Jasmine</b>	–	–	–	–
<b>Monstera/ Swiss cheese plant</b>	–	–	–	–
<b>Pakis/ Fern</b>	–	–	–	–
<b>Palem/ Palm</b>	–	–	–	–
<b>Pedang-pedangan/ Sansevieria</b>	–	–	–	–
<b>Pisang–pisangan/ Heliconia</b>	–	–	–	–
<b>Philodendron/ Philodendron</b>	–	–	–	–
<b>Sedap Malam/ Tuberose</b>	–	–	–	–
<b>Soka/ Ixora</b>	–	–	–	–

Catatan/Note: Tidak Ada Produksi Tanaman Hias di Kabupaten Lahat

Sumber/Source: BPS, Statistik Pertanian Hortikultura SPH-TH/BPS-Statistics Indonesia, Agricultural Statistik for Horticulture SPH-TH



**Tabel**  
**Table** 5.1.12

**Produksi Tanaman Hias Menurut Jenis Tanaman di  
Kabupaten Lahat (tangkai), 2017–2020**  
*Production of Ornamental Plants by Kind of Plant n Lahat  
Regency (stalks), 2017–2020*

Jenis Tanaman <i>Kind of Plants</i>	2017	2018	2019	2020
(1)	(2)	(3)	(4)	(5)
Adenium (Kamboja Jepang)/ Adenium obesum	–	–	–	–
Aglaonema/ Chinese evergreens	–	–	–	–
Anggrek/ Orchid	–	–	–	–
Anthurium Bunga/ Flamingo Lily Flower	–	–	–	–
Anthurium Daun/ Laceleaf	–	–	–	–
Anyelir/ Carnation	–	–	–	–
Caladium/ Heart of Jesus	–	–	–	–
Cordyline/ Cordyline	–	–	–	–
<b><i>Diffenbachia/ Dumb canes</i></b>	–	–	–	–
<b><i>Dracaena/ Dracaena</i></b>	–	–	–	–
<b><i>Euphorbia/ Spurges</i></b>	–	–	–	–
<b><i>Gladiol/ Gladiol</i></b>	–	–	–	–

Catatan/Note: Tidak Ada Produksi Tanaman Hias di Kabupaten Lahat

Sumber/Source: BPS, Statistik Pertanian Hortikultura SPH-TH/BPS-Statistics Indonesia, *Agricultural Statistik for Horticulture SPH-TH*

**Tabel** 5.1.13 **Produksi Buah-buahan Menurut Kecamatan dan Jenis Tanaman di Kabupaten Lahat (ton), 2019 and 2020**  
**Production of Fruits by Subdistrict and Kind of Plant in Lahat Regency (ton), 2019 and 2020**

Kecamatan Subdistrict	Mangga/Mango		Durian/Durian	
	2019	2020	2019	2020
(1)	(2)	(3)	(4)	(5)
Tanjung Sakti Pumi	187	113	400	78
Tanjung Sakti Pumu	173	260	492	1 142
Kota Agung	3 000	719	-	3 992
Mulak Ulu	1 175	431	1 311	213
Tanjung Tebat	3 687	648	-	3 532
Mulak Sebingkai	-	28	-	866
Pulau Pinang	800	3 360	360	1 098
Pagar Gunung	81	600	189	720
Gumay Ulu	1 440	3 720	286	786
Jarai	51	75	248	251
Pajar Bulan	26	26	337	37
Muara Payang	11	6	188	268
Sukamerindu	20	18	29	15
Kikim Barat	130	97	325	143
Kikim Timur	3 061	4 688	-	3 271
Kikim Selatan	400	400	-	960
Kikim Tengah	576	84	615	112
Lahat	1 524	1 368	750	1 094
Gumay Talang	980	844	40	500
Lahat Selatan	40	52	-	624
Pseksu	640	654	600	639
Merapi Barat	277	100	198	758
Merapi Timur	193	2 354	1 168	2 743
Merapi Selatan	118	84	1 996	910
<b>Kabupaten Lahat</b>	<b>18 590</b>	<b>20 729</b>	<b>9 532</b>	<b>24 752</b>

Lanjutan Tabel/Continued Table 5.1.13

Kecamatan Subdistrict	Jeruk/Orange		Pisang/Banana	
	2019	2020	2019	2020
(1)	(6)	(7)	(8)	(9)
Tanjung Sakti Pumi	81	69	28	18
Tanjung Sakti Pumu	-	-	58	217
Kota Agung	-	-	-	1 443
Mulak Ulu	2	-	-	15
Tanjung Tebat	-	-	-	318
Mulak Sebingkai	-	-	-	150
Pulau Pinang	-	-	800	640
Pagar Gunung	-	25	114	200
Gumay Ulu	-	-	1 200	509
Jarai	-	2	164	271
Pajar Bulan	-	12	35	31
Muara Payang	30	26	120	168
Sukamerindu	1	2	61	40
Kikim Barat	54	34	528	500
Kikim Timur	226	294	3 073	2 730
Kikim Selatan	-	-	40	43
Kikim Tengah	57	33	784	280
Lahat	-	-	1 608	2 157
Gumay Talang	-	-	1 515	1 868
Lahat Selatan	-	-	49	45
Pseksu	-	-	224	187
Merapi Barat	-	-	824	401
Merapi Timur	218	492	46	136
Merapi Selatan	-	-	188	191
<b>Kabupaten Lahat</b>	<b>669</b>	<b>989</b>	<b>11 459</b>	<b>12 558</b>

Lanjutan Tabel/Continued Table 5.1.13

Kecamatan Subdistrict	Pepaya/Papaya		Salak/Salacca	
	2019	2020	2019	2020
(1)	(10)	(11)	(12)	(13)
Tanjung Sakti Pumi	48	31	49	74
Tanjung Sakti Pumu	95	148	-	-
Kota Agung	-	117	-	-
Mulak Ulu	66	-	2	15
Tanjung Tebat	-	135	-	-
Mulak Sebingkai	-	186	-	-
Pulau Pinang	134	40	-	-
Pagar Gunung	46	145	-	-
Gumay Ulu	52	86	-	-
Jarai	8 370	6 389	1 966	2 874
Pajar Bulan	257	3 451	123	173
Muara Payang	7 015	6 384	-	-
Sukamerindu	277	1 612	-	-
Kikim Barat	79	95	90	90
Kikim Timur	191	364	-	-
Kikim Selatan	49	53	-	-
Kikim Tengah	44	43	19	14
Lahat	275	301	-	-
Gumay Talang	175	200	-	-
Lahat Selatan	101	48	-	-
Pseksu	143	392	-	-
Merapi Barat	331	111	-	-
Merapi Timur	109	302	2	95
Merapi Selatan	82	66	-	-
<b>Kabupaten Lahat</b>	<b>17 939</b>	<b>20 699</b>	<b>2 251</b>	<b>3 335</b>

Catatan/Note: \* = Data belum tersedia, masih bergabung dengan kecamatan induk

Sumber/Source: BPS, Statistik Pertanian Hortikultura SPH-BST/BPS-Statistics Indonesia, Agricultural Statistic for Horticulture SPH-BST

**Tabel**  
**Table** 5.1.14

**Produksi Buah–Buahan dan Sayuran Tahunan Menurut Jenis Tanaman (ton) di Kabupaten Lahat, 2017–2020**  
**Production of Annual Fruits and Vegetables by Kind of Plant in Lahat Regency (ton), 2017–2020**

Jenis Tanaman Kind of Plants	2017	2018	2019	2020
(1)	(2)	(3)	(4)	(5)
Buah–Buahan/ Fruits:				
Alpukat/ Avocado	3 521,00	3 499	5 844	4 176
Anggur/ Grape	–	-	-	-
Apel/ Apple	–	-	-	-
Belimbing/ Star Fruit	747,00	763	705	894
Duku/Langsar/Kokosan/ Duku	912,00	2 750	4 576	4 466
Durian/ Durian	8 021,00	41 819	9 532	24 752
Jambu Air/ Rose Apple	2 114,00	1 473	1 122	1 209
Jambu Biji/ Guava	1 358,00	1 088	1 053	1 484
Jeruk Besar/ Pomelo	37,00	4 274	4 871	5 924
Jeruk Siam/Keprak/ Tangerine/ Orange	723,00	171	458	410
Jeruk/ Orange ( Tangerine + Pomelo )	760,00	406	669	989
Mangga/ Mango	6 839,00	16 372	18 590	20 729
Manggis/ Mangosteen	572,00	3 852	1 360	1 921
Markisa/ Marquisa	–	-	45	14
Nangka/Cempedak/ Jack Fruit	7 208,00	403	371	839
Nenas/ Pineapple	104,00	6 839	5 578	7 377
Pepaya/ Papaya	19 037,00	130	45	82
Pisang/ Banana	10 556,00	25 086	17 939	20 699
Rambutan/ Rambutan	2 099,00	9 762	6 124	6 780
<b>Salak/Salacca</b>	<b>2 813,00</b>	<b>8 489</b>	<b>11 459</b>	<b>12 558</b>

Catatan/Note:

Sumber/Source: BPS, Statistik Pertanian Hortikultura SPH-BST/BPS-Statistics Indonesia, Agricultural Statistic for Horticulture SPH-BST

**5.2 PERKEBUNAN  
ESTATE CROPS**

**Tabel 5.2.1 Luas Areal Tanaman Perkebunan Menurut Kecamatan dan Jenis Tanaman di Kabupaten Lahat (ribu ha), 2019 dan 2020**  
*Planted Area of Estate Crops by Subdistrict and Type of Crops in Lahat Regency (thousand ha), 2019 dan 2020*

Kecamatan Subdistrict	Kelapa Sawit/Oil Palm		Kelapa/Coconut	
	2019	2020	2019	2020
(1)	(2)	(3)	(4)	(5)
Tanjung Sakti Pumi	0,04	0.04	0,04	0.04
Tanjung Sakti Pumu	–	–	0,01	0.02
Kota Agung	0,06	0.05	0,02	0.02
Mulak Ulu	0,06	0.04	0,03	0.03
Tanjung Tebat	0,02	0.02	0,02	0.02
Mulak Sebingkai	0,06	0.04	0,03	0.03
Pulau Pinang	0,14	0.05	0,01	0.01
Pagar Gunung	0,01	0.05	0,01	0.01
Gumay Ulu	–	–	0,05	0.02
Jarai	–	–	0,06	0.05
Pajar Bulan	–	–	0,02	0.02
Muara Payang	–	–	0,04	0.04
Sukamerindu	–	–	0,02	0.02
Kikim Barat	3,48	1.85	0,02	0.02
Kikim Timur	2,29	1.55	0,02	0.02
Kikim Selatan	1,06	1.43	0,01	0.02
Kikim Tengah	1,81	1.64	0,01	0.01
Lahat	0,36	0.20	0,01	0.01
Gumay Talang	0,70	0.70	0,02	0.03
Lahat Selatan	0,36	0.28	0,01	0.01
Pseksu	0,11	0.12	0,02	0.02
Merapi Barat	1,39	0.01	0,05	0.05
Merapi Timur	0,94	0.91	0,04	0.04
Merapi Selatan	0,79	0.01	0,03	0.03
<b>Kabupaten Lahat</b>	<b>13,66</b>	<b>8.99</b>	<b>0,57</b>	<b>0.57</b>

Kecamatan Subdistrict	Karet/Rubber		Kopi/Coffee	
	2019	2020	2019	2020
(1)	(6)	(7)	(8)	(9)
Tanjung Sakti Pumi	–	–	4,15	4.82
Tanjung Sakti Pumu	–	–	5,18	5.18
Kota Agung	0,22	0.35	2,95	2.95
Mulak Ulu	0,67	0.65	2,28	2.33
Tanjung Tebat	0,32	0.63	1,70	1.70
Mulak Sebingkai	0,67	0.50	2,28	2.25
Pulau Pinang	0,99	1.37	1,82	1.82
Pagar Gunung	0,76	1.62	2,95	2.95
Gumay Ulu	3,44	1.86	2,35	2.35
Jarai	–	–	3,68	3.58
Pajar Bulan	–	–	4,66	4.46
Muara Payang	–	–	2,55	3.59
Sukamerindu	–	–	4,68	4.57
Kikim Barat	4,98	4.70	0,49	0.50
Kikim Timur	6,29	4.90	2,15	2.10
Kikim Selatan	7,64	5.03	2,44	1.02
Kikim Tengah	2,74	3.06	0,41	0.87
Lahat	1,37	0.34	0,36	0.40
Gumay Talang	3,64	3.31	1,14	1.14
Lahat Selatan	1,37	0.25	0,36	0.41
Pseksu	3,50	3.55	3,61	3.31
Merapi Barat	1,24	0.24	0,85	0.85
Merapi Timur	2,62	2.01	0,59	0.59
Merapi Selatan	0,76	0.56	0,85	0.71
<b>Kabupaten Lahat</b>	<b>43,23</b>	<b>34.93</b>	<b>54,44</b>	<b>54.44</b>

Lanjutan Tabel/Continued Table 5.2.1

Kecamatan Subdistrict	Kakao/Cocoa		Tebu/Sugar cane	
	2019	2020	2019	2020
(1)	(10)	(11)	(12)	(13)
Tanjung Sakti Pumi	0,05	0.09	–	–
Tanjung Sakti Pumu	–	-	–	–
Kota Agung	0,17	0.18	–	–
Mulak Ulu	0,07	0.17	–	–
Tanjung Tebat	0,04	0.06	–	–
Mulak Sebingkai	0,08	-	–	–
Pulau Pinang	0,04	0.08	–	–
Pagar Gunung	0,33	0.32	–	–
Gumay Ulu	0,18	0.08	–	–
Jarai	0,70	0.30	–	–
Pajar Bulan	0,59	1.26	–	–
Muara Payang	0,28	0.28	–	–
Sukamerindu	1,26	0.68	–	–
Kikim Barat	0,02	0.07	–	–
Kikim Timur	0,03	0.14	–	–
Kikim Selatan	0,02	0.11	–	–
Kikim Tengah	0,01	0.11	–	–
Lahat	0,02	-	–	–
Gumay Talang	0,02	0.08	–	–
Lahat Selatan	0,01	-	–	–
Pseksu	0,03	0.08	–	–
Merapi Barat	0,01	0.02	–	–
Merapi Timur	0,38	0.26	–	–
Merapi Selatan	0,02	-	–	–
<b>Kabupaten Lahat</b>	<b>4,37</b>	<b>4.37</b>	<b>–</b>	<b>–</b>



Lanjutan Tabel/*Continued Table* 5.2.1

Kecamatan Subdistrict	Teh/Tea		Tembakau/Tobacco	
	2019	2020	2019	2020
(1)	(14)	(15)	(16)	(17)
Tanjung Sakti Pumi	-	-	-	-
Tanjung Sakti Pumu	-	-	-	-
Kota Agung	-	-	-	-
Mulak Ulu	-	-	-	-
Tanjung Tebat	-	-	-	-
Mulak Sebingkai	-	-	-	-
Pulau Pinang	-	-	-	-
Pagar Gunung	-	-	-	-
Gumay Ulu	-	-	-	-
Jarai	-	-	-	-
Pajar Bulan	-	-	-	-
Muara Payang	-	-	-	0.02
Sukamerindu	-	-	-	-
Kikim Barat	-	-	-	-
Kikim Timur	-	-	-	-
Kikim Selatan	-	-	-	-
Kikim Tengah	-	-	-	-
Lahat	-	-	-	-
Gumay Talang	-	-	-	-
Lahat Selatan	-	-	-	-
Pseksu	-	-	-	-
Merapi Barat	-	-	-	-
Merapi Timur	-	-	-	-
Merapi Selatan	-	-	-	0.05
<b>Kabupaten Lahat</b>	<b>-</b>	<b>-</b>	<b>-</b>	<b>0.07</b>

Sumber/*Source*: Dinas Pertanian Kabupaten Lahat/*Agriculture Offices Lahat Regency*

**Tabel**  
**Table** 5.2.2

**Produksi Perkebunan Menurut Kecamatan dan Jenis Tanaman di Kabupaten Lahat (ribu ton), 2019 dan 2020**  
**Production of Estate by Subdistrict and Type of Crops in Lahat Regency (thousand ton), 2019 and 2020**

Kecamatan Subdistrict	Kelapa Sawit/Oil Palm		Kelapa/Coconut	
	2019	2020	2019	2020
(1)	(2)	(3)	(4)	(5)
Tanjung Sakti Pumi	0,01	0.07	0,03	0.03
Tanjung Sakti Pumu	–	–	0,01	0.01
Kota Agung	0,01	0.12	0,02	0.02
Mulak Ulu	0,02	0.18	0,02	0.02
Tanjung Tebat	0,01	0.09	0,01	0.01
Mulak Sebingkai	0,02	0.19	0,02	0.02
Pulau Pinang	0,33	0.02	0,01	0.01
Pagar Gunung	0,00	0.25	0,01	0.01
Gumay Ulu	–	–	0,03	0.01
Jarai	–	–	0,03	0.03
Pajar Bulan	–	–	0,01	0.01
Muara Payang	–	–	0,01	0.01
Sukamerindu	–	–	0,01	0.01
Kikim Barat	9,80	4.60	0,01	0.01
Kikim Timur	1,10	3.80	0,01	0.01
Kikim Selatan	2,86	3.11	0,01	0.01
Kikim Tengah	7,55	3.65	0,01	0.01
Lahat	0,45	0.90	0,00	0.00
Gumay Talang	0,49	2.30	0,01	0.01
Lahat Selatan	0,45	0.95	0,00	0.00
Pseksu	0,68	0.68	0,01	0.01
Merapi Barat	0,61	0.02	0,02	0.02
Merapi Timur	0,86	2.08	0,04	0.04
Merapi Selatan	0,36	0.01	0,01	0.01
<b>Kabupaten Lahat</b>	<b>25,60</b>	<b>23.00</b>	<b>0,32</b>	<b>0.33</b>

Lanjutan Tabel/Continued Table 5.2.2

Kecamatan Subdistrict	Karet/Rubber		Kopi/Coffee	
	2019	2020	2019	2020
(1)	(6)	(7)	(8)	(9)
Tanjung Sakti Pumi	–	–	2,07	2.84
Tanjung Sakti Pumu	–	–	2,45	2.94
Kota Agung	0.2	0.18	1,18	1.05
Mulak Ulu	0.43	0.22	1,89	0.98
Tanjung Tebat	0.37	0.43	0,64	0.57
Mulak Sebingkai	0.43	0.20	1,89	0.92
Pulau Pinang	1.64	1.76	0,81	0.41
Pagar Gunung	1.59	1.59	0,93	0.79
Gumay Ulu	2	2.00	0,71	0.63
Jarai	–	–	2,50	1.66
Pajar Bulan	–	–	1,99	2.27
Muara Payang	–	–	1,64	1.77
Sukamerindu	–	–	2,19	2.32
Kikim Barat	3.66	3.66	0,12	0.12
Kikim Timur	3.88	3.88	0,23	0.27
Kikim Selatan	3.4	3.40	0,70	0.28
Kikim Tengah	2.23	2.23	0,05	0.22
Lahat	2.3	0.20	0,22	0.09
Gumay Talang	0.66	0.66	0,27	0.27
Lahat Selatan	2.3	0.23	0,22	0.10
Pseksu	2.52	2.52	0,63	0.65
Merapi Barat	0.96	0.07	0,13	0.14
Merapi Timur	2.6	2.60	0,14	0.18
Merapi Selatan	0.58	0.34	0,14	0.13
<b>Kabupaten Lahat</b>	<b>31.75</b>	<b>26.20</b>	<b>23,70</b>	<b>21.60</b>

Lanjutan Tabel/Continued Table 5.2.2

Kecamatan Subdistrict	Kakao/Cocoa		Tebu/Sugar cane	
	2019	2020	2019	2020
(1)	(10)	(11)	(12)	(13)
Tanjung Sakti Pumi	0,02	0.04	–	–
Tanjung Sakti Pumu	–	–	–	–
Kota Agung	0,02	0.02	–	–
Mulak Ulu	0,03	0.05	–	–
Tanjung Tebat	0,02	0.01	–	–
Mulak Sebingkai	0,03	–	–	–
Pulau Pinang	0,02	0.01	–	–
Pagar Gunung	0,12	0.11	–	–
Gumay Ulu	0,02	0.01	–	–
Jarai	0,34	0.17	–	–
Pajar Bulan	0,47	0.72	–	–
Muara Payang	0,18	0.16	–	–
Sukamerindu	0,73	0.47	–	–
Kikim Barat	0,01	0.02	–	–
Kikim Timur	0,01	0.02	–	–
Kikim Selatan	0,01	0.01	–	–
Kikim Tengah	–	–	–	–
Lahat	–	–	–	–
Gumay Talang	0,01	0.03	–	–
Lahat Selatan	0,01	–	–	–
Pseksu	–	0.02	–	–
Merapi Barat	–	–	–	–
Merapi Timur	0,33	0.21	–	–
Merapi Selatan	–	–	–	–
<b>Kabupaten Lahat</b>	<b>2,38</b>	<b>2.09</b>	–	–

Lanjutan Tabel/*Continued Table* 5.2.2

Kecamatan Subdistrict	Teh/Tea		Tembakau/Tobacco	
	2019	2020	2019	2020
(1)	(14)	(15)	(16)	(17)
Tanjung Sakti Pumi	-	-	-	-
Tanjung Sakti Pumu	-	-	-	-
Kota Agung	-	-	-	-
Mulak Ulu	-	-	-	-
Tanjung Tebat	-	-	-	-
Mulak Sebingkai	-	-	-	-
Pulau Pinang	-	-	-	-
Pagar Gunung	-	-	-	-
Gumay Ulu	-	-	-	-
Jarai	-	-	-	-
Pajar Bulan	-	-	-	-
Muara Payang	-	-	-	0.01
Sukamerindu	-	-	-	-
Kikim Barat	-	-	-	-
Kikim Timur	-	-	-	-
Kikim Selatan	-	-	-	-
Kikim Tengah	-	-	-	-
Lahat	-	-	-	-
Gumay Talang	-	-	-	-
Lahat Selatan	-	-	-	-
Pseksu	-	-	-	-
Merapi Barat	-	-	-	-
Merapi Timur	-	-	-	-
Merapi Selatan	-	-	-	0.02
<b>Kabupaten Lahat</b>	<b>-</b>	<b>-</b>	<b>-</b>	<b>0,03</b>

Sumber/Source: Dinas Pertanian Kabupaten Lahat/Agriculture Offices Lahat Regency



**INDUSTRI, PERTAMBANGAN, DAN ENERGI**  
**INDUSTRY, MINING, AND ENERGY**

**Produksi Listrik**  
**Daya Terpasang**  
**Pelanggan**

**179.351.322 KWh**  
**95.458.230 kVA**  
**78.953 Pelanggan**



**Pelanggan**  
**Air Disalurkan**  
**Nilai**

**6.825 Pelanggan**  
**3.511.245 m kubik**  
**9.903.498.200**





**PENJELASAN TEKNIS**

1. Pengumpulan data industri besar dan sedang dilakukan melalui Survei Industri Besar dan Sedang yang dilaksanakan setiap tahun secara lengkap (sensus) sejak tahun 197 Survei Industri Besar dan Sedang mencakup semua perusahaan industri yang mempunyai tenaga kerja 20 orang atau lebih dengan menggunakan kuesioner II A.
2. Klasifikasi industri yang digunakan dalam survei ini berdasar kepada Klasifikasi Baku Lapangan Usaha Indonesia (KBLI). KBLI adalah klasifikasi lapangan usaha yang berdasar kepada International Standard Industrial Classification of All Economic Activities (ISIC) revisi 4 yang telah disesuaikan dengan kondisi Indonesia.
3. Industri manufaktur adalah suatu kegiatan ekonomi yang melakukan kegiatan mengubah suatu barang dasar secara mekanis, kimia, atau dengan tangan sehingga menjadi barang jadi/setengah jadi, dan atau barang yang kurang nilainya menjadi barang yang lebih tinggi nilainya, dan sifatnya lebih dekat kepada pemakai akhir. Termasuk dalam kegiatan ini adalah jasa industri dan pekerjaan perakitan.

**TECHNICAL NOTES**

1. *Data collection of large and medium scale manufacturing is conducted through The Large and Medium Manufacturing Establishment Survey that has been done annually for all industries (census) since 197 Large and Medium Manufacturing Establishment Survey covers all manufactures/industries with 20 workers or more by questionnaire II A.*
2. *The industrial classification adopted in this survey refers to the Klasifikasi Baku Lapangan Usaha Indonesia (KBLI). KBLI is classification of economic activities based on the International Standard Industrial Classification of All Economic Activities (ISIC rev 4) that has been modified according to the local condition in Indonesia.*
3. *Manufacturing industry is defined as an economic activity processing basic goods mechanically, chemicals or manually into final or intermediate goods. It is also defined as processing of lower value goods into higher value goods as final or intermediate products. The activities also include services for manufacturing and assembling.*

1. Jasa industri adalah kegiatan industri yang melayani keperluan pihak lain. Pada kegiatan ini bahan baku disediakan oleh pihak lain sedangkan pihak pengolah hanya melakukan pengolahannya dengan mendapat imbalan sebagai balas jasa (upah maklon).
  2. Perusahaan atau usaha industri adalah suatu unit (kesatuan) usaha yang melakukan kegiatan ekonomi, bertujuan menghasilkan barang atau jasa, terletak pada suatu bangunan atau lokasi tertentu, dan mempunyai catatan administrasi tersendiri mengenai produksi dan struktur biaya serta ada seorang atau lebih yang bertanggung jawab atas usaha tersebut.
  3. Industri manufaktur dikelompokkan ke dalam 4 golongan berdasarkan Jumlah pekerja, yaitu: industri besar (100 orang pekerja atau lebih), industri sedang/menengah (20–99 orang pekerja), industri kecil (5–19 orang pekerja), dan industri mikro (1–4 orang pekerja).
  4. Pelanggan adalah individu atau kelompok, baik rumah tangga, perusahaan atau institusi non profit yang membeli air bersih dari perusahaan air bersih.
  5. Air disalurkan adalah volume air bersih dari perusahaan air bersih
1. *Services for manufacturing is defined as a manufacturing activity which serving other manufacturing establishments. In this case, raw materials are supplied by others while the workers are paid as a compensation for processing raw materials.*
  2. *A manufacturing establishment is defined as a production unit engaged in economic activity, producing goods or services, located in a building or in a certain location, keeping a business record concerning the production and cost structure, and having a person or more that are responsible to those activities.*
  3. *Manufacturing industries are categorized into four groups, based on the number of employees: large scale manufacturing (100 employees or more), medium scale manufacturing (20–99 employees), small scale manufacturing (5–19 employees), and micro industry (1–4 employees).*
  4. *Customers are individuals or groups, whether household, company or non-profit institutions that buy water supply from water supply establishment.*
  5. *Distributed water is the volume of water supply from water supply*

**ULASAN**

Pembangunan industri berupaya untuk meningkatkan nilai tambah, memperluas lapangan dan kesempatan kerja, menyediakan barang dan jasa bermutu dengan harga bersaing di pasar dalam negeri maupun luar negeri, meningkatkan ekspor, menunjang pembangunan daerah dan sektor-sektor pembangunan lainnya serta sekaligus mengembangkan kemampuan teknologi.

Seiring dengan meningkat kebutuhan masyarakat akan air minum yang bersih dan sehat, pemerintah Kabupaten Lahat melalui PDAM terus berusaha untuk meningkatkan penyediaan air minum. Penyediaan air minum disalurkan ke berbagai jenis konsumen, diantaranya sosial (umum; khusus), non niaga (rumah tangga; instansi pemerintah), niaga (kecil; besar), industri (kecil; besar) dan khusus (pelabuhan; lainnya).

PLN menyalurkan listrik kepada pelanggannya yang terdiri dari kelompok rumah tangga, industri, instansi dan lainnya. Secara keseluruhan, kecamatan di Kabupaten Lahat di tahun 2020 telah di aliri oleh aliran listrik dengan jumlah pelanggan sebanyak 78.953 pelanggan. Jumlah tersebut meningkat secara signifikan jika dibandingkan dengan jumlah pelanggan pada tahun sebelumnya, yaitu 76.039 pelanggan pada tahun 2019.

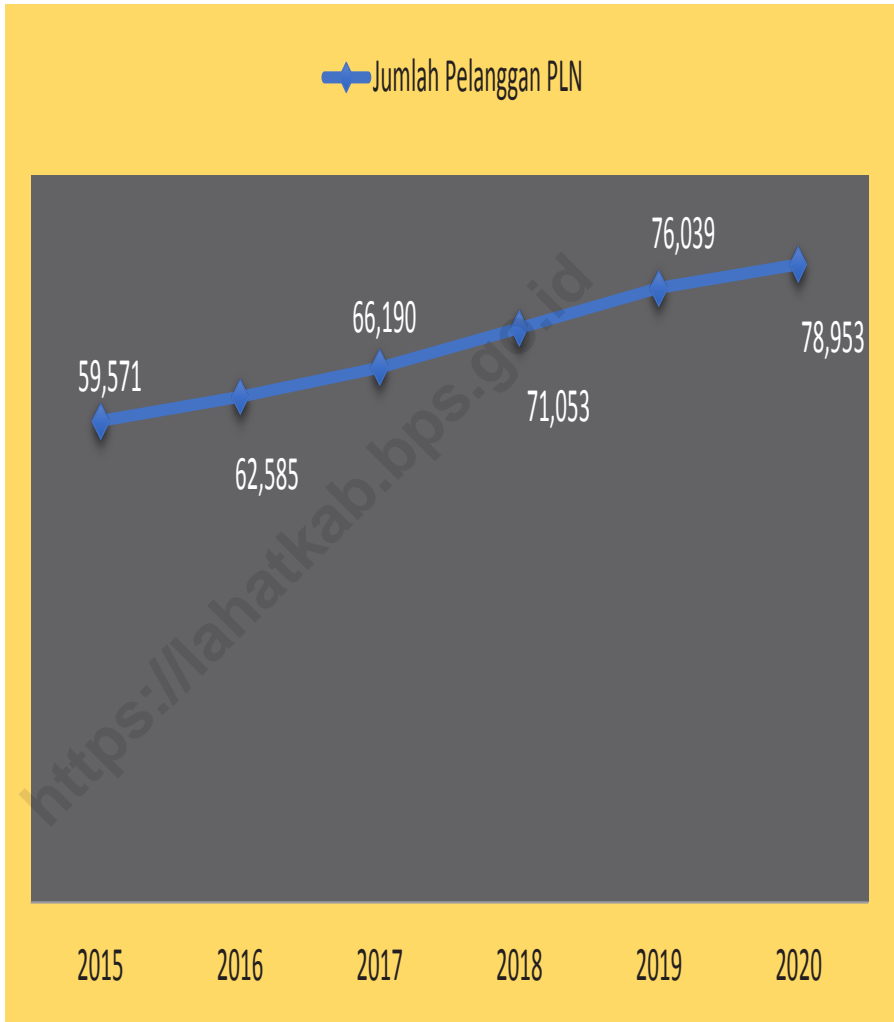
**DESCRIPTION**

*The aim of the manufacturing industry's development covers the efforts to increase the value added, to enlarge the employment and business, to produce high quality of goods and services by the competitive prices in domestic and international market, pushing the other economic sectors and also for adopted the high technology.*

*Along with the increasing needs of the community will have clean drinking water and healthy, Lahat regency government through the PDAM continue to try to improve drinking water supply. Provision of drinking water is channeled into various types of consumers, among social (general; special), noncommercial (household; government agencies), commercial (small; large), industry (small; large) and special (port; etc).*

*PLN to supply power to customers which consists of groups of households, industries, agencies and others. Overall, the subdistrict in Lahat regency 2020 has been of electricity to the customer number as many as 78.953 customers. The amount is significantly increased when compared with the number of subscribers in the previous years, 76.039 customer in 2019.*

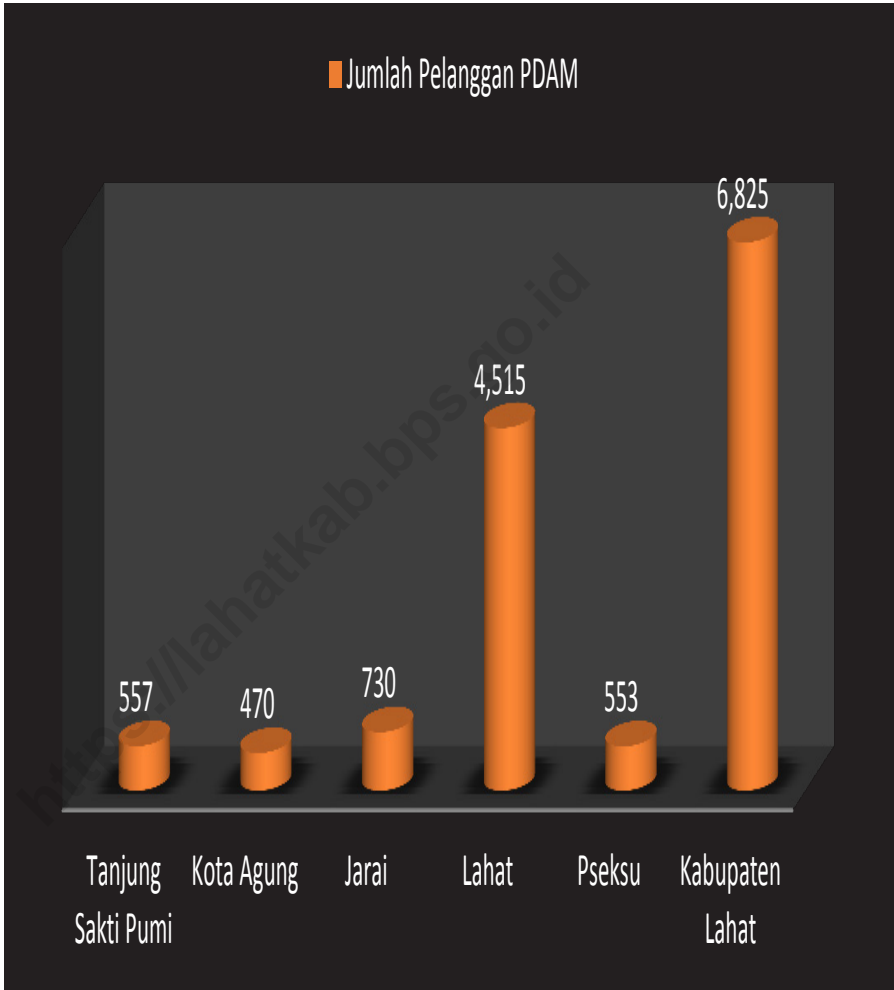
**Gambar 6.1** Jumlah Pelanggan PLN di Kab. Lahat ,2015-2020  
**Figures** Number of Costumers in Lahat Regency ,2015-2020



Sumber/Source : .PT. PLN Persero Kabupaten Lahat/ Electricity company Lahat Regency

**Gambar** 6.2  
**Figures**

**Daya Terpasang di Kab. Lahat ,2016-2020**  
**Installed Electricity in Lahat Regency ,2016-2020**



Sumber/Source : .PT. PLN Persero Kabupaten Lahat/ Electricity company Lahat Regency

**Tabel**  
**Table** 6.1

**Daya Terpasang, Produksi, dan Distribusi Listrik PT. PLN (Persero) pada Cabang/Ranting PLN Menurut Kecamatan di Kabupaten Lahat , 2020**  
**Installed Electricity Power, Production, and Distribution of PT. PLN (Persero) at PLN Branch by Subdistrict in Lahat Regency , 2020**

Kecamatan Subdistrict	Daya Terpasang Installed Electricity Power (kVA)	Produksi Listrik Electricity Production (KWh)	Listrik Terjual Electricity Sold (KWh)	Dipakai Sendiri Own Used (KWh)	Susut/ Hilang Shrinkage/ Lost (KWh)
(1)	(2)	(3)	(4)	(5)	(6)
Tanjung Sakti Pumi	...	...	...	...	...
Tanjung Sakti Pumu	...	...	...	...	...
Kota Agung	...	...	...	...	...
Mulak Ulu	...	...	...	...	...
Tanjung Tebat	...	...	...	...	...
Mulak Sebingkai	...	...	...	...	...
Pulau Pinang	...	...	...	...	...
Pagar Gunung	...	...	...	...	...
Gumay Ulu	...	...	...	...	...
Jarai	...	...	...	...	...
Pajar Bulan	...	...	...	...	...
Muara Payang	...	...	...	...	...
Sukamerindu	...	...	...	...	...
Kikim Barat	...	...	...	...	...
Kikim Timur	...	...	...	...	...
Kikim Selatan	...	...	...	...	...
Kikim Tengah	...	...	...	...	...
Lahat	...	...	...	...	...
Gumay Talang	...	...	...	...	...
Lahat Selatan	...	...	...	...	...
Pseksu	...	...	...	...	...
Merapi Barat	...	...	...	...	...
Merapi Timur	...	...	...	...	...
Merapi Selatan	...	...	...	...	...
<b>Kabupaten Lahat</b>	<b>95 458 230</b>	<b>179 351 322</b>	<b>140 088 594</b>	<b>161 416</b>	<b>12 508 688</b>

Catatan/Note: ... = Data Perkecamatan Tidak Tersedia

Sumber/Source: .PT. PLN Persero Kabupaten Lahat/ Electricity company Lahat Regency

**Tabel**  
**Table** 6.2**Jumlah Pelanggan Listrik Menurut Kecamatan di  
Kabupaten Lahat 2016–2020**  
*Number of Electricity Customers by Subdistrict in Lahat  
Regency, 2016–2020*

<b>Kecamatan Subdistrict</b>	<b>2016</b>	<b>2017</b>	<b>2018</b>	<b>2019</b>	<b>2020</b>
(1)	(2)	(3)	(4)	(5)	(6)
Tanjung Sakti Pumi	...	...	...	...	...
Tanjung Sakti Pumu	...	...	...	...	...
Kota Agung	...	...	...	...	...
Mulak Ulu	...	...	...	...	...
Tanjung Tebat	...	...	...	...	...
Mulak Sebingkai	...	...	...	...	...
Pulau Pinang	...	...	...	...	...
Pagar Gunung	...	...	...	...	...
Gumay Ulu	...	...	...	...	...
Jarai	...	...	...	...	...
Pajar Bulan	...	...	...	...	...
Muara Payang	...	...	...	...	...
Sukamerindu	...	...	...	...	...
Kikim Barat	...	...	...	...	...
Kikim Timur	...	...	...	...	...
Kikim Selatan	...	...	...	...	...
Kikim Tengah	...	...	...	...	...
Lahat	...	...	...	...	...
Gumay Talang	...	...	...	...	...
Lahat Selatan	...	...	...	...	...
Pseksu	...	...	...	...	...
Merapi Barat	...	...	...	...	...
Merapi Timur	...	...	...	...	...
Merapi Selatan	...	...	...	...	...
<b>Kabupaten Lahat</b>	<b>62 585</b>	<b>66 190</b>	<b>71 053</b>	<b>76 039</b>	<b>78 953</b>

Catatan/Note: ... = Data Perkecamatan Tidak Tersedia

Sumber/Source: .PT. PLN Persero Kabupaten Lahat/ Electricity company Lahat Regency

**Tabel**  
**Table 6.3****Jumlah Pelanggan dan Air yang Disalurkan Menurut Kecamatan di Kabupaten Lahat, 2020**  
**Number of Customers and Distributed Water by Subdistrict in Lahat agency, 2020**

<b>Kecamatan Subdistrict</b>	<b>Pelanggan Number of Customers</b>	<b>Air Disalurkan Distributed Water (m<sup>3</sup>)</b>	<b>Nilai Value (Rp)</b>
(1)	(2)	(3)	(4)
Tanjung Sakti Pumi	557	150 031	288 299 800
Tanjung Sakti Pumu	-	-	-
Kota Agung	470	148 361	308 509 600
Mulak Ulu	-	-	-
Tanjung Tebat	-	-	-
Mulak Sebingkai	-	-	-
Pulau Pinang	-	-	-
Pagar Gunung	-	-	-
Gumay Ulu	-	-	-
Jarai	730	196 591	396 331 000
Pajar Bulan	-	-	-
Muara Payang	-	-	-
Sukamerindu	-	-	-
Kikim Barat	-	-	-
Kikim Timur	-	-	-
Kikim Selatan	-	-	-
Kikim Tengah	-	-	-
Lahat	4 515	2 879 416	8 629 597 000
Gumay Talang	-	-	-
Lahat Selatan	-	-	-
Pseksu	553	136 846	280 760 800
Merapi Barat	-	-	-
Merapi Timur	-	-	-
Merapi Selatan	-	-	-
<b>Kabupaten Lahat</b>	<b>6 825</b>	<b>3 511 245</b>	<b>9 903 498 200</b>

Catatan/Note:

Sumber/Source: PDAM Kabupaten Lahat/ Water Company Lahat Regency



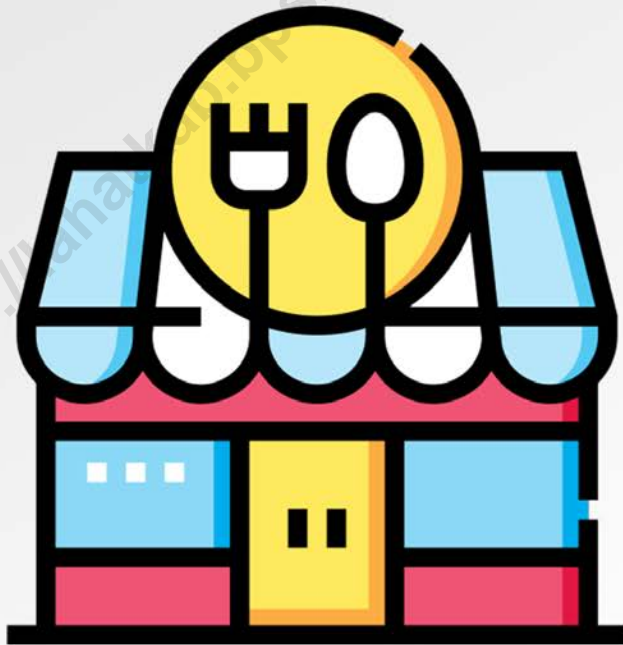
07

PARIWISATA  
TOURISM

---

Jumlah Restoran  
Kabupaten Lahat 2020

---



66



**PENJELASAN TEKNIS**

1. Wisatawan mancanegara (wisman) ialah setiap pengunjung yang mengunjungi suatu negara di luar tempat tinggalnya, didorong oleh satu atau beberapa keperluan tanpa bermaksud memperoleh penghasilan di tempat yang dikunjungi dan lamanya kunjungan tersebut tidak lebih dari satu tahun (12 bulan). Definisi ini mencakup 2 (dua) kategori wisatawan mancanegara, yaitu :
  - a. Wisatawan (turis) ialah setiap pengunjung seperti definisi di atas yang tinggal paling sedikit 24 jam, akan tetapi tidak lebih dari 1 (satu) tahun di tempat yang dikunjungi, dengan maksud antara lain: berlibur, rekreasi, olah raga, bisnis, menghadiri pertemuan, studi, dan kunjungan dengan alasan kesehatan.
  - b. Excursionist ialah setiap pengunjung seperti definisi di atas yang tinggal kurang dari 24 jam di tempat yang dikunjungi (termasuk "Cruise passengers"). Cruise Passengers ialah setiap pengunjung yang tiba di suatu negara di mana mereka tidak menginap di akomodasi yang tersedia di negara tersebut, misalnya dengan kapal laut.
2. Rata-rata lama tinggal adalah rata-rata waktu tinggal wisatawan mancanegara di Indonesia untuk satu kali kunjungan.

**TECHNICAL NOTES**

1. *An International Visitor is any person visiting a country other than his usual place of residence for any reason other than for earning income in the country visited, and the length of stay is no more than one year (12 months). This definition covers two categories of foreign visitors, namely :*
  - a. *"Tourist" is any visitor staying for at least 24 hours, but no more than one year, in the country visited, with the intention of visiting, and for any of these purposes: Pleasure, recreation and sports, Business, visiting friends and relatives, missions, attending meetings, conferences, visit for health reasons and study.*
  - b. *"Excursionist" is any visitor staying less than 24 hours in the country visited including, "Cruise Passengers", i.e. visitors arriving in a country without staying in any accommodation available in the visited country.*
2. *Average length of stay is the average stay duration of foreign visitor in Indonesia for one trip.*

1. Usaha penyediaan akomodasi adalah usaha yang menyediakan pelayanan penginapan yang dapat dilengkapi dengan pelayanan pariwisata lainnya. Usaha penyediaan akomodasi dapat berupa hotel, villa, pondok wisata, bumi perkemahan, persinggahan karavan, dan akomodasi lainnya yang digunakan untuk tujuan pariwisata.
  2. Hotel adalah penyediaan akomodasi secara harian berupa kamar-kamar di dalam satu bangunan yang dapat dilengkapi dengan jasa pelayanan makan dan minum, kegiatan hiburan dan atau fasilitas lainnya. Hotel terdiri dari hotel berbintang dan hotel non- bintang.
  3. Hotel bintang adalah usaha penyediaan jasa pelayanan penginapan, makan minum serta jasa lainnya bagi umum dengan menggunakan sebagian atau seluruh bangunan. Usaha ini dikelola secara komersial serta memenuhi ketentuan persyaratan sebagai hotel bintang (termasuk berlian) yang ditetapkan dalam surat keputusan instansi yang membinanya. Misalnya hotel bintang lima, hotel bintang empat dan seterusnya.
1. *The business of providing accommodation is a business that provides specialty services that can be equipped with other tourism services. It includes hotel, villa, cottage, camping, caravan stop, and other accommodation that are used for tourism purposes.*
  2. *Hotel is a daily supply of accommodation rooms within a building which can be equipped with eating and drinking services, entertainment activities and/or other facilities. Hotel consists of a classified hotel and a non-classified hotel.*
  3. *Star hotel is the business of providing an accommodation, eating and drinking as well as other services for the public by using a building or a part of a building. It is managed commercially and meets specified requirements as a star hotel (including diamonds) set forth in the decree of fostering agency. For example, five star hotel, four star hotel, and so on.*

**ULASAN**

Dalam memberikan pelayanan terhadap wisatawan yang datang ke Kabupaten Lahat, diperlukan tersedianya sarana akomodasi yang memadai. Saat ini Kabupaten Lahat telah memiliki rumah makan/restoran yang cukup menunjang wisatawan yang berkunjung, baik wisatawan lokal maupun wisatawan non lokal.

Saat ini, di Tahun 2020, di Kabupaten Lahat terdapat 66 rumah makan/restoran dimana yang paling mendominasi ada di Kecamatan Lahat karena merupakan pusat kota Kabupaten Lahat yaitu sebanyak 38 Rumah makan/Restoran, kemudian di kecamatan Merapi Timur ada 10 rumah makan/restoran di kecamatan Merapi Barat ada 3 rumah makan/ restoran.

Kondisi jumlah rumah makan terjadi pengurangan dari jumlah di tahun 2019 yaitu sebesar 104 restoran/ Rumah makan di Kabupaten Lahat. Hal ini dikarenakan terjadinya pandemi covid19 yang mengakibatkan beberapa rumah makan/restoran menjadi tutup/tutup sementara di tahun 2020.

**DESCRIPTION**

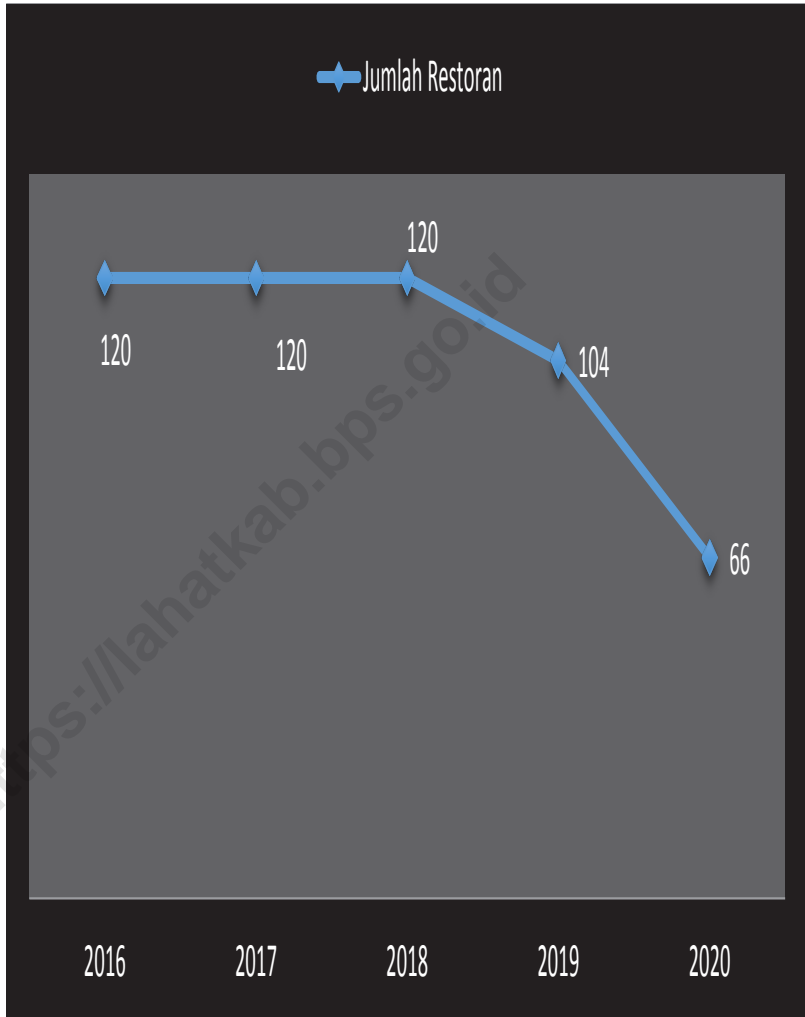
*In providing services to tourists coming to Lahat Regency, adequate accommodation facilities are needed. Currently Lahat Regency has a restaurant / restaurant that is sufficient to support the tourists who visit, both local and non-local tourists.*

*Currently, in 2020, there are 66 restaurant in lahat regency. the most restaurant is in Lahat district which is 38 restaurants and because it is a central districts in Lahat Regency. another restaurant is in East merapi which is 10 restaurants and others, in west merapi is only 3 restaurants.*

*Restaurant condition in Lahat regency is decreased from 2019 which is 104 restaurants. This is because of pandemic covid19 that made some restaurant became closed for a while or closed permanently.*

**Gambar 7.1**  
**Figures**

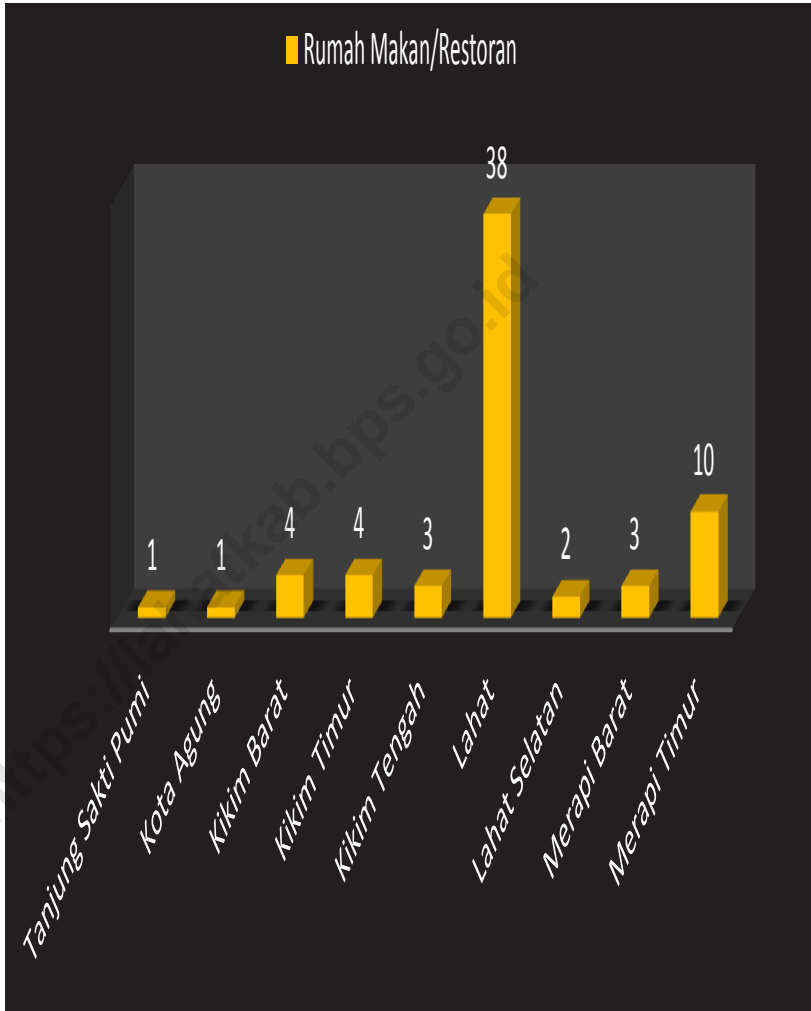
**Jumlah Rumah Makan/Restoran di Kabupaten Lahat Tahun 2016-2020**  
**Number of Restaurants in Lahat Regency, 2016- 2020**



Sumber/Source : Dinas Pariwisata Kabupaten Lahat/ Culture and Tourism Office Lahat Regency

**Gambar** 7.2  
**Figures**

**Jumlah Rumah Makan/Restoran di Kecamatan, 2020**  
**Number of Restaurant by districts, 2020**



Sumber/Source : Dinas Pariwisata Kabupaten Lahat/ Culture and Tourism Office Lahat Regency

**Tabel**  
**Table** 7.1**Jumlah Rumah Makan/Restoran Menurut Kecamatan di Kabupaten Lahat, 2017–2020**  
**Number of Restaurants by Subdistrict in Lahat Regency, 2017–2020**

<b>Kecamatan Subdistrict</b>	<b>2017</b>	<b>2018</b>	<b>2019</b>	<b>2020</b>
(1)	(2)	(3)	(4)	(5)
Tanjung Sakti Pumi	6	6	-	1
Tanjung Sakti Pumu	2	2	-	-
Kota Agung	8	8	-	1
Mulak Ulu	2	2	-	-
Tanjung Tebat	4	4	4	-
Mulak Sebingkai	-	-	-	-
Pulau Pinang	3	3	-	-
Pagar Gunung	-	-	-	-
Gumay Ulu	-	-	-	-
Jarai	5	5	-	-
Pajar Bulan	-	-	-	-
Muara Payang	-	-	-	-
Sukamerindu	-	-	-	-
Kikim Barat	4	4	4	4
Kikim Timur	4	4	4	4
Kikim Selatan	1	1	-	-
Kikim Tengah	3	3	3	3
Lahat	54	54	63	38
Gumay Talang	2	2	1	-
Lahat Selatan	-	-	3	2
Pseksu	1	1	-	-
Merapi Barat	5	5	6	3
Merapi Timur	16	16	16	10
Merapi Selatan	-	-	-	-
<b>Kabupaten Lahat</b>	<b>120</b>	<b>120</b>	<b>104</b>	<b>66</b>

Catatan/Note: ... = Data Tidak Tersedia

Sumber/Source: Dinas Pariwisata Kabupaten Lahat/ Culture and Tourism Office Lahat Regency



08

**TRANSPORTASI DAN KOMUNIKASI**  
**TRANSPORTATION AND**  
**COMMUNICATION**

- **PANJANG JALAN DI KAB. LAHAT**

**1339,15 KM<sup>2</sup>**


- **KONDISI JALAN DI KAB. LAHAT**

- **BAIK 374,6 KM<sup>2</sup>**

- **SEDANG 356,9 KM<sup>2</sup>**

- **RUSAK 331,75 KM<sup>2</sup>**

- **RUSAK BERAT 275,9 KM<sup>2</sup>**



**BPS KAB LAHAT**





**PENJELASAN TEKNIS****TECHNICAL NOTES**

- |   |  |
|---|--|
| <p>1. Kendaraan bermotor adalah setiap kendaraan yang digerakkan oleh peralatan teknik yang ada pada kendaraan tersebut, biasanya digunakan untuk angkutan orang atau barang di atas jalan raya selain kendaraan yang berjalan di atas rel. Kendaraan bermotor yang dicatat adalah semua jenis kendaraan kecuali kendaraan bermotor TNI/Polri dan Korps Diplomatik.</p> | <p>1. <i>are any kind of vehicles motorized by machine set up in those vehicles, they are usually used for transporting peoples or goods on roads except vehicles moving along a railway line. The data cover all kinds of motor vehicles except those belong to Indonesia Army Force Indonesian State Police and Dplomatic Corps.</i></p> |
| <p>2. Mobil penumpang adalah setiap kendaraan bermotor yang dilengkapi dengan tempat duduk untuk sebanyak-banyaknya delapan orang, tidak termasuk tempat duduk untuk pengemudi, baik dilengkapi atau tidak dilengkapi bagasi.</p>   | <p>2. <i>Passenger cars are any motor vehicles with no more than eight seats, excluding seat for driver, it can be with or without hoot</i></p>  |
| <p>3. Mobil bis adalah setiap kendaraan bermotor yang dilengkapi dengan tempat duduk untuk lebih dari delapan orang, tidak termasuk tempat duduk untuk pengemudi, baik dilengkapi atau tidak dilengkapi bagasi</p>  | <p>3. <i>Buses are large passenger cars having seats for more than eight passengers, excluding seat for driver, it can be with or without hoot.</i></p>  |
| <p>4. Mobil truk adalah setiap kendaraan bermotor yang digunakan untuk angkutan barang, selain mobil penumpang, mobil bis dan kendaraan bermotor roda dua.</p>  | <p>4. <i>Trucks are any motor vehicles used to transport goods excluding passenger cars, buses, and motorcycles.</i></p>   |

5. Kereta api adalah kendaraan dengan tenaga gerak (listrik, diesel atau tenaga uap) yang berjalan sendiri maupun dirangkaikan dengan kendaraan lain, yang akan atau sedang bergerak di atas rel, terdiri dari kereta penumpang dan kereta barang
5. *Train is a coach or a number of coaches joined together, moving along a railway line. It can be passenger train or freight train.*
6. Kantor Pos adalah tempat pemberi pelayanan komunikasi tertulis dan atau surat elektronik, layanan paket, layanan logistik, layanan transaksi keuangan, dan layanan keagenan pos untuk kepentingan umum. Rumah pos berfungsi sama seperti kantor pos dan kantor pos pembantu, bedanya rumah pos biasanya terletak di daerah terpencil.
- Post Office is a service provider facility of written communication and or electronic mail, parcel service, logistics services, financial transaction services, and postal services to the public. Postal house has the same function as the post office and subsidiary of post office,

**ULASAN**

Jalan merupakan prasarana pengangkutan darat yang penting untuk memperlancar kegiatan perekonomian. Dengan makin meningkatnya usaha pembangunan maka akan menuntut peningkatan pembangunan jalan untuk memudahkan mobilitas penduduk dan memperlancar arus lalu lintas barang dari satu daerah ke daerah lainnya.

Panjang jalan di seluruh wilayah kabupaten Lahat tahun 2020, mencapai 1.339,15 Km. Dari seluruh panjang jalan yang ada, sepanjang 734.07 km berupa Jalan aspal, sepanjang 381.18 km jalan kerikil, sisanya 223.9 km berupa jalan masih tanah.

Kegiatan kantor pos meliputi aktifitas pengiriman dan penerimaan surat, paket, dan wesel pos. Pada tahun 2020, untuk jumlah kantor Pos pembantu di kabupaten Lahat pada tahun 2020 tidak ada penambahan dari tahun 2019 tetap sama yaitu 7 kantor pos pembantu.

**DESCRIPTION**


*One of the important infrastructures supporting economic activities is the availability of roads. Improvement in all aspects of economic development requires more improvement in transportation, especially in road development. This development is intended to facilitate population mobility and distributive trade from one region to the others.*

*Road length in the entire Lahat district in 2020, reaching 1,339.15 Km. Of all the existing roads, 734.07 km is in the form of asphalt roads, along 381.18 km of gravel roads, the remaining 223.9 km in the form of roads are still land.*

*Post office activities include sending and receiving mail, parcels and money orders. In 2020, for the number of petrified Post Offices in Lahat district in 2020 there will be no increase from 2018 which remains the same, namely 7 post offices.*

**Gambar 8.1**  
**Figures**

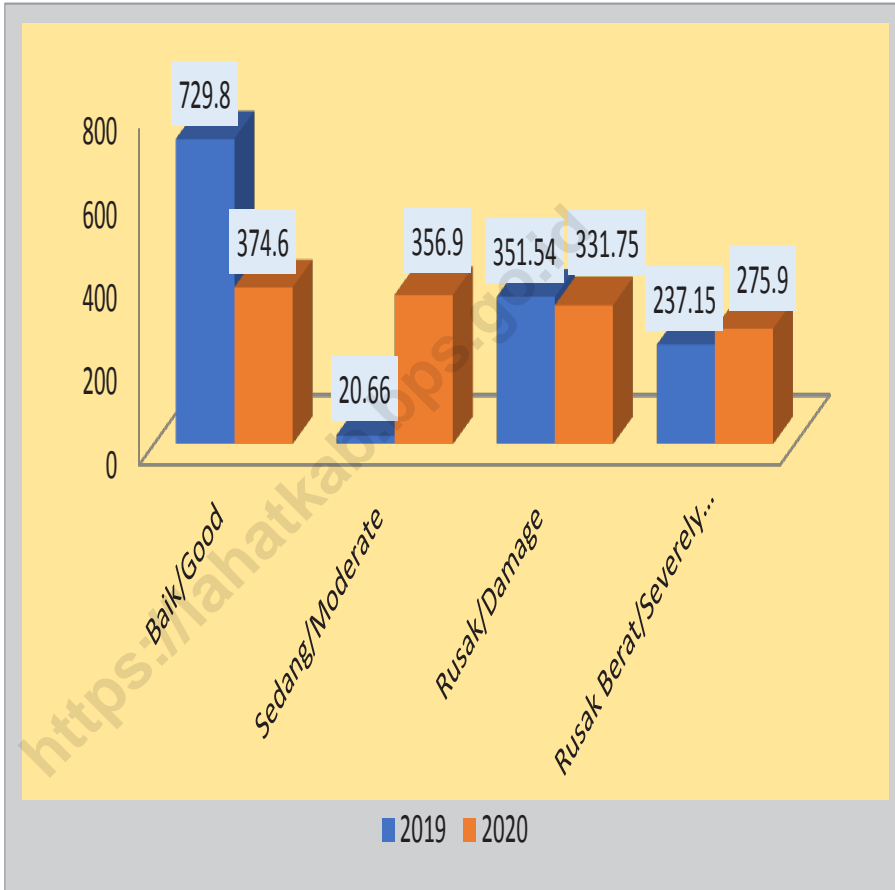
**Panjang Jalan Menurut Tingkat Kewenangan di Kabupaten Lahat (km), 2018–2020**  
**Length of Roads by Level of Government Authority in Lahat Regency (km), 2018–2020**



Sumber/Source : Dinas Pekerjaan Umum dan Penata Ruang Kabupaten Lahat/ublic Work and Spatial Service of Lahat Regency

**Gambar 8.2**  
**Figures**

**Panjang Jalan Menurut Kondisi Jalan di Kabupaten Lahat (km), 2019–2020**  
**Length of Roads by Condition of Roads in Lahat Regency (km), 2019–2020**



Sumber/Source : Dinas Pekerjaan Umum dan Penata Ruang Kabupaten Lahat/public Work and Spatial Service of Lahat Regency

## 8.1 TRANSPORTASI TRANSPORTATION

**Tabel** 8.1.1 **Panjang Jalan Menurut Tingkat Kewenangan Pemerintahan di Kabupaten Lahat (km), 2018–2020**  
**Table** 8.1.1 **Length of Roads by Level of Government Authority in Lahat Regency (km), 2018–2020**

<b>Tingkat Kewenangan Pemerintahan</b> <i>Level of Government Authority</i>	<b>2018</b>	<b>2019</b>	<b>2020</b>
(1)	(2)	(3)	(4)
Negara/ <i>State</i>	205.37	205.37	205.37
Provinsi/ <i>Province</i>	111.41	111.41	111.41
Kabupaten/Kota <i>Regency/Municipality</i>	1 339.15	1 339.15	1 339.15
<b>Jumlah/Total</b>	<b>1 655.93</b>	<b>1 655.93</b>	<b>1 655.93</b>

Sumber : Dinas Pekerjaan Umum dan Penata Ruang Kabupaten Lahat  
Source : Public Work and Spatial Service of Lahat Regency



**Tabel 8.1.2** Panjang Jalan Menurut Jenis Permukaan Jalan di Kabupaten Lahat (km), 2018–2020  
**Table** *Length of Roads by Type of Road Surface in Lahat Regency (km), 2018–2020*

Jenis Permukaan Jalan <i>Type of Road Surface</i>	2018	2019	2020
(1)	(2)	(3)	(4)
Aspal/ <i>Paved</i>	698.92	729.8	734.07
Kerikil/ <i>Gravel</i>	382.33	351.54	381.18
Tanah/ <i>Soil</i>	257.9	237.15	223.9
Lainnya/ <i>Others</i>	-	20.66	-
<b>Jumlah/<i>Total</i></b>	<b>1 339.15</b>	<b>1 339.15</b>	<b>1 339.15</b>

Sumber : Dinas Pekerjaan Umum dan Penata Ruang Kabupaten Lahat  
 Source : Public Work and Spatial Service of Lahat Regency

**Tabel 8.1.3 Panjang Jalan Menurut Kondisi Jalan di Kabupaten Lahat (km), 2018–2020**  
**Table Length of Roads by Condition of Roads in Lahat Regency (km), 2018–2020**

<b>Kondisi Jalan Condition of Roads</b>	<b>2018</b>	<b>2019</b>	<b>2020</b>
(1)	(2)	(3)	(4)
Baik/ <i>Good</i>	696,92	729,8	374.6
Sedang/ <i>Moderate</i>	36	20,66	356.9
Rusak/ <i>Damage</i>	348,33	351,54	331.75
Rusak Berat/ <i>Severely Damage</i>	257,9	237,15	275.9
<b>Jumlah/Total</b>	<b>1 339,15</b>	<b>1 339,15</b>	<b>1 339.15</b>

Sumber : Dinas Pekerjaan Umum dan Penata Ruang Kabupaten Lahat  
 Source : Public Work and Spatial Service of Lahat Regency

## 8.2 KOMUNIKASI COMMUNICATION

**Tabel 8.2.1** Jumlah Kantor Pos Pembantu Menurut Kecamatan di Kabupaten Lahat, 2017–2020  
*Number of Post Offices Subsidiaries by Subdistrict in Lahat Regency, 2017–2020*

Kecamatan Subdistrict	2017	2018	2019	2020
(1)	(2)	(3)	(4)	(5)
Tanjung Sakti Pumi	1	1	1	1
Tanjung Sakti Pumu	-	-	-	-
Kota Agung	1	1	1	1
Mulak Ulu	-	-	-	-
Tanjung Tebat	-	-	-	-
Mulak Sebingkai	-	-	-	-
Pulau Pinang	-	-	-	-
Pagar Gunung	-	-	-	-
Gumay Ulu	-	-	-	-
Jarai	1	1	1	1
Pajar Bulan	-	-	-	-
Muara Payang	-	-	-	-
Sukamerindu	-	-	-	-
Kikim Barat	-	-	-	-
Kikim Timur	1	1	1	1
Kikim Selatan	-	-	-	-
Kikim Tengah	1	1	1	1
Lahat	1	1	1	1
Gumay Talang	-	-	-	-
Pseksu	-	-	-	-
Lahat Selatan	-	-	-	-
Merapi Barat	-	-	-	-
Merapi Timur	1	1	1	1
Merapi Selatan	-	-	-	-
<b>Nama Kabupaten/Kota</b>	<b>7</b>	<b>7</b>	<b>7</b>	<b>7</b>

Sumber : Kantor Pos Lahat  
Source : Post Office of Lahat



★ Koperasi aktif  
di Kab. Lahat



**LAJU INFLASI BULANAN MENURUT KELOMPOK PENGELUARAN DI  
KABUPATEN LAHAT**



- ★ MAKANAN, MINUMAN DAN TEMBAKAU 2,73
- ★ PAKAIAN DAN ALAS KAKI 1,44
- ★ PERUMAHAN, AIR, LISTRIK, DAN BAHAN BAKAR RUMAH TANGGA 1,044
- ★ PERLENGKAPAN, PERALATAN, DAN PEMELIHARAAN RUTIN RUMAH TANGGA 1,79
- ★ KESEHATAN 1,68
- ★ TRANSPORTASI - 0,47
- ★ INFORMASI, KOMUNIKASI, DAN JASA KEUANGAN -0,11
- ★ MAKANAN, MINUMAN DAN TEMBAKAU 2,73
- ★ REKREASI, OLAHRAGA, DAN BUDAYA 0,86
- ★ PENYEDIAAN MAKANAN DAN MINUMAN/RESTORAN 0,91
- ★ PERAWATAN PRIBADI DAN JASA LAINNYA 8,81
- ★ UMUM 1,97





**PENJELASAN TEKNIS**

1. Koperasi di Indonesia, menurut UU tahun 1992, didefinisikan sebagai badan usaha yang beranggotakan orang-seorang atau badan hukum koperasi dengan melandaskan kegiatannya berdasarkan prinsip-prinsip koperasi sekaligus sebagai gerakan ekonomi rakyat yang berdasar atas asas kekeluargaan.
2. Koperasi bertujuan memajukan kesejahteraan anggota pada khususnya dan masyarakat pada umumnya serta ikut membangun tatanan perekonomian nasional dalam rangka mewujudkan masyarakat yang maju, adil, dan makmur berlandaskan Pancasila dan Undang-undang Dasar 1945
3. Tugas utama koperasi adalah menunjang kegiatan usaha para anggotanya dalam rangka meningkatkan kepentingan perekonomian para anggota melalui pengadaan barang dan jasa yang dibutuhkan dengan harga, mutu, atau syarat-syarat yang lebih menguntungkan daripada yang ditawarkan di pasar atau badan-badan resmi. Oleh karena itu, perusahaan koperasi harus melaksanakan fungsi-fungsi yang menghasilkan peningkatan potensi pelayanan yang bermanfaat bagi para anggotanya.

**TECHNICAL NOTES**

1. *Cooperatives in Indonesia, according to the 1992 Act, are defined as business entities whose members are cooperative persons or legal entities by basing their activities based on cooperative principles as well as a people's economic movement based on the principle of kinship..*
2. *The cooperative aims to promote the welfare of members in particular and the community in general and participate in building the national economic order in order to create an advanced, just and prosperous society based on Pancasila and the 1945 Constitution*
3. *The main task of the cooperative is to support the business activities of its members in the framework of increasing the economic interests of the members through the procurement of goods and services that are needed at prices, quality, or conditions that are more profitable than those offered in markets or official agencies. Therefore, cooperatives must carry out functions that result in increased service potential that is beneficial to their members.*

4. Keberhasilan koperasi dalam mencapai tujuannya dapat diukur dari peningkatan kesejahteraan anggota. Keberhasilan koperasi dalam meningkatkan kesejahteraan sosial ekonomi anggotanya akan lebih mudah diukur, apabila aktivitas ekonomi yang dilakukan oleh anggota dilakukan melalui koperasi. Dalam pengertian ekonomi, tingkat kesejahteraan dapat ditandai dengan tinggirendahnya pendapatan riil. Apabila pendapatan riil seseorang atau masyarakat meningkat, maka kesejahteraan ekonomi seseorang atau masyarakat tersebut meningkat pula. Selaras dengan hal itu, apabila tujuan koperasi adalah meningkatkan kesejahteraan anggotanya, berarti tujuan koperasi itu diwujudkan dalam bentuk meningkatnya pendapatan paraanggotanya. Selain itu, keberhasilan koperasi dalam keanggotaan juga ditentukan oleh aspek non materil, yaitu manfaat yang diterima oleh anggota dalam bentuk non fisik (kepuasan).
4. *The success of cooperatives in achieving their goals can be measured by increasing the welfare of members. The success of cooperatives in improving the socioeconomic welfare of their members will be more easily measured, if the economic activities carried out by members are carried out through cooperatives. In economic terms, the level of welfare can be marked by the high and low real income. If the real income of a person or society increases, the economic prosperity of a person or society also increases. In line with this, if the objective of the cooperative is to improve the welfare of its members, it means that the objective of the cooperative is realized in the form of increasing the income of its members. In addition, the success of the cooperative in membership is also determined by non-material aspects, namely the benefits received by members in the form of non-physical (satisfaction).*



**ULASAN****DESCRIPTION**

Dengan adanya koperasi di Kabupaten Lahat dapat menunjang kegiatan usaha para anggotanya dalam rangka meningkatkan kepentingan perekonomian para anggota melalui pengadaan barang dan jasa yang dibutuhkan dengan harga, mutu, atau syarat-syarat yang lebih menguntungkan daripada yang ditawarkan di pasar atau badan-badan resmi.

Jumlah koperasi di Kabupaten Lahat tahun 2020 tercatat sebanyak 377 koperasi yang masih aktif ada peningkatan di banding tahun 2019 sebanyak 104 koperasi.

Sedangkan jumlah koperasi menurut jenis koperasi dan kecamatan tahun 2020 berjumlah 377 koperasi yang tersebar di 24 kecamatan di kabupaten Lahat

Sedangkan untuk data Indeks Harga Konsumen dan Inflasi. BPS Kabupaten Lahat tidak melaksanakan survei biaya hidup dan survei harga konsumen. Sehingga untuk inflasi menggunakan data kota terdekat yaitu Kota Lubuk Linggau. Di Sumatera Selatan hanya ada 2 Kota yang melakukan survei Biaya Hidup dan penghitungan inflasi. Yaitu, Kota Palembang dan Kota Lubuk Linggau.

*With the existence of cooperatives in Lahat Regency, it can support the business activities of its members in order to increase the economic interests of the members through the procurement of goods and services needed with prices, quality, or conditions that are more profitable than those offered in the market or official bodies.*

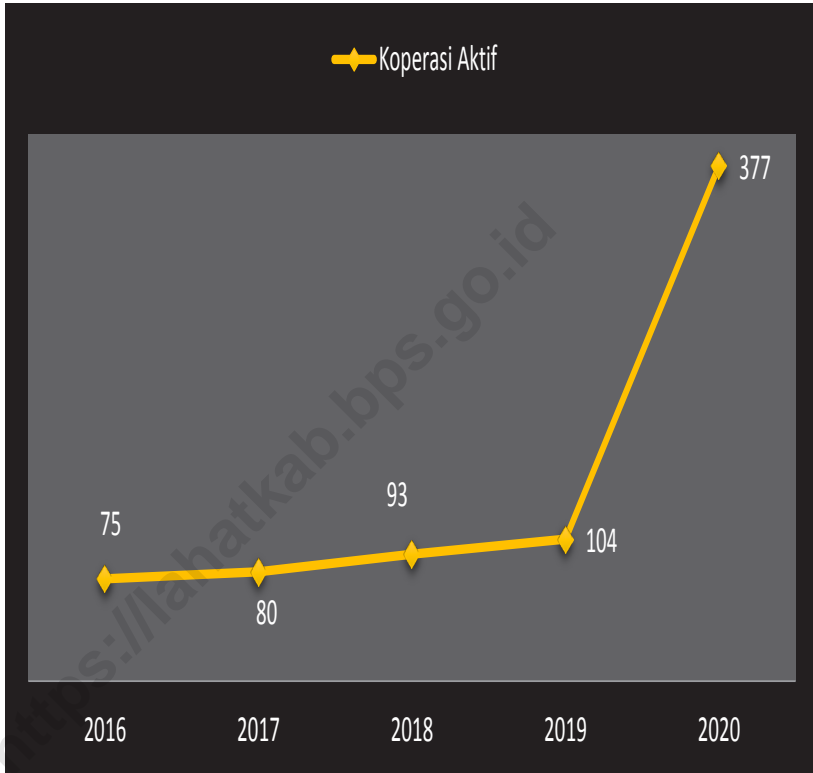
*in Lahat Regency in 2020 there were 104 cooperatives that were still active there was an increase compared to 2019 of 104 cooperatives.*

*While the number of cooperatives by type of cooperative and subdistrict in 2020 amounted to 377 cooperatives spread over 24 sub-districts in Lahat district*

*Meanwhile, for consumers price index and inflation. BPS Lahat Regency does not do the Survey for living cost and consumers price. So, for the inflation, Lahat regency will use the nearest city that is Lubuk Linggau City. In South Sumatera, Only 2 cities that comprehend the living cost and computing inflation. They are Palembang city and Lubuk Linggau city.*

**Gambar** 9.1  
**Figures**

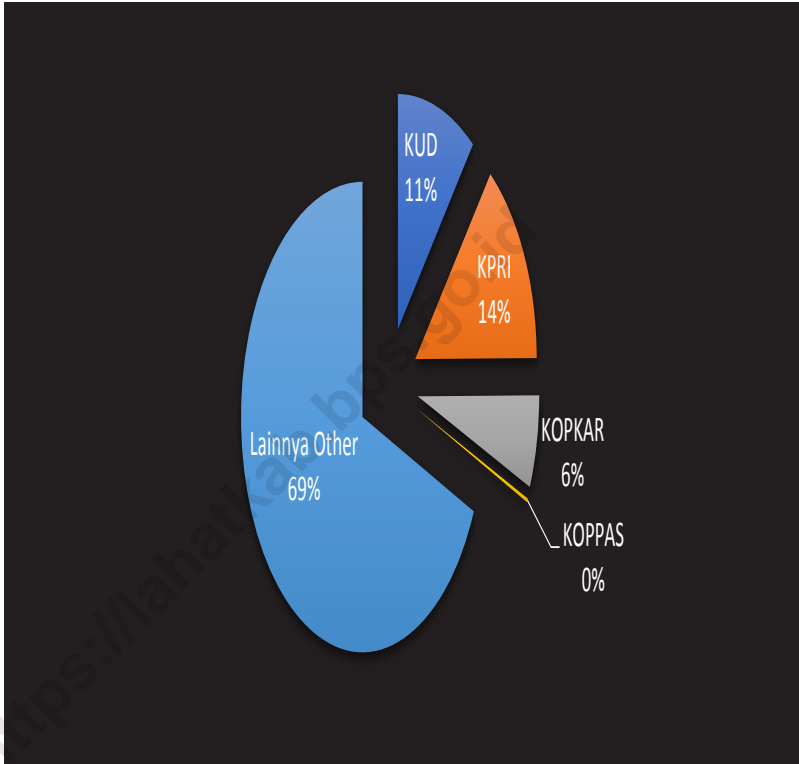
**Jumlah Koperasi Aktif di Kabupaten Lahat, 2016–2020**  
**Number of Active Cooperative in Lahat Regency, 2016–2020**



Sumber/Source: Dinas Koperasi, Usaha Kecil dan Menengah Kabupaten Lahat/Cooperative Service of Lahat Regency

**Gambar** 9.2  
**Figures**

**Persentase Jumlah Koperasi Menurut Jenis Koperasi di Kabupaten Lahat 2020**  
*Percentage Number of Cooperative by Kind of Cooperative in Lahat Regency, 2020*



Sumber/Source: Dinas Koperasi, Usaha Kecil dan Menengah Kabupaten Lahat/Cooperative Service of Lahat Regency

**Tabel**  
**Table** 9.1**Jumlah Koperasi Aktif Menurut Kecamatan di Kabupaten Kota Lahat, 2017–2020**  
**Number of Active Cooperative by Subdistrict in Lahat Regency, 2017–2020**

Kecamatan Subdistrict	2017	2018	2019	2020
(1)	(2)	(3)	(4)	(5)
Tanjung Sakti Pumi	-	-	-	6
Tanjung Sakti Pumu	-	-	-	1
Kota Agung	2	2	2	5
Mulak Ulu	-	-	-	-
Tanjung Tebat	1	1	1	1
Mulak Sebingkai	-	-	-	-
Pulau Pinang	-	1	1	3
Pagar Gunung	-	-	-	2
Gumay Ulu	-	-	-	2
Jarai	1	1	1	21
Pajar Bulan	-	-	-	-
Muara Payang	-	-	-	-
Sukamerindu	-	-	-	-
Kikim Barat	2	2	2	24
Kikim Timur	2	5	6	28
Kikim Selatan	2	3	4	17
Kikim Tengah	-	-	-	7
Lahat	54	55	59	189
Gumay Talang	1	1	2	6
Lahat Selatan	-	-	-	-
Pseksu	3	3	3	7
Merapi Barat	5	9	9	29
Merapi Timur	6	9	11	20
Merapi Selatan	-	-	1	9
<b>Nama Kabupaten/Kota</b>	<b>80</b>	<b>93</b>	<b>104</b>	<b>377</b>

Sumber/Source: Dinas Koperasi, Usaha Kecil dan Menengah Kabupaten Lahat/Cooperative Service of Lahat Regency

**Tabel**  
**Table** 9.2**Jumlah Koperasi Menurut Jenis Koperasi dan Kecamatan di Kabupaten Lahat 2020**  
**Number of Cooperative by Kind of Cooperative and Subdistrict in Lahat Regency, 2020**

Kecamatan Subdistrict	Jenis Koperasi/ Kind of Cooperative					Jumlah Total
	KUD	KPRI	KOPKAR	KOPPAS	Lainnya Other	
(1)	(2)	(3)	(4)	(5)	(6)	(7)
Tanjung Sakti Pumi	-	-	-	-	6	6
Tanjung Sakti Pumu	1	-	-	-	-	1
Kota Agung	2	3	-	-	-	5
Mulak Ulu	-	-	-	-	-	-
Tanjung Tebat	-	-	-	-	1	1
Mulak Sebingkai	-	-	-	-	-	-
Pulau Pinang	3	-	-	-	-	3
Pagar Gunung	2	-	-	-	-	2
Gumay Ulu	1	-	-	-	1	2
Jarai	3	-	-	-	18	21
Pajar Bulan	-	-	-	-	-	-
Muara Payang	-	-	-	-	-	-
Sukamerindu	-	-	-	-	-	-
Kikim Barat	9	-	-	-	15	24
Kikim Timur	8	2	-	-	18	28
Kikim Selatan	5	-	-	-	12	17
Kikim Tengah	1	-	3	-	3	7
Lahat	3	45	19	1	121	189
Gumay Talang	-	-	-	-	6	6
Lahat Selatan	-	-	-	-	-	-
Pseksu	1	-	-	-	6	7
Merapi Barat	-	2	-	-	27	29
Merapi Timur	-	2	2	-	16	20
Merapi Selatan	1	-	-	-	8	9
<b>Nama Kabupaten/Kota</b>	<b>40</b>	<b>54</b>	<b>24</b>	<b>1</b>	<b>258</b>	<b>377</b>

Sumber/Source: Dinas Koperasi, Usaha Kecil dan Menengah Kabupaten Lahat/Cooperative Service of Lahat Regency

**Tabel**  
**Table 9.3****Indeks Harga Konsumen per Bulan Menurut Kelompok  
Pengeluaran di Kabupaten Lahat (2018=100), 2020**  
**Consumer Price Index per Month by Expenditure Group in  
Lahat Regency (2018=100), 2020**

<b>Bulan</b> <b>Month</b>	<b>Makanan, Minuman dan Tembakau</b> <b>Food, Beverages and Tobacco</b>	<b>Pakaian dan Alas Kaki</b> <b>Clothing and Footwear</b>	<b>Perumahan, Air, Listrik, dan Bahan Bakar Rumah Tangga</b> <b>Housing, Water, Electricity, and Household Fuels</b>
(1)	(2)	(3)	(4)
Januari/January	102,97	106,51	100,44
Februari/February	103,91	106,53	100,46
Maret/March	104,09	106,54	100,66
April/April	103,18	106,45	100,77
Mei/May	103,22	107,11	101,45
Juni/June	103,85	107,32	101,38
Juli/July	102,80	107,49	101,32
Agustus/August	101,88	107,56	101,52
September/September	101,67	107,65	101,49
Oktober/October	102,45	107,64	101,70
November/November	103,38	107,69	101,81
Desember/December	104,73	108,01	101,62
<b>2020</b>	<b>103,18</b>	<b>107,21</b>	<b>101,22</b>

Lanjutan Tabel/*Continued Table* 9.3

<b>Bulan</b> <i>Month</i>	<b>Perlengkapan, Peralatan, dan Pemeliharaan Rutin Rumah Tangga</b> <i>Furnishing, Household Equipment and Routine Household Maintenance</i>	<b>Kesehatan</b> <i>Health</i>	<b>Transportasi</b> <i>Transport</i>
(1)	(5)	(6)	(7)
Januari/ <i>January</i>	104,78	106,77	104,56
Februari/ <i>February</i>	105,02	107,11	104,90
Maret/ <i>March</i>	105,14	107,25	104,07
April/ <i>April</i>	105,17	107,26	102,50
Mei/ <i>May</i>	105,25	107,53	102,56
Juni/ <i>June</i>	105,65	108,06	103,11
Juli/ <i>July</i>	106,23	108,09	103,23
Agustus/ <i>August</i>	106,28	108,04	103,31
September/ <i>September</i>	106,44	108,31	103,62
Oktober/ <i>October</i>	106,63	108,78	103,40
November/ <i>November</i>	106,52	108,44	103,62
Desember/ <i>December</i>	106,70	108,55	104,00
<b>2020</b>	<b>105,82</b>	<b>107,85</b>	<b>103,57</b>

Lanjutan Tabel/Continued Table 9.3

<b>Bulan Month</b>	<b>Informasi, Komunikasi, dan Jasa Keuangan Information, Communication and Financial Services</b>	<b>Rekreasi, Olahraga, dan Budaya Recreation, Sport, and Culture</b>	<b>Pendidikan Education</b>
(1)	(8)	(9)	(10)
Januari/January	103,82	103,58	105,64
Februari/February	104,20	103,72	105,64
Maret/March	104,26	103,82	105,64
April/April	103,00	103,82	105,64
Mei/May	103,90	104,07	105,64
Juni/June	103,71	104,08	105,64
Juli/July	103,42	104,21	106,48
Agustus/August	103,42	104,39	106,51
September/September	103,49	104,44	106,51
Oktober/October	103,49	104,57	108,53
November/November	103,49	105,21	108,53
Desember/December	103,37	104,86	108,53
<b>2020</b>	<b>103,63</b>	<b>104,23</b>	<b>106,58</b>



Lanjutan Tabel/*Continued Table* 9.3

Bulan Month	Penyediaan Makanan dan Minuman/Restoran Food and Beverage Services/Restaurant	Perawatan Pribadi dan Jasa Lainnya Personal Care and Other Services	Umum General
(1)	(11)	(12)	(13)
Januari/January	103,54	106,26	103,43
Februari/February	103,58	106,48	103,83
Maret/March	103,65	107,01	103,90
April/April	103,70	107,71	103,45
Mei/May	104,02	110,07	103,86
Juni/June	104,07	110,64	104,18
Juli/July	104,07	112,17	103,99
Agustus/August	104,08	114,43	103,88
September/September	104,08	115,49	103,92
Oktober/October	104,08	115,96	104,31
November/November	104,08	115,99	104,67
Desember/December	104,08	115,16	105,08
<b>2020</b>	<b>103,92</b>	<b>111,45</b>	<b>104,04</b>

Catatan/Note: BPS Lahat tidak memiliki Survei Biaya Hidup, Inflasi mengikuti Kota Lubuk Linggau yang terdekat.

Sumber/Source: BPS, Survei Harga Konsumen/BPS-Statistics Indonesia, Consumer Price Survey

**Tabel**  
**Table 9.4****Laju Inflasi Bulanan Menurut Kelompok Pengeluaran di  
Kabupaten Lahat (2018=100), 2020**  
**Monthly Inflation Rate by Expenditure Group in Lahat  
Regency (2018=100), 2020**

<b>Bulan</b> <b>Month</b>	<b>Makanan, Minuman dan Tembakau</b> <b>Food, Beverages and Tobacco</b>	<b>Pakaian dan Alas Kaki</b> <b>Clothing and Footwear</b>	<b>Perumahan, Air, Listrik, dan Bahan Bakar Rumah Tangga</b> <b>Housing, Water, Electricity, and Household Fuels</b>
(1)	(2)	(3)	(4)
Januari/January	1,00	0,03	- 0,14
Februari/February	0,91	0,02	0,02
Maret/March	0,18	0,01	0,20
April/April	- 0,88	- 0,09	0,10
Mei/May	0,04	0,63	0,68
Juni/June	0,61	0,20	- 0,07
Juli/July	- 1,01	0,16	- 0,06
Agustus/August	- 0,89	0,07	0,20
September/September	- 0,21	0,08	- 0,03
Oktober/October	0,77	- 0,01	0,20
November/November	0,91	0,05	0,11
Desember/December	1,31	0,30	- 0,19
<b>2020</b>	<b>2,73</b>	<b>1,44</b>	<b>1,04</b>

Lanjutan Tabel/*Continued Table* 9.4

<b>Bulan</b> <i>Month</i>	<b>Perlengkapan, Peralatan, dan Pemeliharaan Rutin Rumah Tangga</b> <i>Furnishing, Household Equipment and Routine Household Maintenance</i>	<b>Kesehatan</b> <i>Health</i>	<b>Transportasi</b> <i>Transport</i>
(1)	(5)	(6)	(7)
Januari/ <i>January</i>	- 0,05	0,02	0,07
Februari/ <i>February</i>	0,24	0,31	0,32
Maret/ <i>March</i>	0,11	0,13	- 0,79
April/ <i>April</i>	0,03	0,01	- 1,51
Mei/ <i>May</i>	0,08	0,25	0,06
Juni/ <i>June</i>	0,38	0,50	0,54
Juli/ <i>July</i>	0,55	0,03	0,12
Agustus/ <i>August</i>	0,05	- 0,05	0,08
September/ <i>September</i>	0,15	0,25	0,30
Oktober/ <i>October</i>	0,18	0,43	- 0,21
November/ <i>November</i>	- 0,10	- 0,31	0,21
Desember/ <i>December</i>	0,17	0,10	0,37
<b>2020</b>	<b>1,79</b>	<b>1,68</b>	<b>- 0,47</b>

Lanjutan Tabel/Continued Table 9.4

<b>Bulan Month</b>	<b>Informasi, Komunikasi, dan Jasa Keuangan Information, Communication and Financial Services</b>	<b>Rekreasi, Olahraga, dan Budaya Recreation, Sport, and Culture</b>	<b>Pendidikan Education</b>
(1)	(8)	(9)	(10)
Januari/January	0,32	- 0,36	0,00
Februari/February	0,37	0,13	0,00
Maret/March	0,05	0,09	0,00
April/April	- 1,20	0,00	0,00
Mei/May	0,87	0,23	0,00
Juni/June	- 0,18	0,02	0,00
Juli/July	- 0,28	0,12	0,80
Agustus/August	0,00	0,17	0,03
September/September	0,07	0,05	0,00
Oktober/October	0,00	0,13	1,90
November/November	0,00	0,61	0,00
Desember/December	- 0,12	- 0,33	0,00
<b>2020</b>	<b>- 0,11</b>	<b>0,86</b>	<b>2,73</b>

Lanjutan Tabel/*Continued Table* 9.4

Bulan Month	Penyediaan Makanan dan Minuman/Restoran Food and Beverage Services/Restaurant	Perawatan Pribadi dan Jasa Lainnya Personal Care and Other Services	Umum General
(1)	(11)	(12)	(13)
Januari/January	0,38	0,40	0,36
Februari/February	0,04	0,20	0,39
Maret/March	0,07	0,50	0,07
April/April	0,05	0,66	- 0,44
Mei/May	0,31	2,19	0,40
Juni/June	0,05	0,51	0,31
Juli/July	0,00	1,38	- 0,18
Agustus/August	0,01	2,01	- 0,11
September/September	0,00	0,93	0,04
Oktober/October	0,00	0,40	0,38
November/November	0,00	0,03	0,35
Desember/December	0,00	- 0,72	0,39
<b>2020</b>	<b>0,91</b>	<b>8,81</b>	<b>1,97</b>

Catatan/Note: BPS Lahat tidak memiliki Survei Biaya Hidup, Inflasi mengikuti Kota Lubuk Linggau yang terdekat.

Sumber/Source: BPS, Survei Harga Konsumen/BPS-Statistics Indonesia, Consumer Price Survey



## PENGELUARAN PENDUDUK POPULATION EXPENDITURE

RATA-RATA PENGELUARAN PER KAPITA  
SEBULAN

- 2019 = 971,705
- 2020 = 990,253


PERSENTASE PENGELUARAN PER KAPITA  
SEBULAN

MENURUT KELOMPOK KOMODITAS MAKANAN :

- 2019 = 53,63 %
- 2020 = 53,76 %

MENURUT KELOMPOK KOMODITAS NON  
MAKANAN :

- 2019 = 46,37 %
- 2020 = 46,24 %







**PENJELASAN TEKNIS**

**TECHNICAL NOTES**

- |  |  |
|--|--|
| <p>1. Pengeluaran rata-rata per kapita adalah biaya yang dikeluarkan untuk konsumsi semua anggota rumah tangga selama sebulan baik yang berasal dari pembelian, pemberian maupun produksi sendiri dibagi dengan banyaknya anggota rumah tangga dalam rumah tangga tersebut.</p>  | <p>1. <i>Per capita Average Expenditure is the cost spent for all household members consumption during the month, whether from purchasing, giving or own production, divided by the number of household</i></p>  |
| <p>2. Rata-Rata pengeluaran per kapita sebulan adalah biaya yang dikeluarkan untuk konsumsi untuk semua anggota rumah tangga selama sebulan dibagi dengan banyaknya anggota rumah tangga.</p>  | <p>2. <i>Average monthly per capita expenditure is the cost incurred for consumption for all household members for a month divided by the number of household members</i></p>  |
| <p>3. Pengeluaran untuk konsumsi makanan di hitung selama seminggu terakhir, sedangkan konsumsi bukan makanan dihitung sebulan dan setahun terakhir. Baik konsumsi makanan maupun bukan makanan selanjutnya di konversikan ke dalam pengeluaran rata-rata sebulan. Angka konsumsi/ pengeluaran rata-rata perkapita yang disajikan dalam publikasi ini diperoleh dari hasil bagi jumlah konsumsi seluruh anggota rumah tangga</p> | <p>3. <i>Spending on food consumption is calculated during the past week, while non-food consumption is calculated in the past month and year. Both subsequent consumption of food and non-food are converted into an average expenditure of a month. The average per capita consumption / expenditure figures presented in this publication are derived from the quotient of the total consumption of all household member.</i></p> |
| <p>4. <i>Data pengeluaran dapat mengungkap tentang pola konsumsi rumah tangga secara umum menggunakan indikator</i></p>  | <p>4. <i>LExpenditure data can reveal patterns of household consumption in general using the indicator of the proportion of expenditure for food</i></p>   |

*proporsi pengeluaran untuk makanan dan non makanan. Komposisi pengeluaran rumah tangga dapat dijadikan ukuran untuk menilai tingkat kesejahteraan ekonomi penduduk, makin rendah persentase pengeluaran untuk makanan terhadap total pengeluaran makin membaik tingkat kesejahteraan.*

*and non-food. The composition of household expenditure can be used as a measure to assess the level of economic welfare of the population, the lower the percentage of expenditure for food on total expenditure, the better the level of welfare.*

<https://lahatkab.bps.go.id>

**ULASAN**

**DESCRIPTION**

Pengeluaran rata-rata perkapita sebulan menurut kelompok bahan makanan di Lahat di tahun 2014-2020 mengalami bermacam perubahan di komoditi baik makanan maupun non makanan perkapita. Untuk kelompok makanan, jumlah pengeluaran perkapita di tahun 2020 adalah sebesar 532,360 untuk kategori makanan.

*Average expenditure per kapita per month based on commodity in Lahat Regency year to year from 2014-2020 is having a random trend in commodity food and non food. For food commodity, the total amount of expenditure perkapita in 2020 is 532,360 from expenditure from food category.*

Hal yang serupa terjadi pada jumlah pengeluaran perkapita di komoditi non makanan perbulannya. Tahun 2020 mengalami peningkatan dibandingkan tahun 2019, dari 450,594 menjadi 457,893 di tahun 2020.

*The same condition happened on the number of perkapita in non food commodity a month. In year 2020, this amount is increasing from year 2019. From 450,594 become 457,893 in 2020.*

Untuk komoditi makanan, pengeluaran terbesar ada pada komoditi makanan dan minuman jadi, diikuti oleh padi-padian dan Sayur-sayuran.

*For food commodities, the largest expenditure is on food and beverages an followed by grains and vegetables.*

Hal ini menunjukkan bahwa ketiga komoditi tersebut adalah komoditi yang paling banyak dikonsumsi oleh penduduk di kabupaten Lahat di tahun 2020

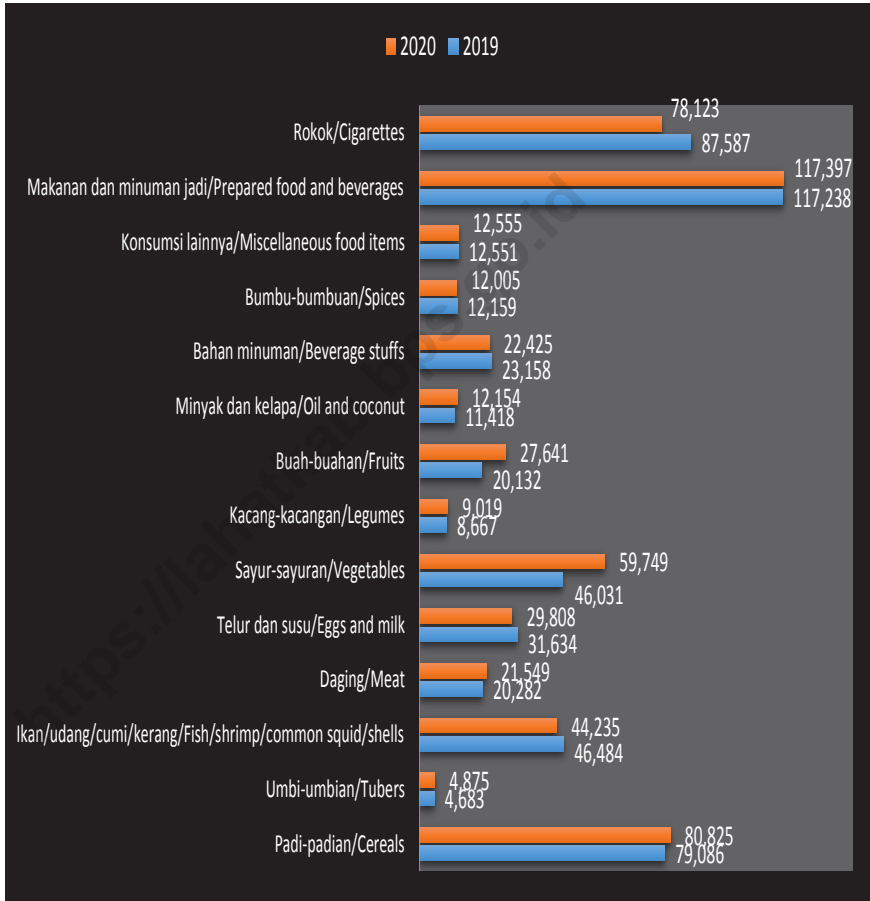
*This fenomena is showing that 3 commodity are the most commodity that been consumed by population in Lahat Regency in 2020*

Sedangkan untuk komoditi non makanan, pengeluaran perkapita terbesar ada pada komoditi perumahan, Aneka komoditas dan jasa. Diikuti oleh komoditi barang tahan lama serta Pajak, pungutan, dan asuransi/Taxes and insurance.

*Whereas for non food commodity, the biggest expenditure per kapita are on residential, Goods and services Follow by durable goods. and Taxes and insurance and services.*

**Gambar** 10.1  
**Figures**

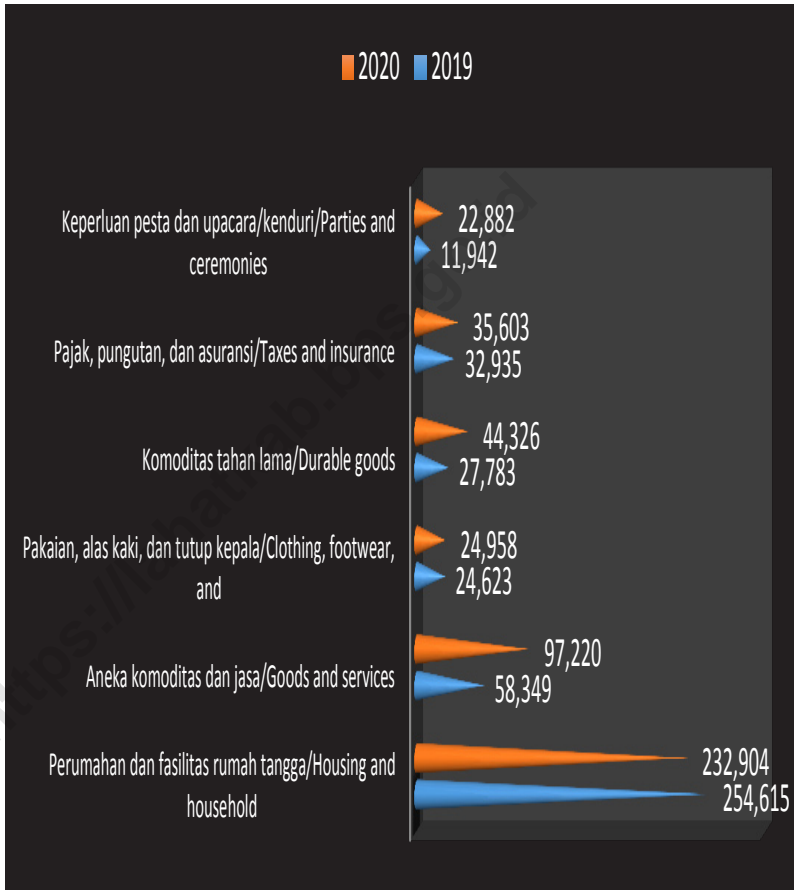
**Rata-rata Pengeluaran per Kapita Sebulan Menurut Kelompok Komoditas Makanan (rupiah) di Kabupaten Lahat, 2019 dan 2020**  
*Monthly Average Expenditure per Capita by Commodity Group food (rupiahs) in Lahat Regency, 2019 and 2020*



Sumber/Source: BPS, Survei Sosial Ekonomi Nasional (Susenas) Maret/BPS-Statistics Indonesia, National Socioeconomic Survey March

**Gambar** 10.2  
**Figures**

**Rata-rata Pengeluaran per Kapita Sebulan Menurut Kelompok Komoditas Bukan Makanan (rupiah) di Kabupaten Lahat, 2019 dan 2020**  
*Monthly Average Expenditure per Capita by Commodity Group Non food in Lahat Regency, 2019 and 2020*



Sumber/Source: BPS, Survei Sosial Ekonomi Nasional (Susenas) Maret/BPS-Statistics Indonesia, National Socioeconomic Survey March

**Tabel**  
**Table** 10.1

**Rata-rata Pengeluaran per Kapita Sebulan Menurut Kelompok Komoditas (rupiah) di Kabupaten Lahat, 2019 dan 2020**  
**Monthly Average Expenditure per Capita by Commodity Group (rupiahs) in Lahat Regency, 2019 and 2020**

<b>Kelompok Komoditas/Commodity Group</b>	<b>2019</b>	<b>2020</b>
(1)	(2)	(3)
<b>Makanan/Food</b>		
Padi-padian/ <i>Cereals</i>	79 086	80 825
Umbi-umbian/ <i>Tubers</i>	4 683	4 875
Ikan/udang/cumi/kerang/ <i>Fish/shrimp/common squid/shells</i>	46 484	44 235
Daging/ <i>Meat</i>	20 282	21 549
Telur dan susu/ <i>Eggs and milk</i>	31 634	29 808
Sayur-sayuran/ <i>Vegetables</i>	46 031	59 749
Kacang-kacangan/ <i>Legumes</i>	8 667	9 019
Buah-buahan/ <i>Fruits</i>	20 132	27 641
Minyak dan kelapa/ <i>Oil and coconut</i>	11 418	12 154
Bahan minuman/ <i>Beverage stuffs</i>	23 158	22 425
Bumbu-bumbuan/ <i>Spices</i>	12 159	12 005
Konsumsi lainnya/ <i>Miscellaneous food items</i>	12 551	12 555
Makanan dan minuman jadi/ <i>Prepared food and beverages</i>	117 238	117 397
Rokok/ <i>Cigarettes</i>	87 587	78 123
<b>Jumlah makanan/Total food</b>	<b>521 111</b>	<b>532 360</b>
<b>Bukan makanan/Non-food</b>		
Perumahan dan fasilitas rumah tangga/ <i>Housing and household facilities</i>	254 615	232 904
Aneka komoditas dan jasa/ <i>Goods and services</i>	58 349	97 220
Pakaian, alas kaki, dan tutup kepala/ <i>Clothing, footwear, and headgear</i>	24 623	24 958
Komoditas tahan lama/ <i>Durable goods</i>	27 783	44 326
Pajak, pungutan, dan asuransi/ <i>Taxes and insurance</i>	32 935	35 603
Keperluan pesta dan upacara/kenduri/ <i>Parties and ceremonies</i>	11 942	22 882
<b>Jumlah bukan makanan/Total non-food</b>	<b>450 594</b>	<b>457 893</b>
<b>Jumlah/Total</b>	<b>971 705</b>	<b>990 253</b>

Sumber/Source: BPS, Survei Sosial Ekonomi Nasional (Susenas) Maret/BPS-Statistics Indonesia, National Socioeconomic Survey March

**Tabel**  
**Table** 10.2

**Persentase Pengeluaran per Kapita Sebulan Menurut Kelompok Komoditas di Kabupaten Lahat, 2019 dan 2020**  
**Percentage of Monthly Expenditure per Capita by Commodity Group in Lahat Regency, 2019 and 2020**

<b>Kelompok Komoditas/Commodity Group</b>	<b>2019</b>	<b>2020</b>
(1)	(2)	(3)
<b>Makanan/Food</b>		
Padi-padian/ <i>Cereals</i>	8.14	8.16
Umbi-umbian/ <i>Tubers</i>	0.48	0.49
Ikan/udang/cumi/kerang/ <i>Fish/shrimp/common squid/shells</i>	4.78	4.47
Daging/ <i>Meat</i>	2.09	2.18
Telur dan susu/ <i>Eggs and milk</i>	3.26	3.01
Sayur-sayuran/ <i>Vegetables</i>	4.74	6.03
Kacang-kacangan/ <i>Legumes</i>	0.89	0.91
Buah-buahan/ <i>Fruits</i>	2.07	2.79
Minyak dan kelapa/ <i>Oil and coconut</i>	1.18	1.23
Bahan minuman/ <i>Beverage stuffs</i>	2.38	2.26
Bumbu-bumbuan/ <i>Spices</i>	1.25	1.21
Konsumsi lainnya/ <i>Miscellaneous food items</i>	1.29	1.27
Makanan dan minuman jadi/ <i>Prepared food and beverages</i>	12.07	11.86
Rokok/ <i>Cigarettes</i>	9.01	7.89
<b>Jumlah makanan/Total food</b>	<b>53.63</b>	<b>53.76</b>
<b>Bukan makanan/Non-food</b>		
Perumahan dan fasilitas rumah tangga/ <i>Housing and household facilities</i>	26.20	23.52
Aneka komoditas dan jasa/ <i>Goods and services</i>	6.00	9.82
Pakaian, alas kaki, dan tutup kepala/ <i>Clothing, footwear, and headgear</i>	2.53	2.52
Komoditas tahan lama/ <i>Durable goods</i>	2.86	4.48
Pajak, pungutan, dan asuransi/ <i>Taxes and insurance</i>	3.39	3.60
Keperluan pesta dan upacara/kenduri/ <i>Parties and ceremonies</i>	1.23	2.31
<b>Jumlah bukan makanan/Total non-food</b>	<b>46.37</b>	<b>46.24</b>
<b>Jumlah/Total</b>	<b>100</b>	<b>100.00</b>

Sumber/Source: BPS, Survei Sosial Ekonomi Nasional (Susenas) Maret/BPS-Statistics Indonesia, National Socioeconomic Survey March

**Tabel**  
**Table** 10.3**Persentase Penduduk Menurut Golongan Pengeluaran Per Kapita Sebulan di Kabupaten Lahat, 2019 dan 2020**  
**Percentage of Population by Per Capita Spending Group a Month in LAhat Regency, 2019 and 2020**

<b>Golongan Pengeluaran</b> <b>Spending Group</b> <b>(Rp)</b>	<b>2019</b>	<b>2020</b>
<b>(1)</b>	<b>(2)</b>	<b>(3)</b>
< 150 000	0.00	-
150 000–199 999	0.24	-
200 000–299 999	1.35	0.82
300 000–499 999	21.01	15.50
500 000–749 999	26.97	32.65
750 000–999 999	13.76	14.98
1 000 000–1 499 999	19.93	19.42
> 1 500 000	16.72	16.64
<b>Jumlah/Total</b>	<b>100,00</b>	<b>100</b>

Sumber/Source: BPS, Survei Sosial Ekonomi Nasional (Susenas) Maret/BPS-Statistics Indonesia, National Socioeconomic Survey March





11



**PERDAGANGAN  
TRADE**

**Jumlah sarana perdagangan  
menurut jenisnya di kabupaten  
Lahat 2020**

(dalam Lingkup Pembinaan Dinas Perdagangann)



6 pasar / market



49 toko / store



420 warung / shop



592 kios / stall



*BPS KAB. LAHAT*



**PENJELASAN TEKNIS****TECHNICAL NOTES**

1. Sistem pencatatan Statistik Ekspor dan Impor adalah "General Trade" dengan wilayah pencatatan meliputi seluruh wilayah kepabeanaan Indonesia. Pengesahan dokumen kepabeanaan ekspor dan impor dilakukan oleh Bea dan Cukai berdasarkan Persetujuan Muat/Bongkar Barang.
  2. Data ekspor berasal dari dokumen kepabeanaan BC 3.0 atau yang disebut dokumen Pemberitahuan Ekspor Barang (PEB) yang diisi oleh eksportir.
  3. Data impor ber I dari dokumen kepabeanaan BC 2.0 atau yang disebut dokumen Pemberitahuan Impor Barang (PIB), Pemberitahuan Im or Barang Khusus (PIBK), Pemberitahuan Pabean Free Trade Zone (PPFTZ) dan dokumen kepabeanaan BC 2.3 yang mencatat impor barang dari Luar Negeri ke Kawasan Berikat.
  4. Barang-barang yang dikirim ke luar negeri untuk diolah dicatat sebagai ekspor, sedangkan hasil olahan yang dikembalikan ke Indonesia dicatat sebagai Import. Barang-barang luar negeri yang diolah di dalam negeri dicatat sebagai barang impor meskipun barang olahan tersebut akan kembali ke luar negeri.
1. *The recording of export and import statistics is based on General Trade System covering all Indonesian customs areas. 2The legalization of customs export and import documents is conducted by the Customs and Excise Office.*
  2. *The export data are compiled based on customs export documents BC 3.0 or known as Export Declarations (PEB), filled by exporters.*
  3. *The import data are compiled based on customs import documents BC 2.0 or known as Import Declarations Form (PIB), Import Declarations Form for Special Commodity (PIBK), Customs Declaration Form for Free Trade Zone (PPFTZ), and customs import documents BC 2.3 which records import goods from foreign country to Bounded Zones Area.*
  4. *5. Goods send abroad for processing purposes are recorded as export while its product sent to Indonesia are recorded as import. 6. Foreign goods processed in Indonesia are still recorded as imports although the products will be sent to abroad. The carry-over system is used in processing Indonesian export and*

Sistem pengolahan dokumen impor/ekspor Indonesia adalah sistem "Carry Over" yaitu dokumen ditunggu selama satu bulan, setelah bulan berjalan, sedangkan dokumen-dokumen yang terlambat akan diolah pada bulan berikutnya. Dengan demikian dokumen bulan-bulan sebelumnya yang terlambat diterima dan masuk pada bulan berjalan, diperlakukan sebagai dokumen bulan pengolahan.

*import documents. Documents are processed one month after the current month, while those received later will be processed for the succeeding month. This means previous documents received in the current month will be treated as processed documents.*

**ULASAN**

Jumlah sarana perdagangan di Kabupaten Lahat yang berada dalam lingkup pembinaan Dinas Perdagangan Kabupaten Lahat pada tahun 2020 dilihat dari jenisnya berjumlah 1.070 fasilitas. Jenis sarana warung merupakan jenis sarana perdagangan terbanyak 592 kios.

Sedangkan warung urutan kedua yakni sebanyak 420 kemudian kios sebanyak 49 toko. Sedangkan fasilitas pasar umum Kabupaten Lahat memiliki 6 buah pasar umum.

Jumlah sarana perdagangan di Kabupaten Lahat dari tahun 2016 hingga tahun 2020 mengalami peningkatan yang cukup pesat. Di tahun 2016, hanya ada 966 sarana perdagangan. Sedangkan, di tahun 2020 ada peningkatan menjadi 1.070 sarana perdagangan di Kabupaten Lahat.

**DESCRIPTION**

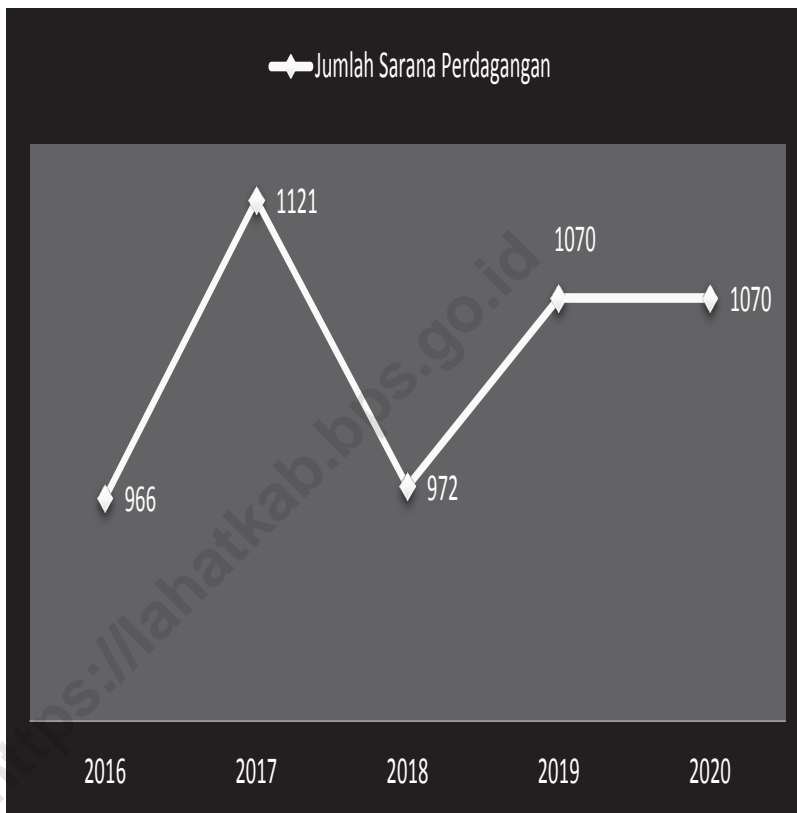
*The number of trading facilities that is under Trade Institution in Lahat Regency in 2020 can be seen from the number of 1.070 facilities. Types of warung facilities are the most types of trade facilities 592 stalls.*

*While the second store is 420 shop and 49 store. While the general market facilities in Lahat Regency have 6 public markets.*

*Number of trading facilities in Lahat regency from 2016 until 2020 is increasing rapidly. in 2016, there oly 966 trading facilities in lahat regency. But, in 2020, there are more trading facilities, there are 1.070 trading facilities in Lahat Regency.*

**Gambar** 11.1  
**Figures**

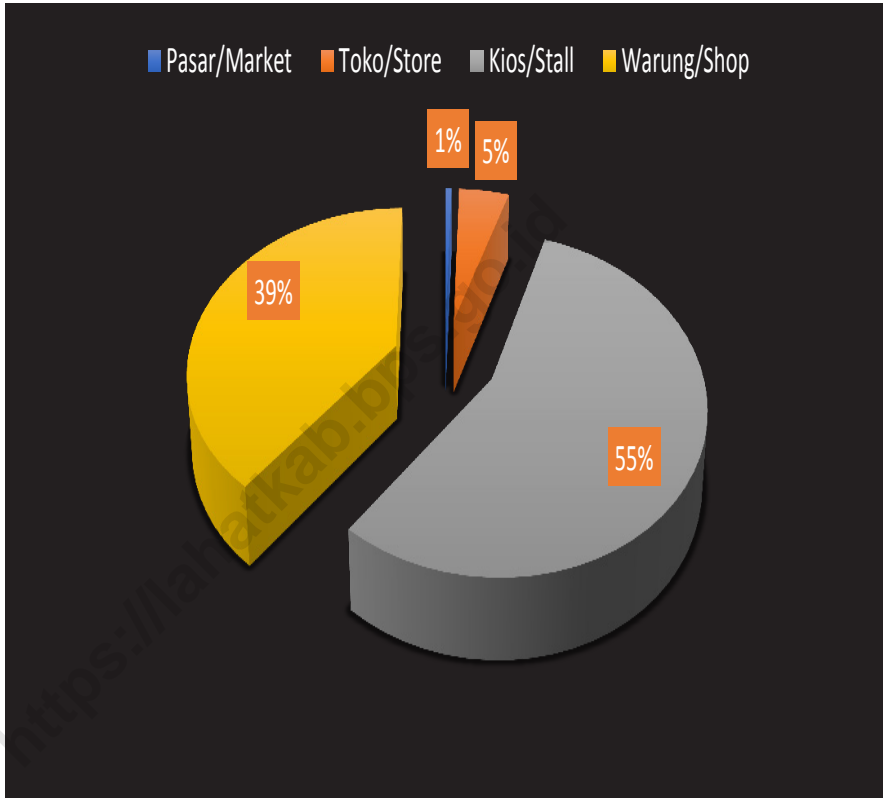
**Jumlah Sarana Perdagangan di Kabupaten Lahat ,  
2016-2020**  
*Number of Trading Facilities in Lahat Regency,2016- 2020*



Sumber/Source : Dinas Perdagangan Kabupaten Lahat/Trade service of Lahat Regency  
Source : Trade service of Lahat Regency

**Gambar** 11.2  
**Figures**

**Pesentase Jumlah Sarana Perdagangan Menurut Jenisnya di Kabupaten Lahat , 2020**  
*Number Percentage of Trading Facilities by Type of Facility in Lahat Regency, 2020*



Sumber/Source : Dinas Perdagangan Kabupaten Lahat/Trade service of Lahat Regency  
Source : Trade service of Lahat Regency

**Tabel**  
**Table** 11.1**Jumlah Sarana Perdagangan Menurut Jenisnya di  
Kabupaten Lahat , 2017–2020**  
**Number of Trading Facilities by Type of Facility in Lahat  
Regency, 2017–2020**

<b>Jenis Sarana Perdagangan</b> <i>Type of Trading Facilities</i>	<b>2017</b>	<b>2018</b>	<b>2019</b>	<b>2020</b>
(1)	(2)	(3)	(4)	(5)
Pasar/Market	6	6	6	6
Toko/Store	182	50	49	49
Kios/Stall	560	520	592	592
Warung/Shop	370	393	420	420
<b>Jumlah/Total</b>	<b>1 121</b>	<b>972</b>	<b>1 070</b>	<b>1 070</b>

Catatan/Note: Sarana Perdagangan dalam Lingkup Pembinaan Dinas Perdagangan

Sumber/Source: Dinas Perdagangan Kabupaten Lahat/Trade service of Lahat Regency



# 12

## SISTEM NERACA REGIONAL SYSTEM OF REGIONAL ACCOUNTS

### Distribusi Persentase PDRB Atas Atas Dasar Harga Berlaku Dengan Lapangan Usaha Terbesar Kabupaten Lahat Tahun 2020

Sektor B  
34,39%



Pertambangan dan Penggalian

Sektor A  
19,14%



Pertanian, Kehutanan  
dan Perikanan

Sektor G  
13,66%



Perdagangan Besar dan Eceran,  
Reparasi Mobil dan Sepeda Motor



**BADAN PUSAT STATISTIK**



**PENJELASAN TEKNIS**

1. LPenghitungan statistik neraca nasional mengikuti buku petunjuk yang diterbitkan oleh Perserikatan Bangsa Bangsa (PBB) dikenal sebagai Sistem Neraca Nasional (SNN). SNN adalah rekomendasi internasional tentang bagaimana menyusun ukuran aktivitas ekonomi yang sesuai dengan standar neraca baku yang didasarkan pada prinsip-prinsip ekonomi. Rekomendasi yang dimaksud dinyatakan dalam sekumpulan konsep, definisi, klasifikasi, dan aturan neraca yang disepakati secara internasional dalam mengukur indikator tertentu seperti Produk Domestik Bruto (PDB). Salah satu bentuk adaptasi pencatatan statistik nasional adalah melakukan perubahan tahun dasar PDB Indonesia dari tahun 2000 ke 2010. Perubahan tahun dasar PDB dilakukan seiring dengan mengadopsi rekomendasi PBB yang tertuang dalam Sistem Neraca Nasional 2008 (SNA 2008).
2. Produk Domestik Bruto pada tingkat nasional serta Produk Domestik Regional Bruto (PDRB) pada tingkat regional (provinsi/kabupaten/kota) menggambarkan kemampuan suatu wilayah untuk menciptakan nilai tambah pada suatu waktu tertentu. Untuk menyusun PDB

**TECHNICAL NOTES**

1. *The method used to estimate national accounts statistics is based on the standard guidelines formed by United Nation known as System of National Accounts (SNA). SNA is the internationally agreed standard set of recommendations on how to compile measures of economic activity in accordance with strict accounting conventions based on economic principles. The recommendations are expressed in term of a set of concepts, definitions, classifications and accounting rules that comprise the internationally agreed standard for measuring indicators such as Gross Domestic Product (GDP). One of the improvement in the national statistical system is to rebase GDP form base year 2000 to 2010 in order to capture current economic condition. It is in line with the United Nations (UN) recommendation on 2008 SNA.*
2. *The basic measure of the value added arising from economic activity is known as Gross Domestic Product at the national level and Gross Regional Domestic Product (GRDP) at the regional level (provinces/regencies/municipalitie). To compile these statistics, two approaches have*

- maupun PDRB digunakan 2 pendekatan, yaitu lapangan usaha dan pengeluaran. Keduanya menyajikan komposisi data nilai tambah dirinci menurut sumber kegiatan ekonomi (lapangan usaha) dan menurut komponen penggunaannya. PDB maupun PDRB dari sisi lapangan usaha merupakan penjumlahan seluruh komponen nilai tambah bruto yang mampu diciptakan oleh sektor-sektor ekonomi atas berbagai aktivitas produksinya. Sedangkan dari sisi pengeluaran menjelaskan tentang penggunaan dari nilai tambah tersebut.
3. PDB menurut lapangan usaha dirinci menurut total nilai tambah dari seluruh sektor ekonomi yang mencakup lapangan usaha Pertanian, Kehutanan, dan Perikanan; Pertambangan dan Penggalian; Industri Pengolahan; Pengadaan Listrik dan Gas; Pengadaan Air, Pengelolaan Sampah, Limbah dan Daur Ulang; Konstruksi; Perdagangan Besar dan Eceran, Reparasi Mobil dan Sepeda Motor; Transportasi dan Pergudangan; Penyediaan Akomodasi dan Makan Minum; Informasi dan Komunikasi; Jasa Keuangan dan Asuransi; Real Estat; Jasa Perusahaan; Administrasi Pemerintahan, Pertahanan dan Jaminan Sosial Wajib; Jasa Pendidikan; Jasa Kesehatan dan Kegiatan Sosial; dan Jasa lainnya.
  3. *been used, i.e. "production approach" and "expenditure approach". The first approach is to measure value added produced by various kinds of economic activities, while the second approach is to measure final uses of the country's output. In other words, GDP/GRDP is the sum of total value added produced by all economic industries (activities) and the way of using it.*
  4. *GDP by industry classification changes from 9 sectors to 17 industries. GDP by industry is classified by types of economic activities such as Agriculture, Forestry and Fishing; Mining and Quarrying; Manufacturing; Electricity and Gas; Water supply, Sewerage, Waste Management and Remediation Activities; Construction; Wholesale and Retail Trade; Repair of Motor Vehicles and Motorcycles; Transportation and Storage; Accommodation and Food Service Activities; Information and Communication; Financial and Insurance Activities; Real Estate Activities; Business Activities; Public Administration; Defence and Compulsory Social Security; Education; Human Health and Social Work Activities; and Other*

**ULASAN**

Produk Domestik Regional Bruto (PDRB) adalah kumulatif nilai tambah bruto dari seluruh lapangan usaha. Namun dari hitungan – hitungan tersebut PDRB dapat diartikan sebagai kemampuan suatu wilayah untuk menghasilkan barang dan jasa dari seluruh kegiatan ekonomi yang ada, karenanya PDRB merupakan cerminan perekonomian suatu wilayah. Dimana PDRB atas dasar harga berlaku dapat digunakan untuk melihat struktur ekonomi sedangkan PDRB atas dasar harga konstan digunakan untuk melihat pertumbuhan ekonomi.

PDRB atas dasar harga berlaku dengan migas Kabupaten Lahat tahun 2020 terhitung sebesar 17,364.77 triliun rupiah atau tumbuh sebesar 7.4 persen dari tahun sebelumnya. Angka tersebut menggambarkan besarnya nilai tambah barang dan jasa yang dihitung dengan harga di tahun 2020. Sedangkan untuk PDRB atas dasar harga konstan sebesar 12,427.42 triliun rupiah dengan pertumbuhan 3.6 persen.

Persentase distribusi PDRB atas dasar harga berlaku yang paling terbesar adalah di lapangan usaha pertambangan dan penggalian dengan nilai 34.39 persen. Sedangkan, sektor yang paling sedikit adalah disektor Pengadaan Air, Pengelolaan Sampah, Limbah dan Daur Ulang yaitu sebesar 0.03 persen.

Pertumbuhan ekonomi Kabupaten Lahat tahun 2020 mencapai 0,36 persen.

**DESCRIPTION**

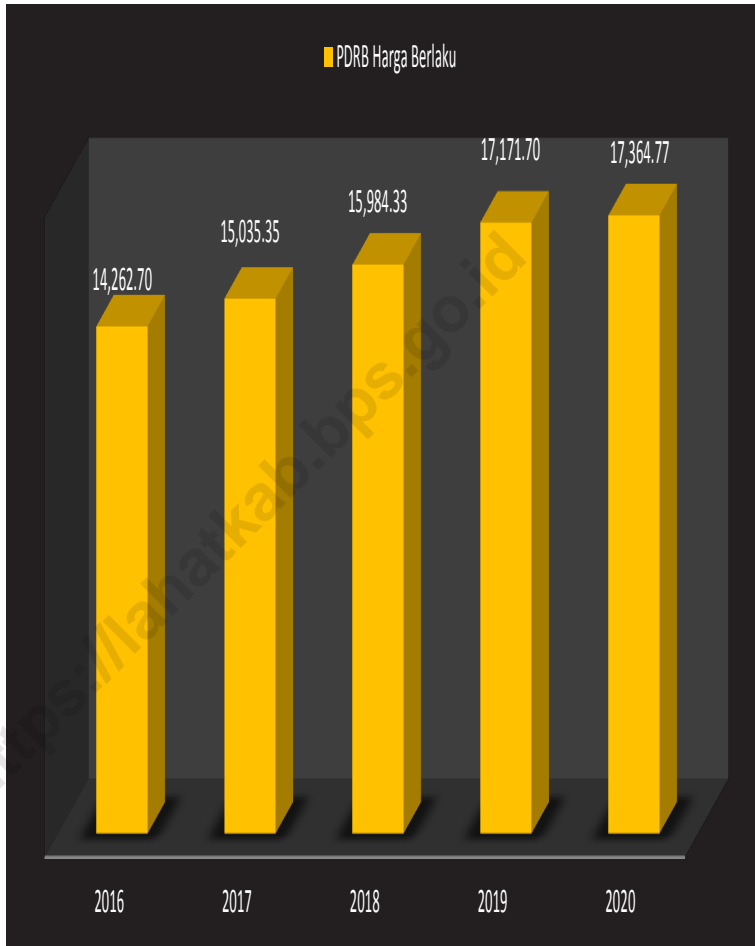
*Gross Regional Domestic Products (GRDP) is gross value added of the whole field of business. But from the count – a count of a region to produce goods and services of all exiting economic activities, thus GRDP is a reflection of the economy of a region. Where GRDP at current prices can be used to view the structure of the economy, while GRDP at constant price can be used to show an economic growth.*

*GRDP at current prices with oil and gas Lahat regency in 2020 accounted for 17,364.77 trillion rupiah, or grew by 7,4 percent from over a years ago . This figure illustrates the value-added goods and services calculated in 2020 prices. As for GRDP at constant prices amounted to 12,427.42 trillion rupiah with 3,6 percent growth.*

*Percentage of GDRP based on current price the biggest is on mining sector in 34,39 percent. Besides, the least sector is on establishment services in 0.03 percent.*

*Based on GDP at 2020 constant prices, the growth of Lahat Regency economy in 2020 was 0,36 percent*

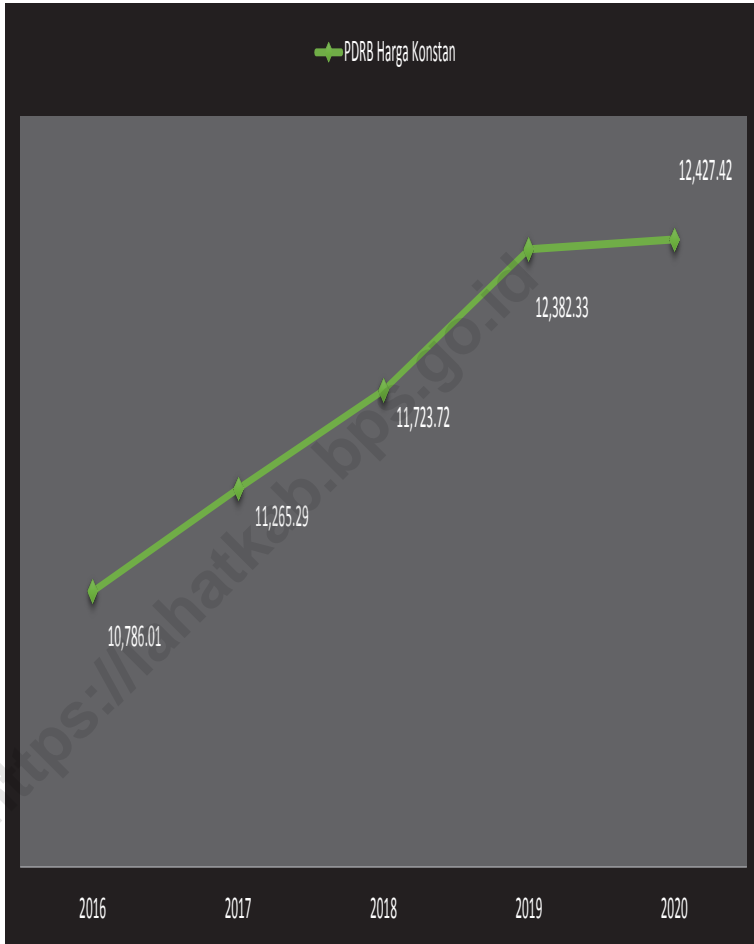
**Gambar** 12.1 **PDRB Lapangan Usaha Menurut Harga Berlaku, 2016-2020**  
**Figures** **GDP By Industries based on current Price, 2016-2020**



Sumber/Source : Badan Pusat Statistik Kabupaten Lahat/ BPS Lahat Regency

**Gambar** 12.2  
**Figures**

**PDRB Lapangan Usaha Menurut Harga Konstan, 2016-2020**  
*GDP By Industries based on constant Price, 2016-2020*



Sumber/Source : Badan Pusat Statistik Kabupaten Lahat/ BPS Lahat Regency

**Tabel** 12.1. **Produk Domestik Regional Bruto Atas Dasar Harga Berlaku Menurut Lapangan Usaha di Kabupaten Lahat (miliar rupiah), 2016–2020**  
**Gross Regional Domestic Product at Current Market Prices by Industry in Lahat Regency (billion rupiahs), 2016–2020**

Lapangan Usaha/Industry	2016	2017	2018	2019*	2020 **
(1)	(2)	(3)	(4)	(5)	(6)
A Pertanian Kehutanan dan Perikanan/ <i>Agriculture Forestry and Fishing</i>	2 914 ,81	2 994 ,19	3 058 ,18	3 159 ,68	3 322 ,93
B Pertambangan dan Penggalian/ <i>Mining and Quarrying</i>	4 883 ,05	5 067 ,55	5 456 ,49	5 986 ,50	5 971 ,53
C Industri Pengolahan/ <i>Manufacturing</i>	690 ,89	783 ,75	863 ,27	923 ,55	977 ,03
D Pengadaan Listrik dan Gas/ <i>Electricity and Gas</i>	59 ,41	74 ,18	88 ,16	102 ,14	119 ,84
E Pengadaan Air; Pengelolaan Sampah Limbah dan Daur Ulang/ <i>Water Supply; Sewerage Waste Management and Remediation Activities</i>	3 ,87	4 ,09	4 ,57	5 ,07	5 ,42
F Konstruksi/ <i>Construction</i>	1 372 ,76	1 462 ,11	1 530 ,73	1 582 ,29	1 622 ,88
G Perdagangan Besar dan Eceran; Reparasi Mobil dan Sepeda Motor/ <i>Wholesale and Retail Trade; Repair of Motor Vehicles and Motorcycles</i>	1 773 ,78	1 996 ,64	2 220 ,42	2 503 ,65	2 372 ,33
H Transportasi dan Pergudangan/ <i>Transportation and Storage</i>	172 ,04	189 ,12	199 ,35	208 ,16	197 ,68
I Penyediaan Akomodasi dan Makan Minum/ <i>Accommodation and Food Service Activities</i>	190 ,45	208 ,39	236 ,98	273 ,52	259 ,24
J Informasi dan Komunikasi/ <i>Information and Communication</i>	118 ,11	123 ,05	131 ,09	140 ,77	154 ,62



Lanjutan Tabel/*Continued Table* 12.1

Lapangan Usaha/ <i>Industry</i>		2016	2017	2018	2019*	2020**
(1)		(2)	(3)	(4)	(5)	(6)
K	Jasa Keuangan dan Asuransi/ <i>Financial and Insurance Activities</i>	241,23	258,90	271,18	278,74	281,27
L	Real Estat/ <i>Real Estate Activities</i>	393,56	412,60	435,00	460,55	469,82
M,N	Jasa Perusahaan/ <i>Business Activities</i>	6,83	7,26	7,76	8,37	8,31
O	Administrasi Pemerintahan, Pertahanan, dan Jaminan Sosial Wajib/ <i>Public Administration and Defence; Compulsory Social Security</i>	862,62	845,04	842,86	858,18	897,85
P	Jasa Pendidikan/ <i>Education</i>	404,48	414,16	430,38	455,70	459,95
Q	Jasa Kesehatan dan Kegiatan Sosial/ <i>Human Health and Social Work Activities</i>	106,85	119,66	123,90	130,80	143,43
R,S,T,U	Jasa Lainnya/ <i>Other Services Activities</i>	67,95	74,65	84,00	94,04	100,63
<b>Produk Domestik Regional Bruto/<i>Gross Regional Domestic Product</i></b>		14 262,70	15 035,35	15 984,33	17 171,70	17 364,77

Catatan/*Note*: \* Angka sementara / Preliminary Figures

\*\* Angka sangat sementara / Very Preliminary Figures

Sumber/*Source*: BPS, berbagai sensus, survei dan sumber lain/*BPS-Statistics Indonesia, various census, survey, and other sources*

**Tabel**  
**Table** 12.2

**Produk Domestik Regional Bruto Atas Dasar Harga Konstan 2010 Menurut Lapangan Usaha di Kabupaten Lahat (miliar rupiah), 2016–2020**  
**Gross Regional Domestic Product at 2010 Constant Market Prices by Industry in Lahat Regency (billion rupiahs), 2016–2020**

	Lapangan Usaha/Industry	2016	2017	2018	2019 *	2020 **
	(1)	(2)	(3)	(4)	(5)	(6)
A	Pertanian, Kehutanan, dan Perikanan/ <i>Agriculture, Forestry, and Fishing</i>	2 566,55	2 677,44	2 740,91	2 784,01	2 813,21
B	Pertambangan dan Penggalian/ <i>Mining and Quarrying</i>	3 840,04	4 049,51	4 247,58	4 629,03	4 702,86
C	Industri Pengolahan/ <i>Manufacturing</i>	448,81	482,26	508,57	532,18	540,53
D	Pengadaan Listrik dan Gas/ <i>Electricity and Gas</i>	36,65	43,31	51,35	59,49	68,96
E	Pengadaan Air; Pengelolaan Sampah, Limbah, dan Daur Ulang/ <i>Water Supply; Sewerage, Waste Management, and Remediation Activities</i>	3,00	3,04	3,26	3,54	3,74
F	Konstruksi/ <i>Construction</i>	880,56	908,82	929,18	953,53	970,15
G	Perdagangan Besar dan Eceran; Reparasi Mobil dan Sepeda Motor/ <i>Wholesale and Retail Trade; Repair of Motor Vehicles and Motorcycles</i>	1 135,43	1 177,45	1 251,24	1 362,14	1 263,97
H	Transportasi dan Pergudangan/ <i>Transportation and Storage</i>	115,34	117,39	119,40	122,43	114,57
I	Penyediaan Akomodasi dan Makan Minum/ <i>Accommodation and Food Service Activities</i>	110,68	112,69	122,49	134,83	125,35
J	Informasi dan Komunikasi/ <i>Information and Communication</i>	110,46	112,62	114,93	120,40	130,32

Lanjutan Tabel/*Continued Table* 12.2

	<b>Lapangan Usaha/Industry</b>	<b>2016</b>	<b>2017</b>	<b>2018</b>	<b>2019 *</b>	<b>2020 **</b>
	(1)	(2)	(3)	(4)	(5)	(6)
K	Jasa Keuangan dan Asuransi/ <i>Financial and Insurance Activities</i>	182,47	185,33	187,75	189,96	191,38
L	Real Estat/ <i>Real Estate Activities</i>	283,12	289,49	299,20	308,60	306,35
M,N	Jasa Perusahaan/ <i>Business Activities</i>	4,63	4,69	4,95	5,23	5,08
O	Administrasi Pemerintahan, Pertahanan, dan Jaminan Sosial Wajib/ <i>Public Administration and Defence; Compulsory Social Security</i>	593,34	616,42	639,11	650,55	662,69
P	Jasa Pendidikan/ <i>Education</i>	331,44	335,89	348,23	362,89	355,99
Q	Jasa Kesehatan dan Kegiatan Sosial/ <i>Human Health and Social Work Activities</i>	88,55	93,40	95,87	99,95	105,98
R,S,T,U	Jasa Lainnya/ <i>Other Services Activities</i>	54,93	55,55	59,68	63,60	66,31
	<b>Produk Domestik Regional Bruto/Gross Regional Domestic Product</b>	10 786,01	11 265,29	11 723,72	12 382,33	12 427,42

Catatan/Note: \* Angka sementara / Preliminary Figures

\*\* Angka sangat sementara / Very Preliminary Figures

Sumber/Source: BPS, berbagai sensus, survei dan sumber lain/BPS-Statistics Indonesia, various census, survey, and other sources

**Tabel**  
**Table** 12.3

**Distribusi Persentase Produk Domestik Regional Bruto Atas Dasar Harga Berlaku Menurut Lapangan Usaha di Kabupaten Lahat, 2016–2020**  
**Percentage Distribution of Gross Regional Domestic Product at Current Market Prices by Industry in Lahat Regency, 2016–2020**

	Lapangan Usaha/Industry	2016	2017	2018	2019 *	2020 **
	(1)	(2)	(3)	(4)	(5)	(6)
A	Pertanian, Kehutanan, dan Perikanan/ <i>Agriculture, Forestry, and Fishing</i>	20.44	19.91	19.13	18.40	19.14
B	Pertambangan dan Penggalian/ <i>Mining and Quarrying</i>	34.24	33.70	34.14	34.86	34.39
C	Industri Pengolahan/ <i>Manufacturing</i>	4.84	5.21	5.40	5.38	5.63
D	Pengadaan Listrik dan Gas/ <i>Electricity and Gas</i>	0.42	0.49	0.55	0.59	0.69
E	Pengadaan Air; Pengelolaan Sampah, Limbah, dan Daur Ulang/ <i>Water Supply; Sewerage, Waste Management, and Remediation Activities</i>	0.03	0.03	0.03	0.03	0.03
F	Konstruksi/ <i>Construction</i>	9.62	9.72	9.58	9.21	9.35
G	Perdagangan Besar dan Eceran; Reparasi Mobil dan Sepeda Motor/ <i>Wholesale and Retail Trade; Repair of Motor Vehicles and Motorcycles</i>	12.44	13.28	13.89	14.58	13.66
H	Transportasi dan Pergudangan/ <i>Transportation and Storage</i>	1.21	1.26	1.25	1.21	1.14
I	Penyediaan Akomodasi dan Makan Minum/ <i>Accommodation and Food Service Activities</i>	1.34	1.39	1.48	1.59	1.49
J	Informasi dan Komunikasi/ <i>Information and Communication</i>	0.83	0.82	0.82	0.82	0.89
K	Jasa Keuangan dan Asuransi/ <i>Financial and Insurance Activities</i>	1.69	1.72	1.70	1.62	1.62

Lanjutan Tabel/*Continued Table* 12.3

Lapangan Usaha/ <i>Industry</i>		2016	2017	2018	2019 *	2020 **
(1)		(2)	(3)	(4)	(5)	(6)
L	Real Estat/ <i>Real Estate Activities</i>	2.76	2.74	2.72	2.68	2.71
M,N	Jasa Perusahaan/ <i>Business Activities</i>	0.05	0.05	0.05	0.05	0.05
O	Administrasi Pemerintahan, Pertahanan, dan Jaminan Sosial Wajib/ <i>Public Administration and Defence; Compulsory Social Security</i>	6.05	5.62	5.27	5.00	5.17
P	Jasa Pendidikan/ <i>Education</i>	2.84	2.75	2.69	2.65	2.65
Q	Jasa Kesehatan dan Kegiatan Sosial/ <i>Human Health and Social Work Activities</i>	0.75	0.80	0.78	0.76	0.83
R,S,T,U	Jasa Lainnya/ <i>Other Services Activities</i>	0.48	0.50	0.53	0.55	0.58
<b>Produk Domestik Regional Bruto/<i>Gross Regional Domestic Product</i></b>		100.00	100.00	100.00	100.00	100.00

Catatan/*Note*: \* Angka sementara / Preliminary Figures

\*\* Angka sangat sementara / Very Preliminary Figures

Sumber/*Source*: BPS, berbagai sensus, survei dan sumber lain/*BPS-Statistics Indonesia, various census, survey, and other sources*

**Tabel**  
**Table** 12.4

**Laju Pertumbuhan Produk Domestik Regional Bruto Atas Dasar Harga Konstan 2010 Menurut Lapangan Usaha di Kabupaten Lahat (persen), 2016–2020**  
**Growth Rate of Gross Regional Domestic Product at 2010 Constant Market Prices by Industry in Lahat Regency (percent), 2016–2020**

	<b>Lapangan Usaha/Industry</b>	<b>2016</b>	<b>2017</b>	<b>2018</b>	<b>2019*</b>	<b>2020**</b>
	(1)	(2)	(3)	(4)	(5)	(6)
A	Pertanian, Kehutanan, dan Perikanan/ <i>Agriculture, Forestry, and Fishing</i>	2.31	4.32	2.37	1.57	1.05
B	Pertambangan dan Penggalian/ <i>Mining and Quarrying</i>	0.68	5.45	4.89	8.98	1.59
C	Industri Pengolahan/ <i>Manufacturing</i>	6.79	7.45	5.46	4.64	1.57
D	Pengadaan Listrik dan Gas/ <i>Electricity and Gas</i>	25.60	18.19	18.57	15.85	15.92
E	Pengadaan Air; Pengelolaan Sampah, Limbah, dan Daur Ulang/ <i>Water Supply; Sewerage, Waste Management, and Remediation Activities</i>	3.32	1.20	7.38	8.41	5.85
F	Konstruksi/ <i>Construction</i>	2.45	3.21	2.24	2.62	1.74
G	Perdagangan Besar dan Eceran; Reparasi Mobil dan Sepeda Motor/ <i>Wholesale and Retail Trade; Repair of Motor Vehicles and Motorcycles</i>	2.21	3.70	6.27	8.86	-7.21
H	Transportasi dan Pergudangan/ <i>Transportation and Storage</i>	9.17	1.77	1.72	2.53	-6.42
I	Penyediaan Akomodasi dan Makan Minum/ <i>Accommodation and Food Service Activities</i>	12.05	1.81	8.70	10.07	-7.03
J	Informasi dan Komunikasi/ <i>Information and Communication</i>	7.18	1.95	2.05	4.76	8.24
K	Jasa Keuangan dan Asuransi/ <i>Financial and Insurance Activities</i>	3.05	1.57	1.31	1.17	0.75
L	Real Estat/ <i>Real Estate Activities</i>	7.20	2.25	3.36	3.14	-0.73
M,N	Jasa Perusahaan/ <i>Business Activities</i>	2.35	1.27	5.61	5.74	-2.98

Lanjutan Tabel/*Continued Table* 12.4

<b>Lapangan Usaha/Industry</b>		<b>2016</b>	<b>2017</b>	<b>2018</b>	<b>2019 *</b>	<b>2020 **</b>
(1)	(2)	(3)	(4)	(5)	(6)	
0	Administrasi Pemerintahan, Pertahanan, dan Jaminan Sosial Wajib/ <i>Public Administration and Defence; Compulsory Social Security</i>	0.27	3.89	3.68	1.79	1.87
P	Jasa Pendidikan/ <i>Education</i>	6.20	1.34	3.67	4.21	-1.90
Q	Jasa Kesehatan dan Kegiatan Sosial/ <i>Human Health and Social Work Activities</i>	6.54	5.47	2.65	4.25	6.04
RSTU	Jasa Lainnya/ <i>Other Services Activities</i>	2.93	1.14	7.44	6.56	4.26
<b>Produk Domestik Regional Bruto/Gross Regional Domestic Product</b>		2.34	4.44	4.07	5.62	0.36

Catatan/Note: \* Angka sementara / Preliminary Figures

\*\* Angka sangat sementara / Very Preliminary Figures

Sumber/Source: BPS, berbagai sensus, survei dan sumber lain/*BPS-Statistics Indonesia, various census, survey, and other sources*

**Tabel**  
**Table** 12.5

**Produk Domestik Regional Bruto Atas Dasar Harga Berlaku Menurut Jenis Pengeluaran di Kabupaten Lahat (miliar rupiah), 2015–2019**  
**Gross Regional Domestic Product at Current Market Prices by Type of Expenditure in Lahat Regency (billion rupiahs), 2015–2019**

<b>Jenis Pengeluaran</b> <b>Type of Expenditure</b>	<b>2015</b>	<b>2016</b>	<b>2017</b>	<b>2018*</b>	<b>2019**</b>
(1)	(2)	(3)	(4)	(5)	(6)
Pengeluaran Konsumsi Rumah Tangga <i>Household Consumption Expenditure</i>	10,018.80	10,672.85	11,193.48	11,964.21	12,828.66
Pengeluaran Konsumsi LNPRT <i>NPISH Consumption Expenditure</i>	221.25	242.76	253.23	278.87	314.98
Pengeluaran Konsumsi Pemerintah <i>Government Consumption Expenditure</i>	1,970.23	1,969.08	2,359.60	2,668.47	3,011.36
Pembentukan Modal Tetap Bruto <i>Gross Fixed Capital Formation</i>	5,041.85	5,322.64	5,543.47	5,811.27	5,961.26
Perubahan Inventori <i>Changes in Inventories</i>	(303.35)	(497.71)	(327.70)	(615.84)	(299.47)
Net Ekspor Barang dan Jasa/ <i>Net Goods and Service Export</i>	-3,090,934.88	-3,446,928.13	-3,986,726.25	-4,122,652.48	-4,645,088
<b>Produk Domestik Regional Bruto/ Gross Regional Domestic Product</b>	<b>13,857.85</b>	<b>14,262.70</b>	<b>15,035.35</b>	<b>15,984.33</b>	<b>17,171.70</b>

Catatan/Note: \* Angka sementara / Preliminary Figures

\*\* Angka sangat sementara / Very Preliminary Figures

Sumber/Source: BPS, berbagai sensus, survei dan sumber lain/BPS-Statistics Indonesia, various census, survey, and other sources



**Tabel**  
**Table** 12.6

**Produk Domestik Regional Bruto Atas Dasar Harga Konstan 2010 Menurut Jenis Pengeluaran di Kabupaten Lahat (miliar rupiah), 2015–2019**  
**Gross Regional Domestic Product at 2010 Constant Market Prices by Type of Expenditure in Lahat Regency (billion rupiahs), 2015–2019**

<b>Jenis Pengeluaran</b> <b>Type of Expenditure</b>	<b>2015</b>	<b>2016</b>	<b>2017</b>	<b>2018*</b>	<b>2019**</b>
(1)	(2)	(3)	(4)	(5)	(6)
Pengeluaran Konsumsi Rumah Tangga <i>Household Consumption Expenditure</i>	7,117.18	7,351.42	7,576.47	7,919.37	8,256.58
Pengeluaran Konsumsi LNPRT <i>NPISH Consumption Expenditure</i>	170.37	176.90	183.84	198.46	218.65
Pengeluaran Konsumsi Pemerintah <i>Government Consumption Expenditure</i>	1,468.63	1,399.34	1,545.23	1,686.28	1,753.38
Pembentukan Modal Tetap Bruto <i>Gross Fixed Capital Formation</i>	4,002.26	4,157.95	4,313.24	4,417.50	4,498.43
Perubahan Inventori <i>Changes in Inventories</i>	<b>-255.40</b>	<b>-171.80</b>	<b>-178.99</b>	<b>-241.44</b>	<b>-200.47</b>
<i>Net Ekspor Barang dan Jasa/Net Goods and Service Export</i>	<b>-1,964,025.48</b>	<b>-2,127,818.90</b>	<b>-2,174,494.09</b>	<b>-2,256,464.16</b>	<b>-2,144,242.17</b>
<b>Produk Domestik Regional Bruto/Gross Regional Domestic Product</b>	<b>10,539.02</b>	<b>10,786.01</b>	<b>11,265.29</b>	<b>11,723.72</b>	<b>12,382.33</b>

Catatan/Note: \* Angka sementara / Preliminary Figures

\*\* Angka sangat sementara / Very Preliminary Figures

Sumber/Source: BPS, berbagai sensus, survei dan sumber lain/BPS-Statistics Indonesia, various census, survey, and other sources



**PERBANDINGAN ANTAR KABUPATEN/KOTA  
REGENCY/MUNICIPAL COMPARISON**

---

**Jumlah Penduduk, Jumlah Penduduk Miskin, dan  
Nilai IPM Kabupaten Lahat 2020**

---



**Jumlah Penduduk  
430.071 Jiwa**



**Jumlah Penduduk Miskin  
65.750 Jiwa**



**Indeks Pembangunan Manusia  
67.44**





**PENJELASAN TEKNIS**

1. IPM adalah indeks yang menjelaskan bagaimana penduduk dapat mengakses hasil pembangunan dalam memperoleh pendapatan, kesehatan, pendidikan, dan sebagainya.
2. IPM diperkenalkan oleh UNDP pada tahun 1990 dan dipublikasikan secara berkala dalam laporan tahunan Human Development Report (HDR).
3. IPM dibentuk oleh 3 (tiga) dimensi dasar: Umur Panjang dan Hidup Sehat, Pengetahuan dan standard hidup layak.
4. Dimensi pengetahuan Indikatornya ada dua, yaitu Harapan Lama Sekolah (HLS) dan Rata-Rata Lama Sekolah (RLS).
5. Harapan Lama Sekolah (HLS) adalah lamanya sekolah (dalam tahun) yg diharapkan akan dirasakan oleh anak pada umur tertentu dimasa mendatang. Angka HLS dihitung untuk penduduk berusia 7 tahun ke atas. HLS menggambarkan kondisi pembangunan sistem pendidikan di berbagai jenjang yg ditunjukkan oleh lamanya pendidikan yg diharapkan dapat dicapai oleh setiap anak.
6. Rata-Rata Lama Sekolah (RLS) adalah jumlah tahun yg digunakan oleh penduduk dalam menjalani pendidikan formal. Cakupan penduduk yg dihitung adalah

**TECHNICAL NOTES**

1. *IPM is an index which is explaining about how population can access development result in acquiring wages, health services, educations and so on.*
2. *IPM is introduced by UNDP in 1990 and published annually on annual Human Development Report (HDR)*
3. *IPM are forming by 3 basic dimension which are a long and healthy life, knowledge and decent standard of living.*
4. *The indicator in dimension of Knowledge is 2. Expected Years of Schooling- EYS) and Mean Years of Schooling-MYS)*
5. *EYS is period of school (In Years) which is hope will be happening on children on specific age in the future. EYS value will be count for population for age up to 7 years. EYS will describing about education developing system which is shown on level of education that been reaching for every child.*
6. *Mean Years of Schooling (MYS) is defined as a number of years which is people used when they are starting formal education. The scope of population that been*

- penduduk berusia 25 tahun ke atas.
7. Dimensi Standar Hidup Layak indikatornya adalah Pengeluaran Per Kapita dari pengeluaran dan paritas daya beli (Purchasing Power Parity- PPP) dengan menggunakan 66 komoditas makanan
8. Dimensi Umur panjang dan Hidup Sehat indikatornya adalah angka harapan hidup yaitu rata-rata banyak tahun yang ditempuh oleh seseorang sejak lahir mencerminkan derajat kesehatan suatu masyarakat.
- calculate is people up to 25 years old.*
7. *7. Dimension of proper living standard are purchasing power parity (PPP) which is using 66 food commodity and 30 non food commodity.*
8. *Long live and health dimension's indicator is life expectancy which is average of years that people used since born. LE is reflecting about health level in society.*

**ULASAN****DESCRIPTION**

Jumlah penduduk mengalami peningkatan dari tahun ke tahun. Pada tahun 2020 di wilayah Provinsi Sumatera Selatan, berdasarkan hasil SP2020 didapatkan Kota Palembang sebagai Populasi tertinggi di Sumatera Selatan dengan Jumlah Penduduk Sebanyak 1.668,85 ribu Jiwa.

Sampai dengan tahun 2020, jumlah penduduk Kabupaten Lahat mencapai 430.071 Jiwa. Dimana, laki-laki ada sebanyak 220.015 dan perempuan sekitar 210.056. Ada lebih Banyak laki-laki dibandingkan perempuan di Kabupaten Lahat.

Penduduk miskin adalah penduduk yang memiliki rata-rata pengeluaran per kapita per bulan di bawah Garis Kemiskinan. Pada tahun 2020 jumlah penduduk miskin di Kabupaten Lahat sebesar 65,75 Ribu jiwa meningkat dibandingkan dengan tahun sebelumnya yaitu 65,03 jiwa.

Tingkat kemiskinan Kabupaten Lahat berfluktuasi selama periode 2016-2020, hal tersebut seiring dengan meningkatnya pendapatan di Kabupaten Lahat dan berbagai kondisi yang mengakibatkan naik turunnya tingkat kemiskinan di Kabupaten Lahat.

*The population is increasing from year to year, for the region of South Sumatera Province, In 2020, From result of Census 2020., Palembang manucipality is a manucipality with the largest population of 1.688,85 Thousand Population.*

*Until 2016, the total population of Lahat Regency was 430.071 people. Whereas, Man is around 220.015 and woman is around 210.056 people. There are more man in Lahat Regency, than woman.*

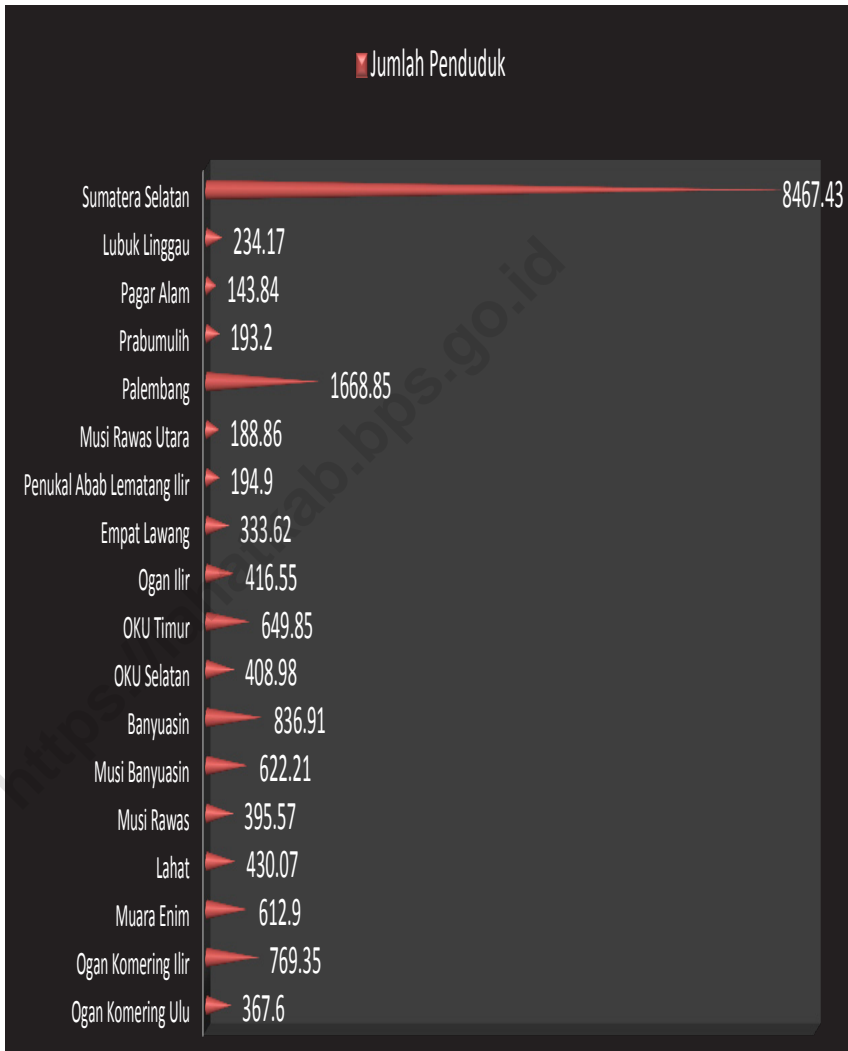
*The poor are people who have an average per capita expenditure per month below the poverty line. In 2020 the number of poor people in Lahat district was 65.75 people higher than the previous year which was 65,03 Thousand people.*

*Poverty rate in Lahat Subdistrict is fluctuated during the period 2016-2020, it is happened because increased income in the Lahat Subdistrict and another factor that make the poverty became up and down.*

**Gambar** 13.1  
**Figures**

**Jumlah Penduduk Menurut Kabupaten/Kota di Provinsi Sumatera Selatan (ribu),2020**

*Population by Regency/Municipality in Sumatera Selatan,2020*

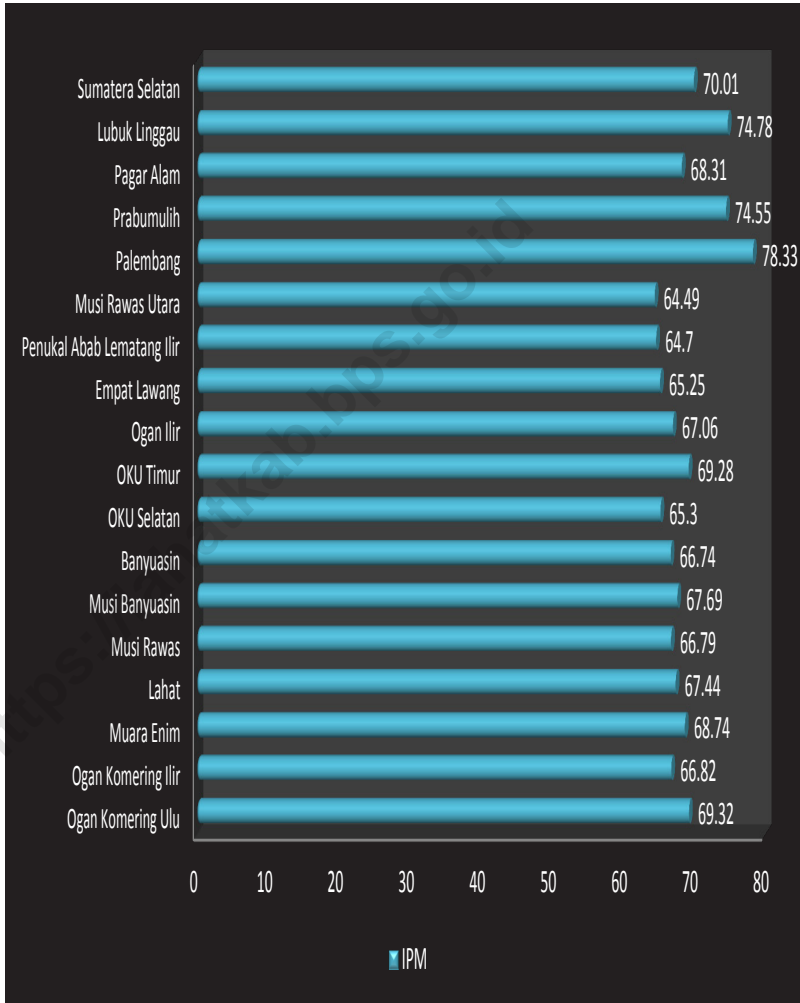


Sumber: Badan Pusat Statistik Provinsi Sumatera Selatan  
Source : BPS-Statistics of Sumatera Selatan Province



**Gambar** 13.2  
**Figures**

**Indeks Pembangunan Manusia Menurut Kabupaten/  
Kota di Provinsi Sumatera Selatan, 2020**  
*Human Development Index by Regency/Municipality in  
Sumatera Selatan Province, 2020*



Sumber: Badan Pusat Statistik Provinsi Sumatera Selatan  
Source : BPS-Statistics of Sumatera Selatan Province

**Tabel**  
**Table** 13.1

**Jumlah Penduduk Menurut Kabupaten/Kota di Provinsi Sumatera Selatan (ribu), 2016–2020**  
**Population by Regency/Municipality in Sumatera Selatan Province (thousand), 2016–2020**

Kabupaten/Kota Regency/Municipality	2016	2017	2018	2019	2020
(1)	(2)	(3)	(4)	(5)	(6)
Ogan Komering Ulu	355,00	359,67	364,26	368,76	367,60
Ogan Komering Ilir	799,71	810,71	821,53	832,15	769,35
Muara Enim	610,5	619,64	628,66	637,56	612,90
Lahat	397,74	401,73	405,61	409,35	430,07
Musi Rawas	390,07	395,20	400,24	405,18	395,57
Musi Banyuasin	621,64	630,91	640,07	649,09	622,21
Banyuasin	824,02	835,24	846,27	857,10	836,91
OKU Selatan	349,26	353,93	358,51	363,00	408,98
OKU Timur	657,18	664,02	670,65	677,08	649,85
Ogan Ilir	414,79	419,84	424,77	429,60	416,55
Empat Lawang	241,51	244,56	247,54	250,47	333,62
Penukal Abab Lematang Ilir	182,42	185,00	187,55	190,06	194,90
Musi Rawas Utara	185,44	187,86	190,22	192,54	188,86
Palembang	1 606,03	1.629,11	1 651,86	1 674,24	1668,85
<b>Prabumulih</b>	180,25	183,09	185,90	188,67	193,20
<b>Pagar Alam</b>	135,38	136,69	137,96	139,19	143,84
<b>Lubuk Linggau</b>	223,18	226,55	229,89	233,18	234,17
<b>Sumatera Selatan</b>	<b>8 174,13</b>	<b>8 283,75</b>	<b>8 391,49</b>	<b>8 497,20</b>	<b>8 467,43</b>

Sumber: Badan Pusat Statistik Provinsi Sumatera Selatan  
Source : BPS-Statistics of Sumatera Selatan Province

**Tabel** 13.2  
**Table**

**Laju Pertumbuhan Produk Domestik Regional Bruto Atas Dasar Harga Konstan 2010 Menurut Kabupaten/Kota di Provinsi Sumatera Selatan (persen), 2016–2020**  
**Rate of Growth of Gross Regional Domestic Products at Constant 2010 Prices by Regency/Municipality in Sumatera Selatan Province (percent), 2016–2020**

Kabupaten/Kota Regency/Municipality	2016	2017	2018	2019 *	2020 **
(1)	(2)	(3)	(4)	(5)	(6)
Ogan Komering Ulu	3,96	4,06	4,88	5,66	-0,01
Ogan Komering Ilir	4,47	5,11	4,94	5,08	0,24
Muara Enim	6,78	7,16	8,65	7,02	0,03
Lahat	2,34	4,44	4,07	5,62	0,36
Musi Rawas	5,25	5,03	5,79	5,87	0,24
Musi Banyuasin	2,17	3,02	3,21	4,57	-0,04
Banyuasin	5,89	5,05	5,10	5,22	0,13
OKU Selatan	5,19	4,51	5,05	5,04	0,37
OKU Timur	6,17	3,37	4,29	5,47	0,41
Ogan Ilir	5,13	5,14	5,18	5,19	0,14
Empat Lawang	4,54	3,71	4,23	3,62	0,09
Penukal Abab Lematang Ilir	5,19	5,97	6,38	6,16	0,28
Musi Rawas Utara	2,70	4,65	4,21	4,15	0,37
Palembang	5,74	6,21	6,48	5,93	-0,25
<b>Prabumulih</b>	6,62	5,27	5,83	5,55	-0,18
<b>Pagar Alam</b>	4,41	4,81	4,18	3,52	0,01
<b>Lubuk Linggau</b>	6,33	6,31	5,93	5,70	-0,13
<b>Sumatera Selatan</b>	<b>5,04</b>	<b>5,51</b>	<b>6,01</b>	<b>5,69</b>	<b>-0,11</b>

Keterangan/Note : \* Angka Sementara/Preliminary Figures

\*\* Angka Sangat Sementara/Very Preliminary Figures Sumber/Source: BPS Kabupaten Lahat/BPS Lahat Regency

Sumber: Badan Pusat Statistik Provinsi Sumatera Selatan

Source : BPS-Statistics of Sumatera Selatan Province

**Tabel**  
**Table** 13.3

**Jumlah Penduduk Miskin Menurut Kabupaten/Kota di  
Provinsi Sumatera Selatan (ribu), 2016–2020**  
**Number of Poor Population by Regency/Municipality in  
Sumatera Selatan Province (thousand), 2016–2020**

<b>Kabupaten/Kota Regency/Municipality</b>	<b>2016</b>	<b>2017</b>	<b>2018</b>	<b>2019</b>	<b>2020</b>
(1)	(2)	(3)	(4)	(5)	(6)
Ogan Komering Ulu	46,97	46,34	45,71	46,84	47,30
Ogan Komering Ilir	127,54	127,06	124,86	124,14	123,34
Muara Enim	82,35	81,30	78,58	78,75	79,27
Lahat	67,83	67,33	65,31	65,03	65,75
Musi Rawas	55,50	55,96	54,75	53,82	54,95
Musi Banyuasin	106,78	105,08	105,15	105,83	105,38
Banyuasin	95,99	95,28	95,29	96,55	96,27
OKU Selatan	38,42	38,63	37,87	37,92	39,50
OKU Timur	73,93	72,81	70,65	70,40	71,10
Ogan Ilir	57,01	56,85	55,87	57,06	57,97
Empat Lawang	30,17	30,29	30,20	30,68	31,89
Penukal Abab Lematang Ilir	25,89	26,75	25,78	25,47	24,17
Musi Rawas Utara	36,95	36,46	36,19	36,63	37,75
Palembang	191,95	184,41	179,32	180,67	182,61
<b>Prabumulih</b>	20,47	20,72	20,95	21,62	21,83
<b>Pagar Alam</b>	12,40	12,12	12,07	12,37	12,71
<b>Lubuk Linggau</b>	31,05	29,54	29,74	29,98	29,80
<b>Sumatera Selatan</b>	<b>1 101,19</b>	<b>1 086,92</b>	<b>1 068,27</b>	<b>1 073,74</b>	<b>1 081,59</b>

Sumber: Badan Pusat Statistik Provinsi Sumatera Selatan  
Source : Statistics of Sumatera Selatan Province

**Tabel**  
**Table** 13.4**Indeks Pembangunan Manusia Menurut Kabupaten/Kota  
di Provinsi Sumatera Selatan, 2016–2020**  
*Human Development Index by Regency/Municipality in  
Sumatera Selatan Province, 2016–2020*

Kabupaten/Kota Regency/Municipality	2016	2017	2018	2019	2020
(1)	(2)	(3)	(4)	(5)	(6)
Ogan Komering Ulu	67,47	68,28	69,01	69,45	69,32
Ogan Komering Ilir	65,44	66,11	66,57	66,96	66,82
Muara Enim	66,71	67,63	68,28	68,88	68,74
Lahat	65,75	66,38	66,99	67,62	67,44
Musi Rawas	64,75	65,31	66,18	66,92	66,79
Musi Banyuasin	66,45	66,96	67,57	67,83	67,69
Banyuasin	65,01	65,85	66,40	66,90	66,74
OKU Selatan	63,42	63,96	64,84	65,43	65,30
OKU Timur	67,38	67,84	68,58	69,34	69,28
Ogan Ilir	65,45	65,63	66,43	67,22	67,06
Empat Lawang	64,00	64,21	64,81	65,10	65,25
Penukal Abab Lematang Ilir	61,66	62,58	63,49	64,33	64,70
Musi Rawas Utara	63,05	63,18	63,75	64,32	64,49
Palembang	76,59	77,22	77,89	78,44	78,33
<b>Prabumulih</b>	73,38	73,58	74,04	74,40	74,55
<b>Pagar Alam</b>	65,96	66,81	67,62	68,44	68,31
<b>Lubuk Linggau</b>	73,57	73,67	74,09	74,81	74,78
<b>Sumatera Selatan</b>	<b>68,24</b>	<b>68,86</b>	<b>69,39</b>	<b>70,02</b>	<b>70,01</b>

Sumber: Badan Pusat Statistik Provinsi Sumatera Selatan  
Source : BPS-Statistics of Sumatera Selatan Province





# DATA

MENCERDASKAN BANGSA

— *Enlighten The Nation* —



**BADAN PUSAT STATISTIK  
KABUPATEN LAHAT  
BPS-STATISTICS OF LAHAT REGENCY**

Jl. Bandar Jaya Lk. III Lahat  
Tlp. (0731)321416, Fax. (0731)321416  
E-mail : bps1604@mailhost.bps.go.id

ISSN 0215-3971

