

Katalog /Catalog: 1102001.1603

KABUPATEN MUARA ENIM DALAM ANGKA *MUARA ENIM REGENCY* *IN FIGURES* 2021



**BADAN PUSAT STATISTIK
KABUPATEN MUARA ENIM
BPS-STATISTICS OF MUARA ENIM REGENCY**

**KABUPATEN
MUARA ENIM
DALAM ANGKA
*MUARA ENIM REGENCY
IN FIGURES*
2021**



KOTA MUARA ENIM

KABUPATEN MUARA ENIM DALAM ANGKA
Muara Enim Regency in Figures
2021

ISSN: 0215-3955

No. Publikasi/*Publication Number*: 16030.2101

Katalog /*Catalog*: 1102001.1603

Ukuran Buku/*Book Size*: 14,8 cm x 21 cm

Jumlah Halaman/*Number of Pages* : xxxvi + 336 hal/*pages*

Naskah/*Manuscript*:

BPS Kabupaten Muara Enim

BPS-Statistics of Muara Enim Regency

Penyunting/*Editor*:

BPS Kabupaten Muara Enim

BPS-Statistics of Muara Enim Regency

Gambar Kover/*Cover Design*:

Seksi Integrasi Pengolahan dan Diseminasi Statistik

Section of Integration Processing and Statistics Dissemination

Ilustrasi Kover/*Cover Illustration*:

.....

Diterbitkan oleh/*Published by*:

©BPS Kabupaten Muara Enim/*BPS-Statistics of Muara Enim Regency*

Dicetak oleh/*Printed by*:

CV. Vika Jaya

Dilarang mengumumkan, mendistribusikan, mengomunikasikan, dan/atau menggandakan sebagian atau seluruh isi buku ini untuk tujuan komersil tanpa izin tertulis dari Badan Pusat Statistik.

Prohibited to announce, distribute, communicate, and/or copy part or all of this book for commercial purpose without permission from BPS-Statistics Indonesia.

**KEPALA BPS KABUPATEN MUARA ENIM
CHIEF STATISTICIAN OF MUARA ENIM REGENCY**



Ir. MARYAMAL QIBTIAH, MM



KATA PENGANTAR

Muara Enim Dalam Angka merupakan seri publikasi tahunan yang menyajikan beragam jenis data. Data-data tersebut terdiri dari data primer yang bersumber dari sensus dan survei yang dilakukan BPS dan data sekunder yang bersumber dari instansi pemerintah dan swasta di wilayah Kabupaten Muara Enim. Buku ini diharapkan mampu memberikan gambaran tentang kondisi dan potensi sektoral Kabupaten Muara Enim, yang akan bermanfaat bagi birokrat, peneliti, pembuat kebijakan dan pihak swasta sebagai acuan dalam penetapan kebijakan dan perencanaan di bidangnya masing-masing.

Publikasi ini menyajikan berbagai jenis data yang dilengkapi dengan analisa deskriptif dan grafik untuk mempermudah pengguna data dalam memahami informasi yang disajikan.

Publikasi ini terwujud berkat kerjasama dan bantuan dari berbagai pihak, baik instansi pemerintah, BUMN/BUMD, maupun swasta. Dengan semakin luasnya pengguna data sektoral, maka kualitas data seperti unsur keakuratan dan konsistensi data harus terus ditingkatkan.

Akhirnya kami berharap, informasi yang disajikan dalam buku ini dapat memenuhi kebutuhan data dan bermanfaat bagi konsumen data. Kepada semua pihak yang telah berpartisipasi dalam penyusunan buku ini disampaikan penghargaan dan ucapan terima kasih sebesar-besarnya.

Muara Enim , Februari 2021
Kepala BPS
Kabupaten Muara Enim

MARYAMAL QIBTIAH



PREFACE


Muara Enim in Figures is an annual publication presenting various data. The data consist of primary data from censuses and survey conducted by BPS and secondary data collected from government institutions and private institution. Hopefully, this publication could provide a general overview of sectoral condition of Muara Enim, so that it will be very usefull for the bureaucrates, researchers, decision makers and even among privates in term of decisions and planning purpose.

This publication presents various data, completed with descriptive analysis, graphs and tables to easier the data users to understand current information.

This publication has been made possible, due to assistance and contributions of various government, state own enterprises/regional own enterprises, and privates institution. Because there are getting more sectoral data users now, so the quality of data such as the accuracy and consistency should be improved.

Finally, we hope that the information in this publication would fulfill the consumer's demand and useful for data consumer. And for all participants who have made it possible in this publication, i would like to express my appreciation and gratitude.

Muara Enim , Februari 2021
Chief Statistician of
Muara Enim Regency



MARYAMAL QIBTIAH

DAFTAR ISI / CONTENTS

	Halaman <i>Page</i>
Kata Pengantar/ <i>Preface</i>	vii
Daftar Isi/ <i>Contents</i>	ix
Daftar Tabel/ <i>List of Tables</i>	xi
Daftar Gambar/ <i>List of Figures</i>	xxix
Daftar Singkatan/ <i>List of Abbreviations</i>	xxxiii
1. Geografi dan Iklim/ <i>Geography and Climate</i>	1
2. Pemerintahan/ <i>Government</i>	17
3. Penduduk dan Ketenagakerjaan/ <i>Population and Employment</i>	65
4. Sosial dan Kesejahteraan Rakyat/ <i>Social and Welfare</i>	97
5. Pertanian, Kehutanan, Peternakan, dan Perikanan/ <i>Agriculture, Forestry, Livestock, and Fishery</i>	177
6. Pertambangan dan Energi/ <i>Mining and Energy</i>	245
7. Industri Manufaktur/ <i>Manufacturing Industry</i>	255
8. Transportasi dan Komunikasi/ <i>Transportation and Communication</i>	263
9. Perbankan, Koperasi, dan Harga-harga/ <i>Banking, Cooperative, dan Prices</i>	277
10. Pengeluaran Penduduk/ <i>Population Expenditure</i>	295
11. Perdagangan/ <i>Trade</i>	303
12. Sistem Neraca Regional/ <i>System of Regional Accounts</i>	309
13. Perbandingan Antar Kabupaten/Kota/ <i>Regency/Municipal Comparison</i>	327

DAFTAR TABEL/LIST OF TABLES

		Halaman Page
1.	GEOGRAFI DAN IKLIM/GEOGRAPHY AND CLIMATE	1
1.1	KEADAAN GEOGRAFI	10
	GEOGRAPHY CONDITION	10
1.1.1	Luas Daerah dan Jumlah Pulau Menurut Kecamatan di Kabupaten Muara Enim, 2020	10
	<i>Total Area and Number of Islands by Subdistrict in Muara Enim Regency, 2020</i>	<i>10</i>
1.1.2	Tinggi Wilayah dan Jarak ke Ibukota Kabupaten Menurut Kecamatan di Kabupaten Muara Enim, 2020	12
	<i>Altitude and Distance to the Capital of Regency by Subdistrict in Muara Enim Regency, 2020</i>	<i>12</i>
1.2	KEADAAN IKLIM	13
	CLIMATE CONDITION	13
1.2.1	Pengamatan Unsur Iklim Menurut Bulan di Stasiun Pengamatan Badan Meteorologi Klimatologi dan Geofisika (BMKG) di Stasiun Kenten Palembang, 2020	13
	<i>Observation of Climate Elements By Months at the Meteorology, Climatology and Geophysics Agency Station in Kenten Station Palembang, 2020</i>	<i>13</i>
2.	PEMERINTAHAN/GOVERNMENT	17
2.1	WILAYAH ADMINISTRATIF	27
	ADMINISTRATIVE AREA	27
2.1.1	Jumlah Desa ¹ /Kelurahan Menurut Kecamatan di Kabupaten Muara Enim, 2016–2020	27
	<i>Number of Villages¹/Kelurahan by Subdistrict in Muara Enim Regency, 2016–2020</i>	<i>27</i>
2.1.2	Jumlah Dusun, RW, dan RT Menurut Kecamatan di Kabupaten Muara Enim, 2020	28
	<i>Number of Villages and Wards by Subdistrict in Muara Enim Regency, 2020</i>	<i>28</i>
2.1.2	Jumlah Dusun, RW, dan RT Menurut Kecamatan di Kabupaten Muara Enim, 2020	29
	<i>Number of Villages and Wards by Subdistrict in Muara Enim Regency,</i>	

	Halaman Page
2020.....	29
2.2 DEWAN PERWAKILAN RAKYAT DAERAH	38
REGIONAL HOUSE OF REPRESENTATIVE	38
2.2.1 Jumlah Anggota Dewan Perwakilan Rakyat Daerah Menurut Partai Politik dan Jenis Kelamin di Kabupaten Muara Enim, 2020.....	38
<i>Number of Regional House of Representatives's Members by Political Parties and Sex in Muara Enim Regency 2020.....</i>	<i>38</i>
2.2.2 Jumlah Anggota Dewan Perwakilan Rakyat Daerah Tingkat II Menurut Partai Politik, Tingkat Pendidikan dan Jenis Kelamin di Kabupaten Muara Enim, 2020.....	39
<i>Number of Regional House of Representatives's Members by Political Parties, Education Level and Sex in Muara Enim Regency 2020.....</i>	<i>39</i>
2.2.3 Jumlah Anggota Dewan Perwakilan Rakyat Daerah Tingkat II Menurut Umur dan Jenis Kelamin di Kabupaten Muara Enim, 2020.....	41
<i>Number of Regional House of Representatives's Members by Age and Sex in Muara Enim Regency 2020.....</i>	<i>41</i>
2.2.4 Komposisi Keanggotaan DPRD di Kabupaten Muara Enim Menurut Daerah Pemilihan dan Partai Politik, 2020.....	42
<i>Number of Membership of Local Parliantment by Constituency and Political Party in Muara Enim Regency 2020.....</i>	<i>42</i>
2.2.5 Jumlah Keputusan dan Peraturan Daerah di Kabupaten Muara Enim, 2019-2020.....	47
<i>Number of Decision and Regional Regulation in Muara Enim Regency, 2019-2020.....</i>	<i>47</i>
2.2.6 Tingkat Kehadiran Anggota DPRD Tingkat II dalam Rapat Paripurna di Kabupaten Muara Enim, 2020.....	48
<i>Number of Attendance of Local Parliantment in Muara Enim Regency 2020.....</i>	<i>48</i>
2.2.7 Jumlah Respon dari Fraksi-fraksi Terhadap Laporan Pertanggungjawaban Kepala Daerah di Kabupaten Muara Enim, 2019-2020	49
<i>Response Rate of Regent Responsibility Report in Muara Enim Regency, 2019-2020</i>	<i>49</i>
2.3 SUMBER DAYA MANUSIA.....	50
HUMAN RESOURCES	50
2.3.1 Jumlah Pegawai Negeri Sipil Menurut Jabatan dan Jenis Kelamin di	

	Halaman Page
Kabupaten Muara Enim, Desember 2019 dan Desember 2020	50
<i>Number of Civil Servants by Occupation and Sex in Muara Enim Regency, Desember 2019 dan Desember 2020</i>	<i>50</i>
2.3.2 Jumlah Pegawai Negeri Sipil Menurut Tingkat Pendidikan dan Jenis Kelamin di Kabupaten Muara Enim, Desember 2019 dan Desember 2020	52
<i>Number of Civil Servants by Educational Level and Sex in Muara Enim Regency, December 2019 and December 2020</i>	<i>52</i>
2.3.3 Jumlah Pegawai Negeri Sipil Menurut Tingkat Kepangkatan dan Jenis Kelamin di Kabupaten Muara Enim, Desember 2019 dan Desember 2020	54
<i>Number of Civil Servants by Hierarchy and Sex in Muara Enim Regency, December 2019 and December 2020</i>	<i>54</i>
2.3.4 Jumlah Personel per Satuan, Pangkat, dan Jenis Kelamin di Kabupaten Muara Enim, 2020	56
<i>Number of Personel by Unit, Rank, and Sex in Muara Enim Regency, 2020</i>	<i>56</i>
2.4 KEUANGAN PEMERINTAH	60
GOVERNMENT FINANCE	60
2.4.1 Realisasi Pendapatan Pemerintah Kabupaten Muara Enim Menurut Jenis Pendapatan (ribu rupiah), 2017–2020	60
<i>Actual Muara Enim Regency Government Revenues by Kind of Revenues (thousand rupiahs), 2017–2020</i>	<i>60</i>
2.4.2 Realisasi Belanja Pemerintah Kabupaten Muara Enim Menurut Jenis Belanja (ribu rupiah), 2017–2020	62
<i>Actual Muara Enim Regency Government Expenditures by Kind of Expenditures (thousand rupiahs), 2017–2020</i>	<i>62</i>
2.4.3 Realisasi Penerimaan Pajak Bumi dan Bangunan (PBB) di Kabupaten Muara Enim, 2019–2020	64
<i>Realization of Land and Building Tax Received in Muara Enim Regency, 2019–2020</i>	<i>64</i>
3. PENDUDUK DAN KETENAGAKERJAAN/POPULATION AND EMPLOYMENT	65
3.1 PENDUDUK.....	75
POPULATION.....	75

3.1.1	Penduduk, Laju Pertumbuhan Penduduk per Tahun, Distribusi Persentase Penduduk, Kepadatan Penduduk, Rasio Jenis Kelamin Penduduk Menurut Kecamatan di Kabupaten Muara Enim, 2020..... <i>Population, Annual Population Growth Rate, Percentage Distribution of Population, Population Density, and Population Sex Ratio by Subdistrict in Muara Enim Regency, 2020</i>	75 75
3.1.2	Jumlah Penduduk Menurut Kelompok Umur dan Jenis Kelamin di Kabupaten Muara Enim Regency, 2020..... <i>Population by Age Groups and Sex in Muara Enim Regency, 2020.....</i>	78 78
3.1.3	Jumlah Wajib KTP Menurut Kecamatan di Kabupaten Muara Enim, Semester 2 2020..... <i>Number of Required Civil Identity Card by Subdistrict in Muara Enim Regency, 2nd Semester 2020.....</i>	79 79
3.1.4	Perekaman KTP-EL Menurut Kecamatan di Kabupaten Muara Enim, Semester 2 2020..... <i>Recording Electronic Civil Identity Card by Subdistrict in Muara Enim Regency, 2nd Semester 2020.....</i>	80 80
3.1.5	Jumlah Kepemilikan Akta Kelahiran Penduduk Usia 0-18 Tahun Menurut Kecamatan di Kabupaten Muara Enim, Semester 2 2020..... <i>Number of Ownership of Birth Certificate of Civil 0-18 Years Old by Subdistrict in Muara Enim Regency, 2nd Semester 2020.....</i>	81 81
3.1.6	Jumlah Penerbitan Akta Perkawinan, Kematian, Perceraian, dan Pengakuan Anak, Semester 2 2020..... <i>Number of Publications on Marriage, Death, Divorce, and Admissions Act, 2nd Semester 2020.....</i>	82 82
3.2	KETENAGAKERJAAN EMPLOYMENT.....	83 83
3.2.1	Jumlah Penduduk Berumur 15 Tahun Keatas Menurut Jenis Kegiatan Selama Seminggu yang Lalu dan Jenis Kelamin di Kabupaten Muara Enim, 2020..... <i>Population Aged 15 Years and Over by Type of Activity During The Previous Week and Sex in Muara Enim Regency, 2020</i>	83 83
3.2.2	Penduduk Berumur 15 Tahun ke Atas Menurut Pendidikan Tertinggi yang Ditamatkan dan Jenis Kegiatan Selama Seminggu yang Lalu di Kabupaten Muara Enim, 2020.....	84

	<i>Population 15 Years of Age and Over by Educational Attainment and Type of Activity During the Previous Week in Muara Enim Regency, 2020.....</i>	84
3.2.3	Penduduk Berumur 15 Tahun Ke Atas yang Bekerja Selama Seminggu yang Lalu Menurut Status Pekerjaan Utama dan Jenis Kelamin di Kabupaten Muara Enim, 2020.....	86
	<i>Population 15 Years of Age and Over who Worked During The Previous Week by Main Employment Status and Sex in Muara Enim Regency, 2020</i>	86
3.2.4	Jumlah Tenaga Kerja menurut Lapangan Usaha dan Jenis Kelamin di Kabupaten Muara Enim, 2020.....	87
	<i>Number of Man Power by Sector and Sex in Muara Enim Regency, 2020</i>	87
3.2.5	Jumlah Lowongan Kerja yang Terdaftar menurut Jabatan, 2017-2020	88
	<i>Number of Registered Job Vacancy by Profession, 2017-2020</i>	88
3.2.6	Jumlah Lowongan Kerja yang Terdaftar menurut Lapangan Usaha, 2018-2020	89
	<i>Number of Registered Job Vacancy by Sector, 2018-2020.....</i>	89
3.2.7	Jumlah Lowongan Kerja yang Terdaftar menurut Nama Perusahaan, Pendidikan, dan Jenis Kelamin, 2020	90
	<i>Number of Registered Job Vacancy by Company, Education, and Sex, 2020</i>	90
3.2.8	Jumlah Lowongan Kerja yang Sudah Dipenuhi Dirinci Menurut Lapangan Usaha, 2018-2020	91
	<i>Number of Fulfilled Job Vacancy by Sector, 2018-2020.....</i>	91
3.2.9	Jumlah Tenaga Kerja Asing Dirinci menurut Lapangan Usaha dan Jenis Kelamin, 2020.....	92
	<i>Number of Foreign Worker by Sector and Sex, 2020</i>	92
3.2.10	Jumlah Perusahaan di Kabupaten Muara Enim, 2020	93
	<i>Number of Manufacture in Muara Enim Regency, 2020.....</i>	93
3.2.11	Jumlah Pencari Kerja yang Terdaftar Dirinci menurut Jenis Kelamin dan Tingkat Pendidikan, 2020	94
	<i>Number of Job Seeker Registered by Sex and Educational Level, 2020 ..</i>	94
3.2.12	Upah Minimum Sektoral di Kabupaten Muara Enim, 2020.....	95
	<i>Sectoral Minimum Wage in Muara Enim Regency, 2020</i>	95
4.	SOSIAL DAN KESEJAHTERAAN RAKYAT/SOCIAL AND WELFARE	97

	Halaman Page
4.1 PENDIDIKAN	110
EDUCATION	110
4.1.1 Jumlah Sekolah, Guru, dan Murid Taman Kanak-Kanak (TK) di Bawah Kementerian Pendidikan dan Kebudayaan Menurut Kecamatan di Kabupaten Muara Enim, 2019/2020 dan 2020/2021	110
<i>Number of Schools, Teachers, and Pupils in Kindergarten Under The Ministry of Education and Culture by Subdistrict in Muara Enim Regency, 2019/2020 and 2020/2021</i>	<i>110</i>
4.1.2 Jumlah Sekolah, Guru, dan Murid Raudatul Athfal (RA) di Bawah Kementerian Agama Menurut Kecamatan di Kabupaten Muara Enim, 2018/2019 dan 2019/2020	113
<i>Number of Schools, Teachers, and Pupils in Raudatul Athfal (RA) Under The Ministry of Religious Affairs by Subdistrict in Muara Enim Regency, 2018/2019 and 2019/2020.....</i>	<i>113</i>
4.1.3 Jumlah Sekolah, Guru, dan Murid Sekolah Dasar (SD) di Bawah Kementerian Pendidikan dan Kebudayaan Menurut Kecamatan di Kabupaten Muara Enim, 2019/2020 dan 2020/2021	114
<i>Number of Schools, Teachers, and Pupils in Primary Schools Under The Ministry of Education and Culture by Subdistrict in Muara Enim Regency, 2019/2020 and 2020/2021</i>	<i>114</i>
4.1.4 Jumlah Sekolah, Guru, dan Murid Madrasah Ibtidaiyah (MI) di Bawah Kementerian Agama Menurut Kecamatan Menurut Kecamatan di Kabupaten Muara Enim, 2018/2019 dan 2019/2020	117
<i>Number of Schools, Teachers, and Pupils in Madrasah Ibtidaiyah (MI) Under The Ministry of Religious Affairs by Subdistrict in Muara Enim Regency, 2018/2019 and 2019/2020.....</i>	<i>117</i>
4.1.5 Jumlah Sekolah, Guru, dan Murid Sekolah Menengah Pertama (SMP) di Bawah Kementerian Pendidikan dan Kebudayaan Menurut Kecamatan di Kabupaten Muara Enim, 2019/2020 dan 2020/2021	120
<i>Number of Schools, Teachers, and Pupils in Junior High Schools Under The Ministry of Education and Culture by Subdistrict in Muara Enim Regency, 2019/2020 and 2020/2021</i>	<i>120</i>
4.1.6 Jumlah Sekolah, Guru, dan Murid Madrasah Tsanawiyah (MTs) di Bawah Kementerian Agama Menurut Kecamatan, 2018/2019 dan 2019/2020.....	123
<i>Number of Schools, Teachers, and Pupils in Madrasah Tsanawiyah (MTs)</i>	

	<i>Under The Ministry of Religious Affairs by Subdistrict, 2018/2019 and 2019/2020</i>	123
4.1.7	Jumlah Sekolah, Guru, dan Murid Sekolah Menengah Atas (SMA) di Bawah Kementerian Pendidikan dan Kebudayaan Menurut Kecamatan, 2019/2020 dan 2020/2021	126
	<i>Number of Schools, Teachers, and Pupils in Senior High Schools Under The Ministry of Education and Culture by Subdistrict, 2019/2020 and 2020/2021</i>	126
4.1.8	Jumlah Sekolah, Guru, dan Murid Sekolah Menengah Kejuruan (SMK) di Bawah Kementerian Pendidikan dan Kebudayaan Menurut Kecamatan, 2019/2020 dan 2020/2021	129
	<i>Number of Schools, Teachers, and Pupils in Vocational High Schools Under The Ministry of Education and Culture by Subdistrict, 2019/2020 and 2020/2021</i>	129
4.1.9	Jumlah Sekolah, Guru, dan Murid Madrasah Aliyah (MA) di Bawah Kementerian Agama Menurut Kecamatan, 2018/2019 dan 2019/2020.....	132
	<i>Number of Schools, Teachers, and Pupils in Madrasah Aliyah (MA) Under the Ministry of Religious Affairs by Subdistrict, 2018/2019 and 2019/2020</i>	132
4.1.10	Jumlah Desa ¹ /Kelurahan yang Memiliki Fasilitas Sekolah Menurut Kecamatan dan Tingkat Pendidikan di Kabupaten Muara Enim, 2018 – 2020	135
	<i>Number of Villages¹ Having Educational Facilities by Subdistrict and Educational Level in Muara Enim Regency, 2018– 2020</i>	135
4.1.11	Angka Partisipasi Murni (APM) dan Angka Partisipasi Kasar (APK) Menurut Jenjang Pendidikan di Kabupaten Muara Enim, 2019 dan 2020	140
	<i>Net Participation Rates and Gross Participation Rates by Educational Level in Muara Enim Regency, 2019 and 2020</i>	140
4.1.12	Persentase Penduduk Berumur 15 Tahun ke Atas yang Melek Huruf Menurut Kelompok Umur di Kabupaten Muara Enim, 2019 dan 2020	141
	<i>Percentage of Literate People Aged 15 Years and Over by Age Group in Muara Enim Regency, 2019 and 2020</i>	141
4.2	KESEHATAN	142

	Halaman Page
HEALTH.....	142
4.2.1 Jumlah Desa ¹ /Kelurahan Yang Memiliki Sarana Kesehatan Menurut Kecamatan di Kabupaten Muara Enim, 2018–2020	142
<i>Number of Villages¹ Having Health Facilities by Subdistrict in Muara Enim Regency, 2018–2020.....</i>	142
4.2.2 Jumlah Tenaga Kesehatan Menurut Kecamatan di Kabupaten Muara Enim, 2020.....	148
<i>Number of Medical Personnel by Subdistrict in Muara Enim Regency, 2020</i>	148
4.2.3 Jumlah Kasus 10 Penyakit Terbanyak di Kabupaten Muara Enim, 2020	149
<i>Number of 10 Highest Disease Cases in Muara Enim Regency, 2020.....</i>	149
4.2.4 Sarana Kesehatan di Kabupaten Muara Enim, 2018-2020.....	150
<i>Public Health Facilities in Muara Enim Regency, 2018-2020</i>	150
4.3 AGAMA DAN SOSIAL LAINNYA	151
RELIGION AND OTHER SOCIAL AFFAIRS	151
4.3.1 Jumlah Penduduk Menurut Kecamatan dan Agama yang Dianut di Kabupaten Muara Enim, 2020.....	151
<i>Population by Subdistrict and Religion in Muara Enim Regency, 2020</i>	151
4.3.2 Jumlah Tempat Peribadatan Menurut Kecamatan di Kabupaten Muara Enim, 2020.....	152
<i>Number of Places of Worship by Subdistrict and Religion in Muara Enim Regency, 2020</i>	152
4.3.3 Jumlah Desa ¹ /Kelurahan yang Mengalami Bencana Alam ² Menurut Kecamatan di Kabupaten Muara Enim, 2018–2020	153
<i>Number of Villages¹/Kelurahan that Had Natural Disaster² by Subdistrict in Muara Enim Regency, 2018–2020.....</i>	153
4.3.4 Jumlah Jemaah Haji Kabupaten Muara Enim yang Diberangkatkan Ke Tanah Suci, 2019–2020	156
<i>Number of Muara Enim Regency Pilgrims Departed to Mecca, 2019–2020</i>	156
4.3.5 Jumlah Mubalig, P3N, dan PAH Dirinci Menurut Kecamatan di Kabupaten Muara Enim, 2020	157
<i>Number of Mubaligh, P3N and PAH by Subdistrict in Muara Enim Regency, 2020</i>	157

	Halaman Page
4.3.6	Jumlah Cerai Thalak, Cerai Gugat dan Isbat Nikah, 2019-2020..... 158 <i>Number of Separation, Divorces and Marriage, 2019-2020</i> 158
4.3.7	Jumlah SIM, STNK yang Terdaftar dan Pelanggaran Lalu Lintas, 2020 159 <i>Number of Driving Licence, Vehicle Registration Certificate Registered and Traffic Offences, 2020</i> 159
4.3.8	Jumlah Kecelakaan Lalu Lintas, Korban, dan Kerugian Material di Kabupaten Muara Enim, 2020 161 <i>Number of Traffic Accident, Victim and Material Loss in Muara Enim Regency, 2020</i> 161
4.3.9	Banyaknya Perkara Menurut Jenisnya di Kabupaten Muara Enim, 2020 163 <i>Number of Cases by Type in Muara Enim Regency, 2020</i> 163
4.3.10	Jumlah Kendaraan Bermotor menurut Jenis dan Plat Nomor Kendaraan, 2020 164 <i>Number of Motor Vehicles by Type and Number Plate of Vehicles, 2020</i> 164
4.3.11	Banyaknya Perkara yang Masuk dan Telah Diputuskan serta Jumlah Terdakwa Dirinci Menurut Bulan, 2020..... 165 <i>Number of Cases and Accused Reported and Resolved by Month, 2020</i> 165
4.4	KEMISKINAN 174 POVERTY..... 174
4.4.1	Garis Kemiskinan, Jumlah, dan Persentase Penduduk Miskin di Kabupaten Muara Enim, 2012–2020..... 174 <i>Poverty Line, Number, and Percentage of Poor People in Muara Enim Regency, 2012–2020</i> 174
4.4.2	Indeks Kedalaman Kemiskinan dan Indeks Keparahan Kemiskinan di Kabupaten Muara Enim, 2012–2020..... 175 <i>Poverty Gap Index and Poverty Severity Index in Muara Enim Regency, 2012–2020</i> 175
5.	PERTANIAN, KEHUTANAN, PETERNAKAN, DAN PERIKANAN/ AGRICULTURE, FORESTRY, LIVESTOCK, AND FISHERY 177
5.1	HORTIKULTURA 191 HORTICULTURE..... 191
5.1.1	Luas Panen Tanaman Sayuran Menurut Kecamatan dan Jenis Tanaman di

	Kabupaten Muara Enim (ha), 2019 dan 2020	191
	<i>Harvested Area of Vegetables by Subdistrict and Kind of Plant in Muara Enim Regency (ha), 2019 and 2020</i>	<i>191</i>
5.1.2	Produksi Tanaman Sayuran Menurut Kecamatan dan Jenis Tanaman di Kabupaten Muara Enim (kuintal), 2019 dan 2020.....	195
	<i>Production of Vegetables by Subdistrict and Kind of Plant in Muara Enim Regncy (quintal), 2019 and 2020.....</i>	<i>195</i>
5.1.3	Luas Panen Tanaman Sayuran dan Buah-buahan Semusim Menurut Jenis Tanaman di Kabupaten Muara Enim (ha), 2017–2020	199
	<i>Harvested Area of Seasonal Vegetables and Fruits by Kind of Plant in Muara Enim Regency (ha), 2017–2020</i>	<i>199</i>
5.1.4	Produksi Tanaman Sayuran dan Buah-buahan Semusim Menurut Jenis Tanaman di Kabupaten Muara Enim (kuintal), 2017–2020.....	200
	<i>Production of Seasonal Vegetables and Fruits by Kind of Plant in Muara Enim Regency (quintal), 2017–2020</i>	<i>200</i>
5.1.5	Luas Panen Tanaman Biofarmaka Menurut Kecamatan dan Jenis Tanaman di Kabupaten Muara Enim (m2), 2019 dan 2020.....	201
	<i>Harvested Area of Medicinal Plants by Subdistrict and Kind of Plant in Muara Enim Regency (m2), 2019 and 2020</i>	<i>201</i>
5.1.6	Produksi Tanaman Biofarmaka Menurut Kecamatan dan Jenis Tanaman di Kabupaten Muara Enim (kg), 2019 and 2020	203
	<i>Production of Medicinal Plants by Subdistrict and Kind of Plant in Muara Enim Regency (kg) 2019 and 2020.....</i>	<i>203</i>
5.1.7	Luas Panen Tanaman Biofarmaka Menurut Jenis Tanaman di Kabupaten Muara Enim (m ²), 2017–2020.....	205
	<i>Harvested Area of Medicinal Plants by Kind of Plant in Muara Enim Regency (m²), 2017–2020.....</i>	<i>205</i>
5.1.8	Produksi Tanaman Biofarmaka Menurut Jenis Tanaman di Kabupaten Muara Enim (kg), 2017–2020	206
	<i>Production of Medicinal Plants by Kind of Plant in Muara Enim Regency (kg), 2017–2020</i>	<i>206</i>
5.1.9	Luas Panen Tanaman Hias Menurut Kecamatan dan Jenis Tanaman di Kabupaten Muara Enim (m ²), 2019 and 2020.....	207
	<i>Harvested Area of Ornamental Plants by Subdistrict and Kind of Plant in Muara Enim Regency (m²), 2019 and 2020.....</i>	<i>207</i>

5.1.10	Produksi Tanaman Hias Menurut Kecamatan dan Jenis Tanaman di Kabupaten Muara Enim (tangkai), 2019 and 2020	209
	<i>Production of Ornamental Plants by Subdistrict and Kind of Plant in Muara Enim Regency (stalks), 2019 and 2020.....</i>	<i>209</i>
5.1.11	Luas Panen Tanaman Hias Menurut Jenis Tanaman di Kabupaten Muara Enim (m ²), 2017–2020	211
	<i>Harvested Area of Ornamental Plants by Kind of Plant in Muara Enim Regency (m²), 2017–2020.....</i>	<i>211</i>
5.1.12	Produksi Tanaman Hias Menurut Jenis Tanaman di Kabupaten Muara Enim (tangkai/pohon), 2017–2020.....	212
	<i>Production of Ornamental Plants by Kind of Plant in Muara Enim Regency (stalks/tree), 2017–2020</i>	<i>212</i>
5.1.13	Produksi Buah-buahan Menurut Kecamatan dan Jenis Tanaman di Kabupaten Muara Enim (kuintal), 2019 and 2020.....	213
	<i>Production of Fruits by Subdistrict and Kind of Plant in Muara Enim Regency (quintal), 2019 and 2020</i>	<i>213</i>
5.1.14	Produksi Buah–Buahan dan Sayuran Tahunan Menurut Jenis Tanaman di Kabupaten Muara Enim (kuintal), 2017–2020.....	217
	<i>Production of Annual Fruits and Vegetables by Kind of Plant in Muara Enim Regency (quintal), 2017–2020</i>	<i>217</i>
5.2	PERKEBUNAN.....	218
	ESTATE CROPS	218
5.2.1	Luas Areal Tanaman Perkebunan Menurut Kecamatan dan Jenis Tanaman di Kabupaten Muara Enim (ha), 2019 dan 2020.....	218
	<i>Planted Area of Estate Crops by Subdistrict and Type of Crops in Muara Enim Regency (ha), 2019 dan 2020</i>	<i>218</i>
5.2.2	Produksi Perkebunan Menurut Kecamatan dan Jenis Tanaman di Kabupaten Muara Enim (ton), 2019 dan 2020.....	222
	<i>Production of Estate by Subdistrict and Type of Crops in Muara Enim Regency (ton), 2019 and 2020.....</i>	<i>222</i>
5.3	PETERNAKAN DAN PERIKANAN	226
	LIVESTOCK AND FISHERY	226
5.3.1	Populasi Ternak Menurut Jenis di Kabupaten Muara Enim, 2020.....	226
	<i>Population of Livestock by Type in Muara Enim Regency, 2020.....</i>	<i>226</i>
5.3.2	Populasi Unggas Menurut Jenis di Kabupaten Muara Enim, 2020.....	228

	Halaman Page
	<i>Population of Poultry by Type in Muara Enim Regency, 2020</i> 228
5.3.3	Jumlah Produksi Daging Ternak dan Unggas Menurut Kecamatan di Kabupaten Muara Enim (Ton), 2020..... 229
	<i>Number of Meat Production by District in Muara Enim Regency (Ton), 2020</i> 229
5.3.4	Jumlah Produksi Telur Menurut Jenis dan Kecamatan di Kabupaten Muara Enim (Ton), 2020..... 231
	<i>Number of Egg Production by Kinds and District in Muara Enim Regency (Ton), 2020</i> 231
5.3.5	Surplus dan Minus Kebutuhan Ikan Menurut Kecamatan di Kabupaten Muara Enim (ton), 2020 232
	<i>Surplus and Minus of Fish Need by District in Muara Enim Regency (ton), 2020</i> 232
5.4	PERTANIAN TANAMAN PANGAN DAN PALAWIJA..... 233
	FOOD CROP AND CROPS AGRICULTURE..... 233
5.4.1	Luas Panen, Produksi dan Rata-Rata Produksi Padi Sawah, Ladang dan Lebak di Kabupaten Muara Enim, 2020 233
	<i>Harvested Area, Production and Rice Production in Average of Lowland Rice, Paddy Field and Swamp in Muara Enim Regency, 2020</i> 233
5.4.2	Luas Panen, Produksi, dan Rata-Rata Produksi Padi Menurut Kecamatan di Kabupaten Muara Enim, 2020 236
	<i>Harvested Area, Production, and Rice Production in Average by Subdistrict in Muara Enim Regency, 2020</i> 236
5.4.3	Persediaan dan Kebutuhan Beras Menurut Kecamatan di Kabupaten Muara Enim, 2020 237
	<i>Supply and Need of Rice by Subdistrict in Muara Enim Regency, 2020</i> .. 237
5.4.4	Luas Panen, Produksi, dan Rata-Rata Produksi Palawija di Kabupaten Muara Enim, 2020 239
	<i>Harvested Area, Production and Crops Production in Average in Muara Enim Regency, 2020</i> 239
6.	PERTAMBANGAN DAN ENERGI/MINING AND ENERGY 245
6.1	Daya Terpasang, Produksi, dan Distribusi Listrik PT. PLN (Persero) pada Cabang/Ranting PLN Menurut Kecamatan di Kabupaten Muara Enim, 2020 250
	<i>Installed Electricity Power, Production, and Distribution of PT. PLN (Persero)</i>

	Halaman Page
	<i>at PLN Branch by Subdistrict in Muara Enim Regency, 2020</i> 250
6.2	Banyaknya Pelanggan Listrik PLN Menurut Ranting Kecamatan di Kabupaten Muara Enim, 2016–2020..... 251 <i>Number of Electricity Customers by District in Muara Enim Regency, 2016–2020</i> 251
6.3	Jumlah Pelanggan Listrik PLN Ranting Muara Enim Menurut Jenis di Kabupaten Muara Enim, 2016–2020..... 252 <i>Number of Electricity Customers by Type in Muara Enim Regency, 2016–2020</i> 252
6.4	Jumlah Pelanggan dan Air yang Disalurkan Menurut Kecamatan di Kabupaten Muara Enim, 2019..... 253 <i>Number of Customers and Distributed Water by Subdistrict in Muara Enim Regency, 2019</i> 253
7.	INDUSTRI MANUFAKTUR/MANUFACTURING INDUSTRY 255
7.1	Jumlah Rumah Makan/Restoran Menurut Kecamatan di Kabupaten Muara Enim, 2017–2020..... 261 <i>Number of Restaurants by Subdistrict in Muara Enim Regency, 2017–2020</i> 261
7.2	Nama Obyek Wisata dan Jenis Wisata serta Jarak dari Kota Muara Enim ke Tempat Wisata, 2020..... 262 <i>Names of Tourism Object, Kind of Tourism, and The Distance from Muara Enim to Tourism Object, 2020</i> 262
8.	TRANSPORTASI DAN KOMUNIKASI/TRANSPORTATION AND COMMUNICATION 263
8.1	TRANSPORTASI 269 TRANSPORTATION 269
8.1.1	Panjang Jalan Menurut Tingkat Kewenangan Pemerintahan di Kabupaten Muara Enim (km), 2018–2020 269 <i>Length of Roads by Level of Government Authority in Muara Enim Regency (km), 2018–2020</i> 269
8.1.2	Panjang Jalan Menurut Jenis Permukaan Jalan di Kabupaten Muara Enim, 2018–2020..... 270 <i>Length of Roads by Type of Road Surface in Muara Enim Regency (km), 2018–2020</i> 270
8.1.3	Panjang Jalan Menurut Kondisi Jalan di Kabupaten Muara Enim(km),

	Halaman Page
2018–2020.....	271
<i>Length of Roads by Condition of Roads in Muara Enim Regency (km), 2018–2020</i>	<i>271</i>
8.1.4 Jumlah Kendaraan Bermotor menurut Jenis dan Plat Nomor Kendaraan, 2020	272
<i>Number of Motor Vehicles by Type and Number Plate of Vehicles, 2020</i>	<i>272</i>
8.1.5 Jumlah Kendaraan Bermotor yang Diuji pada Cabang-cabang Dinas LLAJR menurut Tipe di Kabupaten Muara Enim, 2017-2020	273
<i>Number of Motor Vehicles Tested in LLAJR Service by Types in Muara Enim Regency, 2017-2020.....</i>	<i>273</i>
8.1.6 Jumlah Kendaraan Angkutan Darat yang Diuji KIR Menurut Jenisnya di Kabupaten Muara Enim, 2018-2020.....	274
<i>Number of Motor Vehicles Tested KIR by Type in Muara Enim Regency, 2018- 2020.....</i>	<i>274</i>
8.1.7 Sarana dan Prasarana Perhubungan di Kabupaten Muara Enim, 2020	275
<i>Facilities and Infrastructure of Transportation in Muara Enim Regency, 2020.....</i>	<i>275</i>
8.2 KOMUNIKASI.....	276
COMMUNICATION.....	276
8.2.1 Jumlah Kantor Pos Pembantu ¹ Menurut Kecamatan di Kabupaten Muara Enim, 2017–2020.....	276
<i>Number of Post Offices Subsidiaries by Subdistrict in Muara Enim Regency, 2017–2020</i>	<i>276</i>
9. PERBANKAN, KOPERASI, DAN HARGA-HARGA/BANKING, COOPERATIVE, AND PRICES	277
9.1 Jumlah Koperasi Aktif Menurut Kecamatan di Kabupaten Muara Enim, 2017–2020.....	284
<i>Number of Active Cooperative by Subdistrict Muara Enim Regency, 2017– 2020.....</i>	<i>284</i>
9.2 Jumlah Koperasi Menurut Jenis Koperasi dan Kecamatan di Kabupaten Muara Enim, 2020	285
<i>Number of Cooperative by Kind of Cooperative and Subdistrict in Muara Enim Regency, 2020.....</i>	<i>285</i>
9.3 Indeks Harga Konsumen per Bulan Menurut Kelompok Pengeluaran	

	Halaman Page
	(2018=100) di Kota Palembang, 2020 286
	<i>Consumer Price Index per Month by Expenditure Group (2018=100) in Palembang Municipality, 2020..... 286</i>
9.4	Laju Inflasi Bulanan Menurut Kelompok Pengeluaran (2018=100) di Kota Palembang, 2020 290
	<i>Monthly Inflation Rate by Expenditure Group (2018=100) in Palembang Municipality, 2020..... 290</i>
10.	PENGELUARAN PENDUDUK/POPULATION EXPENDITURE 295
10.1	Rata-rata Pengeluaran per Kapita Sebulan Menurut Kelompok Komoditas (rupiah) di Kabupaten Muara Enim, 2019 dan 2020 299
	<i>Monthly Average Expenditure per Capita by Commodity Group (rupiahs) in Muara Enim Regency, 2019 and 2020..... 299</i>
10.2	Persentase Pengeluaran per Kapita Sebulan Menurut Kelompok Komoditas di Kabupaten Muara Enim, 2019 dan 2020..... 300
	<i>Percentage of Monthly Expenditure per Capita by Commodity Group in Muara Enim Regency, 2019 and 2020..... 300</i>
10.3	Persentase Penduduk Menurut Golongan Pengeluaran Per Kapita Sebulan di Kabupaten Muara Enim, 2019 dan 2020 301
	<i>Percentage of Population by Per Capita Spending Group a Month in Muara Enim Regency, 2019 and 2020 301</i>
11.	PERDAGANGAN/TRADE 303
11.1	Jumlah Sarana Perdagangan Menurut Jenisnya di Kabupaten Muara Enim, 2017–2020..... 308
	<i>Number of Trading Facilities by Type of Facility in Muara Enim Regency, 2017–2020 308</i>
12.	SISTEM NERACA REGIONAL/SYSTEM OF REGIONAL ACCOUNTS 309
12.1	PRODUK DOMESTIK REGIONAL BRUTO PROVINSI 316
	<i>PROVINCIAL GROSS REGIONAL DOMESTIC PRODUCT..... 316</i>
12.1	Produk Domestik Regional Bruto Atas Dasar Harga Berlaku Menurut Lapangan Usaha di Kabupaten Muara Enim (miliar rupiah), 2016–2020 316
	<i>Gross Regional Domestic Product at Current Market Prices by Industry in Muara Enim Regency (billion rupiahs), 2016–2020..... 316</i>
12.2	Produk Domestik Regional Bruto Atas Dasar Harga Konstan 2010

	Menurut Lapangan Usaha di Kabupaten Muara Enim (miliar rupiah), 2016–2020.....	318
	<i>Gross Regional Domestic Product at 2010 Constant Market Prices by Industry in Muara Enim Regency (billion rupiahs), 2016–2020</i>	<i>318</i>
12.3	Distribusi Persentase Produk Domestik Regional Bruto Atas Dasar Harga Berlaku Menurut Lapangan Usaha di Kabupaten Muara Enim, 2016–2020	320
	<i>Percentage Distribution of Gross Regional Domestic Product at Current Market Prices by Industry in Muara Enim Regency, 2016–2020</i>	<i>320</i>
12.4	Laju Pertumbuhan Produk Domestik Regional Bruto Atas Dasar Harga Konstan 2010 Menurut Lapangan Usaha di Kabupaten Muara Enim (persen), 2016–2020	322
	<i>Growth Rate of Gross Regional Domestic Product at 2010 Constant Market Prices by Industry in Muara Enim Regency (percent), 2016–2020.....</i>	<i>322</i>
12.5	Produk Domestik Regional Bruto Atas Dasar Harga Berlaku Menurut Jenis Pengeluaran di Kabupaten Muara Enim (miliar rupiah), 2016–2020 .	324
	<i>Gross Regional Domestic Product at Current Market Prices by Type of Expenditure in Muara Enim Regency (billion rupiahs), 2016–2020.....</i>	<i>324</i>
12.6	Produk Domestik Regional Bruto Atas Dasar Harga Konstan 2010 Menurut Jenis Pengeluaran di Kabupaten Muara Enim (miliar rupiah), 2016–2020.....	325
	<i>Gross Regional Domestic Product at 2010 Constant Market Prices by Type of Expenditure in Muara Enim Regency (billion rupiahs), 2016–2020.....</i>	<i>325</i>
13.	PERBANDINGAN ANTAR KABUPATEN/KOTA/ REGENCY/MUNICIPAL COMPARISON	327
13.1	Jumlah Penduduk Menurut Kabupaten/Kota di Provinsi Sumatera Selatan (ribu), 2016–2020.....	333
	<i>Population by Regency/Municipality in Sumatera Selatan Province (thousand), 2016–2020.....</i>	<i>333</i>
13.2	Laju Pertumbuhan Produk Domestik Regional Bruto Atas Dasar Harga Konstan 2010 Menurut Kabupaten/Kota di Provinsi Sumatera Selatan (persen), 2016–2020	334
	<i>Rate of Growth of Gross Regional Domestic Products at Constant 2010 Prices by Regency/Municipality in Sumatera Selatan Province (percent), 2016–2020.....</i>	<i>334</i>
13.3	Jumlah Penduduk Miskin Menurut Kabupaten/Kota di Provinsi Sumatera	

	Halaman <i>Page</i>
Selatan (ribu), 2016–2020	335
<i>Number of Poor Population by Regency/Municipality in Sumatera Selatan Province (thousand), 2016–2020</i>	<i>335</i>
13.4 Indeks Pembangunan Manusia Menurut Kabupaten/Kota di Provinsi Sumatera Selatan, 2016–2020.....	336
<i>Human Development Index by Regency/Municipality in Sumatera Selatan Province, 2016–2020</i>	<i>336</i>

<https://muaraenimkab.bps.go.id>

DAFTAR GAMBAR/LIST OF FIGURES

		Halaman <i>Page</i>
1.1	Luas Daerah menurut Kecamatan (%), 2020..... <i>Area of Subdistrict (%), 2020</i>	8 8
1.2	Jarak Ibu Kota Kecamatan dengan Ibukota Kabupaten di Kabupaten Muara Enim , 2020	9 9
	<i>Distance Between Capital District and Capital Regency in Muara Enim Regency, 2020</i>	9 9
2.1	Jumlah Respon dari Fraksi-fraksi Terhadap Laporan Pertanggungjawaban Kepala Daerah di Kabupaten Muara Enim, 2020	25 25
	<i>Response Rate of Regent Responsibility Report in Muara Enim Regency, 2020.....</i>	25 25
2.2	Realisasi Penerimaan Pajak Bumi dan Bangunan (PBB) di Kabupaten Muara Enim, 2020	26 26
	<i>Realization of Land and Building Tax Received in Muara Enim Regency, 2020.....</i>	26 26
3.1	Jumlah Penduduk Menurut Kecamatan di Kabupaten Muara Enim (ribu), 2020	73 73
	<i>Population by Subdistrict in Muara Enim Regency (thousand), 2020</i>	73 73
3.2	Jumlah Penduduk Berumur 15 Tahun Keatas Menurut Jenis Kegiatan Selama Seminggu yang Lalu di Kabupaten Muara Enim, 2020	74 74
	<i>Population Aged 15 Years and Over by Type of Activity During The Previous Week in Muara Enim Regency, 2020.....</i>	74 74
12.1	PDRB ADHB, 2016–2020 (Triliun Rupiah)	315 315
	<i>GRDP Based On Current Prices, 2016–2020 (Trillion Rp).....</i>	315 315
12.2	Pertumbuhan Ekonomi, 2016–2020 (Persen).....	315 315
	<i>Economic Growth, 2016–2020 (Percent)</i>	315 315

PENJELASAN UMUM/EXPLANATORY NOTES

Tanda-tanda, satuan-satuan, dan lain-lainnya yang digunakan dalam publikasi ini adalah sebagai berikut:

Symbols, measurement units, and acronyms which are used in this publication, are as follows:

1. TANDA-TANDA/SYMBOLS

Data tidak tersedia/Data not available	: ...
Tidak ada atau nol /Null or zero	: -
Data dapat diabaikan/Data negligible	: 0
Tanda decimal/Decimal point	: ,
Data tidak dapat ditampilkan/Not applicable	: NA
Angka estimasi/Estimated figures	: e
Angka diperbaiki/Revised figures	: r
Angka sementara/Preliminary figures	: x
Angka sangat sementara/Very preliminary figures	: xx
Angka sangat sangat sementara/Very very preliminary figures	: xxx

2. SATUAN/UNITS

barel/barrel	: 158,99 liter/litres = 1/6,2898 m ³
hektar (ha)/hectare (ha)	: 10 000 m ²
kilometer (km)/kilometres (km)	: 1 000 meter/meters (m)
knot/knot	: 1,8523 km/jam (km/hour)
kuintal/quintal	: 100 kg
KWh	: 1 000 Watt hour
MWh	: 1 000 KWh
liter (untuk beras)/litre (for rice)	: 0,80 kg
MMSCF	: 1/35,3 m ³
metrik ton (m.ton)/metric ton (m. ton)	: 0,98421 long ton = 1 000 kg
ons/ounce	: 28,31 gram/grams
ton	: 1 000 kg

Satuan lain: buah, dus, butir, helai/lembar, kaleng, batang, pulsa, ton kilometer (ton-km), jam, menit, persen (%).

Other units: unit, pack, pieces, sheet, tin, pulse, ton-kilometres(ton-km), hour, minute, percent (%).

Perbedaan angka di belakang koma disebabkan oleh pembulatan angka.

The difference in decimal numbers is caused by rounding.

DAFTAR SINGKATAN/ LIST OF ABBREVIATIONS

SI	: Stasiun Iklim
SIMPK	: Stasiun Meteorologi Pertanian Khusus
t.t	: Tempat tidur
BCG	: Bacillus Calmette Guerin
DPT	: Difteri, Pertusis, Tetanus
TT	: Tetanus Toxoid
IOT	: Industri Obat Tradisional/ <i>Traditional Medicine Industry</i>
IKOT	: Industri Kecil Obat Tradisional/ <i>Traditional Medicine Small</i>
Alkes	: Alat kesehatan/ <i>Health Kits</i>
PKRT	: Perbekalan Kesehatan Rumah tangga/ <i>Household Health Logistics</i>
Kompl	: Komplemen/ <i>Complement</i>
IRTP	: Industri Pangan Produksi Rumah Tangga/ <i>Foods Home Industry</i>
PBF	: Pedagang Besar Farmasi/ <i>Pharmacy Whole-seller</i>
GFK	: Gudang Farmasi Kab/Kota/Regency/ <i>Municipality Pharmacy Warehouse</i>
RB	: Rumah Bersalin/ <i>Delivery House</i>
Pustu	: Puskesmas pembantu/ <i>Auxiliary Public Health Center</i>
BP	: Balai Pengobatan/ <i>Polyclinic</i>
TPS	: Tempat Pembuangan Sementara / <i>landfill</i>
Jamkesmas	: Jaminan kesehatan masyarakat miskin/ <i>Poor public health insurance</i>
PJKMU	: Program Jaminan Kesehatan Masyarakat Umum
SIUP	: Surat Ijin Usaha Perdagangan/ <i>Trading Permission Letter</i>
TDP	: Tanda Daftar Perusahaan/ <i>Company Registration Identity</i>
API	: Angka Pengenal Importir/ <i>Importer's Identity Number</i>

Statistik Kunci, 2018–2020 Key Statistics, 2018–2020

Rincian/Description	Satuan/Unit	2018	2019	2020
(1)	(2)	(3)	(4)	(5)
SOSIAL/SOCIAL				
Penduduk ¹ /Population ¹	juta/million	628,66	637,56	612,90
Laju Pertumbuhan Penduduk ¹ /Population Growth ¹	%	1,60	0,78	1,03
Angka Harapan Hidup ^{1-e} /Life Expectancy Rate ¹	tahun/years	68,38	68,63	68,90
Angka Melek Huruf Usia 15+/ <i>Literacy Rate Aged 15+</i>	%	99,89	98,32	98,80
Tingkat Partisipasi Angkatan Kerja -TPAK ^{2,3} <i>Labour Force Participation Rate-LFPR^{2,3}</i>	%	72,66	70,42	68,45
Tingkat Pengangguran Terbuka-TPT ² <i>Unemployment Rate-UR²</i>	%	4,27	4,78	4,90
Penduduk Miskin ⁴ /Poor People ⁴	juta/million	78,58	78,75	79,27
Persentase Penduduk Miskin ⁴ <i>Percentage of Poor People⁴</i>	%	12,56	12,41	12,32
Indeks Pembangunan Manusia-IPM ⁵ <i>Human Development Index⁵</i>	–	68,28	68,88	68,74
EKONOMI/ECONOMIC				
Produk Domestik Regional Bruto (PDRB) Harga Berlaku ⁶ <i>Gross Regional Domestic Bruto (GRDP) at Current Price⁶</i>	triliun rupiah <i>trillion rupiahs</i>	52,69	57,39	57,76
Laju Pertumbuhan Ekonomi ⁸ /Economic Growth ⁷	%	8,65	7,02	0,03
PDRB Per Kapita Harga Berlaku ^{6,8} <i>Per Capita of GRDP at Current Price^{6,8}</i>	juta rupiah <i>million rupiahs</i>	83,93	90,12	89,46

- Catatan/Notes: ¹ Hasil proyeksi penduduk Indonesia 2010–2035 (pertengahan tahun/Juni)/*The result of Indonesia population prjection 2010–2035 (mid year/June)*
- ² Kondisi Agustus/Condition at August
- ³ Menggunakan penimbang hasil proyeksi penduduk tahun 2010–2035/Weighted by the 2010–2035 population projection
- ⁴ Kondisi Maret/Condition at March
- ⁵ Sejak tahun 2010, IPM dihitung dengan metode baru. Komponen IPM metode baru adalah angka harapan hidup saat lahir, harapan lama sekolah, rata-rata lama sekolah, dan pengeluaran per kapita/*Since 2010, HDI was calculated using new method. New HDI component are life expectancy at birth, expected years of schooling, means years of schooling, and expenditure per capita*
- ⁶ Mulai tahun 2010 mengadopsi System of National Account 2008 (SNA 2008)/*Since 2010 is in line with System of National Account 2008 (SNA 2008)*
- ⁷ Menggunakan tahun dasar 2010 (2010=100)/*Using 2010 base year (2010=100)*
- ⁸ Menggunakan proyeksi penduduk berdasarkan hasil SP2010/*Using population projection based on SP2010*

01

**GEOGRAFI DAN IKLIM
GEOGRAPHY AND CLIMATE**

MUARA BELIDA

CAPITAL

**IBUKOTA KECAMATAN
KE
IBUKOTA KABUPATEN**

TERJAUH = 160KM

<https://muarabekkab.bps.go.id>

PENJELASAN TEKNIS

1. Secara astronomis, Kabupaten Muara Enim terletak antara 3'-4' Lintang Selatan dan antara 103'-104' Bujur Timur.
2. Berdasarkan posisi geografisnya, wilayah Kabupaten Muara Enim bagian utara berbatasan dengan Kota Palembang, Kabupaten Musi Banyuasin, dan Kabupaten Penukal Abab Lematang Ilir, bagian selatan berbatasan dengan Kabupaten Ogan Komering Ulu dan Kabupaten Ogan Komering Ulu Selatan, bagian timur berbatasan dengan Kabupaten Ogan Ilir, Kabupaten Ogan Komering Ilir, dan Kota Prabumulih, dan sebelah barat berbatasan dengan Kabupaten Musi Rawas dan Kabupaten Lahat.
3. Data Podes merupakan satu-satunya sumber data kewilayahan yang muatannya beragam dan memberi gambaran tentang situasi pembangunan suatu wilayah (regional). Ini berbeda dengan data dari hasil pendekatan rumah tangga yang lebih menekankan pada dimensi aktivitas sektoral. Keduanya sama penting dan menjadi kekayaan BPS.
4. Cakupan Wilayah Pencacahan Podes dilakukan secara sensus terhadap seluruh wilayah administrasi pemerintahan terendah setingkat desa (yaitu desa, kelurahan,

TECHNICAL NOTES

1. *Astronomically, Muara Enim Regency is located between 3' - 4' South Latitude and between 103' - 104' East Longitude.*
2. *Based on its geographical position, the northern part of Muara Enim Regency is bordered by Palembang City, Musi Banyuasin Regency, and Penukal Abab Lematang Ilir Regency, the southern part borders Ogan Komering Ulu Regency and South Ogan Komering Ulu Regency, the eastern part borders Ogan Ilir Regency, Regency Ogan Komering Ilir, and Kota Prabumulih, and in the west are bordered by Musi Rawas Regency and Lahat Regency.*
3. *Podes data is the only one Source of spatial data consisting of various information and providing a picture of development progress in a region. The Podes data are different from data resulted from household surveys focusing on the dimension of sectoral activities. Both kind of data are important and become the trade mark of BPS on the data richness aspect.*
4. *Podes Coverage Podes enumeration is implemented as a census of the lowest governmental administrative region equivalent to village (i.e. village, sub-district, nagari, and*

- nagari, Unit Permukiman Transmigrasi (UPT)) yang masih dibina oleh kementerian terkait.
5. Sungai adalah aliran air yang besar (biasanya buatan alam).
 6. Iklim adalah keadaan hawa (suhu, kelembaban, awan, hujan, dan sinar matahari) pada suatu daerah dalam jangka waktu yang agak lama (30 tahun).
 7. Suhu adalah ukuran kuantitatif terhadap temperatur; panas dan dingin, diukur dengan termometer.
 8. Kelembaban udara adalah banyaknya uap air yang dikandung oleh udara, dapat diukur dengan hygrometer.
 9. Curah hujan adalah banyaknya hujan yang tercurah (turun) di suatu daerah dalam jangka waktu tertentu.
 10. Tekanan udara adalah berat udara di atas suatu satuan areal, diukur dengan barometer.
- Transmigration Settlement Unit which is still fostered by the relevant ministries).*
5. *The river is large stream of water (usually made in nature).*
 6. *Climate is the state of the weather (temperature, humidity, clouds, rain, and sun) on an area within a longer period of time (30 years).*
 7. *Temperature is a quantitative measure of the temperature; hot and cold, measured with a thermometer.*
 8. *Humidity is the amount of water vapor contained in the air which can be measured with a hygrometer.*
 9. *Rainfall is the amount of rain poured down in an area within a certain period.*
 10. *Air pressure is the weight of the air above a unit area, measured by a barometer.*

ULASAN**DESCRIPTION**

1.1 Keadaan Geografi

1.1 *Geographical Situation*

1.1.1 Letak Geografis dan Kondisi Topografi

1.1.1 *Geographical and Topography Situation*

Posisi geografis Kabupaten Muara Enim terletak antara 30 3' 21" sampai 40 15' 14" Lintang Selatan dan 1030 18' 18" sampai 1040 42' 4,99" Bujur Timur.

The geographic position of Muara Enim Regency, is located between 30 3' 21" to 40 15' 14" south latitude, and 1030 18' 18" to 1040 42' 4,99" east longitude.

Kabupaten Muara Enim merupakan daerah agraris dengan luas wilayah 7.483,06 Km², terbagi menjadi 22 kecamatan, terdiri dari 245 desa definitif dan 10 kelurahan (Tabel 2.1).

Muara Enim regency is an agriculture region, has a total area of 7,483.06 Km², is divided administratively into 22 Subdistricts. Those divided into 245 villages and 10 Subdistricts (Table 2.1).

Batas-batas wilayah Muara Enim mulai tahun 2013 antara lain: Sebelah Utara dengan Kota Palembang, Kabupaten Musi Banyuasin dan Penukal Abab Lematang Ilir; Sebelah Selatan dengan Kabupaten Ogan Komering Ulu dan Ogan Komering Ulu Selatan; Sebelah Timur dengan Kabupaten Ogan Ilir, Kabupaten Ogan Komering Ilir dan Kota Prabumulih; Sebelah Barat dengan Kabupaten Musi Rawas dan Kabupaten Lahat.

Starts from 2013, the borders are by Northern is Palembang city, Musi Banyuasin and Penukal Abab Lematang Ilir Regency; by Southern is regency of Ogan Komering Ulu and Ogan Komering Ulu Selatan; by Eastern are regency of Ogan Ilir, Ogan Komering Ilir, and Prabumulih city; and by Western are regency of Musi Rawas and Lahat.

Kondisi topografi daerah cukup beragam. Daerah dataran tinggi di bagian barat daya, merupakan bagian dari rangkaian pegunungan Bukit Barisan. Daerah ini meliputi Kecamatan Semende Darat Laut, Semende Darat Ulu, Semende Darat Tengah dan Kecamatan Tanjung Agung. Daerah dataran rendah, berada

The topography is quiet varyity. The upland in southwest is part of Bukit Barisan mountain chain. Those are covered of Subdistricts Semende Darat Ulu, Semende Darat Laut, Semende Darat Tengah and Tanjung Agung. The center part of this region is a low land was vallley area. Next to the north-southeast, located swamp area that

dibagian tengah. Terus ke utara-timur laut, terdapat daerah rawa yang berhadapan langsung dengan daerah aliran Sungai Musi. Daerah ini meliputi Kecamatan Lembak, Gelumbang, dan Sungai Rotan.

1.1.2 Ketinggian

Kabupaten Muara Enim digolongkan sebagai daerah dataran rendah dan lebih dari 70 persen wilayahnya berada pada ketinggian kurang dari 100 meter dari permukaan laut dan selebihnya berada pada ketinggian lebih dari 100 meter dari permukaan laut yang tersebar di lima kecamatan yaitu: Kecamatan Semende Darat Laut, Semende Darat Ulu, Semende Darat Tengah, Tanjung Agung, dan Lubai Ulu.

1.1.3 Kemiringan Tanah

Derajat kemiringan tanah pada umumnya cende-rung landai dengan tingkat ketinggian yang relatif rendah. Sekitar 74,80 persen dari luas wilayah Kabupaten Muara Enim berada pada wilayah yang mempunyai kemiringan kurang dari 12 persen. Sekitar 9,32 persen berkemiringan sedang, yaitu antara 12 – 40 persen. Selebihnya, sekitar 15,88 persen tergolong terjal, dengan kemiringan lebih dari 40 persen.

1.1.4 Jenis Tanah

Sekitar 43,28 persen dari luas

facing directly with Musi River basin. In these part is covered of Subdistricts Lembak, Gelumbang, and Sungai Rotan.

1.1.2 Altitude

Generally, the altitude of Muara Enim is classified as lowland area. Based on the distribution of height by Subdistrict, which is about 70 percent of this area, located at an altitude of less than 100 meters above sea level. And the rest, located over 100 meter of sea level covered five Subdistricts, namely: Semende Darat Laut, Semende Darat Ulu, Semende Darat Tengah, Tanjung Agung, dan Lubai Ulu.

1.1.3 Land Declivity

The level of land declivity, generally, relative tended sloping at the low altitude. Around 74,80 percent of the total area is located at area that has sloping less than 12 percent. Category of middle declivity is Around 9.32 percent, ranged 12 up to 40 percent of sloping, and the rest around 15,88 percent is sheer sloping category, by more than 40 percent.

1.1.4 Type of Land

Around 43.28 percent, consist of Red-

wilayah Kabupaten Muara Enim adalah berupa padzolik merah–kuning, diikuti Alluvial sekitar 23,49 persen dari luas wilayah. Jenis Tanah lain yang cukup besar peranannya dalam komposisi/struktur tanah adalah latosol (9,33 persen), Andosol (6,77 persen), Asosiasi Podzolik coklat kekuningan (6,50 persen), dan Asosiasi gley (5,53 persen).

yellow Podzolik, followed by Alluvial about 23.49 percent of total areas. The other type of land which have big enough role in compotion of soil is Latosol (9.33 percent), Andosol (6.77 percent), Assosiated brown podzolik (6.50 percent), and Assosiated Gley (5.53 percent).

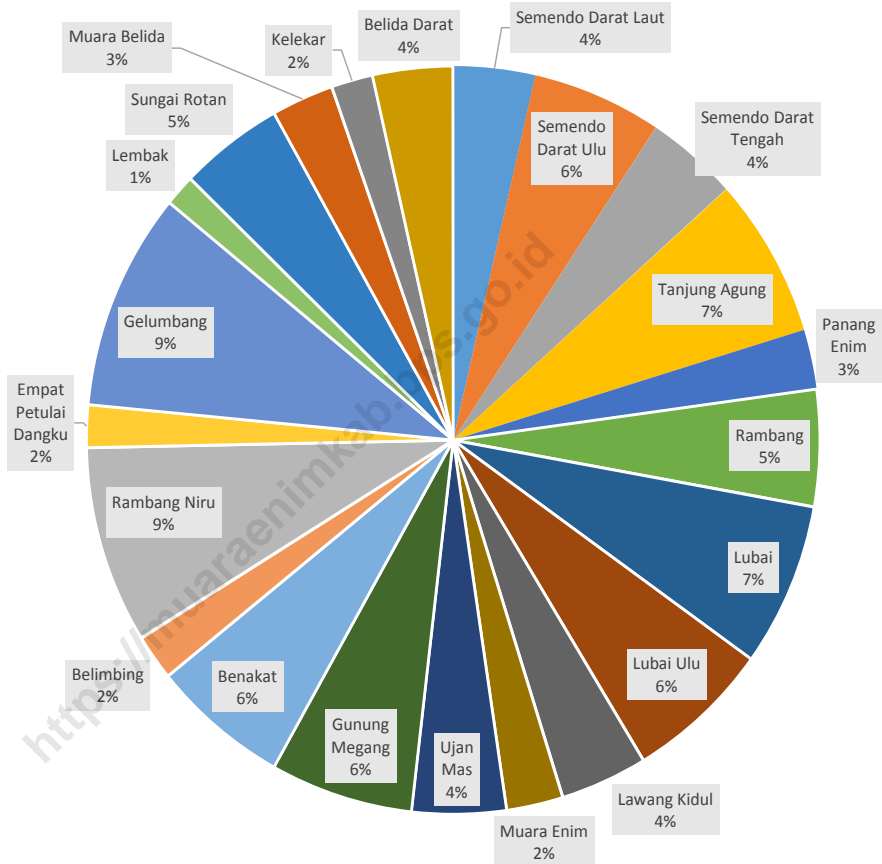
1.1.5 Jarak dari Muara Enim ke Ibu Kota Kecamatan

Jarak terjauh dari Ibu Kota Kabupaten Muara Enim ke Ibu Kota Kecamatan adalah Kecamatan Muara Belida yaitu sejauh 160 km. Diikuti oleh Kecamatan Lubai Ulu yaitu sejauh 151 km, Sungai Rotan sejauh 150 km, dan Kecamatan Belide Darat sejauh 128 km. Sementara yang terdekat adalah Kecamatan Muara Enim, Lawang Kidul, dan Ujan Mas.

1.1.5 *The Distance from Muara Enim to Subdistrict*

The longest distance from the capital city of Muara Enim Regency is Muara Belida by 160 km. Followed by Lubai Ulu with 151 km, Sungai Rotan with 150 km and Belide Darat by 128 km. While the nearest is Muara Enim, Lawang Kidul, and Ujan Mas.

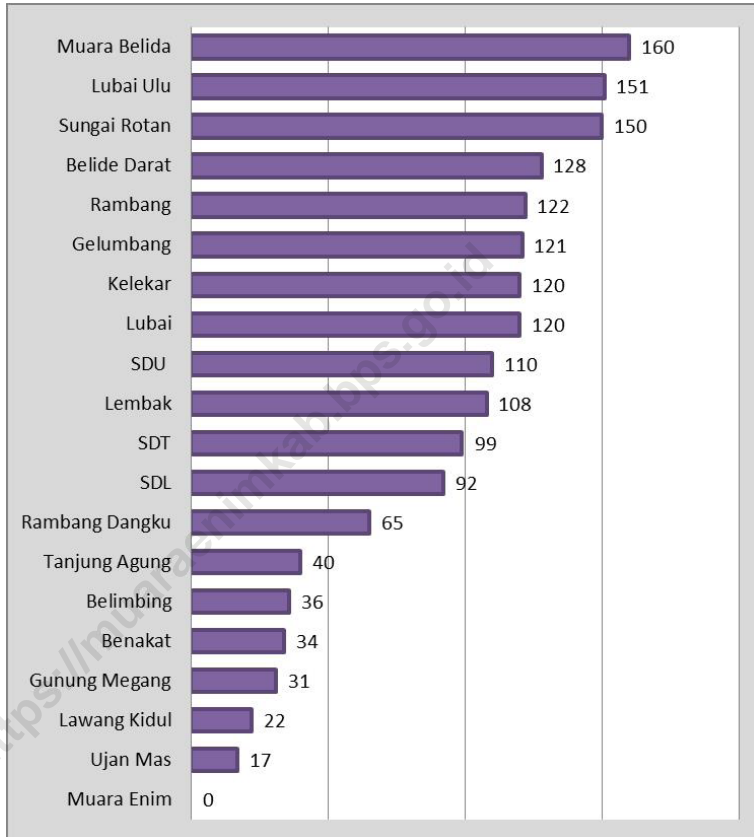
Gambar 1.1 Luas Daerah menurut Kecamatan (%), 2020
Figures 1.1 Area of Subdistrict (%), 2020



Sumber/Source : Bagian Tata Pemerintahan Pemkab Muara Enim/Muara Enim Regency Governance Section

Gambar
Figures 1.2

Jarak Ibu Kota Kecamatan dengan Ibukota Kabupaten di Kabupaten Muara Enim , 2020
Distance Between Capital District and Capital Regency in Muara Enim Regency , 2020



Sumber/Source : Berdasarkan Peraturan Menteri Dalam Negeri No. 66 Tahun 2011 tanggal 28 Desember 2011
Based on Minister Of Home Affairs Regulation No 66/2011, December 28, 2011

1.1 KEADAAN GEOGRAFI GEOGRAPHY CONDITION

Tabel 1.1.1 **Luas Daerah dan Jumlah Pulau Menurut Kecamatan di Kabupaten Muara Enim, 2020**
Table 1.1.1 **Total Area and Number of Islands by Subdistrict in Muara Enim Regency, 2020**

Kecamatan Subdistrict	Ibukota Kecamatan Capital of Subdistrict	Luas Total Area (km ² /sq.km)
(1)	(2)	(3)
Semendo Darat Laut	Pulau Panggung	269,14
Semendo Darat Ulu	Aremantai	426,64
Semendo Darat Tengah	Seri Tanjung	302,24
Tanjung Agung	Tanjung Agung	517,1
Panang Enim	Lebak Budi	192,92
Rambang	Sugih Waras	378,07
Lubai	Beringin	529,32
Lubai Ulu	Karang Agung	478,49
Lawang Kidul	Keban Agung	287,26
Muara Enim	Muara Enim	187,08
Ujan Mas	Ujan Mas Baru	311,13
Gunung Megang	Gunung Megang Dalam	471,36
Benakat	Padang Bindu	451,96
Belimbing	Cinta Kasih	148,69
Rambang Niru	Tebat Agung	638,35
Empat Petulai Dangku	Dangku	138,35
Gelumbang	Gelumbang	705,57
Lembak	Lembak	101,44
Sungai Rotan	Sukarami	344,14
Muara Belida	Patra Tani	204,67
Kelekar	Menanti	138,03
Belida Darat	Tanjung Bunut	264,26
Muara Enim	Muara Enim	7 486,21

Lanjutan Tabel/*Continued Table 1.1.1*

Kecamatan Subdistrict	Persentase terhadap Luas Kabupaten Percentage to Regency Area	Jumlah Pulau Number of Islands
(1)	(4)	(5)
Semendo Darat Laut	3,60	...
Semendo Darat Ulu	5,70	...
Semendo Darat Tengah	4,04	...
Tanjung Agung	6,91	...
Panang Enim	2,58	...
Rambang	5,05	...
Lubai	7,07	...
Lubai Ulu	6,39	...
Lawang Kidul	3,84	...
Muara Enim	2,50	...
Ujan Mas	4,16	...
Gunung Megang	6,30	...
Benakat	6,04	...
Belimbing	1,99	...
Rambang Niru	8,53	...
Empat Petulai Dangku	1,85	...
Gelumbang	9,42	...
Lembak	1,36	...
Sungai Rotan	4,60	...
Muara Belida	2,73	...
Kelekar	1,84	...
Belida Darat	3,53	...
Muara Enim	100,00	...

Catatan/*Note*: ...Sumber/*Source*: Bagian Tata Pemerintahan Pemkab Muara Enim/*Muara Enim Regency Governance Section*

Tabel 1.1.2 **Tinggi Wilayah dan Jarak ke Ibukota Kabupaten Menurut Kecamatan di Kabupaten Muara Enim, 2020**
Altitude and Distance to the Capital of Regency by Subdistrict in Muara Enim Regency, 2020

Kecamatan Subdistrict	Tinggi Wilayah (mdpl) Altitude (m a.s.l)	Jarak ke Ibukota Kabupaten Distance to the Capital of Regency
(1)	(2)	(3)
Semendo Darat Laut	600 - 1 017	92
Semendo Darat Ulu	943 - 1 800	110
Semendo Darat Tengah	997 - 1 024	99
Tanjung Agung	82 - 652	40
Panang Enim
Rambang	42 - 78	122
Lubai	42 - 79	120
Lubai Ulu	54 - 112	151
Lawang Kidul	62 - 229	22
Muara Enim	40 - 77	0
Ujan Mas	37 - 64	17
Gunung Megang	46 - 81	31
Benakat	40 - 87	34
Belimbing	38 - 52	36
Rambang Niru	34 - 62	65
Empat Petulai Dangku
Gelumbang	33 - 53	121
Lembak	32 - 47	108
Sungai Rotan	20 - 33	150
Muara Belida	17 - 41	160
Kelekar	17 - 33	120
Belida Darat	46 - 62	128
Muara Enim		0

Catatan/Note: ...

Sumber/Source:

1.2 KEADAAN IKLIM CLIMATE CONDITION

Tabel 1.2.1 Pengamatan Unsur Iklim Menurut Bulan di Stasiun Pengamatan Badan Meteorologi Klimatologi dan Geofisika (BMKG) di Stasiun Kenten Palembang, 2020
Observation of Climate Elements By Months at the Meteorology, Climatogy and Geophysics Agency Station in Kenten Station Palembang, 2020

Bulan Month	Suhu/Temperature (°C)			Kelembaban/Humidity (%)		
	Minimum	Rata-rata Average	Maksimum Maximum	Minimum	Rata-rata Average	Maksimum Maximum
(1)	(2)	(3)	(4)	(5)	(6)	(7)
Januari/January	23,00	27,27	33,20	57,00	87,14	98,00
Februari/February	23,00	27,21	33,40	62,00	87,65	100,00
Maret/March	22,40	27,83	34,80	59,00	86,49	98,00
April/April	22,80	27,56	34,80	60,00	87,51	99,00
Mei/May	22,80	28,30	34,60	73,00	86,34	98,00
Juni/June	22,00	27,59	34,40	59,00	86,00	100,00
Juli/July	23,20	27,26	34,60	64,00	87,56	98,00
Agustus/August	23,00	28,26	36,80	51,00	79,53	96,00
September/September	22,60	27,70	36,00	54,00	82,15	100,00
Oktober/October	21,60	27,60	34,60	55,00	83,82	100,00
November/November	22,80	27,60	35,40	55,00	84,61	100,00
Desember/December	22,00	27,10	34,40	58,00	86,77	100,00

Lanjutan Tabel/*Continued Table 1.2.1*

Bulan <i>Month</i>	Kecepatan Angin (m/det) <i>Wind Velocity (m/sec)</i>			Tekanan Udara/ <i>Atmospheric Pressure</i> (mb)		
	Minimum	Rata-rata <i>Average</i>	Maksimum <i>Maximum</i>	Minimum	Rata-rata <i>Average</i>	Maksimum <i>Maximum</i>
(1)	(8)	(9)	(10)	(11)	(12)	(13)
Januari/ <i>January</i>	...	4,02	1 010,43	...
Februari/ <i>February</i>	...	4,30	1 010,90	...
Maret/ <i>March</i>	...	3,62	1 010,10	...
April/ <i>April</i>	...	3,10	1 010,30	...
Mei/ <i>May</i>	...	3,33	1 009,20	...
Juni/ <i>June</i>	...	3,50	1 009,70	...
Juli/ <i>July</i>	...	3,56	1 009,10	...
Agustus/ <i>August</i>	...	4,30	1 009,70	...
September/ <i>September</i>	...	3,90	1 009,90	...
Oktober/ <i>October</i>	...	3,26	1 009,50	...
November/ <i>November</i>	...	3,00	1 009,90	...
Desember/ <i>December</i>	...	3,44	1 009,10	...

Lanjutan Tabel/*Continued Table 1.2.1*

Bulan Month	Jumlah Curah Hujan Number of Precipitation (mm)	Jumlah Hari Hujan (hari) Number of Rainy Days (day)	Penyinaran Matahari Duration of Sunshine (%)
(1)	(14)	(15)	(16)
Januari/ <i>January</i>	114,10	25	37,00
Februari/ <i>February</i>	298,50	22	43,50
Maret/ <i>March</i>	367,90	18	54,00
April/ <i>April</i>	396,50	24	51,90
Mei/ <i>May</i>	264,70	20	50,20
Juni/ <i>June</i>	133,00	19	55,70
Juli/ <i>July</i>	73,40	16	57,00
Agustus/ <i>August</i>	48,60	10	68,00
September/ <i>September</i>	136,30	13	52,30
Oktober/ <i>October</i>	251,10	18	44,60
November/ <i>November</i>	333,60	24	52,20
Desember/ <i>December</i>	228,00	18	35,80

Catatan/*Note*: ...

Sumber/*Source*: Badan Meteorologi Klimatologi dan Geofisika Kenten Palembang/*Meteorology, Climatology and Geophysic, Kenten Station, Palembang*

**PEMERINTAHAN
GOVERNMENT**



FUNGSIONAL TERTENTU	3.097
FUNGSIONAL UMUM	775
STRUKTURAL	335

FUNGSIONAL TERTENTU	1.227
FUNGSIONAL UMUM	731
STRUKTURAL	557



Jumlah ASN di Kabupaten Muara Enim yaitu 6.722 ASN, mengalami penurunan sebesar 4,48 persen dibandingkan dengan tahun sebelumnya yaitu 7.037 ASN.

PENJELASAN TEKNIS

1. **Anggota Dewan Perwakilan Rakyat Daerah (DPRD)** dipilih melalui pemilihan umum (pemilu) dan dilantik dalam masa jabatan lima tahun.
2. **Dewan Perwakilan Rakyat Daerah provinsi (DPRD provinsi)** merupakan lembaga perwakilan rakyat daerah yang berkedudukan sebagai unsur penyelenggara pemerintahan daerah provinsi. DPRD provinsi terdiri atas anggota partai politik peserta pemilihan umum yang dipilih melalui pemilihan umum.
3. **Pemerintah Daerah di Indonesia** adalah penyelenggara pemerintahan daerah menurut asas otonomi dan tugas pembantuan dengan prinsip otonomi seluas-luasnya dalam sistem dan prinsip Negara Kesatuan Republik Indonesia sebagaimana dimaksud dalam Undang-Undang Dasar 1945. Pemerintah daerah adalah Gubernur, Bupati, atau Walikota, dan Perangkat Daerah sebagai unsur penyelenggara pemerintahan daerah.
4. **Negara Kesatuan Republik Indonesia** dibagi atas daerah-daerah provinsi. Daerah provinsi itu dibagi lagi atas daerah kabupaten dan daerah kota. Setiap daerah provinsi, daerah kabupaten, dan daerah kota mempunyai pemerintahan

TECHNICAL NOTES

1. **Regional House of Representatives (DPRD)** members are elected through a general election and appointed for a five-years membership.
2. **Provincial Regional House of Representatives (DPRD province)** is the representative body of the people area serves as a component of the provincial government. Provincial assembly consisting of members of political parties participating in elections are elected through general elections.
3. **Local Government in Indonesia** is the regional administration in accordance with the principle of autonomy and duty of assistance with the principle of broad autonomy within the system and the principles of the Republic of Indonesia as stipulated in the Constitution of 1945. The local government is the governor, regent or mayor, and the Region as an element of the regional administration.
4. **Unitary Republic of Indonesia** is divided into areas of the province. The area was divided over the province of the districts and areas of the city. Each provincial, district, and local government areas of the city have regulated by law.

- daerah yang diatur dengan undang-undang.
5. Gubernur, Bupati dan Wali Kota masing-masing sebagai Kepala Pemerintah Daerah Provinsi, Daerah Kabupaten dan Daerah Kota dipilih secara demokratis. Pemerintah daerah menjalankan otonomi seluas-luasnya, kecuali urusan pemerintahan yang oleh undang-undang ditentukan sebagai urusan Pemerintah Pusat.
 6. Dalam penyelenggaraan Pemerintahan Daerah, Kepala Daerah dibantu oleh Perangkat Daerah yang terdiri dari:
 - Unsur staf yang membantu penyusunan kebijakan dan koordinasi, diwadahi dalam Sekretariat;
 - Unsur pengawas yang diwadahi dalam bentuk Inspektorat;
 - Unsur perencana yang diwadahi dalam bentuk Badan;
 - Unsur pendukung tugas Kepala daerah dalam penyusunan dan pelaksanaan kebijakan daerah yang bersifat spesifik, diwadahi dalam Lembaga Teknis Daerah; serta
 - Unsur pelaksana urusan daerah yang diwadahi dalam Dinas Daerah
 7. Sekretariat Daerah merupakan unsur staf. Sekretariat Daerah mempunyai tugas dan kewajiban membantu Gubernur, Bupati atau Walikota dalam menyusun kebijakan dan mengoordinasikan
5. *Governor, Regent and Mayor respectively as Head of the Provincial Government, Regency and City elected democratically. The local government running the widest possible autonomy, except in matters of government by law defined as the affairs of the Central Government.*
 6. *In the implementation of Local Government, Regional Head is assisted by Regional Device comprising:

 - On element of the staff to help policy-making and coordination, accommodated in the Secretariat;
 - Supervisory elements are contained in the form of Inspectorate;
 - Element planners are contained in the form of Agency;
 - The supporting elements of the task head region in formulation and implementation of policies that are specific areas, contained in the regional Technical Institute;
 - As well as regional affairs executive element contained in the Regional Office*
 7. *Regional Secretariat is the staff element. Regional Secretariat has the duty and obligation to help the governor, regent or mayor in formulating policy and coordinating the Regional Office*

Dinas Daerah dan Lembaga Teknis Daerah. Pengertian pertanggung jawaban Kepala Dinas, Sekretaris DPRD, dan Kepala Badan/Kantor/Direktur Rumah Sakit Daerah melalui Sekretaris Daerah adalah pertanggungjawaban administratif yang meliputi penyusunan kebijakan, perencanaan, pelaksanaan, monitoring, evaluasi, dan pelaporan pelaksanaan tugas Dinas Daerah, Sekretariat DPRD dan Lembaga Teknis Daerah, dengan demikian Kepala Dinas, Sekretaris DPRD, dan Kepala Badan/Kantor/Direktur Rumah Sakit Daerah bukan merupakan bawahan langsung Sekretaris Daerah.

8. Badan Perencanaan Pembangunan Daerah merupakan unsur perencana penyelenggaraan Pemerintahan Daerah. Badan Perencanaan Pembangunan Daerah mempunyai tugas melaksanakan penyusunan dan pelaksanaan kebijakan daerah di bidang perencanaan pembangunan daerah.
9. Dinas Daerah merupakan unsur pelaksana otonomi daerah. Dinas daerah mempunyai tugas melaksanakan urusan pemerintahan daerah berdasarkan asas otonomi dan tugas pembantuan. Unit pelaksana teknis adalah unsur pelaksana tugas teknis pada dinas

and the Regional Technical Institute. Understanding accountability Head of Department, Secretary of the Council, and Head of Agency/ Office/Director of the Regional Hospital through the Regional Secretary is the administrative accountability which include policy formulation, planning, implementation, monitoring, evaluation, and reporting on the implementation task Regional Office, Parliament Secretariat and Technical Institute area, thereby Head of Department, Secretary of the Council, and Head of Agency/ Office/Director of the Regional Hospital is not a direct subordinate Regional Secretary.

8. *Regional Development Planning Board is an element of planning for the regional administration. Regional Development Planning Board has the task of carrying out the preparation and implementation of regional policies in the field of regional development planning.*
9. *Regional Department is implementing the element of regional autonomy. Regional department has the tasks of regional government affairs based on the principle of autonomy and duty of assistance. Technical implementation unit is implementing elements of*

dan badan.

10. Partai Politik adalah organisasi politik yang dibentuk oleh sekelompok warga negara republik indonesia secara sukarela atas dasar persamaan kehendak dan cita-cita untuk memperjuangkan kepentingan anggota, masyarakat, bangsa, dan negara melalui pemilihan umum.
11. Fraksi adalah kelompok dalam badan legislatif yang terdiri atas beberapa anggota yang mempunyai visi yang sama.
12. Pegawai negeri sipil (PNS) merupakan unsur pemerintahan yang menjalankan tugas dan fungsi sebagai pelayan masyarakat dan menjalankan kegiatan operasional/ rutin tata pemerintahan.
13. Kecamatan adalah pembagian wilayah administratif di Indonesia di bawah kabupaten atau kota. Kecamatan terdiri atas desa-desa atau kelurahan-kelurahan.
14. Kelurahan adalah pembagian wilayah administratif di Indonesia di bawah kecamatan. Dalam konteks otonomi daerah di Indonesia, Kelurahan merupakan wilayah kerja Lurah sebagai Perangkat Daerah Kabupaten atau kota. Kelurahan dipimpin oleh seorang Lurah yang berstatus sebagai Pegawai Negeri Sipil.
15. Desa adalah desa dan desa adat atau yang disebut dengan nama lain, selanjutnya disebut Desa, *technical duties at the department and the agency.*
10. *Political Party is a political organization formed by a group of indonesian citizens voluntarily on the basis of equality will and ideals to fight for the interests of its members, the community, the nation, and the country through elections.*
11. *Fraction is a group in legislative consist of several members which have same vision.*
12. *Civil servants is an element of government who have duties and functions as public servants and operational activities/ routine governance.*
13. *Sub-district is the division of administrative regions in Indonesia under the county or city. Sub-district consists of the villages or kelurahan.*
14. *Urban Village is the division of administrative regions in Indonesia under districts. In the context of regional autonomy in Indonesia, a village headman as a working area of the regional district or city. Urban villages led by a headman status as a civil servant.*
15. *Village is the village and the traditional village or called by other names, hereinafter called*

adalah kesatuan masyarakat hukum yang memiliki batas wilayah yang berwenang untuk mengatur dan mengurus urusan pemerintahan, kepentingan masyarakat setempat berdasarkan prakarsa masyarakat, hak asal usul, dan/atau hak tradisional yang diakui dan dihormati dalam sistem pemerintahan Negara Kesatuan Republik Indonesia.

16. Realisasi Penerimaan dan Pengeluaran Pemerintah Provinsi adalah realisasi/perhitungan APBD Provinsi pada tiap tahun anggaran.
 17. Pendapatan Asli Daerah (PAD) adalah pendapatan yang diperoleh daerah yang dipungut berdasarkan peraturan daerah sesuai dengan peraturan perundang-undangan, guna keperluan daerah yang bersangkutan dalam membiayai kegiatannya.
 18. Dana Perimbangan adalah dana yang bersumber dari pendapatan APBN yang dialokasikan kepada Daerah untuk mendanai kebutuhan daerah dalam rangka pelaksanaan desentralisasi.
 19. Lain-lain Pendapatan yang Sah adalah pendapatan lainnya dari pemerintah pusat dan atau dari instansi pusat, serta dari daerah lainnya.
16. *Actual revenue and expenditure of Provincial Government is the realization/provincial budget calculations for every fiscal year.*
 17. *Original Local Government Revenue is revenue that withheld based on local regulations in accordance with the legislation, for the purposes of financing their activities.*
 18. *Balanced Budget is the fund coming from the state budget that allocated to regions to fund their needs in the context of decentralization.*
 19. *Other Legal Revenue is other income that coming from the central government and or from the central agencies, as well as from other local government.*

ULASAN**DESCRIPTION****2.1 Wilayah Administrasi**

Wilayah Kabupaten Muara Enim terdiri atas 22 kecamatan, 246 desa definitif dan 10 kelurahan. Jika dilihat dari jumlah desa/kelurahan maka jumlah desa/kelurahan terbanyak berada di Kecamatan Gelumbang, yaitu sebanyak 23 desa. Sedangkan Benakat merupakan kecamatan dengan jumlah desa paling sedikit yaitu 6 desa.

2.2 Keanggotaan Dewan

Anggota DPRD Kabupaten Muara Enim berjumlah 45 orang. Partai dengan anggota terbanyak adalah PDIP yaitu sebanyak 7 orang anggota diikuti Golkar, PPP, dan Demokrat yaitu masing-masing sebanyak 5 orang anggota.

2.3 Keadaan Pegawai Negeri Sipil

Jumlah Pegawai Negeri Sipil (PNS) daerah di Kabupaten Muara Enim pada tahun 2020 sebanyak 6.722 orang. Ditinjau dari jabatannya, ternyata jumlah PNS Kabupaten Muara Enim paling banyak menduduki fungsional tertentu, yaitu sebesar 64,33 persen. Sedangkan persentase jumlah PNS yang menduduki Eselon II, III, dan IV masing-masing adalah 0,49 persen; 2,83 persen; dan 9,95 persen; sisanya adalah PNS yang menduduki jabatan Fungsional Umum.

2.1 Administrative Region

The Regency of Muara Enim consisted of 22 subdistricts, 246 villages and 10 urban villages definitive. Gelumbang Subdistrict has the largest number of villages/wards that is equal to 23 villages/wards. While, Benakat Subdistrict has the least number of villages/wards that is equal to 6 villages/wards.

2.2 Regency Parliament

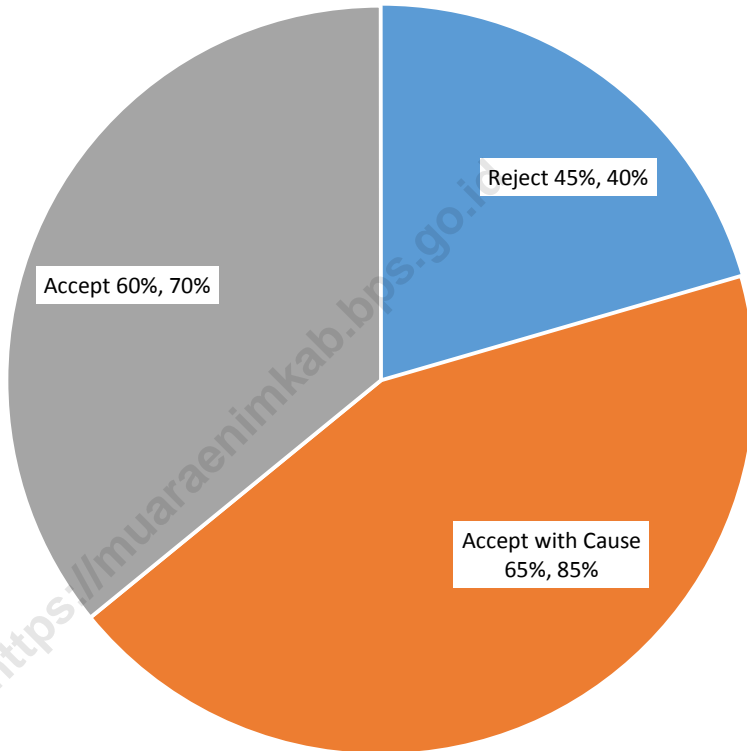
Muara Enim Regency parliament had 45 members, PDIP had the highest members, consist of 7 members, followed by Golkar, PPP, and Demokrat each of 5 members.

2.3 Situation of Civil Servant

In 2020 Regional Civil Servant of Muara Enim Regency was 6.722 people. By occupation, there was apparently that most of civil servants in Muara Enim Regency were on the Specific Functional, that is 64.33 percent. The percentage of civil servants in Echelon II, III, and IV, respectively 0.49 percent; 2.83 percent; and 9.95 percent; rest of them are Staf General Functional.

Gambar 2.1
Figures


**Jumlah Respon dari Fraksi-fraksi Terhadap Laporan
Pertanggungjawaban Kepala Daerah di Kabupaten
Muara Enim, 2020**
*Response Rate of Regent Responsibility Report in Muara
Enim Regency, 2020*



Sumber/Source : Sekretariat DPRD Kabupaten Muara Enim/House of Local Parliament of Muara Enim Regency

Gambar 2.2
Figures

Realisasi Penerimaan Pajak Bumi dan Bangunan (PBB) di Kabupaten Muara Enim, 2020
Realization of Land and Building Tax Received in Muara Enim Regency, 2020



Sumber/Source : Badan Pendapatan Daerah Kabupaten Muara Enim/*Regional Revenue Service of Muara Enim Regency*

2.1 WILAYAH ADMINISTRATIF ADMINISTRATIVE AREA

Tabel 2.1.1 **Jumlah Desa¹/Kelurahan Menurut Kecamatan di Kabupaten Muara Enim, 2016–2020**
Table 2.1.1 **Number of Villages¹/Kelurahan by Subdistrict in Muara Enim Regency, 2016–2020**

Kecamatan Subdistrict	2016	2017	2018	2019	2020
(1)	(2)	(3)	(4)	(5)	(6)
Semendo Darat Laut	10	10	10	10	10
Semendo Darat Ulu	10	10	10	10	10
Semendo Darat Tengah	12	12	12	12	12
Tanjung Agung	26	26	26	14	14
Panang Enim	-	-	-	12	12
Rambang	13	13	13	13	13
Lubai	10	10	10	10	10
Lubai Ulu	11	11	11	11	11
Lawang Kidul	7	7	7	7	7
Muara Enim	16	16	16	16	16
Ujan Mas	8	8	8	9	9
Gunung Megang	13	13	13	13	13
Benakat	6	6	6	6	6
Belimbing	10	10	10	10	10
Rambang Niru	26	26	26	16	16
Empat Petulai Dangku	-	-	-	10	10
Gelumbang	23	23	23	23	23
Lembak	10	10	10	10	10
Sungai Rotan	19	19	19	19	19
Muara Belida	8	8	8	8	8
Kelekar	7	7	7	7	7
Belida Darat	10	10	10	10	10
Muara Enim	255	255	255	256	256

Catatan/Note: ¹ Termasuk kelurahan dan Unit Permukiman Transmigrasi (UPT)/Include Transmigration Settlement Unit
Sumber/Source: Peraturan Kepala Badan Pusat Statistik Nomor 1 Tahun 2020 Tanggal 5 Februari 2020 tentang Perubahan Atas Peraturan Kepala Badan Pusat Statistik Nomor 3 Tahun 2019 tentang Kode dan Nama Wilayah Kerja Statistik Tahun 2019/Chief Statistician Regulation Number 1/2020, February 5 2020, as a revision of Chief Statistician Regulation Number 3 of 2019 on Code and Name of Regional Level of Data Collection.

Tabel
Table 2.1.2**Jumlah Dusun, RW, dan RT Menurut Kecamatan di Kabupaten Muara Enim, 2020**
Number of Villages and Wards by Subdistrict in Muara Enim Regency, 2020

Kecamatan Subdistrict	Dusun	RW	RT
(1)	(2)	(3)	(4)
Semendo Darat Laut	37	-	77
Semendo Darat Ulu	38	-	76
Semendo Darat Tengah	34	-	68
Tanjung Agung	42	-	84
Panang Enim	34	-	68
Rambang	63	-	181
Lubai	52	-	104
Lubai Ulu	43	-	152
Lawang Kidul	20	32	228
Muara Enim	34	34	200
Ujan Mas	42	-	98
Gunung Megang	58	-	133
Benakat	20	-	40
Belimbing	40	-	94
Rambang Niru	65	-	149
Empat Petulai Dangku	41	-	78
Gelumbang	52	5	137
Lembak	30	-	60
Sungai Rotan	65	-	132
Muara Belida	25	-	60
Kelekar	25	-	50
Belida Darat	26	-	50
Muara Enim	886	71	2 319

Catatan/Note: ...

Sumber/Source: Dinas Pemberdayaan Masyarakat dan Desa Kabupaten Muara Enim/Community Empowerment and Countryside Service of Muara Enim Regency

Tabel
Table 2.1.2

**Jumlah Dusun, RW, dan RT Menurut Kecamatan di
Kabupaten Muara Enim, 2020**
*Number of Villages and Wards by Subdistrict in Muara Enim
Regency, 2020*

Kecamatan Subdistrict	Desa/Kelurahan Villages	Dusun	RW	RT
(1)	(2)	(3)	(4)	(5)
Semendo Darat Laut	Pulau Panggung	6	-	12
	Muara Dua	3	-	6
	Muara Danau	3	-	6
	Penyandingan	3	-	6
	Tanah Abang	3	-	8
	Pagar Agung	3	-	6
	Babatan	6	-	12
	Penindaian	5	-	10
	Karya Nyata	3	-	6
	Perapau	2	-	5
	Jumlah	37	0	77
Semendo Darat Ulu	Aremantai	5	-	10
	Siring Agung	2	-	4
	Segamit	5	-	10
	Pajar Bulan	6	-	12
	Tanjung Agung	4	-	8
	Datar Lebar	3	-	6
	Cahaya Alam	4	-	8
	Tanjung Tiga	3	-	6
	Danau Gerak	3	-	6
	Pelakat	3	-	6
	Jumlah	38	0	76
Semendo Darat Tengah	Tanjung Raya	4	-	8
	Sri Tanjung	2	-	4
	Tebing Abang	2	-	4
	Batu Surau	2	-	4
	Tenam Bungkok	4	-	8
	Kota Padang	2	-	4
	Gunung Agung	5	-	10
	Rekimai Jaya	2	-	4

Lanjutan Tabel/Continued Table 2.1.2

Kecamatan Subdistrict	Desa/Kelurahan Villages	Dusun	RW	RT
(1)	(2)	(3)	(4)	(5)
	Muara Tenang	3	-	6
	Palak Tanah	3	-	6
	Kota Agung	3	-	6
	Swarna Dwipa	2	-	4
	Jumlah	34	0	68
Tanjung Agung	Pandan Enim	4	-	8
	Paduraksa	4	-	8
	Embawang	2	-	4
	Lesung Batu	2	-	4
	Tanjung Bulan	2	-	4
	Pagar Dewa	2	-	4
	Matas	3	-	7
	Tanjung Agung	6	-	12
	Muara Emil	3	-	6
	Tanjung Karang	3	-	4
	Seleman	2	-	4
	Penyandingan	2	-	4
	Tanjung Lalang	3	-	7
	Pulau Panggung	4	-	8
	Jumlah	42	0	84
Panang Enim	Lubuk Nipis	3	-	6
	Padang Bindu	5	-	10
	Bedegung	3	-	6
	Muara Meo	3	-	6
	Pandan Dulang	2	-	4
	Inderamayu	3	-	6
	Sukaraja	2	-	4
	Tanjung Baru	2	-	4
	Lambur	2	-	4
	Lebak Budi	5	-	10

Lanjutan Tabel/Continued Table 2.1.2

Kecamatan Subdistrict	Desa/Kelurahan Villages	Dusun	RW	RT
(1)	(2)	(3)	(4)	(5)
	Sugihwaras	2	-	4
	Pagar Jati	2	-	4
	Jumlah	34	0	68
Rambang	Sumber Rahayu	9	-	23
	Sugihwaras	6	-	21
	Baru Rambang	3	-	9
	Negeri Agung	2	-	4
	Sugihan	7	-	14
	Sukarami	3	-	10
	Tanjung Dalam	3	-	6
	Tanjung Raya	4	-	8
	Pagar Agung	7	-	26
	Marga Mulya	6	-	17
	Kencana Mulya	5	-	22
	Sugihwaras Barat	6	-	17
	Air Keruh	2	-	4
	Jumlah	63	0	181
Lubai	Beringin	7	-	14
	Aur	4	-	8
	Jiwa Baru	9	-	18
	Kota Baru	4	-	8
	Pagar Gunung	6	-	12
	Gunung Raja	7	-	14
	Tanjung Kemala	4	-	8
	Sukamerindu	5	-	10
	Air Asam	3	-	6
	Menanti	3	-	6
	Jumlah	52	0	104
Lubai Ulu	Karang Agung	6	-	20
	Pagar Dewa	4	-	17
	Prabumenang	2	-	10
	Lecah	4	-	11

Lanjutan Tabel/Continued Table 2.1.2

Kecamatan Subdistrict	Desa/Kelurahan Villages	Dusun	RW	RT
(1)	(2)	(3)	(4)	(5)
	Sumber Mulia	7	-	29
	Karang Mulya	5	-	17
	Mekar Jaya	2	-	7
	Lubai Persada	4	-	10
	Lubai Makmur	2	-	5
	Sumber Asri	2	-	11
	Karang Sari	5	-	15
	Jumlah	43	0	152
Lawang Kidul	Tegal Rejo	4	-	18
	Darmo	5	-	10
	Lingga	6	-	26
	Keban Agung	5	-	36
	Kel. Tanjung Enim	-	12	56
	Kel. Pasar Tj. Enim	-	7	28
	Kel. Tj. Enim Selatan	-	13	54
	Jumlah	20	32	228
Muara Enim	Kepur	3	-	6
	Tanjung Serian	2	-	4
	Karang Raja	7	-	14
	Tanjung Raja	4	-	8
	Lubuk Empelas	2	-	4
	Tanjung Jati	2	-	4
	Muara Lawai	4	-	9
	Muara Harapan	3	-	8
	Saka Jaya	4	-	11
	Harapan Jaya	3	-	9
	Kel. Pasar I	-	4	19
	Kel. Pasar II	-	7	25
	Kel. Pasar III	-	5	18
	Kel. Tungkal	-	3	9
	Kel. Muara Enim	-	10	32
	Kel. Air Lintang	-	5	20

Lanjutan Tabel/Continued Table 2.1.2

Kecamatan Subdistrict	Desa/Kelurahan Villages	Dusun	RW	RT
(1)	(2)	(3)	(4)	(5)
	Jumlah	34	34	200
Ujan Mas	Tanjung Raman	3	-	6
	Muara Gula Baru	2	-	14
	Muara Gula Lama	3	-	10
	Pinang Belarik	4	-	10
	Ujan Mas Lama	7	-	14
	Ujan Mas Baru	8	-	14
	Ulak Bandung	7	-	14
	Guci	3	-	6
	Ujan Mas Ulu (Pers)	5	-	10
	Jumlah	42	0	98
Gunung Megang	Gn. Megang Dalam	10	-	20
	Gn. Megang Luar	7	-	14
	Penanggiran	6	-	12
	Perjito	4	-	15
	Tanjung Terang	3	-	6
	Tanjung Muning	3	-	6
	Lubuk Mumpo	3	-	6
	Bangun Sari	6	-	12
	Sumaja Makmur	5	-	20
	Kayu Ara Sakti	2	-	4
	Sidomulyo	2	-	4
	Pajar Indah	3	-	6
	Panang Jaya	4	-	8
		Jumlah	58	0
Benakat	Padang Bindu	6	-	12
	Pagar Dewa	3	-	6
	Betung	2	-	4
	Pagar Jati	4	-	8
	Hidup Baru	3	-	6
	Rami Pasai	2	-	4
		Jumlah	20	0

Lanjutan Tabel/Continued Table 2.1.2

Kecamatan Subdistrict	Desa/Kelurahan Villages	Dusun	RW	RT
(1)	(2)	(3)	(4)	(5)
Belimbing	Tanjung	4	-	8
	Cinta Kasih	5	-	10
	Dalam	7	-	14
	Teluk Lubuk	4	-	8
	Darmo Kasih	3	-	9
	Berugo	2	-	4
	Belimbing	5	-	10
	Bulang	4	-	8
	Belimbing Jaya	2	-	4
	Simpang Tanjung	4	-	19
	Jumlah		40	0
Rambang Niru	Tebat Agung	6	-	11
	Gerinam	2	-	4
	Tanjung Menang	3	-	6
	Jemenang	6	-	12
	Lubuk Raman	7	-	14
	Suban Jeriji	7	-	14
	Gemawang	4	-	8
	Air Limau	6	-	17
	Muara Emburung	3	-	10
	Manunggal Jaya	4	-	8
	Air Talas	2	-	7
	Air Enau	2	-	12
	Manunggal Makmur	4	-	8
	Aur Duri	5	-	10
	Air Cekdam	2	-	4
	Kasih Dewa	2	-	4
Jumlah		65	0	149
Empat Petulai Dangku	Dangku	5	-	10
	Siku	6	-	12
	Kuripan	4	-	8
	Batu Raja	4	-	8

Lanjutan Tabel/Continued Table 2.1.2

Kecamatan Subdistrict	Desa/Kelurahan Villages	Dusun	RW	RT
(1)	(2)	(3)	(4)	(5)
	Banuayu	7	-	14
	Gunung Raja	3	-	6
	Muara Niru	4	-	4
	Kahuripan Baru	2	-	4
	Pangkalan Babat	2	-	4
	Kuripan Selatan	4	-	8
	Jumlah	41	0	78
Gelumbang	Sukamenang	2	-	4
	Talang Taling	2	-	4
	Putak	3	-	6
	Gumai	2	-	4
	Bitis	2	-	4
	Payabakal	2	-	4
	Sigam	3	-	6
	Karang Endah	3	-	6
	Tambangan Kelekar	3	-	6
	Sebau	3	-	6
	Pinang Banjar	2	-	4
	Segayam	3	-	6
	Karta Mulya	2	-	4
	Jambu	2	-	4
	Midar	2	-	4
	Gaung Telang	2	-	4
	Melilian	3	-	6
	Pedataran	2	-	4
	Teluk Limau	2	-	4
	Suka Jaya	2	-	4
	Krg. Endah Selatan	3	-	9
	Betung	2	-	4
	Kel. Gelumbang	-	5	30
	Jumlah	52	5	137
Lembak	Alai	4	-	8

Lanjutan Tabel/Continued Table 2.1.2

Kecamatan Subdistrict	Desa/Kelurahan Villages	Dusun	RW	RT
(1)	(2)	(3)	(4)	(5)
	Sungai Duren	2	-	4
	Talang Nangka	4	-	8
	Petanang	4	-	8
	Tapus	2	-	4
	Lembak	4	-	8
	Kemang	2	-	4
	Tanjung Baru	2	-	4
	Alai Selatan	3	-	6
	Lubuk Enau	3	-	6
	Jumlah	30	0	60
Sungai Rotan	Modong	3	-	6
	Tanjung Miring	2	-	4
	Sukacinta	3	-	6
	Penandingan	3	-	6
	Danau Rata	5	-	10
	Sukarami	6	-	12
	Sukadana	4	-	8
	Petar Dalam	4	-	8
	Paya Angus	2	-	6
	Danau Tampang	3	-	6
	Kasai	3	-	6
	Sungai Rotan	4	-	8
	Tanding Marga	3	-	6
	Sukamerindu	5	-	10
	Muara Lematang	2	-	4
	Sukajadi	4	-	8
	Sukamaju	3	-	6
	Danau Baru	2	-	4
	Petar Luar	4	-	8
	Jumlah	65	0	132
Muara Belida	Gedung Buruk	3	-	6
	Arisan Musi	3	-	7

Lanjutan Tabel/*Continued Table 2.1.2*

Kecamatan <i>Subdistrict</i>	Desa/Kelurahan <i>Villages</i>	Dusun	RW	RT
(1)	(2)	(3)	(4)	(5)
	Harapan Mulya	2	-	6
	Arisan Musi Timur	3	-	6
	Tanjung Baru	7	-	16
	Kayu Ara Batu	2	-	7
	Mulia Abadi	2	-	6
	Patra Tani	3	-	6
	Jumlah	25	0	60
Kelekar	Menanti	6	-	12
	Suban Baru	2	-	4
	Teluk Jaya	4	-	8
	Pelepang	4	-	8
	Embacang Kelekar	4	-	8
	Tanjung Medang	3	-	6
	Menanti Selatan	2	-	4
	Jumlah	25	0	50
Belida Darat	Gaugam Asam	2	-	4
	Ibul	2	-	4
	Tanjung Bunut	4	-	8
	Babatan	2	-	4
	Sialingan	4	-	6
	Talang Balai	4	-	8
	Lubuk Semantung	2	-	4
	Lubuk Getam	2	-	4
	Tanjung Tiga	2	-	4
	Talang Beliang	2	-	4
	Jumlah	26	0	50
Jumlah Keseluruhan	246 Desa / 10 Kel.	886	71	2 319

Catatan/*Note*: ...Sumber/*Source*: Dinas Pemberdayaan Masyarakat dan Desa Kabupaten Muara Enim/*Community Empowerment and Countryside Service of Muara Enim Regency*

2.2 DEWAN PERWAKILAN RAKYAT DAERAH REGIONAL HOUSE OF REPRESENTATIVE

Tabel 2.2.1 Jumlah Anggota Dewan Perwakilan Rakyat Daerah Menurut Partai Politik dan Jenis Kelamin di Kabupaten Muara Enim, 2020
Number of Regional House of Representatives's Members by Political Parties and Sex in Muara Enim Regency 2020

Partai Politik <i>Political Parties</i>	Laki-laki <i>Male</i>	Perempuan <i>Female</i>	Jumlah <i>Total</i>
(1)	(2)	(3)	(4)
PDIP	6	1	7
Demokrat	4	1	5
Golkar	5	-	5
PPP	5	-	5
NasDem	3	1	4
Gerindra	3	1	4
PKS	1	3	4
Hanura	3	-	3
PAN	2	-	2
Berkarya	1	1	2
PKB	2	-	2
Perindo	1	-	1
PBB	1	-	1
Muara Enim	37	8	45

Catatan/Note: ...

Sumber/Source: Sekretariat DPRD Kabupaten Muara Enim/*House of Local Parliament of Muara Enim Regency*

Tabel
Table 2.2.2

**Jumlah Anggota Dewan Perwakilan Rakyat Daerah
Tingkat II Menurut Partai Politik, Tingkat Pendidikan dan
Jenis Kelamin di Kabupaten Muara Enim, 2020**
*Number of Regional House of Representatives's Members
by Political Parties, Education Level and Sex in Muara Enim
Regency 2020*

Partai Politik Political Parties	SLTA/High School		DI-DIII/Undergraduate	
	Laki-laki Male	Perempuan Female	Laki-laki Male	Perempuan Female
(1)	(2)	(3)	(4)	(5)
PDIP	1	-	1	-
Demokrat	2	-	-	-
Golkar	2	-	-	-
PPP	2	-	-	-
NasDem	-	-	-	-
Gerindra	1	-	-	-
PKS	1	1	-	-
Hanura	-	-	-	-
PAN	1	-	-	-
Berkarya	1	-	-	-
PKB	-	-	-	-
Perindo	-	-	-	-
PBB	-	-	-	-
Muara Enim	11	1	1	-

Lanjutan Tabel/Continued Table 2.2.2

Partai Politik Political Parties	DIV-S1/Graduate		S2-S3/Postgraduate		Jumlah Total
	Laki-laki Male	Perempuan Female	Laki-laki Male	Perempuan Female	
(1)	(2)	(3)	(4)	(5)	(6)
PDIP	3	-	1	1	7
Demokrat	2	-	-	1	5
Golkar	3	-	-	-	5
PPP	2	-	1	-	5
NasDem	3	1	-	-	4
Gerindra	2	-	-	1	4
PKS	-	-	-	2	4
Hanura	3	-	-	-	3
PAN	1	-	-	-	2
Berkarya	-	1	-	-	2
PKB	2	-	-	-	2
Perindo	-	-	1	-	1
PBB	1	-	-	-	1
Muara Enim	22	2	3	5	45

Catatan/Note: ...

Sumber/Source: Sekretariat DPRD Kabupaten Muara Enim/House of Local Parliament of Muara Enim Regency

Tabel
Table 2.2.3

**Jumlah Anggota Dewan Perwakilan Rakyat Daerah
Tingkat II Menurut Umur dan Jenis Kelamin di Kabupaten
Muara Enim, 2020**
*Number of Regional House of Representatives's Members by
Age and Sex in Muara Enim Regency 2020*

Umur (Tahun) <i>Age (Years Old)</i>	Laki-laki <i>Male</i>	Perempuan <i>Female</i>	Jumlah <i>Total</i>
(1)	(2)	(3)	(4)
21 - 35	6	1	7
36 - 49	4	1	5
50 - 59	5	-	5
60 +	5	-	5
Muara Enim	37	8	45

Catatan/Note: ...

Sumber/Source: Sekretariat DPRD Kabupaten Muara Enim/House of Local Parliament of Muara Enim Regency

Tabel
Table 2.2.4**Komposisi Keanggotaan DPRD di Kabupaten Muara Enim Menurut Daerah Pemilihan dan Partai Politik, 2020**
Number of Membership of Local Parliament by Constituency and Political Party in Muara Enim Regency 2020

Daerah Pemilihan <i>Constituency</i>	PDIP		Demokrat		Golkar	
	Laki-laki <i>Male</i>	Perempuan <i>Female</i>	Laki-laki <i>Male</i>	Perempuan <i>Female</i>	Laki-laki <i>Male</i>	Perempuan <i>Female</i>
(1)	(2)	(3)	(4)	(5)	(6)	(7)
Muara Enim 1:	1	1	2	-	1	-
1. Muara Enim						
2. Ujan Mas						
3. Benakat						
4. Belimbing						
5. Gunung Megang						
Muara Enim 2:	2	-	1	-	1	-
1. Rambang Niru						
2. Empat Petulai Dangku						
3. Rambang						
4. Lubai						
5. Lubai Ulu						
Muara Enim 3:	1	-	1	-	2	-
1. Gelumbang						
2. Sungai Rotan						
3. Lembak						
4. Kelekar						
5. Belida Darat						
6. Muara Belida						
Muara Enim 4:	2	-	-	1	1	-
1. Lawang Kidul						
2. Tanjung Agung						
3. Panang Enim						
4. Semende Darat Tengah						
5. Semende Darat Ulu						
6. Semende Darat Laut						
Muara Enim	6	1	4	1	5	-

Lanjutan Tabel/*Continued Table 2.2.4*

Daerah Pemilihan <i>Constituency</i>	PPP		NasDem		GERINDRA	
	Laki-laki <i>Male</i>	Perempuan <i>Female</i>	Laki-laki <i>Male</i>	Perempuan <i>Female</i>	Laki-laki <i>Male</i>	Perempuan <i>Female</i>
(1)	(2)	(3)	(4)	(5)	(6)	(7)
Muara Enim 1:	1	-	1	-	1	-
1. Muara Enim						
2. Ujan Mas						
3. Benakat						
4. Belimbing						
5. Gunung Megang						
Muara Enim 2:	1	-	1	-	1	-
1. Rambang Niru						
2. Empat Petulai Dangku						
3. Rambang						
4. Lubai						
5. Lubai Ulu						
Muara Enim 3:	1	-	-	1	-	1
1. Gelumbang						
2. Sungai Rotan						
3. Lembak						
4. Kelekar						
5. Belida Darat						
6. Muara Belida						
Muara Enim 4:	2	-	1	-	1	-
1. Lawang Kidul						
2. Tanjung Agung						
3. Panang Enim						
4. Semende Darat Tengah						
5. Semende Darat Ulu						
6. Semende Darat Laut						
Muara Enim	5	-	3	1	3	1

Lanjutan Tabel/*Continued Table 2.2.4*

Daerah Pemilihan <i>Constituency</i>	PKS		Hanura		PAN	
	Laki-laki <i>Male</i>	Perempuan <i>Female</i>	Laki-laki <i>Male</i>	Perempuan <i>Female</i>	Laki-laki <i>Male</i>	Perempuan <i>Female</i>
(1)	(2)	(3)	(4)	(5)	(6)	(7)
Muara Enim 1:	-	1	1	-	-	-
1. Muara Enim						
2. Ujan Mas						
3. Benakat						
4. Belimbing						
5. Gunung Megang						
Muara Enim 2:	-	1	-	-	1	-
1. Rambang Niru						
2. Empat Petulai Dangku						
3. Rambang						
4. Lubai						
5. Lubai Ulu						
Muara Enim 3:	1	-	1	-	-	-
1. Gelumbang						
2. Sungai Rotan						
3. Lembak						
4. Kelekar						
5. Belida Darat						
6. Muara Belida						
Muara Enim 4:	-	1	1	-	1	-
1. Lawang Kidul						
2. Tanjung Agung						
3. Panang Enim						
4. Semende Darat Tengah						
5. Semende Darat Ulu						
6. Semende Darat Laut						
Muara Enim	1	3	3	-	2	-

Lanjutan Tabel/*Continued Table 2.2.4*

Daerah Pemilihan <i>Constituency</i>	Berkarya		PKB		Perindo	
	Laki-laki <i>Male</i>	Perempuan <i>Female</i>	Laki-laki <i>Male</i>	Perempuan <i>Female</i>	Laki-laki <i>Male</i>	Perempuan <i>Female</i>
(1)	(2)	(3)	(4)	(5)	(6)	(7)
Muara Enim 1:	-	-	1	-	-	-
1. Muara Enim						
2. Ujan Mas						
3. Benakat						
4. Belimbing						
5. Gunung Megang						
Muara Enim 2:	1	-	-	-	-	-
1. Rambang Niru						
2. Empat Petulai Dangku						
3. Rambang						
4. Lubai						
5. Lubai Ulu						
Muara Enim 3:	-	1	-	-	1	-
1. Gelumbang						
2. Sungai Rotan						
3. Lembak						
4. Kelekar						
5. Belida Darat						
6. Muara Belida						
Muara Enim 4:	-	-	1	-	-	-
1. Lawang Kidul						
2. Tanjung Agung						
3. Panang Enim						
4. Semende Darat Tengah						
5. Semende Darat Ulu						
6. Semende Darat Laut						
Muara Enim	1	1	2	-	1	-

Lanjutan Tabel/*Continued Table 2.2.4*

Daerah Pemilihan <i>Constituency</i>	PBB		Jumlah	
	Laki-laki <i>Male</i>	Perempuan <i>Female</i>	Laki-laki <i>Male</i>	Perempuan <i>Female</i>
(1)	(2)	(3)	(4)	(5)
Muara Enim 1:	1	-	10	2
1. Muara Enim				
2. Ujan Mas				
3. Benakat				
4. Belimbing				
5. Gunung Megang				
Muara Enim 2:	-	-	9	1
1. Rambang Niru				
2. Empat Petulai Dangku				
3. Rambang				
4. Lubai				
5. Lubai Ulu				
Muara Enim 3:	-	-	8	3
1. Gelumbang				
2. Sungai Rotan				
3. Lembak				
4. Kelekar				
5. Belida Darat				
6. Muara Belida				
Muara Enim 4:	-	-	10	2
1. Lawang Kidul				
2. Tanjung Agung				
3. Panang Enim				
4. Semende Darat Tengah				
5. Semende Darat Ulu				
6. Semende Darat Laut				
Muara Enim	1	-	37	8

Catatan/*Note*: ...Sumber/*Source*: Sekretariat DPRD Kabupaten Muara Enim/*House of Local Parliament of Muara Enim Regency*

Tabel
Table 2.2.5

Jumlah Keputusan dan Peraturan Daerah di Kabupaten Muara Enim, 2019-2020
Number of Decision and Regional Regulation in Muara Enim Regency, 2019-2020

Jenis Keputusan/Peraturan Type of Decision/Regulation	2019	2020
(1)	(2)	(3)
Keputusan/Peraturan *)		
1. Keputusan DPRD	6	7
2. Keputusan Pimpinan DPRD	9	9
3. Peraturan DPRD	-	-
4. Keputusan Bersama	4	3
5. Keputusan Sekretariat DPRD	16	16
6. Nota Kesepakatan	6	4
Keputusan/Peraturan/Instruksi **)		
1. Peraturan Daerah (Perda)
2. Peraturan Bupati
3. Keputusan Bupati
4. Instruksi Bupati

Catatan/Note: ...

Sumber/Source: *) Sekretariat DPRD Kabupaten Muara Enim/House of Local Parliament of Muara Enim Regency

**) Bagian Hukum Pemda Kabupaten Muara Enim/Law Services of Muara Enim Regency

Tabel
Table 2.2.6

Tingkat Kehadiran Anggota DPRD Tingkat II dalam Rapat Paripurna di Kabupaten Muara Enim, 2020
Number of Attendance of Local Parliament in Muara Enim Regency 2020

Partai Politik Political Parties	Laki-laki Male
(1)	(2)
Rapat 1	27 orang
Rapat 2	26 orang
Rapat 3	28 orang
Rapat 4	33 orang
Rapat 5	31 orang
Rapat 6	34 orang
Rapat 7	32 orang
Rapat 8	28 orang
Rapat 9	29 orang
Rapat 10	36 orang
Rapat 11	31 orang
Rapat 12	30 orang
Rapat 13	29 orang
Rapat 14	37 orang
Rapat 15	35 orang
Rapat 16	33 orang

Catatan/Note: ...

Sumber/Source: Sekretariat DPRD Kabupaten Muara Enim/House of Local Parliament of Muara Enim Regency

Tabel
Table 2.2.7

**Jumlah Respon dari Fraksi-fraksi Terhadap Laporan
Pertanggungjawaban Kepala Daerah di Kabupaten Muara
Enim, 2019-2020**
*Response Rate of Regent Responsibility Report in Muara
Enim Regency, 2019-2020*

Jenis Respon <i>Kind of Response</i>	2019	2020
(1)	(2)	(3)
Menolak/ <i>Reject</i>	45%	40%
Menerima dengan Catatan/ <i>Accept with Cause</i>	65%	85%
Menerima/ <i>Accept</i>	60%	70%

Catatan/*Note*: ...

Sumber/*Source*: Sekretariat DPRD Kabupaten Muara Enim/*House of Local Parliament of Muara Enim Regency*

2.3 SUMBER DAYA MANUSIA HUMAN RESOURCES

Tabel 2.3.1 **Jumlah Pegawai Negeri Sipil Menurut Jabatan dan Jenis Kelamin di Kabupaten Muara Enim, Desember 2019 dan Desember 2020**
Number of Civil Servants by Occupation and Sex in Muara Enim Regency, Desember 2019 dan Desember 2020

Kecamatan <i>Subdistrict</i>	2019		Jumlah <i>Total</i>
	Laki-laki <i>Male</i>	Perempuan <i>Female</i>	
(1)	(2)	(3)	(4)
Fungsional Tertentu <i>Specific Functional</i>	1 296	3 278	4 574
Fungsional Umum <i>Staf General Functional</i>	828	672	1 500
Struktural/ <i>Structural</i>	618	345	963
Eselon V/5th Echelon	-	-	-
Eselon IV/4th Echelon	441	296	737
Eselon III/3rd Echelon	151	46	197
Eselon II/2nd Echelon	26	3	29
Eselon I/1st Echelon	-	-	-
Jumlah/Total	2 742	4 295	7 037

Lanjutan Tabel/*Continued Table 2.3.1*

Kecamatan <i>Subdistrict</i>	2020		Jumlah <i>Total</i>
	Laki-laki <i>Male</i>	Perempuan <i>Female</i>	
(1)	(5)	(6)	(7)
Fungsional Tertentu <i>Specific Functional</i>	1 227	3 097	4 324
Fungsional Umum <i>Staf General Functional</i>	731	775	1 506
Struktural/ <i>Structural</i>	557	335	892
Eselon V/5th Echelon	-	-	-
Eselon IV/4th Echelon	392	277	669
Eselon III/3rd Echelon	136	54	190
Eselon II/2nd Echelon	29	4	33
Eselon I/1st Echelon	-	-	-
Jumlah/<i>Total</i>	2 515	4 207	6 722

Catatan/Note: ...

Sumber/Source: Badan Kepegawaian dan Pengembangan SDM/*Local Board of Employee Affairs and Human Resource Development*

Tabel
Table 2.3.2

Jumlah Pegawai Negeri Sipil Menurut Tingkat Pendidikan dan Jenis Kelamin di Kabupaten Muara Enim, Desember 2019 dan Desember 2020
Number of Civil Servants by Educational Level and Sex in Muara Enim Regency, December 2019 and December 2020

Tingkat Pendidikan <i>Educational Level</i>	2019		
	Laki-laki <i>Male</i>	Perempuan <i>Female</i>	Jumlah <i>Total</i>
(1)	(2)	(3)	(4)
Sampai dengan SD <i>Up to Primary School</i>	37	4	41
SMP/Sederajat <i>General Vocational Junior High School</i>	50	4	54
SMA/Sederajat <i>General/Vocational Senior High School</i>	516	955	1 471
Diploma I, II/Akta I, II <i>Diploma I, II/Akta I, II</i>	285	695	980
Diploma III/Akta III/Sarjana Muda <i>Diploma III/Akta III/Bachelor</i>	271	625	896
Tingkat Sarjana/Doktor/Ph.D <i>University Graduates</i>	1 583	2 012	3 595
Jumlah/Total	2 742	4 295	7 037

Lanjutan Tabel/*Continued Table 2.3.2*

Tingkat Pendidikan <i>Educational Level</i>	2020		
	Laki-laki <i>Male</i>	Perempuan <i>Female</i>	Jumlah <i>Total</i>
(1)	(2)	(3)	(4)
Sampai dengan SD <i>Up to Primary School</i>	9	1	10
SMP/Sederajat <i>General Vocational Junior High School</i>	29	3	32
SMA/Sederajat <i>General/Vocational Senior High School</i>	479	371	850
Diploma I, II/Akta I, II <i>Diploma I, II/Akta I, II</i>	190	248	438
Diploma III/Akta III/Sarjana Muda <i>Diploma III/Akta III/Bachelor</i>	138	851	989
Tingkat Sarjana/Doktor/Ph.D <i>University Graduates</i>	1 682	2 721	4 403
Jumlah/Total	2 527	4 195	6 722

Catatan/Note: ...

Sumber/Source: Badan Kepegawaian dan Pengembangan SDM/*Local Board of Employee Affairs and Human Resource Development*

Tabel
Table 2.3.3

**Jumlah Pegawai Negeri Sipil Menurut Tingkat
Kepangkatan dan Jenis Kelamin di Kabupaten Muara
Enim, Desember 2019 dan Desember 2020**
*Number of Civil Servants by Hierarchy and Sex in Muara
Enim Regency, December 2019 and December 2020*

Pangkat/Golongan/Ruang Hierarchy	2019		
	Laki-laki Male	Perempuan Female	Jumlah Total
(1)	(2)	(3)	(4)
1. I/A (Juru Muda)	-	-	-
2. I/B (Juru Muda Tingkat I)	6	1	7
3. I/C (Juru)	5	1	6
4. I/D (Juru Tingkat I)	11	1	12
Golongan I/Range I	22	3	25
5. II/A (Pengatur Muda)	37	18	55
6. II/B (Pengatur Muda Tingkat I)	114	58	172
7. II/C (Pengatur)	221	311	532
8. II/D (Pengatur Tingkat I)	132	152	284
Golongan II/Range II	504	539	1 043
9. III/A (Penata Muda)	290	544	834
10. III/B (Penata Muda Tingkat I)	372	963	1 335
11. III/C (Penata)	386	556	942
12. III/D (Penata Tingkat I)	470	595	1 065
Golongan III/Range III	1 518	2 658	4 176
13. IV/A (Pembina)	497	978	1 475
14. IV/B (Pembina Tingkat I)	171	112	283
15. IV/C (Pembina Utama Muda)	29	4	33
16. IV/D (Pembina Utama Madya)	1	1	2
17. IV/E (Pembina Utama)	-	-	-
Golongan IV/Range IV	698	1 095	1 793
Jumlah/Total	2 742	4 295	7 037

Lanjutan Tabel/*Continued Table 2.3.3*

Pangkat/Golongan/Ruang <i>Hierarchy</i>	2020		
	Laki-laki <i>Male</i>	Perempuan <i>Female</i>	Jumlah <i>Total</i>
(1)	(5)	(6)	(7)
1. I/A (Juru Muda)	-	-	0
2. I/B (Juru Muda Tingkat I)	5	1	6
3. I/C (Juru)	3	-	3
4. I/D (Juru Tingkat I)	11	2	13
Golongan I/Range I	19	3	22
5. II/A (Pengatur Muda)	30	13	43
6. II/B (Pengatur Muda Tingkat I)	100	51	151
7. II/C (Pengatur)	134	124	258
8. II/D (Pengatur Tingkat I)	136	243	379
Golongan II/Range II	400	431	831
9. III/A (Penata Muda)	296	559	855
10. III/B (Penata Muda Tingkat I)	334	912	1 246
11. III/C (Penata)	372	660	1 032
12. III/D (Penata Tingkat I)	439	594	1 033
Golongan III/Range III	1 441	2 725	4 166
13. IV/A (Pembina)	450	811	1 261
14. IV/B (Pembina Tingkat I)	189	217	406
15. IV/C (Pembina Utama Muda)	29	6	35
16. IV/D (Pembina Utama Madya)	-	1	1
17. IV/E (Pembina Utama)	-	-	-
Golongan IV/Range IV	668	1 035	1 703
Jumlah/Total	2 528	4 194	6 722

Catatan/Note: ...

Sumber/Source: Badan Kepegawaian dan Pengembangan SDM/Local Board of Employee Affairs and Human Resource Development

Tabel
Table 2.3.4**Jumlah Personel per Satuan, Pangkat, dan Jenis Kelamin di Kabupaten Muara Enim, 2020**
Number of Personnel by Unit, Rank, and Sex in Muara Enim Regency, 2020

Fungsi Function	AKBP		KOMPOL		AKP	
	Laki-laki Male	Perempuan Female	Laki-laki Male	Perempuan Female	Laki-laki Male	Perempuan Female
(1)	(2)	(3)	(2)	(3)	(2)	(3)
BIN	1	0	4	0	1	0
PIMPINAN	1	-	1	-	-	-
BAG OPS	-	-	1	-	-	-
BAG SUMDA	-	-	1	-	1	-
BAG REN	-	-	1	-	-	-
SIPROPAM	-	-	-	-	-	-
TAHTI	-	-	-	-	-	-
SIUM	-	-	-	-	-	-
SIKEU	-	-	-	-	-	-
SIWAS	-	-	-	-	-	-
SITIPOL	-	-	-	-	-	-
PA/BA POLRES	-	-	-	-	-	-
OPSNAL	0	0	0	0	13	1
SAT INTELKAM	-	-	-	-	1	-
SAT RESKRIM	-	-	-	-	1	-
SAT NARKOBA	-	-	-	-	1	-
SAT BINMAS	-	-	-	-	1	-
SAT SABHARA	-	-	-	-	2	-
SAT LANTAS	-	-	-	-	-	1
SAT PAM OBVIT	-	-	-	-	-	-
SAT POL AIR	-	-	-	-	-	-
SPK / BAMIN	-	-	-	-	-	-
SEK SEMENDO	-	-	-	-	-	-
SEK TANJUNG AGUNG	-	-	-	-	1	-
SEK LAWANG KIDUL	-	-	-	-	1	-
SEK GUNUNG MEGANG	-	-	-	-	1	-
SEK RAMBANG DANGKU	-	-	-	-	1	-
SEK RAMBANG LUBAI	-	-	-	-	1	-
SEK LEMBAK	-	-	-	-	-	-
SEK GELUMBANG	-	-	-	-	-	-
SEK SUNGAI ROTAN	-	-	-	-	1	-
SEK RAMBANG	-	-	-	-	1	-
Jumlah	1	0	4	0	14	1

Lanjutan Tabel/Continued Table 2.3.4

Fungsi Function	IPTU		IPDA		AIPTU	
	Laki-laki Male	Perempuan Female	Laki-laki Male	Perempuan Female	Laki-laki Male	Perempuan Female
(1)	(2)	(3)	(2)	(3)	(2)	(3)
BIN	8	0	3	0	3	0
PIMPINAN	-	-	-	-	-	-
BAG OPS	3	-	-	-	1	-
BAG SUMDA	2	-	-	-	2	-
BAG REN	1	-	-	-	-	-
SIPROPAM	1	-	-	-	-	-
TAHTI	1	-	-	-	-	-
SIUM	-	-	1	-	-	-
SIKEU	-	-	1	-	-	-
SIWAS	-	-	1	-	-	-
SITIPOL	-	-	-	-	-	-
PA/BA POLRES	-	-	-	-	-	-
OPSNAL	13	0	20	1	41	0
SAT INTELKAM	-	-	1	-	3	-
SAT RESKRIM	1	-	3	-	3	-
SAT NARKOBA	1	-	1	-	-	-
SAT BINMAS	1	-	2	-	4	-
SAT SABHARA	1	-	-	-	4	-
SAT LANTAS	2	-	2	1	6	-
SAT PAM OBVIT	-	-	-	-	-	-
SAT POL AIR	-	-	-	-	-	-
SPK / BAMIN	-	-	1	-	1	-
SEK SEMENDO	2	-	-	-	-	-
SEK TANJUNG AGUNG	1	-	1	-	5	-
SEK LAWANG KIDUL	-	-	2	-	1	-
SEK GUNUNG MEGANG	2	-	-	-	5	-
SEK RAMBANG DANGKU	-	-	1	-	1	-
SEK RAMBANG LUBAI	-	-	1	-	2	-
SEK LEMBAK	1	-	1	-	1	-
SEK GELUMBANG	1	-	2	-	2	-
SEK SUNGAI ROTAN	-	-	2	-	2	-
SEK RAMBANG	-	-	-	-	1	-
Jumlah	21	0	23	1	44	0

Lanjutan Tabel/Continued Table 2.3.4

Fungsi Function	AIPDA		BRIPKA		BRIGD	
	Laki-laki Male	Perempuan Female	Laki-laki Male	Perempuan Female	Laki-laki Male	Perempuan Female
(1)	(2)	(3)	(2)	(3)	(2)	(3)
BIN	9	1	15	2	10	1
PIMPINAN	-	-	-	-	-	-
BAG OPS	1	-	1	-	-	1
BAG SUMDA	4	-	2	1	4	-
BAG REN	-	-	4	-	-	-
SIPROPAM	1	-	6	-	3	-
TAHTI	-	-	1	-	1	-
SIUM	-	1	-	-	-	-
SIKEU	2	-	1	-	-	-
SIWAS	-	-	-	1	2	-
SITIPOL	1	-	-	-	-	-
PA/BA POLRES	-	-	-	-	-	-
OPSNAL	65	1	184	3	60	1
SAT INTELKAM	5	-	12	1	6	-
SAT RESKRIM	7	-	10	-	4	-
SAT NARKOBA	2	-	3	-	1	-
SAT BINMAS	8	-	7	-	3	-
SAT SABHARA	5	-	13	-	2	-
SAT LANTAS	5	1	18	1	11	1
SAT PAM OBVIT	-	-	-	-	-	-
SAT POL AIR	-	-	-	-	-	-
SPK / BAMIN	2	-	4	-	-	-
SEK SEMENDO	2	-	12	-	1	-
SEK TANJUNG AGUNG	-	-	13	-	4	-
SEK LAWANG KIDUL	3	-	16	-	5	-
SEK GUNUNG MEGANG	4	-	11	1	9	-
SEK RAMBANG DANGKU	1	-	13	-	1	-
SEK RAMBANG LUBAI	4	-	17	-	1	-
SEK LEMBAK	6	-	8	-	4	-
SEK GELUMBANG	6	-	7	-	3	-
SEK SUNGAI ROTAN	3	-	11	-	1	-
SEK RAMBANG	2	-	9	-	4	-
Jumlah	74	2	199	5	70	2

Lanjutan Tabel/Continued Table 2.2.4

Fungsi Function	BRIPTU		BRIPDA		Jumlah	
	Laki-laki	Perempuan	Laki-laki	Perempuan	Laki-laki	Perempuan
	Male	Female	Male	Female	Male	Female
(1)	(2)	(3)	(2)	(3)	(2)	(3)
BIN	2	3	10	1	66	8
PIMPINAN	-	-	-	-	2	0
BAG OPS	-	-	4	-	11	1
BAG SUMDA	1	1	1	-	18	2
BAG REN	-	-	-	-	6	0
SIPROPAM	-	-	1	-	12	0
TAHTI	-	1	-	-	3	1
SIUM	1	1	4	1	6	3
SIKEU	-	-	-	-	4	0
SIWAS	-	-	-	-	3	1
SITIPOL	-	-	-	-	1	0
PA/BA POLRES	-	-	-	-	0	0
OPSNAL	51	8	68	3	515	18
SAT INTELKAM	3	1	2	-	33	2
SAT RESKRIM	4	4	8	-	41	4
SAT NARKOBA	7	1	5	1	21	2
SAT BINMAS	-	-	1	-	27	0
SAT SABHARA	5	1	22	-	54	1
SAT LANTAS	7	1	4	-	55	6
SAT PAM OBVIT	-	-	-	-	0	0
SAT POL AIR	-	-	-	-	0	0
SPK / BAMIN	-	-	-	-	8	0
SEK SEMENDO	1	-	-	-	18	0
SEK TANJUNG AGUNG	6	-	3	-	34	0
SEK LAWANG KIDUL	1	-	2	1	31	1
SEK GUNUNG MEGANG	1	-	-	-	33	1
SEK RAMBANG DANGKU	4	-	6	1	28	1
SEK RAMBANG LUBAI	2	-	3	-	31	0
SEK LEMBAK	1	-	6	-	28	0
SEK GELUMBANG	5	-	3	-	29	0
SEK SUNGAI ROTAN	2	-	1	-	23	0
SEK RAMBANG	2	-	2	-	21	0
Jumlah	53	11	78	4	581	26

Catatan/Note: ...

Sumber/Source: Kepolisian Resort Muara Enim/Police Resort of Muara Enim Regency

2.4 KEUANGAN PEMERINTAH GOVERNMENT FINANCE

Tabel 2.4.1 Realisasi Pendapatan Pemerintah Kabupaten Muara Enim Menurut Jenis Pendapatan (ribu rupiah), 2017–2020
Actual Muara Enim Regency Government Revenues by Kind of Revenues (thousand rupiahs), 2017–2020

Jenis Pendapatan/Kind of Revenues	2017	2018
(1)	(2)	(3)
1. Pendapatan Asli Daerah (PAD)/Regional Revenue	226 929 233 264,54	232 468 708 584,45
1.1 Pajak Daerah/Regional Tax	62 718 676 208,53	69 037 972 075,62
1.2 Retribusi Daerah/Regional Retribution	10 501 181 769,00	24 515 827 175,08
1.3 Hasil Perusahaan Milik Daerah dan Pengelolaan Kekayaan Daerah yang Dipisahkan/Regional-Owned Company Revenue and Separated Management of Regional Wealth	8 390 341 277,82	17 160 828 134,66
1.4 Lain-lain PAD yang Sah/Other Regional Revenue	145 319 034 009,19	121 754 081 199,09
2. Dana Perimbangan/Balance Funds	1 749 209 635 325,00	1 792 510 139 858,00
2.1 Bagi Hasil Pajak/Tax Sharing Revenue	833 494 587 032,00	895 484 376 822,00
2.2 Bagi Hasil Bukan Pajak/Sumber Daya Alam/Non-Tax Sharing Revenue/Natural Resources
2.3 Dana Alokasi Umum/General Allocation Fund	661 337 068 000,00	661 337 068 000,00
2.4 Dana Alokasi Khusus/Special Allocation Fund	254 377 980 293,00	235 688 695 036,00
3. Lain-lain Pendapatan yang Sah/Other Revenue	426 211 391 917,72	500 604 785 608,85
3.1 Pendapatan Hibah/Grant	104 066 419 202,00	106 587 016 535,00
3.2 Dana Darurat/Emergency Fund
3.3 Dana Bagi Hasil Pajak dari Provinsi dan Pemerintah Daerah Lainnya/Tax Sharing Revenue from Provincial and Other Regional Governments	101 576 244 368,82	121 397 360 626,12
3.4 Dana Penyesuaian dan Otonomi Daerah/Regional Adjustment and Autonomy Fund
3.5 Bantuan Keuangan dari Provinsi atau Pemerintah Daerah Lainnya/Financial Assistance from Provincial or Other Regional Governments	18 348 880 116,96	17 277 340 299,73
3.6 Lainnya/Others	202 219 848 229,94	255 343 068 148,73
Jumlah/Total	2 402 350 260 507,26	2 525 583 634 051,30

Lanjutan Tabel/*Continued Table 2.4.1*

Jenis Pendapatan/ <i>Kind of Revenues</i>	2019	2020
(1)	(4)	(5)
1. Pendapatan Asli Daerah (PAD)/<i>Regional Revenue</i>	303 296 321 151,66	246 026 105 895,43
1.1 Pajak Daerah/ <i>Regional Tax</i>	139 778 756 339,06	81 527 008 202,00
1.2 Retribusi Daerah/ <i>Regional Retribution</i>	8 414 129 214,70	7 854 898 393,50
1.3 Hasil Perusahaan Milik Daerah dan Pengelolaan Kekayaan Daerah yang Dipisahkan/ <i>Regional-Owned Company Revenue and Separated Management of Regional Wealth</i>	18 457 705 991,79	19 194 249 783,73
1.4 Lain-lain PAD yang Sah/ <i>Other Regional Revenue</i>	136 645 729 606,11	137 449 949 516,20
2. Dana Perimbangan/<i>Balance Funds</i>	2 155 493 438 671,00	1 635 294 891 940,00
2.1 Bagi Hasil Pajak/ <i>Tax Sharing Revenue</i>	525 685 008 792,00	376 934 176 850,00
2.2 Bagi Hasil Bukan Pajak/Sumber Daya Alam/ <i>Non-Tax Sharing Revenue/Natural Resources</i>	686 454 156 344,00	413 864 771 460,00
2.3 Dana Alokasi Umum/ <i>General Allocation Fund</i>	686 250 571 000,00	613 136 927 000,00
2.4 Dana Alokasi Khusus/ <i>Special Allocation Fund</i>	257 103 702 535,00	231 359 016 630,00
3. Lain-lain Pendapatan yang Sah/<i>Other Revenue</i>	613 235 516 597,35	545 951 285 475,44
3.1 Pendapatan Hibah/ <i>Grant</i>	123 350 976 764,00	82 752 752 116,00
3.2 Dana Darurat/ <i>Emergency Fund</i>
3.3 Dana Bagi Hasil Pajak dari Provinsi dan Pemerintah Daerah Lainnya/ <i>Tax Sharing Revenue from Provincial and Other Regional Governments</i>	204 430 453 971,09	124 492 285 955,00
3.4 Dana Penyesuaian dan Otonomi Daerah/ <i>Regional Adjustment and Autonomy Fund</i>
3.5 Bantuan Keuangan dari Provinsi atau Pemerintah Daerah Lainnya/ <i>Financial Assistance from Provincial or Other Regional Governments</i>	7 968 302 542,28	44 127 794 914,08
3.6 Lainnya/ <i>Others</i>	277 485 783 319,98	294 578 452 490,36
Jumlah/<i>Total</i>	3 072 025 276 420,01	2 427 272 283 310,87

Catatan/Note: ...

Sumber/Source: Badan Pengelolaan Keuangan dan Aset daerah Kabupaten Muara Enim/*Financial and Asset Management Service of Muara Enim Regency*

Tabel
Table 2.4.2**Realisasi Belanja Pemerintah Kabupaten Muara Enim
Menurut Jenis Belanja (ribu rupiah), 2017–2020
Actual Muara Enim Regency Government Expenditures by
Kind of Expenditures (thousand rupiahs), 2017–2020**

Jenis Belanja Kind of Expenditures	2017	2018
(1)	(2)	(3)
1. Belanja Tidak Langsung/Indirect Expenditures	1 136 898 107 837,00	1 236 657 236 528,58
1.1 Belanja Pegawai/Personnel Expenditures	716 638 330 573,00	727 867 699 636,45
1.2 Belanja Bunga/Interest Expenditures	6 450 000 000,00	6 800 000 000,00
1.3 Belanja Subsidi/Subsidies Expenditures	2 742 602 740,00	4 816 417 265,00
1.4 Belanja Hibah/Grant Expenditures	54 018 227 182,00	86 262 033 807,00
1.5 Belanja Bantuan Sosial/Social Aid Expenditures
1.6 Belanja Bagi Hasil/Sharing Fund Expenditure
1.7 Belanja Bantuan Keuangan/Financial Aids Expenditures	353 445 649 342,00	398 912 751 679,13
1.8 Belanja Tidak Terduga/Unpredicted Expenditures	3 603 298 000,00	1 443 658 000,00
2. Belanja Langsung/Direct Expenditures	1 113 631 256 952,98	1 197 702 877 524,31
2.1 Belanja Pegawai/Personnel Expenditures	9 049 025 760,00	16 395 948 667,00
2.2 Belanja Barang dan Jasa/Goods and Services Expenditures	574 235 655 689,90	624 678 095 192,85
2.3 Belanja Modal/Capital Expenditure	530 346 575 503,08	556 628 833 664,46
Jumlah/Total	2 250 529 364 789,98	2 434 360 114 052,89

Lanjutan Tabel/*Continued Table 2.4.2*

Jenis Belanja <i>Kind of Expenditures</i>	2019	2020
(1)	(4)	(5)
1. Belanja Tidak Langsung/<i>Indirect Expenditures</i>	1 268 355 804 981,64	1 252 528 607 022,15
1.1 Belanja Pegawai/ <i>Personnel Expenditures</i>	754 867 398 479,00	747 293 150 716,00
1.2 Belanja Bunga/ <i>Interest Expenditures</i>	8 010 479 702,38	6 158 881 982,97
1.3 Belanja Subsidi/ <i>Subsidies Expenditures</i>	4 443 380 000,00	3 073 440 000,00
1.4 Belanja Hibah/ <i>Grant Expenditures</i>	38 681 225 404,00	25 676 489 390,00
1.5 Belanja Bantuan Sosial/ <i>Social Aid Expenditures</i>	1 377 600 000,00	2 332 800 000,00
1.6 Belanja Bagi Hasil/ <i>Sharing Fund Expenditure</i>	12 667 926 428,76	6 981 574 000,00
1.7 Belanja Bantuan Keuangan/ <i>Financial Aids Expenditures</i>	445 282 299 832,50	424 375 904 580,00
1.8 Belanja Tidak Terduga/ <i>Unpredicted Expenditures</i>	3 025 495 135,00	36 636 366 353,18
2. Belanja Langsung/<i>Direct Expenditures</i>	1 729 425 736 820,85	1 203 216 007 425,39
2.1 Belanja Pegawai/ <i>Personnel Expenditures</i>	12 989 184 510,00	9 792 692 279,00
2.2 Belanja Barang dan Jasa/ <i>Goods and Services Expenditures</i>	827 967 524 553,93	674 111 186 327,79
2.3 Belanja Modal/ <i>Capital Expenditure</i>	888 469 027 756,92	519 312 128 818,60
Jumlah/<i>Total</i>	2 997 781 541 802,49	2 455 744 614 447,54

Catatan/*Note*: ...Sumber/*Source*: Badan Pengelolaan Keuangan dan Aset daerah Kabupaten Muara Enim/*Financial and Asset Management Service of Muara Enim Regency*

Tabel 2.4.3 **Realisasi Penerimaan Pajak Bumi dan Bangunan (PBB) di Kabupaten Muara Enim, 2019–2020**
Table *Realization of Land and Building Tax Received in Muara Enim Regency, 2019–2020*

Uraian Explanations	2019	2020
(1)	(2)	(3)
1. Pedesaan/Rural	2 088 233 375	761 571 297
2. Perkotaan/Urban	6 559 996 391	7 738 702 797
3. Perkebunan/Plantation	3 087 789 200	2 644 298 681
4. Kehutanan/Forestry	524 484 000	1 771 654 000
5. Pertambangan Migas/Oil-Gas Mining	288 907 122 700	292 027 789 210
6. Pertambangan Non Migas/Non Oil-Gas Mining	43 389 212 000	29 346 512 704
Jumlah/Total	344 556 837 666	334 290 528 689


Catatan/Note: ...

Sumber/Source: Badan Pendapatan Daerah Kabupaten Muara Enim/Regional Revenue Service of Muara Enim Regency

03

PENDUDUK DAN KETENAGAKERJAAN POPULATION AND EMPLOYMENT

Type of Activity



65,10% Working



7,98% Attending
School



17,94% Housekeeping



3,35% Unemployment

PENJELASAN TEKNIS

TECHNICAL NOTES

1. Sumber utama data kependudukan adalah sensus penduduk yang dilaksanakan setiap sepuluh tahun sekali. Sensus penduduk telah dilaksanakan sebanyak tujuh kali sejak Indonesia merdeka, yaitu tahun 1961, 1971, 1980, 1990, 2000, 2010, dan 2020.

Di dalam sensus penduduk, pencacahan dilakukan terhadap seluruh penduduk yang berdomisili di wilayah teritorial Indonesia termasuk warga negara asing kecuali anggota korps diplomatik negara sahabat beserta keluarganya.

Metode pengumpulan data dalam sensus dilakukan dengan wawancara antara petugas sensus dengan responden dan juga melalui e-census. Pencatatan penduduk menggunakan konsep usual residence, yaitu konsep di mana penduduk biasa bertempat tinggal. Bagi penduduk yang bertempat tinggal tetap dicacah di mana mereka biasa tinggal, sedangkan untuk penduduk yang tidak bertempat tinggal tetap dicacah di tempat di mana mereka ditemukan petugas sensus pada malam 'Hari Sensus'. Termasuk penduduk yang tidak bertempat tinggal tetap adalah tuna wisma, awak kapal berbendera Indonesia, penghuni perahu/rumah apung, masyarakat terpencil/terasing,

1. *The main Source of demographic data is population census, which is conducted every ten years. Population Census has been conducted seven times since Indonesia's independence: 1961, 1971, 1980, 1990, 2000, 2010 and 2020.*

The population census enumerates all residents who domicile in the entire territory of Indonesia including foreign citizens except the diplomatic corps members and their families.

The method of data collection in a population census involves interviewing respondents and conducting e-census. Enumeration of the population uses the concept of "usual residence", which is the concept of "places where people usually live". De jure was applied to the permanent residents, while de facto was applied to non-permanent residents. The permanent residents were enumerated in place where they normally live, the non-permanent residents were enumerated where they were found by the enumerators, on the night of 'Census Date'. The non permanent residents include homeless people, ship crew, boat people, remote

dan pengungsi. Bagi mereka yang mempunyai tempat tinggal tetap dan sedang bepergian ke luar wilayah lebih dari enam bulan, tidak dicacah di tempat tinggalnya, tetapi dicacah di tempat tujuannya.

2. Untuk tahun yang tidak dilaksanakan sensus penduduk, data kependudukan diperoleh dari hasil proyeksi penduduk. Proyeksi penduduk merupakan suatu perhitungan ilmiah yang didasarkan pada asumsi dari komponen-komponen perubahan penduduk, yaitu kelahiran, kematian, dan migrasi.
3. BPS - Penduduk Indonesia adalah semua orang yang berdomisili di wilayah teritorial Indonesia selama 6 bulan atau lebih dan atau mereka yang berdomisili kurang dari 6 bulan tetapi bertujuan menetap.
4. Disdukcapil - Penduduk adalah setiap orang baik warga negara Indonesia maupun Warga Negara Asing yang bertempat tinggal di wilayah di Negara RI dan telah memenuhi ketentuan Peraturan Perundang-undangan yang berlaku.
5. Laju pertumbuhan penduduk adalah angka yang menunjukkan persentase penambahan penduduk dalam jangka waktu tertentu.
6. Kepadatan penduduk adalah rasio Jumlah penduduk per

area community, and internally displaced persons. Those who had permanent residence and had been travelling away from their home for six months or more were not enumerated in their permanent place, but in the place where they were during the census.

2. *For the periods where the population census is not conducted, population projection is done to estimate population during those years. The population projection is an estimate based on the demographic components, such as birth, death, and migration.*
3. *BPS - The population of Indonesia are all residents of the entire territory of Indonesia who have stayed for six months or longer, and those who intended to stay more than six months even though their length of stay is less than six months.*
4. *Disdukcapil - Population is any person both Indonesian citizens and Foreign Citizens who reside in the territory of the Republic of Indonesia and has complied with the provisions of the applicable Laws and Regulations.*
5. *The growth rate of population is the number that show percentage of population growth within a specified period.*
6. *Population density is ratio of population per square kilometer.*

- kilometer persegi.
7. Rasio jenis kelamin adalah perbandingan antara penduduk laki-laki dan penduduk perempuan pada suatu wilayah dan waktu tertentu. Biasanya dinyatakan dengan Jumlah penduduk laki-laki untuk 100 penduduk perempuan.
 8. Distribusi penduduk adalah pola persebaran penduduk di suatu wilayah, baik berdasarkan batas-batas geografis maupun berdasarkan batas-batas administrasi pemerintahan.
 9. Komposisi penduduk adalah pola persebaran penduduk menurut karakteristiknya, contoh: penduduk menurut kelompok umur, penduduk menurut jenis kelamin.
 10. Penduduk usia kerja adalah penduduk yang berumur 15 tahun ke atas.
 11. Angkatan kerja adalah penduduk usia kerja (15 tahun ke atas) yang bekerja, punya pekerjaan namun sementara tidak bekerja, dan pengangguran.
 12. Bekerja adalah kegiatan ekonomi yang dilakukan oleh seseorang dengan maksud memperoleh atau membantu memperoleh pendapatan atau keuntungan dan lamanya bekerja paling sedikit 1 jam secara terus menerus dalam seminggu yang lalu (termasuk pekerja keluarga tanpa upah yang membantu dalam suatu usaha/
7. *Sex ratio is the ratio of males population to females population in a given area and time, usually expressed as the number of males for every 100 females.*
 8. *Population distribution is the pattern of population distribution in an area, either by geographic boundaries or by government administrative boundaries.*
 9. *Population compotion is the pattern of population distribution by its characteristics, example: population by age group, population by sex.*
 10. *Working age population is persons of 15 years and over.*
 11. *10. Labor force or economically active are persons of 15 years and over, who in the previous week were working, temporarily absent from work but having jobs, and unemployment.*
 12. *Working is economic activity conducted by a person and intended to earn income by doing work or helping to do work at least one hour continuously during the reference week (including unpaid family worker/s for any economic activity).*

- kegiatan ekonomi).
13. Jumlah jam kerja seluruhnya adalah jumlah jam kerja yang digunakan untuk bekerja (tidak termasuk jam kerja istirahat resmi dan jam kerja yang digunakan untuk hal-hal di luar pekerjaan).
 14. Lapangan usaha adalah bidang kegiatan dari pekerjaan/tempat bekerja di mana seseorang bekerja. Klasifikasi lapangan usaha mengikuti Klasifikasi Baku Lapangan Usaha Indonesia (KBLI) dalam 1 digit.
 15. Status pekerjaan adalah kedudukan seseorang dalam unit usaha/kegiatan dalam melakukan pekerjaan.
 16. Berusaha sendiri tanpa dibantu orang lain adalah bekerja atau berusaha dengan menanggung risiko secara ekonomis, yaitu dengan tidak kembalinya ongkos produksi yang telah dikeluarkan dalam rangka usahanya tersebut, serta tidak menggunakan pekerja dibayar maupun pekerja tak dibayar, termasuk yang sifat pekerjaannya memerlukan teknologi atau keahlian khusus.
 17. Berusaha dibantu buruh tidak tetap/buruh tidak dibayar adalah bekerja atau berusaha atas risiko sendiri, dan menggunakan buruh/pekerja tak dibayar dan atau buruh/pekerja tidak tetap.
 18. Berusaha dibantu buruh tetap/buruh dibayar adalah berusaha atas risiko sendiri dan mempekerjakan paling sedikit
13. *Total working hours is the total hours spent by an employee to perform all jobs (excluding the time used for other activities which are not classified as work).*
 14. *Industry is field of a person's activity or establishment. The classification of industries follows the Indonesia Standard Industrial Classification (KBLI) in one digit.*
 15. *Employment status is the status of a person at his place of work or establishment where he was employed.*
 16. *Own-account worker is a person who works at his own risk without assisted by paid per mount worker or unpaid worker include technical job or skill job.*
 17. *Employer assisted by temporary workers/unpaid worker is a person who works at his own risk and assisted by temporary worker/unpaid worker.*
 18. *Employer assisted by permanent workers/paid workers is a person who does his business at her/his own risk at least one assisted by*

satu orang buruh/pekerja tetap yang dibayar.

19. Buruh/karyawan/pegawai adalah seseorang yang bekerja pada orang lain atau instansi/kantor/perusahaan secara tetap dengan menerima upah/gaji baik berupa uang maupun barang. Buruh yang tidak mempunyai majikan tetap, tidak digolongkan sebagai buruh/karyawan, tetapi sebagai pekerja bebas. Seseorang dianggap memiliki majikan tetap jika memiliki 1 (satu) majikan (orang/rumah tangga) yang sama dalam sebulan terakhir, khusus pada sektor bangunan batasannya tiga bulan. Apabila majikannya instansi/lembaga, boleh lebih dari satu.

paid permanent worker.

19. *Employee is a person who work permanently for other people or institution/office/company and gains some money/cash or goods as wage/salary. Labor who have no permanent employer is not categorized as a laborer/worker/employee but casual worker. A laborers in general is considered to have a permanent employer if he has the same employer during the past month, particularly for building construction sector is 3 months. If the employer is an institution, more than 1 (one) employer is allowed.*

<https://muaraenimkab.go.id>

ULASAN**DESCRIPTION****3.1 Penduduk**

Jumlah penduduk Kabupaten Muara Enim pada tahun 2020 dari hasil Sensus Penduduk 2020 (September) berjumlah sekitar 612.900 orang. Pada tahun 2010 jumlah penduduk wilayah ini dihuni oleh sekitar 553 ribu orang. Dengan demikian selama kurun waktu 2010-2020 terjadi pertumbuhan sebesar 1,03 persen per tahun.

Persebaran penduduk menurut kecamatan di wilayah Kabupaten Muara Enim tidak merata. Kecamatan dengan jumlah penduduk terbanyak adalah Kecamatan Muara Enim, yang dihuni oleh sekitar 73,55 ribu penduduk. Sementara kecamatan dengan jumlah penduduk paling sedikit adalah Muara Belida dengan jumlah penduduk sekitar 7,94 ribu.

3.2 Ketenagakerjaan

Jumlah angkatan kerja tahun 2020 sebanyak 319.297 orang. Dari jumlah tersebut sebanyak 95,10 persen adalah mereka yang bekerja dan 4,90 persen adalah mereka yang tergolong sebagai kelompok pengangguran terbuka.

Dari jumlah penduduk yang bekerja sebagian besar beraktivitas sebagai buruh/karyawan/pegawai (28,38 persen). Sementara, penduduk yang berusaha sendiri dan berusaha dibantu buruh tetap maupun tidak tetap, masing-masing sekitar 21,09 persen; 2,57 persen; dan 20,68 persen.

3.1 Population

Total population of Muara Enim regency based on Population Census 2020 (September) was 612.900 people. On 2010 its area inhabited by around 553 thousand people. During 2010-2020 growth rate was 1.03 percent per annum.

Distribution of population by district in Muara Enim is uneven. Subdistricts with the largest population is Muara Enim. These subdistricts are inhabited by about 73,55 thousand people. While, the less population is Muara Belida around 7,94 thousand people.

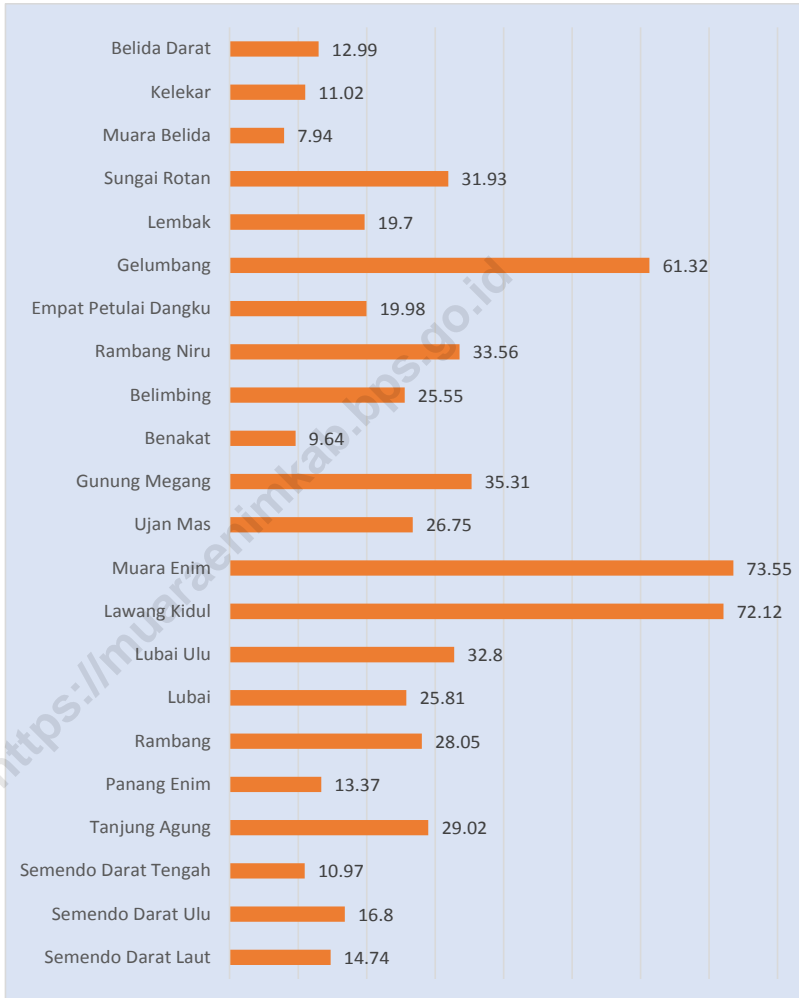
3.2 Employment

In 2020, total number of labor forces was 319,297 people. From the total by 95.10 percent at work and by 4.90 percent as open unemployment.

Most of employees worked as employee (28.38 percent). Meanwhile, around 21.09 percent was own account worker; 2.57 percent as employer assisted by permanent/paid worker; and 20.68 percent as employer assisted by temporary/unpaid worker.

Gambar 3.1
Figures

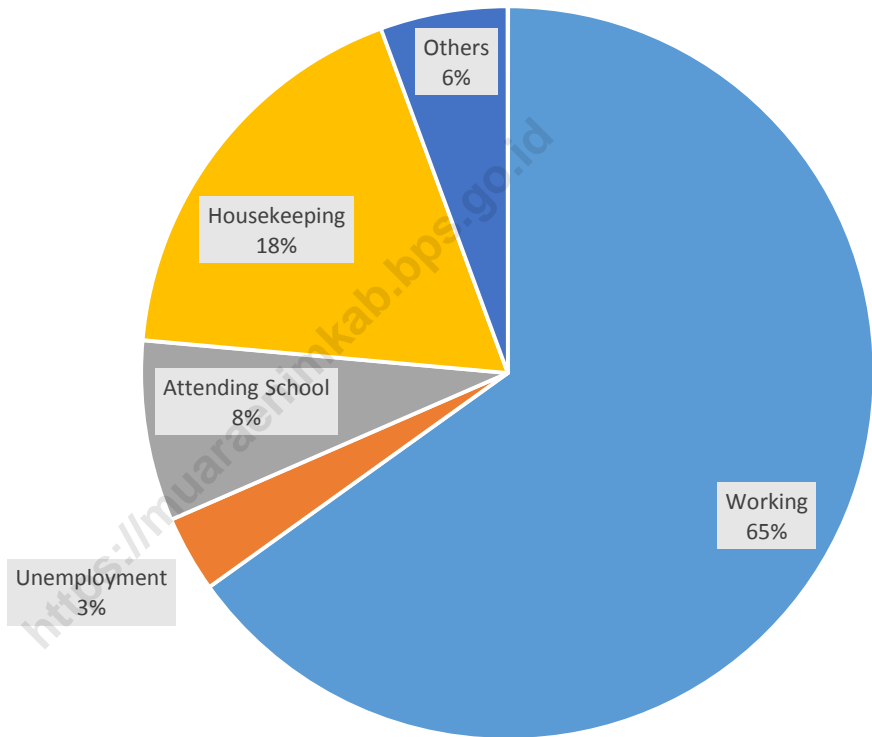
Jumlah Penduduk Menurut Kecamatan di Kabupaten Muara Enim (ribu), 2020
Population by Subdistrict in Muara Enim Regency (thousand), 2020



Sumber/Source : Hasil SP2020 (September)/The result of the 2020 Population Census (September)

Gambar 3.2
Figures

Jumlah Penduduk Berumur 15 Tahun Keatas Menurut Jenis Kegiatan Selama Seminggu yang Lalu di Kabupaten Muara Enim, 2020
Population Aged 15 Years and Over by Type of Activity During The Previous Week in Muara Enim Regency, 2020



Sumber/Source : BPS, Survei Angkatan Kerja Nasional (Sakernas) Agustus/BPS-Statistics Indonesia, August National Labor Force Survey

3.1 PENDUDUK POPULATION

Tabel 3.1.1 Penduduk, Laju Pertumbuhan Penduduk per Tahun, Distribusi Persentase Penduduk, Kepadatan Penduduk, Rasio Jenis Kelamin Penduduk Menurut Kecamatan di Kabupaten Muara Enim, 2020
Population, Annual Population Growth Rate, Percentage Distribution of Population, Population Density, and Population Sex Ratio by Subdistrict in Muara Enim Regency, 2020

Kecamatan Subdistrict	Penduduk (ribu) Population (thousand)	Laju Pertumbuhan Penduduk per Tahun 2010–2020 Annual Population Growth Rate (%) 2010–2020
(1)	(2)	(3)
Semendo Darat Laut	14,74	1,30
Semendo Darat Ulu	16,80	0,59
Semendo Darat Tengah	10,97	1,21
Tanjung Agung	29,02	1,19
Panang Enim	13,37	1,19
Rambang	28,05	0,20
Lubai	25,81	1,02
Lubai Ulu	32,80	1,02
Lawang Kidul	72,12	1,33
Muara Enim	73,55	1,73
Ujan Mas	26,75	1,38
Gunung Megang	35,31	0,74
Benakat	9,64	0,93
Belimbing	25,55	0,74
Rambang Niru	33,56	0,58
Empat Petulai Dangku	19,98	0,58
Gelumbang	61,32	1,27
Lembak	19,70	0,53
Sungai Rotan	31,93	0,61
Muara Belida	7,94	0,43
Kelekar	11,02	1,57
Belida Darat	12,99	0,53
Muara Enim	612,90	1,03

Lanjutan Tabel/Continued Table 3.1.1

Kecamatan Subdistrict	Persentase Penduduk Percentage of Total Population	Kepadatan Penduduk per km² Population Density per sq.km
(1)	(7)	(8)
Semendo Darat Laut	2,40	54,75
Semendo Darat Ulu	2,74	39,37
Semendo Darat Tengah	1,79	36,29
Tanjung Agung	4,74	56,13
Panang Enim	2,18	69,32
Rambang	4,58	74,18
Lubai	4,21	48,76
Lubai Ulu	5,35	68,54
Lawang Kidul	11,77	251,07
Muara Enim	12,00	393,12
Ujan Mas	4,36	85,98
Gunung Megang	5,76	74,91
Benakat	1,57	21,33
Belimbing	4,17	171,84
Rambang Niru	5,48	52,57
Empat Petulai Dangku	3,26	144,45
Gelumbang	10,00	86,91
Lembak	3,21	194,21
Sungai Rotan	5,21	92,77
Muara Belida	1,30	38,78
Kelekar	1,80	79,81
Belida Darat	2,12	49,15
Muara Enim	100,00	81,87

Lanjutan Tabel/*Continued Table* 3.1.1

Kecamatan <i>Subdistrict</i>	Rasio Jenis Kelamin <i>Population Sex Ratio</i>
(1)	(11)
Semendo Darat Laut	103,0
Semendo Darat Ulu	105,1
Semendo Darat Tengah	104,5
Tanjung Agung	105,7
Panang Enim	109,3
Rambang	103,7
Lubai	105,0
Lubai Ulu	109,5
Lawang Kidul	102,5
Muara Enim	101,5
Ujan Mas	107,6
Gunung Megang	105,9
Benakat	109,5
Belimbing	104,8
Rambang Niru	104,8
Empat Petulai Dangku	104,0
Gelumbang	103,0
Lembak	101,4
Sungai Rotan	103,5
Muara Belida	106,0
Kelekar	106,3
Belida Darat	105,3
Muara Enim	104,3

Catatan/*Note*:

Sumber/*Source*: Hasil SP2020 (September)/*The result of the 2020 Population Census (September)*

Tabel
Table 3.1.2**Jumlah Penduduk Menurut Kelompok Umur dan Jenis Kelamin di Kabupaten Muara Enim Regency, 2020**
Population by Age Groups and Sex in Muara Enim Regency, 2020

Kelompok Umur Age Groups	Jenis Kelamin/Sex		
	Laki-Laki Male	Perempuan Female	Jumlah Total
(1)	(2)	(3)	(4)
0–4	32 410	30 612	63 022
5–9	28 344	27 149	55 493
10–14	26 405	24 533	50 938
15–19	25 292	23 807	49 099
20–24	26 535	24 730	51 265
25–29	25 898	24 436	50 334
30–34	25 592	24 476	50 068
35–39	23 839	22 975	46 814
40–44	22 396	21 870	44 266
45–49	19 993	19 411	39 404
50–54	16 826	16 152	32 978
55–59	13 916	13 386	27 302
60–64	10 707	10 140	20 847
65–69	7 343	7 426	14 769
70–74	3 854	4 191	8 045
75+	3 603	4 653	8 256
Muara Enim	312 953	299 947	612 900

Catatan/Note: ...

Sumber/Source: Hasil Perapihan Umur dari Data Administratif dan SP2020 (September)/The Result of Smoothing Single Year of Age from Administrative Data and the 2020 Population Census (September)

Tabel
Table 3.1.3

Jumlah Wajib KTP Menurut Kecamatan di Kabupaten Muara Enim, Semester 2 2020
Number of Required Civil Identity Card by Subdistrict in Muara Enim Regency, 2nd Semester 2020

Kecamatan Subdistrict	Jenis Kelamin/Gender		Jumlah Total
	Laki-laki Male	Perempuan Female	
(1)	(2)	(3)	(4)
Semendo Darat Laut	4 974	4 906	9 880
Semendo Darat Ulu	5 495	5 208	10 703
Semendo Darat Tengah	3 658	3 538	7 196
Tanjung Agung	10 139	9 714	19 853
Panang Enim	4 934	4 639	9 573
Rambang	9 500	9 037	18 537
Lubai	8 477	8 100	16 577
Lubai Ulu	10 827	9 898	20 725
Lawang Kidul	25 382	25 246	50 628
Muara Enim	24 896	25 116	50 012
Ujan Mas	9 117	8 675	17 792
Gunung Megang	11 533	11 195	22 728
Benakat	3 257	3 028	6 285
Belimbing	8 138	7 926	16 064
Rambang Niru	11 422	11 146	22 568
Empat Petulai Dangku	6 435	6 346	12 781
Gelumbang	21 135	20 642	41 777
Lembak	6 693	6 859	13 552
Sungai Rotan	10 716	10 582	21 298
Muara Belida	2 822	2 548	5 370
Kelekar	3 754	3 628	7 382
Belida Darat	4 614	4 524	9 138
Muara Enim	207 918	202 501	410 419

Catatan/Note: ...

Sumber/Source: Dinas Kependudukan dan Pencatatan Sipil/Civil Registration and Residences

Tabel 3.1.4 Perekaman KTP-EL Menurut Kecamatan di Kabupaten Muara Enim, Semester 2 2020
Table 3.1.4 Recording Electronic Civil Identity Card by Subdistrict in Muara Enim Regency, 2nd Semester 2020

Kecamatan Subdistrict	Jenis Kelamin/Gender		Jumlah Total
	Laki-laki Male	Perempuan Female	
(1)	(2)	(3)	(4)
Semendo Darat Laut	4 974	4 906	9 880
Semendo Darat Ulu	5 495	5 208	10 703
Semendo Darat Tengah	3 658	3 538	7 196
Tanjung Agung	10 139	9 713	19 852
Panang Enim	4 934	4 639	9 573
Rambang	9 500	9 037	18 537
Lubai	8 476	8 100	16 576
Lubai Ulu	10 826	9 897	20 723
Lawang Kidul	25 382	25 247	50 629
Muara Enim	24 898	25 118	50 016
Ujan Mas	9 117	8 676	17 793
Gunung Megang	11 534	11 196	22 730
Benakat	3 257	3 028	6 285
Belimbing	8 138	7 926	16 064
Rambang Niru	11 422	11 146	22 568
Empat Petulai Dangu	6 437	6 346	12 783
Gelumbang	21 135	20 642	41 777
Lembak	6 693	6 858	13 551
Sungai Rotan	10 714	10 582	21 296
Muara Belida	2 822	2 548	5 370
Kelekar	3 755	3 628	7 383
Belida Darat	4 614	4 524	9 138
Muara Enim	207 920	202 503	410 423

Catatan/Note: ...

Sumber/Source: Dinas Kependudukan dan Pencatatan Sipil/Civil Registration and Residences

Tabel
Table 3.1.5

Jumlah Kepemilikan Akta Kelahiran Penduduk Usia 0-18 Tahun Menurut Kecamatan di Kabupaten Muara Enim, Semester 2 2020
Number of Ownership of Birth Certificate of Civil 0-18 Years Old by Subdistrict in Muara Enim Regency, 2nd Semester 2020

Kecamatan Subdistrict	Usia 0-18 Tahun/Age of 0-18 Years	
	Memiliki Owning	Belum Memiliki Not Owning
(1)	(2)	(3)
Semendo Darat Laut	9 081	160
Semendo Darat Ulu	22 752	1 762
Semendo Darat Tengah	9 882	430
Tanjung Agung	11 778	259
Panang Enim	17 202	1 496
Rambang	22 327	283
Lubai	4 102	304
Lubai Ulu	3 155	356
Lawang Kidul	5 061	433
Muara Enim	8 214	199
Ujan Mas	7 396	1 030
Gunung Megang	7 522	1 371
Benakat	7 544	2 270
Belimbing	4 662	1 038
Rambang Niru	3 282	140
Empat Petulai Dangku	3 018	655
Gelumbang	1 814	522
Lembak	7 944	979
Sungai Rotan	3 405	379
Muara Belida	8 739	2 163
Kelekar	6 322	301
Belida Darat	3 577	80
Muara Enim	178 779	16 610

Catatan/Note: ...

Sumber/Source: Dinas Kependudukan dan Pencatatan Sipil/Civil Registration and Residences

Tabel 3.1.6 Jumlah Penerbitan Akta Perkawinan, Kematian, Perceraian, dan Pengakuan Anak, Semester 2 2020
Number of Publications on Marriage, Death, Divorce, and Admissions Act, 2nd Semester 2020

Kecamatan Subdistrict	Jumlah Akta/Number of Certificate			
	Perkawinan Marriage	Perceraian Divorce	Kematian Death	Pengangkatan dan Pengakuan Anak Adopted Child
(1)	(2)	(3)	(4)	(5)
Semendo Darat Laut	0	0	289	0
Semendo Darat Ulu	0	0	188	0
Semendo Darat Tengah	0	0	178	0
Tanjung Agung	5	0	676	0
Panang Enim	0	0	293	0
Rambang	2	0	502	0
Lubai	66	0	355	0
Lubai Ulu	32	0	389	0
Lawang Kidul	94	2	1 306	3
Muara Enim	83	1	1 678	13
Ujan Mas	31	0	700	0
Gunung Megang	38	0	827	0
Benakat	0	0	134	0
Belimbing	2	0	640	2
Rambang Niru	73	3	509	0
Empat Petulai Dangku	20	0	261	0
Gelumbang	41	1	817	1
Lembak	29	0	297	1
Sungai Rotan	0	0	505	0
Muara Belida	1	0	56	0
Kelekar	1	0	85	0
Belida Darat	0	0	134	0
Muara Enim	518	7	10 819	20

Catatan/Note: ...

Sumber/Source: Dinas Kependudukan dan Pencatatan Sipil/Civil Registration and Residences

**3.2 KETENAGAKERJAAN
EMPLOYMENT**

Tabel 3.2.1 Jumlah Penduduk Berumur 15 Tahun Keatas Menurut Jenis Kegiatan Selama Seminggu yang Lalu dan Jenis Kelamin di Kabupaten Muara Enim, 2020
Population Aged 15 Years and Over by Type of Activity During The Previous Week and Sex in Muara Enim Regency, 2020

Kegiatan Utama <i>Main Activity</i>	Jenis Kelamin/Sex		
	Laki-Laki <i>Male</i>	Perempuan <i>Female</i>	Jumlah <i>Total</i>
(1)	(2)	(3)	(4)
Angkatan Kerja <i>Economically Active</i>	191 040	128 257	319 297
Bekerja/ <i>Working</i>	180 815	122 836	303 651
Pengangguran Terbuka <i>Unemployment</i>	10 225	5 421	15 646
Bukan Angkatan Kerja <i>Economically Inactive</i>	44 855	102 286	147 141
Sekolah/ <i>Attending School</i>	17 714	19 506	37 220
Mengurus Rumah Tangga <i>Housekeeping</i>	9 262	74 432	83 694
Lainnya/ <i>Others</i>	17 879	8 348	26 227
Jumlah/Total	235 895	230 543	466 438

Catatan/Note:

Sumber/Source: BPS, Survei Angkatan Kerja Nasional (Sakernas) Agustus/BPS-Statistics Indonesia, August National Labor Force Survey

Tabel
Table 3.2.2

Penduduk Berumur 15 Tahun ke Atas Menurut Pendidikan Tertinggi yang Ditamatkan dan Jenis Kegiatan Selama Seminggu yang Lalu di Kabupaten Muara Enim, 2020
Population 15 Years of Age and Over by Educational Attainment and Type of Activity During the Previous Week in Muara Enim Regency, 2020

Pendidikan Tertinggi yang Ditamatkan ¹ <i>Educational Attainment¹</i>	Angkatan Kerja/Economically Active			Persentase Bekerja terhadap Angkatan Kerja <i>Percentage of Working to Economically Active</i>
	Bekerja <i>Working</i>	Pengangguran ² <i>Unemployment²</i>	Jumlah Angkatan Kerja <i>Total of Economically Active</i>	
(1)	(2)	(3)	(4)	(5)
0	138 125	2 703	140 828	98,08
1	58 802	1 809	60 611	97,02
2	82 882	9 596	92 478	89,62
3	23 842	1 538	25 380	93,94
Jumlah/Total	303 651	15 646	319 297	95,10

Lanjutan Tabel/*Continued Table 3.2.2*

Pendidikan Tertinggi yang Ditamatkan¹ <i>Educational Attainment¹</i>	Bukan Angkatan Kerja <i>Not Economically Active</i>	Jumlah Total	Persentase Angkatan Kerja terhadap Penduduk Usia Kerja <i>Percentage of Economically Active to Working Age Population</i>
(1)	(6)	(7)	(8)
0	55 621	196 449	71,69
1	45 646	106 257	57,04
2	39 691	132 169	69,97
3	6 183	31 563	80,41
Jumlah/Total	147 141	466 438	68,45

Catatan/Note: ¹ 0. ≤ Sekolah Dasar (SD)/≤ *Primary School*
 1. Sekolah Menengah Pertama/*Junior High School*
 2. Sekolah Menengah Atas/*Senior High School*
 3. Perguruan Tinggi/*Collage*
² 1. Mencari pekerjaan/*Looking for work*
 2. Mempersiapkan usaha/*Establishing a new business/firm*
 3. Merasa tidak mungkin mendapat pekerjaan/*Hopeless of job*
 4. Sudah punya pekerjaan tetapi belum mulai bekerja/*Have a job in future start*

Sumber/Source: BPS, Survei Angkatan Kerja Nasional (Sakernas) Agustus/BPS-Statistics Indonesia, August National Labor Force Survey

Tabel
Table 3.2.3

Penduduk Berumur 15 Tahun Ke Atas yang Bekerja Selama Seminggu yang Lalu Menurut Status Pekerjaan Utama dan Jenis Kelamin di Kabupaten Muara Enim, 2020
Population 15 Years of Age and Over who Worked During The Previous Week by Main Employment Status and Sex in Muara Enim Regency, 2020

Status Pekerjaan Utama <i>Main Employment Status</i>	Laki-Laki <i>Male</i>	Perempuan <i>Female</i>	Jumlah <i>Total</i>
(1)	(2)	(3)	(4)
Berusaha sendiri <i>Own account worker</i>	34 541	29 503	64 044
Berusaha dibantu buruh tidak tetap/buruh tidak dibayar <i>Employer assisted by temporary worker/unpaid worker</i>	52 002	10 795	62 797
Berusaha dibantu buruh tetap/buruh dibayar <i>Employer assisted by permanent worker/paid worker</i>	6 144	1 650	7 794
Buruh/Karyawan/Pegawai/ <i>Employee</i>	63 383	22 806	86 189
Pekerja bebas <i>Casual worker</i>	5 228	1 785	7 013
Pekerja keluarga/tak dibayar <i>Family worker/unpaid worker</i>	19 517	56 297	75 814
Jumlah/Total	180 815	122 836	303 651

Catatan/Note: ...

Sumber/Source: BPS, Survei Angkatan Kerja Nasional (Sakernas) Agustus/BPS-Statistics Indonesia, August National Labor Force Survey

Tabel
Table 3.2.4

Jumlah Tenaga Kerja menurut Lapangan Usaha dan Jenis Kelamin di Kabupaten Muara Enim, 2020
Number of Man Power by Sector and Sex in Muara Enim Regency, 2020

Lapangan Usaha Sector	Laki-laki Male	Perempuan Female	Jumlah Total
(1)	(2)	(3)	(4)
Pertanian, Peternakan, dan Perikanan/ <i>Agriculture, Animal Husbandry, and Fishery</i>	3 368	1 380	4 748
Pertambangan dan Penggalian/ <i>Mining and Quarrying</i>	8 861	523	9 384
Industri Pengolahan/ <i>Processing Industry</i>	4 765	566	5 331
Listrik, Gas, dan Air/ <i>Electricity, Gas, and Water</i>	1 323	73	1 396
Bangunan/ <i>Construction</i>	5 088	95	5 183
Perdagangan Besar/ <i>Large Trade</i>	1 462	668	2 130
Angkutan, Perdagangan dan Komunikasi/ <i>Transport, Trade, and Communication</i>	824	17	841
Keuangan, Asuransi, Usaha Persewaan Bangunan/ <i>Financing, Insurance, Real Estate</i>	11 100	1 092	12 192
Jasa Kemasyarakatan, Sosial dan Perorangan/ <i>Public Services</i>	1 573	431	2 004
Muara Enim	38 364	4 845	43 209

Catatan/Note: ...

Sumber/Source: Dinas Ketenagakerjaan Kabupaten Muara Enim/*Labor Service of Muara Enim*

Tabel 3.2.5 **Jumlah Lowongan Kerja yang Terdaftar menurut Jabatan, 2017-2020**
Table 3.2.5 **Number of Registered Job Vacancy by Profession, 2017-2020**

Lapangan Usaha Sector	2017	2018	2019	2020
(1)	(2)	(3)	(4)	(5)
Orang yang bekerja profesional, ahli teknis, dan ahli sejenisnya/ <i>Professionals, technical experts, etc</i>	334	38	-	...
Orang yang bekerja di bidang kepemimpinan dan ketatausahaan/ <i>Leaders and administrator</i>	4	-	-	...
Orang yg bekerja dibidang Administrasi Tata Usaha/ <i>Clerical</i>	-	-	-
Orang yang bekerja di bidang penjualan/ <i>Sales</i>	14	-	-	...
Orang yg bekerja dibidang jasa/ <i>Services</i>	-	-	-	...
Orang yang bekerja di bidang pertanian, peternakan & perkebunan/ <i>Farmers</i>	187	-	-	...
Lain-lain/ <i>etc.</i>	-	-	-	...
Muara Enim	539	38	-	...

Catatan/Note: ...

Sumber/Source: Dinas Ketenagakerjaan Kabupaten Muara Enim/*Labor Service of Muara Enim*

Tabel 3.2.6 Jumlah Lowongan Kerja yang Terdaftar menurut Lapangan Usaha, 2018-2020
Number of Registered Job Vacancy by Sector , 2018-2020

Lapangan Usaha Sector	2018	2019	2020
(1)	(2)	(3)	(4)
Pertanian, Peternakan, dan Perikanan/ <i>Agriculture, Animal Husbandry, and Fishery</i>	-	-	107
Pertambangan dan Penggalian/ <i>Mining and Quarrying</i>	26	-	301
Industri Pengolahan/ <i>Processing Industry</i>	5	-	3
Listrik, Gas, dan Air/ <i>Electricity, Gas, and Water</i>	4	-	20
Bangunan/ <i>Construction</i>	-	-	19
Perdagangan Besar/ <i>Large Trade</i>	-	-	-
Angkutan, Perdagangan dan Komunikasi/ <i>Transport, Trade, and Communication</i>	3	-	-
Keuangan, Asuransi, Usaha Persewaan Bangunan/ <i>Financing, Insurance, Real Estate</i>	-	-	-
Jasa Kemasyarakatan, Sosial dan Perorangan/ <i>Public Services</i>	-	-	-
Pemerintah Kabupaten Muara Enim/ <i>Muara Enim Regency's Government</i>	-	-	59
Muara Enim	38	-	509

Catatan/Note: ...

Sumber/Source: Dinas Ketenagakerjaan Kabupaten Muara Enim/*Labor Service of Muara Enim*

Tabel 3.2.7 **Jumlah Lowongan Kerja yang Terdaftar menurut Nama Perusahaan, Pendidikan, dan Jenis Kelamin, 2020**
Number of Registered Job Vacancy by Company, Education, and Sex, 2020

Nama Perusahaan <i>Company</i>	Pendidikan <i>Education</i>	Jenis Kelamin/ <i>Sex</i>		Jumlah <i>Total</i>
		Laki-laki <i>Male</i>	Perempuan <i>Female</i>	
(1)	(2)	(3)	(4)	(5)
PT. PAMA	SMA/SMK	3
PT. Bukit Asam	SMA/SMK	250
PT. Bina Sarana Sukses	SMP/ SMA/S1	48
PT. Cipta Futura	SMA/S1	107
PT. TEL	SMA/SMK	1
PT. Bukit Asam Kreatif	SMA/S1	2
PT. GPEC	SMA/S1	20
PT. Unggul Sejati Indonesia	SMA/SMK	19
Jumlah/Total		450

Catatan/Note: ...

Sumber/Source: Dinas Ketenagakerjaan Kabupaten Muara Enim/Labor Service of Muara Enim

Tabel 3.2.8 Jumlah Lowongan Kerja yang Sudah Dipenuhi Dirinci Menurut Lapangan Usaha, 2018-2020
Number of Fulfilled Job Vacancy by Sector, 2018-2020

Lapangan Usaha Sector	2018	2019	2020
(1)	(2)	(3)	(4)
Pertanian, Peternakan, dan Perikanan/ <i>Agriculture, Animal Husbandry, and Fishery</i>	-	-	107
Pertambangan dan Penggalian/ <i>Mining and Quarrying</i>	-	-	301
Industri Pengolahan/ <i>Processing Industry</i>	-	-	3
Listrik, Gas, dan Air/ <i>Electricity, Gas, and Water</i>	-	-	20
Bangunan/ <i>Construction</i>	-	-	19
Perdagangan Besar/ <i>Large Trade</i>	-	-	-
Angkutan, Perdagangan dan Komunikasi/ <i>Transport, Trade, and Communication</i>	-	-	-
Keuangan, Asuransi, Usaha Persewaan Bangunan/ <i>Financing, Insurance, Real Estate</i>	-	-	-
Jasa Kemasyarakatan, Sosial dan Perorangan/ <i>Public Services</i>	-	-	-
Pemerintah Kabupaten Muara Enim/ <i>Muara Enim Regency's Government</i>	-	-	59
Muara Enim	-	-	509

Catatan/Note: ...

Sumber/Source: Dinas Ketenagakerjaan Kabupaten Muara Enim/*Labor Service of Muara Enim*

Tabel 3.2.9 **Jumlah Tenaga Kerja Asing Dirinci menurut Lapangan Usaha dan Jenis Kelamin, 2020**
Table 3.2.9 **Number of Foreign Worker by Sector and Sex, 2020**

Lapangan Usaha Sector	Laki-laki Male	Perempuan Female	Jumlah Total
(1)	(2)	(3)	(4)
Pertanian, Peternakan, dan Perikanan/Agriculture, Animal Husbandry, and Fishery	1
Pertambangan dan Penggalian/Mining and Quarrying	-
Industri Pengolahan/Processing Industry	1
Listrik, Gas, dan Air/Electricity, Gas, and Water	17
Bangunan/Construction	-
Perdagangan Besar/Large Trade	1
Angkutan, Perdagangan dan Komunikasi/Transport, Trade, and Communication	-
Keuangan, Asuransi, Usaha Persewaan Bangunan/Financing, Insurance, Real Estate	-
Jasa Kemasyarakatan, Sosial dan Perorangan/Public Services	-
Pemerintah Kabupaten Muara Enim/Muara Enim Regency's Government	-
Muara Enim	20

Catatan/Note: ...

Sumber/Source: Dinas Ketenagakerjaan Kabupaten Muara Enim/Labor Service of Muara Enim

Tabel 3.2.10 Jumlah Perusahaan di Kabupaten Muara Enim, 2020
Table Number of Manufacture in Muara Enim Regency, 2020

Jenis Usaha Kinds of Industry	Jumlah Perusahaan Number of Manufactures
(1)	(2)
Pertanian Tanaman Pangan, Kehutanan, Perikanan, dan Perkebunan/ <i>Food Crops Agriculture, Forestry, Fishery, and Plantation</i>	18
Pertambangan dan Penggalian/ <i>Mining and Quarrying</i>	53
Industri Pengolahan/ <i>Processing Industry</i>	17
Listrik, Gas, dan Air/ <i>Electricity, Gas, and Water</i>	20
Bangunan/ <i>Construction</i>	52
Perdagangan Besar, Eceran Rumah Makan, dan Hotel/ <i>Large Trade, Retail Restaurant, and Hotel</i>	210
Angkutan, Pergudangan dan Komunikasi/ <i>Transport, Warehousing, and Communication</i>	7
Keuangan, Asuransi, Usaha Persewaan Bangunan dan Tanah, serta Jasa Perusahaan/ <i>Finance, Insurance, Real Estate, and Business Services</i>	292
Jasa Kemasyarakatan Sosial dan Perorangan/ <i>Social and Personal Services</i>	125
Muara Enim	794

Catatan/Note: ...

Sumber/Source: Dinas Ketenagakerjaan Kabupaten Muara Enim/*Labor Service of Muara Enim*

Tabel 3.2.11 **Jumlah Pencari Kerja yang Terdaftar Dirinci menurut Jenis Kelamin dan Tingkat Pendidikan, 2020**
Table 3.2.11 **Number of Job Seeker Registered by Sex and Educational Level, 2020**

Tingkat Pendidikan yang Ditamatkan <i>Education Level</i>	Terdaftar/Registered		Jumlah Total
	Laki-laki Male	Perempuan Female	
(1)	(3)	(4)	(5)
Belum Tamat SD/Not Yet Completed Primary School
SD Sederajat/Elementary
SMP/Junior High School
SMA/Senior High School
Diploma/Bachelor Graduate
Sarjana/Master Graduate
Jumlah/Total	988	456	1 444

Catatan/Note: ...

Sumber/Source: Dinas Ketenagakerjaan Kabupaten Muara Enim/Labor Service of Muara Enim

Tabel
Table 3.2.12

**Upah Minimum Sektoral di Kabupaten Muara Enim,
2020**
Sectoral Minimum Wage in Muara Enim Regency, 2020

Lapangan Pekerjaan Main Industry	Upah Minimum per Bulan (Rp) Monthly Minimum Wage (Rupiah)
(1)	(2)
Pertanian Tanaman Pangan, Kehutanan, Perikanan, dan Perkebunan/ <i>Food Crops Agriculture, Forestry, Fishery, and Plantation</i>	3 050 000
Pertambangan dan Penggalian/ <i>Mining and Quarrying</i>	3 158 000
Industri Pengolahan/ <i>Processing Industry</i>	3 175 000
Listrik, Gas, dan Air/ <i>Electricity, Gas, and Water</i>	3 340 000
Bangunan/ <i>Construction</i>	3 300 000
Perdagangan Besar, Eceran Rumah Makan, dan Hotel/ <i>Large Trade, Retail Restaurant, and Hotel</i>	3 165 000
Angkutan, Pergudangan dan Komunikasi/ <i>Transport, Warehousing, and Communication</i>	3 400 000
Keuangan, Asuransi, Usaha Persewaan Bangunan dan Tanah, serta Jasa Perusahaan/ <i>Finance, Insurance, Real Estate, and Business Services</i>	3 230 000
Jasa Kemasyarakatan Sosial dan Perorangan/ <i>Social and Personal Services</i>	3 170 000

Catatan/Note: ...

Sumber/Source: Dinas Ketenagakerjaan Kabupaten Muara Enim/*Labor Service of Muara Enim*

04

SOSIAL DAN KESEJAHTERAAN RAKYAT
SOCIAL AND WELFARE



42 DOCTORS



202 NURSE



6 HOSPITAL



14 PHARMACY

PENJELASAN TEKNIS

1. Tidak/belum pernah sekolah adalah mereka yang tidak pernah atau belum pernah terdaftar dan tidak pernah atau belum pernah aktif mengikuti pendidikan di suatu jenjang pendidikan formal. Termasuk juga yang tamat/belum tamat taman kanak-kanak tetapi tidak melanjutkan ke sekolah dasar.
2. Masih bersekolah adalah mereka yang terdaftar dan aktif mengikuti pendidikan formal dan nonformal (Paket A, B, atau C), baik pendidikan dasar, menengah maupun pendidikan tinggi. Bagi mahasiswa yang sedang cuti dianggap masih bersekolah.
3. Tidak bersekolah lagi adalah mereka yang pernah terdaftar dan aktif mengikuti pendidikan di suatu jenjang pendidikan formal dan nonformal (Paket A, B, atau C), tetapi pada saat pencacahan tidak lagi terdaftar dan tidak aktif mengikuti pendidikan.
4. Tamat sekolah adalah menyelesaikan pelajaran yang ditandai dengan lulus ujian akhir pada kelas atau tingkat terakhir suatu jenjang pendidikan di sekolah negeri maupun swasta dengan mendapatkan tanda tamat belajar/ijazah. Seseorang yang belum mengikuti pelajaran pada kelas tertinggi tetapi telah mengikuti ujian akhir dan lulus dianggap tamat sekolah.

TECHNICAL NOTES

1. *Not/never attending school is someone who has never attended or never been registered in a formal education, such as primary, secondary, and tertiary education. Those who just completed kindergarten are considered as never attended school.*
2. *Attending school is someone who is currently attending primary, secondary, or tertiary education, including package A, package B, or package C. College student who postpones his/her study is considered as attending school.*
3. *Not attending school anymore is someone who had enrolled and participated in formal and non-formal education in the past including package A, package B, or package C, but currently does not attend school.*
4. *Completed particular level of education is someone who has completed particular level of education in private or public school and accepting graduation certificate. Someone who has never attended the highest grade but passed the final exam is considered as completed particular level of education*

5. Dapat membaca dan menulis artinya dapat membaca dan menulis kata-kata/kalimat sederhana dengan suatu aksara tertentu.
6. Jalur Pendidikan di Indonesia terdiri atas 1) pendidikan formal, 2) pendidikan nonformal, dan 3) pendidikan informal yang ketiganya dapat saling melengkapi dan memperkaya (Undang-Undang No. 20 Tahun 2014 tentang Sistem Pendidikan Nasional).
7. Jenjang Pendidikan Formal terdiri atas pendidikan dasar, pendidikan menengah, dan pendidikan tinggi. Jenis pendidikan yang diajarkan mencakup pendidikan umum, kejuruan, akademik, profesi, vokasi, keagamaan, dan khusus.
 1. Pendidikan Dasar berbentuk Sekolah Dasar (SD) dan Madrasah Ibtidaiyah (MI) atau bentuk lain yang sederajat serta Sekolah Menengah Pertama (SMP) dan Madrasah Tsanawiyah (MTs), atau bentuk lain yang sederajat.
 2. Pendidikan Menengah berbentuk Sekolah Menengah Atas (SMA), Madrasah Aliyah (MA), Sekolah Menengah Kejuruan (SMK), dan Madrasah Aliyah Kejuruan (MAK), atau bentuk lain yang sederajat.
 3. Pendidikan Tinggi merupakan jenjang pendidikan setelah pendidikan menengah
5. *Able to read and write is the ability to read and write at least a simple sentence in any letter of alphabets.*
6. *The Education System in Indonesia consists of 1) a formal education, 2) non-formal education, and 3) informal education that all three can be complementary and enriching (Law No. 20 Year 2014 about The National Education System).*
7. *The Formal Education Level consists of primary education, secondary education, and high education. The kind of education that taught consists of general education, vocational, academic, professional, religious, and specific education.*
 1. *The Primary Education consists of Elementary School and Islamic Elementary School or other equivalent forms and Junior High School and MTs, or other equivalent forms.*
 2. *The Secondary Education consists of the senior high school, MA, Vocational School, and Vocational Madrasah Aliyah, or other equivalent forms.*
 3. *The High Education consists of the education level after the secondary education that*

yang mencakup program pendidikan diploma, sarjana, magister, spesialis, dan doktor yang diselenggarakan oleh perguruan tinggi. Perguruan tinggi dapat berbentuk akademi, politeknik, sekolah tinggi, institut, atau universitas.

consists of diplomas, bachelor, master, specialist, and doctoral degrees that are held by the college. The colleges can be academy, polytechnic, high school, institute, or university.

8. Rumah Sakit adalah tempat pemeriksaan dan perawatan kesehatan, biasanya berada di bawah pengawasan dokter/tenaga medis, yang melayani penderita yang sakit untuk berobat rawat jalan atau rawat inap.
 9. Rumah Sakit Bersalin adalah rumah sakit khusus untuk persalinan, dilengkapi pelayanan spesialis pemeriksaan kehamilan, persalinan, rawat inap dan rawat jalan ibu dan anak yang berada di bawah pengawasan dokter spesialis kandungan.
 10. Rumah Bersalin adalah sarana pelayanan kesehatan dengan izin sebagai rumah bersalin, dilengkapi pelayanan pemeriksaan kehamilan, persalinan serta pemeriksaan ibu dan anak yang berada di bawah pengawasan bidan senior
 11. Poliiklinik adalah sarana kesehatan untuk pelayanan berobat jalan, biasanya berada di bawah pengawasan dokter/tenaga medis.
 12. Puskesmas (Pusat Kesehatan Masyarakat) adalah unit pelaksana
8. *Hospital is a place for health check, usually controlled/supervised by doctors/medical personnel to serve the ill patients to get outpatient or inpatient treatment services.*
 9. *Maternity Hospital is a specialized hospital for childbirth, has specialist inspection service to pregnancy, childbirth, hospitalization and outpatient for mothers and children that is under the supervision of an obstetrician.*
 10. *Maternity House is health care facility with a license as a maternity house, equipped with prenatal care, childbirth and examination of mothers and children which is under the supervision of a senior midwife.*
 11. *Polyclinic is a health facility in which to get outpatient services, usually under the control of doctor/medical personnel.*
 12. *Public Health Center is technical implementation unit of regency*

teknis dinas kesehatan Kecamatan yang mempunyai fungsi utama sebagai penyelenggara pelayanan kesehatan tingkat pertama. Wilayah kerja puskesmas maksimal adalah satu kecamatan dan untuk dapat menjangkau wilayah kerjanya, puskesmas mempunyai jaringan pelayanan yang meliputi unit Puskesmas Pembantu (Pustu), unit Puskesmas Keliling (Puskel), dan unit bidan desa/komunitas (Peraturan Menteri Kesehatan RI No. 75 Tahun 2015 Tentang Pusat Kesehatan Masyarakat).

13. Apotek adalah suatu tempat tertentu yang digunakan untuk melakukan pekerjaan kefarmasian, dan penyaluran/ penjualan obat atau bahan farmasi dan perbekalan kesehatan lainnya kepada masyarakat yang dikelola oleh tenaga apoteker (Peraturan Menteri Kesehatan RI No. 1332 Tahun 2002 Tentang Perubahan Atas Peraturan Menteri Kesehatan RI No. 922/MENKES/PER/X/1993 Tentang Ketentuan dan Tata Cara Pemberian Izin Apotek).
14. Imunisasi adalah memasukkan kuman atau racun penyakit tertentu yang sudah dilemahkan (vaksin) ke dalam tubuh dengan cara disuntik atau diminum (diteteskan dalam mulut) dengan maksud agar terjadi kekebalan tubuh terhadap penyakit tersebut.
15. Keluhan kesehatan adalah

health department that have the primary function as a first-level health care providers. The working area standard of public health center is one district and to reach their working areas, public health centers have a service network covering subsidiary of public health center, mobile public health center units, and midwife units (Regulation of the Minister of Health of Indonesia Number 75 Year 2015 about Public Health Center).

13. *Pharmacy is a specific place that is used for pharmaceutical jobs, and distribution/sale of drugs/ pharmaceuticals and other medical supplies to people that are administered by trained pharmacist (Regulation of the Minister of Health of Indonesia Number 1332 Year 2002 about the Changes of Regulation of the Minister of Health of Indonesia Number 922/MENKES/PER/X/1993 about Pro-vision and Procedures for Administration of Licensed Pharmacies).*
14. *Immunization is putting enervated microbe of a certain disease into human body by injection or drinking (dropping into mouth) to make the body immune to that disease.*
15. *Health complaint is a condition*

keadaan seseorang yang mengalami gangguan kesehatan atau kejiwaan, baik karena penyakit akut, penyakit kronis, kecelakaan, kriminal, atau hal lain.

16. Mengobati sendiri adalah upaya oleh anggota rumah tangga/keluarga dengan melakukan pengobatan sendiri tanpa datang ke tempat fasilitas kesehatan atau memanggil dokter/petugas kesehatan ke rumahnya (misal minum obat modern, jamu, kerokan, kompres, kop, pijat) agar sembuh atau menjadi lebih ringan keluhan kesehatannya.
 17. Angka penemuan kasus tuberkulosis adalah jumlah kasus baru tuberkulosis (TB) dan kasus TB yang didiagnosis kambuh yang diobati dalam program penanggulangan TB nasional dan dilaporkan kepada WHO, dibagi dengan perkiraan WHO terhadap jumlah kasus insiden tuberkulosis pada tahun yang sama, dinyatakan sebagai persentase.
 18. Angka keberhasilan pengobatan tuberkulosis smear positive/Basil Tahan Asam (BTA) positif adalah proporsi (dinyatakan sebagai persentase) kasus TB BTA positif yang terdaftar di bawah program pengendalian TB nasional pada tahun tertentu yang dinyatakan berhasil menyelesaikan pengobatan. Dengan atau tanpa bukti bakteriologi keberhasilan ("sembuh" dan "menyelesaikan pengobatan" masing-masing).
- where a person has health or mental problems because of acute illness, chronically illness, accident, crimes, or others.*
16. *Self treatment is an effort of household members/family to have a health treatment by themselves without visiting health facilities or a doctor/health personnel (for instance, by taking modern medicine, herb medicine, chief with a coin, compress, cupping suction, massage) in order to recover from illness or reduce the health complaint.*
 17. *The case detection rate for all forms of tuberculosis is the number of new and replase tuberculosis cases diagnosed and treated in national tuberculosis control programmes and notified to WHO, divided by WHO's estimate of the number of incident tuberculosis cases for the same year, expressed as a percentage.*
 18. *The treatment success rate for new pulmonary smear-positive tuberculosis cases is the proportion (expressed as a percentage) of new smear-positive tuberculosis cases registered under a national tuberculosis control programme in a given year that succesfully completed treatment. With or without bacteriological evidence of succes ("cured" and "treatment completed" respectively).*

19. Kasus kumulatif AIDS adalah kumulatif kasus AIDS sampai dengan referensi waktu tertentu.
 20. BCG (Bacillus Calmette Guerin) merupakan vaksinasi untuk mencegah penyakit TBC, diberikan pada bayi baru lahir atau anak, dengan suntikan pada kulit pangkal lengan atas. Bekas suntikan kemudian akan membentuk tonjolan kecil jaringan parut pada kulit lengan atas. Suntikan BCG diberikan kepada anak sebanyak 1 kali.
 21. DPT (Difteri, Pertusis, Tetanus) merupakan vaksin untuk mencegah penyakit Difteri, Pertusis, dan Tetanus yang diberikan pada bayi berumur 3 bulan ke atas, dengan suntikan pada paha, diulang 1 bulan dan 2 bulan kemudian, sehingga suntikan imunisasi DPT lengkap pada balita berjumlah 3 kali (kadang-kadang selang waktu antar suntikan bisa lebih dari 1 bulan).
 22. Luas lantai adalah luas lantai yang ditempati dan digunakan untuk keperluan sehari-hari (sebatas atap).
 23. Air leding adalah sumber air yang berasal dari air yang telah melalui proses penjernihan dan penyehatan sebelum dialirkan kepada konsumen melalui instalasi berupa saluran air. Sumber air ini biasanya diusahakan oleh PAM/PDAM/BPAM. Termasuk dalam hal ini
19. *Cummulative AIDS case is cummulative AIDS cases with reference to a particular time.*
 20. *BCG (Bacillus Calmette Guerin) is a vaccine to prevent TBC disease, given to newborns or children, by injection at the base of the skin of the upper arm. Injection site will form little bumps of scar tissue in the skin of the upper arm. BCG injections given to children 1 times.*
 21. *DPT (Diphtheria, Pertussis, Tetanus) is a vaccine to prevent the diphtheria, pertussis, and tetanus disease, given to infants aged 3 months and above, with a shot in the thigh, repeated one month and two months later, so that the complete DPT immunization shots at toddler totaling 3 times (sometimes the time interval between injections can be more than 1 month).*
 22. *Floor area is the total area which is occupied and utilized daily.*
 23. *Pipe water is a water Source that comes from water that has been through a process of purification and sanitation before distribute to consumers through an instalation of water lines. This water Source is usually distributed by PAM/ PDAM/ BPAM. This include a pipe water that sold at retail.*

- air leding yang didapat secara eceran.
24. Sumur terlindung adalah air yang berasal dari dalam tanah yang digali dan lingkaran sumur tersebut dilindungi oleh tembok paling sedikit 0,8 meter di atas tanah dan 3 meter ke bawah tanah, serta ada lantai semen sejauh 1 meter dari lingkaran sumur.
 25. Status penguasaan bangunan tempat tinggal milik sendiri adalah jika tempat tinggal tersebut pada waktu pencacahan betul-betul sudah milik kepala rumah tangga atau salah seorang anggota rumah tangga. Rumah yang dibeli secara angsuran melalui kredit bank atau rumah dengan status sewa beli dianggap rumah milik sendiri.
 26. Peristiwa tindak pidana yang dilaporkan ialah setiap peristiwa yang diterima kepolisian dari laporan masyarakat, atau peristiwa dimana pelakunya tertangkap tangan oleh kepolisian.
 27. Jumlah tindak pidana menggambarkan jumlah kasus tindak pidana yang terjadi pada kurun waktu tertentu.
 28. Bencana Alam adalah peristiwa atau serangkaian peristiwa yang mengancam dan mengganggu kehidupan/penghidupan masyarakat yang disebabkan oleh faktor alam antara lain berupa gempa bumi, tsunami, gunung meletus, banjir, kekeringan,
24. *Protected wells is water that comes from the soil were excavated and the circumference of the well was protected by walls at least 0.8 meters above ground and 3 meters underground, and cement floor as far as 1 meter from the well circumference.*
 25. *Own ownership property status is a status of dwelling occupied belongs to the head of household or one of the household member. Houses bought through bank credit or houses with leasing status were also categorized as an own property.*
 26. *Reported crime incidence includes all criminal cases reported and received by police office, and all crimes caught by police.*
 27. *Crime total refers to the number of criminal cases occurring during a given period.*
 28. *Natural Disaster is an event or series of events that threaten and disrupt the lives and livelihoods caused by natural factors such as: earthquake, tsunami, volcanic eruption, flood, flash flood, drought, typhoon/cyclone, and landslide so it can lead to result in*

- angin topan, dan tanah longsor sehingga mengakibatkan kerugian materi maupun non-materi.
29. Korban meninggal adalah orang yang dilaporkan tewas atau meninggal dunia akibat bencana.
30. Korban hilang adalah orang yang dilaporkan hilang atau tidak ditemukan atau tidak diketahui keberadaannya setelah terjadi bencana.
31. Korban luka/sakit adalah orang yang mengalami luka-luka atau sakit, dalam keadaan luka ringan, luka sedang maupun luka parah/berat, baik yang berobat jalan maupun rawat inap.
32. Rusak Berat adalah kriteria kerusakan yang mengakibatkan bangunan roboh atau sebagian besar komponen struktur rusak.
33. Rusak sedang adalah kriteria kerusakan yang mengakibatkan sebagian kecil komponen struktur rusak, dan komponen penunjang rusak namun bangunan masih tetap berdiri.
34. Rusak ringan adalah kriteria kerusakan yang mengakibatkan sebagian komponen struktur retak (struktur masih bisa digunakan) dan bangunan masih tetap berdiri.
35. Untuk mengukur kemiskinan, BPS menggunakan konsep kemampuan memenuhi kebutuhan dasar (basic needs approach). Dengan pendekatan ini, kemiskinan dipandang *loss of material and non-material.*
29. *Fatality is a person reported killed or death in the wake of a disaster.*
30. *Missing person is a person reported missing or who cannot be located or who cannot be accounted for in the wake of a disaster.*
31. *Casualty is a person suffering injury or illness, in a state of light injury, moderate injury, or heavy injury, which in undergoing treatment as either an outpatient or inpatient.*
32. *Severely damaged is the criteria of damage that resulted most buildings collapsed or damaged its structural components.*
33. *Damaged is the criteria of damage that resulted defective fraction of structural components and supporting components damaged, but the building still stands.*
34. *Lightly damaged is the criteria of damage that resulted partially cracked structural components, but the structure still can be used and the building still stands.*
35. *To measure poverty, BPS-Statistics Indonesia has used the concept of basic needs approach. Therefore, poverty is viewed as economic inability to fulfill food and non-food basic needs which are measured*

sebagai ketidakmampuan dari sisi ekonomi untuk memenuhi kebutuhan dasar makanan dan bukan makanan yang diukur dari sisi pengeluaran. Metode yang digunakan adalah menghitung Garis Kemiskinan (GK), yang terdiri dari dua komponen yaitu Garis Kemiskinan Makanan (GKM) dan Garis Kemiskinan Non-Makanan (GKNM). Penghitungan Garis Kemiskinan dilakukan secara terpisah untuk daerah perkotaan dan perdesaan.

36. Penduduk miskin adalah penduduk yang memiliki rata-rata pengeluaran per kapita per bulan di bawah Garis Kemiskinan.
37. Garis Kemiskinan Makanan (GKM) merupakan nilai pengeluaran kebutuhan minimum makanan yang disetarakan dengan 2.100 kkalori per kapita per hari. Garis Kemiskinan Non-Makanan (GKNM) adalah kebutuhan minimum untuk perumahan, sandang, pendidikan, kesehatan, dan kebutuhan dasar lainnya.

by consumption/expenditure. The method used is calculating poverty line, which consists of two components that are Food Poverty Line (FPL) and Non-Food Poverty Line (NFPL). The poverty line was calculated separately for urban and rural areas.

36. *A person whose expenditure per capita per month is below the poverty line is considered to be poor.*
37. *The Food Poverty Line refers to the daily minimum requirement of 2,100 kcal per capita per day. The Non-Food Poverty Line refers to the minimum requirement for household necessities for clothing, education, health, and other basic individual needs.*

ULASAN**DESCRIPTION**

4.1 Pendidikan

4.1 Education

Jumlah sarana pendidikan pada semua jenjang pendidikan mengalami beberapa perubahan. Pada tahun 2020 jumlah SD/MI mengalami perubahan jumlah keseluruhan. Begitu juga pada tingkat SMP/MTs, dan tingkat SMU/SMK/MA.

The number of education facilities had been changed at all grades. In 2020, Primary School have changed the amount. The same with Junior High School/Madrasah Tsanawiyah and Senior High School/Vocational High School/ Madrasah Aliyah.

Jumlah tenaga pengajar ternyata tidak seiring dengan peningkatan jumlah sekolah, jumlah guru cenderung mengalami penurunan dari tahun sebelumnya. Jumlah guru TK pada tahun 2020 sebanyak 616 orang, angka ini turun dari tahun 2019. yaitu sebanyak 717 orang. Guru SD sebanyak 3.924 orang, turun dari tahun sebelumnya sebanyak 4.096 orang. Guru SMP sebanyak 1.797 orang guru, dan guru SMU sebanyak 819 orang guru.

The amount of teacher not also had been increased like the number of school. The number of teacher decreased by last year. In 2020, there were 616 teachers of Kindergarten, decreased from previous year that was 717 teachers. For Elementary school was 3,924 teachers, decreased from previous year that was 4,096 teachers. At Junior High School was 1,797 teachers and for Senior High School was 819 teachers.

Pada tahun 2020 jumlah murid TK sebanyak 5.259 orang. Murid SD sebanyak 64.098 orang. Pada tingkat SMP jumlah murid sebanyak 25.817 murid. Sedangkan pada tingkat SMU terdapat 13.182 siswa atau naik 0,98 persen dibanding tahun 2019.

In 2020, the number of kindergarten pupils were 5,259 pupils. Pupils of Elementary School were 64,0098 pupils,. At Junior High School, there were 25,817 pupils, While at Senior High School, there were 13,182 pupils or increased by 0,98 percent than 2019.

4.2 Kesehatan

4.2 Health

Salah satu peranan Pemerintah dalam pembangunan kesehatan adalah menyediakan sarana kesehatan yang dapat dijangkau oleh masyarakat luas,

The of Government role in establishing health infrastructure is providing health facility that can be reached by all of people, either aspect of

baik dari segi finansial maupun dari segi lokasi. Pada tahun 2020 terdapat 6 buah rumah sakit, 22 unit puskesmas, 82 unit puskesmas pembantu, dan 14 apotek di Muara Enim.

financial or location. In 2020, there are 6 hospitals, 22 Public Health Center, 82 Sub Public Health Center and 14 pharmacy in Muara Enim.

Jumlah tenaga kesehatan di Kabupaten Muara Enim sebanyak 42 dokter, 202 perawat, 342 bidan, 21 apoteker, dan 29 ahli gizi.

The number of health personnel in Muara Enim Regency are 42 doctors, 202 nurses, 342 mid-wives, 21 pharmacist, and 29 nutritionist.

4.3 Agama

4.3 Religion

Jumlah fasilitas peribadatan antara lain mushola, pura, dan gereja jumlahnya mengalami banyak perubahan. Pada tahun 2020, jumlah masjid di Kabupaten Muara Enim sebanyak 812 unit, mushola sebanyak 499 unit, pura sebanyak 3 unit, gereja protestan sebanyak 6 unit, gereja katolik sebanyak 9 unit, dan vihara sebanyak 6 unit. Sedangkan jumlah jemaah haji Kabupaten Muara Enim pada tahun 2020 sebanyak 323 orang, berkurang 1 persen dibandingkan tahun lalu.

The number of observance facilities changes drastically. In 2020 number of mosque 812 units, mushola 499 units, pura 3 units, churches 6 units, catholic churches 9 units and vihara 6 units. While the number of Muara Enim regency Muslim pilgrims in 2020 was 323 people or decreased 1 percent than previous year.

Pada tahun 2020, jumlah perceraian yang tercatat di kantor departemen agama sebanyak 144 kasus cerai thalak, berkurang dari tahun sebelumnya yang mencapai 337 kasus cerai thalak. Sedangkan kasus cerai gugat bertambah dari tahun 2019 sebanyak 276 kasus menjadi 440 kasus cerai gugat.

In 2020, the number of separate decreased from 337 in 2019 to 144 cases. Whereas divorce increased from 276 cases to 440 cases.

4.1 PENDIDIKAN EDUCATION

Tabel 4.1.1 Jumlah Sekolah, Guru, dan Murid Taman Kanak-Kanak (TK) di Bawah Kementerian Pendidikan dan Kebudayaan Menurut Kecamatan di Kabupaten Muara Enim, 2019/2020 dan 2020/2021
Number of Schools, Teachers, and Pupils in Kindergarten Under The Ministry of Education and Culture by Subdistrict in Muara Enim Regency, 2019/2020 and 2020/2021

Kecamatan Subdistrict	Sekolah/Schools					
	Negeri/Public		Swasta/Private		Jumlah/Total	
	2019/2020	2020/2021	2019/2020	2020/2021	2019/2020	2020/2021
(1)	(2)	(3)	(4)	(5)	(6)	(7)
Semendo Darat Laut	1	1	6	3	7	4
Semendo Darat Ulu	-	-	4	4	4	4
Semendo Darat Tengah	-	-	8	7	8	7
Tanjung Agung	-	-	22	14	22	14
Panang Enim	-	-	-	-	-	-
Rambang	2	2	13	12	15	14
Lubai	-	-	9	9	9	9
Lubai Ulu	-	-	14	12	14	12
Lawang Kidul	1	1	22	19	23	20
Muara Enim	1	1	20	18	21	19
Ujan Mas	-	-	7	6	7	6
Gunung Megang	-	-	15	15	15	15
Benakat	-	-	4	3	4	3
Belimbing	-	-	7	6	7	6
Rambang Niru	2	1	14	8	16	9
Empat Petulai Dangku	-	-	-	-	-	-
Gelumbang	1	1	9	9	10	10
Lembak	1	1	1	1	2	2
Sungai Rotan	-	-	-	-	-	-
Muara Belida	-	-	-	-	-	-
Kelekar	-	-	1	-	1	-
Belida Darat	-	-	-	-	-	-
Muara Enim	9	8	176	146	185	154

Lanjutan Tabel/*Continued Table* 4.1.1

Kecamatan Subdistrict	Guru ¹ /Teachers ¹					
	Negeri/ <i>Public</i>		Swasta/ <i>Private</i>		Jumlah/ <i>Total</i>	
	2019/2020	2020/2021	2019/2020	2020/2021	2019/2020	2020/2021
(1)	(8)	(9)	(10)	(11)	(12)	(13)
Semendo Darat Laut	3	3	12	10	15	13
Semendo Darat Ulu	-	-	8	10	8	10
Semendo Darat Tengah	-	-	14	15	14	15
Tanjung Agung	-	-	64	40	64	40
Panang Enim	-	-	-	-	-	-
Rambang	11	12	57	56	68	68
Lubai	-	-	28	28	28	28
Lubai Ulu	-	-	44	46	44	46
Lawang Kidul	6	6	105	97	111	103
Muara Enim	11	11	105	88	116	99
Ujan Mas	-	-	38	31	38	31
Gunung Megang	-	-	46	41	46	41
Benakat	-	-	16	13	16	13
Belimbing	-	-	27	24	27	24
Rambang Niru	12	5	47	26	59	31
Empat Petulai Dangku	-	-	-	-	-	-
Gelumbang	8	8	45	38	53	46
Lembak	6	6	2	2	8	8
Sungai Rotan	-	-	-	-	-	-
Muara Belida	-	-	-	-	-	-
Kelekar	-	-	2	-	2	-
Belida Darat	-	-	-	-	-	-
Muara Enim	57	51	660	565	717	616

Lanjutan Tabel/Continued Table 4.1.1

Kecamatan Subdistrict	Murid/Students					
	Negeri/Public		Swasta/Private		Jumlah/Total	
	2019/2020	2020/2021	2019/2020	2020/2021	2019/2020	2020/2021
(1)	(14)	(15)	(16)	(17)	(18)	(19)
Semendo Darat Laut	45	58	93	45	138	45
Semendo Darat Ulu	-	-	51	65	51	65
Semendo Darat Tengah	-	-	156	152	156	152
Tanjung Agung	-	-	549	402	549	402
Panang Enim	-	-	-	-	-	-
Rambang	70	58	497	483	567	483
Lubai	-	-	257	294	257	294
Lubai Ulu	-	-	433	408	433	408
Lawang Kidul	69	84	1 060	886	1 129	886
Muara Enim	164	161	947	873	1 111	873
Ujan Mas	-	-	331	224	331	224
Gunung Megang	-	-	535	518	535	518
Benakat	-	-	90	77	90	77
Belimbing	-	-	220	277	220	277
Rambang Niru	73	45	528	226	601	226
Empat Petulai Dangku	-	-	-	-	-	-
Gelumbang	73	37	322	301	395	301
Lembak	58	56	26	28	84	28
Sungai Rotan	-	-	-	-	-	-
Muara Belida	-	-	-	-	-	-
Kelekar	-	-	12	-	12	-
Belida Darat	-	-	-	-	-	-
Muara Enim	552	499	6 107	5 259	6 659	5 259

Catatan/Note: ¹ Jumlah guru termasuk kepala sekolah dan guru/The total of teachers including headmaster and teacher

Sumber/Source: Kementerian Pendidikan dan Kebudayaan, data semester ganjil/Ministry of Educations and Culture, odd semester data

Tabel
Table 4.1.2

**Jumlah Sekolah, Guru, dan Murid Raudatul Athfal (RA)
di Bawah Kementerian Agama Menurut Kecamatan di
Kabupaten Muara Enim, 2018/2019 dan 2019/2020**
*Number of Schools, Teachers, and Pupils in Raudatul Athfal
(RA) Under The Ministry of Religious Affairs by Subdistrict in
Muara Enim Regency, 2018/2019 and 2019/2020*

Kecamatan Subdistrict	Sekolah/Schools		Guru/Teachers		Murid/Pupils	
	2018/2019	2019/2020	2018/2019	2019/2020	2018/2019	2019/2020
(1)	(2)	(3)	(4)	(5)	(6)	(7)
Semendo Darat Laut	-	-	-	-	-	-
Semendo Darat Ulu	-	1	-	3	-	-
Semendo Darat Tengah	-	-	-	-	-	-
Tanjung Agung	-	-	-	-	-	-
Panang Enim	...	-	...	-	...	-
Rambang	-	-	-	-	-	-
Lubai	-	-	-	-	-	-
Lubai Ulu	-	2	-	11	-	79
Lawang Kidul	-	2	-	15	-	131
Muara Enim	-	4	-	34	-	332
Ujan Mas	-	-	-	-	-	-
Gunung Megang	-	1	-	3	-	20
Benakat	-	-	-	-	-	-
Belimbing	-	1	-	8	-	50
Rambang Niru	-	3	-	12	-	162
Empat Petulai Dangku	...	-	...	-	...	-
Gelumbang	-	3	-	8	-	84
Lembak	-	-	-	-	-	-
Sungai Rotan	-	3	-	8	-	60
Muara Belida	-	-	-	-	-	-
Kelekar	-	1	-	3	-	25
Belida Darat	-	3	-	10	-	93
Muara Enim	22	24	105	115	1 016	1 036

Catatan/Note: ...

Sumber/Sources: Kementerian Agama, EMIS, data semester ganjil/ Ministry of Religious Affairs, EMIS, odd semester

Tabel
Table 4.1.3

**Jumlah Sekolah, Guru, dan Murid Sekolah Dasar (SD)
di Bawah Kementerian Pendidikan dan Kebudayaan
Menurut Kecamatan di Kabupaten Muara Enim,
2019/2020 dan 2020/2021**
*Number of Schools, Teachers, and Pupils in Primary Schools
Under The Ministry of Education and Culture by Subdistrict
in Muara Enim Regency, 2019/2020 and 2020/2021*

Kecamatan Subdistrict	Sekolah/Schools					
	Negeri/Public		Swasta/Private		Jumlah/Total	
	2019/2020	2020/2021	2019/2020	2020/2021	2019/2020	2020/2021
(1)	(2)	(3)	(4)	(5)	(6)	(7)
Semendo Darat Laut	18	18	-	-	18	18
Semendo Darat Ulu	14	14	-	-	14	14
Semendo Darat Tengah	12	12	-	-	12	12
Tanjung Agung	28	16	-	-	28	16
Panang Enim	-	-	-	-	-	-
Rambang	19	19	-	-	19	19
Lubai	15	15	-	-	15	15
Lubai Ulu	18	18	-	-	18	18
Lawang Kidul	29	29	5	5	34	34
Muara Enim	31	31	3	3	34	34
Ujan Mas	12	12	2	2	14	14
Gunung Megang	21	21	1	1	22	22
Benakat	7	7	-	-	7	7
Belimbing	17	17	-	-	17	17
Rambang Niru	38	26	1	-	39	28
Empat Petulai Dangku	-	-	-	-	-	-
Gelumbang	29	29	2	2	31	31
Lembak	11	11	-	-	11	11
Sungai Rotan	21	21	-	-	21	21
Muara Belida	6	6	-	-	6	6
Kelekar	6	6	-	-	6	6
Belida Darat	10	10	-	-	10	10
Muara Enim	362	338	14	13	376	353

Lanjutan Tabel/*Continued Table* 4.1.3

Kecamatan Subdistrict	Guru ¹ /Teachers ¹					
	Negeri/Public		Swasta/Private		Jumlah/Total	
	2019/2020	2020/2021	2019/2020	2020/2021	2019/2020	2020/2021
(1)	(8)	(9)	(10)	(11)	(12)	(13)
Semendo Darat Laut	160	166	-	-	160	166
Semendo Darat Ulu	148	147	-	-	148	147
Semendo Darat Tengah	125	119	-	-	125	119
Tanjung Agung	271	166	-	-	271	166
Panang Enim	-	-	-	-	-	-
Rambang	204	212	-	-	204	212
Lubai	194	201	-	-	194	201
Lubai Ulu	205	184	-	-	205	184
Lawang Kidul	351	376	55	59	406	435
Muara Enim	385	377	28	46	413	423
Ujan Mas	143	147	17	20	160	167
Gunung Megang	239	248	8	8	247	256
Benakat	64	60	-	-	64	60
Belimbing	184	195	-	-	184	195
Rambang Niru	386	262	25	-	411	287
Empat Petulai Dangku	-	-	-	-	-	-
Gelumbang	342	361	14	16	356	377
Lembak	132	125	-	-	132	125
Sungai Rotan	214	200	-	-	214	200
Muara Belida	40	39	-	-	40	39
Kelekar	57	57	-	-	57	57
Belida Darat	105	108	-	-	105	108
Muara Enim	3 949	3 750	147	149	4 096	3 924

Lanjutan Tabel/Continued Table 4.1.3

Kecamatan Subdistrict	Murid/Students					
	Negeri/Public		Swasta/Private		Jumlah/Total	
	2019/2020	2020/2021	2019/2020	2020/2021	2019/2020	2020/2021
(1)	(14)	(15)	(16)	(17)	(18)	(19)
Semendo Darat Laut	1 591	1 564	-	-	1 591	1 564
Semendo Darat Ulu	1 705	1 583	-	-	1 705	1 583
Semendo Darat Tengah	1 071	1 050	-	-	1 071	1 050
Tanjung Agung	4 335	3 014	-	-	4 335	3 014
Panang Enim	-	-	-	-	-	-
Rambang	3 581	3 562	-	-	3 581	3 562
Lubai	3 766	3 806	-	-	3 766	3 806
Lubai Ulu	4 056	4 054	-	-	4 056	4 054
Lawang Kidul	6 710	6 650	943	929	7 653	7 579
Muara Enim	6 175	5 901	691	853	6 866	6 754
Ujan Mas	2 307	2 163	363	388	2 670	2 551
Gunung Megang	4 226	4 194	209	205	4 435	4 399
Benakat	1 372	1 325	-	-	1 372	1 325
Belimbing	3 382	3 342	-	-	3 382	3 342
Rambang Niru	5 988	4 005	628	-	6 616	4 478
Empat Petulai Dangku	-	-	-	-	-	-
Gelumbang	6 434	6 532	326	373	6 760	6 905
Lembak	2 101	2 059	-	-	2 101	2 059
Sungai Rotan	3 499	3 528	-	-	3 499	3 528
Muara Belida	442	455	-	-	442	455
Kelekar	867	883	-	-	867	883
Belida Darat	1 220	1 207	-	-	1 220	1 207
Muara Enim	64 828	60 877	3 160	2 748	67 988	64 098

Catatan/Note: ¹ Jumlah guru termasuk kepala sekolah dan guru/The total of teachers including headmaster and teacher
 Sumber/Source: Kementerian Pendidikan dan Kebudayaan, Sistem Data Pokok Pendidikan, Data Semester Ganjil/Ministry of Education and Culture, Basic Education Data System Odd Semester Data

Tabel
Table 4.1.4

Jumlah Sekolah, Guru, dan Murid Madrasah Ibtidaiyah (MI) di Bawah Kementerian Agama Menurut Kecamatan Menurut Kecamatan di Kabupaten Muara Enim, 2018/2019 dan 2019/2020
Number of Schools, Teachers, and Pupils in Madrasah Ibtidaiyah (MI) Under The Ministry of Religious Affairs by Subdistrict in Muara Enim Regency, 2018/2019 and 2019/2020

Kecamatan Subdistrict	Sekolah/Schools					
	Negeri/Public		Swasta/Private		Jumlah/Total	
	2018/2019	2019/2020	2018/2019	2019/2020	2018/2019	2019/2020
(1)	(2)	(3)	(4)	(5)	(6)	(7)
Semendo Darat Laut	-	-	-	2	-	2
Semendo Darat Ulu	-	2	-	3	-	5
Semendo Darat Tengah	-	1	-	2	-	3
Tanjung Agung	-	-	-	1	-	1
Panang Enim	...	-	...	-	...	-
Rambang	-	-	-	2	-	2
Lubai	-	-	-	1	-	1
Lubai Ulu	-	-	-	3	-	3
Lawang Kidul	-	-	-	1	-	1
Muara Enim	-	2	-	1	-	3
Ujan Mas	-	1	-	1	-	2
Gunung Megang	-	-	-	1	-	1
Benakat	-	-	-	1	-	1
Belimbing	-	-	-	1	-	1
Rambang Niru	-	-	-	1	-	1
Empat Petulai Dangku	...	-	...	-	...	-
Gelumbang	-	2	-	5	-	7
Lembak	-	-	-	2	-	2
Sungai Rotan	-	-	-	5	-	5
Muara Belida	-	1	-	1	-	2
Kelekar	-	1	-	4	-	5
Belida Darat	-	-	-	1	-	1
Muara Enim	10	10	38	39	48	49

Lanjutan Tabel/Continued Table 4.1.4

Kecamatan Subdistrict	Guru /Teachers					
	Negeri/Public		Swasta/Private		Jumlah/Total	
	2018/2019	2019/2020	2018/2019	2019/2020	2018/2019	2019/2020
(1)	(2)	(3)	(4)	(5)	(6)	(7)
Semendo Darat Laut	-	-	-	6	-	6
Semendo Darat Ulu	-	32	-	24	-	56
Semendo Darat Tengah	-	12	-	18	-	30
Tanjung Agung	-	-	-	7	-	7
Panang Enim	...	-	...	-	...	-
Rambang	-	-	-	24	-	24
Lubai	-	-	-	8	-	8
Lubai Ulu	-	-	-	20	-	20
Lawang Kidul	-	-	-	7	-	7
Muara Enim	-	64	-	10	-	74
Ujan Mas	-	16	-	9	-	25
Gunung Megang	-	-	-	5	-	5
Benakat	-	-	-	6	-	6
Belimbing	-	-	-	2	-	2
Rambang Niru	-	-	-	4	-	4
Empat Petulai Dangku	...	-	...	-	...	-
Gelumbang	-	41	-	39	-	80
Lembak	-	-	-	21	-	21
Sungai Rotan	-	-	-	37	-	37
Muara Belida	-	16	-	6	-	22
Kelekar	-	31	-	46	-	77
Belida Darat	-	-	-	8	-	8
Muara Enim	211	212	315	307	526	519

Lanjutan Tabel/*Continued Table* 4.1.4

Kecamatan Subdistrict	Murid/Students					
	Negeri/Public		Swasta/Private		Jumlah/Total	
	2018/2019	2019/2020	2018/2019	2019/2020	2018/2019	2019/2020
(1)	(14)	(15)	(16)	(17)	(18)	(19)
Semendo Darat Laut	-	-	-	134	-	134
Semendo Darat Ulu	-	168	-	152	-	320
Semendo Darat Tengah	-	77	-	109	-	186
Tanjung Agung	-	-	-	104	-	104
Panang Enim	...	-	...	-	...	-
Rambang	-	-	-	94	-	94
Lubai	-	-	-	62	-	62
Lubai Ulu	-	-	-	347	-	347
Lawang Kidul	-	-	-	111	-	111
Muara Enim	-	1 378	-	140	-	1 518
Ujan Mas	-	306	-	125	-	431
Gunung Megang	-	-	-	108	-	108
Benakat	-	-	-	34	-	34
Belimbing	-	-	-	10	-	10
Rambang Niru	-	-	-	41	-	41
Empat Petulai Dangku	...	-	...	-	...	-
Gelumbang	-	470	-	425	-	895
Lembak	-	-	-	177	-	177
Sungai Rotan	-	-	-	577	-	577
Muara Belida	-	198	-	60	-	258
Kelekar	-	128	-	321	-	449
Belida Darat	-	-	-	141	-	141
Muara Enim	2 660	2 725	3 198	3 272	5 858	5 997

Catatan/Note: ...

Sumber/Source: Kementerian Agama, EMIS, data semester ganjil/ Ministry of Religious Affairs, EMIS, odd semester

Tabel
Table 4.1.5**Jumlah Sekolah, Guru, dan Murid Sekolah Menengah Pertama (SMP) di Bawah Kementerian Pendidikan dan Kebudayaan Menurut Kecamatan di Kabupaten Muara Enim, 2019/2020 dan 2020/2021****Number of Schools, Teachers, and Pupils in Junior High Schools Under The Ministry of Education and Culture by Subdistrict in Muara Enim Regency, 2019/2020 and 2020/2021**

Kecamatan Subdistrict	Sekolah/Schools					
	Negeri/Public		Swasta/Private		Jumlah/Total	
	2019/2020	2020/2021	2019/2020	2020/2021	2019/2020	2020/2021
(1)	(2)	(3)	(4)	(5)	(6)	(7)
Semendo Darat Laut	6	6	-	-	6	6
Semendo Darat Ulu	4	4	-	-	4	4
Semendo Darat Tengah	4	4	-	-	4	4
Tanjung Agung	6	3	1	1	7	4
Panang Enim	-	-	-	-	-	-
Rambang	4	4	1	1	5	5
Lubai	4	4	1	-	5	4
Lubai Ulu	5	5	1	2	6	7
Lawang Kidul	2	3	6	6	8	9
Muara Enim	7	7	3	3	10	10
Ujan Mas	1	1	2	2	3	3
Gunung Megang	5	5	-	-	5	5
Benakat	1	1	-	-	1	1
Belimbing	3	3	-	-	3	3
Rambang Niru	6	4	4	2	10	6
Empat Petulai Dangku	-	-	-	-	-	-
Gelumbang	7	7	3	2	10	9
Lembak	2	2	2	2	4	4
Sungai Rotan	6	6	-	-	6	6
Muara Belida	2	2	-	-	2	2
Kelekar	1	1	1	1	2	2
Belida Darat	3	3	-	-	3	3
Muara Enim	79	75	25	22	104	97

Lanjutan Tabel/*Continued Table* 4.1.5

Kecamatan Subdistrict	Guru ¹ /Teachers ¹					
	Negeri/Public		Swasta/Private		Jumlah/Total	
	2019/2020	2020/2021	2019/2020	2020/2021	2019/2020	2020/2021
(1)	(2)	(3)	(4)	(5)	(6)	(7)
Semendo Darat Laut	81	83	-	-	81	83
Semendo Darat Ulu	41	43	-	-	41	43
Semendo Darat Tengah	53	54	-	-	53	54
Tanjung Agung	127	87	4	7	131	94
Panang Enim	-	-	-	-	-	-
Rambang	71	75	14	14	85	89
Lubai	69	75	5	-	74	75
Lubai Ulu	91	91	3	8	94	99
Lawang Kidul	89	91	66	77	155	168
Muara Enim	237	240	33	33	270	273
Ujan Mas	34	35	14	18	48	53
Gunung Megang	125	128	-	-	125	128
Benakat	27	28	-	-	27	28
Belimbing	62	64	-	-	62	64
Rambang Niru	109	75	43	20	152	95
Empat Petulai Dangku	-	-	-	-	-	-
Gelumbang	177	187	16	20	193	207
Lembak	50	51	10	11	60	62
Sungai Rotan	106	104	-	-	106	104
Muara Belida	17	15	-	-	17	15
Kelekar	15	16	9	10	24	26
Belida Darat	35	37	-	-	35	37
Muara Enim	1 616	1 579	217	218	1 833	1 797

Lanjutan Tabel/Continued Table 4.1.5

Kecamatan Subdistrict	Murid/Students					
	Negeri/Public		Swasta/Private		Jumlah/Total	
	2019/2020	2020/2021	2019/2020	2020/2021	2019/2020	2020/2021
(1)	(14)	(15)	(16)	(17)	(18)	(19)
Semendo Darat Laut	988	920	-	-	988	920
Semendo Darat Ulu	486	487	-	-	486	487
Semendo Darat Tengah	542	523	-	-	542	523
Tanjung Agung	2 084	1 425	78	113	2 162	1 538
Panang Enim	-	-	-	-	-	-
Rambang	809	874	233	217	1 042	1 091
Lubai	1 038	1 066	69	-	1 107	1 066
Lubai Ulu	1 431	1 416	23	67	1 454	1 483
Lawang Kidul	1 521	1 588	1 151	1 049	2 672	2 637
Muara Enim	3 427	3 531	461	348	3 888	3 879
Ujan Mas	728	743	210	190	938	933
Gunung Megang	2 200	2 230	-	-	2 200	2 230
Benakat	569	584	-	-	569	584
Belimbing	1 196	1 163	-	-	1 196	1 163
Rambang Niru	1 700	1 050	896	416	2 596	1 466
Empat Petulai Dangku	-	-	-	-	-	-
Gelumbang	2 686	2 663	282	337	2 968	3 000
Lembak	601	582	66	83	667	665
Sungai Rotan	1 360	1 395	-	-	1 360	1 395
Muara Belida	206	202	-	-	206	202
Kelekar	197	204	84	58	281	262
Belida Darat	288	293	-	-	288	293
Muara Enim	24 057	22 939	3 553	2 878	27 610	25 817

Catatan/Note: ¹ Jumlah guru termasuk kepala sekolah dan guru/The total of teachers including headmaster and teacher
 Sumber/Source: Kementerian Pendidikan dan Kebudayaan, Sistem Data Pokok Pendidikan, Data Semester Ganjil/Ministry of Educations and Culture, Basic Education Data System Odd Semester Data

Tabel
Table 4.1.6

Jumlah Sekolah, Guru, dan Murid Madrasah Tsanawiyah (MTs) di Bawah Kementerian Agama Menurut Kecamatan, 2018/2019 dan 2019/2020
Number of Schools, Teachers, and Pupils in Madrasah Tsanawiyah (MTs) Under The Ministry of Religious Affairs by Subdistrict, 2018/2019 and 2019/2020

Kecamatan Subdistrict	Sekolah/Schools					
	Negeri/Public		Swasta/Private		Jumlah/Total	
	2018/2019	2019/2020	2018/2019	2019/2020	2018/2019	2019/2020
(1)	(2)	(3)	(4)	(5)	(6)	(7)
Semendo Darat Laut	-	-	-	1	-	1
Semendo Darat Ulu	-	1	-	3	-	4
Semendo Darat Tengah	-	-	-	-	-	-
Tanjung Agung	-	-	-	-	-	-
Panang Enim	...	-	...	-	...	-
Rambang	-	-	-	1	-	1
Lubai	-	-	-	1	-	1
Lubai Ulu	-	-	-	1	-	1
Lawang Kidul	-	1	-	1	-	2
Muara Enim	-	1	-	2	-	3
Ujan Mas	-	-	-	2	-	2
Gunung Megang	-	-	-	-	-	-
Benakat	-	-	-	-	-	-
Belimbing	-	-	-	1	-	1
Rambang Niru	-	-	-	1	-	1
Empat Petulai Dangku	...	-	...	-	...	-
Gelumbang	-	-	-	7	-	7
Lembak	-	-	-	2	-	2
Sungai Rotan	-	-	-	2	-	2
Muara Belida	-	-	-	1	-	1
Kelekar	-	-	-	2	-	2
Belida Darat	-	-	-	3	-	3
Muara Enim	3	3	29	31	32	34

Lanjutan Tabel/Continued Table 4.1.6

Kecamatan Subdistrict	Guru /Teachers					
	Negeri/Public		Swasta/Private		Jumlah/Total	
	2018/2019	2019/2020	2018/2019	2019/2020	2018/2019	2019/2020
(1)	(2)	(3)	(4)	(5)	(6)	(7)
Semendo Darat Laut	-	-	-	22	-	22
Semendo Darat Ulu	-	42	-	46	-	88
Semendo Darat Tengah	-	-	-	-	-	-
Tanjung Agung	-	-	-	-	-	-
Panang Enim	...	-	...	-	...	-
Rambang	-	-	-	13	-	13
Lubai	-	-	-	13	-	13
Lubai Ulu	-	-	-	9	-	9
Lawang Kidul	-	51	-	5	-	56
Muara Enim	-	53	-	50	-	103
Ujan Mas	-	-	-	19	-	19
Gunung Megang	-	-	-	-	-	-
Benakat	-	-	-	-	-	-
Belimbing	-	-	-	22	-	22
Rambang Niru	-	-	-	20	-	20
Empat Petulai Dangku	...	-	...	-	...	-
Gelumbang	-	-	-	73	-	73
Lembak	-	-	-	31	-	31
Sungai Rotan	-	-	-	17	-	17
Muara Belida	-	-	-	10	-	10
Kelekar	-	-	-	31	-	31
Belida Darat	-	-	-	44	-	44
Muara Enim	146	146	449	425	595	571

Lanjutan Tabel/*Continued Table* 4.1.6

Kecamatan Subdistrict	Murid/Students					
	Negeri/Public		Swasta/Private		Jumlah/Total	
	2018/2019	2019/2020	2018/2019	2019/2020	2018/2019	2019/2020
(1)	(14)	(15)	(16)	(17)	(18)	(19)
Semendo Darat Laut	-	-	-	346	-	346
Semendo Darat Ulu	-	382	-	331	-	713
Semendo Darat Tengah	-	-	-	-	-	-
Tanjung Agung	-	-	-	-	-	-
Panang Enim	...	-	...	-	...	-
Rambang	-	-	-	314	-	314
Lubai	-	-	-	140	-	140
Lubai Ulu	-	-	-	75	-	75
Lawang Kidul	-	938	-	120	-	1 058
Muara Enim	-	708	-	394	-	1 102
Ujan Mas	-	-	-	119	-	119
Gunung Megang	-	-	-	-	-	-
Benakat	-	-	-	-	-	-
Belimbing	-	-	-	153	-	153
Rambang Niru	-	-	-	78	-	78
Empat Petulai Dangku	...	-	...	-	...	-
Gelumbang	-	-	-	791	-	791
Lembak	-	-	-	200	-	200
Sungai Rotan	-	-	-	190	-	190
Muara Belida	-	-	-	153	-	153
Kelekar	-	-	-	213	-	213
Belida Darat	-	-	-	426	-	426
Muara Enim	2 008	2 028	3 962	4 043	5 970	6 071

Catatan/Note: ...

Sumber/Source: Kementerian Agama, EMIS, data semester ganjil/ Ministry of Religious Affairs, EMIS, odd semester

Tabel
Table 4.1.7

Jumlah Sekolah, Guru, dan Murid Sekolah Menengah Atas (SMA) di Bawah Kementerian Pendidikan dan Kebudayaan Menurut Kecamatan, 2019/2020 dan 2020/2021
Number of Schools, Teachers, and Pupils in Senior High Schools Under The Ministry of Education and Culture by Subdistrict, 2019/2020 and 2020/2021

Kecamatan Subdistrict	Sekolah/Schools					
	Negeri/Public		Swasta/Private		Jumlah/Total	
	2019/2020	2020/2021	2019/2020	2020/2021	2019/2020	2020/2021
(1)	(2)	(3)	(4)	(5)	(6)	(7)
Semendo Darat Laut	1	1	-	-	1	1
Semendo Darat Ulu	1	1	-	-	1	1
Semendo Darat Tengah	-	-	-	-	-	-
Tanjung Agung	1	1	-	-	1	1
Panang Enim	-	-	-	-	-	-
Rambang	1	1	-	-	1	1
Lubai	1	1	-	-	1	1
Lubai Ulu	1	1	-	-	1	1
Lawang Kidul	1	1	2	2	3	3
Muara Enim	3	3	2	2	5	5
Ujan Mas	1	1	-	-	1	1
Gunung Megang	1	1	-	-	1	1
Benakat	-	-	-	-	-	-
Belimbing	1	1	-	-	1	1
Rambang Niru	2	2	1	1	3	3
Empat Petulai Dangku	-	-	-	-	-	-
Gelumbang	1	1	1	1	2	2
Lembak	1	1	2	2	3	3
Sungai Rotan	1	1	1	1	2	2
Muara Belida	1	1	-	-	1	1
Kelekar	1	1	-	-	1	1
Belida Darat	-	-	-	-	-	-
Muara Enim	20	20	9	9	29	29

Lanjutan Tabel/Continued Table 4.1.7

Kecamatan Subdistrict	Guru ¹ /Teachers ¹					
	Negeri/Public		Swasta/Private		Jumlah/Total	
	2019/2020	2020/2021	2019/2020	2020/2021	2019/2020	2020/2021
(1)	(2)	(3)	(4)	(5)	(6)	(7)
Semendo Darat Laut	36	37	-	-	36	37
Semendo Darat Ulu	27	29	-	-	27	29
Semendo Darat Tengah	-	-	-	-	-	-
Tanjung Agung	38	37	-	-	38	37
Panang Enim	-	-	-	-	-	-
Rambang	27	25	-	-	27	25
Lubai	29	30	-	-	29	30
Lubai Ulu	33	35	-	-	33	35
Lawang Kidul	49	51	45	50	94	101
Muara Enim	127	133	8	10	135	143
Ujan Mas	42	42	-	-	42	42
Gunung Megang	50	53	-	-	50	53
Benakat	-	-	-	-	-	-
Belimbing	29	30	-	-	29	30
Rambang Niru	45	48	4	4	49	52
Empat Petulai Dangku	-	-	-	-	-	-
Gelumbang	56	58	25	27	81	85
Lembak	30	29	7	9	37	38
Sungai Rotan	37	38	5	6	42	44
Muara Belida	5	7	-	-	5	7
Kelekar	26	31	-	-	26	31
Belida Darat	-	-	-	-	-	-
Muara Enim	686	713	94	106	780	819

Lanjutan Tabel/Continued Table 4.1.7

Kecamatan Subdistrict	Murid/Students					
	Negeri/Public		Swasta/Private		Jumlah/Total	
	2019/2020	2020/2021	2019/2020	2020/2021	2019/2020	2020/2021
(1)	(14)	(15)	(16)	(17)	(18)	(19)
Semendo Darat Laut	474	480	-	-	474	480
Semendo Darat Ulu	381	405	-	-	381	405
Semendo Darat Tengah	-	-	-	-	-	-
Tanjung Agung	779	750	-	-	779	750
Panang Enim	-	-	-	-	-	-
Rambang	245	251	-	-	245	251
Lubai	576	575	-	-	576	575
Lubai Ulu	630	654	-	-	630	654
Lawang Kidul	655	693	714	661	1 369	1 354
Muara Enim	1 769	1 766	135	123	1 904	1 889
Ujan Mas	732	724	-	-	732	724
Gunung Megang	986	995	-	-	986	995
Benakat	-	-	-	-	-	-
Belimbing	593	645	-	-	593	645
Rambang Niru	941	947	155	164	1 096	1 111
Empat Petulai Dangku	-	-	-	-	-	-
Gelumbang	1 036	1 030	543	478	1 579	1 508
Lembak	468	502	280	292	748	794
Sungai Rotan	514	567	126	114	640	681
Muara Belida	81	111	-	-	81	111
Kelekar	369	384	-	-	369	384
Belida Darat	-	-	-	-	-	-
Muara Enim	11 229	11 479	1 953	1 832	13 182	13 311

Catatan/Note: ¹ Jumlah guru termasuk kepala sekolah dan guru/The total of teachers including headmaster and teacher

Sumber/Source: Kementerian Pendidikan dan Kebudayaan, Sistem Data Pokok Pendidikan, Data Semester Ganjil/Ministry of Educations and Culture, Basic Education Data System Odd Semester Data

Tabel
Table 4.1.8

Jumlah Sekolah, Guru, dan Murid Sekolah Menengah Kejuruan (SMK) di Bawah Kementerian Pendidikan dan Kebudayaan Menurut Kecamatan, 2019/2020 dan 2020/2021
Number of Schools, Teachers, and Pupils in Vocational High Schools Under The Ministry of Education and Culture by Subdistrict, 2019/2020 and 2020/2021

Kecamatan Subdistrict	Sekolah/Schools					
	Negeri/Public		Swasta/Private		Jumlah/Total	
	2019/2020	2020/2021	2019/2020	2020/2021	2019/2020	2020/2021
(1)	(2)	(3)	(4)	(5)	(6)	(7)
Semendo Darat Laut	1	1	-	-	1	1
Semendo Darat Ulu	-	-	-	-	-	-
Semendo Darat Tengah	-	-	-	-	-	-
Tanjung Agung	1	1	-	-	1	1
Panang Enim	-	-	-	-	-	-
Rambang	-	-	-	-	-	-
Lubai	-	-	-	-	-	-
Lubai Ulu	1	1	-	-	1	1
Lawang Kidul	-	-	4	4	4	4
Muara Enim	2	2	3	3	5	5
Ujan Mas	-	-	-	-	-	-
Gunung Megang	-	-	-	-	-	-
Benakat	1	1	-	-	1	1
Belimbing	1	1	1	1	2	2
Rambang Niru	1	1	-	-	1	1
Empat Petulai Dangku	-	-	-	-	-	-
Gelumbang	1	1	-	-	1	1
Lembak	-	-	-	-	-	-
Sungai Rotan	1	1	-	-	1	1
Muara Belida	-	-	-	-	-	-
Kelekar	-	-	-	-	-	-
Belida Darat	1	1	-	-	1	1
Muara Enim	11	11	8	8	19	19

Lanjutan Tabel/Continued Table 4.1.8

Kecamatan Subdistrict	Guru ¹ /Teachers ¹					
	Negeri/Public		Swasta/Private		Jumlah/Total	
	2019/2020	2020/2021	2019/2020	2020/2021	2019/2020	2020/2021
(1)	(2)	(3)	(4)	(5)	(6)	(7)
Semendo Darat Laut	35	32	-	-	35	32
Semendo Darat Ulu	-	-	-	-	-	-
Semendo Darat Tengah	-	-	-	-	-	-
Tanjung Agung	45	45	-	-	45	45
Panang Enim	-	-	-	-	-	-
Rambang	-	-	-	-	-	-
Lubai	-	-	-	-	-	-
Lubai Ulu	20	25	-	-	20	25
Lawang Kidul	-	-	103	118	103	118
Muara Enim	153	168	32	35	185	203
Ujan Mas	-	-	-	-	-	-
Gunung Megang	-	-	-	-	-	-
Benakat	25	25	-	-	25	25
Belimbing	14	17	2	6	16	23
Rambang Niru	21	21	-	-	21	21
Empat Petulai Dangku	-	-	-	-	-	-
Gelumbang	78	81	-	-	78	81
Lembak	-	-	-	-	-	-
Sungai Rotan	15	26	-	-	15	26
Muara Belida	-	-	-	-	-	-
Kelekar	-	-	-	-	-	-
Belida Darat	14	19	-	-	14	19
Muara Enim	420	459	137	159	557	618

Lanjutan Tabel/*Continued Table* 4.1.8

Kecamatan Subdistrict	Murid/Students					
	Negeri/Public		Swasta/Private		Jumlah/Total	
	2019/2020	2020/2021	2019/2020	2020/2021	2019/2020	2020/2021
(1)	(14)	(15)	(16)	(17)	(18)	(19)
Semendo Darat Laut	434	424	-	-	434	424
Semendo Darat Ulu	-	-	-	-	-	-
Semendo Darat Tengah	-	-	-	-	-	-
Tanjung Agung	829	867	-	-	829	867
Panang Enim	-	-	-	-	-	-
Rambang	-	-	-	-	-	-
Lubai	-	-	-	-	-	-
Lubai Ulu	563	535	-	-	563	535
Lawang Kidul	-	-	1 970	1 978	1 970	1 978
Muara Enim	2 544	2 606	707	678	3 251	3 284
Ujan Mas	-	-	-	-	-	-
Gunung Megang	-	-	-	-	-	-
Benakat	388	397	-	-	388	397
Belimbing	453	395	53	62	506	457
Rambang Niru	294	312	-	-	294	312
Empat Petulai Dangku	-	-	-	-	-	-
Gelumbang	1 243	1 266	-	-	1 243	1 266
Lembak	-	-	-	-	-	-
Sungai Rotan	347	377	-	-	347	377
Muara Belida	-	-	-	-	-	-
Kelekar	-	-	-	-	-	-
Belida Darat	140	178	-	-	140	178
Muara Enim	7 235	7 357	2 730	2 718	9 965	10 075

Catatan/Note: ¹ Guru yang mengajar di 2 sekolah atau lebih dihitung di masing-masing sekolah/*The teacher who taught in two schools or more counted in every school*

² Jumlah guru termasuk kepala sekolah dan guru/*The total of teachers including headmaster and teacher*

Sumber/Source: Kementerian Pendidikan dan Kebudayaan, Sistem Data Pokok Pendidikan, Data Semester Ganji/*Ministry of Educations and Culture, Basic Education Data System Odd Semester Data*

Tabel
Table 4.1.9

**Jumlah Sekolah, Guru, dan Murid Madrasah Aliyah (MA)
di Bawah Kementerian Agama Menurut Kecamatan,
2018/2019 dan 2019/2020**
*Number of Schools, Teachers, and Pupils in Madrasah Aliyah
(MA) Under the Ministry of Religious Affairs by Subdistrict,
2018/2019 and 2019/2020*

Kecamatan Subdistrict	Sekolah/Schools					
	Negeri/Public		Swasta/Private		Jumlah/Total	
	2018/2019	2019/2020	2018/2019	2019/2020	2018/2019	2019/2020
(1)	(2)	(3)	(4)	(5)	(6)	(7)
Semendo Darat Laut	-	-	-	1	-	1
Semendo Darat Ulu	-	-	-	3	-	3
Semendo Darat Tengah	-	-	-	-	-	-
Tanjung Agung	-	-	-	-	-	-
Panang Enim	...	-	...	-	...	-
Rambang	-	-	-	1	-	1
Lubai	-	-	-	-	-	-
Lubai Ulu	-	-	-	1	-	1
Lawang Kidul	-	-	-	-	-	-
Muara Enim	-	1	-	2	-	3
Ujan Mas	-	-	-	1	-	1
Gunung Megang	-	-	-	1	-	1
Benakat	-	-	-	-	-	-
Belimbing	-	-	-	-	-	-
Rambang Niru	-	-	-	-	-	-
Empat Petulai Dangku	...	-	...	-	...	-
Gelumbang	-	-	-	6	-	6
Lembak	-	-	-	1	-	1
Sungai Rotan	-	-	-	2	-	2
Muara Belida	-	-	-	1	-	1
Kelekar	-	-	-	1	-	1
Belida Darat	-	-	-	3	-	3
Muara Enim	1	1	17	24	18	25

Lanjutan Tabel/*Continued Table* 4.1.9

Kecamatan Subdistrict	Guru /Teachers					
	Negeri/Public		Swasta/Private		Jumlah/Total	
	2018/2019	2019/2020	2018/2019	2019/2020	2018/2019	2019/2020
(1)	(2)	(3)	(4)	(5)	(6)	(7)
Semendo Darat Laut	-	-	-	27	-	27
Semendo Darat Ulu	-	-	-	50	-	50
Semendo Darat Tengah	-	-	-	-	-	-
Tanjung Agung	-	-	-	-	-	-
Panang Enim	...	-	...	-	...	-
Rambang	-	-	-	17	-	17
Lubai	-	-	-	-	-	-
Lubai Ulu	-	-	-	26	-	26
Lawang Kidul	-	-	-	-	-	-
Muara Enim	-	80	-	40	-	120
Ujan Mas	-	-	-	2	-	2
Gunung Megang	-	-	-	12	-	12
Benakat	-	-	-	-	-	-
Belimbing	-	-	-	-	-	-
Rambang Niru	-	-	-	-	-	-
Empat Petulai Dangku	...	-	...	-	...	-
Gelumbang	-	-	-	40	-	40
Lembak	-	-	-	2	-	2
Sungai Rotan	-	-	-	5	-	5
Muara Belida	-	-	-	5	-	5
Kelekar	-	-	-	2	-	2
Belida Darat	-	-	-	37	-	37
Muara Enim	80	80	255	265	335	345

Lanjutan Tabel/Continued Table 4.1.9

Kecamatan Subdistrict	Murid/Students					
	Negeri/Public		Swasta/Private		Jumlah/Total	
	2018/2019	2019/2020	2018/2019	2019/2020	2018/2019	2019/2020
(1)	(14)	(15)	(16)	(17)	(18)	(19)
Semendo Darat Laut	-	-	-	397	-	397
Semendo Darat Ulu	-	-	-	214	-	214
Semendo Darat Tengah	-	-	-	-	-	-
Tanjung Agung	-	-	-	-	-	-
Panang Enim	...	-	...	-	...	-
Rambang	-	-	-	176	-	176
Lubai	-	-	-	-	-	-
Lubai Ulu	-	-	-	121	-	121
Lawang Kidul	-	-	-	-	-	-
Muara Enim	-	623	-	124	-	747
Ujan Mas	-	-	-	10	-	10
Gunung Megang	-	-	-	79	-	79
Benakat	-	-	-	-	-	-
Belimbing	-	-	-	-	-	-
Rambang Niru	-	-	-	-	-	-
Empat Petulai Dangku	...	-	...	-	...	-
Gelumbang	-	-	-	353	-	353
Lembak	-	-	-	10	-	10
Sungai Rotan	-	-	-	52	-	52
Muara Belida	-	-	-	165	-	165
Kelekar	-	-	-	74	-	74
Belida Darat	-	-	-	277	-	277
Muara Enim	611	623	1 967	2 052	2 578	2 675

Catatan/Note: ...

Sumber/Source: Kementerian Agama, EMIS, data semester ganjil/ Ministry of Religious Affairs, EMIS, odd semester

Tabel
Table 4.1.10

Jumlah Desa¹/Kelurahan yang Memiliki Fasilitas Sekolah Menurut Kecamatan dan Tingkat Pendidikan di Kabupaten Muara Enim, 2018 – 2020
Number of Villages¹ Having Educational Facilities by Subdistrict and Educational Level in Muara Enim Regency, 2018– 2020

Kecamatan Subdistrict	SD Primary School		
	2018	2019	2020
(1)	(2)	(3)	(4)
Semendo Darat Laut	9	10	10
Semendo Darat Ulu	10	10	10
Semendo Darat Tengah	10	10	10
Tanjung Agung	23	13	13
Panang Enim	-	9	9
Rambang	12	13	12
Lubai	10	10	10
Lubai Ulu	11	11	11
Lawang Kidul	7	7	7
Muara Enim	16	16	16
Ujan Mas	8	9	9
Gunung Megang	13	13	13
Benakat	6	6	6
Belimbing	10	10	10
Rambang Niru	25	16	16
Empat Petulai Dangku	-	9	9
Gelumbang	22	22	23
Lembak	9	9	10
Sungai Rotan	18	18	17
Muara Belida	6	6	6
Kelekar	7	7	7
Belida Darat	10	10	10
Muara Enim	242	244	244

Lanjutan Tabel/*Continued Table 4.1.10*

Kecamatan Subdistrict	SMP Junior High School		
	2018	2019	2020
(1)	(5)	(6)	(7)
Semendo Darat Laut	5	5	5
Semendo Darat Ulu	6	6	6
Semendo Darat Tengah	5	5	4
Tanjung Agung	6	4	4
Panang Enim		3	3
Rambang	4	4	5
Lubai	4	4	4
Lubai Ulu	7	6	7
Lawang Kidul	5	5	6
Muara Enim	7	8	8
Ujan Mas	2	3	4
Gunung Megang	4	4	5
Benakat	1	1	1
Belimbing	4	4	4
Rambang Niru	11	7	7
Empat Petulai Dangku	-	4	4
Gelumbang	11	13	12
Lembak	4	2	4
Sungai Rotan	8	7	7
Muara Belida	3	3	3
Kelekar	3	3	3
Belida Darat	6	6	6
Muara Enim	106	107	112

Lanjutan Tabel/*Continued Table* 4.1.10

Kecamatan <i>Subdistrict</i>	SMA <i>Senior High School</i>		
	2018	2019	2020
(1)	(8)	(9)	(10)
Semendo Darat Laut	1	1	2
Semendo Darat Ulu	2	3	4
Semendo Darat Tengah	0	–	–
Tanjung Agung	1	1	1
Panang Enim	-	–	–
Rambang	2	2	2
Lubai	1	1	1
Lubai Ulu	2	2	3
Lawang Kidul	4	3	4
Muara Enim	6	5	5
Ujan Mas	1	1	2
Gunung Megang	1	1	1
Benakat	0	–	–
Belimbing	1	1	1
Rambang Niru	3	2	2
Empat Petulai Dangku	-	1	1
Gelumbang	3	4	5
Lembak	2	1	2
Sungai Rotan	4	3	3
Muara Belida	2	2	2
Kelekar	2	2	2
Belida Darat	3	3	4
Muara Enim	41	39	47

Lanjutan Tabel/*Continued Table 4.1.10*

Kecamatan Subdistrict	SMK Vocational School		
	2018	2019	2020
(1)	(11)	(12)	(13)
Semendo Darat Laut	1	1	1
Semendo Darat Ulu	0	–	–
Semendo Darat Tengah	0	–	–
Tanjung Agung	1	1	1
Panang Enim	-	–	–
Rambang	0	–	–
Lubai	0	–	–
Lubai Ulu	1	1	2
Lawang Kidul	3	3	3
Muara Enim	2	1	1
Ujan Mas	1	–	–
Gunung Megang	0	–	–
Benakat	1	1	1
Belimbing	1	1	2
Rambang Niru	1	1	1
Empat Petulai Dangku	-	–	–
Gelumbang	1	1	1
Lembak	1	–	–
Sungai Rotan	2	1	1
Muara Belida	0	–	–
Kelekar	0	–	–
Belida Darat	1	1	1
Muara Enim	17	13	15

Lanjutan Tabel/*Continued Table* 4.1.10

Kecamatan Subdistrict	Perguruan Tinggi University		
	2018	2019	2020
(1)	(14)	(15)	(16)
Semendo Darat Laut	0	–	–
Semendo Darat Ulu	0	–	–
Semendo Darat Tengah	0	–	–
Tanjung Agung	0	–	–
Panang Enim	-	–	–
Rambang	0	–	–
Lubai	0	–	–
Lubai Ulu	0	–	–
Lawang Kidul	1	1	1
Muara Enim	3	2	4
Ujan Mas	0	–	–
Gunung Megang	0	–	–
Benakat	0	–	–
Belimbing	0	–	–
Rambang Niru	0	–	–
Empat Petulai Dangku	-	–	–
Gelumbang	0	–	–
Lembak	0	–	–
Sungai Rotan	0	–	–
Muara Belida	0	–	–
Kelekar	0	–	–
Belida Darat	0	–	–
Muara Enim	4	3	5

Catatan/Note: ¹ Desa pada tabel ini termasuk Unit Permukiman Transmigrasi (UPT) yang masih dibina oleh kementerian terkait dan nagari di Kabupaten/Kota Sumatera Barat/*Villages in this table include Transmigration Settlement Unit which is still fostered by the relevant ministries and the nagari in the Province of Sumatera Barat*

Sumber/Source: BPS, Pendataan Potensi Desa (Podes)/ *BPS—Statistics Indonesia, Village Potential Data Collection*

Tabel 4.1.11 **Angka Partisipasi Murni (APM) dan Angka Partisipasi Kasar (APK) Menurut Jenjang Pendidikan di Kabupaten Muara Enim, 2019 dan 2020**
Net Participation Rates and Gross Participation Rates by Educational Level in Muara Enim Regency, 2019 and 2020

Jenjang Pendidikan Educational Level	Angka Partisipasi Murni (APM) Net Participation Rates		Angka Partisipasi Kasar (APK) Gross Participation Rates	
	2019	2020	2019	2020
(1)	(2)	(3)	(4)	(5)
SD/MI Elementary School	98,66	98,41	119,35	117,92
SMP/MTs Junior High School	75,31	75,25	77,60	77,31
SMA/SMK/MA Senior High School	65,83	67,83	93,13	93,86

Catatan/Note: ...

Sumber/Source: BPS, Survei Sosial Ekonomi Nasional (Susenas)/BPS-Statistics Indonesia, National Socioeconomic Survey

Tabel
Table 4.1.12**Persentase Penduduk Berumur 15 Tahun ke Atas yang Melek Huruf Menurut Kelompok Umur di Kabupaten Muara Enim, 2019 dan 2020**
Percentage of Literate People Aged 15 Years and Over by Age Group in Muara Enim Regency, 2019 and 2020

Kelompok Umur <i>Age Group</i>	2019	2020
(1)	(2)	(3)
15–19	...	99,60
20–24	...	100,00
25–29	...	100,00
30–34	...	99,70
35–39	...	100,00
40–44	...	99,70
45–49	...	99,50
50+
Jumlah/Total	98,32	98,80
15–24
15–44
15+	98,80	98,80
45+

Catatan/Note: ...

Sumber/Source: BPS, Survei Sosial Ekonomi Nasional (Susenas)/BPS-Statistics Indonesia, National Socioeconomic Survey

4.2 KESEHATAN HEALTH

Tabel 4.2.1 **Jumlah Desa¹/Kelurahan Yang Memiliki Sarana Kesehatan Menurut Kecamatan di Kabupaten Muara Enim, 2018–2020**
Number of Villages¹ Having Health Facilities by Subdistrict in Muara Enim Regency, 2018–2020

Kecamatan Subdistrict	Rumah Sakit Hospital		
	2018	2019	2020
(1)	(2)	(3)	(4)
Semendo Darat Laut	1	1	1
Semendo Darat Ulu	0	–	–
Semendo Darat Tengah	0	–	–
Tanjung Agung	0	–	–
Panang Enim	–	–	–
Rambang	0	–	–
Lubai	0	–	–
Lubai Ulu	1	1	1
Lawang Kidul	1	1	1
Muara Enim	2	2	2
Ujan Mas	0	–	–
Gunung Megang	0	–	–
Benakat	0	–	–
Belimbing	0	–	–
Rambang Niru	0	–	–
Empat Petulai Dangku	–	–	–
Gelumbang	1	1	1
Lembak	0	–	–
Sungai Rotan	0	–	–
Muara Belida	0	–	–
Kelekar	0	–	–
Belida Darat	0	–	–
Muara Enim	6	6	6

Lanjutan Tabel/*Continued Table* 4.2.1

Kecamatan <i>Subdistrict</i>	Rumah Sakit Bersalin <i>Maternity Hospital</i>		
	2018	2019	2020
(1)	(5)	(6)	(7)
Semendo Darat Laut	0	–	–
Semendo Darat Ulu	0	–	–
Semendo Darat Tengah	0	–	–
Tanjung Agung	0	–	–
Panang Enim	-	–	–
Rambang	0	–	–
Lubai	0	–	–
Lubai Ulu	0	–	–
Lawang Kidul	0	–	–
Muara Enim	0	–	–
Ujan Mas	0	–	–
Gunung Megang	0	–	–
Benakat	0	–	–
Belimbing	0	–	–
Rambang Niru	0	–	–
Empat Petulai Dangku	-	–	–
Gelumbang	0	–	–
Lembak	0	–	–
Sungai Rotan	0	–	–
Muara Belida	0	–	–
Kelekar	0	–	–
Belida Darat	0	–	–
Muara Enim	0	–	–

Lanjutan Tabel/*Continued Table 4.2.1*

Kecamatan <i>Subdistrict</i>	Poliklinik <i>Polyclinic</i>		
	2018	2019	2020
(1)	(8)	(9)	(10)
Semendo Darat Laut	0	–	–
Semendo Darat Ulu	0	–	–
Semendo Darat Tengah	0	–	–
Tanjung Agung	3	1	–
Panang Enim	-	–	–
Rambang	0	–	–
Lubai	0	–	–
Lubai Ulu	3	1	3
Lawang Kidul	4	3	4
Muara Enim	4	3	3
Ujan Mas	4	2	1
Gunung Megang	0	1	–
Benakat	0	–	–
Belimbing	1	1	1
Rambang Niru	1	–	–
Empat Petulai Dangku	-	1	1
Gelumbang	0	1	3
Lembak	1	–	–
Sungai Rotan	0	–	–
Muara Belida	0	–	–
Kelekar	0	–	–
Belida Darat	0	–	–
Muara Enim	21	14	16

Lanjutan Tabel/*Continued Table 4.2.1*

Kecamatan Subdistrict	Puskesmas Public Health Center		
	2018	2019	2020
(1)	(11)	(12)	(13)
Semendo Darat Laut	1	1	1
Semendo Darat Ulu	1	1	1
Semendo Darat Tengah	1	1	1
Tanjung Agung	1	1	1
Panang Enim	-	-	-
Rambang	1	1	1
Lubai	1	1	1
Lubai Ulu	1	1	1
Lawang Kidul	2	1	1
Muara Enim	1	1	1
Ujan Mas	2	1	1
Gunung Megang	2	2	2
Benakat	2	1	1
Belimbing	1	1	1
Rambang Niru	2	2	2
Empat Petulai Dangku	-	-	-
Gelumbang	2	2	1
Lembak	1	1	1
Sungai Rotan	1	1	1
Muara Belida	0	1	1
Kelekar	2	2	1
Belida Darat	2	1	1
Muara Enim	27	24	22

Lanjutan Tabel/*Continued Table 4.2.1*

Kecamatan Subdistrict	Puskesmas Pembantu Subsidiary of Public Health Center		
	2018	2019	2020
(1)	(14)	(15)	(16)
Semendo Darat Laut	5	4	4
Semendo Darat Ulu	2	3	4
Semendo Darat Tengah	2	2	3
Tanjung Agung	10	7	6
Panang Enim	-	4	4
Rambang	3	4	4
Lubai	0	1	1
Lubai Ulu	8	10	9
Lawang Kidul	4	5	5
Muara Enim	10	9	8
Ujan Mas	3	5	6
Gunung Megang	5	5	6
Benakat	1	1	1
Belimbing	3	3	3
Rambang Niru	4	5	2
Empat Petulai Dangku	-	3	4
Gelumbang	7	8	7
Lembak	1	1	1
Sungai Rotan	2	2	-
Muara Belida	3	4	2
Kelekar	2	1	-
Belida Darat	2	3	2
Muara Enim	77	90	82

Lanjutan Tabel/*Continued Table 4.2.1*

Kecamatan Subdistrict	Apotek Pharmacy		
	2018	2019	2020
(1)	(17)	(18)	(19)
Semendo Darat Laut	0	1	–
Semendo Darat Ulu	0	–	–
Semendo Darat Tengah	0	–	–
Tanjung Agung	1	1	1
Panang Enim	–	–	–
Rambang	0	–	–
Lubai	0	–	1
Lubai Ulu	0	–	–
Lawang Kidul	2	5	6
Muara Enim	5	3	4
Ujan Mas	0	–	–
Gunung Megang	0	–	–
Benakat	0	–	–
Belimbing	0	–	–
Rambang Niru	1	–	–
Empat Petulai Dangku	–	–	–
Gelumbang	1	1	1
Lembak	1	–	1
Sungai Rotan	0	–	–
Muara Belida	0	–	–
Kelekar	0	–	–
Belida Darat	1	–	–
Muara Enim	12	11	14

Catatan/Note: ¹ Desa pada tabel ini termasuk Unit Permukiman Transmigrasi (UPT) yang masih dibina oleh kementerian terkait dan nagari di Kabupaten/Kota Sumatera Barat/*Villages in this table include Transmigration Settlement Unit which is still fostered by the relevant ministries and the nagari in the Province of Sumatera Barat*

Sumber/Source: BPS, Pendataan Potensi Desa (Podes)/BPS-Statistics Indonesia, *Village Potential Data Collecting*

Tabel 4.2.2 **Jumlah Tenaga Kesehatan Menurut Kecamatan di Kabupaten Muara Enim, 2020**
Table 4.2.2 **Number of Medical Personnel by Subdistrict in Muara Enim Regency, 2020**

Kecamatan Subdistrict	Dokter Doctor	Perawat Nurse	Bidan Midwife	Farmasi Pharma- ceutical	Ahli Gizi Nutriti-onist
(1)	(2)	(3)	(4)	(5)	(6)
Semende Darat Laut	1	6	8	0	2
Semende Darat Ulu	2	6	5	0	0
Semende Darat Tengah	1	3	4	1	0
Tanjung Agung	1	19	38	1	2
Panang Enim	0	0	0	0	0
Rambang	0	8	15	0	0
Lubai	2	5	10	0	0
Lubai Ulu	7	14	17	2	3
Lawang Kidul	3	29	31	3	3
Muara Enim	4	23	41	3	4
Ujan Mas	1	5	18	4	4
Gunung Megang	3	13	25	1	1
Benakat	2	1	4	0	0
Belimbing	1	9	9	0	0
Rambang Niru	3	15	26	2	2
Empat Petulai Dangku	0	0	0	0	0
Gelumbang	5	22	40	0	6
Lembak	1	9	16	2	0
Sungai Rotan	0	9	12	1	2
Muara Belida	0	0	4	0	0
Kelekar	4	6	9	1	0
Belide Darat	1	0	10	0	0
Muara Enim	42	202	342	21	29

Catatan/Note: ...

Sumber/Source: Dinas Kesehatan/Public Health Service

Tabel
Table 4.2.3

Jumlah Kasus 10 Penyakit Terbanyak di Kabupaten Muara Enim, 2020
Number of 10 Highest Disease Cases in Muara Enim Regency, 2020

Jenis Penyakit <i>Kind of Disease</i>	Banyaknya Kasus <i>Number of Cases</i>
(1)	(2)
Infeksi Akut Lain pada Saluran Pernapasan Bagian Atas	27 908
Penyakit Tekanan Darah Tinggi	16 515
Gastritis	15 947
Penyakit pada Sistem Otot dan Jaringan Pengikat	12 504
Penyakit Lainnya	11 532
Diare	10 805
Penyakit Kulit Alergi	8 428
Penyakit Kulit Infeksi	3 361
Kecelakaan dan Ruda Paksa	3 893
Penyakit Mata Lainnya	3 115
Lainnya	35 595
Jumlah/Total	149 603

Catatan/Note: ...

Sumber/Source: Dinas Kesehatan/Public Health Service

Tabel 4.2.4 **Sarana Kesehatan di Kabupaten Muara Enim, 2018-2020**
Table **Public Health Facilities in Muara Enim Regency, 2018-2020**

Sarana Kesehatan Public Health Medium	2018	2019	2019	2020
(1)	(2)	(3)	(4)	(5)
Rumah Sakit Umum	2	5	5	6
1.1 Rumah Sakit Pemerintah				
Banyaknya	4	4	4	4
Fasilitas Tempat Tidur	273	349	349	365
1.2 Rumah Sakit Swasta				
Banyaknya	1	1	1	2
Fasilitas Tempat Tidur	89	89	89	114
Puskesmas	21	22	22	22
2.1 Dengan Fasilitas Ruang Rawat Inap				
Banyaknya	7	7	7	7
Fasilitas Tempat Tidur	73
2.2 Tanpa Fasilitas Ruang Rawat Inap	14	15	15	15
Puskesmas Pembantu	84	90	90	90
Poskesdes	237	246	253	253
Klinik/Balai Pengobatan	16	20	22	24
Posyandu	415	405	410	410
Polindes	-	-	-	-
Rumah Bersalin (Swasta)	1	-	-	-
Optikal	5	5	3	3
Apotek	14	19	23	27
Toko Obat	12	13	12	13

Catatan/Note: ...

Sumber/Source: Dinas Kesehatan/Public Health Service

4.3 AGAMA DAN SOSIAL LAINNYA RELIGION AND OTHER SOCIAL AFFAIRS

Tabel 4.3.1 Jumlah Penduduk Menurut Kecamatan dan Agama yang Dianut di Kabupaten Muara Enim, 2020
Population by Subdistrict and Religion in Muara Enim Regency, 2020

Kecamatan Subdistrict	Islam	Protestan Protestant	Katolik Catholic	Hindu	Budha Buddha	Konghucu
(1)	(2)	(3)	(4)	(5)	(6)	(7)
Semendo Darat Laut	15 994	0	0	0	0	0
Semendo Darat Ulu	20 864	0	0	0	0	0
Semendo Darat Tengah	12 503	0	0	0	0	0
Tanjung Agung	40 751	22	0	0	0	0
Panang Enim
Rambang	29 126	0	54	9	0	0
Lubai	23 750	2	0	560	0	0
Lubai Ulu	34 263	68	0	0	34	0
Lawang Kidul	71 211	1 007	308	34	63	0
Muara Enim	26 208	775	347	188	162	0
Ujan Mas	25 530	844	106	0	0	0
Gunung Megang	41 164	148	58	3	0	0
Benakat	11 127	0	0	0	0	0
Belimbing	24 685	0	0	0	0	0
Rambang Niru	48 266	71	101	736	29	0
Empat Petulai Danguku
Gelumbang	49 676	238	269	0	0	0
Lembak	18 696	281	16	0	0	0
Sungai Rotan	34 947	8	0	0	0	0
Muara Belida	8 637	0	5	173	63	0
Kelekar	10 641	0	8	0	0	0
Belida Darat	12 842	0	0	0	0	0
Muara Enim	560 881	3 464	1 272	1 703	351	0

Catatan/Note: ...

Sumber/Source: Kementerian Agama/Ministry of Religious Affairs

Tabel
Table 4.3.2**Jumlah Tempat Peribadatan Menurut Kecamatan di
Kabupaten Muara Enim, 2020**
**Number of Places of Worship by Subdistrict and Religion in
Muara Enim Regency, 2020**

Kecamatan Subdistrict	Masjid Mosque	Mushola Pray Room	Gereja Protestan Protestant Church	Gereja Katholik Catholic Church	Pura Temple	Vihara
(1)	(2)	(3)	(4)	(5)	(6)	(7)
Semendo Darat Laut	24	7	0	0	0	0
Semendo Darat Ulu	16	9	0	0	0	0
Semendo Darat Tengah	19	2	0	0	0	0
Tanjung Agung	58	37	0	0	0	0
Panang Enim	1	1	1	1
Rambang	48	11	0	1	0	0
Lubai	34	19	0	0	1	0
Lubai Ulu	27	47	0	0	0	4
Lawang Kidul	63	67	1	1	0	0
Muara Enim	93	91	0	0	0	0
Ujan Mas	32	34	0	0	0	0
Gunung Megang	87	71	0	3	0	0
Benakat	9	7	0	0	0	0
Belimbing	14	10	0	0	0	0
Rambang Niru	83	58	3	0	1	1
Empat Petulai Dangku	0	0	0	0
Gelumbang	91	6	0	2	0	0
Lembak	28	11	1	1	0	0
Sungai Rotan	26	7	0	0	0	0
Muara Belida	26	1	0	0	0	0
Kelekar	15	1	0	0	0	0
Belida Darat	19	3	0	0	0	0
Muara Enim	812	499	6	9	3	6

Catatan/Note: ...

Sumber/Source: Kementerian Agama/Ministry of Religious Affairs

Tabel
Table 4.3.3**Jumlah Desa¹/Kelurahan yang Mengalami Bencana Alam²
Menurut Kecamatan di Kabupaten Muara Enim, 2018–
2020**
**Number of Villages¹/Kelurahan that Had Natural Disaster²
by Subdistrict in Muara Enim Regency, 2018–2020**

Kecamatan Subdistrict	Banjir/Flood		
	2018	2019	2020
(1)	(2)	(3)	(4)
Semendo Darat Laut	–	–	–
Semendo Darat Ulu	–	–	–
Semendo Darat Tengah	–	–	–
Tanjung Agung	2	–	1
Panang Enim	...	–	–
Rambang	1	–	–
Lubai	2	–	–
Lubai Ulu	–	–	–
Lawang Kidul	3	1	1
Muara Enim	4	3	8
Ujan Mas	–	6	2
Gunung Megang	3	3	1
Benakat	5	5	5
Belimbing	1	4	4
Rambang Niru	10	3	3
Empat Petulai Dangku	...	5	2
Gelumbang	1	2	2
Lembak	6	–	–
Sungai Rotan	6	8	8
Muara Belida	6	2	–
Kelekar	2	–	–
Belida Darat	1	2	1
Muara Enim	53	44	38

Lanjutan Tabel/*Continued Table 4.3.3*

Kecamatan Subdistrict	Gempa Bumi/ <i>Earthquake</i>		
	2018	2019	2020
(1)	(5)	(6)	(7)
Semendo Darat Laut	–	–	–
Semendo Darat Ulu	–	–	–
Semendo Darat Tengah	–	–	–
Tanjung Agung	1	–	–
Panang Enim	...	–	–
Rambang	–	–	–
Lubai	–	–	–
Lubai Ulu	–	–	–
Lawang Kidul	–	–	–
Muara Enim	–	–	–
Ujan Mas	–	–	–
Gunung Megang	–	–	–
Benakat	1	–	–
Belimbing	–	–	–
Rambang Niru	–	–	–
Empat Petulai Dangku	...	–	–
Gelumbang	–	–	–
Lembak	–	–	–
Sungai Rotan	–	2	–
Muara Belida	–	–	–
Kelekar	–	–	–
Belida Darat	–	–	–
Muara Enim	2	2	–

Lanjutan Tabel/*Continued Table* 4.3.3

Kecamatan Subdistrict	Tanah Longsor/Landslide		
	2018	2019	2020
(1)	(8)	(9)	(10)
Semendo Darat Laut	10	–	–
Semendo Darat Ulu	10	3	8
Semendo Darat Tengah	7	–	1
Tanjung Agung	2	2	2
Panang Enim	...	–	1
Rambang	–	–	–
Lubai	–	–	–
Lubai Ulu	–	–	–
Lawang Kidul	–	–	2
Muara Enim	1	2	2
Ujan Mas	–	–	–
Gunung Megang	2	1	–
Benakat	1	–	–
Belimbing	3	2	1
Rambang Niru	–	–	–
Empat Petulai Dangka	...	5	1
Gelumbang	–	–	–
Lembak	–	–	–
Sungai Rotan	1	4	4
Muara Belida	–	1	–
Kelekar	–	–	–
Belida Darat	–	–	–
Muara Enim	37	20	22

Catatan/Note: ¹ Desa pada tabel ini termasuk Unit Permukiman Transmigrasi (UPT) yang masih dibina oleh kementerian terkait dan nagari di Provinsi Sumatera Barat/Villages in this table are included in Transmigration Settlement Unit which is still fostered by the relevant ministries and the nagari in the Province of Sumatera Barat

² Terjadi dalam tiga tahun terakhir sampai dengan saat pencacahan/Occured during the last three years by the time of enumeration

Sumber/Source: BPS, Pendataan Potensi Desa (Podes)/BPS-Statistics Indonesia, Village Potential Data Collecting

Tabel 4.3.4 **Jumlah Jemaah Haji Kabupaten Muara Enim yang Diberangkatkan Ke Tanah Suci, 2019–2020**
Table 4.3.4 **Number of Muara Enim Regency Pilgrims Departed to Mecca, 2019–2020**

Kecamatan Subdistrict	2019		2020	
	Laki-laki Male	Perempuan Female	Laki-laki Male	Perempuan Female
(1)	(2)	(3)	(4)	(5)
Semendo Darat Laut	0	1	3	7
Semendo Darat Ulu	5	6	2	3
Semendo Darat Tengah	4	4	4	4
Tanjung Agung	2	3	2	3
Panang Enim
Rambang	4	4	2	2
Lubai	2	2	0	0
Lubai Ulu	0	0	0	0
Lawang Kidul	64	61	39	49
Muara Enim	33	29	55	78
Ujan Mas	3	4	5	8
Gunung Megang	3	4	6	9
Benakat	0	0	0	0
Belimbing	2	7	4	6
Rambang Niru	4	2	3	6
Empat Petulai Dangku
Gelumbang	26	33	5	12
Lembak	0	0	1	1
Sungai Rotan	0	0	1	0
Muara Belida	0	0	0	1
Kelekar	8	5	1	1
Belida Darat	0	0	0	0
Muara Enim	160	165	133	190

Catatan/Note: ...

Sumber/Source: Kementerian Agama/Ministry of Religious Affairs

Tabel
Table 4.3.5**Jumlah Mubaligh, P3N, dan PAH Dirinci Menurut
Kecamatan di Kabupaten Muara Enim, 2020**
*Number of Mubaligh, P3N and PAH by Subdistrict in Muara
Enim Regency, 2020*

Kecamatan Subdistrict	Mubaligh	P3N	PAH
(1)	(2)	(3)	(4)
Semendo Darat Laut	15	10	5
Semendo Darat Ulu	22	10	11
Semendo Darat Tengah	24	12	11
Tanjung Agung	36	26	9
Panang Enim
Rambang	20	13	7
Lubai	18	10	8
Lubai Ulu	18	11	7
Lawang Kidul	18	7	11
Muara Enim	32	16	14
Ujan Mas	16	9	7
Gunung Megang	22	13	8
Benakat	10	6	4
Belimbing	18	10	8
Rambang Niru
Empat Petulai Danguku
Gelumbang	33	23	10
Lembak	15	11	4
Sungai Rotan	26	19	7
Muara Belida	10	8	2
Kelekar	15	7	8
Belida Darat	13	10	3
Muara Enim	381	231	144

Catatan/Note: ...

Sumber/Source: Kementerian Agama/Ministry of Religious Affairs

Tabel 4.3.6 Jumlah Cerai Thalak, Cerai Gugat dan Isbat Nikah, 2019-2020
Table Number of Separation, Divorces and Marriage, 2019-2020

Kecamatan Subdistrict	Cerai Thalak/Divorce		Cerai Gugat/Sues		Isbat Nikah/Marriage	
	2019	2020	2019	2020	2019	2020
(1)	(2)	(3)	(4)	(5)	(6)	(7)
Semende Darat Laut	3	2	8	4	3	-
Semende Darat Ulu	1	2	6	2	2	-
Semende Darat Tengah	2	-	6	-	2	-
Tanjung Agung	7	6	21	20	7	4
Panang Enim
Rambang	1	1	3	6	1	-
Lubai	2	4	13	6	-	-
Lawang Kidul	36	31	137	91	19	12
Muara Enim	19	21	5	89	2	9
Ujan Mas	31	9	16	37	4	4
Gunung Megang	54	10	5	35	5	3
Benakat	8	2	4	7	5	1
Rambang Niru	52	13	12	52	9	9
Empat Petulai Dangku
Gelumbang	36	7	13	38	11	-
Lembak	15	1	5	11	1	-
Sungai Rotan	6	-	2	4	1	-
Muara Belida	2	-	-	-	-	-
Kelekar	5	-	1	2	16	-
Belimbing	34	3	8	11	1	2
Belide Darat	6	2	3	12	3	1
Lubai Ulu	17	3	8	13	2	-
Muara Enim	337	117	276	440	94	45

Catatan/Note: ...

Sumber/Source: Pengadilan Agama/Religion of Justice

Tabel
Table 4.3.7**Jumlah SIM, STNK yang Terdaftar dan Pelanggaran Lalu Lintas, 2020**
Number of Driving Licence, Vehicle Registration Certificate Registered and Traffic Offences, 2020

Bulan Month	SIM *) Driving Licence	STNK *) Vehicle Registration Certificate
(1)	(2)	(3)
Januari/January	903	2 279
Februari/February	865	1 840
Maret/March	879	1 750
April/April	761	2 037
Mei/May	627	1 688
Juni/June	1 281	1 616
Juli/July	1 114	1 821
Agustus/August	1 092	2 580
September/September	1 148	2 523
Oktober/October	838	2 025
Nopember/November	845	2 020
Desember/December	835	2 750
Jumlah/Total	11 188	24 929

Lanjutan Tabel/Continued Table 4.3.7

Bulan Month	Pelanggaran Lalu Lintas/Traffic Offences**)		Jumlah/Total
	Tilang/Ticket	Teguran/Warning	
(1)	(8)	(9)	(10)
Januari/January	625	48	63
Februari/February	702	58	760
Maret/March	658	74	732
April/April	91	977	1 068
Mei/May	11	330	341
Juni/June	109	83	192
Juli/July	269	422	691
Agustus/August	211	417	628
September/September	184	192	376
Oktober/October	160	358	518
Nopember/November	28	221	249
Desember/December	0	87	87
Jumlah/Total	3 048	3 267	5 705

Catatan/Note:

Sumber/Source: *) Samsat, Kepolisian Resor/Samsat, Resort Police

**) Satlantas, Kepolisian Resor/Satlantas, Resort Police

Tabel
Table 4.3.8**Jumlah Kecelakaan Lalu Lintas, Korban, dan Kerugian Material di Kabupaten Muara Enim, 2020**
Number of Traffic Accident, Victim and Material Loss in Muara Enim Regency, 2020

Bulan Month	Kejadian Incident	Selesai Resolved	Kerugian Material Material Loss (Rp)
(1)	(2)	(3)	(4)
Januari/January	9	8	15 000 000
Februari/February	6	4	16 500 000
Maret/March	10	10	47 000 000
April/April	9	9	36 000 000
Mei/May	5	5	25 000 000
Juni/June	6	4	32 000 000
Juli/July	5	4	18 500 000
Agustus/August	8	8	22 700 000
September/September	7	7	13 500 000
Oktober/October	5	5	7 500 000
Nopember/November	9	8	11 000 000
Desember/December	11	8	16 700 000
Jumlah/Total	90	80	261 400 000

Lanjutan Tabel/Continued Table 4.3.8

Bulan Month	Korban Victims		
	Meninggal Death	Luka Berat Serious Injured	Luka Ringan Injured
(1)	(8)	(9)	(10)
Januari/January	6	3	7
Februari/February	4	2	6
Maret/March	7	3	2
April/April	6	7	2
Mei/May	1	4	1
Juni/June	5	1	1
Juli/July	3	3	2
Agustus/August	5	0	7
September/September	5	3	4
Oktober/October	4	1	3
Nopember/November	6	3	0
Desember/December	5	4	4
Jumlah/Total	57	34	39

Catatan/Note: ...

Sumber/Source: Satlantas, Kepolisian Resor/Satlantas, Resort Police

Tabel
Table 4.3.9

**Banyaknya Perkara Menurut Jenisnya di Kabupaten
Muara Enim, 2020**
Number of Cases by Type in Muara Enim Regency, 2020

Bulan Month	Laka Lantas Traffic Accident	Tilang Ticket
(1)	(2)	(3)
Januari/January	9	625
Februari/February	6	702
Maret/March	10	658
April/April	9	91
Mei/May	5	11
Juni/June	6	109
Juli/July	5	269
Agustus/August	8	211
September/September	7	184
Oktober/October	5	160
Nopember/November	9	28
Desember/December	11	0
Jumlah/Total	90	3 048

Catatan/Note: ...

Sumber/Source: Satlantas, Kepolisian Resor/Satlantas, Resort Police

Tabel 4.3.10 **Jumlah Kendaraan Bermotor menurut Jenis dan Plat Nomor Kendaraan, 2020**
Table **Number of Motor Vehicles by Type and Number Plate of Vehicles, 2020**

Jenis Kendaraan <i>Type of Vehicles</i>	Hitam <i>Black</i>	Merah <i>Red</i>	Kuning <i>Yellow</i>	Jumlah <i>Total</i>
(1)	(2)	(3)	(4)	(5)
Sedan	116	-	-	116
Jeep	666	26	-	692
Minibus	8 083	336	-	8 419
Microbus	43	19	9	71
Pickup	1 809	15	1	1 825
L. Truck	586	8	5	599
Truck	18	-	5	23
Sepeda Motor (R2-R3)	36 346	-	-	36 346
Jumlah/Total	47 667	404	20	48 091

Catatan/Note: ...

Sumber/Source: Dinas Perhubungan/Department of Transportation

Tabel
Table 4.3.11

**Banyaknya Perkara yang Masuk dan Telah Diputuskan
serta Jumlah Terdakwa Dirinci Menurut Bulan, 2020**
*Number of Cases and Accused Reported and Resolved by
Month, 2020*

Bulan Month	Perdata Permohonan/Civil Procedure			
	Sisa Bulan Lalu Rest of Last Month	Masuk In	Diputus Clear	Sisa Bulan Ini Rest of This Month
(1)	(2)	(3)	(4)	(5)
Januari/January	3	9	9	3
Februari/February	3	3	6	-
Maret/March	-	6	4	2
April/April	2	1	3	-
Mei/May	-	1	1	-
Juni/June		6	4	2
Juli/July	2	7	8	1
Agustus/August	1	2	1	2
September/September	2	9	6	5
Oktober/October	5	11	11	5
Nopember/November	5	6	10	1
Desember/December	1	3	3	1
Jumlah/Total	24	64	66	22

Lanjutan Tabel/*Continued Table* 4.3.11

Bulan Month	Perdata Gugatan/ <i>Civil Lawsuit</i>			
	Sisa Bulan Lalu <i>Rest of Last Month</i>	Masuk <i>In</i>	Diputus <i>Clear</i>	Sisa Bulan Ini <i>Rest of This Month</i>
(1)	(2)	(3)	(4)	(5)
Januari/ <i>January</i>	11	3	3	11
Februari/ <i>February</i>	11	2	-	13
Maret/ <i>March</i>	13	4	4	13
April/ <i>April</i>	13	2	1	14
Mei/ <i>May</i>	14	3	2	15
Juni/ <i>June</i>	15	2	2	15
Juli/ <i>July</i>	15	3	4	14
Agustus/ <i>August</i>	14	1	2	13
September/ <i>September</i>	13	3	2	14
Oktober/ <i>October</i>	14	4	4	14
Nopember/ <i>November</i>	14	1	3	12
Desember/ <i>December</i>	12	3	4	11
Jumlah/<i>Total</i>	159	31	31	159

Lanjutan Tabel/*Continued Table* 4.3.11

Perdata Gugatan Sederhana/ <i>Simple Civil Lawsuit</i>				
Bulan <i>Month</i>	Sisa Bulan Lalu <i>Rest of Last Month</i>	Masuk <i>In</i>	Diputus <i>Clear</i>	Sisa Bulan Ini <i>Rest of This Month</i>
(1)	(2)	(3)	(4)	(5)
Januari/ <i>January</i>	-	-	-	-
Februari/ <i>February</i>	-	-	-	-
Maret/ <i>March</i>	-	-	-	-
April/ <i>April</i>	-	-	-	-
Mei/ <i>May</i>	-	-	-	-
Juni/ <i>June</i>	-	-	-	-
Juli/ <i>July</i>	-	-	-	-
Agustus/ <i>August</i>	-	4	2	2
September/ <i>September</i>	2	10	3	9
Oktober/ <i>October</i>	9	5	10	4
Nopember/ <i>November</i>	4	8	9	3
Desember/ <i>December</i>	3	1	4	-
Jumlah/<i>Total</i>	18	28	28	18

Lanjutan Tabel/*Continued Table* 4.3.11

Pidana Biasa/Khusus/Ordinary/Special Criminal				
Bulan Month	Sisa Bulan Lalu Rest of Last Month	Masuk In	Diputus Clear	Sisa Bulan Ini Rest of This Month
(1)	(2)	(3)	(4)	(5)
Januari/January	68	48	53	63
Februari/February	63	63	45	81
Maret/March	81	58	47	92
April/April	92	39	75	56
Mei/May	56	72	47	81
Juni/June	81	55	68	68
Juli/July	68	67	61	74
Agustus/August	74	45	49	70
September/September	70	42	53	59
Oktober/October	59	57	41	75
Nopember/November	75	42	50	67
Desember/December	67	50	47	70
Jumlah/Total	854	638	636	856

Lanjutan Tabel/*Continued Table* 4.3.11

Bulan Month	Pidana Anak/ <i>Criminal Child</i>			
	Sisa Bulan Lalu <i>Rest of Last Month</i>	Masuk <i>In</i>	Diputus <i>Clear</i>	Sisa Bulan Ini <i>Rest of This Month</i>
(1)	(2)	(3)	(4)	(5)
Januari/ <i>January</i>	1	4	3	2
Februari/ <i>February</i>	2	4	4	2
Maret/ <i>March</i>	2	6	5	3
April/ <i>April</i>	3	3	4	2
Mei/ <i>May</i>	2	3	2	3
Juni/ <i>June</i>	3	1	3	1
Juli/ <i>July</i>	1	3	4	-
Agustus/ <i>August</i>	-	2	1	1
September/ <i>September</i>	1	6	6	1
Oktober/ <i>October</i>	1	4	1	4
Nopember/ <i>November</i>	4	1	4	1
Desember/ <i>December</i>	1	2	3	-
Jumlah/<i>Total</i>	21	39	40	20

Lanjutan Tabel/Continued Table 4.3.11

Bulan Month	Pidana Cepat/Fast Criminal			
	Sisa Bulan Lalu Rest of Last Month	Masuk In	Diputus Clear	Sisa Bulan Ini Rest of This Month
(1)	(2)	(3)	(4)	(5)
Januari/January	0	0	0	0
Februari/February	0	2	2	0
Maret/March	0	0	0	0
April/April	0	0	0	0
Mei/May	0	0	0	0
Juni/June	0	0	0	0
Juli/July	0	0	0	0
Agustus/August	0	0	0	0
September/September	0	0	0	0
Oktober/October	0	0	0	0
Nopember/November	0	2	2	0
Desember/December	0	0	0	0
Jumlah/Total	0	4	4	0

Lanjutan Tabel/*Continued Table* 4.3.11

Bulan Month	Pidana Singkat/ <i>Short Child</i>			
	Sisa Bulan Lalu <i>Rest of Last Month</i>	Masuk <i>In</i>	Diputus <i>Clear</i>	Sisa Bulan Ini <i>Rest of This Month</i>
(1)	(2)	(3)	(4)	(5)
Januari/ <i>January</i>	0	0	0	0
Februari/ <i>February</i>	0	0	0	0
Maret/ <i>March</i>	0	0	0	0
April/ <i>April</i>	0	0	0	0
Mei/ <i>May</i>	0	0	0	0
Juni/ <i>June</i>	0	0	0	0
Juli/ <i>July</i>	0	0	0	0
Agustus/ <i>August</i>	0	0	0	0
September/ <i>September</i>	0	0	0	0
Oktober/ <i>October</i>	0	0	0	0
Nopember/ <i>November</i>	0	0	0	0
Desember/ <i>December</i>	0	0	0	0
Jumlah/<i>Total</i>	0	0	0	0

Lanjutan Tabel/*Continued Table* 4.3.11

Pidana Pra Peradilan/Criminal Justice				
Bulan Month	Sisa Bulan Lalu Rest of Last Month	Masuk In	Diputus Clear	Sisa Bulan Ini Rest of This Month
(1)	(2)	(3)	(4)	(5)
Januari/January	0	0	0	0
Februari/February	0	0	0	0
Maret/March	0	0	0	0
April/April	0	0	0	0
Mei/May	0	0	0	0
Juni/June	0	0	0	0
Juli/July	0	0	0	0
Agustus/August	0	0	0	0
September/September	0	0	0	0
Oktober/October	0	0	0	0
Nopember/November	0	0	0	0
Desember/December	0	0	0	0
Jumlah/Total	0	0	0	0

Lanjutan Tabel/*Continued Table* 4.3.11

Bulan <i>Month</i>	Pidana Pelanggaran Lalu Lintas/Tilang <i>Criminal Traffic/Ticket Violations</i>			
	Sisa Bulan Lalu <i>Rest of Last Month</i>	Masuk <i>In</i>	Diputus <i>Clear</i>	Sisa Bulan Ini <i>Rest of This Month</i>
(1)	(2)	(3)	(4)	(5)
Januari/ <i>January</i>	0	953	953	0
Februari/ <i>February</i>	0	651	651	0
Maret/ <i>March</i>	0	779	779	0
April/ <i>April</i>	0	26	26	0
Mei/ <i>May</i>	0	98	98	0
Juni/ <i>June</i>	0	0	0	0
Juli/ <i>July</i>	0	428	428	0
Agustus/ <i>August</i>	0	303	303	0
September/ <i>September</i>	0	173	173	0
Oktober/ <i>October</i>	0	96	96	0
Nopember/ <i>November</i>	0	181	181	0
Desember/ <i>December</i>	0	22	22	0
Jumlah/<i>Total</i>	0	3 710	3 710	0

Catatan/*Note*: ...Sumber/*Source*: Pengadilan Negeri/*District Court*

4.4 KEMISKINAN POVERTY

Tabel 4.4.1 **Garis Kemiskinan, Jumlah, dan Persentase Penduduk Miskin di Kabupaten Muara Enim, 2012–2020**
Poverty Line, Number, and Percentage of Poor People in Muara Enim Regency, 2012–2020

Tahun Year	Garis Kemiskinan (rupiah/kapita/bulan) Poverty Line (rupiah/capita/month)	Jumlah Penduduk Miskin (ribu) Number of Poor People (thousand)	Persentase Penduduk Miskin Percentage of Poor People
(1)	(2)	(3)	(4)
2012	262 718	98,50	13,21
2013	275 302	108,20	14,26
2014	281 242	106,10	13,76
2015	294 595	87,10	14,54
2016	316 729	82,35	13,56
2018	331 554	81,30	13,19
2019	353 012	78,58	12,56
2019	367 761	78,75	12,41
2020	390 342	79,27	12,32

Catatan/Note: ...

Sumber/Source: .BPS, Survei Sosial Ekonomi Nasional Maret/BPS-Statistics Indonesia, March National Socioeconomic Survey

Tabel
Table 4.4.2

Indeks Kedalaman Kemiskinan dan Indeks Keparahan Kemiskinan di Kabupaten Muara Enim, 2012–2020
Poverty Gap Index and Poverty Severity Index in Muara Enim Regency, 2012–2020

Tahun Year	Indeks Kedalaman Kemiskinan Poverty Gap Index	Indeks Keparahan Kemiskinan Poverty Severity Index
(1)	(2)	(3)
2012	1,95	0,41
2013	2,62	0,76
2014	2,39	0,63
2015	2,25	0,54
2016	2,22	0,52
2018	2,13	0,52
2019	1,91	0,44
2019	2,10	0,47
2020	1,94	0,43

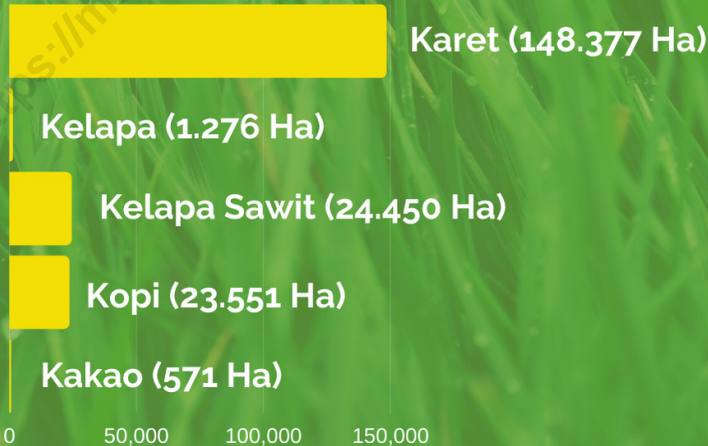
Catatan/Note: ...

Sumber/Source: .BPS, Survei Sosial Ekonomi Nasional Maret/BPS-Statistics Indonesia, March National Socioeconomic Survey

05

**PERTANIAN, KEHUTANAN, PETERNAKAN,
DAN PERIKANAN**
*AGRICULTURE, FORESTRY, LIVESTOCK,
AND FISHERY*

LUAS TANAMAN PERKEBUNAN



PENJELASAN TEKNIS

1. Lahan sawah adalah lahan pertanian yang berpetak-petak dan dibatasi oleh pematang (galangan), saluran untuk menahan/ menyalurkan air, yang biasanya ditanami padi sawah tanpa memandang dari mana diperoleh atau status lahan tersebut. Lahan yang dimaksud termasuk lahan yang terdaftar di Pajak Bumi Bangunan, luran Pembangunan Daerah, lahan bengkok, lahan serobotan, lahan rawa yang ditanami padi dan lahan bekas tanaman tahunan yang telah dijadikan sawah, baik yang ditanami padi, palawija atau tanaman semusim lainnya.
2. Tegall/Kebun adalah lahan pertanian bukan sawah (lahan kering) yang ditanami tanaman semusim atau tahunan dan terpisah dengan halaman sekitar rumah serta penggunaannya tidak berpindah pindah.
3. Ladang/Huma adalah lahan pertanian bukan sawah (lahan kering) yang biasanya ditanami tanaman semusim dan penggunaannya hanya semusim atau dua musim, kemudian akan ditinggalkan bila sudah tidak subur lagi (berpindah - pindah). Kemungkinan lahan ini beberapa tahun kemudian akan dikerjakan kembali jika sudah subur.
4. Lahan yang sementara tidak diusahakan adalah lahan yang

TECHNICAL NOTES

1. *Wetland is agricultural land that separated by small dykes to resist water, where the main crop is usually wetland paddy without considering where it is got from or the status of the land. It includes the land that is registered at land income tax office, regional development contribution, 'bengkok' land, illegal ownership, swamps for rice cultivation, and annual crop land mark that has been used as rice field, which are both planted with paddy, secondary crops or the other seasonal crops.*
2. *Dry field/Garden is an dryland (unirrigated land) which is planted with seasonal or annual crops and separately from the yard around the house without shifting.*
3. *Unirrigated agricultural field/ Shifting cultivation land is dryland (unirrigated land) that usually is cultivated for seasonal crops and utilized only for one or two seasons, then it will be left when it is not fertile (shifting). Maybe, this land will be used again in a few years if it has been fertile.*
4. *Temporarily unused land is land that is regularly used but*

biasanya diusahakan tetapi untuk sementara (lebih dari 1 (satu) tahun tetapi kurang dari atau sama dengan 2 (dua) tahun) tidak diusahakan, termasuk lahan sawah yang tidak diusahakan selama lebih dari 2 (dua) tahun.

5. Data pokok tanaman pangan yang dikumpulkan adalah luas panen dan produktivitas (hasil per hektar). Produksi tanaman pangan merupakan hasil perkalian antara luas panen dengan produktivitas. Pengumpulan data luas panen dilakukan setiap bulan dengan pendekatan area kecamatan di seluruh wilayah Indonesia. Pengumpulan data produktivitas dilakukan melalui pengukuran langsung pada plot ubinan berukuran 2½ m x 2½ m. Pengumpulan data produktivitas dilakukan setiap subround (empat bulanan) pada waktu panen petani.
6. Data produksi padi dan palawija yang disajikan adalah dalam kualitas: gabah kering giling (padi), pipilan kering (jagung), biji kering (kedelai dan kacang tanah), dan umbi basah (ubi kayu dan ubi jalar).
7. Tanaman sayuran dan buah-buahan semusim
8. Tanaman sayuran semusim adalah tanaman sumber vitamin, garam mineral dan lain-lain yang dikonsumsi dari bagian tanaman yang berupa daun, bunga, buah, dan umbinya, yang berumur temporarily (more than a year but less or equal than two years) is unused, it includes wetland that is not cultivated more than two years.
5. The main food crops data collected consists of harvested area and productivity (yield per hectare). Food crops production is generated by harvested area multiplied by productivity. The harvested area data is collected every month using sub district area approach in all sub district in Indonesia. The productivity data collection is conducted by a direct measurement in 2½m x 2½m crop cutting plot. The productivity measurement is conducted in every subround (four monthly) at the time when farmers are harvesting their crops.
6. Production of paddy and secondary crops data are presented in the form of: dry unhusked rice (paddy), dry loose maize (maize), dry shells crops (soybeans and peanuts), and fresh roots (cassava and sweet potatoes).
7. Seasonal vegetable and fruit plants.
8. Seasonal vegetable plants are plants which are the Sources of vitamin, mineral salt, etc, consumed from the part of the plant in the form of leaf, flower, fruit, and root with the age of less than one year.

- kurang dari satu tahun.
9. Tanaman buah-buahan semusim adalah tanaman sumber vitamin, garam mineral, dan lain-lain yang dikonsumsi dari bagian tanaman yang berupa buah, berumur kurang dari satu tahun, tidak berbentuk pohon/rumpun tetapi menjalar dan berbatang lunak.
 10. Tanaman buah-buahan dan sayuran tahunan
 11. Tanaman buah-buahan tahunan adalah tanaman sumber vitamin, garam mineral, dan lain-lain yang dikonsumsi dari bagian tanaman yang berupa buah dan merupakan tanaman tahunan.
 12. Tanaman sayuran tahunan adalah tanaman sumber vitamin, garam mineral, dan lain-lain yang dikonsumsi dari bagian tanaman yang berupa daun dan atau buah yang berumur lebih dari satu tahun.
 13. Tanaman biofarmaka adalah tanaman yang bermanfaat untuk obat-obatan, kosmetik, dan kesehatan yang dikonsumsi atau digunakan dari bagian-bagian tanaman seperti daun, batang, buah, umbi (rimpang) ataupun akar.
 14. Tanaman hias adalah tanaman yang mempunyai nilai keindahan baik bentuk, warna daun, tajuk maupun bunganya, sering digunakan untuk penghias pekarangan dan lain sebagainya.
 15. Luas panen tanaman hortikultura adalah luas tanaman sayuran,
9. *Seasonal fruit plants are plants which are the Sources of vitamin, mineral salt, etc, consumed from the part of the plant in the form of fruits. These plants are creeps with the age of less than one year.*
 10. *Annual fruit and vegetable plants*
 11. *Annual fruit plants are plants which are the Sources of vitamin, contained mineral salt, etc, consumed from the part of plant in the form of fruit and more than one year of age.*
 12. *Annual vegeTable plants are plants which are the Sources of vitamin, contained mineral salt, etc, consumed from the part of the plant in the form of vegeTable and more than one year of age.*
 13. *Medicinal plants are plants which are useful for medicine. It is consumed from part of the plant such as leaf, flower, fruit, tuber, and root.*
 14. *Ornamental plants are plants which have a beauty value, either in shape, colour of leaf or crown of flower, and they are often used as a yard decorator.*
 15. *Harvested area of horticulture is area which vegeTable, fruit,*

- buah-buahan, biofarmaka, dan tanaman hias yang diambil hasilnya/dipanen pada periode pelaporan.
16. Luas panen untuk tanaman sayuran adalah luas tanaman yang dipanen sekaligus/habis/dibongkar dan luas tanaman yang dipanen berkali-kali (lebih dari satu kali)/belum habis.
17. Tanaman yang dipanen sekaligus/habis/dibongkar adalah tanaman yang sehabis panen langsung dibongkar/dicabut, terdiri dari bawang merah, bawang putih, bawang daun, kentang, kol/kubis, kembang kol, petsai/sawi, wortel, lobak, dan kacang merah.
18. Tanaman yang dipanen berkali-kali (lebih dari satu kali)/belum habis adalah tanaman yang pemanenannya lebih dari satu kali dan biasanya dibongkar apabila panen terakhir sudah tidak memadai lagi, terdiri dari: kacang panjang, cabe besar, cabe rawit, jamur, tomat, terung, buncis, ketimun, labu siam, kangkung, bayam, melon, semangka, dan blewah.
19. Produksi hortikultura adalah hasil menurut bentuk produk dari setiap tanaman sayuran, buah-buahan, biofarmaka dan tanaman hias yang diambil berdasarkan luas yang dipanen/tanaman yang menghasilkan pada bulan/triwulan laporan.
20. Kawasan hutan adalah wilayah
- medicinal and ornamental plant of crop harvested during the period of report.*
16. *Harvested area of vegetables is area of entirely plant harvested/demolished and plant harvested several times/undemolished.*
17. *Entirely plants harvested/demolished are plants usually harvested once and demolished to be substituted by other plants, consisting of: shallots, garlic, leeks, potato, cabbage, cauliflower, mustard green, carrots, chineseradish, and red kidney beans.*
18. *Plants harvested several times/undemolished are plants usually harvested more than once and demolished in the case that the last harvest was economically not profitable. They consist of: yard long beans, chili, small chili, mushroom, tomatoes, eggplant, french beans, cucumber, pumpkin/chajota, swamp cabbage, spinach, melon, watermelon, and blewah.*
19. *Horticulture production is the standard production quantity form of vegetable, fruit, medicinal and ornamental plant based on harvested area/the number of production plants reported monthly/quarterly.*
20. *Forest area is a specific territory of*

tertentu yang berupa hutan, yang ditunjuk dan atau ditetapkan oleh pemerintah untuk dipertahankan keberadaannya sebagai hutan tetap. Hal ini untuk menjamin kepastian hukum mengenai status kawasan hutan, letak batas dan luas suatu wilayah tertentu yang sudah ditunjuk menjadi kawasan hutan tetap.

21. Kawasan Hutan Indonesia ditetapkan oleh Menteri Kehutanan dalam bentuk Surat Keputusan Menteri Kehutanan tentang Penunjukan Kawasan Hutan dan Perairan Provinsi. Penunjukan Kawasan Hutan ini disusun berdasarkan hasil pemaduserasian antara Rencana Tata Ruang Wilayah Provinsi (RTRWP) dengan Tata Guna Hutan Kesepakatan (TGHK).
 22. Penunjukan kawasan hutan mencakup pula kawasan perairan yang menjadi bagian dari Kawasan Suaka Alam (KSA) dan Kawasan Pelestarian Alam (KPA).
 23. Kawasan Suaka Alam (KSA) adalah kawasan dengan ciri khas tertentu, baik di darat maupun di perairan yang mempunyai fungsi pokok sebagai kawasan pengawetan keanekaragaman tumbuhan dan satwa serta ekosistemnya, yang juga berfungsi sebagai wilayah sistem penyangga kehidupan.
 24. Kawasan Pelestarian Alam (KPA) adalah kawasan dengan ciri khas tertentu, baik di darat maupun
- forest ecosystem determined and or decided by the government as a permanent forest. Such decision is important to maintain the size of forest area and to ensure its legitimation and boundary demarcation of permanent forest.*
21. *Indonesian Forest Area is determined by the Minister of Forestry in the format of Ministerial Decree on the Designation of Provincial Forest Area and Inland Water, Coastal and Marine Ecosystem. The designation of Forest Area is formulated based on integrated and harmonized of Provincial Spatial Planning (RTRWP) and Forest Land Use by Concensus (TGHK).*
 22. *The designation of forest area in some cases also cover inland water, coastal and marine ecosystem that may become part of Sanctuary Reserve Area (KSA) and Nature Conservation Area (KPA).*
 23. *Sanctuary Reserve Area is a specific terrestrial or aquatic area having specific criteria for preserving biodiversity plant and animal as well as ecosystem, which also serve as life support system.*
 24. *Nature Conservation Area is a specific terrestrial or aquatic area whose main function is to serve*

di perairan yang mempunyai fungsi pokok perlindungan sistem penyangga kehidupan, pengawetan keanekaragaman jenis tumbuhan dan satwa, serta pemanfaatan secara lestari sumber daya alam hayati dan ekosistemnya.

25. Berdasarkan Undang-Undang No. 41 Tahun 1999 tentang Kehutanan, kawasan hutan dibagi ke dalam kelompok Hutan Konservasi, Hutan Lindung, dan Hutan Produksi.
26. Hutan Konservasi adalah kawasan hutan dengan ciri khas tertentu, yang mempunyai fungsi pokok pengawetan keanekaragaman tumbuhan dan satwa serta ekosistemnya.
27. Hutan Lindung adalah kawasan hutan yang mempunyai fungsi pokok sebagai perlindungan sistem penyangga kehidupan untuk mengatur tata air, mencegah banjir, mengendalikan erosi, mencegah intrusi air laut, dan memelihara kesuburan tanah.
28. Hutan Produksi adalah kawasan hutan yang mempunyai fungsi pokok memproduksi hasil hutan. Hutan produksi terdiri dari Hutan Produksi Tetap (HP), Hutan Produksi Terbatas (HPT), dan Hutan Produksi yang dapat dikonversi.
29. Hutan Konservasi terdiri dari: Kawasan suaka alam berupa Cagar Alam (CA) dan Suaka Margasatwa (SM);

life support system and preserve diversity of plant and animal species, as well as to provide a sustainable utilization of living reSources and their ecosystems.

25. *In accordance to the Act on Forestry No. 41/1999, forest area is categorized as Conservation Forest, Protection Forest and Production Forest.*
26. *Conservation Forest is a forest area having specific characteristic established for the purposes of conservation of animal and plant species as well as their ecosystem.*
27. *Protection Forest is a forest area designated to serve life support system, maintain hydrological system, prevent of flood, erotion control, seawater intrusion, and maintain soil fertility.*
28. *Production Forest is a forest area designated mainly to promote sustainable forest production. Production forest is classified as permanent production forest, limited production forest, and convertible production forest.*
29. *Conservation Forest is divided into: Sanctuary Reserve area consists of Strict Nature Reserve and Wildlife Sanctuary.*

Kawasan pelestarian alam berupa Taman Nasional (TN), Taman Hutan Raya (THR), dan Taman Wisata Alam (TWA);

Taman Buru (TB) adalah kawasan hutan yang ditetapkan sebagai tempat wisata berburu.

30. Penetapan lahan kritis mengacu pada lahan yang telah sangat rusak karena kehilangan penutupan vegetasinya, sehingga kehilangan atau berkurang fungsinya sebagai penahan air, pengendali erosi, siklus hara, pengatur iklim mikro, dan retensi karbon. Berdasarkan kondisi vegetasinya, kondisi lahan dapat diklasifikasikan sebagai: sangat kritis, kritis, agak kritis, potensial kritis, dan kondisi normal.
 31. Reboisasi atau rehabilitasi hutan bertujuan untuk menghutankan kembali kawasan hutan yang kritis di wilayah daerah aliran sungai (DAS) yang dilaksanakan bersama masyarakat secara partisipatif.
 32. Pemanfaatan hasil hutan kayu adalah segala bentuk usaha yang memanfaatkan dan mengusahakan hasil hutan kayu dengan tidak merusak lingkungan dan tidak mengurangi fungsi pokok hutan. Kegiatan ini hanya dapat dilaksanakan pada areal hutan yang memiliki potensi untuk dilakukan kegiatan pemanfaatan hasil hutan kayu
30. *Nature conservation area consists of National Park (TN), Grand Forest Park (THR), and Nature Recreation Park (TWA);*
Game Hunting Park (TB) is forest area devoted for game hunting recreation.
 30. *Critical land refers to a piece of land severely damaged due to lost of its vegetation cover so that its functions as water retention, erosion control, nutrient cycling, micro climate regulator and carbon retention are completely depleted. Based upon its vegetation condition, the land could be classified as: very critical, critical, slight critical, potential critical, and normal condition.*
 31. *Reforestation or forest rehabilitation is intended to rehabilitate the critical land inside forest area or watershed to improve their ecological and hydrological functions. The activities were conducted with active participation of local communities who live nearby the target area.*
 32. *Commercial utilization of timber as forest product is activities to utilize timber without destructing the environment and undermining the main functions of the forest area. Those activities could only be executed in forest area with high commercial timber value with license.*

- dan dapat dilaksanakan setelah diperoleh izin usaha.
33. Izin Usaha Pemanfaatan Hasil Hutan Kayu (IUPHHK) pada hutan alam adalah izin untuk memanfaatkan hutan produksi yang kegiatannya terdiri dari pemanenan atau penebangan, penanaman, pemeliharaan, pengamanan, pengolahan, dan pemasaran hasil hutan kayu. IUPHHK dapat diberikan kepada perorangan, koperasi, badan usaha swasta, dan BUMN/BUMD.
 34. Produksi hasil hutan utama yang dihasilkan dari hutan adalah kayu bulat. Produksi kayu bulat ini dihasilkan dari hutan alam melalui kegiatan perusahaan Hak Pengusahaan Hutan (HPH/IUPHHK), kegiatan ijin pemanfaatan kayu (IPK) dalam rangka pembukaan wilayah hutan, pembangunan Hutan Tanaman Industri (HTI), serta kegiatan hutan rakyat.
 35. Kayu Gergajian merupakan kayu hasil konversi kayu bulat dengan menggunakan mesin gergaji, mempunyai bentuk yang teratur dengan sisi-sisi sejajar dan sudut-sudutnya siku dengan ketebalan tidak lebih dari 6 cm dan kadar air tidak lebih dari 18 persen. Kayu gergajian yang diolah langsung dari kayu bulat, wajib didukung dengan dokumen yang sah.
 36. Kayu Lapis adalah panel kayu yang tersusun dari lapisan veneer dibagian luarnya, sedangkan
 33. *The license to commercially utilize timber in natural forest is license to utilize production forest for which the activities consist of harvesting or felling, planting, tending, protecting, processing, and marketing. The license could be granted to individuals, cooperatives, private companies, state-owned enterprises/local government-owned enterprises.*
 34. *The main product of commercial forest operation is log. The log is harvested from various Sources such as natural forest granted to concessionaires (IUPHHK/HPH), land clearing activities (IPK), industrial forest plantation (HTI) and community forest.*
 35. *Sawn Timber Constitutes a sawmill product derived from logs as raw material. The product is characterized with regular forms having parallel sides at right angle to each other, thickness not more than 6 cm and moisture content not to exceed 18 percent. Sawn timber produced directly from logs must be certified by a legal document.*
 36. *Plywood is wood panel consisting of layers pressed together in between veneers; the core may*

dibagian intinya (core) bisa berupa veneer atau material lain, diikat dengan lem kemudian di-press (ditekan) sedemikian rupa sehingga menjadi panel yang kuat. Termasuk dalam artian ini adalah kayu lapis yang dilapisi lagi dengan material lain.

37. Rumah Tangga Perikanan Tangkap adalah rumah tangga yang melakukan kegiatan penangkapan ikan/binatang air lainnya/tanaman air dengan tujuan sebagian/seluruh hasilnya untuk dijual.
38. Rumah Tangga Perikanan Budidaya adalah rumah tangga yang melakukan kegiatan budidaya ikan/binatang air lainnya/tanaman air dengan tujuan sebagian/seluruh hasilnya untuk dijual.

be veneer or some other material, bound together with glue and pressed tightly together to make a strong panel. Included to this definition is plywood covered with other materials.

37. *Capture Fishery Household is a household conducting activities in catching fishes/other aquatic animals/aquatic plants, for which the products are wholly or partly to be sold.*
38. *Aquaculture Fishery Household is a household conducting activities in culturing fishes/other aquatic animals/aquatic plants, for which the products are wholly or partly to be sold.*

ULASAN

DESCRIPTION

Sektor pertanian merupakan sektor yang mempunyai peranan strategis bagi perekonomian Kabupaten Muara Enim, disamping dibutuhkan sebagai penyedia pangan, penduduk Muara Enim juga tergantung pada sektor ini.

The agricultural sector is a sector that has a strategic role in the economics of Muara Enim regency as well as a source of job to the people, besides as a provider of food.

Bila dirinci menurut penggunaannya, penggunaan lahan di Kabupaten Muara Enim dibedakan menjadi lahan sawah dan lahan bukan sawah. Lahan bukan sawah sendiri dibedakan atas lahan untuk bangunan, ladang, hutan, kolam, perkebunan dan lahan lainnya.

When broken down, land use in the district of Muara Enim divided into paddy field and Non Paddy Field. Non Paddy Field is distinguished by buildings, fields, woods, ponds, plantations and other land.

Fenomena yang terjadi di Kabupaten Muara Enim menunjukkan bahwa luas lahan sawah lambat laun semakin berkurang dari tahun ke tahun sejalan dengan banyaknya perubahan fungsi lahan pertanian menjadi lahan bukan pertanian.

Phenomena occurring in the district of Muara Enim shows that the vast paddy fields gradually decreases from year to year, due to the many changes in the function of agricultural land into non-agricultural land.

Perkebunan

Plantation

Komoditas perkebunan yang menjadi produk unggulan di kabupaten Muara Enim adalah komoditi karet, sawit dan kopi. Pada tahun 2020 karet, kelapa sawit, dan kopi mengalami peningkatan produksi dibanding tahun sebelumnya.

Commodities which become the flagship product in Muara Enim regency is rubber, palm oil and coffee. In 2020 rubber, palm oil, and coffee has increased production over the previous year.

Peternakan

Animal Husbandry

Populasi ternak yang dicakup dalam publikasi ini adalah sapi

Livestock population covered in this publication are beef cattle, buffalo,

potong, kerbau, kuda, kambing, domba, babi, dan unggas. *horses, goats, sheep, pig, and poultry.*

Usaha peternakan di Kabupaten Muara Enim belum merupakan jenis usaha yang berkembang, tetapi menunjukkan prospek yang cukup baik di masa mendatang. Usaha ternak bagi masyarakat dewasa ini terbatas pada usaha sampingan, sekedar untuk mencukupi kebutuhan keluarga dan untuk angkutan pertanian. Usaha komersial belum timbul, walaupun ada beberapa keluarga yang telah bergerak di bidang tersebut. Dengan curah hujan yang hampir merata setiap tahun, mengakibatkan persediaan air cukup dan kemungkinan rumput tumbuh dengan baik. Hal ini merupakan salah satu keuntungan yang dimiliki daerah ini.

Pada tahun 2020 semua jumlah ternak besar sedikit bertambah dibandingkan pada tahun sebelumnya, populasi sapi mengalami kenaikan sebesar 3,00 persen, kerbau 1,00 persen, dan yang terbesar babi sebanyak 34,43 persen.

Produksi daging selama kurun waktu dua tahun terakhir selalu mengalami kenaikan. Produksi telur juga selalu mengalami peningkatan dari tahun ke tahun, demikian juga untuk konsumsi daging dan telur perkapita dari tahun ke tahun juga mengalami peningkatan.

Poultry farms in the district of Muara Enim are not growing business type, but it shows good prospects in the future. Livestock business for today's society is limited to side-business, just to provide for the family and for agricultural transport. Commercial venture not arise, although there are some families who have been engaged in the field. The evenly distributed rainfall almost every year provides sufficient water supplies and the possibility of grass growing well. This is one advantage that this region has.

In 2020 the number of large livestock slightly increased compared to the previous year, the cattle population increased by 3.00 percent, buffalo by 1.00 percent, and the biggest is pig by 34.43 percent.

Meat production during the period of last two years always increases. Egg production also increases from year to year, as well as meat and eggs consumption per capita from year to year also increased.

Perikanan

Seiring dengan meningkatnya produksi ikan di Kabupaten Muara Enim, konsumsi ikan perkapita Kabupaten Muara Enim juga selalu mengalami peningkatan. Peningkatan daya serap konsumsi ikan sangat terbuka lebar karena harganya lebih murah daripada komoditas daging sehingga perkembangan produksinya mempunyai potensi yang besar untuk meningkat di masa yang akan datang.

Meskipun demikian, produksi ikan di Kabupaten Muara Enim masih sangat kurang untuk memenuhi kebutuhan konsumsi penduduknya, sehingga masih ada minus konsumsi sebesar - 7.352,31 ton ikan.

Fishery

Along with the increase in fish production in the district of Muara Enim, per capita fish consumption in Muara Enim regency are also increase. Increased absorption of fish consumption is wide open as it is cheaper than meat so that the development of commodity production has a great potential to increase in the future.

Even so, fish production in Muara Enim Regency is still lacking to meet the consumption needs of its population, so there is still minus consumption of - 7,352.31 tons of fish.

<https://muaraenimkab.lbps.go.id>

5.1 HORTIKULTURA

HORTICULTURE

Tabel 5.1.1 **Luas Panen Tanaman Sayuran Menurut Kecamatan dan Jenis Tanaman di Kabupaten Muara Enim (ha), 2019 dan 2020**
Harvested Area of Vegetables by Subdistrict and Kind of Plant in Muara Enim Regency (ha), 2019 and 2020

Kecamatan Subdistrict	Bawang Merah Shallot		Cabai Besar Chili/Big Chili	
	2019	2020*	2019	2020*
(1)	(2)	(3)	(4)	(5)
Semendo Darat Laut	1	-	24	7
Semendo Darat Ulu	11	17	91	60
Semendo Darat Tengah	10	8	131	33
Tanjung Agung	-	-	3	9
Panang Enim	-	-	-	-
Rambang	-	-	11	10
Lubai	-	-	14	7
Lubai Ulu	-	-	25	20
Lawang Kidul	-	-	7	7
Muara Enim	-	-	12	15
Ujan Mas	-	-	5	6
Gunung Megang	-	-	13	15
Benakat	-	-	2	-
Belimbing	-	-	11	10
Rambang Niru	-	-	7	4
Empat Petulai Dangku	-	-	-	5
Gelumbang	-	-	44	44
Lembak	-	-	11	13
Sungai Rotan	-	-	32	9
Muara Belida	-	-	-	-
Kelekar	-	-	13	24
Belida Darat	-	-	10	9
Muara Enim	22	25	466	307

Lanjutan Tabel/Continued Table 5.1.1

Kecamatan Subdistrict	Cabai Rawit Chili/Cayenne Pepper		Kentang Potato	
	2019	2020 ^x	2019	2020 ^x
(1)	(6)	(7)	(8)	(9)
Semendo Darat Laut	-	-	-	-
Semendo Darat Ulu	13	14	14	26
Semendo Darat Tengah	21	16	6	5
Tanjung Agung	2	11	-	-
Panang Enim	-	-	-	-
Rambang	19	25	-	-
Lubai	11	8	-	-
Lubai Ulu	18	21	-	-
Lawang Kidul	2	4	-	-
Muara Enim	-	-	-	-
Ujan Mas	8	7	-	-
Gunung Megang	6	12	-	-
Benakat	-	2	-	-
Belimbing	13	11	-	-
Rambang Niru	1	4	-	-
Empat Petulai Dangku	-	5	-	-
Gelumbang	38	41	-	-
Lembak	9	15	-	-
Sungai Rotan	28	9	-	-
Muara Belida	-	-	-	-
Kelekar	16	25	-	-
Belida Darat	-	-	-	-
Muara Enim	205	230	20	31

Lanjutan Tabel/*Continued Table* 5.1.1

Kecamatan Subdistrict	Kubis Cabbage		Tomat Tomato	
	2019	2020 ^a	2019	2020 ^a
(1)	(10)	(11)	(12)	(13)
Semendo Darat Laut	-	-	17	2
Semendo Darat Ulu	23	21	17	15
Semendo Darat Tengah	11	10	25	19
Tanjung Agung	-	-	1	7
Panang Enim	-	-	-	-
Rambang	-	-	15	14
Lubai	-	-	3	8
Lubai Ulu	-	-	23	13
Lawang Kidul	-	-	3	5
Muara Enim	-	-	-	-
Ujan Mas	-	-	7	7
Gunung Megang	-	-	-	-
Benakat	-	-	-	-
Belimbing	-	-	1	-
Rambang Niru	-	-	4	5
Empat Petulai Dangku	-	-	-	6
Gelumbang	-	-	15	12
Lembak	-	-	11	11
Sungai Rotan	-	-	57	10
Muara Belida	-	-	-	-
Kelekar	-	-	-	-
Belida Darat	-	-	3	4
Muara Enim	34	31	202	138

Lanjutan Tabel/*Continued Table* 5.1.1

Kecamatan Subdistrict	Bawang Putih Garlic		Kacang Panjang Long Beans		Terung Egg Plants	
	2019	2020 ^x	2019	2020 ^x	2019	2020 ^x
(1)	(14)	(15)	(16)	(17)	(18)	(19)
Semendo Darat Laut	1	-	1	-	-	2
Semendo Darat Ulu	30	35	-	-	3	2
Semendo Darat Tengah	20	40	3	6	3	1
Tanjung Agung	-	-	2	10	-	18
Panang Enim	-	-	-	1	-	1
Rambang	-	-	20	15	12	12
Lubai	-	-	20	13	11	12
Lubai Ulu	-	-	45	48	17	27
Lawang Kidul	-	-	17	16	5	4
Muara Enim	-	-	9	22	11	22
Ujan Mas	-	-	7	33	9	33
Gunung Megang	-	-	23	31	15	24
Benakat	-	-	3	5	3	4
Belimbing	-	-	11	9	2	2
Rambang Niru	-	-	31	9	35	6
Empat Petulai Dangku	-	-	-	12	-	13
Gelumbang	-	-	32	57	23	49
Lembak	-	-	11	14	15	15
Sungai Rotan	-	-	89	29	95	20
Muara Belida	-	-	-	-	-	1
Kelekar	-	-	11	21	13	24
Belida Darat	-	-	11	9	9	6
Muara Enim	51	75	346	360	281	298

Catatan/Note: ...

Sumber/Source: BPS, Statistik Pertanian Hortikultura SPH-SBS/BPS-Statistics Indonesia, Agricultural Statistic for Horticulture SPH-SBS

Tabel
Table 5.1.2

Produksi Tanaman Sayuran Menurut Kecamatan dan Jenis Tanaman di Kabupaten Muara Enim (kuintal), 2019 dan 2020

Production of Vegetables by Subdistrict and Kind of Plant in Muara Enim Regncy (quintal), 2019 and 2020

Kecamatan Subdistrict	Bawang Merah Shallot		Cabai Besar Chili/Big Chili	
	2019	2020*	2019	2020*
(1)	(2)	(3)	(4)	(5)
Semendo Darat Laut	130	-	1 520	720
Semendo Darat Ulu	310	155	3 230	3 694
Semendo Darat Tengah	1 141	491	6 680	3 162
Tanjung Agung	-	-	180	850
Panang Enim	-	-	-	-
Rambang	-	-	314	311
Lubai	-	-	843	335
Lubai Ulu	-	-	2 596	1 045
Lawang Kidul	-	-	868	683
Muara Enim	-	-	336	445
Ujan Mas	-	-	195	262
Gunung Megang	-	-	4 322	2 391
Benakat	-	-	55	-
Belimbing	-	-	1 648	1 076
Rambang Niru	-	-	392	247
Empat Petulai Dangku	-	-	-	255
Gelumbang	-	-	4 305	3 360
Lembak	-	-	600	660
Sungai Rotan	-	-	2 566	260
Muara Belida	-	-	-	-
Kelekar	-	-	515	1 049
Belida Darat	-	-	334	325
Muara Enim	1 581	646	31 499	21 130

Lanjutan Tabel/Continued Table 5.1.2

Kecamatan Subdistrict	Cabai Rawit Chili/Cayenne Pepper		Kentang Potato	
	2019	2020*	2019	2020*
(1)	(6)	(7)	(8)	(9)
Semendo Darat Laut	-	-	-	-
Semendo Darat Ulu	480	603	1 120	1 610
Semendo Darat Tengah	675	1 438	44	340
Tanjung Agung	140	950	-	-
Panang Enim	-	-	-	-
Rambang	1 090	708	-	-
Lubai	431	335	-	-
Lubai Ulu	1 597	976	-	-
Lawang Kidul	132	240	-	-
Muara Enim	-	-	-	-
Ujan Mas	219	300	-	-
Gunung Megang	2 496	1 618	-	-
Benakat	-	60	-	-
Belimbing	1 730	913	-	-
Rambang Niru	10	242	-	-
Empat Petulai Dangku	-	252	-	-
Gelumbang	2 824	2 282	-	-
Lembak	448	677	-	-
Sungai Rotan	1 828	335	-	-
Muara Belida	-	-	-	-
Kelekar	660	885	-	-
Belida Darat	-	-	-	-
Muara Enim	14 760	12 814	1 164	1 950

Lanjutan Tabel/*Continued Table 5.1.2*

Kecamatan Subdistrict	Kubis Cabbage		Tomat Tomato	
	2019	2020*	2019	2020*
(1)	(10)	(11)	(12)	(13)
Semendo Darat Laut	-	-	2 590	600
Semendo Darat Ulu	1 520	1 001	1 960	2 037
Semendo Darat Tengah	572	205	1 078	1 664
Tanjung Agung	-	-	70	860
Panang Enim	-	-	-	-
Rambang	-	-	751	933
Lubai	-	-	492	760
Lubai Ulu	-	-	2 950	1 420
Lawang Kidul	-	-	281	1 032
Muara Enim	-	-	-	-
Ujan Mas	-	-	650	737
Gunung Megang	-	-	-	-
Benakat	-	-	-	-
Belimbing	-	-	80	-
Rambang Niru	-	-	35	720
Empat Petulai Dangku	-	-	-	467
Gelumbang	-	-	2 977	1 465
Lembak	-	-	1 260	1 035
Sungai Rotan	-	-	10 039	564
Muara Belida	-	-	-	-
Kelekar	-	-	-	-
Belida Darat	-	-	150	265
Muara Enim	2 092	1 206	25 363	14 559

Lanjutan Tabel/Continued Table 5.1.2

Kecamatan Subdistrict	Bawang Putih Garlic		Kacang Panjang Long Beans		Terung Egg Plants	
	2019	2020 ^x	2019	2020 ^x	2019	2020 ^x
(1)	(14)	(15)	(16)	(17)	(18)	(19)
Semendo Darat Laut	130	-	40	-	-	390
Semendo Darat Ulu	310	370	-	-	242	310
Semendo Darat Tengah	1 141	394	51	96	65	181
Tanjung Agung	-	-	60	947	-	1 865
Panang Enim	-	-	-	30	-	150
Rambang	-	-	342	236	549	424
Lubai	-	-	417	503	810	1 045
Lubai Ulu	-	-	2 805	1 409	3 027	4 688
Lawang Kidul	-	-	745	712	987	1 100
Muara Enim	-	-	177	475	754	1 515
Ujan Mas	-	-	195	947	600	4 300
Gunung Megang	-	-	4 391	2 234	4 515	7 001
Benakat	-	-	90	120	350	500
Belimbing	-	-	1 596	1 047	80	120
Rambang Niru	-	-	930	388	1 740	636
Empat Petulai Dangku	-	-	-	304	-	1 080
Gelumbang	-	-	2 285	1 535	4 858	3 270
Lembak	-	-	327	489	1 592	1 800
Sungai Rotan	-	-	3 217	900	17 130	1 856
Muara Belida	-	-	-	-	-	30
Kelekar	-	-	486	666	795	1 738
Belida Darat	-	-	447	210	435	515
Muara Enim	1 581	764	18 601	13 248	38 529	34 514

Catatan/Note: ...

Sumber/Source: BPS, Statistik Pertanian Hortikultura SPH-SBS/BPS-Statistics Indonesia, Agricultural Statistic for Horticulture SPH-SBS

Tabel
Table 5.1.3

Luas Panen Tanaman Sayuran dan Buah-buahan Semusim Menurut Jenis Tanaman di Kabupaten Muara Enim (ha), 2017–2020
Harvested Area of Seasonal Vegetables and Fruits by Kind of Plant in Muara Enim Regency (ha), 2017–2020

Jenis Tanaman Kind of Plants	2017	2018	2019	2020*
(1)	(2)	(3)	(4)	(5)
Sayuran/Vegetables:				
Bawang Merah/Shallots	...	18	22	25
Bawang Putih/Garlic	...	-	51	75
Cabai Besar/Chili/Big Chili	...	376	466	307
Cabai Rawit/Chili/Cayenne Pepper	...	188	205	230
Kentang/Potato	...	18	20	31
Kubis/Cabbage	...	36	34	31
Kacang Panjang/Long Beans	...	307	346	360
Terung/Egg Plants	...	261	281	298
Buah–buahan/Fruits:				
Semangka/Watermelon	...	63	42	52
Stroberi/Strawberry	...	10	5	4

Catatan/Note: ...

Sumber/Source: BPS, Statistik Pertanian Hortikultura SPH-SBS/BPS-Statistics Indonesia, Agricultural Statistic for Horticulture SPH-SBS

Tabel
Table 5.1.4

Produksi Tanaman Sayuran dan Buah-buahan Semusim Menurut Jenis Tanaman di Kabupaten Muara Enim (kuintal), 2017–2020
Production of Seasonal Vegetables and Fruits by Kind of Plant in Muara Enim Regency (quintal), 2017–2020

Jenis Tanaman Kind of Plants	2017	2018	2019	2020 ^x
(1)	(2)	(3)	(4)	(5)
Sayuran/Vegetables:				
Bawang Merah/ <i>Shallots</i>	...	625	1 581	646
Bawang Putih/ <i>Garlic</i>	...	-	1 560	764
Cabai Besar/ <i>Chili/Big Chili</i>	...	27 378	31 499	21 130
Cabai Rawit/ <i>Chili/Cayenne Pepper</i>	...	9 610	14 760	12 814
Kentang/ <i>Potato</i>	...	1 910	1 164	1 950
Kubis/ <i>Cabbage</i>	...	2 034	2 092	1 206
Kacang Panjang/ <i>Long Beans</i>	...	9 644	18 601	13 248
Terung/ <i>Egg Plants</i>	...	19 570	38 529	34 514
Buah–buahan/Fruits:				
Semangka/ <i>Watermelon</i>	...	4 580	4 337	9 498
Stroberi/ <i>Strawberry</i>	...	31	50	33

Catatan/Note: ...

Sumber/Source: BPS, Statistik Pertanian Hortikultura SPH-SBS/BPS-Statistics Indonesia, Agricultural Statistic for Horticulture SPH-SBS

Tabel
Table 5.1.5

Luas Panen Tanaman Biofarmaka Menurut Kecamatan dan Jenis Tanaman di Kabupaten Muara Enim (m²), 2019 dan 2020

Harvested Area of Medicinal Plants by Subdistrict and Kind of Plant in Muara Enim Regency (m²), 2019 and 2020

Kecamatan Subdistrict	Jahe Ginger		Laos/Lengkuas Galanga		Kencur East Indian Galangal	
	2019	2020 ^x	2019	2020 ^x	2019	2020 ^x
(1)	(2)	(3)	(4)	(5)	(6)	(7)
Semendo Darat Laut	747	427	758	546	484	283
Semendo Darat Ulu	1	1	-	1	-	-
Semendo Darat Tengah	11	17	2	15	1	-
Tanjung Agung	163	65	92	63	41	139
Panang Enim	...	-	...	-	...	-
Rambang	7	8	6	4	6	4
Lubai	-	-	-	-	-	-
Lubai Ulu	2 437	856	452	555	215	218
Lawang Kidul	353	300	70	75	120	100
Muara Enim	98	40	253	173	292	279
Ujan Mas	5 500	4 500	41 250	37 000	27 450	5 650
Gunung Megang	62	-	53	-	15	-
Benakat	1 500	2 000	1 000	1 000	4 000	4 000
Belimbing	-	-	-	-	-	-
Rambang Niru	-	-	-	-	-	-
Empat Petulai Dangku	...	-	...	-	...	-
Gelumbang	-	-	-	-	-	-
Lembak	-	-	-	-	-	-
Sungai Rotan	-	-	-	-	-	-
Muara Belida	-	-	-	-	-	-
Kelekar	-	-	-	-	-	-
Belida Darat	-	-	-	-	-	-
Muara Enim	10 879	8 214	43 936	39 432	32 624	10 673

Lanjutan Tabel/Continued Table 5.1.5

Kecamatan Subdistrict	Kunyit Turmeric		Temulawak Java Turmeric		Lempuyang Zingiber Aromaticum	
	2019	2020*	2019	2020*	2019	2020*
(1)	(8)	(9)	(10)	(11)	(12)	(13)
Semendo Darat Laut	332	609	121	126	-	-
Semendo Darat Ulu	-	-	-	-	-	-
Semendo Darat Tengah	22	27	-	-	1	2
Tanjung Agung	-	169	1 325	-	130	-
Panang Enim	...	-	-	-	-	-
Rambang	5	3	-	-	-	-
Lubai	-	-	-	-	-	-
Lubai Ulu	1 243	1 237	216	310	-	-
Lawang Kidul	434	379	150	130	-	-
Muara Enim	254	163	211	68	330	76
Ujan Mas	50 950	30 000	-	-	-	-
Gunung Megang	60	-	11	-	-	-
Benakat	1 500	2 000	3 000	2 500	-	-
Belimbing	-	-	-	-	-	-
Rambang Niru	-	-	-	-	-	-
Empat Petulai Dangku	...	-	-	-	-	-
Gelumbang	-	-	-	-	-	-
Lembak	-	-	-	-	-	-
Sungai Rotan	-	-	-	-	-	-
Muara Belida	-	-	-	-	-	-
Kelekar	-	-	-	-	-	-
Belida Darat	-	-	-	-	-	-
Muara Enim	54 800	34 587	5 034	3 134	461	78

Catatan/Note: ...

Sumber/Source: BPS, Statistik Pertanian Hortikultura SPH-TBF/BPS-Statistics Indonesia, Agricultural Statistic for Horticulture SPH-TBF

Tabel
Table 5.1.6**Produksi Tanaman Biofarmaka Menurut Kecamatan dan Jenis Tanaman di Kabupaten Muara Enim (kg), 2019 and 2020*****Production of Medicinal Plants by Subdistrict and Kind of Plant in Muara Enim Regency (kg) 2019 and 2020***

Kecamatan Subdistrict	Jahe Ginger		Laos/Lengkuas Galanga		Kencur East Indian Galangal	
	2019	2020 ^x	2019	2020 ^x	2019	2020 ^x
(1)	(2)	(3)	(4)	(5)	(6)	(7)
Semendo Darat Laut	966	1 379	3 124	1 660	840	1 035
Semendo Darat Ulu	6	5	-	5	-	-
Semendo Darat Tengah	71	169	15	72	1	-
Tanjung Agung	40	280	34	161	14	343
Panang Enim	-	-	-	-	-	-
Rambang	5	18	5	10	5	10
Lubai	-	-	-	-	-	-
Lubai Ulu	1 441	1 110	163	793	74	399
Lawang Kidul	581	413	840	575	185	170
Muara Enim	637	350	1 506	1 557	1 248	2 512
Ujan Mas	6 500	2 750	55 910	47 000	14 745	4 475
Gunung Megang	178	-	218	-	61	-
Benakat	360	480	400	400	1 360	1 360
Belimbing	-	-	-	-	-	-
Rambang Niru	-	-	-	-	-	-
Empat Petulai Dangku	-	-	-	-	-	-
Gelumbang	-	-	-	-	-	-
Lembak	-	-	-	-	-	-
Sungai Rotan	-	-	-	-	-	-
Muara Belida	-	-	-	-	-	-
Kelekar	-	-	-	-	-	-
Belida Darat	-	-	-	-	-	-
Muara Enim	10 785	6 954	62 215	52 233	18 533	10 304

Lanjutan Tabel/Continued Table 5.1.6

Kecamatan Subdistrict	Kunyit Turmeric		Temulawak Java Turmeric		Lempuyang Zingiber Aromaticum	
	2019	2020 ^x	2019	2020 ^x	2019	2020 ^x
(1)	(8)	(9)	(10)	(11)	(12)	(13)
Semendo Darat Laut	661	2 044	76	340	-	-
Semendo Darat Ulu	-	-	-	-	-	-
Semendo Darat Tengah	112	63	-	-	4	14
Tanjung Agung	-	359	822	-	80	-
Panang Enim	-	-	-	-	-	-
Rambang	7	11	-	-	-	-
Lubai	-	-	-	-	-	-
Lubai Ulu	535	2 361	134	576	-	-
Lawang Kidul	1 546	1 072	406	393	-	-
Muara Enim	1 165	1 519	832	471	1 179	511
Ujan Mas	89 900	42 500	-	-	-	-
Gunung Megang	307	-	42	-	-	-
Benakat	675	860	1 860	1 550	-	-
Belimbing	-	-	-	-	-	-
Rambang Niru	-	-	-	-	-	-
Empat Petulai Dangku	-	-	-	-	-	-
Gelumbang	-	-	-	-	-	-
Lembak	-	-	-	-	-	-
Sungai Rotan	-	-	-	-	-	-
Muara Belida	-	-	-	-	-	-
Kelekar	-	-	-	-	-	-
Belida Darat	-	-	-	-	-	-
Muara Enim	94 908	50 789	4 172	3 330	1 263	525

Catatan/Note: ...

Sumber/Source: BPS, Statistik Pertanian Hortikultura SPH-TBF/BPS-Statistics Indonesia, Agricultural Statistic for Horticulture SPH-TBF

Tabel
Table 5.1.7**Luas Panen Tanaman Biofarmaka Menurut Jenis Tanaman
di Kabupaten Muara Enim (m²), 2017–2020**
**Harvested Area of Medicinal Plants by Kind of Plant in
Muara Enim Regency (m²), 2017–2020**

Jenis Tanaman Kind of Plants	2017	2018	2019	2020 ^x
(1)	(2)	(3)	(4)	(5)
Dlingo/Dringo/ Sweet Root/ <i>Calamus</i>	–	-	–	-
Jahe/ <i>Ginger</i>	22 121	21 656	10 879	8 214
Kapulaga/ <i>Java Cardamon</i>	–	-	–	-
Keji Beling/Kecibeling/ <i>Strobilanthes crisper</i>	–	-	–	-
Kencur/ <i>East Indian Galangal</i>	12 339	12 838	32 624	10 673
Kunyit/ <i>Turmeric</i>	46 643	49 333	54 800	34 587
Laos/Lengkuas/ <i>Galanga</i>	52 162	52 676	43 936	39 432
Lempuyang/ <i>Zingiber Aromaticum</i>	386	377	461	78
Lidah Buaya/ <i>Aloevera</i>	–	-	5	5
Mahkota Dewa/ <i>Phaleria Macrocarpa</i>	1 575	13 646	1 393	68
Mengkudu/Pace/ <i>Indian Mulberry</i>	–	-	10	12
Sambiloto/ <i>King of Bitter</i>	1	3	8	2
Temuireng/ <i>Black Turmeric</i>	–	28	25	-
Temukunci/ <i>Chinese Keys</i>	–	-	3	3
Temulawak/ <i>Java Turmeric</i>	9 207	7 209	5 034	3 134

Catatan/Note: ...

Sumber/Source: BPS, Statistik Pertanian Hortikultura SPH-TBF/BPS-Statistics Indonesia, Agricultural Statistic for Horticulture SPH-TBF

Tabel 5.1.8 **Produksi Tanaman Biofarmaka Menurut Jenis Tanaman di Kabupaten Muara Enim (kg), 2017–2020**
Production of Medicinal Plants by Kind of Plant in Muara Enim Regency (kg), 2017–2020

Jenis Tanaman Kind of Plants	2017	2018	2019	2020 ^x
(1)	(2)	(3)	(4)	(5)
Dlingo/Dringo/ Sweet Root/ Calamus	–	-	–	-
Jahe/ Ginger	11 596	19 375	10 785	6 954
Kapulaga/ Java Cardamon	–	-	–	-
Keji Beling/Kecibeling/ Strobilanthes crisper	–	-	–	-
Kencur/ East Indian Galangal	9 943	10 918	18 533	10 304
Kunyit/ Turmeric	56 807	61 404	94 908	50 789
Laos/Lengkuas/ Galanga	57 873	68 223	62 215	52 233
Lempuyang/ Zingiber Aromaticum	1 425	1 156	1 263	525
Lidah Buaya/ Aloe vera	–	-	65	15
Mahkota Dewa/ Phaleria Macrocarpa	21 312	166 371	17 568	816
Mengkudu/Pace/ Indian Mulberry	–	-	5	30
Sambiloto/ King of Bitter	2	2	15	10
Temuireng/ Black Turmeric	–	68	100	-
Temukunci/ Chinese Keys	–	-	2	22
Temulawak/ Java Turmeric	6 835	6 897	4 172	3 330

Catatan/Note: ...

Sumber/Source: BPS, Statistik Pertanian Hortikultura SPH-TBF/BPS-Statistics Indonesia, Agricultural Statistic for Horticulture SPH-TBF

Tabel
Table 5.1.9

Luas Panen Tanaman Hias Menurut Kecamatan dan Jenis Tanaman di Kabupaten Muara Enim (m²), 2019 and 2020
Harvested Area of Ornamental Plants by Subdistrict and Kind of Plant in Muara Enim Regency (m²), 2019 and 2020

Kecamatan Subdistrict	AnggrekOrchid		Krisan/Chrysantemum		Mawar/Rose	
	2019	2020 ^x	2019	2020 ^x	2019	2020 ^x
(1)	(2)	(3)	(4)	(5)	(6)	(7)
Semendo Darat Laut	-	-	-	-	-	-
Semendo Darat Ulu	-	-	-	-	-	-
Semendo Darat Tengah	-	3	2	-	1	2
Tanjung Agung	-	-	-	-	-	-
Panang Enim	-	-	-	-	-	-
Rambang	-	-	-	-	-	-
Lubai	-	-	-	-	-	-
Lubai Ulu	-	-	-	-	-	-
Lawang Kidul	25	20	-	-	25	36
Muara Enim	8	2	-	-	7	1
Ujan Mas	-	-	-	-	-	-
Gunung Megang	-	-	-	-	-	-
Benakat	-	-	-	-	-	-
Belimbing	-	-	-	-	-	-
Rambang Niru	-	-	-	-	-	-
Empat Petulai Dangku	-	-	-	-	-	-
Gelumbang	-	-	-	-	-	-
Lembak	-	-	-	-	-	-
Sungai Rotan	-	-	-	-	-	-
Muara Belida	-	-	-	-	-	-
Kelekar	-	-	-	-	-	-
Belida Darat	-	-	-	-	-	-
Muara Enim	33	25	2	-	33	39

Lanjutan Tabel/Continued Table 5.1.9

Kecamatan Subdistrict	Sedap Malam/ Tuberose		Palem/Palm		Sri Rejeki/Aglaonema	
	2019	2020 ^x	2019	2020 ^x	2019	2020 ^x
(1)	(8)	(9)	(10)	(11)	(12)	(13)
Semendo Darat Laut	-	-	-	-	-	-
Semendo Darat Ulu	-	-	-	-	-	-
Semendo Darat Tengah	2	-	-	-	-	-
Tanjung Agung	-	-	-	-	-	-
Panang Enim	-	-	-	-	-	-
Rambang	-	-	-	-	-	-
Lubai	-	-	-	-	-	-
Lubai Ulu	-	-	-	-	-	-
Lawang Kidul	53	40	-	57	-	50
Muara Enim	-	-	6	2	-	-
Ujan Mas	-	-	-	-	-	-
Gunung Megang	-	-	-	-	-	-
Benakat	-	-	-	-	-	-
Belimbing	-	-	-	-	-	-
Rambang Niru	-	-	-	-	-	-
Empat Petulai Dangku	-	-	-	-	-	-
Gelumbang	-	-	-	-	-	-
Lembak	-	-	-	-	-	-
Sungai Rotan	-	-	-	-	-	-
Muara Belida	-	-	-	-	-	-
Kelekar	-	-	-	-	-	-
Belida Darat	-	-	-	-	-	-
Muara Enim	55	40	6	59	-	50

Catatan/Note: ...

Sumber/Source: BPS, Statistik Pertanian Hortikultura SPH-TH/BPS-Statistics Indonesia, Agricultural Statistik for Horticulture SPH-TH

Tabel
Table 5.1.10

Produksi Tanaman Hias Menurut Kecamatan dan Jenis Tanaman di Kabupaten Muara Enim (tangkai), 2019 and 2020
Production of Ornamental Plants by Subdistrict and Kind of Plant in Muara Enim Regency (stalks), 2019 and 2020

Kecamatan Subdistrict	AnggrekOrchid		Krisan/Chrysantemum		Mawar/Rose	
	2019	2020 ^x	2019	2020 ^x	2019	2020 ^x
(1)	(2)	(3)	(4)	(5)	(6)	(7)
Semendo Darat Laut	-	-	-	-	-	-
Semendo Darat Ulu	-	-	-	-	-	-
Semendo Darat Tengah	-	3	47	-	19	2
Tanjung Agung	-	-	-	-	-	-
Panang Enim	-	-	-	-	-	-
Rambang	-	-	-	-	-	-
Lubai	-	-	-	-	-	-
Lubai Ulu	-	-	-	-	-	-
Lawang Kidul	378	204	-	-	1 364	1 242
Muara Enim	80	20	-	-	75	12
Ujan Mas	-	-	-	-	-	-
Gunung Megang	-	-	-	-	-	-
Benakat	-	-	-	-	-	-
Belimbing	-	-	-	-	-	-
Rambang Niru	-	-	-	-	-	-
Empat Petulai Dangku	-	-	-	-	-	-
Gelumbang	-	-	-	-	-	-
Lembak	-	-	-	-	-	-
Sungai Rotan	-	-	-	-	-	-
Muara Belida	-	-	-	-	-	-
Kelekar	-	-	-	-	-	-
Belida Darat	-	-	-	-	-	-
Muara Enim	458	227	47	-	1 458	1 256

Lanjutan Tabel/Continued Table 5.1.10

Kecamatan Subdistrict	Sedap Malam/ Tuberose		Palem/Palm		Sri Rejeki/Aglaonema	
	2019	2020 ^x	2019	2020 ^x	2019	2020 ^x
(1)	(8)	(9)	(10)	(11)	(12)	(13)
Semendo Darat Laut	-	-	-	-	-	-
Semendo Darat Ulu	-	-	-	-	-	-
Semendo Darat Tengah	96	-	-	-	-	-
Tanjung Agung	-	-	-	-	-	-
Panang Enim	-	-	-	-	-	-
Rambang	-	-	-	-	-	-
Lubai	-	-	-	-	-	-
Lubai Ulu	-	-	-	-	-	-
Lawang Kidul	696	334	-	107	-	50
Muara Enim	-	-	6	2	-	-
Ujan Mas	-	-	-	-	-	-
Gunung Megang	-	-	-	-	-	-
Benakat	-	-	-	-	-	-
Belimbing	-	-	-	-	-	-
Rambang Niru	-	-	-	-	-	-
Empat Petulai Dangku	-	-	-	-	-	-
Gelumbang	-	-	-	-	-	-
Lembak	-	-	-	-	-	-
Sungai Rotan	-	-	-	-	-	-
Muara Belida	-	-	-	-	-	-
Kelekar	-	-	-	-	-	-
Belida Darat	-	-	-	-	-	-
Muara Enim	792	334	6	109	-	50

Catatan/Note: ...

Sumber/Source: BPS, Statistik Pertanian Hortikultura SPH-TH/BPS-Statistics Indonesia, Agricultural Statistik for Horticulture SPH-TH

Tabel
Table 5.1.11

**Luas Panen Tanaman Hias Menurut Jenis Tanaman di
Kabupaten Muara Enim (m²), 2017–2020**
*Harvested Area of Ornamental Plants by Kind of Plant in
Muara Enim Regency (m²), 2017–2020*

Jenis Tanaman <i>Kind of Plants</i>	2017	2018	2019	2020 ^x
(1)	(2)	(3)	(4)	(5)
Anggrek/ <i>Orchid</i>	31	30	33	25
Anthurium Bunga/ <i>Flamingo Lily Flower</i>	-	-	-	-
Anthurium Daun/ <i>Laceleaf</i>	-	-	-	20
Anyelir/ <i>Carnation</i>	-	-	2	1
Balanceng/ <i>Dieffenbacia</i>	-	-	-	-
<i>Dracaena/ Dracaena</i>	-	-	-	-
<i>Euphorbia/ Spurges</i>	-	-	-	-
<i>Gladiol/ Gladiol</i>	-	-	-	-
Hanjuang/ <i>Cordyline</i>	-	-	-	-
Herbras/ <i>Gerbera</i>	-	-	-	-
Kamboja Jepang/ <i>Adenium</i>	-	-	15	20
Keladi Hias/ <i>Caladium</i>	-	-	-	-
Krisan/ <i>Chrysantemum</i>	-	-	2	-
Mawar/ <i>Rose</i>	49	26	33	39
Melati/ <i>Jasmine</i>	-	20	24	25
Monstera/ <i>Monstera</i>	-	-	-	-
Pakis/ <i>Leather Leaf Fern</i>	-	-	-	1
Palem/ <i>Palm (pohon/tree)</i>	5	5	6	59
Pedang-pedangan/ <i>Sansevieria</i>	-	-	-	10
Philodendron/ <i>Philodendron</i>	-	-	-	-
Pisang-pisangan/ <i>Heliconia</i>	-	-	-	-
Sedap Malam/ <i>Tuberose</i>	-	40	55	40
Soka/ <i>Ixora</i>	3	5	16	2
Sri Rejeki/ <i>Aglaonema</i>	-	-	-	50

Catatan/Note: ...

Sumber/Source: BPS, Statistik Pertanian Hortikultura SPH-TH/BPS-Statistics Indonesia, *Agricultural Statistik for Horticulture SPH-TH*

Tabel 5.1.12 **Produksi Tanaman Hias Menurut Jenis Tanaman di Kabupaten Muara Enim (tangkai/pohon), 2017–2020**
Table 5.1.12 **Production of Ornamental Plants by Kind of Plant in Muara Enim Regency (stalks/tree), 2017–2020**

Jenis Tanaman Kind of Plants	2017	2018	2019	2020 ^x
(1)	(2)	(3)	(4)	(5)
Anggrek/ <i>Orchid</i>	171	248	458	227
Anthurium Bunga/ <i>Flamingo Lily Flower</i>	-	-	-	-
Anthurium Daun/ <i>Laceleaf</i>	-	-	-	20
Anyelir/ <i>Carnation</i>	-	-	27	1
Balanceng/ <i>Dieffenbacia</i>	-	-	-	-
<i>Dracaena/ Dracaena</i>	-	-	-	-
<i>Euphorbia/ Spurges</i>	-	-	-	-
<i>Gladiol/ Gladiol</i>	-	-	-	-
<i>Hanjuang/ Cordyline</i>	-	-	-	-
<i>Herbras/ Gerbera</i>	-	-	-	-
<i>Kamboja Jepang/ Adenium</i>	-	-	15	20
<i>Keladi Hias/ Caladium</i>	-	-	-	-
<i>Krisan/ Chrysantemum</i>	-	-	47	-
<i>Mawar/ Rose</i>	1 040	991	1 458	1 256
<i>Melati/ Jasmine (kg)</i>	-	9	12	7
<i>Monstera/ Monstera</i>	-	-	-	-
<i>Pakis/ Leather Leaf Fern</i>	-	-	-	1
<i>Palem/ Palm</i>	5	5	6	109
<i>Pedang–pedangan/ Sansevieria</i>	-	-	-	10
<i>Philodendron/ Philodendron</i>	-	-	-	-
<i>Pisang–pisangan/ Heliconia</i>	-	-	-	-
<i>Sedap Malam/ Tuberose</i>	-	502	792	334
<i>Soka/ Ixora</i>	19	40	60	16
<i>Sri Rejeki/ Aglaonema</i>	-	-	-	50

Catatan/Note: ...

Sumber/Source: BPS, Statistik Pertanian Hortikultura SPH-TH/BPS-Statistics Indonesia, Agricultural Statistik for Horticulture SPH-TH

Tabel
Table 5.1.13**Produksi Buah-buahan Menurut Kecamatan dan Jenis Tanaman di Kabupaten Muara Enim (kuintal), 2019 and 2020*****Production of Fruits by Subdistrict and Kind of Plant in Muara Enim Regency (quintal), 2019 and 2020***

Kecamatan Subdistrict	Mangga/Mango		Durian/Durian	
	2019	2020*	2019	2020*
(1)	(2)	(3)	(4)	(5)
Semendo Darat Laut	50	17	12 008	7 235
Semendo Darat Ulu	-	-	-	61
Semendo Darat Tengah	41	18	-	54
Tanjung Agung	311	40	14 815	1 962
Panang Enim	-	-	-	1 320
Rambang	66	-	30	-
Lubai	547	360	200	75
Lubai Ulu	240	108	705	483
Lawang Kidul	272	86	330	88
Muara Enim	2 392	771	5 837	11
Ujan Mas	1 866	-	9 144	-
Gunung Megang	2 748	1 956	8 222	-
Benakat	14	-	333	127
Belimbing	557	-	7 758	-
Rambang Niru	2 740	444	804	950
Empat Petulai Dangku	-	-	-	-
Gelumbang	154	-	-	-
Lembak	340	67	150	-
Sungai Rotan	399	296	-	93
Muara Belida	-	-	-	-
Kelekar	-	-	-	-
Belida Darat	280	20	-	-
Muara Enim	13 017	4 183	60 336	12 459

Lanjutan Tabel/*Continued Table 5.1.13*

Kecamatan Subdistrict	Jeruk Siam/Orange/Tangerine		Pisang/Banana	
	2019	2020*	2019	2020*
(1)	(6)	(7)	(8)	(9)
Semendo Darat Laut	585	155	54	8
Semendo Darat Ulu	3	-	100	190
Semendo Darat Tengah	-	-	165	33
Tanjung Agung	-	10	42	104
Panang Enim	-	-	-	-
Rambang	-	-	30	-
Lubai	387	385	73	53
Lubai Ulu	18	62	1 175	196
Lawang Kidul	-	-	394	114
Muara Enim	1 144	992	3 537	2 185
Ujan Mas	1 295	1 393	6 276	3 670
Gunung Megang	4 660	4 321	360	180
Benakat	-	-	111	100
Belimbing	3 245	456	282	360
Rambang Niru	8 300	6 022	1 759	278
Empat Petulai Dangku	-	-	-	-
Gelumbang	6 261	2 374	2 408	1 975
Lembak	4 085	1 693	12 648	25 050
Sungai Rotan	-	15	158 418	33 514
Muara Belida	-	-	-	-
Kelekar	-	-	-	-
Belida Darat	-	-	32 154	11 425
Muara Enim	29 983	17 878	219 986	79 435

Lanjutan Tabel/*Continued Table* 5.1.13

Kecamatan Subdistrict	Pepaya/Papaya		Salak/Snakefruit	
	2019	2020 ^x	2019	2020 ^x
(1)	(10)	(11)	(12)	(13)
Semendo Darat Laut	361	183	-	-
Semendo Darat Ulu	4	5	-	-
Semendo Darat Tengah	99	28	-	-
Tanjung Agung	-	61	-	-
Panang Enim	-	-	-	-
Rambang	57	-	-	-
Lubai	336	138	-	-
Lubai Ulu	71	90	5	5
Lawang Kidul	36	30	-	-
Muara Enim	8 930	4 826	-	-
Ujan Mas	731	1 035	-	-
Gunung Megang	1 170	710	-	-
Benakat	104	15	-	-
Belimbing	170	75	-	-
Rambang Niru	94	56	-	-
Empat Petulai Dangku	-	-	-	-
Gelumbang	525	900	-	-
Lembak	826	1 230	-	6
Sungai Rotan	2 340	893	-	-
Muara Belida	-	-	-	-
Kelekar	-	-	-	-
Belida Darat	463	255	-	-
Muara Enim	16 317	10 530	5	11

Lanjutan Tabel/Continued Table 5.1.13

Kecamatan Subdistrict	Nangka/Cempedak/Jackfruit		Nanas/Pineapple	
	2019	2020*	2019	2020*
(1)	(10)	(11)	(12)	(13)
Semendo Darat Laut	60	5	-	-
Semendo Darat Ulu	71	67	-	-
Semendo Darat Tengah	889	543	-	-
Tanjung Agung	-	-	-	6
Panang Enim	-	-	-	-
Rambang	-	-	-	-
Lubai	323	158	42	36
Lubai Ulu	904	907	262	107
Lawang Kidul	126	128	-	-
Muara Enim	2 632	1 257	40	33
Ujan Mas	305	140	480	135
Gunung Megang	342	200	-	-
Benakat	50	-	599	65
Belimbing	360	-	1 527	3 309
Rambang Niru	372	77	4 210	172
Empat Petulai Dangku	-	-	-	-
Gelumbang	20	13	3 715	2 880
Lembak	286	609	27 256	85 500
Sungai Rotan	2 227	456	578	34
Muara Belida	-	-	-	-
Kelekar	-	-	77 500	31 500
Belida Darat	594	1 052	88 498	84 436
Muara Enim	9 561	5 612	204 707	208 213

Catatan/Note: ...

Sumber/Source: BPS, Statistik Pertanian Hortikultura SPH-BST/BPS-Statistics Indonesia, Agricultural Statistic for Horticulture SPH-BST

Tabel
Table 5.1.14**Produksi Buah–Buahan dan Sayuran Tahunan Menurut Jenis Tanaman di Kabupaten Muara Enim (kuintal), 2017–2020**
Production of Annual Fruits and Vegetables by Kind of Plant in Muara Enim Regency (quintal), 2017–2020

Jenis Tanaman Kind of Plants	2017	2018	2019	2020*
(1)	(2)	(3)	(4)	(5)
Alpukat/ <i>Avocado</i>	...	3 541	6 046	3 620
Anggur/ <i>Grape</i>	...	-	-	-
Apel/ <i>Apple</i>	...	-	-	-
Belimbing/ <i>Star Fruit</i>	...	697	852	718
Duku/Langsat/ <i>Kokosan/ Duku</i>	...	16 032	24 143	2 113
Durian/ <i>Durian</i>	...	34 878	60 336	12 459
Jambu Air/ <i>Water Apple</i>	...	3 772	6 362	2 857
Jambu Biji/ <i>Guava</i>	...	2 319	3 350	2 481
Jengkol/ <i>Jengkol</i>	...	2 164	2 222	4 192
Jeruk Besar/ <i>Pomelo</i>	...	52	47	102
Jeruk Siam/Keprok/ <i>Orange/ Tangerine</i>	...	24 241	29 983	17 878
Mangga/ <i>Mango</i>	...	9 651	13 017	4 183
Manggis/ <i>Mangosteen</i>	...	818	560	412
Markisa/Konyal/ <i>Passion fruit</i>	...	295	60	80
Melinjo/ <i>Gnetum/Melinjo</i>	...	357	798	681
Nangka/Cempedak/ <i>Jackfruit</i>	...	6 959	9 561	5 612
Nenas/ <i>Pineapple</i>	...	114 739	204 707	208 213
Pepaya/ <i>Papaya</i>	...	11 082	16 317	10 530
Petai/ <i>Twisted Cluster Bean</i>	...	2 396	4 240	4 508
Pisang/ <i>Banana</i>	...	100 072	219 986	79 435
Rambutan/ <i>Rambutan</i>	...	17 001	11 072	3 948
Salak/ <i>Snakefruit</i>	...	2	5	11
Sawo/ <i>Sapodilla/Sawo</i>	...	5 012	7 068	4 852
Sirsak/ <i>Soursop</i>	...	748	1 143	746
Sukun/ <i>Breadfruit</i>	...	1 434	2 607	1 998

Catatan/Note: ...

Sumber/Source: BPS, Statistik Pertanian Hortikultura SPH-BST/BPS-Statistics Indonesia, Agricultural Statistic for Horticulture SPH-BST

**5.2 PERKEBUNAN
ESTATE CROPS**

Tabel 5.2.1 Luas Areal Tanaman Perkebunan Menurut Kecamatan dan Jenis Tanaman di Kabupaten Muara Enim (ha), 2019 dan 2020
Planted Area of Estate Crops by Subdistrict and Type of Crops in Muara Enim Regency (ha), 2019 dan 2020

Kecamatan Subdistrict	Kelapa Sawit/Oil Palm		Kelapa/Coconut	
	2019 ¹	2020	2019 ¹	2020
(1)	(2)	(3)	(4)	(5)
Semendo Darat Laut	5	5	29	29
Semendo Darat Ulu	0	0	15	24
Semendo Darat Tengah	0	0	24	15
Tanjung Agung	71	71	107	97
Panang Enim	0	0	0	0
Rambang	3 029	3 029	62	62
Lubai	1 718	1 718	95	95
Lubai Ulu	1 887	1 887	94	94
Lawang Kidul	252	252	37	23
Muara Enim	2 929	2 929	62	62
Ujan Mas	296	296	52	52
Gunung Megang	3 505	3 505	64	64
Benakat	89	89	46	46
Belimbing	642	642	51	51
Rambang Niru	5 538	5 538	182	206
Empat Petulai Dangku	0	0	0	0
Gelumbang	1 278	2 918	79	79
Lembak	17	17	25	25
Sungai Rotan	39	53	126	126
Muara Belida	1 337	1 337	47	47
Kelekar	148	148	52	52
Belida Darat	16	16	27	27
Muara Enim	22 796	24 450	1 276	1 276

Lanjutan Tabel/Continued Table 5.2.1

Kecamatan Subdistrict	Karet/Rubber		Kopi/Coffee	
	2019 ¹	2020	2019 ¹	2020
(1)	(6)	(7)	(8)	(9)
Semendo Darat Laut	874	874	10 504	10 504
Semendo Darat Ulu	0	0	2 941	2 766
Semendo Darat Tengah	0	0	2 370	2 370
Tanjung Agung	9 790	9 790	7 186	7 186
Panang Enim	0	0	0	0
Rambang	18 894	18 894	0	0
Lubai	10 296	10 296	51	51
Lubai Ulu	9 864	9 864	51	51
Lawang Kidul	2 726	2 726	185	185
Muara Enim	2 617	2 617	230	230
Ujan Mas	9 372	9 372	10	10
Gunung Megang	9 479	9 479	48	48
Benakat	4 761	4 761	0	0
Belimbing	7 786	7 786	38	38
Rambang Niru	14 953	14 953	84	84
Empat Petulai Dangku	0	0	0	0
Gelumbang	12 667	12 667	25	25
Lembak	9 208	9 208	0	0
Sungai Rotan	8 368	8 368	0	0
Muara Belida	2 512	2 512	3	3
Kelekar	5 008	5 008	0	0
Belida Darat	9 202	9 202	0	0
Muara Enim	148 377	148 377	23 726	23 551

Lanjutan Tabel/*Continued Table 5.2.1*

Kecamatan Subdistrict	Kakao/Cocoa		Tebu/Sugar cane	
	2019 ¹	2020	2019 ¹	2020
(1)	(10)	(11)	(12)	(13)
Semendo Darat Laut	185	185	0	0
Semendo Darat Ulu	0	0	0	0
Semendo Darat Tengah	9	9	0	0
Tanjung Agung	254	254	0	0
Panang Enim	0	0	0	0
Rambang	56	56	0	0
Lubai	2	2	0	0
Lubai Ulu	0	0	0	0
Lawang Kidul	0	0	0	0
Muara Enim	25	25	0	0
Ujan Mas	4	4	0	0
Gunung Megang	36	36	0	0
Benakat	0	0	0	0
Belimbing	0	0	0	0
Rambang Niru	0	0	0	0
Empat Petulai Dangku	0	0	0	0
Gelumbang	0	0	0	0
Lembak	0	0	0	0
Sungai Rotan	0	0	0	0
Muara Belida	0	0	0	0
Kelekar	0	0	0	0
Belida Darat	0	0	0	0
Muara Enim	571	571	0	0

Lanjutan Tabel/*Continued Table* 5.2.1

Kecamatan Subdistrict	Teh/Tea		Tembakau/Tobacco	
	2019 ¹	2020	2019 ¹	2020
(1)	(14)	(15)	(16)	(17)
Semendo Darat Laut	0	0	0	0
Semendo Darat Ulu	0	0	0	0
Semendo Darat Tengah	0	0	0	0
Tanjung Agung	0	0	0	0
Panang Enim	0	0	0	0
Rambang	0	0	0	0
Lubai	0	0	0	0
Lubai Ulu	0	0	0	0
Lawang Kidul	0	0	0	0
Muara Enim	0	0	0	0
Ujan Mas	0	0	0	0
Gunung Megang	0	0	0	0
Benakat	0	0	0	0
Belimbing	0	0	0	0
Rambang Niru	0	0	0	0
Empat Petulai Dangku	0	0	0	0
Gelumbang	0	0	0	0
Lembak	0	0	0	0
Sungai Rotan	0	0	0	0
Muara Belida	0	0	0	0
Kelekar	0	0	0	0
Belida Darat	0	0	0	0
Muara Enim	0	0	0	0

Catatan/Note: ¹ada 2 Kecamatan untuk Data nya belum di Pecah, yaitu Rambang Niru dan Tanjung Agung

Sumber/Source: Dinas Perkebunan Kabupaten Muara Enim/*Estates Services of Muara Enim Regency*

Tabel
Table 5.2.2

**Produksi Perkebunan Menurut Kecamatan dan Jenis
 Tanaman di Kabupaten Muara Enim (ton), 2019 dan 2020**
*Production of Estate by Subdistrict and Type of Crops in
 Muara Enim Regency (ton), 2019 and 2020*

Kecamatan Subdistrict	Kelapa Sawit/Oil Palm		Kelapa/Coconut	
	2019 ¹	2020	2019 ¹	2020
(1)	(2)	(3)	(4)	(5)
Semendo Darat Laut	0,00	0,00	25,75	25,75
Semendo Darat Ulu	0,00	0,00	20,60	20,60
Semendo Darat Tengah	0,00	0,00	12,36	12,36
Tanjung Agung	12,00	12,00	97,90	97,90
Panang Enim	0,00	0,00	0,00	0,00
Rambang	7 464,00	7 481,00	54,59	54,59
Lubai	4 240,00	4 257,00	83,43	83,43
Lubai Ulu	9 196,00	9 213,00	90,64	90,64
Lawang Kidul	166,00	167,00	33,99	33,99
Muara Enim	3 500,00	3 517,00	57,68	57,68
Ujan Mas	228,00	228,00	46,35	46,35
Gunung Megang	271,00	271,00	58,74	58,74
Benakat	21,00	21,00	41,20	41,20
Belimbing	1 422,00	1 439,74	47,38	47,38
Rambang Niru	11 174,00	11 191,00	162,80	162,80
Empat Petulai Dangku	0,00	0,00	0,00	0,00
Gelumbang	2 901,00	2 918,00	76,22	76,22
Lembak	1,00	17,00	23,69	23,69
Sungai Rotan	3,00	3,00	118,80	118,80
Muara Belida	4 491,00	4 508,00	45,32	45,32
Kelekar	53,00	53,00	50,47	50,47
Belida Darat	1,00	1,00	24,72	24,72
Muara Enim	45 144,00	45 297,74	1 172,63	1 172,63

Lanjutan Tabel/Continued Table 5.2.2

Kecamatan Subdistrict	Karet/Rubber		Kopi/Coffee	
	2019 ¹	2020	2019 ¹	2020
(1)	(6)	(7)	(8)	(9)
Semendo Darat Laut	956,34	956,34	11 732,00	11 835,00
Semendo Darat Ulu	0,00	0,00	3 089,00	3 195,00
Semendo Darat Tengah	0,00	0,00	2 852,00	2 953,00
Tanjung Agung	12 052,81	12 184,51	8 500,00	9 071,00
Panang Enim	0,00	0,00	0,00	0,00
Rambang	22 997,59	23 129,29	0,00	0,00
Lubai	11 763,09	11 894,73	55,00	55,00
Lubai Ulu	12 725,13	12 856,83	55,00	55,00
Lawang Kidul	1 480,56	1 612,26	198,00	198,00
Muara Enim	1 581,88	1 723,58	246,00	246,00
Ujan Mas	10 711,29	10 842,99	10,00	10,00
Gunung Megang	9 025,02	9 156,72	52,00	52,00
Benakat	4 296,95	4 428,65	0,00	0,00
Belimbing	9 130,09	9 263,32	40,00	40,00
Rambang Niru	18 246,51	18 378,21	88,00	55,00
Empat Petulai Dangu	0,00	0,00	0,00	0,00
Gelumbang	16 403,95	16 535,65	27,00	27,00
Lembak	10 974,21	11 105,91	0,00	0,00
Sungai Rotan	8 807,15	8 958,85	0,00	0,00
Muara Belida	1 662,72	1 794,42	4,00	4,00
Kelekar	5 497,18	5 628,88	0,00	0,00
Belida Darat	11 345,73	11 477,43	0,00	0,00
Muara Enim	169 658,20	171 928,57	26 948,00	27 796,00

Lanjutan Tabel/*Continued Table 5.2.2*

Kecamatan Subdistrict	Kakao/Cocoa		Tebu/Sugar cane	
	2019 ¹	2020	2019 ¹	2020
(1)	(10)	(11)	(12)	(13)
Semendo Darat Laut	34,00	34,00	0,00	0,00
Semendo Darat Ulu	0,00	0,00	0,00	0,00
Semendo Darat Tengah	0,00	0,00	0,00	0,00
Tanjung Agung	58,00	58,00	0,00	0,00
Panang Enim	0,00	0,00	0,00	0,00
Rambang	15,00	15,00	0,00	0,00
Lubai	0,00	0,00	0,00	0,00
Lubai Ulu	0,00	0,00	0,00	0,00
Lawang Kidul	0,00	0,00	0,00	0,00
Muara Enim	6,00	6,00	0,00	0,00
Ujan Mas	1,00	1,00	0,00	0,00
Gunung Megang	0,00	0,00	0,00	0,00
Benakat	0,00	0,00	0,00	0,00
Belimbing	0,00	0,00	0,00	0,00
Rambang Niru	0,00	0,00	0,00	0,00
Empat Petulai Dangku	0,00	0,00	0,00	0,00
Gelumbang	0,00	0,00	0,00	0,00
Lembak	0,00	0,00	0,00	0,00
Sungai Rotan	0,00	0,00	0,00	0,00
Muara Belida	0,00	0,00	0,00	0,00
Kelekar	0,00	0,00	0,00	0,00
Belida Darat	0,00	0,00	0,00	0,00
Muara Enim	114,00	114,00	0,00	0,00

Lanjutan Tabel/*Continued Table 5.2.2*

Kecamatan Subdistrict	Teh/Tea		Tembakau/Tobacco	
	2019 ¹	2020	2019 ¹	2020
(1)	(14)	(15)	(16)	(17)
Semendo Darat Laut	0,00	0,00	0,00	0,00
Semendo Darat Ulu	0,00	0,00	0,00	0,00
Semendo Darat Tengah	0,00	0,00	0,00	0,00
Tanjung Agung	0,00	0,00	0,00	0,00
Panang Enim	0,00	0,00	0,00	0,00
Rambang	0,00	0,00	0,00	0,00
Lubai	0,00	0,00	0,00	0,00
Lubai Ulu	0,00	0,00	0,00	0,00
Lawang Kidul	0,00	0,00	0,00	0,00
Muara Enim	0,00	0,00	0,00	0,00
Ujan Mas	0,00	0,00	0,00	0,00
Gunung Megang	0,00	0,00	0,00	0,00
Benakat	0,00	0,00	0,00	0,00
Belimbing	0,00	0,00	0,00	0,00
Rambang Niru	0,00	0,00	0,00	0,00
Empat Petulai Dangu	0,00	0,00	0,00	0,00
Gelumbang	0,00	0,00	0,00	0,00
Lembak	0,00	0,00	0,00	0,00
Sungai Rotan	0,00	0,00	0,00	0,00
Muara Belida	0,00	0,00	0,00	0,00
Kelekar	0,00	0,00	0,00	0,00
Belida Darat	0,00	0,00	0,00	0,00
Muara Enim	0,00	0,00	0,00	0,00

Catatan/Note: ¹ada 2 Kecamatan untuk Data nya belum di Pecah, yaitu Rambang Niru dan Tanjung Agung
 Sumber/Source: Dinas Perkebunan Kabupaten Muara Enim/*Estates Services of Muara Enim Regency*

**5.3 PETERNAKAN DAN PERIKANAN
LIVESTOCK AND FISHERY**

Tabel 5.3.1 **Populasi Ternak Menurut Jenis di Kabupaten Muara Enim, 2020**
Population of Livestock by Type in Muara Enim Regency, 2020

Kecamatan Subdistrict	Jenis Ternak/Kind of Livestock		
	Sapi/Cow	Kerbau/Buffalo	Kuda/Horse
(1)	(2)	(3)	(4)
Semendo Darat Laut	140	91	6
Semendo Darat Ulu	128	317	4
Semendo Darat Tengah	136	105	-
Tanjung Agung	274	237	-
Panang Enim	197	208	-
Rambang	643	16	-
Lubai	355	114	-
Lubai Ulu	543	240	-
Lawang Kidul	853	153	-
Muara Enim	2 366	389	-
Ujan Mas	199	14	-
Gunung Megang	1 321	293	1
Benakat	496	107	-
Belimbing	472	167	-
Rambang Niru	1 648	325	-
Empat Petulai Danguku	882	238	-
Gelumbang	3 916	663	-
Lembak	448	14	-
Sungai Rotan	472	161	-
Muara Belida	236	130	-
Kelekar	321	25	-
Belida Darat	150	37	-
Muara Enim	16 196	4 044	11

Lanjutan Tabel/*Continued Table 5.3.1*

Kecamatan Subdistrict	Jenis Ternak/ <i>Kind of Livestock</i>		
	Kambing/ <i>Goat</i>	Domba/ <i>Sheep</i>	Babi/ <i>Pig</i>
(1)	(5)	(6)	(7)
Semendo Darat Laut	1 374	36	-
Semendo Darat Ulu	1 392	17	-
Semendo Darat Tengah	1 143	719	-
Tanjung Agung	1 087	247	-
Panang Enim	5 214	247	-
Rambang	1 984	139	-
Lubai	2 732	454	60
Lubai Ulu	3 490	176	-
Lawang Kidul	1 538	48	-
Muara Enim	5 810	304	-
Ujan Mas	1 351	297	-
Gunung Megang	5 855	447	-
Benakat	5 318	230	-
Belimbing	1 336	137	-
Rambang Niru	5 317	308	350
Empat Petulai Dangu	1 715	137	-
Gelumbang	3 350	738	-
Lembak	3 074	354	-
Sungai Rotan	1 333	323	-
Muara Belida	1 362	152	-
Kelekar	1 048	230	-
Belida Darat	940	648	-
Muara Enim	57 763	6 388	410

Catatan/*Note*: ...Sumber/*Source*: Dinas Tanaman Pangan, Hortikultura dan Peternakan/*Food Crops, Horticulture, and Animal Husbandry Service*

Tabel
Table 5.3.2

Populasi Unggas Menurut Jenis di Kabupaten Muara Enim, 2020
Population of Poultry by Type in Muara Enim Regency, 2020

Kecamatan Subdistrict	Jenis Unggas/Kind of Poultry			
	Ayam Kampung Fowl	Ayam Petelur Laying	Ayam Ras Pedaging Broiler	Itik Manila Duck
(1)	(2)	(3)	(4)	(5)
Semendo Darat Laut	17 183	-	-	8 115
Semendo Darat Ulu	775	-	-	14 304
Semendo Darat Tengah	117 230	-	-	9 168
Tanjung Agung	78 439	1 000	1 050 800	12 307
Panang Enim	46 849	-	530 000	6 461
Rambang	769 600	309	769 600	7 959
Lubai	275 565	-	-	7 959
Lubai Ulu	147	-	-	4 799
Lawang Kidul	114 301	9 373	199 680	2 617
Muara Enim	314 739	7 721	588 640	5 709
Ujan Mas	15 298	155	59 280	6 560
Gunung Megang	102 821	62	811 200	1 103
Benakat	91 046	-	31 970	3 342
Belimbing	101	-	140 920	517
Rambang Niru	68 652	4 097	181 480	7 103
Empat Petulai Dangku	23 872	1 480	143 000	3 865
Gelumbang	70 855	325 250	843 993	7 734
Lembak	278 754	14	1 393 600	2 850
Sungai Rotan	20 124	161	-	16 245
Muara Belida	32 629	130	-	22 110
Kelekar	122 138	25	-	7 402
Belida Darat	106 855	37	-	7 911
Muara Enim	2 667 973	349 814	6 744 163	166 140

Catatan/Note: ...

Sumber/Source: Dinas Tanaman Pangan, Hortikultura dan Peternakan/Food Crops, Horticulture, and Animal Husbandry Service

Tabel 5.3.3 Jumlah Produksi Daging Ternak dan Unggas Menurut Kecamatan di Kabupaten Muara Enim (Ton), 2020
Number of Meat Production by District in Muara Enim Regency (Ton), 2020

Kecamatan Subdistrict	Produksi Daging Ternak/Meat Production			
	Sapi Cow	Kerbau Buffalo	Kambing Goat	Domba Sheep
(1)	(2)	(3)	(4)	(5)
Semendo Darat Laut	15,00	2,04	2,42	0,11
Semendo Darat Ulu	15,88	14,31	1,16	0,22
Semendo Darat Tengah	14,08	3,81	0,75	0,22
Tanjung Agung	25,00	237,00	2,04	0,48
Panang Enim	19,15	208,00	1,41	0,23
Rambang	31,16	16,00	1,81	0,43
Lubai	23,22	114,00	1,39	0,49
Lubai Ulu	35,64	240,00	1,07	0,22
Lawang Kidul	254,59	153,00	9,83	3,52
Muara Enim	309,44	389,00	10,14	2,38
Ujan Mas	20,01	14,00	1,48	0,42
Gunung Megang	49,31	293,00	2,52	0,62
Benakat	22,36	107,00	1,89	0,33
Belimbing	13,24	167,00	0,25	0,33
Rambang Niru	27,71	325,00	2,62	0,62
Empat Petulai Dangku	25,35	238,00	1,99	0,37
Gelumbang	43,03	663,00	3,44	0,84
Lembak	29,22	14,00	1,49	0,73
Sungai Rotan	37,70	161,00	2,51	0,62
Muara Belida	9,28	130,00	0,55	0,23
Kelekar	6,72	25,00	0,45	0,32
Belida Darat	9,83	37,00	0,57	0,32
Muara Enim	1 036,92	3 551,16	51,78	14,05

Lanjutan Tabel/Continued Table 5.3.3

Kecamatan Subdistrict	Produksi Daging Unggas/Meat Production			
	Ayam Kampung Fowl	Ayam Petelur Laying	Ayam Ras Pedaging Broiler	Itik Manila Duck
(1)	(5)	(6)	(7)	(8)
Semendo Darat Laut	21,42	7,86	82,23	9,06
Semendo Darat Ulu	20,05	5,90	94,03	14,72
Semendo Darat Tengah	22,58	6,42	102,34	9,83
Tanjung Agung	86,70	3,83	61,31	10,74
Panang Enim	64,32	2,65	42,20	8,51
Rambang	128,68	7,14	282,03	7,19
Lubai	150,74	8,04	158,64	8,51
Lubai Ulu	75,58	6,41	171,96	5,55
Lawang Kidul	50,36	15,89	1 066,92	15,14
Muara Enim	137,92	44,32	1 763,81	21,82
Ujan Mas	96,88	8,17	61,70	7,50
Gunung Megang	123,38	11,22	97,92	10,34
Benakat	78,02	10,12	277,52	4,10
Belimbing	50,30	7,44	281,44	4,52
Rambang Niru	109,89	2,47	114,71	6,93
Empat Petulai Dangku	108,89	5,24	80,10	4,33
Gelumbang	158,27	5,40	664,99	16,15
Lembak	170,14	7,24	163,26	8,22
Sungai Rotan	220,39	8,26	311,74	4,71
Muara Belida	70,50	4,96	96,25	8,53
Kelekar	57,98	8,36	95,40	7,81
Belida Darat	60,44	6,61	96,46	8,85
Muara Enim	2 063,43	193,95	6 166,96	203,06

Catatan/Note: ...

Sumber/Source: Dinas Tanaman Pangan, Hortikultura dan Peternakan/Food Crops, Horticulture, and Animal Husbandry Service

Tabel 5.3.4 Jumlah Produksi Telur Menurut Jenis dan Kecamatan di Kabupaten Muara Enim (Ton), 2020
Number of Egg Production by Kinds and District in Muara Enim Regency (Ton), 2020

Kecamatan Subdistrict	Produksi Telur/Egg Production			
	Ayam Kampung Fowl	Ayam Petelur Laying	Itik Manila Duck	Jumlah Total
(1)	(2)	(3)	(4)	(5)
Semendo Darat Laut	11,13	-	50,68	61,81
Semendo Darat Ulu	0,50	-	89,01	89,51
Semendo Darat Tengah	74,06	-	57,09	131,15
Tanjung Agung	49,20	-	116,86	166,06
Panang Enim	29,63	-	116,87	146,50
Rambang	77,48	-	42,25	119,73
Lubai	165,41	-	49,56	214,97
Lubai Ulu	86,09	-	2,49	88,58
Lawang Kidul	74,02	7,01	7,01	88,04
Muara Enim	204,97	58,34	58,34	321,65
Ujan Mas	9,91	-	40,85	50,76
Gunung Megang	66,59	-	6,86	73,45
Benakat	59,02	-	20,81	79,83
Belimbing	66,02	-	40,86	106,88
Rambang Niru	59,91	41,99	68,30	170,20
Empat Petulai Dangku	59,91	-	68,30	61,81
Gelumbang	45,87	2 452,82	48,18	2 546,87
Lembak	180,49	2 217,01	17,74	2 415,24
Sungai Rotan	13,03	-	192,82	205,85
Muara Belida	21,13	-	137,49	158,62
Kelekar	73,18	-	46,09	119,27
Belida Darat	14,80	-	49,26	64,06
Muara Enim	1 442,32	4 777,17	1 327,72	7 480,80

Catatan/Note: ...

Sumber/Source: Dinas Tanaman Pangan, Hortikultura dan Peternakan/Food Crops, Horticulture, and Animal Husbandry Service

Tabel 5.3.5 **Surplus dan Minus Kebutuhan Ikan Menurut Kecamatan di Kabupaten Muara Enim (ton), 2020**
Table 5.3.5 **Surplus and Minus of Fish Need by District in Muara Enim Regency (ton), 2020**

Kecamatan Subdistrict	Produksi Production	Total Konsumsi Total Consumption	Surplus/Minus
(1)	(2)	(3)	
Semendo Darat Laut	520,10	788,00	- 267,90
Semendo Darat Ulu	560,31	741,56	- 181,25
Semendo Darat Tengah	570,09	756,87	- 186,78
Tanjung Agung	498,12	873,55	- 375,43
Panang Enim	509,68	838,37	- 328,69
Rambang	549,38	1 555,88	-1 006,50
Lubai	500,31	611,88	- 111,57
Lubai Ulu	240,03	975,29	- 735,26
Lawang Kidul	652,23	1 955,37	-1 303,14
Muara Enim	458,07	1 354,21	- 896,14
Ujan Mas	309,52	701,26	- 391,74
Gunung Megang	467,77	589,71	- 121,94
Benakat	466,95	570,00	- 103,05
Belimbing	522,41	1 032,09	- 509,68
Rambang Niru	505,52	849,98	- 344,46
Empat Petulai Dangku	442,89	679,30	- 236,41
Gelumbang	606,38	323,52	282,86
Lembak	513,07	640,86	- 127,79
Sungai Rotan	518,23	749,56	- 231,33
Muara Belida	911,26	907,34	3,92
Kelekar	336,98	322,10	14,88
Belida Darat	285,52	480,43	- 194,91
Muara Enim	10 944,82	18 297,13	-7 352,31

Catatan/Note: ...

Sumber/Source: Dinas Perikanan Kabupaten Muara Enim/Fishery Service of Muara Enim Regency

5.4 PERTANIAN TANAMAN PANGAN DAN PALAWIJA FOOD CROP AND CROPS AGRICULTURE

Tabel 5.4.1 Luas Panen, Produksi dan Rata-Rata Produksi Padi Sawah, Ladang dan Lebak di Kabupaten Muara Enim, 2020
Harvested Area, Production and Rice Production in Average of Lowland Rice, Paddy Field and Swamp in Muara Enim Regency, 2020

Kecamatan Subdistrict	Padi Sawah (Rendengan)/Paddy Field (Rainy Season)		
	Luas Panen/ Harvested Area (Ha)	Produksi/ Production (Ton)	Produktivitas/ Productivity (Kw/Ha)
(1)	(2)	(3)	(4)
Semende Darat Laut	151	830,50	55,00
Semende Darat Ulu	111	508,38	45,80
Semende Darat Tengah	17	93,50	55,00
Tanjung Agung	683	3 729,18	54,60
Rambang	0	0,00	0,00
Lubai	10	30,00	30,00
Lawang Kidul	9	40,50	45,00
Muara Enim	2 059	11 324,50	55,00
Ujan Mas	611	3 055,00	50,00
Gunung Megang	680	3 740,00	55,00
Benakat	25	100,00	40,00
Rambang Dangku	0	0,00	0,00
Gelumbang	0	0,00	0,00
Lembak	0	0,00	0,00
Sungai Rotan	0	0,00	0,00
Muara Belida	400	2 200,00	55,00
Kelekar	0	0,00	0,00
Belimbing	652	2 934,00	45,00
Lubai Ulu	0	0,00	0,00
Belide Darat	0	0,00	0,00
Muara Enim	5 408	28 585,56	47,60

Lanjutan Tabel/Continued Table 5.4.1

Kecamatan Subdistrict	Padi Sawah (Gadu)/Paddy Field (Gadu)		
	Luas Panen/ Harvested Area (Ha)	Produksi/ Production (Ton)	Produktivitas/ Productivity (Kw/Ha)
	(1)	(6)	(7)
Semende Darat Laut	1 122	6 171,00	55,00
Semende Darat Ulu	1 831	8 385,98	45,80
Semende Darat Tengah	1 203	6 616,50	55,00
Tanjung Agung	1 334	7 283,64	54,60
Rambang	0	0	0,00
Lubai	0	0	0,00
Lawang Kidul	6	27,00	45,00
Muara Enim	550	3 025,00	55,00
Ujan Mas	411	2 055,00	50,00
Gunung Megang	597	3 283,50	55,00
Benakat	25	100,00	40,00
Rambang Dangku	894	4 053,40	45,34
Gelumbang	180	820,08	45,56
Lembak	100	452,95	45,29
Sungai Rotan	5 250	28 859,25	54,97
Muara Belida	12 851	70 680,50	55,00
Kelekar	0	0	0,00
Belimbing	261	1 174,50	45,00
Lubai Ulu	0	0	0,00
Belide Darat	0	0	0,00
Muara Enim	26 615	142 988,29	47,87

Lanjutan Tabel/*Continued Table* 5.4.1

Kecamatan <i>Subdistrict</i>	Padi Ladang/ <i>Non-Irrigated Paddy Field</i>		
	Luas Panen/ <i>Harvested Area (Ha)</i>	Produksi/ <i>Production (Ton)</i>	Produktivitas/ <i>Productivity (Kw/Ha)</i>
(1)	(8)	(9)	(10)
Semende Darat Laut	0	0,00	0,00
Semende Darat Ulu	0	0,00	0,00
Semende Darat Tengah	0	0,00	0,00
Tanjung Agung	5	15,00	30,00
Rambang	101	303,00	30,00
Lubai	233	699,00	30,00
Lawang Kidul	0	0,00	0,00
Muara Enim	0	0,00	0,00
Ujan Mas	287	861,00	30,00
Gunung Megang	385	1 155,00	30,00
Benakat	220	660,00	30,00
Rambang Dangku	1 013	3 039,00	30,00
Gelumbang	147	441,00	30,00
Lembak	194	582,00	30,00
Sungai Rotan	1 146	3 438,00	30,00
Muara Belida	1 600	4 800,00	30,00
Kelekar	883	2 649,00	30,00
Belimbing	513	0,00	0,00
Lubai Ulu	216	648,00	30,00
Belide Darat	128	384,00	30,00
Muara Enim	7 071	19 674,00	30,00

Catatan/*Note*: ...Sumber/*Source*: Dinas Tanaman Pangan, Hortikultura dan Peternakan/*Food Crops, Horticulture, and Animal Husbandry Service*

Tabel 5.4.2 Luas Panen, Produksi, dan Rata-Rata Produksi Padi Menurut Kecamatan di Kabupaten Muara Enim, 2020
Table *Harvested Area, Production, and Rice Production in Average by Subdistrict in Muara Enim Regency, 2020*

Kecamatan Subdistrict	Luas Panen/ Harvested Area (Ha)	Produksi/ Production (Ton)	Produktivitas/ Productivity (Kw/Ha)
(1)	(2)	(3)	(4)
Semende Darat Laut	1 210	6 703,40	55,40
Semende Darat Ulu	1 949	11 050,83	56,70
Semende Darat Tengah	1 220	6 710,00	55,00
Tanjung Agung	2 341	13 999,18	59,80
Rambang	539	1 935,01	35,90
Lubai	268	938,00	35,00
Lawang Kidul	20	90,00	45,00
Muara Enim	2 609	15 706,18	60,20
Ujan Mas	1 325	7 393,50	55,80
Gunung Megang	1 712	9 518,72	55,60
Benakat	465	1 883,25	40,50
Rambang Dangku	1 502	8 261,00	55,00
Gelumbang	437	1 769,85	40,50
Lembak	344	1 204,00	35,00
Sungai Rotan	7 194	43 164,00	60,00
Muara Belida	13 251	79 506,00	60,00
Kelekar	1 008	3 378,82	33,52
Belimbing	1 326	6 470,88	48,80
Lubai Ulu	216	972,00	45,00
Belide Darat	158	529,46	33,51
Muara Enim	39 094	191 247,85	48,92

Catatan/Note: ...

Sumber/Source: Dinas Tanaman Pangan, Hortikultura dan Peternakan/Food Crops, Horticulture, and Animal Husbandry Service

Tabel 5.4.3 **Persediaan dan Kebutuhan Beras Menurut Kecamatan di Kabupaten Muara Enim, 2020**
Supply and Need of Rice by Subdistrict in Muara Enim Regency, 2020

Kecamatan Subdistrict	Penduduk/Population	Produksi Padi/ Rice Production (Ton GKP)
(1)	(2)	(3)
Semende Darat Laut	13 660	7 844,00
Semende Darat Ulu	17 002	8 226,00
Semende Darat Tengah	10 464	6 095,00
Tanjung Agung	41 644	29 918,50
Rambang	32 463	417,60
Lubai	32 470	1 104,90
Lawang Kidul	69 169	176,28
Muara Enim	75 716	17 330,47
Ujan Mas	25 811	12 615,89
Gunung Megang	37 670	5 848,00
Benakat	9 254	1 302,48
Rambang Dangku	53 221	6 083,80
Gelumbang	68 622	3 930,30
Lembak	22 326	1 438,80
Sungai Rotan	30 804	23 690,79
Muara Belida	7 896	33 134,70
Kelekar	11 289	3 320,50
Belimbing	26 572	5 566,85
Lubai Ulu	37 977	947,20
Belide Darat	14 431	481,40
Muara Enim	638 461	191 247,85

Lanjutan Tabel/Continued Table 5.4.3

Kecamatan Subdistrict	Beras Tersedia/ Rice Provided (Ton)	Kebutuhan Beras/ Rice Needed (Ton)	Surplus Beras/Rice Surplus (+/-)
(1)	(5)	(6)	(7)
Semende Darat Laut	3 574,25	1 338,68	2 235,57
Semende Darat Ulu	5 892,30	1 666,20	4 226,11
Semende Darat Tengah	3 577,77	1 025,47	2 552,30
Tanjung Agung	7 349,19	4 081,11	3 268,08
Rambang	1 031,75	3 181,37	- 2 149,63
Lubai	500,14	3 182,06	- 2 681,92
Lawang Kidul	47,99	6 778,56	- 6 730,57
Muara Enim	8 374,54	7 420,17	954,37
Ujan Mas	3 942,21	2 529,48	1 412,74
Gunung Megang	5 075,38	3 691,66	1 383,72
Benakat	1 004,15	906,89	97,26
Rambang Dangku	4 404,77	5 215,66	- 810,89
Gelumbang	943,68	6 724,96	- 5 781,27
Lembak	641,97	2 187,95	- 1 545,98
Sungai Rotan	23 015,04	3 018,79	19 996,25
Muara Belida	42 392,60	773,81	41 618,79
Kelekar	1 801,58	1 106,32	695,26
Belimbing	3 450,27	2 604,06	846,22
Lubai Ulu	518,27	3 721,75	- 3 203,48
Belide Darat	256,68	1 414,24	- 1 157,56
Muara Enim	101 973,35	62 569,18	39 404,17

Catatan/Note: ...

Sumber/Source: Dinas Tanaman Pangan, Hortikultura dan Peternakan/Food Crops, Horticulture, and Animal Husbandry Service

Tabel 5.4.4 Luas Panen, Produksi, dan Rata-Rata Produksi Palawija di Kabupaten Muara Enim, 2020
Harvested Area, Production and Crops Production in Average in Muara Enim Regency, 2020

Kecamatan Subdistrict	jagung/Maize		
	Luas Panen/ Harvested Area (Ha)	Produksi/ Production (Ton)	Produktivitas/ Productivity (Kw/Ha)
(1)	(2)	(3)	(4)
Semende Darat Laut	0,00	0,00	0,00
Semende Darat Ulu	0,00	0,00	0,00
Semende Darat Tengah	0,00	0,00	0,00
Tanjung Agung	4,00	17,20	43,00
Rambang	146,00	627,80	43,00
Lubai	13,00	55,90	43,00
Lawang Kidul	1,00	4,30	43,00
Muara Enim	149,00	640,70	43,00
Ujan Mas	49,00	210,70	43,00
Gunung Megang	548,00	2 356,40	43,00
Benakat	108,00	464,40	43,00
Rambang Dangku	762,00	3 276,60	43,00
Gelumbang	209,00	898,70	43,00
Lembak	101,00	434,30	43,00
Sungai Rotan	53,00	227,90	43,00
Muara Belida	150,00	0,00	0,00
Kelekar	0,00	0,00	0,00
Belimbing	82,00	352,60	43,00
Lubai Ulu	120,00	516,00	43,00
Belide Darat	36,00	154,80	43,00
Muara Enim	2 531,00	10 883,30	43,00

Lanjutan Tabel/Continued Table 5.4.4

Kecamatan Subdistrict	Ketela Pohon/Cassava		
	Luas Panen/ Harvested Area (Ha)	Produksi/ Production (Ton)	Produktivitas/ Productivity (Kw/Ha)
	(1)	(5)	(6)
Semende Darat Laut	2,00	48,00	240,00
Semende Darat Ulu	4,00	96,00	240,00
Semende Darat Tengah	5,00	120,00	240,00
Tanjung Agung	7,00	168,00	240,00
Rambang	27,00	648,00	240,00
Lubai	30,00	720,00	240,00
Lawang Kidul	21,00	504,00	240,00
Muara Enim	0,00	0,00	0,00
Ujan Mas	8,00	192,00	240,00
Gunung Megang	20,00	480,00	240,00
Benakat	7,00	168,00	240,00
Rambang Dangku	4,00	96,00	240,00
Gelumbang	60,00	1 440,00	240,00
Lembak	62,00	1 488,00	240,00
Sungai Rotan	19,00	456,00	240,00
Muara Belida	0,00	0,00	0,00
Kelekar	8,00	192,00	240,00
Belimbing	60,00	1 440,00	240,00
Lubai Ulu	62,00	1 488,00	240,00
Belide Darat	10,00	240,00	240,00
Muara Enim	416,00	9 984,00	240,00

Lanjutan Tabel/*Continued Table* 5.4.4

Kecamatan <i>Subdistrict</i>	Ketela Rambat/ <i>Sweet Potatoes</i>		
	Luas Panen/ <i>Harvested Area (Ha)</i>	Produksi/ <i>Production (Ton)</i>	Produktivitas/ <i>Productivity (Kw/Ha)</i>
(1)	(8)	(9)	(10)
Semende Darat Laut	1,00	17,60	176,00
Semende Darat Ulu	0,00	0,00	0,00
Semende Darat Tengah	0,00	0,00	0,00
Tanjung Agung	0,00	0,00	0,00
Rambang	3,00	52,80	176,00
Lubai	6,00	105,60	176,00
Lawang Kidul	5,00	88,00	176,00
Muara Enim	2,00	35,20	176,00
Ujan Mas	5,00	88,00	176,00
Gunung Megang	11,00	193,60	176,00
Benakat	15,00	264,00	176,00
Rambang Dangku	3,00	52,80	176,00
Gelumbang	29,00	510,40	176,00
Lembak	9,00	158,40	176,00
Sungai Rotan	0,00	0,00	0,00
Muara Belida	0,00	0,00	0,00
Kelekar	8,00	140,80	176,00
Belimbing	8,00	140,80	176,00
Lubai Ulu	23,00	404,80	176,00
Belide Darat	2,00	35,20	176,00
Muara Enim	130,00	2 288,00	176,00

Lanjutan Tabel/Continued Table 5.4.4

Kecamatan Subdistrict	Kacang Tanah/Peanuts		
	Luas Panen/ Harvested Area (Ha)	Produksi/ Production (Ton)	Produktivitas/ Productivity (Kw/Ha)
	(1)	(5)	(6)
Semende Darat Laut	0,00	0,00	0,00
Semende Darat Ulu	0,00	0,00	0,00
Semende Darat Tengah	1,00	1,20	12,00
Tanjung Agung	13,00	15,60	12,00
Rambang	4,00	4,80	12,00
Lubai	7,00	8,40	12,00
Lawang Kidul	2,00	2,40	12,00
Muara Enim	11,00	13,20	12,00
Ujan Mas	0,00	0,00	0,00
Gunung Megang	16,00	19,20	12,00
Benakat	1,00	0,00	0,00
Rambang Dangku	0,00	0,00	0,00
Gelumbang	9,00	10,80	12,00
Lembak	12,00	0,00	0,00
Sungai Rotan	0,00	0,00	0,00
Muara Belida	0,00	0,00	0,00
Kelekar	4,00	4,80	12,00
Belimbing	4,00	4,80	12,00
Lubai Ulu	12,00	14,40	12,00
Belide Darat	1,00	1,20	12,00
Muara Enim	97,00	116,40	12,00

Lanjutan Tabel/*Continued Table* 5.4.4

Kecamatan <i>Subdistrict</i>	Kacang Hijau/ <i>Green Beans</i>		
	Luas Panen/ <i>Harvested Area (Ha)</i>	Produksi/ <i>Production (Ton)</i>	Produktivitas/ <i>Productivity (Kw/Ha)</i>
(1)	(8)	(9)	(10)
Semende Darat Laut	0,00	0,00	0,00
Semende Darat Ulu	0,00	0,00	0,00
Semende Darat Tengah	0,00	0,00	0,00
Tanjung Agung	0,00	0,00	0,00
Rambang	0,00	0,00	0,00
Lubai	0,00	0,00	0,00
Lawang Kidul	0,00	0,00	0,00
Muara Enim	10,00	10,20	10,20
Ujan Mas	16,00	16,32	10,20
Gunung Megang	9,00	9,18	10,20
Benakat	3,00	3,06	10,20
Rambang Dangku	9,00	9,18	10,20
Gelumbang	0,00	0,00	0,00
Lembak	9,00	9,18	10,20
Sungai Rotan	0,00	0,00	0,00
Muara Belida	0,00	0,00	0,00
Kelekar	0,00	0,00	0,00
Belimbing	0,00	0,00	0,00
Lubai Ulu	0,00	0,00	0,00
Belide Darat	38,00	38,76	10,20
Muara Enim	94,00	95,88	10,20

Lanjutan Tabel/Continued Table 5.4.4

Kecamatan Subdistrict	Kedelai/Soybeans		
	Luas Panen/ Harvested Area (Ha)	Produksi/ Production (Ton)	Produktivitas/ Productivity (Kw/Ha)
	(1)	(5)	(6)
Semende Darat Laut	0,00	0,00	0,00
Semende Darat Ulu	0,00	0,00	0,00
Semende Darat Tengah	0,00	0,00	0,00
Tanjung Agung	1,00	1,35	13,51
Rambang	0,00	0,00	0,00
Lubai	0,00	0,00	0,00
Lawang Kidul	0,00	0,00	0,00
Muara Enim	0,00	0,00	0,00
Ujan Mas	0,00	0,00	0,00
Gunung Megang	0,00	0,00	0,00
Benakat	0,00	0,00	13,51
Rambang Dangku	0,00	0,00	13,51
Gelumbang	1,00	1,35	13,51
Lembak	0,00	0,00	0,00
Sungai Rotan	0,00	0,00	0,00
Muara Belida	0,00	0,00	13,51
Kelekar	0,00	0,00	0,00
Belimbing	0,00	0,00	0,00
Lubai Ulu	0,00	0,00	0,00
Belide Darat	0,00	0,00	0,00
Muara Enim	2,00	2,70	13,51

Catatan/Note: ...

Sumber/Source: Dinas Tanaman Pangan, Hortikultura dan Peternakan/Food Crops, Horticulture, and Animal Husbandry Service

06

**PERTAMBANGAN DAN ENERGI
*MINING AND ENERGY***

81 183

**PELANGGAN PLN RAYON
MUARA ENIM**

PENJELASAN TEKNIS

1. Pengumpulan data industri besar dan sedang dilakukan melalui Survei Industri Besar dan Sedang yang dilaksanakan setiap tahun secara lengkap (sensus) sejak tahun 197 Survei Industri Besar dan Sedang mencakup semua perusahaan industri yang mempunyai tenaga kerja 20 orang atau lebih dengan menggunakan kuesioner II A.
2. Klasifikasi industri yang digunakan dalam survei ini berdasar kepada Klasifikasi Baku Lapangan Usaha Indonesia (KBLI). KBLI adalah klasifikasi lapangan usaha yang berdasar kepada International Standard Industrial Classification of All Economic Activities (ISIC) revisi 4 yang telah disesuaikan dengan kondisi Indonesia.
3. Industri manufaktur adalah suatu kegiatan ekonomi yang melakukan kegiatan mengubah suatu barang dasar secara mekanis, kimia, atau dengan tangan sehingga menjadi barang jadi/setengah jadi, dan atau barang yang kurang nilainya menjadi barang yang lebih tinggi nilainya, dan sifatnya lebih dekat kepada pemakai akhir. Termasuk dalam kegiatan ini adalah jasa industri dan pekerjaan perakitan.
4. Jasa industri adalah kegiatan industri yang melayani keperluan pihak lain. Pada kegiatan ini bahan baku disediakan oleh pihak

TECHNICAL NOTES

1. *Data collection of large and medium scale manufacturing is conducted through The Large and Medium Manufacturing Establishment Survey that has been done annually for all industries (census) since 197 Large and Medium Manufacturing Establishment Survey covers all manufactures/industries with 20 workers or more by questionnaire II A.*
2. *The industrial classification adopted in this survey refers to the Klasifikasi Baku Lapangan Usaha Indonesia (KBLI). KBLI is classification of economic activities based on the International Standard Industrial Classification of All Economic Activities (ISIC rev 4) that has been modified according to the local condition in Indonesia.*
3. *Manufacturing industry is defined as an economic activity processing basic goods mechanically, chemicals or manually into final or intermediate goods. It is also defined as processing of lower value goods into higher value goods as final or intermediate products. The activities also include services for manufacturing and assembling.*
4. *Services for manufacturing is defined as a manufacturing activity which serving other manufacturing establishments. In*

- lain sedangkan pihak pengolah hanya melakukan pengolahannya dengan mendapat imbalan sebagai balas jasa (upah maklon).
5. Perusahaan atau usaha industri adalah suatu unit (kesatuan) usaha yang melakukan kegiatan ekonomi, bertujuan menghasilkan barang atau jasa, terletak pada suatu bangunan atau lokasi tertentu, dan mempunyai catatan administrasi tersendiri mengenai produksi dan struktur biaya serta ada seorang atau lebih yang bertanggung jawab atas usaha tersebut.
 6. Industri manufaktur dikelompokkan ke dalam 4 golongan berdasarkan Jumlah pekerja, yaitu: industri besar (100 orang pekerja atau lebih), industri sedang/menengah (20–99 orang pekerja), industri kecil (5–19 orang pekerja), dan industri mikro (1–4 orang pekerja).
 7. Pelanggan adalah individu atau kelompok, baik rumah tangga, perusahaan atau institusi non profit yang membeli air bersih dari perusahaan air bersih.
 8. Air disalurkan adalah volume air bersih dari perusahaan air bersih.
- this case, raw materials are supplied by others while the workers are paid as a compensation for processing raw materials.*
5. *A manufacturing establishment is defined as a production unit engaged in economic activity, producing goods or services, located in a building or in a certain location, keeping a business record concerning the production and cost structure, and having a person or more that are responsible to those activities.*
 6. *Manufacturing industries are categorized into four groups, based on the number of employees: large scale manufacturing (100 employees or more), medium scale manufacturing (20–99 employees), small scale manufacturing (5–19 employees), and micro industry (1–4 employees).*
 7. *Customers are individuals or groups, whether household, company or non-profit institutions that buy water supply from water supply establishment.*
 8. *Distributed water is the volume of water supply from water supply establishment.*

ULASAN

Listrik merupakan salah satu komponen vital dalam kehidupan masyarakat. Penggunaan listrik di Kabupaten Muara Enim tahun 2020 dilihat dari jumlah pelanggan, mengalami peningkatan dibandingkan dengan tahun 2019. Dari 77.187 pelanggan menjadi 81.183 pelanggan, atau naik sekitar 5,18 persen (secara rinci disajikan pada Tabel 6.2).

Seiring dengan meningkatnya kebutuhan masyarakat akan air minum yang bersih dan sehat, Pemerintah Kabupaten Muara Enim melalui PDAM terus berusaha untuk meningkatkan penyediaan air minum. Air minum yang disalurkan pada tahun 2019 berjumlah 8.037.293 m³, naik 0,54 persen dibanding tahun 2018 yang berjumlah 7.994.336 m³.

DESCRIPTION

Electricity is a vital component in the life of society. The use of electricity in Muara Enim Regency in 2020 from the amount of PLN customers increased compared to the year 2019, from 77,187 to 81,183 customers or increase about 5.18 percent (the details are presented in Table 6.2).

Along with the increasing demand of clean and healthy drinking water, Muara Enim Regency Government through Municipal Waterworks of Muara Enim Regency constantly trying to improve the supply of drinking water. Piped drinking water in 2019 amounted to 8,037,293 m³, up 0.54 percent compared to the year 2018, amounting to 7,994,366 m³.

Tabel
Table 6.1

Daya Terpasang, Produksi, dan Distribusi Listrik PT. PLN (Persero) pada Cabang/Ranting PLN Menurut Kecamatan di Kabupaten Muara Enim, 2020
Installed Electricity Power, Production, and Distribution of PT. PLN (Persero) at PLN Branch by Subdistrict in Muara Enim Regency, 2020

Kecamatan Subdistrict	Daya Terpasang Installed Electricity Power (KW)	Produksi Listrik Electricity Production (KWh)	Listrik Terjual Electricity Sold (KWh)	Dipakai Sendiri Own Used (KWh)	Susut/ Hilang Shrinkage/ Lost (KWh)
(1)	(2)	(3)	(4)	(5)	(6)
Semendo Darat Laut
Semendo Darat Ulu
Semendo Darat Tengah
Tanjung Agung
Panang Enim
Rambang
Lubai
Lubai Ulu
Lawang Kidul
Muara Enim
Ujan Mas
Gunung Megang
Benakat
Belimbing
Rambang Niru
Empat Petulai Dangku
Gelumbang
Lembak
Sungai Rotan
Muara Belida
Kelekar
Belida Darat
Muara Enim	121 815 530	195 788 252	184 188 636	115 332	11 599 616

Catatan/Note: ...

Sumber/Source: PLN Ranting Muara Enim

Tabel
Table 6.2

**Banyaknya Pelanggan Listrik PLN Menurut Ranting
Kecamatan di Kabupaten Muara Enim, 2016–2020**
*Number of Electricity Customers by District in Muara Enim
Regency, 2016–2020*

Kecamatan Subdistrict	2016	2017	2018	2019	2020
(1)	(2)	(3)	(4)	(5)	(6)
PLN Ranting Muara Enim					
Semende Darat Laut	2 570	2 703	2 780	2 850	2 952
Semende Darat Ulu	2 517	2 632	2 692	2 722	2 792
Semende Darat Tengah	1 590	1 615	1 896	2 893	3 535
Tanjung Agung	7 679	7 817	7 896	7 904	7 984
Lawang Kidul	21 852	22 160	23 560	23 962	24 599
Muara Enim	17 117	17 946	20 123	22 126	24 318
Ujan Mas	6 755	6 930	6 980	7 006	7 040
Merapi Timur	5 131	5 583	5 783	5 852	5 913
Gunung Megang	1 008	1 201	1 723	1 882	2 050
Jumlah/Total	65 948	68 587	73 433	77 197	81 183

Catatan/Note: 1. PLN Rayon Indralaya : Kecamatan Lubai dan Rambang
2. PLN Rayon Prabumulih: Kecamatan Gelumbang, Lembak, kekekar, Sungai Rotan dan Muara Belida

Sumber/Source: PLN Ranting Muara Enim

Tabel
Table 6.3**Jumlah Pelanggan Listrik PLN Ranting Muara Enim
Menurut Jenis di Kabupaten Muara Enim, 2016–2020
Number of Electricity Customers by Type in Muara Enim
Regency, 2016–2020**

Tipe Pelanggan Type of Costumers	2016	2017	2018	2019	2020
(1)	(2)	(3)	(4)	(5)	(6)
Rumah Tangga/Houses	62 793	64 346	70 018	73 630	77 465
Sosial/Social	931	952	1 047	1 124	1 199
Perkantoran/Office	296	306	314	333	334
Badan Usaha (Niaga)/ Foundation	1 842	1 943	1 939	1 985	2 042
Industri/Industry	17	17	17	17	19
Penerangan Jalan Umum/Public Lightning	69	79	98	108	124
Jumlah/Total	65 948	68 587	73 433	77 197	81 183

Catatan/Note: ...

Sumber/Source: PLN Ranting Muara Enim

Tabel
Table 6.4**Jumlah Pelanggan dan Air yang Disalurkan Menurut Kecamatan di Kabupaten Muara Enim, 2019**
Number of Customers and Distributed Water by Subdistrict in Muara Enim Regency, 2019

Kecamatan Subdistrict	Pelanggan Number of Customers	Air Disalurkan Distributed Water (m ³)	Nilai Value (Rp)
(1)	(2)	(3)	(4)
Semendo Darat Laut
Semendo Darat Ulu
Semendo Darat Tengah
Tanjung Agung
Rambang
Lubai
Lubai Ulu
Lawang Kidul
Muara Enim
Ujan Mas
Gunung Megang
Benakat
Belimbing
Rambang Niru
Gelumbang
Lembak
Sungai Rotan
Muara Belida
Kelekar
Belida Darat
Muara Enim	34 181	8 037 293	40 186 465 000

Catatan/Note: ...

Sumber/Source: PDAM Lematang Enim

07

**PARIWISATA
TOURISM**

Tourism Object

DANAU SEGAYAM

Wisata Alam
di Gelumbang

KEBUN STROBERY

Wisata Alam
di Semende Darat Ulu

AIR TERJUN KELOK

Wisata Alam
di Semende Darat Ulu

LAPANGAN GOLF

Wisata Alam
di Lawang Kidul

**DATARAN TINGGI
SEMENDE**

Wisata Alam
di Semende Darat Laut, Ulu,
dan Tengah

AIR TERJUN LEMUTU

Wisata Alam
di Tanjung Agung

**ARUNG JERAM
BEDEGUNG**

Wisata Alam
di Tanjung Agung

PENJELASAN TEKNIS

1. Wisatawan mancanegara (wisman) ialah setiap pengunjung yang mengunjungi suatu negara di luar tempat tinggalnya, didorong oleh satu atau beberapa keperluan tanpa bermaksud memperoleh penghasilan di tempat yang dikunjungi dan lamanya kunjungan tersebut tidak lebih dari satu tahun (12 bulan). Definisi ini mencakup 2 (dua) kategori wisatawan mancanegara, yaitu :
 - d. Wisatawan (turis) ialah setiap pengunjung seperti definisi di atas yang tinggal paling sedikit 24 jam, akan tetapi tidak lebih dari 1 (satu) tahun di tempat yang dikunjungi, dengan maksud antara lain: berlibur, rekreasi, olah raga, bisnis, menghadiri pertemuan, studi, dan kunjungan dengan alasan kesehatan.
 - e. Excursionist ialah setiap pengunjung seperti definisi di atas yang tinggal kurang dari 24 jam di tempat yang dikunjungi (termasuk "Cruise passengers"). Cruise Passengers ialah setiap pengunjung yang tiba di suatu negara di mana mereka tidak menginap di akomodasi yang tersedia di negara tersebut, misalnya dengan kapal laut.
2. Rata-rata lama tinggal adalah rata-rata waktu tinggal wisatawan

TECHNICAL NOTES

1. *An International Visitor is any person visiting a country other than his usual place of residence for any reason other than for earning income in the country visited, and the length of stay is no more than one year (12 months). This definition covers two categories of foreign visitors, namely:*
 - a. *"Tourist" is any visitor staying for at least 24 hours, but no more than one year, in the country visited, with the intention of visiting, and for any of these purposes: Pleasure, recreation and sports, Business, visiting friends and relatives, missions, attending meetings, conferences, visit for health reasons and study.*
 - b. *"Excursionist" is any visitor staying less than 24 hours in the country visited including, "Cruise Passengers", i.e. visitors arriving in a country without staying in any accommodation available in the visited country.*
2. *Average length of stay is the average stay duration of foreign*

- mancanegara di Indonesia untuk satu kali kunjungan.
3. Usaha penyediaan akomodasi adalah usaha yang menyediakan pelayanan penginapan yang dapat dilengkapi dengan pelayanan pariwisata lainnya. Usaha penyediaan akomodasi dapat berupa hotel, villa, pondok wisata, bumi perkemahan, persinggahan karavan, dan akomodasi lainnya yang digunakan untuk tujuan pariwisata.
 4. Hotel adalah penyediaan akomodasi secara harian berupa kamar-kamar di dalam satu bangunan yang dapat dilengkapi dengan jasa pelayanan makan dan minum, kegiatan hiburan dan atau fasilitas lainnya. Hotel terdiri dari hotel berbintang dan hotel non- bintang.
 5. Hotel bintang adalah usaha penyediaan jasa pelayanan penginapan, makan minum serta jasa lainnya bagi umum dengan menggunakan sebagian atau seluruh bangunan. Usaha ini dikelola secara komersial serta memenuhi ketentuan persyaratan sebagai hotel bintang (termasuk berlian) yang ditetapkan dalam surat keputusan instansi yang membinanya. Misalnya hotel bintang lima, hotel bintang empat dan seterusnya.
 6. Tingkat penghunian kamar hotel adalah persentase Jumlah malam kamar yang dihuni terhadap
- visitor in Indonesia for one trip.*
3. *The business of providing accommodation is a business that provides specialty services that can be equipped with other tourism services. It includes hotel, villa, cottage, camping, caravan stop, and other accommodation that are used for tourism purposes.*
 4. *Hotel is a daily supply of accommodation rooms within a building which can be equipped with eating and drinking services, entertainment activities and/or other facilities. Hotel consists of a classified hotel and a non-classified hotel.*
 5. *Star hotel is the business of providing an accommodation, eating and drinking as well as other services for the public by using a building or a part of a building. It is managed commercially and meets specified requirements as a star hotel (including diamonds) set forth in the decree of fostering agency. For example, five star hotel, four star hotel, and so on.*
 6. *Room occupancy rate is the number of room-nights occupied divided by the number of room-*

Jumlah malam kamar yang tersedia.

7. Rata-rata lamanya tamu menginap adalah Jumlah malam tempat tidur yang terpakai (malam tamu) dengan Jumlah tamu yang menginap di hotel atau akomodasi lainnya

nights available, multiplied by 100 percent.

7. *Average length of stay is the number of bed-nights used (guest night) divided by the number of guests coming to spend the night at the accommodation*

<https://muaraenimkab.bps.go.id>

ULASAN

Kabupaten Muara Enim mempunyai potensi wisata baik wisata alam, wisata satwa, maupun wisata budaya yang perlu dikembangkan menjadi industri pariwisata. Pada tahun 2020, jumlah tempat wisata di Muara Enim ada sekitar 15 tempat wisata yang tersebar di beberapa kecamatan di wilayah Kabupaten Muara Enim.

DESCRIPTION

Muara Enim regency has tourism potency of nature tourism, wildlife tours, and cultural tours which is needed to develop to become a tourism industry. In 2019, the number of tourism object in Muara Enim Regency were 15 places located in some subdistrict in Muara Enim Regency.

<https://muaraenimkab.bps.go.id>

Tabel
Table 7.1**Jumlah Rumah Makan/Restoran Menurut Kecamatan di
Kabupaten Muara Enim, 2017–2020**
**Number of Restaurants by Subdistrict in Muara Enim
Regency, 2017–2020**

Kecamatan Subdistrict	2017	2018	2019	2020
(1)	(2)	(3)	(4)	(5)
Semendo Darat Laut	2
Semendo Darat Ulu	1
Semendo Darat Tengah	4
Tanjung Agung	14
Panang Enim
Rambang	2
Lubai	2
Lubai Ulu	2
Lawang Kidul	39
Muara Enim	58
Ujan Mas	3
Gunung Megang	4
Benakat	1
Belimbing	4
Rambang Niru	12
Empat Petulai Dangku
Gelumbang	2
Lembak	2
Sungai Rotan	18
Muara Belida	4
Kelekar	1
Belida Darat	14
Muara Enim	189

Catatan/Note: ...

Sumber/Source: Dinas Pendidikan dan Kebudayaan/Education and Culture Service

Tabel
Table 7.2**Nama Obyek Wisata dan Jenis Wisata serta Jarak dari Kota Muara Enim ke Tempat Wisata, 2020**
Names of Tourism Object, Kind of Tourism, and The Distance from Muara Enim to Tourism Object, 2020

Kecamatan Subdistrict	Nama Objek Wisata Names of Tourism Object	Jenis Objek Wisata Kinds of Tourism Object	Jarak dari Muara Enim The Distance from Muara Enim (km)
(1)	(2)	(3)	(4)
SDL	Sumber Air Panas Gemuhak	Wisata Alam	96 km
SDL, SDU & SDT	Dataran Tinggi Semende	Wisata Alam	76 km s.d. 115 km
SDU	Air Terjun Kelok	Wisata Alam	85 km
SDT	Air Terjun Curup Tinggi	Wisata Alam	100 km
SDU	Danau Deduhol	Wisata Alam	120 km
Tanjung Agung	Curup Ayun	Wisata Alam	58 km
Tanjung Agung	Air Terjun Curup Tenang Bedegung	Wisata Alam	56 km
Tanjung Agung	Arung Jeram Bedegung	Wisata Alam	56 km
Tanjung Agung	Air Terjun Napal Carik	Wisata Alam	40 km
Tanjung Agung	Air Terjun Lemutu	Wisata Alam	60 km
Tanjung Agung	Danau Tebat Besak	Wisata Alam	60 km
Gelumbang	Danau Segayam	Wisata Alam	140 km
SDU	Kebun Strobery	Wisata Buatan	115 km
SDL	Megalit	Wisata Budaya	85 km
Lawang Kidul	Lapangan Golf	Wisata Alam	16 km

Catatan/Note: ...

Sumber/Source: Dinas Pendidikan dan Kebudayaan/Education and Culture Service

08

TRANSPORTASI DAN KOMUNIKASI
TRANSPORTATION AND COMMUNICATION

2020

PANJANG

JALAN

1.792,98 KM

JALAN NEGARA 212,30 KM

JALAN PROVINSI 184,17 KM

**JALAN
KABUPATEN 1.396,51 KM**

PENJELASAN TEKNIS

1. Kendaraan bermotor adalah setiap kendaraan yang digerakkan oleh peralatan teknik yang ada pada kendaraan tersebut, biasanya digunakan untuk angkutan orang atau barang di atas jalan raya selain kendaraan yang berjalan di atas rel. Kendaraan bermotor yang dicatat adalah semua jenis kendaraan kecuali kendaraan bermotor TNI/ Polri dan Korps Diplomatik.
2. Mobil penumpang adalah setiap kendaraan bermotor yang dilengkapi dengan tempat duduk untuk sebanyak-banyaknya delapan orang, tidak termasuk tempat duduk untuk pengemudi, baik dilengkapi atau tidak dilengkapi bagasi.
3. Mobil bis adalah setiap kendaraan bermotor yang dilengkapi dengan tempat duduk untuk lebih dari delapan orang, tidak termasuk tempat duduk untuk pengemudi, baik dilengkapi atau tidak dilengkapi bagasi.
4. Mobil truk adalah setiap kendaraan bermotor yang digunakan untuk angkutan barang, selain mobil penumpang, mobil bis dan kendaraan bermotor roda dua.
5. Kantor Pos adalah tempat

TECHNICAL NOTES

1. *Motor vehicles are any kind of vehicles motorized by machine set up in those vehicles, they are usually used for transporting peoples or goods on roads except vehicles moving along a railway line. The data cover all kinds of motor vehicles except those belong to Indonesia Army Force Indonesian State Police and Diplomatic Corps.*
2. *Passenger cars are any motor vehicles with no more than eight seats, excluding seat for driver, it can be with or without hoot.*
3. *Buses are large passenger cars having seats for more than eight passengers, excluding seat for driver, it can be with or without hoot.*
4. *Trucks are any motor vehicles used to transport goods excluding passenger cars, buses, and motorcycles.*
5. *Post Office is a service provider*

pemberi pelayanan komunikasi tertulis dan atau surat elektronik, layanan paket, layanan logistik, layanan transaksi keuangan, dan layanan keagenan pos untuk kepentingan umum. Rumah pos berfungsi sama seperti kantor pos dan kantor pos pembantu, bedanya rumah pos biasanya terletak di daerah terpencil.

facility of written communication and or electronic mail, parcel service, logistics services, financial transaction services, and postal services to the public. Postal house has the same function as the post office and subsidiary of post office, the difference is that postal house is usually located in remote areas.

<https://muaraenimkab.bps.go.id>

ULASAN**DESCRIPTION****8.1 Transportasi****8.1 Transportation****8.1.1 Prasarana Jalan****8.1.1 Road Infrastructure**

Jalan merupakan prasarana angkutan darat yang penting untuk memperlancar kegiatan perekonomian. Pembangunan ekonomi yang semakin meningkat menuntut peningkatan pembangunan jalan untuk memudahkan mobilitas penduduk dan memperlancar arus lalu lintas barang dari satu daerah ke daerah lainnya.

One of the important infrastructures that supporting economic activities is the availability of roads. Increasing economic development requires an increase in construction of roads to facilitate the mobility of people and goods from one region to other.

Panjang jalan di seluruh wilayah Kabupaten Muara Enim tahun 2020 mencapai 1.792,98 km, meningkat dari tahun sebelumnya yang mencapai 1.791,78 Km. Dari total keseluruhan panjang jalan yang ada, 212,30 km jalan berada di bawah wewenang negara, sepanjang 184,17 km di bawah wewenang pemerintah provinsi, dan selebihnya 1.396,51 km di bawah wewenang pemerintah Kabupaten Muara Enim.

The length of roads in Muara Enim regency in 2020, reached 1,792.98 km. Increased from the previous year that recorded 1,791.78 km. From the total length of roads, which is under the authority of the state along the 212.30 km, under the authority of the provincial government along the 184.17 km, and under the authority of the district of Muara Enim along the 1,396.51 km.

Dari total jalan kabupaten yang ada, sepanjang 970,45 km atau 69,49 persen berupa jalan aspal, sepanjang 100,83 km atau 7,22 persen berupa jalan kerikil, 48,73 km atau 3,49 perse berupa jalan tanah, dan sisanya lainnya.

The proportion of regency road length was 970.45 km or 69.49 percent was asphalted, about 100.83 km or 7.22 percent was pebble, 48.73 km Or 3.49 percent was still ground and the rest are another.

Dari seluruh jalan kabupaten, kondisi jalan pada umumnya yaitu sepanjang 69,49 persen berada dalam kondisi baik, sepanjang 7,22 persen berada dalam kondisi sedang, namun masih ada 3,49 persen dalam kondisi rusak dan 19,80 persen dalam kondisi

Generally, the condition of road along the 69.49 percent were in good condition, about 7.22 percent were in moderat, but still there are 3.49 in broken condition and 19.80 percent in damaged condition.

rusak berat.

8.1.2 Angkutan Darat

Jumlah sepeda motor yang tercatat di Dinas Perhubungan Kabupaten Muara Enim tahun 2020 berjumlah 36.346 buah. Sedangkan untuk kendaraan jenis minibus dan pickup, masing-masing sebanyak 8.419 dan 1.825 buah kendaraan.

Jumlah terminal di Kabupaten Muara Enim sebanyak 2 unit dengan kondisi baik.

8.1.3 Pos

Kegiatan kantor pos meliputi aktifitas pengiriman dan penerimaan surat, paket, dan wesel pos. Pada tahun 2020, jumlah kantor pos pembantu di Kabupaten Muara Enim ada 9 unit.

8.1.2 Land Transportation

The number of motorcycle registered in Transportation Services of Muara Enim Regency in 2020 amounted to 36,346 motorcycle. Meanwhile, number of minivan and pickup each are 8,419 and 1,825.

The number of terminals in Muara Enim Regency was 2 units with good condition.

8.1.3 Post

Post office activities include the activities of sending and receiving letters, parcel post and money orders. In 2020, there are 9 units of Post Office Subsidiaries in Muara Enim Regency.

8.1 TRANSPORTASI TRANSPORTATION

Tabel 8.1.1 Panjang Jalan Menurut Tingkat Kewenangan Pemerintahan di Kabupaten Muara Enim (km), 2018–2020
Length of Roads by Level of Government Authority in Muara Enim Regency (km), 2018–2020

Tingkat Kewenangan Pemerintahan Level of Government Authority	2018	2019	2020
(1)	(2)	(3)	(4)
Negara/State	212,30	212,30	212,30
Provinsi/Province	184,17	184,17	184,17
Kabupaten/Kota Regency/Municipality	1 386,40	1 395,31	1 396,51
Jumlah/Total	1 782,87	1 791,78	1 792,98

Catatan/Note: ...

Sumber/Source: Dinas Pekerjaan Umum dan Penataan Ruang Kabupaten Muara Enim/ *Public Work and Spatial Planning Service of Muara Enim Regency*

Tabel 8.1.2 Panjang Jalan Menurut Jenis Permukaan Jalan di Kabupaten Muara Enim, 2018–2020
Table Length of Roads by Type of Road Surface in Muara Enim Regency (km), 2018–2020

Jenis Permukaan Jalan Type of Road Surface	2018	2019	2020 ¹
(1)	(2)	(3)	(4)
Aspal/Paved	1 226,18	1 229,32	970,45
Kerikil/Gravel	250,49	251,09	100,83
Tanah/Soil	62,52	63,72	48,73
Lainnya/Others	243,68	247,65	276,50
Jumlah/Total	1 782,87	1 791,78	1 396,51

Catatan/Note: ¹ Hanya Jalan Kabupaten/Just Regency's Road

Sumber/Source: Dinas Pekerjaan Umum dan Penataan Ruang Kabupaten Muara Enim/ Public Work and Spatial Planning Service of Muara Enim Regency

Tabel 8.1.3 Panjang Jalan Menurut Kondisi Jalan di Kabupaten Muara Enim(km), 2018–2020
Table *Length of Roads by Condition of Roads in Muara Enim Regency (km), 2018–2020*

Kondisi Jalan Condition of Roads	2018	2019	2020 ¹
(1)	(2)	(3)	(4)
Baik/Good	1 281,65	1 394,69	970,45
Sedang/Moderate	376,11	283,06	100,83
Rusak/Damage	45,30	38,65	48,73
Rusak Berat/Severely Damage	79,81	75,38	276,50
Jumlah/Total	1 782,87	1 791,78	1 396,51

Catatan/Note: ¹ Hanya Jalan Kabupaten/Just Regency's Road

Sumber/Source: Dinas Pekerjaan Umum dan Penataan Ruang Kabupaten Muara Enim/ Public Work and Spatial Planning Service of Muara Enim Regency

Tabel 8.1.4 **Jumlah Kendaraan Bermotor menurut Jenis dan Plat Nomor Kendaraan, 2020**
Number of Motor Vehicles by Type and Number Plate of Vehicles, 2020

Jenis Kendaraan <i>Type of Vehicles</i>	Hitam <i>Black</i>	Merah <i>Red</i>	Kuning <i>Yellow</i>	Jumlah <i>Total</i>
(1)	(2)	(3)	(4)	(5)
Sedan	116	-	-	116
Jeep	666	26	-	692
Minibus	8 083	336	-	8 419
Microbus	43	19	9	71
Pickup	1 809	15	1	1 825
L. Truck	586	8	5	599
Truck	18	-	5	23
Sepeda Motor (R2-R3)	36 346	-	-	36 346
Jumlah/Total	47 667	404	20	48 091

Catatan/Note: ...

Sumber/Source: Dinas Perhubungan/Department of Transportation

Tabel
Table 8.1.5**Jumlah Kendaraan Bermotor yang Diuji pada Cabang-cabang Dinas LLAJR menurut Tipe di Kabupaten Muara Enim, 2017-2020**
Number of Motor Vehicles Tested in LLAJR Service by Types in Muara Enim Regency, 2017-2020

Jenis Kendaraan Type of Vehicles	2017	2018	2019	2020
(1)	(2)	(3)	(4)	(5)
M P U	-	-	-	-
Mobil Bus	208	178	164	129
Mobil Barang	7 867	6 940	7 019	6 808
Kendaraan Khusus	11	8	18	1
Kereta Tempelan	4	42	32	-
Kereta Gandeng	-	-	19	-
Jumlah/Total	8 090	7 168	7 252	6 938

Catatan/Note: ...

Sumber/Source: Dinas Perhubungan/Department of Transportation

Tabel
Table 8.1.6

**Jumlah Kendaraan Angkutan Darat yang Diuji KIR
Menurut Jenisnya di Kabupaten Muara Enim, 2018-
2020**
*Number of Motor Vehicles Tested KIR by Type in Muara Enim
Regency, 2018-2020*

Jenis Kendaraan Type of Vehicles	2018	2019	2020
(1)	(2)	(3)	(4)
Bus Umum/ <i>Otobus Public Bus</i>	30	-	-
Bus Tak Umum/ <i>Non Public Bus</i>	151	164	129
Mobil Penumpang Umum Taxi	-	-	-
Mobil Penumpang Tak Umum Non Taxi	619	-	-
Truk Umum/ <i>Commercial Truck</i>	2 538	-	-
Truk Tak Umum/ <i>Non Commercial Truck</i>	163	4 679	3 099
Pick Up Umum/ <i>Commercial Pick Up</i>	3 663	-	-
Pick Up Tak Umum/ <i>Non Commercial Pick Up</i>	-	2 340	3 709
Sepeda Motor/ <i>Motorcycle</i>	-	-	-
Tempelan	4	32	-
Kereta Khusus	-	-	1
Kereta Gandeng	-	19	-
Jumlah/Total	7 168	7 234	6 938

Catatan/Note: ...

Sumber/Source: Dinas Perhubungan/Department of Transportation

Tabel
Table 8.1.7

Sarana dan Prasarana Perhubungan di Kabupaten Muara Enim, 2020
Facilities and Infrastructure of Transportation in Muara Enim Regency, 2020

Infrastruktur Perhubungan Infrastructure of Transportation	Pelabuhan Laut Sea Harbor	Bandar Udara Airport	Terminal Terminals	Stasiun Kereta Api *) Railway Station	Dermaga Penyebrangan Crossing Quay
(1)	(2)	(3)	(4)	(5)	(6)
Jumlah (unit)	-	-	2 Unit	...	-
Kondisi Fisik (Baik/Sedang)	-	-	Baik	...	-
Kapasitas/Daya Tampung (Pengunjung)	-	-	-	...	-
Jumlah Rata-Rata Kapal, Kereta Api, Pesawat, Bis, atau Angkutan Lainnya Setiap Hari	-	-	-	...	-

Catatan/Note: ...

Sumber/Source: Dinas Perhubungan/Department of Transportation

*) Stasiun Kereta Api/Railway Station

8.2 KOMUNIKASI COMMUNICATION

Tabel 8.2.1 Jumlah Kantor Pos Pembantu¹ Menurut Kecamatan di Kabupaten Muara Enim, 2017–2020
Number of Post Offices Subsidiaries by Subdistrict in Muara Enim Regency, 2017–2020

Kecamatan Subdistrict	2017	2018	2019	2020
(1)	(2)	(3)	(4)	(5)
Semendo Darat Laut	1	1	1	1
Semendo Darat Ulu	-	-	-	-
Semendo Darat Tengah	-	-	-	-
Tanjung Agung	1	1	1	1
Panang Enim	-	-	-	-
Rambang	1	1	1	1
Lubai	1	1	1	1
Lubai Ulu	-	-	-	-
Lawang Kidul	1	1	1	1
Muara Enim	-	-	-	-
Ujan Mas	-	-	-	-
Gunung Megang	1	1	1	1
Benakat	-	-	-	-
Belimbing	-	-	-	-
Rambang Niru	1	1	1	1
Empat Petulai Dangku	-	-	-	-
Gelumbang	1	1	1	1
Lembak	1	1	1	1
Sungai Rotan	-	-	-	-
Muara Belida	-	-	-	-
Kelekar	-	-	-	-
Belida Darat	-	-	-	-
Muara Enim	9	9	9	9


Catatan/Note: ¹Kantor Pos Cabang Luar dan Dalam Kota/Post Offices Branch Outside and Inner

Sumber/Source: Kantor Pos Pemeriksa, Kabupaten Muara Enim/Post Offices Check, Muara Enim Regency

Jumlah Koperasi Menurut Jenis

KUD

72



KPRI

38



KOPKAR

21



PENJELASAN TEKNIS

1. Koperasi adalah badan usaha yang beranggotakan orang seorang atau badan hukum koperasi dengan melandaskan kegiatannya berdasarkan prinsip koperasi sekaligus sebagai gerakan ekonomi rakyat yang berdasar atas asas kekeluargaan.
2. Koperasi merupakan suatu kumpulan orang-orang untuk bekerja sama demi kesejahteraan bersama. Koperasi Indonesia lahir pada 12 Juli 1947. Usaha koperasi di Indonesia berlandaskan pada Undang Undang No. 25 Tahun 1992. Berdasarkan undang-undang tersebut gerak langkah koperasi menjadi lebih leluasa karena perkumpulan koperasi dianggap sama dengan bentuk badan usaha lain.
3. Unit usaha simpan pinjam merupakan jenis usaha yang banyak dijalankan oleh koperasi. Selain menguntungkan, kegiatan ini dinilai sangat membantu anggotanya dalam hal keuangan serta menggalakkan semangat untuk menabung. Jadi, usaha simpan pinjam ini adalah salah satu usaha lembaga keuangan non bank yang dilakukan dengan cara menghimpun dana dan menyalurkannya dari dan untuk anggota, calon anggota, dan koperasi lain.

TECHNICAL NOTES

1. *Cooperative is an establishment that its members are people or establishments with legal status of cooperative and its activities based on people economic movement.*
2. *Cooperative is a collection of people to work together for the common welfare. Indonesian cooperative was born on 12 July 1947. The cooperative business in Indonesia is based on Law No. 25 of 1992. Under these laws, cooperative growth become more flexible because cooperative societies are treated assame as other forms of business entities.*
3. *Savings and loan business unit is a type of business that are run by cooperatives. Besides profitable, this activity is very benefitits members in terms of finance and promoting the spirit of saving. Thus, savings and loan businessis one of the non-bank financial institutions that is undertaken in a way to collect funds and distribute it from and for members, prospective members, and other cooperatives.*

4. Indeks Harga Konsumen (IHK) merupakan indikator inflasi yang dihitung setiap bulan berdasarkan perkembangan harga barang-barang dan jasa-jasa yang dikonsumsi rumah tangga di 2 (dua) kota di Provinsi Sumatera Selatan yaitu Kota Palembang dan Kota Lubuk Linggau. Kabupaten Muara Enim mengambil data Kota Palembang sebagai kota yang lebih dekat daripada Kota Lubuk Linggau

4. *The Consumer Price Index (CPI) is an indicator of inflation, which is calculated every month based on the price movement of a market basket of goods and services consumed by household in two cities at Sumatera Selatan: i.e. Palembang City and Lubuk Linggau City. Muara Enim Regency take the data from Palembang Municipality as the city is nearer than Lubuk Linggau Municipality.*

5. Laju Inflasi menggambarkan kecenderungan naiknya harga barang dan jasa secara umum yang berlangsung secara terus menerus pada periode tertentu.

5. *Inflation illustrates the tendency rising price of goods and services in general which continues over a certain periode.*

6. Metode yang digunakan dalam penghitungan IHK adalah Formula Laspeyres yang telah dimodifikasi, yaitu:

6. *The method used in calculating CPI is the modified Laspeyres formula as follow:*

$$I_n = \frac{\sum \frac{P_n}{P_{n-1}} P_{n-1} \cdot Q_0}{\sum P_0 Q_0} \times 100$$

$$I_n = \frac{\sum \frac{P_n}{P_{n-1}} P_{n-1} \cdot Q_0}{\sum P_0 Q_0} \times 100$$

dimana:

- I_n = Indeks bulanan
- P_n = Harga pada bulan ke-n
- P_{n-1} = Harga pada bulan ke-(n-1)
- P_0 = Harga pada tahun dasar
- Q_0 = Kuantitas pada tahun dasar

where:

- I_n = Monthly index
- P_n = Price in month n
- P_{n-1} = Price in month (n-1)
- P_0 = Price in the base year
- Q_0 = Quantity in the base year

7. Persentase (%) perubahan IHK (laju inflasi/deflasi) bulanan diperoleh dari:

7. *The percentage change of the monthly CPI (inflation/deflation rate) is obtained from:*

$$\frac{I_n - I_{n-1}}{I_{n-1}} \times 100$$

$$\frac{I_n - I_{n-1}}{I_{n-1}} \times 100$$

dimana:

I_n = IHK bulan n

I_{n-1} = IHK bulan n-1

Inflasi jika nilainya > 0

Deflasi jika nilainya < 0

Persentase perubahan IHK dalam satu tahun dihitung dengan menggunakan metode point to point, tetapi sebelum April 1998 menggunakan metode kumulatif bulanan.

where :

I_n = CPI for month n

I_{n-1} = CPI for month n-1

Inflation if the value > 0

Deflation if the value < 0

The percentage change of the yearly CPI is calculated by using point-to-point method, but before April 1998, the monthly cumulative method is used.

ULASAN**DESCRIPTION****Koperasi**

Perekonomian Indonesia didukung oleh tiga sektor usaha, yaitu sektor swasta, pemerintah (BUMN) dan koperasi atas dasar interpretasi pasal 33 UUD 1945 (Perekonomian disusun sebagai usaha bersama berdasarkan asas kekeluargaan) dengan pengertian bahwa badan usaha yang paling sesuai adalah koperasi.

Dari Tabel 9.1 terlihat bahwa jumlah koperasi aktif di Kabupaten Muara Enim pada tahun 2020 berjumlah sebanyak 348 unit. Jumlah koperasi terbanyak berada di Kecamatan Muara Enim dengan 140 unit koperasi dan paling sedikit berada di Kecamatan Kelekar dan Kecamatan Belida Darat dengan hanya masing-masing 3 unit koperasi.

Harga-harga

Secara umum tingkat inflasi dihitung untuk melihat perubahan harga-harga konsumen pada berbagai kelompok komoditas. Pada tahun 2020 Komoditas tersebut dikelompokkan menjadi 11 kelompok yang semula hanya 7 kelompok, yaitu: kelompok makanan jadi, minuman, rokok dan tembakau, kelompok pakaian dan alas kaki, kelompok perumahan, kelompok perlengkapan, peralatan, dan pemeliharaan rutin rumah tangga,

Cooperatives

Indonesia's economy is supported by three sectors, namely the private sector, government (SOEs) and cooperatives on the basis of the interpretation of Article 33 of the 1945 Constitution (the economy is structured as a joint venture based on the principle of hardness luargaan) with the understanding that the most appropriate business entity that is cooperative.

From Table 9.1 shows that the number of active cooperative in Muara Enim Regency in 2020 amounted to as much as 348 unit. The most number of cooperative is Muara Enim Subdistrict with 140 units of cooperatives and the lowest number of cooperative are Kelekar Subdistricts and Belida Darat Subdistrict with only 3 unit of cooperatives each.

Prices

Generally, the rate of inflation calculated to describe the changes of prices of various group of commodities. In 2020 these commodities were grouped into 11 groups, originally only 7 groups i.e Food, Drinks, and Tobacco group, Clothing and Footwear group, Housing group, Water, Electricity, and Household Fuel group, Household Equipment, Tools, and Routine Maintenance group, Health group, Transportation group, Information, Communication, and

kelompok kesehatan, kelompok transportasi, kelompok informasi, komunikasi, dan jasa keuangan, kelompok rekreasi, olahraga, dan budaya, kelompok pendidikan, kelompok penyediaan makanan dan minuman/restoran dan kelompok perawatan pribadi dan jasa lainnya.

Selama tahun 2020, inflasi tertinggi di Kota Palembang terjadi pada pada bulan Januari yang mencapai 0,62 sedangkan deflasi tertinggi terjadi pada bulan Agustus yang mencapai -0,35.

Financial Services group, Recreation, Sports, and Culture group, Education group, Food and Beverage Providers/ Restaurant group, and Personal Care and Other Services group.

In 2020, the highest rate of inflation in Palembang Municipality occurred in January with 0.62 while the highest deflation occurred in August with -0.35.

<https://muaraenimkab.bps.go.id>

Tabel
Table 9.1**Jumlah Koperasi Aktif Menurut Kecamatan di Kabupaten Muara Enim, 2017–2020**
Number of Active Cooperative by Subdistrict Muara Enim Regency, 2017–2020

Kecamatan Subdistrict	2017	2018	2019	2020
(1)	(2)	(3)	(4)	(5)
Semendo Darat Laut
Semendo Darat Ulu
Semendo Darat Tengah
Tanjung Agung
Panang Enim
Rambang
Lubai
Lubai Ulu
Lawang Kidul
Muara Enim
Ujan Mas
Gunung Megang
Benakat
Belimbing
Rambang Niru
Empat Petulai Dangku
Gelumbang
Lembak
Sungai Rotan
Muara Belida
Kelekar
Belida Darat
Muara Enim	333	333	347	348

Catatan/Note: ...

Sumber/Source: Dinas Koperasi, Usaha Kecil dan Menengah Kabupaten Muara Enim/ *Cooperatives, Small and Medium Enterprises Services of Muara Enim Regency*

Tabel
Table 9.2**Jumlah Koperasi Menurut Jenis Koperasi dan Kecamatan di Kabupaten Muara Enim, 2020**
Number of Cooperative by Kind of Cooperative and Subdistrict in Muara Enim Regency, 2020

Kecamatan Subdistrict	Jenis Koperasi/ Kind of Cooperative					Jumlah Total
	KUD	KPRI	KOPKAR	KOPPAS	Lainnya Other	
(1)	(2)	(3)	(4)	(5)	(6)	(7)
Semendo Darat Laut	4	-	-	-	11	15
Semendo Darat Ulu	1	-	-	-	10	11
Semendo Darat Tengah	5	-	-	-	7	12
Tanjung Agung	2	1	1	-	16	20
Panang Enim	2	-	-	-	11	13
Rambang	4	-	-	-	12	16
Lubai	10	-	1	-	2	13
Lubai Ulu	4	-	-	-	8	12
Lawang Kidul	2	3	9	2	82	98
Muara Enim	5	32	6	4	93	140
Ujan Mas	4	-	-	-	8	12
Gunung Megang	5	-	-	-	11	16
Benakat	2	-	-	-	7	9
Belimbing	2	-	-	-	3	5
Rambang Niru	6	-	2	-	13	21
Empat Petulai Dangku	3	-	2	-	17	22
Gelumbang	5	1	-	-	23	29
Lembak	1	1	-	-	4	6
Sungai Rotan	3	-	-	-	11	14
Muara Belida	1	-	-	-	7	8
Kelekar	1	-	-	-	2	3
Belida Darat	-	-	-	-	3	3
Muara Enim	72	38	21	6	361	498

Catatan/Note: ...

Sumber/Source: Dinas Koperasi, Usaha Kecil dan Menengah Kabupaten Muara Enim/ Cooperatives, Small and Medium Enterprises Services of Muara Enim Regency

Tabel
Table 9.3**Indeks Harga Konsumen per Bulan Menurut Kelompok Pengeluaran (2018=100) di Kota Palembang, 2020**
Consumer Price Index per Month by Expenditure Group (2018=100) in Palembang Municipality, 2020

Bulan Month	Makanan, Minuman dan Tembakau Food, Beverages and Tobacco	Pakaian dan Alas Kaki Clothing and Footwear	Perumahan, Air, Listrik, dan Bahan Bakar Rumah Tangga Housing, Water, Electricity, and Household Fuels
(1)	(2)	(3)	(4)
Januari/January	104,51	103,89	102,41
Februari/February	105,32	103,98	102,53
Maret/March	105,42	103,98	102,53
April/April	105,03	103,98	102,53
Mei/May	104,34	104,87	102,44
Juni/June	104,98	104,88	102,42
Juli/July	103,24	104,89	102,42
Agustus/August	101,56	105,04	102,45
September/September	101,21	105,08	102,45
Oktober/October	101,90	105,09	102,57
November/November	102,93	105,08	102,58
Desember/December	104,90	105,09	102,58
2020	103,78	104,65	102,49

Lanjutan Tabel/*Continued Table 9.3*

Bulan <i>Month</i>	Perlengkapan, Peralatan, dan Pemeliharaan Rutin Rumah Tangga <i>Furnishing, Household Equipment and Routine Household Maintenance</i>	Kesehatan <i>Health</i>	Transportasi <i>Transport</i>
(1)	(5)	(6)	(7)
Januari/ <i>January</i>	104,84	103,54	102,03
Februari/ <i>February</i>	104,90	103,63	101,90
Maret/ <i>March</i>	105,01	103,65	101,20
April/ <i>April</i>	105,26	103,73	101,14
Mei/ <i>May</i>	105,30	103,85	101,29
Juni/ <i>June</i>	105,32	103,90	101,31
Juli/ <i>July</i>	105,58	104,19	101,83
Agustus/ <i>August</i>	105,61	104,23	101,81
September/ <i>September</i>	105,85	104,51	101,81
Oktober/ <i>October</i>	105,74	104,54	101,23
November/ <i>November</i>	105,75	104,55	101,23
Desember/ <i>December</i>	105,73	104,48	101,74
2020	105,41	104,07	101,54

Lanjutan Tabel/Continued Table 9.3

Bulan Month	Informasi, Komunikasi, dan Jasa Keuangan Information, Communication and Financial Services	Rekreasi, Olahraga, dan Budaya Recreation, Sport, and Culture	Pendidikan Education
(1)	(8)	(9)	(10)
Januari/January	100,99	104,77	107,40
Februari/February	101,00	104,73	107,40
Maret/March	101,01	104,73	107,40
April/April	99,70	104,73	107,40
Mei/May	101,89	105,88	107,40
Juni/June	101,89	105,88	107,40
Juli/July	101,89	105,84	108,48
Agustus/August	101,89	106,14	108,48
September/September	101,89	106,14	108,48
Oktober/October	101,89	106,14	108,48
November/November	101,89	106,14	108,48
Desember/December	101,90	106,15	108,48
2020	101,49	105,61	107,94

Lanjutan Tabel/*Continued Table* 9.3

Bulan Month	Penyediaan Makanan dan Minuman/Restoran Food and Beverage Services/Restaurant	Perawatan Pribadi dan Jasa Lainnya Personal Care and Other Services	Umum General
(1)	(11)	(12)	(13)
Januari/ <i>January</i>	103,17	105,44	103,71
Februari/ <i>February</i>	103,18	105,73	103,98
Maret/ <i>March</i>	103,27	106,85	104,02
April/ <i>April</i>	103,41	107,58	103,89
Mei/ <i>May</i>	104,53	108,48	104,03
Juni/ <i>June</i>	104,76	108,35	104,23
Juli/ <i>July</i>	105,27	109,02	103,94
Agustus/ <i>August</i>	105,31	110,97	103,58
September/ <i>September</i>	105,30	111,59	103,53
Oktober/ <i>October</i>	105,30	111,77	103,70
November/ <i>November</i>	105,30	111,94	104,02
Desember/ <i>December</i>	105,39	111,27	104,62
2020	104,52	109,08	103,94

Catatan/*Note*: ...Sumber/*Source*: BPS, Survei Harga Konsumen/*BPS-Statistics Indonesia, Consumer Price Survey*

Tabel
Table 9.4**Laju Inflasi Bulanan Menurut Kelompok Pengeluaran
(2018=100) di Kota Palembang, 2020**
**Monthly Inflation Rate by Expenditure Group (2018=100) in
Palembang Municipality, 2020**

Bulan Month	Makanan, Minuman dan Tembakau Food, Beverages and Tobacco	Pakaian dan Alas Kaki Clothing and Footwear	Perumahan, Air, Listrik, dan Bahan Bakar Rumah Tangga Housing, Water, Electricity, and Household Fuels
(1)	(2)	(3)	(4)
Januari/January	1,96	0,00	0,33
Februari/February	0,78	0,09	0,12
Maret/March	0,09	0,00	0,00
April/April	- 0,37	0,00	0,00
Mei/May	- 0,66	0,86	- 0,09
Juni/June	0,61	0,01	- 0,02
Juli/July	- 1,66	0,01	0,00
Agustus/August	- 1,63	0,14	0,03
September/September	- 0,34	0,04	0,00
Oktober/October	0,68	0,01	0,12
November/November	1,01	- 0,01	0,01
Desember/December	1,91	0,01	0,00
2020	2,34	1,16	0,49

Lanjutan Tabel/*Continued Table 9.4*

Bulan <i>Month</i>	Perlengkapan, Peralatan, dan Pemeliharaan Rutin Rumah Tangga <i>Furnishing, Household Equipment and Routine Household Maintenance</i>	Kesehatan <i>Health</i>	Transportasi <i>Transport</i>
(1)	(5)	(6)	(7)
Januari/ <i>January</i>	0,17	0,19	- 0,81
Februari/ <i>February</i>	0,06	0,09	- 0,13
Maret/ <i>March</i>	0,10	0,02	- 0,69
April/ <i>April</i>	0,24	0,08	- 0,06
Mei/ <i>May</i>	0,04	0,12	0,15
Juni/ <i>June</i>	0,02	0,05	0,02
Juli/ <i>July</i>	0,25	0,28	0,51
Agustus/ <i>August</i>	0,03	0,04	- 0,02
September/ <i>September</i>	0,23	0,27	0,00
Oktober/ <i>October</i>	- 0,10	0,03	- 0,57
November/ <i>November</i>	0,01	0,01	0,00
Desember/ <i>December</i>	- 0,02	- 0,07	0,50
2020	1,02	1,10	- 1,09

Lanjutan Tabel/*Continued Table 9.4*

Bulan Month	Informasi, Komunikasi, dan Jasa Keuangan Information, Communication and Financial Services	Rekreasi, Olahraga, dan Budaya Recreation, Sport, and Culture	Pendidikan Education
(1)	(8)	(9)	(10)
Januari/ <i>January</i>	0,00	0,41	0,00
Februari/ <i>February</i>	0,01	- 0,04	0,00
Maret/ <i>March</i>	0,01	0,00	0,00
April/ <i>April</i>	- 1,30	0,00	0,00
Mei/ <i>May</i>	2,20	1,10	0,00
Juni/ <i>June</i>	0,00	0,00	0,00
Juli/ <i>July</i>	0,00	- 0,04	1,01
Agustus/ <i>August</i>	0,00	0,28	0,00
September/ <i>September</i>	0,00	0,00	0,00
Oktober/ <i>October</i>	0,00	0,00	0,00
November/ <i>November</i>	0,00	0,00	0,00
Desember/ <i>December</i>	0,01	0,01	0,00
2020	0,90	1,73	1,01

Lanjutan Tabel/*Continued Table* 9.4

Bulan Month	Penyediaan Makanan dan Minuman/Restoran Food and Beverage Services/Restaurant	Perawatan Pribadi dan Jasa Lainnya Personal Care and Other Services	Umum General
(1)	(11)	(12)	(13)
Januari/January	0,27	0,48	0,62
Februari/February	0,01	0,28	0,26
Maret/March	0,09	1,06	0,04
April/April	0,14	0,68	- 0,12
Mei/May	1,08	0,84	0,13
Juni/June	0,22	- 0,12	0,19
Juli/July	0,49	0,62	- 0,28
Agustus/August	0,04	1,79	- 0,35
September/September	- 0,01	0,56	- 0,05
Oktober/October	0,00	0,16	0,16
November/November	0,00	0,15	0,31
Desember/December	0,09	- 0,60	0,58
2020	2,43	6,03	1,50

Catatan/Note: ...

Sumber/Source: BPS, Survei Harga Konsumen/BPS-Statistics Indonesia, Consumer Price Survey

10

PENGELUARAN PENDUDUK
POPULATION EXPENDITURE

Pengeluaran paling banyak untuk..



12,79% Pengeluaran per Kapita merupakan Makanan dan Minuman Jadi



24,71% Pengeluaran per Kapita merupakan Perumahan dan Fasilitas Rumah Tangga

PENJELASAN TEKNIS

1. Pengeluaran rata-rata per kapita adalah biaya yang dikeluarkan untuk konsumsi semua anggota rumah tangga selama sebulan baik yang berasal dari pembelian, pemberian maupun produksi sendiri dibagi dengan banyaknya anggota rumah tangga dalam rumah tangga tersebut.

TECHNICAL NOTES

1. *Per capita Average Expenditure is the cost spent for all household members consumption during the month, whether from purchasing, giving or own production, divided by the number of household members in the household.*

<https://muaraenimkab.bps.go.id>

ULASAN

Pengeluaran rumah tangga yang terdiri dari pengeluaran makanan dan bukan makanan dapat menggambarkan bagaimana penduduk mengalokasikan kebutuhan rumah tangga. Meskipun harga komoditas barang dan jasa antar daerah berbeda, nilai pengeluaran rumah tangga masih dapat menunjukkan perbedaan tingkat kesejahteraan penduduk antar kabupaten/kota khususnya dilihat dari segi ekonomi. Sehingga angka pengeluaran juga dapat dipakai untuk perbandingan antar wilayah/daerah.

Rata-rata pengeluaran per kapita penduduk pada tahun 2020 tercatat sebesar Rp 1.015.267 per bulan yang terdiri dari pengeluaran makanan sebesar Rp 523.827 dan non makanan sebesar Rp 491.440. Berdasarkan jenis pengeluarannya, pengeluaran per kapita makanan sebulan terbesar tahun 2020 digunakan untuk belanja kelompok makanan dan minuman jadi dan rokok yaitu masing-masing sebesar Rp 129.865 dan Rp 69.284. Sementara untuk pengeluaran per kapita non makanan sebulan terbesar digunakan untuk keperluan perumahan dan fasilitas rumah tangga serta untuk keperluan aneka komoditas dan jasa, masing-masing sebesar Rp 250.908 dan Rp 105.067.

DESCRIPTION

The household expenditure which are classified into food and non-food consumption expenditure, could describe how community allocates their household spending. Although the prices of goods and services are different in the different area, the household expenditure figure can still reflect level of welfare amongst area.

The monthly average per capita expenditure in 2020 was recorded at Rp 1,015,267 which consisted of Rp 523,827 for food and Rp 491,440 for non-food. Based on the type of expenditure, monthly average per capita expenditure figure for food showed that prepared food and beverages and cigarettes group were two biggest consumptions in 2020. The values for each were Rp 129,865 and Rp 69,284. On the other hand, the monthly per capita expenditure for non-food was spent for housing and household facilities and miscellaneous goods and services. Those spending were Rp 250,908 and Rp 105,067.

Tabel
Table 10.1

**Rata-rata Pengeluaran per Kapita Sebulan Menurut
Kelompok Komoditas (rupiah) di Kabupaten Muara Enim,
2019 dan 2020**
*Monthly Average Expenditure per Capita by Commodity
Group (rupiahs) in Muara Enim Regency, 2019 and 2020*

Kelompok Komoditas/Commodity Group	2019	2020
(1)	(2)	(3)
Makanan/Food		
Padi-padian/ <i>Cereals</i>	81 903	73 184
Umbi-umbian/ <i>Tubers</i>	4 767	6 386
Ikan/udang/cumi/kerang/ <i>Fish/shrimp/common squid/shells</i>	43 074	45 083
Daging/ <i>Meat</i>	19 305	19 903
Telur dan susu/ <i>Eggs and milk</i>	30 535	32 749
Sayur-sayuran/ <i>Vegetables</i>	35 882	51 548
Kacang-kacangan/ <i>Legumes</i>	8 672	9 747
Buah-buahan/ <i>Fruits</i>	15 584	23 562
Minyak dan kelapa/ <i>Oil and coconut</i>	11 820	13 347
Bahan minuman/ <i>Beverage stuffs</i>	19 925	20 518
Bumbu-bumbuan/ <i>Spices</i>	12 089	13 373
Konsumsi lainnya/ <i>Miscellaneous food items</i>	15 664	15 278
Makanan dan minuman jadi/ <i>Prepared food and beverages</i>	121 860	129 865
Rokok/ <i>Cigarettes</i>	79 639	69 284
Jumlah makanan/Total food	500 718	523 827
Bukan makanan/Non-food		
Perumahan dan fasilitas rumah tangga/ <i>Housing and household facilities</i>	231 719	250 908
Aneka komoditas dan jasa/ <i>Goods and services</i>	87 581	105 067
Pakaian alas kaki dan tutup kepala/ <i>Clothing footwear and headgear</i>	30 813	30 914
Komoditas tahan lama/ <i>Durable goods</i>	43 330	38 207
Pajak pungutan dan asuransi/ <i>Taxes and insurance</i>	34 001	47 858
Keperluan pesta dan upacara/kenduri/ <i>Parties and ceremonies</i>	17 473	18 486
Jumlah bukan makanan/Total non-food	444 917	491 440
Jumlah/Total	945 635	1 015 267

Catatan/Note: ...

Sumber/Source: BPS, Survei Sosial Ekonomi Nasional (Susenas) Maret/BPS-Statistics Indonesia, National Socioeconomic Survey March

Tabel
Table 10.2

Persentase Pengeluaran per Kapita Sebulan Menurut Kelompok Komoditas di Kabupaten Muara Enim, 2019 dan 2020
Percentage of Monthly Expenditure per Capita by Commodity Group in Muara Enim Regency, 2019 and 2020

Kelompok Komoditas/Commodity Group	2019	2020
(1)	(2)	(3)
Makanan/Food		
Padi-padian/ <i>Cereals</i>	8,66	7,21
Umbi-umbian/ <i>Tubers</i>	0,50	0,63
Ikan/udang/cumi/kerang/ <i>Fish/shrimp/common squid/shells</i>	4,56	4,44
Daging/ <i>Meat</i>	2,04	1,96
Telur dan susu/ <i>Eggs and milk</i>	3,23	3,23
Sayur-sayuran/ <i>Vegetables</i>	3,79	5,08
Kacang-kacangan/ <i>Legumes</i>	0,92	0,96
Buah-buahan/ <i>Fruits</i>	1,65	2,32
Minyak dan kelapa/ <i>Oil and coconut</i>	1,25	1,31
Bahan minuman/ <i>Beverage stuffs</i>	2,11	2,02
Bumbu-bumbuan/ <i>Spices</i>	1,28	1,32
Konsumsi lainnya/ <i>Miscellaneous food items</i>	1,66	1,50
Makanan dan minuman jadi/ <i>Prepared food and beverages</i>	12,89	12,79
Rokok/ <i>Cigarettes</i>	8,42	6,82
Jumlah makanan/Total food	52,95	51,59
Bukan makanan/Non-food		
Perumahan dan fasilitas rumah tangga/ <i>Housing and household facilities</i>	24,50	24,71
Aneka komoditas dan jasa/ <i>Goods and services</i>	9,26	10,35
Pakaian, alas kaki, dan tutup kepala/ <i>Clothing, footwear, and headgear</i>	3,26	3,04
Komoditas tahan lama/ <i>Durable goods</i>	4,58	3,76
Pajak, pungutan, dan asuransi/ <i>Taxes and insurance</i>	3,60	4,71
Keperluan pesta dan upacara/kenduri/ <i>Parties and ceremonies</i>	1,85	1,82
Jumlah bukan makanan/Total non-food	47,05	48,41
Jumlah/Total	100,00	100,00

Catatan/Note: ...

Sumber/Source: BPS, Survei Sosial Ekonomi Nasional (Susenas) Maret/BPS-Statistics Indonesia, National Socioeconomic Survey March

Tabel
Table 10.3**Persentase Penduduk Menurut Golongan Pengeluaran Per Kapita Sebulan di Kabupaten Muara Enim, 2019 dan 2020**
Percentage of Population by Per Capita Spending Group a Month in Muara Enim Regency, 2019 and 2020

Golongan Pengeluaran <i>Spending Group</i> (Rp)	2019	2020
(1)	(2)	(3)
< 150 000	0,00	0,00
150 000–199 999	0,00	0,00
200 000–299 999	1,69	1,20
300 000–499 999	20,00	17,04
500 000–749 999	28,20	25,51
750 000–999 999	14,94	18,89
1 000 000–1 499 999	23,14	19,78
> 1 500 000	12,03	17,58
Jumlah/Total	100,00	100,00

Catatan/Note: ...

Sumber/Source: BPS, Survei Sosial Ekonomi Nasional (Susenas) Maret/BPS-Statistics Indonesia, National Socioeconomic Survey March

A photograph of a market stall displaying various fresh produce. In the foreground, there are large stacks of green avocados, a pile of brown root vegetables, and baskets of red and yellow tomatoes. The background shows more market activity with wooden structures and other stalls. The image is overlaid with a green diagonal shape in the top right and a dark blue diagonal shape in the bottom left.

11

**PERDAGANGAN
TRADE**

**127
PASAR
DI MUARA ENIM**

**TERSEBAR DI KECAMATAN-KECAMATAN
DI KABUPATEN MUARA ENIM**

PENJELASAN TEKNIS

1. Pasar merupakan wadah kegiatan masyarakat dalam melakukan perdagangan. Hingga saat ini pasar tradisional dianggap sebagai pondasi dasar perekonomian di setiap wilayah.
2. Pasar Tradisional/Pasar Rakyat adalah pasar yang dibangun dan dikelola oleh Pemerintah, Pemerintah Daerah, Swasta, BUMN dan BUMD termasuk kerjasama dengan swasta dengan tempat usaha berupa toko, kios, los dan tenda yang dimiliki/dikelola oleh pedagang kecil, menengah, swadaya masyarakat atau koperasi dengan usaha kecil, modal kecil dan dengan proses jual beli dagangan melalui tawar menawar. Kebanyakan menjual kebutuhan sehari-hari seperti bahan makanan berupa ikan, buah, sayur-sayuran, telur, daging, kain, pakaian, kue-kue, dan lain-lain.
3. Pasar diklasifikasikan atas 4 (empat) tipe (Permendag No. 37/M-DAG/PER/5/2017), yaitu: i. Tipe APasar dengan operasional pasar harian, jumlah kapasitas pedagang paling sedikit 400 orang, dan/ atau luas lahan paling sedikit 5.000 m² . ii. Tipe BPasar dengan operasional pasar paling sedikit 3 hari dalam 1 minggu, jumlah kapasitas pedagang paling

TECHNICAL NOTES

1. *The market is a forum for community activities in conducting trade. Until now, traditional markets are considered as the basic foundation of the economy in each region.*
2. *Traditional Market / People Market is a market developed and managed by the Government, Regional Government, Private Sector, BUMN and BUMD including cooperation with the private sector with business premises in the form of shops, kiosks, booths and tents owned / managed by small, medium, non-governmental traders or cooperatives with small businesses, small capital and with the process of buying and selling merchandise through bargaining. Most sell daily necessities such as food in the form of fish, fruit, vegetables, eggs, meat, cloth, clothing, cakes, and others.*
3. *The market is classified into 4 (four) types (Permendag No. 37 / M-DAG / PER / 5/2017), namely: i.Types of Market with daily market operations, the total capacity of traders at least 400 people, and / or the most land area a little 5,000 m². ii. BPasar type with a market operation of at least 3 days a week, a total merchant capacity of at least 275 people, and / or an area of at least 4,000 m². iii. CPasar type*

- sedikit 275 orang, dan/atau luas lahan paling sedikit 4.000 m². iii. Tipe CPasar dengan operasional pasar paling sedikit 2 kali dalam 1 minggu, jumlah kapasitas pedagang paling sedikit 200 orang, dan/atau luas lahan paling sedikit 3.000 m². iv. Tipe DPasar dengan operasional pasar paling sedikit 1 kali dalam 1 minggu, jumlah kapasitas pedagang paling sedikit 100 orang, dan/atau luas lahan paling sedikit 2.000 m².
4. Profil Pasar Tradisional, Pusat Perbelanjaan, dan Toko Modern Tahun 20185c. Toko Modern adalah toko dengan sistem pelayanan mandiri, menjual jenis barang secara eceran yang berbentuk minimarket, supermarket, department store, hypermarket ataupun grosir yang berbentuk perkulakan. Pada kegiatan ini, toko modern yang dimaksud adalah toko modern yang memiliki luas lantai lebih dari 400 M² (empat ratus meter persegi). Dengan demikian, berdasarkan Permendag No: 70/M-DAG/PER/12/2013, toko modern yang dimaksud pada kegiatan ini adalah supermarket, department store, hypermarket ataupun grosir yang berbentuk perkulakan.
- with a market operation of at least 2 times a week, a total merchant capacity of at least 200 people, and / or a land area of at least 3,000 m². iv. Types of DPasar with a market operation of at least once a week, a number of traders with a capacity of at least 100 people, and / or an area of land of at least 2,000 m².*
4. *Profile of Traditional Markets, Shopping Centers, and Modern Stores in 20185c. Modern Stores are shops with self-service systems, selling types of goods in the form of minimarkets, supermarkets, department stores, hypermarkets or wholesalers in the form of grocery stores. In this activity, the modern store in question is a modern shop that has a floor area of more than 400 M² (four hundred square meters). Thus, based on Permendag No: 70 / M-DAG / PER / 12/2013, the modern stores referred to in this activity are supermarkets, department stores, hypermarkets or wholesalers in the form of retailers.*

ULASAN

Sarana Perdagangan di Kabupaten Muara Enim mengalami perubahan dibandingkan tahun 2017. Jumlah pasar bertambah dari 86 pada tahun 2017, 2018, 2019, menjadi 127 pada tahun 2020. Sementara itu, untuk data toko, kios, dan warung, tidak dapat ditampilkan.

DESCRIPTION

Trading facilities in Muara Enim Regency experienced a change compared to 2017. The number of markets increased compared to the previous years, from 86 to 127. Meanwhile, for store and others trading facilities, the data can not be shown as it not available.

<https://muaraenimkab.bps.go.id>

Tabel
Table 11.1**Jumlah Sarana Perdagangan Menurut Jenisnya di
Kabupaten Muara Enim, 2017–2020**
**Number of Trading Facilities by Type of Facility in Muara
Enim Regency, 2017–2020**

Jenis Sarana Perdagangan Type of Trading Facilities	2017	2018	2019	2020
(1)	(2)	(3)	(4)	(5)
Pasar/Market	86	86	86	127
Toko/Store
Kios	25	41	41	...
Warung
Jumlah/Total	111	127	127	127

Catatan/Note: ...

Sumber/Source: Dinas Perdagangan Kabupaten Muara Enim/Trading Services of Muara Enim Regency


12

SISTEM NERACA REGIONAL
SYSTEM OF REGIONAL ACCOUNTS

Share PDRB



B 51,69



C 16,13



A 10,01

Penyumbang
Tertinggi
Laju Pertumbuhan



D 15,71

PENJELASAN TEKNIS

1. Sumber data yang digunakan dalam bab ini berasal dari Badan Pusat Statistik Republik Indonesia (BPS- RI).
2. Indeks Harga Konsumen (IHK) yang merupakan indikator inflasi di Indonesia. Sejak Januari 2014 IHK dihitung berdasarkan Survei Biaya Hidup (SBH) di 82 kota tahun 2012 yang mencakup sekitar 225–462 komoditas.
3. Penghitungan statistik neraca regional yang digunakan di sini mengikuti buku petunjuk yang diterbitkan oleh Perserikatan Bangsa Bangsa yang dikenal sebagai "Sistem Neraca Nasional". Namun, penerapan statistik neraca regional tersebut telah disesuaikan dengan kondisi sosial ekonomi Nama Kabupaten/Kota.
4. Produk Domestik Regional Bruto (PDRB) pada tingkat regional (provinsi) menggambarkan kemampuan suatu wilayah untuk menciptakan output (nilai tambah) pada suatu waktu tertentu. Untuk menyusun PDRB digunakan 2 pendekatan yaitu Lapangan Usaha dan Pengeluaran. PDRB dari sisi lapangan usaha merupakan penjumlahan seluruh komponen nilai tambah bruto yang mampu diciptakan oleh sektor-sektor ekonomi atas berbagai aktivitas produksinya. Sedangkan dari sisi penggunaan menjelaskan

TECHNICAL NOTES

1. *Source of data used in this chapter comes from the BPS Statistics Indonesia (BPS-RI).*
2. *Consumer Price Index (CPI) is the indicator of inflation in Indonesia. Since January 2014, the CPI has been developed from the 2012 Cost of Living Survey (CLS) of 82 cities which is covering 225–462 commodities.*
3. *Calculation of regional accounts statistics which is used here follows the user guide published by the United Nations known as the "System of National Accounts". However, the application of regional account statistics has been adjusted to the socio-economic conditions of Nama Kabupaten/Kota.*
4. *The basic measure of the value added arising from economic is known as gross regional domestic product (grdp) at the regional level (provinces). To compile these statistics, two approaches have been used, i.e. "production approach" and "expenditure approach". The first approach is to measure value added produced by various kinds of economic activities, while the second approach is to measure final uses o the country's output. In other words, grdp is the sum fo total value added produced by all economic industries (activities) and the way of using it.*

tentang penggunaan dari nilai tambah tersebut.

5. Penduduk miskin adalah penduduk yang memiliki rata-rata pengeluaran per kapita per bulan di bawah Garis Kemiskinan.
 6. Indeks Pembangunan Manusia (IPM) adalah ukuran ringkas rata-rata capaian/keberhasilan dimensi utama pembangunan manusia yaitu: umur panjang dan hidup sehat, mempunyai pengetahuan, dan memiliki standar hidup yang layak.
5. *A person whose expenditure per capita per month is below the poverty line is considered to be poor.*
 6. *The human development index (HDI) is a summary measure of average in key dimension of human development: a long and healthy life, being knowledgeable, and have decent standard of living.*

<https://muaraenimkab.bps.go.id>

ULASAN	DESCRIPTION
PRODUK DOMESTIK REGIONAL BRUTO (PDRB)	GROSS REGIONAL DOMESTIC PRODUCTS (GRDP)
<p>Produk Domestik Regional Bruto (PDRB) adalah indikator utama perekonomian di suatu wilayah. PDRB atas dasar harga berlaku dapat digunakan untuk melihat struktur ekonomi sedangkan PDRB atas dasar harga konstan digunakan untuk melihat pertumbuhan ekonomi.</p>	<p><i>Gross Regional Domestic Products (GRDP) is the primary economic indicator in the region. GRDP at current prices can be used to view the structure of the economy, while GRDP at constant price can be used to see economic growth.</i></p>
<p>PDRB Kabupaten Muara Enim atas dasar harga berlaku dengan migas pada tahun 2020 mengalami peningkatan dibanding tahun sebelumnya. Pada tahun 2019, nilai tambah yang terbentuk sebesar Rp 57,39 triliun, dan pada tahun 2020 meningkat menjadi Rp 57,76 triliun.</p>	<p><i>GRDP of Muara Enim Regency at current prices with oil and gas experienced a rising compared to last year. In 2019, value added made was Rp 57.39 triliun. While in 2020, it was Rp 57.76 triliun.</i></p>
<p>Sedangkan nilai PDRB atas dasar harga konstan dengan migas tahun 2019 mencapai Rp 41,58 triliun dan menjadi Rp 41,59 triliun di tahun 2020.</p>	<p><i>Meanwhile, value added at constant prices with oil and gas in 2019 reached Rp 41.58 triliun and Rp 41.59 triliun in 2020.</i></p>
Struktur Ekonomi	Economic Structure
<p>Struktur ekonomi Kabupaten Muara Enim tahun 2020 atas dasar harga berlaku dengan migas masih didominasi oleh sektor primer yaitu 61,70 persen dari total PDRB. Kontribusi sektor primer berasal dari kategori pertambangan dan penggalan sebesar 51,69 persen dan kategori pertanian, kehutanan dan perikanan sebesar 10,01 persen.</p>	<p><i>Economic structure of Muara Enim Regency in 2020 at current market price with oil and gas was still dominated by primary sector by 61.70 percent of total GRDP. Contribution of primary sector comes from mining and quarrying amounted to 51.69 percent and agriculture, forestry and fishing category amounted to 10.01 percent.</i></p>
<p>Sektor sekunder memberikan kontribusi sebesar 21,97 persen</p>	<p><i>Secondary sector contributed 21.97 percent to GRDP Muara Enim. Main</i></p>

terhadap PDRB Muara Enim. Sumbangan sektor sekunder terutama diberikan oleh kategori industri pengolahan sebesar 16,13 persen.

Sumbangan sektor tersier terhadap PDRB sebesar 16,33 persen. Pada sektor ini sumbangan terbesar berasal dari kategori perdagangan besar dan eceran, reparasi mobil dan sepeda motor yaitu sebesar 8,62 persen. Sementara itu, peranan kategori lainnya hanya di bawah 2 persen.

Pertumbuhan Ekonomi

Pada tahun 2020, pertumbuhan ekonomi di kabupaten Muara Enim sebesar 0,03 persen dengan migas. Pertumbuhan ekonomi tahun 2020 ini jauh lebih lambat dibandingkan tahun 2019 yang tercatat sebesar 7,02 persen dengan migas.

Pertumbuhan ekonomi di Kabupaten Muara Enim ini terutama disebabkan adanya pandemi corona yang mengakibatkan pergolakan ekonomi di segala bidang. Meskipun demikian, beberapa kategori masih memiliki geliat yang cukup cepat, seperti pada kategori pengadaan listrik dan gas sebesar 15,71 persen, informasi dan komunikasi sebesar 14,78 persen, dan jasa kesehatan dan kegiatan sosial sebesar 11,45 persen. Sebaliknya, pertumbuhan ekonomi yang mengalami banyak kontraksi berada di kategori pertambangan dan penggalan yaitu sebesar -2,80 persen di tahun 2020 ini.

contribution of secondary sector comes from manufacturing category that reached 16.13 percent.

Tertiary sector contributed 16.33 percent to total GRDP. The largest contribution comes from wholesale and retail trade, repair of motor vehicles and motorcycles category that is equal to 8.62 percent. Meanwhile, another categories only had small portion of contribution that less than 2 percent.

Economic Growth

In 2020, economic growth of Muara Enim Regency reached 0.03 percent (with oil and gas). This economic growth grow really slow than last year that reached economic growth by 7.02 percent (with oil and gas).

The acceleration of economic growth in Muara Enim Regency was mainly due to the corona pandemic that causing many economic problems in every sector. Nevertheless, there are still number of categories with faster pace of economic growth, namely electricity and gas category at 15.71 percent, information and communication category amounted to 14.78 percent, and human work and social work activities category at 11.45 percent. On the contrary, the smallest economic growth is in themining and quarrying, which is minus 2.80 percent in 2020.

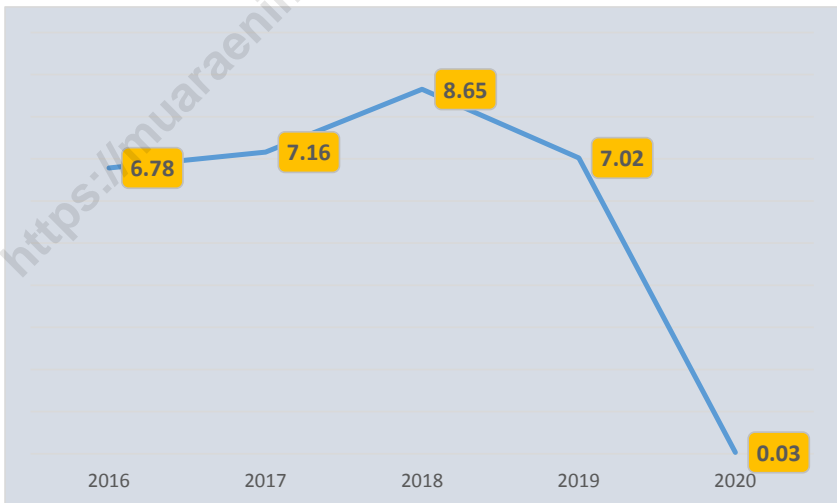
Gambar 12.1
Figures

PDRB ADHB, 2016–2020 (Triliun Rupiah)
GRDP Based On Current Prices, 2016–2020 (Trillion Rp)



Gambar 12.2
Figures

Pertumbuhan Ekonomi, 2016–2020 (Persen)
Economic Growth, 2016–2020 (Percent)



Sumber/Source : Badan Pusat Statistik/BPS-Statistic Indonesia

12.1 PRODUK DOMESTIK REGIONAL BRUTO PROVINSI PROVINCIAL GROSS REGIONAL DOMESTIC PRODUCT

Tabel 12.1 **Produk Domestik Regional Bruto Atas Dasar Harga Berlaku Menurut Lapangan Usaha di Kabupaten Muara Enim (miliar rupiah), 2016–2020**
Gross Regional Domestic Product at Current Market Prices by Industry in Muara Enim Regency (billion rupiahs), 2016–2020

	Lapangan Usaha/Industry	2016	2017	2018 ^x	2019 ^{xx}	2020 ^{xxx}
	(1)	(2)	(3)	(4)	(5)	(6)
A	Pertanian, Kehutanan, dan Perikanan/ <i>Agriculture, Forestry, and Fishing</i>	4 838,05	5 070,08	5 198,29	5 424,93	5 783,61
B	Pertambangan dan Penggalian/ <i>Mining and Quarrying</i>	21 817,50	23 883,99	29 041,55	31 779,18	29 853,49
C	Industri Pengolahan/ <i>Manufacturing</i>	6 123,54	6 759,25	7 424,61	8 128,05	9 318,75
D	Pengadaan Listrik dan Gas/ <i>Electricity and Gas</i>	54,93	65,58	76,02	82,60	98,81
E	Pengadaan Air; Pengelolaan Sampah, Limbah, dan Daur Ulang/ <i>Water Supply; Sewerage, Waste Management, and Remediation Activities</i>	11,44	12,84	14,39	15,53	16,45
F	Konstruksi/ <i>Construction</i>	2 554,67	2 812,13	3 011,50	3 162,84	3 259,92
G	Perdagangan Besar dan Eceran; Reparasi Mobil dan Sepeda Motor/ <i>Wholesale and Retail Trade; Repair of Motor Vehicles and Motorcycles</i>	2 999,51	3 564,99	4 049,32	4 599,46	4 979,53
H	Transportasi dan Pergudangan/ <i>Transportation and Storage</i>	583,75	671,25	749,83	832,30	843,41
I	Penyediaan Akomodasi dan Makan Minum/ <i>Accommodation and Food Service Activities</i>	219,77	251,46	289,23	338,03	337,69
J	Informasi dan Komunikasi/ <i>Information and Communication</i>	286,35	322,73	362,30	395,62	459,91

Lanjutan Tabel/*Continued Table* 12.1

	Lapangan Usaha/Industry	2016	2017	2018^x	2019^{xx}	2020^{xxx}
	(1)	(2)	(3)	(4)	(5)	(6)
K	Jasa Keuangan dan Asuransi/ <i>Financial and Insurance Activities</i>	275,20	298,21	314,59	321,36	325,97
L	Real Estat/ <i>Real Estate Activities</i>	464,61	510,89	565,14	630,99	673,56
M,N	Jasa Perusahaan/ <i>Business Activities</i>	6,47	7,31	8,31	9,37	9,59
O	Administrasi Pemerintahan, Pertahanan, dan Jaminan Sosial Wajib/ <i>Public Administration and Defence; Compulsory Social Security</i>	647,16	626,45	622,84	639,17	677,31
P	Jasa Pendidikan/ <i>Education</i>	587,40	601,50	621,25	654,35	691,51
Q	Jasa Kesehatan dan Kegiatan Sosial/ <i>Human Health and Social Work Activities</i>	178,81	196,42	205,06	221,03	257,41
R,S,T,U	Jasa Lainnya/ <i>Other Services Activities</i>	117,35	127,68	141,06	154,39	169,97
	Produk Domestik Bruto/ Gross Domestic Product	41 766,51	45 782,76	52 695,30	57 389,21	57 756,89

Catatan/Note: ...

Sumber/Source: BPS, berbagai sensus, survei dan sumber lain/*BPS-Statistics Indonesia, various census, survey, and other sources*

Tabel
Table 12.2

Produk Domestik Regional Bruto Atas Dasar Harga Konstan 2010 Menurut Lapangan Usaha di Kabupaten Muara Enim (miliar rupiah), 2016–2020
Gross Regional Domestic Product at 2010 Constant Market Prices by Industry in Muara Enim Regency (billion rupiahs), 2016–2020

	Lapangan Usaha/Industry	2016	2017	2018^x	2019^{xx}	2020^{xxx}
	(1)	(2)	(3)	(4)	(5)	(6)
A	Pertanian, Kehutanan, dan Perikanan/ <i>Agriculture, Forestry, and Fishing</i>	4 095,07	4 227,88	4 312,38	4 420,65	4 528,85
B	Pertambangan dan Penggalian/ <i>Mining and Quarrying</i>	19 204,96	20 782,11	23 102,64	24 934,50	24 235,45
C	Industri Pengolahan/ <i>Manufacturing</i>	4 112,13	4 335,64	4 611,17	4 965,18	5 433,06
D	Pengadaan Listrik dan Gas/ <i>Electricity and Gas</i>	37,60	40,06	46,31	50,83	58,81
E	Pengadaan Air; Pengelolaan Sampah, Limbah, dan Daur Ulang/ <i>Water Supply; Sewerage, Waste Management, and Remediation Activities</i>	7,47	7,97	8,70	9,29	9,77
F	Konstruksi/ <i>Construction</i>	1 703,40	1 855,93	1 956,89	2 053,76	2 098,53
G	Perdagangan Besar dan Eceran; Reparasi Mobil dan Sepeda Motor/ <i>Wholesale and Retail Trade; Repair of Motor Vehicles and Motorcycles</i>	1 733,01	1 904,65	2 073,55	2 260,01	2 253,63
H	Transportasi dan Pergudangan/ <i>Transportation and Storage</i>	350,01	378,76	408,98	443,44	438,01
I	Penyediaan Akomodasi dan Makan Minum/ <i>Accommodation and Food Service Activities</i>	139,03	150,55	165,60	185,43	181,46
J	Informasi dan Komunikasi/ <i>Information and Communication</i>	237,46	256,17	274,94	293,58	336,97

Lanjutan Tabel/*Continued Table* 12.2

Lapangan Usaha/ <i>Industry</i>		2016	2017	2018 ^x	2019 ^{xx}	2020 ^{xxx}
(1)		(2)	(3)	(4)	(5)	(6)
K	Jasa Keuangan dan Asuransi/ <i>Financial and Insurance Activities</i>	213,91	220,79	225,92	225,86	228,15
L	Real Estat/ <i>Real Estate Activities</i>	306,92	331,51	354,15	381,49	398,54
M,N	Jasa Perusahaan/ <i>Business Activities</i>	4,52	4,88	5,27	5,65	5,65
O	Administrasi Pemerintahan, Pertahanan, dan Jaminan Sosial Wajib/ <i>Public Administration and Defence; Compulsory Social Security</i>	512,68	533,80	551,74	565,86	581,25
P	Jasa Pendidikan/ <i>Education</i>	491,16	499,95	514,40	532,20	530,49
Q	Jasa Kesehatan dan Kegiatan Sosial/ <i>Human Health and Social Work Activities</i>	136,81	141,22	145,84	152,94	170,45
R,S,T,U	Jasa Lainnya/ <i>Other Services Activities</i>	86,30	90,13	95,96	100,87	105,47
Produk Domestik Bruto/ Gross Domestic Product		33 372,45	35 761,99	38 854,44	41 581,53	41 594,54

Catatan/*Note*: ...Sumber/*Source*: BPS, berbagai sensus, survei dan sumber lain/*BPS-Statistics Indonesia, various census, survey, and other sources*

Tabel
Table 12.3

Distribusi Persentase Produk Domestik Regional Bruto Atas Dasar Harga Berlaku Menurut Lapangan Usaha di Kabupaten Muara Enim, 2016–2020
Percentage Distribution of Gross Regional Domestic Product at Current Market Prices by Industry in Muara Enim Regency, 2016–2020

	Lapangan Usaha/ <i>Industry</i>	2016	2017	2018 ^x	2019 ^{xx}	2020 ^{xxx}
	(1)	(2)	(3)	(4)	(5)	(6)
A	Pertanian, Kehutanan, dan Perikanan/ <i>Agriculture, Forestry, and Fishing</i>	11,58	11,07	9,86	9,45	10,01
B	Pertambangan dan Penggalian/ <i>Mining and Quarrying</i>	52,24	52,17	55,11	55,37	51,69
C	Industri Pengolahan/ <i>Manufacturing</i>	14,66	14,76	14,09	14,16	16,13
D	Pengadaan Listrik dan Gas/ <i>Electricity and Gas</i>	0,13	0,14	0,14	0,14	0,17
E	Pengadaan Air; Pengelolaan Sampah, Limbah, dan Daur Ulang/ <i>Water Supply; Sewerage, Waste Management, and Remediation Activities</i>	0,03	0,03	0,03	0,03	0,03
F	Konstruksi/ <i>Construction</i>	6,12	6,14	5,71	5,51	5,64
G	Perdagangan Besar dan Eceran; Reparasi Mobil dan Sepeda Motor/ <i>Wholesale and Retail Trade; Repair of Motor Vehicles and Motorcycles</i>	7,18	7,79	7,68	8,01	8,62
H	Transportasi dan Pergudangan/ <i>Transportation and Storage</i>	1,40	1,47	1,42	1,45	1,46
I	Penyediaan Akomodasi dan Makan Minum/ <i>Accommodation and Food Service Activities</i>	0,53	0,55	0,55	0,59	0,58
J	Informasi dan Komunikasi/ <i>Information and Communication</i>	0,69	0,70	0,69	0,69	0,80

Lanjutan Tabel/*Continued Table* 12.3

Lapangan Usaha/Industry		2016	2017	2018^x	2019^{xx}	2020^{xxx}
(1)		(2)	(3)	(4)	(5)	(6)
K	Jasa Keuangan dan Asuransi/ <i>Financial and Insurance Activities</i>	0,66	0,65	0,60	0,56	0,56
L	Real Estat/ <i>Real Estate Activities</i>	1,11	1,12	1,07	1,10	1,17
M,N	Jasa Perusahaan/ <i>Business Activities</i>	0,02	0,02	0,02	0,02	0,02
O	Administrasi Pemerintahan, Pertahanan, dan Jaminan Sosial Wajib/ <i>Public Administration and Defence; Compulsory Social Security</i>	1,55	1,37	1,18	1,11	1,17
P	Jasa Pendidikan/ <i>Education</i>	1,41	1,31	1,18	1,14	1,20
Q	Jasa Kesehatan dan Kegiatan Sosial/ <i>Human Health and Social Work Activities</i>	0,43	0,43	0,39	0,39	0,45
R,S,T,U	Jasa Lainnya/ <i>Other Services Activities</i>	0,28	0,28	0,27	0,27	0,29
Produk Domestik Bruto/ Gross Domestic Product		100,00	100,00	100,00	100,00	100,00

Catatan/Note: ...

Sumber/Source: BPS, berbagai sensus, survei dan sumber lain/BPS-Statistics Indonesia, various census, survey, and other sources

Tabel
Table 12.4

Laju Pertumbuhan Produk Domestik Regional Bruto Atas Dasar Harga Konstan 2010 Menurut Lapangan Usaha di Kabupaten Muara Enim (persen), 2016–2020
Growth Rate of Gross Regional Domestic Product at 2010 Constant Market Prices by Industry in Muara Enim Regency (percent), 2016–2020

Lapangan Usaha/Industry		2016	2017	2018 ^x	2019 ^{xx}	2020 ^{xxx}
(1)		(2)	(3)	(4)	(5)	(6)
A	Pertanian, Kehutanan, dan Perikanan/ <i>Agriculture, Forestry, and Fishing</i>	4,21	3,24	2,00	2,51	2,45
B	Pertambangan dan Penggalian/ <i>Mining and Quarrying</i>	7,15	8,21	11,17	7,93	-2,80
C	Industri Pengolahan/ <i>Manufacturing</i>	5,64	5,44	6,36	7,68	9,42
D	Pengadaan Listrik dan Gas/ <i>Electricity and Gas</i>	31,20	6,55	15,58	9,77	15,71
E	Pengadaan Air; Pengelolaan Sampah, Limbah, dan Daur Ulang/ <i>Water Supply; Sewerage, Waste Management, and Remediation Activities</i>	10,19	6,64	9,18	6,79	5,12
F	Konstruksi/ <i>Construction</i>	8,47	8,95	5,44	4,95	2,18
G	Perdagangan Besar dan Eceran; Reparasi Mobil dan Sepeda Motor/ <i>Wholesale and Retail Trade; Repair of Motor Vehicles and Motorcycles</i>	10,65	9,90	8,87	8,99	-0,28
H	Transportasi dan Pergudangan/ <i>Transportation and Storage</i>	6,33	8,21	7,98	8,43	-1,22
I	Penyediaan Akomodasi dan Makan Minum/ <i>Accommodation and Food Service Activities</i>	11,24	8,28	10,00	11,98	-2,14
J	Informasi dan Komunikasi/ <i>Information and Communication</i>	6,00	7,88	7,33	6,78	14,78

Lanjutan Tabel/*Continued Table 12.4*

	Lapangan Usaha/Industry	2016	2017	2018^x	2019^{xx}	2020^{xxx}
	(1)	(2)	(3)	(4)	(5)	(6)
K	Jasa Keuangan dan Asuransi/ <i>Financial and Insurance Activities</i>	7,43	3,22	2,33	-0,03	1,01
L	Real Estat/ <i>Real Estate Activities</i>	9,50	8,01	6,83	7,72	4,47
M,N	Jasa Perusahaan/ <i>Business Activities</i>	6,77	7,97	8,07	7,16	-0,05
O	Administrasi Pemerintahan, Pertahanan, dan Jaminan Sosial Wajib/ <i>Public Administration and Defence; Compulsory Social Security</i>	3,94	4,12	3,36	2,56	2,72
P	Jasa Pendidikan/ <i>Education</i>	4,97	1,79	2,89	3,46	-0,32
Q	Jasa Kesehatan dan Kegiatan Sosial/ <i>Human Health and Social Work Activities</i>	3,55	3,22	3,27	4,86	11,45
R,S,T,U	Jasa Lainnya/ <i>Other Services Activities</i>	5,97	4,44	6,47	5,12	4,56
	Produk Domestik Bruto/ Gross Domestic Product	6,78	7,16	8,65	7,02	0,03

Catatan/Note: ...

Sumber/Source: BPS, berbagai sensus, survei dan sumber lain/BPS-Statistics Indonesia, various census, survey, and other sources

Tabel
Table 12.5

Produk Domestik Regional Bruto Atas Dasar Harga Berlaku Menurut Jenis Pengeluaran di Kabupaten Muara Enim (miliar rupiah), 2016–2020
Gross Regional Domestic Product at Current Market Prices by Type of Expenditure in Muara Enim Regency (billion rupiahs), 2016–2020

Jenis Pengeluaran Type of Expenditure	2016	2017	2018^x	2019^{xx}	2020^{xxx}
(1)	(2)	(3)	(4)	(5)	(6)
Pengeluaran Konsumsi Rumah Tangga <i>Household Consumption Expenditure</i>	27 525,59	29 890,03	32 555,02	35 438,71	...
Pengeluaran Konsumsi LNPRT <i>NPISH Consumption Expenditure</i>	830,33	879,91	999,20	1 131,27	...
Pengeluaran Konsumsi Pemerintah <i>Government Consumption Expenditure</i>	2 002,38	2 302,51	2 538,41	2 849,27	...
Pembentukan Modal Tetap Bruto <i>Gross Fixed Capital Formation</i>	13 226,15	13 919,92	14 745,29	15 075,12	...
Perubahan Inventori <i>Changes in Inventories</i>	- 522,09	- 243,98	218,10	-146,01	...
Net Ekspor Barang dan Jasa <i>Net Exports of Goods and Services</i>	-1 295,85	-965,63	1 661,53	3 076,11	...
Produk Domestik Bruto/Gross Domestic Product	41 766,51	45 782,76	52 717,55	57 424,46	...

Catatan/Note: Adanya perbedaan jumlah total PDRB Menurut Jenis Pengeluaran Tahun 2018 dan 2019 dikarenakan belum terselenggaranya Rekonsiliasi PDRB Menurut Jenis Pengeluaran/There are differences in the total amount of GRDP by Type of Expenditure in 2018 and 2019 because not reconciliated

Sumber/Source: BPS, berbagai sensus, survei dan sumber lain/BPS-Statistics Indonesia, various census, survey, and other sources

Tabel
Table 12.6

Produk Domestik Regional Bruto Atas Dasar Harga Konstan 2010 Menurut Jenis Pengeluaran di Kabupaten Muara Enim (miliar rupiah), 2016–2020
Gross Regional Domestic Product at 2010 Constant Market Prices by Type of Expenditure in Muara Enim Regency (billion rupiahs), 2016–2020

Jenis Pengeluaran Type of Expenditure	2016	2017	2018 ^x	2019 ^{xx}	2020 ^{xxx}
(1)	(2)	(3)	(4)	(5)	(6)
Pengeluaran Konsumsi Rumah Tangga <i>Household Consumption Expenditure</i>	18 578,81	19 014,08	19 890,81	20 625,39	...
Pengeluaran Konsumsi LNPRT <i>NPISH Consumption Expenditure</i>	620,31	637,55	693,29	764,44	...
Pengeluaran Konsumsi Pemerintah <i>Government Consumption Expenditure</i>	1 318,23	1 433,18	1 544,81	1 632,82	...
Pembentukan Modal Tetap Bruto <i>Gross Fixed Capital Formation</i>	10 088,58	10 526,88	10 771,82	11 044,31	...
Perubahan Inventori <i>Changes in Inventories</i>	- 104,82	- 332,28	243,36	-162,18	...
Net Ekspor Barang dan Jasa <i>Net Exports of Goods and Services</i>	2 871,34	4 482,59	5 719,84	7 688,79	...
Produk Domestik Bruto/Gross Domestic Product	33 372,45	35 761,99	38 863,93	41 593,56	...

Catatan/Note: Adanya perbedaan jumlah total PDRB Menurut Jenis Pengeluaran Tahun 2018 dan 2019 dikarenakan belum terselenggaranya Rekonsiliasi PDRB Menurut Jenis Pengeluaran/There are differences in the total amount of GRDP by Type of Expenditure in 2018 and 2019 because not reconciliated

Sumber/Source: BPS, berbagai sensus, survei dan sumber lain/BPS-Statistics Indonesia, various census, survey, and other sources



13

**PERBANDINGAN ANTAR KABUPATEN/KOTA
REGENCY/MUNICIPAL COMPARISON**

**7,33%
PENDUDUK MISKIN
SUMATERA SELATAN
BERADA
DI MUARA ENIM**

NOMOR LIMA TERBANYAK SE-SUMSEL

**PENDUDUK MISKIN
SEBANYAK 79,27 RIBU JIWA**

PENJELASAN TEKNIS

1. **Penduduk Indonesia** adalah semua orang yang berdomisili di wilayah teritorial Indonesia selama 6 bulan atau lebih dan atau mereka yang berdomisili kurang dari 6 bulan tetapi bertujuan menetap.
2. **Laju pertumbuhan Produk Domestik Regional Bruto** diperoleh dari perhitungan PDRB atas dasar harga konstan. Diperoleh dengan cara mengurangi nilai PDRB pada tahun ke-n terhadap nilai pada tahun ke n-1 (tahun sebelumnya), dibagi dengan nilai pada tahun ke n-1, dikalikan dengan 100 persen. Laju pertumbuhan menunjukkan perkembangan agregat pendapatan dari satu waktu tertentu terhadap waktu sebelumnya.
3. **Penduduk miskin** adalah penduduk yang memiliki rata-rata pengeluaran per kapita per bulan di bawah Garis Kemiskinan.
4. **Indeks Pembangunan Manusia (IPM)** menjelaskan bagaimana penduduk dapat mengakses hasil pembangunan dalam memperoleh pendapatan, kesehatan, pendidikan, dan sebagainya. IPM diperkenalkan oleh UNDP pada tahun 1990 dan dipublikasikan secara berkala

TECHNICAL NOTES

1. ***The population of Indonesia** are all residents of the entire territory of Indonesia who have stayed for six months or longer, and those who intended to stay more than six months even though their length of stay is less than six months.*
2. ***Growth rate of Gross Regional Domestic Product** is derived from GRDP at constant market prices. It is obtained by subtracting the value of GRDP year n with the value of GRDP year n-1, divided by the value of GRDP year n-1 then multiplied by 100 percent. The growth rate of GRDP explains the income growth during the given period.*
3. *A person whose expenditure per capita per month is below the poverty line is considered to be **poor**.*
4. ***The Human Development Index (HDI)** explains how people can access development results in obtaining income, health, education and so forth. HDI was introduced by United Nations Development Programme (UNDP) in 1990 and published periodically in the annual report of the*

dalam laporan tahunan *Human Development Report (HDR)*. IPM dibentuk oleh 3 (tiga) dimensi dasar; Umur panjang dan hidup sehat, Pengetahuan, dan Standar hidup layak.

Human Development Report. HDI was formed by three basic dimensions; a long and healthy life, knowledge, and a decent standard of living.

<https://muaraenimkab.bps.go.id>

ULASAN**DESCRIPTION****Kependudukan**

Jumlah penduduk semakin bertambah dari tahun ke tahun. Untuk wilayah Provinsi Sumatera Selatan pada tahun 2020, Kota Palembang merupakan kota dengan jumlah penduduk terbesar yaitu 1.668,85 ribu jiwa berdasarkan hasil Sensus Penduduk 2020, diikuti Kabupaten Banyuasin dengan jumlah penduduk sebesar 836,91 ribu jiwa, sedangkan Kota Pagar Alam merupakan kota dengan jumlah penduduk terkecil yaitu 143,84 ribu jiwa berdasarkan Sensus Penduduk 2020.

Perekonomian

Kondisi perekonomian suatu daerah dapat dilihat dari beberapa indikator diantaranya adalah laju pertumbuhan PDRB, pendapatan per kapita dan laju inflasi. PDRB sering dipakai sebagai indikator kemakmuran suatu daerah. Laju pertumbuhan ekonomi (PDRB atas dasar harga konstan 2010) kabupaten/kota di wilayah Sumatera Selatan menunjukkan berbagai guncangan pada tahun 2020 karena pandemi korona. Kota Palembang mencatat laju pertumbuhan ekonominya pada tahun 2020 sebesar -0,25 persen, paling rendah untuk wilayah Sumatera Selatan. Laju pertumbuhan ekonomi Kabupaten Muara Enim berada pada urutan menengah dengan nilai 0,03 persen. Laju pertumbuhan ekonomi terbesar adalah Kabupaten Ogan

Population

The population is increasing from year to year. For the region of South Sumatera in 2020, Palembang Municipality has the biggest population with 1,668.85 thousand people based on Population Cencus 2020, followed by Banyuasin Regency with total population of 836.91 thousand people. Meanwhile, Pagar Alam Municipality has the smallest population, 143.84 thousand people based on Population Cencus 2020.

Economy

The economic condition of a region can be seen from several indicators such as GDP growth rate, income per capita and inflation rates. GDP is often used as an indicator of the prosperity of a region. The rate of economic growth (GRDP at 2010 constant prices) regency/municipal in South Sumatera region shocked a wave because corona pandemic in the year 2020. Palembang Municipality recorded the rate of economic growth in 2020 amounted to -0.25 percent, the least in South Sumatera region. Muara Enim Regency, the rate of economic growth is at the middle lower with a value of 0032 percent, The biggest rate of economic growth was Ogan Komering Ulu Timur Regency amounted to 0.41 percent.

Komerling Ulu Timur sebesar 0,41 persen.

Kemiskinan dan Pembangunan Manusia

Aspek lain yang digunakan untuk perbandingan regional adalah tingkat kemiskinan. Ukuran kemiskinan yang digunakan adalah jumlah penduduk miskin yang diperoleh dari data hasil Survei Sosial Ekonomi Nasional (Susenas). Dibandingkan dengan kabupaten/kota di wilayah Sumatera selatan lainnya, Kota Palembang memiliki jumlah penduduk miskin terbesar yaitu 182,61 ribu jiwa pada tahun 2020 atau naik 1,07 persen dibanding tahun 2019 yaitu sebesar 180,67 ribu jiwa. Angka ini masih jauh lebih tinggi bila dibandingkan dengan Kota Pagar Alam yang memiliki jumlah penduduk miskin 12,71 ribu jiwa. Kemajuan pembangunan manusia diukur berdasarkan Indeks Pembangunan Manusia (IPM). Pada tahun 2020 di wilayah Provinsi Sumatera Selatan, kabupaten/kota dengan capaian tertinggi dalam pembangunan manusia adalah Kota Palembang, diikuti Lubuklinggau, Prabumulih, dan Ogan Komerling Ulu. Sedangkan Kabupaten Musi Rawas Utara menempati urutan terendah.

Poverty and Human Development

Another aspect that is used for regional comparison is the level of poverty. Poverty measure used is the number of poor people who obtained the data from the National Socio Economic Survey (SUSENAS). Compared with the regency/municipal in other southSumatera region, Palembang Municipality has the largest number of poor people about 182.61 thousand people by 2020, up by 1.07 percent compared to the year 2019 that reach 180.67 thousand people. This figure is still very much higher when compared to the Pagar Alam Municipality which has a population of 12.71 thousand poorpeople. The progress of human development measured by the Human Development Index (HDI). In the year 2020 in the south Sumatera Province region, the regency/municipality with the highest achievements in human development is the Palembang Municipality, followed Lubuklinggau, Prabumulih and Ogan Komerling Ulu. Meanwhile, Musi Rawas Utara Regency ranked the lowest.

Tabel
Table 13.1**Jumlah Penduduk Menurut Kabupaten/Kota di Provinsi Sumatera Selatan (ribu), 2016–2020**
Population by Regency/Municipality in Sumatera Selatan Province (thousand), 2016–2020

Kabupaten/Kota Regency/Municipality	2016¹	2017¹	2018¹	2019¹	2020²
(1)	(2)	(3)	(4)	(5)	(6)
Ogan Komering Ulu	355,00	359,67	364,26	368,76	367,60
Ogan Komering Ilir	799,71	810,71	821,53	832,15	769,35
Muara Enim	610,5	619,64	628,66	637,56	612,90
Lahat	397,74	401,73	405,61	409,35	430,07
Musi Rawas	390,07	395,20	400,24	405,18	395,57
Musi Banyuasin	621,64	630,91	640,07	649,09	622,21
Banyuasin	824,02	835,24	846,27	857,10	836,91
OKU Selatan	349,26	353,93	358,51	363,00	408,98
OKU Timur	657,18	664,02	670,65	677,08	649,85
Ogan Ilir	414,79	419,84	424,77	429,60	416,55
Empat Lawang	241,51	244,56	247,54	250,47	333,62
Panukal Abab Lematang Ilir	182,42	185,00	187,55	190,06	194,90
Musi Rawas Utara	185,44	187,86	190,22	192,54	188,86
Palembang	1 606,03	1.629,11	1 651,86	1 674,24	1 668,85
Prabumulih	180,25	183,09	185,90	188,67	193,20
Pagar Alam	135,38	136,69	137,96	139,19	143,84
Lubuk Linggau	223,18	226,55	229,89	233,18	234,17
Sumatera Selatan	8 174,13	8 283,75	8 391,49	8 497,20	8 467,43

Catatan/Note: ...

Sumber/Source: ¹ BPS, Proyeksi Penduduk Indonesia 2010–2035/BPS-Statistics Indonesia, Indonesia Population Projection 2010–2035² BPS, Sensus Penduduk (SP) 2020/BPS-Statistics Indonesia, 2020 Population Census

Tabel
Table 13.2

Laju Pertumbuhan Produk Domestik Regional Bruto Atas Dasar Harga Konstan 2010 Menurut Kabupaten/Kota di Provinsi Sumatera Selatan (persen), 2016–2020
Rate of Growth of Gross Regional Domestic Products at Constant 2010 Prices by Regency/Municipality in Sumatera Selatan Province (percent), 2016–2020

Kabupaten/Kota Regency/Municipality	2016	2017	2018	2019 ^x	2020 ^{xx}
(1)	(2)	(3)	(4)	(5)	(6)
Ogan Komering Ulu	3,96	4,06	4,88	5,66	-0,01
Ogan Komering Ilir	4,47	5,11	4,94	5,08	0,24
Muara Enim	6,78	7,16	8,65	7,02	0,03
Lahat	2,34	4,44	4,07	5,62	0,36
Musi Rawas	5,25	5,03	5,79	5,87	0,24
Musi Banyuasin	2,17	3,02	3,21	4,57	-0,04
Banyuasin	5,89	5,05	5,10	5,22	0,13
OKU Selatan	5,19	4,51	5,05	5,04	0,37
OKU Timur	6,17	3,37	4,29	5,47	0,41
Ogan Ilir	5,13	5,14	5,18	5,19	0,14
Empat Lawang	4,54	3,71	4,23	3,62	0,09
Panukal Abab Lematang Ilir	5,19	5,97	6,38	6,16	0,28
Musi Rawas Utara	2,70	4,65	4,21	4,15	0,37
Palembang	5,74	6,21	6,48	5,93	-0,25
Prabumulih	6,62	5,27	5,83	5,55	-0,18
Pagar Alam	4,41	4,81	4,18	3,52	0,01
Lubuk Linggau	6,33	6,31	5,93	5,70	-0,13
Sumatera Selatan	5,04	5,51	6,01	5,69	-0,11

Catatan/Note: ...

Sumber/Source: Badan Pusat Statistik Provinsi Sumatera Selatan/ BPS-Statistics of Sumatera Selatan Province

Tabel
Table 13.3**Jumlah Penduduk Miskin Menurut Kabupaten/Kota di
Provinsi Sumatera Selatan (ribu), 2016–2020**
**Number of Poor Population by Regency/Municipality in
Sumatera Selatan Province (thousand), 2016–2020**

Kabupaten/Kota Regency/Municipality	2016	2017	2018	2019	2020
(1)	(2)	(3)	(4)	(5)	(6)
Ogan Komering Ulu	46,97	46,34	45,71	46,84	47,30
Ogan Komering Ilir	127,54	127,06	124,86	124,14	123,34
Muara Enim	82,35	81,30	78,58	78,75	79,27
Lahat	67,83	67,33	65,31	65,03	65,75
Musi Rawas	55,50	55,96	54,75	53,82	54,95
Musi Banyuasin	106,78	105,08	105,15	105,83	105,38
Banyuasin	95,99	95,28	95,29	96,55	96,27
OKU Selatan	38,42	38,63	37,87	37,92	39,50
OKU Timur	73,93	72,81	70,65	70,40	71,10
Ogan Ilir	57,01	56,85	55,87	57,06	57,97
Empat Lawang	30,17	30,29	30,20	30,68	31,89
Panukal Abab Lematang Ilir	25,89	26,75	25,78	25,47	24,17
Musi Rawas Utara	36,95	36,46	36,19	36,63	37,75
Palembang	191,95	184,41	179,32	180,67	182,61
Prabumulih	20,47	20,72	20,95	21,62	21,83
Pagar Alam	12,40	12,12	12,07	12,37	12,71
Lubuk Linggau	31,05	29,54	29,74	29,98	29,80
Sumatera Selatan	1 101,20	1 086,92	1 068,27	1 073,74	1 081,59

Catatan/Note: ...

Sumber/Source: Badan Pusat Statistik Provinsi Sumatera Selatan/ BPS-Statistics of Sumatera Selatan Province

Tabel
Table 13.4

**Indeks Pembangunan Manusia Menurut Kabupaten/Kota
di Provinsi Sumatera Selatan, 2016–2020**
*Human Development Index by Regency/Municipality in
Sumatera Selatan Province, 2016–2020*

Kabupaten/Kota Regency/Municipality	2016	2017	2018	2019	2020
(1)	(2)	(3)	(4)	(5)	(6)
Ogan Komering Ulu	67,47	68,28	69,01	69,45	69,32
Ogan Komering Ilir	65,44	66,11	66,57	66,96	66,82
Muara Enim	66,71	67,63	68,28	68,88	68,74
Lahat	65,75	66,38	66,99	67,62	67,44
Musi Rawas	64,75	65,31	66,18	66,92	66,79
Musi Banyuasin	66,45	66,96	67,57	67,83	67,69
Banyuasin	65,01	65,85	66,40	66,90	66,74
OKU Selatan	63,42	63,96	64,84	65,43	65,30
OKU Timur	67,38	67,84	68,58	69,34	69,28
Ogan Ilir	65,45	65,63	66,43	67,22	67,06
Empat Lawang	64,00	64,21	64,81	65,1	65,25
Panukal Abab Lematang Ilir	61,66	62,58	63,49	64,33	64,70
Musi Rawas Utara	63,05	63,18	63,75	64,32	64,49
Palembang	76,59	77,22	77,89	78,44	78,33
Prabumulih	73,38	73,58	74,04	74,40	74,55
Pagar Alam	65,96	66,81	67,62	68,44	68,31
Lubuk Linggau	73,57	73,67	74,09	74,81	74,78
Sumatera Selatan	68,24	68,86	69,39	70,02	70,01

Catatan/Note: ...

Sumber/SOURCE: Badan Pusat Statistik Provinsi Sumatera Selatan/ BPS-Statistics of Sumatera Selatan Province



Sensus
Penduduk
2020

#MencatatIndonesia

DATA

MENCERDASKAN BANGSA

Enlighten The Nation



**BADAN PUSAT STATISTIK
KABUPATEN MUARA ENIM
BPS-STATISTICS OF MUARA ENIM REGENCY**

Jl. Bambang Utoyo No 44 Muara Enim 31314
Telp.: 0734-421088 Fax.: 0734-421088
Homepage: <http://muaraenimkab.bps.go.id>
E-mail: bps1603@bps.go.id

