

# KABUPATEN TANJUNG JABUNG TIMUR DALAM ANGKA

# 2021

*Tanjung Jabung Timur Regency in Figures*



**BADAN PUSAT STATISTIK  
KABUPATEN TANJUNG JABUNG TIMUR**  
*BPS-Statistics Tanjung Jabung Timur Regency*



# KABUPATEN TANJUNG JABUNG TIMUR DALAM ANGKA

# 2021

*Tanjung Jabung Timur Regency in Figures*



**KABUPATEN TANJUNG JABUNG TIMUR DALAM ANGKA**  
**TANJUNG JABUNG TIMUR REGENCY in Figures**  
**2021**

ISSN: 2597-5862

No. Publikasi/*Publication Number*: 15060.2101

Katalog /*Catalog*: 1102001.1506

Ukuran Buku/*Book Size*: 14,8 cm x 21 cm

Jumlah Halaman/*Number of Pages* : xlii + 324 hal/*pages*

Naskah/*Manuscript*:

BPS Kabupaten Tanjung Jabung Timur

*BPS-Statistics of Tanjung Jabung Timur Regency*

Penyunting/*Editor*:

BPS Kabupaten Tanjung Jabung Timur

*BPS-Statistics of Tanjung Jabung Timur Regency*

Gambar Kover/*Cover Design*:

Seksi Integrasi Pengolahan dan Diseminasi Statistik

*Section of Integration Processing and Statistics Dissemination*

Ilustrasi Kover/*Cover Illustration*:

[www.freepik.com](http://www.freepik.com)

Diterbitkan oleh/*Published by*:

©BPS Kabupaten Tanjung Jabung Timur

*BPS-Statistics of Tanjung Jabung Timur Regency*

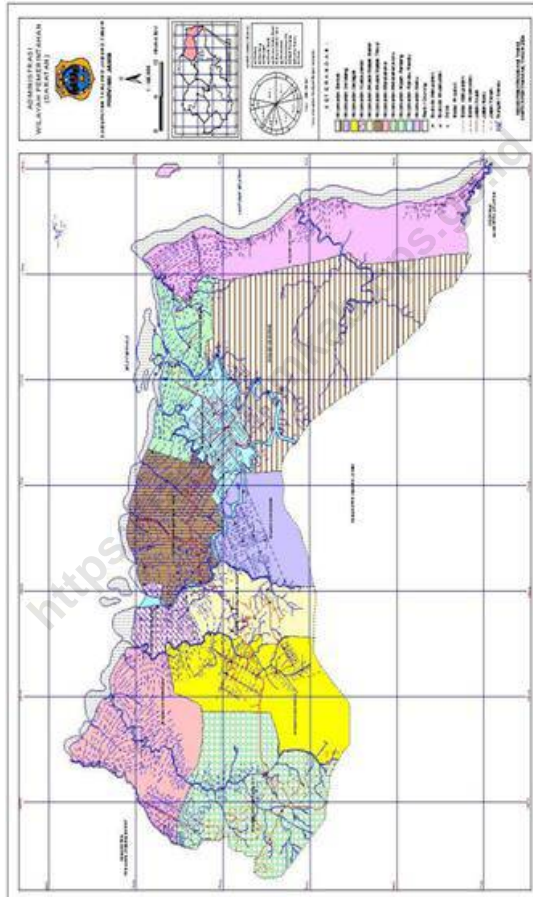
Dicetak oleh/*Printed by*:

CV. Suber Digital Printing

Dilarang mengumumkan, mendistribusikan, mengomunikasikan, dan/atau menggandakan sebagian atau seluruh isi buku ini untuk tujuan komersil tanpa izin tertulis dari Badan Pusat Statistik.

*Prohibited to announce, distribute, communicate, and/or copy part or all of this book for commercial purpose without permission from BPS-Statistics Indonesia.*

# PETA WILAYAH KABUPATEN TANJUNG JABUNG TIMUR MAP OF TANJUNG JABUNG TIMUR REGENCY



**KABUPATEN TANJUNG JABUNG TIMUR DALAM ANGKA**  
***Tanjung Jabung Timur Regency in Figures***  
**2021**

**Tim Penyusun**  
***Drafting Team***

Penanggung Jawab Umum/*Chief in Charge*:  
Pangorian Marpaung

Penyusun/*Composer*:  
Aris Wijayanto  
Grace Marethy Sibarani

Pengumpul Data/*Data Collectors*:  
Aris Wijayanto  
Ihdayani Banun Afa

Pengolah Data/*Data Processing*:  
Grace Marethy Sibarani  
Aris Wijayanto

Analisis/*Analyst*:  
Aris Wijayanto  
Grace Marethy Sibarani

Penyunting/*Editor*:  
Aris Wijayanto

Gambar Kulit/*Cover Design*:  
Ihdayani Banun Afa

Tata Letak/*Layouting*:  
Aris Wijayanto

Infografis/*Infographics*:  
Ihdayani Banun Afa

**KEPALA BPS KABUPATEN TANJUNG JABUNG TIMUR**  
**CHIEF STATISTICIAN OF TANJUNG JABUNG TIMUR REGENCY**



**PANGORIAN MARPAUNG**







## KATA PENGANTAR

Publikasi **Kabupaten Tanjung Jabung Timur Dalam Angka 2021** merupakan publikasi yang diterbitkan oleh BPS Kabupaten Tanjung Jabung Timur setiap tahun. Data dalam publikasi ini kondisi tahun 2020. Disadari bahwa publikasi ini belum sepenuhnya memenuhi harapan pihak pemakai data khususnya para perencana, namun diharapkan dapat membantu melengkapi penyusunan rencana pembangunan di Kabupaten Tanjung Jabung Timur.

Publikasi ini dapat terwujud berkat kerja sama dan bantuan dari berbagai pihak baik instansi pemerintah maupun swasta. Kepada semua pihak yang telah memberikan bantuan disampaikan penghargaan dan terima kasih yang sebesar-besarnya.

Walaupun publikasi ini telah disiapkan sebaik-baiknya, namun disadari masih ada kekurangan dan kesalahan yang terjadi. Untuk perbaikan publikasi ini, tanggapan dan saran yang bersifat konstruktif dari para pemakai sangat diharapkan.

Muara Sabak, Februari 2021  
Kepala BPS  
Kabupaten Tanjung Jabung Timur

**PANGORIAN MARPAUNG**



## PREFACE

*Tanjung Jabung Timur Regency in Figures 2021* is annual publication written by BPS-Statistics of Tanjung Jabung Timur Regency. Data in this publication is in 2021. Honestly, this publication has not perfect yet and has not filled the user's hope, especially for the planners, but hopefully it can help to equip compilation of development planning in Tanjung Jabung Timur Regency.

This comprehensive publication has been made possible with the assistance and contribution from several governmental institutions and private organizations. To all parties who have been involved in the preparation of this publication, I would like to express my sincerest appreciation and gratitude.

Comments and constructive suggestions for the improvement of this publication are always welcome.

Muara Sabak, February 2021  
Chief Statistician of  
Tanjung Jabung Timur Regency

**PANGORIAN MARPAUNG**

## DAFTAR ISI / CONTENTS

	Halaman <i>Page</i>
Kata Pengantar/ <i>Preface</i> .....	vii
Daftar Isi/ <i>Contents</i> .....	ix
Daftar Tabel/ <i>List of Tables</i> .....	xi
Daftar Gambar/ <i>List of Figures</i> .....	xxxiii
Daftar Singkatan/ <i>List of Abbreviations</i> .....	xxxix
Statistik Kunci/ <i>Key Statistics</i> .....	xli
1. Geografi dan Iklim/ <i>Geography and Climate</i> .....	1
2. Pemerintahan/ <i>Government</i> .....	17
3. Penduduk dan Ketenagakerjaan/ <i>Population and Employment</i> .....	53
4. Sosial dan Kesejahteraan Rakyat/ <i>Social and Welfare</i> .....	67
5. Pertanian, Kehutanan, Peternakan, dan Perikanan/ <i>Agriculture, Forestry, Livestock, and Fishery</i> .....	155
6. Industri, Pertambangan, dan Energi/ <i>Industry, Mining, and Energy</i> .....	225
7. Pariwisata/ <i>Tourism</i> .....	235
8. Transportasi dan Komunikasi/ <i>Transportation and Communication</i> .....	243
9. Perbankan, Koperasi, dan Harga-harga/ <i>Banking, Cooperative, dan Prices</i> .....	257
10. Pengeluaran Penduduk/ <i>Population Expenditure</i> .....	279
11. Perdagangan/ <i>Trade</i> .....	289
12. Sistem Neraca Regional/ <i>System of Regional Accounts</i> .....	299
13. Perbandingan Antar Kabupaten/Kota/ <i>Regency/Municipal Comparison</i> .....	315



## DAFTAR TABEL/LIST OF TABLES

Halaman  
Page

### 1. GEOGRAFI DAN IKLIM/*GEOGRAPHY AND CLIMATE*

#### 1.1 KEADAAN GEOGRAFI

##### *GEOGRAPHY CONDITION*

- 1.1.1 Luas Daerah dan Jumlah Pulau Menurut Kecamatan di Kabupaten Tanjung Jabung Timur, 2020  
*Total Area and Number of Islands by Subdistrict in Tanjung Jabung Timur Regency, 2020* ..... 8
- 1.1.2 Tinggi Wilayah dan Jarak ke Ibukota Kabupaten Menurut Kecamatan di Kabupaten Tanjung Jabung Timur, 2020  
*Altitude and Distance to the Capital of Regency by Subdistrict in Tanjung Jabung Timur Regency, 2020* ..... 10
- #### 1.2 KEADAAN IKLIM
- ##### *CLIMATE CONDITION*
- 1.2.1 Pengamatan Unsur Iklim Menurut Bulan di Stasiun Muara Sabak, 2020  
*Observation of Climate Elements By Months at Muara Sabak Station, 2020* ..... 11
- 1.2.2 Kualitas Air Hujan Per Bulan di Kabupaten Tanjung Jabung Timur, 2020  
*Quality of Rainfall Per Month in Tanjung Jabung Timur Regency, 2020* 14

### 2. PEMERINTAHAN/*GOVERNMENT*

#### 2.1 WILAYAH ADMINISTRATIF

##### *ADMINISTRATIVE AREA*

- 2.1.1 Jumlah Desa<sup>1</sup>/Kelurahan Menurut Kecamatan di Kabupaten Tanjung Jabung Timur, 2016–2020  
*Number of Villages<sup>1</sup>/Urban Villages by Subdistrict in Tanjung Jabung Timur Regency, 2016–2020* ..... 26

#### 2.2 DEWAN PERWAKILAN RAKYAT DAERAH

**REGIONAL HOUSE OF REPRESENTATIVE**

2.2.1	Jumlah Anggota Dewan Perwakilan Rakyat Daerah Menurut Partai Politik dan Jenis Kelamin di Kabupaten Tanjung Jabung Timur, 2020 <i>Number of Regional House of Representatives's Members by Political Parties and Sex in Tanjung Jabung Timur Regency 2020.....</i>	27
2.2.2	Jumlah Anggota Dewan Perwakilan Rakyat Daerah Kabupaten Tanjung Jabung Timur menurut Fraksi dan Jenis Kelamin, 2020 <i>Total Members of Parliament of Tanjung Jabung Timur Regency by Fraction and Sex, 2020.....</i>	28
2.2.3	Susunan Anggota Komisi, Kedudukan dalam Dewan, Fraksi dan Bidang Tugas DPRD di Kab. Tanjung Jabung Timur, 2020 <i>Assembly of Regional Level Committee Member Formation Board Position, Fraction in Tanjung Jabung Timur Regency, 2020.....</i>	29
2.2.4	Daftar Nama-nama Anggota Fraksi-fraksi di DPRD Kab. Tanjung Jabung Timur, 2020-2021 <i>List of Fraction Members in Parliament of Tanjung Jabung Timur Regency, 2020-2021.....</i>	31
2.2.5	Jumlah Kegiatan Rapat dan Kunjungan Kerja DPRD Kabupaten Tanjung Jabung Timur, 2020 <i>Number of Parliament's Meeting and Work Visiting of Tanjung Jabung Timur Regency, 2020 .....</i>	33
<b>2.3</b>	<b>SUMBER DAYA MANUSIA</b>	
	<b>HUMAN RESOURCES</b>	
2.3.1	Jumlah Pegawai Negeri Sipil Menurut Jabatan dan Jenis Kelamin di Kabupaten Tanjung Jabung Timur, Desember 2019 dan Desember 2020 <i>Number of Civil Servants by Occupation and Sex in Tanjung Jabung Timur Regency, December 2019 dan December 2020 .....</i>	34
2.3.2	Jumlah Pegawai Negeri Sipil Menurut Tingkat Pendidikan dan Jenis Kelamin di Kabupaten Tanjung Jabung Timur, Desember 2019 dan Desember 2020 <i>Number of Civil Servants by Educational Level and Sex in Tanjung Jabung Timur Regency, Desember 2019 dan Desember 2020.....</i>	36
2.3.3	Jumlah Pegawai Negeri Sipil Menurut Tingkat Kepangkatan dan Jenis Kelamin di Kabupaten Tanjung	

	Jabung Timur, Desember 2019 dan Desember 2020 <i>Number of Civil Servants by Hierarchy and Sex in Tanjung Jabung Timur Regency, Desember 2019 dan Desember 2020</i> .....	38
2.3.4	Banyaknya Pegawai di Lingkungan Setda, Set. DPRD dan Lembaga Teknis Menurut Eselon di Kabupaten Tanjung Jabung Timur, 2020 <i>Number of Regional Secretary, House of Parliament Secretary and Technical Institution Employees by Echelon in Tanjung Jabung Timur Regency, 2020</i> .....	40
2.3.5	Banyaknya Pegawai Dinas Otonom Menurut Eselon di Kabupaten Tanjung Jabung Timur, 2020 <i>Number of Autonomous Institution Employees by Echelon in Tanjung Jabung Timur Regency, 2020</i> .....	41
2.3.6	Banyaknya Pegawai di Lingkungan Kantor Kecamatan Menurut Eselon di Kabupaten Tanjung Jabung Timur, 2020 .....	42
2.3.7	Banyaknya Pegawai di Lingkungan Kantor Kelurahan Menurut Eselon di Kabupaten Tanjung Jabung Timur, 2020 .....	43
2.3.8	Banyaknya Pegawai di Lingkungan Kantor Puskesmas Menurut Eselon di Kabupaten Tanjung Jabung Timur, 2020 .....	44
2.3.9	Banyaknya Pegawai di Lingkungan Kantor UPTD Menurut Eselon di Kabupaten Tanjung Jabung Timur, 2020.....	45
2.3.10	Jumlah Pegawai Negeri Sipil Di Lingkungan Pemerintah Daerah Kabupaten Tanjung Jabung Timur Menurut Golongan Kepangkatan dan Jenis Kelamin, 2020 .....	46
<b>2.4</b>	<b>KEUANGAN PEMERINTAH</b> <b>GOVERNMENT FINANCE</b>	

2.4.1	Realisasi Pendapatan Pemerintah Kabupaten Tanjung Jabung Timur Menurut Jenis Pendapatan (ribu rupiah), 2017–2020 <i>Actual Tanjung Jabung Timur Regency Government Revenues by Kind of Revenues (thousand rupiahs), 2017–2020.....</i>	47
2.4.2	Realisasi Belanja Pemerintah Kabupaten Tanjung Jabung Timur Menurut Jenis Belanja (ribu rupiah), 2017–2020 <i>Actual Tanjung Jabung Timur Regency Government Expenditures by Kind of Expenditures (thousand rupiahs), 2017–2020.....</i>	49
2.4.3	Jumlah Penerimaan Pajak Daerah Menurut Jenis Pajak Kabupaten Tanjung Jabung Timur (rupiah), 2018 – 2020..... <i>Regional Income Tax by Type in Tanjung Jabung Timur Regency (rupiah), 2018 - 2020 .....</i>	51
2.4.4	Hasil Pungutan PBB dalam Wilayah Kabupaten Tanjung Jabung Timur Menurut Kecamatan dan Sektor, 2020..... <i>Land Tax Levied Output by Subdistrict and Sector in Tanjung Jabung Timur Regency, 2020 .....</i>	52

### **3. PENDUDUK DAN KETENAGAKERJAAN/ POPULATION AND EMPLOYMENT**

#### **3.1 PENDUDUK POPULATION**

3.1.1	Penduduk, Laju Pertumbuhan Penduduk per Tahun, Distribusi Persentase Penduduk, Kepadatan Penduduk, Rasio Jenis Kelamin Penduduk Menurut Kecamatan di Kabupaten Tanjung Jabung Timur, 2020 <i>Population, Annual Population Growth Rate, Percentage Distribution of Population, Population Density, and Population Sex Ratio by Subdistrict in Tanjung Jabung Timur Regency, 2020.....</i>	60
-------	--	----

#### **3.2 KETENAGAKERJAAN EMPLOYMENT**

3.2.1	Jumlah Penduduk Berumur 15 Tahun Keatas Menurut Jenis Kegiatan Selama Seminggu yang Lalu dan Jenis Kelamin di Kabupaten Tanjung Jabung Timur, 2020 <i>Population Aged 15 Years and Over by Type of Activity During The Previous Week and Gender in Tanjung Jabung Timur Regency, 2020...</i>	63
-------	---	----



3.2.2	Penduduk Berumur 15 Tahun ke Atas Menurut Pendidikan Tertinggi yang Ditamatkan dan Jenis Kegiatan Selama Seminggu yang Lalu di Kabupaten Tanjung Jabung Timur, 2020 <i>Population 15 Years of Age and Over by Educational Attainment and Type of Activity During the Previous Week in Tanjung Jabung Timur Regency, 2020</i> .....	64
3.2.3	Penduduk Berumur 15 Tahun Ke Atas yang Bekerja Selama Seminggu yang Lalu Menurut Status Pekerjaan Utama dan Jenis Kelamin di Kabupaten Tanjung Jabung Timur 2020 <i>Population 15 Years of Age and Over who Worked During The Previous Week by Main Employment Status and Gender in Tanjung Jabung Timur Regency, 2020</i> .....	65
<b>4.</b>	<b>SOSIAL DAN KESEJAHTERAAN RAKYAT/SOCIAL AND WELFARE</b>	
<b>4.1</b>	<b>PENDIDIKAN</b>	
	<b>EDUCATION</b>	
4.1.1	Jumlah Sekolah, Guru, dan Murid Taman Kanak-Kanak (TK) di Bawah Kementerian Pendidikan dan Kebudayaan Menurut Kecamatan Kabupaten Tanjung Jabung Timur, 2019/2020 dan 2020/2021 <i>Number of Schools, Teachers, and Pupils in Kindergarten Under The Ministry of Education and Culture by Subdistrict in Tanjung Jabung Timur Regency, 2019/2020 and 2020/2021</i> .....	78
4.1.2	Jumlah Sekolah, Guru, dan Murid Raudatul Athfal (RA) di Bawah Kementerian Agama Menurut Kecamatan di Kabupaten Tanjung Jabung Timur, 2019/2020 dan 2020/2021 <i>Number of Schools, Teachers, and Pupils in Raudatul Athfal (RA) Under The Ministry of Religious Affairs by Subdistrict in Tanjung Jabung Timur Regency, 2019/2020 and 2020/2021</i> .....	81
4.1.3	Jumlah Sekolah, Guru, dan Murid Sekolah Dasar (SD) di Bawah Kementerian Pendidikan dan Kebudayaan Menurut Kecamatan di Kabupaten Tanjung Jabung Timur, 2019/2020 dan 2020/2021	

	<i>Number of Schools, Teachers, and Pupils in Primary Schools Under The Ministry of Education and Culture by Subdistrict in Tanjung Jabung Timur Regency, 2019/2020 and 2020/2021 .....</i>	82
4.1.4	Jumlah Sekolah, Guru, dan Murid Madrasah Ibtidaiyah (MI) di Bawah Kementerian Agama Menurut Kecamatan Menurut Kecamatan di Kabupaten Tanjung Jabung Timur, 2019/2020 dan 2020/2021 <i>Number of Schools, Teachers, and Pupils in Madrasah Ibtidaiyah (MI) Under The Ministry of Religious Affairs by Subdistrict in Tanjung Jabung Timur Regency, 2019/2020 and 2020/2021 .....</i>	85
4.1.5	Jumlah Sekolah, Guru, dan Murid Sekolah Menengah Pertama (SMP) di Bawah Kementerian Pendidikan dan Kebudayaan Menurut Kecamatan di Kabupaten Tanjung Jabung Timur, 2019/2020 dan 2020/2021 <i>Number of Schools, Teachers, and Pupils in Lower Secondary Schools Under The Ministry of Education and Culture by Subdistrict in Tanjung Jabung Timur, 2019/2020 and 2020/2021 .....</i>	88
4.1.6	Jumlah Sekolah, Guru, dan Murid Madrasah Tsanawiyah (MTs) di Bawah Kementerian Agama Menurut Kecamatan di Kabupaten Tanjung Jabung Timur, 2019/2020 dan 2020/2021 <i>Number of Schools, Teachers, and Pupils in Madrasah Tsanawiyah (MTs) Under The Ministry of Religious Affairs by Subdistrict in Tanjung Jabung Timur Regency, 2019/2020 and 2020/2021 .....</i>	91
4.1.7	Jumlah Sekolah, Guru, dan Murid Sekolah Menengah Atas (SMA) di Bawah Kementerian Pendidikan dan Kebudayaan Menurut Kecamatan di Kabupaten Tanjung Jabung Timur, 2019/2020 dan 2020/2021 <i>Number of Schools, Teachers, and Pupils in Upper Secondary Schools Under The Ministry of Education and Culture by Subdistrict in Tanjung Jabung Timur Regency, 2019/2020 and 2020/2021 .....</i>	94
4.1.8	Jumlah Sekolah, Guru, dan Murid Sekolah Menengah Kejuruan (SMK) di Bawah Kementerian Pendidikan dan Kebudayaan Menurut Kecamatan di Kabupaten	

	Tanjung Jabung Timur, 2019/2020 dan 2020/2021 <i>Number of Schools, Teachers, and Pupils in Vocational High Schools Under The Ministry of Education and Culture by Subdistrict in Tanjung Jabung Timur Regency, 2019/2020 and 2020/2021 .....</i>	97
4.1.9	Jumlah Sekolah, Guru, dan Murid Madrasah Aliyah (MA) di Bawah Kementerian Agama Menurut Kecamatan di Kabupaten Tanjung Jabung Timur, 2019/2020 dan 2020/2021 <i>Number of Schools, Teachers, and Pupils in Madrasah Aliyah (MA) Under the Ministry of Religious Affairs by Subdistrict in Tanjung Jabung Timur Regency, 2019/2020 and 2020/2021 .....</i>	100
4.1.10	Jumlah Desa <sup>1</sup> /Kelurahan yang Memiliki Fasilitas Sekolah Menurut Kecamatan dan Tingkat Pendidikan di Kabupaten Tanjung Jabung Timur, 2018–2020 <i>Number of Villages<sup>1</sup>/Urban Village Having Educational Facilities by Subdistrict and Educational Level in Tanjung Jabung Timur Regency, 2018–2020 .....</i>	103
4.1.11	Angka Partisipasi Murni (APM) dan Angka Partisipasi Kasar (APK) Menurut Jenjang Pendidikan di Kabupaten Tanjung Jabung Timur, 2019 dan 2020 <i>Net Participation Rates and Gross Participation Rates by Educational Level in Tanjung Jabung Timur Regency, 2019 and 2020.....</i>	108
4.1.12	Persentase Penduduk Berumur 15 Tahun ke Atas yang Melek Huruf Menurut Kelompok Umur di Kabupaten Tanjung Jabung Timur, 2019 dan 2020 <i>Percentage of Literate People Aged 15 Years and Over by Age Group in Tanjung Jabung Timur Regency, 2019 and 2020.....</i>	109
<b>4.2</b>	<b>KESEHATAN</b>	
	<b>HEALTH</b>	
4.2.1	Jumlah Desa <sup>1</sup> /Kelurahan Yang Memiliki Sarana Kesehatan Menurut Kecamatan di Kabupaten Tanjung Jabung Timur, 2018–2020 <i>Number of Villages<sup>1</sup>/Kelurahan Having Health Facilities by Subdistrict in Tanjung Jabung Timur Regency, 2018–2020.....</i>	110

4.2.2	Jumlah Tenaga Kesehatan Menurut Kecamatan di Kabupaten Tanjung Jabung Timur, 2020 <i>Number of Health Human Resources by Subdistrict in Tanjung Jabung Timur Regency, 2020</i> .....	116
4.2.3	Jumlah Rumah Sakit Umum, Rumah Sakit Khusus, Puskesmas, Klinik Pratama, dan Posyandu Menurut Kecamatan di Kabupaten Tanjung Jabung Timur. 2019 dan 2020 <i>Number of General Hospital, Specialized Hospital, Public Health Center, Primary Clinic, and Integrated Health Post by Subdistrict in Tanjung Jabung Timur Regency, 2019 and 2020</i> .....	118
4.2.4	Banyaknya Bayi dan Ibu Hamil yang Diimunisasi Menurut Jenisnya di Kabupaten Tanjung Jabung Timur, 2020 <i>Number of Infant and Pregnant Mother Who Have Immunized by Kind in Tanjung Jabung Timur Regency, 2020</i> .....	121
4.2.5	Jumlah Sasaran yang Mendapat Imunisasi Lengkap di Kabupaten Tanjung Jabung Timur, 2016 - 2020 <i>Number of Complete Immunization Target in Tanjung Jabung Timur Regency, 2016 - 2020</i> .....	122
4.2.6	Banyaknya Penderita Gigitan Hewan Rabies/ Tersangka Rabies, Pemakaian VAR Menurut Kecamatan di Kabupaten Tanjung Jabung Timur, 2019-2020 <i>Number of Rabies Patient &amp; Rabies Observation by Subdistrict in Tanjung Jabung Timur Regency, 2019 - 2020</i> .....	123
4.2.7	Banyaknya Kasus Rabies yang Diperiksa Menurut Bulan di Kabupaten Tanjung Jabung Timur, 2020 <i>Number of Rabies Patient &amp; Rabies Observation by Month in Tanjung Jabung Timur Regency, 2020</i> .....	124
4.2.8	Jumlah Kasus Baru Pasien Rawat Jalan Penyakit Tertentu di Rumah Sakit Menurut Kelompok Umur di Kabupaten Tanjung Jabung Timur, 2020 <i>Number of New Certain Disease Patient Cases in Hospital by Age Group in Tanjung Jabung Timur Regency, 2020</i> .....	125
4.2.9	Jumlah Kasus Baru Pasien dan Kematian Pasien Rawat Inap Penyakit Tertentu di Rumah Sakit Menurut Kelompok Umur di Kabupaten Tanjung Jabung Timur, 2020 <i>Number of New Patient Cases and Stay Care Patient Death by Certain Disease and Age Group in Hospital of Tanjung Jabung Timur Regency,</i>	

	Halaman Page
2020.....	126
4.2.10 Jumlah Kasus Baru Rawat Jalan Menurut 25 Jenis Penyakit yang Diamati dan Kelompok Umur di Rumah Sakit Umum Kabupaten Tanjung Jabung Timur, 2020 <i>Number of New Cases by 25 Kind of Disease &amp; Age Group in Public Hospital of Tanjung Jabung Timur Regency, 2020.....</i>	127
4.2.11 Jumlah Pasien dan Kematian Rawat Inap Menurut 25 Jenis Penyakit yang Diamati dan Kelompok Umur di Rumah Sakit Umum Kabupaten Tanjung Jabung Timur, 2020 <i>Number of Patients &amp; Stay Care Patient Death by 25 Kind of Disease &amp; Age Group in Public Hospital of Tanjung Jabung Timur Regency, 2020.</i>	129
4.2.12 Jumlah Fasilitas Tempat Tidur di Rumah Sakit Umum Kabupaten Tanjung Jabung Timur, 2020 <i>Number of Room Facilities in Public Hospital of Tanjung Jabung Timur Regency, 2020 .....</i>	131
4.2.13 Jumlah Pasien Berdasarkan Jenis Pelayanan di Rumah Sakit Umum Tanjung Jabung Timur, 2020 <i>Number of Patients by Type of Services in Public Hospital of Tanjung Jabung Timur Regency 2020 .....</i>	132
4.2.14 Jumlah 10 Penyakit Terbanyak di Rumah Sakit Umum Kabupaten Tanjung Jabung Timur, 2020 <i>Number of 10 Most Diseases in Public Hospital of Tanjung Jabung Timur Regency, 2020 .....</i>	133
4.2.15 Jumlah 10 Penyakit Terbanyak Rawat Inap di Rumah Sakit Umum Kabupaten Tanjung Jabung Timur, 2020 <i>Number of 10 Most Diseases Hospitalization in Public Hospital of Tanjung Jabung Timur Regency, 2020.....</i>	134
4.2.16 Banyaknya Akseptor Baru menurut Kecamatan dan Jenis Kontrasepsi di Kabupaten Tanjung Jabung Timur, 2020 <i>Number of New Acceptor By Subdistrict and Contraceptive Methods in Tanjung Jabung Timur Regency, 2020.....</i>	135
4.2.17 Banyaknya Akseptor KB Aktif menurut Kecamatan dan Jenis Kontrasepsi di Kabupaten Tanjung Jabung Timur, 2020	

	Halaman Page
<i>Number of Active Family Planning Acceptor By Subdistrict and Contraceptive Methods in Tanjung Jabung Timur Regency, 2020.....</i>	137
4.2.18 Banyaknya Akseptor Baru menurut Kecamatan dan Jenis Kontrasepsi di Kabupaten Tanjung Jabung Timur, 2020 <i>Number of New Acceptor By Subdistrict and Contraceptive Methods in Tanjung Jabung Timur Regency, 2020.....</i>	139
<b>4.3 AGAMA DAN SOSIAL LAINNYA</b> <b>RELIGION AND OTHER SOCIAL AFFAIRS</b>	
4.3.1 Jumlah Penduduk Menurut Kecamatan dan Agama yang Dianut di Kabupaten Tanjung Jabung Timur, 2020 <i>Population by Subdistrict and Religion in Tanjung Jabung Timur Regency, 2020 .....</i>	143
4.3.2 Jumlah Tempat Peribadatan Menurut Kecamatan di Kabupaten Tanjung Jabung Timur, 2020 <i>Number of Places of Worship by Subdistrict in Tanjung Jabung Timur Regency, 2020 .....</i>	144
4.3.3 Jumlah Desa <sup>1</sup> /Kelurahan yang Mengalami Bencana Alam <sup>2</sup> Menurut Kecamatan di Kabupaten Tanjung Jabung Timur, 2018–2020 <i>Number of Villages<sup>1</sup>/Kelurahan that Had Natural Disaster<sup>2</sup> by Subdistrict in Tanjung Jabung Timur Regency, 2018–2020.....</i>	145
<b>4.4 KRIMINALITAS</b> <b>CRIMINALITY</b>	
4.4.1 Jumlah Kecelakaan Meninggal, Luka Ringan, Luka Berat, dan Kerugian Material di Kabupaten Tanjung Jabung Timur, 2016 - 2020 <i>Number of Traffic Accidents and Loss in Tanjung Jabung Timur Regency, 2016 - 2020.....</i>	148
4.4.2 Banyaknya Pelanggaran Lalu Lintas dan Dendanya Menurut Bulan di KabupatenTanjung Jabung Timur, 2020 <i>Number of Traffict Violations and It's Fines by Month in Tanjung Jabung Timur Regency, 2020 .....</i>	149
4.4.3 Banyaknya Kejahatan dan Pelanggaran Menurut Bulan di Kabupaten Tanjung Jabung Timur, 2020	

	<i>Number of Crime and Violations by Month in Tanjung Jabung Timur Regency, 2020</i> .....	150
4.4.4	Jumlah Surat Izin Mengemudi (SIM) yang Dikeluarkan Menurut Jenis Kelamin Tiap Bulan di Kabupaten Tanjung Jabung Timur, 2020 <i>Number of Driver Licences Issued Every Month by Sex in Tanjung Jabung TImur Regency, 2020</i> .....	151
<b>4.5</b>	<b>KEMISKINAN</b>	
	<b>POVERTY</b>	
4.5.1	Garis Kemiskinan, Jumlah, dan Persentase Penduduk Miskin di Kabupaten Tanjung Jabung Timur, 2013–2020 <i>Poverty Line, Number, and Percentage of Poor People in Tanjung Jabung Timur Regency, 2013–2020</i> .....	152
4.5.2	Indeks Kedalaman Kemiskinan dan Indeks Keparahan Kemiskinan di Kabupaten Tanjung Jabung Timur, 2013–2020 <i>Poverty Gap Index and Poverty Severity Index in Tanjung Jabung Timur Regency, 2013–2020</i> .....	153
<b>5.</b>	<b>PERTANIAN, KEHUTANAN, PETERNAKAN, DAN PERIKANAN/ AGRICULTURE, FORESTRY, LIVESTOCK, AND FISHERY</b>	
<b>5.1</b>	<b>TANAMAN PANGAN</b>	
	<b>FOOD CROPS</b>	
5.1.1	Luas Tanam dan Luas Panen Padi (Sawah & Ladang) Menurut Kecamatan di Kabupaten Tanjung Jabung Timur, 2020 <i>Planted Area and Harvested Area of Wetland &amp; Dryland Paddy by Subdistricts in Tanjung Jabung Timur Regency, 2020</i> .....	164
5.1.2	Luas Tanam dan Luas Panen Jagung Menurut Kecamatan di Kabupaten Tanjung Jabung Timur, 2020 <i>Planted Area and Harvested Area of Maize by Subdistricts in Tanjung Jabung Timur Regency, 2020</i> .....	165
5.1.3	Luas Tanam dan Luas Panen Kedelai Menurut Kecamatan di Kabupaten Tanjung Jabung Timur, 2020 <i>Planted Area and Harvested Area of Soybean by Subdistricts in Tanjung Jabung Timur Regency, 2020</i> .....	166
5.1.4	Luas Tanam dan Luas Panen Kacang Tanah Menurut	

	Kecamatan di Kabupaten Tanjung Jabung Timur, 2020 <i>Planted Area and Harvested Area of Peanuts by Subdistricts in Tanjung Jabung Timur Regency, 2020</i> .....	167
5.1.5	Luas Tanam dan Luas Panen Kacang Hijau Menurut Kecamatan di Kabupaten Tanjung Jabung Timur, 2020 <i>Planted Area and Harvested Area of Small Green by Subdistricts in Tanjung Jabung Timur Regency, 2020</i> .....	168
5.1.6	Luas Tanam dan Luas Panen Ubi Kayu Menurut Kecamatan di Kabupaten Tanjung Jabung Timur, 2020 <i>Planted Area and Harvested Area of Cassavas by Subdistricts in Tanjung Jabung Timur Regency, 2020</i> .....	169
5.1.7	Luas Tanam dan Luas Panen Ubi Jalar Menurut Kecamatan di Kabupaten Tanjung Jabung Timur, 2020 <i>Planted Area and Harvested Area of Sweet Potatoes by Subdistricts in Tanjung Jabung Timur Regency, 2020</i> .....	170
<b>5.2</b>	<b>HORTIKULTURA</b>	
	<b>HORTICULTURE</b>	
5.2.1	Luas Panen Tanaman Sayuran Menurut Kecamatan dan Jenis Tanaman di Kabupaten Tanjung Jabung Timur (ha), 2019 dan 2020 <i>Harvested Area of Vegetables by Subdistrict and Kind of Plant in Tanjung Jabung Timur Regency (ha), 2019 and 2020</i> .....	171
5.2.2	Produksi Tanaman Sayuran Menurut Kecamatan dan Jenis Tanaman di Kabupaten Tanjung Jabung Timur (kuintal), 2019 dan 2020 <i>Production of Vegetables by Subdistrict and Kind of Plant in Tanjung Jabung Timur Regency (quintal), 2019 and 2020</i> .....	175
5.2.3	Luas Panen Tanaman Sayuran dan Buah-buahan Semusim Menurut Jenis Tanaman di Kabupaten Tanjung Jabung Timur (ha), 2017–2020 <i>Harvested Area of Seasonal Vegetables and Fruits by Kind of Plant in Tanjung Jabung Timur Regency (ha), 2017–2020</i> .....	179
5.2.4	Produksi Tanaman Sayuran dan Buah-buahan Semusim Menurut Jenis Tanaman di Kabupaten Tanjung Jabung Timur (kuintal), 2017–2020 <i>Production of Seasonal Vegetables and Fruits by Kind of Plant in Tanjung Jabung Timur Regency (quintal), 2017–2020</i> .....	181



5.2.5	Luas Panen Tanaman Biofarmaka Menurut Kecamatan dan Jenis Tanaman di Kabupaten Tanjung Jabung Timur (m <sup>2</sup> ), 2019 dan 2020 <i>Harvested Area of Medicinal Plants by Subdistrict and Kind of Plant in Tanjung Jabung Timur Regency (m<sup>2</sup>), 2019 and 2020</i> .....	183
5.2.6	Produksi Tanaman Biofarmaka Menurut Kecamatan dan Jenis Tanaman di Kabupaten Tanjung Jabung Timur (kg), 2019 and 2020 <i>Production of Medicinal Plants by Subdistrict and Kind of Plant in Tanjung Jabung Timur Regency (kg), 2019 and 2020</i> .....	185
5.2.7	Luas Panen Tanaman Biofarmaka Menurut Jenis Tanaman di Kabupaten Tanjung Jabung Timur (m <sup>2</sup> ), 2017–2020 <i>Harvested Area of Medicinal Plants by Kind of Plant in Tanjung Jabung Timur Regency, (m<sup>2</sup>), 2017–2020</i> .....	187
5.2.8	Produksi Tanaman Biofarmaka Menurut Jenis Tanaman di Kabupaten Tanjung Jabung Timur (kg), 2017–2020 <i>Production of Medicinal Plants by Kind of Plant in Tanjung Jabung Timur Regency (kg),2017–2020</i> .....	188
5.2.9	Luas Panen Tanaman Hias Menurut Kecamatan dan Jenis Tanaman di Kabupaten Tanjung Jabung Timur (m <sup>2</sup> ), 2019 and 2020 <i>Harvested Area of Ornamental Plants by Subdistrict and Kind of Plant in Tanjung Jabung Timur Regency (m<sup>2</sup>), 2019 and 2020</i> .....	189
5.2.10	Produksi Tanaman Hias Menurut Kecamatan dan Jenis Tanaman di Kabupaten Tanjung Jabung Timur (tangkai), 2019 and 2020 <i>Production of Ornamental Plants by Subdistrict and Kind of Plant in Tanjung Jabung Timur Regency (stalks), 2019 and 2020</i> .....	191
5.2.11	Luas Panen Tanaman Hias Menurut Jenis Tanaman di Kabupaten Tanjung Jabung Timur (m <sup>2</sup> ), 2017–2020 <i>Harvested Area of Ornamental Plants by Kind of Plant in Tanjung JabungRegency/Municipality (m<sup>2</sup>), 2017–2020</i> .....	193
5.2.12	Produksi Tanaman Hias Menurut Jenis Tanaman di Kabupaten Tanjung Jabung Timur (tangkai), 2017–2020 <i>Production of Ornamental Plants by Kind of Plant n Tanjung Jabung TimurRegency (stalks), 2017–2020</i> .....	195
5.2.13	Produksi Buah-buahan Menurut Kecamatan dan Jenis Tanaman di Kabupaten Tanjung Jabung Timur (kuintal), 2019 and 2020 <i>Production of Fruits by Subdistrict and Kind of Plant in Tanjung Jabung Timur Regency (kuintal), 2019 and 2020</i> .....	197

5.2.14	Produksi Buah-Buahan dan Sayuran Tahunan Menurut Jenis Tanaman di Kabupaten Tanjung Jabung Timur (kuintal), 2017–2020 <i>Production of Annual Fruits and Vegetables by Kind of Plant in Tanjung Jabung Timur Regency (quintal), 2017–2020</i> .....	201
<b>5.3</b>	<b>PERKEBUNAN</b> <b>ESTATE CROPS</b>	
5.3.1	Luas Areal Tanaman Perkebunan Menurut Kecamatan dan Jenis Tanaman di Kabupaten Tanjung Jabung Timur (ha), 2019 dan 2020 <i>Planted Area of Estate Crops by Subdistrict and Type of Crops in Tanjung Jabung Timur Regency (ha), 2019 and 2020</i> .....	203
5.3.2	Produksi Perkebunan Menurut Kecamatan dan Jenis Tanaman di Kabupaten Tanjung Jabung Timur (ton), 2019 dan 2020 <i>Production of Estate Crops by Subdistrict and Type of Crops in Tanjung Jabung Timur Regency (ton), 2019 and 2020</i> .....	207
<b>5.4</b>	<b>PETERNAKAN</b> <b>LIVESTOCK</b>	
5.4.1	Populasi Ternak Besar <sup>x</sup> Menurut Kecamatan di Kabupaten Tanjung Jabung Timur, 2020 (Ekor) <i>Big Livestock Population by Subdistricts in Tanjung Jabung Timur Regency, 2020 (Head)</i> .....	211
5.4.2	Populasi Ternak Kecil <sup>x</sup> menurut Kecamatan Di Kabupaten Tanjung Jabung Timur, 2020 (Ekor) <i>Small Livestock Population (head) by Subdistricts in Tanjung Jabung Timur Regency, 2020</i> .....	212
5.4.3	Populasi Unggas <sup>x</sup> menurut Kecamatan di Kabupaten Tanjung Jabung Timur, 2020 <i>Poultry Population by Subdistricts in Tanjung Jabung Timur Regency, 2020</i> .....	213
5.4.4	Pemotongan Ternak Besar <sup>x</sup> menurut Jenis dan Kecamatan Di Kabupaten Tanjung Jabung Timur, 2019 (Ekor) <i>Number of Big Livestock Slaughtered By Kind of Livestock and Subdistricts in Tanjung Jabung Timur Regency, 2020 (Head)</i> .....	214
5.4.5	Pemotongan Ternak Kecil <sup>x</sup> menurut Jenis dan Kecamatan Di Kabupaten Tanjung Jabung Timur, 2020 (Ekor) <i>Number of Small Livestock Slaughtered By Kind of Livestock and</i>	

	Halaman Page
<i>Subdistricts in Tanjung Jabung Timur Regency, 2019 (Head) .....</i>	215
5.4.6 Pematongan Unggas <sup>x</sup> Menurut Jenis dan Kecamatan di Kabupaten Tanjung Jabung Timur, 2020 (Ekor) <i>Number of Poultry Slaughtered by Kind of Poultry and Subdistricts in Tanjung Jabung Timur Regency, 2020 (Head) .....</i>	216
5.4.7 Produksi Daging Ternak Besar <sup>x</sup> menurut Jenis dan Kecamatan Di Kabupaten Tanjung Jabung Timur, 2020 (Kg) <i>Meat Production by Kind of Big Livestock and Subdistricts in Tanjung Jabung Timur Regency (Kg), 2020.....</i>	217
5.4.8 Produksi Daging Ternak Kecil <sup>x</sup> menurut Jenis dan Kecamatan Di Kabupaten Tanjung Jabung Timur, 2020 (Kg) <i>Small Livestock Population (head) by Subdistricts in Tanjung Jabung Timur Regency, 2020 .....</i>	218
5.4.9 Produksi Daging Unggas <sup>x</sup> menurut Jenis dan Kecamatan Di Kabupaten Tanjung Jabung Timur, 2020 (kg) <i>Meat Production by Kind of Poultry and Subdistricts in Tanjung Jabung Timur Regency, 2020 (kg) .....</i>	219
5.4.10 Produksi Telur Unggas <sup>x</sup> menurut Kecamatan di Kabupaten Tanjung Jabung Timur, 2020 (Kg) <i>Poultry Eggs Production by Subdistricts in Tanjung Jabung Timur Regency, 2020 (kg) .....</i>	220
5.4.11 Konsumsi Daging Ternak Besar <sup>x</sup> menurut Jenis Ternak dan Kecamatan di Kabupaten Tanjung Jabung Timur, 2020 (Kg)..... <i>Consumption of Meat by Kind of Big Livestock and Subdistricts in Tanjung Jabung Timur Regency, 2020 (Kg).....</i>	221
5.4.12 Konsumsi Daging Ternak Kecil <sup>x</sup> menurut Jenis Ternak dan Kecamatan di Kabupaten Tanjung Jabung Timur, 2020 (Kg) <i>Consumption of Meat by Kind of Small Livestock and Subdistricts in Tanjung Jabung Timur Regency, 2020 (Kg).....</i>	222
5.4.13 Konsumsi Daging Unggas <sup>x</sup> menurut Jenis dan Kecamatan Di Kabupaten Tanjung Jabung Timur, 2020 (Kg) <i>Consumption of Meat By Kind of Poultry and Subdistricts in Tanjung Jabung Timur Regency, 2020 (Kg).....</i>	223
5.4.14 Konsumsi Telur Unggas <sup>x</sup> menurut Jenis dan Kecamatan	

Di Kabupaten Tanjung Jabung Timur, 2020 (Kg) <i>Consumption of Poultry Egg By Kind of Poultry and Subdistricts in Tanjung Jabung Timur Regency, 2020 (Kg).....</i>	224
---	-----

**6. INDUSTRI, PERTAMBANGAN, DAN ENERGI/  
INDUSTRY, MINING, AND ENERGY**

6.1 Daya Terpasang, Produksi, dan Distribusi Listrik PT. PLN (Persero) pada Cabang/Ranting PLN Menurut Kecamatan di Kabupaten Tanjung Jabung Timur, 2020 <i>Installed Electricity Power, Production, and Distribution of PT. PLN (Persero) at PLN Branch by Subdistrict in Tanjung Jabung Timur Regency, 2020 .....</i>	231
6.2 Jumlah Pelanggan Listrik Menurut Kecamatan di Kabupaten Tanjung Jabung Timur, 2016–2020 <i>Number of Electricity Customers by Subdistrict in Tanjung Jabung Timur Regency, 2016–2020.....</i>	232
6.3 Jumlah Pelanggan dan Air yang Disalurkan Menurut Kecamatan di Kabupaten Tanjung Jabung Timur, 2020 <i>Number of Customers and Distributed Water by Subdistrict in Tanjung Jabung Timur Regency, 2020.....</i>	233

**7. PARIWISATA/TOURISM**

7.1 Jumlah Rumah Makan/Restoran Menurut Kecamatan di Kabupaten Tanjung Jabung Timur, 2017–2020 <i>Number of Restaurants by Subdistrict in Tanjung Jabung Timur Regency, 2017–2020.....</i>	241
7.2 Banyaknya Kamar dan Tempat Tidur Hotel di Kabupaten Tanjung Jabung Timur, 2020..... <i>Number of Rooms and Number of Beds of Hotel/Inn in Tanjung Jabung Timur Regency, 2020 .....</i>	242

<b>8.</b>	<b>TRANSPORTASI DAN KOMUNIKASI/ TRANSPORTATION AND COMMUNICATION</b>	
<b>8.1</b>	<b>TRANSPORTASI TRANSPORTATION</b>	
8.1.1	Panjang Jalan Menurut Tingkat Kewenangan Pemerintahan di Kabupaten Tanjung Jabung Timur (km), 2018–2020 <i>Length of Roads<sup>1</sup> by Level of Government Authority in Tanjung Jabung Timur Regency, (km), 2018–2020</i> .....	250
8.1.2	Panjang Jalan Menurut Jenis Permukaan Jalan di Kabupaten Tanjung Jabung Timur (km), 2018–2020 <i>Length of Roads by Type of Road Surface in Tanjung Jabung Timur Regency, (km), 2018–2020</i> .....	251
8.1.3	Panjang Jalan Menurut Kondisi Jalan di Kabupaten Tanjung Jabung Timur (km), 2018–2020 <i>Length of Roads by Condition of Roads in Tanjung Jabung Timur Regency (km), 2018–2020</i> .....	252
<b>8.2</b>	<b>KOMUNIKASI COMMUNICATION</b>	
8.2.1	Jumlah Kantor Pos Pembantu Menurut Kecamatan di Kabupaten Tanjung Jabung Timur, 2017–2020 <i>Number of Post Offices Subsidiaries by Subdistrict in Tanjung Jabung Timur Regency, 2017–2020</i> .....	253
8.2.2	Jumlah Desa/Kelurahan Yang Belum Terjangkau Jaringan Seluler (Blank Spot) di Kabupaten Tanjung Jabung Timur, 2020 <i>Number of Villages Which Unreached Cellular Network (Blank Spot) in Tanjung Jabung Timur Regency, 2020</i> .....	254
8.2.3	Jumlah Warung Internet (Warnet) di Kabupaten Tanjung Jabung Timur, 2020 <i>Number of Internet Cafes in Tanjung Jabung Timur Regency, 2020</i> .....	255
8.2.4	Jumlah Penyedia TV Kabel di Kabupaten Tanjung Jabung Timur, 2020 <i>Number of Sub-provider Cabel Television in Tanjung Jabung Timur Regency, 2020</i> .....	256

<b>9.</b>	<b>PERBANKAN, KOPERASI, DAN HARGA-HARGA/ BANKING, COOPERATIVE, AND PRICES</b>	
9.1	Jumlah Koperasi Aktif Menurut Kecamatan di Kabupaten Tanjung Jabung Timur, 2017–2020 <i>Number of Active Cooperative by Subdistrict in Tanjung Jabung Timur Regency, 2017–2020</i> .....	264
9.2	Jumlah Koperasi Menurut Jenis Koperasi dan Kecamatan di Kabupaten Tanjung Jabung Timur, 2020 <i>Number of Cooperative by Kind of Cooperative and Subdistrict in Tanjung Jabung Timur Regency, 2020</i> .....	265
9.3	Banyaknya Koperasi Unit Desa, Simpanan, Permodalan, Volume Usaha dan SHU Per Kecamatan di Kabupaten Tanjung Jabung Timur, 2020 <i>Numbers of Village Cooperation, Saving, Capital, Volume, and Net Income by Subdistricts in Tanjung Jabung Timur Regency, 2020</i> .....	266
9.4	Jumlah Unit Usaha dan Tenaga Kerja UMKM Per Kecamatan di Kabupaten Tanjung Jabung Timur, 2020 <i>Numbers of Entrepreneurship and workers by Subdistricts in Tanjung Jabung Timur Regency, 2020</i> .....	268
9.5	Jumlah Kantor Bank Menurut Kelompok Bank di Kabupaten Tanjung Jabung Timur, 2018-2020 <i>Number of Bank Offices by Bank Group in Tanjung Jabung Timur Regency, 2018-2020</i> .....	270
9.6	Jumlah Pinjaman Rupiah Bank Umum berdasarkan Lapangan Usaha di Kabupaten Tanjung Jabung Timur, 2020 <i>Commercial Bank Loan Amount based on Business Field in Tanjung Jabung Timur Regency, 2020</i> .....	271
9.7	Jumlah Pinjaman Rupiah Bank Umum berdasarkan Penggunaan di Kabupaten Tanjung Jabung Timur,2020 <i>Commercial Bank Loan Amount based on Utilization in Tanjung Jabung Timur Regency, 2020</i> .....	275
9.8	Jumlah Rekening dan Nominal Tabungan Bank Umum di Kabupaten Tanjung Jabung Timur, 2020	

	Halaman Page
	<i>Number of Accounts and Nominal of Commercial Bank Savings in Tanjung Jabung Timur Regency, 2020</i> ..... 276
9.9	Jumlah Rekening dan Nominal Deposito Bank Umum di Kabupaten Tanjung Jabung Timur, 2020 <i>Number of Accounts and Nominal of Commercial Bank Deposits in Tanjung Jabung Timur Regency, 2020</i> ..... 277
9.10	Jumlah Rekening dan Nominal Giro Bank Umum di Kabupaten Tanjung Jabung Timur, 2020 <i>Number of Accounts and Nominal of Commercial Bank Giros in Tanjung Jabung Timur Regency, 2020</i> ..... 278
<b>10.</b>	<b>PENGELUARAN PENDUDUK/POPULATION EXPENDITURE</b>
10.1	Rata-rata Pengeluaran per Kapita Sebulan Menurut Kelompok Komoditas (rupiah) di Kabupaten Tanjung Jabung Timur, 2019 dan 2020 <i>Monthly Average Expenditure per Capita by Commodity Group (rupiahs) in Tanjung Jabung Timur Regency, 2019 and 2020</i> ..... 286
10.2	Persentase Pengeluaran per Kapita Sebulan Menurut Kelompok Komoditas di Kabupaten Tanjung Jabung Timur, 2019 dan 2020 <i>Percentage of Monthly Expenditure per Capita by Commodity Group in Tanjung Jabung Timur Regency, 2019 and 2020</i> ..... 287
10.3	Persentase Penduduk Menurut Golongan Pengeluaran Per Kapita Sebulan di Kabupaten Tanjung Jabung Timur, 2020 <i>Percentage of Population by Per Capita Spending Group a Month in Tanjung Jabung Timur Regency, 2020</i> ..... 288
<b>11.</b>	<b>PERDAGANGAN/TRADE</b>
11.1	Jumlah Sarana Perdagangan Menurut Jenisnya di Kabupaten Tanjung Jabung Timur, 2017–2020 <i>Number of Trading Facilities by Type of Facility in Tanjung Jabung Timur Regency, 2017–2020</i> ..... 293
11.2	Jumlah Industri Kecil Menengah Formal dan Non Formal di Kabupaten Tanjung Jabung Timur, 2020

	Halaman Page
<i>Number of Formal and Infomal Small Medium Industry in Tanjung Jabung Timur Regency, 2020.....</i>	294
11.3 Rekapitulasi Realisasi Izin Per Jenis Izin di Kabupaten Tanjung Jabung Timur, 2017–2020 <i>Recapitulation of Actual Licensed by Type in Tanjung Jabung Timur Regency, 2017–2020.....</i>	295
11.4 Rekapitulasi Realisasi Izin Per Kecamatan di Kabupaten Tanjung Jabung Timur, 2017–2020 <i>Recapitulation of Actual Licensed by Subdistrict in Tanjung Jabung Timur Regency, 2017–2020.....</i>	298
<b>12. SISTEM NERACA REGIONAL/SYSTEM OF REGIONAL ACCOUNTS</b>	
12.1. Produk Domestik Regional Bruto Atas Dasar Harga Berlaku Menurut Lapangan Usaha di Kabupaten Tanjung Jabung Timur (miliar rupiah), 2016–2020 <i>Gross Regional Domestic Product at Current Market Prices by Industry in Tanjung Jabung Timur Regency (billion rupiahs), 2016–2020.....</i>	305
12.2 Produk Domestik Regional Bruto Atas Dasar Harga Konstan 2010 Menurut Lapangan Usaha di Kabupaten Tanjung Jabung Timur (miliar rupiah), 2016–2020 <i>Gross Regional Domestic Product at 2010 Constant Market Prices by Industry in Tanjung Jabung Timur Regency (billion rupiahs), 2016–2020.....</i>	307
12.3 Distribusi Persentase Produk Domestik Regional Bruto Atas Dasar Harga Berlaku Menurut Lapangan Usaha di Kabupaten Tanjung Jabung Timur, 2016–2020 <i>Percentage Distribution of Gross Regional Domestic Product at Current Market Prices by Industry in Tanjung Jabung Timur Regency, 2016–2020.....</i>	309
12.4 Laju Pertumbuhan Produk Domestik Regional Bruto Atas Dasar Harga Konstan 2010 Menurut Lapangan Usaha di Kabupaten Tanjung Jabung Timur (persen), 2016–2020 <i>Growth Rate of Gross Regional Domestic Product at 2010 Constant Market Prices by Industry in Tanjung Jabung Timur Regency (percent), 2016–2020.....</i>	311



12.5	Produk Domestik Regional Bruto Atas Dasar Harga Berlaku Menurut Jenis Pengeluaran di Kabupaten Tanjung Jabung Timur (miliar rupiah), 2016–2020 <i>Gross Regional Domestic Product at Current Market Prices by Type of Expenditure in Tanjung Jabung Timur Regency (billion rupiahs), 2016–2020</i> .....	313
12.6	Produk Domestik Regional Bruto Atas Dasar Harga Konstan 2010 Menurut Jenis Pengeluaran di Kabupaten Tanjung Jabung Timur (miliar rupiah), 2016–2020 <i>Gross Regional Domestic Product at 2010 Constant Market Prices by Type of Expenditure in Tanjung Jabung Timur Regency (billion rupiahs), 2016–2020</i> .....	314
<b>13.</b>	<b>PERBANDINGAN ANTAR KABUPATEN/ KOTA/ REGENCY/MUNICIPAL COMPARISON</b>	
13.1	Jumlah Penduduk Menurut Kabupaten/ Kota di Provinsi Jambi (ribu), 2016–2020 <i>Population by Regency/Municipality in Jambi Province (thousand), 2016–2020</i> .....	319
13.2	Laju Pertumbuhan Produk Domestik Regional Bruto Atas Dasar Harga Konstan 2010 Menurut Kabupaten/ Kota di Provinsi <b>Jambi</b> (persen), 2016–2020 <i>Rate of Growth of Gross Regional Domestic Products at Constant 2010 Prices by Regency/Municipality in Jambi Province (percent), 2016–2020</i> .....	320
13.3	Jumlah Penduduk Miskin Menurut Kabupaten/ Kota di Provinsi <b>Jambi</b> (ribu), 2016–2020 <i>Number of Poor Population by Regency/Municipality in Jambi Province (thousand), 2016–2020</i> .....	321
13.4	Persentase Penduduk Miskin Menurut Kabupaten/Kota di Provinsi Jambi, 2016–2020 <i>Percentage of Poor Population by Regency/Municipality in Jambi Province, 2016–2020</i> .....	322
13.7	Tingkat Partisipasi Angkatan Kerja (TPAK) Menurut	

Kabupaten/Kota di Provinsi **Jambi**, 2017–2020  
*Labor Force Participation Rate (LFPR) by Regency/Municipality in  
Jambi Province, 2017–2020*..... 323

<https://tanjabtimkab.bps.go.id>

## DAFTAR GAMBAR/LIST OF FIGURES

		Halaman Page
1.1	Luas Daerah menurut Kecamatan (%), 2020 <i>Area of Subdistrict (%), 2020</i> .....	6
1.2	Rata-rata Suhu Udara Per Bulan di Kabupaten Tanjung Jabung Timur (°Celsius), 2020 <i>Average of Air Temperature Per Month in Tanjung Jabung Timur Regency (°Celsius), 2020</i> .....	7
2.1	Jumlah Anggota Dewan Perwakilan Rakyat Daerah Menurut Partai Politik di Kabupaten Tanjung Jabung Timur, 2020 <i>Number of Regional House of Representatives's Members by Political Parties Tanjung Jabung Timur Regency 2020</i> .....	24
2.2	Jumlah Pegawai Negeri Sipil Menurut Tingkat Pendidikan dan Jenis Kelamin, 2020 .....	25
3.1	Penduduk, Laju Pertumbuhan Penduduk menurut Kecamatan, 2020 <i>Population, Annual Population Growth rate by Subdistrict, 2020</i> .....	58
3.2	Distribusi Penduduk menurut Kecamatan di Kabupaten Tanjung Jabung Timur, 2020 <i>Population Distribution by Subdistrict in Tanjung Jabung Timur Regency, 2020</i> .....	59
4.1	Jumlah Desa/ Kelurahan yang Memiliki Fasilitas Sekolah Menurut Kecamatan dan Tingkat Pendidikan, 2020 <i>Number of Villages Having Educational Facilities by Subdistrict and Educational Level, 2020</i> .....	76
4.2	Jumlah Posyandu Menurut Kecamatan di Kabupaten Tanjung Jabung Timur, 2020 <i>Number of Integrated Health Post by Subdistrict in Tanjung Jabung Timur Regency, 2020</i> .....	77
5.1	Produksi Buah-buahan Terbesar di Kabupaten Tanjung Jabung Timur (kuintal), 2019 dan 2020 <i>Production of The Largest Fruits in Tanjung Jabung Timur (quintal), 2019</i>	

	Halaman Page
<i>and 2020</i> .....	162
5.2 Produksi Daging Ternak dan Unggas di Kabupaten Tanjung Jabung Timur (ton), 2020 <i>Livestock and Poultry Meat Production in Tanjung Jabung Timur Regency (tonnes), 2020</i> .....	163
6.1 Jumlah Pelanggan Listrik di Kabupaten Tanjung Jabung Timur, 2016-2020 <i>Total of Electricity Customers in Tanjung Jabung Timur Regency, 2016- 2020</i> .....	230
7.1 Jumlah Kamar dan Tempat Tidur pada Hotel/Penginapan di Kabupaten Tanjung Jabung Timur, 2020 ..... <i>Number of Rooms and Beds on Hotel/Inn in Tanjung Jabung Timur Regency, 2020</i> .....	240
8.1 Panjang Jalan Menurut Kondisi Jalan di Kabupaten Tanjung Jabung Timur, 2018-2020 <i>Length of Roads by Condition of Roads in Tanjung Jabung Timur Regency, 2018-2020</i> .....	248
8.2 Jumlah Desa/Kelurahan Blank Spot menurut Kecamatan di Kabupaten Tanjung Jabung Timur, 2019-2020 <i>Number of Blank Spot Villages by Subdistrict in Tanjung Jabung Timur Regency, 2019-2020</i> .....	249
9.1 Jumlah Unit Usaha dan Tenaga Kerja UMKM menurut Kecamatan di Kabupaten Tanjung Jabung Timur, 2020 <i>Numbers of Entrepreneurship and workers by Subdistricts in Tanjung Jabung Timur Regency, 2020</i> .....	262
9.2 Distribusi Jumlah Pinjaman Rupiah Bank Umum menurut Penggunaan di Kabupaten Tanjung Jabung Timur, 2020 <i>Distribution of Commercial Bank Loan Amount based on Utilization in Tanjung Jabung Timur Regency, 2020</i> .....	263
10.1 Persentase Penduduk Menurut Golongan Pengeluaran Per Kapita Sebulan (%), 2020 <i>Percentage of Population by Per Capita Spending Group (%), 2020</i> .....	284
10.2 Distribusi Pengeluaran Perkapita Sebulan menurut	

	Kelompok Komoditas, 2019-2020 <i>Distribution of Monthly Expenditure per Capita by Commodity Group, 2019-2020</i> .....	285
11.1	Jumlah Industri Kecil Menengah di Kabupaten Tanjung Jabung Timur, 2020 <i>Number Small Medium Industry in Tanjung Jabung Timur Regency, 2020</i> .....	292
12.1	Pertumbuhan Ekonomi di Kabupaten Tanjung Jabung Timur, 2016-2020 <i>Economic Growth in Tanjung Jabung Timur Regency, 2016-2020</i> .....	304
13.1	Persentase Penduduk Miskin Menurut Kabupaten/ Kota di Provinsi Jambi, 2016–2020 <i>Percentage of Poor Population by Regency/Municipality in Jambi Province, 2016–2020</i> .....	318



## PENJELASAN UMUM/EXPLANATORY NOTES

Tanda-tanda, satuan-satuan, dan lain-lainnya yang digunakan dalam publikasi ini adalah sebagai berikut:

*Symbols, measurement units, and acronyms which are used in this publication, are as follows:*

### 1. TANDA-TANDA/SYMBOLS

Data tidak tersedia/Data not available .....	: ...
Tidak ada atau nol /Null or zero .....	: -
Data dapat diabaikan/Data negligible .....	: 0
Tanda decimal/Decimal point .....	: ,
Data tidak dapat ditampilkan/Not applicable .....	: NA
Angka estimasi/Estimated figures .....	: e
Angka diperbaiki/Revised figures .....	: r
Angka sementara/Preliminary figures .....	: x
Angka sangat sementara/Very preliminary figures .....	: xx
Angka sangat sangat sementara/Very very preliminary figures .....	: xxx

### 2. SATUAN/UNITS

barel/barrel .....	: 158,99 liter/litres = 1/6,2898 m <sup>3</sup>
hektar (ha)/hectare (ha) .....	: 10 000 m <sup>2</sup>
kilometer (km)/kilometres (km) .....	: 1 000 meter/meters (m)
knot/knot .....	: 1,8523 km/jam (km/hour)
kuintal/quintal .....	: 100 kg
KWh .....	: 1 000 Watt hour
MWh .....	: 1 000 KWh
liter (untuk beras)/litre (for rice) .....	: 0,80 kg
MMSCF .....	: 1/35,3 m <sup>3</sup>
metrik ton (m.ton)/metric ton (m. ton) .....	: 0,98421 long ton = 1 000 kg
ons/ounce .....	: 28,31 gram/grams
ton .....	: 1 000 kg

Satuan lain: buah, dus, butir, helai/lembar, kaleng, batang, pulsa, ton kilometer (ton-km), jam, menit, persen (%).

*Other units: unit, pack, pieces, sheet, tin, pulse, ton-kilometres(ton-km), hour, minute, percent (%).*

Perbedaan angka di belakang koma disebabkan oleh pembulatan angka.  
*The difference in decimal numbers is caused by rounding.*





## DAFTAR SINGKATAN/ LIST OF ABBREVIATIONS

SI	: Stasiun Iklim
SIMPK	: Stasiun Meteorologi Pertanian Khusus
t.t	: Tempat tidur
BCG	: Bacillus Calmette Guerin
DPT	: Difteri, Pertusis, Tetanus
TT	: Tetanus Toxoid
IOT	: Industri Obat Tradisional/ <i>Traditional Medicine Industry</i>
IKOT	: Industri Kecil Obat Tradisional/ <i>Traditional Medicine Small</i>
Alkes	: Alat kesehatan/ <i>Health Kits</i>
PKRT	: Perbekalan Kesehatan Rumah tangga/ <i>Household Health Logistics</i>
Kompl	: Komplemen/ <i>Complement</i>
IRTP	: Industri Pangan Produksi Rumah Tangga/ <i>Foods Home Industry</i>
PBF	: Pedagang Besar Farmasi/ <i>Pharmacy Whole-seller</i>
GFK	: Gudang Farmasi Kab/Kota/Regency/ <i>Municipality Pharmacy Warehouse</i>
RB	: Rumah Bersalin/ <i>Delivery House</i>
Pustu	: Puskesmas pembantu/ <i>Auxiliary Public Health Center</i>
BP	: Balai Pengobatan/ <i>Polyclinic</i>
TPS	: Tempat Pembuangan Sementara / <i>landfill</i>
Jamkesmas	: Jaminan kesehatan masyarakat miskin/ <i>Poor public health insurance</i>
PJKMU	: Program Jaminan Kesehatan Masyarakat Umum
SIUP	: Surat Ijin Usaha Perdagangan/ <i>Trading Permission Letter</i>
TDP	: Tanda Daftar Perusahaan/ <i>Company Registration Identity</i>
API	: Angka Pengenal Importir/ <i>Importer's Identity Number</i>



## Statistik Kunci, 2018–2020

### Key Statistics, 2018–2020


Rincian/Description	Satuan/Unit	2018	2019	2020
(1)	(2)	(3)	(4)	(5)
<b>SOSIAL/SOCIAL</b>				
Penduduk <sup>1</sup> /Population <sup>1</sup>	juta/million			
Laju Pertumbuhan Penduduk <sup>1</sup> /Population Growth <sup>1</sup>	%			
Angka Harapan Hidup <sup>1-e</sup> /Life Expectancy Rate <sup>1</sup>	tahun/years			
Angka Melek Huruf Usia 15+/Literacy Rate Aged 15+	%			
Tingkat Partisipasi Angkatan Kerja -TPAK <sup>2,3</sup> <i>Labour Force Participation Rate-LFPR<sup>2,3</sup></i>	%			
Tingkat Pengangguran Terbuka-TPT <sup>2</sup> <i>Unemployment Rate-UR<sup>2</sup></i>	%			
Penduduk Miskin <sup>5</sup> /Poor People <sup>4</sup>	juta/million			
Persentase Penduduk Miskin <sup>4</sup> <i>Percentage of Poor People<sup>4</sup></i>	%			
Indeks Pembangunan Manusia-IPM <sup>5</sup> <i>Human Development Index<sup>5</sup></i>	—			
<b>EKONOMI/ECONOMIC</b>				
Produk Domestik Regional Bruto (PDRB) Harga Berlaku <sup>6</sup> <i>Gross Regional Domestic Bruto (GRDP) at Current Price<sup>6</sup></i>	triliun rupiah <i>trillion rupiahs</i>			
Laju Pertumbuhan Ekonomi <sup>8</sup> /Economic Growth <sup>7</sup>	%			
PDRB Per Kapita Harga Berlaku <sup>6,8</sup> <i>Per Capita of GRDP at Current Price<sup>6,8</sup></i>	juta rupiah <i>million rupiahs</i>			

- Catatan/Notes: <sup>1</sup> Hasil proyeksi penduduk Indonesia 2010–2035 (pertengahan tahun/Juni)/*The result of Indonesia population prjection 2010–2035 (mid year/June)*
- <sup>2</sup> Kondisi Agustus/Condition at August
- <sup>3</sup> Menggunakan penimbang hasil proyeksi penduduk tahun 2010–2035/Weighted by the 2010–2035 population projection
- <sup>4</sup> Kondisi Maret/Condition at March
- <sup>5</sup> Sejak tahun 2010, IPM dihitung dengan metode baru. Komponen IPM metode baru adalah angka harapan hidup saat lahir, harapan lama sekolah, rata-rata lama sekolah, dan pengeluaran per kapita/*Since 2010, HDI was calculated using new method. New HDI component are life expectancy at birth, expected years of schooling, means years of schooling, and expenditure per capita*
- <sup>6</sup> Mulai tahun 2010 mengadopsi System of National Account 2008 (SNA 2008)/*Since 2010 is in line with System of National Account 2008 (SNA 2008)*
- <sup>7</sup> Menggunakan tahun dasar 2010 (2010=100)/*Using 2010 base year (2010=100)*
- <sup>8</sup> Menggunakan proyeksi penduduk berdasarkan hasil SP2010/*Using population projection based on SP2010*



01

## GEOGRAFI DAN IKLIM GEOGRAPHY AND CLIMATE



Sumber/Source : Bappeda Kabupaten Tanjung Jabung Timur  
Regional Development Planning Board of Tanjung Jabung Timur Regency

Dinas Lingkungan Hidup Kabupaten Tanjung Jabung Timur  
Environment Office of Tanjung Jabung Timur Regency



**PENJELASAN TEKNIS****TECHNICAL NOTES**

- |   |   |
|---|---|
| <p>1. Secara astronomis, Kabupaten Tanjung Jabung Timur secara geografis terletak antara 0°53' – 1°41' Lintang Selatan dan antara 103°23' – 104°31' Bujur Timur.</p>  | <p>1. <i>Tanjung Jabung Timur Regency geographically, is located between 0°53' – 1°41' South Latitude and between 103°23' – 104°31' East Longitude.</i></p>   |
| <p>2. Berdasarkan posisi geografis, sebelah utara dan timur berbatasan dengan Laut China Selatan, sebelah selatan berbatasan dengan Provinsi Sumatera Selatan dan Kabupaten Muaro Jambi, sebelah barat berbatasan dengan Kabupaten Tanjung Jabung Barat dan Kabupaten Muaro Jambi.</p>  | <p>2. <i>The borders of Tanjung Jabung Timur Regency are South China Sea in the north and east, Sumatera Selatan Province and Muaro Jambi Regency in the south, Tanjung Jabung Barat Regency and Muaro Jambi Regency in the west.</i></p>   |
| <p>3. Luas wilayah Kabupaten Tanjung Jabung Timur 508.570,50 km<sup>2</sup> terdiri dari :</p> <ul style="list-style-type: none"> <li>a. Kecamatan Mendahara<br/>53.857,80 km<sup>2</sup> (10,53 %)</li> <li>b. Kecamatan Mendahara Ulu<br/>55.422,60 km<sup>2</sup> (10,90 %)</li> <li>c. Kecamatan Geragai<br/>55.630,30 km<sup>2</sup> (10,94 %)</li> <li>d. Kecamatan Dendang<br/>38.151,60 km<sup>2</sup> (7,50 %)</li> <li>e. Kecamatan Muara Sabak Barat 27.746,90 km<sup>2</sup> (5,46 %)</li> <li>f. Kecamatan Muara Sabak Timur 38.805,90 km<sup>2</sup> (7,63 %)</li> <li>g. Kecamatan Kuala Jambi<br/>11.395,20 km<sup>2</sup> ( 2,24 %)</li> </ul> | <p>3. <i>The area of Tanjung Jabung Timur Regency is 508.570,50 km<sup>2</sup> that consists of :</i></p> <ul style="list-style-type: none"> <li>a. <i>Mendahara Subdistrict<br/>53.857,80 km<sup>2</sup> (10,53 %)</i></li> <li>b. <i>Mendahara Ulu Subdistrict<br/>55.422,60 km<sup>2</sup> (10,90 %)</i></li> <li>c. <i>Geragai Subdistrict<br/>55.630,30 km<sup>2</sup> (10,94 %)</i></li> <li>d. <i>Dendang Subdistrict<br/>38.151,60 km<sup>2</sup> (7,50 %)</i></li> <li>e. <i>Muara Sabak Barat Subdistrict<br/>27.746,90 km<sup>2</sup> (5,46 %)</i></li> <li>f. <i>Muara Sabak Timur Subdistrict<br/>38.805,90 km<sup>2</sup> (7,63 %)</i></li> <li>g. <i>Kuala Jambi Subdistrict<br/>11.395,20 km<sup>2</sup> ( 2,24 %)</i></li> </ul> |

- h. Kecamatan Rantau Rasau  
17.755,20 km<sup>2</sup> (3,49 %)
- i. Kecamatan Berbak  
116.917,20 km<sup>2</sup> (22,99 %)
- j. Kecamatan Nipah Panjang  
30.794,10 km<sup>2</sup> (6,06 %)
- k. Kecamatan Sadu 62.093,90  
km<sup>2</sup> (12,21 %)

- h. *Rantau Rasau Subdistrict*  
17.755,20 km<sup>2</sup> (3,49%)
- i. *Berbak Subdistrict* 116.917,20  
km<sup>2</sup> (22,99 %)
- j. *Nipah Panjang Subdistrict*  
0.794,10 km<sup>2</sup> (6,06 %)
- j. *Sadu Subdistrict* 62.093,90  
km<sup>2</sup> (12,21 %)

<https://tanjabtimkab.bps.go.id>



**ULASAN**

Luas wilayah terbesar di Kabupaten Tanjung Jabung Timur berada di Kecamatan Berbak sebesar 116.917,20 km<sup>2</sup> atau sebesar 22,99 % dari total luas wilayah Kabupaten Tanjung Jabung Timur, diikuti oleh Kecamatan Sadu sebesar 62.093,90 km<sup>2</sup>.

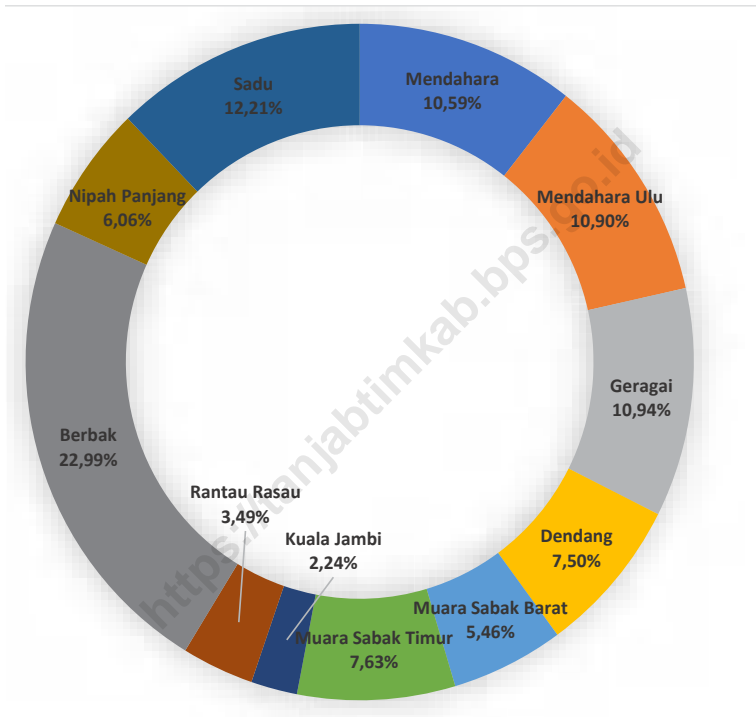
Rata-rata suhu udara di Tanjung Jabung Timur selama tahun 2021 berkisar antara 28,50 °C sampai dengan 29,82 °C. Rata-rata suhu udara tertinggi terjadi pada bulan April 2020.

**DESCRIPTION**

*The largest area in Tanjung Jabung Timur Regency is Berbak Subdistrict with 116.917,20 km<sup>2</sup> or 22,99 % of Tanjung Jabung Timur Regency area, followed by Sadu Subdistricts with area is 62.093,90 km<sup>2</sup>.*

*The average of air temperature in Tanjung Jabung Timur Regency in 2020 ranged from 28.50°C to 29.82 °C. The highest of average air temperature was happened on April 2020.*

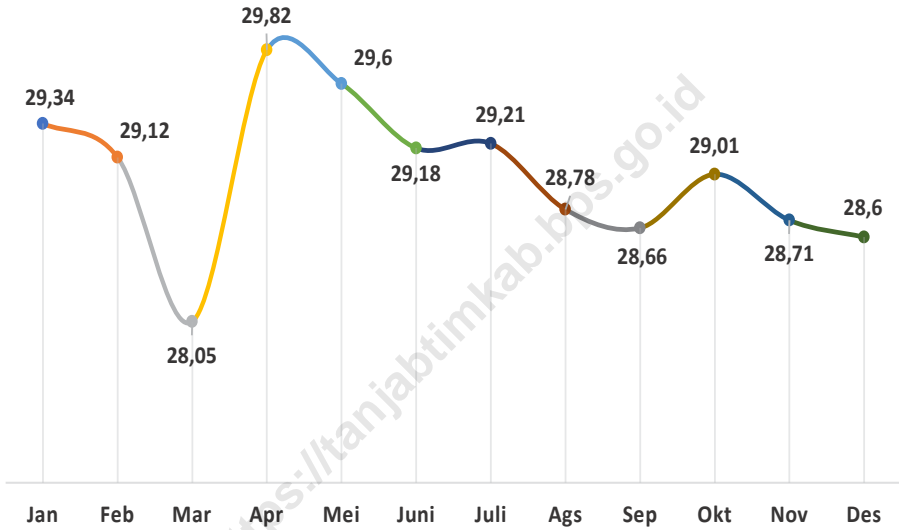
**Gambar 1.1** Luas Daerah menurut Kecamatan (%), 2020  
**Figures 1.1** Area of Subdistrict (%), 2020



Sumber/Source: Badan Perencanaan Pembangunan Daerah Kabupaten Tanjung Jabung Timur/Regional Development Planning Agency of Tanjung Jabung Timur Regency

**Gambar** 1.2  
**Figures**

**Rata-rata Suhu Udara Per Bulan di Kabupaten Tanjung Jabung Timur (°Celcius), 2020**  
**Average of Air Temperature Per Month in Tanjung Jabung Timur Regency (°Celcius), 2020**



Sumber/Source : Dinas Lingkungan Hidup Kabupaten Tanjung Jabung Timur/Environment Office of Tanjung Jabung Timur Regency

## 1.1 KEADAAN GEOGRAFI GEOGRAPHY CONDITION

**Tabel** 1.1.1 **Luas Daerah dan Jumlah Pulau Menurut Kecamatan di Kabupaten Tanjung Jabung Timur, 2020**  
**Table** 1.1.1 **Total Area and Number of Islands by Subdistrict in Tanjung Jabung Timur Regency, 2020**

Kecamatan Subdistrict	Ibukota Kecamatan Capital of Subdistrict	Luas Total Area (km <sup>2</sup> /sq.km)
(1)	(2)	(3)
Mendahara	Mendahara Ilir	53 857,80
Mendahara Ulu	Simpang Tuan	55 422,60
Geragai	Pandan Jaya	55 630,30
Dendang	Rantau Indah	38 151,60
Muara Sabak Barat	Nibung Putih	27 746,90
Muara Sabak Timur	Muara Sabak Ilir	38 805,90
Kuala Jambi	Kampung Laut	11 395,20
Rantau Rasau	Bandar Jaya	17 755,20
Berbak	Simpang	116 917,00
Nipah Panjang	Nipah Panjang II	30 794,10
Sadu	Sungai Lokan	62 093,90
<b>Tanjung Jabung Timur</b>	<b>Muara Sabak</b>	<b>508 570,50</b>

Lanjutan Tabel/*Continued Table* 1.1.1

Kecamatan <i>Subdistrict</i>	Persentase terhadap Luas Kabupaten Tanjung Jabung Timur <i>Percentage to Tanjung Jabung Timur Regency Area</i>	Jumlah Pulau <i>Number of Islands</i>
(1)	(4)	(5)
Mendahara	10,59	-
Mendahara Ulu	10,90	-
Geragai	10,94	-
Dendang	7,50	-
Muara Sabak Barat	5,46	-
Muara Sabak Timur	7,63	-
Kuala Jambi	2,24	-
Rantau Rasau	3,49	-
Berbak	22,99	2
Nipah Panjang	6,06	9
Sadu	12,21	-
<b>Tanjung Jabung Timur</b>	<b>100,00</b>	<b>11</b>

Catatan/*Note*: Berdasarkan Perda Rencana Tata Ruang Wilayah Nomor 3 tahun 2020  
*Based on Local Regulation of Spatial Plan Number 3 /2020*

Sumber/*Source*: Badan Perencanaan Pembangunan Daerah Kabupaten Tanjung Jabung Timur/*Regional Development Planning Agency of Tanjung Jabung Timur Regency*

**Tabel** 1.1.2 **Tinggi Wilayah dan Jarak ke Ibukota Kabupaten Menurut Kecamatan di Kabupaten Tanjung Jabung Timur, 2020**  
**Table** 1.1.2 **Altitude and Distance to the Capital of Regency by Subdistrict in Tanjung Jabung Timur Regency, 2020**

Kecamatan Subdistrict	Tinggi Wilayah (mdpl) Altitude (m a.s.l)	Jarak ke Ibukota Kabupaten Tanjung Jabung Timur Distance to the Capital of Tanjung Jabung Timur Regency
(1)	(2)	(3)
Mendahara	...	45,0
Mendahara Ulu	...	30,0
Geragai	...	19,0
Dendang	...	22,0
Muara Sabak Barat	...	5,0
Muara Sabak Timur	...	28,0
Kuala Jambi	...	27,0
Rantau Rasau	...	64,0
Berbak	...	78,0
Nipah Panjang	...	87,3
Sadu	...	109,3

Catatan/Note: ... = Data tidak tersedia/ data is not available

Sumber/Source: Badan Perencanaan Pembangunan Daerah Kabupaten Tanjung Jabung Timur/Regional Development Planning Agency of Tanjung Jabung Timur Regency

## 1.2 KEADAAN IKLIM CLIMATE CONDITION

**Tabel 1.2.1** Pengamatan Unsur Iklim Menurut Bulan di Stasiun Muara Sabak, 2020  
*Table 1.2.1 Observation of Climate Elements By Months at Muara Sabak Station, 2020*

Bulan Month	Suhu/Temperature (°C)			Kelembaban/Humidity (%)		
	Minimum	Rata-rata Average	Maksimum Maximum	Minimum	Rata-rata Average	Maksimum Maximum
(1)	(2)	(3)	(4)	(5)	(6)	(7)
Januari/January	...	29,34	...	...	...	...
Februari/February	...	29,12	...	...	...	...
Maret/March	...	28,05	...	...	...	...
April/April	...	29,82	...	...	...	...
Mei/May	...	29,60	...	...	...	...
Juni/June	...	29,18	...	...	...	...
Juli/July	...	29,21	...	...	...	...
Agustus/August	...	28,78	...	...	...	...
September/September	...	28,66	...	...	...	...
Oktober/October	...	29,01	...	...	...	...
November/November	...	28,71	...	...	...	...
Desember/December	...	28,60	...	...	...	...

Lanjutan Tabel/*Continued Table 1.2.1*

Bulan Month	Kecepatan Angin (m/det) Wind Velocity (m/sec)			Tekanan Udara/Atmospheric Pressure (mb)		
	Minimum	Rata-rata Average	Maksimum Maximum	Minimum	Rata-rata Average	Maksimum Maximum
(1)	(8)	(9)	(10)	(11)	(12)	(13)
Januari/January	...	...	...	...	...	...
Februari/February	...	...	...	...	...	...
Maret/March	...	...	...	...	...	...
April/April	...	...	...	...	...	...
Mei/May	...	...	...	...	...	...
Juni/June	...	...	...	...	...	...
Juli/July	...	...	...	...	...	...
Agustus/August	...	...	...	...	...	...
September/September	...	...	...	...	...	...
Oktober/October	...	...	...	...	...	...
November/November	...	...	...	...	...	...
Desember/December	...	...	...	...	...	...



Lanjutan Tabel/*Continued Table 1.2.1*

Bulan Month	Jumlah Curah Hujan Number of Precipitation (mm)	Jumlah Hari Hujan (hari) Number of Rainy Days (day)	Penyinaran Matahari Duration of Sunshine (%)
(1)	(14)	(15)	(16)
Januari/January	...	...	...
Februari/February	...	...	...
Maret/March	...	...	...
April/April	...	...	...
Mei/May	...	...	...
Juni/June	...	...	...
Juli/July	...	...	...
Agustus/August	...	...	...
September/September	...	...	...
Oktober/October	...	...	...
November/November	...	...	...
Desember/December	...	...	...

Catatan/Note: ... = Data tidak tersedia/ *data is not available*

Sumber/Source: Dinas Lingkungan Hidup Kabupaten Tanjung Jabung Timur/*Environment Office of Tanjung Jabung Regency*

**Tabel**  
**Table** 1.2.2

**Kualitas Air Hujan Per Bulan di Kabupaten Tanjung  
Jabung Timur, 2020**  
**Quality of Rainfall Per Month in Tanjung Jabung Timur  
Regency, 2020**

<b>Bulan Month</b>	<b>Ph µmhos/cm</b>	<b>DHL mg/L</b>	<b>S04 mg/L</b>	<b>N03 mg/L</b>	<b>Cr mg/L</b>
(1)	(2)	(3)	(4)	(5)	(6)
Januari/January	6,11	14,03	1,99	2,23	0,022
Februari/February	6,23	14,16	2,21	2,15	0,012
Maret/March	6,28	14,26	2,32	1,32	0,019
April/April	6,33	14,42	2,41	1,53	0,012
Mei/May	5,62	14,43	2,42	1,21	0,009
Juni/June	5,68	14,77	2,52	2,04	0,002
Juli/July	5,72	14,35	2,54	2,05	0,003
Agustus/August	5,43	14,42	2,62	2,12	0,015
September/September	5,24	14,17	3,38	2,10	0,017
Oktober/October	5,65	19,68	4,40	1,15	0,024
November/November	5,88	20,04	3,99	1,32	0,025
Desember/December	6,08	20,23	3,91	2,54	0,016

Lanjutan Tabel/*Continued Table 1.2.2*

Bulan <i>Month</i>	NH4 mg/L	Na mg/L	Ca2+ mg/L	Tds
(1)	(7)	(8)	(9)	(10)
Januari/ <i>January</i>	-	-	-	7,04
Februari/ <i>February</i>	-	-	-	7,16
Maret/ <i>March</i>	-	-	-	7,24
April/ <i>April</i>	-	-	-	7,44
Mei/ <i>May</i>	-	-	-	7,32
Juni/ <i>June</i>	-	-	-	7,33
Juli/ <i>July</i>	-	-	-	7,32
Agustus/ <i>August</i>	-	-	-	7,48
September/ <i>September</i>	-	-	-	5,27
Oktober/ <i>October</i>	-	-	-	4,27
November/ <i>November</i>	-	-	-	4,15
Desember/ <i>December</i>	-	-	-	4,18

Catatan/*Note*: - = Paramater tidak diperiksa/ *Parameter was not measured.*

Sumber/*Source*: Dinas Lingkungan Hidup Kabupaten Tanjung Jabung Timur/ *Environment Office of Tanjung Jabung Timur Regency*

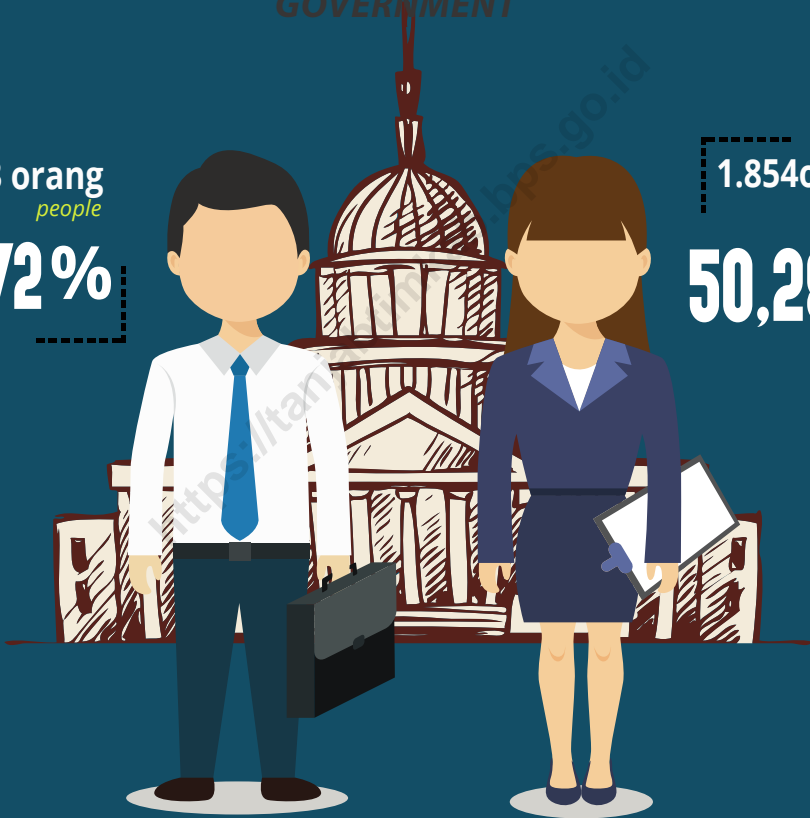


02

PEMERINTAHAN  
GOVERNMENT

1.833 orang  
*people*  
49,72%

1.854 orang  
*people*  
50,28%



Jumlah Pegawai Negeri Sipil Menurut Tingkat  
Kepangkatan dan Jenis Kelamin di Kabupaten Tanjung Jabung Timur  
*Number of Civil Servants by Hierarchy and Sex in Tanjung  
Jabung Timur Regency*

Sumber/Source : : Badan Kepegawaian dan Pengembangan SDM Daerah  
Kabupaten Tanjung Jabung Timur  
*Regional Personnel and Human Resources Development  
of Tanjung Jabung Regency*



**PENJELASAN TEKNIS****TECHNICAL NOTES**

- |   |  |
|---|--|
| <p>1. Anggota Dewan Perwakilan Rakyat Daerah (DPRD) dipilih melalui pemilihan umum (pemilu) dan dilantik dalam masa jabatan lima tahun.</p>   | <p>1. <i>Regional House of Representatives (DPRD) members are elected through a general election and appointed for a five years membership.</i></p>  |
| <p>2. Susunan pemerintahan Republik Indonesia periode 2014–2020 terdiri dari presiden, wakil presiden, lembaga tinggi negara, kementerian, setingkat menteri, dan Lembaga Pemerintahan Non Kementerian (LPNK).</p>                                | <p>2. <i>The government structure of the Republic of Indonesia period 2009–2014 consists of president, vice president, state supreme agencies, ministries, ministerial level institutions, and non-ministerial institutions.</i></p> |
| <p><b>3. Pendapatan Asli Daerah (PAD)</b> adalah pendapatan yang diperoleh daerah yang dipungut berdasarkan peraturan daerah sesuai dengan peraturan perundang-undangan, guna keperluan daerah yang bersangkutan dalam membiayai kegiatannya.</p> | <p><b>3. Original Local Government Revenue</b> is revenue that withheld based on local regulations in accordance with the legislation, for the purposes of financing their activities.</p>   |
| <p><b>4. Dana Perimbangan</b> adalah dana yang bersumber dari pendapatan APBN yang dialokasikan kepada Daerah untuk mendanai kebutuhan daerah dalam rangka pelaksanaan desentralisasi.</p>  | <p><b>4. Balanced Budget</b> is the fund coming from the state budget that allocated to regions to fund their needs in the context of decentralization.</p>  |
| <p>5. Lain-lain Pendapatan yang Sah adalah pendapatan lainnya dari pemerintah pusat dan atau dari instansi pusat, serta dari daerah lainnya.</p>  | <p>5. <i>Other Legal Revenue is other income that coming from the central government and or from the central agencies, as well as from other local government.</i></p>   |





**ULASAN****DESCRIPTION****Wilayah Administrasi**

Wilayah administrasi di Kabupaten Tanjung Jabung Timur terdiri dari 11 kecamatan, 73 desa dan 20 kelurahan. Kecamatan dengan jumlah desa/kelurahan terbanyak yaitu Kecamatan Muara Sabak Timur sebanyak 12 desa/kelurahan, diikuti oleh kecamatan Rantau Rasau dengan 11 desa/kelurahan

**Dewan Perwakilan Rakyat Daerah**

Jumlah wakil rakyat yang duduk pada lembaga legislatif, yaitu Dewan Perwakilan Rakyat Daerah (DPRD) sebanyak 30 orang, dengan 22 orang laki-laki dan 8 orang perempuan.

Secara organisasi, lembaga wakil rakyat tahun ini terdiri dari lima fraksi, yaitu fraksi PAN, fraksi GOLKAR, fraksi, PDIP, fraksi BULAN BINTANG INDONESIA, dan fraksi RESTORASI NURANI RAKYAT. Fraksi dengan jumlah anggota terbanyak adalah fraksi PAN dengan 17 anggota.

Dalam menjalankan fungsinya, DPRD Kabupaten Tanjung Jabung Timur dibentuk 3 komisi. Komisi I dengan bidang tugas di bidang pemerintahan dan hukum beranggotakan 8 orang. Komisi II dengan bidang tugas di bidang perekonomian pembangunan dan keuangan merupakan komisi dengan jumlah anggota terbanyak yaitu 10 orang. Komisi III dengan bidang tugas di bidang kesejahteraan rakyat beranggotakan 9 orang.

**Administrative Area**

*Administrative area in Tanjung Jabung Timur Regency consists of 11 districts, 73 rural villages and 20 urban villages. Subdistricts with the highest number of villages/urban villages namely Muara Sabak Barat is 12 villaeges/urban villages, followed by Rantau Rasau Subdistric with number of villages/urban villages is 11.*

**The Regional House of Representative**

*The number of representatives who sit on the legislature, the House of Representatives (DPRD) as many as 30 people, with 22 men and 8 women.*

*In organizations, people's representative bodies consists of five factions, namely faction of the PAN, PDIP faction, BULAN BINTANG INDONESIA factions, and RESTORASI NURANI RAKYAT factions. Faction with the highest number of members is PAN with 17 members.*

*In carrying out its functions, the council of Tanjung Jabung Timur formed 3 commission. Commission I with field tasks in the field of government and law consists of 8 members. Commission II with field assignments in the field of economy and finance the construction of a commission with the highest number of members is 10 members. Commission III with tasks in the field of public welfare consists of 9 members.*

### **Pegawai Negeri Sipil**

Pegawai Negeri Sipil (PNS) Pemda Kabupaten Tanjung Jabung Timur tahun 2020 berjumlah 3.687 orang yang terdiri dari 1.833 laki-laki dan 1.854 perempuan.

### **Keuangan Daerah**

Untuk membiayai pembangunan atau pelayanan publik, pemerintah Kabupaten Tanjung Jabung Timur pada tahun 2020 menghabiskan anggaran 905,310 miliar rupiah. Total pendapatan daerah sebesar 1,055 triliun rupiah.

### **Pegawai Negeri Sipil**

*Total of civil servants (PNS) Tanjung Jabung Timur Regency Government in 2020 amounted to 3.687 persons, consisting of 1.833 men and 1.854 women.*

### **Keuangan Daerah**

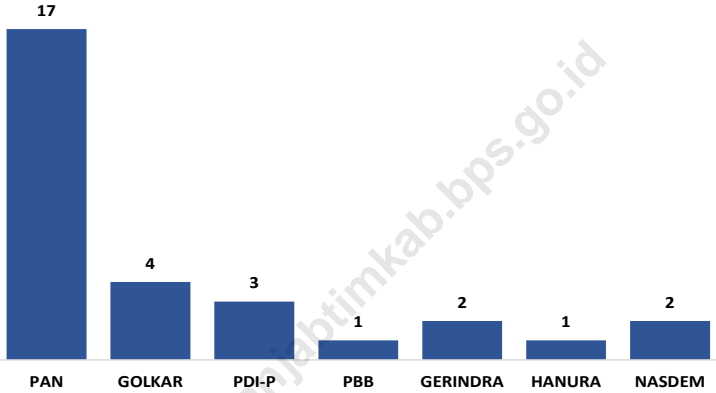
*To finance the development or public service, government of Tanjung Jabung Timur Regency in 2020 spent 905,310 billion rupiahs. Total revenue as 1,055 trillion rupiahs.*

<https://tanjabtimkab.bps.go.id>



**Gambar** 2.1  
**Figures**

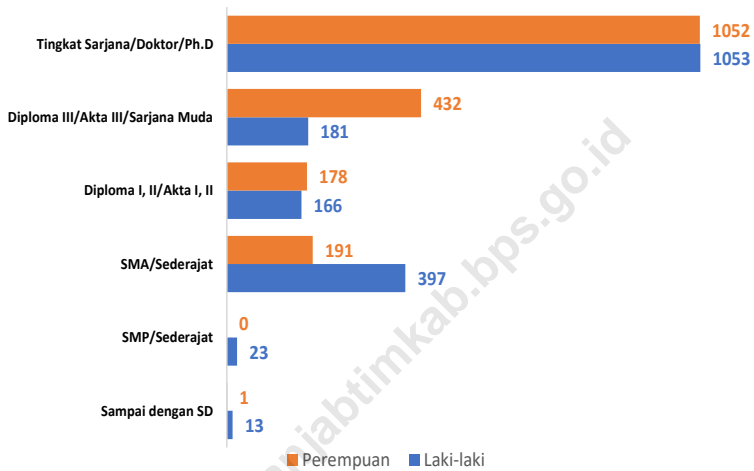
**Jumlah Anggota Dewan Perwakilan Rakyat Daerah Menurut Partai Politik di Kabupaten Tanjung Jabung Timur, 2020**  
*Number of Regional House of Representatives's Members by Political Parties Tanjung Jabung Timur Regency 2020*



Sumber/Source: Sekretariat DPRD Kabupaten Tanjung Jabung Timur/*Parliament Secretary of Tanjung Jabung Timur Regency*

**Gambar** 2.2  
**Figures**

**Jumlah Pegawai Negeri Sipil Menurut Tingkat Pendidikan dan Jenis Kelamin, 2020**  
**Number of Civil Servants by Educational Level, 2020**



Sumber/Source : Badan Kepegawaian dan Pengembangan SDM Daerah Kabupaten Tanjung Jabung Timur/  
Regional Personnel and Human Resources Development of Tanjung Jabung Regency

## 2.1 WILAYAH ADMINISTRATIF ADMINISTRATIVE AREA

**Tabel 2.1.1** Jumlah Desa<sup>1</sup>/Kelurahan Menurut Kecamatan di Kabupaten Tanjung Jabung Timur, 2016–2020  
**Table 2.1.1** Number of Villages<sup>1</sup>/Urban Villages by Subdistrict in Tanjung Jabung Timur Regency, 2016–2020

Kecamatan Subdistrict	2016	2017	2018	2019	2020
(1)	(2)	(3)	(4)	(5)	(6)
Mendahara	9	9	9	9	9
Mendahara Ulu	7	7	7	7	7
Geragai	9	9	9	9	9
Dendang	7	7	7	7	7
Muara Sabak Barat	7	7	7	7	7
Muara Sabak Timur	12	12	12	12	12
Kuala Jambi	6	6	6	6	6
Rantau Rasau	11	11	11	11	11
Berbak	6	6	6	6	6
Nipah Panjang	10	10	10	10	10
Sadu	9	9	9	9	9
<b>Tanjung Jabung Timur</b>	<b>93</b>	<b>93</b>	<b>93</b>	<b>93</b>	<b>93</b>

Catatan/Note: <sup>1</sup>Termasuk Unit Permukiman Transmigrasi (UPT)/Include Transmigration Settlement Unit  
Sumber/Source: Peraturan Kepala Badan Pusat Statistik Nomor 29 Tahun 2019 Tanggal 15 Januari 2019 tentang Perubahan Atas Peraturan Kepala Badan Pusat Statistik Nomor 55 Tahun 2018 tentang Kode dan Nama Wilayah Kerja Statistik Tahun 2018  
Chief Statistician Regulation Number 29/2019, January 15 2019, as a revision of Chief Statistician Regulation Number 55 of 2018 on Code and Name of Regional Level of Data Collection

## 2.2 DEWAN PERWAKILAN RAKYAT DAERAH REGIONAL HOUSE OF REPRESENTATIVE

**Tabel 2.2.1** Jumlah Anggota Dewan Perwakilan Rakyat Daerah Menurut Partai Politik dan Jenis Kelamin di Kabupaten Tanjung Jabung Timur, 2020  
*Number of Regional House of Representatives's Members by Political Parties and Sex in Tanjung Jabung Timur Regency 2020*

Partai Politik <i>Political Parties</i>	Laki-laki <i>Male</i>	Perempuan <i>Female</i>	Jumlah <i>Total</i>
(1)	(2)	(3)	(4)
PAN	12	5	17
GOLKAR	2	2	4
PDI-P	2	1	3
PBB	1	-	1
GERINDRA	2	-	2
HANURA	1	-	1
NASDEM	2	-	2
<b>Tanjung Jabung Timur</b>	<b>22</b>	<b>8</b>	<b>30</b>

Sumber/Source: Sekretariat DPRD Kabupaten Tanjung Jabung Timur/Parliament Secretary of Tanjung Jabung Timur Regency

**Tabel**  
**Table** 2.2.2

**Jumlah Anggota Dewan Perwakilan Rakyat Daerah  
Kabupaten Tanjung Jabung Timur menurut Fraksi dan  
Jenis Kelamin, 2020**  
*Total Members of Parliament of Tanjung Jabung Timur  
Regency by Fraction and Sex, 2020*

<b>Fraksi</b> <i>Fraction</i>	<b>Laki-laki</b> <i>Male</i>	<b>Perempuan</b> <i>Female</i>	<b>Jumlah</b> <i>Total</i>
(1)	(2)	(3)	(4)
F-PAN	12	5	17
F-GOLKAR	2	2	4
F-PDIP	2	1	3
F-BULAN BINTANG INDONESIA	3	-	3
F-RESTORASI NURANI RAKYAT	3	-	3
<b>Tanjung Jabung Timur</b>	<b>22</b>	<b>8</b>	<b>30</b>

Sumber/Source: Sekretariat DPRD Kabupaten Tanjung Jabung Timur/Parliament Secretary of Tanjung Jabung Timur Regency



**Tabel**  
**Table** 2.2.3

**Susunan Anggota Komisi, Kedudukan dalam Dewan,  
Fraksi dan Bidang Tugas DPRD di Kab. Tanjung Jabung  
Timur, 2020**  
*Assembly of Regional Level Committee Member Formation  
Board Position, Fraction in Tanjung Jabung Timur Regency,  
2020*

<b>Komisi&gt;Nama Comission/Name</b>	<b>Kedudukan Dalam Dewan Position</b>	<b>Bidang Tugas Job Description</b>
(1)	(2)	(3)
<b>Komisi I</b>		
Harmah, S.Pd	Ketua	Bidang Pemerintahan dan Hukum
Muhammad Nasir, S.Si	Wakil Ketua	
Hj. Dewi Julianti, SE	Sekretaris	
Reza Fahlevi, SH	Anggota	
Hamzah, SH	Anggota	
Hj. Tri Astuti Handayani	Anggota	
Kaharuddin, SH	Anggota	
M. Aris, S.Kom	Anggota	
<b>Komisi II</b>		
Ariandi	Ketua	Bidang Ekonomi Pembangunan
H. Syamsu Alam	Wakil Ketua	
Muhammad Guntur, S.Pi	Sekretaris	
Agus	Anggota	
Ernawati	Anggota	
Saihata, S.Pd	Anggota	
Zilawati	Anggota	
Yudi Hariyanto, EY	Anggota	
Alam Bakri	Anggota	
Ambo Acok, ST	Anggota	

Lanjutan Tabel/*Continued Table 2.2.3*

<b>Komisi&gt;Nama Comission/Name</b>	<b>Kedudukan Dalam Dewan Position</b>	<b>Bidang Tugas Job Description</b>
(1)	(2)	(3)
<b>Komisi III</b>		
Firmansa Ayusda, S.Pd.I	Ketua	Bidang Kesejahteraan Rakyat
Joyo Kamin	Wakil Ketua	
Nugraha Setiawan, S.IP	Sekretaris	
Jamil Akbar, SE	Anggota	
H. Kurnaini	Anggota	
Musabakoh	Anggota	
Ermeida Slingo RIngo	Anggota	
Ahmad Fadillah, SE	Anggota	
Hasnita	Anggota	

Sumber/*Source*: Sekretariat DPRD Kabupaten Tanjung Jabung Timur/*Parliament Secretary of Tanjung Jabung Timur Regency*

**Tabel**  
**Table** 2.2.4

**Daftar Nama-nama Anggota Fraksi-fraksi di DPRD Kab.  
Tanjung Jabung Timur, 2020-2021**  
*List of Fraction Members in Parliament of Tanjung Jabung  
Timur Regency, 2020-2021*

Fraksi>Nama Fraction/Name	Kedudukan Dalam Fraksi Position
(1)	(2)
<b>Fraksi PAN</b>	
Jamil Akbar, SE	Ketua
Ariandi	Wakil Ketua
Nugraha Sertiawan, S.IP	Sekretaris
M. Aris, S.Kom	Sekretaris
Mahrup	Anggota
Kaharuddin, SH	Anggota
Firmansa Ayusda, SPd.I	Anggota
Harmah, S.Pd	Anggota
Musabakoh	Anggota
Reza Fahlevi, SH	Anggota
Agus	Anggota
H. Syamsu Alam	Anggota
H. Kurnaini	Anggota
Ernawati	Anggota
Zilawati	Anggota
Saihata, S.Pd	Anggota
Tri Astuti Handayani	Anggota
<b>Fraksi Golkar</b>	
Hasniba	Ketua
Alam Bakri	Wakil Ketua
Saidina Hamzah, SE	Sekretaris
Hj. Dewi Julianti, SE	Anggota
<b>Fraksi PDI-P</b>	
M. Guntur, S.Pi	Ketua
Ermeida Siringo Ringo	Sekretaris
Gatot Sumarto, SH	Anggota

Lanjutan Tabel/*Continued Table 2.2.4*

<b>Fraksi&gt;Nama Fraction/Name</b>	<b>Kedudukan Dalam Fraksi Position</b>
(1)	(2)
<b>Fraksi Bulan Bintang Indonesia</b>	
Ahmad Fadillah, SE	Ketua
M. Nasir, S.Si	Sekretaris
Ambo Acok, ST	Anggota
<b>Fraksi Restorasi Nurani Rakyat</b>	
Joyo Kamin	Ketua
H. Hamzah, SH	Sekretaris
Yudi Haryanto, EY	Anggota

Sumber/Source: Sekretariat DPRD Kabupaten Tanjung Jabung Timur/*Parliament Secretary of Tanjung Jabung Timur Regency*

**Tabel**  
**Table** 2.2.5

**Jumlah Kegiatan Rapat dan Kunjungan Kerja DPRD  
Kabupaten Tanjung Jabung Timur, 2020  
Number of Parliament's Meeting and Work Visiting of  
Tanjung Jabung Timur Regency, 2020**

<b>Jenis Kegiatan</b> <i>Kind of Activity</i>	<b>Banyaknya</b> <i>Total</i>
(1)	(2)
<b>I. RAPAT-RAPAT</b>	
Rapat Badan Musyawarah (Bamus)	12
Rapat Badan Anggaran (Banggar)	110
Rapat Paripurna	36
Rapat Pimpinan	8
Rapat Pimpinan dengan Ketua Fraksi + Komisi	4
Rapat Komisi I	12
Rapat Komisi II	12
Rapat Komisi III	12
Rapat Gabungan Komisi	4
Rapat Paripurna Internal	6
<b>II. PENINJAUAN</b>	
1. Kunjungan ke Kecamatan	
Komisi I	12
Komisi II	12
Komisi II	12
Reses Anggota DPRD	3
2. Kunjungan Kerja ke Luar Daerah	
Komisi I	2
Komisi II	2
Komisi II	2
Gabungan Komisi	1

Sumber/Source: Sekretariat DPRD Kabupaten Tanjung Jabung Timur/Parliament Secretary of Tanjung Jabung Timur Regency

## 2.3 SUMBER DAYA MANUSIA HUMAN RESOURCES

**Tabel 2.3.1** Jumlah Pegawai Negeri Sipil Menurut Jabatan dan Jenis Kelamin di Kabupaten Tanjung Jabung Timur, Desember 2019 dan Desember 2020  
*Number of Civil Servants by Occupation and Sex in Tanjung Jabung Timur Regency, December 2019 dan December 2020*

Jabatan <i>Occupation</i>	2019		Jumlah <i>Total</i>
	Laki-laki <i>Male</i>	Perempuan <i>Female</i>	
(1)	(2)	(3)	(4)
<b>Fungsional Tertentu</b> <i>Specific Functional</i>	987	1 437	2 424
<b>Fungsional Umum</b> <i>Staf General Functional</i>	464	253	717
<b>Struktural/Structural</b>	457	245	702
Eselon V/5th Echelon	-	-	-
Eselon IV/4th Echelon	325	184	509
Eselon III/3rd Echelon	131	27	158
Eselon II/2nd Echelon	1	34	35
Eselon I/1st Echelon	-	-	-
<b>Jumlah/Total</b>	<b>1 908</b>	<b>1 935</b>	<b>3 843</b>

Lanjutan Tabel/*Continued Table 2.3.1*

Jabatan <i>Occupation</i>	2020		Jumlah <i>Total</i>
	Laki-laki <i>Male</i>	Perempuan <i>Female</i>	
(1)	(5)	(6)	(7)
<b>Fungsional Tertentu</b> <i>Specific Functional</i>	810	1 320	2 130
<b>Fungsional Umum</b> <i>Staf General Functional</i>	563	332	895
<b>Struktural/Structural</b>	427	235	662
Eselon V/5th Echelon	-	-	-
Eselon IV/4th Echelon	295	174	469
Eselon III/3rd Echelon	131	27	158
Eselon II/2nd Echelon	1	34	35
Eselon I/1st Echelon	-	-	-
<b>Jumlah/Total</b>	<b>1 729</b>	<b>1 822</b>	<b>3 687</b>

Sumber/*Source*: Badan Kepegawaian dan Pengembangan SDM Daerah Kabupaten Tanjung Jabung Timur/*Regional Personnel and Human Resources Development of Tanjung Jabung Regency*

**Tabel**  
**Table** 2.3.2

**Jumlah Pegawai Negeri Sipil Menurut Tingkat Pendidikan dan Jenis Kelamin di Kabupaten Tanjung Jabung Timur, Desember 2019 dan Desember 2020**  
**Number of Civil Servants by Educational Level and Sex in Tanjung Jabung Timur Regency, Desember 2019 dan Desember 2020**

Tingkat Pendidikan <i>Educational Level</i>	2019		
	Laki-laki <i>Male</i>	Perempuan <i>Female</i>	Jumlah <i>Total</i>
(1)	(2)	(3)	(4)
Sampai dengan SD <i>Up to Primary School</i>	16	1	17
SMP/Sederajat <i>General Vocational Junior High School</i>	27	-	27
SMA/Sederajat <i>General/Vocational Senior High School</i>	427	201	628
Diploma I, II/Akta I, II <i>Diploma I, II/Akta I, II</i>	211	208	419
Diploma III/Akta III/Sarjana Muda <i>Diploma III/Akta III/Bachelor</i>	155	420	575
Tingkat Sarjana/Doktor/Ph.D <i>University Graduates</i>	1 072	1 062	2 134
<b>Jumlah/Total</b>	<b>1 908</b>	<b>1 892</b>	<b>3 800</b>



Lanjutan Tabel/*Continued Table 2.3.2*

Tingkat Pendidikan <i>Educational Level</i>	2020		
	Laki-laki <i>Male</i>	Perempuan <i>Female</i>	Jumlah <i>Total</i>
(1)	(2)	(3)	(4)
Sampai dengan SD <i>Up to Primary School</i>	13	1	14
SMP/Sederajat <i>General Vocational Junior High School</i>	23	-	23
SMA/Sederajat <i>General/Vocational Senior High School</i>	397	191	588
Diploma I, II/Akta I, II <i>Diploma I, II/Akta I, II</i>	166	178	344
Diploma III/Akta III/Sarjana Muda <i>Diploma III/Akta III/Bachelor</i>	181	432	613
Tingkat Sarjana/Doktor/Ph.D <i>University Graduates</i>	1 053	1 052	2 105
<b>Jumlah/Total</b>	<b>1 833</b>	<b>1 854</b>	<b>3 687</b>

Sumber/Source: Badan Kepegawaian dan Pengembangan SDM Daerah Kabupaten Tanjung Jabung Timur/*Regional Personnel and Human Resources Development of Tanjung Jabung Regency*

**Tabel**  
**Table** 2.3.3

**Jumlah Pegawai Negeri Sipil Menurut Tingkat  
Kepangkatan dan Jenis Kelamin di Kabupaten Tanjung  
Jabung Timur, Desember 2019 dan Desember 2020**  
*Number of Civil Servants by Hierarchy and Sex in Tanjung  
Jabung Timur Regency, Desember 2019 dan Desember  
2020*

Pangkat/Golongan/Ruang Hierarchy	2019		
	Laki-laki Male	Perempuan Female	Jumlah Total
(1)	(2)	(3)	(4)
1. I/A (Juru Muda)	1	-	1
2. I/B (Juru Muda Tingkat I)	3	-	3
3. I/C (Juru)	8	1	9
4. I/D (Juru Tingkat I)	8	-	8
<b>Golongan I/Range I</b>	<b>20</b>	<b>1</b>	<b>21</b>
5. II/A (Pengatur Muda)	46	10	56
6. II/B (Pengatur Muda Tingkat I)	67	15	82
7. II/C (Pengatur)	155	170	325
8. II/D (Pengatur Tingkat I)	73	57	130
<b>Golongan II/Range II</b>	<b>341</b>	<b>252</b>	<b>593</b>
9. III/A (Penata Muda)	276	378	654
10. III/B (Penata Muda Tingkat I)	222	344	566
11. III/C (Penata)	281	309	590
12. III/D (Penata Tingkat I)	276	227	503
<b>Golongan III/Range III</b>	<b>1 055</b>	<b>1 258</b>	<b>2 313</b>
13. IV/A (Pembina)	447	380	827
14. IV/B (Pembina Tingkat I)	59	11	70
15. IV/C (Pembina Utama Muda)	18	-	18
16. IV/D (Pembina Utama Madya)	1	-	1
17. IV/E (Pembina Utama)	-	-	-
<b>Golongan IV/Range IV</b>	<b>525</b>	<b>391</b>	<b>916</b>
<b>Jumlah/Total</b>	<b>1 941</b>	<b>1 902</b>	<b>3 843</b>

Lanjutan Tabel/*Continued Table 2.3.3*

Pangkat/Golongan/Ruang <i>Hierarchy</i>	2020		
	Laki-laki <i>Male</i>	Perempuan <i>Female</i>	Jumlah <i>Total</i>
(1)	(5)	(6)	(7)
1. I/A (Juru Muda)	1	-	1
2. I/B (Juru Muda Tingkat I)	3	-	3
3. I/C (Juru)	3	1	4
4. I/D (Juru Tingkat I)	10	-	10
<b>Golongan I/Range I</b>	<b>17</b>	<b>1</b>	<b>18</b>
5. II/A (Pengatur Muda)	35	9	44
6. II/B (Pengatur Muda Tingkat I)	55	13	68
7. II/C (Pengatur)	136	60	196
8. II/D (Pengatur Tingkat I)	90	155	245
<b>Golongan II/Range II</b>	<b>316</b>	<b>237</b>	<b>553</b>
9. III/A (Penata Muda)	235	271	506
10. III/B (Penata Muda Tingkat I)	227	412	639
11. III/C (Penata)	292	328	620
12. III/D (Penata Tingkat I)	270	235	505
<b>Golongan III/Range III</b>	<b>1 024</b>	<b>1 246</b>	<b>2 270</b>
13. IV/A (Pembina)	379	345	724
14. IV/B (Pembina Tingkat I)	75	24	99
15. IV/C (Pembina Utama Muda)	21	1	22
16. IV/D (Pembina Utama Madya)	1	-	1
17. IV/E (Pembina Utama)	-	-	-
<b>Golongan IV/Range IV</b>	<b>476</b>	<b>370</b>	<b>846</b>
<b>Jumlah/Total</b>	<b>1 833</b>	<b>1 854</b>	<b>3 687</b>

Sumber/*Source*: Badan Kepegawaian dan Pengembangan SDM Daerah Kabupaten Tanjung Jabung Timur/*Regional Personnel and Human Resources Development of Tanjung Jabung Regency*

**Tabel**  
**Table 2.3.4**

**Banyaknya Pegawai di Lingkungan Setda, Set. DPRD dan Lembaga Teknis Menurut Eselon di Kabupaten Tanjung Jabung Timur, 2020**  
**Number of Regional Secretary, House of Parliament Secretary and Technical Institution Employees by Echelon in Tanjung Jabung Timur Regency, 2020**

Unit Organisasi Organization Unit (1)	Eselon/Echelon				Jumlah Total
	I (2)	II (3)	III (4)	IV (5)	
Sekretariat Daerah	-	7	9	27	43
Sekretariat DPRD	-	1	3	9	13
Sekretariat KPU	-	-	1	2	3
Inspektorat	-	1	5	2	8
Badan Kepegawaian dan Pengembangan SDM Daerah	-	1	2	8	11
Bappeda	-	1	5	11	17
Badan Kesbang Pol dan Linmas	-	-	4	6	10
Badan Penanggulangan Bencana Daerah	-	1	5	10	16
Badan Keuangan Daerah	-	1	5	15	20
Badan Narkotika Nasional Kabupaten	-	-	-	2	2
Badan Penelitian dan Pengembangan Daerah	-	1	4	11	16
RSUD Nurdin Hamzah	-	-	5	9	14
<b>Tanjung Jabung Timur</b>	<b>-</b>	<b>14</b>	<b>48</b>	<b>112</b>	<b>174</b>

Sumber/Source: Badan Kepegawaian dan Pengembangan SDM Daerah Kabupaten Tanjung Jabung Timur/Regional Personnel and Human Resources Development of Tanjung Jabung Regency

**Tabel**  
**Table** 2.3.5

**Banyaknya Pegawai Dinas Otonom Menurut Eselon di  
Kabupaten Tanjung Jabung Timur, 2020**  
*Number of Autonomous Institution Employees by Echelon in  
Tanjung Jabung Timur Regency, 2020*

Unit Organisasi <i>Organization Unit</i>	Eselon/Echelon				Jumlah <i>Total</i>
	I	II	III	IV	
(1)	(2)	(3)	(4)	(5)	
Dinas Pendidikan	-	1	5	15	21
Dinas Kesehatan	-	1	4	12	17
Dinas Ketenagakerjaan dan Transmigrasi	-	1	4	9	14
Dinas Kependudukan dan Catatan Sipil	-	1	4	11	16
Dinas Perhubungan	-		3	5	8
Dinas Pekerjaan Umum dan Penataan Ruang	-	1	5	15	21
Dinas Koperasi, Usaha Kecil dan Menengah	-	1	4	11	16
Dinas Kebudayaan, Pariwisata, Pemuda dan Olahraga	-	1	4	12	17
Dinas Perpustakaan dan Kearsipan	-	1	4	7	12
Dinas Perkebunan dan Peternakan	-	1	5	14	20
Dinas Tanaman Pangan dan Hortikultura	-	1	5	14	20
Dinas Perumahan dan Pemukiman	-	1	3	7	11
Dinas Perikanan	-	1	5	11	17
Dinas Perindustrian dan Perdagangan	-	1	4	11	16
Dinas Komunikasi dan Informatika	-	1	3	7	11
Dinas Ketahanan Pangan	-	1	4	10	15
Dinas Lingkungan Hidup	-	1	4	6	11
Dinas Pemberdayaan Masyarakat Desa	-	1	3	8	12
Dinas Penanaman Modal dan Pelayanan Terpadu Satu Pintu	-	1	4	8	13
Dinas Pengendalian Penduduk dan Keluarga Berencana	-	1	4	11	16
Dinas Sosial, Pemberdayaan Perempuan dan Perlindungan Anak	-	1	5	15	21
Satuan Polisi Pamong Praja dan Pemadam Kebakaran	-	1	4	8	13
<b>Tanjung Jabung Timur</b>	-	<b>21</b>	<b>90</b>	<b>227</b>	<b>338</b>

Sumber/Source: Badan Kepegawaian dan Pengembangan SDM Daerah Kabupaten Tanjung Jabung Timur/*Regional Personnel and Human Resources Development of Tanjung Jabung Regency*

**Tabel**  
**Table** 2.3.6**Banyaknya Pegawai di Lingkungan Kantor Kecamatan Menurut Eselon di Kabupaten Tanjung Jabung Timur, 2020**  
**Number of Employees in Subdistrict Office by Echelon in Tanjung Jabung Timur Regency, 2020**

Unit Organisasi Organization Unit (1)	Eselon/Echelon				Jumlah Total
	I (2)	II (3)	III (4)	IV (5)	
Mendahara	-	-	2	5	7
Mendahara Ulu	-	-	1	4	5
Geragai	-	-	2	5	7
Dendang	-	-	1	3	4
Muara Sabak Barat	-	-	2	6	8
Muara Sabak Timur	-	-	2	4	6
Kuala Jambi	-	-	2	3	5
Rantau Rasau	-	-	2	5	7
Berbak	-	-	2	3	5
Nipah Panjang	-	-	2	6	8
Sadui	-	-	2	3	5
<b>Tanjung Jabung Timur</b>	-	-	<b>20</b>	<b>47</b>	<b>67</b>

Sumber/Source: Badan Kepegawaian dan Pengembangan SDM Daerah Kabupaten Tanjung Jabung Timur/Regional Personnel and Human Resources Development of Tanjung Jabung Regency

**Tabel**  
**Table** 2.3.7

**Banyaknya Pegawai di Lingkungan Kantor Kelurahan Menurut Eselon di Kabupaten Tanjung Jabung Timur, 2020**  
*Number of Employees in Urban Villages Office by Echelon in Tanjung Jabung Timur Regency, 2020*

Unit Organisasi <i>Organization Unit</i>	Eselon/ <i>Echelon</i>				Jumlah <i>Total</i>
	I	II	III	IV	
(1)	(2)	(3)	(4)	(5)	
Mendahara Ilir	-	-	-	1	1
Pandan Jaya	-	-	-	2	2
Rano	-	-	-	3	3
Nibung Putih	-	-	-	6	6
Parit Culum I	-	-	-	4	4
Parit Culum II	-	-	-	4	4
Talang Babat	-	-	-	4	4
Teluk Dawan	-	-	-	2	2
Kampung Singkep	-	-	-	2	2
Muara Sabak Ulu	-	-	-	2	2
Muara Sabak Ilir	-	-	-	1	1
Kampung Laut	-	-	-	1	1
Tanjung Solok	-	-	-	1	1
Bandar Jaya	-	-	-	3	3
Rantau Indah	-	-	-	2	2
Simpang Tuan	-	-	-	2	2
Simpang	-	-	-	2	2
Nipah Panjang I	-	-	-	5	5
Nipah Panjang II	-	-	-	6	6
Sungai Lokan	-	-	-	2	2
<b>Tanjung Jabung Timur</b>	-	-	-	<b>55</b>	<b>55</b>

Sumber/*Source*: Badan Kepegawaian dan Pengembangan SDM Daerah Kabupaten Tanjung Jabung Timur/*Regional Personnel and Human Resources Development of Tanjung Jabung Regency*

**Tabel**  
**Table** 2.3.8**Banyaknya Pegawai di Lingkungan Kantor Puskesmas Menurut Eselon di Kabupaten Tanjung Jabung Timur, 2020**  
**Number of Employees in Public Health Center Office by Echelon in Tanjung Jabung Timur Regency, 2020**

Unit Organisasi <i>Organization Unit</i>	Eselon/Echelon				Jumlah <i>Total</i>
	I	II	III	IV	
(1)	(2)	(3)	(4)	(5)	
Pukesmas Air Hitam Laut	-	-	-	1	1
Pukesmas Berbak	-	-	-	1	1
Puskesmas Dendang	-	-	-	1	1
Puskesmas Kampung Laut	-	-	-	1	1
Puskesmas Lambur	-	-	-	1	1
Puskesmas Mendahara	-	-	-	1	1
Puskesmas Muara Sabak Barat	-	-	-	1	1
Puskesmas Muara Sabak Timur	-	-	-	1	1
Puskesmas Nipah Panjang	-	-	-	1	1
Puskesmas Pangkal Duri	-	-	-	1	1
Puskesmas Rantau Rasau	-	-	-	1	1
Puskesmas Simbur Naik	-	-	-	1	1
Puskesmas Simpang Pandan	-	-	-	1	1
Puskesmas Simpang Tuan	-	-	-	1	1
Puskesmas Sungai Jambat	-	-	-	1	1
Pukesmas Sungai Lokan	-	-	-	1	1
Pukesmas Sungai Tering	-	-	-	1	1
<b>Tanjung Jabung Timur</b>	-	-	-	<b>17</b>	<b>17</b>

Sumber/Source: Badan Kepegawaian dan Pengembangan SDM Daerah Kabupaten Tanjung Jabung Timur/*Regional Personnel and Human Resources Development of Tanjung Jabung Regency*



**Tabel**  
**Table** 2.3.9

**Banyaknya Pegawai di Lingkungan Kantor UPTD Menurut Eselon di Kabupaten Tanjung Jabung Timur, 2020**  
**Number of Employees in Technical Implementing Service Unit Office by Echelon in Tanjung Jabung Timur Regency, 2020**

Unit Organisasi <i>Organization Unit</i>	Eselon/Echelon				Jumlah <i>Total</i>
	I	II	III	IV	
(1)	(2)	(3)	(4)	(5)	
UPTD Balai Latihan Kerja	-	-	-	2	2
UPTD Balai Pelaksanaan Penyuluh Pertanian	-	-	-	1	1
UPTD Balai Pembibitan Ternak	-	-	-	2	2
UPTD Produksi Benih Tanaman Pangan Holtikultura	-	-	-	1	1
UPTD BKD Wilayah Timur	-	-	-	1	1
UPTD Instalasi Farmasi	-	-	-	1	1
UPTD Perlengkapan dan Berbekalan ( ALKAL)	-	-	-	1	1
UPTD Pusat Kesehatan Hewan	-	-	-	1	1
UPTD Sistem Pengelolaan Air Minum	-	-	-	1	1
<b>Tanjung Jabung Timur</b>	-	-	-	<b>11</b>	<b>11</b>

Sumber/Source: Badan Kepegawaian dan Pengembangan SDM Daerah Kabupaten Tanjung Jabung Timur/*Regional Personnel and Human Resources Development of Tanjung Jabung Regency*

**Tabel** 2.3.10 **Jumlah Pegawai Negeri Sipil Di Lingkungan Pemerintah Daerah Kabupaten Tanjung Jabung Timur Menurut Golongan Kepangkatan dan Jenis Kelamin, 2020**  
**Table** **Number of Civil Servants at Government Office of Tanjung Jabung Timur Regency by Faction and Sex, 2020**

Golongan Kepangkatan <i>Faction</i>	Jenis Kelamin/Sex		Jumlah <i>Total</i>
	Laki-laki <i>Male</i>	Perempuan <i>Female</i>	
(1)	(2)	(3)	(4)
Golongan I	17	1	18
Golongan II	316	237	553
Golongan III	1 024	1 246	2 270
Golongan IV	476	370	846
<b>Jumlah/Total</b>	<b>1 833</b>	<b>1 854</b>	<b>3 687</b>

Sumber/Source: Badan Kepegawaian dan Pengembangan SDM Daerah Kabupaten Tanjung Jabung Timur/Regional Personnel and Human Resources Development of Tanjung Jabung Regency

## 2.4 KEUANGAN PEMERINTAH GOVERNMENT FINANCE

**Tabel 2.4.1 Realisasi Pendapatan Pemerintah Kabupaten Tanjung Jabung Timur Menurut Jenis Pendapatan (ribu rupiah), 2017–2020**  
*Actual Tanjung Jabung Timur Regency Government Revenues by Kind of Revenues (thousand rupiahs), 2017–2020*

Jenis Pendapatan/Kind of Revenues	2017	2018
(1)	(2)	(3)
<b>1. Pendapatan Asli Daerah (PAD)/Regional Revenue</b>	<b>76 775 700,75</b>	<b>49 606 905,28</b>
1.1 Pajak Daerah/Regional Tax	16 624 742,99	17 711 538,82
1.2 Retribusi Daerah/Regional Retribution	7 353 063,95	1 174 130,46
1.3 Hasil Perusahaan Milik Daerah dan Pengelolaan Kekayaan Daerah yang Dipisahkan/Regional-Owned Company Revenue and Separated Management of Regional Wealth	5 782 470,65	6 393 385,88
1.4 Lain-lain PAD yang Sah/Other Regional Revenue	47 015 423,13	24 327 850,12
<b>2. Dana Perimbangan/Balance Funds</b>	<b>896 259 003,73</b>	<b>905 488 095,48</b>
2.1 Bagi Hasil Pajak/Tax Sharing Revenue	82 462 349,51	63 370 935,92
2.2 Bagi Hasil Bukan Pajak/Sumber Daya Alam/Non-Tax Sharing Revenue/Natural Resources	109 555 216,06	104 794 606,44
2.3 Dana Alokasi Umum/General Allocation Fund	533 204 953,00	540 400 531,00
2.4 Dana Alokasi Khusus/Special Allocation Fund	171 036 485,16	195 922 022,09
<b>3. Lain-lain Pendapatan yang Sah/Other Revenue</b>	<b>107 989 546,29</b>	<b>138 405 431,14</b>
3.1 Pendapatan Hibah/Grant	253 956,00	229 615,00
3.2 Dana Darurat/Emergency Fund	-	-
3.3 Dana Bagi Hasil Pajak dari Provinsi dan Pemerintah Daerah Lainnya/Tax Sharing Revenue from Provincial and Other Regional Governments	38 985 907,29	43 732 150,45
3.4 Dana Penyesuaian dan Otonomi Daerah/Regional Adjustment and Autonomy Fund	60 169 683,00	88 863 665,69
3.5 Bantuan Keuangan dari Provinsi atau Pemerintah Daerah Lainnya/Financial Assistance from Provincial or Other Regional Governments	...	5 580 000,00
3.6 Lainnya/Others	8 580 000,00	
<b>Jumlah/Total</b>	<b>1 081 024 250,75</b>	<b>1 093 500 431,87</b>

Lanjutan Tabel/*Continued Table 2.4.1*

Jenis Pendapatan/ <i>Kind of Revenues</i>	2019	2020
(1)	(4)	(5)
<b>1. Pendapatan Asli Daerah (PAD)/<i>Regional Revenue</i></b>	<b>54 370 242,23</b>	<b>52 243 676,23</b>
1.1 Pajak Daerah/ <i>Regional Tax</i>	17 913 350,00	15 859 280,14
1.2 Retribusi Daerah/ <i>Regional Retribution</i>	1 817 020,00	1 727 923,93
1.3 Hasil Perusahaan Milik Daerah dan Pengelolaan Kekayaan Daerah yang Dipisahkan/ <i>Regional-Owned Company Revenue and Separated Management of Regional Wealth</i>	6 600 000,00	6 731 659,23
1.4 Lain-lain PAD yang Sah/ <i>Other Regional Revenue</i>	28 039 872,23	27 924 812,93
<b>2. Dana Perimbangan/<i>Balance Funds</i></b>	<b>967 523 345,24</b>	<b>833 566 346,36</b>
2.1 Bagi Hasil Pajak/ <i>Tax Sharing Revenue</i>	65 668 983,74	58 629 399,11
2.2 Bagi Hasil Bukan Pajak/Sumber Daya Alam/ <i>Non-Tax Sharing Revenue/Natural Resources</i>	125 945 841,50	84 714 710,12
2.3 Dana Alokasi Umum/ <i>General Allocation Fund</i>	564 422 212,00	521 920 298,00
2.4 Dana Alokasi Khusus/ <i>Special Allocation Fund</i>	211 486 308,00	81 050 334,59
<b>3. Lain-lain Pendapatan yang Sah/<i>Other Revenue</i></b>	<b>174 958 725,52</b>	<b>169 403 302,08</b>
3.1 Pendapatan Hibah/ <i>Grant</i>	44 641 576,52	36 972 120,00
3.2 Dana Darurat/ <i>Emergency Fund</i>	109 688 649,00	...
3.3 Dana Bagi Hasil Pajak dari Provinsi dan Pemerintah Daerah Lainnya/ <i>Tax Sharing Revenue from Provincial and Other Regional Governments</i>	...	44 911 406,08
3.4 Dana Penyesuaian dan Otonomi Daerah/ <i>Regional Adjustment and Autonomy Fund</i>	...	81 939 776,00
3.5 Bantuan Keuangan dari Provinsi atau Pemerintah Daerah Lainnya/ <i>Financial Assistance from Provincial or Other Regional Governments</i>	...	5 580 000,00
3.6 Lainnya/ <i>Others</i>	15 926 500,00	...
<b>Jumlah/<i>Total</i></b>	<b>1 196 852 312,99</b>	<b>1 055 213 324,67</b>

Sumber/*Source*: Badan Keuangan Daerah Kabupaten Tanjung Jabung Timur/*Region Financial Board of Tanjung Jabung Timur Regency*

**Tabel 2.4.2** Realisasi Belanja Pemerintah Kabupaten Tanjung Jabung Timur Menurut Jenis Belanja (ribu rupiah), 2017–2020  
**Actual Tanjung Jabung Timur Regency Government Expenditures by Kind of Expenditures (thousand rupiahs), 2017–2020**

Jenis Pendapatan <i>Kind of Revenues</i>	2017	2018
(1)	(2)	(3)
<b>1. Belanja Tidak Langsung/<i>Indirect Expenditures</i></b>	<b>434 595 709,73</b>	<b>453 662 834,85</b>
1.1 Belanja Pegawai/ <i>Personnel Expenditures</i>	408 631 608,73	417 665 164,64
1.2 Belanja Bunga/ <i>Interest Expenditures</i>	...	...
1.3 Belanja Subsidi/ <i>Subsidies Expenditures</i>	-	...
1.4 Belanja Hibah/ <i>Grant Expenditures</i>	23 949 336,60	34 920 369,28
1.5 Belanja Bantuan Sosial/ <i>Social Aid Expenditures</i>	222 000,00	70 900,00
1.6 Belanja Bagi Hasil/ <i>Sharing Fund Expenditure</i>	-	...
1.7 Belanja Bantuan Keuangan/ <i>Financial Aids Expenditures</i>	792 764,40	792 764,40
1.8 Belanja Tidak Terduga/ <i>Unpredicted Expenditures</i>	1 000 000,00	213 636,53
<b>2. Belanja Langsung/<i>Direct Expenditures</i></b>	<b>479 093 733,39</b>	<b>542 747 874,73</b>
2.1 Belanja Pegawai/ <i>Personnel Expenditures</i>	...	...
2.2 Belanja Barang dan Jasa/ <i>Goods and Services Expenditures</i>	203 989 545,47	229 791 310,97
2.3 Belanja Modal/ <i>Capital Expenditure</i>	275 104 187,92	312 956 563,76
<b>Jumlah/<i>Total</i></b>	<b>913 688 426,34</b>	<b>996 419 709,58</b>

Lanjutan Tabel/Continued Table 2.4.2

Jenis Pendapatan Kind of Revenues	2019	2020
(1)	(4)	(5)
<b>1. Belanja Tidak Langsung/Indirect Expenditures</b>	<b>578 065 062,23</b>	<b>57 718 842,85</b>
1.1 Belanja Pegawai/Personnel Expenditures	402 970 912,92	...
1.2 Belanja Bunga/Interest Expenditures	...	...
1.3 Belanja Subsidi/Subsidies Expenditures	...	...
1.4 Belanja Hibah/Grant Expenditures	18 980 200,00	56 266 342,85
1.5 Belanja Bantuan Sosial/Social Aid Expenditures	100 000,00	1 452 500,00
1.6 Belanja Bagi Hasil/Sharing Fund Expenditure	2 247 305,58	...
1.7 Belanja Bantuan Keuangan/Financial Aids Expenditures	152 009 143,72	....
1.8 Belanja Tidak Terduga/Unpredicted Expenditures	1 757 500,00	36 935 840,93
<b>2. Belanja Langsung/Direct Expenditures</b>	<b>693 969 479,67</b>	<b>810 655 400,22</b>
2.1 Belanja Pegawai/Personnel Expenditures	58 328 664,16	436 411 562,16
2.2 Belanja Barang dan Jasa/Goods and Services Expenditures	259 797 738,09	159 130 621,34
2.3 Belanja Modal/Capital Expenditure	371 192 128,41	215 113 216,71
<b>Jumlah/Total</b>	<b>1 272 034 541,90</b>	<b>905 310 084,00</b>

Sumber/Source: Badan Keuangan Daerah Kabupaten Tanjung Jabung Timur/Region Financial Board of Tanjung Jabung Timur Regency

**Tabel**  
**Table** 2.4.3

**Jumlah Penerimaan Pajak Daerah Menurut Jenis Pajak  
Kabupaten Tanjung Jabung Timur (rupiah), 2018 –  
2020**  
*Regional Income Tax by Type in Tanjung Jabung Timur  
Regency (rupiah), 2018 - 2020*

Jenis Pajak Kind of Tax	2018	2019	2020
(1)	(4)	(5)	(6)
Pajak Hotel	5 200 000,00	7 880 000,00	5 000 000,00
Pajak Restoran	3 458 343 957,70	3 664 835 481,60	2 784 866 995,30
Pajak Hiburan	4 200 000,00	5 750 000,00	8 750 000,00
Pajak Reklame	99 903 346,00	85 074 276,00	142 787 136,00
Pajak Penerangan Jalan	8 814 020 720,00	9 986 903 244,00	10 111 969 363,00
Pajak Parkir	-	-	-
Pajak Air Tanah	19 942 130,00	35 462 500,00	48 620 050,00
Pajak Sarang Burung Walet	72 976 000,00	106 500 500,00	104 173 000,00
Pajak Mineral Bukan Logam dan Batuan	594 705 723,72	366 340 219,34	238 739 017,69
PBB Perdesaan dan Perkotaan	1 937 397 084,00	2 021 087 913,00	2 046 553 985,00
Bea Peroleh Hak atas Tanah & Bangunan	2 704 849 899,00	367 801 375,00	367 820 590,00
<b>Jumlah/Total</b>	<b>17 711 538 860,42</b>	<b>16 647 635 508,94</b>	<b>15 859 280 136,99</b>

Sumber/Source: Badan Keuangan Daerah Kabupaten Tanjung Jabung Timur/Region Financial Board of Tanjung Jabung Timur Regency

**Tabel**  
**Table 2.4.4****Hasil Pungutan PBB dalam Wilayah Kabupaten Tanjung Jabung Timur Menurut Kecamatan dan Sektor, 2020**  
**Land Tax Levied Output by Subdistrict and Sector in Tanjung Jabung Timur Regency, 2020**

<b>Kecamatan Subdistrict</b>	<b>Rencana Penerimaan Target (Rp)</b>	<b>Realisasi Penerimaan Realization (Rp)</b>	<b>Persentase Percentage (%)</b>
(1)	(4)	(5)	(6)
Mendahara	634 545 670	287 819 573	45,36
Mendahara Ulu	321 712 696	236 328 403	73,46
Geragai	63 964 579	41 627 628	65,08
Dendang	233 297 933	209 105 477	89,63
Muara Sabak Barat	306 281 696	248 007 485	80,97
Muara Sabak Timur	289 986 287	200 384 781	69,10
Kuala Jambi	86 014 580	84 962 825	98,78
Rantau Rasau	208 232 049	205 458 565	98,67
Berbak	256 135 481	260 264 233	101,61
Nipah Panjang	166 516 938	165 625 289	99,46
Sadu	123 842 392	120 919 232	97,64
<b>Jumlah/Total</b>	<b>2 690 530 301</b>	<b>2 060 503 491</b>	<b>76,58</b>

Sumber/Source: Badan Keuangan Daerah Kabupaten Tanjung Jabung Timur/Region Financial Board of Tanjung Jabung Timur Regency



03

PENDUDUK DAN KETENAGAKERJAAN  
POPULATION AND EMPLOYMENT

JUMLAH PENDUDUK  
TANJUNG JABUNG TIMUR  
TAHUN 2020

*Population of Tanjung Jabung Timur 2020*

229.813

LAKI-LAKI  
Male

117.345



PEREMPUAN  
Female

112.468



Laju Pertumbuhan Penduduk  
*Population Growth*

1.10%



Rasio Jenis Kelamin  
*Sex Ratio*

104,33





**PENJELASAN TEKNIS**

**TECHNICAL NOTES**

- |   |   |
|---|---|
| <p>1. Penduduk Indonesia adalah semua orang yang berdomisili di wilayah teritorial Indonesia selama 6 bulan atau lebih dan atau mereka yang berdomisili kurang dari 6 bulan tetapi bertujuan menetap.</p>   | <p>1. <i>The population of Indonesia are all residents of the entire territory of Indonesia who have stayed for six months or longer, and those who intended to stay more than six months even though their length of stay is less than six months.</i></p>                                       |
| <p>2. Rata-rata pertumbuhan penduduk adalah angka yang menunjukkan tingkat penambahan penduduk per tahun dalam jangka waktu tertentu.</p>   | <p>2. <i>The average growth rate of population is the annual population growth rate over a certain period.</i></p>  |
| <p>3. Kepadatan penduduk adalah banyaknya penduduk per kilometer persegi.</p>   | <p>3. <i>Population density is the number of inhabitants per square kilometer.</i></p>  |
| <p>4. Rasio jenis kelamin adalah perbandingan antara banyaknya penduduk laki-laki dengan banyaknya penduduk perempuan pada suatu daerah dan waktu tertentu. Biasanya dinyatakan dengan banyaknya penduduk laki-laki untuk 100 penduduk perempuan.</p>   | <p>4. <i>Sex ratio is the ratio of males population to females population in a given area and time, usually expressed as the number of males for every 100 females.</i></p>   |
| <p>5. Rumah tangga adalah seseorang atau sekelompok orang yang mendiami sebagian atau seluruh bangunan fisik/sensus dan biasanya tinggal bersama serta pengelolaan makan dari satu dapur. Yang dimaksud makan dari satu dapur adalah jika pengurusan kebutuhan sehari-harinya dikelola bersama-sama</p> | <p>5. <i>Household is an individual or group of people living in a physical/census building unit or part of it and usually commit on a common provision for food and other essentials of living. Common provision for food means one organising daily needs for all of household members.</i></p> |

menjadi satu.

6. Anggota rumah tangga adalah semua orang yang biasanya bertempat tinggal di suatu rumah tangga, baik yang berada di rumah pada waktu pencacahan maupun yang sementara tidak ada.
  7. Rata-rata anggota rumah tangga adalah angka yang menunjukkan rata-rata jumlah anggota rumah tangga per rumah tangga.
6. *Household member are those who usually lives in a household regardless of their location at the time of enumeration.*
  7. *Average household size is the average number of household members per household.*

<https://tanjabtimkab.bps.go.id>

**ULASAN****DESCRIPTION****Kependudukan**

Jumlah penduduk Kabupaten Tanjung Jabung Timur tahun 2020 sebanyak 229.813 jiwa. Selama kurun 2019-2020 terjadi pertumbuhan penduduk sebesar 1,10 % per tahun. Jumlah penduduk terbanyak berada di Kecamatan Muara Sabak Timur dengan jumlah penduduk sebesar 32 606 jiwa.

Laju pertumbuhan penduduk tertinggi berada di Kecamatan Muara Sabak Barat dengan rata-rata pertumbuhan penduduk pertahun sebesar 3,35 persen, diikuti oleh Kecamatan Geragai sebesar 2,20 persen. Laju pertumbuhan penduduk terendah berada di Kecamatan Kuala Jambi dengan pertumbuhan penduduk sebesar 0,33 persen per tahun.

Kepadatan penduduk tahun 2020 berdasarkan Luas Wilayah menurut Perda RTRW nomor 3 Tahun 2020 tentang Revisi Rencana Tata Ruang adalah sebesar 0,45 jiwa/km<sup>2</sup>. Hal ini berarti di Kabupaten Tanjung Jabung Timur setiap 1 km<sup>2</sup> terdapat 1 jiwa.

Rasio jenis kelamin di Kabupaten Tanjung Jabung Timur tahun 2020 sebesar 104,33. Hal ini berarti terdapat sebanyak 104 penduduk pria per 100 penduduk wanita. Kecamatan Mendahara Ulu memiliki rasio jenis kelamin tertinggi, yaitu 108,14.

**Population**

*Number of population in Tanjung Jabung Timur Regency on 2020 are 229.813 persons. In 2019-2020, population growth is 1,10 % per year. The largest population is in Muara Sabak Timur Subdistrict with the population 32.606 persons.*

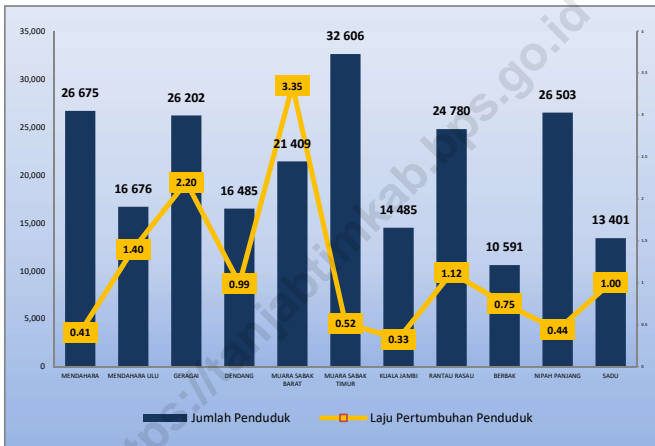
*The highest population growth rate is in Muara Sabak Barat Subdistrict with the average of population growth rate is 3,35 percent per year, followed by Geragai Subdistrict with 2,20 percent growth rate per year. The lowest population growth rate is in Kuala Jambi Subdistrict with growth rate is 0,33 percent per year.*

*Population density in 2020 based on regency area according to regency law number 3 year 2020 about revised spasial plan is 0,45 persons/km<sup>2</sup> It means, every 1 km<sup>2</sup> there is 1 persons.*

*Sex ratio in Tanjung Jabung Timur Regency in 2020 is 104,33. It means, there are 104 males in every 100 females. Mendahara Ulu Subdistrict has the highest sex ratio with sex ratio is 108,14.*

**Gambar** 3.1  
**Figures**

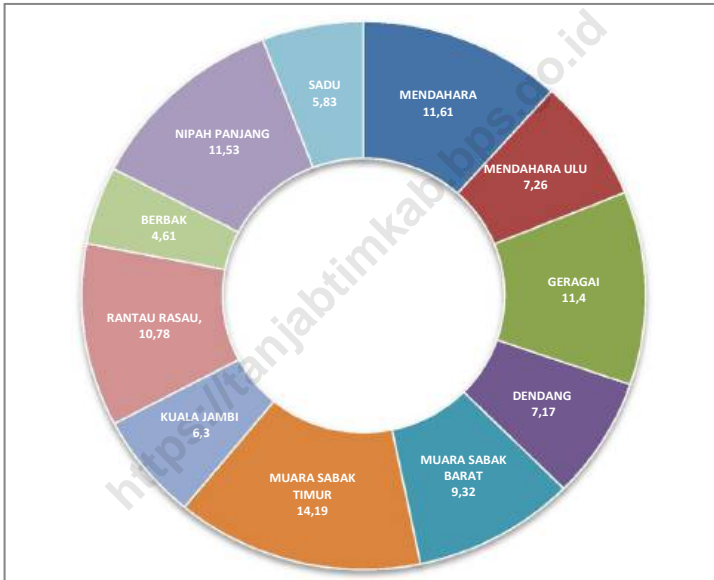
**Penduduk, Laju Pertumbuhan Penduduk menurut Kecamatan, 2020**  
*Population, Annual Population Growth rate by Subdistrict, 2020*



Sumber/Source : BPS Kabupaten Tanjung Jabung Timur, Proyeksi Penduduk September 2020  
BPS-Statistics of Tanjung Jabung Timur Regency, Population Census September 2020

**Gambar** 3.2  
**Figures**

**Distribusi Penduduk menurut Kecamatan di Kabupaten Tanjung Jabung Timur, 2020**  
*Population Distribution by Subdistrict in Tanjung Jabung Timur Regency, 2020*



Sumber/Source : BPS Kabupaten Tanjung Jabung Timur, Proyeksi Penduduk September 2020  
BPS-Statistics of Tanjung Jabung Timur Regency, Population Census September 2020

### 3.1 PENDUDUK POPULATION

**Tabel 3.1.1** Penduduk, Laju Pertumbuhan Penduduk per Tahun, Distribusi Persentase Penduduk, Kepadatan Penduduk, Rasio Jenis Kelamin Penduduk Menurut Kecamatan di Kabupaten Tanjung Jabung Timur, 2020  
*Population, Annual Population Growth Rate, Percentage Distribution of Population, Population Density, and Population Sex Ratio by Subdistrict in Tanjung Jabung Timur Regency, 2020*

Kecamatan Subdistrict	Penduduk Population	Laju Pertumbuhan Penduduk per Tahun 2019–2020 Annual Population Growth Rate (%) 2019–2020
(1)	(2)	(3)
Mendahara	26 675	0,41
Mendahara Ulu	16 676	1,40
Geragai	26 202	2,20
Dendang	16 485	0,99
Muara Sabak Barat	21 409	3,35
Muara Sabak Timur	32 606	0,52
Kuala Jambi	14 485	0,33
Rantau Rasau	24 780	1,12
Berbak	10 591	0,75
Nipah Panjang	26 503	0,44
Sadu	13 401	1,00
<b>Tanjung Jabung Timur</b>	<b>229 813</b>	<b>1,10</b>



Lanjutan Tabel/*Continued Table* 3.1.1

Kecamatan <i>Subdistrict</i>	Persentase Penduduk <i>Percentage of Total Population</i>	Kepadatan Penduduk per km <sup>2</sup> <i>Population Density per sq.km</i>
(1)	(7)	(8)
Mendahara	11,61	0,50
Mendahara Ulu	7,26	0,30
Geragai	11,40	0,47
Dendang	7,17	0,43
Muara Sabak Barat	9,32	0,77
Muara Sabak Timur	14,19	0,84
Kuala Jambi	6,30	1,27
Rantau Rasau	10,78	1,40
Berbak	4,61	0,09
Nipah Panjang	11,53	0,86
Sadu	5,83	0,22
<b>Tanjung Jabung Timur</b>	<b>100,00</b>	<b>0,45</b>

Lanjutan Tabel/*Continued Table 3.1.1*

Kecamatan Subdistrict	Rasio Jenis Kelamin Population Sex Ratio
(1)	(11)
Mendahara	104,23
Mendahara Ulu	108,14
Geragai	105,82
Dendang	103,95
Muara Sabak Barat	103,22
Muara Sabak Timur	102,36
Kuala Jambi	106,54
Rantau Rasau	103,52
Berbak	106,45
Nipah Panjang	102,48
Sadu	105,35
<b>Tanjung Jabung Timur</b>	<b>104,33</b>

Catatan/Note: <sup>1</sup> Data dari Hasil Hasil Sensus Penduduk September 2020

Sumber/Source: Badan Pusat Statistik Kabupaten Tanjung Jabung Timur/BPS-Statistics of Tanjung Jabung Timur Regency

### 3.2 KETENAGAKERJAAN EMPLOYMENT

**Tabel 3.2.1** Jumlah Penduduk Berumur 15 Tahun Keatas Menurut Jenis Kegiatan Selama Seminggu yang Lalu dan Jenis Kelamin di Kabupaten Tanjung Jabung Timur, 2020  
*Population Aged 15 Years and Over by Type of Activity During The Previous Week and Gender in Tanjung Jabung Timur Regency, 2020*

Kegiatan Utama <i>Main Activity</i>	Jenis Kelamin/ <i>Gender</i>		
	Laki-Laki <i>Male</i>	Perempuan <i>Female</i>	Jumlah <i>Total</i>
(1)	(2)	(3)	(4)
<b>I. Angkatan Kerja/<i>Economically Active</i></b>	73 655	47 951	121 606
1. Bekerja/ <i>Working</i>	72 669	47 227	119 896
2. Pengangguran Terbuka/ <i>Unemployment</i>	986	724	1 710
<b>II. Bukan Angkatan Kerja/<i>Economically Inactive</i></b>			
1. Sekolah/ <i>Attending School</i>	10 992	31 335	42 327
2. Mengurus Rumah Tangga/ <i>Housekeeping</i>	4 132	4 309	8 441
3. Lainnya/ <i>Others</i>	1 195	24 263	25 458
<b>Jumlah/<i>Total</i></b>	<b>84 647</b>	<b>79 286</b>	<b>163 933</b>

Catatan/*Note*:

Sumber/*Source*: BPS, Survei Angkatan Kerja Nasional (Sakernas) Agustus/BPS-Statistics Indonesia, August National Labor Force Survey

**Tabel**  
**Table** 3.2.2

**Penduduk Berumur 15 Tahun ke Atas Menurut Pendidikan Tertinggi yang Ditamatkan dan Jenis Kegiatan Selama Seminggu yang Lalu di Kabupaten Tanjung Jabung Timur, 2020**

**Population 15 Years of Age and Over by Educational Attainment and Type of Activity During the Previous Week in Tanjung Jabung Timur Regency, 2020**

Pendidikan Tertinggi yang Ditamatkan <sup>1</sup> <i>Educational Attainment<sup>1</sup></i>	Angkatan Kerja/Economically Active			Persentase Bekerja terhadap Angkatan Kerja <i>Percentage of Working to Economically Active</i>
	Bekerja <i>Working</i>	Pengangguran <sup>2</sup> <i>Unemployment<sup>2</sup></i>	Jumlah Angkatan Kerja <i>Total of Economically Active</i>	
(1)	(2)	(3)	(4)	(5)
0	65 238	103	65 341	99,84
1	21 952	446	22 398	98,01
2	25 102	926	26 028	96,44
3	7 604	235	7 839	97,00
<b>Jumlah/Total</b>	<b>119 896</b>	<b>1 710</b>	<b>121 606</b>	<b>98,59</b>

- Catatan/Note:
- <sup>1</sup> 0. ≤ Sekolah Dasar (SD)/≤ *Primary School*  
1. Sekolah Menengah Pertama/*Junior High School*  
2. Sekolah Menengah Atas/*Senior High School*  
3. Perguruan Tinggi/*Collage*
  - <sup>2</sup> 1. Mencari pekerjaan/*Looking for work*  
2. Mempersiapkan usaha/*Establishing a new business/firm*  
3. Merasa tidak mungkin mendapat pekerjaan/*Hopeless of job*  
4. Sudah punya pekerjaan tetapi belum mulai bekerja/*Have a job in future start*

Sumber/Source: BPS, Survei Angkatan Kerja Nasional (Sakernas) Agustus/BPS-Statistics Indonesia, August National Labor Force Survey

**Tabel** 3.2.3  
**Table**

**Penduduk Berumur 15 Tahun Ke Atas yang Bekerja Selama Seminggu yang Lalu Menurut Status Pekerjaan Utama dan Jenis Kelamin di Kabupaten Tanjung Jabung Timur 2020**  
*Population 15 Years of Age and Over who Worked During The Previous Week by Main Employment Status and Gender in Tanjung Jabung Timur Regency, 2020*

<b>Status Pekerjaan Utama</b> <i>Main Employment Status</i>	<b>Laki-Laki</b> <i>Male</i>	<b>Perempuan</b> <i>Female</i>	<b>Jumlah</b> <i>Total</i>
(1)	(2)	(3)	(4)
Berusaha sendiri <i>Own account worker</i>	22 695	11 034	33 729
Berusaha dibantu buruh tidak tetap/buruh tidak dibayar <i>Employer assisted by temporary worker/unpaid worker</i>	11 298	5 344	16 642
Berusaha dibantu buruh tetap/buruh dibayar <i>Employer assisted by permanent worker/paid worker</i>	3 819	940	4 759
Buruh/Karyawan/Pegawai/ <i>Employee</i>	12 288	6 873	19 161
Pekerja bebas <i>Casual worker</i>	14 370	7 886	22 256
Pekerja keluarga/tak dibayar <i>Family worker/unpaid worker</i>	8 199	15 150	23 349
<b>Jumlah/Total</b>	<b>72 669</b>	<b>47 227</b>	<b>119 896</b>

Catatan/Note: ...

Sumber/Source: BPS, Survei Angkatan Kerja Nasional (Sakernas) Agustus/BPS-Statistics Indonesia, August National Labor Force Survey



04

SOSIAL DAN KESEJAHTERAAN RAKYAT

SOCIAL AND WELFARE

SD

92




SMP

59



SMA

31



UNIV

1



JUMLAH DESA  
MENURUT  
KEBERADAAN  
FASILITAS PENDIDIKAN

*Number of Villages by  
The Existence  
of Education Facilities*



Sumber/Source :

Dinas Pendidikan Kabupaten Tanjung Jabung Timur  
Education Office of Tanjung Jabung Timur Regency

Kementrian Agama Kabupaten Tanjung Jabung Timur  
Ministry of Religious Affairs of Tanjung Jabung Timur Regency





**PENJELASAN TEKNIS****TECHNICAL NOTES**

**1. Jalur Pendidikan** di Indonesia terdiri atas 1) pendidikan formal, 2) pendidikan nonformal, dan 3) pendidikan informal yang ketiganya dapat saling melengkapi dan memperkaya (Undang-Undang No. 20 Tahun 2003 tentang Sistem Pendidikan Nasional).

**2. Jenjang Pendidikan Formal** terdiri atas pendidikan dasar, pendidikan menengah, dan pendidikan tinggi. Jenis pendidikan yang diajarkan mencakup pendidikan umum, kejuruan, akademik, profesi, vokasi, keagamaan, dan khusus.

a. Pendidikan Dasar berbentuk Sekolah Dasar (SD) dan Madrasah Ibtidaiyah (MI) atau bentuk lain yang sederajat serta Sekolah Menengah Pertama (SMP) dan Madrasah Tsanawiyah (MTs) atau bentuk lain yang sederajat.

b. Pendidikan Menengah berbentuk Sekolah Menengah Atas (SMA), Madrasah Aliyah (MA), Sekolah Menengah Kejuruan (SMK), dan Madrasah Aliyah Kejuruan (MAK), atau bentuk lain yang sederajat.

c. Pendidikan Tinggi merupakan jenjang pendidikan setelah pendidikan menengah yang

**1. The Education System** in Indonesiaa formal education, 2) non-formal education, and 3) informal education that all three can be complementary and enriching (Law No. 20 Year 2003 about The National Education System).

**2. The Formal Education Level** consists of primary education, secondary education, and high education. The kind of education that taught consists of general education, vocational, academic, professional, religious, and specific education.

a. The Primary Education consists of Elementary School and Islamic Elementary School or other equivalent forms and Junior High School and MTs or other equivalent forms.

b. The Secondary Education consists of the senior high school, Madrasah Aliyah, Vocational School, and Vocational Madrasah Aliyah, or other equivalent forms.

c. The Tertiary Education consists of the education level after the secondary education that consists

mencakup program pendidikan diploma, sarjana, magister, spesialis, dan doktor yang diselenggarakan oleh perguruan tinggi. Perguruan tinggi dapat berbentuk akademi, politeknik, sekolah tinggi, atau institut.

**3. Rumah Sakit** adalah tempat pemeriksaan dan perawatan kesehatan, biasanya berada di bawah pengawasan dokter/tenaga medis, yang melayani penderita yang sakit untuk berobat rawat jalan atau rawat inap. Undang-undang RI No. 44 Tahun 2009 tentang rumah sakit mengelompokkan rumah sakit berdasarkan jenis pelayanan yang diberikan menjadi:

**Rumah Sakit Umum** adalah rumah sakit yang memberikan pelayanan kesehatan pada semua bidang dan jenis penyakit.

**Rumah Sakit Khusus** adalah rumah sakit yang memberikan pelayanan utama pada satu bidang atau satu jenis penyakit tertentu berdasarkan disiplin ilmu, golongan umur, organ, jenis penyakit, atau kekhususan lainnya.

**Rumah Sakit Bersalin** adalah rumah sakit khusus untuk persalinan, dilengkapi pelayanan spesialis pemeriksaan kehamilan, persalinan, rawat inap dan rawat jalan ibu dan anak yang

*of diplomas, bachelor, master, specialist, and doctoral degrees that are held by the college. The universities can be academy, polytechnic, college, or institute.*

**3. Hospital** is a place for health check, usually controlled/ supervised by doctors/medical personnel to serve the ill patients to get outpatient or inpatient treatment services. The law of the Republic of Indonesia Number 44 year 2009 concerning hospital have been grouping hospital based on the type of service being given into:

**General Hospital** is a hospital that provides health services in all areas and types of diseases.

**Special Hospital** is a hospital that provides primary care in one area or one particular type of disease base on dicipline, age group, organ, type of disease, or other specificity.

**Maternity Hospital** is a specialized hospital for childbirth, has specialist inspection service to pregnancy, childbirth, hospitalization and outpatient for mothers and children that is under the supervision of an

berada di bawah pengawasan dokter spesialis kandungan.

**Poliklinik** adalah sarana kesehatan yang dipakai untuk pelayanan berobat jalan, biasanya berada di bawah pengawasan dokter/tenaga medis.

**Puskesmas** (Pusat Kesehatan Masyarakat) adalah unit pelaksana teknis dinas kesehatan kabupaten/kota yang mempunyai fungsi utama sebagai penyelenggara pelayanan kesehatan tingkat pertama. Wilayah kerja puskesmas maksimal adalah satu kecamatan dan untuk dapat menjangkau wilayah kerjanya, puskesmas mempunyai jaringan pelayanan yang meliputi unit Puskesmas Pembantu (Pustu), unit Puskesmas Keliling (Puskel), dan unit bidan desa/komunitas (Peraturan Menteri Kesehatan RI No. 75 Tahun 2014 Tentang Pusat Kesehatan Masyarakat).

**Apotek** adalah suatu tempat tertentu yang digunakan untuk melakukan pekerjaan kefarmasian, dan penyaluran/penjualan obat atau bahan farmasi dan perbekalan kesehatan lainnya kepada masyarakat yang dikelola oleh tenaga apoteker (Peraturan Menteri Kesehatan RI No. 1332 Tahun 2002 Tentang Perubahan Atas Peraturan Menteri Kesehatan RI No. 922/MENKES/PER/X/1993

*obstetrician.*

***Polyclinic** is a health facility in which to get outpatient services, usually under the control of doctor/medical personnel.*

***Public Health Center** is technical implementation unit of regency health department that have the primary function as a first-level health care providers. The working area standard of public health center is one district and to reach their working areas, public health centers have a service network covering subsidiary of public health center, mobile public health center units, and midwife units (Regulation of the Minister of Health of Indonesia Number 75 Year 2014 about Public Health Center).*

***Pharmacy** is a specific place that is used for pharmaceutical jobs, and distribution/sale of drugs/pharmaceuticals and other medical supplies to people that are administered by trained pharmacist (Regulation of the Minister of Health of Indonesia Number 1332 Year 2002 about the Changes of Regulation of the Minister of Health of Indonesia Number 922/MENKES/PER/X/1993 about Pro-vision and*

Tentang Ketentuan dan Tata Cara Pemberian Izin Apotek).

4. **Imunisasi** adalah memasukkan kuman atau racun penyakit tertentu yang sudah dilemahkan (vaksin) ke dalam tubuh dengan cara disuntik atau diminum (diteteskan dalam mulut) dengan maksud agar terjadi kekebalan tubuh terhadap penyakit tersebut.

**BGG (Bacillus Calmette Guerin)** merupakan vaksinasi untuk mencegah penyakit TBC, diberikan pada bayi baru lahir atau anak, dengan suntikan pada kulit pangkal lengan atas. Bekas suntikan kemudian akan membentuk tonjolan kecil jaringan parut pada kulit lengan atas. Suntikan BCG diberikan kepada anak sebanyak 1 kali.

**DPT (Difteri, Pertusis, Tetanus)** merupakan vaksin untuk mencegah penyakit Difteri, Pertusis, dan Tetanus yang diberikan pada bayi berumur 3 bulan ke atas, dengan suntikan pada paha, diulang 1 bulan dan 2 bulan kemudian, sehingga suntikan imunisasi DPT lengkap pada balita berjumlah 3 kali (kadang-kadang selang waktu antar suntikan bisa lebih dari 1 bulan).

*Procedures for Administration of Licensed Pharmacies).*

4. **Immunization** is putting enervated microbe of a certain disease into human body by injection or drinking (dropping into mouth) to make the body immune to that disease.

**BCG (Bacillus Calmette Guerin)** is a vaccine to prevent TBC disease, given to newborns or children, by injection at the base of the skin of the upper arm. Injection site will form little bumps of scar tissue in the skin of the upper arm. BCG injections given to children 1 times.

**DPT (Diphtheria, Pertussis, Tetanus)** is a vaccine to prevent the diphtheria, pertussis, and tetanus disease, given to infants aged 3 months and above, with a shot in the thigh, repeated one month and two months later, so that the complete DPT immunization shots at toddler totaling 3 times (sometimes the time interval between injections can be more than 1 month).

5. **Peristiwa tindak pidana yang dilaporkan** ialah setiap peristiwa yang diterima kepolisian dari laporan masyarakat, atau peristiwa dimana pelakunya tertangkap tangan oleh kepolisian.

**Jumlah tindak pidana** menggambarkan jumlah kasus tindak pidana yang terjadi pada kurun waktu tertentu.

6. Untuk mengukur kemiskinan, BPS menggunakan konsep kemampuan memenuhi kebutuhan dasar (basic needs approach). Dengan pendekatan ini, kemiskinan dipandang sebagai ketidakmampuan dari sisi ekonomi untuk memenuhi kebutuhan dasar makanan dan bukan makanan yang diukur dari sisi pengeluaran. Metode yang digunakan adalah menghitung Garis Kemiskinan (GK), yang terdiri dari dua komponen yaitu Garis Kemiskinan Makanan (GKM) dan Garis Kemiskinan Non-Makanan (GKNM). Penghitungan Garis Kemiskinan dilakukan secara terpisah untuk daerah perkotaan dan perdesaan.

**Penduduk miskin** adalah penduduk yang memiliki rata-rata pengeluaran per kapita per bulan di bawah Garis Kemiskinan.

5. **Reported crime** incidence includes all criminal cases reported and received by police office, and all crimes caught by police.

**Crime total** refers to the number of criminal cases occurring during a given period.

6. To measure poverty, BPS-Statistics Indonesia has used the concept of basic needs approach. Therefore, poverty is viewed as economic inability to fulfill food and non-food basic needs which are measured by consumption/expenditure. The method used is calculating poverty line, which consists of two components that are Food Poverty Line (FPL) and Non-Food Poverty Line (NFPL). The poverty line was calculated separately for urban and rural areas.

A person whose expenditure per capita per month is below the poverty line is considered to be **poor**.

**Garis Kemiskinan Makanan (GKM)** merupakan nilai pengeluaran kebutuhan minimum makanan yang disetarakan dengan 2.100 kkalori per kapita per hari. **Garis Kemiskinan Non-Makanan (GKNM)** adalah kebutuhan minimum untuk perumahan, sandang, pendidikan, kesehatan, dan kebutuhan dasar lainnya.

**Ukuran Kemiskinan**

**Head Count Index (HCI-P0)** adalah persentase penduduk miskin yang berada di bawah **Garis Kemiskinan (GK)**.

**Indeks Kedalaman Kemiskinan (PovertyGapIndex-P1)** merupakan ukuran rata-rata kesenjangan pengeluaran masing-masing penduduk miskin terhadap garis kemiskinan. Semakin tinggi nilai indeks, semakin jauh rata-rata pengeluaran penduduk dari garis kemiskinan.

**Indeks Keparahan Kemiskinan (Poverty Severity Index-P2)** memberikan gambaran mengenai penyebaran pengeluaran di antara penduduk miskin. Semakin tinggi nilai indeks, semakin tinggi ketimpangan pengeluaran di antara penduduk miskin

*The Food Poverty Line refers to the daily minimum requirement of 2,100 kcal per capita per day. The Non-Food Poverty Line refers to the minimum requirement for household necessities for clothing, education, health, and other basic individual needs.*

**Poverty Measures**

**Head Count Index (HCI-P0)** simply measures the percentage of the population that is counted as poor, often denoted by P0. b. **Poverty Gap Index-P1** measures the extent to which individuals fall below the poverty line (the poverty gaps) as a proportion of the poverty line. Higher value of the index shows that the gap between average expenditure of the poor and the poverty line is wider.

**Poverty Severity Index-P2** describes inequality among the poor. Higher value of the index shows that inequality among the poor is higher.

**ULASAN****DESCRIPTION****Pendidikan**

Jumlah sekolah di Kabupaten Tanjung Jabung Timur kondisi 2020 adalah :

Taman Kanak : 60 sekolah  
 Raudatul Athfal : 6 sekolah  
 SD : 206 sekolah  
 Madrasah Ibtidaiyah : 24 sekolah  
 S M P : 47 sekolah  
 Madrasah Tsanawiyah: 31 sekolah  
 S M A : 12 sekolah  
 S M K : 7 sekolah  
 Madrasah Aliyah : 24 sekolah

**Kesehatan**

Jumlah fasilitas kesehatan di Kabupaten Tanjung Jabung Timur tahun 2019 sebagai berikut:

Rumah sakit : 1 unit  
 Poliklinik : 2 unit  
 Puskesmas : 17 unit  
 Puskesmas Pembantu : 59 unit  
 Apotek : 12 unit

**Education**

*In 2020, the number of school in Tanjung Jabung Timur Regency are:*

*Kindergarten : 60 units  
 Raudatul Athflah : 6units  
 Primary School : 206 units  
 Madrasah Ibtidaiyah : 24 units  
 Junior High School : 47 units  
 Madrasah Tsanawiyah: 31 units  
 Senior High School : 12 units  
 Vocational Senior High School : 7 units  
 Madrasah Aliyah: 24 units*

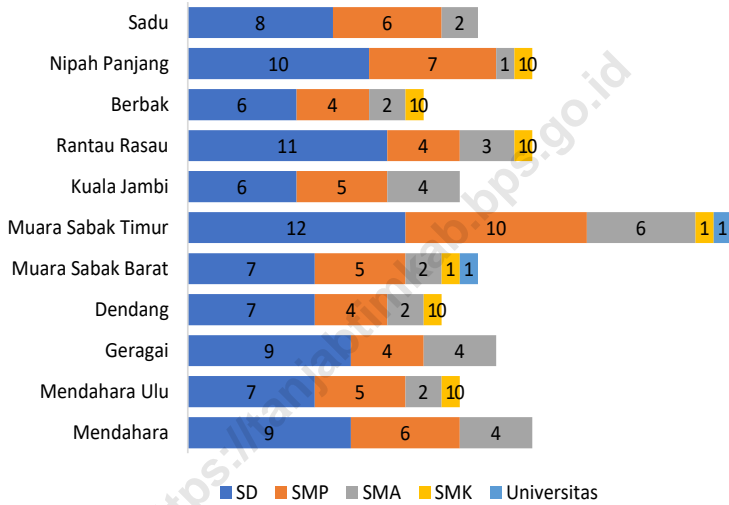
**Health**

*Number of health facilities in Tanjung Jabung Timur Regency 2019 are:*

*Hospital: 1 unit  
 Polyclinic : 2 units  
 Health Center: 17 units  
 Subsidiary of Health Center: 59 units  
 Pharmacy : 12 units*

**Gambar** 4.1  
**Figures**

**Jumlah Desa/ Kelurahan yang Memiliki Fasilitas Sekolah Menurut Kecamatan dan Tingkat Pendidikan, 2020**  
**Number of Villages Having Educational Facilities by Subdistrict and Educational Level, 2020**

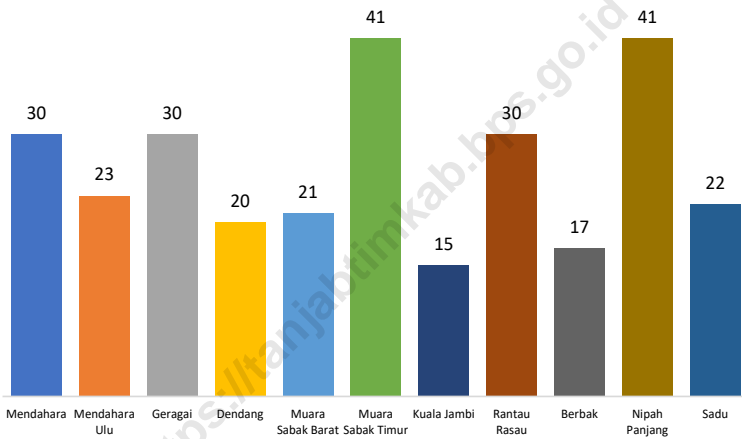


Sumber/Source: BPS, Pendataan Potensi Desa (Podes)/ BPS–Statistics Indonesia, Village Potential Data Collection



**Gambar** 4.2  
**Figures**

**Jumlah Posyandu Menurut Kecamatan di Kabupaten  
Tanjung Jabung Timur, 2020**  
*Number of Integrated Health Post by Subdistrict in  
Tanjung Jabung Timur Regency, 2020*



Sumber/Source: Dinas Kesehatan Kabupaten Tanjung Jabung Timur/Health Office of Tanjung Jabung Timur Regency

#### 4.1 PENDIDIKAN EDUCATION

**Tabel 4.1.1** Jumlah Sekolah, Guru, dan Murid Taman Kanak-Kanak (TK) di Bawah Kementerian Pendidikan dan Kebudayaan Menurut Kecamatan Kabupaten Tanjung Jabung Timur, 2019/2020 dan 2020/2021  
*Number of Schools, Teachers, and Pupils in Kindergarten Under The Ministry of Education and Culture by Subdistrict in Tanjung Jabung Timur Regency, 2019/2020 and 2020/2021*

Kecamatan Subdistrict	Sekolah/Schools					
	Negeri/Public		Swasta/Private		Jumlah/Total	
	2019/2020	2020/2021	2019/2020	2020/2021	2019/2020	2020/2021
(1)	(2)	(3)	(4)	(5)	(6)	(7)
Mendahara	1	1	4	4	5	6
Mendahara Ulu	1	1	2	2	3	3
Geragai	3	3	3	3	6	6
Dendang	1	1	3	3	4	4
Muara Sabak Barat	1	1	3	4	4	5
Muara Sabak Timur	1	1	7	6	8	7
Kuala Jambi	1	1	5	5	6	5
Rantau Rasau	1	1	10	10	11	10
Berbak	2	2	2	2	4	4
Nipah Panjang	3	3	2	4	5	7
Sadu	2	2	1	1	3	3
<b>Tanjung Jabung Timur</b>	<b>17</b>	<b>17</b>	<b>44</b>	<b>44</b>	<b>61</b>	<b>60</b>

Lanjutan Tabel/*Continued Table 4.1.1*

Kecamatan Subdistrict	Guru <sup>1</sup> /Teachers <sup>1</sup>					
	Negeri/Public		Swasta/Private		Jumlah/Total	
	2019/2020	2020/2021	2019/2020	2020/2021	2019/2020	2020/2021
(1)	(8)	(9)	(10)	(11)	(12)	(13)
Mendahara	1	-	7	25	8	25
Mendahara Ulu	1	1	4	21	5	22
Geragai	3	7	7	16	10	23
Dendang	5	2	4	7	9	9
Muara Sabak Barat	6	6	4	18	10	24
Muara Sabak Timur	1	3	7	24	8	27
Kuala Jambi	2	1	4	23	6	24
Rantau Rasau	2	2	9	24	11	26
Berbak	1	1	5	13	6	14
Nipah Panjang	4	5	13	25	16	30
Sadu	1	-	6	9	7	9
<b>Tanjung Jabung Timur</b>	<b>27</b>	<b>28</b>	<b>70</b>	<b>205</b>	<b>96</b>	<b>233</b>

Lanjutan Tabel/*Continued Table 4.1.1*

Kecamatan Subdistrict	Murid/Pupils					
	Negeri/Public		Swasta/Private		Jumlah/Total	
	2019/2020	2020/2021	2019/2020	2020/2021	2019/2020	2020/2021
(1)	(14)	(15)	(16)	(17)	(18)	(19)
Mendahara	1	42	7	161	8	203
Mendahara Ulu	1	31	4	40	5	71
Geragai	3	168	7	99	10	267
Dendang	5	29	4	104	9	133
Muara Sabak Barat	6	137	4	146	10	283
Muara Sabak Timur	1	20	7	261	8	281
Kuala Jambi	2	31	4	174	6	205
Rantau Rasau	2	40	9	180	11	220
Berbak	1	60	5	65	6	125
Nipah Panjang	4	145	13	104	16	249
Sadu	1	56	6	47	7	103
<b>Tanjung Jabung Timur</b>	<b>27</b>	<b>759</b>	<b>70</b>	<b>1 381</b>	<b>96</b>	<b>2 140</b>

Catatan/Note: <sup>1</sup> Jumlah guru termasuk kepala sekolah dan guru/The total of teachers including headmaster and teacher

Sumber/Source: Kementerian Pendidikan dan Kebudayaan, Data Semester Ganjil/Ministry of Educations and Culture, Odd Semester Data

**Tabel**  
**Table** 4.1.2

**Jumlah Sekolah, Guru, dan Murid Raudatul Athfal (RA)  
di Bawah Kementerian Agama Menurut Kecamatan  
di Kabupaten Tanjung Jabung Timur, 2019/2020 dan  
2020/2021**  
*Number of Schools, Teachers, and Pupils in Raudatul Athfal  
(RA) Under The Ministry of Religious Affairs by Subdistrict  
in Tanjung Jabung Timur Regency, 2019/2020 and  
2020/2021*

Kecamatan Subdistrict	Sekolah/Schools		Guru/Teachers		Murid/Pupils	
	2019/2020	2020/2021	2019/2020	2020/2021	2019/2020	2020/2021
(1)	(2)	(3)	(4)	(5)	(6)	(7)
Mendahara	-	-	-	-	-	...
Mendahara Ulu	-	-	-	-	-	...
Geragai	-	-	-	-	-	...
Dendang	1	1	2	2	33	...
Muara Sabak Barat	1	1	3	1	63	...
Muara Sabak Timur	2	2	5	5	30	...
Kuala Jambi	2	-	5	-	31	...
Rantau Rasau	1	1	5	4	84	...
Berbak	-	-	-	-	-	...
Nipah Panjang	1	1	3	2	52	...
Sadu	-	-	-	-	-	...
<b>Tanjung Jabung Timur</b>	<b>8</b>	<b>6</b>	<b>23</b>	<b>14</b>	<b>293</b>	<b>...</b>

Catatan/Note: Seluruh Raudatul Athfal (RA) berstatus swasta/*All Raudatul Athfal (RA) are private*  
Sumber/Source: Kementerian Agama, Data Semester Ganjil/*Ministry of Religious Affairs, Odd Semester Data*

**Tabel**  
**Table** 4.1.3

**Jumlah Sekolah, Guru, dan Murid Sekolah Dasar (SD)  
di Bawah Kementerian Pendidikan dan Kebudayaan  
Menurut Kecamatan di Kabupaten Tanjung Jabung Timur,  
2019/2020 dan 2020/2021**  
*Number of Schools, Teachers, and Pupils in Primary Schools  
Under The Ministry of Education and Culture by Subdistrict  
in Tanjung Jabung Timur Regency, 2019/2020 and  
2020/2021*

Kecamatan Subdistrict	Sekolah/Schools					
	Negeri/Public		Swasta/Private		Jumlah/Total	
	2019/2020	2020/2021	2019/2020	2020/2021	2019/2020	2020/2021
(1)	(2)	(3)	(4)	(5)	(6)	(7)
Mendahara	19	19	-	-	19	19
Mendahara Ulu	8	8	-	-	8	8
Geragai	21	21	-	-	21	21
Dendang	18	18	-	-	18	18
Muara Sabak Barat	13	13	1	2	14	15
Muara Sabak Timur	26	26	-	-	26	26
Kuala Jambi	11	12	1	-	12	12
Rantau Rasau	30	30	-	-	30	30
Berbak	11	12	-	-	11	12
Nipah Panjang	27	27	-	-	27	27
Sadu	19	18	-	-	19	18
<b>Tanjung Jabung Timur</b>	<b>203</b>	<b>204</b>	<b>2</b>	<b>2</b>	<b>205</b>	<b>206</b>

Lanjutan Tabel/*Continued Table* 4.1.3

Kecamatan Subdistrict	Guru <sup>1</sup> /Teachers <sup>1</sup>					
	Negeri/Public		Swasta/Private		Jumlah/Total	
	2019/2020	2020/2021	2019/2020	2020/2021	2019/2020	2020/2021
(1)	(8)	(9)	(10)	(11)	(12)	(13)
Mendahara	158	100	-	-	158	100
Mendahara Ulu	103	81	-	-	103	81
Geragai	217	182	-	-	217	182
Dendang	151	110	-	-	151	110
Muara Sabak Barat	137	117	20	10	157	127
Muara Sabak Timur	228	147	-	-	228	147
Kuala Jambi	109	89	8	-	117	89
Rantau Rasau	255	199	-	-	255	199
Berbak	92	56	-	-	92	56
Nipah Panjang	244	166	-	-	244	166
Sadu	123	59	-	-	123	59
<b>Tanjung Jabung Timur</b>	<b>1 817</b>	<b>1 306</b>	<b>28</b>	<b>10</b>	<b>1 845</b>	<b>1 316</b>

Lanjutan Tabel/Continued Table 4.1.3

Kecamatan Subdistrict	Murid/Pupils					
	Negeri/Public		Swasta/Private		Jumlah/Total	
	2019/2020	2020/2021	2019/2020	2020/2021	2019/2020	2020/2021
(1)	(14)	(15)	(16)	(17)	(18)	(19)
Mendahara	2 383	2 342	-	-	2 383	2 342
Mendahara Ulu	2 076	2 024	-	-	2 076	2 024
Geragai	2 949	2 910	-	-	2 949	2 910
Dendang	1 579	1 550	-	-	1 579	1 550
Muara Sabak Barat	2 239	2 178	231	318	2 470	2 496
Muara Sabak Timur	3 535	3 482	-	-	3 535	3 482
Kuala Jambi	1 352	1 497	160	-	1 512	1 497
Rantau Rasau	2 488	2 445	-	-	2 488	2 445
Berbak	908	946	-	-	908	946
Nipah Panjang	2 774	2 705	-	-	2 774	2 705
Sadu	1 765	1 705	-	-	1 765	1 705
<b>Tanjung Jabung Timur</b>	<b>24 048</b>	<b>23 784</b>	<b>391</b>	<b>318</b>	<b>24 439</b>	<b>24 102</b>

Catatan/Note: <sup>1</sup> Jumlah guru termasuk kepala sekolah dan guru/The total of teachers including headmaster and teacher

Sumber/Source: Kementerian Pendidikan dan Kebudayaan, Data Semester Ganjil/Ministry of Educations and Culture, Odd Semester Data



**Tabel**  
**Table** 4.1.4

**Jumlah Sekolah, Guru, dan Murid Madrasah Ibtidaiyah (MI) di Bawah Kementerian Agama Menurut Kecamatan Menurut Kecamatan di Kabupaten Tanjung Jabung Timur, 2019/2020 dan 2020/2021**  
*Number of Schools, Teachers, and Pupils in Madrasah Ibtidaiyah (MI) Under The Ministry of Religious Affairs by Subdistrict in Tanjung Jabung Timur Regency, 2019/2020 and 2020/2021*

Kecamatan Subdistrict	Sekolah/Schools					
	Negeri/Public		Swasta/Private		Jumlah/Total	
	2019/2020	2020/2021	2019/2020	2020/2021	2019/2020	2020/2021
(1)	(2)	(3)	(4)	(5)	(6)	(7)
Mendahara	-	-	7	7	7	7
Mendahara Ulu	-	-	2	2	2	2
Geragai	-	-	3	3	3	3
Dendang	-	-	-	-	-	-
Muara Sabak Barat	1	1	1	1	2	2
Muara Sabak Timur	-	-	1	1	1	1
Kuala Jambi	-	-	2	2	2	2
Rantau Rasau	1	1	1	1	2	2
Berbak	-	-	3	3	3	3
Nipah Panjang	-	-	2	2	2	2
Sadu	-	-	-	-	-	-
<b>Tanjung Jabung Timur</b>	<b>2</b>	<b>2</b>	<b>22</b>	<b>22</b>	<b>24</b>	<b>24</b>

Lanjutan Tabel/*Continued Table 4.1.4*

Kecamatan Subdistrict	Guru/Teachers					
	Negeri/Public		Swasta/Private		Jumlah/Total	
	2019/2020	2020/2021	2019/2020	2020/2021	2019/2020	2020/2021
(1)	(8)	(9)	(10)	(11)	(12)	(13)
Mendahara	-	2	59	41	59	43
Mendahara Ulu	-	3	15	11	15	14
Geragai	-	1	37	27	37	28
Dendang	-	-	-	-	-	-
Muara Sabak Barat	14	11	5	13	19	24
Muara Sabak Timur	-	-	8	4	8	4
Kuala Jambi	-	-	17	22	17	22
Rantau Rasau	11	16	8	14	19	30
Berbak	-	10	25	19	25	29
Nipah Panjang	-	2	15	15	15	17
Sadu	-	-	-	-	-	-
<b>Tanjung Jabung Timur</b>	<b>25</b>	<b>45</b>	<b>189</b>	<b>166</b>	<b>214</b>	<b>211</b>

Lanjutan Tabel/*Continued Table 4.1.4*

Kecamatan Subdistrict	Murid/Pupils					
	Negeri/Public		Swasta/Private		Jumlah/Total	
	2019/2020	2020/2021	2019/2020	2020/2021	2019/2020	2020/2021
(1)	(14)	(15)	(16)	(17)	(18)	(19)
Mendahara	-	-	539	479	539	479
Mendahara Ulu	-	-	265	328	265	328
Geragai	-	-	209	205	209	205
Dendang	-	-	-	-	-	-
Muara Sabak Barat	153	181	64	105	217	286
Muara Sabak Timur	-	-	61	63	61	63
Kuala Jambi	-	-	83	87	83	87
Rantau Rasau	250	277	36	47	286	324
Berbak	-	-	259	279	259	279
Nipah Panjang	-	-	232	189	232	189
Sadu	-	-	-	-	-	-
<b>Tanjung Jabung Timur</b>	<b>403</b>	<b>458</b>	<b>1 748</b>	<b>1 782</b>	<b>2 151</b>	<b>2 240</b>

Sumber/*Source*: Kementerian Agama, Data Semester Ganjil/*Ministry of Religious Affairs, Odd Semester Data*

**Tabel**  
**Table** 4.1.5

**Jumlah Sekolah, Guru, dan Murid Sekolah Menengah Pertama (SMP) di Bawah Kementerian Pendidikan dan Kebudayaan Menurut Kecamatan di Kabupaten Tanjung Jabung Timur, 2019/2020 dan 2020/2021**  
***Number of Schools, Teachers, and Pupils in Lower Secondary Schools Under The Ministry of Education and Culture by Subdistrict in Tanjung Jabung Timur, 2019/2020 and 2020/2021***

Kecamatan Subdistrict	Sekolah/Schools					
	Negeri/Public		Swasta/Private		Jumlah/Total	
	2019/2020	2020/2021	2019/2020	2020/2021	2019/2020	2020/2021
(1)	(2)	(3)	(4)	(5)	(6)	(7)
Mendahara	4	4	...	-	4	4
Mendahara Ulu	5	5	...	-	5	5
Geragai	4	4	...	-	4	4
Dendang	4	4	...	-	4	4
Muara Sabak Barat	2	2	...	1	2	3
Muara Sabak Timur	6	6	...	-	6	6
Kuala Jambi	2	2	...	-	2	2
Rantau Rasau	3	3	...	1	3	4
Berbak	4	4	...	-	4	4
Nipah Panjang	7	7	...	-	7	7
Sadu	4	4	...	-	4	4
<b>Tanjung Jabung Timur</b>	<b>45</b>	<b>45</b>	<b>...</b>	<b>2</b>	<b>45</b>	<b>47</b>

Lanjutan Tabel/*Continued Table* 4.1.5

Kecamatan Subdistrict	Guru <sup>1</sup> /Teachers <sup>1</sup>					
	Negeri/Public		Swasta/Private		Jumlah/Total	
	2019/2020	2020/2021	2019/2020	2020/2021	2019/2020	2020/2021
(1)	(8)	(9)	(10)	(11)	(12)	(13)
Mendahara	40	28	...	-	40	28
Mendahara Ulu	56	48	...	-	56	48
Geragai	73	64	...	-	73	64
Dendang	50	40	...	-	50	40
Muara Sabak Barat	45	39	...	10	45	49
Muara Sabak Timur	95	75	...	-	95	75
Kuala Jambi	34	26	...	-	34	26
Rantau Rasau	57	47	...	-	57	47
Berbak	35	20	...	-	35	20
Nipah Panjang	86	67	...	-	86	67
Sadu	36	34	...	-	36	34
<b>Tanjung Jabung Timur</b>	<b>607</b>	<b>47</b>	<b>...</b>	<b>10</b>	<b>607</b>	<b>498</b>

Lanjutan Tabel/Continued Table 4.1.5

Kecamatan Subdistrict	Murid/Pupils					
	Negeri/Public		Swasta/Private		Jumlah/Total	
	2019/2020	2020/2021	2019/2020	2020/2021	2019/2020	2020/2021
(1)	(14)	(15)	(16)	(17)	(18)	(19)
Mendahara	407	28	...	-	407	28
Mendahara Ulu	692	48	...	-	692	48
Geragai	928	64	...	-	928	64
Dendang	539	40	...	-	539	40
Muara Sabak Barat	692	49	...	224	692	273
Muara Sabak Timur	1 034	75	...	-	1 034	75
Kuala Jambi	552	26	...	-	552	26
Rantau Rasau	762	47	...	-	762	47
Berbak	406	20	...	-	406	20
Nipah Panjang	834	67	...	-	834	67
Sadu	446	34	...	-	446	34
<b>Tanjung Jabung Timur</b>	<b>7 292</b>	<b>498</b>	<b>...</b>	<b>224</b>	<b>7 292</b>	<b>722</b>

Catatan/Note: <sup>1</sup> Jumlah guru termasuk kepala sekolah dan guru/The total of teachers including headmaster and teacher

Sumber/Source: Kementerian Pendidikan dan Kebudayaan, Data Semester Ganjil/Ministry of Educations and Culture, Odd Semester Data

**Tabel**  
**Table** 4.1.6

**Jumlah Sekolah, Guru, dan Murid Madrasah Tsanawiyah (MTs) di Bawah Kementerian Agama Menurut Kecamatan di Kabupaten Tanjung Jabung Timur, 2019/2020 dan 2020/2021**

*Number of Schools, Teachers, and Pupils in Madrasah Tsanawiyah (MTs) Under The Ministry of Religious Affairs by Subdistrict in Tanjung Jabung Timur Regency, 2019/2020 and 2020/2021*

Kecamatan Subdistrict	Sekolah/Schools					
	Negeri/Public		Swasta/Private		Jumlah/Total	
	2019/2020	2020/2021	2019/2020	2020/2021	2019/2020	2020/2021
(1)	(2)	(3)	(4)	(5)	(6)	(7)
Mendahara	1	1	4	4	5	5
Mendahara Ulu	-	-	2	2	2	2
Geragai	1	1	3	2	4	3
Dendang	-	-	1	1	1	1
Muara Sabak Barat	-	-	3	2	3	2
Muara Sabak Timur	-	-	7	7	7	7
Kuala Jambi	-	-	5	5	5	5
Rantau Rasau	1	1	1	1	2	2
Berbak	-	-	1	1	1	1
Nipah Panjang	1	1	-	-	1	1
Sadu	-	-	2	2	2	2
<b>Tanjung Jabung Timur</b>	<b>4</b>	<b>4</b>	<b>29</b>	<b>27</b>	<b>33</b>	<b>31</b>

Lanjutan Tabel/*Continued Table 4.1.6*

Kecamatan Subdistrict	Guru/Teachers					
	Negeri/Public		Swasta/Private		Jumlah/Total	
	2019/2020	2020/2021	2019/2020	2020/2021	2019/2020	2020/2021
(1)	(8)	(9)	(10)	(11)	(12)	(13)
Mendahara	15	8	24	53	39	61
Mendahara Ulu	-	-	16	12	16	12
Geragai	24	9	31	33	55	42
Dendang	-	1	3	7	3	8
Muara Sabak Barat	-	4	27	16	27	20
Muara Sabak Timur	-	4	63	74	63	78
Kuala Jambi	-	3	41	41	41	44
Rantau Rasau	35	17	8	31	43	48
Berbak	-	1	11	10	11	11
Nipah Panjang	25	6	-	16	25	22
Sadu	-	-	17	19	17	19
<b>Tanjung Jabung Timur</b>	<b>99</b>	<b>53</b>	<b>241</b>	<b>312</b>	<b>340</b>	<b>365</b>



Lanjutan Tabel/*Continued Table* 4.1.6

Kecamatan Subdistrict	Murid/Pupils					
	Negeri/Public		Swasta/Private		Jumlah/Total	
	2019/2020	2020/2021	2019/2020	2020/2021	2019/2020	2020/2021
(1)	(14)	(15)	(16)	(17)	(18)	(19)
Mendahara	323	357	357	341	680	698
Mendahara Ulu	-	-	141	110	141	110
Geragai	231	233	211	179	442	412
Dendang	-	-	129	94	129	94
Muara Sabak Barat	-	-	155	104	155	104
Muara Sabak Timur	-	-	523	473	523	473
Kuala Jambi	-	-	352	369	352	369
Rantau Rasau	388	337	125	155	513	492
Berbak	-	-	83	69	83	69
Nipah Panjang	396	419	-	-	396	419
Sadu	-	-	147	193	147	193
<b>Tanjung Jabung Timur</b>	<b>1 338</b>	<b>1 346</b>	<b>2 223</b>	<b>2 087</b>	<b>3 561</b>	<b>3 433</b>

Sumber/*Source*: Kementerian Agama, Data Semester Ganjil/*Ministry of Religious Affairs, Odd Semester Data*

**Tabel**  
**Table** 4.1.7

**Jumlah Sekolah, Guru, dan Murid Sekolah Menengah Atas (SMA) di Bawah Kementerian Pendidikan dan Kebudayaan Menurut Kecamatan di Kabupaten Tanjung Jabung Timur, 2019/2020 dan 2020/2021**  
**Number of Schools, Teachers, and Pupils in Upper Secondary Schools Under The Ministry of Education and Culture by Subdistrict in Tanjung Jabung Timur Regency, 2019/2020 and 2020/2021**

Kecamatan Subdistrict	Sekolah/Schools					
	Negeri/Public		Swasta/Private		Jumlah/Total	
	2019/2020	2020/2021	2019/2020	2020/2021	2019/2020	2020/2021
(1)	(2)	(3)	(4)	(5)	(6)	(7)
Mendahara	1	1	-	-	1	1
Mendahara Ulu	-	-	-	-	-	-
Geragai	2	2	-	-	2	2
Dendang	1	1	-	-	1	1
Muara Sabak Barat	1	1	-	-	1	1
Muara Sabak Timur	1	1	1	1	2	2
Kuala Jambi	1	1	-	-	1	1
Rantau Rasau	1	1	-	-	1	1
Berbak	-	-	1	1	1	1
Nipah Panjang	1	1	-	-	1	1
Sadu	1	1	-	-	1	1
<b>Tanjung Jabung Timur</b>	<b>10</b>	<b>10</b>	<b>2</b>	<b>2</b>	<b>12</b>	<b>12</b>

Lanjutan Tabel/*Continued Table* 4.1.7

Kecamatan Subdistrict	Guru <sup>1</sup> /Teachers <sup>1</sup>					
	Negeri/Public		Swasta/Private		Jumlah/Total	
	2019/2020	2020/2021	2019/2020	2020/2021	2019/2020	2020/2021
(1)	(8)	(9)	(10)	(11)	(12)	(13)
Mendahara	20	22	-	-	20	22
Mendahara Ulu	-	-	-	-	-	-
Geragai	57	55	-	-	57	55
Dendang	22	23	-	-	22	23
Muara Sabak Barat	27	31	-	-	27	31
Muara Sabak Timur	24	29	5	5	29	34
Kuala Jambi	24	25	-	-	24	25
Rantau Rasau	44	43	-	-	44	43
Berbak	-	-	8	9	8	9
Nipah Panjang	30	28	-	-	30	28
Sadu	20	20	-	-	20	20
<b>Tanjung Jabung Timur</b>	<b>268</b>	<b>276</b>	<b>13</b>	<b>14</b>	<b>281</b>	<b>290</b>

Lanjutan Tabel/Continued Table 4.1.7

Kecamatan Subdistrict	Murid/Pupils					
	Negeri/Public		Swasta/Private		Jumlah/Total	
	2019/2020	2020/2021	2019/2020	2020/2021	2019/2020	2020/2021
(1)	(14)	(15)	(16)	(17)	(18)	(19)
Mendahara	336	296	-	-	336	296
Mendahara Ulu	-	-	-	-	-	-
Geragai	851	851	-	-	851	851
Dendang	289	337	-	-	289	337
Muara Sabak Barat	443	437	-	-	443	437
Muara Sabak Timur	405	382	141	150	546	532
Kuala Jambi	463	489	-	-	463	489
Rantau Rasau	685	696	-	-	685	696
Berbak	-	-	98	100	98	100
Nipah Panjang	428	388	-	-	428	388
Sadu	315	318	-	-	315	318
<b>Tanjung Jabung Timur</b>	<b>4 215</b>	<b>4 194</b>	<b>239</b>	<b>250</b>	<b>4 454</b>	<b>4 444</b>

Catatan/Note: <sup>1</sup> Jumlah guru termasuk kepala sekolah dan guru/The total of teachers including headmaster and teacher

Sumber/Source: Kementerian Pendidikan dan Kebudayaan, Data Semester Ganjil/Ministry of Educations and Culture, Odd Semester Data

**Tabel**  
**Table** 4.1.8

**Jumlah Sekolah, Guru, dan Murid Sekolah Menengah Kejuruan (SMK) di Bawah Kementerian Pendidikan dan Kebudayaan Menurut Kecamatan di Kabupaten Tanjung Jabung Timur, 2019/2020 dan 2020/2021**  
*Number of Schools, Teachers, and Pupils in Vocational High Schools Under The Ministry of Education and Culture by Subdistrict in Tanjung Jabung Timur Regency, 2019/2020 and 2020/2021*

Kecamatan Subdistrict	Sekolah/Schools					
	Negeri/Public		Swasta/Private		Jumlah/Total	
	2019/2020	2020/2021	2019/2020	2020/2021	2019/2020	2020/2021
(1)	(2)	(3)	(4)	(5)	(6)	(7)
Mendahara	-	-	-	-	-	-
Mendahara Ulu	1	1	-	-	1	1
Geragai	-	-	-	-	-	-
Dendang	1	1	-	-	1	1
Muara Sabak Barat	1	1	-	-	1	1
Muara Sabak Timur	1	1	-	-	1	1
Kuala Jambi	-	-	-	-	-	-
Rantau Rasau	-	-	1	1	1	1
Berbak	1	1	-	-	1	1
Nipah Panjang	1	1	-	-	1	1
Sadu	-	-	-	-	-	-
<b>Tanjung Jabung Timur</b>	<b>6</b>	<b>6</b>	<b>1</b>	<b>1</b>	<b>7</b>	<b>7</b>

Lanjutan Tabel/*Continued Table 4.1.8*

Kecamatan Subdistrict	Guru <sup>1</sup> /Teachers <sup>1</sup>					
	Negeri/Public		Swasta/Private		Jumlah/Total	
	2019/2020	2020/2021	2019/2020	2020/2021	2019/2020	2020/2021
(1)	(8)	(9)	(10)	(11)	(12)	(13)
Mendahara	-	-	-	-	-	-
Mendahara Ulu	24	26	-	-	24	26
Geragai	-	-	-	-	-	-
Dendang	20	20	-	-	20	20
Muara Sabak Barat	39	40	-	-	39	40
Muara Sabak Timur	20	18	-	-	20	18
Kuala Jambi	-	-	-	-	-	-
Rantau Rasau	-	-	18	18	18	18
Berbak	14	14	-	-	14	14
Nipah Panjang	22	23	-	-	22	23
Sadu	-	-	-	-	-	-
<b>Tanjung Jabung Timur</b>	<b>139</b>	<b>141</b>	<b>18</b>	<b>18</b>	<b>157</b>	<b>159</b>

Lanjutan Tabel/*Continued Table 4.1.8*

Kecamatan Subdistrict	Murid/Pupils					
	Negeri/Public		Swasta/Private		Jumlah/Total	
	2019/2020	2020/2021	2019/2020	2020/2021	2019/2020	2020/2021
(1)	(14)	(15)	(16)	(17)	(18)	(19)
Mendahara	-	-	-	-	-	-
Mendahara Ulu	292	343	-	-	292	343
Geragai	-	-	-	-	-	-
Dendang	187	180	-	-	187	180
Muara Sabak Barat	491	472	-	-	491	472
Muara Sabak Timur	236	236	-	-	236	236
Kuala Jambi	-	-	-	-	-	-
Rantau Rasau	-	-	150	140	150	140
Berbak	170	180	-	-	170	180
Nipah Panjang	221	219	-	-	221	219
Sadu	-	-	-	-	-	-
<b>Tanjung Jabung Timur</b>	<b>1 597</b>	<b>1 630</b>	<b>150</b>	<b>140</b>	<b>1 747</b>	<b>1 770</b>

Catatan/Note: 1 Guru yang mengajar di 2 sekolah atau lebih dihitung di masing-masing sekolah. Jumlah guru termasuk kepala sekolah dan guru/*The teacher who taught in two schools or more counted in every school. The total of teachers including headmaster and teacher*

Sumber/Source: Kementerian Pendidikan dan Kebudayaan, Sistem Data Pokok Pendidikan, data semester ganjil laporan sampai dengan 2020/*Ministry of Educations and Culture, Basic Education Data System, odd semester report data up to 2020*

**Tabel**  
**Table** 4.1.9

**Jumlah Sekolah, Guru, dan Murid Madrasah Aliyah (MA) di Bawah Kementerian Agama Menurut Kecamatan di Kabupaten Tanjung Jabung Timur, 2019/2020 dan 2020/2021**

***Number of Schools, Teachers, and Pupils in Madrasah Aliyah (MA) Under the Ministry of Religious Affairs by Subdistrict in Tanjung Jabung Timur Regency, 2019/2020 and 2020/2021***

Kecamatan Subdistrict	Sekolah/Schools					
	Negeri/Public		Swasta/Private		Jumlah/Total	
	2019/2020	2020/2021	2019/2020	2020/2021	2019/2020	2020/2021
(1)	(2)	(3)	(4)	(5)	(6)	(7)
Mendahara	-	-	4	4	4	4
Mendahara Ulu	-	-	2	2	2	2
Geragai	-	-	3	3	3	3
Dendang	-	-	1	1	1	1
Muara Sabak Barat	-	-	1	1	1	1
Muara Sabak Timur	-	-	3	3	3	3
Kuala Jambi	-	-	4	4	4	4
Rantau Rasau	1	1	1	1	2	2
Berbak	-	-	2	2	2	2
Nipah Panjang	1	1	-	-	1	1
Sadu	-	-	1	1	1	1
<b>Tanjung Jabung Timur</b>	<b>2</b>	<b>2</b>	<b>22</b>	<b>22</b>	<b>24</b>	<b>24</b>



Lanjutan Tabel/*Continued Table* 4.1.9

Kecamatan Subdistrict	Guru/Teachers					
	Negeri/Public		Swasta/Private		Jumlah/Total	
	2019/2020	2020/2021	2019/2020	2020/2021	2019/2020	2020/2021
(1)	(8)	(9)	(10)	(11)	(12)	(13)
Mendahara	-	-	29	41	29	41
Mendahara Ulu	-	-	13	15	13	15
Geragai	-	1	33	18	33	19
Dendang	-	-	7	7	7	7
Muara Sabak Barat	-	-	15	12	15	12
Muara Sabak Timur	-	1	30	35	30	36
Kuala Jambi	-	2	42	47	42	49
Rantau Rasau	22	16	8	21	30	37
Berbak	-	-	13	16	13	16
Nipah Panjang	20	7	-	15	20	22
Sadu	-	-	8	8	8	8
<b>Tanjung Jabung Timur</b>	<b>42</b>	<b>27</b>	<b>198</b>	<b>23541</b>	<b>240</b>	<b>262</b>

Lanjutan Tabel/Continued Table 4.1.9

Kecamatan Subdistrict	Murid/Pupils					
	Negeri/Public		Swasta/Private		Jumlah/Total	
	2019/2020	2020/2021	2019/2020	2020/2021	2019/2020	2020/2021
(1)	(14)	(15)	(16)	(17)	(18)	(19)
Mendahara	-	-	358	505	358	505
Mendahara Ulu	-	-	211	59	211	59
Geragai	-	-	179	171	179	171
Dendang	-	-	50	42	50	42
Muara Sabak Barat	-	-	93	80	93	80
Muara Sabak Timur	-	-	259	243	259	243
Kuala Jambi	-	-	262	289	262	289
Rantau Rasau	34	350	105	101	446	451
Berbak	-	-	113	116	113	116
Nipah Panjang	283	271	-	-	283	271
Sadu	-	-	70	-	70	-
<b>Tanjung Jabung Timur</b>	<b>624</b>	<b>621</b>	<b>1 700</b>	<b>1 606</b>	<b>2 324</b>	<b>2 227</b>

Sumber/Source: Kementerian Agama, Data Semester Ganjil/Ministry of Religious Affairs, Odd Semester Data

**Tabel**  
**Table** 4.1.10

**Jumlah Desa<sup>1</sup>/Kelurahan yang Memiliki Fasilitas Sekolah Menurut Kecamatan dan Tingkat Pendidikan di Kabupaten Tanjung Jabung Timur, 2018–2020**  
**Number of Villages<sup>1</sup>/Urban Village Having Educational Facilities by Subdistrict and Educational Level in Tanjung Jabung Timur Regency, 2018–2020**

Kecamatan Subdistrict	SD Primary School		
	2018	2019	2020
(1)	(2)	(3)	(4)
Mendahara	9	9	9
Mendahara Ulu	7	7	7
Geragai	9	9	9
Dendang	7	7	7
Muara Sabak Barat	7	7	7
Muara Sabak Timur	12	12	12
Kuala Jambi	6	6	6
Rantau Rasau	11	11	11
Berbak	6	6	6
Nipah Panjang	10	10	10
Sadu	8	8	8
<b>Tanjung Jabung Timur</b>	<b>92</b>	<b>92</b>	<b>92</b>

Lanjutan Tabel/*Continued Table* 4.1.10

Kecamatan Subdistrict	SMP Junior High School		
	2018	2019	2020
(1)	(5)	(6)	(7)
Mendahara	6	6	6
Mendahara Ulu	5	5	5
Geragai	4	4	4
Dendang	4	4	4
Muara Sabak Barat	4	4	5
Muara Sabak Timur	10	10	10
Kuala Jambi	4	5	5
Rantau Rasau	4	4	4
Berbak	4	4	4
Nipah Panjang	7	7	7
Sadu	5	6	6
<b>Tanjung Jabung Timur</b>	<b>57</b>	<b>59</b>	<b>60</b>

Lanjutan Tabel/*Continued Table* 4.1.10

Kecamatan Subdistrict	SMA Senior High School		
	2018	2019	2020
(1)	(8)	(9)	(10)
Mendahara	4	4	4
Mendahara Ulu	2	2	2
Geragai	4	4	4
Dendang	2	2	2
Muara Sabak Barat	2	2	2
Muara Sabak Timur	6	6	6
Kuala Jambi	3	3	4
Rantau Rasau	3	3	3
Berbak	2	2	2
Nipah Panjang	1	1	1
Sadu	1	2	2
<b>Tanjung Jabung Timur</b>	<b>30</b>	<b>31</b>	<b>32</b>

Lanjutan Tabel/Continued Table 4.1.10

Kecamatan Subdistrict	SMK Vocational School		
	2018	2019	2020
(1)	(11)	(12)	(13)
Mendahara	-	-	-
Mendahara Ulu	1	1	1
Geragai	-	-	-
Dendang	1	1	1
Muara Sabak Barat	1	1	1
Muara Sabak Timur	1	1	1
Kuala Jambi	-	-	-
Rantau Rasau	1	1	1
Berbak	1	1	1
Nipah Panjang	1	1	1
Sadu	-	-	-
<b>Tanjung Jabung Timur</b>	<b>7</b>	<b>7</b>	<b>7</b>

Lanjutan Tabel/*Continued Table* 4.1.10

Kecamatan Subdistrict	Perguruan Tinggi University		
	2018	2019	2020
(1)	(14)	(15)	(16)
Mendahara	-	-	-
Mendahara Ulu	-	-	-
Geragai	-	-	-
Dendang	-	-	-
Muara Sabak Barat	1	1	1
Muara Sabak Timur	-	-	1
Kuala Jambi	-	-	-
Rantau Rasau	-	-	-
Berbak	-	-	-
Nipah Panjang	-	-	-
Sadu	-	-	-
<b>Tanjung Jabung Timur</b>	<b>1</b>	<b>1</b>	<b>2</b>

Catatan/*Note*: <sup>1</sup> Desa pada tabel ini termasuk Unit Permukiman Transmigrasi (UPT) yang masih dibina oleh kementerian terkait dan nagari di Provinsi Sumatera Barat/*Villages in this table include Transmigration Settlement Unit which is still fostered by the relevant ministries and the nagari in the Province of Sumatera Barat*

Sumber/*Source*: BPS, Pendataan Potensi Desa (Podes)/ *BPS-Statistics Indonesia, Village Potential Data Collection*

**Tabel**  
**Table** 4.1.11

**Angka Partisipasi Murni (APM) dan Angka Partisipasi Kasar (APK) Menurut Jenjang Pendidikan di Kabupaten Tanjung Jabung Timur, 2019 dan 2020**  
**Net Participation Rates and Gross Participation Rates by Educational Level in Tanjung Jabung Timur Regency, 2019 and 2020**

Jenjang Pendidikan Educational Level	Angka Partisipasi Murni (APM) Net Participation Rates		Angka Partisipasi Kasar (APK) Gross Participation Rates	
	2019	2020	2019	2020
(1)	(2)	(3)	(4)	(5)
SD/MI/Sederajat Primary School	97,17	97,63	104,90	103,02
SMP/MTs/ Sederajat Lower Secondary School	86,63	87,40	94,93	94,25
SMA/SMK/MA/Sederajat Upper Secondary School	77,04	77,22	92,25	91,63

umber/Source: BPS, Survei Sosial Ekonomi Nasional (Susenas)/BPS-Statistics Indonesia, National Socioeconomic Survey



**Tabel**  
**Table** 4.1.12

**Persentase Penduduk Berumur 15 Tahun ke Atas yang Melek Huruf Menurut Kelompok Umur di Kabupaten Tanjung Jabung Timur, 2019 dan 2020**  
*Percentage of Literate People Aged 15 Years and Over by Age Group in Tanjung Jabung Timur Regency, 2019 and 2020*

<b>Kelompok Umur</b> <i>Age Group</i>	<b>2019</b>	<b>2020</b>
(1)	(2)	(3)
15–19	100,00	100,00
20–24	100,00	100,00
25–29	100,00	100,00
30–34	100,00	99,44
35–39	100,00	98,22
40–44	98,51	100,00
45–49	99,14	100,00
50+	91,26	91,06
<b>Jumlah/Total</b>	<b>96,91</b>	<b>96,72</b>
<b>15–24</b>	<b>100,00</b>	<b>100,00</b>
<b>15–44</b>	<b>99,76</b>	<b>99,53</b>
<b>15+</b>	<b>96,91</b>	<b>96,72</b>
<b>45+</b>	<b>93,08</b>	<b>93,12</b>

Sumber/Source: BPS, Survei Sosial Ekonomi Nasional (Susenas)/BPS-Statistics Indonesia, National Socioeconomic Survey

## 4.2 KESEHATAN HEALTH

**Tabel**  
**Table** 4.2.1 **Jumlah Desa<sup>1</sup>/Kelurahan Yang Memiliki Sarana Kesehatan Menurut Kecamatan di Kabupaten Tanjung Jabung Timur, 2018–2020**  
**Number of Villages<sup>1</sup>/Kelurahan Having Health Facilities by Subdistrict in Tanjung Jabung Timur Regency, 2018–2020**

Kecamatan Subdistrict	Rumah Sakit Hospital		
	2018	2019	2020
(1)	(2)	(3)	(4)
Mendahara	-	-	-
Mendahara Ulu	-	-	-
Geragai	-	-	-
Dendang	-	-	-
Muara Sabak Barat	1	1	1
Muara Sabak Timur	-	-	-
Kuala Jambi	-	-	-
Rantau Rasau	-	-	-
Berbak	-	-	-
Nipah Panjang	-	-	-
Sadu	-	-	-
<b>Tanjung Jabung Timur</b>	<b>1</b>	<b>1</b>	<b>1</b>

Lanjutan Tabel/*Continued Table* 4.2.1

Kecamatan <i>Subdistrict</i>	Rumah Sakit Bersalin <i>Maternity Hospital</i>		
	2018	2019	2020
(1)	(5)	(6)	(7)
Mendahara	-	-	-
Mendahara Ulu	-	-	-
Geragai	-	-	-
Dendang	-	-	-
Muara Sabak Barat	-	-	-
Muara Sabak Timur	-	-	-
Kuala Jambi	-	-	-
Rantau Rasau	-	-	-
Berbak	-	-	-
Nipah Panjang	-	-	-
Sadu	-	-	-
<b>Tanjung Jabung Timur</b>	-	-	-

Lanjutan Tabel/Continued Table 4.2.1

Kecamatan Subdistrict	Poliklinik Polyclinic		
	2018	2019	2020
(1)	(8)	(9)	(10)
Mendahara	-	1	-
Mendahara Ulu	-	-	-
Geragai	-	1	1
Dendang	-	-	-
Muara Sabak Barat	-	-	-
Muara Sabak Timur	1	1	1
Kuala Jambi	-	-	-
Rantau Rasau	1	-	-
Berbak	-	-	-
Nipah Panjang	-	1	-
Sadu	-	-	-
<b>Tanjung Jabung Timur</b>	<b>2</b>	<b>4</b>	<b>2</b>

Lanjutan Tabel/*Continued Table 4.2.1*

Kecamatan Subdistrict	Puskesmas Public Health Center		
	2018	2019	2020
(1)	(11)	(12)	(13)
Mendahara	2	2	2
Mendahara Ulu	1	1	1
Geragai	1	1	1
Dendang	1	1	1
Muara Sabak Barat	1	1	1
Muara Sabak Timur	3	3	3
Kuala Jambi	1	1	1
Rantau Rasau	1	1	1
Berbak	1	1	1
Nipah Panjang	2	2	2
Sadu	4	3	3
<b>Tanjung Jabung Timur</b>	<b>18</b>	<b>17</b>	<b>17</b>

Lanjutan Tabel/Continued Table 4.2.1

Kecamatan Subdistrict	Puskesmas Pembantu Subsidiary of Public Health Center		
	2018	2019	2020
(1)	(14)	(15)	(16)
Mendahara	8	7	8
Mendahara Ulu	5	4	4
Geragai	8	8	8
Dendang	5	5	6
Muara Sabak Barat	4	2	2
Muara Sabak Timur	7	5	5
Kuala Jambi	1	1	1
Rantau Rasau	7	8	7
Berbak	6	5	5
Nipah Panjang	6	7	7
Sadu	4	7	6
<b>Tanjung Jabung Timur</b>	<b>61</b>	<b>59</b>	<b>59</b>

Lanjutan Tabel/*Continued Table 4.2.1*

Kecamatan Subdistrict	Apotek Pharmacy		
	2018	2019	2020
(1)	(17)	(18)	(19)
Mendahara	-	1	1
Mendahara Ulu	1	2	2
Geragai	1	1	2
Dendang	2	2	2
Muara Sabak Barat	2	4	2
Muara Sabak Timur	1	3	1
Kuala Jambi	-	-	-
Rantau Rasau	1	1	1
Berbak	-	-	-
Nipah Panjang	1	2	1
Sadu	-	-	-
<b>Tanjung Jabung Timur</b>	<b>9</b>	<b>16</b>	<b>12</b>

Catatan/Note: <sup>1</sup> Desa pada tabel ini termasuk Unit Permukiman Transmigrasi (UPT) yang masih dibina oleh kementerian terkait dan nagari di Provinsi Sumatera Barat/Villages in this table include Transmigration Settlement Unit which is still fostered by the relevant ministries and the nagari in the Province of Sumatera Barat

Sumber/Source: BPS, Pendataan Potensi Desa (Podes)/BPS-Statistics Indonesia, Village Potential Data Collecting

**Tabel 4.2.2** Jumlah Tenaga Kesehatan Menurut Kecamatan di Kabupaten Tanjung Jabung Timur, 2020  
**Table** Number of Health Human Resources by Subdistrict in Tanjung Jabung Timur Regency, 2020

Kecamatan Subdistrict	Dokter <sup>1</sup> Doctor <sup>1</sup>	Dokter Gigi <sup>2</sup> Dentist <sup>2</sup>	Perawat Nurse	Bidan Midwife	Tenaga kefarmasian Pharmacist
(1)	(2)	(3)	(4)	(5)	(6)
Mendahara	5	1	26	41	4
Mendahara Ulu	1	1	10	29	1
Geragai	2	1	15	46	1
Dendang	1	–	11	30	1
Muara Sabak Barat	1	1	19	39	2
Muara Sabak Timur	9	1	31	51	4
Kuala Jambi	2	–	17	16	2
Rantau Rasau	3	–	24	38	2
Berbak	1	1	12	19	1
Nipah Panjang	4	1	31	57	3
Sadu	5	2	26	36	4
<b>Tanjung Jabung Timur</b>	<b>34</b>	<b>9</b>	<b>222</b>	<b>402</b>	<b>25</b>



Lanjutan Tabel/*Continued Table* 4.2.2

Kecamatan <i>Subdistrict</i>	Tenaga Kesehatan Masyarakat <i>Public Health worker</i>	Tenaga Kesehatan Lingkungan Enviromental <i>Health Worker</i>	Tenaga Gizi <i>Nutritionist</i>	Ahli Teknologi Laboratorium Medik <i>Medical Laboratory Technician</i>
(1)	(7)	(8)	(9)	(10)
Mendahara	4	3	4	2
Mendahara Ulu	4	2	4	1
Geragai	2	1	2	2
Dendang	2	3	1	2
Muara Sabak Barat	3	–	1	2
Muara Sabak Timur	6	5	6	5
Kuala Jambi	3	2	2	2
Rantau Rasau	4	2	2	3
Berbak	2	1	2	2
Nipah Panjang	3	4	2	7
Sadu	6	4	4	4
<b>Tanjung Jabung Timur</b>	<b>39</b>	<b>27</b>	<b>30</b>	<b>32</b>

Catatan/*Note*: <sup>1</sup> Dokter dalam tabel ini termasuk dokter spesialis (selain spesialis gigi) dan dokter umum/*Doctor in this table include medical specialist (exclude dentist specialist) and general practitioner*

<sup>2</sup> Dokter gigi dalam tabel ini termasuk dokter spesialis gigi dan dokter gigi/*Doctor in this table include dentist dan dentist specialist*

Sumber/*Source*: Dinas Kesehatan Kabupaten Tanjung Jabung Timur/*Health Office of Tanjung Jabung Timur Regency*

**Tabel 4.2.3** Jumlah Rumah Sakit Umum, Rumah Sakit Khusus, Puskesmas, Klinik Pratama, dan Posyandu Menurut Kecamatan di Kabupaten Tanjung Jabung Timur. 2019 dan 2020  
**Number of General Hospital, Specialized Hospital, Public Health Center, Primary Clinic, and Integrated Health Post by Subdistrict in Tanjung Jabung Timur Regency, 2019 and 2020**

Kecamatan Subdistrict	Rumah Sakit Umum General Hospital		Rumah Sakit Khusus Specialized Hospital	
	2019	2020	2019	2020
(1)	(2)	(3)	(4)	(5)
Mendahara	-	-	-	-
Mendahara Ulu	-	-	-	-
Geragai	-	-	-	-
Dendang	-	-	-	-
Muara Sabak Barat	1	1	-	-
Muara Sabak Timur	-	-	-	-
Kuala Jambi	-	-	-	-
Rantau Rasau	-	-	-	-
Berbak	-	-	-	-
Nipah Panjang	-	-	-	-
Sadu	-	-	-	-
<b>Tanjung Jabung Timur</b>	<b>1</b>	<b>1</b>	<b>-</b>	<b>-</b>

Lanjutan Tabel/*Continued Table* 4.2.3

Kecamatan Subdistrict	Puskesmas <sup>1</sup> Rawat Inap Public Health Center <sup>1</sup> with Inpatient Care		Puskesmas <sup>1</sup> Non Rawat Inap Public Health Center <sup>1</sup> without Inpatient Care	
	2019	2020	2019	2020
(1)	(6)	(7)	(8)	(9)
Mendahara	1	1	1	1
Mendahara Ulu	1	1	-	-
Geragai	1	1	-	-
Dendang	-	-	1	1
Muara Sabak Barat	-	-	1	1
Muara Sabak Timur	2	2	1	1
Kuala Jambi	1	1	-	-
Rantau Rasau	1	1	-	-
Berbak	1	1	-	-
Nipah Panjang	1	1	1	1
Sadu	1	1	2	2
<b>Tanjung Jabung Timur</b>	<b>10</b>	<b>10</b>	<b>7</b>	<b>7</b>

Lanjutan Tabel/Continued Table 4.2.3

Kecamatan Subdistrict	Klinik Pratama Primary Clinic		Posyandu Intregrated Health Post	
	2019	2020	2019	2020
(1)	(10)	(11)	(12)	(13)
Mendahara	-	-	30	30
Mendahara Ulu	-	-	23	23
Geragai	1	3	30	30
Dendang	-	-	20	20
Muara Sabak Barat	2	2	21	21
Muara Sabak Timur	-	-	41	41
Kuala Jambi	-	-	15	15
Rantau Rasau	-	-	30	30
Berbak	-	-	17	17
Nipah Panjang	-	-	41	41
Sadu	-	-	22	22
<b>Tanjung Jabung Timur</b>	<b>3</b>	<b>5</b>	<b>290</b>	<b>290</b>

Catatan/Note: <sup>1</sup> Puskesmas yang teregistrasi/Registered Public Health Center

Sumber/Source: Dinas Kesehatan Kabupaten Tanjung Jabung Timur/Health Office of Tanjung Jabung Timur Regency

**Tabel**  
**Table** 4.2.4

**Banyaknya Bayi dan Ibu Hamil yang Diimunisasi Menurut Jenisnya di Kabupaten Tanjung Jabung Timur, 2020**  
**Number of Infant and Pregnant Mother Who Have Immunized by Kind in Tanjung Jabung Timur Regency, 2020**

<i>Jenis Imunisasi</i> <i>Kind of Immunitation</i>	<i>Bayi</i> <i>Baby</i>	<i>Ibu Hamil</i> <i>Pregnancy</i>	<i>Wanita Usia Subur</i> <i>Fertile Woman</i>
(1)	(2)	(3)	(4)
B C G	3 515	-	-
D P T	3 556	-	-
D P T 2	3 532	-	-
D P T 3	3 455	-	-
Polio 1	3 557	-	-
Polio 2	3 539	-	-
Polio 3	3 436	-	-
Polio 4	3 425	-	-
TT 1 (Ibu Hamil)	-	...	...
TT 2 (Ibu Hamil)	-	...	...
TT Ulangan	-	...	...
TT WUS I	-	...	...
TT WUS II	-	...	...

Sumber/Source: Dinas Kesehatan Kabupaten Tanjung Jabung Timur/Health Office of Tanjung Jabung Timur Regency

**Tabel 4.2.5** Jumlah Sasaran yang Mendapat Imunisasi Lengkap di Kabupaten Tanjung Jabung Timur, 2016 - 2020  
**Number of Complete Immunization Target in Tanjung Jabung Timur Regency, 2016 - 2020**

<i>Jenis Imunisasi</i> <i>Kind of Immunisation</i>	2016	2017	2018	2019	2020
(1)	(2)	(3)	(4)	(5)	(6)
Anak SD Kelas I <i>1<sup>st</sup> Primary Pupils</i>	4 819	5 054	4 542	4 320	4 167 (MR)
Anak SD Kelas II <i>2<sup>nd</sup> Primary Pupils</i>	4 740	4 154	4 344	4 589	4 112 (TD)
Anak SD Kelas III <i>3<sup>rd</sup> Primary Pupils</i>	4 256	-	-	-	-
Anak SD Kelas IV <i>4<sup>th</sup> Primary Pupils</i>	-	-	-	4 437	-
Anak SD Kelas V <i>5<sup>th</sup> Primary Pupils</i>	-	-	-	-	4 341 (TD)

Sumber/Source: Dinas Kesehatan Kabupaten Tanjung Jabung Timur/Health Office of Tanjung Jabung Timur Regency

**Tabel**  
**Table** 4.2.6**Banyaknya Penderita Gigitan Hewan Rabies/ Tersangka Rabies, Pemakaian VAR Menurut Kecamatan di Kabupaten Tanjung Jabung Timur, 2019-2020**  
**Number of Rabies Patient & Rabies Observation by Subdistrict in Tanjung Jabung Timur Regency, 2019 - 2020**

Kecamatan Subdistrict	2019		2020	
	Jumlah Kasus Cases	Pemakaian VAR VAR Usage	Jumlah Kasus Cases	Pemakaian VAR VAR Usage
(1)	(2)	(3)	(4)	(5)
Mendahara	1	2	9	36
Mendahara Ulu	2	8	4	6
Geragai	4	16	1	4
Dendang	5	12	3	12
Muara Sabak Barat	8	22	5	7
Muara Sabak Timur	22	50	17	62
Kuala Jambi	-	-	2	2
Rantau Rasau	14	24	29	84
Berbak	3	12	2	8
Nipah Panjang	7	24	11	34
Sadu	2	8	9	31
<b>Tanjung Jabung Timur</b>	<b>68</b>	<b>178</b>	<b>92</b>	<b>286</b>

Sumber/Source: Dinas Kesehatan Kabupaten Tanjung Jabung Timur/Health Office of Tanjung Jabung Timur Regency

**Tabel**  
**Table** 4.2.7**Banyaknya Kasus Rabies yang Diperiksa Menurut Bulan di Kabupaten Tanjung Jabung Timur, 2020**  
**Number of Rabies Patient & Rabies Observation by Month in Tanjung Jabung Timur Regency, 2020**

Bulan Month	Kasus Gigitan HPR	Positif Rabies	Pemberian Vaksin Anti Rabies
(1)	(2)	(3)	(4)
Januari/January	8	-	32
Februari/February	7	-	26
Maret/March	13	-	35
April/April	2	-	4
Mei/May	2	-	3
Juni/June	4	-	6
Juli/July	13	2	32
Agustus/August	9	-	36
September/September	14	-	54
Oktober/October	4	-	6
November/November	3	-	6
Desember/December	13	1	46
<b>Jumlah/Total</b>	<b>92</b>	<b>3</b>	<b>286</b>

Sumber/Source: Dinas Kesehatan Kabupaten Tanjung Jabung Timur/Health Office of Tanjung Jabung Timur Regency



**Tabel**  
**Table** 4.2.8

**Jumlah Kasus Baru Pasien Rawat Jalan Penyakit Tertentu di Rumah Sakit Menurut Kelompok Umur di Kabupaten Tanjung Jabung Timur, 2020**  
**Number of New Certain Disease Patient Cases in Hospital by Age Group in Tanjung Jabung Timur Regency, 2020**

Nama Penyakit <i>Kind of Diseases</i>	Kelompok Umur (tahun) <i>Age Group (years old)</i>					Jumlah <i>Total</i>
	<1	1 - 4	5 - 14	15 - 44	>45	
(1)	(2)	(3)	(4)	(5)	(6)	(7)
Neoplasma Ganas	-	-	14	18	10	42
Diabetes Melitus	-	-	-	5	34	39
Gangguan Mental dan Perilaku	-	-	-	-	-	-
Penyakit Susunan Syaraf	1	1	14	40	199	255
Penyakit Jantung dan Pembuluh Darah	-	-	4	15	114	133
Hipertensi	-	-	1	29	142	172
Glaukoma (Gangguan Penglihatan)	-	-	-	3	9	12
Penyakit Hati/ Liver	-	-	-	2	12	14
Gagal Ginjal	-	-	1	2	4	7
Gangguan Prostat	-	-	2	2	35	39
Anemia	-	3	4	11	28	46
<b>Jumlah/Total</b>	<b>1</b>	<b>4</b>	<b>40</b>	<b>127</b>	<b>587</b>	<b>759</b>

Sumber/Source: RSU Nurdin Hamzah Kabupaten Tanjung Jabung Timur/Nurdin Hamzah Hospital

**Tabel**  
**Table** 4.2.9

**Jumlah Kasus Baru Pasien dan Kematian Pasien Rawat Inap Penyakit Tertentu di Rumah Sakit Menurut Kelompok Umur di Kabupaten Tanjung Jabung Timur, 2020**  
**Number of New Patient Cases and Stay Care Patient Death by Certain Disease and Age Group in Hospital of Tanjung Jabung Timur Regency, 2020**

Nama Penyakit Kind of Diseases	Kelompok Umur (tahun) Age Group (years old)					Jumlah Total	Kematian Death Rate
	<1	1 - 4	5 - 14	15 - 44	>45		
(1)	(2)	(3)	(4)	(5)	(6)	(7)	(8)
Neoplasma Ganas	-	1	2	2	2	7	-
Diabetes Melitus	-	-	-	4	32	36	1
Gangguan Mental dan Perilaku	-	-	-	-	-	-	-
Penyakit Susunan Syaraf	-	-	-	1	20	21	15
Penyakit Jantung dan Pembuluh Darah	-	-	1	10	69	80	4
Hipertensi	-	-	-	4	49	53	2
Glaukoma (Gangguan Penglihatan)	-	-	-	-	-	-	-
Penyakit Hati/ Liver	-	-	-	1	-	1	1
Gagal Ginjal	-	-	-	1	-	-	-
Gangguan Prostat	-	-	-	-	5	6	-
Anemia	-	1	2	5	32	39	-
<b>Jumlah/Total</b>	<b>-</b>	<b>1</b>	<b>5</b>	<b>28</b>	<b>209</b>	<b>243</b>	<b>23</b>

Sumber/Source: RSU Nurdin Hamzah Kabupaten Tanjung Jabung Timur/Nurdin Hamzah Hospital

**Tabel**  
**Table** 4.2.10

**Jumlah Kasus Baru Rawat Jalan Menurut 25 Jenis Penyakit yang Diamati dan Kelompok Umur di Rumah Sakit Umum Kabupaten Tanjung Jabung Timur, 2020**  
*Number of New Cases by 25 Kind of Disease & Age Group in Public Hospital of Tanjung Jabung Timur Regency, 2020*

Nama Penyakit <i>Kind of Diseases</i>	Kelompok Umur (tahun) <i>Age Group (years old)</i>					Jumlah <i>Total</i>
	<1	1 - 4	5 - 14	15 - 44	>45	
(1)	(2)	(3)	(4)	(5)	(6)	(7)
Kolera	-	-	-	-	-	-
Diare	2	12	5	12	18	49
Disentri	-	-	-	-	-	-
Tifoid	-	-	-	-	-	-
TB Paru BTA+	-	-	-	25	54	79
TB Paru Klinis	-	-	2	5	6	13
Kusta MB	-	-	-	-	-	-
Kusta PB	-	-	-	-	1	1
Difteri	-	-	-	-	-	-
Batuk Rejan	-	-	-	-	-	-
Tetanus	-	-	-	-	-	-
Poliomyelitis Akut	-	-	-	-	-	-
Campak	-	-	-	-	-	-
Hepatitis	-	-	-	1	-	1
Rabies	-	-	-	-	-	-

Lanjutan Tabel/*Continued Table* 4.2.10

Nama Penyakit <i>Kind of Diseases</i>	Kelompok Umur (tahun) <i>Age Group (years old)</i>					Jumlah <i>Total</i>
	<1	1 - 4	5 - 14	15 - 44	>45	
(1)	(2)	(3)	(4)	(5)	(6)	(7)
DBD (DHF)	-	6	18	35	5	64
Malaria	-	-	-	11	-	11
Sifilis	-	-	-	-	-	-
Infeksi Konokok	-	-	-	-	-	-
Frambosia	-	-	-	-	-	-
Filariasis	-	-	-	-	-	-
Pneumonia	-	1	-	5	7	13
Tetanus Neonatorum	-	-	-	-	-	-
Infeksi Meningokok	-	-	-	-	-	-
TBC Meningitis dan SS	-	-	-	-	-	-
<b>Jumlah/Total</b>	<b>2</b>	<b>19</b>	<b>25</b>	<b>94</b>	<b>91</b>	<b>231</b>

Sumber/*Source*: RSU Nurdin Hamzah Kabupaten Tanjung Jabung Timur/Nurdin Hamzah Hospital

**Tabel** 4.2.11  
**Table**

**Jumlah Pasien dan Kematian Rawat Inap Menurut 25 Jenis Penyakit yang Diamati dan Kelompok Umur di Rumah Sakit Umum Kabupaten Tanjung Jabung Timur, 2020**  
**Number of Patients & Stay Care Patient Death by 25 Kind of Disease & Age Group in Public Hospital of Tanjung Jabung Timur Regency, 2020**

Nama Penyakit <i>Kind of Diseases</i>	Kelompok Umur (tahun) <i>Age Group (years old)</i>					Jumlah <i>Total</i>	Kematian <i>Death Rate</i>
	<1	1 - 4	5 - 14	15 - 44	>45		
(1)	(2)	(3)	(4)	(5)	(6)	(7)	(8)
Kolera	-	-	-	-	-	-	-
Diare	-	2	3	5	11	21	-
Disentri	-	-	-	-	-	-	-
Tifoid	-	2	3	8	-	13	-
TB Paru BTA+	-	-	-	8	15	23	-
TB Paru Klinis	-	-	-	1	9	10	-
Kusta MB	-	-	-	-	-	-	-
Kusta PB	-	-	-	-	-	-	-
Difteri	-	-	-	-	-	-	-
Batuk Rejan	-	-	-	-	-	-	-
Tetanus	-	-	-	-	-	-	-
Poliomyelitis Akut	-	-	-	-	-	-	-
Campak	-	-	-	-	-	-	-
Hepatitis	-	-	1	2	-	3	-
Rabies	-	-	-	-	-	-	-

Lanjutan Tabel/Continued Table 4.2.11

Nama Penyakit <i>Kind of Diseases</i>	Kelompok Umur (tahun) <i>Age Group (years old)</i>					Jumlah <i>Total</i>	Kematian <i>Death Rate</i>
	<1	1 - 4	5 - 14	15 - 44	>45		
(1)	(2)	(3)	(4)	(5)	(6)	(7)	(8)
DBD (DHF)	-	3	14	31	1	49	-
Malaria	-	-	-	4	4	8	-
Sifilis	-	-	-	-	-	-	-
Infeksi Konokok	-	-	-	-	-	-	-
Frambosia	-	-	-	-	-	-	-
Filariasis	-	-	-	-	-	-	-
Pneumonia	-	-	-	-	-	-	-
Tetanus Neonatorum	-	-	-	-	-	-	-
Infeksi Meningokok	-	-	-	-	-	-	-
TBC Meningitis dan SS	-	-	-	-	-	-	-
<b>Jumlah/Total</b>	-	<b>7</b>	<b>21</b>	<b>59</b>	<b>40</b>	<b>127</b>	-

Sumber/Source: RSU Nurdin Hamzah Kabupaten Tanjung Jabung Timur/Nurdin Hamzah Hospital

**Tabel**  
**Table** 4.2.12**Jumlah Fasilitas Tempat Tidur di Rumah Sakit Umum  
Kabupaten Tanjung Jabung Timur, 2020**  
**Number of Room Facilities in Public Hospital of Tanjung  
Jabung Timur Regency, 2020**

<b>Nama Penyakit</b> <b>Kind of Disease</b>	<b>Jumlah Fasilitas Tempat Tidur</b> <b>Number of Room Facilities</b>
(1)	(2)
Penyakit Dalam/Internist	9
Bedah/Operation	15
Kebidanan/Obstetri	9
Anak/Child	9
Gawat Darurat/Umum/Emergency	5
VIP A.	4
ICU	3
VIP B.	-
VIP C.	-
VIP D.	-
Perinatologi	10
Paru	9
Isolasi Covid-19	17
<b>Jumlah/Total</b>	<b>90</b>

Sumber/Source: RSU Nurdin Hamzah Kabupaten Tanjung Jabung Timur/Nurdin Hamzah Hospital

**Tabel 4.2.13** Jumlah Pasien Berdasarkan Jenis Pelayanan di Rumah Sakit Umum Tanjung Jabung Timur, 2020  
**Table** *Number of Patients by Type of Services in Public Hospital of Tanjung Jabung Timur Regency 2020*

Jenis Pelayanan Type of Services	Jumlah Total
(1)	(2)
Instalasi Gawat Darurat	3 190
Poliklinik Penyakit Dalam	2 484
Poliklinik Anak	259
Poliklinik Kebidanan	2 127
Poliklinik Umum	502
Poliklinik Gigi	169
Poliklinik Bedah	722
Poliklinik THT	632
Poliklinik Mata	697
Poliklinik Paru	692
Poliklinik Syaraf	422
Rawat Inap Penyakit Dalam	546
Rawat Inap Kebidanan	403
Rawat Inap Anak	168
Rawat Inap Bedah	343
Rawat Inap VIP	96
ICU	127
Perinatologi	218
Paru	53
Isolasi Covid-19	110
<b>Jumlah/Total</b>	<b>13 960</b>

Sumber/Source: RSU Nurdin Hamzah Kabupaten Tanjung Jabung Timur/Nurdin Hamzah Hospital



**Tabel**  
**Table** 4.2.14

**Jumlah 10 Penyakit Terbanyak di Rumah Sakit Umum  
Kabupaten Tanjung Jabung Timur, 2020**  
**Number of 10 Most Diseases in Public Hospital of Tanjung  
Jabung Timur Regency, 2020**

<b>Nama Penyakit</b> <i>Kind of Disease</i>	<b>Jumlah</b> <i>Total</i>
(1)	(2)
Dyspersia	709
Penyakit Saluran Pernapasan	555
HT-HDD	264
CHF	249
ISK	158
TB-Paru	142
GEA	137
DM	118
DBD	67
SNH-SH	63
<b>Jumlah Sepuluh Besar</b>	<b>2 462</b>
<b>Penyakit Lain</b>	<b>11 498</b>
<b>Total</b>	<b>13 960</b>

Sumber/Source: RSUD Nurdin Hamzah Kabupaten Tanjung Jabung Timur/Nurdin Hamzah Hospital

**Tabel** 4.2.15 **Jumlah 10 Penyakit Terbanyak Rawat Inap di Rumah Sakit Umum Kabupaten Tanjung Jabung Timur, 2020**  
**Table** 4.2.15 **Number of 10 Most Diseases Hospitalization in Public Hospital of Tanjung Jabung Timur Regency, 2020**

<b>Nama Penyakit</b> <i>Kind of Disease</i>	<b>Jumlah</b> <i>Total</i>
(1)	(2)
CHF	73
Dyspersia	65
HT-HHD	60
DM	39
Penyakit Saluran Pernapasan	32
DBD	28
ISK	20
SNH-SH	18
GEA	15
TB-Paru	10
<b>Jumlah Sepuluh Besar</b>	<b>360</b>
<b>Penyakit Lain</b>	<b>1 704</b>
<b>Total</b>	<b>2 064</b>

Sumber/Source: RSU Nurdin Hamzah Kabupaten Tanjung Jabung Timur/Nurdin Hamzah Hospital

**Tabel**  
**Table** 4.2.16**Banyaknya Akseptor Baru menurut Kecamatan dan Jenis Kontrasepsi di Kabupaten Tanjung Jabung Timur, 2020**  
**Number of New Acceptor By Subdistrict and Contraceptive Methods in Tanjung Jabung Timur Regency, 2020**

Kecamatan Subdistrict	IUD IUD	Implan Implant	Tubektomi Tubektomi	Vasektomi Vasectomi
(1)	(2)	(3)	(4)	(5)
Mendahara	27	115	3	-
Mendahara Ulu	7	122	1	-
Geragai	8	26	8	-
Dendang	10	26	2	-
Muara Sabak Barat	9	38	6	-
Muara Sabak Timur	2	28	6	-
Kuala Jambi	2	13	1	-
Rantau Rasau	9	53	1	2
Berbak	13	38	-	-
Nipah Panjang	15	25	1	-
Sadu	8	47	2	-
<b>Tanjung Jabung Timur</b>	<b>110</b>	<b>541</b>	<b>31</b>	<b>31</b>

Sumber/Source: Badan PP dan KB Kabupaten Tanjung Jabung Timur/PP and KB Board of Tanjung Jabung Timur

Lanjutan Tabel/*Continued Table 4.2.16*

Kecamatan Subdistrict	Pil Pill	Kondom Condom	Suntikan Injection	Jumlah Total
(1)	(6)	(7)	(8)	(9)
Mendahara	439	41	569	1 194
Mendahara Ulu	126	22	220	498
Geragai	49	6	127	224
Dendang	61	10	111	230
Muara Sabak Barat	67	14	178	312
Muara Sabak Timur	74	8	189	307
Kuala Jambi	57	10	127	210
Rantau Rasau	259	19	301	644
Berbak	145	18	190	404
Nipah Panjang	221	8	312	582
Sadu	239	21	270	587
<b>Tanjung Jabung Timur</b>	<b>1 737</b>	<b>21</b>	<b>2 594</b>	<b>5 192</b>

Sumber/*Source*: Badan PP dan KB Kabupaten Tanjung Jabung Timur/PP and KB Board of Tanjung Jabung Timur

**Tabel**  
**Table** 4.2.17

**Banyaknya Akseptor KB Aktif menurut Kecamatan dan Jenis Kontrasepsi di Kabupaten Tanjung Jabung Timur, 2020**  
*Number of Active Family Planning Acceptor By Subdistrict and Contraceptive Methods in Tanjung Jabung Timur Regency, 2020*

Kecamatan Subdistrict	IUD IUD	Implan Implant	Tubektomi Tubektomi	Vasektomi Vasectomi
(1)	(2)	(3)	(4)	(5)
Mendahara	104	655	6	5
Mendahara Ulu	91	340	20	13
Geragai	178	867	79	8
Dendang	76	357	58	2
Muara Sabak Barat	164	395	30	5
Muara Sabak Timur	82	570	43	19
Kuala Jambi	49	189	17	1
Rantau Rasau	75	533	26	47
Berbak	40	261	8	12
Nipah Panjang	65	224	5	4
Sadu	57	170	16	3
<b>Tanjung Jabung Timur</b>	<b>981</b>	<b>4 561</b>	<b>308</b>	<b>119</b>

Sumber/Source: Badan PP dan KB Kabupaten Tanjung Jabung Timur/PP and KB Board of Tanjung Jabung Timur

Lanjutan Tabel/*Continued Table 4.2.17*

Kecamatan Subdistrict	Pil Pill	Kondom Condom	Suntikan Injection	Jumlah Total
(1)	(6)	(7)	(8)	(9)
Mendahara	1 909	89	2 157	4 925
Mendahara Ulu	1 453	164	1 650	3 731
Geragai	2 000	88	2 115	5 335
Dendang	933	63	1 485	2 974
Muara Sabak Barat	1 164	48	1 793	3 599
Muara Sabak Timur	1 602	51	2 953	5 320
Kuala Jambi	1 114	62	1 862	3 294
Rantau Rasau	1 439	202	1 575	3 897
Berbak	195	59	805	1 380
Nipah Panjang	1 030	35	2 104	3 467
Sadu	536	97	1 115	1 994
<b>Tanjung Jabung Timur</b>	<b>13 375</b>	<b>1 758</b>	<b>19 614</b>	<b>39 916</b>

Sumber/*Source*: Badan PP dan KB Kabupaten Tanjung Jabung Timur/PP and KB Board of Tanjung Jabung Timur

**Tabel**  
**Table** 4.2.18**Banyaknya Akseptor Baru menurut Kecamatan dan Jenis Kontrasepsi di Kabupaten Tanjung Jabung Timur, 2020**  
**Number of New Acceptor By Subdistrict and Contraceptive Methods in Tanjung Jabung Timur Regency, 2020**

Kecamatan Subdistrict	IUD IUD		Implan Implant	
	Akseptor	%	Akseptor	%
(1)	(2)	(3)	(4)	(5)
Mendahara	104	10,60	655	14,36
Mendahara Ulu	91	9,28	340	7,45
Geragai	178	18,14	867	19,01
Dendang	76	7,75	357	7,83
Muara Sabak Barat	164	16,72	395	8,66
Muara Sabak Timur	82	8,36	570	12,50
Kuala Jambi	49	4,99	189	4,14
Rantau Rasau	75	7,65	533	11,69
Berbak	40	4,08	261	5,72
Nipah Panjang	65	6,63	224	4,91
Sadu	57	5,81	170	3,73
<b>Tanjung Jabung Timur</b>	<b>981</b>	<b>100,00</b>	<b>4 561</b>	<b>100,00</b>

Lanjutan Tabel/*Continued Table* 4.2.18

Kecamatan Subdistrict	Suntikan Injection		Jumlah Total	
	Akseptor	%	Akseptor	%
(1)	(6)	(7)	(8)	(9)
Mendahara	2 157	11,00	1 194	23,00
Mendahara Ulu	1 650	8,41	498	9,59
Geragai	2 115	10,78	224	4,31
Dendang	1 485	7,57	230	4,43
Muara Sabak Barat	1 793	9,14	312	6,01
Muara Sabak Timur	2 953	15,06	307	5,91
Kuala Jambi	1 862	9,49	210	4,04
Rantau Rasau	1 575	8,03	644	12,40
Berbak	805	4,10	404	7,78
Nipah Panjang	2 104	10,73	582	11,21
Sadu	1 115	5,68	587	11,31
<b>Tanjung Jabung Timur</b>	<b>19 614</b>	<b>100,00</b>	<b>5 192</b>	<b>100,00</b>



Lanjutan Tabel/*Continued Table* 4.2.18

Kecamatan Subdistrict	Pil Pill		Kondom Condomi	
	Akseptor	%	Akseptor	%
(1)	(10)	(11)	(12)	(13)
Mendahara	1 909	14,27	89	9,29
Mendahara Ulu	1 453	10,86	164	17,12
Geragai	2 000	14,95	88	9,19
Dendang	933	6,98	63	6,58
Muara Sabak Barat	1 164	8,70	48	5,01
Muara Sabak Timur	1 602	11,98	51	5,32
Kuala Jambi	1 114	8,33	62	6,47
Rantau Rasau	1 439	10,76	202	21,09
Berbak	195	1,46	59	6,16
Nipah Panjang	1 030	7,70	35	3,65
Sadu	536	4,01	97	10,13
<b>Tanjung Jabung Timur</b>	<b>13 375</b>	<b>100,00</b>	<b>958</b>	<b>100,00</b>

Lanjutan Tabel/*Continued Table* 4.2.18

Kecamatan Subdistrict	Tubektomi Tubektomi		Vasektomi Vasectomi	
	Akseptor	%	Akseptor	%
(1)	(6)	(7)	(8)	(9)
Mendahara	6	1,95	5	4,20
Mendahara Ulu	20	6,49	13	10,92
Geragai	79	25,65	8	6,72
Dendang	58	18,83	2	1,68
Muara Sabak Barat	30	9,74	5	4,20
Muara Sabak Timur	43	13,96	19	15,97
Kuala Jambi	17	5,52	1	0,84
Rantau Rasau	26	8,44	47	39,50
Berbak	8	2,60	12	10,08
Nipah Panjang	5	1,62	4	3,36
Sadu	16	5,19	3	2,52
<b>Tanjung Jabung Timur</b>	<b>308</b>	<b>100,00</b>	<b>119</b>	<b>100,00</b>

### 4.3 AGAMA DAN SOSIAL LAINNYA RELIGION AND OTHER SOCIAL AFFAIRS

**Tabel 4.3.1** Jumlah Penduduk Menurut Kecamatan dan Agama yang Dianut di Kabupaten Tanjung Jabung Timur, 2020  
*Population by Subdistrict and Religion in Tanjung Jabung Timur Regency, 2020*

Kecamatan Subdistrict	Islam	Protestan Protestant	Katolik Catholic	Hindu	Budha Buddha	Lainnya Others
(1)	(2)	(3)	(4)	(5)	(6)	(7)
Mendahara	...	...	...	...	...	...
Mendahara Ulu	...	...	...	...	...	...
Geragai	...	...	...	...	...	...
Dendang	...	...	...	...	...	...
Muara Sabak Barat	...	...	...	...	...	...
Muara Sabak Timur	...	...	...	...	...	...
Kuala Jambi	...	...	...	...	...	...
Rantau Rasau	...	...	...	...	...	...
Berbak	...	...	...	...	...	...
Nipah Panjang	...	...	...	...	...	...
Sadu	...	...	...	...	...	...
<b>Tanjung Jabung Timur</b>	...	...	...	...	...	...

Catatan/Note: ...

Sumber/Source: ...

**Tabel**  
**Table** 4.3.2**Jumlah Tempat Peribadatan Menurut Kecamatan di  
Kabupaten Tanjung Jabung Timur, 2020**  
**Number of Places of Worship by Subdistrict in Tanjung  
Jabung Timur Regency, 2020**

Kecamatan Subdistrict	Masjid Mosque	Mushola Pray Room	Gereja Protestan Protestant Church	Gereja Katholik Catholic Church	Pura Temple	Vihara
(1)	(2)	(3)	(4)	(5)	(6)	(7)
Mendahara	...	...	...	...	...	...
Mendahara Ulu	...	...	...	...	...	...
Geragai	...	...	...	...	...	...
Dendang	...	...	...	...	...	...
Muara Sabak Barat	...	...	...	...	...	...
Muara Sabak Timur	...	...	...	...	...	...
Kuala Jambi	...	...	...	...	...	...
Rantau Rasau	...	...	...	...	...	...
Berbak	...	...	...	...	...	...
Nipah Panjang	...	...	...	...	...	...
Sadu	...	...	...	...	...	...
<b>Tanjung Jabung Timur</b>	...	...	...	...	...	...

Catatan/Note: ...

Sumber/Source: ...

**Tabel**  
**Table** 4.3.3

**Jumlah Desa<sup>1</sup>/Kelurahan yang Mengalami Bencana Alam<sup>2</sup>  
Menurut Kecamatan di Kabupaten Tanjung Jabung Timur,  
2018–2020**  
*Number of Villages<sup>1</sup>/Kelurahan that Had Natural Disaster<sup>2</sup>  
by Subdistrict in Tanjung Jabung Timur Regency, 2018–  
2020*

Kecamatan Subdistrict	Banjir/Flood		
	2018	2019	2020
(1)	(2)	(3)	(4)
Mendahara	1	–	–
Mendahara Ulu	1	3	1
Geragai	4	4	2
Dendang	–	–	1
Muara Sabak Barat	2	–	–
Muara Sabak Timur	–	–	–
Kuala Jambi	–	–	–
Rantau Rasau	–	–	–
Berbak	–	–	5
Nipah Panjang	–	–	–
Sadu	–	–	–
<b>Tanjung Jabung Timur</b>	<b>8</b>	<b>7</b>	<b>9</b>

Lanjutan Tabel/*Continued Table* 4.3.3

Kecamatan Subdistrict	Gempa Bumi/ <i>Earthquake</i>		
	2018	2019	2020
(1)	(5)	(6)	(7)
Mendahara	-	-	-
Mendahara Ulu	-	-	-
Geragai	-	-	-
Dendang	-	-	-
Muara Sabak Barat	-	-	-
Muara Sabak Timur	-	-	-
Kuala Jambi	-	-	-
Rantau Rasau	-	-	-
Berbak	-	-	-
Nipah Panjang	-	-	-
Sadu	-	-	-
<b>Tanjung Jabung Timur</b>	-	-	-

Lanjutan Tabel/*Continued Table* 4.3.3

Kecamatan Subdistrict	Tanah Longsor/Landslide		
	2018	2019	2020
(1)	(8)	(9)	(10)
Mendahara	-	1	-
Mendahara Ulu	-	-	-
Geragai	-	-	-
Dendang	-	-	-
Muara Sabak Barat	-	-	-
Muara Sabak Timur	-	-	-
Kuala Jambi	-	-	-
Rantau Rasau	-	-	-
Berbak	-	-	-
Nipah Panjang	-	-	-
Sadu	-	-	-
<b>Tanjung jabung Timur</b>	-	<b>1</b>	-

Catatan/Note: <sup>1</sup> Desa pada tabel ini termasuk Unit Permukiman Transmigrasi (UPT) yang masih dibina oleh kementerian terkait dan nagari di Provinsi Sumatera Barat/Villages in this table are included in Transmigration Settlement Unit which is still fostered by the relevant ministries and the nagari in the Province of Sumatera Barat

<sup>2</sup> Kejadian dalam setahun sebelum tahun pencacahan/Occured during the last one year before the enumeration years

Sumber/Source: BPS, Pendataan Potensi Desa (Podes)/BPS-Statistics Indonesia, Village Potential Data Collecting

#### 4.4 KRIMINALITAS CRIMINALITY

**Tabel 4.4.1** Jumlah Kecelakaan Meninggal, Luka Ringan, Luka Berat, dan Kerugian Material di Kabupaten Tanjung Jabung Timur, 2016 - 2020  
*Number of Traffic Accidents and Loss in Tanjung Jabung Timur Regency, 2016 - 2020*

Kecelakaan <i>Traffic Accidents</i>	2016	2017	2018	2019	2020
(1)	(2)	(3)	(4)	(5)	(6)
Luka Ringan <i>Minor Injuries</i>	28	30	43	29	5
Luka Berat <i>Serious Injuries</i>	17	4	6	11	13
Meninggal <i>Deaths</i>	15	9	17	18	12
Kerugian Material (Rp) <i>Loss (Rp)</i>	149 300 000	66 900 000	72 000 000	66 400 000	65 000 000
Kejadian Kecelakaan <i>Accidents</i>	35	25	38	37	21

Sumber/Source: POLRES Kabupaten Tanjung Jabung Timur/Police Resort of Tanjung Jabung Timur



**Tabel**  
**Table** 4.4.2

**Banyaknya Pelanggaran Lalu Lintas dan Dendanya Menurut Bulan di KabupatenTanjung Jabung Timur, 2020**  
**Number of Traffict Violations and It's Fines by Month in Tanjung Jabung Timur Regency, 2020**

<b>Bulan</b> <b>Month</b>	<b>Jumlah Pelanggaran</b> <b>Total Violations</b>	<b>Denda Pelanggaran (Rp)</b> <b>Fines (Rp)</b>
(1)	(2)	(3)
Januari/January	380	28 500 000
Februari/February	357	28 775 000
Maret/March	279	20 925 000
April/April	3	225 000
Mei/May	-	-
Juni/June	10	750 000
Juli/July	221	16 575 000
Agustus/August	175	13 125 000
September/September	112	8 400 000
Oktober/October	213	15 975 000
November/November	115	8 625 000
Desember/December	180	-
<b>Jumlah/Total</b>	<b>1 865</b>	<b>130 875 000</b>

Sumber/Source: POLRES Kabupaten Tanjung Jabung Timur/Police Resort of Tanjung Jabung Timur

**Tabel 4.4.3** Banyaknya Kejahatan dan Pelanggaran Menurut Bulan di Kabupaten Tanjung Jabung Timur, 2020  
**Table** *Number of Crime and Violations by Month in Tanjung Jabung Timur Regency, 2020*

Bulan Month	Dilaporkan Reported	Diselesaikan Settled	Persentase (%) Percentage (%)
(1)	(2)	(3)	(4)
Januari/January	15	9	60,00
Februari/February	16	12	75,00
Maret/March	8	6	75,00
April/April	14	11	78,57
Mei/May	5	4	80,00
Juni/June	12	10	83,33
Juli/July	7	7	100,00
Agustus/August	7	8	114,29
September/September	5	5	100,00
Oktober/October	5	4	80,00
November/November	10	7	70,00
Desember/December	2	3	150,00
<b>Jumlah/Total</b>	<b>106</b>	<b>86</b>	<b>81,13</b>

Sumber/Source: POLRES Kabupaten Tanjung Jabung Timur/Police Resort of Tanjung Jabung Timur

**Tabel**  
**Table** 4.4.4

**Jumlah Surat Izin Mengemudi (SIM) yang Dikeluarkan Menurut Jenis Kelamin Tiap Bulan di Kabupaten Tanjung Jabung Timur, 2020**  
**Number of Driver Licences Issued Every Month by Sex in Tanjung Jabung Timur Regency, 2020**

Bulan Month	Laki-laki Male	Perempuan Female	Jumlah Total
(1)	(2)	(3)	(4)
Januari/January	176	90	266
Februari/February	209	176	385
Maret/March	185	159	344
April/April	35	80	115
Mei/May	-	-	0
Juni/June	395	190	585
Juli/July	258	325	583
Agustus/August	247	179	426
September/September	341	215	556
Oktober/October	179	39	218
November/November	180	120	300
Desember/December	241	106	347
<b>Jumlah/Total</b>	<b>2 446</b>	<b>1 679</b>	<b>4 125</b>

Sumber/Source: POLRES Kabupaten Tanjung Jabung Timur/Police Resort of Tanjung Jabung Timur

#### 4.5 KEMISKINAN POVERTY

**Tabel 4.5.1** **Garis Kemiskinan, Jumlah, dan Persentase Penduduk Miskin di Kabupaten Tanjung Jabung Timur, 2013–2020**  
*Poverty Line, Number, and Percentage of Poor People in Tanjung Jabung Timur Regency, 2013–2020*

Tahun Year	Garis Kemiskinan (rupiah/kapita/bulan) Poverty Line (rupiah/capita/month)	Jumlah Penduduk Miskin (ribu) Number of Poor People (thousand)	Persentase Penduduk Miskin Percentage of Poor People
(1)	(2)	(3)	(4)
2013	283 415	28,31	13,42
2014	293 057	28,79	13,55
2015	301 563	30,18	14,17
2016	322 389	27,42	12,76
2017	338 963	27,22	12,58
2018	361 574	26,99	12,38
2019	374 735	25,35	11,54
2020	392 778	24,23	10,95

Sumber/Source: .BPS, Survei Sosial Ekonomi Nasional Maret/BPS-Statistics Indonesia, March National Socioeconomic Survey

Tabel  
Table 4.5.2

**Indeks Kedalaman Kemiskinan dan Indeks Keparahan Kemiskinan di Kabupaten Tanjung Jabung Timur, 2013–2020**  
***Poverty Gap Index and Poverty Severity Index in Tanjung Jabung Timur Regency, 2013–2020***

Tahun Year	Indeks Kedalaman Kemiskinan <i>Poverty Gap Index</i>	Indeks Keparahan Kemiskinan <i>Poverty Severity Index</i>
(1)	(2)	(3)
2013	1,67	0,36
2014	1,92	0,44
2015	1,98	0,45
2016	2,00	0,56
2017	2,98	1,05
2018	2,19	0,56
2019	1,75	0,47
2020	1,45	0,31

Sumber/Source: .BPS, Survei Sosial Ekonomi Nasional Maret/BPS-Statistics Indonesia, March National Socioeconomic Survey

05

**PERTANIAN, KEHUTANAN, PETERNAKAN,  
DAN PERIKANAN**  
**AGRICULTURE, FORESTRY, LIVESTOCK,  
AND FISHERY**

**PRODUKSI (TON)**

*Population (Ton)*



46.987

**PISANG**

*Banana*



719

**JERUK BESAR**

*Pomelo*



3.532

**PEPAYA**

*Papaya*



4.388

**DURIAN**

*Durian*



**PRODUKSI (KUINTAL)**

*Production (Quintal)*



**CABAI BESAR**

*Chili (Capsicum Annum)*

5.869



**KETIMUN**

*Cucumber*

2.027



**TOMAT**

*Tomato*

857



**BAYAM**

*Spinach*

870

Sumber/Source : Dinas Perkebunan dan Peternakan Kabupaten Tanjung Jabung Timur  
Forest, Crop, and Livestock Office of Tanjung Jabung Timur Regency

# 05

## PERTANIAN, KEHUTANAN, PETERNAKAN, DAN PERIKANAN AGRICULTURE, FORESTRY, LIVESTOCK, AND FISHERY

### PRODUKSI (TON)

Population (Ton)



46.987

**PISANG**  
Banana



719

**JERUK BESAR**  
Pomelo



3.532

**PEPAYA**  
Papaya



4.388

**DURIAN**  
Durian



### PRODUKSI (KUINTAL)

Production (Quintal)



**CABAI BESAR**

Chili (*Capcisum Annum*)

5.869



**KETIMUN**

Cucumber

2.027



**TOMAT**

Tomato

857



**BAYAM**

Spinach

870





**PENJELASAN TEKNIS**

1. **Lahan sawah** adalah lahan pertanian yang berpetak-petak dan dibatasi oleh pematang (galengan), saluran untuk menahan/ menyalurkan air, yang biasanya ditanami padi sawah tanpa memandang dari mana diperoleh atau status lahan tersebut. Lahan yang dimaksud termasuk lahan yang terdaftar di Pajak Bumi Bangunan, luran Pembangunan Daerah, lahan bengkok, lahan serobotan, lahan rawa yang ditanami padi dan lahan bekas tanaman tahunan yang telah dijadikan sawah, baik yang ditanami padi, palawija atau tanaman semusim lainnya.
2. **Data pokok tanaman pangan** yang dikumpulkan oleh Badan Pusat Statistik adalah luas panen dan produktivitas (hasil per hektar). Produksi merupakan hasil perkalian antara luas panen dan produktivitas. Pengumpulan data luas panen dilakukan setiap bulan dengan pendekatan area kecamatan di seluruh wilayah Indonesia. Pengumpulan data produktivitas dilakukan melalui pengukuran langsung pada plot ubinan berukuran  $2\frac{1}{2}$  m x  $2\frac{1}{2}$  m. Pengumpulan data produktivitas dilakukan setiap subround (empat bulanan) pada waktu panen petani.
3. **Data produksi padi dan palawija** yang disajikan adalah

**TECHNICAL NOTES**

1. **Wetland** is agricultural land that separated by small dykes to resist water, where the main crop is usually wetland paddy without considering where it is got from or the status of the land. It includes the land that is registered at land income tax office, regional development contribution, 'bengkok' land, illegal ownership, swamps for rice cultivation, and annual crop land mark that has been used as rice field, which are both planted with paddy, secondary crops or the other seasonal crops.
2. **The main data of food crops** collected by BPS-Statistics Indonesia are harvested area and productivity (yield per hectare). Production is the result of multiplication between harvested area and productivity. The harvested area data is collected every month using sub district area approach in all sub district in Indonesia. The productivity data collection is conducted by a direct measurement in  $2\frac{1}{2}$ m x  $2\frac{1}{2}$ m crop cutting plot. The productivity measurement is conducted in every subround (four monthly) at the time when farmers are harvesting their crops.
3. **Production of paddy and secondary crops data** are

dalam kualitas: gabah kering giling (padi), pipilan kering (jagung), biji kering (kedelai dan kacang tanah), dan umbi basah (ubi kayu dan ubi jalar).

4. **Tanaman sayuran semusim** adalah tanaman sumber vitamin, garam mineral dan lain-lain yang dikonsumsi dari bagian tanaman yang berupa daun, bunga, buah, dan umbinya, yang berumur kurang dari satu tahun.
5. **Tanaman buah-buahan semusim** adalah tanaman sumber vitamin, garam mineral, dan lain-lain yang dikonsumsi dari bagian tanaman yang berupa buah, berumur kurang dari satu tahun, tidak berbentuk pohon/rumpun tetapi menjalar dan berbatang lunak.
6. **Tanaman buah-buahan tahunan** adalah tanaman sumber vitamin, garam mineral, dan lain-lain yang dikonsumsi dari bagian tanaman yang berupa buah dan merupakan tanaman tahunan.
7. **Tanaman sayuran tahunan** adalah tanaman sumber vitamin, garam mineral, dan lain-lain yang dikonsumsi dari bagian tanaman yang berupa daun dan atau buah yang berumur lebih dari satu tahun.
8. **Tanaman biofarmaka** adalah tanaman yang bermanfaat untuk obat-obatan, kosmetik, dan kesehatan yang dikonsumsi atau digunakan dari bagian-bagian tanaman seperti daun, batang,

*presented in the form of: dry unhusked rice (paddy), dry loose maize (maize), dry shells crops (soybeans and peanuts), and fresh roots (cassava and sweet potatoes).*

4. **Seasonal vegetable plants** are plants which are the sources of vitamin, mineral salt, etc, consumed from the part of the plant in the form of leaf, flower, fruit, and root with the age of less than one year.
5. **Seasonal fruit plants** are plants which are the sources of vitamin, mineral salt, etc, consumed from the part of the plant in the form of fruits. These plants are creeps with the age of less than one year.
6. **Annual fruit plants** are plants which are the sources of vitamin, contained mineral salt, etc, consumed from the part of plant in the form of fruit and more than one year of age.
7. **Annual vegetable plants** are plants which are the sources of vitamin, contained mineral salt, etc, consumed from the part of the plant in the form of vegetable and more than one year of age.
8. **Medicinal plants** are plants which are useful for medicine. It is consumed from part of the plant such as leaf, flower, fruit, tuber, and root.

buah, umbi (rimpang) ataupun akar.

9. **Tanaman hias** adalah tanaman yang mempunyai nilai keindahan baik bentuk, warna daun, tajuk maupun bunganya, sering digunakan untuk penghias pekarangan dan lain sebagainya.
  10. **Luas panen tanaman hortikultura** adalah luas tanaman sayuran, buah-buahan, biofarmaka, dan tanaman hias yang diambil hasilnya/dipanen pada periode pelaporan.
  11. **Luas panen untuk tanaman sayuran** adalah luas tanaman yang dipanen sekaligus/habis/dibongkar dan luas tanaman yang dipanen berkali-kali (lebih dari satu kali)/belum habis.
  12. **Tanaman yang dipanen sekaligus/ habis/dibongkar** adalah tanaman yang sehabis panen langsung dibongkar/dicabut, terdiri dari bawang merah, bawang putih, bawang daun, kentang, kol/kubis, kembang kol, petsai/sawi, wortel, lobak, dan kacang merah.
  13. **Tanaman yang dipanen berkali-kali** (lebih dari satu kali)/belum habis adalah tanaman yang pemanenannya lebih dari satu kali dan biasanya dibongkar apabila panen terakhir sudah tidak memadai lagi, terdiri dari: kacang panjang, cabe besar, cabe rawit, jamur, tomat, terung, buncis, ketimun, labu siam, kangkung, bayam, melon, semangka, dan
9. **Ornamental plants** are plants which have a beauty value, either in shape, colour of leaf or crown of flower, and they are often used as a yard decorator.
  10. **Harvested area of horticulture** is area which vegetable, fruit, medicinal and ornamental plant of crop harvested during the period of report.
  11. **Harvested area of vegetables** is area of entirely plant harvested/demolished and plant harvested several times/undemolished.
  12. **Entirely plants harvested/demolished** are plants usually harvested once and demolished to be substituted by other plants, consisting of: shallots, garlic, leeks, potato, cabbage, cauli flower, mustard green, carrots, chinese radish, and red kidney beans.
  13. **Plants harvested several times/undemolished** are plants usually harvested more than once and demolished in the case that the last harvest was economically not profitable. They consist of : yard long beans, chili, small chili, mushroom, tomatoes, egg plant, french beans, cucumber, pumpkin/chajota, swamp cabbage, spinach, melon, watermelon, and blewah.

blewah.

14. **Produksi hortikultura** adalah hasil menurut bentuk produk dari setiap tanaman sayuran, buah-buahan, biofarmaka dan tanaman hias yang diambil berdasarkan luas yang dipanen/tanaman yang menghasilkan pada bulan/triwulan laporan.
15. **Data perkebunan besar** dikumpulkan oleh BPS setiap bulan secara lengkap (sensus bulanan) dengan sistem surat pos. Khusus untuk tanaman kelapa, cengkeh, dan kapok, datanya diperoleh dari Direktorat Jenderal Perkebunan. Data perkebunan rakyat juga diperoleh dari Direktorat Jenderal Perkebunan.
16. **Data populasi ternak** bersumber dari Direktorat Jenderal Peternakan dan Kesehatan Hewan Kementerian Pertanian, sedangkan jumlah pemotongan ternak merupakan hasil Survei Laporan Pemotongan Ternak. Pengumpulan data pemotongan ternak dilakukan secara lengkap setiap triwulan di seluruh Rumah Potong Hewan (RPH) dan Tempat Pemotongan Hewan (TPH) yang ada di Indonesia.
14. *Horticulture production is the standard production quantity form of vegetable, fruit, medicinal and ornamental plant based on harvested area/the number of production plants reported monthly/quarterly.*
15. *Data on estates are collected by the BPS every month on complete basis through a mailing system. Data on coconut, clove, and kapok, as well as on smallholder plantation, are acquired from the Directorate General of Estates.*
16. *Data of domestic livestock population are obtain from the Directorate General of Livestock and Animal Health Service, while data on the number of animals slaughtered are based on the quarterly survey conducted by BPS. This survey is a complete enumeration on all slaughterhouses and abattoirs in Indonesia.*

**ULASAN****DESCRIPTION**

Luas panen terluas tanaman hortikultura di Kabupaten Tanjung Jabung Timur tahun 2020 adalah tanaman cabai besar. Luas panen tanaman cabai sebesar 110 hektar. Luas panen tanaman cabai terbesar berada di Kecamatan Berbak dan Kecamatan Muara Sabak Barat dengan luas panen masing-masing sebesar 39 ha dan 13 ha.

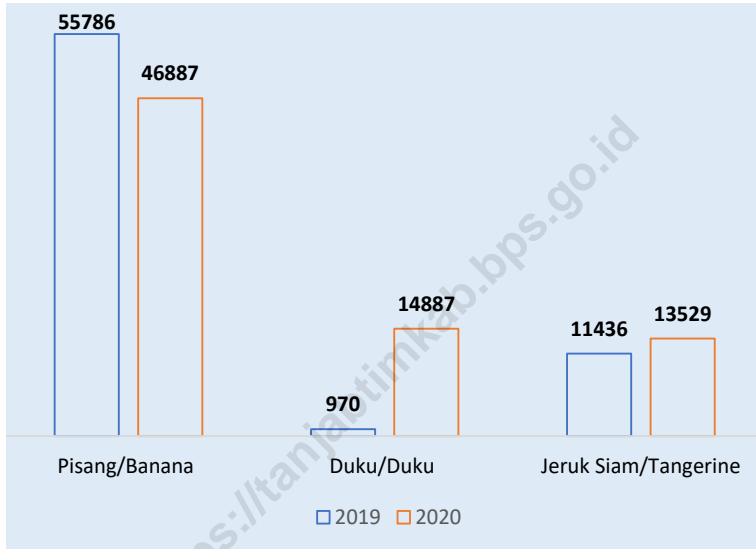
Buah pisang merupakan komoditas buah-buahan terbesar di Kabupaten Tanjung Jabung Timur dengan total produksi sebesar 46.887 kuintal ton pada tahun 2020. Sentra produksi buah pisang berada di Kecamatan Sadu dan Kecamatan Muara Sabak Timur dengan total produksi masing-masing sebesar 14.355 kuintal dan 10.070 kuintal.

*The Largest harvested area of horticulture in Tanjung Jabung Timur 2020 is big chilli. Planted area of big chilli is 110 hectare. The largest harvest area of big chili is located in Berbak Subdistricts and Muara Sabak Barat Subdistricts with harvested area of 39 ha and 13 ha.*

*Banana fruit is the largest fruit commodity in Tanjung Jabung Timur Regency with total production of 46.887 quintals in 2020. The production center of banana fruit is located in Sadu Subdistrict and Muara Sabak Timur Subdistrict with a total production of 14.355 quintals and 10.070 quintals.*

**Gambar** 5.1  
**Figures**

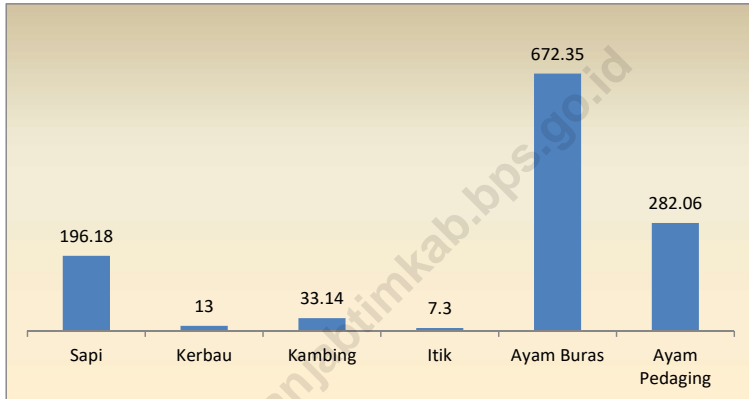
**Produksi Buah-buahan Terbesar di Kabupaten Tanjung Jabung Timur (kuintal), 2019 dan 2020**  
**Production of The Largest Fruits in Tanjung Jabung Timur (quintal), 2019 and 2020**



Sumber/Source : BPS Kabupaten Tanjung Jabung Timur/ BPS-Statistics of Tanjung Jabung Timur Regency

**Gambar** 5.2  
**Figures**

**Produksi Daging Ternak dan Unggas di Kabupaten  
Tanjung Jabung Timur (ton), 2020**  
**Livestock and Poultry Meat Production in Tanjung Jabung  
Timur Regency (tonnes), 2020**



Sumber/Source: Dinas Perkebunan dan Peternakan Kabupaten Tanjung Jabung Timur/Estate Crops and Livestock Office of Tanjung Jabung Timur Regency

**5.1 TANAMAN PANGAN  
FOOD CROPS**

**Tabel 5.1.1 Luas Tanam dan Luas Panen Padi (Sawah & Ladang) Menurut Kecamatan di Kabupaten Tanjung Jabung Timur, 2020**  
*Planted Area and Harvested Area of Wetland & Dryland Paddy by Subdistricts in Tanjung Jabung Timur Regency, 2020*

Kecamatan Subdistrict	Sisa Tanaman Tahun Lalu Rest of Last Years	Luas Tanaman Tahun Ini Planted Area on This Year	Kerusakan/Puso Damaged		Luas Panen Harvested Area
			(Ha)	%	
(1)	(2)	(3)	(4)	(5)	(6)
Mendahara	-	-	-	-	-
Mendahara Ulu	-	159	-	-	143
Geragai	274	429	-	-	540
Dendang	2 483	1 563	-	-	3 466
Muara Sabak Barat	281	1 725	-	-	2 640
Muara Sabak Timur	2 151	520	11	2,12	658
Kuala Jambi	-	-	-	-	-
Rantau Rasau	1 068	2 661	15	0,56	2 883
Berbak	4 520	3 399	-	-	6 183
Nipah Panjang	3 344	2 691	-	-	4 399
Sadu	37	-	-	-	37
<b>Tanjung Jabung Timur</b>	<b>14 158</b>	<b>13 147</b>	<b>26</b>	<b>0,20</b>	<b>20 949</b>

Sumber/Source: Dinas Tanaman Pangan dan Holtikultura Kabupaten Tanjung Jabung Timur/ *Food Crops and Horticultural Office of Tanjung Jabung Timur Regency*



**Tabel**  
**Table** 5.1.2**Luas Tanam dan Luas Panen Jagung Menurut Kecamatan di Kabupaten Tanjung Jabung Timur, 2020**  
*Planted Area and Harvested Area of Maize by Subdistricts in Tanjung Jabung Timur Regency, 2020*

<b>Kecamatan</b> <b>Subdistrict</b>	<b>Sisa Tanaman Tahun</b> <b>Lalu</b> <i>Rest of Last Years</i>	<b>Luas Tanaman Tahun</b> <b>Ini</b> <i>Planted Area on This Year</i>	<b>Luas Panen</b> <i>Harvested Area</i>
(1)	(2)	(3)	(4)
Mendahara	7	30	17
Mendahara Ulu	23	51	56
Geragai	20	50	67
Dendang	2	142	138
Muara Sabak Barat	120	98	213
Muara Sabak Timur	32	138	167
Kuala Jambi	13	-	10
Rantau Rasau	-	109	109
Berbak	-	565	565
Nipah Panjang	6	225	231
Sadu	10	26	36
<b>Tanjung Jabung Timur</b>	<b>233</b>	<b>1 434</b>	<b>1 609</b>

Sumber/Source: Dinas Tanaman Pangan dan Holtikultura Kabupaten Tanjung Jabung Timur/ *Food Crops and Horticultural Office of Tanjung Jabung Timur Regency*

**Tabel**  
**Table** 5.1.3

**Luas Tanam dan Luas Panen Kedelai Menurut Kecamatan di Kabupaten Tanjung Jabung Timur, 2020**  
*Planted Area and Harvested Area of Soybean by Subdistricts in Tanjung Jabung Timur Regency, 2020*

Kecamatan Subdistrict	Sisa Tanaman Tahun Lalu Rest of Last Years	Luas Tanaman Tahun Ini Planted Area on This Year	Luas Panen Harvested Area
(1)	(2)	(3)	(4)
Mendahara	-	1	1
Mendahara Ulu	-	-	-
Geragai	-	21	18
Dendang	-	133	133
Muara Sabak Barat	-	8	4
Muara Sabak Timur	-	2	2
Kuala Jambi	-	-	-
Rantau Rasau	-	226	226
Berbak	-	75	75
Nipah Panjang	-	-	-
Sadu	-	-	-
<b>Tanjung Jabung Timur</b>	-	<b>466</b>	<b>459</b>

Sumber/Source: Dinas Tanaman Pangan dan Holtikultura Kabupaten Tanjung Jabung Timur/ Food Crops and Horticultural Office of Tanjung Jabung Timur Regency

**Tabel**  
**Table** 5.1.4**Luas Tanam dan Luas Panen Kacang Tanah Menurut Kecamatan di Kabupaten Tanjung Jabung Timur, 2020**  
*Planted Area and Harvested Area of Peanuts by Subdistricts in Tanjung Jabung Timur Regency, 2020*

<b>Kecamatan</b> <i>Subdistrict</i>	<b>Sisa Tanaman Tahun Lalu</b> <i>Rest of Last Years</i>	<b>Luas Tanaman Tahun Ini</b> <i>Planted Area on This Year</i>	<b>Luas Panen</b> <i>Harvested Area</i>
(1)	(2)	(3)	(4)
Mendahara	-	-	-
Mendahara Ulu	-	-	-
Geragai	-	5	3
Dendang	1	10	8
Muara Sabak Barat	2	19	19
Muara Sabak Timur	-	-	-
Kuala Jambi	-	-	-
Rantau Rasau	-	2	2
Berbak	-	-	-
Nipah Panjang	-	1	1
Sadu	-	-	-
<b>Tanjung Jabung Timur</b>	<b>3</b>	<b>37</b>	<b>33</b>

Sumber/Source: Dinas Tanaman Pangan dan Holtikultura Kabupaten Tanjung Jabung Timur/ *Food Crops and Horticultural Office of Tanjung Jabung Timur Regency*

**Tabel**  
**Table** 5.1.5

**Luas Tanam dan Luas Panen Kacang Hijau Menurut Kecamatan di Kabupaten Tanjung Jabung Timur, 2020**  
*Planted Area and Harvested Area of Small Green by Subdistricts in Tanjung Jabung Timur Regency, 2020*

Kecamatan Subdistrict	Sisa Tanaman Tahun Lalu Rest of Last Years	Luas Tanaman Tahun Ini Planted Area on This Year	Luas Panen Harvested Area
(1)	(2)	(3)	(4)
Mendahara	-	-	-
Mendahara Ulu	-	-	-
Geragai	-	-	-
Dendang	-	1	1
Muara Sabak Barat	-	1	1
Muara Sabak Timur	-	-	-
Kuala Jambi	-	-	-
Rantau Rasau	-	-	-
Berbak	1	-	1
Nipah Panjang	-	-	-
Sadu	-	-	-
<b>Tanjung Jabung Timur</b>	<b>1</b>	<b>2</b>	<b>3</b>

Sumber/Source: Dinas Tanaman Pangan dan Holtikultura Kabupaten Tanjung Jabung Timur/ Food Crops and Horticultural Office of Tanjung Jabung Timur Regency

**Tabel**  
**Table** 5.1.6**Luas Tanam dan Luas Panen Ubi Kayu Menurut Kecamatan di Kabupaten Tanjung Jabung Timur, 2020**  
*Planted Area and Harvested Area of Cassavas by Subdistricts in Tanjung Jabung Timur Regency, 2020*

<b>Kecamatan</b> <i>Subdistrict</i>	<b>Sisa Tanaman Tahun Lalu</b> <i>Rest of Last Years</i>	<b>Luas Tanaman Tahun Ini</b> <i>Planted Area on This Year</i>	<b>Luas Panen</b> <i>Harvested Area</i>
(1)	(2)	(3)	(4)
Mendahara	3	5	5
Mendahara Ulu	-	-	1
Geragai	-	18	12
Dendang	6	23	24
Muara Sabak Barat	29	35	32
Muara Sabak Timur	-	-	-
Kuala Jambi	-	1	-
Rantau Rasau	1	26	24
Berbak	2	7	7
Nipah Panjang	2	7	7
Sadu	2	4	5
<b>Tanjung Jabung Timur</b>	<b>45</b>	<b>126</b>	<b>117</b>

Sumber/Source: Dinas Tanaman Pangan dan Holtikultura Kabupaten Tanjung Jabung Timur/ *Food Crops and Horticultural Office of Tanjung Jabung Timur Regency*

**Tabel**  
**Table** 5.1.7

**Luas Tanam dan Luas Panen Ubi Jalar Menurut Kecamatan di Kabupaten Tanjung Jabung Timur, 2020**  
*Planted Area and Harvested Area of Sweet Potatoes by Subdistricts in Tanjung Jabung Timur Regency, 2020*

Kecamatan Subdistrict	Sisa Tanaman Tahun Lalu Rest of Last Years	Luas Tanaman Tahun Ini Planted Area on This Year	Luas Panen Harvested Area
(1)	(2)	(3)	(4)
Mendahara	-	-	-
Mendahara Ulu	1	-	-
Geragai	-	-	-
Dendang	4	14	15
Muara Sabak Barat	5	38	39
Muara Sabak Timur	-	-	-
Kuala Jambi	-	-	-
Rantau Rasau	-	1	1
Berbak	1	4	5
Nipah Panjang	-	3	3
Sadu	-	-	-
<b>Tanjung Jabung Timur</b>	<b>11</b>	<b>60</b>	<b>63</b>

Sumber/Source: Dinas Tanaman Pangan dan Holtikultura Kabupaten Tanjung Jabung Timur/ Food Crops and Horticultural Office of Tanjung Jabung Timur Regency

## 5.2 HORTIKULTURA

### HORTICULTURE

**Tabel** 5.2.1 **Luas Panen Tanaman Sayuran Menurut Kecamatan dan Jenis Tanaman di Kabupaten Tanjung Jabung Timur (ha), 2019 dan 2020**  
**Harvested Area of Vegetables by Subdistrict and Kind of Plant in Tanjung Jabung Timur Regency (ha), 2019 and 2020**

Kecamatan Subdistrict	Bawang Merah Shallot		Cabai Besar Chili/Big Chili	
	2019	2020*	2019	2020*
(1)	(2)	(3)	(4)	(5)
Mendahara	...	-	...	2
Mendahara Ulu	...	2	...	11
Geragai	...	-	...	7
Dendang	...	-	...	11
Muara Sabak Barat	...	-	...	13
Muara Sabak Timur	...	-	...	12
Kuala Jambi	...	-	...	-
Rantau Rasau	...	-	...	6
Berbak	...	-	...	39
Nipah Panjang	...	-	...	6
Sadu	...	-	...	3
<b>Tanjung Jabung Timur</b>	...	<b>2</b>	...	<b>110</b>

Lanjutan Tabel/Continued Table 5.2.1

Kecamatan Subdistrict	Cabai Rawit Chili/Cayenne Pepper		Kacang Panjang Long Beans	
	2019	2020*	2019	2020*
(1)	(6)	(7)	(8)	(9)
Mendahara	...	10	...	-
Mendahara Ulu	...	1	...	-
Geragai	...	8	...	6
Dendang	...	10	...	15
Muara Sabak Barat	...	5	...	9
Muara Sabak Timur	...	19	...	6
Kuala Jambi	...	2	...	-
Rantau Rasau	...	-	...	4
Berbak	...	3	...	3
Nipah Panjang	...	3	...	4
Sadu	...	-	...	-
<b>Tanjung Jabung Timur</b>	...	<b>61</b>	...	<b>47</b>



Lanjutan Tabel/*Continued Table* 5.2.1

Kecamatan Subdistrict	Kangkung <i>Water Spinach</i>		Ketimun <i>Cucumber</i>	
	2019	2020*	2019	2020*
(1)	(10)	(11)	(12)	(13)
Mendahara	...	-	...	-
Mendahara Ulu	...	-	...	-
Geragai	...	7	...	5
Dendang	...	15	...	9
Muara Sabak Barat	...	4	...	6
Muara Sabak Timur	...	3	...	-
Kuala Jambi	...	1	...	-
Rantau Rasau	...	11	...	-
Berbak	...	1	...	3
Nipah Panjang	...	12	...	4
Sadu	...	1	...	-
<b>Tanjung Jabung Timur</b>	...	<b>55</b>	...	<b>27</b>

Lanjutan Tabel/*Continued Table 5.2.1*

Kecamatan Subdistrict	Bayam Spinach		Terung Eggplant		Tomat Tomato	
	2019	2020 <sup>x</sup>	2019	2020 <sup>x</sup>	2019	2020 <sup>x</sup>
(1)	(14)	(15)	(16)	(17)	(18)	(19)
Mendahara	...	-	...	-	-	-
Mendahara Ulu	...	-	...	-	-	-
Geragai	...	4	...	7	1	1
Dendang	...	14	...	8	5	5
Muara Sabak Barat	...	-	...	6	2	5
Muara Sabak Timur	...	1	...	2	1	2
Kuala Jambi	...	-	...	-	-	-
Rantau Rasau	...	-	...	-	-	-
Berbak	...	1	...	1	-	1
Nipah Panjang	...	10	...	3	2	4
Sadu	...	-	...	-	-	-
<b>Tanjung Jabung Timur</b>	...	<b>30</b>	...	<b>27</b>	<b>11</b>	<b>18</b>

Catatan/Note: \*Angka Sementara (ASEM)/ Preliminary Figures

Sumber/Source: BPS, Statistik Pertanian Hortikultura SPH-SBS/BPS-Statistics Indonesia, Agricultural Statistic for Horticulture SPH-SBS

Tabel  
Table 5.2.2

**Produksi Tanaman Sayuran Menurut Kecamatan dan Jenis Tanaman di Kabupaten Tanjung Jabung Timur (kuintal), 2019 dan 2020**  
***Production of Vegetables by Subdistrict and Kind of Plant in Tanjung Jabung Timur Regency (quintal), 2019 and 2020***

Kecamatan Subdistrict	Bawang Merah Shallot		Cabai Besar Chili/Big Chili	
	2019	2020*	2019	2020*
(1)	(2)	(3)	(4)	(5)
Mendahara	...	...	160	...
Mendahara Ulu	...	...	205	...
Geragai	...	...	166	...
Dendang	...	...	826	...
Muara Sabak Barat	...	...	170	...
Muara Sabak Timur	...	...	413	...
Kuala Jambi	...	...	20	...
Rantau Rasau	...	...	24	...
Berbak	...	...	1 430	...
Nipah Panjang	...	...	66	...
Sadu	...	...	64	...
<b>Tanjung Jabung Timur</b>	...	...	<b>3 544</b>	...

Lanjutan Tabel/Continued Table 5.2.2

Kecamatan Subdistrict	Cabai Rawit Chili/Cayenne Pepper		Kacang Panjang Long Beans	
	2019	2020*	2019	2020*
(1)	(6)	(7)	(8)	(9)
Mendahara	326	...	79	...
Mendahara Ulu	-	...	12	...
Geragai	256	...	330	...
Dendang	422	...	601	...
Muara Sabak Barat	146	...	24	...
Muara Sabak Timur	498	...	329	...
Kuala Jambi	308	...	776	...
Rantau Rasau	-	...	97	...
Berbak	638	...	72	...
Nipah Panjang	7	...	4	...
Sadu	-	...	23	...
<b>Tanjung Jabung Timur</b>	<b>2 601</b>	<b>...</b>	<b>2 347</b>	<b>...</b>

Lanjutan Tabel/Continued Table 5.2.2

Kecamatan Subdistrict	Kangkung Water Spinach		Ketimun Cucumber	
	2019	2020*	2019	2020*
(1)	(10)	(11)	(12)	(13)
Mendahara	-	...	-	...
Mendahara Ulu	-	...	-	...
Geragai	79	...	672	...
Dendang	362	...	832	...
Muara Sabak Barat	217	...	86	...
Muara Sabak Timur	45	...	-	...
Kuala Jambi	-	...	4	...
Rantau Rasau	10	...	-	...
Berbak	-	...	100	...
Nipah Panjang	59	...	24	...
Sadu	27	...	-	...
<b>Tanjung Jabung Timur</b>	<b>799</b>	<b>...</b>	<b>1 718</b>	<b>...</b>

Lanjutan Tabel/Continued Table 5.2.2

Kecamatan Subdistrict	Bayam Spinach		Terung Eggplant		Tomat Tomato	
	2019	2020 <sup>x</sup>	2019	2020 <sup>x</sup>	2019	2020 <sup>x</sup>
(1)	(14)	(15)	(16)	(17)	(18)	(19)
Mendahara	-	...	-	...	-	...
Mendahara Ulu	-	...	-	...	-	...
Geragai	70	...	128	...	24	...
Dendang	361	...	548	...	321	...
Muara Sabak Barat	-	...	384	...	120	...
Muara Sabak Timur	37	...	122	...	12	...
Kuala Jambi	-	...	751	...	-	...
Rantau Rasau	-	...	-	...	-	...
Berbak	-	...	-	...	-	...
Nipah Panjang	58	...	23	...	13	...
Sadu	-	...	-	...	-	...
<b>Tanjung Jabung Timur</b>	<b>526</b>	<b>...</b>	<b>1 956</b>	<b>...</b>	<b>490</b>	<b>...</b>

Catatan/Note: <sup>x</sup>Angka Sementara (ASEM)/ Preliminary Figures

Sumber/Source: BPS, Statistik Pertanian Hortikultura SPH-SBS/BPS-Statistics Indonesia, Agricultural Statistic for Horticulture SPH-SBS

**Tabel**  
**Table** 5.2.3

**Luas Panen Tanaman Sayuran dan Buah-buahan Semusim Menurut Jenis Tanaman di Kabupaten Tanjung Jabung Timur (ha), 2017–2020**  
*Harvested Area of Seasonal Vegetables and Fruits by Kind of Plant in Tanjung Jabung Timur Regency (ha), 2017–2020*

Jenis Tanaman Kind of Plants	2017	2018	2019	2020*
(1)	(2)	(3)	(4)	(5)
<b>Sayuran/Vegetables:</b>				
Bawang Daun/ <i>Wlech Onion</i>	–	–	–	-
Bawang Merah/ <i>Shallot</i>	–	5	–	2
Bawang Putih/ <i>Garlic</i>	–	–	–	-
Bayam/ <i>Spinach</i>	35	32	35	30
Buncis/ <i>Green Bean</i>	2	–	–	1
Cabai Besar/ <i>Chili (Capsicum Annum)</i>	85	82	141	110
Cabai Rawit/ <i>Chili (Capsicum Frutescens)</i>	147	63	67	61
Jamur/ <i>Mushroom</i>	36	10	–	-
Kacang Merah/ <i>Red Bean</i>	–	2	3	2
Kacang Panjang/ <i>Yarldlong Bean</i>	70	50	53	47
Kangkung/ <i>Water Spinach</i>	48	46	46	55
Kembang Kol/ <i>Cauliflower</i>	–	–	–	-
Kentang/ <i>Potato</i>	–	–	–	-
Ketimun/ <i>Cucumber</i>	35	20	27	27
Kubis/ <i>Cabbage</i>	–	–	–	-
Labu Siam/ <i>Chayote</i>	3	3	7	6

Lanjutan Tabel/*Continued Table 5.2.3*

Jenis Tanaman <i>Kind of Plants</i>	2017	2018	2019	2020*
(1)	(2)	(3)	(4)	(5)
Lobak/ <i>Radish</i>	–	–	–	-
Paprika/ <i>Bell Pepper</i>	–	–	–	1
Petsai/ <i>Chinese Cabbage</i>	–	5	–	-
Terung/ <i>Eggplant</i>	27	23	23	27
Tomat/ <i>Tomato</i>	22	16	11	18
Wortel/ <i>Carrot</i>	–	–	–	-
<b>Buah–buahan/ <i>Fruits</i></b>				
Blewah/ <i>Cantaloupe</i>	–	–	6	2
Melon/ <i>Melon</i>	1	2	12	13
Semangka/ <i>Watermelon</i>	76	111	177	191
Stroberi/ <i>Strawberry</i>	–	–	–	-

Catatan/*Note*: \*Angka Sementara (ASEM)/ *Preliminary Figures*

Sumber/*Source*: BPS, Statistik Pertanian Hortikultura SPH-SBS/BPS-*Statistics Indonesia, Agricultural Statistic for Horticulture SPH-SBS*



**Tabel**  
**Table** 5.2.4

**Produksi Tanaman Sayuran dan Buah-buahan Semusim Menurut Jenis Tanaman di Kabupaten Tanjung Jabung Timur (kuintal), 2017–2020**  
*Production of Seasonal Vegetables and Fruits by Kind of Plant in Tanjung Jabung Timur Regency (quintal), 2017–2020*

Jenis Tanaman Kind of Plants	2017	2018	2019	2020*
(1)	(2)	(3)	(4)	(5)
<b>Sayuran/Vegetables:</b>				
Bawang Daun/ <i>Wlech Onion</i>	–	-	-	-
Bawang Merah/ <i>Shallot</i>	–	136	-	21
Bawang Putih/ <i>Garlic</i>	–	-	-	-
Bayam/ <i>Spinach</i>	261	231	526	870
Buncis/ <i>Green Bean</i>	8,0	-	-	20
Cabai Besar/ <i>Chili (Capsicum Annum)</i>	2 019	1 440	3 544	5 869
Cabai Rawit/ <i>Chili (Capsicum Frutescens)</i>	2 185	1 077	2 601	2 695
Jamur/ <i>Mushroom</i>	324	56	-	-
Kacang Merah/ <i>Red Bean</i>	–	40	37	40
Kacang Panjang/ <i>Yarldlong Bean</i>	2 245	-	2 347	2 756
Kangkung/ <i>Water Spinach</i>	481	820	799	1 884
Kembang Kol/ <i>Cauliflower</i>	–	-	-	-
Kentang/ <i>Potato</i>	–	-	-	-
Ketimun/ <i>Cucumber</i>	810	210	1 718	2 027
Kubis/ <i>Cabbage</i>	–	-	-	-
Labu Siam/ <i>Chayote</i>	17	38	282	2 080

Lanjutan Tabel/*Continued Table 5.2.4*

<b>Jenis Tanaman</b> <i>Kind of Plants</i>	<b>2017</b>	<b>2018</b>	<b>2019</b>	<b>2020*</b>
(1)	(2)	(3)	(4)	(5)
Lobak/ <i>Radish</i>	-	-	-	-
Paprika/ <i>Bell Pepper</i>	-	-	-	37
Petsai/ <i>Chinese Cabbage</i>	-	113	-	-
Terung/ <i>Eggplant</i>	642	651	1 956	2 454
Tomat/ <i>Tomato</i>	399	392	490	857
Wortel/ <i>Carrot</i>	-	-	-	-
<b>Buah-buahan/ <i>Fruits</i></b>				
Blewah/ <i>Cantaloupe</i>	-	-	568	423
Melon/ <i>Melon</i>	20	90	44	1 301
Semangka/ <i>Watermelon</i>	3 844	3 560	23 129	20 946
Stroberi/ <i>Strawberry</i>	-	-	-	-

Catatan/Note: \*Angka Sementara (ASEM)/ *Preliminary Figures*

Sumber/Source: BPS, Statistik Pertanian Hortikultura SPH-SBS/BPS-*Statistics Indonesia, Agricultural Statistic for Horticulture SPH-SBS*

**Tabel**  
**Table** 5.2.5

**Luas Panen Tanaman Biofarmaka Menurut Kecamatan dan Jenis Tanaman di Kabupaten Tanjung Jabung Timur (m<sup>2</sup>), 2019 dan 2020**  
*Harvested Area of Medicinal Plants by Subdistrict and Kind of Plant in Tanjung Jabung Timur Regency (m<sup>2</sup>), 2019 and 2020*

Kecamatan Subdistrict	Jahe Ginger		Laos/Lengkuas Galanga		Kencur East Indian Galangal	
	2019	2020*	2019	2020*	2019	2020*
(1)	(2)	(3)	(4)	(5)	(6)	(7)
Mendahara	170	44	224	642	238	198
Mendahara Ulu	-	-	-	-	-	-
Geragai	-	-	-	-	-	-
Dendang	4	4	1	2	5	6
Muara Sabak Barat	83	78	15	22	30	29
Muara Sabak Timur	760	4 400	220	510	-	-
Kuala Jambi	955	247	850	262	594	194
Rantau Rasau	-	-	-	-	-	-
Berbak	25	20	-	4	-	3
Nipah Panjang	57	11	16	13	-	-
Sadu	-	-	450	370	35	26
<b>Tanjung Jabung Timur</b>	<b>2 054</b>	<b>4 804</b>	<b>1 776</b>	<b>1 825</b>	<b>902</b>	<b>456</b>

Lanjutan Tabel/*Continued Table 5.2.5*

Kecamatan Subdistrict	Kunyit Turmeric		Temulawak Java Turmeric		Lidah Buaya Aloevera	
	2019	2020*	2019	2020*	2019	2020*
(1)	(8)	(9)	(10)	(11)	(12)	(13)
Mendahara	632	990	-	-	-	-
Mendahara Ulu	-	-	-	-	-	-
Geragai	-	-	-	-	-	-
Dendang	5	5	-	-	-	-
Muara Sabak Barat	34	31	-	-	-	-
Muara Sabak Timur	160	100	70	-	70	-
Kuala Jambi	741	179	-	-	-	-
Rantau Rasau	-	-	-	-	-	-
Berbak	-	2	-	1	-	2
Nipah Panjang	18	10	-	-	-	-
Sadu	350	410	-	-	-	-
<b>Tanjung Jabung Timur</b>	<b>1 940</b>	<b>1 727</b>	<b>70</b>	<b>1</b>	<b>70</b>	<b>2</b>

Catatan/Note: \*Angka Sementara (ASEM)/ Preliminary Figures

Sumber/Source: BPS, Statistik Pertanian Hortikultura SPH-TBF/BPS-Statistics Indonesia, Agricultural Statistic for Horticulture SPH-TBF

**Tabel**  
**Table** 5.2.6**Produksi Tanaman Biofarmaka Menurut Kecamatan dan Jenis Tanaman di Kabupaten Tanjung Jabung Timur (kg), 2019 and 2020**  
*Production of Medicinal Plants by Subdistrict and Kind of Plant in Tanjung Jabung Timur Regency (kg), 2019 and 2020*

Kecamatan Subdistrict	Jahe Ginger		Laos/Lengkuas Galanga		Kencur East Indian Galangal	
	2019	2020*	2019	2020*	2019	2020*
(1)	(2)	(3)	(4)	(5)	(6)	(7)
Mendahara	359	444	924	1 521	268	769
Mendahara Ulu	-	-	-	-	-	-
Geragai	-	-	-	-	-	-
Dendang	24	105	7	27	28	79
Muara Sabak Barat	766	1 037	124	156	161	183
Muara Sabak Timur	235	6 337	95	189	-	-
Kuala Jambi	786	503	1 126	285	550	246
Rantau Rasau	-	-	-	-	-	-
Berbak	59	334	-	21	-	11
Nipah Panjang	82	104	57	106	-	-
Sadu	-	-	1 115	1 075	51	80
<b>Tanjung Jabung Timur</b>	<b>2 311</b>	<b>8 864</b>	<b>3 448</b>	<b>3 380</b>	<b>1 058</b>	<b>1 368</b>

Lanjutan Tabel/Continued Table 5.2.6

Kecamatan Subdistrict	Kunyit Turmeric		Temulawak Java Turmeric		Lidah Buaya Aloevera	
	2019	2020*	2019	2020*	2019	2020*
(1)	(8)	(9)	(10)	(11)	(12)	(13)
Mendahara	3 198	3 853	-	-	-	-
Mendahara Ulu	-	-	-	-	-	-
Geragai	-	-	-	-	-	-
Dendang	31	70	-	-	-	-
Muara Sabak Barat	155	221	-	-	-	-
Muara Sabak Timur	121	94	92	-	46	-
Kuala Jambi	1 012	260	-	-	-	-
Rantau Rasau	-	-	-	-	-	-
Berbak	-	6	-	2	-	4
Nipah Panjang	66	52	-	-	-	-
Sadu	840	1 010	-	-	-	-
<b>Tanjung Jabung Timur</b>	<b>5 423</b>	<b>5 566</b>	<b>92</b>	<b>2</b>	<b>46</b>	<b>4</b>

Catatan/Note: \*Angka Sementara (ASEM)/ Preliminary Figures

Sumber/Source: BPS, Statistik Pertanian Hortikultura SPH-TBF/BPS-Statistics Indonesia, Agricultural Statistic for Horticulture SPH-TBF

**Tabel**  
**Table** 5.2.7**Luas Panen Tanaman Biofarmaka Menurut Jenis Tanaman  
di Kabupaten Tanjung Jabung Timur (m<sup>2</sup>), 2017–2020**  
**Harvested Area of Medicinal Plants by Kind of Plant in  
Tanjung Jabung Timur Regency, (m<sup>2</sup>), 2017–2020**

Jenis Tanaman Kind of Plants	2017	2018	2019	2020*
(1)	(2)	(3)	(4)	(5)
Dlingo/Dringo/ <i>Calamus</i>	–	–	10	
Jahe/ <i>Ginger</i>	12 877	9 216	2 054	
Kapulaga/ <i>Java Cardamom</i>	–	–	–	
Keji Beling/ <i>Verbenaceae</i>	–	–	–	
Kencur/ <i>East Indian Galangal</i>	3 025	675	902	
Kunyit/ <i>Turmeric</i>	7 126	2 404	1 940	
Laos/Lengkuas/ <i>Galanga</i>	6 002	2 111	1 776	
Lempuyang/ <i>Zingiber Aromaticum</i>	146	30	179	
Lidah Buaya/ <i>Aloevera</i>	–	20	70	
Mahkota Dewa/ <i>Phaleria Macrocarpa</i>	25	190	75	
Mengkudu/Pace/ <i>Indian Mulberry</i>	152	418	297	
Sambiloto/ <i>King of Bitter</i>	–	–	50	
Temuireng/ <i>Black Turmeric</i>	–	–	40	
Temukunci/ <i>Chinese Keys</i>	–	10	30	
Temulawak/ <i>Java Turmeric</i>	3 000	40	70	

Catatan/Note: \*Angka Sementara (ASEM)/ Preliminary Figures

Sumber/Source: BPS, Statistik Pertanian Hortikultura SPH-TBF/BPS-Statistics Indonesia, Agricultural Statistic for Horticulture SPH-TBF

**Tabel 5.2.8** **Produksi Tanaman Biofarmaka Menurut Jenis Tanaman di Kabupaten Tanjung Jabung Timur (kg), 2017–2020**  
**Production of Medicinal Plants by Kind of Plant in Tanjung Jabung Timur Regency (kg), 2017–2020**

Jenis Tanaman Kind of Plants	2017	2018	2019	2020*
(1)	(2)	(3)	(4)	(5)
Dlingo/Dringo/ <i>Calamus</i>	–	–	3	-
Jahe/ <i>Ginger</i>	13 578	8 954	2 311	8 864
Kapulaga/ <i>Java Cardamom</i>	–	–	–	-
Keji Beling/ <i>Verbenaceae</i>	–	–	–	-
Kencur/ <i>East Indian Galangal</i>	4 663	557	1 058	1 368
Kunyit/ <i>Turmeric</i>	17 571	6 993	5 423	5 566
Laos/Lengkuas/ <i>Galanga</i>	11 442	3 330	3 448	3 380
Lempuyang/ <i>Zingiber Aromaticum</i>	175	27	124	-
Lidah Buaya/ <i>Aloevera</i>	–	68	92	4
Mahkota Dewa/ <i>Phaleria Macrocarpa</i>	300	3 437	976	48
Mengkudu/Pace/ <i>Indian Mulberry</i>	223	833	118	-
Sambiloto/ <i>King of Bitter</i>	–	–	61	-
Temuireng/ <i>Black Turmeric</i>	–	–	29	-
Temukunci/ <i>Chinese Keys</i>	–	17	18	-
Temulawak/ <i>Java Turmeric</i>	5 337	34	46	2

Catatan/Note: \*Angka Sementara (ASEM)/ Preliminary Figures

Sumber/Source: BPS, Statistik Pertanian Hortikultura SPH-TBF/BPS-Statistics Indonesia, Agricultural Statistic for Horticulture SPH-TBF



**Tabel**  
**Table** 5.2.9

**Luas Panen Tanaman Hias Menurut Kecamatan dan Jenis Tanaman di Kabupaten Tanjung Jabung Timur (m<sup>2</sup>), 2019 and 2020**  
*Harvested Area of Ornamental Plants by Subdistrict and Kind of Plant in Tanjung Jabung Timur Regency (m<sup>2</sup>), 2019 and 2020*

Kecamatan Subdistrict	Anggrek/ <i>Orchid</i>		Krisan/ <i>Chrysantemum</i>		Mawar/ <i>Rose</i>	
	2019	2020 <sup>x</sup>	2019	2020 <sup>x</sup>	2019	2020 <sup>x</sup>
(1)	(2)	(3)	(4)	(5)	(6)	(7)
Mendahara	-	-	-	-	-	-
Mendahara Ulu	-	-	-	-	-	-
Geragai	-	-	-	-	-	-
Dendang	-	-	-	-	-	-
Muara Sabak Barat	-	-	-	-	-	-
Muara Sabak Timur	-	-	-	-	-	-
Kuala Jambi	-	-	-	-	-	-
Rantau Rasau	-	-	-	-	-	-
Berbak	-	-	-	-	-	-
Nipah Panjang	-	-	-	-	-	-
Sadu	-	-	-	-	-	-
<b>Tanjung Jabung Timur</b>	-	-	-	-	-	-

Lanjutan Tabel/Continued Table 5.1.9

Kecamatan Subdistrict	Sedap Malam/Tuberose		Sri Rejeki/Aglaonema		Kamboja Jepang/ Adenium	
	2019	2020*	2019	2020*	2019	2020*
(1)	(8)	(9)	(10)	(11)	(12)	(13)
Mendahara	-	-	-	-	-	-
Mendahara Ulu	-	-	-	-	-	-
Geragai	-	-	-	-	-	-
Dendang	-	-	-	-	-	-
Muara Sabak Barat	-	-	-	-	-	-
Muara Sabak Timur	-	-	-	-	-	-
Kuala Jambi	-	-	-	-	-	-
Rantau Rasau	-	-	-	-	-	-
Berbak	-	-	-	-	-	-
Nipah Panjang	-	-	-	-	-	-
Sadu	-	-	-	-	-	-
<b>Tanjung Jabung Timur</b>	-	-	-	-	-	-

Catatan/Note: \*Angka Sementara (ASEM)/ Preliminary Figures

Sumber/Source: BPS, Statistik Pertanian Hortikultura SPH-TH/BPS-Statistics Indonesia, Agricultural Statistik for Horticulture SPH-TH

**Tabel**  
**Table** 5.2.10

**Produksi Tanaman Hias Menurut Kecamatan dan Jenis Tanaman di Kabupaten Tanjung Jabung Timur (tangkai), 2019 and 2020**  
*Production of Ornamental Plants by Subdistrict and Kind of Plant in Tanjung Jabung Timur Regency (stalks), 2019 and 2020*

Kecamatan Subdistrict	Anggrek/ <i>Orchid</i>		Krisan/ <i>Chrysantemum</i>		Mawar/ <i>Rose</i>	
	2019	2020 <sup>x</sup>	2019	2020 <sup>x</sup>	2019	2020 <sup>x</sup>
(1)	(2)	(3)	(4)	(5)	(6)	(7)
Mendahara	-	-	-	-	-	-
Mendahara Ulu	-	-	-	-	-	-
Geragai	-	-	-	-	-	-
Dendang	-	-	-	-	-	-
Muara Sabak Barat	-	-	-	-	-	-
Muara Sabak Timur	-	-	-	-	-	-
Kuala Jambi	-	-	-	-	-	-
Rantau Rasau	-	-	-	-	-	-
Berbak	-	-	-	-	-	-
Nipah Panjang	-	-	-	-	-	-
Sadu	-	-	-	-	-	-
<b>Tanjung Jabung Timur</b>	-	-	-	-	-	-

Lanjutan Tabel/Continued Table 5.1.10

Kecamatan Subdistrict	Sedap Malam/Tuberose		Sri Rejeki/Aglaonema		Kamboja Jepang/ Adenium	
	2019	2020*	2019	2020*	2019	2020*
(1)	(8)	(9)	(10)	(11)	(12)	(13)
Mendahara	-	-	-	-	-	-
Mendahara Ulu	-	-	-	-	-	-
Geragai	-	-	-	-	-	-
Dendang	-	-	-	-	-	-
Muara Sabak Barat	-	-	-	-	-	-
Muara Sabak Timur	-	-	-	-	-	-
Kuala Jambi	-	-	-	-	-	-
Rantau Rasau	-	-	-	-	-	-
Berbak	-	-	-	-	-	-
Nipah Panjang	-	-	-	-	-	-
Sadu	-	-	-	-	-	-
<b>Tanjung Jabung Timur</b>	-	-	-	-	-	-

Catatan/Note: \*Angka Sementara (ASEM)/ Preliminary Figures

Sumber/Source: BPS, Statistik Pertanian Hortikultura SPH-TH/BPS-Statistics Indonesia, Agricultural Statistik for Horticulture SPH-TH

**Tabel**  
**Table** 5.2.11

**Luas Panen Tanaman Hias Menurut Jenis Tanaman di  
Kabupaten Tanjung Jabung Timur (m<sup>2</sup>), 2017–2020**  
**Harvested Area of Ornamental Plants by Kind of Plant in  
Tanjung Jabung Regency/Municipality (m<sup>2</sup>), 2017–2020**

Jenis Tanaman Kind of Plants	2017	2018	2019	2020 <sup>x</sup>
(1)	(2)	(3)	(4)	(5)
Anggrek/ <i>Orchid</i>	-	-	-	-
Anthurium Bunga/ <i>Flamingo Lily Flower</i>	-	-	-	-
Anthurium Daun/ <i>Anthurium</i>	-	-	-	-
Anyelir/ <i>Carnation</i>	-	-	-	-
Balanceng/ <i>Dieffenbacia</i>	-	-	-	-
Dracaena/ <i>Dracaena</i>	-	-	-	-
Euphorbia/ <i>Euphorbia</i>	-	-	-	-
Gladiol/ <i>Gladiol</i>	-	-	-	-
Hanjuang/ <i>Cordyline</i>	-	-	-	-
Herbras/ <i>Gerbera</i>	-	-	-	-
Kamboja Jepang/ <i>Adenium</i>	-	-	-	-
Keladi Hias/ <i>Caladium</i>	-	-	-	-
Krisan/ <i>Chrysantemum</i>	-	-	-	-
Mawar/ <i>Rose</i>	-	-	-	-
Melati/ <i>Jasmine</i>	-	-	-	-

Lanjutan Tabel/*Continued Table* 5.1.11

Jenis Tanaman <i>Kind of Plants</i>	2017	2018	2019	2020 <sup>x</sup>
(1)	(2)	(3)	(4)	(5)
Monstera/ <i>Monstera</i>	-	-	-	-
Pakis/ <i>Leather Leaf Fern</i>	-	-	-	-
Palem/ <i>Palm</i>	-	-	-	-
Pedang-Pedangan/ <i>Sansevieria</i>	-	-	-	-
Philodendron/ <i>Philodendron</i>	-	-	-	-
Pisang-Pisangan/ <i>Heliconia</i>	-	-	-	-
Sedap Malam/ <i>Tuberose</i>	-	-	-	-
Soka/ <i>Ixora</i>	-	-	-	-
Sri Rejeki/ <i>Aglaonema</i>	-	-	-	-

Catatan/*Note*: \*Angka Sementara (ASEM)/ *Preliminary Figures*

Sumber/*Source*: BPS, Statistik Pertanian Hortikultura SPH-TH/BPS-*Statistics Indonesia, Agricultural Statistik for Horticulture SPH-TH*

**Tabel**  
**Table** 5.2.12

**Produksi Tanaman Hias Menurut Jenis Tanaman di  
Kabupaten Tanjung Jabung Timur (tangkai), 2017–2020**  
*Production of Ornamental Plants by Kind of Plant n Tanjung  
Jabung TimurRegency (stalks), 2017–2020*

Jenis Tanaman <i>Kind of Plants</i>	2017	2018	2019	2020 <sup>x</sup>
(1)	(2)	(3)	(4)	(5)
Anggrek/ <i>Orchid</i>	-	-	-	-
Anthurium Bunga/ <i>Flamingo Lily Flower</i>	-	-	-	-
Anthurium Daun/ <i>Anthurium</i>	-	-	-	-
Anyelir/ <i>Carnation</i>	-	-	-	-
Balanceng/ <i>Dieffenbacia</i>	-	-	-	-
Dracaena/ <i>Dracaena</i>	-	-	-	-
Euphorbia/ <i>Euphorbia</i>	-	-	-	-
Gladiol/ <i>Gladiol</i>	-	-	-	-
Hanjuang/ <i>Cordyline</i>	-	-	-	-
Herbras/ <i>Gerbera</i>	-	-	-	-
Kamboja Jepang/ <i>Adenium</i>	-	-	-	-
Keladi Hias/ <i>Caladium</i>	-	-	-	-
Krisan/ <i>Chrysantemum</i>	-	-	-	-
Mawar/ <i>Rose</i>	-	-	-	-
Melati/ <i>Jasmine</i>	-	-	-	-

Lanjutan Tabel/*Continued Table* 5.1.12

Jenis Tanaman <i>Kind of Plants</i>	2017	2018	2019	2020 <sup>x</sup>
(1)	(2)	(3)	(4)	(5)
Monstera/ <i>Monstera</i>	-	-	-	-
Pakis/ <i>Leather Leaf Fern</i>	-	-	-	-
Palem/ <i>Palm</i>	-	-	-	-
Pedang-Pedangan/ <i>Sansevieria</i>	-	-	-	-
Philodendron/ <i>Philodendron</i>	-	-	-	-
Pisang-Pisangan/ <i>Heliconia</i>	-	-	-	-
Sedap Malam/ <i>Tuberose</i>	-	-	-	-
Soka/ <i>Ixora</i>	-	-	-	-
Sri Rejeki/ <i>Aglaonema</i>	-	-	-	-

Catatan/*Note*: \*Angka Sementara (ASEM)/ *Preliminary Figures*

Sumber/*Source*: BPS, Statistik Pertanian Hortikultura SPH-TH/BPS-*Statistics Indonesia, Agricultural Statistik for Horticulture SPH-TH*



**Tabel**  
**Table** 5.2.13

**Produksi Buah-buahan Menurut Kecamatan dan Jenis  
Tanaman di Kabupaten Tanjung Jabung Timur (kuintal),  
2019 and 2020**  
*Production of Fruits by Subdistrict and Kind of Plant  
in Tanjung Jabung Timur Regency (kuintal), 2019 and  
2020*

Kecamatan Subdistrict	Mangga/Mango		Durian/Durian	
	2019	2020*	2019	2020*
(1)	(2)	(3)	(4)	(5)
Mendahara	55	54	-	5
Mendahara Ulu	115	422	1 600	1 000
Geragai	628	585	51	75
Dendang	730	261	112	48
Muara Sabak Barat	402	171	-	2 972
Muara Sabak Timur	3 507	1 077	89	188
Kuala Jambi	168	201	-	-
Rantau Rasau	103	22	55	-
Berbak	-	30	436	100
Nipah Panjang	864	100	283	-
Sadu	145	43	2	-
<b>Tanjung Jabung Timur</b>	<b>6 717</b>	<b>2 966</b>	<b>2 628</b>	<b>4 388</b>

Lanjutan Tabel/*Continued Table* 5.2.13

Kecamatan Subdistrict	Jeruk Siam/Orange/Tangerine		Pisang/Banana	
	2019	2020*	2019	2020*
(1)	(6)	(7)	(8)	(9)
Mendahara	-	1	4 527	72
Mendahara Ulu	909	396	658	1 450
Geragai	231	317	3 830	4 253
Dendang	340	180	1 713	1 105
Muara Sabak Barat	1 474	8 901	1 108	390
Muara Sabak Timur	1 080	1 861	11 371	10 070
Kuala Jambi	-	-	1 606	1 730
Rantau Rasau	3 218	-	854	663
Berbak	2 071	148	3 731	8 025
Nipah Panjang	2 113	1 725	7 578	4 774
Sadu	-	-	18 810	14 355
<b>Tanjung Jabung Timur</b>	<b>11 436</b>	<b>13 529</b>	<b>55 786</b>	<b>46 887</b>

Lanjutan Tabel/*Continued Table* 5.2.13

Kecamatan Subdistrict	Pepaya/Papaya		Salak/Snakefruit	
	2019	2020*	2019	2020*
(1)	(10)	(11)	(12)	(13)
Mendahara	226	73	-	-
Mendahara Ulu	545	770	-	-
Geragai	551	1 483	17	11
Dendang	291	317	-	-
Muara Sabak Barat	217	133	-	-
Muara Sabak Timur	274	144	-	-
Kuala Jambi	266	205	-	-
Rantau Rasau	62	147	31	-
Berbak	105	115	-	-
Nipah Panjang	136	130	-	-
Sadu	14	15	-	-
<b>Tanjung Jabung Timur</b>	<b>2 687</b>	<b>3 532</b>	<b>48</b>	<b>11</b>

Lanjutan Tabel/*Continued Table* 5.2.13

Kecamatan Subdistrict	Alpukat/ <i>Avocado</i>		Belimbing/ <i>Starfruit</i>	
	2019	2020*	2019	2020*
(1)	(10)	(11)	(12)	(13)
Mendahara	-	-	-	-
Mendahara Ulu	-	-	-	-
Geragai	105	173	100	170
Dendang	-	-	97	138
Muara Sabak Barat	25	7	61	-
Muara Sabak Timur	-	-	26	30
Kuala Jambi	-	-	-	-
Rantau Rasau	10	-	34	3
Berbak	10	6	2	1
Nipah Panjang	-	16	220	23
Sadu	-	-	-	-
<b>Tanjung Jabung Timur</b>	<b>150</b>	<b>202</b>	<b>540</b>	<b>365</b>

Catatan/*Note*: \*Angka Sementara (ASEM)/ *Preliminary Figures*

Sumber/*Source*: BPS, Statistik Pertanian Hortikultura SPH-BST/*BPS-Statistics Indonesia, Agricultural Statistic for Horticulture SPH-BST*

**Tabel**  
**Table** 5.2.14

**Produksi Buah-Buahan dan Sayuran Tahunan Menurut Jenis Tanaman di Kabupaten Tanjung Jabung Timur (kuintal), 2017–2020**  
*Production of Annual Fruits and Vegetables by Kind of Plant in Tanjung Jabung Timur Regency (quintal), 2017–2020*

Jenis Tanaman <i>Kind of Plants</i>	2017	2018	2019	2020
(1)	(2)	(3)	(4)	(5)
<b>Buah–Buahan/Fruits:</b>				
Alpukat/ <i>Avocado</i>	93	157	150	202
Anggur/ <i>Grape</i>	-	-	-	-
Apel/ <i>Apple</i>	-	-	-	-
Belimbing/ <i>Star Fruit</i>	217	312	540	365
Duku/Langsar/Kokosan/ <i>Duku</i>	3 358	3 452	970	14 887
Durian/ <i>Durian</i>	2 482	2 320	2 628	4 388
Jambu Air/ <i>Rose Apple</i>	1 056	809	2 440	2 630
Jambu Biji/ <i>Guava</i>	881	1 236	1 790	1 974
Jeruk Besar/ <i>Pomelo</i>	198	564	1 611	719
Jeruk Siam/Keprok/ <i>Tangerine/Orange</i>	18 674	9 154	11 436	13 529
Mangga/ <i>Mango</i>	2 845	2 576	6 717	2 966
Manggis/ <i>Mangosteen</i>	172	199	549	664
Markisa/ <i>Marquisa</i>	-	-	-	-
Nangka/Cempedak/ <i>Jack Fruit</i>	10 991	6 762	9 366	12 040
Nenas/ <i>Pineapple</i>	1 243	1 577	7 247	3 036

Lanjutan Tabel/Continued Table 5.2.14

<b>Jenis Tanaman</b> <i>Kind of Plants</i>	<b>2017</b>	<b>2018</b>	<b>2019</b>	<b>2020</b>
(1)	(2)	(3)	(4)	(5)
Pepaya/ <i>Papaya</i>	2 136	1 720	2 687	3 532
Pisang/ <i>Banana</i>	67 760	44 552	55 786	46 887
Rambutan/ <i>Rambutan</i>	1 686	2 610	5 378	8 757
Salak/ <i>Salacca</i>	60	37	48	11
Sawo/Sapodilla/ <i>Star Apple</i>	2 340	2 723	2 465	2 390
Sirsak/ <i>Soursop</i>	577	713	711	517
Sukun/ <i>Bread Fruit</i>	1 456	1 470	2 304	4 148
<b>Sayuran/Vegetables:</b>				
Jengkol/ <i>Jengkol</i>	2 526	2 645	4 775	6 265
Melinjo/ <i>Melinjo</i>	2 797	1 275	1 824	2 752
Petai/ <i>Twisted Cluster Bean</i>	596	418	826	1 094

Sumber/Source: BPS, Statistik Pertanian Hortikultura SPH-BST/BPS-Statistics Indonesia, *Agricultural Statistic for Horticulture SPH-BST*

### 5.3 PERKEBUNAN ESTATE CROPS

**Tabel** 5.3.1 **Luas Areal Tanaman Perkebunan Menurut Kecamatan dan Jenis Tanaman di Kabupaten Tanjung Jabung Timur (ha), 2019 dan 2020**  
*Planted Area of Estate Crops by Subdistrict and Type of Crops in Tanjung Jabung Timur Regency (ha), 2019 and 2020*

Kecamatan Subdistrict	Kelapa Sawit/Oil Palm		Kelapa/Coconut	
	2019	2020	2019	2020
(1)	(2)	(3)	(4)	(5)
Mendahara	...	2 075	...	21 604
Mendahara Ulu	...	12 400	...	751
Geragai	...	4 405	...	4 560
Dendang	...	5 597	...	435
Muara Sabak Barat	...	1 289	...	629
Muara Sabak Timur	...	1 575	...	9 417
Kuala Jambi	...	42	...	7 283
Rantau Rasau	...	3 083	...	954
Berbak	...	829	...	146
Nipah Panjang	...	1 305	...	7 246
Sadu	...	1 272	...	5 496
<b>Tanjung Jabung Timur</b>	...	<b>33 872</b>	...	<b>58 521</b>

Lanjutan Tabel/*Continued Table* 5.3.1

Kecamatan Subdistrict	Karet/Rubber		Kopi/Coffee	
	2019	2020	2019	2020
(1)	(6)	(7)	(8)	(9)
Mendahara	...	-	...	2 044
Mendahara Ulu	...	3 099	...	130
Geragai	...	403	...	39
Dendang	...	170	...	29
Muara Sabak Barat	...	1 408	...	84
Muara Sabak Timur	...	292	...	459
Kuala Jambi	...	-	...	391
Rantau Rasau	...	1 767	...	53
Berbak	...	453	...	3
Nipah Panjang	...	276	...	59
Sadu	...	-	...	42
<b>Nama Kabupaten/Kota</b>	...	<b>7 868</b>	...	<b>3 333</b>



Lanjutan Tabel/*Continued Table* 5.3.1

Kecamatan Subdistrict	Kakao/Cocoa		Tebu/Sugar cane	
	2019	2020	2019	2020
(1)	(10)	(11)	(12)	(13)
Mendahara	...	222	-	-
Mendahara Ulu	...	18	-	-
Geragai	...	6	-	-
Dendang	...	16	-	-
Muara Sabak Barat	...	29	-	-
Muara Sabak Timur	...	-	-	-
Kuala Jambi	...	-	-	-
Rantau Rasau	...	28	-	-
Berbak	...	12	-	-
Nipah Panjang	...	54	-	-
Sadu	...	-	-	-
<b>Tanjung Jabung Timur</b>	...	<b>405</b>	-	-

Lanjutan Tabel/Continued Table 5.3.1

Kecamatan Subdistrict	Teh/Tea		Tembakau/Tobacco	
	2019	2020	2019	2020
(1)	(14)	(15)	(16)	(17)
Mendahara	-	-	-	-
Mendahara Ulu	-	-	-	-
Geragai	-	-	-	-
Dendang	-	-	-	-
Muara Sabak Barat	-	-	-	-
Muara Sabak Timur	-	-	-	-
Kuala Jambi	-	-	-	-
Rantau Rasau	-	-	-	-
Berbak	-	-	-	-
Nipah Panjang	-	-	-	-
Sadu	-	-	-	-
<b>Tanjung Jabung Timur</b>	-	-	-	-

**Tabel**  
**Table** 5.3.2

**Produksi Perkebunan Menurut Kecamatan dan Jenis  
Tanaman di Kabupaten Tanjung Jabung Timur (ton), 2019  
dan 2020**  
*Production of Estate by Subdistrict and Type of Crops in  
Tanjung Jabung Timur Regency (ton), 2019 and 2020*

Kecamatan Subdistrict	Kelapa Sawit/Oil Palm		Kelapa/Coconut	
	2019	2020	2019	2020
(1)	(2)	(3)	(4)	(5)
Mendahara	...	2 375	...	18 059
Mendahara Ulu	...	20 389	...	542
Geragai	...	4 935	...	3 938
Dendang	...	9 893	...	453
Muara Sabak Barat	...	953	...	461
Muara Sabak Timur	...	1 716	...	9 259
Kuala Jambi	...	68	...	5 701
Rantau Rasau	...	4 425	...	790
Berbak	...	738	...	169
Nipah Panjang	...	1 194	...	6 937
Sadu	...	1 120	...	5 089
<b>Tanjung Jabung Timur</b>	...	<b>47 806</b>	...	<b>51 398</b>

Lanjutan Tabel/*Continued Table* 5.3.2

Kecamatan Subdistrict	Karet/Rubber		Kopi/Coffee	
	2019	2020	2019	2020
(1)	(6)	(7)	(8)	(9)
Mendahara	...	-	...	823
Mendahara Ulu	...	1 113	...	72
Geragai	...	270	...	7
Dendang	...	85	...	7
Muara Sabak Barat	...	637	...	36
Muara Sabak Timur	...	227	...	152
Kuala Jambi	...	-	...	78
Rantau Rasau	...	785	...	8
Berbak	...	451	...	3
Nipah Panjang	...	124	...	32
Sadu	...	-	...	19
<b>Tanjung Jabung Timur</b>	...	<b>3 692</b>	...	<b>1 237</b>

Lanjutan Tabel/*Continued Table* 5.3.2

Kecamatan <i>Subdistrict</i>	Kakao/ <i>Cocoa</i>		Tebu/ <i>Sugar cane</i>	
	2019	2020	2019	2020
(1)	(10)	(11)	(12)	(13)
Mendahara	...	68	-	-
Mendahara Ulu	...	10	-	-
Geragai	...	8	-	-
Dendang	...	12	-	-
Muara Sabak Barat	...	2	-	-
Muara Sabak Timur	...	-	-	-
Kuala Jambi	...	-	-	-
Rantau Rasau	...	9	-	-
Berbak	...	8	-	-
Nipah Panjang	...	56	-	-
Sadu	...	-	-	-
<b>Tanjung Jabung Timur</b>	...	<b>173</b>	-	-

Lanjutan Tabel/*Continued Table 5.3.2*

Kecamatan Subdistrict	Teh/ <i>Tea</i>		Tembakau/ <i>Tobacco</i>	
	2019	2020	2019	2020
(1)	(14)	(15)	(16)	(17)
Mendahara	-	-	-	-
Mendahara Ulu	-	-	-	-
Geragai	-	-	-	-
Dendang	-	-	-	-
Muara Sabak Barat	-	-	-	-
Muara Sabak Timur	-	-	-	-
Kuala Jambi	-	-	-	-
Rantau Rasau	-	-	-	-
Berbak	-	-	-	-
Nipah Panjang	-	-	-	-
Sadu	-	-	-	-
<b>Tanjung Jabung Timur</b>	-	-	-	-

Sumber/*Source*: Dinas Perkebunan dan Peternakan Kabupaten Tanjung Jabung Timur/*Estate Crops and Livestock Office of Tanjung Jabung Timur Regency*

## 5.4 PETERNAKAN LIVESTOCK

**Tabel 5.4.1** Populasi Ternak Besar\* Menurut Kecamatan di Kabupaten Tanjung Jabung Timur, 2020 (Ekor)  
*Big Livestock Population by Subdistricts in Tanjung Jabung Timur Regency, 2020 (Head)*

Kecamatan Subdistrict	Sapi Beef Cattle	Kerbau Buffalo	Kuda Horse
(1)	(2)	(3)	(4)
Mendahara	63	-	-
Mendahara Ulu	1 026	16	-
Geragai	4 499	6	-
Dendang	2 624	-	-
Muara Sabak Barat	2 298	42	-
Muara Sabak Timur	446	-	-
Kuala Jambi	118	-	-
Rantau Rasau	5 327	19	-
Berbak	2 541	-	-
Nipah Panjang	1 405	-	-
Sadu	857	-	-
<b>Tanjung Jabung Timur</b>	<b>21 204</b>	<b>83</b>	<b>-</b>

Catatan/Note: \*Angka Sementara (ASEM)/ Preliminary Figures

Sumber/Source: Dinas Perkebunan dan Peternakan Kabupaten Tanjung Jabung Timur/Estate Crops and Livestock Office of Tanjung Jabung Timur Regency

**Tabel 5.4.2** Populasi Ternak Kecil\* menurut Kecamatan Di Kabupaten Tanjung Jabung Timur, 2020 (Ekor)  
*Small Livestock Population (head) by Subdistricts in Tanjung Jabung Timur Regency, 2020*

Kecamatan Subdistrict	Kambing Goat	Domba Sheep	Babi Pig
(1)	(2)	(3)	(4)
Mendahara	2 232	-	-
Mendahara Ulu	2 475	14	-
Geragai	3 479	-	-
Dendang	6 856	-	-
Muara Sabak Barat	2 744	3	-
Muara Sabak Timur	8 430	15	-
Kuala Jambi	2 125	-	-
Rantau Rasau	5 606	11	-
Berbak	5 029	16	-
Nipah Panjang	3 517	-	-
Sadu	2 248	-	-
<b>Tanjung Jabung Timur</b>	<b>44 741</b>	<b>59</b>	<b>-</b>

Catatan/Note: \*Angka Sementara (ASEM)/ Preliminary Figures

Sumber/Source: Dinas Perkebunan dan Peternakan Kabupaten Tanjung Jabung Timur/Estate Crops and Livestock Office of Tanjung Jabung Timur Regency



**Tabel**  
**Table** 5.4.3

**Populasi Unggas<sup>x</sup> menurut Kecamatan di Kabupaten  
Tanjung Jabung Timur, 2020**  
*Poultry Population by Subdistricts in Tanjung Jabung Timur  
Regency, 2020*

Kecamatan Subdistrict	Itik Duck	Ayam Buras Free-Range Chicken	Ayam Pedaging Broiler	Ayam Petelur Layer
(1)	(2)	(3)	(4)	(5)
Mendahara	4 369	654 990	-	-
Mendahara Ulu	3 477	46 604	3 255	-
Geragai	3 473	779 985	-	-
Dendang	2 294	10 950	-	-
Muara Sabak Barat	2 866	703 959	38 595	172 998
Muara Sabak Timur	3 104	795 070	-	-
Kuala Jambi	6 217	291 104	-	-
Rantau Rasau	2 235	695 100	-	-
Berbak	5 747	18 331	-	-
Nipah Panjang	7 767	3 130	16 740	-
Sadu	7 223	22 762	-	-
<b>Tanjung Jabung Timur</b>	<b>48 772</b>	<b>4 021 985</b>	<b>58 590</b>	<b>172 998</b>

Catatan/Note: \*Angka Sementara (ASEM)/ Preliminary Figures

Sumber/Source: Dinas Perkebunan dan Peternakan Kabupaten Tanjung Jabung Timur/Estate Crops and Livestock Office of Tanjung Jabung Timur Regency

**Tabel**  
**Table** 5.4.4

**Pemotongan Ternak Besar<sup>x</sup> menurut Jenis dan Kecamatan Di Kabupaten Tanjung Jabung Timur, 2019 (Ekor)**  
**Number of Big Livestock Slaughtered By Kind of Livestock and Subdistricts in Tanjung Jabung Timur Regency, 2020 (Head)**

Kecamatan Subdistrict	Sapi Beef Cattle	Kerbau Buffalo	Kuda Horse
(1)	(2)	(3)	(4)
Mendahara	80	10	-
Mendahara Ulu	87	9	-
Geragai	169	8	-
Dendang	75	-	-
Muara Sabak Barat	155	9	-
Muara Sabak Timur	144	4	-
Kuala Jambi	64	5	-
Rantau Rasau	203	-	-
Berbak	90	-	-
Nipah Panjang	131	28	-
Sadu	62	6	-
<b>Tanjung Jabung Timur</b>	<b>1 260</b>	<b>79</b>	<b>-</b>

Catatan/Note: <sup>x</sup>Angka Sementara (ASEM)/ Preliminary Figures

Sumber/Source: Dinas Perkebunan dan Peternakan Kabupaten Tanjung Jabung Timur/Estate Crops and Livestock Office of Tanjung Jabung Timur Regency

**Tabel**  
**Table** 5.4.5**Pemotongan Ternak Kecil\* menurut Jenis dan Kecamatan Di Kabupaten Tanjung Jabung Timur, 2020 (Ekor)**  
**Number of Small Livestock Slaughtered By Kind of Livestock and Subdistricts in Tanjung Jabung Timur Regency, 2019 (Head)**

Kecamatan Subdistrict	Kambing Goat	Domba Sheep	Babi Pig
(1)	(2)	(3)	(4)
Mendahara	315	-	-
Mendahara Ulu	213	3	-
Geragai	380	-	-
Dendang	245	-	-
Muara Sabak Barat	316	2	-
Muara Sabak Timur	368	3	-
Kuala Jambi	63	-	-
Rantau Rasau	430	3	-
Berbak	212	3	-
Nipah Panjang	161	-	-
Sadu	272	-	-
<b>Tanjung Jabung Timur</b>	<b>2 975</b>	<b>14</b>	<b>-</b>

Catatan/Note: \*Angka Sementara (ASEM)/ Preliminary Figures

Sumber/Source: Dinas Perkebunan dan Peternakan Kabupaten Tanjung Jabung Timur/Estate Crops and Livestock Office of Tanjung Jabung Timur Regency

**Tabel 5.4.6** **Pemotongan Unggas<sup>x</sup> Menurut Jenis dan Kecamatan di Kabupaten Tanjung Jabung Timur, 2020 (Ekor)**  
**Number of Poultry Slaughtered by Kind of Poultry and Subdistricts in Tanjung Jabung Timur Regency, 2020 (Head)**

Kecamatan Subdistrict	Itik Duck	Ayam Buras Free-Range Chicken	Ayam Pedaging Broiler	Ayam Petelur Layer
(1)	(2)	(3)	(4)	(5)
Mendahara	1 013	102 720	21 963	-
Mendahara Ulu	424	18 024	3 108	-
Geragai	390	180 560	51 003	-
Dendang	930	4 512	35 819	-
Muara Sabak Barat	1 064	382 015	47 620	-
Muara Sabak Timur	315	90 978	42 720	-
Kuala Jambi	520	41 234	2 680	-
Rantau Rasau	175	78 232	43 950	-
Berbak	746	10 630	25 630	-
Nipah Panjang	1 389	3 996	58 990	-
Sadu	1 425	8 120	6 345	-
<b>Tanjung Jabung Timur</b>	<b>8 391</b>	<b>921 021</b>	<b>339 828</b>	<b>-</b>

Catatan/Note: \*Angka Sementara (ASEM)/ Preliminary Figures

Sumber/Source: Dinas Perkebunan dan Peternakan Kabupaten Tanjung Jabung Timur/Estate Crops and Livestock Office of Tanjung Jabung Timur Regency

**Tabel**  
**Table** 5.4.7

**Produksi Daging Ternak Besar<sup>x</sup> menurut Jenis dan Kecamatan Di Kabupaten Tanjung Jabung Timur, 2020 (Kg)**  
**Meat Production by Kind of Big Livestock and Subdistricts in Tanjung Jabung Timur Regency (Kg), 2020**

Kecamatan Subdistrict	Sapi Beef Cattle	Kerbau Buffalo	Kuda Horse
(1)	(2)	(3)	(4)
Mendahara	12 456,00	1 646,00	-
Mendahara Ulu	13 545,90	1 481,40	-
Geragai	26 313,30	1 316,80	-
Dendang	11 677,50	-	-
Muara Sabak Barat	24 133,50	1 481,80	-
Muara Sabak Timur	22 420,80	658,40	-
Kuala Jambi	9 964,80	823,00	-
Rantau Rasau	31 607,10	-	-
Berbak	14 013,00	-	-
Nipah Panjang	20 396,70	4 608,80	-
Sadu	9 653,40	987,60	-
<b>Tanjung Jabung Timur</b>	<b>196 182,00</b>	<b>13 003,80</b>	<b>-</b>

Catatan/Note: \*Angka Sementara (ASEM)/ Preliminary Figures

Sumber/Source: Dinas Perkebunan dan Peternakan Kabupaten Tanjung Jabung Timur/Estate Crops and Livestock Office of Tanjung Jabung Timur Regency

**Tabel 5.4.8** **Produksi Daging Ternak Kecil\* menurut Jenis dan Kecamatan Di Kabupaten Tanjung Jabung Timur, 2020 (Kg)**  
*Small Livestock Population (head) by Subdistricts in Tanjung Jabung Timur Regency, 2020*

Kecamatan Subdistrict	Kambing Goat	Domba Sheep	Babi Pig
(1)	(2)	(3)	(4)
Mendahara	3 509,10	-	-
Mendahara Ulu	2 372,82	33,06	-
Geragai	4 233,20	-	-
Dendang	2 729,30	-	-
Muara Sabak Barat	3 520,24	22,04	-
Muara Sabak Timur	4 099,52	33,06	-
Kuala Jambi	701,82	-	-
Rantau Rasau	4 790,20	33,06	-
Berbak	2 361,68	33,06	-
Nipah Panjang	1 793,54	-	-
Sadu	3 030,08	-	-
<b>Tanjung Jabung Timur</b>	<b>33 141,50</b>	<b>154,28</b>	<b>-</b>

Catatan/Note: \*Angka Sementara (ASEM)/ Preliminary Figures

Sumber/Source: Dinas Perkebunan dan Peternakan Kabupaten Tanjung Jabung Timur/Estate Crops and Livestock Office of Tanjung Jabung Timur Regency

**Tabel 5.4.9** **Produksi Daging Unggas<sup>x</sup> menurut Jenis dan Kecamatan Di Kabupaten Tanjung Jabung Timur, 2020 (kg)**  
**Meat Production by Kind of Poultry and Subdistricts in Tanjung Jabung Timur Regency, 2020 (kg)**

Kecamatan Subdistrict	Itik Duck	Ayam Buras Free-Range Chicken	Ayam Pedaging Broiler	Ayam Petelur Layer
(1)	(2)	(3)	(4)	(5)
Mendahara	881,31	74 985,60	18 229,46	-
Mendahara Ulu	368,88	13 157,52	2 579,64	-
Geragai	339,30	131 808,80	42 332,49	-
Dendang	809,10	3 293,76	29 729,77	-
Muara Sabak Barat	925,68	278 870,95	39 524,60	-
Muara Sabak Timur	274,05	66 413,94	35 457,60	-
Kuala Jambi	452,40	30 100,82	2 224,40	-
Rantau Rasau	152,25	57 109,03	36 478,50	-
Berbak	649,02	7 759,90	21 272,90	-
Nipah Panjang	1 208,43	2 917,08	48 961,70	-
Sadu	1 239,75	5 927,60	5 266,35	-
<b>Tanjung Jabung Timur</b>	<b>7 300,17</b>	<b>672 345,00</b>	<b>282 057,41</b>	<b>-</b>

Catatan/Note: <sup>x</sup>Angka Sementara (ASEM)/ Preliminary Figures

Sumber/Source: Dinas Perkebunan dan Peternakan Kabupaten Tanjung Jabung Timur/Estate Crops and Livestock Office of Tanjung Jabung Timur Regency

**Tabel 5.4.10** **Produksi Telur Unggas<sup>x</sup> menurut Kecamatan di Kabupaten Tanjung Jabung Timur, 2020 (Kg)**  
**Poultry Eggs Production by Subdistricts in Tanjung Jabung Timur Regency, 2020 (kg)**

<b>Kecamatan Subdistrict</b>	<b>Itik Duck</b>	<b>Ayam Buras Free-Range Chicken</b>	<b>Ayam Petelur Layer</b>
(1)	(2)	(3)	(5)
Mendahara	22 643,58	315 443,28	-
Mendahara Ulu	18 022,89	22 444,64	-
Geragai	18 003,49	375 640,91	-
Dendang	11 895,16	5 273,56	-
Muara Sabak Barat	14 852,98	339 026,67	1 307 862,00
Muara Sabak Timur	16 087,75	382 905,50	-
Kuala Jambi	32 222,07	140 195,53	-
Rantau Rasau	11 581,67	334 760,19	-
Berbak	29 785,11	8 828,19	-
Nipah Panjang	36 065,67	1 507,43	-
Sadu	37 437,68	10 962,04	-
<b>Tanjung Jabung Timur</b>	<b>248 598,05</b>	<b>1 936 987,94</b>	<b>1 307 862,00</b>

Catatan/Note: \*Angka Sementara (ASEM)/ Preliminary Figures

Sumber/Source: Dinas Perkebunan dan Peternakan Kabupaten Tanjung Jabung Timur/Estate Crops and Livestock Office of Tanjung Jabung Timur Regency



**Tabel**  
**Table** 5.4.11**Konsumsi Daging Ternak Besar<sup>x</sup> menurut Jenis Ternak dan Kecamatan di Kabupaten Tanjung Jabung Timur, 2020 (Kg)**  
**Consumption of Meat by Kind of Big Livestock and Subdistricts in Tanjung Jabung Timur Regency, 2020 (Kg)**

Kecamatan Subdistrict	Sapi Cow	Kerbau Buffalo
(1)	(2)	(3)
Mendahara	14 065,70	1 563,70
Mendahara Ulu	13 082,36	1 407,33
Geragai	25 947,64	1 250,96
Dendang	11 606,63	-
Muara Sabak Barat	24 066,83	1 407,33
Muara Sabak Timur	24 577,26	625,48
Kuala Jambi	10 635,03	781,85
Rantau Rasau	32 283,00	-
Berbak	14 381,10	-
Nipah Panjang	21 405,12	4 378,36
Sadu	9 170,73	938,22
<b>Tanjung Jabung Timur</b>	<b>201 221,40</b>	<b>12 353,23</b>

Catatan/Note: <sup>x</sup>Angka Sementara (ASEM)/ Preliminary Figures

Sumber/Source: Dinas Perkebunan dan Peternakan Kabupaten Tanjung Jabung Timur/Estate Crops and Livestock Office of Tanjung Jabung Timur Regency

**Tabel**  
**Table** 5.4.12

**Konsumsi Daging Ternak Kecil<sup>x</sup> menurut Jenis Ternak dan Kecamatan di Kabupaten Tanjung Jabung Timur, 2020 (Kg)**  
**Consumption of Meat by Kind of Small Livestock and Subdistricts in Tanjung Jabung Timur Regency, 2020 (Kg)**

Kecamatan Subdistrict (1)	Kambing Goat (2)	Domba Sheep (3)	Babi Pig (4)
Mendahara	3 333,65	-	-
Mendahara Ulu	2 254,18	31,41	-
Geragai	4 021,54	-	-
Dendang	2 592,84	-	-
Muara Sabak Barat	3 344,23	20,94	-
Muara Sabak Timur	3 894,54	31,41	-
Kuala Jambi	666,73	-	-
Rantau Rasau	4 550,69	31,41	-
Berbak	2 243,60	31,41	-
Nipah Panjang	1 703,85	-	-
Sadu	2 878,58	-	-
<b>Tanjung Jabung Timur</b>	<b>31 484,43</b>	<b>146,57</b>	<b>-</b>

Catatan/Note: \*Angka Sementara (ASEM)/ Preliminary Figures

Sumber/Source: Dinas Perkebunan dan Peternakan Kabupaten Tanjung Jabung Timur/Estate Crops and Livestock Office of Tanjung Jabung Timur Regency

**Tabel 5.4.13** **Konsumsi Daging Unggas<sup>x</sup> menurut Jenis dan Kecamatan Di Kabupaten Tanjung Jabung Timur, 2020 (Kg)**  
**Consumption of Meat By Kind of Poultry and Subdistricts in Tanjung Jabung Timur Regency, 2020 (Kg)**

Kecamatan Subdistrict	Itik Duck	Ayam Buras Free-Range Chicken	Ayam Petelur Layer
(1)	(2)	(3)	(5)
Mendahara	837,24	71 236,32	22 732,98
Mendahara Ulu	350,44	12 499,64	11 119,41
Geragai	322,34	125 218,36	51 813,47
Dendang	768,65	3 129,07	29 578,03
Muara Sabak Barat	879,40	264 927,40	42 037,12
Muara Sabak Timur	260,35	63 093,24	41.640,97
Kuala Jambi	429,60	28 595,78	5 871,38
Rantau Rasau	144,64	54 253,89	36 053,93
Berbak	616,57	7 371,91	21 096,56
Nipah Panjang	1 148,01	2 771,23	51 491,61
Sadu	1 177,76	5 631,22	11 064,03
<b>Tanjung Jabung Timur</b>	<b>6 935,00</b>	<b>638 728,06</b>	<b>324 499,49</b>

Catatan/Note: <sup>x</sup>Angka Sementara (ASEM)/ Preliminary Figures

Sumber/Source: Dinas Perkebunan dan Peternakan Kabupaten Tanjung Jabung Timur/Estate Crops and Livestock Office of Tanjung Jabung Timur Regency

**Tabel 5.4.14** **Konsumsi Telur Unggas<sup>x</sup> menurut Jenis dan Kecamatan Di Kabupaten Tanjung Jabung Timur, 2020 (Kg)**  
**Consumption of Poultry Egg By Kind of Poultry and Subdistricts in Tanjung Jabung Timur Regency, 2020 (Kg)**

Kecamatan Subdistrict	Itik Duck	Ayam Buras Free-Range Chicken	Ayam Petelur Laying Pullet	Jumlah
(1)	(2)	(3)	(4)	(5)
Mendahara	19 064,00	153 471,64	28 413,00	200 948,64
Mendahara Ulu	15 319,00	9 984,82	14 206,50	39 510,32
Geragai	15 303,00	184 905,45	41 852,25	242 060,70
Dendang	10 111,00	2 324,28	14 770,80	27 206,08
Muara Sabak Barat	12 625,00	148 903,34	776 676,42	938 204,76
Muara Sabak Timur	13 675,00	171 852,75	49 401,00	234 928,75
Kuala Jambi	27 155,00	56 995,27	15 023,25	99 173,52
Rantau Rasau	9 844,00	167 380,10	48 965,40	226 189,50
Berbak	25 200,00	4 414,09	14 257,98	43 872,07
Nipah Panjang	30 588,00	753,71	68 626,80	99 968,51
Sadu	31 682,00	4 503,52	6 944,85	43 130,37
<b>Tanjung Jabung Timur</b>	<b>210 566,00</b>	<b>905 488,97</b>	<b>1 079 138,25</b>	<b>2 195 193,22</b>

Catatan/Note: <sup>x</sup>Angka Sementara (ASEM) / Preliminary Figures

Sumber/Source: Dinas Perkebunan dan Peternakan Kabupaten Tanjung Jabung Timur/Estate Crops and Livestock Office of Tanjung Jabung Timur Regency


06

## INDUSTRI, PERTAMBANGAN, DAN ENERGI INDUSTRY, MINING, AND ENERGY




**LISTRIK TERJUAL**  
*Electricity Sold*

**88 184 644 KWH**



**DIPAKAI SENDIRI**  
*Own Used*

**94 893 KWH**



**JUMLAH PELANGGAN LISTRIK**

*Number of Electricity Customers*

**61.229**

**PELANGGAN**  
*Customers*



Sumber/Source :  
PLN Ranting Muara Sabak  
*National Electricity Regional Office in Muara Sabak*



**PENJELASAN TEKNIS**

1. Pertambangan adalah suatu kegiatan pengambilan endapan bahan galian berharga dan bernilai ekonomis dari dalam kulit bumi, di bawah permukaan bumi, dan di bawah permukaan air.
2. Kapasitas listrik terpasang adalah total kapasitas dari seluruh mesin pembangkit listrik yang dioperasikan.
3. Listrik yang dibangkitkan adalah jumlah listrik yang dibangkitkan oleh seluruh mesin pembangkit listrik dan dinyatakan dalam satuan dasar Watt hours.
4. Jumlah listrik/gas/air bersih yang terjual/didistribusikan adalah banyaknya listrik/gas/air bersih yang disalurkan kepada para pelanggan.
5. Kapasitas produksi potensial adalah hubungan antara output yang sebenarnya diproduksi dengan peralatan yang terpasang dan potensi output yang dapat diproduksi dengan peralatan terpasang tersebut, jika kapasitas sepenuhnya digunakan.
6. Volume air bersih yang disalurkan adalah banyaknya air bersih yang disalurkan oleh perusahaan air bersih (dalam satuan m). Semakin besar volume air bersih yang disalurkan maka akan semakin terpenuhi kebutuhan konsumen akan air bersih.

**TECHNICAL NOTES**

1. *Mining is an activity of taking valued quarried material from within the earth layer, under earth surface, and under water level.*
2. *Installed electricity capacity is the total capacity of all operated power plants machines.*
3. *Electricity generated is the amount of electricity generated by all power plant engine in Watt hours standard unit.*
4. *Sold/distributed electricity/gas/cleaned water is total electricity/gas/cleaned water distributed to customers.*
5. *Potential capacity production is relationship between output that is actually produced with the installed equipment, and the potential output which could be produced with it, if capacity was fully used.*
6. *Volume of water distributed is the amount of water taht can be distributed by the water company (in units of m3). The greater the volume of water distributed it will be increasingly fulfilled the needs of consumers for clean water.*

<https://tanjabtimkab.bps.go.id>



**ULASAN**

Jumlah pelanggan listrik di Kabupaten Tanjung Jabung Timur tahun 2020 sebanyak 61.229 pelanggan, mengalami kenaikan sebesar 6,04 persen dari tahun sebelumnya. Selama tahun 2016-2020, kenaikan jumlah pelanggan terbesar terjadi pada tahun 2017, dengan kenaikan sebesar 12,00 persen.

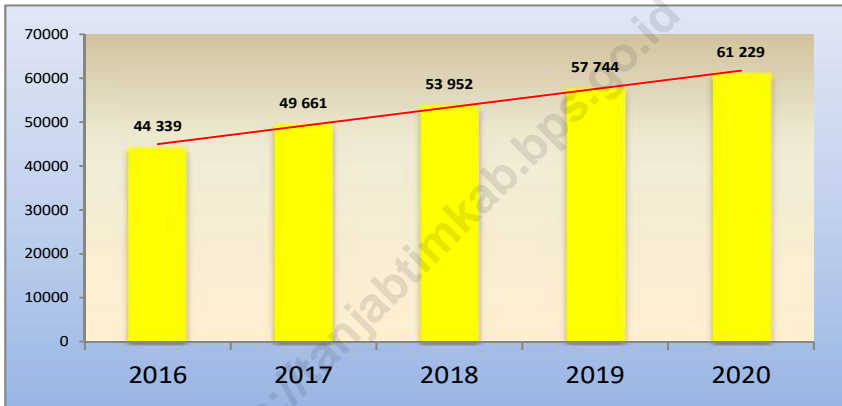
**DESCRIPTION**

*In 2020, the number of electricity customers in Tanjung Jabung Timur Regency is 61.229 customers, an increase of 6,04 percent from the previous year. In 2016-2020, the highest rise in 2017 increased by 12,00 percent.*

<https://tanjabtimkab.bps.go.id>

**Gambar** 6.1  
**Figures**

**Jumlah Pelanggan Listrik di Kabupaten Tanjung  
Jabung Timur, 2016-2020**  
*Total of Electricity Customers in Tanjung Jabung Timur  
Regency, 2016-2020*



Sumber/Source : PLN Ranting Muara Sabak/ National Electricity Regional Office in Muara Sabak

**Tabel**  
**Table** 6.1

**Daya Terpasang, Produksi, dan Distribusi Listrik PT. PLN (Persero) pada Cabang/Ranting PLN Menurut Kecamatan di Kabupaten Tanjung Jabung Timur, 2020**  
***Installed Electricity Power, Production, and Distribution of PT. PLN (Persero) at PLN Branch by Subdistrict in Tanjung Jabung Timur Regency, 2020***

Kecamatan Subdistrict	Daya Terpasang Installed Electricity Power (KW)	Produksi Listrik Electricity Production (KWh)	Listrik Terjual Electricity Sold (KWh)	Dipakai Sendiri Own Used (KWh)	Susut/ Hilang Shrinkage/ Lost (KWh)
(1)	(2)	(3)	(4)	(5)	(6)
Mendahara	...	...	...	...	...
Mendahara Ulu	...	...	...	...	...
Geragai	...	...	...	...	...
Dendang	...	...	...	...	...
Muara Sabak Barat	...	...	...	...	...
Muara Sabak Timur	...	...	...	...	...
Kuala Jambi	...	...	...	...	...
Rantau Rasau	...	...	...	...	...
Berbak	...	...	...	...	...
Nipah Panjang	...	...	...	...	...
Sadu	...	...	...	...	...
<b>Tanjung Jabung Timur</b>	<b>0</b>	<b>105 436 996</b>	<b>88 184 644</b>	<b>94 893</b>	<b>12 917 699</b>

Catatan/Note : Daya terpasang 0 karena tidak ada pembangkit di Kabupaten Tanjung Jabung Timur/ *The installed power is 0 because there are no generators in Tanjung Jabung Timur Regency*

Sumber/Source : PLN Ranting Muara Sabak/ *National Electricity Regional Office in Muara Sabak*

**Tabel**  
**Table 6.2****Jumlah Pelanggan Listrik Menurut Kecamatan di  
Kabupaten Tanjung Jabung Timur, 2016–2020**  
**Number of Electricity Customers by Subdistrict in Tanjung  
Jabung Timur Regency, 2016–2020**

Kecamatan Subdistrict	2016	2017	2018	2019	2020
(1)	(2)	(3)	(4)	(5)	(6)
Mendahara	...	...	...	...	...
Mendahara Ulu	...	...	...	...	...
Geragai	...	...	...	...	...
Dendang	...	...	...	...	...
Muara Sabak Barat	...	...	...	...	...
Muara Sabak Timur	...	...	...	...	...
Kuala Jambi	...	...	...	...	...
Rantau Rasau	...	...	...	...	...
Berbak	...	...	...	...	...
Nipah Panjang	...	...	...	...	...
Sadu	...	...	...	...	...
<b>Tanjung Jabung Timur</b>	<b>44 339</b>	<b>49 661</b>	<b>53 952</b>	<b>57 744</b>	<b>61 229</b>

Catatan/Note : Data tersedia dalam jumlah/ data is available in total

Sumber/Source : PLN Ranting Muara Sabak/ National Electricity Regional Office in Muara Sabak

**Tabel**  
**Table** 6.3**Jumlah Pelanggan dan Air yang Disalurkan Menurut Kecamatan di Kabupaten Tanjung Jabung Timur, 2020**  
**Number of Customers and Distributed Water by Subdistrict in Tanjung Jabung Timur Regency, 2020**

Kecamatan Subdistrict	Pelanggan Number of Customers	Air Disalurkan Distributed Water (m <sup>3</sup> )	Nilai Value (Rp)
(1)	(2)	(3)	(4)
Mendahara	...	...	...
Mendahara Ulu	...	...	...
Geragai	...	...	...
Dendang	...	...	...
Muara Sabak Barat	...	...	...
Muara Sabak Timur	...	...	...
Kuala Jambi	...	...	...
Rantau Rasau	...	...	...
Berbak	...	...	...
Nipah Panjang	...	...	...
Sadu	...	...	...
<b>Tanjung Jabung Timur</b>	...	...	...

Catatan/Note : Data tidak tersedia

Sumber/Source : SPAM Muara Sabak



07

PARIWISATA  
TOURISM



TEMPAT TIDUR

87

*Beds*



HOTEL/PENGINAPAN

5

*Hotel*



KAMAR

59

*Room*







## PENJELASAN TEKNIS

1. Konsep dan definisi pariwisata mengikuti rekomendasi *United Nations World Tourism Organization* (UNWTO).
2. **Wisatawan** mancanegara (wisman) ialah setiap orang yang melakukan perjalanan ke suatu negara di luar negara tempat tinggalnya, kurang dari satu tahun, didorong oleh suatu tujuan utama (bisnis, berlibur, atau tujuan pribadi lainnya), selain untuk bekerja dengan penduduk negara yang dikunjungi.
3. **Rata-rata lama tinggal** adalah rata-rata waktu tinggal wisatawan mancanegara di Indonesia untuk satu kali kunjungan.
4. **Usaha penyediaan akomodasi** adalah usaha yang menyediakan pelayanan penginapan yang dapat dilengkapi dengan pelayanan pariwisata lainnya. Usaha penyediaan akomodasi dapat berupa hotel, vila, pondok wisata, bumi perkemahan, persinggahan karavan, dan akomodasi lainnya yang digunakan untuk tujuan pariwisata.
5. **Hotel** adalah penyediaan akomodasi secara harian berupa kamar-kamar di dalam satu bangunan yang dapat dilengkapi dengan jasa pelayanan makan dan minum, kegiatan hiburan dan atau fasilitas lainnya. Hotel terdiri dari hotel berbintang dan hotel non-bintang.

## TECHNICAL NOTES

1. *The concept and definition of tourism refers to the recommendations of the United Nations World Tourism Organization (UNWTO).*
2. **An International Visitor** is any person taking a trip to a main destination outside his/her usual environment, for less than a year, for any main purpose (business, leisure or other personal purpose) other than to be employed by a resident entity in the country visited.
3. **Average length of stay** is the average stay duration of foreign visitor in Indonesia for one trip.
4. **The business of providing accommodation** is a business that provides specialty services that can be equipped with other tourism services. It includes hotel, villa, cottage, camping, caravan stop, and other accommodation that are used for tourism purposes.
5. **Hotel** is a daily supply of accommodation rooms within a building which can be equipped with eating and drinking services, entertainment activities and/or other facilities. Hotel consists of a classified hotel and a non-classified hotel.

6. **Hotel bintang** adalah usaha penyediaan jasa pelayanan penginapan, makan minum serta jasa lainnya bagi umum dengan menggunakan sebagian atau seluruh bangunan. Usaha ini dikelola secara komersial serta memenuhi ketentuan persyaratan sebagai hotel bintang (termasuk berlian) yang ditetapkan dalam surat keputusan instansi yang membinanya. Misalnya hotel bintang lima, hotel bintang empat, dan seterusnya.
7. **Tingkat penghunian kamar hotel** adalah persentase banyaknya malam kamar yang dihuni terhadap banyaknya malam kamar yang tersedia.
8. **Rata-rata lama tamu menginap** adalah banyaknya malam tempat tidur yang terpakai (malam tamu) dengan banyaknya tamu yang menginap di hotel atau akomodasi lainnya.
6. **Classified hotel** is the business of providing an accommodation, eating and drinking as well as other services for the public by using a building or a part of a building. It is managed commercially and meets specified requirements as a star hotel (including diamonds) set forth in the decree of fostering agency. For example, five star hotel, four star hotel, and so on.
7. **Room occupancy rate** is the number of room-nights occupied divided by the number of room-nights available, multiplied by 100 percent.
8. **Average length of stay** is the number of bed-nights used (guest night) divided by the number of guests coming to spend the night at the accommodation.

**ULASAN**

Jumlah kamar dan tempat tidur pada hotel/penginapan di Kabupaten Tanjung Jabung Timur tahun 2020 sebanyak 59 kamar dan 87 tempat tidur. Jumlah kamar dan tempat tidur terbanyak berada di Hotel Aulia yang berada di Kecamatan Muara Sabak Barat.

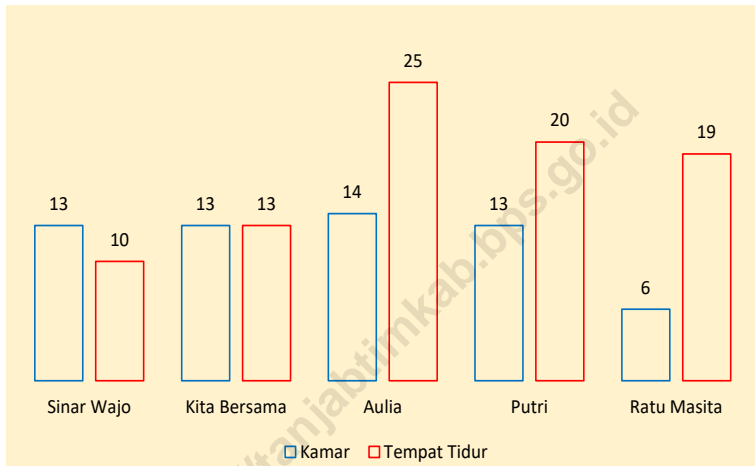
**DESCRIPTION**

*In 2020, number of rooms and beds on hotel/inn in Tanjung Jabung Timur are 59 rooms and 87 beds. The most number of rooms and beds is Aulia Hotel in Muara Sabak Barat Subdistrict.*

<https://tanjabtimkab.bps.go.id>

**Gambar** 7.1  
**Figures**

**Jumlah Kamar dan Tempat Tidur pada Hotel/Penginapan di Kabupaten Tanjung Jabung Timur, 2020**  
**Number of Rooms and Beds on Hotel/Inn in Tanjung Jabung Timur Regency, 2020**



Sumber/Source: BPS Kabupaten Tanjung Jabung Timur/ BPS-Statistics of Tanjung Jabung Timur Regency

**Tabel**  
**Table** 7.1

**Jumlah Rumah Makan/Restoran Menurut Kecamatan di  
Kabupaten Tanjung Jabung Timur, 2017–2020**  
*Number of Restaurants by Subdistrict in Tanjung Jabung  
Timur Regency, 2017–2020*

Kecamatan Subdistrict	2017	2018	2019	2020
(1)	(2)	(3)	(4)	(5)
Mendahara	...	...	...	...
Mendahara Ulu	...	...	...	...
Geragai	...	...	...	...
Dendang	...	...	...	...
Muara Sabak Barat	...	...	...	...
Muara Sabak Timur	...	...	...	...
Kuala Jambi	...	...	...	...
Rantau Rasau	...	...	...	...
Berbak	...	...	...	...
Nipah Panjang	...	...	...	...
Sadu	...	...	...	...
<b>Nama Kabupaten/Kota</b>	...	...	...	...

Sumber/Source: Badan Keuangan dan Aset Daerah Kabupaten Tanjung Jabung Timur/ *Regional Finance and Asset Office of Tanjung Jabung Timur*

**Tabel**  
**Table** 7.2**Banyaknya Kamar dan Tempat Tidur Hotel di Kabupaten  
Tanjung Jabung Timur, 2020**  
**Number of Rooms and Number of Beds of Hotel/Inn in  
Tanjung Jabung Timur Regency, 2020**

<b>Nama Hotel/Penginapan</b> <i>Name of Hotel/Inn</i>	<b>Alamat</b> <i>Address</i>	<b>Kelas</b> <i>Class</i>	<b>Kamar</b> <i>Rooms</i>	<b>Tempat Tidur</b> <i>Beds</i>
(1)	(2)	(3)	(4)	(5)
Sinar Wajo	Jl. Ancol Nipah Panjang II	Melati	13	10
Kita Bersama	Jl. Segara Nipah Panjang II	Melati	13	13
Aulia	Jl. Kapten Dirham Simp. POLRES	Melati	14	25
Putri	Jl. Imam Bonjol Talang Babat	Melati	13	20
Ratu Masita	Jl. Imam Bonjol Talang Babat	Melati	6	19
<b>Tanjung Jabung Timur</b>			<b>59</b>	<b>87</b>

Sumber/Source: BPS Kabupaten Tanjung Jabung Timur/ BPS-Statistics of Tanjung Jabung Timur Regency

**TRANSPORTASI DAN KOMUNIKASI**  
**TRANSPORTATION AND COMMUNICATION**

**JUMLAH**  
**WARUNG INTERNET**

*Number of Internet Cafes*

**5** UNIT  
*units*

**BELUM TERJANGKAP**  
**JARINGAN SELULER**

*Blank Spot Area*

**23**

**DESA/KELURAHAN**  
*Villages*







**PENJELASAN TEKNIS****TECHNICAL NOTES**

- |   |  |
|---|--|
| <p>1. Data panjang jalan bersumber dari Dinas Pekerjaan Umum dan Tata Ruang Kabupaten Tanjung Jabung Timur.</p>   | <p>1. <i>The source of the length of the roads data is the Public Works and Spatial Planning Office of Tanjung Jabung Timur Regency</i></p>  |
| <p>2. Kantor Pos adalah tempat pemberi pelayanan komunikasi tertulis dan atau surat elektronik, layanan paket, layanan logistik, layanan transaksi keuangan, dan layanan keagenan pos untuk kepentingan umum. Rumah pos berfungsi sama seperti kantor pos dan kantor pos pembantu, bedanya rumah pos biasanya terletak di daerah terpencil.</p> | <p>2. <i>Post Office is a service provider facility of written communication and or electronic mail, parcel service, logistics services, financial transaction services, and postal services to the public. Postal house has the same function as the post office and subsidiary of post office, the difference is that postal house is usually located in remote areas.</i></p> |
| <p>3. Jaringan Seluler adalah kumpulan perangkat yang digunakan untuk melayani komunikasi melalui telepon seluler.</p>  | <p>3. <i>Cellular Network is a collection of devices used to serve communications via cell phones.</i></p>   |
| <p>4. Blank Spot adalah sebutan untuk wilayah yang tidak terdapat jaringan seluler.</p>   | <p>4. <i>Blank Spot is a designation for an area without a cellular network.</i></p>   |



**ULASAN**

Panjang jalan di Kabupaten Tanjung Jabung Timur tahun 2020 adalah 1.177,77 km. Dilihat dari kondisinya, sebagian besar kondisi jalan adalah sedang/moderat sebesar 55,77 persen, dan diikuti jalan dengan kondisi baik sebesar 21 persen. Panjang jalan dengan kondisi baik di Kabupaten Tanjung Jabung Timur tahun 2020 mengalami penurunan sebanyak 53,69 persen dari tahun 2019.

Di Kabupaten Tanjung Jabung timur hanya satu kecamatan yang tidak terdapat desa *Blank Spot* yaitu Kecamatan Mendahara Ulu. Pada Tahun 2020 jumlah desa *Blank Spot* mengalami penurunan 1 desa dari tahun 2019. Kecamatan dengan jumlah desa *Blank Spot* terbanyak adalah Kecamatan Muara Sabak Timur sebanyak 4 desa.

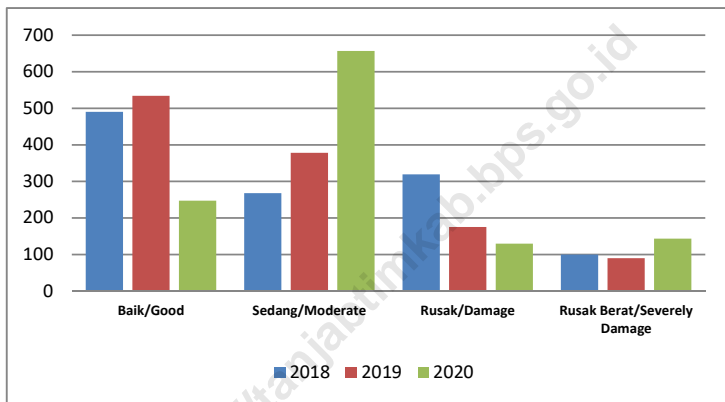
**DESCRIPTION**

*The length of the road in Tanjung Jabung Timur Regency in 2020 is 1,177.77 km. Judging from the conditions, most of the road conditions were moderate at 55.77 percent, followed by roads with good conditions at 21 percent. The length of roads with good conditions in the Tanjung Jabung Timur Regency in 2020 has decreased by 53.69 percent from 2019.*

*In Tanjung Jabung Timur Regency, there is only one subdistrict that does not have a Blank Spot village, namely the Mendahara Ulu subdistrict. In 2020 the number of Blank Spot villages has decreased by 1 village from 2019. The subdistrict with the most number of Blank Spot villages is Muara Sabak Timur, with 4 villages.*

**Gambar** 8.1  
**Figures**

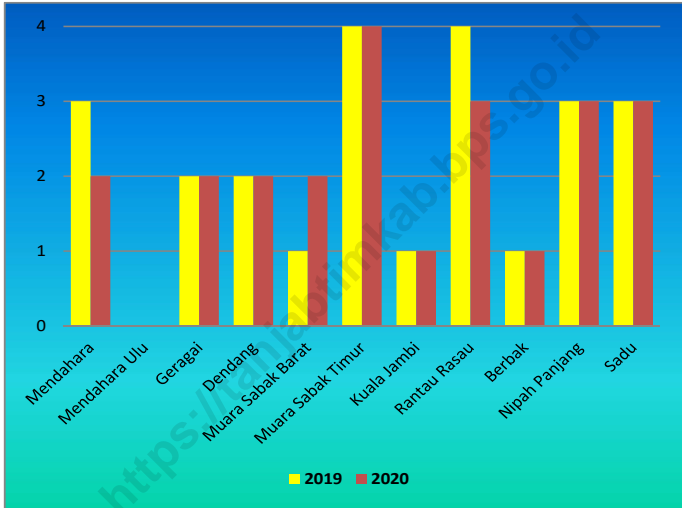
**Panjang Jalan Menurut Kondisi Jalan di Kabupaten  
Tanjung Jabung Timur, 2018-2020**  
*Length of Roads by Condition of Roads in Tanjung Jabung  
Timur Regency, 2018-2020*



Sumber/Source: Dinas Pekerjaan Umum dan Penataan Ruang Kabupaten Tanjung Jabung Timur/ *Public Works and Spatial Planning Office of Tanjung Jabung Timur Regency*

**Gambar** 8.2  
**Figures**

**Jumlah Desa/Kelurahan Blank Spot menurut Kecamatan di Kabupaten Tanjung Jabung Timur, 2019-2020**  
*Number of Blank Spot Villages by Subdistrict in Tanjung Jabung Timur Regency, 2019-2020*



Sumber/Source: Dinas Komunikasi dan Informatika Kabupaten Tanjung Jabung Timur/Communication and Informatics of Tanjung Jabung Timur Regency

## 8.1 TRANSPORTASI TRANSPORTATION

**Tabel 8.1.1** Panjang Jalan Menurut Tingkat Kewenangan Pemerintahan di Kabupaten Tanjung Jabung Timur (km), 2018–2020  
*Length of Roads<sup>1</sup> by Level of Government Authority in Tanjung Jabung Timur Regency, (km), 2018–2020*

Tingkat Kewenangan Pemerintahan <i>Level of Government Authority</i>	2018	2019	2020
(1)	(2)	(3)	(4)
Negara <sup>2</sup> /State <sup>2</sup>	1 317,93	46,55	46,55
Provinsi/Province	1 129,91	99,91	99,91
Kabupaten/Kota <i>Regency/Municipality</i>	1 177,77	1 177,77	1 177,77
<b>Jumlah/Total</b>	<b>3 625,61</b>	<b>1 324,23</b>	<b>1 324,23</b>

Sumber/Source: Dinas Pekerjaan Umum dan Penataan Ruang Kabupaten Tanjung Jabung Timur/ *Public Works and Spatial Planning Office of Tanjung Jabung Timur Regency*

**Tabel**  
**Table** 8.1.2

**Panjang Jalan Menurut Jenis Permukaan Jalan di  
Kabupaten Tanjung Jabung Timur (km), 2018–2020**  
*Length of Roads by Type of Road Surface in Tanjung Jabung  
Timur Regency, (km), 2018–2020*

Jenis Permukaan Jalan <i>Type of Road Surface</i>	2018	2019	2020
(1)	(2)	(3)	(4)
Aspal/Paved	378,79	398,90	231,22
Kerikil/Gravel	...	421,01	692,89
Tanah/Soil	440,62	357,86	208,19
Lainnya/Others	358,37	...	45,47
<b>Jumlah/Total</b>	<b>1 177,77</b>	<b>1 177,77</b>	<b>1 177,77</b>

Sumber/Source: Dinas Pekerjaan Umum dan Penataan Ruang Kabupaten Tanjung Jabung Timur/ *Public Works and Spatial Planning Office of Tanjung Jabung Timur Regency*

**Tabel 8.1.3** Panjang Jalan Menurut Kondisi Jalan di Kabupaten Tanjung Jabung Timur (km), 2018–2020  
**Table** Length of Roads by Condition of Roads in Tanjung Jabung Timur Regency (km), 2018–2020

Kondisi Jalan Condition of Roads	2018	2019	2020
(1)	(2)	(3)	(4)
Baik/Good	490,52	534,09	247,31
Sedang/Moderate	267,88	378,38	656,79
Rusak/Damage	319,39	175,34	129,99
Rusak Berat/Severely Damage	99,98	89,96	143,68
<b>Jumlah/Total</b>	<b>1 177,77</b>	<b>1 177,77</b>	<b>1 177,77</b>

Sumber/Source: Dinas Pekerjaan Umum dan Penataan Ruang Kabupaten Tanjung Jabung Timur/ Public Works and Spatial Planning Office of Tanjung Jabung Timur Regency



## 8.2 KOMUNIKASI COMMUNICATION

**Tabel 8.2.1** Jumlah Kantor Pos Pembantu Menurut Kecamatan di Kabupaten Tanjung Jabung Timur, 2017–2020  
*Number of Post Offices Subsidiaries by Subdistrict in Tanjung Jabung Timur Regency, 2017–2020*

Kecamatan Subdistrict	2017	2018	2019	2020
(1)	(2)	(3)	(4)	(5)
Mendahara	-	-	-	-
Mendahara Ulu	1	1	1	1
Geragai	1	1	1	1
Dendang	1	1	1	1
Muara Sabak Barat	3	3	3	3
Muara Sabak Timur	1	1	1	1
Kuala Jambi	-	-	-	-
Rantau Rasau	2	2	2	2
Berbak	-	-	-	-
Nipah Panjang	2	2	2	2
Sadu	-	-	-	-
<b>Tanjung Jabung Timur</b>	<b>11</b>	<b>11</b>	<b>11</b>	<b>11</b>

Sumber/Source: kantorpos.posindonesia.co.id

**Tabel** 8.2.2 **Jumlah Desa/Kelurahan Yang Belum Terjangkau Jaringan Seluler (Blank Spot) di Kabupaten Tanjung Jabung Timur, 2020**  
**Number of Villages Which Unreached Cellular Network (Blank Spot) in Tanjung Jabung Timur Regency, 2020**

Kecamatan Subdistrict	Jumlah Total
(1)	(5)
Mendahara	2
Mendahara Ulu	-
Geragai	2
Dendang	2
Muara Sabak Barat	2
Muara Sabak Timur	4
Kuala Jambi	1
Rantau Rasau	3
Berbak	1
Nipah Panjang	3
Sadu	3
<b>Tanjung Jabung Timur</b>	<b>23</b>

Sumber/Source: Dinas Komunikasi dan Informatika Kabupaten Tanjung Jabung Timur/Communication and Informatics of Tanjung Jabung Timur Regency

**Tabel**  
**Table** 8.2.3**Jumlah Warung Internet (Warnet) di Kabupaten Tanjung  
Jabung Timur, 2020**  
*Number of Internet Cafes in Tanjung Jabung Timur Regency,  
2020*

Kecamatan Subdistrict	Jumlah Total
(1)	(5)
Mendahara	-
Mendahara Ulu	-
Geragai	-
Dendang	-
Muara Sabak Barat	4
Muara Sabak Timur	1
Kuala Jambi	-
Rantau Rasau	-
Berbak	-
Nipah Panjang	-
Sadu	-
<b>Tanjung Jabung Timur</b>	<b>5</b>

Sumber/Source: Dinas Komunikasi dan Informatika Kabupaten Tanjung Jabung Timur/Communication and Informatics of Tanjung Jabung Timur Regency

**Tabel**  
**Table** 8.2.4**Jumlah Penyedia TV Kabel di Kabupaten Tanjung Jabung Timur, 2020**  
**Number of Sub-provider Cabel Television in Tanjung Jabung Timur Regency, 2020**

Kecamatan Subdistrict	Jumlah Total
(1)	(5)
Mendahara	3
Mendahara Ulu	-
Geragai	2
Dendang	2
Muara Sabak Barat	1
Muara Sabak Timur	4
Kuala Jambi	1
Rantau Rasau	4
Berbak	1
Nipah Panjang	3
Sadu	3
<b>Tanjung Jabung Timur</b>	<b>24</b>

Sumber/Source: Dinas Komunikasi dan Informatika Kabupaten Tanjung Jabung Timur/Communication and Informatics of Tanjung Jabung Timur Regency

## PERBANKAN, KOPERASI, DAN HARGA-HARGA BANKING, COOPERATIVE, AND PRICES



**KUD**

**41** Unit



**SIMPANAN**

**Rp. 446 833 155**

**BANYAKNYA KOPERASI UNIT  
DESA, SIMPANAN,  
PERMODALAN,  
VOLUME USAHA DAN SHU**

*Numbers of Village Cooperation,  
Saving Capital, Volume,  
and Net Income*



**PERMODALAN**

**Rp. 6 862 365 630**





**PENJELASAN TEKNIS****TECHNICAL NOTES**

- |   |  |
|---|--|
| <p>1. Koperasi dikatakan aktif jika koperasi yang dalam dua tahun terakhir mengadakan Rapat Tahunan Usaha (RAT) atau koperasi dalam tahun terakhir melakukan kegiatan usaha.</p>  | <p>1. <i>A cooperative is said to be active if the cooperative which in the last two years has held a Business Annual Meeting (RAT) or a cooperative in the last year has conducted business activities.</i></p>                                 |
| <p>2. Kredit Modal Kerja (KMK) merupakan fasilitas kredit yang diberikan kepada pelaku usaha, baik UMKM (mikro, ritel komersial, dan menengah) maupun korporat, dalam rangka pembiayaan terhadap modal kerja atau modal usaha.</p>  | <p>2. <i>Working Capital Loan is a loan facility provided to business actors, both MSMEs (micro, commercial retail, and medium) and corporate, in the framework of financing working capital or working capital.</i></p>                         |
| <p>3. Kredit Investasi (KI) Adalah fasilitas kredit yang diberikan untuk membiayai kebutuhan barang modal dalam rangka rehabilitasi, modernisasi, perluasan, pendirian proyek baru dan atau kebutuhan khusus terkait investasi.</p> | <p>3. <i>An Investment Loan Is a loan facility provided to finance the need for capital goods in the context of rehabilitation, modernization, expansion, the establishment of new projects, and/or special needs related to investment.</i></p> |
| <p>4. Kredit Konsumtif (KK) adalah fasilitas kredit yang diperuntukkan bagi perorangan /pengusaha/ pedagang / profesi / karyawan dengan tujuan untuk membiayai kebutuhan yang bersifat konsumtif.</p>                               | <p>4. <i>A consumptive Loan is a loan facility intended for individuals/ entrepreneurs/traders/ professionals/employees with the aim of financing consumptive needs.</i></p>   |
| <p>5. Kantor Cabang (KC) merupakan kantor cabang yang dibuka di salah satu kota atau daerah sebagai perwakilan langsung dari kantor pusat.</p>  | <p>5. <i>Branch Office (KC) is a branch office opened in a city or region as a direct representative of the head office.</i></p>   |

- |   |  |
|---|--|
| 6. Kantor Cabang Pembantu (KCP) merupakan kantor perwakilan yang ada didaerah-daerah dan dibawah kantor cabang.                             | 6. <i>Sub-Branch Offices (KCP) are representative offices in the regions and under branch offices.</i>                                       |
| 7. Kantor Kas (KK) adalah kantor perwakilan yang mempunyai fungsi yang terbatas sebagai sarana pembayaran dan penyetoran dana dari nasabah. | 7. <i>Cash Office (KK) is a representative office that has a limited function as a means of payment and deposit of funds from customers.</i> |

<https://tanjabtimkab.bps.go.id>



**ULASAN****DESCRIPTION**

Jumlah UMKM di Kabupaten Tanjung Jabung Timur pada tahun 2020 adalah sebanyak 13.320 unit usaha dengan jumlah tenaga kerja sebanyak 6.696 orang. Kecamatan dengan jumlah UMKM terbanyak adalah Kecamatan Nipah Panjang dengan 2.631 unit usaha dengan jumlah tenaga kerja sebanyak 1.590 orang.

*The number of MSMEs in Tanjung Jabung Timur Regency in 2020 was 13,320 business units with labor of 6,696 people. The district with the highest number of MSMEs is Nipah Panjang District with 2,631 business units with total labor of 1,590 people.*

Jumlah Koperasi Aktif di Kabupaten Tanjung Jabung Timur pada tahun 2020 adalah 100 unit atau turun sebesar 68 persen dari tahun 2019. Kecamatan dengan jumlah KUD terbanyak adalah Kecamatan Rantau Rasau sebanyak 8 KUD. Sedangkan kecamatan dengan volume usaha KUD terbesar adalah Kecamatan Muara Sabak Timur dengan nilai Rp 3.250.322.670.

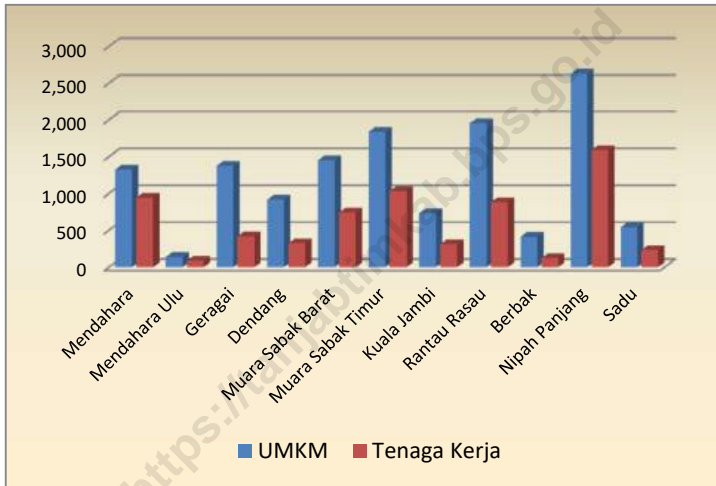
*The number of active cooperatives in Tanjung Jabung Timur Regency in 2020 was 100 units or decreased by 68 percent from 2019. The sub-district with the highest number of KUDs was Rantau Rasau District with 8 KUDs. Meanwhile, the subdistrict with the largest volume of KUD business is Muara Sabak Timur District with a value of IDR 3,250,322,670.*

Terdapat 18 Kantor Bank di Kabupaten Tanjung Jabung Timur pada tahun 2020 sebagian besar merupakan Kantor Cabang Pembantu (KCP). Distribusi jumlah pinjaman rupiah di Bank Umum masih didominasi oleh Kredit Konsumtif sebesar 87 persen.

*There are 18 Bank Offices in the Tanjung Jabung Timur Regency in 2020, most of which are Sub-Branch Offices (KCP). The distribution of the number of rupiah loans at commercial banks is still dominated by consumer credit at 87 percent.*

**Gambar** 9.1  
**Figures**

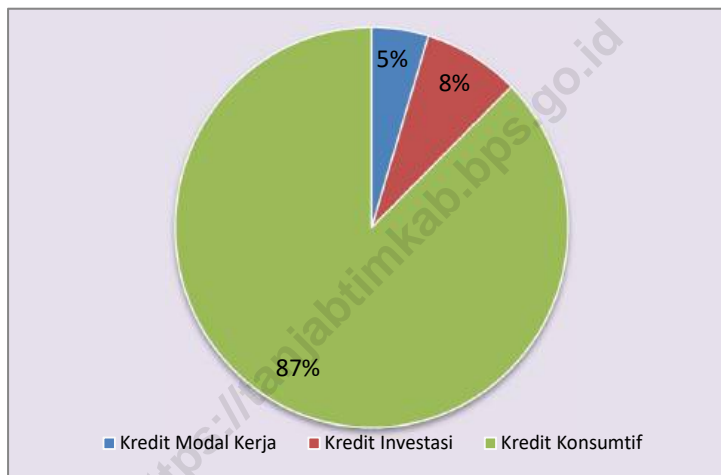
**Jumlah Unit Usaha dan Tenaga Kerja UMKM menurut Kecamatan di Kabupaten Tanjung Jabung Timur, 2020**  
**Numbers of Entrepreneurship and workers by Subdistricts in Tanjung Jabung Timur Regency, 2020**



Sumber/Source: Dinas Koperasi dan UMKM Kabupaten Tanjung Jabung Timur/Cooperatives and Small and Medium Enterprises Office of Tanjung Jabung Timur Regency

**Gambar** 9.2  
**Figures**

**Distribusi Jumlah Pinjaman Rupiah Bank Umum menurut Penggunaan di Kabupaten Tanjung Jabung Timur, 2020**  
*Distribution of Commercial Bank Loan Amount based on Utilization in Tanjung Jabung Timur Regency, 2020*



Sumber/Source: Otoritas Jasa Keuangan/OJK-Financial Services Authority

**Tabel 9.1** Jumlah Koperasi Aktif Menurut Kecamatan di Kabupaten Tanjung Jabung Timur, 2017–2020  
**Table 9.1** Number of Active Cooperative by Subdistrict in Tanjung Jabung Timur Regency, 2017–2020

Kecamatan Subdistrict	2017	2018	2019	2020
(1)	(2)	(3)	(4)	(5)
Mendahara	41	43	43	6
Mendahara Ulu	18	18	18	3
Geragai	35	35	35	18
Dendang	35	36	36	13
Muara Sabak Barat	33	34	34	17
Muara Sabak Timur	46	47	47	11
Kuala Jambi	21	21	21	11
Rantau Rasau	19	19	20	5
Berbak	7	9	9	5
Nipah Panjang	32	32	32	8
Sadu	18	18	18	3
<b>Tanjung Jabung Timur</b>	<b>305</b>	<b>312</b>	<b>313</b>	<b>100</b>

Sumber/Source: Dinas Koperasi dan UMKM Kabupaten Tanjung Jabung Timur/Cooperatives and Small and Medium Enterprises Office of Tanjung Jabung Timur Regency

**Tabel**  
**Table** 9.2**Jumlah Koperasi Menurut Jenis Koperasi dan Kecamatan di Kabupaten Tanjung Jabung Timur, 2020**  
**Number of Cooperative by Kind of Cooperative and Subdistrict in Tanjung Jabung Timur Regency, 2020**

Kecamatan Subdistrict	Jenis Koperasi/ Kind of Cooperative					Jumlah Total
	KUD	KPRI	KOPKAR	KOPPAS	Lainnya Other	
(1)	(2)	(3)	(4)	(5)	(6)	(7)
Mendahara	3	...	...	...		
Mendahara Ulu	1	...	...	...		
Geragai	5	...	...	...		
Dendang	6	...	...	...		
Muara Sabak Barat	2	...	...	...		
Muara Sabak Timur	5	...	...	...		
Kuala Jambi	1	...	...	...		
Rantau Rasau	8	...	...	...		
Berbak	3	...	...	...		
Nipah Panjang	4	...	...	...		
Sadu	3	...	...	...		
<b>Tanjung Jabung Timur</b>	<b>43</b>	...	...	...		

Sumber/Source: Dinas Koperasi dan UMKM Kabupaten Tanjung Jabung Timur/Cooperatives and Small and Medium Enterprises Office of Tanjung Jabung Timur Regency

Tabel 9.3  
Table

**Banyaknya Koperasi Unit Desa, Simpanan, Permodalan, Volume Usaha dan SHU Per Kecamatan di Kabupaten Tanjung Jabung Timur, 2020**  
**Numbers of Village Cooperation, Saving, Capital, Volume, and Net Income by Subdistricts in Tanjung Jabung Timur Regency, 2020**

Kecamatan Subdistrict	KUD	Simpanan (Rp)	Permodalan (Rp)
(1)	(2)	(3)	(4)
Mendahara	3	14 830 000	81 980 213
Mendahara Ulu	1	89 810 000	912 422 479
Geragai	5	66 181 500	240 774 031
Dendang	6	56 992 000	1 292 739 706
Muara Sabak Barat	2	30 467 955	100 000 000
Muara Sabak Timur	5	101 029 000	2 234 244 176
Kuala Jambi	1	4 613 750	10 978 725
Rantau Rasau	8	33 305 025	568 544 759
Berbak	3	18 622 300	709 026 234
Nipah Panjang	4	14 668 350	627 579 941
Sadu	3	16 313 275	84 075 375
<b>Tanjung Jabung Timur</b>	<b>41</b>	<b>446 833 155</b>	<b>6 862 365 639</b>

Sumber/Source: Dinas Koperasi dan UMKM Kabupaten Tanjung Jabung Timur/Cooperatives and Small and Medium Enterprises Office of Tanjung Jabung Timur Regency

Lanjutan Tabel/*Continued Table 9.3*

Kecamatan <i>Subdistrict</i>	Volumen Usaha (Rp)	SHU (Rp)
(1)	(3)	(4)
Mendahara	101 782 676	17 965 700
Mendahara Ulu	364 401 479	(8 387 521)
Geragai	68 030 725	23 292 000
Dendang	680 990 450	22 424 565
Muara Sabak Barat	2 458 521 631	7 934 955
Muara Sabak Timur	3 250 322 670	11 927 160
Kuala Jambi	15 436 755	6 364 975
Rantau Rasau	87 377 950	18 201 525
Berbak	57 956 070	8 467 600
Nipah Panjang	39 063 230	18 555 785
Sadu	49 645 740	14 002 580
<b>Tanjung Jabung Timur</b>	<b>7 173 529 376</b>	<b>140 749 324</b>

Sumber/*Source*: Dinas Koperasi dan UMKM Kabupaten Tanjung Jabung Timur/*Cooperatives and Small and Medium Enterprises Office of Tanjung Jabung Timur Regency*

**Tabel 9.4**  
**Table**

**Jumlah Unit Usaha dan Tenaga Kerja UMKM Per Kecamatan di Kabupaten Tanjung Jabung Timur, 2020**  
**Numbers of Entrepreneurship and workers by Subdistricts in Tanjung Jabung Timur Regency, 2020**

Kecamatan Subdistrict	Usaha Entrepreneurship			Tenaga Kerja Workers
	Mikro	Kecil	Jumlah	
(1)	(2)	(3)	(4)	(5)
Mendahara	1 319	6	1 325	943
Mendahara Ulu	137	4	141	90
Geragai	1 292	84	1 376	420
Dendang	901	16	917	325
Muara Sabak Barat	1 402	50	1 452	740
Muara Sabak Timur	1 810	26	1 836	1 033
Kuala Jambi	717	12	729	313
Rantau Rasau	1 951	4	1 955	884
Berbak	411	3	414	126
Nipah Panjang	2 615	16	2 631	1 590
Sadu	434	110	544	232
<b>Tanjung Jabung Timur</b>	<b>12 989</b>	<b>331</b>	<b>13 320</b>	<b>6 696</b>



Lanjutan Tabel/*Continued Table* 9.4

Kecamatan Subdistrict	Aset (Miliar Rupiah) Assets (Billion Rupiahs)	Omset (Miliar Rupiah) Turnover (Billion Rupiahs)
(1)	(2)	(5)
Mendahara	6 737 250	477 196 000
Mendahara Ulu	2 097 500	190 254 000
Geragai	37 483 000	3 884 388 000
Dendang	10 063 750	1 002 852 000
Muara Sabak Barat	24 495 000	2 421 124 000
Muara Sabak Timur	16 703 250	1 530 166 000
Kuala Jambi	7 595 500	734 418 000
Rantau Rasau	9 501 250	828 732 000
Berbak	3 070 750	298 608 000
Nipah Panjang	15 611 000	1 285 658 000
Sadu	43 631 750	4 540 308 000
<b>Tanjung Jabung Timur</b>	<b>176 990 000</b>	<b>17 193 704 000</b>

Sumber/*Source*: Dinas Koperasi dan UMKM Kabupaten Tanjung Jabung Timur/*Cooperatives and Small and Medium Enterprises Office of Tanjung Jabung Timur Regency*

**Tabel**  
**Table 9.5****Jumlah Kantor Bank Menurut Kelompok Bank di  
Kabupaten Tanjung Jabung Timur, 2018-2020**  
**Number of Bank Offices by Bank Group in Tanjung Jabung  
Timur Regency, 2018-2020**

Kelompok Bank Bank Group	2018			2019			2020		
	KC	KCP	KK	KC	KCP	KK	KC	KCP	KK
(1)	(2)	(3)	(4)	(5)	(6)	(7)	(8)	(9)	(10)
PERSERO/Company	0	9	5	0	9	5	0	9	5
BPD/Local Government Bank	1	3	0	1	3	0	1	3	0
BANK SWASTA/Private Bank	0	0	0	0	0	0	0	0	0
BANK ASING/Foreign Bank	0	0	0	0	0	0	0	0	0
BANK UMUM SYARIAH/ Sharia Commercial Bank	0	0	0	0	0	0	0	0	0
BUS-BPD/Sharia Commercial Bank-Local Government Bank	0	0	0	0	0	0	0	0	0
<b>Total</b>	<b>1</b>	<b>12</b>	<b>5</b>	<b>1</b>	<b>12</b>	<b>5</b>	<b>1</b>	<b>12</b>	<b>5</b>

Catatan/Note: ...

Sumber/Source: Otoritas Jasa Keuangan/OJK-Financial Services Authority

Tabel 9.6  
Table

**Jumlah Pinjaman Rupiah Bank Umum berdasarkan Lapangan Usaha di Kabupaten Tanjung Jabung Timur, 2020**  
**Commercial Bank Loan Amount based on Business Field in Tanjung Jabung Timur Regency, 2020**

<b>Bulan Month</b>	<b>Pertanian, Peburuan, dan Kehutanan Agriculture, Hunting and Forestry</b>	<b>Perikanan Fishery</b>	<b>Industri Pengolahan Processing industry</b>
(1)	(2)	(3)	(4)
Januari/January	32 714 613 371	1 896 690 528	1 377 372 006
Februari/February	32 349 136 167	1 974 953 561	1 351 023 022
Maret/March	32 319 737 155	1 990 962 985	1 575 960 230
April/April	31 879 663 214	1 946 826 575	1 611 166 713
Mei/May	31 659 499 236	1 909 533 037	1 582 230 777
Juni/June	31 125 023 640	2 899 711 541	1 374 077 325
Juli/July	30 953 599 117	2 843 961 304	1 329 451 451
Agustus/August	30 333 746 206	2 787 091 500	1 404 213 170
September/September	30 055 682 694	2 707 148 612	1 671 113 964
Oktober/October	29 389 347 653	2 634 422 270	1 668 641 407
November/November	29 058 318 327	2 568 988 140	1 903 133 681
Desember/December	29 559 679 340	3 196 030 359	1 543 430 196

Lanjutan Tabel/Continued Table 9.6

<b>Bulan Month</b>	<b>Konstruksi Construction</b>	<b>Perdagangan Besar dan Eceran Wholesale and Retail Trade</b>	<b>Penyediaan akomodasi dan penyediaan makan minum Provision of accommodation and provision of food and drink</b>
(1)	(5)	(6)	(7)
Januari/January	38 746	14 448 859 706	4 059 547 731
Februari/February	38 986	14 174 675 131	4 040 917 672
Maret/March	39 249	14 331 394 580	3 977 799 336
April/April	39 504	13 855 079 956	3 939 870 811
Mei/May	346 714 956	14 432 902 843	3 753 172 848
Juni/June	4 118 541 720	13 293 866 916	3 692 151 762
Juli/July	4 126 535 107	12 851 656 638	4 035 985 020
Agustus/August	3 088 705 555	12 458 198 447	4 087 640 894
September/September	4 887 873 428	12 406 062 714	4 009 806 127
Oktober/October	2 257 779 892	11 978 557 161	3 942 024 467
November/November	1 514 764 528	12 095 051 070	3 984 760 226
Desember/December	39 253	12 090 889 501	3 213 707 420

Lanjutan Tabel/*Continued Table* 9.6

<b>Bulan Month</b>	<b>Transportasi, pergudangan dan komunikasi <i>Transportation, warehousing and communication</i></b>	<b>Real Estate, Usaha Persewaan, dan Jasa Perusahaan <i>Real Estate, Rental Business, and Corporate Services</i></b>	<b>Jasa Kesehatan dan Kegiatan Sosial <i>Health Services and Social Activities</i></b>
(1)	(8)	(9)	(10)
Januari/ <i>January</i>	80 092 648	669 105 466	-
Februari/ <i>February</i>	76 551 172	661 282 574	-
Maret/ <i>March</i>	72 981 105	653 430 790	-
April/ <i>April</i>	69 382 213	585 870 622	-
Mei/ <i>May</i>	65 754 259	578 640 100	-
Juni/ <i>June</i>	62 097 008	571 378 996	-
Juli/ <i>July</i>	58 410 223	504 400 510	-
Agustus/ <i>August</i>	54 693 660	457 990 863	-
September/ <i>September</i>	50 947 079	432 161 681	-
Oktober/ <i>October</i>	47 170 237	426 197 901	219 997 913
November/ <i>November</i>	43 362 884	296 822 913	416 962 188
Desember/ <i>December</i>	39 524 771	410 916 375	414 983 368

Lanjutan Tabel/*Continued Table 9.6*

<b>Bulan Month</b>	<b>Jasa Kemasyarakatan, Sosial Budaya, Hiburan dan Perorangan lainnya Community, Socio- Cultural, Entertainment and other Individual Services</b>	<b>Rumah Tinggal Residential Home</b>	<b>Keperluan Rumah Tangga Lainnya Other Household Purposes</b>
(1)	(11)	(12)	(13)
Januari/January	3 590 495 598	9 490 615 658	387 759 494 311
Februari/February	3 727 553 172	9 156 881 266	390 440 074 117
Maret/March	3 751 565 856	8 902 578 366	393 066 281 800
April/April	3 685 492 533	8 663 744 160	394 195 508 043
Mei/May	3 970 773 975	8 514 153 459	393 125 748 271
Juni/June	3 905 530 252	8 380 184 406	394 433 320 862
Juli/July	4 140 979 247	9 423 611 457	396 044 572 023
Agustus/August	4 129 831 369	8 809 922 951	397 169 981 097
September/September	4 047 271 700	8 796 329 695	398 913 393 471
Oktober/October	3 971 995 681	8 623 110 379	398 963 642 476
November/November	3 558 747 599	8 669 726 218	400 196 971 936
Desember/December	3 595 339 590	8 543 026 192	398 992 288 977

Catatan/Note: ...

Sumber/Source: Otoritas Jasa Keuangan/OJK-Financial Services Authority

**Tabel**  
**Table** 9.7

**Jumlah Pinjaman Rupiah Bank Umum berdasarkan  
Penggunaan di Kabupaten Tanjung Jabung Timur,2020**  
**Commercial Bank Loan Amount based on Utilization in  
Tanjung Jabung Timur Regency, 2020**

<b>Bulan Month</b>	<b>Kredit Modal Kerja (KK) Working Capital Loan</b>	<b>Kredit Investasi (KI) Investment Loan</b>	<b>Kredit Konsumtif (KK) Consumer Loan</b>
(1)	(14)	(15)	(16)
Januari/January	20 907 675 361	37 929 140 439	397 250 109 969
Februari/February	20 857 654 564	37 498 476 893	399 596 955 383
Maret/March	21 736 884 012	36 936 987 274	401 968 860 166
April/April	21 081 219 388	36 492 172 753	402 859 252 203
Mei/May	21 694 375 804	36 604 846 227	401 639 901 730
Juni/June	24 765 761 799	36 276 617 361	402 813 505 268
Juli/July	24 175 607 460	36 669 371 157	405 468 183 480
Agustus/August	22 564 592 948	36 237 518 716	405 979 904 048
September/September	23 892 233 970	36 375 834 029	407 709 723 166
Oktober/October	20 647 497 997	35 888 636 585	407 586 752 855
November/November	19 618 274 594	35 822 636 962	408 866 698 154
Desember/December	17 134 379 152	36 930 161 021	407 535 315 169

Catatan/Note: ...

Sumber/Source: Otoritas Jasa Keuangan/OJK-Financial Services Authority

**Tabel 9.8** Jumlah Rekening dan Nominal Tabungan Bank Umum di Kabupaten Tanjung Jabung Timur, 2020  
**Table 9.8** Number of Accounts and Nominal of Commercial Bank Savings in Tanjung Jabung Timur Regency, 2020

Bulan Month	Jumlah Rekening Number of Accounts	Nominal (Rp) Nominal (IDR)
(1)	(2)	(3)
Januari/January	369,516	1,159,969,545,120
Februari/February	321,612	1,108,729,772,088
Maret/March	321,648	1,062,685,405,872
April/April	321,252	1,092,817,030,500
Mei/May	309,120	1,327,933,432,680
Juni/June	310,248	1,212,535,673,148
Juli/July	309,576	1,336,817,030,988
Agustus/August	308,820	1,281,091,202,004
September/September	311,808	1,259,361,541,056
Oktober/October	433,080	1,291,512,761,148
November/November	436,152	1,387,684,046,328
Desember/December	451,212	1,635,630,605,352

Catatan/Note: ...

Sumber/Source: Otoritas Jasa Keuangan/OJK-Financial Services Authority



**Tabel 9.9**  
**Table****Jumlah Rekening dan Nominal Deposito Bank Umum di Kabupaten Tanjung Jabung Timur, 2020**  
**Number of Accounts and Nominal of Commercial Bank Deposits in Tanjung Jabung Timur Regency, 2020**

<b>Bulan Month</b>	<b>Jumlah Rekening Number of Accounts</b>	<b>Nominal (Rp) Nominal (IDR)</b>
(1)	(2)	(3)
Januari/January	2 976	2 804 559 600 000
Februari/February	2 940	3 763 852 272 660
Maret/March	2 760	3 082 864 904 268
April/April	2 712	1 870 731 600 000
Mei/May	2 724	1 762 774 951 236
Juni/June	2 640	1 660 419 600 000
Juli/July	2 808	1 549 359 600 000
Agustus/August	2 904	2 402 595 600 000
September/September	2 928	1 565 583 600 000
Oktober/October	2 868	2 493 063 600 000
November/November	2 796	1 895 379 600 000
Desember/December	2 880	3 058 179 600 000

Catatan/Note: ...

Sumber/Source: Otoritas Jasa Keuangan/OJK-Financial Services Authority

**Tabel 9.10** Jumlah Rekening dan Nominal Giro Bank Umum di Kabupaten Tanjung Jabung Timur, 2020  
**Table 9.10** Number of Accounts and Nominal of Commercial Bank Giros in Tanjung Jabung Timur Regency, 2020

Bulan Month	Jumlah Rekening Number of Accounts	Nominal (Rp) Nominal (IDR)
(1)	(2)	(3)
Januari/January	15 420	1 482 546 278 196
Februari/February	15 480	2 063 013 346 740
Maret/March	15 480	2 396 701 961 172
April/April	15 528	2 384 333 258 988
Mei/May	15 552	2 381 351 109 972
Juni/June	13 380	2 671 475 880 864
Juli/July	13 512	2 214 738 465 492
Agustus/August	13 536	2 988 537 632 004
September/September	13 608	3 178 183 271 832
Oktober/October	13 608	3 112 047 214 692
November/November	13 620	2 506 982 322 168
Desember/December	13 620	337 813 957 992

Catatan/Note: ...

Sumber/Source: Otoritas Jasa Keuangan/OJK-Financial Services Authority

10

PENGELUARAN PENDUDUK  
POPULATION EXPENDITURE



MAKANAN

58,93% *Food*

BUKAN MAKANAN

*Non-Food*

41,07%



PERSENTASE PENGELUARAN  
PER KAPITA SEBULAN MENURUT  
KELOMPOK KOMODITAS DI  
KABUPATEN  
TANJUNG JABUNG TIMUR

*Percentage of Monthly Expenditure  
per Capita by Commodity Group in  
Tanjung Jabung Timur Regency*





**PENJELASAN TEKNIS**

1. Kegiatan pengumpulan data sosial dan ekonomi yang dilaksanakan secara rutin oleh BPS melalui Survei Sosial Ekonomi Nasional (Susenas).
2. Target sampel Susenas Maret adalah 300.000 rumah tangga yang tersebar di seluruh kabupaten/kota di Indonesia. Target sampel Susenas pada bulan September adalah sebanyak 75.000 rumah tangga.
3. Data konsumsi/pengeluaran yang dikumpulkan pada Susenas Maret dibagi menjadi dua kelompok, yaitu makanan dan bukan makanan. Jumlah komoditas makanan sebanyak 174 komoditas. Pengumpulan data kelompok makanan meliputi banyaknya komoditas yang dikonsumsi beserta nilai pengeluarannya.
4. Pengumpulan data pada sebagian besar kelompok bukan makanan hanya mencakup nilai pengeluaran barang yang dikonsumsi, kecuali beberapa jenis barang tertentu juga dikumpulkan kuantitasnya, seperti listrik, air, gas, dan bahan bakar minyak (BBM).
5. Referensi waktu survei yang digunakan adalah selama seminggu terakhir untuk

**TECHNICAL NOTES**

1. *Socioeconomic data collection activities are carried out regularly by the BPS-Statistics Indonesia through the National Socioeconomic Survey (Susenas).*
2. *The March Susenas target sample covers 300.000 households spread out at all regency/municipality in Indonesia. The September Susenas target sample covers 75.000 households.*
3. *The consumption/expenditure data collected in March Susenas are divided into two groups, namely food and non-food. The number of food commodity are 174 commodities. The food group data collection includes quantity and value of commodities consumed.*
4. *Data collection on most of non food groups covers only the value of expenditures consumed except for certain comodities which are also collected for its quantity, such as the use of electricity, water, gas, and fuel oil (BBM).*
5. *The survey time reference period is previous week before enumeration date for food consumption and last*

konsumsi makanan dan sebulan atau setahun terakhir untuk konsumsi bukan makanan.

*month or last year for non-food consumption.*

6. Data ketersediaan konsumsi pangan per kapita bersumber dari perhitungan Neraca Bahan Makanan (NBM) Indonesia, hasil kerja sama antara Badan Pusat Statistik dan Kementerian Pertanian.
  7. Metode yang dipakai untuk penyusunan NBM berpedoman pada buku rujukan yang diterbitkan oleh organisasi pangan sedunia, yaitu Food Agriculture Organization (FAO).
  8. Penyediaan pangan dalam negeri adalah produk dalam negeri ditambah dengan perubahan stok dan impor dikurangi dengan ekspor.
  9. Ketersediaan pangan untuk dikonsumsi penduduk terlebih dahulu dikurangi dengan bagian produksi yang digunakan untuk bibit, makanan ternak, industri, dan yang tercecer.
  10. Ketersediaan pangan per kapita adalah ketersediaan pangan dibagi dengan jumlah penduduk pertengahan tahun. Ketersediaan pangan per kapita bisa dalam bentuk kuantum maupun unsur gizi, yaitu kalori, protein, dan lemak.
6. *Data on the availability of per capita food consumption are from the Indonesian Food Balance Sheet computed by the BPS-Statistics Indonesia in collaboration with the Ministry of Agriculture.*
  7. *The FAO method is adopted to compute the Food Balance Sheet.*
  8. *Domestic food availability is defined as domestic production plus changes in stock and imports minus exports.*
  9. *In compiling data on domestic food availability, the share of production for seeds, waste, residuals, animal feeds, and industrial use are first taken into account.*
  10. *Per capita food availability is total food availability divided by number of population midyear. It is presented in terms of quantity as well as nutrient content, such as calories, proteins, and fats.*

**ULASAN**

Persentase pengeluaran per kapita sebulan di Kabupaten Tanjung Jabung Timur tahun 2020 sebesar 58,93 persen pada kelompok makanan, lebih besar dibandingkan pengeluaran bukan makan. Rata-rata pengeluaran per kapita sebulan pada tahun 2020 meningkat sebesar 9,59 persen dibandingkan tahun 2019.

Penduduk Tanjung Jabung Timur pada tahun 2020 sebesar 28,27 persen berada pada golongan pengeluaran 500000 – 749999 per kapita sebulan, diikuti golongan pengeluaran 100000000 – 1499999 per kapita sebulan sebesar 26,76 persen penduduk.

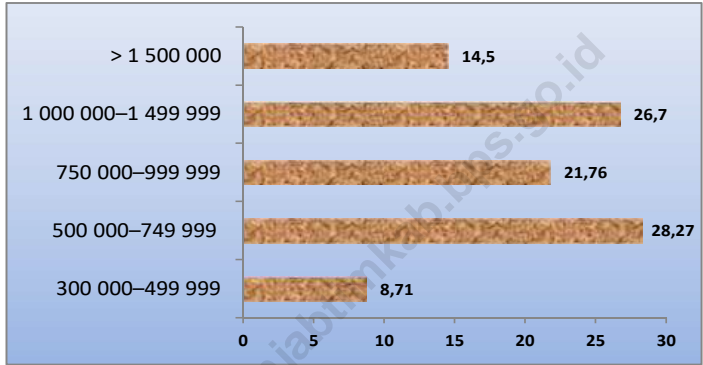
**DESCRIPTION**

*The percentage of monthly expenditure per capita in Tanjung Jabung Timur in 2020 is 58,93 percent in the food commodity group, larger than the non-food community group. The monthly average expenditure per capita in 2020 increase 9,59 percent compared to 2019.*

*Population in Tanjung Jabung Timur in 2020 as 28,27 percent are in 500000 – 749999 per capita spending group, followed by 1000000 – 1499999 per capita spending group as 26,76 percent population.*

**Gambar** 10.1  
**Figures**

**Persentase Penduduk Menurut Golongan Pengeluaran Per Kapita Sebulan (%), 2020**  
**Percentage of Population by Per Capita Spending Group (%), 2020**



Sumber/Source : BPS, Survei Sosial Ekonomi Nasional (Susenas) Maret/BPS-Statistics Indonesia, National Socioeconomic Survey March



**Gambar** 10.2  
**Figures**

**Distribusi Pengeluaran Perkapita Sebulan menurut Kelompok Komoditas, 2019-2020**  
*Distribution of Monthly Expenditure per Capita by Commodity Group, 2019-2020*



Sumber/Source : BPS, Survei Sosial Ekonomi Nasional (Susenas) Maret/BPS-Statistics Indonesia, National Socioeconomic Survey March

**Tabel**  
**Table** 10.1

**Rata-rata Pengeluaran per Kapita Sebulan Menurut Kelompok Komoditas (rupiah) di Kabupaten Tanjung Jabung Timur, 2019 dan 2020**  
**Monthly Average Expenditure per Capita by Commodity Group (rupiahs) in Tanjung Jabung Timur Regency, 2019 and 2020**

<b>Kelompok Komoditas/Commodity Group</b>	<b>2019</b>	<b>2020</b>
(1)	(2)	(3)
<b>Makanan/Food</b>		
Padi-padian/Cereals	64 131	64 733
Umbi-umbian/Tubers	5 260	7 315
Ikan/udang/cumi/kerang/Fish/shrimp/common squid/shells	59 725	62 198
Daging/Meat	15 323	20 012
Telur dan susu/Eggs and milk	23 269	26 450
Sayur-sayuran/Vegetables	44 066	56 807
Kacang-kacangan/Legumes	9 553	10 682
Buah-buahan/Fruits	17 671	26 703
Minyak dan kelapa/Oil and coconut	15 770	16 941
Bahan minuman/Beverage stuffs	19 871	22 839
Bumbu-bumbuan/Spices	11 426	12 996
Konsumsi lainnya/Miscellaneous food items	10 918	13 267
Makanan dan minuman jadi/Prepared food and beverages	140 440	160 534
Rokok/Cigarettes	81 129	92 294
<b>Jumlah makanan/Total food</b>	<b>518 552</b>	<b>593 818</b>
<b>Bukan makanan/Non-food</b>		
Perumahan dan fasilitas rumah tangga/Housing and household facilities	222 702	221 467
Aneka komoditas dan jasa/Goods and services	78 464	79 962
Pakaian, alas kaki, dan tutup kepala/Clothing, footwear, and headgear	31 340	41 176
Komoditas tahan lama/Durable goods	26 549	27 743
Pajak, pungutan, dan asuransi/Taxes and insurance	24 647	24 866
Keperluan pesta dan upacara/kenduri/Parties and ceremonies	17 255	18 696
<b>Jumlah bukan makanan/Total non-food</b>	<b>400 958</b>	<b>413 910</b>
<b>Jumlah/Total</b>	<b>919 510</b>	<b>1 007 728</b>

Catatan/Note: ...

Sumber/Source: BPS, Survei Sosial Ekonomi Nasional (Susenas) Maret/BPS-Statistics Indonesia, National Socioeconomic Survey March

**Tabel** 10.2  
**Table**

**Persentase Pengeluaran per Kapita Sebulan Menurut Kelompok Komoditas di Kabupaten Tanjung Jabung Timur, 2019 dan 2020**  
**Percentage of Monthly Expenditure per Capita by Commodity Group in Tanjung Jabung Timur Regency, 2019 and 2020**

<b>Kelompok Komoditas/Commodity Group</b>	<b>2019</b>	<b>2020</b>
(1)	(2)	(3)
<b>Makanan/Food</b>		
Padi-padian/ <i>Cereals</i>	6,97	6,42
Umbi-umbian/ <i>Tubers</i>	0,57	0,73
Ikkan/udang/cumi/kerang/ <i>Fish/shrimp/common squid/shells</i>	6,50	6,17
Daging/ <i>Meat</i>	1,67	1,99
Telur dan susu/ <i>Eggs and milk</i>	2,53	2,63
Sayur-sayuran/ <i>Vegetables</i>	4,79	5,64
Kacang-kacangan/ <i>Legumes</i>	1,04	1,06
Buah-buahan/ <i>Fruits</i>	1,92	2,65
Minyak dan kelapa/ <i>Oil and coconut</i>	1,72	1,68
Bahan minuman/ <i>Beverage stuffs</i>	2,16	2,27
Bumbu-bumbuan/ <i>Spices</i>	1,24	1,29
Konsumsi lainnya/ <i>Miscellaneous food items</i>	1,19	1,32
Makanan dan minuman jadi/ <i>Prepared food and beverages</i>	15,27	15,93
Rokok/ <i>Cigarettes</i>	8,82	9,16
<b>Jumlah makanan/Total food</b>	<b>56,39</b>	<b>58,93</b>
<b>Bukan makanan/Non-food</b>		
Perumahan dan fasilitas rumah tangga/ <i>Housing and household facilities</i>	24,22	21,98
Aneka komoditas dan jasa/ <i>Goods and services</i>	8,53	7,93
Pakaian, alas kaki, dan tutup kepala/ <i>Clothing, footwear, and headgear</i>	3,41	4,09
Komoditas tahan lama/ <i>Durable goods</i>	2,89	2,75
Pajak, pungutan, dan asuransi/ <i>Taxes and insurance</i>	2,68	2,47
Keperluan pesta dan upacara/kenduri/ <i>Parties and ceremonies</i>	1,88	1,86
<b>Jumlah bukan makanan/Total non-food</b>	<b>43,61</b>	<b>41,07</b>
<b>Jumlah/Total</b>	<b>100,00</b>	<b>100,00</b>

Catatan/Note: ...

Sumber/Source: BPS, Survei Sosial Ekonomi Nasional (Susenas) Maret/BPS-Statistics Indonesia, National Socioeconomic Survey March

**Tabel**  
**Table** 10.3**Persentase Penduduk Menurut Golongan Pengeluaran Per Kapita Sebulan di Kabupaten Tanjung Jabung Timur, 2020**  
**Percentage of Population by Per Capita Spending Group a Month in Tanjung Jabung Timur Regency, 2020**

<b>Golongan Pengeluaran</b> <b>Spending Group</b> <b>(Rp)</b>	<b>Persentase Penduduk</b> <b>Percentage of Population</b>
(1)	(2)
< 150 000	0,00
150 000–199 999	0,00
200 000–299 999	0,00
300 000–499 999	8,71
500 000–749 999	28,27
750 000–999 999	21,76
1 000 000–1 499 999	26,76
> 1 500 000	14,50
<b>Jumlah/Total</b>	<b>100,00</b>

Catatan/Note: ...

Sumber/Source: BPS, Survei Sosial Ekonomi Nasional (Susenas) Maret/BPS-Statistics Indonesia, National Socioeconomic Survey March

11

PERDAGANGAN  
TRADE

PASAR

Market

40



AGEN

Distributors

118



GUDANG

Warehouse

42



SPBU

Gas Station

3





**ULASAN****DESCRIPTION**

Jumlah sarana perdagangan di Kabupaten Tanjung Jabung Timur tahun 2020 adalah sebagai berikut:

Pasar : 40 unit  
 Gudang : 42 unit  
 Agen : 118 unit  
 SPBU : 3 unit

*The number of trading facilities in Tanjung Jabung Timur Regency in 2020 are:*

*Market : 40 units  
 Warehouse : 42 units  
 Distributor : 118 units  
 Gas Station : 3 units*

Jumlah Industri Kecil Menengah (IKM) non formal di Kabupaten Tanjung Jabung Timur tahun 2020 sebanyak 652 unit, dimana jumlah IKM terbanyak berada di Kecamatan Muara Sabak Timur sebanyak 167 unit, diikuti Kecamatan Nipah Panjang sebanyak 116 unit.

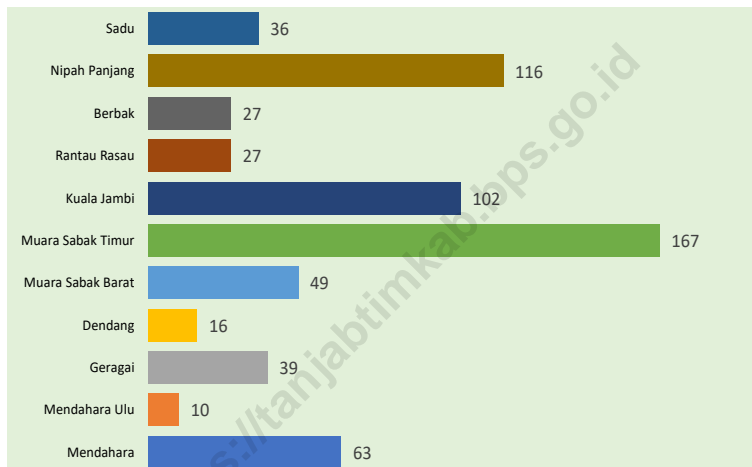
*Number of Small and Medium Enterprises (SMEs) non-formal in Tanjung Jabung Timur in 2020 as many as 652 units, of which the largest number of SMEs are in the Muara Sabak Timur Subdistrict are 167 units, followed by Nipah Panjang Subdistrict are 116 units.*

Realisasi izin yang di keluarkan di Kabupaten Tanjung Jabung Timur pada tahun 2020 sebanyak 2543 izin. Perizinan terbanyak yang diterbitkan adalah Izin Lokasi OSS dengan 766 izin.

*Realization of permits issued in Tanjung Jabung Timur in 2020 are 2543 permits. The most issued types of Online Single Submission (OSS) location permission are 90 permits.*

**Gambar** 11.1  
**Figures**

**Jumlah Industri Kecil Menengah di Kabupaten Tanjung Jabung Timur, 2020**  
**Number Small Medium Industry in Tanjung Jabung Timur Regency, 2020**



Sumber/Source: Dinas Perindustrian dan Perdagangan Kabupaten Tanjung Jabung Timur/Industrial and Trade Offices of Tanjung Jabung Timur Regency



**Tabel**  
**Table** 11.1

**Jumlah Sarana Perdagangan Menurut Jenisnya di  
Kabupaten Tanjung Jabung Timur, 2017–2020**  
**Number of Trading Facilities by Type of Facility in Tanjung  
Jabung Timur Regency, 2017–2020**

<b>Jenis Sarana Perdagangan</b> <i>Type of Trading Facilities</i>	<b>2017</b>	<b>2018</b>	<b>2019</b>	<b>2020</b>
(1)	(2)	(3)	(4)	(5)
Pasar/Market	29	40	40	40
Gudang/Warehouse	42	42	42	42
Agen/Distributor	116	135	135	118
SPBU/Gas Station	3	3	2	3
<b>Jumlah/Total</b>	<b>177</b>	<b>190</b>	<b>220</b>	<b>203</b>

Sumber/Source: Dinas Perindustrian dan Perdagangan Kabupaten Tanjung Jabung Timur/Industrial and Trade Offices of Tanjung Jabung Timur Regency

**Tabel**  
**Table** 11.2**Jumlah Industri Kecil Menengah Formal dan Non Formal  
di Kabupaten Tanjung Jabung Timur, 2020**  
**Number of Formal and Informal Small Medium Industry in  
Tanjung Jabung Timur Regency, 2020**

<b>Kecamatan Subdistricts</b>	<b>IKM Formal Formal Small Medium Industry</b>	<b>IKM Non Formal Informal Small Medium Industry</b>	<b>Jumlah Total</b>
(1)	(2)	(3)	(4)
Mendahara	25	38	63
Mendahara Ulu	4	6	10
Geragai	13	26	39
Dendang	1	15	16
Muara Sabak Barat	7	42	49
Muara Sabak Timur	30	137	167
Kuala Jambi	39	63	102
Rantau Rasau	3	24	27
Berbak	3	24	27
Nipah Panjang	16	100	116
Sadu	1	35	36
<b>Tanjung Jabung Timur</b>	<b>142</b>	<b>510</b>	<b>652</b>

Sumber/Source: Dinas Perindustrian dan Perdagangan Kabupaten Tanjung Jabung Timur/Industrial and Trade Offices of Tanjung Jabung Timur Regency

**Tabel**  
**Table** 11.3

**Rekapitulasi Realisasi Izin Per Jenis Izin di Kabupaten  
Tanjung Jabung Timur, 2017–2020**  
*Recapitulation of Actual Licensed by Type in Tanjung  
Jabung Timur Regency, 2017–2020*

Jenis Izin Type of Lisence	2017	2018	2019	2020
(1)	(2)	(3)	(4)	(5)
Izin Mendirikan Bangunan (IMB)	258	62	69	293
Izin Mendirikan Bangunan Menara Telekomunikasi	-	5	-	1
Surat Izin Tempat Usaha (SITU)	29	23	14	1
Surat Izin Usaha Perdagangan (SIUP)	100	78	18	-
Surat Izin Usaha Perdagangan (SIUP) OSS	-	-	1573	225
Tanda Daftar Perusahaan (TDP)	100	90	22	-
Izin Gangguan (HO)	17	1	1	-
Surat Izin Usaha Jasa Kontruksi (SIUJK)	24	32	22	-
Izin Usaha Jasa Konstruksi (IUJK) OSS	-	0	761	197
Izin Praktek Dokter	-	17	39	-
Surat Izin Praktek Bidan	-	0	115	305
Surat Izin Praktek Perawat	-	53	34	97
Izin Dokter Hewan	-	1	1	3
Izin Toko Obat	-	1	-	1
Izin Reklame	8	5	2	-
Surat Izin Apotek OSS	-	-	4	5
Izin Penelitian Mahasiswa (IPM)	-	-	14	16
Izin Usaha Industri (IUI) OSS	-	-	77	7
Tanda Daftar Industri (TDI)	1	-	-	-

Lanjutan Tabel/*Continued Table* 11.2

Jenis Izin <i>Type of Lisence</i>	2017	2018	2019	2020
(1)	(2)	(3)	(4)	(5)
Izin Lokasi	2	-	-	-
Izin Lokasi OSS	-	-	168	766
Izin Prinsip	-	-	-	-
Izin Klinik	-	-	-	-
Tanda Daftar Gudang (TDG)	2	2	1	-
Tanda Daftar Gudang (TDG) OSS	0	-	2	4
izin Prinsip Penanaman Modal dalam Negeri	3	-	-	-
Izin Prinsip Perluasan Penanaman Modal Dalam Negeri	-	1	-	-
Izin usaha Perkebunan Untuk Pengolahan	-	-	-	-
Izin Usaha Perkebunan (IUP)	1	-	-	16
Izin Mendirikan Klinik	1	-	1	2
Izin Operasional Klinik	-	-	1	1
Surat Izin Apotik ( SIA )	-	2	1	0
Surat izin Praktik Apoteker ( SIPA )	-	5	7	8
Surat Izin Praktek Pisioterapis (SIP-F)	-	-	-	2
Surat Izin Praktik Dokter Internsip	-	12	13	0
Surat Izin Praktik Dokter dan Dokter Gigi	-	4	-	53
Surat Izin Praktik Terapis Gigi dan Mulut (SIPTGM)	-	11	8	4
Surat Izin Praktik Tenaga Teknis Kefarmasian	-	6	-	12
Surat Izin Kerja Tenaga Sanitarian	-	0	-	3

Lanjutan Tabel/*Continued Table* 11.2

Jenis Izin <i>Type of Licence</i>	2017	2018	2019	2020
(1)	(2)	(3)	(4)	(5)
Sertifikat Produksi Pangan Industri Rumah Tangga (SPPIRT)	-	3	41	36
Izin Pendirian Satuan Pendidikan Anak Usia Dini	-	2	-	-
Izin Usaha Simpan Pinjam Koperasi / Unit Simpan Pinjam Koperasi	-	1	-	3
Persetujuan Prinsip	3	-	-	-
Penetapan Lokasi	1	-	-	-
Nomor Induk Berusaha (NIB) OSS	-	-	198	225
Izin Usaha Mikro Kecil IUMK OSS	-	-	-	170
Surat Pernyataan kesanggupan Lingkupan (SPPL) OSS	-	-	95	25
Izin Lingkungan ( UKL-UPL, AMDAL) OSS	-	-	12	45
Pembuangan Air Limbah OSS	-	-	-	2
Izin Operasional Pengelolaan Lingkungan (B3) OSS	-	-	-	7
Pembukaan Kantor Cabang OSS	-	-	-	2
Tanda Daftar Usaha Pariwisata OSS	-	-	83	2
Pendaftaran Usaha Peternakan OSS	-	-	-	1
Persetujuan andalalin Sicantik Cloud	-	-	-	3
<b>Jumlah/Total</b>	<b>550</b>	<b>417</b>	<b>3 397</b>	<b>2 543</b>

Sumber/*Source*: Dinas Penanaman Modal dan Perizinan Terpadu Satu Pintu Kabupaten Tanjung Jabung Timur/ Investment and One Door Integrated Licensing Office of Tanjung Jabung Timur

**Tabel**  
**Table** 11.4**Rekapitulasi Realisasi Izin Per Kecamatan di Kabupaten  
Tanjung Jabung Timur, 2017–2020**  
*Recapitulation of Actual Licensed by Subdistrict in Tanjung  
Jabung Timur Regency, 2017–2020*

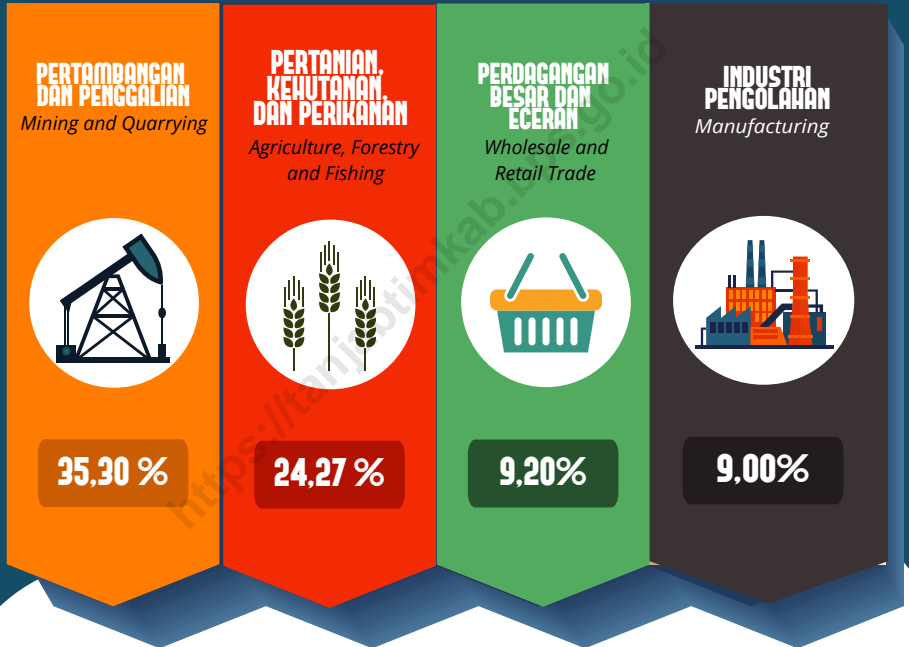
Kecamatan Subdistrict	2017	2018	2019	2020
(1)	(2)	(3)	(4)	(5)
Mendahara	157	320	443	428
Mendahara Ulu	295	298	346	380
Geragai	50	341	187	197
Dendang	149	258	79	219
Muara Sabak Barat	285	75	177	187
Muara Sabak Timur	54	42	142	178
Kuala Jambi	56	159	36	208
Rantau Rasau	11	18	20	6
Berbak	90	316	68	129
Nipah Panjang	77	178	204	140
Sadu	62	62	80	37
<b>Tanjung Jabung Timur</b>	<b>1 286</b>	<b>2 067</b>	<b>1 782</b>	<b>2 109</b>

Sumber/Source: Dinas Penanaman Modal dan Perizinan Terpadu Satu Pintu Kabupaten Tanjung Jabung Timur/ Investment and One Door Integrated Licensing Office of Tanjung Jabung Timur

## SISTEM NERACA REGIONAL SYSTEM OF REGIONAL ACCOUNTS

### EMPAT SEKTOR DENGAN KONTRIBUSI TERBESAR

*Top Four Industries that has Biggest Contribution*







**PENJELASAN TEKNIS**

1. Produk Domestik Bruto pada tingkat nasional serta Produk Domestik Regional Bruto (PDRB) pada tingkat regional (provinsi) menggambarkan kemampuan suatu wilayah untuk menciptakan nilai tambah pada suatu waktu tertentu. Untuk menyusun PDB maupun PDRB digunakan 2 pendekatan, yaitu lapangan usaha dan pengeluaran. Keduanya menyajikan komposisi data nilai tambah dirinci menurut sumber kegiatan ekonomi (lapangan usaha) dan menurut komponen penggunaannya. PDB maupun PDRB dari sisi lapangan usaha merupakan penjumlahan seluruh komponen nilai tambah bruto yang mampu diciptakan oleh sektor-sektor ekonomi atas berbagai aktivitas produksinya. Sedangkan dari sisi pengeluaran menjelaskan tentang penggunaan dari nilai tambah tersebut.
2. Produk Domestik Bruto pada tingkat nasional serta Produk Domestik Regional Bruto (PDRB) pada tingkat regional (provinsi) menggambarkan kemampuan suatu wilayah untuk menciptakan nilai tambah pada suatu waktu tertentu. Untuk menyusun PDB maupun PDRB digunakan 2 pendekatan, yaitu lapangan usaha dan pengeluaran. Keduanya menyajikan komposisi data nilai tambah dirinci menurut sumber kegiatan ekonomi (lapangan usaha) dan menurut komponen penggunaannya. PDB maupun PDRB dari sisi lapangan usaha merupakan penjumlahan seluruh komponen nilai tambah bruto yang mampu diciptakan oleh sektor-sektor ekonomi atas berbagai aktivitas produksinya. Sedangkan dari sisi

**TECHNICAL NOTES**

1. *The method used to estimate national accounts statistics is based on the standard guidelines formed by United Nation known as System of National Accounts (SNA). SNA is the internationally agreed standard set of recommendations on how to compile measures of economic activity in accordance with strict accounting conventions based on economic principles. The recommendations are expressed in term of a set of concepts, definitions, classifications and accounting rules that comprise the internationally agreed standard for measuring indicators such as Gross Domestic Product (GDP). One of the improvement in the national statistical system is to rebase GDP form base year 2000 to 2010 in order to capture current economic condition. It is in line with the United Nations (UN) recommendation on 2008 SNA.*
2. *The basic measure of the value added arising from economic activity is known as Gross Domestic Product at the national level and Regional Gross Domestic Product (Regional GDP) at the regional level (provinces/regencies/municipalities). To compile these statistics, two approaches have been used, i.e. "production approach" and "expenditure approach". The first approach is to measure value added produced by various kinds of economic activities, while the second approach is to measure final uses of the country's output. In other words, GDP/Regional GDP is the sum of total value added produced by all economic industries (activities) and the way of using it.*

- pengeluaran menjelaskan tentang penggunaan dari nilai tambah tersebut.
3. PDB menurut lapangan usaha mengalami perubahan klasifikasi dari 9 lapangan usaha menjadi 17 lapangan usaha. PDB menurut lapangan usaha dirinci menurut total nilai tambah dari seluruh sektor ekonomi yang mencakup lapangan usaha Pertanian, Kehutanan, dan Perikanan; Pertambangan dan Penggalian; Industri Pengolahan; Pengadaan Listrik dan Gas; Pengadaan Air, Pengelolaan Sampah, Limbah dan Daur Ulang; Konstruksi; Perdagangan Besar dan Eceran, Reparasi Mobil dan Sepeda Motor; Transportasi dan Pergudangan; Penyediaan Akomodasi dan Makan Minum; Informasi dan Komunikasi; Jasa Keuangan dan Asuransi; Real Estat; Jasa Perusahaan; Administrasi Pemerintahan, Pertahanan dan Jaminan Sosial Wajib; Jasa Pendidikan; Jasa Kesehatan dan Kegiatan Sosial; dan Jasa lainnya.
  4. PDB menurut pengeluaran mengalami perubahan klasifikasi dimana pengeluaran konsumsi Lembaga Non Profit yang Melayani Rumah Tangga (LNPR) yang sebelumnya termasuk bagian dari pengeluaran konsumsi rumah tangga menjadi komponen terpisah. Sehingga klasifikasi PDB menurut pengeluaran dirinci menjadi 7 komponen yaitu komponen pengeluaran konsumsi rumah tangga, pengeluaran konsumsi LNPR, pengeluaran konsumsi pemerintah, pembentukan modal tetap bruto, perubahan inventori, ekspor barang dan jasa, dan impor barang dan jasa.
  3. *GDP by industry classification changes from 9 sectors to 17 industries. GDP by industry is classified by types of economic activities such as Agriculture, Forestry and Fishing; Mining and Quarrying; Manufacturing; Electricity and Gas; Water supply, Sewerage, Waste Management and Remediation Activities; Construction; Wholesale and Retail Trade; Repair of Motor Vehicles and Motorcycles; Transportation and Storage; Accommodation and Food Service Activities; Information and Communication; Financial and Insurance Activities; Real Estate Activities; Business Activities; Public Administration; Defence and Compulsory Social Security; Education; Human Health and Social Work Activities; and Other Services Activities.*
  4. *GDP by expenditure classification changes where consumption expenditure Non-profit Institutions Serving Households (NPISH) previously included as part of household consumption expenditure is taken out into separate component. So that, GDP by type of expenditures is classified into: household consumption expenditure, NPISH consumption expenditure, government consumption expenditure, gross fixed capital formation, changes in inventories, exports of goods and services, and imports of goods and services.*

**ULASAN**

Total PDRB di Kabupaten Tanjung Jabung Timur Tahun 2020 mengalami kenaikan menjadi Rp 19.499,94 miliar atas dasar harga berlaku. Untuk PDRB atas dasar harga konstan sebesar Rp. 17.273,09 miliar pada tahun 2020. PDRB Kabupaten Tanjung Jabung Timur mengalami penurunan sebesar 3,87 persen pada tahun 2020.

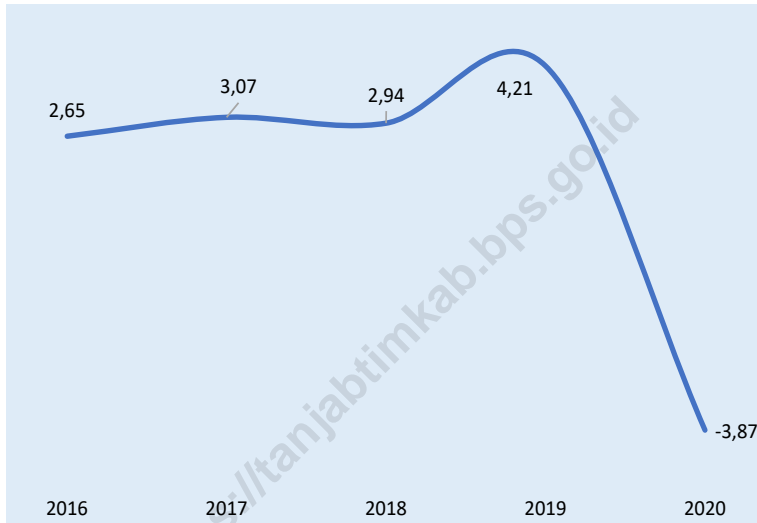
**DESCRIPTION**

*Total of Regional GDP at current prices in Tanjung Jabung Timur Regency as 19.499,94 billion rupiah and at constant prices 2010 as 17.273,09 billion rupiah in 2020. GDP of Tanjung Jabung Timur Regency decreased by 3,87 percents in 2020.*

<https://tanjabtimkab.bps.go.id>

**Gambar** 12.1  
**Figures**

**Pertumbuhan Ekonomi di Kabupaten Tanjung Jabung Timur, 2016-2020**  
**Economic Growth in Tanjung Jabung Timur Regency, 2016-2020**



Sumber/Source : BPS Kabupaten Tanjung Jabung Timur/ BPS-Statistics of Tanjung Jabung Timur Regency

**Tabel**  
**Table** 12.1.

**Produk Domestik Regional Bruto Atas Dasar Harga  
Berlaku Menurut Lapangan Usaha di Kabupaten Tanjung  
Jabung Timur (miliar rupiah), 2016–2020**  
*Gross Regional Domestic Product at Current Market Prices  
by Industry in Tanjung Jabung Timur Regency (billion  
rupiahs), 2016–2020*

<b>Lapangan Usaha/Industry</b>	<b>2016</b>	<b>2017</b>	<b>2018</b>	<b>2019*</b>	<b>2020**</b>
(1)	(2)	(3)	(4)	(5)	(6)
A Pertanian, Kehutanan, dan Perikanan/ <i>Agriculture, Forestry, and Fishing</i>	3 721,21	4 033,46	4 281,99	4 519,19	4 733,25
B Pertambangan dan Penggalian/ <i>Mining and Quarrying</i>	9 032,17	10 394,69	12 586,05	12 380,38	6 882,58
C Industri Pengolahan/ <i>Manufacturing</i>	1 479,05	1 621,64	1 726,57	1 738,73	1 754,33
D Pengadaan Listrik dan Gas/ <i>Electricity and Gas</i>	3,27	3,80	4,14	4,40	4,70
E Pengadaan Air; Pengelolaan Sampah, Limbah, dan Daur Ulang/ <i>Water Supply; Sewerage, Waste Management, and Remediation Activities</i>	11,82	12,62	13,90	14,83	16,00
F Konstruksi/ <i>Construction</i>	794,55	918,72	1 022,92	1 123,41	1 147,41
G Perdagangan Besar dan Eceran; Reparasi Mobil dan Sepeda Motor/ <i>Wholesale and Retail Trade; Repair of Motor Vehicles and Motorcycles</i>	1 331,08	1 514,44	1 669,03	1 810,79	1 794,79
H Transportasi dan Pergudangan/ <i>Transportation and Storage</i>	244,83	265,39	283,27	302,19	290,11
I Penyediaan Akomodasi dan Makan Minum/ <i>Accommodation and Food Service Activities</i>	68,76	81,21	89,53	95,05	87,78
J Informasi dan Komunikasi/ <i>Information and Communication</i>	276,77	319,42	357,28	405,99	435,49

Lanjutan Tabel/*Continued Table* 12.1

Lapangan Usaha/ <i>Industry</i>		2016	2017	2018	2019*	2020**
(1)		(2)	(3)	(4)	(5)	(6)
K	Jasa Keuangan dan Asuransi/ <i>Financial and Insurance Activities</i>	159,00	173,95	184,20	198,66	206,40
L	Real Estat/ <i>Real Estate Activities</i>	110,28	123,97	138,98	154,24	155,49
M,N	Jasa Perusahaan/ <i>Business Activities</i>	246,19	275,28	299,07	329,67	334,17
O	Administrasi Pemerintahan, Pertahanan, dan Jaminan Sosial Wajib/ <i>Public Administration and Defence; Compulsory Social Security</i>	441,54	476,58	535,50	578,00	580,00
P	Jasa Pendidikan/ <i>Education</i>	587,30	660,22	733,17	819,20	852,20
Q	Jasa Kesehatan dan Kegiatan Sosial/ <i>Human Health and Social Work Activities</i>	98,08	109,14	120,38	133,95	151,65
R,S,T,U	Jasa Lainnya/ <i>Other Services Activities</i>	53,78	59,61	65,74	72,88	73,58
<b>Produk Domestik Regional Bruto/<i>Gross Regional Domestic Product</i></b>		<b>18 659,68</b>	<b>21 044,14</b>	<b>24 111,74</b>	<b>24 681,55</b>	<b>19 499,94</b>

Sumber/*Source*: BPS Kabupaten Tanjung Jabung Timur/ BPS – *Statistics of Tanjung Jabung Timur Regency*

Keterangan/*Notes*: \* = Angka Sementara/ *Preliminary Figures*

\*\* = Angka Sangat Sementara/ *Very Preliminary Figures*

**Tabel**  
**Table** 12.2

**Produk Domestik Regional Bruto Atas Dasar Harga Konstan 2010 Menurut Lapangan Usaha di Kabupaten Tanjung Jabung Timur (miliar rupiah), 2016–2020**  
**Gross Regional Domestic Product at 2010 Constant Market Prices by Industry in Tanjung Jabung Timur Regency (billion rupiahs), 2016–2020**

<b>Lapangan Usaha/Industry</b>	<b>2016</b>	<b>2017</b>	<b>2018</b>	<b>2019*</b>	<b>2020**</b>
(1)	(2)	(3)	(4)	(5)	(6)
A Pertanian, Kehutanan, dan Perikanan/ <i>Agriculture, Forestry, and Fishing</i>	2 422,29	2 569,09	2 674,73	2 753,59	2 827,52
B Pertambangan dan Penggalian/ <i>Mining and Quarrying</i>	9 697,71	9 782,48	9 931,89	10 366,87	9 592,84
C Industri Pengolahan/ <i>Manufacturing</i>	1 143,94	1 165,98	1 216,71	1 220,11	1 235,39
D Pengadaan Listrik dan Gas/ <i>Electricity and Gas</i>	2,00	2,04	2,13	2,20	2,32
E Pengadaan Air; Pengelolaan Sampah, Limbah, dan Daur Ulang/ <i>Water Supply; Sewerage, Waste Management, and Remediation Activities</i>	8,82	9,05	9,71	10,24	10,94
F Konstruksi/ <i>Construction</i>	621,70	704,54	745,36	801,53	800,78
G Perdagangan Besar dan Eceran; Reparasi Mobil dan Sepeda Motor/ <i>Wholesale and Retail Trade; Repair of Motor Vehicles and Motorcycles</i>	825,58	884,98	938,18	996,23	966,23
H Transportasi dan Pergudangan/ <i>Transportation and Storage</i>	158,94	168,74	176,60	185,78	183,45
I Penyediaan Akomodasi dan Makan Minum/ <i>Accommodation and Food Service Activities</i>	48,00	53,06	57,36	58,76	54,51
J Informasi dan Komunikasi/ <i>Information and Communication</i>	188,60	203,11	222,33	239,44	257,94

Lanjutan Tabel/Continued Table 12.2

Lapangan Usaha/Industry		2016	2017	2018	2019*	2020**
(1)		(2)	(3)	(4)	(5)	(6)
K	Jasa Keuangan dan Asuransi/ Financial and Insurance Activities	112,25	118,31	119,77	124,38	128,63
L	Real Estat/Real Estate Activities	76,76	83,52	90,60	98,87	98,69
M,N	Jasa Perusahaan/Business Activities	161,42	170,01	177,67	183,59	182,59
O	Administrasi Pemerintahan, Pertahanan, dan Jaminan Sosial Wajib/Public Administration and Defence; Compulsory Social Security	259,50	271,31	285,34	298,33	297,33
P	Jasa Pendidikan/Education	418,89	444,15	468,38	496,62	498,62
Q	Jasa Kesehatan dan Kegiatan Sosial/Human Health and Social Work Activities	69,15	73,34	76,92	81,59	86,59
R,S,T,U	Jasa Lainnya/Other Services Activities	42,27	44,54	47,51	49,47	48,72
<b>Produk Domestik Regional Bruto/Gross Regional Domestic Product</b>		<b>16 257,80</b>	<b>16 748,26</b>	<b>17 241,20</b>	<b>17 967,59</b>	<b>17 273,09</b>

Sumber/Source: BPS Kabupaten Tanjung Jabung Timur/ BPS – Statistics of Tanjung Jabung Timur Regency

Keterangan/Notes: \* = Angka Sementara/ Preliminary Figures

\*\* = Angka Sangat Sementara/ Very Preliminary Figures



**Tabel**  
**Table** 12.3

**Distribusi Persentase Produk Domestik Regional Bruto Atas Dasar Harga Berlaku Menurut Lapangan Usaha di Kabupaten Tanjung Jabung Timur, 2016–2020**  
**Percentage Distribution of Gross Regional Domestic Product at Current Market Prices by Industry in Tanjung Jabung Timur Regency, 2016–2020**

Lapangan Usaha/ <i>Industry</i>	2016	2017	2018	2019*	2020**
(1)	(2)	(3)	(4)	(5)	(6)
A Pertanian, Kehutanan, dan Perikanan/ <i>Agriculture, Forestry, and Fishing</i>	19,94	19,17	17,76	18,31	24,27
B Pertambangan dan Penggalian/ <i>Mining and Quarrying</i>	48,40	49,39	52,20	50,16	35,30
C Industri Pengolahan/ <i>Manufacturing</i>	7,93	7,71	7,16	7,04	9,00
D Pengadaan Listrik dan Gas/ <i>Electricity and Gas</i>	0,02	0,02	0,02	0,02	0,02
E Pengadaan Air; Pengelolaan Sampah, Limbah, dan Daur Ulang/ <i>Water Supply; Sewerage, Waste Management, and Remediation Activities</i>	0,06	0,06	0,06	0,06	0,08
F Konstruksi/ <i>Construction</i>	4,26	4,37	4,24	4,55	5,88
G Perdagangan Besar dan Eceran; Reparasi Mobil dan Sepeda Motor/ <i>Wholesale and Retail Trade; Repair of Motor Vehicles and Motorcycles</i>	7,13	7,20	6,92	7,34	9,20
H Transportasi dan Pergudangan/ <i>Transportation and Storage</i>	1,31	1,26	1,17	1,22	1,49
I Penyediaan Akomodasi dan Makan Minum/ <i>Accommodation and Food Service Activities</i>	0,37	0,39	0,37	0,39	0,45
J Informasi dan Komunikasi/ <i>Information and Communication</i>	1,48	1,52	1,48	1,64	2,23
K Jasa Keuangan dan Asuransi/ <i>Financial and Insurance Activities</i>	0,85	0,83	0,76	0,80	1,06

Lanjutan Tabel/*Continued Table* 12.3

Lapangan Usaha/ <i>Industry</i>		2016	2017	2018	2019*	2020**
(1)		(2)	(3)	(4)	(5)	(6)
L	Real Estat/ <i>Real Estate Activities</i>	0,59	0,59	0,58	0,62	0,80
M,N	Jasa Perusahaan/ <i>Business Activities</i>	1,32	1,31	1,24	1,34	1,71
O	Administrasi Pemerintahan, Pertahanan, dan Jaminan Sosial Wajib/ <i>Public Administration and Defence; Compulsory Social Security</i>	2,37	2,26	2,22	2,34	2,97
P	Jasa Pendidikan/ <i>Education</i>	3,15	3,14	3,04	3,32	4,37
Q	Jasa Kesehatan dan Kegiatan Sosial/ <i>Human Health and Social Work Activities</i>	0,53	0,52	0,50	0,54	0,78
R,S,T,U	Jasa Lainnya/ <i>Other Services Activities</i>	0,29	0,28	0,27	0,30	0,38
<b>Produk Domestik Regional Bruto/<i>Gross Regional Domestic Product</i></b>		<b>100,00</b>	<b>100,00</b>	<b>100,00</b>	<b>100,00</b>	<b>100,00</b>

Sumber/*Source*: BPS Kabupaten Tanjung Jabung Timur/ BPS – *Statistics of Tanjung Jabung Timur Regency*

Keterangan/*Notes*: \* = Angka Sementara/ *Preliminary Figures*

\*\* = Angka Sangat Sementara/ *Very Preliminary Figures*

**Tabel**  
**Table** 12.4**Laju Pertumbuhan Produk Domestik Regional Bruto Atas Dasar Harga Konstan 2010 Menurut Lapangan Usaha di Kabupaten Tanjung Jabung Timur (persen), 2016–2020**  
**Growth Rate of Gross Regional Domestic Product at 2010 Constant Market Prices by Industry in Tanjung Jabung Timur Regency (percent), 2016–2020**

Lapangan Usaha/Industry	2016	2017	2018	2019*	2020**
(1)	(2)	(3)	(4)	(5)	(6)
A Pertanian, Kehutanan, dan Perikanan/ <i>Agriculture, Forestry, and Fishing</i>	8,58	6,41	4,11	2,95	2,68
B Pertambangan dan Penggalian/ <i>Mining and Quarrying</i>	-0,31	0,87	1,53	4,38	-7,47
C Industri Pengolahan/ <i>Manufacturing</i>	1,08	1,93	4,35	0,28	1,25
D Pengadaan Listrik dan Gas/ <i>Electricity and Gas</i>	5,07	2,05	4,43	3,42	5,18
E Pengadaan Air; Pengelolaan Sampah, Limbah, dan Daur Ulang/ <i>Water Supply; Sewerage, Waste Management, and Remediation Activities</i>	5,11	2,64	7,24	5,46	6,81
F Konstruksi/ <i>Construction</i>	6,54	13,32	5,79	7,54	-0,09
G Perdagangan Besar dan Eceran; Reparasi Mobil dan Sepeda Motor/ <i>Wholesale and Retail Trade; Repair of Motor Vehicles and Motorcycles</i>	12,61	7,20	6,01	6,19	-3,01
H Transportasi dan Pergudangan/ <i>Transportation and Storage</i>	7,74	6,17	4,66	5,20	-1,25
I Penyediaan Akomodasi dan Makan Minum/ <i>Accommodation and Food Service Activities</i>	10,27	10,54	8,11	2,44	-7,24
J Informasi dan Komunikasi/ <i>Information and Communication</i>	9,91	7,69	9,46	7,69	7,73
K Jasa Keuangan dan Asuransi/ <i>Financial and Insurance Activities</i>	8,95	5,40	1,24	3,85	3,42

Lanjutan Tabel/Continued Table 12.4

Lapangan Usaha/Industry		2016	2017	2018	2019*	2020**
(1)		(2)	(3)	(4)	(5)	(6)
L	Real Estat/Real Estate Activities	8,23	8,80	8,48	9,13	-0,18
M,N	Jasa Perusahaan/Business Activities	7,67	5,32	4,51	3,33	-0,54
O	Administrasi Pemerintahan, Pertahanan, dan Jaminan Sosial Wajib/Public Administration and Defence; Compulsory Social Security	5,44	4,55	5,17	4,55	-0,34
P	Jasa Pendidikan/Education	8,59	6,03	5,46	6,03	0,40
Q	Jasa Kesehatan dan Kegiatan Sosial/Human Health and Social Work Activities	9,76	6,07	4,88	6,07	6,13
R,S,T,U	Jasa Lainnya/Other Services Activities	7,83	5,39	6,67	4,11	-1,52
<b>Produk Domestik Regional Bruto/Gross Regional Domestic Product</b>		<b>2,65</b>	<b>3,07</b>	<b>2,94</b>	<b>4,21</b>	<b>-3,87</b>

Sumber/Source: BPS Kabupaten Tanjung Jabung Timur/ BPS – Statistics of Tanjung Jabung Timur Regency

Keterangan/Notes: \* = Angka Sementara/ Preliminary Figures

\*\* = Angka Sangat Sementara/ Very Preliminary Figures

**Tabel**  
**Table** 12.5

**Produk Domestik Regional Bruto Atas Dasar Harga Berlaku Menurut Jenis Pengeluaran di Kabupaten Tanjung Jabung Timur (miliar rupiah), 2016–2020**  
**Gross Regional Domestic Product at Current Market Prices by Type of Expenditure in Tanjung Jabung Timur Regency (billion rupiahs), 2016–2020**

<b>Jenis Pengeluaran</b> <b>Type of Expenditure</b>	<b>2016</b>	<b>2017</b>	<b>2018*</b>	<b>2019**</b>	<b>2020</b>
(1)	(2)	(3)	(4)	(5)	(6)
Pengeluaran Konsumsi Rumah Tangga <i>Household Consumption Expenditure</i>	4 942,86	5 380,53	5 771,84	6 174,29	...
Pengeluaran Konsumsi LNPR <i>NPISH Consumption Expenditure</i>	65,57	72,65	83,15	90,91	...
Pengeluaran Konsumsi Pemerintah <i>Government Consumption Expenditure</i>	1 060,91	1 147,12	1 231,63	1 295,14	...
Pembentukan Modal Tetap Bruto <i>Gross Fixed Capital Formation</i>	2 877,53	3 184,52	3 432,07	3 619,65	...
Perubahan Inventori <i>Changes in Inventories</i>	369,36	122,51	138,27	143,16	...
Net Ekspor Barang dan Jasa <i>Net Exports of Goods and Services</i>	9 395,95	11 136,81	13 472,81	13 372,98	...
<b>Produk Domestik Regional Bruto</b> <b>Gross Regional Domestic Product</b>	<b>18 712,18</b>	<b>21 044,14</b>	<b>24 129,77</b>	<b>24 696,13</b>	<b>...</b>

Sumber/Source: BPS Kabupaten Tanjung Jabung Timur/ BPS – *Statistics of Tanjung Jabung Timur Regency*

Keterangan/Notes: \* = Angka Sementara/ *Preliminary Figures*

\*\* = Angka Sangat Sementara/ *Very Preliminary Figures*

**Tabel**  
**Table** 12.6

**Produk Domestik Regional Bruto Atas Dasar Harga Konstan 2010 Menurut Jenis Pengeluaran di Kabupaten Tanjung Jabung Timur (miliar rupiah), 2016–2020**  
**Gross Regional Domestic Product at 2010 Constant Market Prices by Type of Expenditure in Tanjung Jabung Timur Regency (billion rupiahs), 2016–2020**

<b>Jenis Pengeluaran</b> <b>Type of Expenditure</b>	<b>2016</b>	<b>2017</b>	<b>2018*</b>	<b>2019**</b>	<b>2020</b>
(1)	(2)	(3)	(4)	(5)	(6)
Pengeluaran Konsumsi Rumah Tangga <i>Household Consumption Expenditure</i>	3 727,27	3 904,75	4 055,18	4 205,39	...
Pengeluaran Konsumsi LNPRT <i>NPISH Consumption Expenditure</i>	48,73	51,55	57,80	61,84	...
Pengeluaran Konsumsi Pemerintah <i>Government Consumption Expenditure</i>	713,78	747,63	782,15	822,93	...
Pembentukan Modal Tetap Bruto <i>Gross Fixed Capital Formation</i>	2 196,78	2 353,90	2 448,58	2 525,25	...
Perubahan Inventori <i>Changes in Inventories</i>	263,46	91,34	99,48	104,42	...
Net Ekspor Barang dan Jasa <i>Net Exports of Goods and Services</i>	9 299,78	9 599,10	9 821,96	10 278,29	...
<b>Produk Domestik Regional Bruto</b> <b>Gross Regional Domestic Product</b>	<b>16 249,80</b>	<b>16 748,26</b>	<b>17 265,16</b>	<b>17 998,11</b>	<b>...</b>

Sumber/Source: BPS Kabupaten Tanjung Jabung Timur/ BPS – *Statistics of Tanjung Jabung Timur Regency*

Keterangan/Notes: \* = Angka Sementara/ *Preliminary Figures*

\*\* = Angka Sangat Sementara/ *Very Preliminary Figures*

13

PERBANDINGAN ANTAR KABUPATEN/KOTA  
REGENCY/MUNICIPAL COMPARISON

PERSENTASE PENDUDUK MISKIN  
KABUPATEN TANJUNG JABUNG TIMUR

Percentage of Poor Population Tanjung Jabung  
Timur Regency

10,95 %



TINGKAT PARTISIPASI KERJA (TPAK)  
KABUPATEN TANJUNG JABUNG TIMUR

PLabor Force Participation Rate (LFPR)  
Tanjung Jabung Timur Regency

74,18%





**ULASAN**

Pada tahun 2020 jumlah penduduk terbesar di Provinsi Jambi berada di Kota Jambi yaitu sebesar 17,08 persen dari keseluruhan jumlah penduduk Provinsi Jambi. Sementara Kabupaten Tanjung Jabung Timur berada di urutan ke-sepuluh dengan jumlah penduduk sebesar 229.813 Jiwa.

Laju pertumbuhan ekonomi Provinsi Jambi pada tahun 2020 sebesar 4,40 persen. Kota Jambi memiliki laju pertumbuhan tertinggi, yaitu sebesar 5,33 persen. Sementara itu laju pertumbuhan ekonomi Kabupaten Batang Hari berada di urutan ke tujuh dengan 4,99 persen .

Kabupaten Tanjung Jabung Timur memiliki persentase penduduk miskin terbesar di Provinsi Jambi, yaitu 11,54 persen, sedangkan Kota Sungai Penuh terendah (2,81 persen).

**DESCRIPTION**

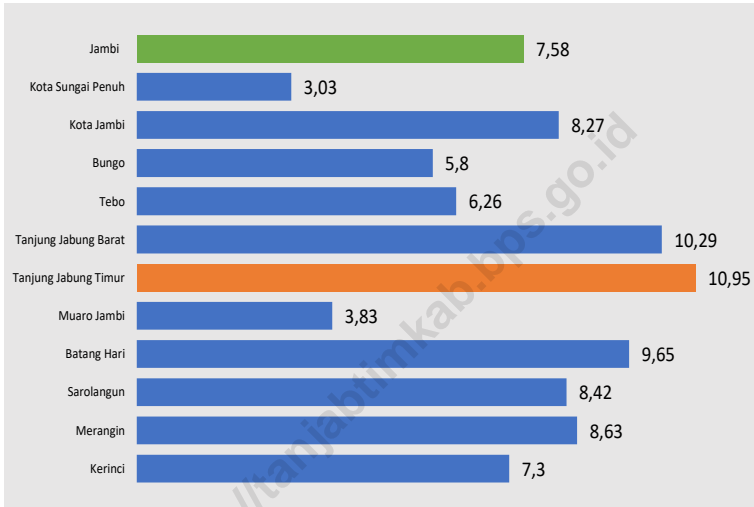
*In 2020, the highest population in Jambi Province was in Jambi Municipality which was 17,08 percent from total population in Jambi Province. While Tanjung Jabung Timur Regency was in tenth position, with total population was 229.813.*

*Economic growth rate of Jambi Province in 2020 was 4,40. Jambi Municipality has the highest economic growth rate, which was 5,33. While economic growth rate of Batang Hari Regency was 4,99 percent which was in seventh position in Jambi Province.*

*Tanjung Jabung Timur Regency has the largest percentage of poor population in Jambi Province, which was 11,54 percent, while the smallest was Sungai Penuh Municipality (2,81 percent).*

**Gambar** 13.1  
**Figures**

**Persentase Penduduk Miskin Menurut Kabupaten/Kota di Provinsi Jambi, 2016–2020**  
**Percentage of Poor Population by Regency/Municipality in Jambi Province, 2016–2020**



Sumber/Source : BPS, Survei Sosial Ekonomi Nasional (Susenas)/BPS-Statistics Indonesia, National Socioeconomic Survey

**Tabel**  
**Table** 13.1

**Jumlah Penduduk Menurut Kabupaten/Kota di Provinsi  
Jambi (ribu), 2016–2020**  
**Population by Regency/Municipality in Jambi Province  
(thousand), 2016–2020**

Kabupaten/Kota Regency/Municipality	2016	2017	2018	2019	2020 <sup>1</sup>
(1)	(2)	(3)	(4)	(5)	(6)
Kerinci	235 802	236 782	237 791	238 682	250 259
Merangin	372 205	377 905	383 480	388 928	354 052
Sarolangun	284 201	290 231	295 985	301 908	290 047
Batang Hari	263 896	266 971	269 966	272 879	301 700
Muaro Jambi	410 337	421 179	432 305	443 364	402 017
Tanjung Jabung Timur	215 316	216 777	218 413	219 985	229 813
Tanjung Jabung Barat	316 811	322 527	328 343	333 932	317 498
Tebo	337 022	343 003	348 76	354 485	337 669
Bungo	351 878	359 590	367 182	374 770	362 363
Kota Jambi	583 487	591 134	598 103	604 736	606 200
Kota Sungai Penuh	87 971	88 918	89 944	90 910	96 610
<b>Jambi</b>	<b>3 458 926</b>	<b>3 515 017</b>	<b>3 570 272</b>	<b>3 624 579</b>	<b>3 548 228</b>

Catatan/Note: <sup>1</sup>Hasil SP2020 (September)/The result of the 2020 Population Census (September)

Sumber/Source: Hasil proyeksi penduduk Indonesia 2010–2035 (pertengahan tahun/Juni)/The result of Indonesia population projection 2010–2035 (mid year/June)

**Tabel**  
**Table** 13.2

**Laju Pertumbuhan Produk Domestik Regional Bruto Atas Dasar Harga Konstan 2010 Menurut Kabupaten/Kota di Provinsi Jambi (persen), 2016–2020**  
**Rate of Growth of Gross Regional Domestic Products at Constant 2010 Prices by Regency/Municipality in Jambi Province (percent), 2016–2020**

Kabupaten/Kota Regency/Municipality	2016	2017	2018	2019	2020
(1)	(2)	(3)	(4)	(5)	(6)
Kerinci	6,72	5,86	5,14	5,02	
Merangin	6,22	5,39	5,00	4,82	
Sarolangun	4,26	4,68	4,99	5,08	
Batang Hari	4,65	4,81	4,96	4,99	
Muaro Jambi	5,49	4,95	5,12	5,06	
Tanjung Jabung Timur	2,65	3,07	3,09	4,25	
Tanjung Jabung Barat	3,14	4,48	6,80	5,15	
Tebo	5,40	5,58	5,00	4,78	
Bungo	5,39	5,68	4,71	4,35	
Kota Jambi	6,84	4,68	5,26	5,33	
Kota Sungai Penuh	6,51	6,02	5,04	5,12	
<b>Jambi</b>	<b>4,37</b>	<b>4,60</b>	<b>4,74</b>	<b>4,40</b>	

Catatan/Note: ...

Sumber/Source: BPS/ BPS-Statistics Indonesia

**Tabel**  
**Table** 13.3**Jumlah Penduduk Miskin Menurut Kabupaten/Kota di  
Provinsi Jambi (ribu), 2016–2020**  
**Number of Poor Population by Regency/Municipality in  
Jambi Province (thousand), 2016–2020**

Kabupaten/Kota Regency/Municipality	2016	2017	2018	2019	2020
(1)	(2)	(3)	(4)	(5)	(6)
Kerinci	17,62	17,62	16,79	17,00	17,48
Merangin	36,89	35,48	33,95	32,88	33,92
Sarolangun	26,37	25,61	25,70	25,39	25,79
Batang Hari	28,39	27,49	27,55	26,53	26,54
Muaro Jambi	17,52	18,28	17,38	16,86	17,30
Tanjung Jabung Timur	27,42	27,22	26,99	25,35	24,23
Tanjung Jabung Barat	37,24	36,33	36,28	35,12	34,79
Tebo	23,04	23,18	22,86	22,83	22,47
Bungo	20,96	20,81	21,11	20,87	22,07
Kota Jambi	51,61	52,08	50,61	48,95	50,44
Kota Sungai Penuh	2,75	2,46	2,48	2,55	2,78
<b>Jambi</b>	<b>289,81</b>	<b>286,55</b>	<b>281,69</b>	<b>274,32</b>	<b>277,80</b>

Catatan/Note: ...

Sumber/Source: BPS, Survei Sosial Ekonomi Nasional (Susenas)/BPS-Statistics Indonesia, National Socioeconomic Survey

**Tabel**  
**Table** 13.4

**Persentase Penduduk Miskin Menurut Kabupaten/Kota di Provinsi Jambi, 2016–2020**  
**Percentage of Poor Population by Regency/Municipality in Jambi Province, 2016–2020**

Kabupaten/Kota Regency/Municipality	2016	2017	2018	2019	2020
(1)	(2)	(3)	(4)	(5)	(6)
Kerinci	7,48	7,45	7,07	7,13	7,30
Merangin	9,95	9,43	8,88	8,48	8,63
Sarolangun	9,33	8,87	8,73	8,45	8,42
Batang Hari	10,79	10,33	10,23	9,75	9,65
Muaro Jambi	4,30	4,37	4,05	3,83	3,83
Tanjung Jabung Timur	12,76	12,58	12,38	11,54	10,95
Tanjung Jabung Barat	11,81	11,32	11,10	10,56	10,29
Tebo	6,87	6,79	6,58	6,47	6,26
Bungo	5,99	5,82	5,78	5,60	5,80
Kota Jambi	8,87	8,84	8,49	8,12	8,27
Kota Sungai Penuh	3,13	2,78	2,76	2,81	3,03
<b>Jambi</b>	<b>8,41</b>	<b>8,19</b>	<b>7,92</b>	<b>7,60</b>	<b>7,58</b>

Catatan/Note: ...

Sumber/Source: BPS, Survei Sosial Ekonomi Nasional (Susenas)/BPS-Statistics Indonesia, National Socioeconomic Survey

**Tabel**  
**Table** 13.7**Tingkat Partisipasi Angkatan Kerja (TPAK) Menurut Kabupaten/Kota di Provinsi Jambi, 2017–2020**  
**Labor Force Participation Rate (LFPR) by Regency/ Municipality in Jambi Province, 2017–2020**

Kabupaten/Kota Regency/Municipality	2017	2018	2019	2020
(1)	(2)	(3)	(4)	(5)
Kerinci	69,46	70,89	66,11	69,55
Merangin	69,82	69,90	69,14	70,17
Sarolangun	70,08	67,28	65,36	68,58
Batang Hari	64,39	65,17	60,63	67,02
Muaro Jambi	62,30	64,11	59,39	61,63
Tanjung Jabung Timur	75,97	71,53	70,09	74,18
Tanjung Jabung Barat	70,24	75,42	70,56	74,83
Tebo	70,61	70,79	70,54	71,13
Bungo	65,89	67,43	64,22	64,89
Kota Jambi	64,06	65,79	66,84	64,12
Kota Sungai Penuh	66,05	71,12	63,75	65,99
<b>Jambi</b>	<b>67,52</b>	<b>68,46</b>	<b>66,09</b>	<b>67,79</b>

Catatan/Note:

Sumber/Source: BPS, Survei Angkatan Kerja Nasional (Sakernas) Agustus/BPS-Statistics Indonesia, August National Labor Force Survey







# DATA

## MENCERDASKAN BANGSA



**BADAN PUSAT STATISTIK  
KABUPATEN TANJUNG JABUNG TIMUR**

Jl. Diponegoro Komplek Perkantoran Bukit Menderang  
Pembabon Kecamatan Muara Sabak  
Kabupaten Tanjung Jabung Timur, Muara Sabak

Telp. 0740 - 7370044

Homepage : <http://tanjabtimkab.bps.go.id>

Email : [bps1506@bps.go.id](mailto:bps1506@bps.go.id)

