

KABUPATEN OGAN KOMERING ILIR DALAM ANGKA

Ogan Komering Ilir Regency In Figures

2021



**BADAN PUSAT STATISTIK
KABUPATEN OGAN KOMERING ILIR**
BPS-Statistics of Ogan Komering Ilir Regency

KABUPATEN OGAN KOMERING ILIR DALAM ANGKA

Ogan Komering Ilir Regency In Figures

2021



KABUPATEN OGAN KOMERING ILIR DALAM ANGKA
Ogan Komering Ilir Regency in Figures
2021

ISSN: 2252-908X

No. Publikasi/Publication Number: 16020.2102

Katalog /Catalog: 1102001.1602

Ukuran Buku/Book Size: 14,8 cm x 21 cm

Jumlah Halaman/Number of Pages : xl + 344 hal/pages

Naskah/Manuscript:

BPS Kabupaten Ogan Komering Ilir
BPS-Statistics of Ogan Komering Ilir Regency

Penyunting/Editor:

BPS Kabupaten Ogan Komering Ilir
BPS-Statistics of Ogan Komering Ilir Regency

Gambar Kover/Cover Design:

BPS Kabupaten Ogan Komering Ilir
BPS-Statistics of Ogan Komering Ilir Regency

Ilustrasi Kover/Cover Illustration:

Kota Kayu Agung

Ilustrasi/Illustration:

Freepik.com

Diterbitkan oleh/Published by:

©BPS Kabupaten Ogan Komering Ilir/BPS-Statistics of Ogan Komering Ilir Regency

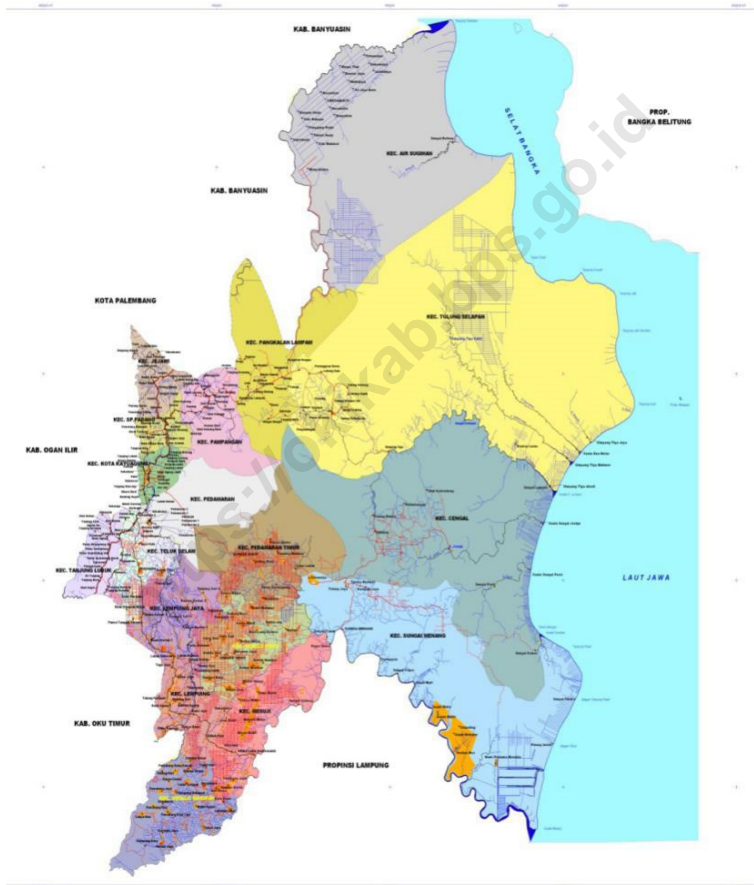
Dicetak oleh/Printed by:

BPS Kabupaten Ogan Komering Ilir
BPS-Statistics of Ogan Komering Ilir Regency

Dilarang mengumumkan, mendistribusikan, mengomunikasikan, dan/atau menggandakan sebagian atau seluruh isi buku ini untuk tujuan komersil tanpa izin tertulis dari Badan Pusat Statistik.

Prohibited to announce, distribute, communicate, and/or copy part or all of this book for commercial purpose without permission from BPS-Statistics Indonesia.

PETA WILAYAH KABUPATEN OGAN KOMERING ILIR
MAP OF OGAN KOMERING ILIR REGENCY



KEPALA BPS KABUPATEN OGAN KOMERING ILIR
CHIEF STATISTICIAN OF OGAN KOMERING ILIR REGENCY



YUDHISTIRA ARYA NOEGRAHA, S.Si., MSi.



KATA PENGANTAR

Ogan Komering Ilir Dalam Angka 2021 merupakan publikasi tahunan yang diterbitkan oleh BPS Kabupaten Ogan Komering Ilir. Disadari bahwa publikasi ini belum sepenuhnya memenuhi harapan pihak pemakai data khususnya para perencana, namun diharapkan dapat membantu melengkapi penyusunan rencana pembangunan di Kabupaten Ogan Komering Ilir.

Publikasi ini dapat terwujud berkat kerjasama dan bantuan dari berbagai pihak baik instansi pemerintah maupun swasta. Kepada semua pihak yang telah memberikan bantuan disampaikan penghargaan dan terima kasih yang sebesar-besarnya.

Walaupun publikasi ini telah disiapkan sebaik-baiknya, namun disadari masih ada kekurangan dan kesalahan yang terjadi. Untuk perbaikan publikasi ini, tanggapan dan saran yang bersifat konstruktif dari para pemakai sangat diharapkan.

Kayuagung, Februari 2021
Kepala Badan Pusat Statistik
Kabupaten Ogan Komering Ilir,

Yudhistira Arya Noegraha, S.Si., M.Si.



PREFACE

Ogan Komering Ilir in Figures 2021 is an annual publication written by Statistics of Ogan Komering Ilir Regency. Honestly, this publication has not perfect yet and has not filled the user's hope, especially for the planners yet, but hopefully it can help to equip compilation of development planning in this regency.

This comprehensive publication has been made possible with the assistance and contribution from several governmental institutions and private organizations. To all parties who have been involved in the preparation of this publication, I would like to express my sincerest appreciation and gratitude.

Comments and constructive suggestions for the improvement of this publication are always welcome.

*Kayuagung, February 2021
Chief Statistician of
Ogan Komering Ilir Regency,*

Yudhistira Arya Noegraha, S.Si., M.Si.



DAFTAR ISI / CONTENTS

	Halaman <i>Page</i>
Kata Pengantar/ <i>Preface</i>	vii
Daftar Isi/ <i>Contents</i>	ix
Daftar Tabel/ <i>List of Tables</i>	xi
Daftar Gambar/ <i>List of Figures</i>	xxxii
Daftar Singkatan/ <i>List of Abbreviations</i>	xxxvii
Statistik Kunci/ <i>Key Statistics</i>	xxxix
1. Geografi dan Iklim/ <i>Geography and Climate</i>	1
2. Pemerintahan/ <i>Government</i>	15
3. Penduduk dan Ketenagakerjaan/ <i>Population and Employment</i>	53
4. Sosial dan Kesejahteraan Rakyat/ <i>Social and Welfare</i>	77
5. Pertanian, Kehutanan, Peternakan, dan Perikanan/ <i>Agriculture, Forestry, Livestock, and Fishery</i>	153
6. Industri, Pertambangan, dan Energi/ <i>Industry, Mining, and Energy</i>	211
7. Pariwisata/ <i>Tourism</i>	227
8. Transportasi dan Komunikasi/ <i>Transportation and Communication</i>	239
9. Perbankan, Koperasi, dan Harga-harga/ <i>Banking, Cooperative, dan Prices</i>	265
10. Pengeluaran Penduduk/ <i>Population Expenditure</i>	281
11. Perdagangan/ <i>Trade</i>	293
12. Sistem Neraca Regional/ <i>System of Regional Accounts</i>	309
13. Perbandingan Antar Kabupaten/Kota/ <i>Regency/Municipal Comparison</i>	331



DAFTAR TABEL/LIST OF TABLES

Halaman
Page

1.	GEOGRAFI DAN IKLIM/GEOGRAPHY AND CLIMATE	
1.1	KEADAAN GEOGRAFI	
	GEOGRAPHY CONDITION	
1.1.1	Luas Daerah dan Jumlah Pulau Menurut Kecamatan di Kabupaten Ogan Komering Ilir, 2020 <i>Total Area and Number of Islands by Subdistrict in Ogan Komering Ilir Regency, 2020</i>	8
1.1.2	Tinggi Wilayah dan Jarak ke Ibukota Kabupaten Ogan Komering Ilir Menurut Kecamatan di Kabupaten Ogan Komering Ilir, 2020 <i>Altitude and Distance to the Capital of Ogan Komering Ilir Regency by Subdistrict in Ogan Komering Ilir Regency, 2020</i>	10
1.2	KEADAAN IKLIM	
	CLIMATE CONDITION	
1.2.1	Pengamatan Unsur Iklim Menurut Bulan di Stasiun Pengamatan Badan Meteorologi Klimatologi dan Geofisika (BKMG) di Stasiun Kenten Palembang, 2020 <i>Observation of Climate Elements By Months at the Meteorology, Climatology and Geophysic Agency Station in Kenten Station Palembang, 2020</i>	11
2.	PEMERINTAHAN/GOVERNMENT	
2.1	WILAYAH ADMINISTRATIF	
	ADMINISTRATIVE AREA	
2.1.1	Jumlah Desa ¹ /Kelurahan Menurut Kecamatan di Kabupaten Ogan Komering Ilir, 2016-2020 <i>Number of Villages¹/Kelurahan by Subdistrict in Ogan Komering Ilir Regency, 2016-2020</i>	26
2.1.2	Jumlah Lingkungan, Dusun, RW dan RT Menurut Kecamatan di Kabupaten Ogan Komering Ilir, 2020	27
	<i>Number of Villages by Subdistricts in Ogan Komering Ilir Regency, 2020</i>	



2.1.3	Batas Wilayah Kecamatan di Kabupaten Ogan Komering Ilir, 2020 <i>Bounded Area of Subdistrict in Ogan Komering Ilir Regency, 2020.....</i>	28
2.2	DEWAN PERWAKILAN RAKYAT DAERAH REGIONAL HOUSE OF REPRESENTATIVE	
2.2.1	Jumlah Anggota Dewan Perwakilan Rakyat Daerah Menurut Partai Politik dan Jenis Kelamin di Kabupaten Ogan Komering Ilir, 2020 <i>Number of Members of The Regional House of Representatives by Political Parties and Sex in Ogan Komering Ilir Regency, 2020</i>	31
2.2.2	Jumlah Anggota Dewan Perwakilan Rakyat Daerah Menurut Partai Politik dan Pendidikan di Kabupaten Ogan Komering Ilir, 2020 <i>Number of Members of The Regional House of Representatives by Political Parties and Education in Ogan Komering Ilir Regency, 2020</i>	32
2.2.3	Jumlah Anggota Dewan Perwakilan Rakyat Daerah Menurut Partai Politik dan Komisi di Kabupaten Ogan Komering Ilir, 2020 <i>Number of Members of The Regional House of Representatives by Political Parties and Commission in Ogan Komering Ilir Regency, 2020</i>	33
2.2.4	Jumlah Keputusan Dewan Perwakilan Rakyat Daerah Kabupaten Ogan Komering Ilir, 2016-2020 <i>Number Decision of Assembly at regional in Ogan Komering Ilir Regency, 2016-2020.....</i>	34
2.3	SUMBER DAYA MANUSIA HUMAN RESOURCES	
2.3.1	Jumlah Pegawai Negeri Sipil Menurut Jabatan dan Jenis Kelamin di Kabupaten Ogan Komering Ilir, Desember 2019 dan Desember 2020 <i>Number of Civil Servants by Occupation and Sex in Ogan Komering Ilir Regency, December 2019 dan December 2020.....</i>	35
2.3.2	Jumlah Pegawai Negeri Sipil Menurut Tingkat Pendidikan dan Jenis Kelamin di Kabupaten Ogan Komering Ilir, Desember 2019 dan Desember 2020 <i>Number of Civil Servants by Educational Level and Sex in Ogan Komering Ilir Regency, December 2019 and December 2020</i>	37



2.3.3	Jumlah Pegawai Negeri Sipil Menurut Tingkat Kepangkatan dan Jenis Kelamin di Kabupaten Ogan Komerling Ilir, Desember 2019 dan Desember 2020 <i>Number of Civil Servants by Hierarchy and Sex in Ogan Komerling Ilir, December 2019 and December 2020.....</i>	39
2.4	KEUANGAN PEMERINTAH GOVERNMENT FINANCE	
2.4.1	Realisasi Pendapatan Pemerintah Kabupaten Ogan Komerling Ilir Menurut Jenis Pendapatan (ribu rupiah), 2016–2019 <i>Actual Ogan Komerling Ilir Regency Government Revenues by Kind of Revenues (thousand rupiahs), 2016–2019.....</i>	41
2.4.2	Realisasi Belanja Pemerintah Kabupaten Ogan Komerling Ilir Menurut Jenis Belanja (ribu rupiah), 2016–2019 <i>Actual Ogan Komerling Ilir Regency Government Expenditures by Kind of Expenditures (thousand rupiahs), 2016–2019</i>	43
2.4.3	Realisasi Anggaran Pendapatan dan Belanja Daerah Kabupaten Ogan Komerling Ilir (Rupiah), 2019 <i>The Realization of Regional Budgeted Government Revenue in Regency of Ogan Komerling Ilir (Rupiahs), 2019.....</i>	45
2.4.4	Jumlah Kegiatan, Penyediaan Dana dan Realisasi Pelaksanaan Kegiatan Pembangunan Anggaran Pendapatan Belanja Daerah Kabupaten Ogan Komerling Ilir menurut Kecamatan, 2019 <i>Number of Activities, Available Fund and Realization of Regional Budget Implementation Programmes in Regency of Ogan Komerling Ilir by Districts, 2019.....</i>	48
2.4.5	Target dan Realisasi Penerimaan Pendapatan Daerah di Kabupaten Ogan Komerling Ilir menurut Jenis Penerimaan (ribuan rupiah), 2018 – 2019 <i>Target and Realization of Regional Revenue in Regency of Ogan Komerling Ilir by Type of Revenue (thousand rupiahs), 2018– 2019.....</i>	49
2.4.6	Target dan Realisasi Penerimaan Dana Alokasi Umum dan Dana Alokasi Khusus Kabupaten Ogan Komerling Ilir (rupiah), 2017-2019 <i>Aim and Realization of revenues General Alocate Fund and Special Alocate Fund Regency of Ogan Komerling ilir (rupiahs), 2017-2019.....</i>	51



**3. PENDUDUK DAN KETENAGAKERJAAN/
POPULATION AND EMPLOYMENT**

**3.1 PENDUDUK
POPULATION**

3.1.1	Penduduk, Laju Pertumbuhan Penduduk, Distribusi Persentase Penduduk, Kepadatan Penduduk, Rasio Jenis Kelamin Penduduk Menurut Kecamatan di Kabupaten Ogan Komering Ilir, 2020 <i>Population, Population Growth Rate, Percentage Distribution of Population, Population Density, and Population Sex Ratio by Subdistrict in Ogan Komering Ilir Regency, 2020</i>	65
3.1.2	Jumlah Penduduk Menurut Kelompok Umur dan Jenis Kelamin di Kabupaten Ogan Komering Ilir, 2020 <i>Population by Age Group and Sex in Ogan Komering Ilir Regency, 2020</i>	68

**3.2 KETENAGAKERJAAN
EMPLOYMENT**

3.2.1	Jumlah Penduduk Berumur 15 Tahun Keatas Menurut Jenis Kegiatan Selama Seminggu yang Lalu dan Jenis Kelamin di Kabupaten Ogan Komering Ilir, 2020 <i>Population Aged 15 Years and Over by Type of Activity During The Previous Week and Sex in Ogan Komering Ilir Regency in Ogan Komering Ilir Regency, 2020</i>	69
3.2.2	Penduduk Berumur 15 Tahun ke Atas Menurut Pendidikan Tertinggi yang Ditamatkan dan Jenis Kegiatan Selama Seminggu yang Lalu di Kabupaten Ogan Komering Ilir, 2020 <i>Population 15 Years of Age and Over by Educational Attainment and Type of Activity During the Previous Week in Ogan Komering Ilir Regency, 2020</i>	70
3.2.3	Penduduk Berumur 15 Tahun Ke Atas yang Bekerja Selama Seminggu yang Lalu Menurut Status Pekerjaan Utama dan Jenis Kelamin di Kabupaten Ogan Komering Ilir, 2020 <i>Population 15 Years of Age and Over who Worked During The Previous Week by Main Employment Status and Sex in Ogan Komering Ilir Regency, 2020</i>	72



3.2.4	Jumlah Pencari Kerja Terdaftar Menurut Kecamatan dan Jenis Kelamin di Kabupaten Ogan Komering Ilir, 2020 <i>Population 15 Years of Age and Over who Worked During Number of Registered Job Applicants by Subdistrict and Sex in Ogan Komering Ilir Regency, 2020</i>	73
3.2.5	Jumlah Penduduk Berumur 15 Tahun ke Atas Menurut Lapangan Pekerjaan Utama di Kabupaten Ogan Komering Ilir, 2019-2020 <i>Population Aged 15 Years and Over by Main Industry in Ogan Komering Ilir Regency, 2019-2020</i>	74
3.2.6	Tingkat Pengangguran Terbuka (TPT) dan Tingkat Partisipasi Angkatan Kerja (TPAK) Kabupaten Ogan Komering Ilir, 2018-2020 <i>Unemployment Rate (UR) and Labor Force Participation Rate (LFPR) in Ogan Komering Ilir Regency, 2018-2020</i>	75
3.2.7	Jumlah Pencari Kerja Terdaftar Menurut Tingkat Pendidikan yang Ditamatkan dan Jenis Kelamin di Kabupaten Ogan Komering Ilir, 2020 <i>Number of Registered Job Applicants by Educational Attainment and Sex in Ogan Komering Ilir Regency, 2020</i>	76
4.	SOSIAL DAN KESEJAHTERAAN RAKYAT/SOCIAL AND WELFARE	
4.1	PENDIDIKAN	
	EDUCATION	
4.1.1	Jumlah Sekolah, Guru, dan Murid Taman Kanak-Kanak (TK) di Bawah Kementerian Pendidikan dan Kebudayaan Menurut Kecamatan di Kabupaten Ogan Komering Ilir, 2019/2020 dan 2020/2021 <i>Number of Schools, Teachers, and Pupils in Kindergarten Under The Ministry of Education and Culture by Subdistrict in Ogan Komering Ilir Regency, 2019/2020 and 2020/2021</i>	91
4.1.2	Jumlah Sekolah, Guru, dan Murid Raudatul Athfal (RA) di Bawah Kementerian Agama Menurut Kecamatan di Kabupaten Ogan Komering Ilir, 2018/2019 dan 2019/2020 <i>Number of Schools, Teachers, and Pupils in Raudatul Athfal (RA) Under The Ministry of Religious Affairs by Subdistrict in Ogan Komering Ilir Regency, 2018/2019 and 2019/2020</i>	94



4.1.3	Jumlah Sekolah, Guru, dan Murid Sekolah Dasar (SD) di Bawah Kementerian Pendidikan dan Kebudayaan Menurut Kecamatan di Kabupaten Ogan Komering Ilir, 2019/2020 dan 2020/2021 <i>Number of Schools, Teachers, and Pupils in Primary Schools Under The Ministry of Education and Culture by Subdistrict in Ogan Komering Ilir Regency, 2019/2020 and 2020/2021</i>	95
4.1.4	Jumlah Sekolah, Guru, dan Murid Madrasah Ibtidaiyah (MI) di Bawah Kementerian Agama Menurut Kecamatan Menurut Kecamatan di Kabupaten Ogan Komering Ilir, 2018/2019 dan 2019/2020 <i>Number of Schools, Teachers, and Pupils in Madrasah Ibtidaiyah (MI) Under The Ministry of Religious Affairs by Subdistrict in Ogan Komering Ilir Regency, 2018/2019 dan 2019/2020</i>	98
4.1.5	Jumlah Sekolah, Guru, dan Murid Sekolah Menengah Pertama (SMP) di Bawah Kementerian Pendidikan dan Kebudayaan Menurut Kecamatan di Kabupaten Ogan Komering Ilir, 2019/2020 dan 2020/2021 <i>Number of Schools, Teachers, and Pupils in Lower Secondary Schools Under The Ministry of Education and Culture by Subdistrict in Ogan Komering Ilir Regency, 2019/2020 and 2020/2021</i>	99
4.1.6	Jumlah Sekolah, Guru, dan Murid Madrasah Tsanawiyah (MTs) di Bawah Kementerian Agama Menurut Kecamatan di Kabupaten Ogan Komering Ilir, 2018/2019 dan 2019/2020 <i>Number of Schools, Teachers, and Pupils in Madrasah Tsanawiyah (MTs) Under The Ministry of Religious Affairs by Subdistrict in Ogan Komering Ilir Regency, 2018/2019 and 2019/2020</i>	102
4.1.7	Jumlah Sekolah, Guru, dan Murid Sekolah Menengah Atas (SMA) di Bawah Kementerian Pendidikan dan Kebudayaan Menurut Kecamatan Kabupaten Ogan Komering Ilir, 2019/2020 dan 2020/2021 <i>Number of Schools, Teachers, and Pupils in Uppper Secondary Schools Under The Ministry of Education and Culture by Subdistrict in Ogan Komering Ilir Regency, 2019/2020 and 2020/2021</i>	103



4.1.8	Jumlah Sekolah, Guru, dan Murid Sekolah Menengah Kejuruan (SMK) di Bawah Kementerian Pendidikan dan Kebudayaan Menurut Kecamatan di Kabupaten Ogan Komering Ilir, 2019/2020 dan 2020/2021 <i>Number of Schools, Teachers, and Pupils in Vocational High Schools Under The Ministry of Education and Culture by Subdistrict in Ogan Komering Ilir Regency, 2019/2020 and 2020/2021</i>	106
4.1.9	Jumlah Sekolah, Guru, dan Murid Madrasah Aliyah (MA) di Bawah Kementerian Agama Menurut Kecamatan di Kabupaten Ogan Komering Ilir, 2018/2019 dan 2019/2020 <i>Number of Schools, Teachers, and Pupils in Madrasah Aliyah (MA) Under the Ministry of Religious Affairs by Subdistrict in Ogan Komering Ilir Regency, 2018/2019 and 2019/2020</i>	109
4.1.10	Jumlah Desa ¹ /Kelurahan yang Memiliki Fasilitas Sekolah Menurut Kecamatan dan Tingkat Pendidikan di Kabupaten Ogan Komering Ilir, 2018–2020 <i>Number of Villages¹/Kelurahan Having Educational Facilities by Subdistrict and Educational Level in Ogan Komering Ilir Regency, 2018–2020</i>	112
4.1.11	Angka Partisipasi Murni (APM) dan Angka Partisipasi Kasar (APK) Menurut Jenjang Pendidikan di Kabupaten Ogan Komering Ilir, 2019 dan 2020 <i>Net Participation Rates and Gross Participation Rates by Educational Level in Ogan Komering Ilir Regency, 2019 and 2020</i>	117
4.1.12	Persentase Penduduk Berumur 15 Tahun ke Atas yang Melek Huruf Menurut Kelompok Umur di Kabupaten Ogan Komering Ilir, 2019 dan 2020 <i>Percentage of Literate People Aged 15 Years and Over by Age Group in Ogan Komering Ilir Regency, 2019 and 2020</i>	118
4.2	KESEHATAN	
	HEALTH	
4.2.1	Jumlah Desa ¹ /Kelurahan Yang Memiliki Sarana Kesehatan Menurut Kecamatan di Kabupaten Ogan Komering Ilir,, 2018–2020 <i>Number of Villages¹/Kelurahan Having Health Facilities by Subdistrict in Ogan Komering Ilir Regency 2018–2020</i>	119



4.2.2	Jumlah Tenaga Kesehatan Menurut Kecamatan di Kabupaten Ogan Komering Ilir, 2020 <i>Number of Health Human Resources by Subdistrict in Ogan Komering Ilir Regency, 2020.....</i>	125
4.2.3	Jumlah Rumah Sakit Umum, Rumah Sakit Khusus, Puskesmas, Klinik Pratama, dan Posyandu Menurut Kecamatan di Kabupaten Ogan Komering Ilir, 2019 dan 2020 <i>Number of General Hospital, Specialized Hospital, Public Health Center, Primary Clinic, and Integrated Health Post by Subdistrict in Ogan Komering Ilir Regency, 2019 and 2020</i>	127
4.2.4	Jumlah 10 Kasus Penyakit Menurut Kecamatan di Kabupaten Ogan Komering Ilir, 2020 <i>Number of Cases of The 10 Most Diseases by Subdistrict in Ogan Komering Ilir Regency, 2020.....</i>	130
4.2.5	Jumlah Bayi Lahir, Bayi Berat Badan Lahir Rendah (BBLR), BBLR Dirujuk, dan Bergizi Buruk di Kabupaten Ogan Komering Ilir, 2011-2020 <i>Number of Births, Babies with Low Birth Weights (LBW), Treated LBW, and Malnutrition Cases in Ogan Komering Ilir Regency, 2011-2020.....</i>	133
4.2.6	Jumlah Bayi Lahir, Bayi Berat Badan Lahir Rendah (BBLR), BBLR Dirujuk Menurut Kecamatan di Kabupaten Ogan Komering Ilir, 2020 <i>Number of Births, Babies with Low Birth Weights (LBW), Treated LBW by Subdistrict in Ogan Komering Ilir Regency, 2020.....</i>	134
4.2.7	Jumlah Ibu Hamil yang Melakukan Kunjungan K1, Melakukan Kunjungan K4, dan Mendapat Tablet Zat Besi (Fe) di Kabupaten Ogan Komering Ilir, 2020 <i>Number of Pregnant Women, Those with One Visit and four Visits of Antenatal Care, and Receiving Iron Supplement in Ogan Komering Ilir Regency, 2020</i>	135
4.2.8	Jumlah Kasus DBD, Diare, TB, dan Malaria Menurut Kecamatan di Kabupaten Ogan Komering Ilir, 2020 <i>Number of Cases of Dengue Fever, Diarrhea, Tuberculosis (TB) and Malaria by Subdistrict in Ogan Komering Ilir Regency, 2020.....</i>	136



4.2.9	Jumlah Kunjungan Rawat Jalan, Rawat Inap, dan Gangguan Jiwa Menurut Kecamatan di Kabupaten Ogan Komering Ilir, 2020 <i>Number of Outpatient, Inpatient and Mental Disorder by Subdistrict in Ogan Komering Ilir Regency, 2020</i>	137
4.2.10	Jumlah Posyandu, Posyandu Aktif dan Tenaga Pengelola menurut Kecamatan di Kabupaten Ogan Komering Ilir, 2019 <i>Number of Maternal and Child Health Center, Active Maternal and Child Health Center and Management Staff by Subdistrict in Ogan Komering Ilir Regency, 2019</i>	138
4.2.11	Jumlah Klinik Keluarga Berencana (KKB) dan Pos Pelayanan Keluarga Berencana Desa (PPKBD) Menurut Kecamatan di Kabupaten Ogan Komering Ilir, 2020 <i>Number of Family Planning Clinics and Village Family Planning Service Units by Subdistrict in Ogan Komering Ilir Regency, 2020</i>	139
4.2.12	Jumlah Klinik Keluarga Berencana (KKB) dan Pos Pelayanan Keluarga Berencana Desa (PPKBD) Menurut Kecamatan di Kabupaten Ogan Komering Ilir, 2020 <i>Number of Family Planning Clinics and Village Family Planning Service Units by Subdistrict in Ogan Komering Ilir Regency, 2020</i>	140
4.2.13	Jumlah Kampung Keluarga Berencana dan Balai Penyuluhan Keluarga Berencana Menurut Kecamatan di Kabupaten Ogan Komering Ilir, 2020 <i>Number of Family Planning Villages and Family Planning Advocation Posts in Ogan Komering Ilir Regency, 2020</i>	143
4.3	AGAMA DAN SOSIAL LAINNYA RELIGION AND OTHER SOCIAL AFFAIRS	
4.3.1	Jumlah Penduduk Menurut Kecamatan dan Agama yang Dianut di Kabupaten Ogan Komering Ilir, 2020 <i>Population by Subdistrict and Religion in Ogan Komering Ilir Regency, 2020</i>	144
4.3.2	Jumlah Tempat Peribadatan Menurut Kecamatan di Kabupaten Ogan Komering Ilir, 2020 <i>Number of Places of Worship by Subdistrict in Ogan Komering Ilir Regency, 2020</i>	145



4.3.3	Jumlah Desa ¹ /Kelurahan yang Mengalami Bencana Alam ² Menurut Kecamatan di Kabupaten Ogan Komering Ilir, 2018, 2019, dan 2020 <i>Number of Villages¹/Kelurahan that Had Natural Disaster² by Subdistrict in Ogan Komering Ilir Regency, 2018, 2019, dan 2020.....</i>	146
4.4	KEMISKINAN	
	POVERTY	
4.4.1	Garis Kemiskinan, Jumlah, dan Persentase Penduduk Miskin di Kabupaten Ogan Komering Ilir, 2013–2020 <i>Poverty Line, Number, and Percentage of Poor People in Ogan Komering Ilir Regency, 2013–2020.....</i>	149
4.4.2	Indeks Kedalaman Kemiskinan dan Indeks Keparahan Kemiskinan di Kabupaten Ogan Komering Ilir, 2013–2020 <i>Poverty Gap Index and Poverty Severity Index in Ogan Komering Ilir Regency, 2013–2020.....</i>	150
4.5	KRIMINALITAS	
	CRIME	
4.5.1	Jumlah Tindak Pidana Menurut Kepolisian Sektor di Kabupaten Ogan Komering Ilir, 2018–2020 <i>Number of Reported Criminal Cases by SubsitRICT Police Office in Ogan Komering Ilir Regency, 2018–2020.....</i>	151
4.5.2	Penyelesaian Tindak Pidana Menurut Kepolisian Sektor di Kabupaten Ogan Komering Ilir, 2018–2020 <i>Crime Clearance by SubsitRICT Police Office in Ogan Komering Ilir Regency, 2018–2020.....</i>	152
5.	PERTANIAN, KEHUTANAN, PETERNAKAN, DAN PERIKANAN/ AGRICULTURE, FORESTRY, LIVESTOCK, AND FISHERY	
5.1	HORTIKULTURA	
	HORTICULTURE	
5.1.1	Luas Panen Tanaman Sayuran Menurut Kecamatan dan Jenis Tanaman di Kabupaten Ogan Komering Ilir (ha), 2019 dan 2020 <i>Harvested Area of Vegetables by Subdistrict and Kind of Plant in Ogan Komering Ilir Regency (ha), 2019 and 2020.....</i>	164



5.1.2	Produksi Tanaman Sayuran Menurut Kecamatan dan Jenis Tanaman di Kabupaten Ogan Komering Ilir (kuintal), 2019 dan 2020 <i>Production of Vegetables by Subdistrict and Kind of Plant in Ogan Komering Ilir Regency (quintal), 2019 and 2020.....</i>	168
5.1.3	Luas Panen Tanaman Sayuran dan Buah-buahan Semusim Menurut Jenis Tanaman di Kabupaten Ogan Komering Ilir (ha), 2017–2020 <i>Harvested Area of Seasonal Vegetables and Fruits by Kind of Plant in Ogan Komering Ilir Regency (ha), 2017–2020</i>	172
5.1.4	Produksi Tanaman Sayuran dan Buah-buahan Semusim Menurut Jenis Tanaman di Kabupaten Ogan Komering Ilir (kuintal), 2017–2020 <i>Production of Seasonal Vegetables and Fruits by Kind of Plant in Ogan Komering Ilir Regency (quintal), 2017–2020.....</i>	173
5.1.5	Luas Panen Tanaman Biofarmaka Menurut Kecamatan dan Jenis Tanaman di Kabupaten Ogan Komering Ilir (m ²), 2019 dan 2020 <i>Harvested Area of Medicinal Plants by Subdistrict and Kind of Plant in Ogan Komering Ilir Regency (m²), 2019 and 2020</i>	174
5.1.6	Produksi Tanaman Biofarmaka Menurut Kecamatan dan Jenis Tanaman di Kabupaten Ogan Komering Ilir (kg), 2019 and 2020 <i>Production of Medicinal Plants by Subdistrict and Kind of Plant in Ogan Komering Ilir Regency (kg), 2019 and 2020</i>	176
5.1.7	Luas Panen Tanaman Biofarmaka Menurut Jenis Tanaman di Kabupaten Ogan Komering Ilir (m ²), 2017–2020 <i>Harvested Area of Medicinal Plants by Kind of Plant in Ogan Komering Ilir Regency (m²), 2017–2020.....</i>	178
5.1.8	Produksi Tanaman Biofarmaka Menurut Jenis Tanaman di Kabupaten Ogan Komering Ilir (kg), 2017–2020 <i>Production of Medicinal Plants by Kind of Plant in Ogan Komering Ilir Regency (kg),2017–2020</i>	179
5.1.9	Luas Panen Tanaman Hias Menurut Kecamatan dan Jenis Tanaman di Kabupaten Ogan Komering Ilir (m ²), 2019 and 2020 <i>Harvested Area of Ornamental Plants by Subdistrict and Kind of Plant in Ogan Komering Ilir Regency (m²), 2019 and 2020.....</i>	180



5.1.10	Produksi Tanaman Hias Menurut Kecamatan dan Jenis Tanaman di Kabupaten Ogan Komering Ilir (tangkai), 2019 and 2020 <i>Production of Ornamental Plants by Subdistrict and Kind of Plant in Ogan Komering Ilir Regency (stalks), 2019 and 2020.....</i>	182
5.1.11	Luas Panen Tanaman Hias Menurut Jenis Tanaman di Kabupaten Ogan Komering Ilir (m ²), 2017–2020 <i>Harvested Area of Ornamental Plants by Kind of Plant in Ogan Komering Ilir Regency (m²), 2017–2020.....</i>	184
5.1.12	Produksi Tanaman Hias Menurut Jenis Tanaman di Kabupaten Ogan Komering Ilir (tangkai), 2017–2020 <i>Production of Ornamental Plants by Kind of Plant in Ogan Komering Ilir Regency (stalks), 2017–2020.....</i>	185
5.1.13	Produksi Buah-buahan Menurut Kecamatan dan Jenis Tanaman di Kabupaten Ogan Komering Ilir (kuintal), 2019 and 2020 <i>Production of Fruits by Subdistrict and Kind of Plant in Ogan Komering Ilir Regency (kuintal), 2019 and 2020.....</i>	186
5.1.14	Produksi Buah–Buahan dan Sayuran Tahunan Menurut Jenis Tanaman di Kabupaten Ogan Komering Ilir (ton), 2017–2020 <i>Production of Annual Fruits and Vegetables by Kind of Plant in in Ogan Komering Ilir Regency (ton), 2017–2020.....</i>	190
5.2	PERKEBUNAN ESTATE CROPS	
5.2.1	Luas Areal Tanaman Perkebunan Menurut Kecamatan dan Jenis Tanaman di Kabupaten Ogan Komering Ilir (ha), 2019 dan 2020 <i>Planted Area of Estate Crops by Subdistrict and Type of Crops in in Ogan Komering Ilir Regency (ha), 2019 and 2020.....</i>	191
5.2.2	Produksi Perkebunan Menurut Kecamatan dan Jenis Tanaman di Kabupaten Ogan Komering Ilir (ton), 2019 dan 2020 <i>Production of Estate by Subdistrict and Type of Crops in Ogan Komering Ilir Regency (ton), 2019 and 2020.....</i>	195
5.3	PETERNAKAN LIVESTOCK	
5.3.1	Populasi Ternak Menurut Kecamatan dan Jenis Ternak di Kabupaten Ogan Komering Ilir, 2019 <i>Livestock Population by Subdistrict and Kind of Livestock in Ogan</i>	



	Halaman Page
<i>Komering Ilir Regency, 2019</i>	199
5.3.2 Jumlah Ternak yang Dipotong Menurut Kecamatan dan Jenis Ternak di Kabupaten Ogan Komering Ilir, 2019 <i>Livestock Slaughtered by Sub District and Kind of Livestock in Ogan Komering Ilir Regency, 2019</i>	201
5.3.3 Populasi Unggas Menurut Kecamatan dan Jenis Unggas di Kabupaten Ogan Komering Ilir, 2019 <i>Poultry Population by Subdistrict and Kind of Poultry in Ogan Komering Ilir Regency, 2019</i>	203
5.4 PERIKANAN	
FISHERY	
5.4.1 Jumlah Rumah Tangga Perikanan Tangkap Menurut Kecamatan dan Subsektor di Kabupaten Ogan Komering Ilir, 2019 dan 2020 <i>Number of Fish Capture Households by Subdistrict and Subsector in Ogan Komering Ilir Regency, 2019 and 2020</i>	204
5.4.2 Produksi Perikanan Tangkap Menurut Kecamatan dan Subsektor di Kabupaten Ogan Komering Ilir (ton), 2019 dan 2020 <i>Production of Fish Capture by Subdistrict and Subsector in Ogan Komering Ilir Regency (ton), 2019 and 2020</i>	205
5.4.3 Jumlah Rumah Tangga Perikanan Budidaya Menurut Kecamatan dan Jenis Budidaya di Kabupaten Ogan Komering Ilir, 2020 <i>Number of Aquaculture Households by Subdistrict and Type of Aquaculture in Ogan Komering Ilir Regency, 2020</i>	206
5.4.4 Produksi Perikanan Budidaya Menurut Kecamatan dan Subsektor di Kabupaten Ogan Komering Ilir (ton), 2020 <i>Production of Aquaculture by Subdistrict and Subsector in Ogan Komering Ilir Regency (ton), 2020</i>	208
5.4.5 Jumlah Perahu/Kapal Menurut Kecamatan dan Jenis Kapal di Kabupaten Ogan Komering Ilir, 2020 <i>Number of Fishing Boats by Subdistrict and Type of Boat in Ogan Komering Ilir Regency, 2020</i>	210



6.	INDUSTRI, PERTAMBANGAN, DAN ENERGI/ INDUSTRY, MINING, AND ENERGY	
6.1	Daya Terpasang, Produksi, dan Distribusi Listrik PT. PLN (Persero) pada Cabang/Ranting PLN Menurut Tahun di Kabupaten Ogan Komering Ilir, 2020 <i>Installed Electricity Power, Production, and Distribution of PT. PLN (Persero) at PLN Branch by Year in Ogan Komering Ilir Regency, 2020...</i>	218
6.2	Jumlah Pelanggan Listrik Menurut Kecamatan di Kabupaten Ogan Komering Ilir, 2016–2020 <i>Number of Electricity Customers by Subdistrict in Ogan Komering Ilir Regency, 2016–2020.....</i>	219
6.3	Jumlah Air yang Disalurkan dan Nilai Menurut Pelanggan di Kabupaten Ogan Komering Ilir, 2020 <i>Number of Distributed Water and Value by Customers Subdistrict in Ogan Komering Ilir Regency, 2020.....</i>	220
6.4	Jumlah Pelanggan dan Air yang Disalurkan Menurut Unit Instalasi di Kabupaten Ogan Komering Ilir, 2020 <i>Number of Customers and Distributed Water by Instalation Unit Area in Ogan Komering Ilir Regency, 2020</i>	221
6.5	Jumlah Perusahaan Industri Menurut Tenaga Kerja dan Kecamatan di Kabupaten Ogan Komering Ilir, 2020 <i>Number of Industries Establishment by Employee and Subdistrict in Ogan Komering Ilir Regency, 2020.....</i>	222
6.6	Jumlah Perusahaan Industri dengan Tenaga Kerja 5-19 Menurut Kecamatan di Kabupaten Ogan Komering Ilir, 2020 <i>Number of Industries Establishment by Employee 5-19 by Subdistrict in Ogan Komering Ilir Regency, 2020</i>	223
6.7	Jumlah Perusahaan Industri dengan Tenaga Kerja 20-99 Menurut Kecamatan di Kabupaten Ogan Komering Ilir, 2020 <i>Number of Industries Establishment by Employee 20-99 by SubdsitRICT in Ogan Komering Ilir Regency, 2020</i>	224
6.8	Jumlah Perusahaan Industri dengan Tenaga Kerja >100 Orang Menurut Kecamatan di Kabupaten Ogan Komering Ilir, 2020 <i>Number of Industries Establishment by Employee More Than 100 by SubdsitRICT in Ogan Komering Ilir Regency, 2020.....</i>	225



7. PARIWISATA/TOURISM

7.1	Jumlah Rumah Makan/Restoran Menurut Kecamatan di Kabupaten Ogan Komering Ilir, 2017–2020 <i>Number of Restaurants by Subdistrict in Ogan Komering Ilir Regency, 2017–2020</i>	234
7.2	Jumlah Hotel dan Akomodasi Lainnya Menurut Kecamatan di Kabupaten Ogan Komering Ilir, 2019-2020 <i>Number of Hotel and Other Accomodations by Subdistrict in Ogan Komering Ilir Regency, 2019-2020</i>	235
7.3	Jumlah Hotel dan Akomodasi Lainnya Menurut Klasifikasi di Kabupaten Ogan Komering Ilir, 2015-2020 <i>Number of Hotel and Other Accomodations by Classification in Ogan Komering Ilir Regency, 2015-2020</i>	236
7.4	Jumlah Objek Wisata Menurut Kecamatan di Kabupaten Ogan Komering Ilir, 2020 <i>Number of Tourist Attraction by Subdistrict in Ogan Komering Ilir Regency, 2020</i>	237

**8. TRANSPORTASI DAN KOMUNIKASI/
TRANSPORTATION AND COMMUNICATION**

8.1 TRANSPORTASI

TRANSPORTATION

8.1.1	Panjang Jalan ¹ Menurut Tingkat Kewenangan Pemerintahan di Kabupaten Ogan Komering Ilir (km), 2018–2020 <i>Length of Roads¹ by Level of Government Authority in Ogan Komering Ilir Regency (km), 2018–2020</i>	247
8.1.2	Panjang Jalan Menurut Jenis Permukaan Jalan di Kabupaten Ogan Komering Ilir (km), 2018–2020 <i>Length of Roads by Type of Road Surface in Ogan Komering Ilir Regency (km), 2018–2020</i>	248
8.1.3	Panjang Jalan Menurut Kondisi Jalan di Kabupaten Ogan Komering Ilir (km), 2018–2020 <i>Length of Roads by Condition of Roads in Ogan Komering Ilir Regency (km), 2018–2020</i>	249



8.1.4	Jumlah Angkutan Darat menurut Jenis Kendaraan dan Kecamatan di Kabupaten Ogan Komering Ilir (Unit), 2018-2020 <i>Number of Land Transportation by Vehicle Type and Subdistrict in Ogan Komering Ilir Regency (Unit), 2018-2020</i>	250
8.1.5	Jumlah Kendaraan Bermotor yang Diuji pada Cabang-cabang Dinas LLAJR Menurut Jenis Kendaraan dan Kecamatan di Kabupaten Ogan Komering Ilir (Unit), 2018-2020 <i>Number of Motor Vehicles Tested at LLAJR Service Branches by Vehicle Type and Subdistrict in Ogan Komering Ilir Regency (Unit), 2018-2020.</i>	253
8.1.6	Jumlah Izin Trayek yang Dikeluarkan menurut Kecamatan di Kabupaten Ogan Komering Ilir, 2018-2020 <i>Number of Route Licenses Issued by Subdistrict in Ogan Komering Ilir Regency, 2018-2020</i>	256
8.1.7	Jumlah Terminal Tipe A, Tipe B, Tipe C menurut Kecamatan di Kabupaten Ogan Komering Ilir (Unit), 2018-2020 <i>Number of Terminals Type A, Type B, Type C by Subdistrict in Ogan Komering Ilir Regency (Unit), 2018-2020</i>	257
8.1.8	Jumlah Pelabuhan Laut, Dermaga dan Tambatan Perahu menurut Kecamatan di Kabupaten Ogan Komering Ilir, 2018-2020 <i>Number of Seaports, Wharfs and Boat Moorings by Subdistrict in Ogan Komering Ilir Regency, 2018-2020</i>	260
8.2	KOMUNIKASI	
	COMMUNICATION	
8.2.1	Jumlah Kantor Pos Pembantu Menurut Kecamatan di Kabupaten Ogan Komering Ilir, 2017–2020 <i>Number of Post Offices Subsidiaries by Subdistrict in Ogan Komering Ilir Regency, 2017–2020</i>	263
8.2.2	Jumlah Pengunjung Perpustakaan Daerah Menurut Jenis Perpustakaan di Kabupaten Ogan Komering Ilir, 2019-2020 <i>Number of Post Offices Subsidiaries by Subdistrict in Ogan Number of Library Visitor by Type of Library in Ogan Komering Ilir Regency, 2019-2020</i>	264



9.	PERBANKAN, KOPERASI, DAN HARGA-HARGA/ BANKING, COOPERATIVE, AND PRICES	
9.1	Jumlah Koperasi Aktif Menurut Kecamatan di Kabupaten Ogan Komering Ilir, 2017–2020 <i>Number of Active Cooperative by Subdistrict in Ogan Komering Ilir Regency, 2017–2020.....</i>	271
9.2	Jumlah Koperasi Menurut Jenis Koperasi dan Kecamatan di Kabupaten Ogan Komering Ilir, 2020 <i>Number of Cooperative by Kind of Cooperative and Subdistrict in Ogan Komering Ilir Regency, 2020.....</i>	272
9.3	Indeks Harga Konsumen per Bulan Menurut Kelompok Pengeluaran (2018=100) di Kota Palembang, 2020 <i>Consumer Price Index per Month by Expenditure Group (2018=100) in Palembang Municipality, 2020.....</i>	273
9.4	Laju Inflasi Bulanan Menurut Kelompok Pengeluaran (2018=100) di Kota Palembang, 2020 <i>Monthly Inflation Rate by Expenditure Group (2018=100) in Palembang Municipality, 2020.....</i>	277
10.	PENGELUARAN PENDUDUK/POPULATION EXPENDITURE	
10.1	Rata-rata Pengeluaran per Kapita Sebulan Menurut Kelompok Komoditas (rupiah) di Kabupaten Ogan Komering Ilir, 2019 dan 2020 <i>Monthly Average Expenditure per Capita by Commodity Group (rupiahs) in Ogan Komering Ilir Regency, 2019 and 2020.....</i>	289
10.1	Persentase Pengeluaran per Kapita Sebulan Menurut Kelompok Komoditas di Kabupaten Ogan Komering Ilir, 2019 dan 2020 <i>Percentage of Monthly Expenditure per Capita by Commodity Group in Ogan Komering Ilir Regency, 2019 and 2020.....</i>	290
10.3	Persentase Penduduk Menurut Golongan Pengeluaran Per Kapita Sebulan di Kabupaten Ogan Komering Ilir, 2020 <i>Percentage of Population by Per Capita Spending Group a Month in Ogan Komering Ilir Regency, 2020.....</i>	291



11. PERDAGANGAN/TRADE

11.1	Jumlah Sarana Perdagangan Menurut Jenisnya di Kabupaten Ogan Komering Ilir, 2017–2020 <i>Number of Trading Facilities by Type of Facility in Ogan Komering Ilir Regency, 2017–2020.....</i>	299
11.2	Jumlah Pedagang Menurut Kecamatan di Kabupaten Ogan Komering Ilir, 2020 <i>Number of Traders by Subdistrict in Ogan Komering Ilir Regency, 2020</i>	300
11.3	Jumlah Pasar Menurut Jenis dan Kecamatan di Kabupaten Ogan Komering Ilir, 2020 <i>Number of Market by Type and Subdistrict in Ogan Komering Ilir Regency, 2020</i>	301
11.4	Jumlah Izin Mendirikan Bangunan yang Diberikan Menurut Kecamatan di Kabupaten Ogan Komering Ilir, 2019-2020 <i>Number of Building Permit by Subdistrict in Ogan Komering Ilir Regency, 2019-2020.....</i>	302
11.5	Jumlah Perusahaan yang Terdaftar Menurut Kecamatan di Kabupaten Ogan Komering Ilir, 2020 <i>Number of Registered Establishment by Subdistrict in Ogan Komering Ilir Regency, 2020.....</i>	303
11.6	Jumlah Nomor Induk Berusaha (NIB) yang Diterbitkan Menurut Kecamatan di Kabupaten Ogan Komering Ilir, 2020 <i>Number of Business Identification Number by Subdistrict in Ogan Komering Ilir Regency, 2020</i>	304
11.7	Jumlah Surat Izin Usaha Perdagangan dan Nomor Induk Berusaha yang Diterbitkan menurut Nama Izin di Kabupaten Ogan Komering Ilir, 2020 <i>Number of Business Trade Licence and Business Identification Number Ogan Komering Ilir Regency, 2020.....</i>	307
11.8	Jumlah Perusahaan Menurut Bentuk Badan Hukum di Kabupaten Ogan Komering Ilir, 2016-2020 <i>Number of Establishments by Type of Business Entity in Ogan Komering Ilir Regency, 2016-2020.....</i>	308



12. SISTEM NERACA REGIONAL/SYSTEM OF REGIONAL ACCOUNTS

12.1.	<p>Produk Domestik Regional Bruto Atas Dasar Harga Berlaku Menurut Lapangan Usaha di Kabupaten Ogan Komering Ilir (miliar rupiah), 2016–2020 <i>Gross Regional Domestic Product at Current Market Prices by Industry in Ogan Komering Ilir Regency (billion rupiahs), 2016–2020</i>.....</p>	321
12.2	<p>Produk Domestik Regional Bruto Atas Dasar Harga Konstan 2010 Menurut Lapangan Usaha di Kabupaten Ogan Komering Ilir (miliar rupiah), 2016–2020 <i>Gross Regional Domestic Product at 2010 Constant Market Prices by Industry in Ogan Komering Ilir Regency (billion rupiahs), 2016–2020 ...</i></p>	323
12.3	<p>Distribusi Persentase Produk Domestik Regional Bruto Atas Dasar Harga Berlaku Menurut Lapangan Usaha di Kabupaten Ogan Komering Ilir, 2016–2020 <i>Percentage Distribution of Gross Regional Domestic Product at Current Market Prices by Industry in Ogan Komering Ilir Regency, 2016–2020</i>.....</p>	325
12.4	<p>Laju Pertumbuhan Produk Domestik Regional Bruto Atas Dasar Harga Konstan 2010 Menurut Lapangan Usaha di Kabupaten Ogan Komering Ilir (persen), 2017–2020 <i>Growth Rate of Gross Regional Domestic Product at 2010 Constant Market Prices by Industry in Ogan Komering Ilir Regency (percent), 2017–2020</i>.....</p>	327
12.5	<p>Produk Domestik Regional Bruto Atas Dasar Harga Berlaku Menurut Jenis Pengeluaran di Kabupaten Ogan Komering Ilir (miliar rupiah), 2015–2019 <i>Gross Regional Domestic Product at Current Market Prices by Type of Expenditure in Ogan Komering Ilir Regency (billion rupiahs), 2015–2019</i>.....</p>	329
12.6	<p>Produk Domestik Regional Bruto Atas Dasar Harga Konstan 2010 Menurut Jenis Pengeluaran di Kabupaten Ogan Komering Ilir (miliar rupiah), 2015–2019..... <i>Gross Regional Domestic Product at 2010 Constant Market Prices by Type of Expenditure in Ogan Komering Ilir Regency (billion rupiahs), 2015–2019</i>.....</p>	330



13.	PERBANDINGAN ANTAR KABUPATEN/ KOTA/ REGENCY/MUNICIPAL COMPARISON	
13.1	Jumlah Penduduk Menurut Kabupaten/Kota di Provinsi Sumatera Selatan (ribu), 2016–2020 <i>Population by Regency/Municipality in Sumatera Selatan Province (thousand), 2016–2020.....</i>	339
13.2	Laju Pertumbuhan Produk Domestik Regional Bruto Atas Dasar Harga Konstan 2010 Menurut Kabupaten/ Kota di Provinsi Sumatera Selatan (persen), 2016–2020 <i>Rate of Growth of Gross Regional Domestic Products at Constant 2010 Prices by Regency/Municipality in Sumatera Selatan Province (percent), 2016–2020.....</i>	340
13.3	Jumlah Penduduk Miskin Menurut Kabupaten/ Kota di Provinsi Sumatera Selatan (ribu), 2016–2020 <i>Number of Poor Population by Regency/Municipality in Sumatera Selatan Province (thousand), 2016–2020.....</i>	341
13.4	Indeks Pembangunan Manusia Menurut Kabupaten/ Kota di Provinsi Sumatera Selatan, 2016–2020 <i>Human Development Index by Regency/Municipality in Sumatera Selatan Province, 2016–2020.....</i>	342
13.5	Persentase Penduduk Miskin Menurut Kabupaten/ Kota dalam Provinsi Sumatera Selatan, 2015-2019 <i>Percentage of Poor Population by Regency/Municipality in Sumatera Selatan Province, 2015-2019.....</i>	343
13.6	Indeks Kemahalan Konstruksi Beberapa Kabupaten/ Kota dalam Provinsi Sumatera Selatan, 2016-2020 <i>Construction Cost Index Some Regency / Municipality in Sumatera Selatan Province, 2016-2020.....</i>	344



DAFTAR GAMBAR/LIST OF FIGURES

		Halaman Page
1.1	Persentase Luas Kecamatan terhadap Luas Kabupaten di Kabupaten Ogan Komering Ilir (%), 2020 <i>Percentage Subdistrict Area of Regency Area in Ogan Komering Ilir Regency (%), 2020.....</i>	6
1.2	Jarak ke Ibukota Kabupaten Ogan Komering Ilir, 2020 <i>Distance to the Capital of Ogan Komering Ilir Regency, 2020.....</i>	7
2.1	Jumlah Desa ¹ /Kelurahan Menurut Kecamatan di Kabupaten Ogan Komering Ilir, 2020 <i>Number of Villages¹/Kelurahan by Subdistrict in Ogan Komering Ilir Regency, 2020</i>	24
2.2	Jumlah Pegawai Negeri Sipil Menurut Tingkat Pendidikan dan Jenis Kelamin di Kabupaten Ogan Komering Ilir, Desember 2020 <i>Number of Civil Servants by Educational Level and Sex in Ogan Komering Ilir Regency, December 2020.....</i>	25
3.1	Kepadatan Penduduk Menurut Kecamatan di Kabupaten Ogan Komering Ilir, 2020 <i>Population Density by Subdistrict in Ogan Komering Ilir Regency, 2020.....</i>	63
3.2	Tingkat Pengangguran Terbuka (TPT) di Kabupaten Ogan Komering Ilir, 2018-2020 <i>Unemployment Rate (UR) in Ogan Komering Ilir Regency, 2018-2020 ..</i>	64
4.1	Jumlah Desa ¹ /Kelurahan yang Memiliki Fasilitas Sekolah Menurut Tingkat Pendidikan di Kabupaten Ogan Komering Ilir, 2018–2020 <i>Number of Villages¹/Kelurahan Having Educational Facilities by Educational Level in Ogan Komering Ilir Regency, 2018–2020</i>	89
4.2	Angka Partisipasi Murni (APM) dan Angka Partisipasi Kasar (APK) Menurut Jenjang Pendidikan di Kabupaten Ogan Komering Ilir, 2019 dan 2020 <i>Net Participation Rates and Gross Participation Rates by Educational Level in Ogan Komering Ilir Regency, 2019 and 2020</i>	90

5.1	Produksi Cabai Menurut Kecamatan di Kabupaten Ogan Komering Ilir (kuintal), 2020 <i>Production of Chilli by Subdistrict in Ogan Komering Ilir Regency (quintal), 2020.....</i>	162
5.2	Luas Areal Tanaman Karet Menurut Kecamatan di Kabupaten Ogan Komering Ilir (ha), 2019 <i>Planted Area of Rubber by Subdistrict in Ogan Komering Ilir Regency (ha), 2019.....</i>	163
6.1	Jumlah Pelanggan Listrik di Kabupaten Ogan Komering Ilir, 2015-2020 <i>Number of Electricity Customers in Ogan Komering Ilir Regency, 2015-2020.....</i>	216
6.2	Jumlah Pelanggan Air di Kabupaten Ogan Komering Ilir, 2018-2020 <i>Number of Customers in Ogan Komering Ilir Regency, 2018-2020.....</i>	217
7.1	Jumlah Rumah Makan/Restoran Menurut Kecamatan di Kabupaten Ogan Komering Ilir, 2016-2020 <i>Number of Restaurants by Subdistrict in Ogan Komering Ilir Regency, 2016-2020.....</i>	232
7.2	Jumlah Hotel dan Akomodasi Lainnya Menurut Kecamatan di Kabupaten Ogan Komering Ilir, 2020 <i>Number of Hotel and Other Accomodations by Subdistrict in Ogan Komering Ilir Regency, 2020.....</i>	233
8.1.	Panjang Jalan Menurut Kondisi Jalan di Kabupaten Ogan Komering Ilir (km), 2020 <i>Length of Roads by Condition of Roads in Ogan Komering Ilir Regency (km), 2020.....</i>	245
8.2.	Jumlah Angkutan Darat menurut Jenis Kendaraan di Kabupaten Ogan Komering Ilir (Unit), 2018-2020 <i>Number of Land Transportation by Vehicle Type in Ogan Komering Ilir Regency (Unit), 2018-2020.....</i>	246



	Halaman Page	
9.1	Jumlah Koperasi Aktif di Kabupaten Ogan Komering Ilir, 2016–2020 <i>Number of Active Cooperative in Ogan Komering Ilir Regency, 2016–2020</i>	269
9.2	Indeks Harga Konsumen per Bulan Menurut Kelompok Pengeluaran (2018=100) di Kota Palembang, 2020 <i>Consumer Price Index per Month by Expenditure Group (2018=100) in Palembang Municipality, 2020</i>	270
10.1	Persentase Pengeluaran per Kapita Sebulan Menurut Kelompok Komoditas di Kabupaten Ogan Komering Ilir, 2020 <i>Percentage of Monthly Expenditure per Capita by Commodity Group in Ogan Komering Ilir Regency, 2020</i>	287
10.2	Persentase Penduduk Menurut Golongan Pengeluaran Per Kapita Sebulan di Kabupaten Ogan Komering Ilir, 2020 <i>Percentage of Population by Per Capita Spending Group a Month in Ogan Komering Ilir Regency, 2020</i>	288
11.1	Jumlah Izin Mendirikan Bangunan yang Diberikan Menurut Kecamatan di Kabupaten Ogan Komering Ilir, 2018-2020 <i>Number of Building Permit by Subdistrict in Ogan Komering Ilir Regency, 2018-2020</i>	297
11.2	Jumlah Perusahaan Menurut Bentuk Badan Hukum di Kabupaten Ogan Komering Ilir, 2016-2020 <i>Number of Establishments by Type of Business Entity in Ogan Komering Ilir Regency, 2016-2020</i>	298
12.1	Produk Domestik Regional Bruto Atas Dasar Harga Berlaku di Kabupaten Ogan Komering Ilir (miliar rupiah), 2020 <i>Gross Regional Domestic Product at Current Market Prices in Ogan Komering Ilir Regency (billion rupiahs), 2020</i>	319
12.2	Laju Pertumbuhan Produk Domestik Regional Bruto Atas Dasar Harga Konstan 2010 di Kabupaten Ogan Komering Ilir (persen), 2016–2020 <i>Growth Rate of Gross Regional Domestic Product at 2010 Constant Market Prices in Ogan Komering Ilir Regency (percent), 2016–2020</i>	320



13.1	Laju Pertumbuhan Produk Domestik Regional Bruto Atas Dasar Harga Konstan 2010 Menurut Kabupaten/ Kota di Provinsi Sumatera Selatan (persen), 2020 <i>Rate of Growth of Gross Regional Domestic Products at Constant 2010 Prices by Regency/Municipality in Sumatera Selatan (percent), 2020.....</i>	337
13.2	Indeks Pembangunan Manusia Menurut Kabupaten/ Kota di Provinsi Sumatera Selatan, 2020 <i>Human Development Index by Regency/Municipality in Sumatera Selatan Province, 2020.....</i>	338

<https://lokikab.bps.go.id>



PENJELASAN UMUM/EXPLANATORY NOTES

Tanda-tanda, satuan-satuan, dan lain-lainnya yang digunakan dalam publikasi ini adalah sebagai berikut:

Symbols, measurement units, and acronyms which are used in this publication, are as follows:

1. TANDA-TANDA/SYMBOLS

Data tidak tersedia/ <i>Data not available</i>	:	...
Tidak ada atau nol / <i>Null or zero</i>	:	-
Data dapat diabaikan/ <i>Data negligible</i>	:	0
Tanda decimal/ <i>Decimal point</i>	:	,
Data tidak dapat ditampilkan/ <i>Not applicable</i>	:	NA
Angka estimasi/ <i>Estimated figures</i>	:	e
Angka diperbaiki/ <i>Revised figures</i>	:	r
Angka sementara/ <i>Preliminary figures</i>	:	x
Angka sangat sementara/ <i>Very preliminary figures</i>	:	xx
Angka sangat sangat sementara/ <i>Very very preliminary figures</i>	:	xxx

2. SATUAN/UNITS

barel/ <i>barrel</i>	:	158,99 liter/ <i>litres</i> = $1/6,2898 \text{ m}^3$
hektar (ha)/ <i>hectare (ha)</i>	:	10 000 m ²
kilometer (km)/ <i>kilometres (km)</i>	:	1 000 meter/ <i>meters (m)</i>
knot/ <i>knot</i>	:	1,8523 km/jam (<i>km/hour</i>)
kuintal/ <i>quintal</i>	:	100 kg
KWh	:	1 000 Watt hour
MWh	:	1 000 KWh
liter (untuk beras)/ <i>litre (for rice)</i>	:	0,80 kg
MMSCF	:	$1/35,3 \text{ m}^3$
metrik ton (m.ton)/ <i>metric ton (m. ton)</i>	:	0,98421 long ton = 1 000 kg
ons/ <i>ounce</i>	:	28,31 gram/ <i>grams</i>
ton	:	1 000 kg

Satuan lain: buah, dus, butir, helai/lembar, kaleng, batang, pulsa, ton kilometer (ton-km), jam, menit, persen (%).

Other units: unit, pack, pieces, sheet, tin, pulse, ton-kilometres(ton-km), hour, minute, percent (%).

Perbedaan angka di belakang koma disebabkan oleh pembulatan angka.
The difference in decimal numbers is caused by rounding.

DAFTAR SINGKATAN/ LIST OF ABBREVIATIONS

RB	: Rumah Bersalin/ <i>Delivery House</i>
Pustu	: Puskesmas pembantu/ <i>Auxiliary Public Health Center</i>
BP	: Balai Pengobatan/ <i>Polyclinic</i>
SIUP	: Surat Ijin Usaha Perdagangan/ <i>Trading Permission Letter</i>
TDP	: Tanda Daftar Perusahaan/ <i>Company Registration Identity</i>
IMB	: Izin Mendirikan Bangunan/ <i>Building Permit</i>
NIB	: Nomor Induk Berusaha/ <i>Business Identification Number</i>
KB	: Keluarga Berencana/ <i>Family Planning</i>
KKB	: Klinik Keluarga Berencana/ <i>Family Planning Villages</i>
PPKBD	: Pos Pelayanan Keluarga Berencana Desa/ <i>Family Planning Advocation Post</i>
KUD	: Koperasi Unit Desa/ <i>Village Unit Cooperative</i>
KPRI	: Koperasi Pegawai Republik Indonesia/ <i>Republic of Indonesia Employee Cooperative</i>
KOPKAR	: Koperasi Karyawan/ <i>Employee Cooperative</i>
APM	: Angka Partisipasi Murni/ <i>Net Participation Rates</i>
APK	: Angka Partisipasi Kasar / <i>Gross Participation Rates</i>
PT	: Perseroan Terbatas / <i>Join Stock Company</i>
CV	: Perusahaan Komanditer/ <i>Commanditaire vennootschap/ Kommaditgesellschaft</i>



Statistik Kunci, 2018–2020

Key Statistics, 2018–2020

Rincian/Description	Satuan/Unit	2018	2019	2020
(1)	(2)	(5)	(6)	(7)
SOSIAL/SOCIAL				
Penduduk/Population	ribu/thousand	821,53 ¹	832,15 ¹	769,35 ²
Angka Harapan Hidup-e _v /Life Expectancy Rate	tahun/years	68,22	68,41	68,61
Angka Melek Huruf Usia 15+ /Literacy Rate Aged 15+	%	98,24	97,96	98,19
Tingkat Partisipasi Angkatan Kerja –TPAK ³	%	70,28	70,96	65,25
Labour Force Participation Rate-LFPR ³				
Tingkat Pengangguran Terbuka-TPT ³	%	2,65	2,98	3,29
Unemployment Rate-UR ³				
Penduduk Miskin ⁴ /Poor People ⁴	ribu/thousand	124,86	124,14	123,34
Persentase Penduduk Miskin ⁴	%	15,28	15,01	14,73
Percentage of Poor People ⁴				
Indeks Pembangunan Manusia-IPM ⁵	—	66,57	66,96	66,82
Human Development Index ⁵				
EKONOMI/ECONOMIC				
Produk Domestik Regional Bruto (PDRB) Harga Berlaku ⁶	miliar rupiah	26 839,37	28 763,07 ^x	29 345,47 ^{xx}
Gross Domestic Regional Bruto (GDRP) at Current Price ⁶	billion rupiahs			
Laju Pertumbuhan Ekonomi ⁷ /Economic Growth ⁷	%	4,94	5,08 ^x	0,24 ^{xx}

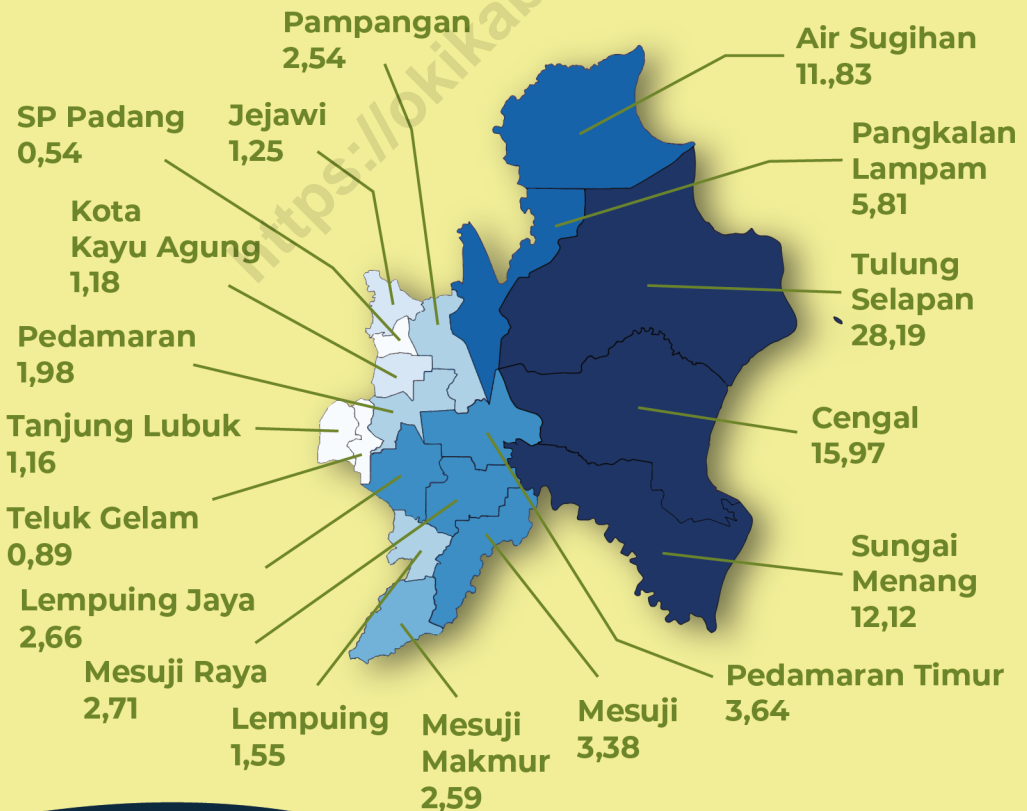
- Catatan/Notes:
- ¹ Hasil Proyeksi SUPAS 2015-2025/ The Result of 2015-2025 Population Survey Between Censuses
 - ² Hasil SP2020 (September)/ The Result of the 2020 Population Census (September)
 - ³ Kondisi Agustus (revisi)/Condition at August (revised)
 - ⁴ Kondisi Maret/Condition at March
 - ⁵ Sejak tahun 2010, IPM dihitung dengan metode baru. Komponen IPM metode baru adalah angka harapan hidup saat lahir, harapan lama sekolah, rata-rata lama sekolah, dan pengeluaran per kapita/Since 2010, HDI was calculated using new method. New HDI component are life expectancy at birth, expected years of schooling, means years of schooling, and expenditure per capita
 - ⁶ Mulai tahun 2010 mengadopsi System of National Account 2008 (SNA 2008)/Since 2010 is in line with System of National Account 2008 (SNA 2008)
 - ⁷ Sebelum 2011 menggunakan tahun dasar 2000 (2000=100), mulai 2011 menggunakan tahun dasar 2010 (2010=100)/Before 2011 using 2000 base year (2000=100), since 2011 using 2010 base year (2010=100)

01

GEOGRAFI DAN IKLIM

Geography and Climate

Persentase Luas Daerah Menurut Kecamatan



PENJELASAN TEKNIS

1. Secara astronomis, Kabupaten Ogan Komering Ilir terletak di antara 2°30' - 4°15' Lintang Selatan dan di antara 104°20' - 106°00' Bujur Timur.
2. Berdasarkan posisi geografisnya, Kabupaten Ogan Komering Ilir memiliki batas-batas : Utara - Kabupaten Banyuasin Kabupaten Ogan Ilir dan Kota Palembang; Selatan - Kabupaten Ogan Komering Ulu Timur dan Provinsi Lampung; Barat - Kabupaten Ogan Ilir; Timur - Selat Bangka dan Laut Jawa.
3. Kabupaten Ogan Komering Ilir terdiri dari 18 kecamatan, yaitu : Lempuing, Lempuing Jaya, Mesuji, Sungai Menang, Mesuji Makmur, Mesuji Raya, Tulung Selapan, Cengal, Pedamaran, Pedamaran Timur, Tanjung Lubuk, Teluk Gelam, Kayuagung, Sirah Pulau Padang, Jejawi, Pampangan, Pangkalan Lampam, serta Air Sugihan.

TECHNICAL NOTES

1. *Astronomically, Ogan Komering Ilir Regency is located between 2°30' - 4°15' South Latitude and 104°20' - 106°00' East Longitude.*
2. *In terms of geographic position, Ogan Komering Ilir Regency has boundaries as follows: North - Banyuasin Regency, Ogan Ilir Regency and Palembang Municipality; South - Ogan Komering Ulu Timur Regency and Lampung Province; West - Ogan Ilir Regency; East - Bangka Strait and Java Sea.*
3. *Ogan Komering Ilir Regency has 18 subdistrict. These include: Lempuing, Lempuing Jaya, Mesuji, Sungai Menang, Mesuji Makmur, Mesuji Raya, Tulung Selapan, Cengal, Pedamaran, Pedamaran Timur, Tanjung Lubuk, Teluk Gelam, Kayuagung, Sirah Pulau Padang, Jejawi, Pampangan, Pangkalan Lampam, and Air Sugihan.*



ULASAN

Ogan Komering Ilir merupakan dataranrendah denganketinggian rata-rata + 10 meter di atas permukaan laut, terletak pada posisi 2°30' - 4°15' Lintang Selatan, serta 104°20' dan 106°00' bujur Timur. Luas wilayah Kabupaten Ogan Komering Ilir, adalah 19.023,47 km².

Akhir tahun 2020, wilayah administrasi Kabupaten Ogan Komering Ilir terdiri dari 18 wilayah kecamatan, berdasarkan Peraturan Menteri Dalam Negeri no. 39 tahun 2015 luas daratan masing-masing Kecamatan, yaitu: Lempuing (525,61 km²), Lempuing Jaya (503,80 km²), Mesuji (55,86 km²), Sungai Menang (2.876,17 km²), Mesuji Makmur (1.513,14 km²), Mesuji Raya (128,85 km²), Tulung Selapan (4.853,40 km²), Cengal (2.226,41 km²), Pedamaran (1.059,68 km²), Pedamaran Timur (464,79 km²), Tanjung Lubuk (222,97 km²), Teluk Gelam (168,29 km²), Kayuagung (145,45 km²), Sirah pulau Padang (149,08 km²), Jejawi (218,98 km²), Pampangan (177,42 km²), Pangkalan Lampam (1.139,75 km²), serta Air Sugihan (2.593,82 km²).

Berdasarkan elevasi (ketinggian dari permukaan laut), dataran di Kabupaten Ogan Komering Ilir terdiri dari:

0 m - 10 m = 61,11 %
 11 m - 20 m = 22,22 %
 21 m - 30 m = 11,11%
 31 m keatas = 5,55 %

DESCRIPTION

Ogan Komering Ilir is an area with average high around 10 meters of sea surface, it is located between 2°30' - 4°15' south latitude, 104°20' and 106°00' east longitude. Area of Ogan Komering Ilir Regency was 19.023,47 km².

In 2020, Ogan Komering Ilir is divided into eighteen subdistricts, based on home affairs regulation no. 39/2015 the land area of each district is Lempuing (525,61 km²), Lempuing Jaya (503,80 km²), Mesuji (55,86 km²), Sungai Menang (2.876,17 km²), Mesuji Makmur (1.513,14 km²), Mesuji Raya (128,85 km²), Tulung Selapan (4.853,40 km²), Cengal (2.226,41 km²), Pedamaran (1.059,68 km²), Pedamaran Timur (464,79 km²), Tanjung Lubuk (222,97 km²), Teluk Gelam (168,29 km²), Kayuagung (145,45 km²), Sirah pulau Padang (149,08 km²), Jejawi (218,98 km²), Pampangan (177,42 km²), Pangkalan Lampam (1.139,75 km²), serta Air Sugihan (2.593,82 km²).

Based on elevation (high of sea surface), land in Ogan Komering Ilir Regency consists of:

*0 m- 10 m = 61,11 %
 11 m-20 m = 22,22 %
 21m - 30 m = 11,11 %
 31 m and over = 5,55 %*



Jarak antara Ibukota Kabupaten ke Daerah Kecamatan:

1. Kayuagung-Lempuing: 72 km
2. Kayuagung-Lempuing Jaya: 55 km
3. Kayuagung- Mesuji : 96 km
4. Kayuagung-Sungai Menang: 175km
5. Kayuagung-Mesuji Makmur: 130 km
6. Kayuagung-Mesuji Raya: 110 km
7. Kayuagung-Tulung Selapan : 87 km
8. Kayuagung-Cengal: 150 km
9. Kayuagung-Pedamaran : 18 km.
10. Kayuagung-Pedamaran Timur: 50 km.
11. Kayuagung – Tanjung Lubuk: 34 km.
12. Kayuagung – Teluk Gelam: 17 km.
13. Kayuagung - Kayuagung: - km
14. Kayuagung – SP Padang: 21 km
15. Kayuagung – Jejawi: 58 km
16. Kayuagung-Pampangan: 42 km
17. Kayuagung-Pangkalan Lampam: 54 km
18. Kayuagung – Air Sugihan : 200 km

Wilayah Kabupaten Ogan Komering Ilir bagian utara berbatasan dengan Kabupaten Banyuasin, Kabupaten Ogan Ilir dan Kota Palembang; bagian timur berbatasan dengan Selat Bangka dan Laut Jawa; bagian selatan berbatasan dengan Provinsi Lampung dan Kabupaten Ogan Komering Ulu Timur, dan bagian barat berbatasan dengan Kabupaten Ogan Ilir.

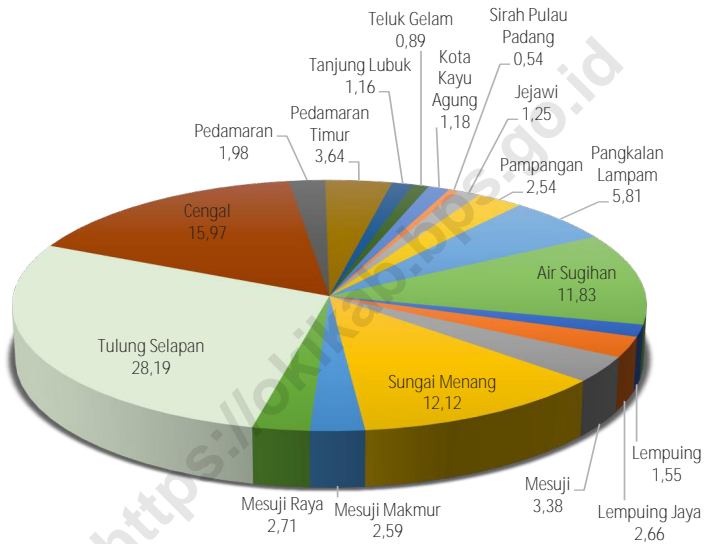
Distance between Capital Regency to Capital Subdistrict:

1. *Kayuagung - Lempuing: 72 km*
2. *Kayuagung – Lempuing Jaya: 55 km*
3. *Kayuagung – Mesuji : 96 km*
4. *Kayuagung – Sungai Menang: 175 km*
5. *Kayuagung – Mesuji Makmur: 130 km*
6. *Kayuagung – Mesuji Raya: 110 km*
7. *Kayuagung – Tulung Selapan : 87 km*
8. *Kayuagung - Cengal: 150 km*
9. *Kayuagung – Pedamaran : 18 km.*
10. *Kayuagung – Pedamaran Timur: 50 km.*
11. *Kayuagung – Tanjung Lubuk: 34 km.*
12. *Kayuagung – Teluk Gelam: 17 km.*
13. *Kayuagung - Kayuagung: - km*
14. *Kayuagung – SP Padang: 21 km*
15. *Kayuagung – Jejawi: 58 km*
16. *Kayuagung – Pampangan: 42 km*
17. *Kayuagung- Pangkalan Lampam : 54 km*
18. *Kayuagung – Air Sugihan : 200 km*

Territorial Boundaries of Ogan Komering Ilir Regency in northern area bordered by Banyuasin Regency, Ogan Ilir Regency, Palembang Municipality; eastern area border on Bangka Strait and Java Sea; southern area border on Lampung Province and Ogan Komering Ulu Timur Regency and western area bordered by Ogan Ilir Regency.

Gambar 1.1
Figures

Persentase Luas Kecamatan terhadap Luas Kabupaten di Kabupaten Ogan Komering Ilir (%), 2020
Percentage Subdistrict Area of Regency Area in Ogan Komering Ilir Regency (%), 2020

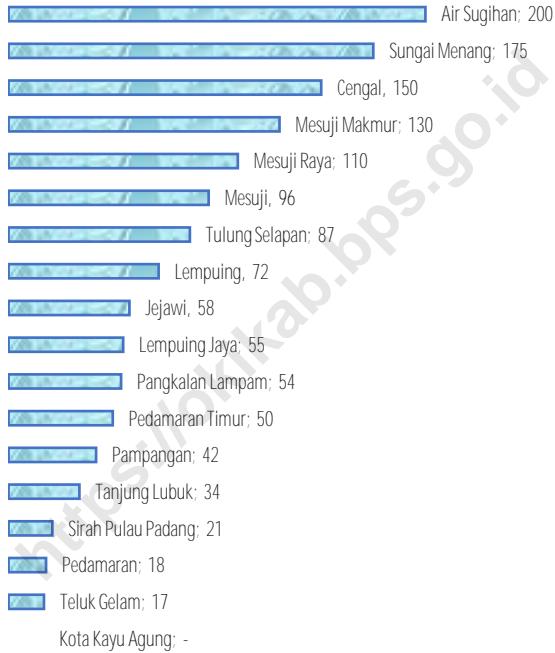


Sumber/Source: Bagian Pemerintahan Daerah Kabupaten Ogan Komering Ilir / Supporting Office of Village Community of Ogan Komering Ilir Regency



Gambar 1.2
Figures

Jarak ke Ibukota Kabupaten Ogan Komering Ilir, 2020
Distance to the Capital of Ogan Komering Ilir Regency, 2020



Sumber/Source: Bagian Pemerintahan Daerah Kabupaten Ogan Komering Ilir / *Supporting Office of Village Community of Ogan Komering Ilir Regency*

1.1 KEADAAN GEOGRAFI GEOGRAPHY CONDITION

Tabel 1.1.1 **Luas Daerah dan Jumlah Pulau Menurut Kecamatan di Kabupaten Ogan Komering Ilir, 2020**
Table 1.1.1 **Total Area and Number of Islands by Subdistrict in Ogan Komering Ilir Regency, 2020**

Kecamatan <i>Subdistrict</i>	Ibukota Kecamatan <i>Capital of Subdistrict</i>	Luas <i>Total Area</i> (km ² /sq.km)
(1)	(2)	(3)
Lempuing	Tugumulyo	295,61
Lempuing Jaya	Lubuk Seberuk	505,80
Mesuji	Pematang Panggang	642,86
Sungai Menang	Sungai Menang	2 305,42
Mesuji Makmur	Catur Tunggal	493,14
Mesuji Raya	Kemang Indah	515,85
Tulung Selapan	Tulung Selapan Ulu	5 363,65
Cengal	Cengal	3 038,66
Pedamaran	Menang Raya	376,68
Pedamaran Timur	Sumber Hidup	692,79
Tanjung Lubuk	Tanjung Lubuk	219,97
Teluk Gelam	Seriguna	169,29
Kota Kayu Agung	Cinta Raja	224,45
Sirah Pulau Padang	Terate	102,08
Jejawi	Jejawi	237,98
Pampangan	Pampangan	483,42
Pangkalan Lampam	Pangkalan Lampam	1 104,75
Air Sugihan	Kertamukti	2 251,07
Ogan Komering Ilir	Kota Kayuagung	19 023,47



Lanjutan Tabel/*Continued Table* 1.1.1

Kecamatan <i>Subdistrict</i>	Persentase terhadap Luas Kabupaten <i>Percentage to Regency Area</i>	Jumlah Pulau ¹ <i>Number of Islands¹</i>
(1)	(4)	(5)
Lempuing	1,55	-
Lempuing Jaya	2,66	-
Mesuji	3,38	-
Sungai Menang	12,12	-
Mesuji Makmur	2,59	-
Mesuji Raya	2,71	-
Tulung Selapan	28,19	-
Cengal	15,97	-
Pedamaran	1,98	-
Pedamaran Timur	3,64	-
Tanjung Lubuk	1,16	-
Teluk Gelam	0,89	-
Kota Kayu Agung	1,18	-
Sirah Pulau Padang	0,54	-
Jejawi	1,25	-
Pampangan	2,54	-
Pangkalan Lampam	5,81	-
Air Sugihan	11,83	-
Ogan Komering Ilir	100,00	-

Catatan/*Note*: ¹ Berdasarkan informasi Kementerian Dalam Negeri Tahun 2018/*Based on information from Ministry of Home Affairs, 2018*

Sumber/*Source*: Bagian Pemerintahan Daerah Kabupaten Ogan Komering Ilir / *Supporting Office of Village Community of Ogan Komering Ilir Regency*

Tabel
Table 1.1.2

Tinggi Wilayah dan Jarak ke Ibukota Kabupaten Ogan Komerling Ilir Menurut Kecamatan di Kabupaten Ogan Komerling Ilir, 2020
Altitude and Distance to the Capital of Ogan Komerling Ilir Regency by Subdistrict in Ogan Komerling Ilir Regency, 2020

Kecamatan Subdistrict	Tinggi Wilayah (mdpl) Altitude (m a.s.l)	Jarak ke Ibukota Kabupaten (km) Distance to the Capital of Regency (km)
(1)	(5)	(6)
Lempuing	10	72
Lempuing Jaya	10	55
Mesuji	40	96
Sungai Menang	8	175
Mesuji Makmur	30	130
Mesuji Raya	25	110
Tulung Selapan	10	87
Cengal	15	150
Pedamaran	10	18
Pedamaran Timur	12	50
Tanjung Lubuk	10	34
Teluk Gelam	15	17
Kota Kayu Agung	10	–
Sirah Pulau Padang	10	21
Jejawi	8	58
Pampangan	10	42
Pangkalan Lampam	15	54
Air Sugihan	8	200
Ogan Komerling Ilir	10	–

Sumber/Source: Badan Pertanahan Nasional Kabupaten Ogan Komerling Ilir / Office of National Land Authority of Ogan Komerling Ilir Regency



1.2 KEADAAN IKLIM CLIMATE CONDITION

Tabel 1.2.1 Pengamatan Unsur Iklim Menurut Bulan di Stasiun
Table Pengamatan Badan Meteorologi Klimatologi dan
Geofisika (BKMG) di Stasiun Kenten Palembang, 2020
*Observation of Climate Elements By Months at the
Meteorology, Climatology and Geophysic Agency Station in
Kenten Station Palembang, 2020*

Bulan Month	Suhu/Temperature (°C)			Kelembaban/Humidity (%)		
	Minimum	Rata-rata Average	Maksimum Maximum	Minimum	Rata-rata Average	Maksimum Maximum
(1)	(2)	(3)	(4)	(5)	(6)	(7)
Januari/January	23,20	28,65	33,20	56,00	81,88	100,00
Februari/February	23,10	28,60	33,40	60,00	82,33	100,00
Maret/March	22,40	29,34	34,80	55,00	80,60	100,00
April/April	22,00	29,11	34,80	55,00	80,96	100,00
Mei/May	22,80	29,58	34,60	44,00	79,77	100,00
Juni/June	22,00	29,07	34,40	56,00	79,77	100,00
Juli/July	23,20	28,74	34,60	58,00	81,93	98,00
Agustus/August	23,00	30,09	36,80	47,00	72,18	100,00
September/September	22,60	29,41	36,00	52,00	74,44	100,00
Oktober/October	22,20	29,28	34,60	49,00	76,62	100,00
November/November	22,60	29,19	35,40	52,00	77,56	100,00
Desember/December	22,00	28,56	34,40	54,00	80,34	100,00

Lanjutan Tabel/*Continued Table 1.2.1*

Bulan Month	Kecepatan Angin (m/det) Wind Velocity (m/sec)			Tekanan Udara/Atmospheric Pressure (mb)		
	Minimum	Rata-rata Average	Maksimum Maximum	Minimum	Rata-rata Average	Maksimum Maximum
(1)	(8)	(9)	(10)	(11)	(12)	(13)
Januari/January	<i>calm</i>	1,80	5,66	1 005,60	1 009,42	1 014,40
Februari/February	<i>calm</i>	1,97	4,63	1 005,20	1 009,97	1 014,30
Maret/March	<i>calm</i>	1,59	6,17	1 004,80	1 008,93	1 013,50
April/April	<i>calm</i>	1,22	4,12	1 004,80	1 009,06	1 013,10
Mei/May	<i>calm</i>	1,40	9,77	1 003,60	1 008,21	1 013,00
Juni/June	<i>calm</i>	1,53	4,12	1 004,10	1 008,69	1 012,20
Juli/July	<i>calm</i>	1,55	4,12	1 004,30	1 008,15	1 011,40
Agustus/August	<i>calm</i>	2,01	5,66	1 004,10	1 008,32	1 012,20
September/September	<i>calm</i>	1,83	13,89	1 004,30	1 008,63	1 012,60
Oktober/October	<i>calm</i>	1,32	5,14	1 003,40	1 008,02	1 012,00
November/November	<i>calm</i>	1,20	5,66	1 001,30	1 008,41	1 013,70
Desember/December	<i>calm</i>	1,54	5,14	1 003,20	1 007,83	1 011,60



Lanjutan Tabel/*Continued Table 1.2.1*

Bulan Month	Jumlah Curah Hujan Number of Precipitation (mm)	Jumlah Hari Hujan (hari) Number of Rainy Days (day)	Penyinaran Matahari Duration of Sunshine (%)
(1)	(14)	(15)	(16)
Januari/January	114,30	29	42,08
Februari/February	298,50	22	50,09
Maret/March	367,90	19	58,87
April/April	396,50	24	58,21
Mei/May	265,30	20	55,36
Juni/June	133,00	19	60,42
Juli/July	74,90	20	61,21
Agustus/August	48,60	10	76,53
September/September	116,00	14	60,63
Oktober/October	251,80	17	49,23
November/November	333,60	23	58,67
Desember/December	228,20	22	37,93

Catatan/Note: Kecepatan angin dicatat per jam

Sumber/Source: Badan Meteorologi Klimatologi dan Geofisika Kenten Palembang / *Meteorology, Climatology and Geophysics, Kenten Station, Palembang*

02

PEMERINTAHAN

Government



Laki - Laki
2.988

Perempuan
4.594

**Jumlah Pegawai Negeri Sipil
Menurut Jenis Kelamin**

PENJELASAN TEKNIS**TECHNICAL NOTES**

1. Anggota Dewan Perwakilan Rakyat Daerah (DPRD) dipilih melalui pemilihan umum (pemilu) dan dilantik dalam masa jabatan lima tahun.
 2. Dewan Perwakilan Rakyat Daerah provinsi (DPRD provinsi) merupakan lembaga perwakilan rakyat daerah yang berkedudukan sebagai unsur penyelenggara pemerintahan daerah provinsi. DPRD provinsi terdiri atas anggota partai politik peserta pemilihan umum yang dipilih melalui pemilihan umum.
 3. Pemerintah Daerah di Indonesia adalah penyelenggara pemerintahan daerah menurut asas otonomi dan tugas pembantuan dengan prinsip otonomi seluas-luasnya dalam sistem dan prinsip Negara Kesatuan Republik Indonesia sebagaimana dimaksud dalam Undang-Undang Dasar 1945. Pemerintah daerah adalah Gubernur, Bupati, atau Walikota, dan Perangkat Daerah sebagai unsur penyelenggara pemerintahan daerah.
 4. Negara Kesatuan Republik Indonesia dibagi atas daerah-daerah provinsi. Daerah provinsi itu dibagi lagi atas daerah kabupaten dan
1. *Regional House of Representatives (DPRD) members are elected through a general election and appointed for a five-years membership.*
 2. *Provincial Regional House of Representatives (DPRD province) is the representative body of the people area serves as a component of the provincial government. Provincial assembly consisting of members of political parties participating in elections are elected through general elections.*
 3. *Local Government in Indonesia is the regional administration in accordance with the principle of autonomy and duty of assistance with the principle of broad autonomy within the system and the principles of the Republic of Indonesia as stipulated in the Constitution of 1945. The local government is the governor, regent or mayor, and the Region as an element of the regional administration.*
 4. *Unitary Republic of Indonesia is divided into areas of the province. The area was divided over the province of the districts and areas of the city. Each provincial, district,*



daerah kota. Setiap daerah provinsi, daerah kabupaten, dan daerah kota mempunyai pemerintahan daerah yang diatur dengan undang-undang.

5. Gubernur, Bupati dan Wali Kota masing-masing sebagai Kepala Pemerintah Daerah Provinsi, Daerah Kabupaten dan Daerah Kota dipilih secara demokratis. Pemerintah daerah menjalankan otonomi seluas-luasnya, kecuali urusan pemerintahan yang oleh undang-undang ditentukan sebagai urusan Pemerintah Pusat.

6. Dalam penyelenggaraan Pemerintahan Daerah, Kepala Daerah dibantu oleh Perangkat Daerah yang terdiri dari:

- Unsur staf yang membantu penyusunan kebijakan dan koordinasi, diwadahi dalam Sekretariat;
- Unsur pengawas yang diwadahi dalam bentuk Inspektorat;
- Unsur perencana yang diwadahi dalam bentuk Badan;
- Unsur pendukung tugas Kepala daerah dalam penyusunan dan pelaksanaan kebijakan daerah yang bersifat spesifik, diwadahi dalam Lembaga Teknis Daerah; serta
- Unsur pelaksana urusan daerah yang diwadahi dalam Dinas Daerah

and local government areas of the city have regulated by law.

5. Governor, Regent and Mayor respectively as Head of the Provincial Government, Regency and City elected democratically. The local government running the widest possible autonomy, except in matters of government by law defined as the affairs of the Central Government.

6. In the implementation of Local Government, Regional Head is assisted by Regional Device comprising:

- On element of the staff to help policy-making and coordination, accommodated in the Secretariat;
- Supervisory elements are contained in the form of Inspectorate;
- Element planners are contained in the form of Agency;
- The supporting elements of the task head region in formulation and implementation of policies that are specific areas, contained in the regional Technical Institute;
- As well as regional affairs executive element contained in the Regional Office



7. Sekretariat Daerah merupakan unsur staf. Sekretariat Daerah mempunyai tugas dan kewajiban membantu Gubernur, Bupati atau Walikota dalam menyusun kebijakan dan mengkoordinasikan Dinas Daerah dan Lembaga Teknis Daerah. Pengertian pertanggung jawaban Kepala Dinas, Sekretaris DPRD, dan Kepala Badan/Kantor/Direktur Rumah Sakit Daerah melalui Sekretaris Daerah adalah pertanggungjawaban administratif yang meliputi penyusunan kebijakan, perencanaan, pelaksanaan, monitoring, evaluasi, dan pelaporan pelaksanaan tugas Dinas Daerah, Sekretariat DPRD dan Lembaga Teknis Daerah, dengan demikian Kepala Dinas, Sekretaris DPRD, dan Kepala Badan/Kantor/Direktur Rumah Sakit Daerah bukan merupakan bawahan langsung Sekretaris Daerah.
7. *Regional Secretariat is the staff element. Regional Secretariat has the duty and obligation to help the governor, regent or mayor in formulating policy and coordinating the Regional Office and the Regional Technical Institute. Understanding accountability Head of Department, Secretary of the Council, and Head of Agency/Office/Director of the Regional Hospital through the Regional Secretary is the administrative accountability which include policy formulation, planning, implementation, monitoring, evaluation, and reporting on the implementation task Regional Office, Parliament Secretariat and Technical Institute area, thereby Head of Department, Secretary of the Council, and Head of Agency/Office/Director of the Regional Hospital is not a direct subordinate Regional Secretary.*
8. Badan Perencanaan Pembangunan Daerah merupakan unsur perencana penyelenggaraan Pemerintahan Daerah. Badan Perencanaan Pembangunan Daerah mempunyai tugas melaksanakan penyusunan dan pelaksanaan kebijakan daerah di bidang perencanaan pembangunan daerah.
8. *Regional Development Planning Board is an element of planning for the regional administration. Regional Development Planning Board has the task of carrying out the preparation and implementation of regional policies in the field of regional development planning.*
9. Dinas Daerah merupakan unsur
9. *Regional Department is*



pelaksana otonomi daerah. Dinas daerah mempunyai tugas melaksanakan urusan pemerintahan daerah berdasarkan asas otonomi dan tugas pembantuan. Unit pelaksana teknis adalah unsur pelaksana tugas teknis pada dinas dan badan.

implementing the element of regional autonomy. Regional department has the tasks of regional government affairs based on the principle of autonomy and duty of assistance. Technical implementation unit is implementing elements of technical duties at the department and the agency.

10. Lembaga Teknis Daerah merupakan unsur pendukung tugas kepala daerah. Lembaga teknis daerah mempunyai tugas melaksanakan penyusunan dan pelaksanaan kebijakan daerah yang bersifat spesifik.

10. Regional Technical Institute is a supporting element of the task head region. Regional technical institute has the task of carrying out the preparation and implementation of policies that are specific areas.

11. Partai Politik adalah organisasi politik yang dibentuk oleh sekelompok warga negara republik indonesia secara sukarela atas dasar persamaan kehendak dan cita-cita untuk memperjuangkan kepentingan anggota, masyarakat, bangsa, dan negara melalui pemilihan umum.

11. Political Party is a political organization formed by a group of indonesian citizens voluntarily on the basis of equality will and ideals to fight for the interests of its members, the community, the nation, and the country through elections.

12. Fraksi adalah kelompok dalam badan legislatif yang terdiri atas beberapa anggota yang mempunyai visi yang sama.

12. Fraction is a group in legislative consist of several members which have same vision.

13. Pegawai negeri sipil (PNS) merupakan unsur pemerintahan yang menjalankan tugas dan fungsi sebagai pelayan masyarakat dan menjalankan kegiatan operasional/

13. Civil servants is an element of government who have duties and functions as public servants and operational activities/ routine governance.



rutin tata pemerintahan.

14. Kecamatan adalah pembagian wilayah administratif di Indonesia di bawah kabupaten atau kota. Kecamatan terdiri atas desa-desa atau kelurahan-kelurahan.
 15. Kelurahan adalah pembagian wilayah administratif di Indonesia di bawah kecamatan. Dalam konteks otonomi daerah di Indonesia, Kelurahan merupakan wilayah kerja Lurah sebagai Perangkat Daerah Kabupaten atau kota. Kelurahan dipimpin oleh seorang Lurah yang berstatus sebagai Pegawai Negeri Sipil.
 16. Desa adalah desa dan desa adat atau yang disebut dengan nama lain, selanjutnya disebut Desa, adalah kesatuan masyarakat hukum yang memiliki batas wilayah yang berwenang untuk mengatur dan mengurus urusan pemerintahan, kepentingan masyarakat setempat berdasarkan prakarsa masyarakat, hak asal usul, dan/atau hak tradisional yang diakui dan dihormati dalam sistem pemerintahan Negara Kesatuan Republik Indonesia
14. *Subdistrict is the division of administrative regions in Indonesia under the county or city. Sub-district consists of the villages or kelurahan.*
 15. *Urban Village is the division of administrative regions in Indonesia under districts. In the context of regional autonomy in Indonesia, a village headman as a working area of the regional district or city. Urban villages led by a headman status as a civil servant.*
 16. *Village is the village and the traditional village or called by other names, hereinafter called the village, is the unity of the legal community who have borders with the authority to regulate and manage the affairs of government, the interests of the local community based community initiatives, the right of origin, and/or traditional rights recognized and respected in the governance system of the Republic of Indonesia*



ULASAN**Wilayah Administratif**

Wilayah Kabupaten Ogan Komering Ilir terbagi dalam 18 kecamatan dan masing-masing kecamatan terbagi atas desa-desa dan kelurahan. Sedangkan setiap desa dan kelurahan tersusun atas dusun, lingkungan maupun rukun warga dan sebagian masih dibagi lagi ke dalam rukun tetangga.

Jumlah desa dan kelurahan di Kabupaten Ogan Komering Ilir pada tahun 2020 sebanyak 327, terdiri dari 13 kelurahan yang tersebar di tiga kecamatan yaitu Kayuagung, Tanjung Lubuk, dan Tulung Selapan, dan 314 desa yang tersebar di seluruh kecamatan.

Dewan Perwakilan Rakyat Daerah

Jumlah wakil rakyat yang duduk pada lembaga legislatif, yaitu Dewan Perwakilan Rakyat Daerah (DPRD) sebanyak 45 orang, dengan 38 orang laki-laki dan 7 orang perempuan. Sebagian besar wakil rakyat pada lembaga ini memiliki pendidikan tertinggi SLTA.

Secara organisasi, lembaga wakil rakyat tahun ini berasal dari 11 partai. Perolehan kursi terbanyak adalah Partai PDI Perjuangan, Partai Amanat Nasional. Golongan Karya, Gerindra dan PKB.

Sumber Daya Manusia

Ditinjau dari golongannya, ternyata

DESCRIPTION**Administrative Area**

Ogan Komering Ilir Regency is divided into 18 subdistricts. Those subdistricts consisted of villages and wards which villages and wards consisted of number villages, administrative district in the lowest level and neighborhood association.

The Number of villages in Ogan Komering Ilir Regency in 2020 was 327 consist of 13 Wards in 3 subdistrict : Kayuagung, Tanjung Lubuk and Tulung Selapan, and 314 villages that was in every subdistrict.

The Regional House of Representative

Ogan Komering Ilir House of Representatives (DPRD) has 45 members, comprising 38 men and 7 women. Most of the members in these institutions have a Senior High School degree background.

In an organizational structure, House of Representatives (DPRD) this year consists of eleven party. Acquisition is the most seats PDI Perjuangan, Partai Amanat Nasional. Golongan Karya, Gerindra and PKB.

Human Resources

Reviewed from the class, the



jumlah PNS di lingkungan Pemerintah Kabupaten Ogan Komering Ilir terpusat pada golongan III. Persentase PNS golongan IV, III, II, I berturut-turut adalah 27,84 persen; 59,71 persen; 12,07 persen; dan 0,38 persen.

Jika dilihat berdasarkan pendidikan yang ditamatkan, PNS di lingkungan Pemerintah Kabupaten Ogan Komering Ilir mempunyai 6.387 pegawai tamat Sarjana (termasuk Diploma, S2 dan S3), 1.146 pegawai tamat SLTA/ sederajat, dan sisanya sebanyak 49 pegawai berpendidikan SMP ke bawah dan sederajat. Pegawai yang berpendidikan sarjana (Diploma, S1, S2 maupun S3) terdiri atas 2.325 orang laki-laki dan 4.062 orang perempuan. Sementara untuk pegawai yang tamat SLTA/sederajat, yang berjenis kelamin laki-laki mencapai 624 pegawai dan pegawai perempuan sebanyak 522 pegawai. Selanjutnya, untuk pegawai berpendidikan SLTP ke bawah, yang berjenis kelamin laki-laki mencapai 40 orang, sementara yang berjenis kelamin perempuan mencapai 9 orang.

Keuangan Daerah

Berdasarkan data yang dikeluarkan Badan Pengelola Keuangan dan Aset Daerah Kabupaten Ogan Komering Ilir, realisasi penerimaan pendapatan daerah tahun 2019 mencapai Rp 2,2 triliun. Bila dibandingkan dengan realisasi tahun sebelumnya, realisasi penerimaan pemerintah tahun 2019 ini turun sekitar 0,54 persen.

number of civil servants in this area was mainly on the class III. Percentage of civil servants at each class of IV, III, II, I, respectively: 27,84 percent, 59,71 percent, 12,07 percent and 0.38 percent.

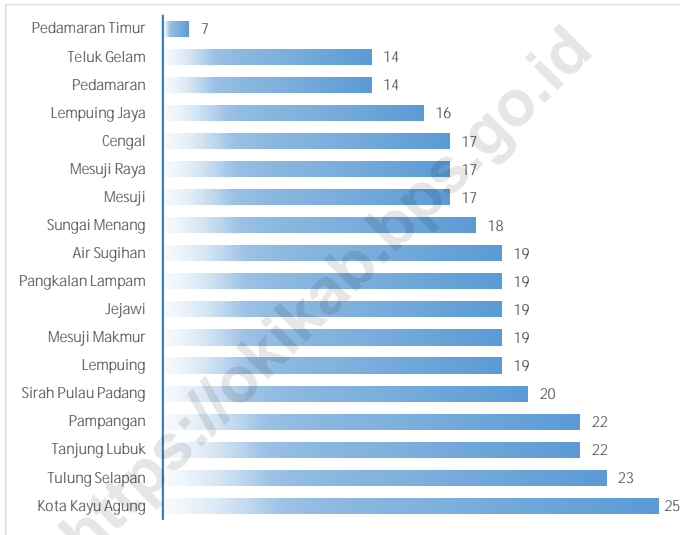
Based on the educational level of civil servants in Ogan Komering Ilir, there were 6.387 employees graduated from the university (including Diploma and postgraduate program), 1.146 employees graduated from senior high school, and 49 employees graduated from junior high school and downward. Employees graduated from university (including diploma, undergraduate, and postgraduate) consisted of 2.325 men and 4.062 women. While for the employees who had completed high school or equivalent, 624 employees were male and 522 employees were female. Furthermore, for junior high school graduates and under, there were 40 male and 9 female.

Local Finance

Based on data issued by Finance and Asset Management Agency of Ogan Komering Ilir Regency, the realization of budgeted expenditure in 2019 was IDR 2,2 trillions. Compared to realization of previous year, the realization of government revenue declined by 0,54 percent.

Gambar 2.1
Figures

Jumlah Desa¹/Kelurahan Menurut Kecamatan di Kabupaten Ogan Komering Ilir, 2020
Number of Villages¹/Kelurahan by Subdistrict in Ogan Komering Ilir Regency, 2020



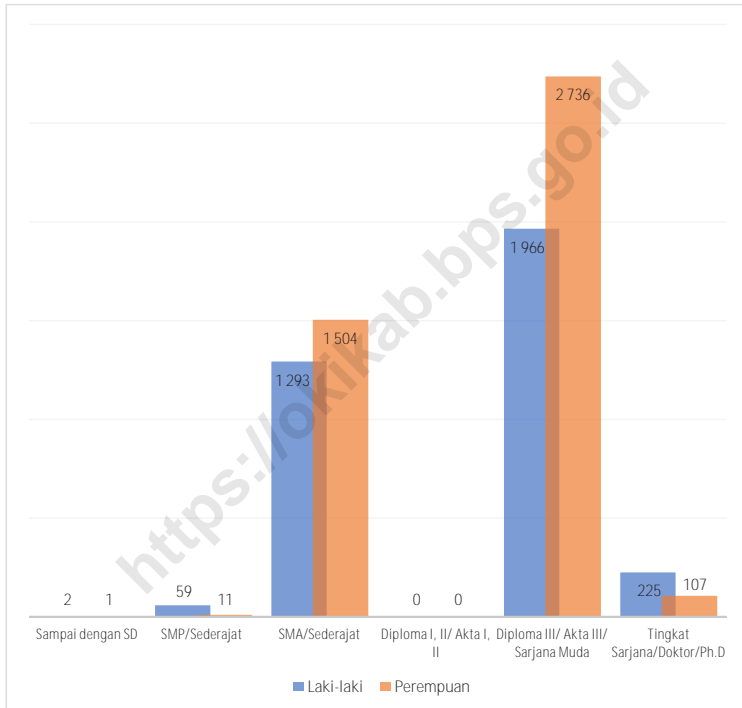
Catatan/Note: ¹ Termasuk kelurahan dan Unit Permukiman Transmigrasi (UPT)/Include Transmigration Settlement Unit

Sumber/Source: Peraturan Kepala Badan Pusat Statistik Nomor 29 Tahun 2018 Tanggal 15 Januari 2018 tentang Perubahan Atas Peraturan Kepala Badan Pusat Statistik Nomor 55 Tahun 2017 tentang Kode dan Nama Wilayah Kerja Statistik Tahun 2017
Chief Statistician Regulation Number 29/2018, January 15 2018, as a revision of Chief Statistician Regulation Number 55 of 2017 on Code and Name of Regional Level of Data Collection.



Gambar 2.2
Figures

Jumlah Pegawai Negeri Sipil Menurut Tingkat Pendidikan dan Jenis Kelamin di Kabupaten Ogan Komering Ilir, Desember 2020
Number of Civil Servants by Educational Level and Sex in Ogan Komering Ilir Regency, December 2020



Sumber/Source: Badan Kepegawaian Pendidikan dan Pelatihan Kabupaten Ogan Komering Ilir/Education and Training Personnel Agency

2.1 WILAYAH ADMINISTRATIF ADMINISTRATIVE AREA

Tabel 2.1.1 **Jumlah Desa¹/Kelurahan Menurut Kecamatan di Kabupaten Ogan Komering Ilir, 2016-2020**
Table 2.1.1 **Number of Villages¹/Kelurahan by Subdistrict in Ogan Komering Ilir Regency, 2016-2020**

Kecamatan Subdistrict	2016	2017	2018	2019	2020
(1)	(2)	(3)	(4)	(5)	(6)
Lempuing	19	19	19	19	19
Lempuing Jaya	16	16	16	16	16
Mesuji	17	17	17	17	17
Sungai Menang	18	18	18	18	18
Mesuji Makmur	19	19	19	19	19
Mesuji Raya	17	17	17	17	17
Tulung Selapan	23	23	23	23	23
Cengal	17	17	17	17	17
Pedamaran	14	14	14	14	14
Pedamaran Timur	7	7	7	7	7
Tanjung Lubuk	22	22	22	22	22
Teluk Gelam	14	14	14	14	14
Kota Kayu Agung	25	25	25	25	25
Sirah Pulau Padang	20	20	20	20	20
Jejawi	19	19	19	19	19
Pampangan	22	22	22	22	22
Pangkalan Lampam	19	19	19	19	19
Air Sugihan	19	19	19	19	19
Ogan Komering Ilir	327	327	327	327	327

Catatan/Note: ¹ Termasuk kelurahan dan Unit Permukiman Transmigrasi (UPT)/Include Transmigration Settlement Unit
 Sumber/Source: Peraturan Kepala Badan Pusat Statistik Nomor 29 Tahun 2018 Tanggal 15 Januari 2018 tentang Perubahan Atas Peraturan Kepala Badan Pusat Statistik Nomor 55 Tahun 2017 tentang Kode dan Nama Wilayah Kerja Statistik Tahun 2017
 Chief Statistician Regulation Number 29/2018, January 15 2018, as a revision of Chief Statistician Regulation Number 55 of 2017 on Code and Name of Regional Level of Data Collection.



Tabel 2.1.2
Table

Jumlah Lingkungan, Dusun, RW dan RT Menurut Kecamatan di Kabupaten Ogan Komering Ilir, 2020
Number of Villages by Subdistricts in Ogan Komering Ilir Regency, 2020

Kecamatan Subdistrict	Lingkungan	Dusun	RW	RT
(1)	(2)	(3)	(4)	(5)
Lempuing	-	87	86	270
Lempuing Jaya	-	68	9	201
Mesuji	-	73	70	264
Sungai Menang	-	85	64	331
Mesuji Makmur	-	104	17	309
Mesuji Raya	-	72	41	256
Tulung Selapan	-	82	108	277
Cengal	-	69	91	227
Pedamaran	-	49	53	168
Pedamaran Timur	-	32	24	126
Tanjung Lubuk	-	90	81	182
Teluk Gelam	-	54	16	40
Kota Kayu Agung	-	45	10	134
Sirah Pulau Padang	-	52	92	189
Jejawi	-	62	85	223
Pampangan	-	43	98	227
Pangkalan Lampam	-	45	78	187
Air Sugihan	-	73	144	300
Ogan Komering Ilir	-	1 185	1 167	3 911

Sumber/Source: Dinas Pemberdayaan Masyarakat dan Desa Kabupaten Ogan Komering Ilir/Department of Community and Village Empowerment of Ogan Komering Ilir Regency

Tabel 2.1.3
Table

Batas Wilayah Kecamatan di Kabupaten Ogan Komering Ilir, 2020
Bounded Area of Subdistrict in Ogan Komering Ilir Regency, 2020

Kecamatan Subdistrict	Batas Bounded
(1)	(2)
Lempuing	Utara/North : Kecamatan Lempuing Jaya Selatan/South : Kecamatan Mesuji Makmur Timur/East : Kecamatan Mesuji Barat/West : Kabupate OKU Timur
Lempuing Jaya	Utara/North : Kecamatan Pedamaran Selatan/South : Kecamatan Lempuing Timur/East : Kecamatan Mesuji Raya Barat/West : Kecamatan Teluk Gelam
Mesuji	Utara/North : Kecamatan Mesuji Raya Selatan/South : Kecamatan Mesuji Raya Timur/East : Provinsi Lampung Barat/West : Kecamatan Lempuing
Sungai Menang	Utara/North : Kecamatan Cengal Selatan/South : Provinsi Lampung Timur/East : Laut Jawa Barat/West : Kecamatan Mesuji
Mesuji Makmur	Utara/North : Kecamatan Lempuing Selatan/South : Provinsi Lampung Timur/East : Kecamatan Mesuji Barat/West : Kabupaten OKU Timur
Mesuji Raya	Utara/North : Kecamatan Pedamaran Selatan/South : Kecamatan Lempuing Jaya dan Mesuji Timur/East : Kecamatan Mesuji Barat/West : Kecamatan Lempuing Jaya
Tulung Selapan	Utara/North : Kecamatan Air Sugihan Selatan/South : Kecamatan Cengal Timur/East : Laut Jawa Barat/West : Kecamatan Pangkalan Lampam



Lanjutan Tabel/*Continued Table 2.1.3*

Kecamatan Subdistrict	Batas Bounded
(1)	(2)
Cengal	Utara/ <i>North</i> : Kecamatan Tulung Selapan Selatan/ <i>South</i> : Kecamatan Sungai Menang Timur/ <i>East</i> : Laut Jawa Barat/ <i>West</i> : Kecamatan Pedamaran
Pedamaran	Utara/ <i>North</i> : Kecamatan Pampangan dan Kayuagung Selatan/ <i>South</i> : Kecamatan Lempuing Jaya Timur/ <i>East</i> : Kecamatan Pedamaran Timur Barat/ <i>West</i> : Kecamatan Teluk Gelam
Pedamaran Timur	Utara/ <i>North</i> : Kecamatan Pedamaran Selatan/ <i>South</i> : Kecamatan Mesuji Makmur Timur/ <i>East</i> : Kecamatan Cengal dan Sungai Menang Barat/ <i>West</i> : Kecamatan Pedamaran
Tanjung Lubuk	Utara/ <i>North</i> : Kabupaten Ogan Ilir Selatan/ <i>South</i> : Kabupaten OKU Timur Timur/ <i>East</i> : Kecamatan Teluk Gelam Barat/ <i>West</i> : Kabupaten Ogan Ilir
Teluk Gelam	Utara/ <i>North</i> : Kabupaten Ogan Ilir Selatan/ <i>South</i> : Kabupaten OKU Timur Timur/ <i>East</i> : Kecamatan Lempuing Jaya dan Pedamaran Barat/ <i>West</i> : Kecamatan Tanjung Lubuk
Kota Kayu Agung	Utara/ <i>North</i> : Kecamatan SP Padang Selatan/ <i>South</i> : Kecamatan Pedamaran Timur/ <i>East</i> : Kecamatan Pampangan Barat/ <i>West</i> : Kabupaten Ogan Ilir
Sirah Pulau Padang	Utara/ <i>North</i> : Kecamatan Jejawi Selatan/ <i>South</i> : Kecamatan Kayuagung Timur/ <i>East</i> : Kecamatan Pampangan Barat/ <i>West</i> : Kabupaten Ogan Ilir

Lanjutan Tabel/*Continued Table 2.1.3*

Kecamatan Subdistrict	Batas Bounded
(1)	(2)
Jejaw	Utara/ <i>North</i> : Kabupaten Banyuasin Selatan/ <i>South</i> : Kecamatan SP Padang Timur/ <i>East</i> : Kecamatan Pampangan Barat/ <i>West</i> : Kabupaten Ogan Ilir
Pampangan	Utara/ <i>North</i> : Kabupaten Banyuasin Selatan/ <i>South</i> : Kecamatan Pedamaran Timur/ <i>East</i> : Kecamatan Pangkalan Lampam Barat/ <i>West</i> : Kecamatan SP Padang
Pangkalan Lampam	Utara/ <i>North</i> : Kabupaten Banyuasin Selatan/ <i>South</i> : Kecamatan Pampangan Timur/ <i>East</i> : Kecamatan Pampangan Barat/ <i>West</i> : Kecamatan Tulung Selapan
Air Sugihan	Utara/ <i>North</i> : Kabupaten Banyuasin Selatan/ <i>South</i> : Kecamatan Pangkalan Lampam Timur/ <i>East</i> : Selat Bangka Barat/ <i>West</i> : Kabupaten Banyuasin

Sumber/*Source*: Bagian Pemerintahan Daerah Kabupaten Ogan Komering Ilir/*Education and Training Personnel Agency Supporting Office of Villages Community of Ogan Komering Ilir Regency*



2.2 DEWAN PERWAKILAN RAKYAT DAERAH REGIONAL HOUSE OF REPRESENTATIVE

Tabel 2.2.1 Jumlah Anggota Dewan Perwakilan Rakyat Daerah Menurut Partai Politik dan Jenis Kelamin di Kabupaten Ogan Komering Ilir, 2020
Number of Members of The Regional House of Representatives by Political Parties and Sex in Ogan Komering Ilir Regency, 2020

Partai Politik <i>Political Parties</i>	Laki-laki <i>Male</i>	Perempuan <i>Female</i>	Jumlah <i>Total</i>
(1)	(2)	(3)	(4)
PDI - Perjuangan	6	1	7
Partai Demokrat	4	-	4
Partai Golkar	5	-	5
Partai Gerakan Indonesia Raya	4	1	5
Partai Amanat Nasional	4	2	6
Partai Hati Nurani Rakyat	4	-	4
Partai Nasional Demokrat	3	1	4
Partai Kebangkitan Bangsa	4	1	5
Partai Keadilan Sejahtera	2	1	3
Partai Bulan Bintang	1	-	1
Partai Persatuan Indonesia	1	-	1
Jumlah/Total	38	7	45

Sumber/Source: Sekretariat DPRD Kab. Ogan Komering Ilir/ *Secretariat of Assembly at Ogan Komering Ilir Regency*

Tabel
Table 2.2.2

**Jumlah Anggota Dewan Perwakilan Rakyat Daerah
Menurut Partai Politik dan Pendidikan di Kabupaten Ogan
Komereng Ilir, 2020**
*Number of Members of The Regional House of
Representatives by Political Parties and Education in Ogan
Komereng Ilir Regency, 2020*

Partai Politik <i>Political Parties</i>	Pendidikan/ <i>Education</i>				Jumlah <i>Total</i>
	SLTA	D3	D4/S1	S2/S3	
(1)	(2)	(3)	(4)	(5)	(6)
PDI - Perjuangan	3	-	2	2	7
Partai Demokrat	3	-	1	-	4
Partai Golkar	3	-	2	-	5
Partai Gerakan Indonesia Raya	3	-	2	-	5
Partai Amanat Nasional	4	-	2	-	6
Partai Hati Nurani Rakyat	3	-	-	1	4
Partai Nasional Demokrat	2	-	2	-	4
Partai Kebangkitan Bangsa	2	-	2	1	5
Partai Keadilan Sejahtera	1	1	1	-	3
Partai Bulan Bintang	1	-	-	-	1
Partai Persatuan Indonesia	1	-	-	-	1
Jumlah/Total	26	1	14	4	45

Sumber/*Source*: Sekretariat DPRD Kab. Ogan Komereng Ilir/ *Secretariat of Assembly at Ogan Komereng Ilir Regency*



Tabel 2.2.3
Table

Jumlah Anggota Dewan Perwakilan Rakyat Daerah Menurut Partai Politik dan Komisi di Kabupaten Ogan Komering Ilir, 2020
Number of Members of The Regional House of Representatives by Political Parties and Commission in Ogan Komering Ilir Regency, 2020

Partai Politik Political Parties	Komisi/Commission					Pimpinan	Jumlah Total
	I	II	III	IV			
(1)	(2)	(3)	(4)	(5)	(6)	(7)	
PDI - Perjuangan	1	1	2	2	1	7	
Partai Demokrat	1	1	1	1	-	4	
Partai Golkar	1	1	1	1	1	5	
Partai Gerakan Indonesia Raya	1	1	1	1	1	5	
Partai Amanat Nasional	1	1	2	1	1	6	
Partai Hati Nurani Rakyat	-	1	2	1	-	4	
Partai Nasional Demokrat	1	1	1	1	-	4	
Partai Kebangkitan Bangsa	1	1	2	1	-	5	
Partai Keadilan Sejahtera	-	1	1	1	-	3	
Partai Bulan Bintang	-	-	-	1	-	1	
Partai Persatuan Indonesia	1	-	-	-	-	1	
Jumlah/Total	8	9	13	11	4	45	

Sumber/Source: Sekretariat DPRD Kab. Ogan Komering Ilir/ Secretariat of Assembly at Ogan Komering Ilir Regency

Tabel
Table 2.2.4**Jumlah Keputusan Dewan Perwakilan Rakyat Daerah
Kabupaten Ogan Komering Ilir, 2016-2020**
**Number Decision of Assembly at regional in Ogan Komering
Ilir Regency, 2016-2020**

Jenis Keputusan Decisions	Tahun/Year				
	2016	2017	2018	2019	2020
(1)	(2)	(3)	(4)	(5)	(6)
Peraturan Daerah	18	6	3	7	15
Keputusan DPRD	8	16	25	15	8
Keputusan Pimpinan DPRD	2	4	4	7	8
Keputusan Bersama/	10	9	9	10	10
Jumlah/Total	38	35	41	39	41

Sumber/Source: Sekretariat DPRD Kab. Ogan Komering Ilir/ Secretariat of Assembly at Ogan Komering Ilir Regency



2.3 SUMBER DAYA MANUSIA HUMAN RESOURCES

Tabel 2.3.1 Jumlah Pegawai Negeri Sipil Menurut Jabatan dan Jenis Kelamin di Kabupaten Ogan Komering Ilir, Desember 2019 dan Desember 2020
Number of Civil Servants by Occupation and Sex in Ogan Komering Ilir Regency, December 2019 dan December 2020

Jabatan <i>Occupation</i>	2019		Jumlah <i>Total</i>
	Laki-laki <i>Male</i>	Perempuan <i>Female</i>	
(1)	(2)	(3)	(4)
Fungsional Tertentu <i>Specific Functional</i>	2 369	3 551	5 920
Fungsional Umum <i>Staf General Functional</i>	580	565	1 145
Struktural/Structural	596	243	839
Eselon V/5th Echelon	-	-	-
Eselon IV/4th Echelon	390	198	588
Eselon III/3rd Echelon	169	41	210
Eselon II/2nd Echelon	37	4	41
Eselon I/1st Echelon	-	-	-
Jumlah/Total	3 545	4 359	7 904

Lanjutan Tabel/*Continued Table 2.3.1*

Jabatan <i>Occupation</i>	2020		Jumlah <i>Total</i>
	Laki-laki <i>Male</i>	Perempuan <i>Female</i>	
(1)	(5)	(6)	(7)
Fungsional Tertentu <i>Specific Functional</i>	1 626	3 503	5 129
Fungsional Umum <i>Staf General Functional</i>	823	832	1 655
Struktural/Structural	539	259	798
Eselon V/ <i>5th Echelon</i>	-	-	-
Eselon IV/ <i>4th Echelon</i>	356	220	576
Eselon III/ <i>3rd Echelon</i>	149	36	185
Eselon II/ <i>2nd Echelon</i>	34	3	37
Eselon I/ <i>1st Echelon</i>	-	-	-
Jumlah/Total	2 988	4 594	7 582

Sumber/*Source*: Badan Kepegawaian Pendidikan dan Pelatihan Kabupaten Ogan Komering Ilir/*Education and Training Personnel Agency*



Tabel
Table 2.3.2

Jumlah Pegawai Negeri Sipil Menurut Tingkat Pendidikan dan Jenis Kelamin di Kabupaten Ogan Komering Ilir, Desember 2019 dan Desember 2020
Number of Civil Servants by Educational Level and Sex in Ogan Komering Ilir Regency, December 2019 and December 2020

Tingkat Pendidikan <i>Educational Level</i>	2019		Jumlah <i>Total</i>
	Laki-laki <i>Male</i>	Perempuan <i>Female</i>	
(1)	(2)	(3)	(4)
Sampai dengan SD <i>Up to Primary School</i>	2	1	3
SMP/Sederajat <i>General Vocational Junior High School</i>	59	11	70
SMA/Sederajat <i>General/Vocational Senior High School</i>	1 293	1 504	2 797
Diploma I, II/Akta I, II <i>Diploma I, II/Akta I, II</i>	-	-	-
Diploma III/Akta III/Sarjana Muda <i>Diploma III/Akta III/Bachelor</i>	1 966	2 736	4 702
Tingkat Sarjana/Doktor/Ph.D <i>University Graduates</i>	225	107	332
Jumlah/Total	3 545	4 359	7 904

Lanjutan Tabel/*Continued Table 2.3.2*

Tingkat Pendidikan <i>Educational Level</i>	2020		
	Laki-laki <i>Male</i>	Perempuan <i>Female</i>	Jumlah <i>Total</i>
(1)	(5)	(6)	(7)
Sampai dengan SD <i>Up to Primary School</i>	15	2	17
SMP/Sederajat <i>General Vocational Junior High School</i>	25	7	32
SMA/Sederajat <i>General/Vocational Senior High School</i>	624	522	1 146
Diploma I, II/Akta I, II <i>Diploma I, II/Akta I, II</i>	128	143	271
Diploma III/Akta III/Sarjana Muda <i>Diploma III/Akta III/Bachelor</i>	181	722	903
Tingkat Sarjana/Doktor/Ph.D <i>University Graduates</i>	2 016	3 197	5 213
Jumlah/Total	2 989	4 593	7 582

Sumber/*Source*: Badan Kepegawaian Pendidikan dan Pelatihan Kabupaten Ogan Komering Ilir/*Education and Training Personnel Agency*



Tabel
Table 2.3.3

**Jumlah Pegawai Negeri Sipil Menurut Tingkat
Kepangkatan dan Jenis Kelamin di Kabupaten Ogan
Komerling Ilir, Desember 2019 dan Desember 2020**
*Number of Civil Servants by Hierarchy and Sex in Ogan
Komerling Ilir, December 2019 and December 2020*

Pangkat/Golongan/Ruang Hierarchy	2019		
	Laki-laki Male	Perempuan Female	Jumlah Total
(1)	(2)	(3)	(4)
1. I/A (Juru Muda)	1	-	1
2. I/B (Juru Muda Tingkat I)	2	-	2
3. I/C (Juru)	27	2	29
4. I/D (Juru Tingkat I)	8	2	10
Golongan I/Range I	38	4	42
5. II/A (Pengatur Muda)	144	83	227
6. II/B (Pengatur Muda Tingkat I)	141	92	233
7. II/C (Pengatur)	181	241	422
8. II/D (Pengatur Tingkat I)	132	302	434
Golongan II/Range II	598	718	1 316
9. III/A (Penata Muda)	331	666	997
10. III/B (Penata Muda Tingkat I)	467	803	1 270
11. III/C (Penata)	697	333	1 030
12. III/D (Penata Tingkat I)	572	585	1 157
Golongan III/Range III	2 067	2 387	4 454
13. IV/A (Pembina)	441	658	1 099
14. IV/B (Pembina Tingkat I)	372	590	962
15. IV/C (Pembina Utama Muda)	26	2	28
16. IV/D (Pembina Utama Madya)	3	0	3
17. IV/E (Pembina Utama)	-	-	-
Golongan IV/Range IV	842	1 250	2 092
Jumlah/Total	3 545	4 359	7 904

Lanjutan Tabel/Continued Table 2.3.3

Pangkat/Golongan/Ruang Hierarchy	2020		
	Laki-laki Male	Perempuan Female	Jumlah Total
(1)	(5)	(6)	(7)
1. I/A (Juru Muda)	-	-	-
2. I/B (Juru Muda Tingkat I)	2	-	2
3. I/C (Juru)	16	1	17
4. I/D (Juru Tingkat I)	9	1	10
Golongan I/Range I	27	2	29
5. II/A (Pengatur Muda)	77	35	112
6. II/B (Pengatur Muda Tingkat I)	129	96	225
7. II/C (Pengatur)	101	114	215
8. II/D (Pengatur Tingkat I)	138	225	363
Golongan II/Range II	445	470	915
9. III/A (Penata Muda)	291	554	845
10. III/B (Penata Muda Tingkat I)	420	829	1 249
11. III/C (Penata)	421	756	1 177
12. III/D (Penata Tingkat I)	545	711	1 256
Golongan III/Range III	1 677	2 850	4 527
13. IV/A (Pembina)	390	594	984
14. IV/B (Pembina Tingkat I)	420	676	1 096
15. IV/C (Pembina Utama Muda)	27	1	28
16. IV/D (Pembina Utama Madya)	3	-	3
17. IV/E (Pembina Utama)	-	-	-
Golongan IV/Range IV	840	1 271	2 111
Jumlah/Total	2 989	4 593	7 582

Sumber/Source: Badan Kepegawaian Pendidikan dan Pelatihan Kabupaten Ogan Komering Ilir/Education and Training Personnel Agency



2.4 KEUANGAN PEMERINTAH GOVERNMENT FINANCE

Tabel 2.4.1 Realisasi Pendapatan Pemerintah Kabupaten Ogan Komering Ilir Menurut Jenis Pendapatan (ribu rupiah), 2016–2019
Actual Ogan Komering Ilir Regency Government Revenues by Kind of Revenues (thousand rupiahs), 2016–2019

Jenis Pendapatan <i>Kind of Revenues</i>	2016	2017
(1)	(2)	(3)
1. Pendapatan Asli Daerah (PAD)/Regional Revenue	108 992 378	222 961 997,72
1.1 Pajak Daerah/Regional Tax	21 849 570	37 271 211,38
1.2 Retribusi Daerah/Regional Retribution	6 333 292	4 889 667,54
1.3 Hasil Perusahaan Milik Daerah dan Pengelolaan Kekayaan Daerah yang Dipisahkan/Regional-Owned Company Revenue and Separated Management of Regional Wealth	7 337 338	7 100 861,28
1.4 Lain-lain PAD yang Sah/Other Regional Revenue	73 472 177	173 700 257,53
2. Dana Perimbangan/Balance Funds	1 472 007 196	-
2.1 Bagi Hasil Pajak/Tax Sharing Revenue	46 368 565	1 493 738 924,95
2.2 Bagi Hasil Bukan Pajak/Sumber Daya Alam/Non-Tax Sharing Revenue/Natural Resources	79 904 395	36 539 055,97
2.3 Dana Alokasi Umum/General Allocation Fund	1 049 995 034	108 328 093,11
2.4 Dana Alokasi Khusus/Special Allocation Fund	295 739 201	1 042 870 844,00
3. Lain-lain Pendapatan yang Sah/Other Revenue	398 250 055	403 649 604,30
3.1 Pendapatan Hibah/Grant	18 638 414	-
3.2 Dana Darurat/Emergency Fund	-	-
3.3 Dana Bagi Hasil Pajak dari Provinsi dan Pemerintah Daerah Lainnya/Tax Sharing Revenue from Provincial and Other Regional Governments	88 292 374	121 564 999,34
3.4 Dana Penyesuaian dan Otonomi Daerah/Regional Adjustment and Autonomy Fund	39 252 573	7 500 000,00
3.5 Bantuan Keuangan dari Provinsi atau Pemerintah Daerah Lainnya/Financial Assistance from Provincial or Other Regional Governments	40 869 708	7 199 238,15
3.6 Lainnya/Others	211 196 986	267 385 366,82
Jumlah/Total	1 979 249 631	2 120 350 526,97

Lanjutan Tabel/Continued Table 2.4.1

Jenis Pendapatan <i>Kind of Revenues</i>	2018	2019
(1)	(4)	(5)
1. Pendapatan Asli Daerah (PAD)/Regional Revenue	235 946 143,26	189 188 574,03
1.1 Pajak Daerah/Regional Tax	45 688 054,98	62 971 402,42
1.2 Retribusi Daerah/Regional Retribution	4 409 777,19	5 032 428,29
1.3 Hasil Perusahaan Milik Daerah dan Pengelolaan Kekayaan Daerah yang Dipisahkan/Regional-Owned Company Revenue and Separated Management of Regional Wealth	7 254 023,93	8 011 795,16
1.4 Lain-lain PAD yang Sah/Other Regional Revenue	178 594 287,16	113 172 948,16
2. Dana Perimbangan/Balance Funds	-	-
2.1 Bagi Hasil Pajak/Tax Sharing Revenue	1 603 716 516,14	1 610 231 422,46
2.2 Bagi Hasil Bukan Pajak/Sumber Daya Alam/Non-Tax Sharing Revenue/Natural Resources	52 335 174,89	56 557 678,96
2.3 Dana Alokasi Umum/General Allocation Fund	127 823 654,69	126 840 102,85
2.4 Dana Alokasi Khusus/Special Allocation Fund	1 053 840 757,00	1 080 762 813,00
3. Lain-lain Pendapatan yang Sah/Other Revenue	384 339 172,05	412 497 263,88
3.1 Pendapatan Hibah/Grant	-	382 000,00
3.2 Dana Darurat/Emergency Fund	-	-
3.3 Dana Bagi Hasil Pajak dari Provinsi dan Pemerintah Daerah Lainnya/Tax Sharing Revenue from Provincial and Other Regional Governments	99 363 032,95	26 106 663,08
3.4 Dana Penyesuaian dan Otonomi Daerah/Regional Adjustment and Autonomy Fund	26 250 000,00	33 698 721,00
3.5 Bantuan Keuangan dari Provinsi atau Pemerintah Daerah Lainnya/Financial Assistance from Provincial or Other Regional Governments	5 534 460,10	59 862 248,00
3.6 Lainnya/Others	253.191.679,00	292.447.631,80
Jumlah/Total	2 224 001 831,45	2 21 917 260,36

Sumber/Source: Dinas Pendapatan, Pengelolaan Keuangan dan Aset Daerah Kabupaten Ogan Komering Ilir / Income, Fund Management and Region Assets Services of Ogan Komering Ilir Regency



Tabel
Table 2.4.2

**Realisasi Belanja Pemerintah Kabupaten Ogan Komering
Ilir Menurut Jenis Belanja (ribu rupiah), 2016–2019**
Actual Ogan Komering Ilir Regency Government
Expenditures by Kind of Expenditures (thousand rupiahs),
2016–2019

Jenis Pendapatan Kind of Revenues	2016	2017
(1)	(2)	(3)
1. Belanja Tidak Langsung/Indirect Expenditures	993 297 813	1 174 797 570,15
1.1 Belanja Pegawai/Personnel Expenditures	692 861 174	744 886 176,89
1.2 Belanja Bunga/Interest Expenditures	-	-
1.3 Belanja Subsidi/Subsidies Expenditures	1 345 000	1 345 000,00
1.4 Belanja Hibah/Grant Expenditures	12 672 480	33 395 410,30
1.5 Belanja Bantuan Sosial/Social Aid Expenditures	1 098 000	-
1.6 Belanja Bagi Hasil/Sharing Fund Expenditure	74 936 628	126 757 892,00
1.7 Belanja Bantuan Keuangan/Financial Aids Expenditures	210 384 529	268 413 090,96
1.8 Belanja Tidak Terduga/Unpredicted Expenditures	-	-
2. Belanja Langsung/Direct Expenditures	986 036 643	-
2.1 Belanja Pegawai/Personnel Expenditures	28 289 327	-
2.2 Belanja Barang dan Jasa/Goods and Services Expenditures	396 756 912	-
2.3 Belanja Modal/Capital Expenditure	560 990 403	-
Jumlah/Total	1 979 334 457	1 174 79 570,15

Lanjutan Tabel/*Continued Table 2.4.2*

Jenis Pendapatan <i>Kind of Revenues</i>	2018	2019
(1)	(4)	(5)
1. Belanja Tidak Langsung/<i>Indirect Expenditures</i>	1 206 870 906,62	918 185 463,37
1.1 Belanja Pegawai/ <i>Personnel Expenditures</i>	744 698 020,48	756 869 628,76
1.2 Belanja Bunga/ <i>Interest Expenditures</i>	-	-
1.3 Belanja Subsidi/ <i>Subsidies Expenditures</i>	1 580 000,00	2 633 000,00
1.4 Belanja Hibah/ <i>Grant Expenditures</i>	72 871 463,62	13 569 821,50
1.5 Belanja Bantuan Sosial/ <i>Social Aid Expenditures</i>	1 635 000,00	3 115 000,00
1.6 Belanja Bagi Hasil/ <i>Sharing Fund Expenditure</i>	132 681 225,76	140 466 781,64
1.7 Belanja Bantuan Keuangan/ <i>Financial Aids Expenditures</i>	253 405 196,76	1 269 151,47
1.8 Belanja Tidak Terduga/ <i>Unpredicted Expenditures</i>	-	262 080,00
2. Belanja Langsung/<i>Direct Expenditures</i>	3 738 773 854,29	1 057 115 075,52
2.1 Belanja Pegawai/ <i>Personnel Expenditures</i>	-	518 979,60
2.2 Belanja Barang dan Jasa/ <i>Goods and Services Expenditures</i>	3 738 338 948,29	454 352 766,03
2.3 Belanja Modal/ <i>Capital Expenditure</i>	434 906,00	602 243 329,89
Jumlah/<i>Total</i>	4 945 644 760,91	1 975 300 538,89

Sumber/Source: Dinas Pendapatan, Pengelolaan Keuangan dan Aset Daerah Kabupaten Ogan Komering Ilir / *Income, Fund Management and Region Assets Services of Ogan Komering Ilir Regency*



Tabel
Table 2.4.3

**Realisasi Anggaran Pendapatan dan Belanja Daerah
Kabupaten Ogan Komering Ilir (Rupiah), 2019**
*The Realization of Regional Budgeted Government
Revenue in Regency of Ogan Komering Ilir (Rupiahs),
2019*

Uraian Details	Anggaran Budget (Rp)	Realisasi Realization (Rp)
(1)	(2)	(3)
1. PENDAPATAN / REVENUE	2 420 179 939 593,00	2 356 560 410 016,55
1.1 Pendapatan Asli Daerah / Regional Income	129 113 248 926,00	189 188 574 028,23
1.1.1 Pajak Daerah / Regional Tax	41 912 000 000,00	62 971 402 419,00
1.1.2 Retribusi Daerah / Regional Retribution Fee	4 177 600 000,00	5 032 428 289,00
1.1.3 Hasil Pengelolaan Kekayaan Daerah yang dipisahkan / Separated Regional's Treasure	7 254 023 926,00	8 011 795 156,94
1.1.4 Lain-lain Pendapatan Asli Daerah yang sah / Other Local Revenue	75 769 62 000,00	113 172 948 163,29
1.2 Pendapatan Transfer / Transfer Revenue	1 692 821 254 000,00	1 610 231 422 459,00
1.2.1 Bagi Hasil Pajak dan Bukan Pajak / Tax's Share and Non Tax	247 534 162 000,00	183 397 781 812,00
1.2.2 Dana Alokasi Umum / Central Allocation Fund's	1 083 056 930 000,00	1 080 762 813 000,00
1.2.3 Dana Alokasi Khusus / Special Allocation Fund's	362 230 162 000,00	346 070 827 647,00
1.2.4 Transfer Pemerintah Pusat / Central Government's Transfer	-	-
1.2.5 Transfer Pemerintah Propinsi/Provinces Government's Transfer	-	-
1.3 Lain-lain Pendapatan yang sah / Other Legal Revenue	598 245 436 667,00	557 140 413 529,32
Jumlah Pendapatan / Total Revenue	2 420 179 939 593,00	2 356 560 410 016,55

Lanjutan Tabel/Continued Table 2.4.3

Uraian Details	Anggaran Budget (Rp)	Realisasi Realization (Rp)
(1)	(4)	(5)
2 BELANJA / EXPENDITURE	2 271 310 360 885,00	1 812 240 874 586,00
2.1 Belanja Operasi / Operational Expenditure	1 601 942 688 229,00	1 209 735 464 693,00
2.1.1 Belanja Pegawai / Expenditure of Officers	989 287 309 972,00	739 179 877 162,00
2.1.2 Belanja Barang dan Jasa/ Expenditure of Goods	596 272 185 657,00	454 352 766 031,00
2.1.3 Belanja Bunga/ Expenditure of Interest	-	-
2.1.4 Belanja Subsidi / Expenditure of Subsidy	2 633 592 600,00	2 633 000 000,00
2.1.5 Belanja Hibah / Expenditure of Grant	13 749 600 000,00	13 569 821 500,00
2.1.6 Belanja Bantuan Sosial / Expenditure for Social's Aid	-	-
2.1.7 Belanja Bantuan Keuangan/Expenditure for Finance	-	-
2.2 Belanja Modal / Capital Expenditure	662 165 672 656,00	602 243 329 893,00
2.2.1 Belanja Tanah / Expenditure for Land	9 950 000 000,00	9 785 259 250,00
2.2.2 Belanja Peralatan dan Mesin/Expenditure for Machibe and Stuffs	88 568 169 780,00	56 284 515 770,00
2.2.3 Belanja Gedung dan Bangunan / Expenditure for Building	70 299 796 260,00	69 391 213 412,00
2.2.4 Belanja Jalan, Irigasi, dan Jaringan / Expenditure for Roads and Networking	472 401 724 003,00	463 872 346 303,00
2.2.5 Belanja Aset tetap lainnya / The Other Asset	20 945 982 613,00	2 909 995 158,00
2.2.6 Belanja Aset Lainnya / The Other Asset	-	-



Lanjutan Tabel/*Continued Table 2.4.3*

Uraian Details	Anggaran Budget (Rp)	Realisasi Realization (Rp)
(1)	(6)	(7)
2.3 Belanja Tidak Terduga / <i>Non Budgeted Expenditure</i>	7 202 000 000,00	262 080 000,00
2.4 Transfer / <i>Transfer</i>	136 724 623 200,00	136 724 623 200,00
2.4.1 Bagi Hasil Pajak ke Kecamatan / <i>Tax share for Districts</i>	2 032 125 000,00	2 032 125 000,00
2.4.2 Bagi Hasil Retribusi ke Kecamatan / <i>Retribution share for districts</i>	-	-
2.4.3 Bagi Hasil Lainnya / <i>Other Share</i>	-	-
2.4.4 Bagi Dana Perimbangan Keuangan Pusat dan Daerah / <i>Financial balance fund for central and regional</i>	134 692 498 200,00	134 397 801 460,00
Jumlah Pendapatan / <i>Total Revenue</i>	2 271 310 360 885,00	1 812 240 874 586,00

Sumber/Source: Dinas Pendapatan, Pengelolaan Keuangan dan Aset Daerah Kabupaten Ogan Komering Ilir / *Income, Fund Management and Region Assets Services of Ogan Komering Ilir Regency*

Tabel 2.4.4
Table

Jumlah Kegiatan, Penyediaan Dana dan Realisasi Pelaksanaan Kegiatan Pembangunan Anggaran Pendapatan Belanja Daerah Kabupaten Ogan Komering Ilir menurut Kecamatan, 2019
Number of Activities, Available Fund and Realization of Regional Budget Implementation Programmes in Regency of Ogan Komering Ilir by Districts, 2019

Kecamatan Subdistrict	Jumlah Kegiatan Number of Activities	Penyediaan Dana (Rp) Availability of Fund (Rp)	Realisasi Realization	
			Dana / Fund	Fisik / Phsic (%)
(1)	(2)	(3)	(4)	(5)
Lempuing	26	1 020 000 000,00	1 020 000 000,00	100,00
Lempuing Jaya	25	1 020 000 000,00	978 136 500,00	95,90
Mesuji	22	1 020 000 000,00	988 261 000,00	96,89
Sungai Menang	17	1 020 000 000,00	1 020 000 000,00	100,00
Mesuji Makmur	17	1 020 000 000,00	1 019 073 824,00	99,91
Mesuji Raya	24	1 020 000 000,00	1 020 000 000,00	100,00
Tulung Selapan	34	2 416 806 000,00	2 405 238 000,00	99,52
Cengal	23	1 020 000 000,00	1 019 051 000,00	99,91
Pedamaran	20	1 020 000 000,00	1 019 474 700,00	99,95
Pedamaran Timur	20	801 950 000,00	793 080 000,00	98,89
Tanjung Lubuk	27	2 381 206 000,00	2 365 366 300,00	99,33
Teluk Gelam	18	1 020 000 000,00	1 020 000 000,00	100,00
Kota Kayu Agung	39	14 448 866 000,00	13 919 941 900,00	96,34
Sirah Pulau Padang	23	1 093 600 000,00	1 026 396 000,00	93,85
Jejawi	21	1 093 600 000,00	1 026 159 850,00	93,83
Pampangan	23	1 010 800 000,00	1 007 203 500,00	99,64
Pangkalan Lampam	23	1 020 000 000,00	994 559 000,00	97,51
Air Sugihan	24	1 204 000 000,00	1 203 000 000,00	99,92
Ogan Komering Ilir	426	34 650 828 000,00	33 844 941 574,00	97,67

Sumber/Source: Dinas Pendapatan, Pengelolaan Keuangan dan Aset Daerah Kabupaten Ogan Komering Ilir / *Income, Fund Management and Region Assets Services of Ogan Komering Ilir Regency*



Tabel 2.4.5
Table

Target dan Realisasi Penerimaan Pendapatan Daerah di Kabupaten Ogan Komering Ilir menurut Jenis Penerimaan (ribuan rupiah), 2018 – 2019
Target and Realization of Regional Revenue in Regency of Ogan Komering Ilir by Type of Revenue (thousand rupiahs), 2018– 2019

Penerimaan Revenue	Target / Target	
	2018	2019
(1)	(2)	(3)
I. Pendapatan Asli Daerah Sendiri/ Original Region Income	356 429 244,70	129 113 248,93
1. Pajak Daerah / Local Taxes	51 503 500,00	41 912 000,00
2. Retribusi Daerah/ Local Retribusi	5 478 100,00	4 177 600,00
3. Hasil Perusahaan Milik Daerah / Hasil Pengelolaan Kekayaan Daerah yang Dipisahkan / Local Establishments	7 000 000,00	7 254 023,93
4. Lain-lain PAD yang Sah / Other Local Revenue	292 447 644,70	75 769 625,00
II. Pendapatan Transfer/ Transferred Income	-	-
III. Lain-lain Pendapatan Daerah yang Sah / Other Income	-	-
Jumlah /Total	356 429 244,70	129 113 248,93

Lanjutan Tabel/Continued Table 2.4.5

Penerimaan Revenue	Realisasi / Realization	
	2018	2019
(1)	(4)	(5)
I. Pendapatan Asli Daerah Sendiri / Original Region Income	235 946 143,26	189 188 574,03
1. Pajak Daerah / Local Taxes	45 688 054,98	62 971 402,42
2. Retribusi Daerah / Local Retribusi	4 409 777,19	5 032 428,29
3. Hasil Perusahaan Milik Daerah / Hasil Pengelolaan Kekayaan Daerah yang Dipisahkan / <i>Local Establishments</i>	7 254 023,93	8 011 795,16
4. Lain-lain PAD yang Sah / <i>Other Local Revenue</i>	178 594 287,16	113 172 948,16
II. Pendapatan Transfer / Transferred Income	-	-
III. Lain-lain Pendapatan Daerah yang Sah / Other Income	-	-
Jumlah / Total	235 946 143,26	189 188 574,03

Sumber/Source: Dinas Pendapatan, Pengelolaan Keuangan dan Aset Daerah Kabupaten Ogan Komering Ilir / *Income, Fund Management and Region Assets Services of Ogan Komering Ilir Regency*



Tabel 2.4.6
Table

Target dan Realisasi Penerimaan Dana Alokasi Umum dan Dana Alokasi Khusus Kabupaten Ogan Komering Ilir (rupiah), 2017-2019
Aim and Realization of revenues General Allocate Fund and Special Allocate Fund Regency of Ogan Komering ilir (rupiahs), 2017-2019

Penerimaan Revenue	Target / Target		
	2017	2018	2019
(1)	(2)	(3)	(4)
Dana Alokasi Umum/ General Allocate Fund	1 042 870 844 000,00	1 053 840 757 000,00	1 083 056 930 000,00
Dana Alokasi Khusus / Special Allocate Fund	336 019 238 000,00	380 678 836 000,00	362 230 162 000,00

Lanjutan Tabel/*Continued Table 2.4.6*

Penerimaan Revenue	Realisasi / <i>Realization</i>		
	2017	2018	2019
(1)	(5)	(6)	(7)
Dana Alokasi Umum/ <i>General Allocate Fund</i>	1 042 870 844 000,00	1 053 840 757 000,00	1 080 762 813 000,00
Dana Alokasi Khusus / <i>Special Allocate Fund</i>	306 000 931 872,00	369 716 929 562,00	346 070 827 647,00

Sumber/Source: Dinas Pendapatan, Pengelolaan Keuangan dan Aset Daerah Kabupaten Ogan Komering Ilir / *Income, Fund Management and Region Assets Services of Ogan Komering Ilir Regency*



PENDUDUK DAN KETENAGAKERJAAN

Population and Employment

Lempuing



9,49

Lempuing
Jaya



8,13

Mesuji



5,35

Sungai
Menang



4,53

Mesuji
Makmur



7,32

Tulung
Selapan



6,05

Mesuji
Raya



4,93

Cengal



4,84

Pedamaran
Timur



2,84

Pedamaran



5,79

Tanjung
Lubuk



4,60

SP Padang



5,87

Kota
Kayu Agung



9,88

Teluk Gelam



3,21

Air Sugihan



4,65

Pangkalan
Lampam



3,57

Pampangan



3,88

Jejawi



5,07

Persentase Penduduk Menurut Kecamatan

dari **769.348** Penduduk
Kabupaten Ogan Komering Ilir

PENJELASAN TEKNIS**TECHNICAL NOTES**

1. Sumber utama data kependudukan adalah sensus penduduk yang dilaksanakan setiapsepuluh tahunsekali. Sensus penduduk telah dilaksanakan sebanyak enam kali sejak Indonesia merdeka, yaitu tahun 1961, 1971, 1980, 1990, 2000, 2010, dan 2020. Di dalam sensus penduduk, pencacahan dilakukan terhadap seluruh penduduk yang berdomisili di wilayah teritorial Indonesia termasuk warga negara asing kecuali anggota korps diplomatik negara sahabat beserta keluarganya. Metode pengumpulan data dalam sensus dilakukan dengan wawancara antara petugas sensus dengan responden dan juga melalui e-census. Pencatatan penduduk menggunakan konsep usual residence, yaitu konsep di mana penduduk biasa bertempat tinggal. Bagi penduduk yang bertempat tinggal tetap dicacah di mana mereka biasa tinggal, sedangkan untuk penduduk yang tidak bertempat tinggal tetap dicacah di tempat di mana mereka ditemukan petugas sensus pada malam 'Hari Sensus'. Termasuk penduduk yang tidak bertempat tinggal tetap adalah tuna wisma, awak kapal berbendera Indonesia, penghuni perahu/rumah apung, masyarakat terpencil/terasing, dan pengungsi. Bagi

1. *The main Source of demographic data is population census, which is conducted every ten years. Population Census has been conducted six times since Indonesia's independence: 1961, 1971, 1980, 1990, 2000, 2010, and 2020. The population census enumerates all residents who domicile in the entire territory of Indonesia including foreign citizens except the diplomatic corps members and their families. The method of data collection in a population census involves interviewing respondents and conducting e-census. Enumeration of the population uses the concept of "usual residence", which is the concept of "places where people usually live". De jure was applied to the permanent residents, while de facto was applied to non-permanent residents. The permanent residents were enumerated in place where they normally live, the non-permanent residents were enumerated where they were found by the enumerators, on the night of 'Census Date'. The non permanent residents include homeless people, ship crew, boat people, remote area community, and internally displaced persons. Those who had permanent residence and had been travelling away from their home for six months or more*



mereka yang mempunyai tempat tinggal tetap dan sedang bepergian ke luar wilayah lebih dari enam bulan, tidak dicacah di tempat tinggalnya, tetapi dicacah di tempat tujuannya. Untuk tahun yang tidak dilaksanakan sensus penduduk, data kependudukan diperoleh dari hasil proyeksi penduduk. Proyeksi penduduk merupakan suatu perhitungan ilmiah yang didasarkan pada asumsi dari komponen-komponen perubahan penduduk, yaitu kelahiran, kematian, dan migrasi. Proyeksi penduduk Indonesia 2011–2035 menggunakan data dasar penduduk hasil SP2010.

were not enumerated in their permanent place, but in the place where they were during the census. For the periods where the population census is not conducted, population projection is done to estimate population during those years. The population projection is an estimate based on the demographic components, such as birth, death, and migration. Indonesia's 2011–2035 population projection used the 2010 Population Census as the base population.

2. BPS - Penduduk Indonesia adalah semua orang yang berdomisili di wilayah teritorial Indonesia selama 6 bulan atau lebih dan atau mereka yang berdomisili kurang dari 6 bulan tetapi bertujuan menetap.
3. Disdukcapil - Penduduk adalah setiap orang baik warga negara Indonesia maupun Warga Negara Asing yang bertempat tinggal di wilayah di Negara RI dan telah memenuhi ketentuan Peraturan Perundang-undangan yang berlaku.
4. Laju pertumbuhan penduduk adalah angka yang

2. *BPS - The population of Indonesia are all residents of the entire territory of Indonesia who have stayed for six months or longer, and those who intended to stay more than six months even though their length of stay is less than six months.*
3. *Disdukcapil - Population is any person both Indonesian citizens and Foreign Citizens who reside in the territory of the Republic of Indonesia and has complied with the provisions of the applicable Laws and Regulations.*
4. *The growth rate of population is the number that show*



menunjukkan persentase pertumbuhan penduduk dalam jangka waktu tertentu.

percentage of population growth within a specified period.

5. Kepadatan penduduk adalah rasio Jumlah penduduk per kilometer persegi.
 6. Rasio jenis kelamin adalah perbandingan antara penduduk laki-laki dan penduduk perempuan pada suatu wilayah dan waktu tertentu. Biasanya dinyatakan dengan Jumlah penduduk laki-laki untuk 100 penduduk perempuan.
 7. Distribusi penduduk adalah pola persebaran penduduk di suatu wilayah, baik berdasarkan batas-batas geografis maupun berdasarkan batas-batas administrasi pemerintahan.
 8. Komposisi penduduk adalah pola persebaran penduduk menurut karakteristiknya, contoh: penduduk menurut kelompok umur, penduduk menurut jenis kelamin.
 9. Penduduk usia kerja adalah penduduk yang berumur 15 tahun ke atas.
 10. Angkatan kerja adalah penduduk usia kerja (15 tahun ke atas) yang bekerja, punya pekerjaan namun sementara tidak bekerja, dan pengangguran.
5. *Population density is ratio of population per square kilometer.*
 6. *Sex ratio is the ratio of males population to females population in a given area and time, usually expressed as the number of males for every 100 females.*
 7. *Population distribution is the pattern of population distribution in an area, either by geographic boundaries or by government administrative boundaries.*
 8. *Population composition is the pattern of population distribution by its characteristics, example: population by age group, population by sex.*
 9. *Working age population is persons of 15 years and over.*
 10. *Labor force or economically active are persons of 15 years and over, who in the previous week were working, temporarily absent from work but having jobs, and unemployment.*



11. Bekerja adalah kegiatan ekonomi yang dilakukan oleh seseorang dengan maksud memperoleh atau membantu memperoleh pendapatan atau keuntungan dan lamanya bekerja paling sedikit 1 jam secara terus menerus dalam seminggu yang lalu (termasuk pekerja keluarga tanpa upah yang membantu dalam suatu usaha/kegiatan ekonomi).
 12. Jumlah jam kerja seluruhnya adalah jumlah jam kerja yang digunakan untuk bekerja (tidak termasuk jam kerja istirahat resmi dan jam kerja yang digunakan untuk hal-hal di luar pekerjaan).
 13. Lapangan usaha adalah bidang kegiatan dari pekerjaan/tempat bekerja di mana seseorang bekerja. Klasifikasi lapangan usaha mengikuti Klasifikasi Baku Lapangan Usaha Indonesia (KBLI) dalam 1 digit.
 14. Status pekerjaan adalah kedudukan seseorang dalam unit usaha/kegiatan dalam melakukan pekerjaan.
 15. Berusaha sendiri tanpa dibantu orang lain adalah bekerja atau berusaha dengan menanggung risiko secara ekonomis, yaitu dengan tidak kembalinya ongkos produksi yang telah dikeluarkan dalam rangka usahanya tersebut,
11. *Working is economic activity conducted by a person and intended to earn income by doing work or helping to do work at least one hour continuously during the reference week (including unpaid family worker/s for any economic activity).*
 12. *Total working hours is the total hours spent by an employee to perform all jobs (excluding the time used for other activities which are not classified as work).*
 13. *Industry is field of a person's activity or establishment. The classification of industries follows the Indonesia Standard Industrial Classification (KBLI) in one digit.*
 14. *Employment status is the status of a person at his place of work or establishment where he was employed.*
 15. *Own-account worker is a person who works at his own risk without assisted by paid per mount worker or unpaid worker include technical job or skill job.*



serta tidak menggunakan pekerja dibayar maupun pekerja tak dibayar, termasuk yang sifat pekerjaannya memerlukan teknologi atau keahlian khusus.

16. Berusaha dibantu buruh tidak tetap/buruh tidak dibayar adalah bekerja atau berusaha atas risiko sendiri, dan menggunakan buruh/pekerja tak dibayar dan atau buruh/pekerja tidak tetap.
17. Berusaha dibantu buruh tetap/buruh dibayar adalah berusaha atas risiko sendiri dan mempekerjakan paling sedikit satu orang buruh/pekerja tetap yang dibayar.
18. Buruh/karyawan/pegawai adalah seseorang yang bekerja pada orang lain atau instansi/kantor/perusahaan secara tetap dengan menerima upah/gaji baik berupa uang maupun barang. Buruh yang tidak mempunyai majikan tetap, tidak digolongkan sebagai buruh/karyawan, tetapi sebagai pekerja bebas. Seseorang dianggap memiliki majikan tetap jika memiliki 1 (satu) majikan (orang/rumah tangga) yang sama dalam sebulan terakhir, khusus pada sektor bangunan batasannya tiga bulan. Apabila majikannya instansi/ lembaga, boleh lebih dari satu.
19. Pekerja bebas adalah seseorang
16. *Employer assisted by temporary workers/unpaid worker is a person who works at his own risk and assisted by temporary worker/unpaid worker.*
17. *Employer assisted by permanent workers/paid workers is a person who does his business at her/his own risk at least one assisted by paid permanent worker.*
18. *Employee is a person who work permanently for other people or institution/office/company and gains some money/cash or goods as wage/salary. Labor who have no permanent employer is not categorized as a laborer/worker/employee but casual worker. A laborers in general is considered to have a permanent employer if he has the same employer during the past month, particularly for building construction sector is 3 months. If the employer is an institution, more than 1 (one) employer is allowed.*
19. *Casual employee is a person who*



yang bekerja pada orang lain/ majikan/institusi yang tidak tetap (lebih dari 1 majikan dalam sebulan terakhir) di usaha pertanian baik berupa usaha rumah tangga maupun bukan usaha rumah tangga, ataupun di nonpertanian atas dasar balas jasa dengan menerima upah atau imbalan baik berupa uang maupun barang, dan baik dengan sistem pembayaran harian maupun borongan.

does not work permanently for other people/employer/institution (more than 1 employer during the last 1 month) in agricultural sector, either home industry or not home industry, or in non-agricultural sector based on remuneration paid with money or goods, and based on daily or contact payment system.

20. Pekerja tak dibayar adalah seseorang yang bekerja membantu usaha untuk memperoleh penghasilan/keuntungan yang dilakukan oleh salah seorang anggota rumah tangga atau bukan anggota rumah tangga tanpa mendapat upah/gaji baik berupa uang maupun barang.

20. Unpaid worker is a person who intended to work without pay, either with money or good, in an establishment run by other members of the family, relative or neighbour.



ULASAN**DESCRIPTION****Kependudukan**

Penduduk Kabupaten Ogan Komering Ilir berdasarkan data dari Hasil Sensus Penduduk 2020 (SP2020) September, sebanyak 769.348 jiwa yang terdiri atas 396.310 jiwa penduduk laki-laki dan 373.038 jiwa penduduk perempuan. Dibandingkan dengan jumlah penduduk hasil Sensus Penduduk 2010 (SP2010) Mei, penduduk Kabupaten Ogan Komering Ilir mengalami pertumbuhan sebesar 0,54 persen. Sementara itu besarnya angka rasio jenis kelamin tahun 2020 penduduk laki-laki terhadap penduduk perempuan sebesar 106.

Kepadatan penduduk di Kabupaten Ogan Komering Ilir tahun 2020 mencapai 40 jiwa/km². Kepadatan penduduk di 18 kecamatan cukup beragam dengan kepadatan penduduk tertinggi terletak di Kecamatan Sirah Pulau Padang dengan kepadatan sebesar 442 jiwa/km² dan terendah di Kecamatan Tulung Selapan sebesar 9 jiwa/km².

Ketenagakerjaan

Jumlah Pencari Kerja Terdaftar di Kabupaten Ogan Komering Ilir pada Dinas Tenaga Kerja dan Transmigrasi Kabupaten Ogan Komering Ilir pada tahun 2020 sebesar 709 pekerja.

Sementara itu menurut sektor lapangan usaha, sektor Pertanian merupakan sektor yang memiliki

Population

Ogan Komering Ilir population based population data from the result of the 2020 Population Census (September) were 769.348 people consisting of 396.310 inhabitants of the male and 373.038 female population people. This compares with the result of 2010 Population Census (Mei), the population growth of Ogan Komering Ilir Regency are 0,54 percent. While the magnitude of the sex ratio in 2020 the male population towards the female population are 106.

Population density of Ogan Komering Ilir Regency in 2020 reached 40 people/km². Population density in 18 districts are quite diverse with the highest population density of subdistrict is located in the Sirah Pulau Padang Sundistrict with the number of density are 442 people/km² and the lowest in Tulung Selapan Subdistrict with 9 people/km².

Employment

Number of Job Seekers Registered in Ogan Komering Ilir in Employment and Transmigration Office of Ogan Komering Ilir Regency 2020 were 709 employee.

Meanwhile, according to the field of business sectoral, Agriculture is a sector that has the highest number



jumlah pekerja terbanyak di tahun 2020 yaitu sebesar 62,05 persen atau 239.846 pekerja.

Pada tahun 2020 jumlah angkatan kerja di Kabupaten Ogan Komering Ilir sebanyak 399.714 orang. Perkembangan jumlah angkatan kerja mengalami penurunan dari tahun 2018 dan 2019. Sementara untuk tingkat pengangguran Kabupaten Ogan Komering Ilir pada tahun 2020 sebesar 3,29 persen, meningkat dibandingkan dengan tahun 2018 dan 2019. Angka pengangguran ini dihitung dengan mendefinisikan menganggur sebagai mencari pekerjaan, mempersiapkan usaha, merasa tidak mungkin mendapat pekerjaan dan sudah mendapat pekerjaan tetapi tetapi belum mulai bekerja.

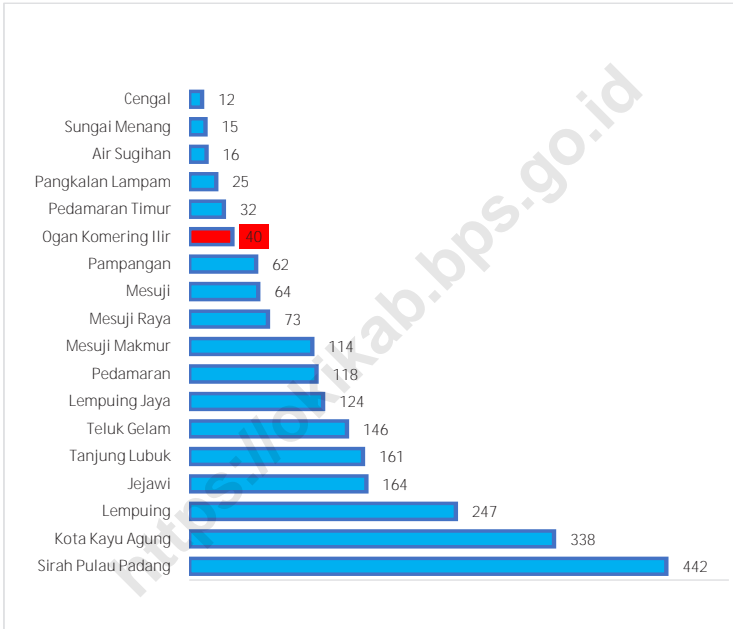
in the year 2020 the amount of labor absorbed in this field about 62,05 percent or 239.846 workers.

In year 2020, the number of labour force of Ogan Komering Ilir was 399.714 people. Generally, the growth of labour force in 2018 and 2019 showed an decreasing. While for the unemployment rate of Ogan Komering Ilir in 2020 reached 3,29 percent, increased compared to 2018 and 2019. This figure was obtained by defining unemployment as people who are looking for a job, starting a new business, unable to get a job or who already having a job but still not starting yet.



Gambar 3.1
Figures

Kepadatan Penduduk Menurut Kecamatan di Kabupaten Ogan Komering Ilir, 2020
Population Density by Subdistrict in Ogan Komering Ilir Regency, 2020

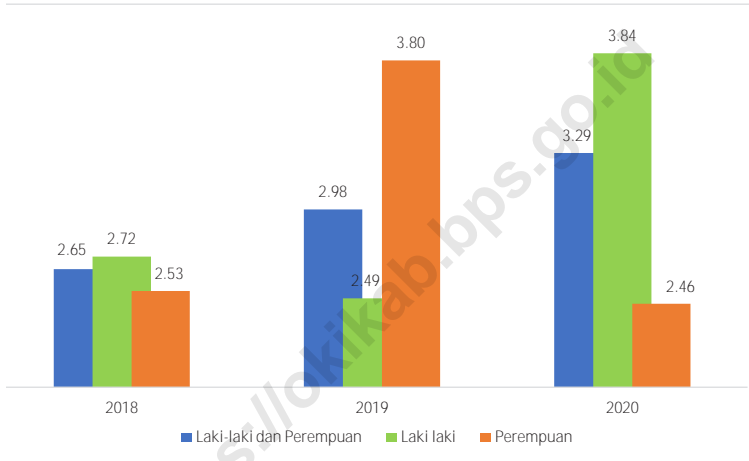


Sumber/Source: Hasil SP2020 (September)/The result of the 2020 Population Census (September)



Gambar 3.2
Figures

Tingkat Pengangguran Terbuka (TPT) di Kabupaten Ogan Komering Ilir, 2018-2020
Unemployment Rate (UR) in Ogan Komering Ilir Regency, 2018-2020



Sumber/Source: BPS, Survei Angkatan Kerja Nasional (Sakernas) Agustus/BPS-Statistics Indonesia, August National Labor Force Survey



**3.1 PENDUDUK
POPULATION**

Tabel 3.1.1 Penduduk, Laju Pertumbuhan Penduduk, Distribusi Persentase Penduduk, Kepadatan Penduduk, Rasio Jenis Kelamin Penduduk Menurut Kecamatan di Kabupaten Ogan Komering Ilir, 2020
Population, Population Growth Rate, Percentage Distribution of Population, Population Density, and Population Sex Ratio by Subdistrict in Ogan Komering Ilir Regency, 2020

Kecamatan Subdistrict	Penduduk (ribu) Population (thousand)	Laju Pertumbuhan Penduduk per Tahun 2010–2020 Annual Population Growth Rate (%) 2010–2020
(1)	(2)	(3)
Lempuing	73,004	0.32
Lempuing Jaya	62,543	0.44
Mesuji	41,147	0.55
Sungai Menang	34,830	-2.77
Mesuji Makmur	56,332	0.88
Mesuji Raya	37,896	0.96
Tulung Selapan	46,561	1.31
Cengal	37,222	-1.34
Pedamaran	44,548	1.02
Pedamaran Timur	21,867	0.81
Tanjung Lubuk	35,355	0.88
Teluk Gelam	24,707	1.46
Kota Kayu Agung	75,976	1.88
Sirah Pulau Padang	45,161	0.77
Jejawi	39,042	0.24
Pampangan	29,876	0.71
Pangkalan Lampam	27,471	0.52
Air Sugihan	35,810	1.04
Ogan Komering Ilir	769,348	0.54

Lanjutan Tabel/*Continued Table 3.1.1*

Kecamatan Subdistrict	Persentase Penduduk Percentage of Total Population	Kepadatan Penduduk per km ² Population Density per sq.km
(1)	(7)	(8)
Lempuing	9,49	247
Lempuing Jaya	8,13	124
Mesuji	5,35	64
Sungai Menang	4,53	15
Mesuji Makmur	7,32	114
Mesuji Raya	4,93	73
Tulung Selapan	6,05	9
Cengal	4,84	12
Pedamaran	5,79	118
Pedamaran Timur	2,84	32
Tanjung Lubuk	4,60	161
Teluk Gelam	3,21	146
Kota Kayu Agung	9,88	338
Sirah Pulau Padang	5,87	442
Jejawi	5,07	164
Pampangan	3,88	62
Pangkalan Lampam	3,57	25
Air Sugihan	4,65	16
Ogan Komering Ilir	100,00	40



Lanjutan Tabel/*Continued Table 3.1.1*

Kecamatan Subdistrict	Rasio Jenis Kelamin Population Sex Ratio
(1)	(11)
Lempuing	107,1
Lempuing Jaya	110,1
Mesuji	107,1
Sungai Menang	112,6
Mesuji Makmur	107,6
Mesuji Raya	106,9
Tulung Selapan	105,0
Cengal	109,7
Pedamaran	102,6
Pedamaran Timur	105,7
Tanjung Lubuk	103,1
Teluk Gelam	104,3
Kota Kayu Agung	102,5
Sirah Pulau Padang	104,4
Jejawi	106,1
Pampangan	100,6
Pangkalan Lampam	102,5
Air Sugihan	114,4
Ogan Komering Ilir	106,2

Sumber/Source: Hasil SP2020 (September)/The result of the 2020 Population Census (September)

Tabel 3.1.2 **Jumlah Penduduk Menurut Kelompok Umur dan Jenis Kelamin di Kabupaten Ogan Komering Ilir, 2020**
Table *Population by Age Group and Sex in Ogan Komering Ilir Regency, 2020*

Kelompok Umur Age Group	Jenis Kelamin/Sex		
	Laki-Laki Male	Perempuan Female	Jumlah Total
(1)	(2)	(3)	(4)
0–4	31 410	30 030	61 440
5–9	36 828	35 204	72 032
10–14	35 816	33 348	69 164
15–19	33 429	30 793	64 222
20–24	33 402	31 095	64 497
25–29	33 182	32 453	65 635
30–34	31 918	30 717	62 635
35–39	30 479	29 805	60 284
40–44	29 548	28 250	57 798
45–49	27 398	25 324	52 722
50–54	23 090	20 758	43 848
55–59	17 948	16 285	34 233
60–64	12 816	11 473	24 289
65–69	9 095	8 173	17 268
70–74	5 639	5 214	10 853
75+	4 312	4 116	8 428
Ogan Komering Ilir	396 310	373 038	769 348

Sumber/Source: Hasil Perapihan Umur dari Data Administratif dan SP2020 (September)/The Result of Smoothing Single Year of Age from Administrative Data and the 2020 Population Census (September)



**3.2 KETENAGAKERJAAN
EMPLOYMENT**

Tabel 3.2.1 Jumlah Penduduk Berumur 15 Tahun Keatas Menurut Jenis Kegiatan Selama Seminggu yang Lalu dan Jenis Kelamin di Kabupaten Ogan Komering Ilir, 2020
Population Aged 15 Years and Over by Type of Activity During The Previous Week and Sex in Ogan Komering Ilir Regency in Ogan Komering Ilir Regency, 2020

Kegiatan Utama <i>Main Activity</i>	Jenis Kelamin/Sex		
	Laki-Laki <i>Male</i>	Perempuan <i>Female</i>	Jumlah <i>Total</i>
(1)	(2)	(3)	(4)
I. Angkatan Kerja/<i>Economically Active</i>	240 870	158 844	399 714
1. Bekerja/ <i>Working</i>	231 612	154 933	386 545
2. Pengangguran Terbuka/ <i>Unemployment</i>	9 258	3 911	13 169
II. Bukan Angkatan Kerja/<i>Economically Inactive</i>	72 307	140 592	212 899
1. Sekolah/ <i>Attending School</i>	16 356	22 869	39 225
2. Mengurus Rumah Tangga/ <i>Housekeeping</i>	36 952	102 569	139 521
3. Lainnya/ <i>Others</i>	18 999	15 154	34 153
Jumlah/<i>Total</i>	313 177	299 436	612 613

Sumber/*Source*: BPS, Survei Angkatan Kerja Nasional (Sakernas) Agustus/BPS-Statistics Indonesia, August National Labor Force Survey

Tabel
Table 3.2.2

Penduduk Berumur 15 Tahun ke Atas Menurut Pendidikan Tertinggi yang Ditempuh dan Jenis Kegiatan Selama Seminggu yang Lalu di Kabupaten Ogan Komering Ilir, 2020

Population 15 Years of Age and Over by Educational Attainment and Type of Activity During the Previous Week in Ogan Komering Ilir Regency, 2020

Pendidikan Tertinggi yang Ditempuh ¹ Educational Attainment ¹	Angkatan Kerja/Economically Active			Persentase Bekerja terhadap Angkatan Kerja Percentage of Working to Economically Active
	Bekerja Working	Pengangguran ² Unemployment ²	Jumlah Angkatan Kerja Total of Economically Active	
(1)	(2)	(3)	(4)	(5)
0	213 047	4 949	217 996	97,73
1	83 121	920	84 041	98,91
2	60 483	6 177	66 660	90,73
3	29 894	1 123	31 017	96,38
Jumlah/Total	386 545	13 169	399 714	96,16



Lanjutan Tabel/*Continued Table* 3.2.2

Pendidikan Tertinggi yang Ditamatkan¹ <i>Educational Attainment¹</i>	Bukan Angkatan Kerja <i>Not Economically Active</i>	Jumlah Total	Persentase Angkatan Kerja terhadap Penduduk Usia Kerja <i>Percentage of Economically Active to Working Age Population</i>
(1)	(6)	(7)	(8)
0	104 565	322 561	67,58
1	56 013	240 054	35,01
2	47 517	114 177	58,38
3	4 804	35 821	86,59
Jumlah/Total	212 899	612 613	65,25

Catatan/Note: ¹ 0. ≤ Sekolah Dasar (SD)/≤ *Primary School*
 1. Sekolah Menengah Pertama/*Junior High School*
 2. Sekolah Menengah Atas/*Senior High School*
 3. Perguruan Tinggi/*Collage*

² 1. Mencari pekerjaan/*Looking for work*
 2. Mempersiapkan usaha/*Establishing a new business/firm*
 3. Merasa tidak mungkin mendapat pekerjaan/*Hopeless of job*
 4. Sudah punya pekerjaan tetapi belum mulai bekerja/*Have a job in future start*

Sumber/Source: BPS, Survei Angkatan Kerja Nasional (Sakernas) Agustus/BPS-Statistics Indonesia, August National Labor Force Survey

Tabel
Table 3.2.3

Penduduk Berumur 15 Tahun Ke Atas yang Bekerja Selama Seminggu yang Lalu Menurut Status Pekerjaan Utama dan Jenis Kelamin di Kabupaten Ogan Komering Ilir, 2020
Population 15 Years of Age and Over who Worked During The Previous Week by Main Employment Status and Sex in Ogan Komering Ilir Regency, 2020

Status Pekerjaan Utama <i>Main Employment Status</i>	Laki-Laki <i>Male</i>	Perempuan <i>Female</i>	Jumlah <i>Total</i>
(1)	(2)	(3)	(4)
Berusaha sendiri <i>Own account worker</i>	85 243	37 483	122 726
Berusaha dibantu buruh tidak tetap/buruh tidak dibayar <i>Employer assisted by temporary worker/unpaid worker</i>	44 847	21 431	66 278
Berusaha dibantu buruh tetap/buruh dibayar <i>Employer assisted by permanent worker/paid worker</i>	3 561	1 007	4 568
Buruh/Karyawan/Pegawai/ <i>Employee</i>	43 286	22 706	65 992
Pekerja bebas <i>Casual worker</i>	35 415	9 992	45 407
Pekerja keluarga/tak dibayar <i>Family worker/unpaid worker</i>	19 260	62 314	81 574
Jumlah/Total	231 612	154 933	386 545

Sumber/Source: BPS, Survei Angkatan Kerja Nasional (Sakernas) Agustus/BPS-Statistics Indonesia, August National Labor Force Survey



Tabel 3.2.4 Jumlah Pencari Kerja Terdaftar Menurut Kecamatan dan Jenis Kelamin di Kabupaten Ogan Komering Ilir, 2020
Population 15 Years of Age and Over who Worked During Number of Registered Job Applicants by Subdistrict and Sex in Ogan Komering Ilir Regency, 2020

Kecamatan Subdistrict	Laki-Laki Male	Perempuan Female	Jumlah Total
(1)	(2)	(3)	(4)
Lempuing	4	7	11
Lempuing Jaya	2	12	14
Mesuji	2	8	10
Sungai Menang	5	3	8
Mesuji Makmur	6	12	18
Mesuji Raya	4	7	11
Tulung Selapan	1	1	2
Cengal	0	3	3
Pedamaran	22	26	48
Pedamaran Timur	4	3	7
Tanjung Lubuk	49	62	111
Teluk Gelam	50	55	105
Kota Kayu Agung	55	79	134
Sirah Pulau Padang	47	137	184
Jejawi	9	12	21
Pampangan	5	8	13
Pangkalan Lampam	3	2	5
Air Sugihan	1	3	4
Ogan Komering Ilir	269	440	709

Sumber/Source: Dinas Tenaga Kerja dan Transmigrasi Kabupaten Ogan Komering Ilir / Man Power and Transmigration Services of Ogan Komering Ilir Regency

Tabel 3.2.5 Jumlah Penduduk Berumur 15 Tahun ke Atas Menurut Lapangan Pekerjaan Utama di Kabupaten Ogan Komering Ilir, 2019-2020
Table Population Aged 15 Years and Over by Main Industry in Ogan Komering Ilir Regency, 2019-2020

Lapangan Pekerjaan Utama Main Industry	2019 ¹	2020
(1)	(2)	(3)
Pertanian/Agriculture	246 205	239 846
Industri Pengolahan/Manufacturing Industry	50 097	39 726
Jasa/Services	118 964	106 973
Jumlah/Total	415 266	386 545

Catatan/Notes : Menurut proyeksi penduduk SUPAS 2015

Sumber/Source: BPS, Survei Angkatan Kerja Nasional (Sakernas) Agustus/BPS-Statistics Indonesia, August National Labor Force Survey



Tabel 3.2.6
Table

Tingkat Pengangguran Terbuka (TPT) dan Tingkat Partisipasi Angkatan Kerja (TPAK) Kabupaten Ogan Komering Ilir, 2018-2020
Unemployment Rate (UR) and Labor Force Participation Rate (LFPR) in Ogan Komering Ilir Regency, 2018-2020

Indikator <i>Indicator</i>	2018¹	2019¹	2020
(1)	(2)	(3)	(4)
TPT/ UR	2,65	2,98	3,29
Laki laki / <i>Male</i>	2,72	2,49	3,84
Perempuan / <i>Female</i>	2,53	3,80	2,46
TPAK / LFPR	70,28	70,96	65,25
Laki-laki / <i>Male</i>	84,20	86,34	76,91
Perempuan / <i>Female</i>	55,67	54,85	53,05

Catatan/Notes : Menurut proyeksi penduduk SUPAS 2015

Sumber/Source: BPS, Survei Angkatan Kerja Nasional (Sakernas) Agustus/BPS-Statistics Indonesia, August National Labor Force Survey

Tabel 3.2.7 Jumlah Pencari Kerja Terdaftar Menurut Tingkat Pendidikan yang Ditamatkan dan Jenis Kelamin di Kabupaten Ogan Komering Ilir, 2020
Table Number of Registered Job Applicants by Educational Attainment and Sex in Ogan Komering Ilir Regency, 2020

Kecamatan Subdistrict	Laki-Laki Male	Perempuan Female	Jumlah Total
(1)	(2)	(3)	(4)
Tidak/Belum Pernah Sekolah/ No Schooling	-	-	-
Tidak/Belum Tamat SD/ Not Yet Completed Primary School	-	-	-
Sekolah Dasar/ Primary School	5	7	12
Sekolah Menengah Pertama/ Junior High School	6	20	26
Sekolah Menengah Atas/ Senior High School	148	246	394
Sekolah Menengah Atas Kejuruan/ Vocational Senior High School	85	140	225
Diploma I/II/III/Akademi/ Diploma I/II/III/Academy	8	9	17
Universitas/ University	17	18	35
Ogan Komering Ilir	269	440	709

Sumber/Source: Dinas Tenaga Kerja dan Transmigrasi Kabupaten Ogan Komering Ilir / Man Power and Transmigration Services of Ogan Komering Ilir Regency



04

SOSIAL DAN KESEJAHTERAAN RAKYAT

Social and Welfare

Angka Partisipasi Murni (APM)

98,01

SD



75,27

SMP



60,86

SMA



Angka Partisipasi Kasar (APK)

112,80

SD



83,88

SMP



74,54

SMA



PENJELASAN TEKNIS**TECHNICAL NOTES**

- | | |
|--|---|
| <p>1. Tidak/belum pernah sekolah adalah mereka yang tidak pernah atau belum pernah terdaftar dan tidak pernah atau belum pernah aktif mengikuti pendidikan di suatu jenjang pendidikan formal. Termasuk juga yang tamat/belum tamat taman kanak-kanak tetapi tidak melanjutkan ke sekolah dasar.</p> | <p>1. <i>Not/never attending school is someone who has never attended or never been registered in a formal education, such as primary, secondary, and tertiary education. Those who just completed kindergarten are considered as never attended school.</i></p> |
| <p>2. Masih bersekolah adalah mereka yang terdaftar dan aktif mengikuti pendidikan formal dan nonformal (Paket A, B, atau C), baik pendidikan dasar, menengah maupun pendidikan tinggi. Bagi mahasiswa yang sedang cuti dianggap masih bersekolah.</p> | <p>2. <i>Attending school is someone who is currently attending primary, secondary, or tertiary education, including package A, package B, or package C. College student who postpones his/her study is considered as attending school.</i></p> |
| <p>3. Tidak bersekolah lagi adalah mereka yang pernah terdaftar dan aktif mengikuti pendidikan di suatu jenjang pendidikan formal dan nonformal (Paket A, B, atau C), tetapi pada saat pencacahan tidak lagi terdaftar dan tidak aktif mengikuti pendidikan.</p> | <p>3. <i>Not attending school anymore is someone who had enrolled and participated in formal and non-formal education in the past including package A, package B, or package C, but currently does not attend school.</i></p> |
| <p>4. Tamat sekolah adalah menyelesaikan pelajaran yang ditandai dengan lulus ujian akhir pada kelas atau tingkat terakhir suatu jenjang pendidikan di sekolah negeri maupun swasta dengan mendapatkan tanda tamat belajar/ijazah. Seseorang yang belum mengikuti pelajaran</p> | <p>4. <i>Completed particular level of education is someone who has completed particular level of education in private or public school and accepting graduation certificate. Someone who has never attended the highest grade but passed the final exam is considered as completed</i></p> |



- pada kelas tertinggi tetapi telah mengikuti ujian akhir dan lulus dianggap tamat sekolah.
- particular level of education*
5. Dapat membaca dan menulis artinya dapat membaca dan menulis kata-kata/kalimat sederhana dengan suatu aksara tertentu.

5. *Able to read and write is the ability to read and write at least a simple sentence in any letter of alphabets.*
 6. Jalur Pendidikan di Indonesia terdiri atas 1) pendidikan formal, 2) pendidikan nonformal, dan 3) pendidikan informal yang ketiganya dapat saling melengkapi dan memperkaya (Undang-Undang No. 20 Tahun 2014 tentang Sistem Pendidikan Nasional).

6. *The Education System in Indonesia consists of 1) a formal education, 2) non-formal education, and 3) informaleducation that all three can be complementary and enriching (Law No. 20 Year 2014 about The National Education System).*
 7. Jenjang Pendidikan Formal terdiri atas pendidikan dasar, pendidikan menengah, dan pendidikan tinggi. Jenis pendidikan yang diajarkan mencakup pendidikan umum, kejuruan, akademik, profesi, vokasi, keagamaan, dan khusus.

7. *The Formal Education Level consists of primary education, secondary education, and high education. The kind of education that taught consists of general education, vocational, academic, professional, religious, and specific education.*
 8. Pendidikan Dasar berbentuk Sekolah Dasar (SD) dan Madrasah Ibtidaiyah (MI) atau bentuk lain yang sederajat serta Sekolah Menengah Pertama (SMP) dan Madrasah Tsanawiyah (MTs), atau bentuk lain yang sederajat.

8. *The Primary Education consists of Elementary School and Islamic Elementary School or other equivalent forms and Junior High School and MTs, or other equivalent forms.*
 9. Pendidikan Menengah berbentuk Sekolah Menengah Atas (SMA), Madrasah Aliyah (MA), Sekolah Menengah Kejuruan (SMK), dan

9. *The Secondary Education consists of the senior high school, MA, Vocational School, and Vocational Madrasah Aliyah,*



Madrasah Aliyah Kejuruan (MAK), atau bentuk lain yang sederajat.

or other equivalent forms.

10. Pendidikan Tinggi merupakan jenjang pendidikan setelah pendidikan menengah yang mencakup program pendidikan diploma, sarjana, magister, spesialis, dan doktor yang diselenggarakan oleh perguruan tinggi. Perguruan tinggi dapat berbentuk akademi, politeknik, sekolah tinggi, institut, atau universitas.
 11. Rumah Sakit adalah tempat pemeriksaan dan perawatan kesehatan, biasanya berada di bawah pengawasan dokter/tenaga medis, yang melayani penderitayangsakituntukberobat rawat jalan atau rawat inap.
 12. Rumah Sakit Bersalin adalah rumah sakit khusus untuk persalinan, dilengkapi pelayanan spesialis pemeriksaan kehamilan, persalinan, rawat inap dan rawat jalan ibu dan anak yang berada di bawah pengawasan dokter spesialis kandungan.
 13. Rumah Bersalin adalah sarana pelayanan kesehatan dengan izin sebagai rumah bersalin, dilengkapi pelayanan pemeriksaan kehamilan, persalinan serta pemeriksaan ibu dan anak yang berada di
10. *The High Education consists of the education level after the secondary education that consists of diplomas, bachelor, master, specialist, and doctoral degrees that are held by the college. The colleges can be academy, polytechnic, high school, institute, or university.*
 11. *Hospital is a place for health check, usually controlled/supervised by doctors/medical personnel to serve the ill patients to get outpatient or inpatient treatment services.*
 12. *Maternity Hospital is a specialized hospital for childbirth, has specialist inspection service to pregnancy, childbirth, hospitalization and outpatient for mothers and children that is under the supervision of an obstetrician.*
 13. *Maternity House is health care facility with a license as a maternity house, equipped with prenatal care, childbirth and examination of mothers and children which is under the supervision of a senior midwife.*

bawah pengawasan badan senior.

14. Poliklinik adalah sarana kesehatan untuk pelayanan berobat jalan, biasanya berada di bawah pengawasan dokter/tenaga medis.
14. *Polyclinic is a health facility in which to get outpatient services, usually under the control of doctor/medical personnel.*
15. Puskesmas (Pusat Kesehatan Masyarakat) adalah unit pelaksana teknis dinas kesehatan Kecamatan yang mempunyai fungsi utama sebagai penyelenggara pelayanan kesehatan tingkat pertama. Wilayah kerja puskesmas maksimal adalah satu kecamatan dan untuk dapat menjangkau wilayah kerjanya, puskesmas mempunyai jaringan pelayanan yang meliputi unit Puskesmas Pembantu (Pustu), unit Puskesmas Keliling (Puskel), dan unit badan desa/komunitas (Peraturan Menteri Kesehatan RI No. 75 Tahun 2015 Tentang Pusat Kesehatan Masyarakat).
15. *Public Health Center is technical implementation unit of regency health department that have the primary function as a first-level health care providers. The working area standard of public health center is one district and to reach their working areas, public health centers have a service network covering subsidiary of public health center, mobile public health center units, and midwife units (Regulation of the Minister of Health of Indonesia Number 75 Year 2015 about Public Health Center).*
16. Apotek adalah suatu tempat tertentu yang digunakan untuk melakukan pekerjaan kefarmasian, dan penyaluran/penjualan obat atau bahan farmasi dan perbekalan kesehatan lainnya kepada masyarakat yang dikelola oleh tenaga apoteker (Peraturan Menteri Kesehatan RI No. 1332 Tahun 2002 Tentang Perubahan Atas Peraturan Menteri Kesehatan RI No. 922/MENKES/PER/X/1993 Tentang Ketentuan dan Tata
16. *Pharmacy is a specific place that is used for pharmaceutical jobs, and distribution/sale of drugs/ pharmaceuticals and other medical supplies to people that are administered by trained pharmacist (Regulation of the Minister of Health of Indonesia Number 1332 Year 2002 about the Changes of Regulation of the Minister of Health of Indonesia Number 922/MENKES/PER/X/1993 about Pro-vision and Procedures for Administration*



- Cara Pemberian Izin Apotek). of Licensed Pharmacies).
17. Bencana Alam adalah peristiwa atau serangkaian peristiwa yang mengancam dan mengganggu kehidupan/penghidupan masyarakat yang disebabkan oleh faktor alam antara lain berupa gempa bumi, tsunami, gunung meletus, banjir, kekeringan, angin topan, dan tanah longsor sehingga mengakibatkan kerugian materi maupun non-materi.
 18. Korban meninggal adalah orang yang dilaporkan tewas atau meninggal dunia akibat bencana.
 19. Korban hilang adalah orang yang dilaporkan hilang atau tidak ditemukan atau tidak diketahui keberadaannya setelah terjadi bencana.
 20. Korban luka/sakit adalah orang yang mengalami luka-luka atau sakit, dalam keadaan luka ringan, luka sedang maupun luka parah/berat, baik yang berobat jalan maupun rawat inap.
 21. Rusak Berat adalah kriteria kerusakan yang mengakibatkan bangunan roboh atau sebagian besar komponen struktur rusak.
 22. Rusak sedang adalah kriteria kerusakan yang mengakibatkan sebagian kecil komponen
17. *The case was not the responsibility of police office; The suspect died; The case was out of date. Natural Disaster is an event or series of events that threaten and disrupt the lives and livelihoods caused by natural factors such as: earthquake, tsunami, volcanic eruption, flood, flash flood, drought, typhoon/cyclone, and landslide so it can lead to result in loss of material and non-material.*
 18. *Fatality is a person reported killed or death in the wake of a disaster.*
 19. *Missing person is a person reported missing or who cannot be located or who cannot be accounted for in the wake of a disaster.*
 20. *Casualty is a person suffering injury or illness, in a state of light injury, moderate injury, or heavy injury, which in undergoing treatment as either an outpatient or inpatient.*
 21. *Severely damaged is the criteria of damage that resulted most buildings collapsed or damaged its structural components.*
 22. *Damaged is the criteria of damage that resulted defective fraction of structural components and*



- penunjang rusak namun bangunan masih tetap berdiri. *supporting components damaged, but the building still stands.*
23. Rusak ringan adalah kriteria kerusakan yang mengakibatkan sebagian komponen struktur retak (struktur masih bisa digunakan) dan bangunan masih tetap berdiri. *23. Lightly damaged is the criteria of damage that resulted partially cracked structural components, but the structure still can be used and the building still stands.*
24. Untuk mengukur kemiskinan, BPS menggunakan konsep kemampuan memenuhi kebutuhan dasar (basic needs approach). Dengan pendekatan ini, kemiskinan dipandang sebagai ketidakmampuan dari sisi ekonomi untuk memenuhi kebutuhan dasar makanan dan bukan makanan yang diukur dari sisi pengeluaran. Metode yang digunakan adalah menghitung Garis Kemiskinan (GK), yang terdiri dari dua komponen yaitu Garis Kemiskinan Makanan (GKM) dan Garis Kemiskinan Non-Makanan (GKNM). Penghitungan Garis Kemiskinan dilakukan secara terpisah untuk daerah perkotaan dan perdesaan. *24. To measure poverty, BPS-Statistics Indonesia has used the concept of basic needs approach. Therefore, poverty is viewed as economic inability to fulfill food and non-food basic needs which are measured by consumption/expenditure. The method used is calculating poverty line, which consists of two components that are Food Poverty Line (FPL) and Non-Food Poverty Line (NFPL). The poverty line was calculated separately for urban and rural areas.*
25. Penduduk miskin adalah penduduk yang memiliki rata-rata pengeluaran per kapita per bulan di bawah Garis Kemiskinan. *25. A person whose expenditure per capita per month is below the poverty line is considered to be poor.*
26. Garis Kemiskinan Makanan (GKM) merupakan nilai pengeluaran kebutuhan minimum makanan yang disetarakan dengan 2.100 kkalori per kapita per hari. Garis *26. The Food Poverty Line refers to the daily minimum requirement of 2,100 kcal per capita per day. The Non-Food Poverty Line refers to the minimum requirement*



Kemiskinan Non-Makanan (GKNM) adalah kebutuhan minimum untuk perumahan, sandang, pendidikan, kesehatan, dan kebutuhan dasar lainnya.

for household necessities for clothing, education, health, and other basic individual needs.

Ukuran Kemiskinan

Poverty Measures

- 27. Head Count Index (HCI-P₀) adalah persentase penduduk miskin yang berada di bawah Garis Kemiskinan (GK).
- 28. Indeks Kedalaman Kemiskinan (PovertyGapIndex-P1) merupakan ukuran rata-rata kesenjangan pengeluaran masing-masing penduduk miskin terhadap garis kemiskinan. Semakin tinggi nilai indeks, semakin jauh rata-rata pengeluaran penduduk dari garis kemiskinan.
- 29. Indeks Keparahan Kemiskinan (Poverty Severity Index-P2) memberikan gambaran mengenai penyebaran pengeluaran di antara penduduk miskin. Semakin tinggi nilai indeks, semakin tinggi ketimpangan pengeluaran di antara penduduk miskin.
- 30. Foster-Greer-Thorbecke (1984) merumuskan suatu ukuran yang digunakan untuk mengukur tingkat

- 27. *Head Count Index (HCI-P₀) simply measures the percentage of the population that is counted as poor, often denoted by P₀.*
- 28. *Poverty Gap Index-P1 measures the extent to which individuals fall below the poverty line (the poverty gaps) as a proportion of the poverty line. Higher value of the index shows that the gap between average expenditure of the poor and the poverty line is wider.*
- 29. *Poverty Severity Index-P2 describes inequality among the poor. This is simply a weighted sum of poverty gaps (as a proportion of the poverty line), where the weights are the proportionate poverty gaps themselves. Hence, by squaring the poverty gap index, the measure implicitly puts more weight on observations that fall well below the poverty line. Higher value of the index shows that inequality among the poor is higher.*

- 30. *Foster-Greer-Thorbecke (1984) developed poverty measures that may be written as:*



kemiskinan sebagai berikut:

$$P_a = \frac{1}{n} \sum_{i=1}^q [(z - y_i)/z]^a$$

dimana : a = 0, 1, 2

z = Garis kemiskinan
 y_i = Rata-rata pengeluaran perkapita sebulan penduduk yang berada di bawah garis kemiskinan (i=1,2,...,q), y_i < z
 q = Jumlah penduduk yang berada di bawah garis kemiskinan
 n = Jumlah penduduk

$$P_a = \frac{1}{n} \sum_{i=1}^q [(z - y_i)/z]^a$$

w h e r e :
 a = 0, 1, 2
 z = the poverty line
 y_i = Average expenditure per capita per month of the poor (i=1,2,...,q), y_i < z
 q = the number of poor
 n = the total population

31. Jika a=0, diperoleh Head Count Index (P₀), jika a=1 diperoleh indeks kedalaman kemiskinan (Poverty Gap Index-P₁) dan jika a=2 disebut indeks keparahan kemiskinan (Poverty Severity Index-P₂).

31. If a=0 is obtained Head Count Index (P₀), if a=1 is obtained Poverty Gap Index-P₁, and if a=2 is obtained Poverty Severity Index-P₂.



ULASAN**DESCRIPTION****Pendidikan**

Dalam bidang pendidikan, variabel-variabel seperti jumlah gedung sekolah, jumlah murid dan jumlah guru sering kali ditampilkan untuk menggambarkan situasi pendidikan. Misalnya dua variabel terakhir di atas dapat digunakan untuk menghitung rasio murid-guru.

Pada tahun ajaran 2020/2021, Kabupaten Ogan Komering Ilir memiliki gedung sekolah di Bawah Kementerian Pendidikan dan Kebudayaan sebanyak 673 sekolah yang terdiri atas 467 Sekolah Dasar (SD), 136 Sekolah Menengah Pertama (SMP), 44 Sekolah Menengah Atas (SMA), dan 26 Sekolah Menengah Kejuruan (SMK)

Kesehatan

Fasilitas kesehatan seperti rumah sakit, puskesmas dan puskesmas pembantu adalah sebagian dari variabel-variabel yang dapat menunjukkan pencapaian pembangunan kesehatan di wilayah Kabupaten Ogan Komering Ilir. Pada tahun 2020, jumlah rumah sakit masih minim, namun fasilitas kesehatan lainnya sudah tersebar di seluruh kecamatan seperti puskesmas sebanyak 34 unit dan puskesmas pembantu sebanyak 87 unit.

Di bidang Keluarga Berencana pada tahun 2020 ini jumlah peserta KB aktif sebesar 148.482 di mana sebagian besar peserta KB aktif menggunakan

Education

In education, variables such as number of school buildings, number of pupils, and number of teachers are shown to analyse situation of education. For example, the last two variables can be calculated to obtain student-teacher ratio.

In academic year 2020/2021, Ogan Komering Ilir Regency had 673 school buildings Under The Ministry of Education and Culture consisting of 467 elementary schools (SD), 136 junior high schools (SMP), 44 senior high schools (SMA) and, 26 vocational high school

Health

Public facilities such as hospitals, public health centre, and subsidiary public health centres are some of those variables that reflect the attainment of health development in a region such as Ogan Komering Ilir Regency. In 2020, the number of hospitals was minimal, but the other facilities was located in all over subdistrict in Ogan Komering Ilir Regency, such as public health centres about 34 units and subsidiary of public health center about 87 units.

In the field of family planing in 2020, participants reached 148.482 participants. Among those participants, injection was the most used method



metode kontrasepsi suntikan yang mencapai 53,13 persen atau sebesar 76.462 peserta.

Agama

Jumlah agama yang ada di Kabupaten Ogan Komering Ilir meliputi 5 agama yaitu Islam, Katholik, Kristen, Budha dan Hindu. Di antara kelima agama tersebut, Islam mempunyai jumlah pemeluk terbanyak. Pada tahun 2020 tempat ibadah didominasi oleh tempat peribadatan Islam dengan jumlah masjid dan mushola sebesar 2.003 unit.

for contraception which reached 53,13 percent or 76.462 participants.

Religion

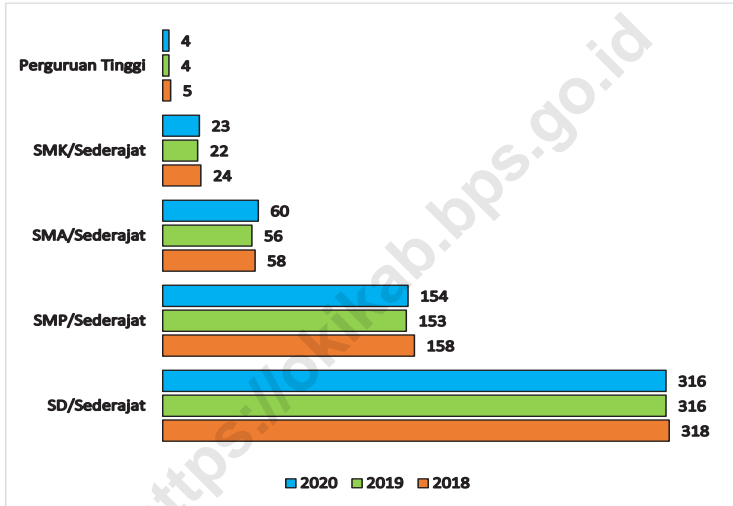
There are five religions in Ogan Komering Ilir Regency. They are Islam, Catholic, Christian, Buddhism, and Hindu. Amongst those, Islam had the highest number of followers. In 2020, the worship facilities is dominated by Islam with the number of mosque and mushola were 2.003 units.

<https://lokikab.bps.go.id>



Gambar 4.1
Figures

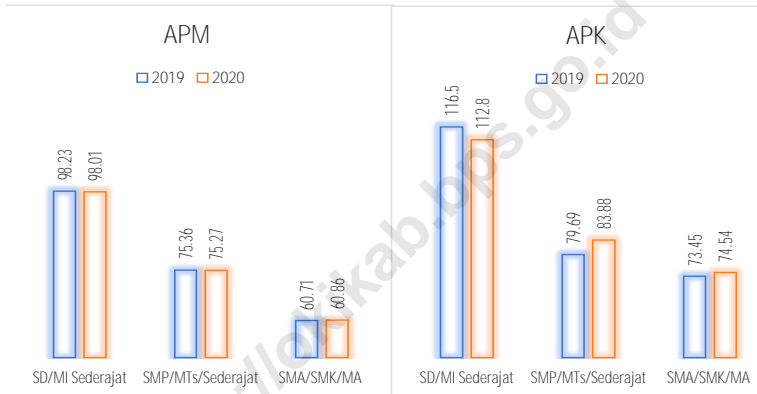
Jumlah Desa¹/Kelurahan yang Memiliki Fasilitas Sekolah Menurut Tingkat Pendidikan di Kabupaten Ogan Komering Ilir, 2018–2020
Number of Villages¹/Kelurahan Having Educational Facilities by Educational Level in Ogan Komering Ilir Regency, 2018–2020



Sumber/Source: BPS, Pendataan Potensi Desa (Podes)/ BPS-Statistics Indonesia, Village Potential Data Collection

Gambar 4.2
Figures

Angka Partisipasi Murni (APM) dan Angka Partisipasi Kasar (APK) Menurut Jenjang Pendidikan di Kabupaten Ogan Komering Ilir, 2019 dan 2020
Net Participation Rates and Gross Participation Rates by Educational Level in Ogan Komering Ilir Regency, 2019 and 2020



Sumber/Source: BPS, Survei Sosial Ekonomi Nasional (Susenas)/BPS-Statistics Indonesia, National Socioeconomic Survey



4.1 PENDIDIKAN EDUCATION

Tabel 4.1.1 Jumlah Sekolah, Guru, dan Murid Taman Kanak-Kanak (TK) di Bawah Kementerian Pendidikan dan Kebudayaan Menurut Kecamatan di Kabupaten Ogan Komering Ilir, 2019/2020 dan 2020/2021
Number of Schools, Teachers, and Pupils in Kindergarten Under The Ministry of Education and Culture by Subdistrict in Ogan Komering Ilir Regency, 2019/2020 and 2020/2021

Kecamatan Subdistrict	Sekolah/Schools					
	Negeri/Public		Swasta/Private		Jumlah/Total	
	2019/2020 ¹	2020/2021	2019/2020 ¹	2020/2021	2019/2020 ¹	2020/2021
(1)	(2)	(3)	(4)	(5)	(6)	(7)
Lempuing	2	2	17	15	19	17
Lempuing Jaya	1	1	14	12	15	13
Mesuji	-	-	11	11	11	11
Sungai Menang	-	-	8	8	8	8
Mesuji Makmur	-	-	18	17	18	17
Mesuji Raya	1	-	17	16	18	16
Tulang Selapan	-	-	2	2	2	2
Cengal	-	-	2	2	2	2
Pedamaran	1	-	4	4	5	4
Pedamaran Timur	-	-	8	7	8	7
Tanjung Lubuk	-	-	3	3	3	3
Teluk Gelam	-	-	4	4	4	4
Kota Kayu Agung	1	1	12	12	13	13
Sirah Pulau Padang	1	1	3	3	4	4
Jejawi	1	1	-	-	1	1
Pampangan	-	-	1	1	1	1
Pangkalan Lampam	-	-	1	1	1	1
Air Sugihan	-	-	11	11	11	11
Ogan Komering Ilir	8	6	136	129	144	135

Lanjutan Tabel/Continued Table 4.1.1

Kecamatan Subdistrict	Guru ¹ /Teachers ¹					
	Negeri/Public		Swasta/Private		Jumlah/Total	
	2019/2020 ¹	2020/2021	2019/2020 ¹	2020/2021	2019/2020 ¹	2020/2021
(1)	(8)	(9)	(10)	(11)	(12)	(13)
Lempuing	13	13	70	71	83	84
Lempuing Jaya	8	8	45	42	53	50
Mesuji	-	-	44	43	44	43
Sungai Menang	-	-	30	31	30	31
Mesuji Makmur	-	-	69	69	69	69
Mesuji Raya	2	-	63	57	65	57
Tulang Selapan	-	-	7	7	7	7
Cengal	-	-	9	9	9	9
Pedamaran	10	-	10	17	20	17
Pedamaran Timur	-	-	25	24	25	24
Tanjung Lubuk	-	-	16	14	16	14
Teluk Gelam	-	-	17	15	17	15
Kota Kayu Agung	23	23	97	98	120	121
Sirah Pulau Padang	4	3	15	17	19	20
Jejawi	1	1	-	-	1	1
Pampangan	-	-	6	5	6	5
Pangkalan Lampam	-	-	4	4	4	4
Air Sugihan	-	-	28	33	28	33
Ogan Komering Ilir	61	48	555	556	616	604



Lanjutan Tabel/*Continued Table* 4.1.1

Kecamatan Subdistrict	Murid/Pupils					
	Negeri/Public		Swasta/Private		Jumlah/Total	
	2019/2020 ¹	2020/2021	2019/2020 ¹	2020/2021	2019/2020 ¹	2020/2021
(1)	(14)	(15)	(16)	(17)	(18)	(19)
Lempuing	109	76	619	660	728	736
Lempuing Jaya	41	35	447	429	488	465
Mesuji	-	-	393	390	393	390
Sungai Menang	-	-	375	377	375	377
Mesuji Makmur	-	-	763	754	763	754
Mesuji Raya	10	-	758	641	768	641
Tulang Selapan	-	-	112	101	112	101
Cengal	-	-	100	143	100	143
Pedamaran	31	-	82	99	113	99
Pedamaran Timur	-	-	302	292	302	292
Tanjung Lubuk	-	-	129	124	129	124
Teluk Gelam	-	-	132	124	132	124
Kota Kayu Agung	123	135	888	749	1 011	884
Sirah Pulau Padang	24	35	110	98	134	132
Jejawi	49	48	-	-	49	48
Pampangan	-	-	75	62	75	62
Pangkalan Lampam	-	-	58	67	58	67
Air Sugihan	-	-	327	350	327	350
Ogan Komering Ilir	387	329	5 670	5 460	6 057	5 789

Catatan/Note: ¹ Jumlah guru termasuk kepala sekolah dan guru/The total of teachers including headmaster and teacher

Sumber/Source: Kementerian Pendidikan dan Kebudayaan, Data Semester Ganjil/Ministry of Educations and Culture, Odd Semester Data

Tabel
Table 4.1.2**Jumlah Sekolah, Guru, dan Murid Raudatul Athfal (RA)
di Bawah Kementerian Agama Menurut Kecamatan di
Kabupaten Ogan Komering Ilir, 2018/2019 dan 2019/2020**
**Number of Schools, Teachers, and Pupils in Raudatul Athfal
(RA) Under The Ministry of Religious Affairs by Subdistrict in
Ogan Komering Ilir Regency, 2018/2019 and 2019/2020**

Kecamatan Subdistrict	Sekolah/Schools		Guru/Teachers		Murid/Pupils	
	2018/2019	2019/2020	2018/2019	2019/2020	2018/2019	2019/2020
(1)	(2)	(3)	(4)	(5)	(6)	(7)
Lempuing	...	11	...	57	...	472
Lempuing Jaya	...	6	...	25	...	333
Mesuji	...	1	...	2	...	-
Sungai Menang	...	2	...	23	...	291
Mesuji Makmur	...	-	...	-	...	-
Mesuji Raya	...	2	...	13	...	108
Tulung Selapan	...	-	...	-	...	-
Cengal	...	-	...	-	...	-
Pedamaran	...	2	...	10	...	50
Pedamaran Timur	...	-	...	-	...	-
Tanjung Lubuk	...	-	...	-	...	-
Teluk Gelam	...	-	...	-	...	-
Kota Kayu Agung	...	1	...	2	...	10
Sirah Pulau Padang	...	-	...	-	...	-
Jejawi	...	1	...	2	...	16
Pampangan	...	1	...	2	...	17
Pangkalan Lapam	...	-	...	-	...	-
Air Sugihan	...	-	...	-	...	-
Ogan Komering Ilir	26	27	121	136	1 277	1 297

Catatan/Note: Seluruh Raudatul Athfal (RA) berstatus swasta/All Raudatul Athfal (RA) are private

Sumber/Source: Kementerian Agama, Data Semester Ganjil/Ministry of Religious Affairs, Odd Semester Data



Tabel
Table 4.1.3

**Jumlah Sekolah, Guru, dan Murid Sekolah Dasar (SD)
di Bawah Kementerian Pendidikan dan Kebudayaan
Menurut Kecamatan di Kabupaten Ogan Komering Ilir,
2019/2020 dan 2020/2021**
*Number of Schools, Teachers, and Pupils in Primary
Schools Under The Ministry of Education and Culture by
Subdistrict in Ogan Komering Ilir Regency, 2019/2020 and
2020/2021*

Kecamatan Subdistrict	Sekolah/Schools					
	Negeri/Public		Swasta/Private		Jumlah/Total	
	2019/2020	2020/2021	2019/2020	2020/2021	2019/2020	2020/2021
(1)	(2)	(3)	(4)	(5)	(6)	(7)
Lempuing	36	36	3	3	39	39
Lempuing Jaya	23	23	1	1	24	24
Mesuji	24	25	-	-	24	25
Sungai Menang	23	23	-	-	23	23
Mesuji Makmur	37	36	-	-	37	36
Mesuji Raya	24	24	-	-	24	24
Tulang Selapan	30	30	1	1	31	31
Cengal	21	21	-	-	21	21
Pedamaran	21	21	-	-	21	21
Pedamaran Timur	12	12	1	1	13	13
Tanjung Lubuk	29	29	-	-	29	29
Teluk Gelam	18	18	-	-	18	18
Kota Kayu Agung	37	37	2	2	39	39
Sirah Pulau Padang	28	28	-	-	28	28
Jejawi	28	28	-	-	28	28
Pampangan	21	21	1	1	22	22
Pangkalan Lampam	18	18	1	1	19	19
Air Sugihan	26	26	1	1	27	27
Ogan Komering Ilir	456	456	11	11	467	467

Lanjutan Tabel/Continued Table 4.1.3

Kecamatan Subdistrict	Guru ¹ /Teachers ¹					
	Negeri/Public		Swasta/Private		Jumlah/Total	
	2019/2020	2020/2021	2019/2020	2020/2021	2019/2020	2020/2021
(1)	(8)	(9)	(10)	(11)	(12)	(13)
Lempuing	372	385	25	28	397	413
Lempuing Jaya	287	284	6	8	293	292
Mesuji	254	282	-	-	254	282
Sungai Menang	267	267	-	-	267	267
Mesuji Makmur	363	362	-	-	363	362
Mesuji Raya	242	242	-	-	242	242
Tulung Selapan	343	346	13	14	356	360
Cengal	250	267	-	-	250	267
Pedamaran	332	345	-	-	332	345
Pedamaran Timur	118	125	6	5	124	130
Tanjung Lubuk	283	286	-	-	283	286
Teluk Gelam	196	206	-	-	196	206
Kota Kayu Agung	490	524	47	49	537	573
Sirah Pulau Padang	431	428	-	-	431	428
Jejawi	409	389	-	-	409	389
Pampangan	314	321	10	10	324	331
Pangkalan Lampam	240	242	8	9	248	251
Air Sugihan	230	230	5	4	235	234
Ogan Komering Ilir	5 421	5 531	120	127	5 541	5 658



Lanjutan Tabel/*Continued Table 4.1.3*

Kecamatan Subdistrict	Murid/Pupils					
	Negeri/Public		Swasta/Private		Jumlah/Total	
	2019/2020	2020/2021	2019/2020	2020/2021	2019/2020	2020/2021
(1)	(14)	(15)	(16)	(17)	(18)	(19)
Lempuing	6 838	6 544	416	390	7 254	6 934
Lempuing Jaya	4 727	4 546	108	124	4 835	4 670
Mesuji	5 178	5 324	-	-	5 178	5 324
Sungai Menang	6 345	6 000	-	-	6 345	6 000
Mesuji Makmur	7 453	7 017	-	-	7 453	7 017
Mesuji Raya	4 139	4 002	-	-	4 139	4 002
Tulung Selapan	6 394	6 183	248	235	6 642	6 418
Cengal	5 782	5 799	-	-	5 782	5 799
Pedamaran	5 455	5 306	-	-	5 455	5 306
Pedamaran Timur	2 803	2 713	53	45	2 856	2 758
Tanjung Lubuk	3 441	3 362	-	-	3 441	3 362
Teluk Gelam	2 817	2 807	-	-	2 817	2 807
Kota Kayu Agung	8 603	8 277	860	956	9 463	9 233
Sirah Pulau Padang	4 826	4 696	-	-	4 826	4 696
Jejawi	4 682	4 618	-	-	4 682	4 618
Pampangan	3 289	3 237	92	80	3 381	3 317
Pangkalan Lampam	3 227	3 329	68	73	3 295	3 402
Air Sugihan	4 114	4 027	55	93	4 169	4 120
Ogan Komering Ilir	90 113	87 787	1 900	1 996	92 013	89 783

Catatan/Note: ¹ Jumlah guru termasuk kepala sekolah dan guru/*The total of teachers including headmaster and teacher*

Sumber/Source: Kementerian Pendidikan dan Kebudayaan, Data Semester Ganjil/*Ministry of Educations and Culture, Odd Semester Data*

Tabel
Table 4.1.4

Jumlah Sekolah, Guru, dan Murid Madrasah Ibtidaiyah (MI) di Bawah Kementerian Agama Menurut Kecamatan Menurut Kecamatan di Kabupaten Ogan Komering Ilir, 2018/2019 dan 2019/2020
Number of Schools, Teachers, and Pupils in Madrasah Ibtidaiyah (MI) Under The Ministry of Religious Affairs by Subdistrict in Ogan Komering Ilir Regency, 2018/2019 dan 2019/2020

Kecamatan Subdistrict	Sekolah/Schools		Guru/Teachers		Murid/Pupils	
	2018/2019	2019/2020	2018/2019	2019/2020	2018/2019	2019/2020
(1)	(2)	(3)	(4)	(5)	(6)	(7)
Lempuing	...	16	...	149	...	2 201
Lempuing Jaya	...	20	...	173	...	2 659
Mesuji	...	3	...	19	...	277
Sungai Menang	...	-	...	-	...	-
Mesuji Makmur	...	-	...	-	...	-
Mesuji Raya	...	6	...	66	...	649
Tulung Selapan	...	2	...	30	...	645
Cengal	...	4	...	25	...	336
Pedamaran	...	-	...	-	...	-
Pedamaran Timur	...	1	...	4	...	62
Tanjung Lubuk	...	2	...	17	...	287
Teluk Gelam	...	1	...	3	...	79
Kota Kayu Agung	...	1	...	6	...	96
Sirah Pulau Padang	...	-	...	-	...	-
Jejawi	...	1	...	13	...	79
Pampangan	...	1	...	13	...	134
Pangkalan Lapam	...	-	...	-	...	-
Air Sugihan	...	3	...	32	...	311
Ogan Komering Ilir	60	61	579	550	7 836	7 815

Sumber/Source: Kementerian Agama, Data Semester Ganjil/Ministry of Religious Affairs, Odd Semester Data



Tabel
Table 4.1.5

Jumlah Sekolah, Guru, dan Murid Sekolah Menengah Pertama (SMP) di Bawah Kementerian Pendidikan dan Kebudayaan Menurut Kecamatan di Kabupaten Ogan Komering Ilir, 2019/2020 dan 2020/2021
Number of Schools, Teachers, and Pupils in Lower Secondary Schools Under The Ministry of Education and Culture by Subdistrict in Ogan Komering Ilir Regency, 2019/2020 and 2020/2021

Kecamatan Subdistrict	Sekolah/Schools					
	Negeri/Public		Swasta/Private		Jumlah/Total	
	2019/2020	2020/2021	2019/2020	2020/2021	2019/2020	2020/2021
(1)	(2)	(3)	(4)	(5)	(6)	(7)
Lempuing	8	8	7	8	15	16
Lempuing Jaya	4	4	6	6	10	10
Mesuji	7	8	3	4	10	12
Sungai Menang	8	8	3	3	11	11
Mesuji Makmur	10	9	1	1	11	10
Mesuji Raya	9	9	1	1	10	10
Tulung Selapan	9	9	-	-	9	9
Cengal	9	9	-	-	9	9
Pedamaran	2	2	4	4	6	6
Pedamaran Timur	5	5	-	-	5	5
Tanjung Lubuk	4	4	-	-	4	4
Teluk Gelam	4	4	-	-	4	4
Kota Kayu Agung	6	6	3	3	9	9
Sirah Pulau Padang	3	3	1	-	4	3
Jejawi	4	4	-	-	4	4
Pampangan	2	2	1	1	3	3
Pangkalan Lampam	5	5	-	-	5	5
Air Sugihan	5	5	1	1	6	6
Ogan Komering Ilir	104	104	31	32	135	136

Lanjutan Tabel/Continued Table 4.1.5

Kecamatan Subdistrict	Guru ¹ /Teachers ¹					
	Negeri/Public		Swasta/Private		Jumlah/Total	
	2019/2020	2020/2021	2019/2020	2020/2021	2019/2020	2020/2021
(1)	(8)	(9)	(10)	(11)	(12)	(13)
Lempuing	120	129	33	39	153	168
Lempuing Jaya	88	94	43	43	131	137
Mesuji	89	100	28	32	117	132
Sungai Menang	50	55	19	19	69	74
Mesuji Makmur	127	125	6	5	133	130
Mesuji Raya	116	121	8	7	124	128
Tulung Selapan	109	111	-	-	109	111
Cengal	79	87	-	-	79	87
Pedamaran	77	79	58	51	135	130
Pedamaran Timur	55	56	-	-	55	56
Tanjung Lubuk	93	97	-	-	93	97
Teluk Gelam	98	96	-	-	98	96
Kota Kayu Agung	261	257	35	34	296	291
Sirah Pulau Padang	93	98	-	-	93	98
Jejawi	130	135	-	-	130	135
Pampangan	63	66	11	9	74	75
Pangkalan Lampam	85	90	-	-	85	90
Air Sugihan	82	80	16	16	98	96
Ogan Komering Ilir	1 815	1 876	257	255	2 072	2 131



Lanjutan Tabel/*Continued Table 4.1.5*

Kecamatan Subdistrict	Murid/Pupils					
	Negeri/Public		Swasta/Private		Jumlah/Total	
	2019/2020	2020/2021	2019/2020	2020/2021	2019/2020	2020/2021
(1)	(14)	(15)	(16)	(17)	(18)	(19)
Lempuing	1 582	1 597	742	915	2 324	2 512
Lempuing Jaya	1 424	1 465	870	809	2 294	2 274
Mesuji	1 212	1 270	289	315	1 501	1 585
Sungai Menang	904	929	352	334	1 256	1 263
Mesuji Makmur	1 678	1 589	92	93	1 770	1 682
Mesuji Raya	1 446	1 442	85	82	1 531	1 524
Tulung Selapan	1 379	1 376	-	-	1 379	1 376
Cengal	1 329	1 406	-	-	1 329	1 406
Pedamaran	1 174	1 204	1 041	1 045	2 215	2 249
Pedamaran Timur	867	807	-	-	867	807
Tanjung Lubuk	1 119	1 147	-	-	1 119	1 147
Teluk Gelam	1 145	1 160	-	-	1 145	1 160
Kota Kayu Agung	4 054	4 192	455	576	4 509	4 768
Sirah Pulau Padang	1 471	1 511	-	-	1 471	1 511
Jejawi	1 522	1 556	-	-	1 522	1 556
Pampangan	986	1 097	51	53	1 037	1 150
Pangkalan Lampam	763	753	-	-	763	753
Air Sugihan	1 411	1 386	45	51	1 456	1 437
Ogan Komering Ilir	25 466	25 887	4 022	4 273	29 488	30 160

Catatan/Note: ¹ Jumlah guru termasuk kepala sekolah dan guru/The total of teachers including headmaster and teacher

Sumber/Source: Kementerian Pendidikan dan Kebudayaan, Data Semester Ganjil/Ministry of Educations and Culture, Odd Semester Data

Tabel
Table 4.1.6**Jumlah Sekolah, Guru, dan Murid Madrasah Tsanawiyah (MTs) di Bawah Kementerian Agama Menurut Kecamatan di Kabupaten Ogan Komering Ilir, 2018/2019 dan 2019/2020****Number of Schools, Teachers, and Pupils in Madrasah Tsanawiyah (MTs) Under The Ministry of Religious Affairs by Subdistrict in Ogan Komering Ilir Regency, 2018/2019 and 2019/2020**

Kecamatan Subdistrict	Sekolah/Schools		Guru/Teachers		Murid/Pupils	
	2018/2019	2019/2020	2018/2019	2019/2020	2018/2019	2019/2020
(1)	(2)	(3)	(4)	(5)	(6)	(7)
Lempuing	...	12	...	146	...	1 649
Lempuing Jaya	...	12	...	119	...	1 289
Mesuji	...	4	...	40	...	292
Sungai Menang	...	1	...	15	...	82
Mesuji Makmur	...	3	...	33	...	614
Mesuji Raya	...	4	...	39	...	296
Tulung Selapan	...	4	...	71	...	917
Cengal	...	2	...	20	...	196
Pedamaran	...	2	...	6	...	117
Pedamaran Timur	...	3	...	27	...	256
Tanjung Lubuk	...	5	...	96	...	642
Teluk Gelam	...	2	...	27	...	264
Kota Kayu Agung	...	4	...	59	...	386
Sirah Pulau Padang	...	-	...	-	...	-
Jejawi	...	2	...	21	...	146
Pampangan	...	3	...	74	...	646
Pangkalan Lapam	...	4	...	61	...	482
Air Sugihan	...	1	...	21	...	89
Ogan Komering Ilir	67	68	885	875	9 076	8 363



Tabel
Table 4.1.7

Jumlah Sekolah, Guru, dan Murid Sekolah Menengah Atas (SMA) di Bawah Kementerian Pendidikan dan Kebudayaan Menurut Kecamatan Kabupaten Ogan Komering Ilir, 2019/2020 dan 2020/2021
Number of Schools, Teachers, and Pupils in Upper Secondary Schools Under The Ministry of Education and Culture by Subdistrict in Ogan Komering Ilir Regency, 2019/2020 and 2020/2021

Kecamatan Subdistrict	Sekolah/Schools					
	Negeri/Public		Swasta/Private		Jumlah/Total	
	2019/2020	2020/2021	2019/2020	2020/2021	2019/2020	2020/2021
(1)	(2)	(3)	(4)	(5)	(6)	(7)
Lempuing	1	1	2	2	3	3
Lempuing Jaya	1	1	2	2	3	3
Mesuji	2	2	1	1	3	3
Sungai Menang	1	1	1	1	2	2
Mesuji Makmur	2	2	-	-	2	2
Mesuji Raya	3	3	1	1	4	4
Tulang Selapan	1	1	1	1	2	2
Cengal	1	1	-	-	1	1
Pedamaran	1	1	2	2	3	3
Pedamaran Timur	1	1	-	-	1	1
Tanjung Lubuk	1	1	1	1	2	2
Teluk Gelam	1	1	-	-	1	1
Kota Kayu Agung	4	4	5	4	9	8
Sirah Pulau Padang	1	1	1	1	2	2
Jejawi	1	1	1	1	2	2
Pampangan	1	1	1	1	2	2
Pangkalan Lampam	1	1	-	-	1	1
Air Sugihan	2	2	-	-	2	2
Ogan Komering Ilir	26	26	19	18	45	44

Lanjutan Tabel/Continued Table 4.1.7

Kecamatan Subdistrict	Guru ¹ /Teachers ¹					
	Negeri/Public		Swasta/Private		Jumlah/Total	
	2019/2020	2020/2021	2019/2020	2020/2021	2019/2020	2020/2021
(1)	(8)	(9)	(10)	(11)	(12)	(13)
Lempuing	32	34	8	11	40	45
Lempuing Jaya	34	36	12	11	46	47
Mesuji	28	28	10	10	38	38
Sungai Menang	12	15	12	12	24	27
Mesuji Makmur	40	41	-	-	40	41
Mesuji Raya	36	38	5	5	41	43
Tulung Selapan	41	41	9	8	50	49
Cengal	25	30	-	-	25	30
Pedamaran	39	39	27	32	66	71
Pedamaran Timur	15	14	-	-	15	14
Tanjung Lubuk	36	40	7	9	43	49
Teluk Gelam	36	39	-	-	36	39
Kota Kayu Agung	177	180	27	34	204	214
Sirah Pulau Padang	53	52	18	15	71	67
Jejawi	42	42	5	7	47	49
Pampangan	44	43	3	4	47	47
Pangkalan Lampam	43	41	-	-	43	41
Air Sugihan	51	52	-	-	51	52
Ogan Komering Ilir	784	805	143	158	927	963



Lanjutan Tabel/*Continued Table 4.1.7*

Kecamatan Subdistrict	Murid/Pupils					
	Negeri/Public		Swasta/Private		Jumlah/Total	
	2019/2020	2020/2021	2019/2020	2020/2021	2019/2020	2020/2021
(1)	(14)	(15)	(16)	(17)	(18)	(19)
Lempuing	490	531	127	126	617	657
Lempuing Jaya	536	533	244	265	780	798
Mesuji	217	269	75	66	292	335
Sungai Menang	129	152	137	151	266	303
Mesuji Makmur	488	488	-	-	488	488
Mesuji Raya	502	504	40	40	542	544
Tulung Selapan	636	673	210	189	846	862
Cengal	485	496	-	-	485	496
Pedamaran	622	616	686	647	1 308	1 263
Pedamaran Timur	208	202	-	-	208	202
Tanjung Lubuk	692	699	174	160	866	859
Teluk Gelam	640	644	-	-	640	644
Kota Kayu Agung	2 635	2 563	197	190	2 832	2 753
Sirah Pulau Padang	662	835	263	245	925	1 080
Jejawi	728	703	51	55	779	758
Pampangan	655	678	38	50	693	728
Pangkalan Lampam	894	853	-	-	894	853
Air Sugihan	943	966	-	-	943	966
Ogan Komering Ilir	12 162	12 405	2 242	2 184	14 404	14 589

Catatan/Note: ¹ Jumlah guru termasuk kepala sekolah dan guru/*The total of teachers including headmaster and teacher*

Sumber/Source: Kementerian Pendidikan dan Kebudayaan, Data Semester Ganji/*Ministry of Educations and Culture, Odd Semester Data*

Tabel
Table 4.1.8

Jumlah Sekolah, Guru, dan Murid Sekolah Menengah Kejuruan (SMK) di Bawah Kementerian Pendidikan dan Kebudayaan Menurut Kecamatan di Kabupaten Ogan Komering Ilir, 2019/2020 dan 2020/2021
Number of Schools, Teachers, and Pupils in Vocational High Schools Under The Ministry of Education and Culture by Subdistrict in Ogan Komering Ilir Regency, 2019/2020 and 2020/2021

Kecamatan Subdistrict	Sekolah/Schools					
	Negeri/Public		Swasta/Private		Jumlah/Total	
	2019/2020	2020/2021	2019/2020	2020/2021	2019/2020	2020/2021
(1)	(2)	(3)	(4)	(5)	(6)	(7)
Lempuing	1	1	6	6	7	7
Lempuing Jaya	1	1	3	3	4	4
Mesuji	1	1	2	2	3	3
Sungai Menang	1	1	-	-	1	1
Mesuji Makmur	1	1	-	-	1	1
Mesuji Raya	1	1	-	-	1	1
Tulung Selapan	1	1	-	-	1	1
Cengal	-	-	-	-	-	-
Pedamaran	-	-	-	-	-	-
Pedamaran Timur	1	1	-	-	1	1
Tanjung Lubuk	1	1	-	-	1	1
Teluk Gelam	-	-	1	-	1	-
Kota Kayu Agung	3	3	2	2	5	5
Sirah Pulau Padang	-	-	-	-	-	-
Jejawi	1	1	-	-	1	1
Pampangan	-	-	-	-	-	-
Pangkalan Lampam	-	-	-	-	-	-
Air Sugihan	-	-	-	-	-	-
Ogan Komering Ilir	13	13	14	13	27	26



Lanjutan Tabel/Continued Table 4.1.8

Kecamatan Subdistrict	Guru ¹ /Teachers ¹					
	Negeri/Public		Swasta/Private		Jumlah/Total	
	2019/2020	2020/2021	2019/2020	2020/2021	2019/2020	2020/2021
(1)	(8)	(9)	(10)	(11)	(12)	(13)
Lempuing	33	33	70	70	103	103
Lempuing Jaya	53	62	18	20	71	82
Mesuji	17	18	26	32	43	50
Sungai Menang	5	5	-	-	5	5
Mesuji Makmur	12	15	-	-	12	15
Mesuji Raya	28	27	-	-	28	27
Tulung Selapan	39	37	-	-	39	37
Cengal	-	-	-	-	-	-
Pedamaran	-	-	-	-	-	-
Pedamaran Timur	12	19	-	-	12	19
Tanjung Lubuk	42	51	-	-	42	51
Teluk Gelam	-	-	-	-	-	-
Kota Kayu Agung	175	179	13	13	188	192
Sirah Pulau Padang	-	-	-	-	-	-
Jejawi	50	55	-	-	50	55
Pampangan	-	-	-	-	-	-
Pangkalan Lampam	-	-	-	-	-	-
Air Sugihan	-	-	-	-	-	-
Ogan Komering Ilir	466	501	127	135	593	636

Lanjutan Tabel/Continued Table 4.1.8

Kecamatan Subdistrict	Murid/Students					
	Negeri/Public		Swasta/Private		Jumlah/Total	
	2019/2020	2020/2021	2019/2020	2020/2021	2019/2020	2020/2021
(1)	(14)	(15)	(16)	(17)	(18)	(19)
Lempuing	461	452	765	831	1 226	1 283
Lempuing Jaya	1 029	1 030	386	468	1 415	1 498
Mesuji	283	300	231	237	514	537
Sungai Menang	74	78	-	-	74	78
Mesuji Makmur	319	326	-	-	319	326
Mesuji Raya	593	592	-	-	593	592
Tulung Selapan	771	855	-	-	771	855
Cengal	-	-	-	-	-	-
Pedamaran	-	-	-	-	-	-
Pedamaran Timur	273	307	-	-	273	307
Tanjung Lubuk	639	641	-	-	639	641
Teluk Gelam	-	-	-	-	-	-
Kota Kayu Agung	2 731	2 792	68	85	2 799	2 877
Sirah Pulau Padang	-	-	-	-	-	-
Jejawi	537	528	-	-	537	528
Pampangan	-	-	-	-	-	-
Pangkalan Lampam	-	-	-	-	-	-
Air Sugihan	-	-	-	-	-	-
Ogan Komering Ilir	7 710	7 901	1 450	1 621	9 160	9 522

Catatan/Note: 1 Guru yang mengajar di 2 sekolah atau lebih dihitung di masing-masing sekolah. Jumlah guru termasuk kepala sekolah dan guru/The teacher who taught in two schools or more counted in every school. The total of teachers including headmaster and teacher

Sumber/Source: Kementerian Pendidikan dan Kebudayaan, Sistem Data Pokok Pendidikan, data semester ganjil laporan sampai dengan 2020/Ministry of Educations and Culture, Basic Education Data System, odd semester report data up to 2020



Tabel
Table 4.1.9**Jumlah Sekolah, Guru, dan Murid Madrasah Aliyah (MA)
di Bawah Kementerian Agama Menurut Kecamatan di
Kabupaten Ogan Komering Ilir, 2018/2019 dan 2019/2020**
**Number of Schools, Teachers, and Pupils in Madrasah Aliyah
(MA) Under the Ministry of Religious Affairs by Subdistrict in
Ogan Komering Ilir Regency, 2018/2019 and 2019/2020**

Kecamatan Subdistrict	Sekolah/Schools					
	Negeri/Public		Swasta/Private		Jumlah/Total	
	2018/2019	2019/2020	2018/2019	2019/2020	2018/2019	2019/2020
(1)	(2)	(3)	(4)	(5)	(6)	(7)
Lempuing	...	-	...	7	...	7
Lempuing Jaya	...	-	...	8	...	8
Mesuji	...	1	...	-	...	1
Sungai Menang	...	-	...	-	...	-
Mesuji Makmur	...	-	...	2	...	2
Mesuji Raya	...	1	...	1	...	2
Tulang Selapan	...	-	...	1	...	1
Cengal	...	-	...	1	...	1
Pedamaran	...	-	...	2	...	2
Pedamaran Timur	...	-	...	-	...	-
Tanjung Lubuk	...	-	...	-	...	-
Teluk Gelam	...	1	...	2	...	3
Kota Kayu Agung	...	-	...	2	...	2
Sirah Pulau Padang	...	-	...	-	...	-
Jejawi	...	-	...	-	...	-
Pampangan	...	-	...	1	...	1
Pangkalan Lapam	...	-	...	-	...	-
Air Sugihan	...	-	...	1	...	1
Ogan Komering Ilir	3	3	27	28	30	31

Lanjutan Tabel/Continued Table 4.1.9

Kecamatan Subdistrict	Guru ¹ /Teachers ¹					
	Negeri/Public		Swasta/Private		Jumlah/Total	
	2018/2019	2019/2020	2018/2019	2019/2020	2018/2019	2019/2020
(1)	(8)	(9)	(10)	(11)	(12)	(13)
Lempuing	...	-	...	106	...	106
Lempuing Jaya	...	-	...	70	...	70
Mesuji	...	34	...	-	...	34
Sungai Menang	...	-	...	-	...	-
Mesuji Makmur	...	-	...	26	...	26
Mesuji Raya	...	20	...	10	...	30
Tulung Selapan	...	-	...	29	...	29
Cengal	...	-	...	16	...	16
Pedamaran	...	-	...	16	...	16
Pedamaran Timur	...	-	...	-	...	-
Tanjung Lubuk	...	-	...	-	...	-
Teluk Gelam	...	32	...	19	...	51
Kota Kayu Agung	...	-	...	24	...	24
Sirah Pulau Padang	...	-	...	-	...	-
Jejawi	...	-	...	-	...	-
Pampangan	...	-	...	27	...	27
Pangkalan Lapam	...	-	...	-	...	-
Air Sugihan	...	-	...	14	...	14
Ogan Komering Ilir	86	86	365	357	451	443



Lanjutan Tabel/*Continued Table 4.1.9*

Kecamatan Subdistrict	Murid/Students					
	Negeri/Public		Swasta/Private		Jumlah/Total	
	2018/2019	2019/2020	2018/2019	2019/2020	2018/2019	2019/2020
(1)	(14)	(15)	(16)	(17)	(18)	(19)
Lempuing	...	-	...	1 099	...	1 099
Lempuing Jaya	...	-	...	663	...	663
Mesuji	...	318	...	-	...	318
Sungai Menang	...	-	...	-	...	-
Mesuji Makmur	...	-	...	248	...	248
Mesuji Raya	...	136	...	38	...	174
Tulung Selapan	...	-	...	68	...	68
Cengal	...	-	...	84	...	84
Pedamaran	...	-	...	32	...	32
Pedamaran Timur	...	-	...	-	...	-
Tanjung Lubuk	...	-	...	-	...	-
Teluk Gelam	...	262	...	173	...	435
Kota Kayu Agung	...	-	...	106	...	106
Sirah Pulau Padang	...	-	...	-	...	-
Jejawi	...	-	...	-	...	-
Pampangan	...	-	...	178	...	178
Pangkalan Lapam	...	-	...	-	...	-
Air Sugihan	...	-	...	112	...	112
Ogan Komering Ilir	705	716	3 046	2 801	3 751	3 517

Sumber/Source: Kementerian Agama, Data Semester Ganjil/Ministry of Religious Affairs, Odd Semester Data

Tabel
Table 4.1.10

Jumlah Desa¹/Kelurahan yang Memiliki Fasilitas Sekolah Menurut Kecamatan dan Tingkat Pendidikan di Kabupaten Ogan Komering Ilir, 2018–2020
Number of Villages¹/Kelurahan Having Educational Facilities by Subdistrict and Educational Level in Ogan Komering Ilir Regency, 2018–2020

Kecamatan Subdistrict	SD Primary School		
	2018	2019	2020
(1)	(2)	(3)	(4)
Lempuing	19	19	19
Lempuing Jaya	15	15	15
Mesuji	17	17	17
Sungai Menang	18	18	17
Mesuji Makmur	19	19	19
Mesuji Raya	17	17	17
Tulung Selapan	23	23	23
Cengal	17	16	16
Pedamaran	11	12	12
Pedamaran Timur	7	7	7
Tanjung Lubuk	21	21	21
Teluk Gelam	14	14	14
Kota Kayu Agung	25	25	25
Sirah Pulau Padang	18	18	18
Jejawi	19	19	19
Pampangan	20	19	19
Pangkalan Lampam	19	18	19
Air Sugihan	19	19	19
Ogan Komering Ilir	318	316	316



Lanjutan Tabel/*Continued Table* 4.1.10

Kecamatan <i>Subdistrict</i>	SMP <i>Junior High School</i>		
	2018	2019	2020
(1)	(5)	(6)	(7)
Lempuing	16	14	16
Lempuing Jaya	10	10	10
Mesuji	11	11	11
Sungai Menang	12	12	11
Mesuji Makmur	10	10	10
Mesuji Raya	12	12	12
Tulung Selapan	14	12	12
Cengal	9	9	9
Pedamaran	5	6	6
Pedamaran Timur	5	5	5
Tanjung Lubuk	8	8	8
Teluk Gelam	6	6	6
Kota Kayu Agung	10	9	9
Sirah Pulau Padang	4	3	3
Jejawi	6	5	5
Pampangan	5	5	4
Pangkalan Lampam	8	9	9
Air Sugihan	7	7	8
Ogan Komering Ilir	158	153	154

Lanjutan Tabel/*Continued Table 4.1.10*

Kecamatan Subdistrict	SMA Senior High School		
	2018	2019	2020
(1)	(8)	(9)	(10)
Lempuing	8	8	8
Lempuing Jaya	4	6	6
Mesuji	4	4	4
Sungai Menang	5	3	3
Mesuji Makmur	3	3	3
Mesuji Raya	6	5	5
Tulung Selapan	3	3	5
Cengal	2	1	3
Pedamaran	2	2	2
Pedamaran Timur	1	2	2
Tanjung Lubuk	2	2	2
Teluk Gelam	2	2	2
Kota Kayu Agung	5	5	5
Sirah Pulau Padang	3	2	2
Jejawi	2	2	2
Pampangan	2	2	2
Pangkalan Lampam	1	1	1
Air Sugihan	3	3	3
Ogan Komering Ilir	58	56	60



Lanjutan Tabel/*Continued Table* 4.1.10

Kecamatan <i>Subdistrict</i>	SMK <i>Vocational School</i>		
	2018	2019	2020
(1)	(11)	(12)	(13)
Lempuing	7	6	6
Lempuing Jaya	4	4	4
Mesuji	4	2	3
Sungai Menang	1	-	1
Mesuji Makmur	1	1	1
Mesuji Raya	1	1	1
Tulung Selapan	1	1	1
Cengal	-	-	-
Pedamaran	-	-	-
Pedamaran Timur	1	1	1
Tanjung Lubuk	1	1	1
Teluk Gelam	-	1	-
Kota Kayu Agung	2	3	3
Sirah Pulau Padang	-	-	-
Jejawi	1	1	1
Pampangan	-	-	-
Pangkalan Lampam	-	-	-
Air Sugihan	-	-	-
Ogan Komering Ilir	24	22	23

Lanjutan Tabel/Continued Table 4.1.10

Kecamatan Subdistrict	Perguruan Tinggi University		
	2018	2019	2020
(1)	(14)	(15)	(16)
Lempuing	2	2	2
Lempuing Jaya	1	1	1
Mesuji	-	-	-
Sungai Menang	-	-	-
Mesuji Makmur	-	-	-
Mesuji Raya	-	-	-
Tulung Selapan	-	-	-
Cengal	-	-	-
Pedamaran	-	-	-
Pedamaran Timur	-	-	-
Tanjung Lubuk	-	-	-
Teluk Gelam	-	-	-
Kota Kayu Agung	2	1	1
Sirah Pulau Padang	-	-	-
Jejawi	-	-	-
Pampangan	-	-	-
Pangkalan Lampam	-	-	-
Air Sugihan	-	-	-
Ogan Komering Ilir	5	4	4

Catatan/Note: ¹ Desa pada tabel ini termasuk Unit Permukiman Transmigrasi (UPT) yang masih dibina oleh kementerian terkait dan nagari di Provinsi Sumatera Barat/Villages in this table include Transmigration Settlement Unit which is still fostered by the relevant ministries and the nagari in the Province of Sumatera Barat

Sumber/Source: BPS, Pendataan Potensi Desa (Podes)/ BPS-Statistics Indonesia, Village Potential Data Collection



Tabel
Table 4.1.11

Angka Partisipasi Murni (APM) dan Angka Partisipasi Kasar (APK) Menurut Jenjang Pendidikan di Kabupaten Ogan Komering Ilir, 2019 dan 2020
Net Participation Rates and Gross Participation Rates by Educational Level in Ogan Komering Ilir Regency, 2019 and 2020

Jenjang Pendidikan Educational Level	Angka Partisipasi Murni (APM) Net Participation Rates		Angka Partisipasi Kasar (APK) Gross Participation Rates	
	2019	2020	2019	2020
(1)	(2)	(3)	(4)	(5)
SD/MI Sederajat Primary School	98,23	98,01	116,50	112,80
SMP/MTs/Sederajat Lower Secondary School	75,36	75,27	79,69	83,88
SMA/SMK/MA Upper Secondary School	60,71	60,86	73,45	74,54

Sumber/Source: BPS, Survei Sosial Ekonomi Nasional (Susenas)/BPS-Statistics Indonesia, National Socioeconomic Survey

Tabel 4.1.12 **Persentase Penduduk Berumur 15 Tahun ke Atas yang Melek Huruf Menurut Kelompok Umur di Kabupaten Ogan Komering Ilir, 2019 dan 2020**
Percentage of Literate People Aged 15 Years and Over by Age Group in Ogan Komering Ilir Regency, 2019 and 2020

Kelompok Umur <i>Age Group</i>	2019	2020
(1)	(2)	(3)
15–19	100,00	100,00
20–24	100,00	100,00
25–29	100,00	100,00
30–34	99,53	100,00
35–39	100,00	99,50
40–44	99,22	100,00
45–49	100,00	97,70
50+	91,92	93,60
Jumlah/Total	97,96	98,20
15–24	100,00	100,00
15–44	99,80	99,90
15+	97,96	98,20
45+	94,04	94,60

Sumber/Source: BPS, Survei Sosial Ekonomi Nasional (Susenas)/BPS-Statistics Indonesia, National Socioeconomic Survey



4.2 KESEHATAN HEALTH

Tabel 4.2.1 **Jumlah Desa¹/Kelurahan Yang Memiliki Sarana Kesehatan Menurut Kecamatan di Kabupaten Ogan Komering Ilir,, 2018–2020**
Number of Villages¹/Kelurahan Having Health Facilities by Subdistrict in Ogan Komering Ilir Regency 2018–2020

Kecamatan Subdistrict	Rumah Sakit Hospital		
	2018	2019	2020
(1)	(2)	(3)	(4)
Lempuing	-	2	2
Lempuing Jaya	-	-	-
Mesuji	-	-	-
Sungai Menang	-	-	-
Mesuji Makmur	-	-	-
Mesuji Raya	-	-	-
Tulung Selapan	-	-	-
Cengal	-	-	-
Pedamaran	-	-	-
Pedamaran Timur	-	-	-
Tanjung Lubuk	-	-	-
Teluk Gelam	-	-	-
Kota Kayu Agung	1	1	1
Sirah Pulau Padang	-	-	-
Jejawi	-	-	-
Pampangan	-	-	-
Pangkalan Lampam	-	-	-
Air Sugihan	-	-	-
Ogan Komering Ilir	1	3	3

Lanjutan Tabel/Continued Table 4.2.1

Kecamatan Subdistrict	Rumah Sakit Bersalin Maternity Hospital		
	2018	2019	2020
(1)	(5)	(6)	(7)
Lempuing	-	-	-
Lempuing Jaya	-	-	-
Mesuji	-	-	-
Sungai Menang	-	-	-
Mesuji Makmur	-	-	-
Mesuji Raya	-	-	-
Tulung Selapan	-	-	-
Cengal	-	-	-
Pedamaran	-	-	-
Pedamaran Timur	-	-	-
Tanjung Lubuk	-	-	-
Teluk Gelam	-	-	-
Kota Kayu Agung	-	-	-
Sirah Pulau Padang	-	-	-
Jejawi	-	-	-
Pampangan	-	-	-
Pangkalan Lampam	-	-	-
Air Sugihan	-	-	-
Ogan Komering Ilir	-	-	-



Lanjutan Tabel/*Continued Table 4.2.1*

Kecamatan <i>Subdistrict</i>	Poliklinik <i>Polyclinic</i>		
	2018	2019	2020
(1)	(8)	(9)	(10)
Lempuing	3	4	4
Lempuing Jaya	2	2	2
Mesuji	3	2	4
Sungai Menang	1	-	-
Mesuji Makmur	2	-	-
Mesuji Raya	5	4	4
Tulung Selapan	1	-	-
Cengal	-	-	-
Pedamaran	-	-	-
Pedamaran Timur	-	1	2
Tanjung Lubuk	-	-	-
Teluk Gelam	-	-	-
Kota Kayu Agung	4	3	5
Sirah Pulau Padang	-	-	-
Jejawi	-	-	-
Pampangan	-	-	-
Pangkalan Lampam	1	1	1
Air Sugihan	-	1	1
Ogan Komering Ilir	22	18	23

Lanjutan Tabel/Continued Table 4.2.1

Kecamatan Subdistrict	Puskesmas Public Health Center		
	2018	2019	2020
(1)	(11)	(12)	(13)
Lempuing	4	3	3
Lempuing Jaya	2	3	3
Mesuji	3	2	2
Sungai Menang	1	1	1
Mesuji Makmur	3	2	2
Mesuji Raya	3	2	2
Tulung Selapan	2	2	2
Cengal	2	2	2
Pedamaran	5	1	1
Pedamaran Timur	2	1	2
Tanjung Lubuk	1	1	1
Teluk Gelam	2	2	2
Kota Kayu Agung	2	2	2
Sirah Pulau Padang	3	2	2
Jejawi	2	2	2
Pampangan	2	2	2
Pangkalan Lampam	1	1	1
Air Sugihan	2	2	2
Ogan Komering Ilir	42	33	34



Lanjutan Tabel/*Continued Table 4.2.1*

Kecamatan <i>Subdistrict</i>	Puskesmas Pembantu <i>Subsidiary of Public Health Center</i>		
	2018	2019	2020
(1)	(14)	(15)	(16)
Lempuing	9	6	6
Lempuing Jaya	6	5	7
Mesuji	7	6	6
Sungai Menang	9	13	10
Mesuji Makmur	6	11	12
Mesuji Raya	14	7	7
Tulung Selapan	5	6	3
Cengal	3	3	3
Pedamaran	6	5	5
Pedamaran Timur	2	2	2
Tanjung Lubuk	5	6	5
Teluk Gelam	6	5	5
Kota Kayu Agung	7	4	4
Sirah Pulau Padang	7	4	4
Jejawi	7	4	4
Pampangan	-	-	-
Pangkalan Lampam	3	3	3
Air Sugihan	4	4	1
Ogan Komering Ilir	106	94	87

Lanjutan Tabel/Continued Table 4.2.1

Kecamatan Subdistrict	Apotek Pharmacy		
	2018	2019	2020
(1)	(17)	(18)	(19)
Lempuing	2	3	3
Lempuing Jaya	3	2	2
Mesuji	2	1	1
Sungai Menang	1	–	1
Mesuji Makmur	4	–	2
Mesuji Raya	–	1	1
Tulung Selapan	1	–	1
Cengal	–	–	–
Pedamaran	1	1	1
Pedamaran Timur	–	–	–
Tanjung Lubuk	–	–	–
Teluk Gelam	–	1	–
Kota Kayu Agung	4	5	7
Sirah Pulau Padang	–	–	1
Jejawi	–	–	–
Pampangan	1	–	1
Pangkalan Lampam	1	–	–
Air Sugihan	–	–	–
Ogan Komering Ilir	20	14	21

Catatan/Note: ¹ Desa pada tabel ini termasuk Unit Permukiman Transmigrasi (UPT) yang masih dibina oleh kementerian terkait dan nagari di Provinsi Sumatera Barat/Villages in this table include Transmigration Settlement Unit which is still fostered by the relevant ministries and the nagari in the Province of Sumatera Barat

Sumber/Source: BPS, Pendataan Potensi Desa (Podes)/BPS-Statistics Indonesia, Village Potential Data Collecting



Tabel 4.2.2
Table

Jumlah Tenaga Kesehatan Menurut Kecamatan di Kabupaten Ogan Komering Ilir, 2020
Number of Health Human Resources by Subdistrict in Ogan Komering Ilir Regency, 2020

Kecamatan Subdistrict	Dokter ¹ Doctor ¹	Dokter Gigi ² Dentist ²	Perawat Nurse	Bidan Midwife	Tenaga Kefarmasian Pharmacist
(1)	(2)	(3)	(4)	(5)	(6)
Lempuing	2	-	29	31	1
Lempuing Jaya	2	-	10	16	-
Mesuji	2	-	7	22	-
Sungai Menang	1	-	10	17	-
Mesuji Makmur	1	-	13	24	1
Mesuji Raya	2	1	14	15	-
Tulung Selapan	1	-	40	41	1
Cengal	-	-	15	11	-
Pedamaran	1	-	32	33	3
Pedamaran Timur	1	1	3	8	-
Tanjung Lubuk	1	-	12	15	2
Teluk Gelam	1	-	22	17	1
Kota Kayu Agung	1	1	71	44	2
Sirah Pulau Padang	1	-	28	30	1
Jejawi	2	2	22	31	1
Pampangan	1	-	18	20	-
Pangkalan Lampam	1	-	24	24	-
Air Sugihan	1	-	10	25	1
Ogan Komering Ilir	22	5	380	424	14

Lanjutan Tabel/*Continued Table 4.2.2*

Kecamatan Subdistrict	Tenaga Kesehatan Masyarakat Public Health worker	Tenaga Kesehatan Lingkungan Enviromental Health Worker	Tenaga Gizi Nutritionist	Ahli Teknologi Laboratorium Medik Medical Laboratory Technician
(1)	(7)	(8)	(9)	(10)
Lempuing	1	2	1	2
Lempuing Jaya	-	-	-	-
Mesuji	1	-	1	1
Sungai Menang	1	-	1	-
Mesuji Makmur	1	2	1	1
Mesuji Raya	-	-	-	1
Tulang Selapan	1	-	-	1
Cengal	-	-	1	-
Pedamaran	1	3	2	1
Pedamaran Timur	1	1	-	1
Tanjung Lubuk	1	1	1	1
Teluk Gelam	1	4	1	1
Kota Kayu Agung	3	12	3	3
Sirah Pulau Padang	1	-	2	2
Jejawi	3	-	1	2
Pampangan	-	1	-	1
Pangkalan Lampam	5	-	-	1
Air Sugihan	1	-	-	1
Ogan Komering Ilir	22	26	15	20

Catatan/Note: ¹ Dokter dalam tabel ini termasuk dokter spesialis (selain spesialis gigi) dan dokter umum/Doctor in this table include medical specialist (exclude dentist specialist) and general practitioner

² Dokter gigi dalam tabel ini termasuk dokter spesialis gigi dan dokter gigi/Doctor in this table include dentist dan dentist specialist

Sumber/Source: Dinas Kesehatan Kabupaten Ogan Komering Ilir / Health Service of Ogan Komering Ilir Regency



Tabel
Table 4.2.3

Jumlah Rumah Sakit Umum, Rumah Sakit Khusus, Puskesmas, Klinik Pratama, dan Posyandu Menurut Kecamatan di Kabupaten Ogan Komering Ilir, 2019 dan 2020

Number of General Hospital, Specialized Hospital, Public Health Center, Primary Clinic, and Integrated Health Post by Subdistrict in Ogan Komering Ilir Regency, 2019 and 2020

Kecamatan Subdistrict	Rumah Sakit Umum General Hospital		Rumah Sakit Khusus Specialized Hospital	
	2019	2020	2019	2020
(1)	(2)	(3)	(4)	(5)
Lempuing	1	1	-	-
Lempuing Jaya	-	-	-	-
Mesuji	-	-	-	-
Sungai Menang	-	-	-	-
Mesuji Makmur	-	-	-	-
Mesuji Raya	-	-	-	-
Tulung Selapan	-	-	-	-
Cengal	-	-	-	-
Pedamaran	-	-	-	-
Pedamaran Timur	-	-	-	-
Tanjung Lubuk	-	-	-	-
Teluk Gelam	-	-	-	-
Kota Kayu Agung	1	1	-	-
Sirah Pulau Padang	-	-	-	-
Jejawi	-	-	-	-
Pampangan	-	-	-	-
Pangkalan Lampam	-	-	-	-
Air Sugihan	-	-	-	-
Ogan Komering Ilir	2	2	-	-

Lanjutan Tabel/*Continued Table 4.2.3*

Kecamatan Subdistrict	Puskesmas ¹ Rawat Inap Public Health Center ¹ with Inpatient Care		Puskesmas ¹ Non Rawat Inap Public Health Center ¹ without Inpatient Care	
	2019	2020	2019	2020
(1)	(6)	(7)	(8)	(9)
Lempuing	-	-	3	3
Lempuing Jaya	-	-	2	2
Mesuji	2	2	-	-
Sungai Menang	1	1	-	-
Mesuji Makmur	2	2	-	-
Mesuji Raya	1	1	1	1
Tulung Selapan	1	1	1	1
Cengal	1	1	1	1
Pedamaran	1	1	-	-
Pedamaran Timur	-	-	1	1
Tanjung Lubuk	-	-	1	1
Teluk Gelam	1	1	1	1
Kota Kayu Agung	-	-	2	2
Sirah Pulau Padang	1	1	1	1
Jejawi	1	1	1	1
Pampangan	1	1	1	1
Pangkalan Lampam	1	1	-	-
Air Sugihan	2	2	-	-
Ogan Komering Ilir	16	16	16	16



Lanjutan Tabel/*Continued Table 4.2.3*

Kecamatan Subdistrict	Klinik Pratama Primary Clinic		Posyandu Integrated Health Post	
	2019	2020	2019	2020
(1)	(10)	(11)	(12)	(13)
Lempuing	-	-	77	77
Lempuing Jaya	-	-	45	46
Mesuji	-	-	42	42
Sungai Menang	-	-	23	25
Mesuji Makmur	-	-	59	56
Mesuji Raya	-	-	29	29
Tulang Selapan	-	-	53	52
Cengal	-	-	36	38
Pedamaran	-	-	45	45
Pedamaran Timur	-	-	26	26
Tanjung Lubuk	-	-	45	45
Teluk Gelam	-	-	39	29
Kota Kayu Agung	-	-	57	63
Sirah Pulau Padang	-	-	47	50
Jejawi	-	4	38	44
Pampangan	-	-	33	33
Pangkalan Lampam	-	-	27	27
Air Sugihan	-	-	89	88
Ogan Komering Ilir	-	4	810	815

Catatan/Note: ¹ Puskesmas yang teregistrasi/Registered Public Health Center

Sumber/Source: Dinas Kesehatan Kabupaten Ogan Komering Ilir / Health Service of Ogan Komering Ilir Regency

Tabel 4.2.4 Jumlah 10 Kasus Penyakit Menurut Kecamatan di Kabupaten Ogan Komering Ilir, 2020
Table Number of Cases of The 10 Most Diseases by Subdistrict in Ogan Komering Ilir Regency, 2020

Kecamatan Subdistrict	Jenis Penyakit Kind of Cases		
	Infeksi Akut Lain pada Saluran Pernafasan Atas Other Acute Infectious Upper Respiratory Tract	Penyakit pada Sistem Otot dan Jaringan Pengikat Diseases of The Muscular System and Connective Tissue	Penyakit Tekanan Darah Tinggi High Blood Pressure Related Diseases
(1)	(2)	(3)	(4)
Lempuing	146	-	4 246
Lempuing Jaya	132	-	8 843
Mesuji	141	-	3 916
Sungai Menang	108	-	1 314
Mesuji Makmur	171	-	5 422
Mesuji Raya	141	-	5 299
Tulung Selapan	215	-	6 808
Cengal	81	-	1 492
Pedamaran	76	-	5 944
Pedamaran Timur	178	-	2 066
Tanjung Lubuk	146	-	4 768
Teluk Gelam	310	-	2 041
Kota Kayu Agung	123	-	4 783
Sirah Pulau Padang	-	-	2 085
Jejawi	215	-	4 276
Pampangan	132	-	2 928
Pangkalan Lampam	146	-	5 239
Air Sugihan	251	-	5 197
Ogan Komering Ilir	2 712	-	76 667



Lanjutan Tabel/Continued Table 4.2.4

Kecamatan Subdistrict	Jenis Penyakit Kind of Cases		
	Diare Diarrhea	Penyakit Lain pada Pernafasan Bagian Atas Other Diseases on Upper Respiratory Tract	Penyakit Kulit Alergi Skin Diseases
(1)	(5)	(6)	(7)
Lempuing	224	-	-
Lempuing Jaya	315	-	-
Mesuji	364	-	-
Sungai Menang	432	-	-
Mesuji Makmur	721	-	-
Mesuji Raya	921	-	-
Tulung Selapan	419	-	-
Cengal	432	-	-
Pedamaran	218	-	-
Pedamaran Timur	215	-	-
Tanjung Lubuk	115	-	-
Teluk Gelam	329	-	-
Kota Kayu Agung	394	-	-
Sirah Pulau Padang	286	-	-
Jejawi	146	-	-
Pampangan	364	-	-
Pangkalan Lampam	419	-	-
Air Sugihan	312	-	-
Ogan Komering Ilir	6 626	-	-

Lanjutan Tabel/Continued Table 4.2.4

Kecamatan Subdistrict	Jenis Penyakit Kind of Cases			
	Penyakit Kulit Infeksi Infection Skin Diseases	Infeksi Penyakit Usus Infection Intestinal Diseases	Penyakit Pulpa Pulpa Diseases	Penyakit Tanpa Pemeriksaan Laboratorium Others
(1)	(8)	(9)	(10)	(11)
Lempuing	-	-	-	-
Lempuing Jaya	-	-	-	-
Mesuji	-	-	-	-
Sungai Menang	-	-	-	-
Mesuji Makmur	-	-	-	-
Mesuji Raya	-	-	-	-
Tulang Selapan	-	-	-	-
Cengal	-	-	-	-
Pedamaran	-	-	-	-
Pedamaran Timur	-	-	-	-
Tanjung Lubuk	-	-	-	-
Teluk Gelam	-	-	-	-
Kota Kayu Agung	-	-	-	-
Sirah Pulau Padang	-	-	-	-
Jejawi	-	-	-	-
Pampangan	-	-	-	-
Pangkalan Lampam	-	-	-	-
Air Sugihan	-	-	-	-
Ogan Komering Ilir	-	-	-	-

Sumber/Source: Dinas Kesehatan Kabupaten Ogan Komering Ilir / Health Service of Ogan Komering Ilir Regency



**Tabel
Table 4.2.5**

**Jumlah Bayi Lahir, Bayi Berat Badan Lahir Rendah (BBLR),
BBLR Dirujuk, dan Bergizi Buruk di Kabupaten Ogan
Komereng Ilir, 2011-2020**
*Number of Births, Babies with Low Birth Weights (LBW),
Treated LBW, and Malnutrition Cases in Ogan Komereng Ilir
Regency, 2011-2020*

Kecamatan Subdistrict	Bayi Lahir Birth	BBLR/LBW		Gizi Buruk Malnutrition
		Jumlah Total	Dirujuk Treated	
(1)	(2)	(3)	(4)	(5)
2011	16 901	220	-	52
2012	16 933	15	-	66
2013	17 153	207	91	138
2014	17 055	71	-	52
2015	16 902	75	-	9
2016	16 679	66	-	8
2017	16 465	31	-	9
2018	16 213	25	-	6
2019	16 321	63	-	9
2020	16 161	13	-	3

Sumber/Source: Dinas Kesehatan Kabupaten Ogan Komereng Ilir / Health Service of Ogan Komereng Ilir Regency

Tabel 4.2.6 Jumlah Bayi Lahir, Bayi Berat Badan Lahir Rendah (BBLR), BBLR Dirujuk Menurut Kecamatan di Kabupaten Ogan Komering Ilir, 2020
Number of Births, Babies with Low Birth Weights (LBW), Treated LBW by Subdistrict in Ogan Komering Ilir Regency, 2020

Kecamatan Subdistrict	Jumlah Bayi Lahir Number of Births	Jumlah Bayi Lahir Hidup Number of Live Births	Jumlah Bayi Berat Badan Lahir Rendah (BBLR) Babies with Low Birth Weight (LBW)
(1)	(2)	(3)	(4)
Lempuing	1.614	1.613	-
Lempuing Jaya	1.154	1.154	1
Mesuji	815	814	7
Sungai Menang	1.293	1.293	-
Mesuji Makmur	1.136	1.136	-
Mesuji Raya	746	745	-
Tulung Selapan	1.245	1.245	-
Cengal	1.038	1.037	-
Pedamaran	840	840	-
Pedamaran Timur	427	427	-
Tanjung Lubuk	495	495	-
Teluk Gelam	489	489	-
Kota Kayu Agung	1.540	1.540	-
Sirah Pulau Padang	671	670	2
Jejawi	735	735	2
Pampangan	652	651	-
Pangkalan Lampam	572	572	-
Air Sugihan	727	727	1
Ogan Komering Ilir	16 189	16 183	13

Sumber/Source: Dinas Kesehatan Kabupaten Ogan Komering Ilir / Health Service of Ogan Komering Ilir Regency



Tabel 4.2.7
Table

Jumlah Ibu Hamil yang Melakukan Kunjungan K1, Melakukan Kunjungan K4, dan Mendapat Tablet Zat Besi (Fe) di Kabupaten Ogan Komering Ilir, 2020
Number of Pregnant Women, Those with One Visit and four Visits of Antenatal Care, and Receiving Iron Supplement in Ogan Komering Ilir Regency, 2020

Kecamatan Subdistrict	Melakukan Kunjungan K1	Melakukan Kunjungan K4	Mendapat Fe3
(1)	(2)	(3)	(4)
Lempuing	1.778	1.672	931
Lempuing Jaya	1.209	1.209	1.180
Mesuji	898	806	854
Sungai Menang	1.278	1.294	1.288
Mesuji Makmur	1.184	1.150	1.158
Mesuji Raya	817	763	772
Tulung Selapan	1.348	1.251	983
Cengal	1.074	989	1.072
Pedamaran	873	861	856
Pedamaran Timur	477	471	460
Tanjung Lubuk	509	476	526
Teluk Gelam	549	522	512
Kota Kayu Agung	1.530	1.460	1.475
Sirah Pulau Padang	754	753	745
Jejawi	790	777	748
Pampangan	695	671	689
Pangkalan Lampam	594	600	592
Air Sugihan	771	733	669
Ogan Komering Ilir	17 128	16 458	15 510

Sumber/Source: Dinas Kesehatan Kabupaten Ogan Komering Ilir / Health Service of Ogan Komering Ilir Regency

Tabel 4.2.8 Jumlah Kasus DBD, Diare, TB, dan Malaria Menurut Kecamatan di Kabupaten Ogan Komering Ilir, 2020
Number of Cases of Dengue Fever, Diarrhea, Tuberculosis (TB) and Malaria by Subdistrict in Ogan Komering Ilir Regency, 2020

Kecamatan Subdistrict	DBD Dengue Fever	Diare Diarrhea	TB Tuberculosis	Malaria Malaria
(1)	(2)	(3)	(4)	(5)
Lempuing	2	224	311	-
Lempuing Jaya	-	315	269	-
Mesuji	3	364	262	-
Sungai Menang	3	432	165	-
Mesuji Makmur	2	721	137	-
Mesuji Raya	-	921	188	-
Tulung Selapan	-	419	419	-
Cengal	-	432	106	-
Pedamaran	-	218	145	-
Pedamaran Timur	-	215	87	-
Tanjung Lubuk	-	115	190	-
Teluk Gelam	6	329	208	-
Kota Kayu Agung	25	394	628	-
Sirah Pulau Padang	40	286	446	-
Jejawi	3	146	148	-
Pampangan	2	364	370	-
Pangkalan Lampam	-	419	335	-
Air Sugihan	1	312	140	-
Ogan Komering Ilir	87	6 626	4 554	-

Sumber/Source: Dinas Kesehatan Kabupaten Ogan Komering Ilir / Health Service of Ogan Komering Ilir Regency



Tabel 4.2.9
Table

Jumlah Kunjungan Rawat Jalan, Rawat Inap, dan Gangguan Jiwa Menurut Kecamatan di Kabupaten Ogan Komering Ilir, 2020
Number of Outpatient, Inpatient and Mental Disorder by Subdistrict in Ogan Komering Ilir Regency, 2020

Kecamatan Subdistrict	Rawat Jalan Outpatient	Rawat Inap Inpatient	Gangguan Jiwa Mental Disorder
(1)	(2)	(3)	(4)
Lempuing	823	6	88
Lempuing Jaya	711	-	49
Mesuji	495	-	53
Sungai Menang	326	1	46
Mesuji Makmur	764	2	95
Mesuji Raya	445	1	50
Tulung Selapan	963	4	96
Cengal	615	-	57
Pedamaran	876	-	73
Pedamaran Timur	481	-	43
Tanjung Lubuk	273	1	30
Teluk Gelam	516	-	64
Kota Kayu Agung	1 124	-	131
Sirah Pulau Padang	946	3	93
Jejawi	1 046	4	93
Pampangan	829	-	63
Pangkalan Lampam	416	1	57
Air Sugihan	620	2	86
Ogan Komering Ilir	12 269	25	1 267

Sumber/Source: Dinas Kesehatan Kabupaten Ogan Komering Ilir / Health Service of Ogan Komering Ilir Regency

Tabel
Table 4.2.10

Jumlah Posyandu, Posyandu Aktif dan Tenaga Pengelola menurut Kecamatan di Kabupaten Ogan Komering Ilir, 2019
Number of Maternal and Child Health Center, Active Maternal and Child Health Center and Management Staff by Subdistrict in Ogan Komering Ilir Regency, 2019

Kecamatan Subdistrict	Posyandu Maternal & Child Health Center	Posyandu Aktif Active Maternal & Child Health Center	Tenaga Pengelola Management Staff
(1)	(2)	(3)	(4)
Lempuing	77	54	3
Lempuing Jaya	45	45	2
Mesuji	42	30	2
Sungai Menang	23	25	1
Mesuji Makmur	59	59	2
Mesuji Raya	29	29	2
Tulung Selapan	53	53	2
Cengal	36	36	1
Pedamaran	45	45	1
Pedamaran Timur	26	7	1
Tanjung Lubuk	45	33	1
Teluk Gelam	39	28	2
Kota Kayu Agung	57	57	2
Sirah Pulau Padang	47	44	2
Jejawi	38	38	2
Pampangan	33	29	2
Pangkalan Lampam	27	24	1
Air Sugihan	89	88	2
Ogan Komering Ilir	810	724	31

Sumber/Source: Dinas Kesehatan Kabupaten Ogan Komering Ilir / Health Service of Ogan Komering Ilir Regency



Tabel 4.2.11 Jumlah Klinik Keluarga Berencana (KKB) dan Pos Pelayanan Keluarga Berencana Desa (PPKBD) Menurut Kecamatan di Kabupaten Ogan Komering Ilir, 2020
Table Number of Family Planning Clinics and Village Family Planning Service Units by Subdistrict in Ogan Komering Ilir Regency, 2020

Kecamatan Subdistrict	KKB Family Planning Clinics	PPKBD Village Family Planning Service Units
(1)	(2)	(3)
Lempuing	2	19
Lempuing Jaya	3	16
Mesuji	2	17
Sungai Menang	1	18
Mesuji Makmur	2	19
Mesuji Raya	2	17
Tulang Selapan	2	23
Cengal	1	17
Pedamaran	1	15
Pedamaran Timur	1	7
Tanjung Lubuk	1	22
Teluk Gelam	2	14
Kota Kayu Agung	5	25
Sirah Pulau Padang	2	20
Jejawi	2	19
Pampangan	2	22
Pangkalan Lampam	1	19
Air Sugihan	2	19
Ogan Komering Ilir	34	328

Sumber/Source: Dinas Pengendalian Penduduk dan Keluarga Berencana Kabupaten Ogan Komering Ilir / Population services and Family Planning of Ogan Komering Ilir Regency

Tabel
Table 4.2.12

**Jumlah Klinik Keluarga Berencana (KKB) dan Pos
Pelayanan Keluarga Berencana Desa (PPKBD) Menurut
Kecamatan di Kabupaten Ogan Komering Ilir, 2020**
*Number of Family Planning Clinics and Village Family
Planning Service Units by Subdistrict in Ogan Komering Ilir
Regency, 2020*

Kecamatan Subdistrict	Jumlah PUS Eligible Couples	Peserta KB Aktif Family Planning Participants	
		IUD	MOW
(1)	(2)	(3)	(4)
Lempuing	16 311	124	143
Lempuing Jaya	13 791	47	163
Mesuji	10 156	61	50
Sungai Menang	12 785	257	105
Mesuji Makmur	13 437	71	94
Mesuji Raya	8 432	36	37
Tulung Selapan	15 286	56	14
Cengal	10 922	90	148
Pedamaran	12 221	176	101
Pedamaran Timur	4 836	-	28
Tanjung Lubuk	7 061	43	17
Teluk Gelam	8 004	82	73
Kota Kayu Agung	10 911	375	206
Sirah Pulau Padang	9 352	116	88
Jejawi	8 057	60	49
Pampangan	8 983	93	62
Pangkalan Lampam	6 968	79	101
Air Sugihan	6 969	62	510
Ogan Komering Ilir	184 482	1 828	1 989



Lanjutan Tabel/*Continued Table* 4.2.12

Kecamatan <i>Subdistrict</i>	Peserta KB Aktif <i>Family Planning Participants</i>		
	MOP	Kondom	Implan <i>Implant</i>
(1)	(5)	(6)	(7)
Lempuing	21	270	3 571
Lempuing Jaya	3	371	2 901
Mesuji	13	285	2 569
Sungai Menang	6	300	1 680
Mesuji Makmur	9	186	1 870
Mesuji Raya	8	392	2 681
Tulung Selapan	-	233	3 443
Cengal	1	473	1 673
Pedamaran	1	1 490	1 608
Pedamaran Timur	68	11	16
Tanjung Lubuk	-	259	552
Teluk Gelam	8	96	473
Kota Kayu Agung	10	245	1 914
Sirah Pulau Padang	49	118	1 345
Jejawi	32	121	746
Pampangan	23	239	850
Pangkalan Lampam	1	178	986
Air Sugihan	214	36	2 827
Ogan Komering Ilir	467	5 303	31 705

Lanjutan Tabel/Continued Table 4.2.12

Kecamatan Subdistrict	Peserta KB Aktif Family Planning Participants		
	Suntik Injection	Pil Pil	Jumlah Total
(1)	(8)	(9)	(10)
Lempuing	7 719	2 302	13 592
Lempuing Jaya	6 084	2 540	11 525
Mesuji	5 490	774	8 833
Sungai Menang	4 031	2 862	8 573
Mesuji Makmur	7 417	2 079	11 366
Mesuji Raya	2 600	1 186	6 467
Tulung Selapan	6 947	2 236	12 626
Cengal	4 372	1 262	7 307
Pedamaran	3 737	4 052	9 397
Pedamaran Timur	1 137	1 471	2 624
Tanjung Lubuk	3 922	1 898	6 372
Teluk Gelam	3 147	2 383	6 003
Kota Kayu Agung	3 820	2 224	7 958
Sirah Pulau Padang	3 067	2 601	7 013
Jejawi	4 353	1 124	6 223
Pampangan	3 997	2 455	7 302
Pangkalan Lampam	3 587	1 173	5 746
Air Sugihan	1 035	1 117	4 979
Ogan Komering Ilir	76 462	35 739	143 906

Sumber/Source: Dinas Pengendalian Penduduk dan Keluarga Berencana Kabupaten Ogan Komering Ilir / Population services and Family Planning of Ogan Komering Ilir Regency



Tabel
Table 4.2.13**Jumlah Kampung Keluarga Berencana dan Balai
Penyuluhan Keluarga Berencana Menurut Kecamatan di
Kabupaten Ogan Komering Ilir, 2020**
*Number of Family Planning Villages and Family Planning
Advocation Posts in Ogan Komering Ilir Regency, 2020*

Kecamatan Subdistrict	Kampung KB Family Planning Villages	Balai Penyuluhan KB Family Planning Advocation Post
(1)	(2)	(3)
Lempuing	1	1
Lempuing Jaya	2	1
Mesuji	1	1
Sungai Menang	1	1
Mesuji Makmur	1	1
Mesuji Raya	1	1
Tulang Selapan	1	1
Cengal	2	1
Pedamaran	2	1
Pedamaran Timur	1	1
Tanjung Lubuk	4	1
Teluk Gelam	4	1
Kota Kayu Agung	3	1
Sirah Pulau Padang	2	1
Jejawi	1	1
Pampangan	2	1
Pangkalan Lampam	2	1
Air Sugihan	2	1
Ogan Komering Ilir	33	18

Sumber/Source: Dinas Pengendalian Penduduk dan Keluarga Berencana Kabupaten Ogan Komering Ilir / *Population services and Family Planning of Ogan Komering Ilir Regency*

4.3 AGAMA DAN SOSIAL LAINNYA RELIGION AND OTHER SOCIAL AFFAIRS

Tabel 4.3.1 Jumlah Penduduk Menurut Kecamatan dan Agama yang Dianut di Kabupaten Ogan Komering Ilir, 2020
Population by Subdistrict and Religion in Ogan Komering Ilir Regency, 2020

Kecamatan Subdistrict	Islam	Protestan Protestant	Katolik Catholic	Hindu	Budha Buddha	Lainnya Others
(1)	(2)	(3)	(4)	(5)	(6)	(7)
Lempuing	90 302	883	1 628	1 122	321	-
Lempuing Jaya	57 035	335	940	2 830	58	-
Mesuji	47 875	395	171	593	-	-
Sungai Menang	29 006	128	323	172	-	-
Mesuji Makmur	48 542	743	333	1 042	15	-
Mesuji Raya	30 796	505	342	1 421	-	-
Tulung Selapan	63 191	7	-	-	-	-
Cengal	64 102	12	-	-	-	-
Pedamaran	50 525	25	-	-	-	-
Pedamaran Timur	20 318	58	94	10	39	-
Tanjung Lubuk	34 580	1	5	-	-	-
Teluk Gelam	24 173	55	153	181	-	-
Kota Kayu Agung	74 171	266	39	14	208	-
Sirah Pulau Padang	43 556	-	-	-	-	-
Jejawi	32 722	-	-	-	-	-
Pampangan	36 000	-	-	-	-	-
Pangkalan Lampam	34 924	-	-	-	-	-
Air Sugihan	36 656	309	99	2	-	-
Ogan Komering Ilir	818 474	3 722	4 127	7 387	641	-

Sumber/Source: Kementerian Agama Kabupaten Ogan Komering Ilir / Representative Office of Religion Affair Departement of Ogan Komering Ilir Regency



Tabel
Table 4.3.2**Jumlah Tempat Peribadatan Menurut Kecamatan di
Kabupaten Ogan Komering Ilir, 2020**
*Number of Places of Worship by Subdistrict in Ogan
Komering Ilir Regency, 2020*

Kecamatan Subdistrict	Masjid Mosque	Mushola Pray Room	Gereja Church	Pura Temple	Vihara	Lainnya Others
(1)	(2)	(3)	(4)	(5)	(6)	(7)
Lempuing	135	119	14	5	1	-
Lempuing Jaya	90	117	11	12	1	-
Mesuji	78	70	6	8	-	-
Sungai Menang	48	17	1	-	-	-
Mesuji Makmur	71	198	25	9	1	-
Mesuji Raya	31	145	9	10	-	-
Tulung Selapan	49	42	-	-	-	-
Cengal	29	26	-	-	-	-
Pedamaran	24	36	-	-	-	-
Pedamaran Timur	14	65	4	-	1	-
Tanjung Lubuk	23	31	-	-	-	-
Teluk Gelam	23	41	-	-	-	-
Kota Kayu Agung	62	12	-	-	-	-
Sirah Pulau Padang	35	33	-	-	-	-
Jejawi	33	31	-	-	-	-
Pampangan	30	10	-	-	-	-
Pangkalan Lampam	32	8	-	-	-	-
Air Sugihan	72	135	5	-	-	-
Ogan Komering Ilir	879	1 136	75	44	4	-

Sumber/Source: Kementerian Agama Kabupaten Ogan Komering Ilir / Ministry of Religious Affairs of Ogan Komering Ilir Regency

Tabel
Table 4.3.3

Jumlah Desa¹/Kelurahan yang Mengalami Bencana Alam² Menurut Kecamatan di Kabupaten Ogan Komering Ilir, 2018, 2019, dan 2020
Number of Villages¹/Kelurahan that Had Natural Disaster² by Subdistrict in Ogan Komering Ilir Regency, 2018, 2019, dan 2020

Kecamatan Subdistrict	Banjir/Flood		
	2018	2019	2020
(1)	(2)	(3)	(4)
Lempuing	7	6	1
Lempuing Jaya	9	1	1
Mesuji	4	2	–
Sungai Menang	–	1	2
Mesuji Makmur	1	–	–
Mesuji Raya	2	3	–
Tulung Selapan	–	–	–
Cengal	–	–	–
Pedamaran	3	2	5
Pedamaran Timur	–	–	–
Tanjung Lubuk	4	2	1
Teluk Gelam	–	1	–
Kota Kayu Agung	12	1	18
Sirah Pulau Padang	–	2	–
Jejawi	3	–	–
Pampangan	13	–	–
Pangkalan Lampam	1	–	–
Air Sugihan	10	–	–
Ogan Komering Ilir	69	21	28



Lanjutan Tabel/*Continued Table* 4.3.3

Kecamatan Subdistrict	Gempa Bumi/ <i>Earthquake</i>		
	2018	2019	2020
(1)	(5)	(6)	(7)
Lempuing	-	-	-
Lempuing Jaya	-	-	-
Mesuji	-	-	-
Sungai Menang	-	-	-
Mesuji Makmur	-	-	-
Mesuji Raya	-	-	-
Tulung Selapan	-	-	-
Cengal	-	-	-
Pedamaran	-	-	-
Pedamaran Timur	-	-	-
Tanjung Lubuk	-	-	-
Teluk Gelam	-	-	-
Kota Kayu Agung	-	-	-
Sirah Pulau Padang	-	-	-
Jejawi	-	-	-
Pampangan	-	-	-
Pangkalan Lampam	-	-	-
Air Sugihan	-	-	-
Ogan Komering Ilir	-	-	-

Lanjutan Tabel/Continued Table 4.3.3

Kecamatan Subdistrict	Tanah Longsor/Landslide		
	2018	2019	2020
(1)	(8)	(9)	(10)
Lempuing	-	-	-
Lempuing Jaya	-	-	-
Mesuji	-	-	-
Sungai Menang	-	-	-
Mesuji Makmur	-	-	-
Mesuji Raya	-	-	-
Tulung Selapan	-	-	-
Cengal	-	-	-
Pedamaran	-	-	-
Pedamaran Timur	-	-	-
Tanjung Lubuk	2	-	-
Teluk Gelam	1	-	-
Kota Kayu Agung	-	-	-
Sirah Pulau Padang	-	-	-
Jejawi	-	-	-
Pampangan	-	-	-
Pangkalan Lampam	-	-	-
Air Sugihan	-	-	-
Ogan Komering Ilir	3	-	-

Catatan/Note: ¹ Desa pada tabel ini termasuk Unit Permukiman Transmigrasi (UPT) yang masih dibina oleh kementerian terkait dan nagari di Provinsi Sumatera Barat/Villages in this table are included in Transmigration Settlement Unit which is still fostered by the relevant ministries and the nagari in the Province of Sumatera Barat

² Terjadi dalam tiga tahun terakhir sampai dengan saat pencacahan/Occured during the last three years by the time of enumeration

Sumber/Source: BPS, Pendataan Potensi Desa (Podes)/BPS-Statistics Indonesia, Village Potential Data Collecting



4.4 KEMISKINAN POVERTY

Tabel 4.4.1 **Garis Kemiskinan, Jumlah, dan Persentase Penduduk Miskin di Kabupaten Ogan Komering Ilir, 2013–2020**
Table *Poverty Line, Number, and Percentage of Poor People in Ogan Komering Ilir Regency, 2013–2020*

Tahun Year	Garis Kemiskinan (rupiah/kapita/bulan) Poverty Line (rupiah/capita/month)	Jumlah Penduduk Miskin (ribu) Number of Poor People (thousand)	Persentase Penduduk Miskin Percentage of Poor People
(1)	(2)	(3)	(4)
2013	257 481	121,40	15,82
2014	263 395	119,20	15,30
2015	274 843	134,10	17,08
2016	295 852	127,54	16,03
2017	310 341	127,06	15,75
2018	333 505	124,86	15,28
2019	347 121	124,14	15,01
2020	375 837	123,34	14,73

Sumber/Source: .BPS, Survei Sosial Ekonomi Nasional Maret/BPS-Statistics Indonesia, March National Socioeconomic Survey

Tabel 4.4.2 Indeks Kedalaman Kemiskinan dan Indeks Keparahan Kemiskinan di Kabupaten Ogan Komering Ilir, 2013–2020
Poverty Gap Index and Poverty Severity Index in Ogan Komering Ilir Regency, 2013–2020

Tahun Year	Indeks Kedalaman Kemiskinan Poverty Gap Index	Indeks Keparahan Kemiskinan Poverty Severity Index
(1)	(2)	(3)
2013	2,34	0,52
2014	2,40	0,56
2015	3,11	0,85
2016	2,79	0,70
2017	2,95	0,78
2018	3,05	0,78
2019	2,67	0,61
2020	2,98	0,86

Sumber/Source: .BPS, Survei Sosial Ekonomi Nasional Maret/BPS-Statistics Indonesia, March National Socioeconomic Survey



4.5 KRIMINALITAS CRIME

Tabel 4.5.1 Jumlah Tindak Pidana Menurut Kepolisian Sektor di Kabupaten Ogan Komering Ilir, 2018–2020
Number of Reported Criminal Cases by Subdistrict Police Office in Ogan Komering Ilir Regency, 2018–2020

Kepolisian Sektor Subdistrict Police Office	2018	2019	2020
(1)	(2)	(3)	(4)
Kepolisian Resort	429	494	461
Lempuing	80	59	81
Lempuing Jaya	13	15	19
Mesuji	40	31	30
Sungai Menang	22	22	31
Mesuji Makmur	7	9	6
Mesuji Raya	13	26	14
Tulung Selapan	15	25	20
Cengal	16	18	25
Pedamaran	28	21	25
Pedamaran Timur	12	20	31
Tanjung Lubuk	17	16	21
Teluk Gelam	6	5	9
Kota Kayu Agung	92	73	88
Sirah Pulau Padang	17	21	19
Jejawi	13	12	15
Pampangan	17	6	17
Pangkalan Lampam	10	18	18
Air Sugihan	15	13	16
Ogan Komering Ilir	862	904	946

Sumber/Source: Kepolisian Resort Ogan Komering Ilir / Regional Police Office of Ogan Komering Ilir

Tabel 4.5.2 **Penyelesaian Tindak Pidana Menurut Kepolisian Sektor di Kabupaten Ogan Komering Ilir, 2018–2020**
Crime Clearance by Subdistrict Police Office in Ogan Komering Ilir Regency, 2018–2020

Kepolisian Sektor Subdistrict Police Office	2018	2019	2020
(1)	(2)	(3)	(4)
Kepolisian Resort	275	281	321
Lempuing	67	55	80
Lempuing Jaya	17	14	17
Mesuji	44	32	18
Sungai Menang	19	16	31
Mesuji Makmur	4	7	1
Mesuji Raya	5	28	16
Tulung Selapan	5	28	16
Cengal	11	19	23
Pedamaran	17	12	23
Pedamaran Timur	5	20	27
Tanjung Lubuk	12	18	20
Teluk Gelam	7	6	8
Kota Kayu Agung	71	63	47
Sirah Pulau Padang	15	17	12
Jejawi	12	11	7
Pampangan	13	5	13
Pangkalan Lampam	6	10	17
Air Sugihan	19	16	13
Ogan Komering Ilir	624	658	710

Sumber/Source: Kepolisian Resort Ogan Komering Ilir / Regional Police Office of Ogan Komering Ilir




05

**PERTANIAN, KEHUTANAN, PETERNAKAN,
DAN PERIKANAN**

*Agriculture, Forestry, Livestock,
and Fishery*

**Produksi Tanaman Sayuran di
Kabupaten Ogan Komering Ilir, 2020**




Bawang Merah
142 Kuintal



Cabai Besar
96.513 Kuintal



Cabai Rawit
38.750 Kuintal



Terung
16.739 Kuintal



Bayam
16.739 Kuintal

PENJELASAN TEKNIS

TECHNICAL NOTES

1. Lahan sawah adalah lahan pertanian yang berpetak-petak dan dibatasi oleh pematang (galangan), saluran untuk menahan/ menyalurkan air, yang biasanya ditanami padi sawah tanpa memandang dari mana diperoleh atau status lahan tersebut. Lahan yang dimaksud termasuk lahan yang terdaftar di Pajak Bumi Bangunan, luran Pembangunan Daerah, lahan bengkok, lahan serobotan, lahan rawa yang ditanami padi dan lahan bekas tanaman tahunan yang telah dijadikan sawah, baik yang ditanami padi, palawija atau tanaman semusim lainnya.
 2. Tegal/Kebun adalah lahan pertanian bukan sawah (lahan kering) yang ditanami tanaman semusim atau tahunan dan terpisah dengan halaman sekitar rumah serta penggunaannya tidak berpindah pindah.
 3. Ladang/Huma adalah lahan pertanian bukan sawah (lahan kering) yang biasanya ditanami tanaman semusim dan penggunaannya hanya semusim atau dua musim, kemudian akan ditinggalkan bila sudah tidak subur lagi (berpindah - pindah). Kemungkinan lahan ini beberapa tahun kemudian akan dikerjakan kembali jika sudah subur.
1. *Wetland is agricultural land that separated by small dykes to resist water, where the main crop is usually wetland paddy without considering where it is got from or the status of the land. It includes the land that is registered at land income tax office, regional development contribution, 'bengkok' land, illegal ownership, swamps for rice cultivation, and annual crop land mark that has been used as rice field, which are both planted with paddy, secondary crops or the other seasonal crops.*
 2. *Dry field/Garden is an dryland (unirrigated land) which is planted with seasonal or annual crops and separately from the yard around the house without shifting*
 3. *Unirrigated agricultural field/ Shifting cultivation land is dryland (unirrigated land) that usually is cultivated for seasonal crops and utilized only for one or two seasons, then it will be left when it is not fertile (shifting). Maybe, this land will be used again in a few years if it has been fertile.*



- | | |
|---|---|
| <p>4. Lahan yang sementara tidak diusahakan adalah lahan yang biasanya diusahakan tetapi untuk sementara (lebih dari 1 (satu) tahun tetapi kurang dari atau sama dengan 2 (dua) tahun) tidak diusahakan, termasuk lahan sawah yang tidak diusahakan selama lebih dari 2 (dua) tahun.</p> | <p>4. <i>Temporarily unused land is land that is regularly used but temporarily (more than a year but less or equal than two years) is unused, it includes wetland that is not cultivated more than two years.</i></p> |
| <p>5. Data pokok tanaman pangan yang dikumpulkan adalah luas panen dan produktivitas (hasil per hektar). Produksi tanaman pangan merupakan hasil perkalian antara luas panen dengan produktivitas. Pengumpulan data luas panen dilakukan setiap bulan dengan pendekatan area kecamatan di seluruh wilayah Indonesia. Pengumpulan data produktivitas dilakukan melalui pengukuran langsung pada plot ubinan berukuran 2½ m x 2½ m. Pengumpulan data produktivitas dilakukan setiap subround (empat bulanan) pada waktu panen petani.</p> | <p>5. <i>The main food crops data collected consists of harvested area and productivity (yield per hectare). Food crops production is generated by harvested area multiplied by productivity. The harvested area data is collected every month using sub district area approach in all sub district in Indonesia. The productivity data collection is conducted by a direct measurement in 2½m x 2½m crop cutting plot. The productivity measurement is conducted in every subround (four monthly) at the time when farmers are harvesting their crops.</i></p> |
| <p>6. Data produksi padi dan palawija yang disajikan adalah dalam kualitas: gabah kering giling (padi), pipilan kering (jagung), biji kering (kedelai dan kacang tanah), dan umbi basah (ubi kayu dan ubi jalar).</p> | <p>6. <i>Production of paddy and secondary crops data are presented in the form of: dry unhusked rice (paddy), dry loose maize (maize), dry shells crops (soybeans and peanuts), and fresh roots (cassava and sweet potatoes).</i></p> |
| <p>7. Tanaman sayuran dan buah-buahan semusim</p> | <p>7. <i>Seasonal vegetable and fruit plants</i></p> |



- | | |
|---|---|
| <p>8. Tanaman sayuran semusim adalah tanaman sumber vitamin, garam mineral dan lain-lain yang dikonsumsi dari bagian tanaman yang berupa daun, bunga, buah, dan umbinya, yang berumur kurang dari satu tahun.</p> | <p>8. <i>Seasonal vegeTable plants are plants which are the Sources of vitamin, mineral salt, etc, consumed from the part of the plant in the form of leaf, flower, fruit, and root with the age of less than one year.</i></p> |
| <p>9. Tanaman buah-buahan semusim adalah tanaman sumber vitamin, garam mineral, dan lain-lain yang dikonsumsi dari bagian tanaman yang berupa buah, berumur kurang dari satu tahun, tidak berbentuk pohon/rumpun tetapi menjalar dan berbatang lunak.</p> | <p>9. <i>Seasonal fruit plants are plants which are the Sources of vitamin, mineral salt, etc, consumed from the part of the plant in the form of fruits. These plants are creeps with the age of less than one year.</i></p> |
| <p>10. Tanaman buah-buahan dan sayuran tahunan</p> | <p>10. <i>Annual fruit and vegeTable plants</i></p> |
| <p>11. Tanaman buah-buahan tahunan adalah tanaman sumber vitamin, garam mineral, dan lain-lain yang dikonsumsi dari bagian tanaman yang berupa buah dan merupakan tanaman tahunan.</p> | <p>11. <i>Annual fruit plants are plants which are the Sources of vitamin, contained mineral salt, etc, consumed from the part of plant in the form of fruit and more than one year of age.</i></p> |
| <p>12. Tanaman sayuran tahunan adalah tanaman sumber vitamin, garam mineral, dan lain-lain yang dikonsumsi dari bagian tanaman yang berupa daun dan atau buah yang berumur lebih dari satu tahun.</p> | <p>12. <i>Annual vegeTable plants are plants which are the Sources of vitamin, contained mineral salt, etc, consumed from the part of the plant in the form of vegeTable and more than one year of age.</i></p> |
| <p>13. Tanaman biofarmaka adalah tanaman yang bermanfaat untuk obat-obatan, kosmetik, dan kesehatan yang dikonsumsi atau digunakan dari bagian-</p> | <p>13. <i>Medicinal plants are plants which are useful for medicine. It is consumed from part of the plant such as leaf, flower, fruit, tubber, and root.</i></p> |



bagian tanaman seperti daun, batang, buah, umbi (rimpang) ataupun akar.

- | | |
|--|--|
| <p>14. Tanaman hias adalah tanaman yang mempunyai nilai keindahan baik bentuk, warna daun, tajuk maupun bunganya, sering digunakan untuk penghias pekarangan dan lain sebagainya.</p> | <p>14. <i>Ornamental plants are plants which have a beauty value, either in shape, colour of leaf or crown of flower, and they are often used as a yard decorator.</i></p> |
| <p>15. Luas panen tanaman hortikultura adalah luas tanaman sayuran, buah-buahan, biofarmaka, dan tanaman hias yang diambil hasilnya/dipanen pada periode pelaporan.</p> | <p>15. <i>Harvested area of horticulture is area which vegetable, fruit, medicinal and ornamental plant of crop harvested during the period of report.</i></p> |
| <p>16. Luas panen untuk tanaman sayuran adalah luas tanaman yang dipanen sekaligus/habis/dibongkar dan luas tanaman yang dipanen berkali-kali (lebih dari satu kali)/belum habis.</p> | <p>16. <i>Harvested area of vegetables is area of entirely plant harvested/demolished and plant harvested several times/undemolished.</i></p> |
| <p>17. Tanaman yang dipanen sekaligus/habis/dibongkar adalah tanaman yang sehabis panen langsung dibongkar/dicabut, terdiri dari bawang merah, bawang putih, bawang daun, kentang, kol/kubis, kembang kol, petsai/sawi, wortel, lobak, dan kacang merah.</p> | <p>17. <i>Entirely plants harvested/demolished are plants usually harvested once and demolished to be substituted by other plants, consisting of: shallots, garlic, leeks, potato, cabbage, cauli flower, mustard green, carrots, chineseradish, and red kidney beans.</i></p> |
| <p>18. Tanaman yang dipanen berkali-kali (lebih dari satu kali)/belum habis adalah tanaman yang pemanenannya lebih dari satu kali dan biasanya dibongkar apabila panen terakhir</p> | <p>18. <i>Plants harvested several times/undemolished are plants usually harvested more than once and demolished in the case that the last harvest was economically not profitable. They consist of:</i></p> |



sudah tidak memadai lagi, terdiri dari: kacang panjang, cabe besar, cabe rawit, jamur, tomat, terung, buncis, ketimun, labu siam, kangkung, bayam, melon, semangka, dan blewah.

yard long beans, chili, small chili, mushroom, tomatoes, eggplant, frech beans, cucumber, pumpkin/chajota, swamp cabbage, spinach, melon, watermelon, and blewah.

19. Produksi hortikultura adalah hasil menurut bentuk produk dari setiap tanaman sayuran, buah-buahan, biofarmaka dan tanaman hias yang diambil berdasarkan luas yang dipanen/ tanaman yang menghasilkan pada bulan/triwulan laporan.

19. *Horticulture production is the standard production quantity form of vegeTable, fruit, medicinal and ornamental plant based on harvested area/the number of production plants reported monthly/quarterly.*

<https://lokikab.burangkab.go.id>



ULASAN

DESCRIPTION

Hortikultura

Kabupaten Ogan Komering Ilir memiliki keragaman produksi tanaman hortikultura seperti sayuran dan buah-buahan. Pada tahun 2020, dari komoditi sayur-sayuran semusim, yaitu cabai besar, cabai rawit, terong, bayam dan tomat, hanya satu komoditi di antaranya yang mengalami penurunan produksi yaitu cabai besar. Pada komoditi buah-buahan tahunan menunjukkan kecenderungan penurunan produksi.

Pada komoditi sayur-sayuran, cabai besar menunjukkan penurunan produksi dari 195.105 kuintal pada tahun 2019 menjadi 96.513 kuintal pada 2020. Pada komoditi buah-buahan, pisang menunjukkan penurunan produksi yaitu dari 102.088 ton pada tahun 2019 menjadi 56.535 ton pada tahun 2020

Perkebunan

Selama tahun 2019, kakao, karet dan kelapa sawit merupakan komoditas yang mengalami peningkatan produksi. Produksi komoditas ini berturut-turut meningkat sebesar 63,02 persen, 33,25 persen dan 5,31 persen.

Peternakan

Secara umum, populasi ternak di Kabupaten Ogan Komering Ilir didominasi oleh kambing dan sapi perah. Pada tahun 2019, populasi kambing sebanyak 38.349 ekor dan

Horticulture

Ogan Komering Ilir Regency has a variety of horticulture crops such as vegetables and fruits. In 2020, the production of commodities of vegetables, such as big chilli, rawit chilli, eggplant, spinach and tomatoes decreased. The production of fruits tended to decrease than the production of previous year.

In commodities of vegetables, the production of chilli decreased from 195.105 quintals in 2019, become 96.513 quintals in 2020. Bananas production in 2020 become 56.535 tons in 2020, decreased from 102.088 tons in 2019.

Estate Crops

In 2019, cocoa, rubber, and oil palm have shown significant production compared to other estate commodities. Consecutively, productions of these commodities increased 63,02 percent, 33,25 percent and 5,31 percent.

Livestock

In general, the livestock population in Ogan Komering Ilir Regency which is dominated by goat and beef cattle. In 2019, population of goat is about 38.349 and beef cattle is about 34.867. The most



sapi perah sebanyak 34.867 ekor. Populasi terbesar kambing dan sapi perah berada di Kecamatan Lempuing. Sementara untuk populasi unggas didominasi oleh ayam pedaging sebanyak 1.160.179 ekor yang berlokasi di Kecamatan Lempuing dan Kecamatan Kayuagung.

Perikanan

Pada tahun 2020, jumlah produksi perikanan tangkap di perikanan laut menurut kecamatan, produksi terbanyak dihasilkan di Kecamatan Cengal, Kecamatan Tulung Selapan dan Kecamatan Sungai Menang. Total produksi perikanan di Kabupaten Ogan Komering Ilir pada tahun 2020 sebanyak 43.879,74 ton.

both of them is located in Lempuing Subdistrict. While the poultry population which is dominated by broilers about 1.160.179. It is located in Lempuing Subdistrict and Kayuagung Subdistrict.

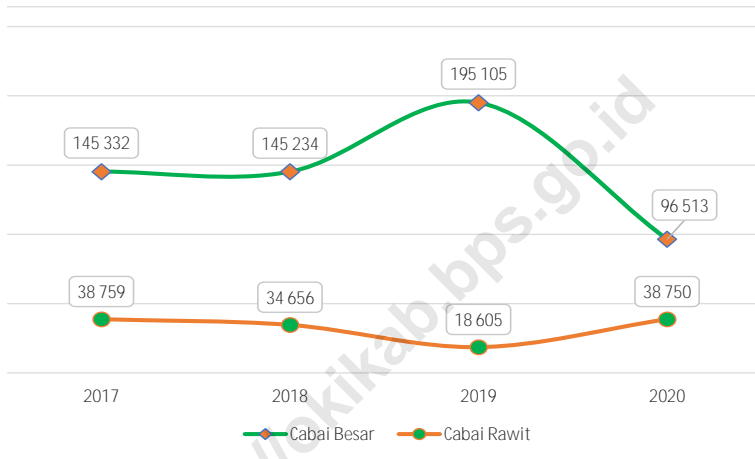
Fishery

In 2020, production of marine fishery capture by subdistrict, the most production is produced in Cengal Subddistrict, Tulung Selapan Subdistrict and Sungai Menang Subdlstrict. Totally the production of marine fishery capture was 43.879,74 tons.



Gambar 5.1
Figures

Produksi Cabai Menurut Kecamatan di Kabupaten Ogan Komering Ilir (kuintal), 2020
Production of Chilli by Subdistrict in Ogan Komering Ilir Regency (quintal), 2020

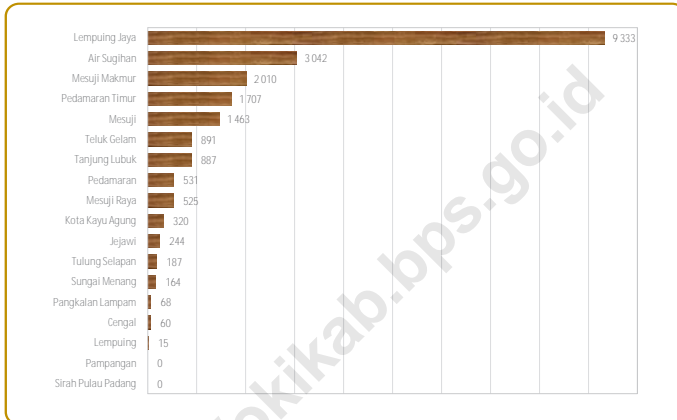


Sumber/Source: BPS, Statistik Pertanian Hortikultura SPH-SBS/BPS-Statistics Indonesia, Agricultural Statistic for Horticulture SPH-SBS



Gambar 5.2
Figures

Luas Areal Tanaman Karet Menurut Kecamatan di Kabupaten Ogan Komering Ilir (ha), 2019
Planted Area of Rubber by Subdistrict in Ogan Komering Ilir Regency (ha), 2019



Sumber/Source: Dinas Perkebunan dan Peternakan Kabupaten Ogan Komering Ilir / *Plantation and Animal Husbandary Service of Ogan Komering Ilir Regency*

**5.1 HORTIKULTURA
HORTICULTURE**

Tabel 5.1.1 Luas Panen Tanaman Sayuran Menurut Kecamatan dan Jenis Tanaman di Kabupaten Ogan Komering Ilir (ha), 2019 dan 2020
Harvested Area of Vegetables by Subdistrict and Kind of Plant in Ogan Komering Ilir Regency (ha), 2019 and 2020

Kecamatan Subdistrict	Bawang Merah Shallot		Cabai Besar Chili/Big Chili	
	2019	2020*	2019	2020*
(1)	(2)	(3)	(4)	(5)
Lempuing	-	4	29	39
Lempuing Jaya	-	-	56	27
Mesuji	-	-	1	6
Sungai Menang	-	-	3	1
Mesuji Makmur	-	-	13	60
Mesuji Raya	-	-	3	22
Tulung Selapan	-	-	1	8
Cengal	-	-	18	15
Pedamaran	-	-	374	154
Pedamaran Timur	-	-	1	-
Tanjung Lubuk	-	-	4	-
Teluk Gelam	-	-	11	20
Kota Kayu Agung	2	-	35	18
Sirah Pulau Padang	-	-	2	2
Jejawi	-	-	365	96
Pampangan	-	-	23	51
Pangkalan Lampam	-	-	2	2
Air Sugihan	-	-	11	11
Ogan Komering Ilir	2	4	952	532



Lanjutan Tabel/Continued Table 5.1.1

Kecamatan Subdistrict	Cabai Rawit Chili/Cayenne Pepper		Kentang Potato	
	2019	2020*	2019	2020*
(1)	(6)	(7)	(8)	(9)
Lempuing	-	2	-	-
Lempuing Jaya	-	1	-	-
Mesuji	16	10	-	-
Sungai Menang	-	2	-	-
Mesuji Makmur	5	42	-	-
Mesuji Raya	2	4	-	-
Tulung Selapan	9	8	-	-
Cengal	14	15	-	-
Pedamaran	48	195	-	-
Pedamaran Timur	10	16	-	-
Tanjung Lubuk	1	7	-	-
Teluk Gelam	2	14	-	-
Kota Kayu Agung	6	-	-	-
Sirah Pulau Padang	-	1	-	-
Jejawi	-	-	-	-
Pampangan	2	6	-	-
Pangkalan Lampam	2	-	-	-
Air Sugihan	12	9	-	-
Ogan Komering Ilir	129	331	-	-

Lanjutan Tabel/Continued Table 5.1.1

Kecamatan Subdistrict	Kubis Cabbage		Tomat Tomato	
	2019	2020*	2019	2020*
(1)	(10)	(11)	(12)	(13)
Lempuing	-	-	3	11
Lempuing Jaya	-	-	4	-
Mesuji	-	-	7	-
Sungai Menang	-	-	-	-
Mesuji Makmur	-	-	3	6
Mesuji Raya	-	-	-	1
Tulung Selapan	-	-	-	-
Cengal	-	-	9	8
Pedamaran	-	-	-	22
Pedamaran Timur	-	-	2	2
Tanjung Lubuk	-	-	-	-
Teluk Gelam	-	-	6	4
Kota Kayu Agung	-	-	-	-
Sirah Pulau Padang	-	-	-	-
Jejawi	-	-	-	-
Pampangan	-	-	-	-
Pangkalan Lampam	-	-	2	2
Air Sugihan	-	-	-	-
Ogan Komering Ilir	-	-	36	56



Lanjutan Tabel/Continued Table 5.1.1

Kecamatan Subdistrict	Bawang Putih Garlic		Bayam Spinach		Terung Eggplant	
	2019	2020 ^x	2019	2020 ^x	2019	2020 ^x
(1)	(14)	(15)	(16)	(17)	(18)	(19)
Lempuing	-	-	15	16	8	9
Lempuing Jaya	-	-	-	-	3	-
Mesuji	-	-	8	12	8	7
Sungai Menang	-	-	8	7	-	-
Mesuji Makmur	-	-	6	11	17	43
Mesuji Raya	-	-	2	10	3	4
Tulung Selapan	-	-	-	2	8	7
Cengal	-	-	12	16	11	10
Pedamaran	-	-	11	29	16	25
Pedamaran Timur	-	-	-	1	8	7
Tanjung Lubuk	-	-	-	-	-	2
Teluk Gelam	-	-	2	20	5	22
Kota Kayu Agung	-	-	12	4	7	6
Sirah Pulau Padang	-	-	-	1	-	-
Jejawi	-	-	-	-	-	-
Pampangan	-	-	-	-	-	-
Pangkalan Lampam	-	-	-	-	-	3
Air Sugihan	-	-	1	-	3	-
Ogan Komering Ilir	-	-	77	129	97	144

Sumber/Source: BPS, Statistik Pertanian Hortikultura SPH-SBS/BPS-Statistics Indonesia, Agricultural Statistic for Horticulture SPH-SBS

Tabel
Table 5.1.2

Produksi Tanaman Sayuran Menurut Kecamatan dan Jenis Tanaman di Kabupaten Ogan Komering Ilir (kuintal), 2019 dan 2020
Production of Vegetables by Subdistrict and Kind of Plant in Ogan Komering Ilir Regency (quintal), 2019 and 2020

Kecamatan Subdistrict	Bawang Merah Shallot		Cabai Besar Chili/Big Chili	
	2019	2020*	2019	2020*
(1)	(2)	(3)	(4)	(5)
Lempuing	-	142	6 535	6 841
Lempuing Jaya	-	-	10 330	6 305
Mesuji	-	-	65	1 360
Sungai Menang	-	-	450	120
Mesuji Makmur	-	-	1 990	12 909
Mesuji Raya	-	-	480	2 152
Tulang Selapan	-	-	60	1 185
Cengal	-	-	1 525	1 820
Pedamaran	-	-	72 620	23 303
Pedamaran Timur	-	-	125	-
Tanjung Lubuk	-	-	395	-
Teluk Gelam	-	-	3 445	3 380
Kota Kayu Agung	50	-	8 860	3 900
Sirah Pulau Padang	-	-	300	255
Jejawi	-	-	80 435	19 070
Pampangan	-	-	5 825	10 923
Pangkalan Lampam	-	-	130	240
Air Sugihan	-	-	1 535	2 750
Ogan Komering Ilir	50	142	195 105	96 513



Lanjutan Tabel/Continued Table 5.1.2

Kecamatan Subdistrict	Cabai Rawit Chili/Cayenne Pepper		Kentang Potato	
	2019	2020*	2019	2020*
(1)	(6)	(7)	(8)	(9)
Lempuing	-	320	-	-
Lempuing Jaya	-	25	-	-
Mesuji	2 430	1 236	-	-
Sungai Menang	-	165	-	-
Mesuji Makmur	791	6 199	-	-
Mesuji Raya	470	695	-	-
Tulung Selapan	1 400	1 779	-	-
Cengal	1 505	1 661	-	-
Pedamaran	5 525	17 345	-	-
Pedamaran Timur	2 020	4 797	-	-
Tanjung Lubuk	114	670	-	-
Teluk Gelam	815	1 406	-	-
Kota Kayu Agung	730	-	-	-
Sirah Pulau Padang	-	327	-	-
Jejawi	-	-	-	-
Pampangan	370	965	-	-
Pangkalan Lampam	510	-	-	-
Air Sugihan	1 925	1 160	-	-
Ogan Komering Ilir	18 605	38 750	-	-

Lanjutan Tabel/Continued Table 5.1.2

Kecamatan Subdistrict	Kubis Cabbage		Tomat Tomato	
	2019	2020*	2019	2020*
(1)	(10)	(11)	(12)	(13)
Lempuing	-	-	642	2 327
Lempuing Jaya	-	-	200	-
Mesuji	-	-	552	-
Sungai Menang	-	-	-	-
Mesuji Makmur	-	-	315	715
Mesuji Raya	-	-	-	40
Tulung Selapan	-	-	-	-
Cengal	-	-	916	615
Pedamaran	-	-	-	254
Pedamaran Timur	-	-	165	605
Tanjung Lubuk	-	-	-	-
Teluk Gelam	-	-	1 064	550
Kota Kayu Agung	-	-	-	-
Sirah Pulau Padang	-	-	-	-
Jejawi	-	-	-	-
Pampangan	-	-	-	-
Pangkalan Lampam	-	-	345	90
Air Sugihan	-	-	-	-
Ogan Komering Ilir	-	-	4 199	5 196



Lanjutan Tabel/Continued Table 5.1.2

Kecamatan Subdistrict	Bawang Putih Garlic		Bayam Spinach		Terung Eggplant	
	2019	2020 ^x	2019	2020 ^x	2019	2020 ^x
(1)	(14)	(15)	(16)	(17)	(18)	(19)
Lempuing	-	-	1 718	2 318	1 190	3 047
Lempuing Jaya	-	-	-	-	150	-
Mesuji	-	-	761	1 133	305	888
Sungai Menang	-	-	350	290	-	-
Mesuji Makmur	-	-	285	781	2 295	4 930
Mesuji Raya	-	-	145	417	135	124
Tulung Selapan	-	-	-	307	696	1 223
Cengal	-	-	1 294	1 031	785	895
Pedamaran	-	-	395	1 165	1 105	493
Pedamaran Timur	-	-	-	145	1 539	1 040
Tanjung Lubuk	-	-	-	-	-	224
Teluk Gelam	-	-	107	920	1 630	2 245
Kota Kayu Agung	-	-	745	295	545	1 380
Sirah Pulau Padang	-	-	-	40	-	-
Jejawi	-	-	-	-	-	-
Pampangan	-	-	-	-	-	-
Pangkalan Lampam	-	-	-	-	-	250
Air Sugihan	-	-	50	-	325	-
Ogan Komering Ilir	-	-	5 850	8 842	10 700	16 739

Sumber/Source: BPS, Statistik Pertanian Hortikultura SPH-SBS/BPS-Statistics Indonesia, Agricultural Statistic for Horticulture SPH-SBS

Tabel
Table 5.1.3

Luas Panen Tanaman Sayuran dan Buah-buahan Semusim Menurut Jenis Tanaman di Kabupaten Ogan Komering Ilir (ha), 2017–2020
Harvested Area of Seasonal Vegetables and Fruits by Kind of Plant in Ogan Komering Ilir Regency (ha), 2017–2020

Jenis Tanaman Kind of Plants	2017	2018	2019	2020*
(1)	(2)	(3)	(4)	(5)
Sayuran/Vegetables:				
Bawang Merah/Shallots	13	3	2	4
Bawang Putih/Garlic	-	-	-	-
Cabai Besar/Chili/Big Chili	804	916	952	532
Cabai Rawit/Chili/Cayenne Pepper	225	212	129	331
Kentang/Potato	-	-	-	-
Kubis/Cabbage	-	1	-	-
Bayam/Spinach	...	70	77	129
Terung/Eggplant	...	117	97	144
Buah–buahan/Fruits:				
Semangka/Watermelon	...	222	103	88
Melon/Melon	...	-	-	1

Sumber/Source: BPS, Statistik Pertanian Hortikultura SPH-SBS/BPS-Statistics Indonesia, Agricultural Statistic for Horticulture SPH-SBS



Tabel
Table 5.1.4

Produksi Tanaman Sayuran dan Buah-buahan Semusim Menurut Jenis Tanaman di Kabupaten Ogan Komering Ilir (kuintal), 2017–2020
Production of Seasonal Vegetables and Fruits by Kind of Plant in Ogan Komering Ilir Regency (quintal), 2017–2020

Jenis Tanaman Kind of Plants	2017	2018	2019	2020*
(1)	(2)	(3)	(4)	(5)
Sayuran/Vegetables:				
Bawang Merah/ <i>Shallots</i>	613	213	50	142
Bawang Putih/ <i>Garlic</i>	-	-	-	-
Cabai Besar/ <i>Chili/Big Chili</i>	145 332	145 234	195 105	96 513
Cabai Rawit/ <i>Chili/Cayenne Pepper</i>	38 759	34 656	18 605	38 750
Kentang/ <i>Potato</i>	-	-	-	-
Kubis/ <i>Cabbage</i>	-	150	-	-
Bayam/ <i>Spinach</i>	...	6 404	5 850	8 842
Terung/ <i>Eggplant</i>	...	13 561	10 700	16 739
Buah–buahan/Fruits:				
Semangka/ <i>Watermelon</i>	...	19 693	15 344	7 265
Melon/ <i>Melon</i>	...	-	-	85

Sumber/Source: BPS, Statistik Pertanian Hortikultura SPH-SBS/BPS-Statistics Indonesia, Agricultural Statistic for Horticulture SPH-SBS

Tabel
Table 5.1.5

Luas Panen Tanaman Biofarmaka Menurut Kecamatan dan Jenis Tanaman di Kabupaten Ogan Komering Ilir (m²), 2019 dan 2020
Harvested Area of Medicinal Plants by Subdistrict and Kind of Plant in Ogan Komering Ilir Regency (m²), 2019 and 2020

Kecamatan Subdistrict	Jahe Ginger		Laos/Lengkuas Galanga	
	2019	2020*	2019	2020*
(1)	(2)	(3)	(4)	(5)
Lempuing	-	-	-	-
Lempuing Jaya	25	-	65	-
Mesuji	-	-	-	-
Sungai Menang	350	-	100	-
Mesuji Makmur	1	-	1	-
Mesuji Raya	1 980	-	115	-
Tulung Selapan	-	-	8 200	11 300
Cengal	3 325	-	6 361	-
Pedamaran	850	-	1 550	-
Pedamaran Timur	37	-	48	-
Tanjung Lubuk	165	-	100	-
Teluk Gelam	7 049	-	4 264	-
Kota Kayu Agung	1 370	-	5 250	-
Sirah Pulau Padang	-	1	-	-
Jejawi	-	-	-	-
Pampangan	-	-	-	-
Pangkalan Lampam	-	-	-	-
Air Sugihan	-	-	-	-
Ogan Komering Ilir	15 152	1	26 054	11 300



Lanjutan Tabel/Continued Table 5.1.5

Kecamatan Subdistrict	Kencur East Indian Galangal		Kunyit Turmeric	
	2019	2020*	2019	2020*
(1)	(6)	(7)	(8)	(9)
Lempuing	-	-	-	-
Lempuing Jaya	1 040	-	29	-
Mesuji	-	-	-	-
Sungai Menang	10	-	10	-
Mesuji Makmur	-	-	-	-
Mesuji Raya	150	60	145	-
Tulung Selapan	-	-	38 200	39 750
Cengal	1 855	-	2 669	-
Pedamaran	150	-	3 050	-
Pedamaran Timur	22	-	43	-
Tanjung Lubuk	50	-	100	-
Teluk Gelam	-	-	13 677	-
Kota Kayu Agung	475	-	12 650	11 010
Sirah Pulau Padang	-	-	-	-
Jejawi	-	-	-	-
Pampangan	-	-	-	-
Pangkalan Lampam	-	-	-	-
Air Sugihan	-	-	-	-
Ogan Komering Ilir	3 752	60	70 573	50 760

Sumber/Source: BPS, Statistik Pertanian Hortikultura SPH-TBF/BPS-Statistics Indonesia, Agricultural Statistic for Horticulture SPH-TBF

Tabel 5.1.6 **Produksi Tanaman Biofarmaka Menurut Kecamatan dan Jenis Tanaman di Kabupaten Ogan Komering Ilir (kg), 2019 and 2020**
Production of Medicinal Plants by Subdistrict and Kind of Plant in Ogan Komering Ilir Regency (kg), 2019 and 2020

Kecamatan Subdistrict	Jahe Ginger		Laos/Lengkuas Galanga	
	2019	2020*	2019	2020*
(1)	(2)	(3)	(4)	(5)
Lempuing	-	-	-	-
Lempuing Jaya	113	-	230	-
Mesuji	-	-	-	-
Sungai Menang	1 550	-	100	-
Mesuji Makmur	6	-	2	-
Mesuji Raya	3 242	-	245	-
Tulung Selapan	-	-	19 714	28 750
Cengal	9 290	-	17 508	-
Pedamaran	3 400	-	6 200	-
Pedamaran Timur	62	-	80	-
Tanjung Lubuk	990	-	600	-
Teluk Gelam	16 526	-	11 926	-
Kota Kayu Agung	2 340	-	10 500	-
Sirah Pulau Padang	-	10	-	-
Jejawi	-	-	-	-
Pampangan	-	-	-	-
Pangkalan Lampam	-	-	-	-
Air Sugihan	-	-	-	-
Ogan Komering Ilir	37 519	10	67 105	28 750



Lanjutan Tabel/Continued Table 5.1.6

Kecamatan Subdistrict	Kencur East Indian Galangal		Kunyit Turmeric	
	2019	2020 ^x	2019	2020 ^x
(1)	(6)	(7)	(8)	(9)
Lempuing	-	-	-	-
Lempuing Jaya	4 040	-	119	-
Mesuji	-	-	-	-
Sungai Menang	10	-	10	-
Mesuji Makmur	-	-	-	-
Mesuji Raya	185	38	70	-
Tulung Selapan	-	-	73 989	146 230
Cengal	4 436	-	7 072	-
Pedamaran	300	-	10 200	-
Pedamaran Timur	42	-	80	-
Tanjung Lubuk	300	-	600	-
Teluk Gelam	-	-	31 216	-
Kota Kayu Agung	950	-	25 300	22 000
Sirah Pulau Padang	-	-	-	-
Jejawi	-	-	-	-
Pampangan	-	-	-	-
Pangkalan Lampam	-	-	-	-
Air Sugihan	-	-	-	-
Ogan Komering Ilir	10 263	38	148 656	168 230

Sumber/Source: BPS, Statistik Pertanian Hortikultura SPH-TBF/BPS-Statistics Indonesia, Agricultural Statistic for Horticulture SPH-TBF

Tabel
Table 5.1.7

Luas Panen Tanaman Biofarmaka Menurut Jenis Tanaman di Kabupaten Ogan Komering Ilir (m²), 2017–2020
Harvested Area of Medicinal Plants by Kind of Plant in Ogan Komering Ilir Regency (m²), 2017–2020

Jenis Tanaman Kind of Plants	2017	2018	2019	2020*
(1)	(2)	(3)	(4)	(5)
Jahe/Ginger	60 972	57 640	15 152	1
Kencur/East Indian Galangal	24 045	3 329	3 752	60
Kunyit/Turmeric	111 479	107 012	70 573	50 760
Laos/Lengkuas/Galanga	111 155	111 963	26 054	11 300

Sumber/Source: BPS, Statistik Pertanian Hortikultura SPH-TBF/BPS-Statistics Indonesia, Agricultural Statistic for Horticulture SPH-TBF



Tabel 5.1.8 **Produksi Tanaman Biofarmaka Menurut Jenis Tanaman di Kabupaten Ogan Komering Ilir (kg), 2017–2020**
Table **Production of Medicinal Plants by Kind of Plant in Ogan Komering Ilir Regency (kg), 2017–2020**

Jenis Tanaman Kind of Plants	2017	2018	2019	2020*
(1)	(2)	(3)	(4)	(5)
Jahe/ <i>Ginger</i>	102 519,00	79 823,00	37 519,00	10
Kencur/ <i>East Indian Galangal</i>	27 186,00	6 987,00	10 263,00	38
Kunyit/ <i>Turmeric</i>	202 466,00	157 591,00	148 656,00	168 230
Laos/ <i>Lengkuas/Galangal</i>	138 418,00	144 502,00	67 105,00	28 750

Sumber/Source: BPS, Statistik Pertanian Hortikultura SPH-TBF/BPS-Statistics Indonesia, Agricultural Statistic for Horticulture SPH-TBF

Tabel
Table 5.1.9

Luas Panen Tanaman Hias Menurut Kecamatan dan Jenis Tanaman di Kabupaten Ogan Komering Ilir (m²), 2019 and 2020
Harvested Area of Ornamental Plants by Subdistrict and Kind of Plant in Ogan Komering Ilir Regency (m²), 2019 and 2020

Kecamatan Subdistrict	Anggrek/Orchid		Krisan/Chrysantemum	
	2019	2020 ^x	2019	2020 ^x
(1)	(2)	(3)	(4)	(5)
Lempuing	-	-	-	-
Lempuing Jaya	-	-	-	-
Mesuji	-	-	-	-
Sungai Menang	-	-	-	-
Mesuji Makmur	-	-	-	-
Mesuji Raya	-	-	-	-
Tulung Selapan	-	-	-	-
Cengal	-	-	-	-
Pedamaran	-	-	-	-
Pedamaran Timur	-	-	-	-
Tanjung Lubuk	-	-	-	-
Teluk Gelam	-	-	-	-
Kota Kayu Agung	-	-	-	-
Sirah Pulau Padang	-	-	-	-
Jejawi	-	-	-	-
Pampangan	-	-	-	-
Pangkalan Lampam	-	-	-	-
Air Sugihan	-	-	-	-
Ogan Komering Ilir	-	-	-	-



Lanjutan Tabel/*Continued Table 5.1.9*

Kecamatan Subdistrict	Mawar/Rose		Sedap Malam/Tuberose	
	2019	2020 ^x	2019	2020 ^x
(1)	(6)	(7)	(8)	(9)
Lempuing	-	-	-	-
Lempuing Jaya	-	-	-	-
Mesuji	-	-	-	-
Sungai Menang	-	-	-	-
Mesuji Makmur	-	-	-	-
Mesuji Raya	-	-	-	-
Tulung Selapan	-	-	-	-
Cengal	-	-	-	-
Pedamaran	-	-	-	-
Pedamaran Timur	-	-	-	-
Tanjung Lubuk	-	-	-	-
Teluk Gelam	-	-	-	-
Kota Kayu Agung	-	-	-	-
Sirah Pulau Padang	-	-	-	-
Jejawi	-	-	-	-
Pampangan	-	-	-	-
Pangkalan Lampam	-	-	-	-
Air Sugihan	-	-	-	-
Ogan Komering Ilir	-	-	-	-

Sumber/Source: BPS, Statistik Pertanian Hortikultura SPH-TH/BPS-Statistics Indonesia, *Agricultural Statistik for Horticulture SPH-TH*

Tabel
Table 5.1.10

Produksi Tanaman Hias Menurut Kecamatan dan Jenis Tanaman di Kabupaten Ogan Komering Ilir (tangkai), 2019 and 2020
Production of Ornamental Plants by Subdistrict and Kind of Plant in Ogan Komering Ilir Regency (stalks), 2019 and 2020

Kecamatan Subdistrict	Anggrek/Orchid		Krisan/Chrysantemum	
	2019	2020 ^x	2019	2020 ^x
(1)	(2)	(3)	(4)	(5)
Lempuing	-	-	-	-
Lempuing Jaya	-	-	-	-
Mesuji	-	-	-	-
Sungai Menang	-	-	-	-
Mesuji Makmur	-	-	-	-
Mesuji Raya	-	-	-	-
Tulang Selapan	-	-	-	-
Cengal	-	-	-	-
Pedamaran	-	-	-	-
Pedamaran Timur	-	-	-	-
Tanjung Lubuk	-	-	-	-
Teluk Gelam	-	-	-	-
Kota Kayu Agung	-	-	-	-
Sirah Pulau Padang	-	-	-	-
Jejawi	-	-	-	-
Pampangan	-	-	-	-
Pangkalan Lampam	-	-	-	-
Air Sugihan	-	-	-	-
Ogan Komering Ilir	-	-	-	-



Lanjutan Tabel/*Continued Table* 5.1.10

Kecamatan Subdistrict	Mawar/Rose		Sedap Malam/Tuberose	
	2019	2020 ^x	2019	2020 ^x
(1)	(6)	(7)	(8)	(9)
Lempuing	-	-	-	-
Lempuing Jaya	-	-	-	-
Mesuji	-	-	-	-
Sungai Menang	-	-	-	-
Mesuji Makmur	-	-	-	-
Mesuji Raya	-	-	-	-
Tulung Selapan	-	-	-	-
Cengal	-	-	-	-
Pedamaran	-	-	-	-
Pedamaran Timur	-	-	-	-
Tanjung Lubuk	-	-	-	-
Teluk Gelam	-	-	-	-
Kota Kayu Agung	-	-	-	-
Sirah Pulau Padang	-	-	-	-
Jejawi	-	-	-	-
Pampangan	-	-	-	-
Pangkalan Lampam	-	-	-	-
Air Sugihan	-	-	-	-
Ogan Komering Ilir	-	-	-	-

Sumber/*Source*: BPS, Statistik Pertanian Hortikultura SPH-TH/*BPS-Statistics Indonesia, Agricultural Statistik for Horticulture SPH-TH*

Tabel 5.1.11 **Luas Panen Tanaman Hias Menurut Jenis Tanaman di Kabupaten Ogan Komering Ilir (m²), 2017–2020**
Table 5.1.11 **Harvested Area of Ornamental Plants by Kind of Plant in Ogan Komering Ilir Regency (m²), 2017–2020**

Jenis Tanaman Kind of Plants	2017	2018	2019	2020 ^x
(1)	(2)	(3)	(4)	(5)
Anggrek/ <i>Orchid</i>	-	-	-	-
Krisan/ <i>Chrysantemum</i>	-	-	-	-
Mawar/ <i>Rose</i>	-	-	-	-
Sedap Malam/ <i>Tuberose</i>	-	-	-	-

Sumber/Source: BPS, Statistik Pertanian Hortikultura SPH-TH/BPS-Statistics Indonesia, Agricultural Statistik for Horticulture SPH-TH



Tabel
Table 5.1.12

**Produksi Tanaman Hias Menurut Jenis Tanaman di
Kabupaten Ogan Komering Ilir (tangkai), 2017–2020**
*Production of Ornamental Plants by Kind of Plant in Ogan
Komering Ilir Regency (stalks), 2017–2020*

Jenis Tanaman Kind of Plants	2017	2018	2019	2020 ^x
(1)	(2)	(3)	(4)	(5)
Anggrek/ <i>Orchid</i>	-	-	-	-
Krisan/ <i>Chrysantemum</i>	-	-	-	-
Mawar/ <i>Rose</i>	-	-	-	-
Sedap Malam/ <i>Tuberose</i>	-	-	-	-

Sumber/Source: BPS, Statistik Pertanian Hortikultura SPH-TH/BPS-Statistics Indonesia, Agricultural Statistik for Horticulture SPH-TH

Tabel
Table 5.1.13

Produksi Buah-buahan Menurut Kecamatan dan Jenis Tanaman di Kabupaten Ogan Komering Ilir (kuintal), 2019 and 2020
Production of Fruits by Subdistrict and Kind of Plant in Ogan Komering Ilir Regency (kuintal), 2019 and 2020

Kecamatan Subdistrict	Mangga/Mango		Durian/Durian	
	2019	2020*	2019	2020*
(1)	(2)	(3)	(4)	(5)
Lempuing	17 580	171	95	-
Lempuing Jaya	15 252	-	-	-
Mesuji	3 578	-	18	-
Sungai Menang	516	-	-	-
Mesuji Makmur	3 013	-	-	-
Mesuji Raya	1 408	1 362	14	16
Tulang Selapan	4 704	57	248	-
Cengal	420	-	-	-
Pedamaran	7 320	1 680	1 535	130
Pedamaran Timur	10 112	-	-	-
Tanjung Lubuk	1 200	60	30	-
Teluk Gelam	10 855	4 670	4 563	2 836
Kota Kayu Agung	13 788	10 188	-	-
Sirah Pulau Padang	3 250	500	6 525	1 187
Jejawi	840	360	50	100
Pampangan	616	-	-	-
Pangkalan Lampam	696	-	-	-
Air Sugihan	1 420	128	19	-
Ogan Komering Ilir	96 568	19 176	13 097	4 269



Lanjutan Tabel/Continued Table 5.1.13

Kecamatan Subdistrict	Jeruk Siam/Orange/Tangerine		Pisang/Banana	
	2019	2020*	2019	2020*
(1)	(6)	(7)	(8)	(9)
Lempuing	586	991	7 335	6 671
Lempuing Jaya	362	-	1 587	201
Mesuji	1 320	2 600	399	164
Sungai Menang	-	16	100	70
Mesuji Makmur	83	45	484	120
Mesuji Raya	66	66	6 408	6 136
Tulung Selapan	18 511	8 322	20 038	8 068
Cengal	961	25	431	143
Pedamaran	5 000	-	550	110
Pedamaran Timur	3 000	-	357	529
Tanjung Lubuk	-	-	4 650	4 500
Teluk Gelam	1 290	700	15 672	8 646
Kota Kayu Agung	-	-	1 200	400
Sirah Pulau Padang	95	43	28 918	13 242
Jejawi	-	-	165	120
Pampangan	-	-	13 374	7 055
Pangkalan Lampam	-	-	40	30
Air Sugihan	501	1 002	380	330
Ogan Komering Ilir	31 775	13 810	102 088	56 535

Lanjutan Tabel/*Continued Table* 5.1.13

Kecamatan <i>Subdistrict</i>	Pepaya/Papaya		Salak/Snakefruit	
	2019	2020*	2019	2020*
(1)	(10)	(11)	(12)	(13)
Lempuing	384	131	8	7
Lempuing Jaya	-	25	-	-
Mesuji	648	1 005	6	-
Sungai Menang	300	110	-	-
Mesuji Makmur	400	200	-	-
Mesuji Raya	30	29	62	-
Tulung Selapan	4 695	1 447	-	-
Cengal	233	61	-	-
Pedamaran	3 200	350	-	-
Pedamaran Timur	80	3	-	-
Tanjung Lubuk	315	750	-	-
Teluk Gelam	5 160	2 916	-	-
Kota Kayu Agung	2 306	2 256	-	-
Sirah Pulau Padang	440	97	-	-
Jejawi	61	60	-	-
Pampangan	590	715	-	-
Pangkalan Lampam	5	26	-	-
Air Sugihan	307	114	-	-
Ogan Komering Ilir	19 154	10 295	76	7



Lanjutan Tabel/*Continued Table* 5.1.13

Kecamatan <i>Subdistrict</i>	Duku/Langsat/Kokosan/Duku		Rambutan/Rambutan	
	2019	2020*	2019	2020*
(1)	(10)	(11)	(12)	(13)
Lempuing	21	10	676	309
Lempuing Jaya	-	-	870	-
Mesuji	-	-	2 800	-
Sungai Menang	-	-	-	120
Mesuji Makmur	-	-	400	-
Mesuji Raya	-	-	2 526	2 040
Tulung Selapan	1 307	-	2 836	-
Cengal	-	45	-	-
Pedamaran	9 000	-	430	60
Pedamaran Timur	-	-	380	-
Tanjung Lubuk	-	28 000	50	800
Teluk Gelam	27 650	13 462	7 748	8 962
Kota Kayu Agung	-	-	-	-
Sirah Pulau Padang	34 558	10 530	468	300
Jejawi	-	-	50	150
Pampangan	9 904	9 812	8 123	1 696
Pangkalan Lampam	-	-	-	-
Air Sugihan	30	-	280	-
Ogan Komering Ilir	82 470	61 859	27 637	14 437

Sumber/*Source*: BPS, Statistik Pertanian Hortikultura SPH-BST/*BPS-Statistics Indonesia, Agricultural Statistic for Horticulture SPH-BST*

Tabel
Table 5.1.14

Produksi Buah–Buahan dan Sayuran Tahunan Menurut Jenis Tanaman di Kabupaten Ogan Komering Ilir (ton), 2017–2020
Production of Annual Fruits and Vegetables by Kind of Plant in in Ogan Komering Ilir Regency (ton), 2017–2020

Jenis Tanaman <i>Kind of Plants</i>	2017	2018	2019	2020
(1)	(2)	(3)	(4)	(5)
Buah–Buahan/Fruits:				
Durian/ <i>Durian</i>	17 958	59 768	13 097	4 269
Jeruk Siam/Keprok/ <i>Orange/Tangerine</i>	161 629	131 740	31 775	13 810
Mangga/ <i>Mango</i>	26 596	76 796	96 568	19 176
Pepaya/ <i>Papaya</i>	22 172	19 915	19 154	10 295
Pisang/ <i>Banana</i>	143 531	126 195	102 088	56 535
Salak/ <i>Snakefruit</i>	160	126	76	7
Duku/Langsar/Kokosan/ <i>Duku</i>	...	238 693	82 470	61 859
Rambutan/ <i>Rambutan</i>	...	43 406	27 637	14 437
Sayuran/Vegetables:				
Jengkol/ <i>Jengkol</i>	...	2 936	5 072	2 110
Petai/ <i>Twisted Cluster Bean</i>	...	4 758	7 941	1 168

Sumber/Source: BPS, Statistik Pertanian Hortikultura SPH-BST/BPS-Statistics Indonesia, Agricultural Statistic for Horticulture SPH-BST



5.2 PERKEBUNAN ESTATE CROPS

Tabel 5.2.1 **Luas Areal Tanaman Perkebunan Menurut Kecamatan dan Jenis Tanaman di Kabupaten Ogan Komering Ilir (ha), 2019 dan 2020**
Planted Area of Estate Crops by Subdistrict and Type of Crops in in Ogan Komering Ilir Regency (ha), 2019 and 2020

Kecamatan Subdistrict	Kelapa Sawit/Oil Palm		Kelapa/Coconut	
	2019	2020	2019	2020
(1)	(2)	(3)	(4)	(5)
Lempuing	15	...	218	...
Lempuing Jaya	9 333	...	325	...
Mesuji	1 463	...	27	...
Sungai Menang	164	...	227	...
Mesuji Makmur	2 010	...	13	...
Mesuji Raya	525	...	29	...
Tulung Selapan	187	...	136	...
Cengal	60	...	149	...
Pedamaran	531	...	34	...
Pedamaran Timur	1 707	...	11	...
Tanjung Lubuk	887	...	57	...
Teluk Gelam	891	...	18	...
Kota Kayu Agung	320	...	124	...
Sirah Pulau Padang	-	...	130	...
Jejawi	244	...	60	...
Pampangan	-	...	17	...
Pangkalan Lampam	68	...	91	...
Air Sugihan	3 042	...	658	...
Ogan Komering Ilir	21 447	...	2 324	...

Lanjutan Tabel/Continued Table 5.2.1

Kecamatan Subdistrict	Karet/Rubber		Kopi/Coffee	
	2019	2020	2019	2020
(1)	(6)	(7)	(8)	(9)
Lempuing	12 505	...	10	...
Lempuing Jaya	5 620	...	17	...
Mesuji	4 794	...	27	...
Sungai Menang	11 843	...	15	...
Mesuji Makmur	21 479	...	10	...
Mesuji Raya	4 746	...	8	...
Tulung Selapan	32 290	...	-	...
Cengal	26 955	...	-	...
Pedamaran	890	...	5	...
Pedamaran Timur	3 717	...	1	...
Tanjung Lubuk	2 774	...	303	...
Teluk Gelam	1 055	...	14	...
Kota Kayu Agung	342	...	-	...
Sirah Pulau Padang	75	...	-	...
Jejawi	1 215	...	3	...
Pampangan	8 870	...	-	...
Pangkalan Lampam	17 547	...	-	...
Air Sugihan	583	...	400	...
Ogan Komering Ilir	157 300	...	813	...



Lanjutan Tabel/*Continued Table* 5.2.1

Kecamatan Subdistrict	Kakao/Cocoa		Tebu/Sugar cane	
	2019	2020	2019	2020
(1)	(10)	(11)	(12)	(13)
Lempuing	7	...	-	...
Lempuing Jaya	25	...	-	...
Mesuji	29	...	-	...
Sungai Menang	-	...	-	...
Mesuji Makmur	17	...	469	...
Mesuji Raya	11	...	-	...
Tulung Selapan	-	...	-	...
Cengal	-	...	-	...
Pedamaran	13	...	-	...
Pedamaran Timur	7	...	-	...
Tanjung Lubuk	36	...	31	...
Teluk Gelam	19	...	20	...
Kota Kayu Agung	6	...	-	...
Sirah Pulau Padang	-	...	4	...
Jejawi	-	...	-	...
Pampangan	-	...	-	...
Pangkalan Lampam	-	...	-	...
Air Sugihan	-	...	-	...
Ogan Komering Ilir	170	...	524	...

Lanjutan Tabel/Continued Table 5.2.1

Kecamatan Subdistrict	Teh/Tea		Tembakau/Tobacco	
	2019	2020	2019	2020
(1)	(14)	(15)	(16)	(17)
Lempuing	-	...	-	...
Lempuing Jaya	-	...	-	...
Mesuji	-	...	-	...
Sungai Menang	-	...	-	...
Mesuji Makmur	-	...	-	...
Mesuji Raya	-	...	-	...
Tulang Selapan	-	...	-	...
Cengal	-	...	-	...
Pedamaran	-	...	-	...
Pedamaran Timur	-	...	-	...
Tanjung Lubuk	-	...	-	...
Teluk Gelam	-	...	-	...
Kota Kayu Agung	-	...	-	...
Sirah Pulau Padang	-	...	-	...
Jejawi	-	...	-	...
Pampangan	-	...	-	...
Pangkalan Lampam	-	...	-	...
Air Sugihan	-	...	-	...
Ogan Komerling Ilir	-	...	-	...

Sumber/Source: Dinas Perkebunan dan Peternakan Kabupaten Ogan Komerling Ilir / Plantation and Animal Husbandary Service of Ogan Komerling Ilir Regency



Tabel
Table 5.2.2

Produksi Perkebunan Menurut Kecamatan dan Jenis Tanaman di Kabupaten Ogan Komering Ilir (ton), 2019 dan 2020

Production of Estate by Subdistrict and Type of Crops in Ogan Komering Ilir Regency (ton), 2019 and 2020

Kecamatan Subdistrict	Kelapa Sawit/Oil Palm		Kelapa/Coconut	
	2019	2020	2019	2020
(1)	(2)	(3)	(4)	(5)
Lempuing	150	...	-	...
Lempuing Jaya	105 450	...	223	...
Mesuji	18 058	...	26	...
Sungai Menang	550	...	170	...
Mesuji Makmur	17 957	...	10	...
Mesuji Raya	3 098	...	26	...
Tulung Selapan	769	...	11	...
Cengal	103	...	425	...
Pedamaran	4 263	...	25	...
Pedamaran Timur	14 850	...	6	...
Tanjung Lubuk	4 744	...	25	...
Teluk Gelam	10 043	...	5	...
Kota Kayu Agung	2 408	...	86	...
Sirah Pulau Padang	-	...	19	...
Jejawi	1 350	...	45	...
Pampangan	-	...	15	...
Pangkalan Lampam	115	...	70	...
Air Sugihan	20 240	...	195	...
Ogan Komering Ilir	204 148	...	1 382	...

Lanjutan Tabel/Continued Table 5.2.2

Kecamatan Subdistrict	Karet/Rubber		Kopi/Coffee	
	2019	2020	2019	2020
(1)	(6)	(7)	(8)	(9)
Lempuing	14 739	...	5	...
Lempuing Jaya	5 285	...	9	...
Mesuji	4 838	...	1	...
Sungai Menang	4 102	...	3	...
Mesuji Makmur	24 780	...	5	...
Mesuji Raya	51 068	...	-	...
Tulung Selapan	28 389	...	-	...
Cengal	22 487	...	-	...
Pedamaran	456	...	2	...
Pedamaran Timur	3 808	...	-	...
Tanjung Lubuk	2 585	...	175	...
Teluk Gelam	312	...	24	...
Kota Kayu Agung	73	...	-	...
Sirah Pulau Padang	65	...	-	...
Jejawi	4 248	...	1	...
Pampangan	8 528	...	-	...
Pangkalan Lampam	15 094	...	-	...
Air Sugihan	256	...	108	...
Ogan Komering Ilir	191 113	...	333	...



Lanjutan Tabel/*Continued Table* 5.2.2

Kecamatan Subdistrict	Kakao/Cocoa		Tebu/Sugar cane	
	2019	2020	2019	2020
(1)	(10)	(11)	(12)	(13)
Lempuing	2	...	-	...
Lempuing Jaya	9	...	-	...
Mesuji	12	...	-	...
Sungai Menang	-	...	-	...
Mesuji Makmur	7	...	12 675	...
Mesuji Raya	3	...	-	...
Tulung Selapan	-	...	-	...
Cengal	-	...	-	...
Pedamaran	40	...	-	...
Pedamaran Timur	4	...	-	...
Tanjung Lubuk	11	...	300	...
Teluk Gelam	4	...	-	...
Kota Kayu Agung	2	...	-	...
Sirah Pulau Padang	-	...	160	...
Jejawi	-	...	-	...
Pampangan	-	...	-	...
Pangkalan Lampam	-	...	-	...
Air Sugihan	-	...	-	...
Ogan Komering Ilir	94	...	13 135	...

Lanjutan Tabel/*Continued Table* 5.2.2

Kecamatan <i>Subdistrict</i>	Teh/ <i>Tea</i>		Tembakau/ <i>Tobacco</i>	
	2019	2020	2019	2020
(1)	(14)	(15)	(16)	(17)
Lempuing	-	...	-	...
Lempuing Jaya	-	...	-	...
Mesuji	-	...	-	...
Sungai Menang	-	...	-	...
Mesuji Makmur	-	...	-	...
Mesuji Raya	-	...	-	...
Tulung Selapan	-	...	-	...
Cengal	-	...	-	...
Pedamaran	-	...	-	...
Pedamaran Timur	-	...	-	...
Tanjung Lubuk	-	...	-	...
Teluk Gelam	-	...	-	...
Kota Kayu Agung	-	...	-	...
Sirah Pulau Padang	-	...	-	...
Jejawi	-	...	-	...
Pampangan	-	...	-	...
Pangkalan Lampam	-	...	-	...
Air Sugihan	-	...	-	...
Ogan Komering Ilir	-	...	-	...

Sumber/*Source*: Dinas Perkebunan dan Peternakan Kabupaten Ogan Komering Ilir / *Plantation and Animal Husbandary Service of Ogan Komering Ilir Regency*



5.3 PETERNAKAN LIVESTOCK

Tabel 5.3.1 Populasi Ternak Menurut Kecamatan dan Jenis Ternak di Kabupaten Ogan Komering Ilir, 2019
Table 5.3.1 Livestock Population by Subdistrict and Kind of Livestock in Ogan Komering Ilir Regency, 2019

Kecamatan Subdistrict	Sapi Perah Dairy Cattle	Sapi Potong Beef Cattle	Kerbau Buffalo
(1)	(2)	(3)	(4)
Lempuing	-	7 561	53
Lempuing Jaya	-	5 235	58
Mesuji	-	2 016	42
Sungai Menang	-	501	153
Mesuji Makmur	-	1 234	-
Mesuji Raya	-	4 607	55
Tulung Selapan	-	1 450	69
Cengal	-	1 335	245
Pedamaran	-	1 069	498
Pedamaran Timur	-	1 605	169
Tanjung Lubuk	-	265	55
Teluk Gelam	-	883	35
Kota Kayu Agung	-	255	12
Sirah Pulau Padang	-	123	31
Jejawi	-	1 104	220
Pampangan	-	1 754	1 886
Pangkalan Lampam	-	2 782	3 940
Air Sugihan	-	1 088	51
Ogan Komering Ilir	-	34 867	7 572

Lanjutan Tabel/*Continued Table* 5.3.1

Kecamatan <i>Subdistrict</i>	Kambing <i>Goat</i>	Domba <i>Sheep</i>	Babi <i>Pig</i>
(1)	(6)	(7)	(8)
Lempuing	6 195	445	889
Lempuing Jaya	1 587	424	2 080
Mesuji	1 730	45	48
Sungai Menang	2 700	31	-
Mesuji Makmur	869	54	589
Mesuji Raya	4 320	450	375
Tulung Selapan	1 650	300	-
Cengal	2 800	122	-
Pedamaran	1 750	79	30
Pedamaran Timur	802	242	-
Tanjung Lubuk	1 535	515	-
Teluk Gelam	1 850	79	-
Kota Kayu Agung	1 660	34	-
Sirah Pulau Padang	1 474	50	-
Jejawi	1 582	35	-
Pampangan	2 430	108	-
Pangkalan Lampam	1 750	98	-
Air Sugihan	1 665	235	-
Ogan Komering Ilir	38 349	3 346	4 011

Sumber/*Source*: Dinas Perkebunan dan Peternakan Kabupaten Ogan Komering Ilir / *Plantation and Animal Husbandary Service of Ogan Komering Ilir Regency*



Tabel
Table 5.3.2

Jumlah Ternak yang Dipotong Menurut Kecamatan dan Jenis Ternak di Kabupaten Ogan Komering Ilir, 2019
Livestock Slaughtered by Sub District and Kind of Livestock in Ogan Komering Ilir Regency, 2019

Kecamatan Subdistrict	Sapi Potong Beef Cattle	Kerbau Buffalo	Kuda Horse
(1)	(2)	(3)	(4)
Lempuing	1 130	-	-
Lempuing Jaya	340	-	-
Mesuji	51	-	-
Sungai Menang	46	2	-
Mesuji Makmur	21	-	-
Mesuji Raya	195	-	-
Tulang Selapan	36	3	-
Cengal	15	2	-
Pedamaran	19	2	-
Pedamaran Timur	9	-	-
Tanjung Lubuk	25	-	-
Teluk Gelam	-	-	-
Kota Kayu Agung	932	5	-
Sirah Pulau Padang	9	1	-
Jejawi	14	1	-
Pampangan	14	8	-
Pangkalan Lampam	26	3	-
Air Sugihan	24	-	-
Ogan Komering Ilir			

Lanjutan Tabel/Continued Table 5.3.2

Kecamatan Subdistrict	Kambing Goat	Domba Sheep	Babi Pig
(1)	(6)	(7)	(8)
Lempuing	893	22	235
Lempuing Jaya	261	20	225
Mesuji	234	17	-
Sungai Menang	128	10	-
Mesuji Makmur	159	-	-
Mesuji Raya	172	-	5
Tulang Selapan	226	27	-
Cengal	300	22	-
Pedamaran	106	67	19
Pedamaran Timur	38	11	-
Tanjung Lubuk	29	-	-
Teluk Gelam	64	17	-
Kota Kayu Agung	480	39	-
Sirah Pulau Padang	47	-	-
Jejawi	96	17	-
Pampangan	104	11	-
Pangkalan Lampam	412	6	-
Air Sugihan	245	-	-
Ogan Komering Ilir	3 994	286	484

Sumber/Source: Dinas Perkebunan dan Peternakan Kabupaten Ogan Komering Ilir / Estate and Animal Husbandary Service of Ogan Komering Ilir Regency



Tabel
Table 5.3.3**Populasi Unggas Menurut Kecamatan dan Jenis Unggas di Kabupaten Ogan Komering Ilir, 2019**
Poultry Population by Subdistrict and Kind of Poultry in Ogan Komering Ilir Regency, 2019

Kecamatan Subdistrict	Ayam Kampung Native Chicken	Ayam Petelur Layer	Ayam Pedaging Broiler	Itik/Itik Manila Duck Muscovy Duck
(1)	(2)	(3)	(4)	(5)
Lempuing	3 900	-	215 480	215
Lempuing Jaya	151 000	-	81 900	920
Mesuji	1 305	77	30 066	1 075
Sungai Menang	13 155	150	11 570	858
Mesuji Makmur	30 905	4 102	24 580	831
Mesuji Raya	2 500	-	34 050	300
Tulung Selapan	4 525	-	3 740	2 158
Cengal	17 000	-	42 000	670
Pedamaran	16 337	-	159 643	4 804
Pedamaran Timur	5 131	-	32 486	233
Tanjung Lubuk	39 700	-	3 772	7 500
Teluk Gelam	1 345	251	106 347	7 431
Kota Kayu Agung	106 000	2 150	220 000	3 950
Sirah Pulau Padang	79 850	4 250	87 000	3 235
Jejawi	163 950	7 000	47 000	8 700
Pampangan	19 834	-	18 250	6 059
Pangkalan Lampam	2 446	-	20 564	4 732
Air Sugihan	1 833	1 715	21 731	1 274
Ogan Komering Ilir	660 716	19 695	1 160 179	54 945

Sumber/Source: Dinas Perkebunan dan Peternakan Kabupaten Ogan Komering Ilir / Plantation and Animal Husbandary Service of Ogan Komering Ilir Regency

**5.4 PERIKANAN
FISHERY**

Tabel 5.4.1 Jumlah Rumah Tangga Perikanan Tangkap Menurut Kecamatan dan Subsektor di Kabupaten Ogan Komering Ilir, 2019 dan 2020
Number of Fish Capture Households by Subdistrict and Subsector in Ogan Komering Ilir Regency, 2019 and 2020

Kecamatan Subdistrict	Perikanan Laut Marine Fisheries		Perairan Umum Inland Water		Jumlah Total	
	2019 ¹	2020	2019 ¹	2020	2019 ¹	2020
(1)	(2)	(3)	(4)	(5)	(6)	(7)
Lempuing	-	-	150	150	150	150
Lempuing Jaya	-	-	2,100	2,199	2 100	2 199
Mesuji	-	-	398	413	398	413
Sungai Menang	1,098	1,111	1,755	1,801	2 853	2 912
Mesuji Makmur	-	-	0	0	0	0
Mesuji Raya	-	-	620	636	620	636
Tulung Selapan	796	878	2,300	2,347	3 096	3 225
Cengal	2,750	2,851	1,820	1,842	4 570	4 693
Pedamaran	-	-	2,100	2,324	2 100	2 324
Pedamaran Timur	-	-	250	273	250	273
Tanjung Lubuk	-	-	980	1,014	980	1 014
Teluk Gelam	-	-	50	65	50	65
Kota Kayu Agung	-	-	3,100	3,405	3 100	3 405
Sirah Pulau Padang	-	-	2,900	3,180	2 900	3 180
Jejawi	-	-	3,000	3,052	3 000	3 052
Pampangan	-	-	4,500	4,602	4 500	4 602
Pangkalan Lampam	-	-	350	451	350	451
Air Sugihan	360	367	2,544	2,576	2 904	2 943
Ogan Komering Ilir	5 004	5 207	28 917	30 330	33 921	35 537

Sumber/Source: Dinas Kelautan dan Perikanan Kabupaten Ogan Komering Ilir/ Fishery and Ocean Service of Ogan Komering Ilir Regency



Tabel
Table 5.4.2**Produksi Perikanan Tangkap Menurut Kecamatan dan Subsektor di Kabupaten Ogan Komering Ilir (ton), 2019 dan 2020**
Production of Fish Capture by Subdistrict and Subsector in Ogan Komering Ilir Regency (ton), 2019 and 2020

Kecamatan Subdistrict	Perikanan Laut Marine Fisheries		Perairan Umum Inland Water		Jumlah Total	
	2019	2020	2019	2020	2019	2020
(1)	(2)	(3)	(4)	(5)	(6)	(7)
Lempuing	-	-	32,64	29.70	32,64	29.70
Lempuing Jaya	-	-	1 792,90	1 295.22	1 792,90	1 295.22
Mesuji	-	-	22,60	16.41	22,60	16.41
Sungai Menang	10 281,70	10 578.73	312,95	170.90	10 594,65	10 749.63
Mesuji Makmur	-	-	-	-	-	0.00
Mesuji Raya	-	-	93,41	51.50	93,41	51.50
Tulung Selapan	9 034,30	9 158.28	655,90	513.00	9 690,20	9 671.28
Cengal	13 953,96	13 957.40	15,67	8.71	13 969,63	13 966.11
Pedamaran	-	-	1 640,50	1 138.66	1 640,50	1 138.66
Pedamaran Timur	-	-	18,92	7.58	18,92	7.58
Tanjung Lubuk	-	-	190,00	81.30	190,00	81.30
Teluk Gelam	-	-	68,02	39.20	68,02	39.20
Kota Kayu Agung	-	-	1 404,77	844.26	1 404,77	844.26
Sirah Pulau Padang	-	-	2 192,60	1 627.19	2 192,60	1 627.19
Jejawi	-	-	2 117,30	1 322.95	2 117,30	1 322.95
Pampangan	-	-	2 483,58	1 927.60	2 483,58	1 927.60
Pangkalan Lampam	-	-	108,08	82.40	108,08	82.40
Air Sugihan	922,38	922.38	239,48	106.37	1 161,86	1 028.75
Ogan Komering Ilir	34 192,34	34 616.79	13 389,32	9 262.95	47 581,66	43 879.74

Sumber/Source: Dinas Kelautan dan Perikanan Kabupaten Ogan Komering Ilir/ Fishery and Ocean Service of Ogan Komering Ilir Regency

Tabel
Table 5.4.3

Jumlah Rumah Tangga Perikanan Budidaya Menurut Kecamatan dan Jenis Budidaya di Kabupaten Ogan Komering Ilir, 2020
Number of Aquaculture Households by Subdistrict and Type of Aquaculture in Ogan Komering Ilir Regency, 2020

Kecamatan Subdistrict	Budidaya Laut Marine Culture	Tambak Brackish Water Pond	Kolam Fresh Water Pond	Keramba Cage
(1)	(2)	(3)	(4)	(5)
Lempuing	-	-	719	102
Lempuing Jaya	-	-	471	90
Mesuji	-	-	63	-
Sungai Menang	-	8,697	95	-
Mesuji Makmur	-	-	93	-
Mesuji Raya	-	-	77	-
Tulung Selapan	-	4,422	133	352
Cengal	-	3,350	27	45
Pedamaran	-	-	289	31
Pedamaran Timur	-	-	285	-
Tanjung Lubuk	-	-	73	85
Teluk Gelam	-	-	44	94
Kota Kayu Agung	-	-	230	2,002
Sirah Pulau Padang	-	-	360	1,870
Jejawi	-	-	189	1,338
Pampangan	-	-	55	556
Pangkalan Lampam	-	-	75	204
Air Sugihan	-	-	-	-
Ogan Komering Ilir	-	16 469	3 278	6 769



Lanjutan Tabel/*Continued Table 5.4.3*

Kecamatan <i>Subdistrict</i>	Jaring Apung <i>Floating Cage Net</i>	Sawah <i>Paddy Field</i>	Jumlah <i>Total</i>
(1)	(6)	(7)	(8)
Lempuing	-	-	821
Lempuing Jaya	-	-	561
Mesuji	-	-	63
Sungai Menang	-	-	8 792
Mesuji Makmur	-	-	93
Mesuji Raya	-	-	77
Tulung Selapan	-	-	4 907
Cengal	-	-	3 422
Pedamaran	-	-	320
Pedamaran Timur	-	-	285
Tanjung Lubuk	-	-	158
Teluk Gelam	-	-	138
Kota Kayu Agung	-	-	2 232
Sirah Pulau Padang	-	-	2 230
Jejawi	-	-	1 527
Pampangan	-	-	611
Pangkalan Lampam	-	-	279
Air Sugihan	-	-	0
Ogan Komering Ilir	-	-	26 516

Sumber/*Source*: Dinas Kelautan dan Perikanan Kabupaten Ogan Komering Ilir/ *Fishery and Ocean Service of Ogan Komering Ilir Regency*

Tabel
Table 5.4.4

Produksi Perikanan Budidaya Menurut Kecamatan dan Subsektor di Kabupaten Ogan Komering Ilir (ton), 2020
Production of Aquaculture by Subdistrict and Subsector in Ogan Komering Ilir Regency (ton), 2020

Kecamatan Subdistrict	Budidaya Laut Marine Culture	Tambak Brackish Water Pond	Kolam Fresh Water Pond	Keramba Cage
(1)	(2)	(3)	(4)	(5)
Lempuing	-	-	412.700	21.300
Lempuing Jaya	-	-	15.709	30.850
Mesuji	-	-	42.800	-
Sungai Menang	-	14,921.30	1.436	-
Mesuji Makmur	-	-	3.540	-
Mesuji Raya	-	-	3.510	-
Tulung Selapan	-	15,297.44	0.326	11.560
Cengal	-	13,224.48	0.400	0.717
Pedamaran	-	-	14.650	164.810
Pedamaran Timur	-	-	7.820	-
Tanjung Lubuk	-	-	14.330	3.040
Teluk Gelam	-	-	0.670	3.702
Kota Kayu Agung	-	-	19.270	1,215.000
Sirah Pulau Padang	-	-	0.150	1,516.410
Jejawi	-	-	0.280	212.170
Pampangan	-	-	0.137	90.400
Pangkalan Lampam	-	-	1.530	0.500
Air Sugihan	-	-	2.610	-
Ogan Komering Ilir	-	43 443.22	541.87	3 270.46



Lanjutan Tabel/*Continued Table 5.4.4*

Kecamatan <i>Subdistrict</i>	Jaring Apung <i>Floating Cage Net</i>	Sawah <i>Paddy Field</i>	Jumlah <i>Total</i>
(1)	(6)	(7)	(8)
Lempuing	-	-	434.00
Lempuing Jaya	-	-	46.56
Mesuji	-	-	42.80
Sungai Menang	-	-	14 922.74
Mesuji Makmur	-	-	3.54
Mesuji Raya	-	-	3.51
Tulung Selapan	-	-	15 309.33
Cengal	-	-	13 225.60
Pedamaran	-	-	179.46
Pedamaran Timur	-	-	7.82
Tanjung Lubuk	-	-	17.37
Teluk Gelam	-	-	4.37
Kota Kayu Agung	-	-	1 234.27
Sirah Pulau Padang	-	-	1 516.56
Jejawi	-	-	212.45
Pampangan	-	-	90.54
Pangkalan Lampam	-	-	2.03
Air Sugihan	-	-	2.61
Ogan Komering Ilir	-	-	47 255.55

Sumber/*Source*: Dinas Kelautan dan Perikanan Kabupaten Ogan Komering Ilir/ *Fishery and Ocean Service of Ogan Komering Ilir Regency*

Tabel
Table 5.4.5

Jumlah Perahu/Kapal Menurut Kecamatan dan Jenis Kapal di Kabupaten Ogan Komering Ilir, 2020
Number of Fishing Boats by Subdistrict and Type of Boat in Ogan Komering Ilir Regency, 2020

Kecamatan Subdistrict	Perahu Tanpa Motor Nonpowered Boat	Perahu Motor Tempel Outboard Motorboat	Kapal Motor Inboard Motorboat
(1)	(2)	(3)	(4)
Lempuing	2	52	2
Lempuing Jaya	6	541	8
Mesuji	-	38	2
Sungai Menang	-	454	8
Mesuji Makmur	-	-	-
Mesuji Raya	2	89	4
Tulung Selapan	-	582	10
Cengal	-	465	6
Pedamaran	8	577	11
Pedamaran Timur	2	70	3
Tanjung Lubuk	2	250	-
Teluk Gelam	-	40	-
Kota Kayu Agung	10	839	9
Sirah Pulau Padang	10	778	11
Jejawi	11	735	12
Pampangan	10	1,222	20
Pangkalan Lampam	2	163	4
Air Sugihan	-	638	8
Ogan Komering Ilir	65	7 533	118

Sumber/Source: Dinas Kelautan dan Perikanan Kabupaten Ogan Komering Ilir/ Fishery and Ocean Service of Ogan Komering Ilir Regency



06

INDUSTRI, PERTAMBANGAN, DAN ENERGI

Industry, Mining, and Energy

**Jumlah Pelanggan Listrik
di Kabupaten Ogan Komering Ilir**

85.017 Pelanggan



**Jumlah Pelanggan Air
di Kabupaten Ogan Komering Ilir**

9.455 Pelanggan



PENJELASAN TEKNIS

1. Pelanggan adalah individu atau kelompok, baik rumah tangga, perusahaan atau institusi non profit yang membeli air bersih dari perusahaan air bersih.
2. Air disalurkan adalah volume air bersih dari perusahaan air bersih

TECHNICAL NOTES

1. *Customers are individuals or groups, whether household, company or non-profit institutions that buy water supply from water supply establishment.*
2. *Distributed water is the volume of water supply from water supply establishment.*

<https://lokikab.bps.go.id>



<https://lokikab.bps.go.id>



ULASAN

PLN menggunakan tenaga diesel sebagai sumber tenaga pembangkit listrik. Jumlah pelanggan listrik di Kabupaten Ogan Komering Ilir terus meningkat, di mana pada tahun 2020 sebanyak 85.017.

Jumlah pelanggan PDAM sebanyak 9.455, di mana 95 persen dari pengguna merupakan rumah tangga. Sedangkan unit instalasi yang menyalurkan air terbanyak adalah unit instalasi Kayuagung yang menyalurkan sebesar 25 persen dari total air yang disalurkan.

DESCRIPTION

PLN had utilized diesel as resources for electricity generators. The number of electricity customers in Ogan Komering Ilir Regency continues to increase, where in 2020 there were 85,017.

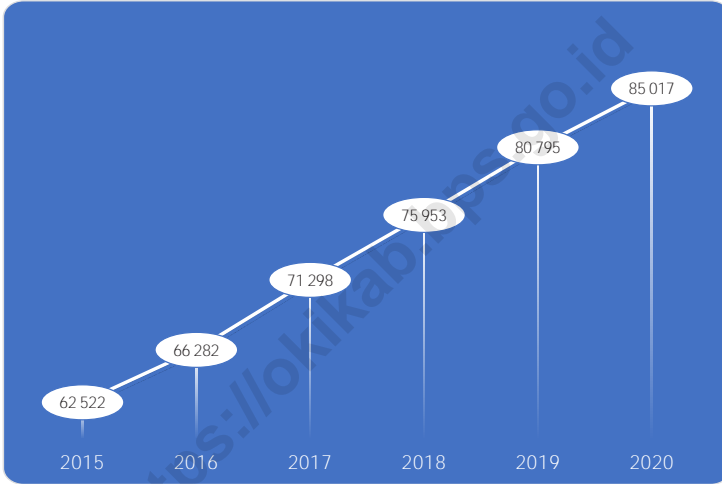
The number of customers of distributed water is 9.455 customers, of which 95 percent of users are households. While the installation unit that supplies the most water is the Kayuagung unit installation unit which supplies 25 percent of the total water distributed.

<https://lokikab.go.id>



Gambar 6.1
Figures

Jumlah Pelanggan Listrik di Kabupaten Ogan Komering Ilir, 2015-2020
Number of Electricity Customers in Ogan Komering Ilir Regency, 2015-2020

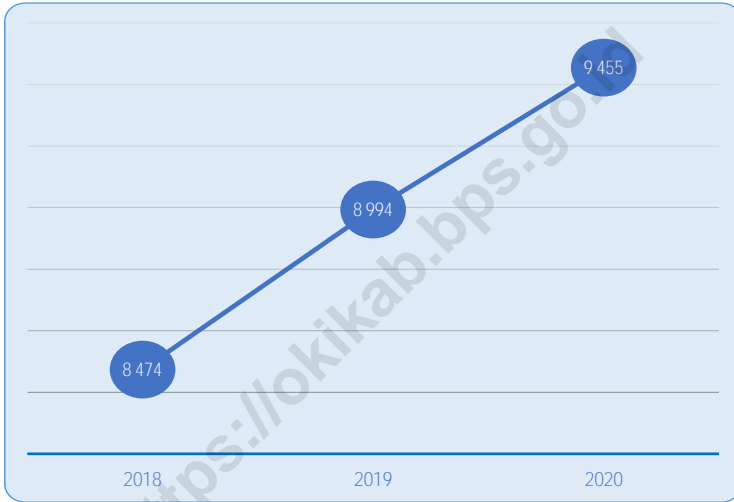


Sumber/Source: PLN Ranting Kayuagung/Kayuagung Branc State Electricity Company



Gambar 6.2
Figures

Jumlah Pelanggan Air di Kabupaten Ogan Komering Ilir, 2018-2020
Number of Customers in Ogan Komering Ilir Regency, 2018-2020



Sumber/Source: PDAM Cabang Kayuagung/Kayuagung Branch State Drink Water Company

Tabel
Table 6.1

Daya Terpasang, Produksi, dan Distribusi Listrik PT. PLN (Persero) pada Cabang/Ranting PLN Menurut Tahun di Kabupaten Ogan Komering Ilir, 2020
Installed Electricity Power, Production, and Distribution of PT. PLN (Persero) at PLN Branch by Year in Ogan Komering Ilir Regency, 2020

Tahun Year	Daya Terpasang Installed Electricity Power (KW)	Produksi Listrik Electricity Production (KWh)	Listrik Terjual Electricity Sold (KWh)	Dipakai Sendiri Own Used (KWh)	Susut/ Hilang Shrinkage/ Lost (KWh)
(1)	(2)	(3)	(4)	(5)	(6)
2013	48 097 150.00	...	92 338 698.00
2014	52 215 100.00	...	100 579 527.00
2015	56 051 050.00	...	103 851 676.00
2016	60 295 600.00	...	105 806 458.00
2017	64 509 850.00	...	111 830 419.00
2018	69 780 050.00	...	120 956 848.00
2019	74 879 850.00	143 361 802,41	131 763 267.00	143 569,85	12 633 421
2020	80 343 850.00	1,199,485,322	143 552 777.00	1,083,706	139,942,226

Sumber/Source: PLN Ranting Kayuagung/Kayuagung Branc State Electricity Company



Tabel
Table 6.2**Jumlah Pelanggan Listrik Menurut Kecamatan di
Kabupaten Ogan Komering Ilir, 2016–2020**
**Number of Electricity Customers by Subdistrict in Ogan
Komering Ilir Regency, 2016–2020**

Kecamatan Subdistrict	2016	2017	2018	2019	2020
(1)	(2)	(3)	(4)	(5)	(6)
Lempuing
Lempuing Jaya
Mesuji
Sungai Menang
Mesuji Makmur
Mesuji Raya
Tulang Selapan
Cengal
Pedamaran
Pedamaran Timur
Tanjung Lubuk
Teluk Gelam
Kota Kayu Agung
Sirah Pulau Padang
Jejawi
Pampangan
Pangkalan Lampam
Air Sugihan
Ogan Komering Ilir	66 282	71 298	75 953	80 795	85 017

Catatan/Notes: Data tidak dapat dipilah menurut kecamatan/ *Data can not be sorted by subdistrict*

Sumber/Source: PLN Ranting Kayuagung/Kayuagung Branc State Electricity Compan

Tabel
Table 6.3**Jumlah Air yang Disalurkan dan Nilai Menurut Pelanggan
di Kabupaten Ogan Komering Ilir, 2020**
**Number of Distributed Water and Value by Customers
Subdistrict in Ogan Komering Ilir Regency, 2020**

Unit Instalasi <i>Installation Unit Area</i>	Pelanggan <i>Number of Customers</i>	Air Disalurkan <i>Distributed Water</i> (m³)	Nilai <i>Value</i> (Rp)
(1)	(2)	(3)	(4)
Sosial / <i>Social</i>	65	30 834	69 446 400
Rumah Tangga / <i>Household</i>	9 028	1 805 096	5 255 227 400
Instansi Pemerintah / <i>Government Institution</i>	69	68 206	206 274 000
Niaga / <i>Trade</i>	188	55 363	154 975 400
Sekolah / <i>School</i>	61	25 194	68 637 600
TNI-POLRI/ <i>RI ARMY - RI Police</i>	4	482	1 778 400
Tengki Air (TA-HU)/ <i>Water Tank</i> (TA-HU)	-	630	9 425 000
Hidran Umum/ <i>Public Hydrant</i>	40	12 518	26 844 000
Ogan Komering Ilir	9 455	1 998 323	5 792 608 200

Sumber/Source: PDAM Cabang Kayuagung/Kayuagung Branch State Drink Water Company



Tabel
Table 6.4**Jumlah Pelanggan dan Air yang Disalurkan Menurut Unit Instalasi di Kabupaten Ogan Komering Ilir, 2020**
Number of Customers and Distributed Water by Instalation Unit Area in Ogan Komering Ilir Regency, 2020

Unit Instalasi <i>Instalation Unit Area</i>	Pelanggan <i>Number of Customers</i>	Air Disalurkan <i>Distributed Water</i> (m ³)
(1)	(2)	(3)
Kayu Agung	2 440	652 280
Serinanti	1 215	308 454
Jejawi	1 143	193 873
Tugu Mulyo	116	15 826
Pampangan	763	134 938
Bungin Tinggi	1 494	236 232
Tanjung Lubuk/Teluk Gelam	84	7 177
Kandis	1 307	196 855
Sirah Pulau Padang	893	238 439
Ogan Komering Ilir	9 455	1 984 074

Sumber/Source: PDAM Cabang Kayuagung/Kayuagung Branch State Drink Water Company

Tabel
Table 6.5**Jumlah Perusahaan Industri Menurut Tenaga Kerja dan Kecamatan di Kabupaten Ogan Komering Ilir, 2020**
Number of Industries Establishment by Employee and Subdistrict in Ogan Komering Ilir Regency, 2020

Kecamatan Subdistrict	Tenaga Kerja 5-19 Orang / Employee 5-19 Persons	Tenaga Kerja 20-99 Orang / Employee 20-99 Persons	Tenaga Kerja 100 Orang atau Lebih / Employee 100 Persons or More
(1)	(2)	(3)	(4)
Lempuing	503	-	-
Lempuing Jaya	120	-	-
Mesuji	-	7	11
Sungai Menang	-	4	6
Mesuji Makmur	-	1	-
Mesuji Raya	-	1	4
Tulung Selapan	16	3	1
Cengal	28	2	3
Pedamaran	543	1	-
Pedamaran Timur	-	1	1
Tanjung Lubuk	226	2	-
Teluk Gelam	70	1	1
Kota Kayu Agung	306	13	-
Sirah Pulau Padang	218	-	-
Jejawi	252	2	-
Pampangan	76	-	2
Pangkalan Lampam	-	-	1
Air Sugihan	100	18	16
Ogan Komering Ilir	2 458	56	46

Sumber/Source: Dinas Koperasi, UKM dan Perindustrian Kabupaten Ogan Komering Ilir / Department of Cooperatives, SMEs and Industry of Ogan Komering Ilir



Tabel
Table 6.6**Jumlah Perusahaan Industri dengan Tenaga Kerja 5-19
Menurut Kecamatan di Kabupaten Ogan Komering Ilir,
2020**
*Number of Industries Establishment by Employee 5-19 by
Subdistrict in Ogan Komering Ilir Regency, 2020*

Kecamatan Subdistrict	Perusahaan/ Industrial Companies	Tenaga Kerja Employee
(1)	(2)	(3)
Lempuing	503	2 515
Lempuing Jaya	120	600
Mesuji	-	-
Sungai Menang	-	-
Mesuji Makmur	-	-
Mesuji Raya	-	-
Tulung Selapan	16	80
Cengal	28	135
Pedamaran	543	2 715
Pedamaran Timur	-	-
Tanjung Lubuk	226	1 130
Teluk Gelam	70	350
Kota Kayu Agung	306	1 530
Sirah Pulau Padang	218	1 090
Jejawi	252	1 260
Pampangan	76	380
Pangkalan Lampam	-	-
Air Sugihan	100	500
Ogan Komering Ilir	2 458	12 285

Sumber/Source: Dinas Koperasi, UKM dan Perindustrian Kabupaten Ogan Komering Ilir / *Department of Cooperatives, SMEs and Industry of Ogan Komering Ilir*

Tabel
Table 6.7

Jumlah Perusahaan Industri dengan Tenaga Kerja 20-99 Menurut Kecamatan di Kabupaten Ogan Komering Ilir, 2020
Number of Industries Establishment by Employee 20-99 by SubsditRICT in Ogan Komering Ilir Regency, 2020

Kecamatan Subdistrict	Perusahaan/ Industrial Companies	Tenaga Kerja Employee
(1)	(2)	(3)
Lempuing	-	-
Lempuing Jaya	-	-
Mesuji	7	328
Sungai Menang	4	138
Mesuji Makmur	1	66
Mesuji Raya	1	40
Tulung Selapan	3	92
Cengal	2	97
Pedamaran	1	-
Pedamaran Timur	1	46
Tanjung Lubuk	2	-
Teluk Gelam	1	-
Kota Kayu Agung	13	-
Sirah Pulau Padang	-	-
Jejaw	2	-
Pampangan	-	-
Pangkalan Lampam	-	-
Air Sugihan	18	828
Ogan Komering Ilir	56	1 635

Sumber/Source: Dinas Koperasi, UKM dan Perindustrian Kabupaten Ogan Komering Ilir / Department of Cooperatives, SMEs and Industry of Ogan Komering Ilir



Tabel
Table 6.8

Jumlah Perusahaan Industri dengan Tenaga Kerja >100 Orang Menurut Kecamatan di Kabupaten Ogan Komering Ilir, 2020
Number of Industries Establishment by Employee More Than 100 by Subdistrict in Ogan Komering Ilir Regency, 2020

Kecamatan Subdistrict	Perusahaan/ Industrial Companies	Tenaga Kerja Employee
(1)	(2)	(3)
Lempuing	-	-
Lempuing Jaya	-	-
Mesuji	11	1 485
Sungai Menang	6	810
Mesuji Makmur	-	-
Mesuji Raya	4	540
Tulung Selapan	1	135
Cengal	3	415
Pedamaran	-	-
Pedamaran Timur	1	165
Tanjung Lubuk	-	-
Teluk Gelam	1	135
Kota Kayu Agung	-	-
Sirah Pulau Padang	-	-
Jejawi	-	-
Pampangan	2	270
Pangkalan Lampam	1	139
Air Sugihan	16	2 160
Ogan Komering Ilir	46	6 254

Sumber/Source: Dinas Koperasi, UKM dan Perindustrian Kabupaten Ogan Komering Ilir / *Department of Cooperatives, SMEs and Industry of Ogan Komering Ilir*

07

PARIWISATA

Tourism

35 Hotel dan Akomnasi Lainnya di
Kabupaten Ogan Komering Ilir



129 Rumah Makan/Restoran di
Kabupaten Ogan Komering Ilir

PENJELASAN TEKNIS**TECHNICAL NOTES**

1. Wisatawan mancanegara (wisman) ialah setiap pengunjung yang mengunjungi suatu negara di luar tempat tinggalnya, didorong oleh satu atau beberapa keperluan tanpa bermaksud memperoleh penghasilan di tempat yang dikunjungi dan lamanya kunjungan tersebut tidak lebih dari satu tahun (12 bulan). Definisi ini mencakup 2 (dua) kategori wisatawan mancanegara, yaitu :

Wisatawan (turis) ialah setiap pengunjung seperti definisi di atas yang tinggal paling sedikit 24 jam, akan tetapi tidak lebih dari 1 (satu) tahun di tempat yang dikunjungi, dengan maksud antara lain: berlibur, rekreasi, olah raga, bisnis, menghadiri pertemuan, studi, dan kunjungan dengan alasan kesehatan.

Excursionist ialah setiap pengunjung seperti definisi di atas yang tinggal kurang dari 24 jam di tempat yang dikunjungi (termasuk "Cruise passengers"). Cruise Passengers ialah setiap pengunjung yang tiba di suatu negara di mana mereka tidak menginap di akomodasi yang tersedia di negara tersebut, misalnya dengan kapal laut.

1. *An International Visitor is any person visiting a country other than his usual place of residence for any reason other than for earning income in the country visited, and the length of stay is no more than one year (12 months). This definition covers two categories of foreign visitors, namely :*

"Tourist" is any visitor staying for at least 24 hours, but no more than one year, in the country visited, with the intention of visiting, and for any of these purposes: Pleasure, recreation and sports, Business, visiting friends and relatives, missions, attending meetings, conferences, visit for health reasons and study.

"Excursionist" is any visitor staying less than 24 hours in the country visited including, "Cruise Passengers", i.e. visitors arriving in a country without staying in any accommodation available in the visited country.

2. Rata-rata lama tinggal adalah
2. *Average length of stay is the*



rata-rata waktu tinggal wisatawan mancanegara di Indonesia untuk satu kali kunjungan.

average stay duration of foreign visitor in Indonesia for one trip.

3. Usaha penyediaan akomodasi adalah usaha yang menyediakan pelayanan penginapan yang dapat dilengkapi dengan pelayanan pariwisata lainnya. Usaha penyediaan akomodasi dapat berupa hotel, villa, pondok wisata, bumi perkemahan, persinggahan karavan, dan akomodasi lainnya yang digunakan untuk tujuan pariwisata.
 4. Hotel adalah penyediaan akomodasi secara harian berupa kamar-kamar di dalam satu bangunan yang dapat dilengkapi dengan jasa pelayanan makan dan minum, kegiatan hiburan dan atau fasilitas lainnya. Hotel terdiri dari hotel berbintang dan hotel non- bintang.
 5. Hotel bintang adalah usaha penyediaan jasa pelayanan penginapan, makan minum serta jasa lainnya bagi umum dengan menggunakan sebagian atau seluruh bangunan. Usaha ini dikelola secara komersial serta memenuhi ketentuan persyaratan sebagai hotel bintang (termasuk berlian) yang ditetapkan dalam surat keputusan instansi yang membinanya. Misalnya hotel bintang lima, hotel bintang empat dan seterusnya.
3. *The business of providing accommodation is a business that provides specialty services that can be equipped with other tourism services. It includes hotel, villa, cottage, camping, caravan stop, and other accommodation that are used for tourism purposes.*
 4. *Hotel is a daily supply of accommodation rooms within a building which can be equipped with eating and drinking services, entertainment activities and/or other facilities. Hotel consists of a classified hotel and a non-classified hotel.*
 5. *Star hotel is the business of providing an accommodation, eating and drinking as well as other services for the public by using a building or a part of a building. It is managed commercially and meets specified requirements as a star hotel (including diamonds) set forth in the decree of fostering agency. For example, five star hotel, four star hotel, and so on.*



ULASAN

Pada tahun 2020, jumlah rumah makan/restoran di Kabupaten Ogan Komering Ilir tercatat sebanyak 129 unit. Bila dibandingkan dengan tahun-tahun sebelumnya terlihat penurunan jumlah rumah dan restoran di Kabupaten Ogan Komering Ilir.

Jumlah rumah makan/restoran di Kabupaten Ogan Komering Ilir terbanyak di Kecamatan Kayuagung.

Begitu juga dengan jumlah hotel dan akomodasi lainnya, terbanyak di Kecamatan Kayuagung.

DESCRIPTION

In 2020, the number of restaurants in Ogan Komering Ilir Regency was 129 units. When compared with previous years seen a decrease in the number of restaurants in Ogan Komering Ilir Regency.

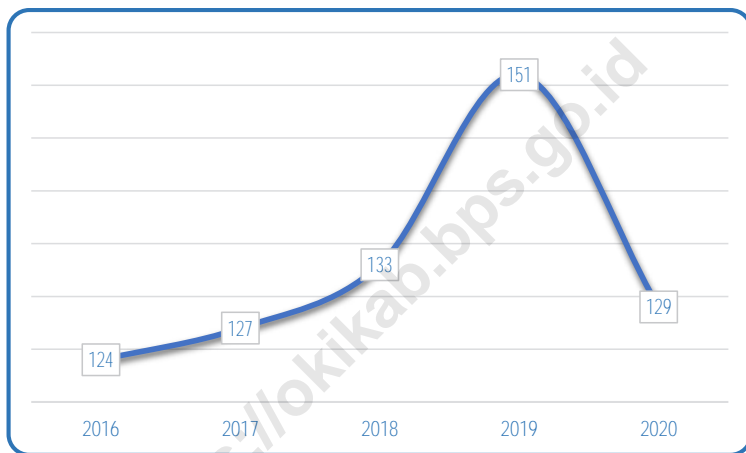
The largest number of restaurants in Ogan Komering Ilir Regency is in Kayuagung Subdistrict.

Likewise with the number of hotels and other accommodation, the most in Kayuagung Subdistrict.



Gambar 7.1
Figures

Jumlah Rumah Makan/Restoran Menurut Kecamatan di Kabupaten Ogan Komering Ilir, 2016-2020
Number of Restaurants by Subdistrict in Ogan Komering Ilir Regency, 2016-2020

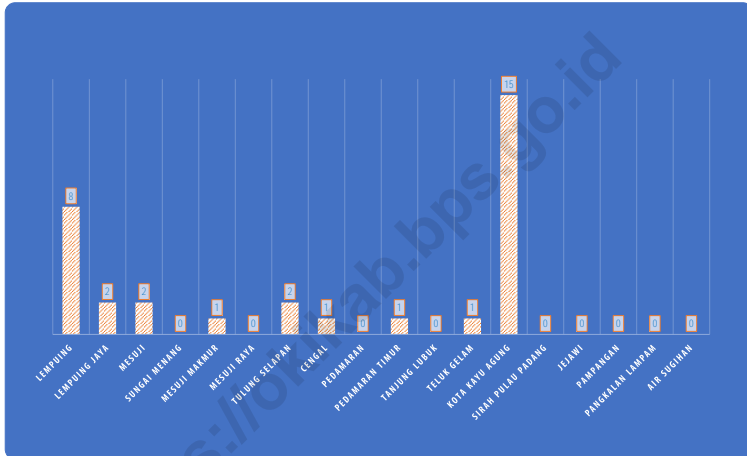


Sumber/Source: Dinas Kebudayaan dan Pariwisata Kabupaten Ogan Komering Ilir/Tourism and Culture Service in Ogan Komering Ilir Regency



Gambar 7.2
Figures

Jumlah Hotel dan Akomodasi Lainnya Menurut Kecamatan di Kabupaten Ogan Komering Ilir, 2020
Number of Hotel and Other Accomodations by Subdistrict in Ogan Komering Ilir Regency, 2020



Sumber/Source: BPS, Survei Perusahaan/Usaha Jasa Akomodasi / BPS-Statistics Indonesia, Accomodation Services Establishment Survey



Tabel
Table 7.1**Jumlah Rumah Makan/Restoran Menurut Kecamatan di
Kabupaten Ogan Komering Ilir, 2017–2020**
*Number of Restaurants by Subdistrict in Ogan Komering Ilir
Regency, 2017–2020*

Kecamatan Subdistrict	2017	2018	2019	2020
(1)	(2)	(3)	(4)	(5)
Lempuing	16	16	17	17
Lempuing Jaya	9	9	10	6
Mesuji	7	7	8	8
Sungai Menang	-	-	-	-
Mesuji Makmur	-	-	-	3
Mesuji Raya	-	-	-	-
Tulung Selapan	4	4	4	4
Cengal	-	-	-	-
Pedamaran	8	8	9	10
Pedamaran Timur	5	5	5	9
Tanjung Lubuk	5	5	5	5
Teluk Gelam	18	18	19	19
Kota Kayu Agung	34	39	49	23
Sirah Pulau Padang	3	3	3	3
Jejawi	5	5	5	5
Pampangan	7	7	7	7
Pangkalan Lampam	5	6	6	6
Air Sugihan	1	1	4	4
Ogan Komering Ilir	127	133	151	129

Sumber/Source: Dinas Kebudayaan dan Pariwisata Kabupaten Ogan Komering Ilir/*Tourism and Culture Service in Ogan Komering Ilir Regency*



Tabel
Table 7.2**Jumlah Hotel dan Akomodasi Lainnya Menurut
Kecamatan di Kabupaten Ogan Komering Ilir, 2019-2020**
*Number of Hotel and Other Accomodations by Subdistrict in
Ogan Komering Ilir Regency, 2019-2020*

Kecamatan Subdistrict	2019¹	2020
(1)	(2)	(3)
Lempuing	8	8
Lempuing Jaya	2	2
Mesuji	2	2
Sungai Menang	-	-
Mesuji Makmur	-	1
Mesuji Raya	-	-
Tulung Selapan	2	2
Cengal	1	1
Pedamaran	-	-
Pedamaran Timur	-	1
Tanjung Lubuk	-	-
Teluk Gelam	1	1
Kota Kayu Agung	16	15
Sirah Pulau Padang	-	-
Jejawi	-	-
Pampangan	-	-
Pangkalan Lampam	-	-
Air Sugihan	-	-
Ogan Komering Ilir	32	33

Sumber/Source: BPS, Survei Perusahaan/Usaha Jasa Akomodasi / BPS-Statistics Indonesia, Accomodation Services Establishment Survey

Tabel
Table 7.3**Jumlah Hotel dan Akomodasi Lainnya Menurut Klasifikasi di Kabupaten Ogan Komering Ilir, 2015-2020**
Number of Hotel and Other Accomodations by Classification in Ogan Komering Ilir Regency, 2015-2020

Tahun Year	Hotel/Hotels					Akomodasi Lainnya Other Accomoda- tion
	Bintang 1 1 Star	Bintang 2 2 Star	Bintang 3 3 Star	Bintang 4 4 Star	Bintang 5 5 Star	
(1)	(2)	(3)	(4)	(5)	(6)	(7)
2015	-	1	1	-	-	25
2016	-	1	1	-	-	29
2017	-	1	-	-	-	30
2018	-	1	-	-	-	31
2019	-	1	-	-	-	32
2020	-	2	-	-	-	30

Sumber/Source: BPS, Survei Perusahaan/Usaha Jasa Akomodasi / BPS-Statistics Indonesia, Accomodation Services Establishment Survey



Tabel
Table 7.4**Jumlah Objek Wisata Menurut Kecamatan di Kabupaten
Ogan Komering Ilir, 2020**
**Number of Tourist Attraction by Subdistrict in Ogan
Komering Ilir Regency, 2020**

Kecamatan Subdistrict	Wisata Alam/ Natural Tourism	Wisata Buatan/ Artificial Tourism	Wisata Sejarah/ Historical Tourism	Wisata Budaya/ Culture Tourism	Jumlah Total
(1)	(2)	(3)	(4)	(5)	(6)
Lempuing	-	-	-	-	-
Lempuing Jaya	-	-	-	-	-
Mesuji	-	-	-	-	-
Sungai Menang	-	-	-	-	-
Mesuji Makmur	-	-	-	-	-
Mesuji Raya	-	-	-	-	-
Tulung Selapan	1	-	2	-	3
Cengal	-	-	-	-	-
Pedamaran	-	-	-	-	-
Pedamaran Timur	-	-	-	-	-
Tanjung Lubuk	-	-	1	-	1
Teluk Gelam	-	1	1	-	2
Kota Kayu Agung	-	1	5	-	6
Sirah Pulau Padang	-	-	2	-	2
Jejawi	-	-	2	-	2
Pampangan	-	-	2	-	2
Pangkalan Lampam	1	-	1	-	2
Air Sugihan	-	-	-	-	-
Ogan Komering Ilir	2	2	16	-	20

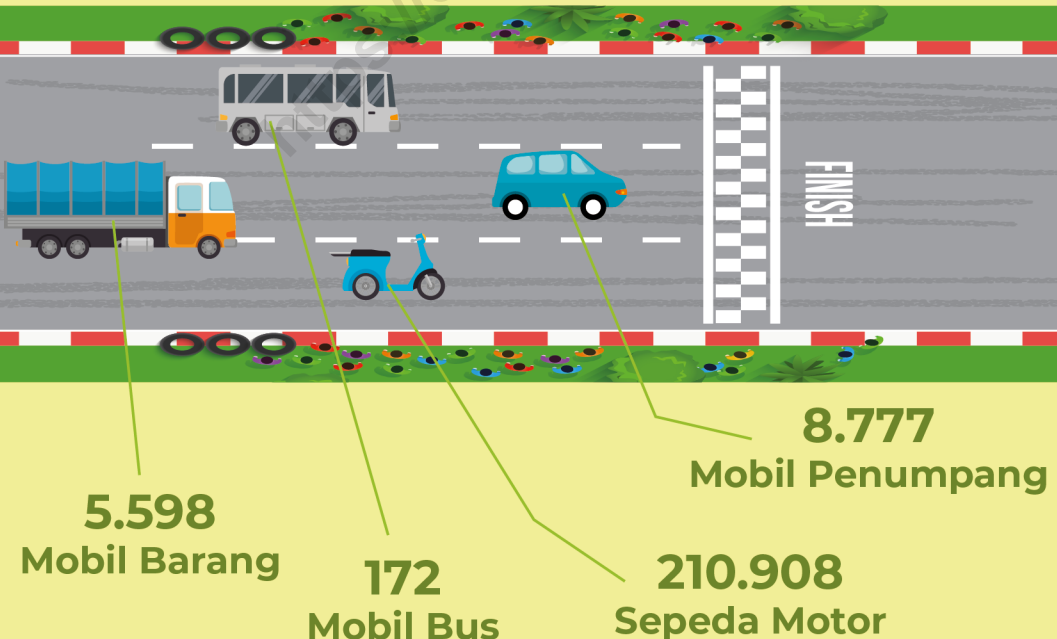
Sumber/Source: Dinas Kebudayaan dan Pariwisata Kabupaten Ogan Komering Ilir/Tourism and Culture Service in Ogan Komering Ilir Regency

08

TRANSPORTASI DAN KOMUNIKASI

Transportation and Communication

Jumlah Angkutan Darat Menurut Jenis Kendaraan



PENJELASAN TEKNIS**TECHNICAL NOTES**

- | | |
|---|---|
| <p>1. Data transportasi dan komunikasi meliputi:</p> <p>a. Panjang jalan</p> <p>b. Angkutan darat</p> | <p>1. <i>Data on transportations and communications cover:</i></p> <p>a. <i>Length of road</i></p> <p>b. <i>Land transportation</i></p> |
| <p>2. Data panjang jalan negara dan jalan provinsi bersumber dari Kementerian Pekerjaan Umum dan Perumahan Rakyat, sedangkan jalan kabupaten/kota bersumber dari Dinas Pekerjaan Umum Kabupaten/Kota, diolah dari daftar PJ-II/5.</p> | <p>2. <i>Data on the length of state and provincial roads were taken from the Ministry of Public Works and Housing, while the regency/municipality roads data were taken from Regency/Municipality Public Works Offices, based on PJ-II/5 questionnaire.</i></p> |
| <p>3. Kendaraan bermotor adalah setiap kendaraan yang digerakkan oleh peralatan teknik yang ada pada kendaraan tersebut, biasanya digunakan untuk angkutan orang atau barang di atas jalan raya selain kendaraan yang berjalan di atas rel. Kendaraan bermotor yang dicatat adalah semua jenis kendaraan kecuali kendaraan bermotor TNI/Polri dan Korps Diplomatik.</p> | <p>3. <i>Motor vehicles are any kind of vehicles motorized by machine set up in those vehicles, they are usually used for transporting peoples or goods on roads except vehicles moving along a railway line. The data cover all kinds of otor vehicles except those belong to Indonesia Army Force Indonesian State Police and Diplomatic Corps.</i></p> |
| <p>4. Mobil penumpang adalah setiap kendaraan bermotor yang dilengkapi dengan tempat duduk untuk sebanyak-banyaknya delapan orang, tidak termasuk tempat duduk untuk pengemudi, baik dilengkapi atau tidak dilengkapi bagasi.</p> | <p>4. <i>Passenger cars are any motor vehicles with no more than eight seats, excluding seat for driver, it can be with or without hoot.</i></p> |
| <p>5. Mobil bus adalah setiap kendaraan bermotor yang dilengkapi</p> | <p>5. <i>Buses are large passenger cars having seats for more than eight</i></p> |



dengan tempat duduk untuk lebih dari delapan orang, tidak termasuk tempat duduk untuk pengemudi, baik dilengkapi atau tidak dilengkapi bagasi.

6. Mobil truk adalah setiap kendaraan bermotor yang digunakan untuk angkutan barang, selain mobil penumpang, mobil bus, dan kendaraan bermotor roda dua.

7. Kantor Pos adalah tempat pemberi pelayanan komunikasi tertulis dan atau surat elektronik, layanan paket, layanan logistik, layanan transaksi keuangan, dan layanan keagenan pos untuk kepentingan umum.

passengers, excluding seat for driver, it can be with or without hoot.

6. *Trucks are any motor vehicles used to transport goods excluding passenger cars, buses, and motorcycles.*

7. *Kantor Pos adalah tempat pemberi Post Office is a service provider facility of written communication and or electronic mail, parcel service, logistics services, financial transaction services, and postal services to the public.*



ULASAN**DESCRIPTION****Transportasi**

Kabupaten Ogan Komering Ilir merupakan kabupaten terluas di Provinsi Sumatera Selatan. Sarana transportasi yang digunakan di daerah ini adalah transportasi darat dan transportasi air/sungai yang memegang peranan penting dalam menunjang kelancaran angkutan barang maupun penumpang, baik antar kecamatan maupun antar daerah lainnya. Semenjak jalintim (jalan lintas timur) diperbaiki (diaspal dan dibeton) pada tahun 2005, transportasi darat melalui jalan ini lebih disukai pengemudi dibandingkan jalan lintas tengah Sumatera. Karena jalannya tidak berkelok-kelok maupun naik-turun yang tajam, juga lebih pendek dibandingkan lintas tengah. Dengan demikian biaya transportasi lebih murah dan waktu tempuh semakin cepat.

Panjang Jalan

Panjang jalan di Kabupaten Ogan Komering Ilir tahun 2017-2019 adalah 2.037,11 km. Dilihat dari kondisi jalan tahun 2018, 33,19 persen pada kondisi baik; 37,60 persen pada kondisi sedang, dan 29,21 persen kondisinya rusak dan rusak berat.

Kendaraan bermotor di Kabupaten Ogan Komering Ilir pada tahun 2020 didominasi oleh sepeda motor dengan jumlah sekitar 210.908 sepeda motor.

Transportation

Ogan Komering Ilir Regency is the largest regency area. The adequate transportation systems that available in this regency were land transportation and water transportation that have big rule in distribution of goods and services from each district and other area. Since east highway has been repaired (asphalted road) in 2005, people chose this road than Sumatera mid high way because it has straight road and faster that make the cost cheaper.

Length of Roads

The length of Ogan Komering Ilir roads in 2017-2019 reached 2.037,11 km. While 33,19 percent of the road was in good condition, 37,60 percent in medium condition, and 29,21 percent was damaged and severely damaged in 2018.

The number of vehicles in Ogan Komering Ilir Regency in 2020 was dominated by motorcycles with total about 210.908 motorcycles.

Komunikasi

Selain surat, kantor pos juga melayani pengiriman paket dan wesel. Pada tahun 2020 jumlah kantor pos pembantu di Kabupaten Ogan Komering Ilir masih sama dengan tahun-tahun sebelumnya yaitu sebanyak 8 unit.

Communication

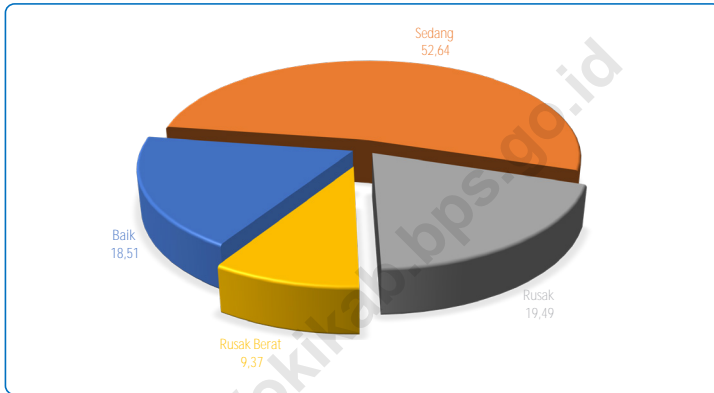
Besides letters, post office also provides package delivery services and money orders. In 2020, number of auxiliary post office in Ogan Komering Ilir Regency is still the same as in previous years, which is 8 units.

<https://lokikab.bps.go.id>



Gambar 8.1.
Figures

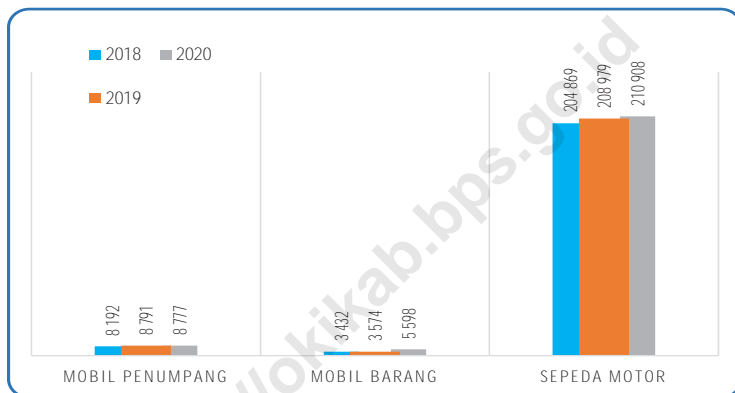
Panjang Jalan Menurut Kondisi Jalan di Kabupaten Ogan Komering Ilir (km), 2020
Length of Roads by Condition of Roads in Ogan Komering Ilir Regency (km), 2020



Sumber/Source: Dinas Pekerjaan Umum Bina Marga Kabupaten Ogan Komering Ilir / *Public Works Department of Bina Marga Ogan Komering Ilir Regency*

Gambar 8.2.
Figures

Jumlah Angkutan Darat menurut Jenis Kendaraan di Kabupaten Ogan Komering Ilir (Unit), 2018-2020
Number of Land Transportation by Vehicle Type in Ogan Komering Ilir Regency (Unit), 2018-2020



Sumber/Source: Dinas Perhubungan Kabupaten Ogan Komering Ilir / Department of Transportation of Ogan Komering Ilir Regency



8.1 TRANSPORTASI TRANSPORTATION

Tabel 8.1.1 Panjang Jalan¹ Menurut Tingkat Kewenangan Pemerintahan di Kabupaten Ogan Komering Ilir (km), 2018–2020
Length of Roads¹ by Level of Government Authority in Ogan Komering Ilir Regency (km), 2018–2020

Tingkat Kewenangan Pemerintahan <i>Level of Government Authority</i>	2018	2019	2020
(1)	(2)	(3)	(4)
Negara ² /State ²	109,60	109,60	...
Provinsi/Province	79,10	79,10	...
Kabupaten/Kota Regency/Municipality	2 037,11	2 037,11	...

Catatan/Note: ¹ Data tidak termasuk panjang jalan tol/*Excluding toll road*

² Berdasarkan Keputusan Menteri Pekerjaan Umum dan Perumahan Rakyat No. 248/KPTS/M/2015/*Based on Public Work and Public Housing Ministerial Decree No. 248/KPTS/M/2015*

Sumber/Source: Dinas Pekerjaan Umum Bina Marga Kabupaten Ogan Komering Ilir / *Public Works Department of Bina Marga Ogan Komering Ilir Regency*

Tabel 8.1.2 **Panjang Jalan Menurut Jenis Permukaan Jalan di Kabupaten Ogan Komering Ilir (km), 2018–2020**
Table *Length of Roads by Type of Road Surface in Ogan Komering Ilir Regency (km), 2018–2020*

Jenis Permukaan Jalan Type of Road Surface	2018	2019	2020
(1)	(2)	(3)	(4)
Aspal/Paved	357,35	292,68	...
Kerikil/Gravel	837,57	1.245,77	...
Tanah/Soil	661,41	301,00	...
Lainnya/Others	180,77	197,66	...
Jumlah/Total	2 037,11	2.307,11	...

Sumber/Source: Dinas Pekerjaan Umum Bina Marga Kabupaten Ogan Komering Ilir / Public Works Department of Bina Marga Ogan Komering Ilir Regency



Tabel 8.1.3 **Panjang Jalan Menurut Kondisi Jalan di Kabupaten Ogan Komerling Ilir (km), 2018–2020**
Table *Length of Roads by Condition of Roads in Ogan Komerling Ilir Regency (km), 2018–2020*

Kondisi Jalan Condition of Roads	2018	2019	2020
(1)	(2)	(3)	(4)
Baik/Good	676,20	377,02	...
Sedang/Moderate	765,89	1.072,34	...
Rusak/Damage	403,80	396,96	...
Rusak Berat/Severely Damage	191,22	190,79	...
Jumlah/Total	2 037,11	2.037,11	...

Sumber/Source: Dinas Pekerjaan Umum Bina Marga Kabupaten Ogan Komerling Ilir / Public Works Department of Bina Marga Ogan Komerling Ilir Regency

Tabel
Table 8.1.4**Jumlah Angkutan Darat menurut Jenis Kendaraan dan Kecamatan di Kabupaten Ogan Komering Ilir (Unit), 2018-2020**
Number of Land Transportation by Vehicle Type and Subdistrict in Ogan Komering Ilir Regency (Unit), 2018-2020

Kecamatan Subdistrict	2018			
	Mobil Penumpang Passenger Cars	Mobil Barang Freight Cars	Mobil Bus Buses	Sepeda Motor Motorcycles
(1)	(2)	(3)	(4)	(5)
Lempuing	1 566	638	32	53 661
Lempuing Jaya	298	119	8	7 082
Mesuji	1 181	411	18	42 896
Sungai Menang	171	91	5	3 176
Mesuji Makmur	275	132	4	4 267
Mesuji Raya	314	120	4	3 928
Tulung Selapan	218	85	3	6 082
Cengal	148	73	3	3 412
Pedamaran	340	102	12	14 407
Pedamaran Timur	132	88	3	2 582
Tanjung Lubuk	266	159	15	8 096
Teluk Gelam	235	111	2	3 156
Kota Kayu Agung	2 241	661	22	28 836
Sirah Pulau Padang	216	164	18	7 767
Jejawi	141	118	3	2 711
Pampangan	170	111	4	8 810
Pangkalan Lampam	249	115	3	2 394
Air Sugihan	31	134	-	1 606
Ogan Komering Ilir	8 192	3 432	159	204 869



Lanjutan Tabel/*Continued Table* 8.1.4

Kecamatan <i>Subdistrict</i>	2019			
	Mobil Penumpang <i>Passenger Cars</i>	Mobil Barang <i>Freight Cars</i>	Mobil Bus <i>Buses</i>	Sepeda Motor <i>Motorcycles</i>
(1)	(6)	(7)	(8)	(9)
Lempuing	1 616	650	29	54 713
Lempuing Jaya	543	124	7	7 288
Mesuji	1 204	420	12	43 737
Sungai Menang	187	99	4	3 238
Mesuji Makmur	297	140	4	4 350
Mesuji Raya	337	127	4	4 005
Tulung Selapan	244	91	3	6 201
Cengal	169	79	2	3 478
Pedamaran	358	113	8	14 689
Pedamaran Timur	139	96	2	2 632
Tanjung Lubuk	294	165	15	8 254
Teluk Gelam	252	119	2	3 217
Kota Kayu Agung	2 271	669	22	29 401
Sirah Pulau Padang	234	172	16	7 919
Jejawi	153	125	3	2 764
Pampangan	184	120	3	8 982
Pangkalan Lampam	273	123	3	2 474
Air Sugihan	36	142	-	1 637
Ogan Komering Ilir	8 791	3 574	139	208 979

Lanjutan Tabel/Continued Table 8.1.4

Kecamatan Subdistrict	2020			
	Mobil Penumpang Passenger Cars	Mobil Barang Freight Cars	Mobil Bus Buses	Sepeda Motor Motorcycles
(1)	(10)	(11)	(12)	(13)
Lempuing	738	732	43	55 150
Lempuing Jaya	242	167	7	7 347
Mesuji	779	728	11	44 086
Sungai Menang	172	126	4	3 263
Mesuji Makmur	223	203	8	4 384
Mesuji Raya	298	138	4	4 038
Tulung Selapan	411	131	2	6 251
Cengal	155	83	1	3 505
Pedamaran	494	395	25	14 806
Pedamaran Timur	236	154	2	2 654
Tanjung Lubuk	315	264	15	8 320
Teluk Gelam	344	205	2	3 242
Kota Kayu Agung	3 119	1 085	30	29 636
Sirah Pulau Padang	420	383	12	7 982
Jejawi	197	180	2	2 786
Pampangan	224	199	2	9 057
Pangkalan Lampam	355	258	2	2 494
Air Sugihan	55	167	-	1 907
Ogan Komering Ilir	8 777	5 598	172	210 908

Sumber/Source: Dinas Perhubungan Kabupaten Ogan Komering Ilir / Department of Transportation of Ogan Komering Ilir Regency



Tabel
Table 8.1.5

Jumlah Kendaraan Bermotor yang Diuji pada Cabang-cabang Dinas LLAJR Menurut Jenis Kendaraan dan Kecamatan di Kabupaten Ogan Komering Ilir (Unit), 2018-2020

Number of Motor Vehicles Tested at LLAJR Service Branches by Vehicle Type and Subdistrict in Ogan Komering Ilir Regency (Unit), 2018-2020

Kecamatan Subdistrict	2018			
	Bus Umum	Angkot/Angdes	Puso/Truk	Pick Up/Bus
(1)	(2)	(3)	(4)	(5)
Lempuing	-	-	475	456
Lempuing Jaya	-	-	198	196
Mesuji	-	-	296	294
Sungai Menang	-	-	184	189
Mesuji Makmur	-	-	235	258
Mesuji Raya	-	-	145	150
Tulung Selapan	-	-	86	60
Cengal	-	-	68	76
Pedamaran	-	-	165	189
Pedamaran Timur	-	-	355	87
Tanjung Lubuk	-	-	225	102
Teluk Gelam	-	-	65	154
Kota Kayu Agung	3	-	89	389
Sirah Pulau Padang	-	-	230	199
Jejawi	-	-	38	58
Pampangan	-	-	87	89
Pangkalan Lampam	-	-	100	90
Air Sugihan	-	-	80	25
Ogan Komering Ilir	3	-	3 121	3 061

Lanjutan Tabel/Continued Table 8.1.5

Kecamatan Subdistrict	2019			
	Bus Umum	Angkot/Angdes	Puso/Truk	Pick Up/Bus
(1)	(6)	(7)	(8)	(9)
Lempuing	-	-	478	460
Lempuing Jaya	-	-	200	200
Mesuji	-	-	300	300
Sungai Menang	-	-	189	190
Mesuji Makmur	-	-	240	260
Mesuji Raya	-	-	150	160
Tulung Selapan	-	-	90	65
Cengal	-	-	70	76
Pedamaran	-	-	170	200
Pedamaran Timur	-	-	358	90
Tanjung Lubuk	-	-	228	110
Teluk Gelam	-	-	69	160
Kota Kayu Agung	-	-	92	395
Sirah Pulau Padang	-	-	234	200
Jejawi	-	-	40	60
Pampangan	-	-	90	100
Pangkalan Lampam	-	-	102	100
Air Sugihan	-	-	85	28
Ogan Komering Ilir	-	-	3 185	3 154



Lanjutan Tabel/*Continued Table 8.1.5*

Kecamatan <i>Subdistrict</i>	2020			
	Bus Umum	Angkot/Angdes	Puso/Truk	Pick Up/Bus
(1)	(10)	(11)	(12)	(13)
Lempuing	-	-	488	470
Lempuing Jaya	-	-	198	221
Mesuji	-	-	325	312
Sungai Menang	-	-	200	200
Mesuji Makmur	-	-	245	275
Mesuji Raya	-	-	167	168
Tulung Selapan	-	-	100	70
Cengal	-	-	80	87
Pedamaran	-	-	189	221
Pedamaran Timur	-	-	365	100
Tanjung Lubuk	-	-	225	123
Teluk Gelam	-	-	78	175
Kota Kayu Agung	-	-	99	390
Sirah Pulau Padang	-	-	255	198
Jejawi	-	-	50	67
Pampangan	-	-	100	121
Pangkalan Lampam	-	-	120	134
Air Sugihan	-	-	99	45
Ogan Komering Ilir	-	-	3 383	3 377

Sumber/*Source*: Dinas Perhubungan Kabupaten Ogan Komering Ilir / *Department of Transportation of Ogan Komering Ilir Regency*

Tabel 8.1.6 **Jumlah Izin Trayek yang Dikeluarkan menurut Kecamatan di Kabupaten Ogan Komering Ilir, 2018-2020**
Table 8.1.6 **Number of Route Licenses Issued by Subdistrict in Ogan Komering Ilir Regency, 2018-2020**

Kecamatan Subdistrict	2018	2019	2020
(1)	(2)	(3)	(4)
Lempuing	2	1	-
Lempuing Jaya	1	-	-
Mesuji	1	-	-
Sungai Menang	-	-	-
Mesuji Makmur	-	-	-
Mesuji Raya	-	-	-
Tulang Selapan	-	-	-
Cengal	-	-	-
Pedamaran	-	-	-
Pedamaran Timur	6	-	-
Tanjung Lubuk	-	-	-
Teluk Gelam	8	-	-
Kota Kayu Agung	-	-	-
Sirah Pulau Padang	-	-	-
Jejawi	3	-	-
Pampangan	-	-	-
Pangkalan Lampam	-	-	-
Air Sugihan	-	-	-
Ogan Komering Ilir	21	1	-

Sumber/Source: Dinas Perhubungan Kabupaten Ogan Komering Ilir / Department of Transportation of Ogan Komering Ilir Regency



Tabel
Table 8.1.7**Jumlah Terminal Tipe A, Tipe B, Tipe C menurut Kecamatan di Kabupaten Ogan Komering Ilir (Unit), 2018-2020**
Number of Terminals Type A, Type B, Type C by Subdistrict in Ogan Komering Ilir Regency (Unit), 2018-2020

Kecamatan Subdistrict	2018		
	Tipe A Type A	Tipe B Type B	Tipe C Type C
(1)	(2)	(3)	(4)
Lempuing	-	-	-
Lempuing Jaya	-	-	-
Mesuji	-	-	-
Sungai Menang	-	-	-
Mesuji Makmur	-	-	-
Mesuji Raya	-	-	-
Tulung Selapan	-	-	-
Cengal	-	-	-
Pedamaran	-	-	-
Pedamaran Timur	-	-	-
Tanjung Lubuk	-	-	-
Teluk Gelam	-	-	-
Kota Kayu Agung	1	-	-
Sirah Pulau Padang	-	-	-
Jejawi	-	-	-
Pampangan	-	-	-
Pangkalan Lampam	-	-	-
Air Sugihan	-	-	-
Ogan Komering Ilir	1	-	-

Lanjutan Tabel/Continued Table 8.1.7

Kecamatan Subdistrict	2019		
	Tipe A Type A	Tipe B Type B	Tipe C Type C
(1)	(5)	(6)	(7)
Lempuing	-	-	-
Lempuing Jaya	-	-	-
Mesuji	-	-	-
Sungai Menang	-	-	-
Mesuji Makmur	-	-	-
Mesuji Raya	-	-	-
Tulung Selapan	-	-	-
Cengal	-	-	-
Pedamaran	-	-	-
Pedamaran Timur	-	-	-
Tanjung Lubuk	-	-	-
Teluk Gelam	-	-	-
Kota Kayu Agung	1	-	-
Sirah Pulau Padang	-	-	-
Jejawi	-	-	-
Pampangan	-	-	-
Pangkalan Lampam	-	-	-
Air Sugihan	-	-	-
Ogan Komering Ilir	1	-	-



Lanjutan Tabel/*Continued Table* 8.1.7

Kecamatan <i>Subdistrict</i>	2020		
	Tipe A <i>Type A</i>	Tipe B <i>Type B</i>	Tipe C <i>Type C</i>
(1)	(8)	(9)	(10)
Lempuing	-	-	-
Lempuing Jaya	-	-	-
Mesuji	-	-	-
Sungai Menang	-	-	-
Mesuji Makmur	-	-	-
Mesuji Raya	-	-	-
Tulung Selapan	-	-	-
Cengal	-	-	-
Pedamaran	-	-	-
Pedamaran Timur	-	-	-
Tanjung Lubuk	-	-	-
Teluk Gelam	-	-	-
Kota Kayu Agung	1	-	-
Sirah Pulau Padang	-	-	-
Jejawi	-	-	-
Pampangan	-	-	-
Pangkalan Lampam	-	-	-
Air Sugihan	-	-	-
Ogan Komering Ilir	1	-	-

Sumber/*Source*: Dinas Perhubungan Kabupaten Ogan Komering Ilir / *Department of Transportation of Ogan Komering Ilir Regency*

Tabel 8.1.8 Jumlah Pelabuhan Laut, Dermaga dan Tambatan Perahu menurut Kecamatan di Kabupaten Ogan Komering Ilir, 2018-2020
Number of Seaports, Wharfs and Boat Moorings by Subdistrict in Ogan Komering Ilir Regency, 2018-2020

Kecamatan Subdistrict	2018		
	Pelabuhan Laut Seaport	Dermaga Wharfs	Tambatan Perahu Boat Moorings
(1)	(2)	(3)	(4)
Lempuing	-	-	-
Lempuing Jaya	-	-	-
Mesuji	-	-	1
Sungai Menang	-	-	3
Mesuji Makmur	-	-	-
Mesuji Raya	-	-	-
Tulung Selapan	-	1	4
Cengal	-	1	2
Pedamaran	-	3	-
Pedamaran Timur	-	-	-
Tanjung Lubuk	-	-	-
Teluk Gelam	-	-	-
Kota Kayu Agung	-	-	3
Sirah Pulau Padang	-	-	-
Jejawi	-	1	4
Pampangan	-	-	2
Pangkalan Lampam	-	-	-
Air Sugihan	-	-	-
Ogan Komering Ilir	-	6	19



Lanjutan Tabel/*Continued Table* 8.1.8

Kecamatan <i>Subdistrict</i>	2019		
	Pelabuhan Laut <i>Seaport</i>	Dermaga <i>Wharfs</i>	Tambatan Perahu <i>Boat Moorings</i>
(1)	(5)	(6)	(7)
Lempuing	-	-	-
Lempuing Jaya	-	-	-
Mesuji	-	-	1
Sungai Menang	-	-	3
Mesuji Makmur	-	-	-
Mesuji Raya	-	-	-
Tulung Selapan	-	1	4
Cengal	-	1	2
Pedamaran	-	3	-
Pedamaran Timur	-	-	-
Tanjung Lubuk	-	-	-
Teluk Gelam	-	-	-
Kota Kayu Agung	-	-	3
Sirah Pulau Padang	-	-	1
Jejawi	-	1	4
Pampangan	-	-	2
Pangkalan Lampam	-	-	-
Air Sugihan	-	1	-
Ogan Komering Ilir	-	7	20

Lanjutan Tabel/Continued Table 8.1.8

Kecamatan Subdistrict	2020		
	Pelabuhan Laut Seaport	Dermaga Wharfs	Tambatan Perahu Boat Moorings
(1)	(8)	(9)	(10)
Lempuing	-	-	-
Lempuing Jaya	-	-	-
Mesuji	-	-	1
Sungai Menang	-	-	3
Mesuji Makmur	-	-	-
Mesuji Raya	-	-	-
Tulang Selapan	-	1	4
Cengal	-	1	2
Pedamaran	-	3	-
Pedamaran Timur	-	-	-
Tanjung Lubuk	-	-	-
Teluk Gelam	-	-	-
Kota Kayu Agung	-	-	3
Sirah Pulau Padang	-	-	1
Jejawi	-	1	4
Pampangan	-	-	2
Pangkalan Lampam	-	-	-
Air Sugihan	-	1	-
Ogan Komering Ilir	-	7	20

Sumber/Source: Dinas Perhubungan Kabupaten Ogan Komering Ilir / Department of Transportation of Ogan Komering Ilir Regency



8.2 KOMUNIKASI COMMUNICATION

Tabel 8.2.1 Jumlah Kantor Pos Pembantu Menurut Kecamatan di Kabupaten Ogan Komering Ilir, 2017–2020
Number of Post Offices Subsidiaries by Subdistrict in Ogan Komering Ilir Regency, 2017–2020

Kecamatan Subdistrict	2017	2018	2019	2020
(1)	(2)	(3)	(4)	(5)
Lempuing	1	1	1	1
Lempuing Jaya	-	-	-	-
Mesuji	1	1	1	1
Sungai Menang	-	-	-	-
Mesuji Makmur	-	-	-	-
Mesuji Raya	-	-	-	-
Tulung Selapan	1	1	1	1
Cengal	-	-	-	-
Pedamaran	1	1	1	1
Pedamaran Timur	-	-	-	-
Tanjung Lubuk	1	1	1	1
Teluk Gelam	-	-	-	-
Kota Kayu Agung	1	1	1	1
Sirah Pulau Padang	1	1	1	1
Jejawi	-	-	-	-
Pampangan	-	-	-	-
Pangkalan Lampam	-	-	-	-
Air Sugihan	1	1	1	1
Ogan Komering Ilir	8	8	8	8

Sumber/Source: PT. POS Cabang Kayuagung / Post Office, Kayuagung

Tabel
Table 8.2.2

Jumlah Pengunjung Perpustakaan Daerah Menurut Jenis Perpustakaan di Kabupaten Ogan Komering Ilir, 2019-2020
Number of Post Offices Subsidiaries by Subdistrict in Ogan Number of Library Visitor by Type of Library in Ogan Komering Ilir Regency, 2019-2020

Kecamatan Subdistrict	2019 ¹		2020	
	Laki-laki/ Male	Perempuan/ Female	Laki-laki/ Male	Perempuan/ Female
(1)	(2)	(3)	(4)	(5)
Perpustakaan Daerah ¹	264	492	204	504
Perpustakaan Desa	455	637	505	527
Mobil Keliling	964	1 388	101	192
Ogan Komering Ilir	1 494	2 459	810	1 223

Catatan/Notes: ¹ Tidak termasuk pencatatan pengunjung melalui aplikasi


Sumber/Source: Dinas Kearsipan dan Perpustakaan Kabupaten Ogan Komering Ilir / *Regional Office of Libraries and Archives Ogan Komering Ilir*



09

PERBANKAN, KOPERASI, DAN HARGA-HARGA
Banking, Cooperative, and Prices

**Jumlah Koperasi Menurut Jenis Koperasi
di Kabupaten Ogan Komering Ilir**



PENJELASAN TEKNIS

1. Koperasi adalah badan usaha yang beranggotakan orang seorang atau badan hukum koperasi dengan melandaskan kegiatannya berdasarkan prinsip koperasi sekaligus sebagai gerakan ekonomi rakyat yang berdasar atas asas kekeluargaan.
2. Koperasi Aktif adalah koperasi yang dalam 3 (tiga) tahun terakhir secara berturut-turut mengadakan RAT (Rapat Anggota Tahunan) dan melakukan kegiatan usaha untuk melayani anggota.

TECHNICAL NOTES

1. *Cooperative is an establishment that its members are people or establishments with legal status of cooperative and its activities based on people economic movement.*
2. *Active Cooperative is a cooperative which in the last 3 (three) years consecutively holds a RAT (Annual Member Meeting) and conducts business activities to serve members.*



ULASAN

DESCRIPTION

Jumlah koperasi aktif yang ada di Kabupaten Ogan Komering Ilir setiap tahun mengalami penambahan sejak tahun 2016-2019. Namun pada tahun 2020, terjadi sedikit penurunan jumlah koperasi yang tersebar di seluruh kecamatan menjadi 395 unit.

The number of active cooperatives in Ogan Komering Ilir Regency has increased every year since 2016-2019. However, in 2020, there will be a slight decrease in the number of cooperatives spread across all subdistricts to 395 units.

Kecamatan dengan jumlah koperasi aktif terbanyak adalah Kecamatan Kota Kayuagung sebanyak 69 unit dan kecamatan dengan jumlah koperasi aktif paling sedikit adalah Kecamatan Pedamaran Timur yaitu sebanyak 10 unit.

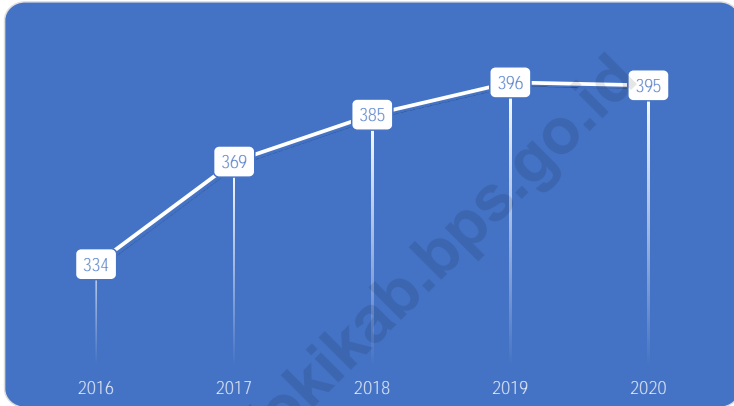
The subdistrict with the highest number of active cooperatives is Kota Kayuagung Subdistrict with 69 units and the subdistrict with the least number of active cooperatives is Pedamaran Timur Subdistrict, which is 10 units.

<https://lokikab.go.id>



Gambar 9.1
Figures

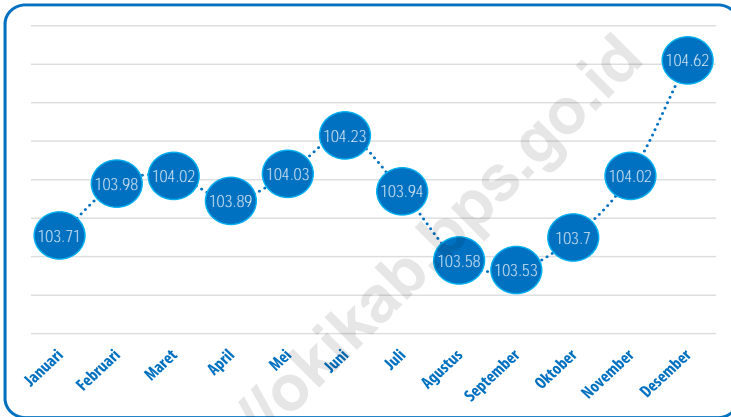
Jumlah Koperasi Aktif di Kabupaten Ogan Komering Ilir, 2016–2020
Number of Active Cooperative in Ogan Komering Ilir Regency, 2016–2020



Sumber/Source: Dinas Koperasi, UKM dan Perindustrian Kabupaten Ogan Komering Ilir / Department of Cooperatives, SMEs and Industry of Ogan Komering Ilir

Gambar 9.2
Figures

Indeks Harga Konsumen per Bulan Menurut Kelompok Pengeluaran (2018=100) di Kota Palembang, 2020
Consumer Price Index per Month by Expenditure Group (2018=100) in Palembang Municipality, 2020



Sumber/Source: BPS, Survei Harga Konsumen/BPS-Statistics Indonesia, Consumer Price Survey



Tabel 9.1
Table

Jumlah Koperasi Aktif Menurut Kecamatan di Kabupaten Ogan Komering Ilir, 2017–2020
Number of Active Cooperative by Subdistrict in Ogan Komering Ilir Regency, 2017–2020

Kecamatan Subdistrict	2017	2018	2019	2020
(1)	(2)	(3)	(4)	(5)
Lempuing	25	25	26	26
Lempuing Jaya	21	22	22	22
Mesuji	23	23	23	23
Sungai Menang	18	20	20	19
Mesuji Makmur	24	25	25	25
Mesuji Raya	21	22	22	22
Tulang Selapan	19	20	20	20
Cengal	9	13	13	13
Pedamaran	9	9	12	13
Pedamaran Timur	10	10	10	10
Tanjung Lubuk	16	16	17	17
Teluk Gelam	16	16	17	16
Kota Kayu Agung	67	68	69	69
Sirah Pulau Padang	21	21	21	21
Jejawi	19	19	19	19
Pampangan	21	21	22	22
Pangkalan Lepam	10	13	16	16
Air Sugihan	20	22	22	22
Ogan Komering Ilir	369	385	396	395

Sumber/Source: Dinas Koperasi, UKM dan Perindustrian Kabupaten Ogan Komering Ilir / Department of Cooperatives, SMEs and Industry of Ogan Komering Ilir

Tabel
Table 9.2**Jumlah Koperasi Menurut Jenis Koperasi dan Kecamatan di Kabupaten Ogan Komering Ilir, 2020**
Number of Cooperative by Kind of Cooperative and Subdistrict in Ogan Komering Ilir Regency, 2020

Kecamatan Subdistrict	Jenis Koperasi/ Kind of Cooperative				Jumlah Total
	KUD	KPR	KOPKAR	Lainnya Other	
(1)	(2)	(3)	(4)	(6)	(7)
Lempuing	6	-	-	30	36
Lempuing Jaya	3	-	-	26	29
Mesuji	2	-	1	22	25
Sungai Menang	4	-	-	18	22
Mesuji Makmur	10	-	1	21	32
Mesuji Raya	6	-	1	16	23
Tulung Selapan	5	-	-	18	23
Cengal	4	-	-	13	17
Pedamaran	2	-	1	13	16
Pedamaran Timur	2	-	-	9	11
Tanjung Lubuk	-	-	-	20	20
Teluk Gelam	2	-	-	18	20
Kota Kayu Agung	2	-	1	80	83
Sirah Pulau Padang	3	-	-	21	24
Jejawi	3	-	-	18	21
Pampangan	2	-	-	23	25
Pangkalan Lapam	2	-	-	16	18
Air Sugihan	6	-	-	20	26
Ogan Komering Ilir	64	-	5	402	471

Sumber/Source: Dinas Koperasi, UKM dan Perindustrian Kabupaten Ogan Komering Ilir / Department of Cooperatives, SMEs and Industry of Ogan Komering Ilir



Tabel
Table 9.3**Indeks Harga Konsumen per Bulan Menurut Kelompok Pengeluaran (2018=100) di Kota Palembang, 2020**
Consumer Price Index per Month by Expenditure Group (2018=100) in Palembang Municipality, 2020

Bulan Month	Makanan, Minuman, dan Tembakau Food, Drinks, and Tobacco	Pakaian dan Alas Kaki Clothing and Footwear	Perumahan, Air, Listrik, dan Bahan Bakar Rumah Tangga Housing, Water, Electricity, and Household Fuel
(1)	(2)	(3)	(4)
Januari/January	104,51	103,89	102,41
Februari/February	105,32	103,98	102,53
Maret/March	105,42	103,98	102,53
April/April	105,03	103,98	102,53
Mei/May	104,34	104,87	102,44
Juni/June	104,98	104,88	102,42
Juli/July	103,24	104,89	102,42
Agustus/August	101,56	105,04	102,45
September/September	101,21	105,08	102,45
Oktober/October	101,90	105,09	102,57
November/November	102,93	105,08	102,58
Desember/December	104,90	105,09	102,58
2020	103,78	104,65	102,49

Lanjutan Tabel/Continued Table 9.3

Bulan Month	Perlengkapan, Peralatan, dan Pemeliharaan Rutin Rumah Tangga/ Household Equipment, Tools, and Routine Maintenance	Kesehatan Health	Transportasi Transport
(1)	(5)	(6)	(7)
Januari/January	104,84	103,54	102,03
Februari/February	104,90	103,63	101,90
Maret/March	105,01	103,65	101,20
April/April	105,26	103,73	101,14
Mei/May	105,30	103,85	101,29
Juni/June	105,32	103,90	101,31
Juli/July	105,58	104,19	101,83
Agustus/August	105,61	104,23	101,81
September/September	105,85	104,51	101,81
Oktober/October	105,74	104,54	101,23
November/November	105,75	104,55	101,23
Desember/December	105,73	104,48	101,74
2020	105,41	104,07	101,54



Lanjutan Tabel/Continued Table 9.3

Bulan Month	Informasi, Komunikasi, dan Jasa Keuangan Information, Communication and Financial Services	Rekreasi, Olahraga, dan Budaya Recreation, Sport, and Culture	Pendidikan Education
(1)	(8)	(9)	(10)
Januari/January	100,99	104,77	107,40
Februari/February	101,00	104,73	107,40
Maret/March	101,01	104,73	107,40
April/April	99,70	104,73	107,40
Mei/May	101,89	105,88	107,40
Juni/June	101,89	105,88	107,40
Juli/July	101,89	105,84	108,48
Agustus/August	101,89	106,14	108,48
September/September	101,89	106,14	108,48
Oktober/October	101,89	106,14	108,48
November/November	101,89	106,14	108,48
Desember/December	101,90	106,15	108,48
2020	101,49	105,61	107,94

Lanjutan Tabel/Continued Table 9.3

Bulan Month	Penyediaan Makanan dan Minuman/Restoran Food and Beverage Providers/Restaurant	Perawatan Pribadi dan Jasa Lainnya Personal Care and Other Services	Umum General
(1)	(11)	(12)	(13)
Januari/January	103,17	105,44	103,71
Februari/February	103,18	105,73	103,98
Maret/March	103,27	106,85	104,02
April/April	103,41	107,58	103,89
Mei/May	104,53	108,48	104,03
Juni/June	104,76	108,35	104,23
Juli/July	105,27	109,02	103,94
Agustus/August	105,31	110,97	103,58
September/September	105,30	111,59	103,53
Oktober/October	105,30	111,77	103,70
November/November	105,30	111,94	104,02
Desember/December	105,39	111,27	104,62
2020	104,52	109,08	103,94

Sumber/Source: BPS, Survei Harga Konsumen/BPS-Statistics Indonesia, Consumer Price Survey



Tabel
Table 9.4**Laju Inflasi Bulanan Menurut Kelompok Pengeluaran
(2018=100) di Kota Palembang, 2020**
**Monthly Inflation Rate by Expenditure Group (2018=100) in
Palembang Municipality, 2020**

Bulan Month	Makanan, Minuman, dan Tembakau Food, Drinks, and Tobacco	Pakaian dan Alas Kaki Clothing and Footwear	Perumahan, Air, Listrik, dan Bahan Bakar Rumah Tangga Housing, Water, Electricity, and Household Fuel
(1)	(2)	(3)	(4)
Januari/January	1,96	0,00	0,33
Februari/February	0,78	0,09	0,12
Maret/March	0,09	0,00	0,00
April/April	- 0,37	0,00	0,00
Mei/May	- 0,66	0,86	- 0,09
Juni/June	0,61	0,01	- 0,02
Juli/July	- 1,66	0,01	0,00
Agustus/August	- 1,63	0,14	0,03
September/September	- 0,34	0,04	0,00
Oktober/October	0,68	0,01	0,12
November/November	1,01	- 0,01	0,01
Desember/December	1,91	0,01	0,00
2020	2,34	1,16	0,49

Lanjutan Tabel/Continued Table 9.4

Bulan Month	Perlengkapan, Peralatan, dan Pemeliharaan Rutin Rumah Tangga/ Household Equipment, Tools, and Routine Maintenance	Kesehatan Health	Transportasi Transport
(1)	(5)	(6)	(7)
Januari/January	0,17	0,19	- 0,81
Februari/February	0,06	0,09	- 0,13
Maret/March	0,10	0,02	- 0,69
April/April	0,24	0,08	- 0,06
Mei/May	0,04	0,12	0,15
Juni/June	0,02	0,05	0,02
Juli/July	0,25	0,28	0,51
Agustus/August	0,03	0,04	- 0,02
September/September	0,23	0,27	0,00
Oktober/October	- 0,10	0,03	- 0,57
November/November	0,01	0,01	0,00
Desember/December	- 0,02	- 0,07	0,50
2020	1,02	1,10	- 1,09



Lanjutan Tabel/Continued Table 9.4

Bulan Month	Informasi, Komunikasi, dan Jasa Keuangan Information, Communication and Financial Services	Rekreasi, Olahraga, dan Budaya Recreation, Sport, and Culture	Pendidikan Education
(1)	(8)	(9)	(10)
Januari/January	0,00	0,41	0,00
Februari/February	0,01	- 0,04	0,00
Maret/March	0,01	0,00	0,00
April/April	- 1,30	0,00	0,00
Mei/May	2,20	1,10	0,00
Juni/June	0,00	0,00	0,00
Juli/July	0,00	- 0,04	1,01
Agustus/August	0,00	0,28	0,00
September/September	0,00	0,00	0,00
Oktober/October	0,00	0,00	0,00
November/November	0,00	0,00	0,00
Desember/December	0,01	0,01	0,00
2020	0,90	1,73	1,01

Lanjutan Tabel/Continued Table 9.4

Bulan Month	Penyediaan Makanan dan Minuman/Restoran Food and Beverage Providers/Restaurant	Perawatan Pribadi dan Jasa Lainnya Personal Care and Other Services	Umum General
(1)	(11)	(12)	(13)
Januari/January	0,27	0,48	0,62
Februari/February	0,01	0,28	0,26
Maret/March	0,09	1,06	0,04
April/April	0,14	0,68	- 0,12
Mei/May	1,08	0,84	0,13
Juni/June	0,22	- 0,12	0,19
Juli/July	0,49	0,62	- 0,28
Agustus/August	0,04	1,79	- 0,35
September/September	- 0,01	0,56	- 0,05
Oktober/October	0,00	0,16	0,16
November/November	0,00	0,15	0,31
Desember/December	0,09	- 0,60	0,58
2020	2,43	6,03	1,50

Sumber/Source: BPS, Survei Harga Konsumen/BPS-Statistics Indonesia, Consumer Price Survey



10

PENGELUARAN PENDUDUK

Population Expenditure

Persentase Pengeluaran Komoditas Makanan
di Kabupaten Ogan Komering Ilir



Rokok

8,89%



**Makanan dan
Minuman Jadi**

12,87%



Padi-Padian

7,14%

PENJELASAN TEKNIS**TECHNICAL NOTES**

- | | |
|--|--|
| <p>1. Kegiatan pengumpulan data sosial dan ekonomi yang dilaksanakan secara rutin oleh BPS melalui Survei Sosial Ekonomi Nasional (Susenas).</p> | <p>1. <i>Socioeconomic data collection activities are carried out regularly by the BPS-Statistics Indonesia through the National Socioeconomic Survey (Susenas).</i></p> |
| <p>2. Sejak tahun 2011 sampai dengan 2014, pengumpulan data Susenas konsumsi pengeluaran rumah tangga dilaksanakan secara triwulanan. Mulai tahun 2015 pengumpulan data Susenas dilaksanakan dua kali dalam setahun, yaitu pada Maret dan September.</p> | <p>2. <i>Since 2011 to 2014, Susenas data collection of household consumption/expenditures was conducted quarterly. Starting in 2015, collecting of data Susenas carry out twice a year, in March and September.</i></p> |
| <p>3. Target sampel Susenas Maret adalah 300.000 rumah tangga yang tersebar di seluruh kabupaten/kota di Indonesia. Target sampel Susenas pada bulan September adalah sebanyak 75.000 rumah tangga.</p> | <p>3. <i>The March Susenas target sample covers 300.000 households spread out at all regency/municipality in Indonesia. The September Susenas target sample covers 75.000 households.</i></p> |
| <p>4. Data hasil pencacahan Susenas Maret dapat disajikan untuk tingkat nasional, provinsi, dan kabupaten/kota, sedangkan untuk data hasil Susenas September hanya dapat disajikan untuk tingkat nasional dan provinsi.</p> | <p>4. <i>The result from Susenas data collection in March can be presented on national, provincial, and regency/municipal level estimates, while data collection in September can be disseminated only for the national and provincial levels.</i></p> |
| <p>5. Data konsumsi/pengeluaran yang dikumpulkan pada Susenas Maret dibagi menjadi dua kelompok, yaitu makanan dan bukan makanan. Jumlah komoditas makanan</p> | <p>5. <i>The consumption/expenditure data collected in March Susenas are divided into two groups, namely food and non-food. The number of food commodity are 174 commodities. The food group data</i></p> |



sebanyak 174 komoditas. Pengumpulan data kelompok makanan meliputi banyaknya komoditas yang dikonsumsi beserta nilai pengeluarannya.

6. Pengumpulan data pada sebagian besar kelompok bukan makanan hanya mencakup nilai pengeluaran barang yang dikonsumsi, kecuali beberapa jenis barang tertentu juga dikumpulkan kuantitasnya, seperti listrik, air, gas, dan bahan bakar minyak (BBM).
7. Referensi waktu survei yang digunakan adalah selama seminggu terakhir untuk konsumsi makanan dan sebulan atau setahun terakhir untuk konsumsi bukan makanan.
8. Pengeluaran rata-rata per kapita adalah biaya yang dikeluarkan untuk konsumsi semua anggota rumah tangga selama sebulan baik yang berasal dari pembelian, pemberian maupun produksi sendiri dibagi dengan banyaknya anggota rumah tangga dalam rumah tangga tersebut.

collection includes quantity and value of commodities consumed.

6. *Data collection on most of non food groups covers only the value of expenditures consumed except for certain commodities which are also collected for its quantity, such as the use of electricity, water, gas, and fuel oil (BBM).*
7. *The survey time reference period is previous week before enumeration date for food consumption and last month or last year for non-food consumption.*
8. *Per capita Average Expenditure is the cost spent for all household members consumption during the month, whether from purchasing, giving or own production, divided by the number of household members in the household.*



ULASAN**DESCRIPTION****Pengeluaran Penduduk dan Konsumsi Makanan**

Pengeluaran rumah tangga yang terdiri dari pengeluaran makanan dan bukan makanan dapat menggambarkan bagaimana penduduk mengalokasikan kebutuhan rumah tangga. Pengeluaran rumah tangga juga dapat digunakan untuk menggambarkan tingkat kesejahteraan penduduk.

Rata-rata pengeluaran per kapita penduduk Kabupaten Ogan Komering Ilir pada tahun 2020 tercatat sebesar Rp. 941.430 per bulan yang terdiri dari pengeluaran makanan sebesar Rp. 536.623 (57,00 persen) dan non makanan sebesar Rp. 404.807 (43,00 persen). Berdasarkan jenis pengeluarannya, pengeluaran per kapita makanan sebulan terbesar tahun 2019 digunakan untuk belanja kelompok makanan dan minuman jadi dan tembakau yaitu mencapai 121 ribu atau sekitar 12,8 persen dibanding total pengeluaran rumah tangga. Sementara untuk pengeluaran perkapita non makanan sebulan terbesar digunakan untuk keperluan perumahan dan fasilitas rumah tangga serta untuk keperluan aneka komoditas barang dan jasa dengan total lebih dari 220 ribu rupiah per bulan atau lebih dari 23 persen dari total pengeluaran rumah tangga.

Population Expenditure and Food

Consumption The household expenditure which are classified into food and non-food consumption expenditure, could describe how community allocates their household spending. Household expenditure can also be used to describe the level of welfare of the population.

The monthly average per capita expenditure in 2020 was recorded at Rp. 941.430 which consisted of Rp. 536.623 (57,00 percent) for food and Rp. 404.807 (43,00 percent) for non food. Based on the type of expenditure, monthly average per capita expenditure figure for food showed that prepared food and beverages and tobacco group were two biggest consumptions in 2020. The total values for both reached 121 thousand rupiahs per month or about 12,8 percent from total of household expenditure. On the other hand, the monthly per capita expenditure for non-food was spent for housing and household facilities and miscellaneous goods and services. Those spending were more than 220 thousand rupiah per month or more than 23 percents from total of household expenditure.



Berdasarkan pada golongan pengeluaran per kapita per bulan, sebagian besar penduduk berada di golongan pengeluaran Rp. 500.000 – Rp. 749.000 atau sebesar 35,55 persen dari total penduduk di Kabupaten Ogan Komering Ilir.

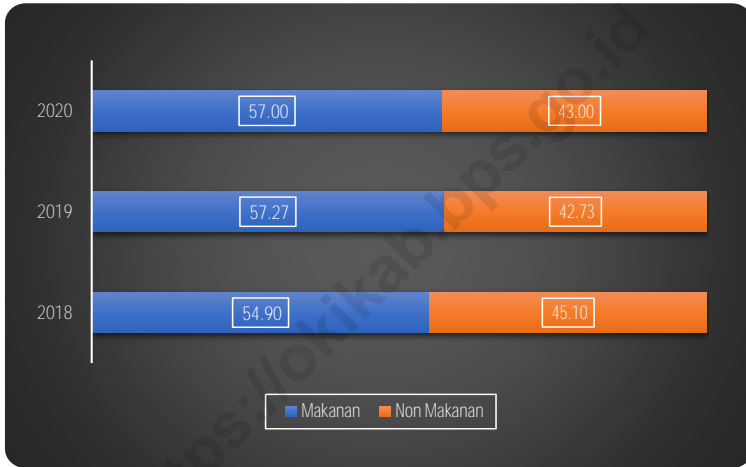
Based on the group of expenditure per capita per month, most of population with expenditure between of IDR. 500,000 and IDR. 749,000 or 35,55 percent of total population in Ogan Komering Ilir Regency.

<https://lokikab.bps.go.id>



Gambar 10.1
Figures

Persentase Pengeluaran per Kapita Sebulan Menurut Kelompok Komoditas di Kabupaten Ogan Komering Ilir, 2020
Percentage of Monthly Expenditure per Capita by Commodity Group in Ogan Komering Ilir Regency, 2020

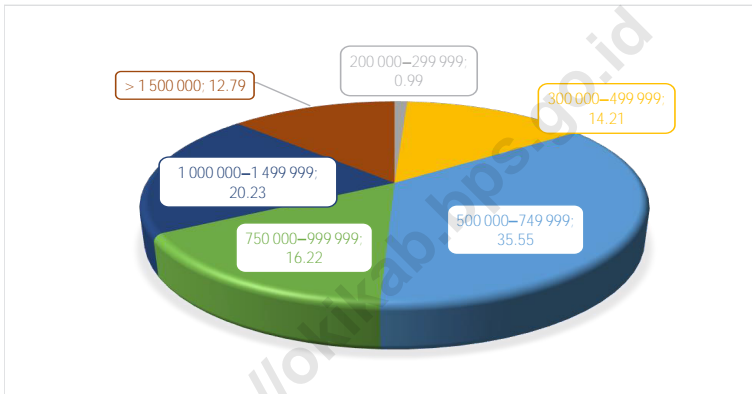


Sumber/Source: BPS, Survei Sosial Ekonomi Nasional (Susenas) Maret/BPS-Statistics Indonesia, National Socioeconomic Survey March

Gambar 10.2
Figures

Persentase Penduduk Menurut Golongan Pengeluaran Per Kapita Sebulan di Kabupaten Ogan Komering Ilir, 2020

Percentage of Population by Per Capita Spending Group a Month in Ogan Komering Ilir Regency, 2020



Sumber/Source: BPS, Survei Sosial Ekonomi Nasional (Susenas) Maret/BPS-Statistics Indonesia, National Socioeconomic Survey March



Tabel
Table 10.1

Rata-rata Pengeluaran per Kapita Sebulan Menurut Kelompok Komoditas (rupiah) di Kabupaten Ogan Komering Ilir, 2019 dan 2020
Monthly Average Expenditure per Capita by Commodity Group (rupiahs) in Ogan Komering Ilir Regency, 2019 and 2020

Kelompok Komoditas/Commodity Group	2019	2020
(1)	(2)	(3)
Makanan/Food		
Padi-padian/Cereals	70 924	67 209
Umbi-umbian/Tubers	4 095	4 534
Ikan/udang/cumi/kerang/Fish/shrimp/common squid/shells	42 173	48 878
Daging/Meat	17 767	20 102
Telur dan susu/Eggs and milk	30 411	29 749
Sayur-sayuran/Vegetables	39 504	52 122
Kacang-kacangan/Legumes	8 575	9 584
Buah-buahan/Fruits	19 801	25 752
Minyak dan kelapa/Oil and coconut	12 950	15 249
Bahan minuman/Beverage stuffs	18 668	23 457
Bumbu-bumbuan/Spices	16 817	18 800
Konsumsi lainnya/Miscellaneous food items	14 850	16 365
Makanan dan minuman jadi/Prepared food and beverages	112 070	121 125
Rokok/Cigarettes	69 633	83 696
Jumlah makanan/Total food	478 238	536 623
Bukan makanan/Non-food		
Perumahan dan fasilitas rumah tangga/Housing and household facilities	199 354	223 984
Aneka komoditas dan jasa/Goods and services	74 464	87 544
Pakaian, alas kaki, dan tutup kepala/Clothing, footwear, and headgear	22 163	28 317
Komoditas tahan lama/Durable goods	24 587	25 422
Pajak, pungutan, dan asuransi/Taxes and insurance	24 075	20 044
Keperluan pesta dan upacara/kenduri/Parties and ceremonies	12 148	19 497
Jumlah bukan makanan/Total non-food	356 790	404 807
Jumlah/Total	835 028	941 430

Sumber/Source: BPS, Survei Sosial Ekonomi Nasional (Susenas) Maret/BPS-Statistics Indonesia, National Socioeconomic Survey March

Tabel 10.1 **Persentase Pengeluaran per Kapita Sebulan Menurut Kelompok Komoditas di Kabupaten Ogan Komering Ilir, 2019 dan 2020**
Percentage of Monthly Expenditure per Capita by Commodity Group in Ogan Komering Ilir Regency, 2019 and 2020

Kelompok Komoditas/Commodity Group	2019	2020
(1)	(2)	(3)
Makanan/Food		
Padi-padian/Cereals	8,49	7,14
Umbi-umbian/Tubers	0,49	0,48
Ikan/udang/cumi/kerang/Fish/shrimp/common squid/shells	5,05	5,19
Daging/Meat	2,13	2,14
Telur dan susu/Eggs and milk	3,64	3,16
Sayur-sayuran/Vegetables	4,73	5,54
Kacang-kacangan/Legumes	1,03	1,02
Buah-buahan/Fruits	2,37	2,74
Minyak dan kelapa/Oil and coconut	1,55	1,62
Bahan minuman/Beverage stuffs	2,24	2,49
Bumbu-bumbuan/Spices	2,01	2,00
Konsumsi lainnya/Miscellaneous food items	1,78	1,74
Makanan dan minuman jadi/Prepared food and beverages	13,42	12,87
Rokok/Cigarettes	8,34	8,89
Jumlah makanan/Total food	57,27	57,00
Bukan makanan/Non-food		
Perumahan dan fasilitas rumah tangga/Housing and household facilities	23,87	23,79
Aneka komoditas dan jasa/Goods and services	8,92	9,30
Pakaian, alas kaki, dan tutup kepala/Clothing, footwear, and headgear	2,65	3,01
Komoditas tahan lama/Durable goods	2,94	2,70
Pajak, pungutan, dan asuransi/Taxes and insurance	2,88	2,13
Keperluan pesta dan upacara/kenduri/Parties and ceremonies	1,45	2,07
Jumlah bukan makanan/Total non-food	42,73	43,00
Jumlah/Total	100,00	100,00

Sumber/Source: BPS, Survei Sosial Ekonomi Nasional (Susenas) Maret/BPS-Statistics Indonesia, National Socioeconomic Survey March



Tabel
Table 10.3**Persentase Penduduk Menurut Golongan Pengeluaran Per Kapita Sebulan di Kabupaten Ogan Komering Ilir, 2020**
Percentage of Population by Per Capita Spending Group a Month in Ogan Komering Ilir Regency, 2020

Golongan Pengeluaran <i>Spending Group</i> (Rp)	Persentase Penduduk <i>Percentage of Population</i>
(1)	(2)
< 150 000	-
150 000–199 999	-
200 000–299 999	0,99
300 000–499 999	14,21
500 000–749 999	35,55
750 000–999 999	16,22
1 000 000–1 499 999	20,23
> 1 500 000	12,79
Jumlah/Total	100,00

Sumber/Source: BPS, Survei Sosial Ekonomi Nasional (Susenas) Maret/BPS-Statistics Indonesia, National Socioeconomic Survey March

11

PERDAGANGAN

Trade

Jumlah Sarana Perdagangan
di Kabupaten Ogan Komering Ilir

92 Pasar

1.177 Toko



291 Kios

1.645 Warung

PENJELASAN TEKNIS**TECHNICAL NOTES**

1. Pasar adalah tempat pertemuan antara penjual dan pembeli barang dan jasa. Pasar dapat menggunakan bangunan yang bersifat permanen atau semi permanen ataupun tanpa bangunan. Barang yang diperjualbelikan di dalam pasar dapat terdiri dari banyak komoditas (campuran) ataupun secara khusus suatu komoditas tertentu.
 2. Toko/warung kelontong adalah bangunan yang berfungsi sebagai tempat usaha di bangunan tetap untuk menjual barang keperluan sehari-hari secara eceran, tidak mempunyai sistem pelayanan mandiri yang dikelola oleh satu penjual.
 3. Izin Mendirikan Bangunan atau biasa dikenal dengan IMB adalah perizinan yang diberikan oleh Kepala Daerah kepada pemilik bangunan untuk membangun baru, mengubah, memperluas, mengurangi, dan/atau merawat bangunan sesuai dengan persyaratan administratif dan persyaratan teknis yang berlaku. IMB merupakan salah satu produk hukum untuk mewujudkan tatanan tertentu sehingga tercipta ketertiban, keamanan, keselamatan, kenyamanan, sekaligus kepastian hukum.
1. *The market is a meeting place between sellers and buyers of goods and services. The market can use buildings that are permanent or semi-permanent or without buildings. Goods traded on the market can consist of many commodities (mix) or specifically a certain commodity.*
 2. *A grocery store / shop is a building that functions as a place of business in a permanent building to sell daily necessities for retail, not having a self-service system managed by one seller.*
 3. *Permit for Building Establishment or commonly known as IMB is a permit granted by the Regional Head to the building owner to build new, change, expand, reduce, and / or maintain the building in accordance with administrative requirements and applicable technical requirements. IMB is one of the legal products to realize a certain order so as to create order, security, safety, comfort, as well as legal certainty.*



ULASAN

Jumlah sarana perdagangan di Kabupaten Ogan Komering Ilir pada tahun 2019 dan 2020 tidak mengalami peningkatan, yaitu sebesar 92 unit.

Pada tahun 2020, jumlah izin mendirikan bangunan yang dikeluarkan oleh Dinas Penanaman Modal Pelayanan Terpadu Satu Pintu Kabupaten Ogan Komering Ilir sebanyak 2.438 izin, meningkat drastis dibandingkan tahun sebelumnya. Peningkatan jumlah izin mendirikan bangunan paling banyak yang dikeluarkan pada tahun 2020 berlokasi di Kecamatan Jejawi.

DESCRIPTION

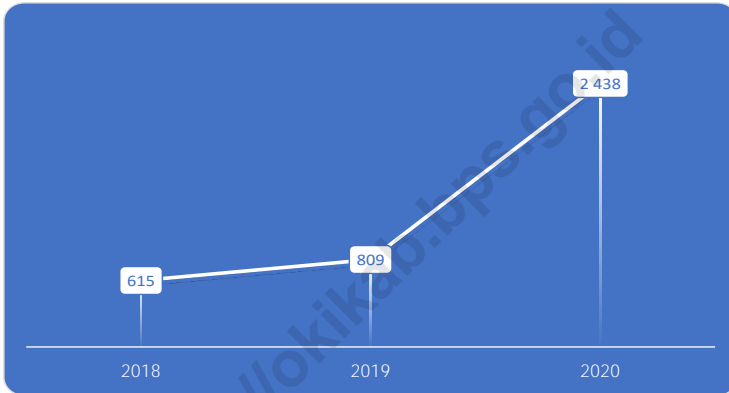
The number of trading facilities in Ogan Komering Ilir Regency in 2019 dan 2020 did not increase, as many as 92 units.

In 2020, the number of building permits issued by the One Stop Integrated Services Investment Office of Ogan Komering Ilir Regency was 2,438, a drastic increase compared to the previous year. The largest increase in the number of building permits issued in 2020 is located in Jejawi Subdistrict.



Gambar 11.1
Figures

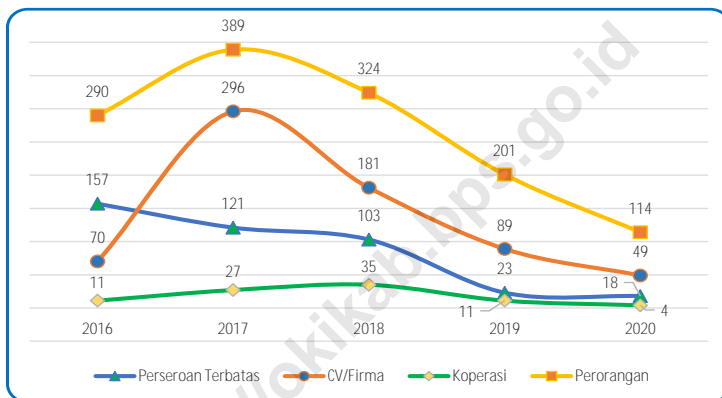
Jumlah Izin Mendirikan Bangunan yang Diberikan Menurut Kecamatan di Kabupaten Ogan Komering Ilir, 2018-2020
Number of Building Permit by Subdistrict in Ogan Komering Ilir Regency, 2018-2020



Sumber/Source: Dinas Penanaman Modal Pelayanan Terpadu Satu Pintu Kabupaten Ogan Komering Ilir / One Stop Integrated Services Investment Office Of Ogan Komering Ilir Regency

Gambar 11.2
Figures

Jumlah Perusahaan Menurut Bentuk Badan Hukum di Kabupaten Ogan Komering Ilir, 2016-2020
Number of Establishments by Type of Business Entity in Ogan Komering Ilir Regency, 2016-2020



Sumber/Source: Dinas Penanaman Modal Pelayanan Terpadu Satu Pintu Kabupaten Ogan Komering Ilir / One Stop Integrated Services Investment Office Of Ogan Komering Ilir Regency



Tabel
Table 11.1

**Jumlah Sarana Perdagangan Menurut Jenisnya di
Kabupaten Ogan Komering Ilir, 2017–2020**
**Number of Trading Facilities by Type of Facility in Ogan
Komering Ilir Regency, 2017–2020**

Jenis Sarana Perdagangan <i>Type of Trading Facilities</i>	2017	2018	2019	2020
(1)	(2)	(3)	(4)	(5)
Pasar/Market	99	99	92	92
Toko/Store	1 177	1 177	1 177	1 177
Kios	291	291	291	291
Warung	1 635	1 635	1 635	1 645
Jumlah/Total	3 202	3 202	3 195	3 205

Sumber/Source: Dinas Perdagangan Kabupaten Ogan Komering Ilir / Trade Services of Ogan Komering Ilir Regency

Tabel
Table 11.2**Jumlah Pedagang Menurut Kecamatan di Kabupaten
Ogan Komering Ilir, 2020**
*Number of Traders by Subdistrict in Ogan Komering Ilir
Regency, 2020*

Kecamatan Subdistrict	Pedagang Besar	Pedagang Menengah	Pedagang Kecil
(1)	(2)	(3)	(4)
Lempuing	-	-	637
Lempuing Jaya	-	-	670
Mesuji	-	-	977
Sungai Menang	-	-	490
Mesuji Makmur	-	-	815
Mesuji Raya	-	-	255
Tulung Selapan	-	-	1 152
Cengal	-	-	710
Pedamaran	-	-	292
Pedamaran Timur	-	-	700
Tanjung Lubuk	-	-	173
Teluk Gelam	-	-	352
Kota Kayu Agung	-	-	480
Sirah Pulau Padang	-	-	272
Jejawi	-	-	653
Pampangan	-	-	443
Pangkalan Lampam	-	-	440
Air Sugihan	-	-	135
Ogan Komering Ilir	-	-	9 646

Sumber/Source: Dinas Perdagangan Kabupaten Ogan Komering Ilir / Trade Services of Ogan Komering Ilir Regency



Tabel
Table 11.3**Jumlah Pasar Menurut Jenis dan Kecamatan di Kabupaten
Ogan Komering Ilir, 2020**
*Number of Market by Type and Subdistrict in Ogan
Komering Ilir Regency, 2020*

Kecamatan Subdistrict	Pasar Harian	Pasar Mingguan
(1)	(2)	(3)
Lempuing	1	4
Lempuing Jaya	-	6
Mesuji	-	8
Sungai Menang	-	3
Mesuji Makmur	-	6
Mesuji Raya	-	9
Tulung Selapan	1	11
Cengal	-	6
Pedamaran	-	4
Pedamaran Timur	-	7
Tanjung Lubuk	1	5
Teluk Gelam	-	2
Kota Kayu Agung	1	1
Sirah Pulau Padang	-	3
Jejawi	-	7
Pampangan	-	3
Pangkalan Lampam	-	2
Air Sugihan	-	1
Ogan Komering Ilir	4	88

Sumber/Source: Dinas Perdagangan Kabupaten Ogan Komering Ilir / Trade Services of Ogan Komering Ilir Regency

Tabel
Table 11.4

Jumlah Izin Mendirikan Bangunan yang Diberikan Menurut Kecamatan di Kabupaten Ogan Komering Ilir, 2019-2020
Number of Building Permit by Subdistrict in Ogan Komering Ilir Regency, 2019-2020

Kecamatan Subdistrict	2019	2020
(1)	(2)	(3)
Lempuing	26	38
Lempuing Jaya	93	11
Mesuji	10	15
Sungai Menang	4	3
Mesuji Makmur	18	7
Mesuji Raya	15	30
Tulang Selapan	2	4
Cengal	1	4
Pedamaran	165	28
Pedamaran Timur	1	21
Tanjung Lubuk	4	1
Teluk Gelam	9	3
Kota Kayu Agung	412	107
Sirah Pulau Padang	1	2
Jejawi	20	2 132
Pampangan	6	2
Pangkalan Lampam	3	20
Air Sugihan	19	10
Ogan Komering Ilir	809	2 438

Sumber/Source: Dinas Penanaman Modal Pelayanan Terpadu Satu Pintu Kabupaten Ogan Komering Ilir / One Stop Integrated Services Investment Office Of Ogan Komering Ilir Regency



Tabel
Table 11.5**Jumlah Perusahaan yang Terdaftar Menurut Kecamatan di Kabupaten Ogan Komering Ilir, 2020**
Number of Registered Establishment by Subdistrict in Ogan Komering Ilir Regency, 2020

Kecamatan Subdistrict	PT	CV	Perusahaan Perseorangan	Koperasi	Jumlah Total
(1)	(2)	(3)	(4)	(5)	(6)
Lempuing	-	2	21	-	23
Lempuing Jaya	-	3	9	-	12
Mesuji	-	3	3	-	6
Sungai Menang	-	4	1	2	7
Mesuji Makmur	1	2	3	-	6
Mesuji Raya	-	5	2	-	7
Tulung Selapan	3	1	2	1	7
Cengal	1	-	1	-	2
Pedamaran	-	1	6	-	7
Pedamaran Timur	-	1	1	-	2
Tanjung Lubuk	-	1	3	-	4
Teluk Gelam	2	2	3	-	7
Kota Kayu Agung	10	21	48	1	80
Sirah Pulau Padang	-	-	4	-	4
Jejawi	-	-	-	-	-
Pampangan	1	-	3	-	4
Pangkalan Lampam	-	2	1	-	3
Air Sugihan	-	1	3	-	4
Ogan Komering Ilir	18	49	114	4	185

Sumber/Source: Dinas Penanaman Modal Pelayanan Terpadu Satu Pintu Kabupaten Ogan Komering Ilir / One Stop Integrated Services Investment Office Of Ogan Komering Ilir Regency

Tabel
Table 11.6

Jumlah Nomor Induk Berusaha (NIB) yang Diterbitkan Menurut Kecamatan di Kabupaten Ogan Komering Ilir, 2020
Number of Business Identification Number by Subdistrict in Ogan Komering Ilir Regency, 2020

Kecamatan Subdistrict	Bulan / Month				
	i	ii	iii	iv	v
(1)	(2)	(3)	(4)	(5)	(6)
Lempuing	1	3	2	3	1
Lempuing Jaya	1	2	-	-	-
Mesuji	-	2	1	-	-
Sungai Menang	-	2	1	-	-
Mesuji Makmur	-	-	2	1	-
Mesuji Raya	-	2	-	-	-
Tulung Selapan	-	3	-	-	-
Cengal	-	1	-	-	-
Pedamaran	-	-	1	1	1
Pedamaran Timur	1	-	-	1	-
Tanjung Lubuk	-	1	-	-	-
Teluk Gelam	-	1	-	-	-
Kota Kayu Agung	6	7	13	9	2
Sirah Pulau Padang	-	-	-	1	1
Jejawi	-	-	-	-	-
Pampangan	1	-	-	-	1
Pangkalan Lampam	1	-	-	1	1
Air Sugihan	-	-	1	-	-
Ogan Komering Ilir	11	24	21	17	7



Lanjutan Tabel/*Continued Table* 11.6

Kecamatan Subdistrict	Bulan / Month				
	VI	VII	VIII	IX	X
(1)	(7)	(8)	(9)	(10)	(11)
Lempuing	-	2	6	-	1
Lempuing Jaya	2	1	3	3	-
Mesuji	-	1	-	-	1
Sungai Menang	-	1	2	-	1
Mesuji Makmur	1	-	-	1	1
Mesuji Raya	-	1	-	1	1
Tulung Selapan	2	-	-	-	1
Cengal	-	-	-	-	-
Pedamaran	1	-	-	-	1
Pedamaran Timur	-	-	-	-	-
Tanjung Lubuk	-	-	1	-	1
Teluk Gelam	-	-	-	2	-
Kota Kayu Agung	5	4	7	11	7
Sirah Pulau Padang	-	-	1	-	-
Jejawi	-	-	-	-	-
Pampangan	1	-	1	-	-
Pangkalan Lampam	-	-	-	-	-
Air Sugihan	-	-	-	1	-
Ogan Komering Ilir	12	10	21	19	15

Lanjutan Tabel/Continued Table 11.6

Kecamatan Subdistrict	Bulan / Month		Jumlah Total
	XI	XII	
(1)	(12)	(13)	(14)
Lempuing	2	2	23
Lempuing Jaya	-	-	12
Mesuji	-	1	6
Sungai Menang	-	-	7
Mesuji Makmur	-	-	6
Mesuji Raya	1	1	7
Tulung Selapan	1	-	7
Cengal	1	-	2
Pedamaran	1	1	7
Pedamaran Timur	-	-	2
Tanjung Lubuk	1	-	4
Teluk Gelam	-	4	7
Kota Kayu Agung	4	5	80
Sirah Pulau Padang	1	-	4
Jejawi	-	-	-
Pampangan	-	-	4
Pangkalan Lampam	-	-	3
Air Sugihan	-	2	4
Ogan Komering Ilir	12	16	185

Sumber/Source: Dinas Penanaman Modal Pelayanan Terpadu Satu Pintu Kabupaten Ogan Komering Ilir / One Stop Integrated Services Investment Office Of Ogan Komering Ilir Regency



Tabel
Table 11.7**Jumlah Surat Izin Usaha Perdagangan dan Nomor Induk Berusaha yang Diterbitkan menurut Nama Izin di Kabupaten Ogan Komering Ilir, 2020**
Number of Business Trade Licence and Business Identification Number Ogan Komering Ilir Regency, 2020

Kecamatan Subdistrict	Jumlah Total
(1)	(2)
Izin Mendirikan Bangunan (IMB)	2 526
Surat Izin Usaha Perdagangan (SIUP)	145
Nomor Induk Berusaha (NIB)	185
Izin Gangguan (HO)	-
Surat Izin Praktik Perawat (SIPP)	110
Surat Izin Praktik Perawat Gigi (SIPPG)	19
Izin Perubahan Penggunaan Tanah (IPPT)	-
Surat Izin Kerja Perawat (SIKP)	-
Izin Usaha Jasa Konstruksi (IUJK)	32
Surat Izin Praktik Bidan (SIPB) Mandiri	81
Surat Izin Praktek Tenaga Teknik Kefarmasian (SIKTTK)	34
Surat Izin Praktik Bidan (SIPB) Fayankes	224
Surat Izin Praktik Apoteker (SIPA)	34
Surat Izin Apotek (SIA)	11
Izin Penyelenggaraan Reklame (IPR)	88
Surat Izin Toko Obat (SITO)	-
Izin Operasional Sekolah Swasta	-
Ogan Komering Ilir	3 489

Sumber/Source: Dinas Penanaman Modal Pelayanan Terpadu Satu Pintu Kabupaten Ogan Komering Ilir / *One Stop Integrated Services Investment Office Of Ogan Komering Ilir Regency*

Tabel
Table 11.8**Jumlah Perusahaan Menurut Bentuk Badan Hukum di Kabupaten Ogan Komering Ilir, 2016-2020**
Number of Establishments by Type of Business Entity in Ogan Komering Ilir Regency, 2016-2020

Tipe Badan Hukum Type of Business Entity	2016	2017	2018	2019	2020
(1)	(2)	(3)	(4)	(5)	(6)
Perseroan Terbatas	157	121	103	23	18
CV/Firma	70	296	181	89	49
Koperasi	11	27	35	11	4
Perorangan	290	389	324	201	114
Lainnya	-	-	-	-	-
Ogan Komering Ilir	528	833	583	324	185

Sumber/Source: Dinas Penanaman Modal Pelayanan Terpadu Satu Pintu Kabupaten Ogan Komering Ilir / *One Stop Integrated Services Investment Office Of Ogan Komering Ilir Regency*

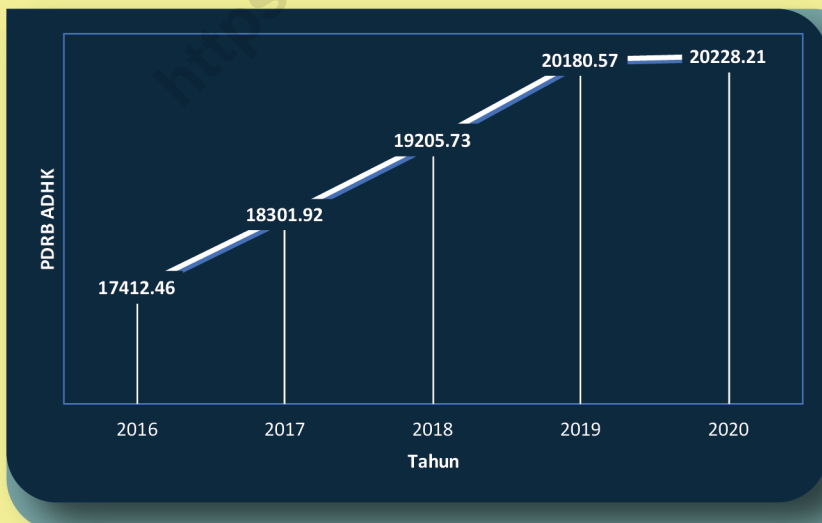


12

SISTEM NERACA REGIONAL

System of Regional Accounts

**Produk Domestik Regional Bruto
Atas Dasar Harga Konstan
Kabupaten Ogan Komering Ilir (miliar rupiah),
2016-2020**



PENJELASAN TEKNIS**TECHNICAL NOTES**

1. Penghitungan statistik neraca nasional mengikuti buku petunjuk yang diterbitkan oleh Perserikatan Bangsa Bangsa (PBB) dikenal sebagai Sistem Neraca Nasional (SNN). SNN adalah rekomendasi internasional tentang bagaimana menyusun ukuran aktivitas ekonomi yang sesuai dengan standar neraca baku yang didasarkan pada prinsip-prinsip ekonomi. Rekomendasi yang dimaksud dinyatakan dalam sekumpulan konsep, definisi, klasifikasi, dan aturan neraca yang disepakati secara internasional dalam mengukur indikator tertentu seperti Produk Domestik Bruto (PDB). Salah satu bentuk adaptasi pencatatan statistik nasional adalah melakukan perubahan tahun dasar PDB Indonesia dari tahun 2000 ke 2010. Perubahan tahun dasar PDB dilakukan seiring dengan mengadopsi rekomendasi PBB yang tertuang dalam Sistem Neraca Nasional 2008 (SNA 2008).
 2. Produk Domestik Bruto pada tingkat nasional serta Produk Domestik Regional Bruto (PDRB) pada tingkat regional (provinsi) menggambarkan kemampuan suatu wilayah untuk menciptakan nilai tambah pada suatu waktu tertentu. Untuk menyusun PDB maupun PDRB digunakan 2
1. *The method used to estimate national accounts statistics is based on the standard guidelines formed by United Nation known as System of National Accounts (SNA). SNA is the internationally agreed standard set of recommendations on how to compile measures of economic activity in accordance with strict accounting conventions based on economic principles. The recommendations are expressed in term of a set of concepts, definitions, classifications and accounting rules that comprise the internationally agreed standard for measuring indicators such as Gross Domestic Product (GDP). One of the improvement in the national statistical system is to rebase GDP form base year 2000 to 2010 in order to capture current economic condition. It is in line with the United Nations (UN) recommendation on 2008 SNA.*
 2. *The basic measure of the value added arising from economic activity is known as Gross Domestic Product at the national level and Gross Regional Domestic Product (GRDP) at the regional level (provinces/regencies/municipalities). To compile these statistics, two approaches*



pendekatan, yaitu lapangan usaha dan pengeluaran. Keduanya menyajikan komposisi data nilai tambah dirinci menurut sumber kegiatan ekonomi (lapangan usaha) dan menurut komponen penggunaannya. PDB maupun PDRB dari sisi lapangan usaha merupakan penjumlahan seluruh komponen nilai tambah bruto yang mampu diciptakan oleh sektor-sektor ekonomi atas berbagai aktivitas produksinya. Sedangkan dari sisi pengeluaran menjelaskan tentang penggunaan dari nilai tambah tersebut.

3. PDB menurut lapangan usaha mengalami perubahan klasifikasi dari 9 lapangan usaha menjadi 17 lapangan usaha. PDB menurut lapangan usaha dirinci menurut total nilai tambah dari seluruh sektor ekonomi yang mencakup lapangan usaha Pertanian, Kehutanan, dan Perikanan; Pertambangan dan Penggalian; Industri Pengolahan; Pengadaan Listrik dan Gas; Pengadaan Air, Pengelolaan Sampah, Limbah dan Daur Ulang; Konstruksi; Perdagangan Besar dan Eceran, Reparasi Mobil dan Sepeda Motor; Transportasi dan Pergudangan; Penyediaan Akomodasi dan Makan Minum; Informasi dan Komunikasi; Jasa Keuangan dan Asuransi; Real Estat; Jasa Perusahaan; Administrasi

have been used, i.e. "production approach" and "expenditure approach". The first approach is to measure value added produced by various kinds of economic activities, while the second approach is to measure final uses of the country's output. In other words, GDP/GRDP is the sum of total value added produced by all economic industries (activities) and the way of using it.

3. *GDP by industry classification changes from 9 sectors to 17 industries. GDP by industry is classified by types of economic activities such as Agriculture, Forestry and Fishing; Mining and Quarrying; Manufacturing; Electricity and Gas; Water supply, Sewerage, Waste Management and Remediation Activities; Construction; Wholesale and Retail Trade; Repair of Motor Vehicles and Motorcycles; Transportation and Storage; Accommodation and Food Service Activities; Information and Communication; Financial and Insurance Activities; Real Estate Activities; Business Activities; Public Administration; Defence and Compulsory Social Security; Education; Human Health and Social Work Activities;*



Pemerintahan, Pertahanan dan Jaminan Sosial Wajib; Jasa Pendidikan; Jasa Kesehatan dan Kegiatan Sosial; dan Jasa lainnya.

and Other Services Activities.

4. PDB menurut pengeluaran mengalami perubahan klasifikasi dimana pengeluaran konsumsi Lembaga Non Profit yang Melayani Rumah Tangga (LNPR) yang sebelumnya termasuk bagian dari pengeluaran konsumsi rumah tangga menjadi komponen terpisah. Sehingga klasifikasi PDB menurut pengeluaran dirinci menjadi 7 komponen yaitu komponen pengeluaran konsumsi rumah tangga, pengeluaran konsumsi LNPR, pengeluaran konsumsi pemerintah, pembentukan modal tetap bruto, perubahan inventori, ekspor barang dan jasa, dan impor barang dan jasa.
4. *GDP by expenditure classification changes where consumption expenditure Non-profit Institutions Serving Households (NPISH) previously included as part of household consumption expenditure is taken out into separate component. So that, GDP by type of expenditures is classified into: household consumption expenditure, NPISH consumption expenditure, government consumption expenditure, gross fixed capital formation, changes in inventories, exports of goods and services, and imports of goods and services.*
5. Pengeluaran konsumsi rumah tangga mencakup berbagai pengeluaran konsumsi akhir rumah tangga atas barang dan jasa untuk memenuhi kebutuhan individu ataupun kelompok secara langsung. Pengeluaran rumah tangga di sini mencakup makanan dan minuman selain restoran; pakaian, alas kaki dan jasa perawatannya; perumahan dan perlengkapan rumah tangga; kesehatan dan pendidikan; transportasi dan komunikasi; restoran dan hotel serta lainnya.
5. *Household consumption expenditures consist of expenditures incurred by households, which are used for both individual or collective needs. Household consumptions are classified into food and beverages other than restaurants; clothing, footwear, and related maintenance services; housing and household equipment; health and education; transport and communication; restaurants and hotels; and others.*



6. Pengeluaran Pemerintah terdiri dari Pengeluaran Konsumsi Individu dan Pengeluaran Konsumsi Kolektif. Barang dan jasa individu merupakan barang dan jasa privat, dimana ciri-ciri barang privat adalah a) Scarcity, yaitu ada kelangkaan/keterbatasan dalam jumlah; b) Excludable consumption, yaitu konsumsi suatu barang dapat dibatasi hanya pada mereka yang memenuhi persyaratan tertentu (biasanya harga); c) Rivalrous competition, yaitu konsumsi oleh satu konsumen akan mengurangi atau menghilangkan kesempatan pihak lain untuk melakukan hal serupa. Contoh barang dan jasa yang dihasilkan pemerintah dan tergolong sebagai barang dan jasa individu adalah jasa pelayanan kesehatan pemerintah di rumah sakit/puskesmas dan jasa pendidikan di sekolah/universitas negeri. Sedangkan barang dan jasa kolektif ekuivalen dengan barang publik yang memiliki ciri a) Non rivalry, yaitu penggunaan satu konsumen terhadap suatu barang tidak mengurangi kesempatan konsumen lain untuk juga mengkonsumsi barang tersebut; b) Non excludable, yaitu apabila suatu barang publik tersedia, maka tidak ada yang dapat menghalangi siapapun untuk memperoleh manfaat dari barang tersebut atau dengan
6. *Government consumption expenditure consists of Individual Consumption Expenditure and Collective Consumption Expenditure. Individual goods and services are private goods and services, which the characteristics of private goods is a) Scarcity, that there is a scarcity/limited in number; b) Excludable consumption, the consumption of goods can be limited only to those who meet certain requirements (usually the price); c) Rivalrous competition, ie consumption by the consumer will reduce or eliminate the chance of another party to do so. Examples of goods and services produced by government and classified as goods and services of individuals is the government health services in hospitals/health centers and education services in schools/universities. Collective goods and services equivalent to public goods characterized by a) Non-rivalry, namely the use of a consumer for an item does not reduce the chance of another consumer to also consume goods; b) Non-excludable, i.e. when a public good available, then nothing can hinder anyone to benefit from the goods or in other words everyone has access to the goods. Examples of goods and services produced by government and classified as collective goods and services is carried military defense services and the police's security.*



kata lain setiap orang memiliki akses ke barang tersebut. Contoh barang dan jasa yang dihasilkan pemerintah dan tergolong sebagai barang dan jasa kolektif adalah jasa pertahanan yang dilakukan TNI dan keamanan yang dilakukan kepolisian.

7. Pembentukan Modal Tetap Bruto (PMTB) mencakup pengadaan, pembuatan, dan pembelian barang modal. Barang modal dimaksud adalah barang-barang yang digunakan untuk proses produksi, tahan lama atau yang mempunyai umur pemakaian lebih dari satu tahun seperti bangunan, mesin-mesin dan alat angkut. Termasuk pula di sini perbaikan besar (berat) yang sifatnya memperpanjang umur atau mengubah bentuk atau kapasitas barang modal tersebut. Pengeluaran barang modal untuk keperluan militer juga dicakup sebagai PMTB. Klasifikasi komponen PMTB dibagi menjadi 6 sub komponen yaitu Konstruksi; Mesin dan Peralatan; Kendaraan; Peralatan Lainnya; Cultivated Biological Resources (CBR) dan Produk Kekayaan Intelektual.
7. *Gross Fixed Capital Formation (GFCF) includes procurement, manufacture, and the purchase of capital goods. Capital goods are goods which are used for the production process, durable or have a service life of more than one year such as buildings, machinery, and transportation equipment. Including here: huge improvement that are to extend the life or changing the shape or the capacity of the capital goods. Capital expenditures for military purposes are also covered as GFCF. GFCF component are classified into six sub-components: Construction; Machinery and Equipment; vehicle; Other equipment; Cultivated Biological Resources (CBR) and Intellectual Property Product.*
8. Ekspor barang dan jasa merupakan transaksi perdagangan barang dan jasa dari penduduk (residen) ke bukan penduduk (nonresiden). Impor barang dan jasa adalah transaksi perdagangan dari
8. *Exports of goods and services consist of transactions of goods and services from residents to non-residents. Imports of goods and services consist of transaction of goods and services from non-*



bukan penduduk ke penduduk. Ekspor atau impor barang terjadi pada saat terjadi perubahan hak kepemilikan barang antara penduduk dengan bukan penduduk (dengan atau tanpa perpindahan fisik barang tersebut). Pada PDB dengan tahun dasar 2010, ekspor dan impor barang dirinci menjadi nonmigas dan migas.

residents to residents. Exports and imports of goods occur when there are changes in ownership of goods between residents and non-residents (with or without physical movements of goods across frontiers). On the GDP at 2010 basic year, exports and imports of goods specified into non oil and gas and oil and gas.

9. Produk Domestik Bruto maupun agregat turunannya disajikan dalam 2 (dua) versi penilaian, yaitu atas dasar "harga berlaku" dan atas dasar "harga konstan". Disebut sebagai harga berlaku karena seluruh agregat dinilai dengan menggunakan harga pada tahun berjalan, sedangkan harga konstan penilaiannya didasarkan kepada harga satu tahun dasar tertentu, dalam publikasi ini digunakan harga tahun 2010.

9. *GDP and its aggregations are presented in two forms: at current market prices and at constant base year market prices. In presenting current market prices, all aggregates are valued at current market prices, while base year constant market prices are shown by valuing all aggregates at fixed base year prices. Year of 2010 is used as the base year in this publication.*

10. Laju pertumbuhan Produk Domestik Bruto diperoleh dari perhitungan PDB atas dasar harga konstan. Diperoleh dengan cara mengurangi nilai PDB pada tahun ke-n terhadap nilai pada tahun ke n-1 (tahun sebelumnya), dibagi dengan nilai pada tahun ke n-1, dikalikan dengan 100 persen. Laju pertumbuhan menunjukkan perkembangan agregat pendapatan dari satu waktu tertentu terhadap waktu sebelumnya.

10. *Growth rate of Gross Domestic Product is derived from GDP at constant market prices. It is obtained by subtracting the value of GDP year n with the value of GDP year n-1, divided by the value of GDP year n-1 then multiplied by 100 percent. The growth rate of GDP explains the income growth during the given period.*



ULASAN

Nilai PDRB Kabupaten Ogan Komering Ilir atas dasar harga berlaku 2010 pada tahun 2020 mencapai 29,345 triliun rupiah. Secara nominal, nilai PDRB ini mengalami kenaikan sebesar 582,40 miliar rupiah dibandingkan dengan tahun 2019 yang mencapai 28,763 triliun rupiah. Naiknya nilai PDRB ini dipengaruhi oleh meningkatnya produksi dan adanya inflasi.

Selama lima tahun terakhir (2016-2020) struktur perekonomian Kabupaten Ogan Komering Ilir didominasi oleh lima kategori lapangan usaha, diantaranya Pertanian, Kehutanan, Perikanan; Konstruksi; Perdagangan Besar dan Eceran; Reparasi Mobil dan Sepeda Motor, Industri Pengolahan dan Administrasi Pemerintah, Pertahanan dan Jaminan Sosial Wajib.

Pertumbuhan ekonomi Kabupaten Ogan Komering Ilir lima tahun terakhir cukup fluktuatif. Pada tahun 2020, terjadi perlambatan pertumbuhan menjadi 0,24 persen dibandingkan tahun sebelumnya yang tumbuh sebesar 5,08 persen. Pertumbuhan ekonomi tertinggi dicapai oleh lapangan usaha Informasi dan Komunikasi yaitu sebesar 14,55 persen.

Berdasarkan dari distribusi PDRB atas dasar harga berlaku menurut pengeluaran, produk yang dikonsumsi di wilayah domestik sebagian besar

DESCRIPTION

GRDP figure at current prices of Ogan Komering Ilir Regency in 2020 reached 29,345 trillion rupiah. In nominal terms, this GRDP figures is increased by 582,40 billion rupiah compared to 2019 which reached 28,763 trillion rupiah. This increase in GRDP value is influenced by increased production and inflation.

Over the last five years (2016-2020) economic structure in Ogan Komering Ilir Regency dominated by five category of businessfield, such as: Agriculture, Forestry and Fishery; Contrsuction; Wholesale and Retail Trade; Repair of Vehicles and Motorcycles; Manufacturing, and Public Administration and Defence, Compulsory Social Security.

Ogan Komering Ilir's economic growth in the last five years has been quite volatile. In 2020, there was an slowdown in growth to 0,24 percent compared to the previous year which grew by 5.08 percent. The highest economic growth was achieved by Information and Communication of 14,55 percent.

Based on the distribution of GRDP at current prices according to expenditure, the product consumed in the domestic area is still largely used to meet the final

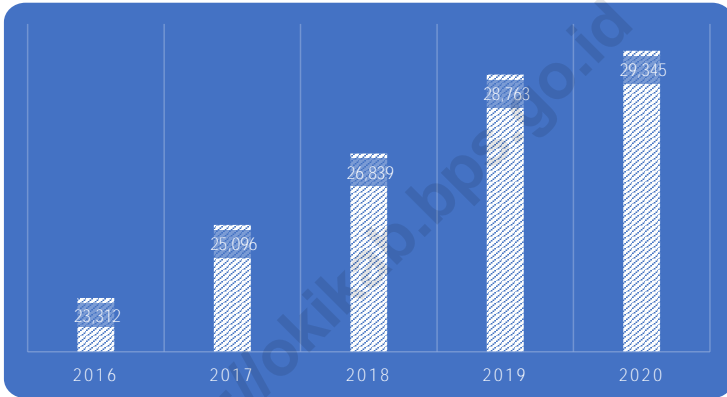
masih digunakan untuk memenuhi *household needs, which is more than 60*
kebutuhan akhir rumah tangga, yaitu *percent.*
lebih dari 60 persen.

<https://lokikab.bps.go.id>



Gambar 12.1
Figures

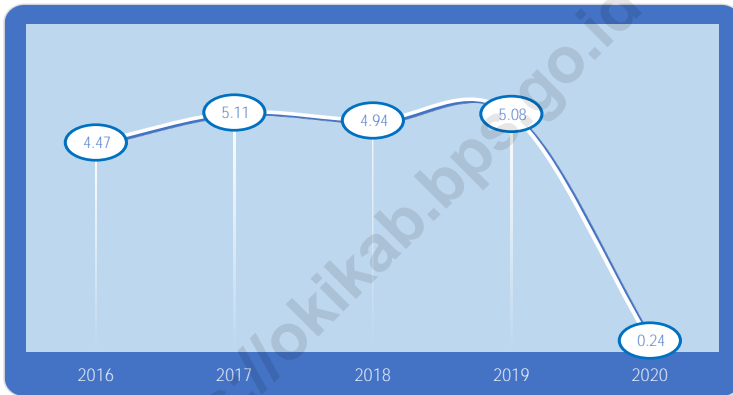
Produk Domestik Regional Bruto Atas Dasar Harga Berlaku di Kabupaten Ogan Komering Ilir (miliar rupiah), 2020
Gross Regional Domestic Product at Current Market Prices in Ogan Komering Ilir Regency (billion rupiahs), 2020



Sumber/Source : Badan Pusat Statistik Kabupaten Ogan Komering Ilir / BPS - Statistics of Ogan Komering Ilir Regency

Gambar 12.2
Figures

Laju Pertumbuhan Produk Domestik Regional Bruto Atas Dasar Harga Konstan 2010 di Kabupaten Ogan Komering Ilir (persen), 2016–2020
Growth Rate of Gross Regional Domestic Product at 2010 Constant Market Prices in Ogan Komering Ilir Regency (percent), 2016–2020



Sumber/Source : Badan Pusat Statistik Kabupaten Ogan Komering Ilir / BPS - Statistics of Ogan Komering Ilir Regency



Tabel
Table 12.1.

Produk Domestik Regional Bruto Atas Dasar Harga Berlaku Menurut Lapangan Usaha di Kabupaten Ogan Komering Ilir (miliar rupiah), 2016–2020
Gross Regional Domestic Product at Current Market Prices by Industry in Ogan Komering Ilir Regency (billion rupiahs), 2016–2020

Lapangan Usaha/Industry	2016	2017	2018	2019 *	2020**
(1)	(2)	(3)	(4)	(5)	(6)
A Pertanian, Kehutanan, dan Perikanan/ <i>Agriculture, Forestry, and Fishing</i>	13 432,33	14 114,43	14 674,28	15 481,36	15 988,54
B Pertambangan dan Penggalian/ <i>Mining and Quarrying</i>	253,30	272,42	323,46	369,68	358,45
C Industri Pengolahan/ <i>Manufacturing</i>	1 498,13	1 823,92	2 198,83	2 443,79	2 494,81
D Pengadaan Listrik dan Gas/ <i>Electricity and Gas</i>	13,46	15,07	15,91	17,21	19,80
E Pengadaan Air; Pengelolaan Sampah, Limbah, dan Daur Ulang/ <i>Water Supply; Sewerage, Waste Management, and Remediation Activities</i>	4,98	5,70	6,43	7,11	7,97
F Konstruksi/ <i>Construction</i>	2 993,88	3 315,70	3 557,22	3 835,13	3 825,19
G Perdagangan Besar dan Eceran; Reparasi Mobil dan Sepeda Motor/ <i>Wholesale and Retail Trade; Repair of Motor Vehicles and Motorcycles</i>	2 224,81	2 488,58	2 799,79	3 109,96	3 066,18
H Transportasi dan Pergudangan/ <i>Transportation and Storage</i>	162,52	208,73	237,19	270,83	253,87
I Penyediaan Akomodasi dan Makan Minum/ <i>Accommodation and Food Service Activities</i>	203,76	246,69	292,31	340,35	335,26
J Informasi dan Komunikasi/ <i>Information and Communication</i>	97,66	111,90	127,18	148,22	170,99

Lanjutan Tabel/*Continued Table* 12.1

Lapangan Usaha/Industry		2016	2017	2018	2019 *	2020**
(1)		(2)	(3)	(4)	(5)	(6)
K	Jasa Keuangan dan Asuransi/ <i>Financial and Insurance Activities</i>	248,07	263,09	274,16	280,67	284,85
L	Real Estat/ <i>Real Estate Activities</i>	424,17	473,58	529,39	599,67	621,92
M,N	Jasa Perusahaan/ <i>Business Activities</i>	15,38	17,54	20,04	23,12	23,23
O	Administrasi Pemerintahan, Pertahanan, dan Jaminan Sosial Wajib/ <i>Public Administration and Defence; Compulsory Social Security</i>	1 251,30	1 226,38	1 240,63	1 250,96	1 290,09
P	Jasa Pendidikan/ <i>Education</i>	347,28	356,94	371,79	393,23	395,84
Q	Jasa Kesehatan dan Kegiatan Sosial/ <i>Human Health and Social Work Activities</i>	34,98	37,80	39,03	42,44	48,25
R,S,T,U	Jasa Lainnya/ <i>Other Services Activities</i>	106,05	118,03	131,74	149,35	160,24
Produk Domestik Regional Bruto/<i>Gross Regional Domestic Product</i>		23 312,04	25 096,49	26 839,37	28 763,07	29 345,47

Catatan/Note: x Angka sementara/ *Preliminary figures*

xx Angka sangat sementara/ *Very preliminary figures*

Sumber/Source: BPS, berbagai sensus, survei dan sumber lain/BPS-*Statistics Indonesia, various census, survey, and other sources*



Tabel 12.2
Table

Produk Domestik Regional Bruto Atas Dasar Harga Konstan 2010 Menurut Lapangan Usaha di Kabupaten Ogan Komering Ilir (miliar rupiah), 2016–2020
Gross Regional Domestic Product at 2010 Constant Market Prices by Industry in Ogan Komering Ilir Regency (billion rupiahs), 2016–2020

Lapangan Usaha/Industry	2016	2017	2018	2019*	2020 **
(1)	(2)	(3)	(4)	(5)	(6)
A Pertanian, Kehutanan, dan Perikanan/ <i>Agriculture, Forestry, and Fishing</i>	11 132,14	11 419,75	11 738,43	12 151,09	12 264,32
B Pertambangan dan Penggalian/ <i>Mining and Quarrying</i>	171,02	185,63	214,14	239,94	231,33
C Industri Pengolahan/ <i>Manufacturing</i>	880,54	986,93	1 144,85	1 263,21	1 255,16
D Pengadaan Listrik dan Gas/ <i>Electricity and Gas</i>	5,27	5,53	5,81	6,24	7,00
E Pengadaan Air; Pengelolaan Sampah, Limbah, dan Daur Ulang/ <i>Water Supply; Sewerage, Waste Management, and Remediation Activities</i>	2,69	2,80	3,02	3,29	3,61
F Konstruksi/ <i>Construction</i>	1 722,32	1 888,43	2 002,12	2 149,64	2 134,57
G Perdagangan Besar dan Eceran; Reparasi Mobil dan Sepeda Motor/ <i>Wholesale and Retail Trade; Repair of Motor Vehicles and Motorcycles</i>	1 549,84	1 699,36	1 878,72	2 041,67	1 981,13
H Transportasi dan Pergudangan/ <i>Transportation and Storage</i>	90,22	99,70	109,37	119,07	110,90
I Penyediaan Akomodasi dan Makan Minum/ <i>Accommodation and Food Service Activities</i>	113,49	126,52	141,16	151,19	144,33
J Informasi dan Komunikasi/ <i>Information and Communication</i>	82,27	91,73	100,45	112,44	128,80

Lanjutan Tabel/Continued Table 12.2

Lapangan Usaha/Industry		2016	2017	2018	2019*	2020 **
(1)		(2)	(3)	(4)	(5)	(6)
K	Jasa Keuangan dan Asuransi/ Financial and Insurance Activities	197,40	202,74	204,49	205,22	206,33
L	Real Estat/Real Estate Activities	258,58	281,88	304,49	331,74	335,20
M,N	Jasa Perusahaan/Business Activities	10,93	11,98	12,95	14,19	13,95
O	Administrasi Pemerintahan, Pertahanan, dan Jaminan Sosial Wajib/Public Administration and Defence; Compulsory Social Security	791,57	879,05	905,51	922,41	932,28
P	Jasa Pendidikan/Education	288,86	295,56	307,51	323,95	325,40
Q	Jasa Kesehatan dan Kegiatan Sosial/Human Health and Social Work Activities	27,93	28,85	29,58	31,51	34,38
R,S,T,U	Jasa Lainnya/Other Services Activities	87,40	95,47	103,13	113,76	119,52
Produk Domestik Regional Bruto/Gross Regional Domestic Product		17 412,46	18 301,92	19 205,73	20 180,57	20 228,21

Catatan/Note: x Angka sementara/ Preliminary figures

xx Angka sangat sementara/ Very preliminary figures

Sumber/Source: BPS, berbagai sensus, survei dan sumber lain/BPS-Statistics Indonesia, various census, survey, and other sources



Tabel
Table 12.3

Distribusi Persentase Produk Domestik Regional Bruto Atas Dasar Harga Berlaku Menurut Lapangan Usaha di Kabupaten Ogan Komering Ilir, 2016–2020
Percentage Distribution of Gross Regional Domestic Product at Current Market Prices by Industry in Ogan Komering Ilir Regency, 2016–2020

Lapangan Usaha/ <i>Industry</i>	2016	2017	2018	2019*	2020**
(1)	(2)	(3)	(4)	(5)	(6)
A Pertanian, Kehutanan, dan Perikanan/ <i>Agriculture, Forestry, and Fishing</i>	57,62	56,24	54,67	53,82	54,48
B Pertambangan dan Penggalian/ <i>Mining and Quarrying</i>	1,09	1,09	1,21	1,29	1,22
C Industri Pengolahan/ <i>Manufacturing</i>	6,43	7,27	8,19	8,50	8,50
D Pengadaan Listrik dan Gas/ <i>Electricity and Gas</i>	0,06	0,06	0,06	0,06	0,07
E Pengadaan Air; Pengelolaan Sampah, Limbah, dan Daur Ulang/ <i>Water Supply; Sewerage, Waste Management, and Remediation Activities</i>	0,02	0,02	0,02	0,02	0,03
F Konstruksi/ <i>Construction</i>	12,84	13,21	13,25	13,33	13,04
G Perdagangan Besar dan Eceran; Reparasi Mobil dan Sepeda Motor/ <i>Wholesale and Retail Trade; Repair of Motor Vehicles and Motorcycles</i>	9,54	9,92	10,43	10,81	10,45
H Transportasi dan Pergudangan/ <i>Transportation and Storage</i>	0,70	0,83	0,88	0,94	0,87
I Penyediaan Akomodasi dan Makan Minum/ <i>Accommodation and Food Service Activities</i>	0,87	0,98	1,09	1,18	1,14
J Informasi dan Komunikasi/ <i>Information and Communication</i>	0,42	0,45	0,47	0,52	0,58
K Jasa Keuangan dan Asuransi/ <i>Financial and Insurance Activities</i>	1,06	1,05	1,02	0,98	0,97

Lanjutan Tabel/*Continued Table 12.3*

Lapangan Usaha/ <i>Industry</i>		2016	2017	2018	2019*	2020 **
(1)		(2)	(3)	(4)	(5)	(6)
L	Real Estat/ <i>Real Estate Activities</i>	1,82	1,89	1,97	2,08	2,12
M,N	Jasa Perusahaan/ <i>Business Activities</i>	0,07	0,07	0,07	0,08	0,08
O	Administrasi Pemerintahan, Pertahanan, dan Jaminan Sosial Wajib/ <i>Public Administration and Defence; Compulsory Social Security</i>	5,37	4,89	4,62	4,35	4,40
P	Jasa Pendidikan/ <i>Education</i>	1,49	1,42	1,39	1,37	1,35
Q	Jasa Kesehatan dan Kegiatan Sosial/ <i>Human Health and Social Work Activities</i>	0,15	0,15	0,15	0,15	0,16
R,S,T,U	Jasa Lainnya/ <i>Other Services Activities</i>	0,45	0,47	0,49	0,52	0,55
Produk Domestik Regional Bruto/<i>Gross Regional Domestic Product</i>		100,00	100,00	100,00	100,00	100,00

Catatan/*Note*: x Angka sementara/ *Preliminary figures*

xx Angka sangat sementara/ *Very preliminary figures*

Sumber/*Source*: BPS, berbagai sensus, survei dan sumber lain/*BPS-Statistics Indonesia, various census, survey, and other sources*



Tabel
Table 12.4

Laju Pertumbuhan Produk Domestik Regional Bruto Atas Dasar Harga Konstan 2010 Menurut Lapangan Usaha di Kabupaten Ogan Komering Ilir (persen), 2017–2020
Growth Rate of Gross Regional Domestic Product at 2010 Constant Market Prices by Industry in Ogan Komering Ilir Regency (percent), 2017–2020

Lapangan Usaha/Industry	2016	2017	2018	2019*	2020**
(1)	(2)	(3)	(4)	(5)	(5)
A Pertanian, Kehutanan, dan Perikanan/ <i>Agriculture, Forestry, and Fishing</i>	2,25	2,58	2,79	3,52	0,93
B Pertambangan dan Penggalian/ <i>Mining and Quarrying</i>	7,33	8,54	15,36	12,04	-3,59
C Industri Pengolahan/ <i>Manufacturing</i>	10,86	12,08	16,00	10,34	-0,64
D Pengadaan Listrik dan Gas/ <i>Electricity and Gas</i>	17,23	4,90	5,18	7,38	12,17
E Pengadaan Air; Pengelolaan Sampah, Limbah, dan Daur Ulang/ <i>Water Supply; Sewerage, Waste Management, and Remediation Activities</i>	1,49	4,08	7,98	8,92	9,61
F Konstruksi/ <i>Construction</i>	9,40	9,64	6,02	7,37	-0,70
G Perdagangan Besar dan Eceran; Reparasi Mobil dan Sepeda Motor/ <i>Wholesale and Retail Trade; Repair of Motor Vehicles and Motorcycles</i>	11,82	9,65	10,55	8,67	-2,97
H Transportasi dan Pergudangan/ <i>Transportation and Storage</i>	8,76	10,50	9,71	8,87	-6,87
I Penyediaan Akomodasi dan Makan Minum/ <i>Accommodation and Food Service Activities</i>	13,97	11,48	11,57	7,11	-4,54
J Informasi dan Komunikasi/ <i>Information and Communication</i>	11,43	11,51	9,50	11,94	14,55
K Jasa Keuangan dan Asuransi/ <i>Financial and Insurance Activities</i>	8,36	2,71	0,86	0,36	0,54
L Real Estat/ <i>Real Estate Activities</i>	11,53	9,01	8,02	8,95	1,04
M,N Jasa Perusahaan/ <i>Business Activities</i>	8,65	9,55	8,13	9,53	-1,67

Lanjutan Tabel/*Continued Table* 12.4

Lapangan Usaha/Industry		2016	2017	2018	2019*	2020**
(1)		(2)	(3)	(4)	(5)	(5)
O	Administrasi Pemerintahan, Pertahanan, dan Jaminan Sosial Wajib/ <i>Public Administration and Defence; Compulsory Social Security</i>	-0,08	11,05	3,01	1,87	1,07
P	Jasa Pendidikan/ <i>Education</i>	4,30	2,32	4,04	5,35	0,45
Q	Jasa Kesehatan dan Kegiatan Sosial/ <i>Human Health and Social Work Activities</i>	1,29	3,31	2,51	6,52	9,12
R,S,T,U	Jasa Lainnya/ <i>Other Services Activities</i>	7,25	9,24	8,02	10,31	5,06
Produk Domestik Regional Bruto/Gross Regional Domestic Product		4,47	5,11	4,94	5,08	0,24

Catatan/Note: x Angka sementara/ *Preliminary figures*

xx Angka sangat sementara/ *Very preliminary figures*

Sumber/Source: BPS, berbagai sensus, survei dan sumber lain/*BPS-Statistics Indonesia, various census, survey, and other sources*



Tabel
Table 12.5

Produk Domestik Regional Bruto Atas Dasar Harga Berlaku Menurut Jenis Pengeluaran di Kabupaten Ogan Komering Ilir (miliar rupiah), 2015–2019
Gross Regional Domestic Product at Current Market Prices by Type of Expenditure in Ogan Komering Ilir Regency (billion rupiahs), 2015–2019

Jenis Pengeluaran Type of Expenditure	2015	2016	2017	2018*	2019**
(1)	(2)	(3)	(4)	(5)	(6)
Pengeluaran Konsumsi Rumah Tangga <i>Household Consumption Expenditure</i>	14 243,41	15 639,62	16 572,05	17 830,00	19 167,61
Pengeluaran Konsumsi LNPRT <i>NPISH Consumption Expenditure</i>	329,50	358,95	381,10	414,38	470,92
Pengeluaran Konsumsi Pemerintah <i>Government Consumption Expenditure</i>	1 835,75	1 767,43	1 880,38	2 071,92	2 400,46
Pembentukan Modal Tetap Bruto <i>Gross Fixed Capital Formation</i>	6 914,97	7 630,54	8 163,61	8 550,46	8 720,01
Perubahan Inventori <i>Changes in Inventories</i>	161,55	309,08	45,56	200,29	-71,60
Net Ekspor Barang dan Jasa/ <i>Net Exports of Goods and Services</i>	-1 653,33	-2 393,59	-1 946,20	-2 147,66	-1 539,62
Produk Domestik Regional Bruto/Gross Regional Domestic Product	21 831,86	23 312,04	25 096,49	26 919,38	29 147,77

Catatan/Note: x Angka sementara/ *Preliminary figures*

xx Angka sangat sementara/ *Very preliminary figures*

Perbedaan angka disebabkan karena PDRB Menurut Jenis Pengeluaran belum dilakukan rekonsiliasi

Sumber/Source: BPS, berbagai sensus, survei dan sumber lain/BPS-Statistics Indonesia, various census, survey, and other sources

Tabel
Table 12.6

Produk Domestik Regional Bruto Atas Dasar Harga Konstan 2010 Menurut Jenis Pengeluaran di Kabupaten Ogan Komering Ilir (miliar rupiah), 2015–2019
Gross Regional Domestic Product at 2010 Constant Market Prices by Type of Expenditure in Ogan Komering Ilir Regency (billion rupiahs), 2015–2019

Jenis Pengeluaran Type of Expenditure	2015	2016	2017	2018*	2019**
(1)	(2)	(3)	(4)	(5)	(6)
Pengeluaran Konsumsi Rumah Tangga <i>Household Consumption Expenditure</i>	10 065,32	10 565,31	10 843,48	11 339,68	11 837,84
Pengeluaran Konsumsi LNPRT <i>NPISH Consumption Expenditure</i>	262,37	280,19	289,59	307,47	336,79
Pengeluaran Konsumsi Pemerintah <i>Government Consumption Expenditure</i>	1 286,26	1 219,35	1 254,57	1 339,23	1 463,42
Pembentukan Modal Tetap Bruto <i>Gross Fixed Capital Formation</i>	4 839,07	5 197,16	5 476,42	5 616,21	5 779,15
Perubahan Inventori <i>Changes in Inventories</i>	138,59	98,44	145,36	212,19	-74,17
Net Ekspor Barang dan Jasa/ <i>Net Exports of Goods and Services</i>	75,44	52,01	292,51	404,06	863,62
Produk Domestik Regional Bruto/Gross Regional Domestic Product	16 667,05	17 412,46	18 301,92	19 218,84	20 206,65

Catatan/Note: x Angka sementara/ *Preliminary figures*

xx Angka sangat sementara/ *Very preliminary figures*

Perbedaan angka disebabkan karena PDRB Menurut Jenis Pengeluaran belum dilakukan rekonsiliasi

Sumber/Source: BPS, berbagai sensus, survei dan sumber lain/BPS-Statistics Indonesia, various census, survey, and other sources



13

PERBANDINGAN ANTAR KABUPATEN/KOTA

Regency/Municipal Comparison

Jumlah Penduduk Menurut Kab/Kota di
Provinsi Sumatera Selatan (ribu), 2020



Provinsi Sumatera Selatan : 8467,20

PENJELASAN TEKNIS

1. Penduduk Indonesia adalah semua orang yang berdomisili di wilayah teritorial Indonesia selama 6 bulan atau lebih dan mereka yang berdomisili kurang dari 6 bulan tetapi bertujuan menetap.
2. Laju pertumbuhan Produk Domestik Regional Bruto diperoleh dari perhitungan PDRB atas dasar harga konstan. Diperoleh dengan cara mengurangi nilai PDRB pada tahun ke n terhadap nilai pada tahun n-1 (tahun sebelumnya), dibagi dengan nilai pada tahun n-1, dikalikan dengan 100 persen. Laju pertumbuhan menunjukkan perkembangan agregat pendapatan dari satu waktu tertentu terhadap waktu sebelumnya.
3. Penduduk miskin adalah penduduk yang memiliki rata-rata pengeluaran per kapita per bulan di bawah Garis Kemiskinan.
4. Indeks Pembangunan Manusia menjelaskan bagaimana penduduk dapat mengakses hasil pembangunan dalam memperoleh pendapatan, kesehatan, pendidikan dan sebagainya. IPM diperkenalkan oleh UNDP pada tahun 1990 dan dipublikasikan secara berkala

TECHNICAL NOTES

1. *The population of Indonesia are all residents of the entire territory of Indonesia who have stayed for six months or longer, and those who intended to stay more than six months even though their length of stay is less than six months.*
2. *Growth rate of Gross Regional Domestic Product is derived from GRDP of constant market prices. It is obtained by subtracting the value of GRDP year n with the value of GRDP year n-1 divided by the value of GRDP year n-1 the multiplied by 100 percent. The growth rate of GRDP explains the income growth during the given period.*
3. *A person whose expenditure per capita per month is below the poverty line is considered to be poor.*
4. *The Human Development Index (HDI) explains how people can access development results in obtaining income, health, education and so on. HDI was introduced by UNITED NATIONS Development Programme (UNDP) in 1990 and published periodically in the annual report of the Human*



dalam laporan tahunan Human Development Report (HDR). IPM dibentuk oleh 3 (tiga) dimensi dasar : Umur Panjang dan Hidup sehat ; pengetahuan ; dan standar hidup layak.

Development Report. HDI was formed by three basic dimensions ; a long and healthy life ; knowledge ; and a decent standard of living.

<https://lokikab.bps.go.id>



ULASAN

Berdasarkan hasil Sensus Penduduk 2020 (SP2020) September, di wilayah Sumatera Selatan pada tahun 2020, Kota Palembang merupakan Kabupaten/Kota dengan jumlah penduduk terbesar yaitu 1.668,85 ribu jiwa, sedangkan Kota Pagaralam merupakan Kabupaten/Kota dengan jumlah penduduk paling sedikit yaitu 143,84 ribu jiwa.

Kondisi perekonomian suatu daerah dapat dilihat dari beberapa indikator di antaranya adalah laju pertumbuhan PDRB, Indeks Pembangunan Manusia dan Persentase Penduduk Miskin.

PDRB sering dipakai sebagai indikator kemakmuran suatu daerah. Berdasarkan urutan pertumbuhan ekonomi kabupaten/kota di Sumatera Selatan tahun 2020, laju pertumbuhan ekonomi Kabupaten Ogan Komering Ulu Timur berada pada urutan teratas dengan nilai 0,41 persen diikuti oleh Kabupaten Musi Rawas Utara. Sedangkan laju pertumbuhan ekonomi terendah yaitu di Kota Palembang yaitu sebesar -0,25 persen.

Aspek lain yang digunakan untuk perbandingan Regional adalah tingkat kemiskinan dan pembangunan manusia, karena dua aspek ini sering digunakan sebagai alat ukur keberhasilan pembangunan di berbagai sektor. Ukuran kemiskinan yang digunakan adalah persentase

DESCRIPTION

Based on the result of the 2020 Population Census (September), in South Sumatra in 2020, Palembang is a Regency/Municipality with the largest population as much as 1.668,85 thousand inhabitant, while Pagaralam Municipality population having the least population as much as 143,84 thousand inhabitants.

The economic conditions of an area can be seen from several indicators including the rate of GDP growth, Human Development Indeks and Percentage of Poor Poulation.

The GDP is often used as an indicator of the prosperity of a region. Based on the sequence of economic growth in Regendy/Municipality in Sumatera Selatan Province in 2020, economic growth rate Ogan Komering Ulu Timur Regency is at the top with a value of 0,41 percent followed by Musi Rawas Utara Regency. While the economic growth rate that is the lowest in Palembang Municipality at -0,25 percent.

Another aspect that is used for comparison Regional is the level of poverty and human development, because these two aspects are often used as an indicator of success of development in various sectors. The poverty measure used is the percentage of poor people obtained from data from the National



penduduk miskin yang diperoleh dari data hasil Survei Sosial Ekonomi Nasional (SUSENAS). Pada tahun 2020, persentase penduduk miskin tertinggi berada di Kabupaten Musi Rawas Utara (19,47 persen) dan Kabupaten Musi Banyuasin (16,13 persen). Sedangkan Kota Pagaralam memiliki persentase penduduk miskin paling sedikit (9,07 persen).

Kemajuan pembangunan manusia diukur berdasarkan Indeks Pembangunan Manusia (IPM). Kota Palembang selalu memiliki nilai IPM tertinggi di Sumatera Selatan, sedangkan Kabupaten Musi Rawas Utara memiliki nilai IPM terendah pada tahun 2020.

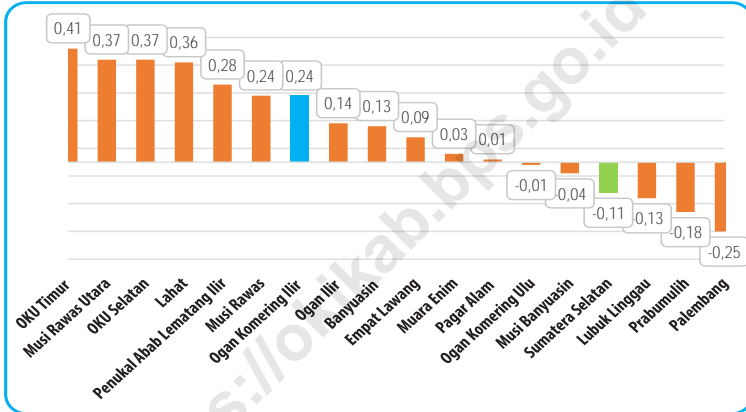
Socioeconomic Survey (SUSENAS). In 2020, the largest percentage of poor people is in Musi Rawas Utara Regency (19,47 percent) and Musi Banyuasin Regency (16,13 percent). While Pagaralam Municipality has the smallest percentage of poor people (9,07 percent).

Human development progress is measured based on the Human Development Index (HDI). Palembang Municipality always has the highest HDI value in South Sumatra, while Musi Rawas Utara Regency has the lowest HDI value in 2020.



Gambar 13.1
Figures

Laju Pertumbuhan Produk Domestik Regional Bruto Atas Dasar Harga Konstan 2010 Menurut Kabupaten/ Kota di Provinsi Sumatera Selatan (persen), 2020
Rate of Growth of Gross Regional Domestic Products at Constant 2010 Prices by Regency/Municipality in Sumatera Selatan (percent), 2020

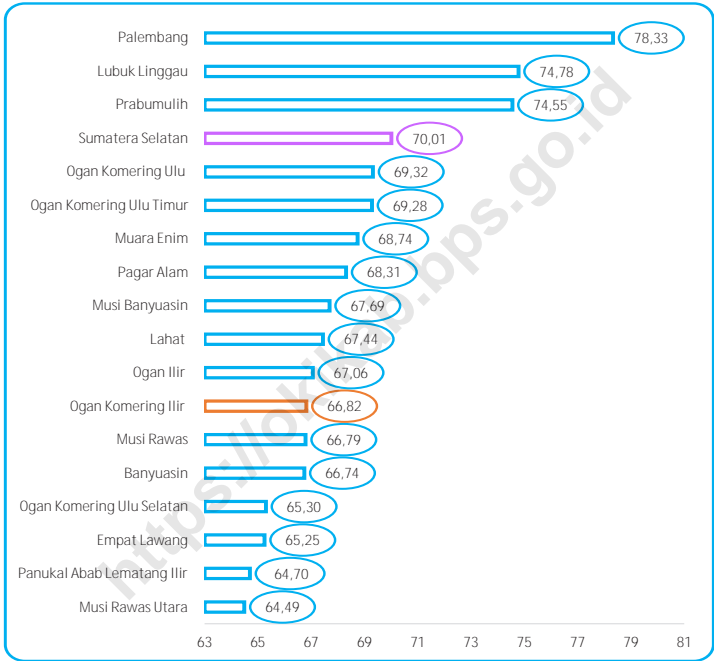


Sumber/Source: Badan Pusat Statistik Provinsi Sumatera Selatan / BPS-Statistics of Sumatera Selatan Province



Gambar 13.2
Figures

Indeks Pembangunan Manusia Menurut Kabupaten/ Kota di Provinsi Sumatera Selatan, 2020
Human Development Index by Regency/Municipality in Sumatera Selatan Province, 2020



Sumber/Source: Badan Pusat Statistik Provinsi Sumatera Selatan / BPS-Statistics of Sumatera Selatan Province



Tabel
Table 13.1**Jumlah Penduduk Menurut Kabupaten/Kota di Provinsi Sumatera Selatan (ribu), 2016–2020**
Population by Regency/Municipality in Sumatera Selatan Province (thousand), 2016–2020

Kabupaten/Kota Regency/Municipality	2016¹	2017¹	2018¹	2019¹	2020²
(1)	(2)	(3)	(4)	(5)	(6)
Ogan Komering Ulu	355,00	359,67	364,26	368,76	367,60
Ogan Komering Ilir	799,71	810,71	821,53	832,15	769,35
Muara Enim	610,5	619,64	628,66	637,56	612,90
Lahat	397,74	401,73	405,61	409,35	430,07
Musi Rawas	390,07	395,20	400,24	405,18	395,57
Musi Banyuasin	621,64	630,91	640,07	649,09	622,21
Banyuasin	824,02	835,24	846,27	857,10	836,91
OKU Selatan	349,26	353,93	358,51	363,00	408,98
OKU Timur	657,18	664,02	670,65	677,08	649,85
Ogan Ilir	414,79	419,84	424,77	429,60	416,55
Empat Lawang	241,51	244,56	247,54	250,47	333,62
Penukal Abab Lematang Ilir	182,42	185,00	187,55	190,06	194,90
Musi Rawas Utara	185,44	187,86	190,22	192,54	188,86
Palembang	1 606,03	1.629,11	1 651,86	1 674,24	1 668,85
Prabumulih	180,25	183,09	185,90	188,67	193,20
Pagar Alam	135,38	136,69	137,96	139,19	143,84
Lubuk Linggau	223,18	226,55	229,89	233,18	234,17
Sumatera Selatan	8 174,13	8 283,75	8 391,49	8 497,20	8 467,43

Sumber/Source: ¹Hasil Proyeksi SUPAS 2015–2025/ *The Result of 2015–2025 Population Survey Between Censuses*²Hasil SP2020 (September)/ *The Result of the 2020 Population Census (September)*

Tabel
Table 13.2

Laju Pertumbuhan Produk Domestik Regional Bruto Atas Dasar Harga Konstan 2010 Menurut Kabupaten/Kota di Provinsi Sumatera Selatan (persen), 2016–2020
Rate of Growth of Gross Regional Domestic Products at Constant 2010 Prices by Regency/Municipality in Sumatera Selatan Province (percent), 2016–2020

Kabupaten/Kota Regency/Municipality	2016	2017	2018	2019 ^x	2020 ^{xx}
(1)	(2)	(3)	(4)	(5)	(6)
Ogan Komering Ulu	3,96	4,06	4,88	5,66	-0,01
Ogan Komering Ilir	4,47	5,11	4,94	5,08	0,24
Muara Enim	6,78	7,16	8,65	7,02	0,03
Lahat	2,34	4,44	4,07	5,62	0,36
Musi Rawas	5,25	5,03	5,79	5,87	0,24
Musi Banyuasin	2,17	3,02	3,21	4,57	-0,04
Banyuasin	5,89	5,05	5,10	5,22	0,13
OKU Selatan	5,19	4,51	5,05	5,04	0,37
OKU Timur	6,17	3,37	4,29	5,47	0,41
Ogan Ilir	5,13	5,14	5,18	5,19	0,14
Empat Lawang	4,54	3,71	4,23	3,62	0,09
Penukal Abab Lematang Ilir	5,19	5,97	6,38	6,16	0,28
Musi Rawas Utara	2,70	4,65	4,21	4,15	0,37
Palembang	5,74	6,21	6,48	5,93	-0,25
Prabumulih	6,62	5,27	5,83	5,55	-0,18
Pagar Alam	4,41	4,81	4,18	3,52	0,01
Lubuk Linggau	6,33	6,31	5,93	5,70	-0,13
Sumatera Selatan	5,04	5,51	6,01	5,69	-0,11

Sumber/Source: BPS dan sumber lain/BPS-Statistics Indonesia and other sources



Tabel
Table 13.3**Jumlah Penduduk Miskin Menurut Kabupaten/Kota di
Provinsi Sumatera Selatan (ribu), 2016–2020**
**Number of Poor Population by Regency/Municipality in
Sumatera Selatan Province (thousand), 2016–2020**

Kabupaten/Kota Regency/Municipality	2016	2017	2018	2019	2020
(1)	(2)	(3)	(4)	(5)	(6)
Ogan Komering Ulu	46,97	46,34	45,71	46,84	47,30
Ogan Komering Ilir	127,54	127,06	124,86	124,14	123,34
Muara Enim	82,35	81,3	78,58	78,75	79,27
Lahat	67,83	67,33	65,31	65,03	65,75
Musi Rawas	55,5	55,96	54,75	53,82	54,95
Musi Banyuasin	106,78	105,08	105,15	105,83	105,38
Banyuasin	95,99	95,28	95,29	96,55	96,27
Ogan Komering Ulu Selatan	38,42	38,63	37,87	37,92	39,50
Ogan Komering Ulu Timur	73,93	72,81	70,65	70,4	71,10
Ogan Ilir	57,01	56,85	55,87	57,06	57,97
Empat Lawang	30,17	30,29	30,2	30,68	31,89
Panukal Abab Lematang Ilir	25,89	26,75	25,78	25,47	24,17
Musi Rawas Utara	36,95	36,46	36,19	36,63	37,75
Palembang	191,95	184,41	179,32	180,67	182,61
Prabumulih	20,47	20,72	20,95	21,62	21,83
Pagar Alam	12,4	12,12	12,07	12,37	12,71
Lubuk Linggau	31,05	29,54	29,74	29,98	29,80
Sumatera Selatan	1 101,2	1 086,92	1 068,27	1 073,74	1 081,59

Sumber/Source: Badan Pusat Statistik Provinsi Sumatera Selatan / BPS-Statistics of Sumatera Selatan Province

Tabel
Table 13.4

**Indeks Pembangunan Manusia Menurut Kabupaten/Kota
di Provinsi Sumatera Selatan, 2016–2020**
*Human Development Index by Regency/Municipality in
Sumatera Selatan Province, 2016–2020*

Kabupaten/Kota Regency/Municipality	2016	2017	2018	2019	2020
(1)	(2)	(3)	(4)	(5)	(6)
Ogan Komering Ulu	67,47	68,28	69,01	69,45	69,32
Ogan Komering Ilir	65,44	66,11	66,57	66,96	66,82
Muara Enim	66,71	67,63	68,28	68,88	68,74
Lahat	65,75	66,38	66,99	67,62	67,44
Musi Rawas	64,75	65,31	66,18	66,92	66,79
Musi Banyuasin	66,45	66,96	67,57	67,83	67,69
Banyuasin	65,01	65,85	66,4	66,90	66,74
Ogan Komering Ulu Selatan	63,42	63,96	64,84	65,43	65,30
Ogan Komering Ulu Timur	67,38	67,84	68,58	69,34	69,28
Ogan Ilir	65,45	65,63	66,43	67,22	67,06
Empat Lawang	64,00	64,21	64,81	65,10	65,25
Panukal Abab Lematang Ilir	61,66	62,58	63,49	64,33	64,70
Musi Rawas Utara	63,05	63,18	63,75	64,32	64,49
Palembang	76,59	77,22	77,89	78,44	78,33
Prabumulih	73,38	73,58	74,04	74,40	74,55
Pagar Alam	65,96	66,81	67,62	68,44	68,31
Lubuk Linggau	73,57	73,67	74,09	74,81	74,78
Sumatera Selatan	68,24	68,86	69,39	70,02	70,01

Sumber/Source: Badan Pusat Statistik Provinsi Sumatera Selatan / BPS-Statistics of Sumatera Selatan Province



Tabel
Table 13.5**Persentase Penduduk Miskin Menurut Kabupaten/Kota
dalam Provinsi Sumatera Selatan, 2015-2019**
*Percentage of Poor Population by Regency/Municipality in
Sumatera Selatan Province, 2015-2019*

Kabupaten/Kota Regency/Municipality	2016	2017	2018	2019	2020
(1)	(2)	(3)	(4)	(5)	(6)
Ogan Komering Ulu	13,29	12,95	12,61	12,77	12,75
Ogan Komering Ilir	16,03	15,75	15,28	15,01	14,73
Muara Enim	13,56	13,19	12,56	12,41	12,32
Lahat	17,11	16,81	16,15	15,92	15,95
Musi Rawas	14,30	14,24	13,76	13,37	13,50
Musi Banyuasin	17,27	16,75	16,52	16,41	16,13
Banyuasin	11,72	11,47	11,32	11,33	11,17
Ogan Komering Ulu Selatan	10,95	10,98	10,64	10,53	10,85
Ogan Komering Ulu Timur	11,29	11,00	10,57	10,43	10,43
Ogan Ilir	13,80	13,58	13,19	13,31	13,36
Empat Lawang	12,54	12,44	12,25	12,30	12,63
Panukal Abab Lematang Ilir	14,23	14,53	13,81	13,47	12,62
Musi Rawas Utara	20,00	19,49	19,12	19,12	19,47
Palembang	12,04	11,40	10,95	10,90	10,89
Prabumulih	11,44	11,42	11,39	11,61	11,59
Pagar Alam	9,19	8,89	8,77	8,90	9,07
Lubuk Linggau	13,99	13,12	13,02	12,95	12,71
Sumatera Selatan	13,54	13,19	12,80	12,71	12,66

Sumber/Source: Badan Pusat Statistik Provinsi Sumatera Selatan / BPS-Statistics of Sumatera Selatan Province

Tabel
Table 13.6

**Indeks Kemahalan Konstruksi Beberapa Kabupaten/Kota
dalam Provinsi Sumatera Selatan, 2016-2020**
**Construction Cost Index Some Regency / Municipality in
Sumatera Selatan Province, 2016-2020**

Kabupaten/Kota Regency/Municipality	2016	2017	2018	2019	2020
(1)	(2)	(3)	(4)	(5)	(6)
Ogan Komering Ulu	97,06	94,14	91,74	90,50	89,99
Ogan Komering Ilir	91,49	92,74	95,83	95,05	91,88
Muara Enim	95,34	94,88	95,78	98,92	99,75
Lahat	103,01	94,46	92,29	93,52	88,97
Musi Rawas	103,31	102,36	100,50	93,55	91,85
Musi Banyuasin	99,80	98,35	100,86	95,47	95,12
Banyuasin	102,41	104,72	100,04	97,96	93,58
Ogan Komering Ulu Selatan	87,19	95,27	90,16	88,22	90,56
Ogan Komering Ulu Timur	101,49	96,59	98,29	98,37	97,04
Ogan Ilir	104,95	104,96	99,06	92,50	91,01
Empat Lawang	103,68	100,81	92,44	92,27	89,30
Panukal Abab Lematang Ilir	103,32	94,49	101,82	100,33	98,95
Musi Rawas Utara	102,71	103,61	101,86	94,12	91,18
Palembang	99,75	98,30	99,46	90,52	88,85
Prabumulih	103,31	97,87	100,45	95,10	95,36
Pagar Alam	99,13	100,29	101,61	99,63	97,68
Lubuk Linggau	107,60	104,50	98,99	91,49	86,04
Sumatera Selatan	106,15	98,64	97,64	94,50	92,69

Sumber/Source: Badan Pusat Statistik Provinsi Sumatera Selatan / BPS-Statistics of Sumatera Selatan Province





Sensus
Penduduk
2020

#MencatatIndonesia

DATA

MENCERDASKAN BANGSA

Enlighten The Nation

<https://okikab.bps.go.id>



**BADAN PUSAT STATISTIK
KABUPATEN OGAN KOMERING ILIR**

BPS-Statistics of Ogan Komering Ilir Regency

Jl. Kapten H. Sulaiman Raden Anom Kelurahan Jua Jua
Kota Kayu Agung 30616 Telp./Fax.: (0712) 321015

Homepage: <http://okikab.bps.go.id>, E-mail: bps1602@bps.go.id

