

# Kabupaten OGAN KOMERING ULU DALAM ANGKA

OGAN KOMERING ULU REGENCY IN FIGURES

# 2021



BADAN PUSAT STATISTIK  
KABUPATEN OGAN KOMERING ULU  
BPS - Statistics of Ogan Komering Ulu Regency

# Kabupaten OGAN KOMERING ULU DALAM ANGKA

OGAN KOMERING ULU REGENCY IN FIGURES

# 2021



## **Kabupaten Ogan Komering Ulu Dalam Angka *Ogan Komering Ulu Regency in Figures* 2021**

ISSN: 0215 - 3939

No. Publikasi/*Publication Number*: 16010.2001

Katalog /*Catalog*: 1102002.1601

Ukuran Buku/*Book Size*: 14,8 cm x 21 cm

Jumlah Halaman/*Number of Pages* : xl+ 328 hal/*pages*

Naskah/*Manuscript*:

BPS Kabupaten Ogan Komering Ulu

*BPS-Statistics of Ogan Komering Ulu Regency*

Penyunting/*Editor*:

BPS Kabupaten Ogan Komering Ulu

*BPS-Statistics of Ogan Komering Ulu Regency*

Gambar Kover/*Cover Design*:

Seksi Integrasi Pengolahan dan Diseminasi Statistik

*Section of Integration Processing and Statistics Dissemination*

Ilustrasi Kover/*Cover Illustration*:

.....

Diterbitkan oleh/*Published by*:

©BPS Kabupaten Ogan Komering Ulu/*BPS-Statistics of Ogan Komering Ulu Regency*

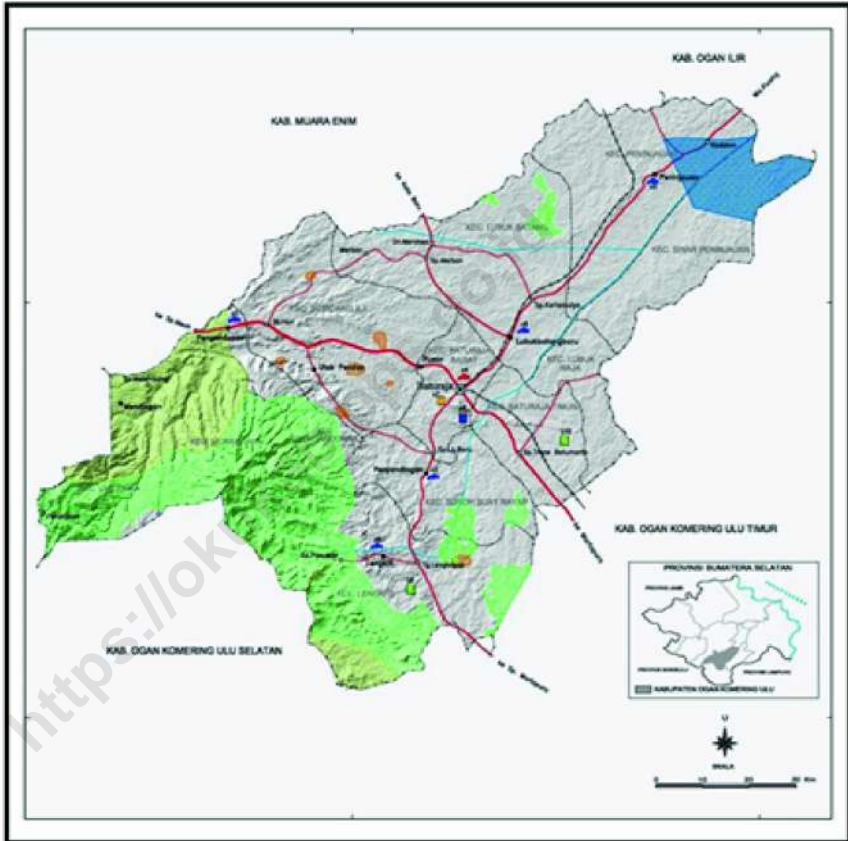
Dicetak oleh/*Printed by*:

...

Dilarang mengumumkan, mendistribusikan, mengomunikasikan, dan/atau menggandakan sebagian atau seluruh isi buku ini untuk tujuan komersil tanpa izin tertulis dari Badan Pusat Statistik.

*Prohibited to announce, distribute, communicate, and/or copy part or all of this book for commercial purpose without permission from BPS-Statistics Indonesia.*

**PETA WILAYAH KABUPATEN OGAN KOMERING ULU**  
**MAP OF OGAN KOMERING ULU REGENCY**







**KEPALA BPS KABUPATEN OGAN KOMERING ULU**  
**CHIEF STATISTICIAN OF OGAN KOMERING ULU REGENCY**



**Ir. Budiriyanto, M.A.P.**





## KATA PENGANTAR

**Kabupaten Ogan Komering Ulu Dalam Angka 2021**, merupakan publikasi tahunan yang diterbitkan oleh BPS Kabupaten Ogan Komering Ulu. Disadari bahwa publikasi ini belum sepenuhnya memenuhi harapan pihak pemakai data khususnya para perencana, namun diharapkan dapat membantu melengkapi penyusunan rencana pembangunan di Kabupaten Ogan Komering Ulu.

Publikasi ini dapat terwujud berkat kerja sama dan bantuan dari berbagai pihak baik instansi pemerintah maupun swasta. Kepada semua pihak yang telah memberikan bantuan disampaikan penghargaan dan terima kasih yang sebesar-besarnya.

Walaupun publikasi ini telah disiapkan sebaik-baiknya, namun disadari masih ada kekurangan dan kesalahan yang terjadi. Untuk perbaikan publikasi ini, tanggapan dan saran yang bersifat konstruktif dari para pemakai sangat diharapkan.

Baturaja, 26 Februari 2021  
Kepala BPS  
Kabupaten Ogan Komering Ulu



**Ir. Budiriyanto, M.A.P.**





## PREFACE

*Ogan Komering Ulu Regency in Figures 2021*, is an annual publication written by BPS Regency of Ogan Komering Ulu. Honestly, this publication has not perfect yet and has not filled the user's hope, especially for the planners yet, but hopefully it can help to equip compilation of development planning in this new regency.

This comprehensive publication has been made possible with the assistance and contribution from several governmental institutions and private organizations. To all parties who have been involved in the preparation of this publication, I would like to express my sincerest appreciation and gratitude.

Comments and constructive suggestions for the improvement of this publication are always welcome.

Baturaja, 26 Februari 2021  
Chief Statistician of  
Ogan Komering Ulu Regency

**Ir. Budiriyanto, M.A.P.**

## DAFTAR ISI / CONTENTS

	Halaman <i>Page</i>
Kata Pengantar/ <i>Preface</i> .....	vii
Daftar Isi/ <i>Contents</i> .....	ix
Daftar Tabel/ <i>List of Tables</i> .....	xi
Daftar Gambar/ <i>List of Figures</i> .....	xxx
Daftar Singkatan/ <i>List of Abbreviations</i> .....	xxxv
Statistik Kunci/ <i>Key Statistics</i> .....	xxxvii
1. Geografi dan Iklim/ <i>Geography and Climate</i> .....	1
2. Pemerintahan/ <i>Government</i> .....	15
3. Penduduk dan Ketenagakerjaan/ <i>Population and Employment</i> .....	37
4. Sosial dan Kesejahteraan Rakyat/ <i>Social and Welfare</i> .....	63
5. Pertanian, Kehutanan, Peternakan, dan Perikanan/ <i>Agriculture, Forestry, Livestock, and Fishery</i> .....	141
6. Industri, Pertambangan, dan Energi/ <i>Industry, Mining, and Energy</i> .....	209
7. Pariwisata/ <i>Tourism</i> .....	223
8. Transportasi dan Komunikasi/ <i>Transportation and Communication</i> .....	235
9. Perbankan, Koperasi, dan Harga-harga/ <i>Banking, Cooperative, dan Prices</i> .....	251
10. Pengeluaran Penduduk/ <i>Population Expenditure</i> .....	271
11. Perdagangan/ <i>Trade</i> .....	283
12. Sistem Neraca Regional/ <i>System of Regional Accounts</i> .....	295
13. Perbandingan Antar Kabupaten/Kota/ <i>Regency/Municipal Comparison</i> .....	317



## DAFTAR TABEL/LIST OF TABLES

Halaman  
Page

<b>1.</b>	<b>GEOGRAFI DAN IKLIM/GEOGRAPHY AND CLIMATE</b>	
<b>1.1</b>	<b>KEADAAN GEOGRAFI</b>	
	<b>GEOGRAPHY CONDITION</b>	
1.1.1	Luas Daerah dan Jumlah Pulau Menurut Kecamatan di Kabupaten Ogan Komering Ulu, 2020 <i>Total Area and Number of Islands by Subdistrict in Ogan Komering Ulu Regency, 2020</i> .....	8
1.1.2	Tinggi Wilayah dan Jarak ke Ibukota Kabupaten Menurut Kecamatan di Kabupaten Ogan Komering Ulu, 2020 <i>Altitude and Distance to the Capital of Regency by Subdistrict in Ogan Komering Ulu Regency, 2020</i> .....	10
<b>1.2</b>	<b>KEADAAN IKLIM</b>	
	<b>CLIMATE CONDITION</b>	
1.2.1	Pengamatan Unsur Iklim Menurut Bulan di Kabupaten Ogan Komering Ulu, 2020 <i>Observation of Climate Elements By Months at Ogan Komering Ulu Regency, 2020</i> .....	11
<b>2.</b>	<b>PEMERINTAHAN/GOVERNMENT</b>	
<b>2.1</b>	<b>WILAYAH ADMINISTRATIF</b>	
	<b>ADMINISTRATIVE AREA</b>	
2.1.1	Jumlah Desa <sup>1</sup> /Kelurahan Menurut Kecamatan di Kabupaten Ogan Komering Ulu 2016–2020 <i>Number of Villages<sup>1</sup>/Kelurahan by Subdistrict in Ogan Komering Ulu Regency, 2016–2020</i> .....	23
<b>2.2</b>	<b>DEWAN PERWAKILAN RAKYAT DAERAH</b>	
	<b>REGIONAL HOUSE OF REPRESENTATIVE</b>	
2.2.1	Jumlah Anggota Dewan Perwakilan Rakyat Daerah Menurut Partai Politik dan Jenis Kelamin di Kabupaten Ogan Komering Ulu, 2020 <i>Number of Regional House of Representatives’s Members by Political Parties and Sex in Ogan Komering Ulu Regency 2020</i> .....	24

2.2.2	Jumlah Keputusan DPRD Menurut Jenis Keputusan di Kabupaten Ogan Komering Ulu, 2019 - 2020 <i>Number of DPRD Agreement by Category in Ogan Komering Ulu Regency 2019 - 2020.....</i>	25
<b>2.3</b>	<b>SUMBER DAYA MANUSIA</b> <b>HUMAN RESOURCES</b>	
2.3.1	Jumlah Pegawai Negeri Sipil Menurut Jabatan dan Jenis Kelamin di Kabupaten Ogan Komering Ulu, Desember 2019 dan Desember 2020 <i>Number of Civil Servants by Occupation and Sex in Ogan Komering Ulu Regency, December 2019 dan December 2020 .....</i>	26
2.3.2	Jumlah Pegawai Negeri Sipil Menurut Tingkat Pendidikan dan Jenis Kelamin di Kabupaten Ogan Komering Ulu, Desember 2019 dan Desember 2020 <i>Number of Civil Servants by Educational Level and Sex in Ogan Komering Ulu Regency, Desember 2019 dan Desember 2020 .....</i>	28
2.3.3	Jumlah Pegawai Negeri Sipil Menurut Tingkat Kepangkatan dan Jenis Kelamin di Kabupaten Ogan Komering Ulu, Desember 2019 dan Desember 2020 <i>Number of Civil Servants by Hierarchy and Sex in Ogan Komering Ulu Regency, Desember 2019 dan Desember 2020 .....</i>	30
<b>2.4</b>	<b>KEUANGAN PEMERINTAH</b> <b>GOVERNMENT FINANCE</b>	
2.4.1	Realisasi Pendapatan Pemerintah Kabupaten Ogan Komering Ulu Menurut Jenis Pendapatan (ribu rupiah), 2017–2020 <i>Actual Ogan Komering Ulu Regency Government Revenues by Kind of Revenues (thousand rupiahs), 2017–2020.....</i>	32
2.4.2	Realisasi Belanja Pemerintah Kabupaten Ogan Komering Ulu Menurut Jenis Belanja (ribu rupiah), 2017–2020 <i>Actual Ogan Komering Ulu Regency Government Expenditures by Kind of Expenditures (thousand rupiahs), 2017–2020.....</i>	34

<b>3.</b>	<b>PENDUDUK DAN KETENAGAKERJAAN/POPULATION AND EMPLOYMENT</b>	
<b>3.1</b>	<b>PENDUDUK POPULATION</b>	
3.1.1	Penduduk, Laju Pertumbuhan Penduduk, Distribusi Persentase Penduduk, Kepadatan Penduduk, Rasio Jenis Kelamin Penduduk Menurut Kecamatan di Kabupaten Ogan Komering Ulu, 2020 <i>Population, Population Growth Rate, Percentage Distribution of Population, Population Density, and Population Sex Ratio by Subdistrict in Ogan Komering Ulu Regency, 2020.....</i>	48
3.1.2	Jumlah Penduduk Menurut Kelompok Umur dan Jenis Kelamin di Kabupaten Ogan Komering Ulu, 2020 <i>Population by Age Groups and Sex in Ogan Komering Ulu Regency, 2020.....</i>	51
<b>3.2</b>	<b>KETENAGAKERJAAN EMPLOYMENT</b>	
3.2.1	Jumlah Penduduk Berumur 15 Tahun Keatas Menurut Jenis Kegiatan Selama Seminggu yang Lalu dan Jenis Kelamin di Kabupaten Ogan Komering Ulu, 2020 <i>Population Aged 15 Years and Over by Type of Activity During The Previous Week and Sex in Ogan Komering Ulu Regency, 2020.....</i>	52
3.2.2	Penduduk Berumur 15 Tahun ke Atas Menurut Pendidikan Tertinggi yang Ditamatkan dan Jenis Kegiatan Selama Seminggu yang Lalu di Kabupaten Ogan Komering Ulu, 2020 <i>Population 15 Years of Age and Over by Educational Attainment and Type of Activity During the Previous Week in Ogan Komering Ulu Regency, 2020.....</i>	53
3.2.3	Penduduk Berumur 15 Tahun Ke Atas yang Bekerja Selama Seminggu yang Lalu Menurut Status Pekerjaan Utama dan Jenis Kelamin di Kabupaten Ogan Komering Ulu, 2020 <i>Population 15 Years of Age and Over who Worked During The Previous Week by Main Employment Status and Sex in Ogan Komering Ulu Regency, 2020.....</i>	55

3.2.4	Persentase Penduduk Berumur 15 Tahun Keatas yang Bekerja Selama Seminggu yang Lalu Menurut Kelompok Umur dan Jenis Kelamin di Kabupaten Ogan Komering Ulu, 2020 <i>Percentaged of Aged 15 Years and Over Who Worked During the Previous Week by Age Group and Sex in Ogan Komering Ulu Regency, 2020.....</i>	56
3.2.5	Persentase Penduduk Berumur 15 Tahun Ke Atas yang Bekerja Selama Seminggu yang Lalu Menurut Lapangan Pekerjaan Utama dan Jenis Kelamin di Kabupaten Ogan Komering Ulu, 2020 <i>Percentage of Aged 15 Years and Over Who Worked During the Previous Week by Main Industry and Sex in Ogan Komering Ulu Regency, 2020..</i>	57
3.2.6	Persentase Penduduk Berumur 15 Tahun Ke Atas yang Bekerja Selama Seminggu yang Lalu Menurut Jumlah Jam Kerja Seluruhnya dan Jenis Kelamin di Kabupaten Ogan Komering Ulu, 2020 <i>The Percentage of Aged 15 Years and Over Who Worked During the Previous Week by Total Working Hours and Sex in Ogan Komering Ulu Regency, 2020.....</i>	58
3.2.7	Jumlah Pencari Kerja Terdaftar Menurut Tingkat Pendidikan Tertinggi yang Ditamatkan di Kabupaten Ogan Komering Ulu, 2020 <i>Number of Registered Job Applicants by Educational Attainment in Ogan Komering Ulu Regency, 2020.....</i>	59
3.2.8	Jumlah Pencari Kerja Terdaftar di Rinci Per Bulan pada Dinas Tenaga Kerja di Kabupaten Ogan Komering Ulu, 2020 <i>Number of Registered Job Applicants by Month Sex in Ogan Komering Ulu Regency, 2020.....</i>	60
3.2.9	Upah Minimum Sektoral di Kabupaten Ogan Komering Ulu, 2019-2020 <i>Minimum Sectoral Wages of Ogan Komering Ulu Regency, 2019-2020.....</i>	61

#### **4. SOSIAL DAN KESEJAHTERAAN RAKYAT/SOCIAL AND WELFARE**

##### **4.1 PENDIDIKAN**

###### **EDUCATION**

4.1.1	Jumlah Sekolah, Guru, dan Murid Taman Kanak-Kanak (TK) di Bawah Kementerian Pendidikan dan Kebudayaan Menurut Kecamatan di Kabupaten Ogan Komering Ulu, 2019/2020 dan 2020/2021 <i>Number of Schools, Teachers, and Pupils in Kindergarten Under The</i>
-------	---



	<i>Ministry of Education and Culture by Subdistrict in Ogan Komering Ulu Regency, 2019/2020 and 2020/2021</i> .....	75
4.1.2	Jumlah Sekolah, Guru, dan Murid Raudatul Athfal (RA) di Bawah Kementerian Agama Menurut Kecamatan di Kabupaten Ogan Komering Ulu, 2019/2020 dan 2020/2021 <i>Number of Schools, Teachers, and Pupils in Raudatul Athfal (RA) Under The Ministry of Religious Affairs by Subdistrict in Ogan Komering Ulu Regency, 2019/2020 and 2020/2021</i> .....	78
4.1.3	Jumlah Sekolah, Guru, dan Murid Sekolah Dasar (SD) di Bawah Kementerian Pendidikan dan Kebudayaan Menurut Kecamatan di Kabupaten Ogan Komering Ulu, 2019/2020 dan 2020/2021 <i>Number of Schools, Teachers, and Pupils in Primary Schools Under The Ministry of Education and Culture by Subdistrict in Ogan Komering Ulu Regency, 2019/2020 and 2020/2021</i> .....	79
4.1.4	Jumlah Sekolah, Guru, dan Murid Madrasah Ibtidaiyah (MI) di Bawah Kementerian Agama Menurut Kecamatan Menurut Kecamatan di Kabupaten Ogan Komering Ulu, 2019/2020 dan 2020/2021 <i>Number of Schools, Teachers, and Pupils in Madrasah Ibtidaiyah (MI) Under The Ministry of Religious Affairs by Subdistrict in Ogan Komering Ulu Regency, 2019/2020 and 2020/2021</i> .....	82
4.1.5	Jumlah Sekolah, Guru, dan Murid Sekolah Menengah Pertama (SMP) di Bawah Kementerian Pendidikan dan Kebudayaan Menurut Kecamatan di Kabupaten Ogan Komering Ulu, 2019/2020 dan 2020/2021 <i>Number of Schools, Teachers, and Pupils in Lower Secondary Schools Under The Ministry of Education and Culture by Subdistrict in Ogan Komering Ulu Regency, 2019/2020 and 2020/2021</i> .....	85
4.1.6	Jumlah Sekolah, Guru, dan Murid Madrasah Tsanawiyah (MTs) di Bawah Kementerian Agama Menurut Kecamatan di Kabupaten Ogan Komering Ulu, 2019/2020 dan 2020/2021 <i>Number of Schools, Teachers, and Pupils in Madrasah Tsanawiyah (MTs) Under The Ministry of Religious Affairs by Subdistrict in Ogan Komering Ulu Regency, 2019/2020 and 2020/2021</i> .....	88
4.1.7	Jumlah Sekolah, Guru, dan Murid Sekolah Menengah Atas (SMA) di Bawah Kementerian Pendidikan dan Kebudayaan Menurut Kecamatan di Kabupaten Ogan Komering Ulu, 2019/2020 dan 2020/2021 <i>Number of Schools, Teachers, and Pupils in Upper Secondary Schools</i>	

	<i>Under The Ministry of Education and Culture by Subdistrict in Ogan Komering Ulu Regency, 2019/2020 and 2020/2021 .....</i>	91
4.1.8	Jumlah Sekolah, Guru, dan Murid Sekolah Menengah Kejuruan (SMK) di Bawah Kementerian Pendidikan dan Kebudayaan Menurut Kecamatan di Kabupaten Ogan Komering Ulu, 2019/2020 dan 2020/2021 <i>Number of Schools, Teachers, and Pupils in Vocational High Schools Under The Ministry of Education and Culture by Subdistrict in Ogan Komering Ulu Regency, 2019/2020 and 2020/2021 .....</i>	94
4.1.9	Jumlah Sekolah, Guru, dan Murid Madrasah Aliyah (MA) di Bawah Kementerian Agama Menurut Kecamatan di Kabupaten Ogan Komering Ulu, 2019/2020 dan 2020/2021 <i>Number of Schools, Teachers, and Pupils in Madrasah Aliyah (MA) Under the Ministry of Religious Affairs by Subdistrict in Ogan Komering Ulu Regency, 2019/2020 and 2020/2021 .....</i>	97
4.1.10	Jumlah Desa <sup>1</sup> /Kelurahan yang Memiliki Fasilitas Sekolah Menurut Kecamatan dan Tingkat Pendidikan di Kabupaten Ogan Komering Ulu, 2018–2020 <i>Number of Villages<sup>1</sup> Having Educational Facilities by Subdistrict and Educational Level in Ogan Komering Ulu Regency, 2018–2020.....</i>	100
4.1.11	Angka Partisipasi Murni (APM) dan Angka Partisipasi Kasar (APK) Menurut Jenjang Pendidikan di Kabupaten Ogan Komering Ulu, 2019 dan 2020 <i>Net Participation Rates and Gross Participation Rates by Educational Level in Ogan Komering Ulu Regency, 2019 and 2020.....</i>	105
4.1.12	Persentase Penduduk Berumur 15 Tahun ke Atas yang Melek Huruf Menurut Kelompok Umur di Kabupaten Ogan Komering Ulu, 2019 dan 2020 <i>Percentage of Literate People Aged 15 Years and Over by Age Group in Ogan Komering Ulu Regency, 2019 and 2020.....</i>	106
4.1.13	Angka Partisipasi Sekolah (APS) di Kabupaten Ogan Komering Ulu, 2019-2020 <i>School Participation Rate in Ogan Komering Ulu Regency, 2019-2020.</i>	107

**4.2 KESEHATAN**

**HEALTH**

4.2.1	Jumlah Desa <sup>1</sup> /Kelurahan Yang Memiliki Sarana Kesehatan Menurut Kecamatan di Kabupaten Ogan Komering Ulu, 2018–2020 <i>Number of Villages<sup>1</sup>/Kelurahan Having Health Facilities by Subdistrict in Ogan Komering Ulu Regency, 2018–2020 .....</i>	108
4.2.2	Jumlah Tenaga Kesehatan Menurut Kecamatan di Kabupaten Ogan Komering Ulu, 2020 <i>Number of Medical Personnel by Sub District in Ogan Komering Ulu, 2020.....</i>	114
4.2.3	Jumlah Rumah Sakit Umum, Rumah Sakit Khusus, Rumah Sakit/Rumah Bersalin, Puskesmas, Klinik/Balai Kesehatan, Posyandu, dan Polindes Menurut Kecamatan di Kabupaten Ogan Komering Ulu, 2019 dan 2020 <i>Number of General Hospital, Special Hospital, Maternity Hospital and Public Health Center, Medical Clinic, Integrated Service Post, Village Maternity Cottage by Sub District in Ogan Komering Ulu Regency, 2019 and 2020 .....</i>	116
4.2.4	Persentase Penduduk yang Mempunyai Keluhan Kesehatan Selama Sebulan Terakhir Menurut Kecamatan di Kabupaten Ogan Komering Ulu, 2015–2020 <i>Percentage of People Who Had Health Complaint During a Month Prior to The Survey by Subdistrict in Ogan Komering Ulu Regency, 2015–2020 .....</i>	119
4.2.5	Jumlah Dokter Spesialis, Dokter Umum, dan Dokter Gigi Menurut Sarana Pelayanan Kesehatan di Kabupaten Ogan Komering Ulu, 2020 <i>Number of Specialist Doctor, Generalist Doctor, and Dentist by Type of Health Facility in Ogan Komering Ulu Regency, 2020.....</i>	120
4.2.6	Jumlah Kasus 10 Penyakit Terbanyak di Kabupaten Ogan Komering Ulu, 2020 .....	121
4.2.7	Jumlah Bayi Lahir, Bayi Berat Badan Lahir Rendah (BBLR), BBLR Dirujuk, dan Bergizi Buruk Menurut Kecamatan di Kabupaten Ogan Komering Ulu, 2020 .....	121
	<i>Number of Births, Babies with Low Birth Weights (LBW), Treated LBW,</i>	

	<i>and Malnutrition Cases by Subdistricts in Ogan Komering Ulu Regency, 2020</i> .....	122
4.2.8	Jumlah Ibu Hamil, Melakukan Kunjungan K1, Melakukan Kunjungan K4, Kurang Energi Kronis (KEK), dan Mendapat Tablet Zat Besi (Fe) di Kabupaten Ogan Komering Ulu, 2016-2020 <i>Number of Pregnant Women, Those with One Visit and four Visits of Antenatal Care, Chronic Energy Deficiency (CED), and Receiving Iron Supplement in Ogan Komering Ulu Regency, 2016-2020</i> .....	123
4.2.9	Jumlah Remaja Usia 15-24 Tahun yang Mendapat Penyuluhan Tentang Kesehatan Reproduksi (Kespro), HIV/AIDS, dan Keluarga Berencana (KB) Menurut Kecamatan di Kabupaten Ogan Komering Ulu, 2020 .....	
	<i>Number of Young People Aged 15-24 Who Had Counselling on Reproductive Health , HIV/AIDS, and Family Planning by Subdistricts in Ogan Komering Ulu Regency, 2020</i> .....	124
4.2.10	Jumlah Kasus HIV/AIDS, IMS, DBD, Diare, TB, dan Malaria Menurut Kecamatan di Kabupaten Ogan Komering Ulu, 2020 <i>Number of Cases of HIV/AIDS, Sexually Transmitted Infection, Dengue Fever, Diarrhea, Tuberculosis (TB) and Malaria by Subdistricts in Ogan Komering Ulu Regency, 2020</i> .....	125
4.2.11	Jumlah Pasangan Usia Subur dan Peserta KB Aktif Menurut Kecamatan di Kabupaten Ogan Komering Ulu, 2019..... <i>Number of Eligible Couples and Family Planning Participants by Subdistricts in Ogan Komering Ulu Regency, 2019</i> .....	126
<b>4.3</b>	<b>AGAMA DAN SOSIAL LAINNYA</b>	
	<b>RELIGION AND OTHER SOCIAL AFFAIRS</b>	
4.3.1	Jumlah Penduduk Menurut Kecamatan dan Agama yang Dianut di Kabupaten Ogan Komering Ulu, 2020 <i>Population by Subdistrict and Religion in Ogan Komering Ulu Regency, 2020</i> .....	128
4.3.2	Jumlah Tempat Peribadatan Menurut Kecamatan di Kabupaten Ogan Komering Ulu, 2020 <i>Number of Places of Worship by Subdistrict in Ogan Komering Ulu Regency, 2020</i> .....	129
4.3.3	Jumlah Desa <sup>1</sup> /Kelurahan yang Mengalami Bencana Alam <sup>2</sup> Menurut	

	Kecamatan di Kabupaten Ogan Komering Ulu, 2014, 2018, dan 2019 <i>Number of Villages<sup>1</sup>/Kelurahan that Had Natural Disaster<sup>2</sup> by Subdistrict in Ogan Komering Ulu Regency, 2014, 2018, dan 2019.....</i>	130
<b>4.4</b>	<b>KEMISKINAN</b>	
	<b>POVERTY</b>	
4.4.1	Garis Kemiskinan, Jumlah, dan Persentase Penduduk Miskin di Kabupaten Ogan Komering Ulu, 2013–2020 <i>Poverty Line, Number, and Percentage of Poor People in Ogan Komering Ulu Regency, 2013–2020.....</i>	133
4.4.2	Indeks Kedalaman Kemiskinan dan Indeks Keparahan Kemiskinan di Kabupaten Ogan Komering Ulu, 2013–2020 <i>Poverty Gap Index and Poverty Severity Index in Ogan Komering Ulu Regency, 2013–2020.....</i>	134
4.4.3	Jumlah Keluarga Menurut Kecamatan dan Klasifikasi Keluarga di Kabupaten Ogan Komering Ulu, 2020 <i>Number of Households by Subdistrict and Household Classification in Ogan Komering Ulu Regency, 2020</i>	
<b>4.5</b>	<b>KRIMINALITAS/CRIME</b>	
4.5.1	Jumlah Tindak Pidana Menurut Kepolisian Resort di Kabupaten Ogan Komering Ulu, 2017-2020 <i>Number of Reported Criminal Cases by District Police in Ogan Komering Ulu Regency, 2017-2020.....</i>	136
4.5.2	Persentase Penyelesaian Tindak Pidana Menurut Kepolisian Resort di Kabupaten Ogan Komering Ulu, 2017-2020..... <i>Percentage of Crime Clearance Rate by District Police Office in Ogan Komering Ulu Regency, 2017-2020.....</i>	137
4.5.3	Jumlah Kecelakaan dan Korban Lalu Lintas Menurut Bulan di Kabupaten Ogan Komering Ulu, 2019..... <i>Number of Traffic Accidents and Victims by Month in Ogan Komering Ulu Regency, 2019.....</i>	138
4.5.4	Jumlah Narapidana/Tahanan Menurut Bulan dan Jenis Kelamin di Kabupaten Ogan Komering Ulu, 2019 <i>Number of Prisoners by Month and Sex in Ogan Komering Ulu Regency, 2019.....</i>	139

<b>5.</b>	<b>PERTANIAN, KEHUTANAN, PETERNAKAN, DAN PERIKANAN/ AGRICULTURE, FORESTRY, LIVESTOCK, AND FISHERY</b>	
<b>5.1</b>	<b>HORTIKULTURA</b>	
	<b>HORTICULTURE</b>	
5.1.1	Luas Panen Tanaman Sayuran Menurut Kecamatan dan Jenis Tanaman di Kabupaten Ogan Komering Ulu (ha), 2019 dan 2020 <i>Harvested Area of Vegetables by Subdistrict and Kind of Plant in Ogan Komering Ulu Regency (ha), 2019 and 2020</i> .....	154
5.1.2	Produksi Tanaman Sayuran Menurut Kecamatan dan Jenis Tanaman di Kabupaten Ogan Komering Ulu (kuintal), 2019 dan 2020 <i>Production of Vegetables by Subdistrict and Kind of Plant in Ogan Komering Ulu Regency (quintal), 2019 and 2020</i> .....	158
5.1.3	Luas Panen Tanaman Sayuran dan Buah-buahan Semusim Menurut Jenis Tanaman di Kabupaten Ogan Komering Ulu (ha), 2017–2020 <i>Harvested Area of Seasonal Vegetables and Fruits by Kind of Plant in Ogan Komering Ulu Regency (ha), 2017–2020</i> .....	162
5.1.4	Produksi Tanaman Sayuran dan Buah-buahan Semusim Menurut Jenis Tanaman di Kabupaten Ogan Komering Ulu (kuintal), 2017–2020 <i>Production of Seasonal Vegetables and Fruits by Kind of Plant in Ogan Komering Ulu Regency (quintal), 2017–2020</i> .....	164
5.1.5	Luas Panen Tanaman Biofarmaka Menurut Kecamatan dan Jenis Tanaman di Kabupaten Ogan Komering Ulu (m <sup>2</sup> ), 2019 dan 2020 <i>Harvested Area of Medicinal Plants by Subdistrict and Kind of Plant in Ogan Komering Ulu Regency (m<sup>2</sup>), 2019 and 2020</i> .....	166
5.1.6	Produksi Tanaman Biofarmaka Menurut Kecamatan dan Jenis Tanaman di Kabupaten Ogan Komering Ulu (kg), 2019 and 2020 <i>Production of Medicinal Plants by Subdistrict and Kind of Plant in Ogan Komering Ulu Regency (kg), 2019 and 2020</i> .....	168
5.1.7	Luas Panen Tanaman Biofarmaka Menurut Jenis Tanaman di Kabupaten Ogan Komering Ulu (m <sup>2</sup> ), 2017–2020 <i>Harvested Area of Medicinal Plants by Kind of Plant in Ogan Komering Ulu Regency (m<sup>2</sup>), 2017–2020</i> .....	170
5.1.8	Produksi Tanaman Biofarmaka Menurut Jenis Tanaman di Kabupaten Ogan Komering Ulu (kg), 2017–2020	

	<i>Production of Medicinal Plants by Kind of Plant in Ogan Komering Ulu Regency (kg), 2017–2020</i> .....	171
5.1.9	Luas Panen Tanaman Hias Menurut Kecamatan dan Jenis Tanaman di Kabupaten Ogan Komering Ulu (m <sup>2</sup> ), 2019 and 2020 <i>Harvested Area of Ornamental Plants by Subdistrict and Kind of Plant in Ogan Komering Ulu Regency (m<sup>2</sup>), 2019 and 2020</i> .....	172
5.1.10	Produksi Tanaman Hias Menurut Kecamatan dan Jenis Tanaman di Kabupaten Ogan Komering Ulu (tangkai), 2019 and 2020 <i>Production of Ornamental Plants by Subdistrict and Kind of Plant in Ogan Komering Ulu Regency (stalks), 2019 and 2020</i> .....	174
5.1.11	Luas Panen Tanaman Hias Menurut Jenis Tanaman di Kabupaten Ogan Komering Ulu (m <sup>2</sup> ), 2017–2020 <i>Harvested Area of Ornamental Plants by Kind of Plant in Ogan Komering Ulu Regency (m<sup>2</sup>), 2017–2020</i> .....	176
5.1.12	Produksi Tanaman Hias Menurut Jenis Tanaman di Kabupaten Ogan Komering Ulu (tangkai), 2017–2020 <i>Production of Ornamental Plants by Kind of Plant in Ogan Komering Ulu Regency (stalks), 2017–2020</i> .....	178
5.1.13	Produksi Buah-buahan Menurut Kecamatan dan Jenis Tanaman di Kabupaten Ogan Komering Ulu (kuintal), 2019 and 2020 <i>Production of Fruits by Subdistrict and Kind of Plant in Ogan Komering Ulu Regency (kuintal), 2019 and 2020</i> .....	180
5.1.14	Produksi Buah–Buahan dan Sayuran Tahunan Menurut Jenis Tanaman di Kabupaten Ogan Komering Ulu (ton), 2017–2020 <i>Production of Annual Fruits and Vegetables by Kind of Plant in Ogan Komering Ulu Regency (ton), 2017–2020</i> .....	183
<b>5.2</b>	<b>PERKEBUNAN</b>	
	<b>ESTATE CROPS</b>	
5.2.1	Luas Areal Tanaman Perkebunan Menurut Kecamatan dan Jenis Tanaman di Kabupaten Ogan Komering Ulu (ha), 2019 dan 2020 <i>Planted Area of Estate Crops by Subdistrict and Type of Crops in Ogan Komering Ulu Regency (ha), 2019 and 2020</i> .....	185
5.2.2	Produksi Perkebunan Menurut Kecamatan dan Jenis Tanaman di Kabupaten Ogan Komering Ulu (ton), 2019 dan 2020 <i>Production of Estate by Subdistrict and Type of Crops in Ogan</i>	



	Halaman Page
<i>Komering Ulu Regency (ton), 2019 and 2020</i> .....	189
<b>5.3 TANAMAN PANGAN</b>	
<b>FOOD CROPS</b>	
5.3.1 Luas Lahan Sawah Menurut Kecamatan dan jenis Pengairan di Kabupaten Ogan Komering Ulu (hektar), 2020 ..... <i>Area of Wetland by Subdistrict and Type of Irrigation in Ogan Komering Ulu Regency (hectar), 2020</i> .....	193
5.3.2 Luas Lahan Tegal / Kebun, Ladang / Huma, dan lahan yang sementara tidak diusahakan Menurut Kecamatan di Kabupaten Ogan Komering Ulu (hektar), 2020 <i>Area of Dry field/garden, sifting cultivation, land and temporarily and unused land by Subdistrict in Ogan Komering Ulu Regency (hectar), 2020</i> .....	194
5.3.3 Luas Panen Padi Sawah dan Padi Ladang Menurut Kecamatan di Kabupaten Ogan Komering Ulu (hektar), 2020 <i>Harvested area wetland and dryland paddy according to sub-district in Ogan Komering Ulu Regency (hectar), 2020</i> .....	195
5.3.4 Luas Panen Jagung, Kedelai, Kacang Tanah, Kacang Hijau, Ubi Kayu, Ubi Jalar Menurut Kecamatan di Kabupaten Ogan Komering Ulu (hektar), 2020 <i>Harvested Area of Maize, Soybean, Peanut, Mungbean, Cassava, and Sweet Potato by Subdistrict in Ogan Komering Ulu Regency (hectar), 2020</i> .....	196
<b>5.4 PETERNAKAN</b>	
<b>LIVESTOCK</b>	
5.4.1 Jumlah Ternak yang Dipotong Menurut Kecamatan dan Jenis Ternak di Kabupaten Ogan Komering Ulu, 2020 <i>Livestock Slaughtered by Sub District and Kind of Livestock in Ogan Komering Ulu Regency, 2020</i> .....	198
<b>5.5 PERIKANAN</b>	
<b>FISHERY</b>	
5.5.1 Jumlah Rumah Tangga Perikanan Tangkap Menurut Kecamatan dan Subsektor di Kabupaten Ogan Komering Ulu, 2019 dan 2020 <i>Number of Fish Capture Households by Subdistrict and Subsector in Ogan Komering Ulu Regency, 2019 and 2020</i> .....	200

5.5.2	Produksi Perikanan Tangkap Menurut Kecamatan dan Subsektor di Kabupaten Ogan Komering Ulu (ton), 2019-2020 <i>Production of Fish Capture by Subdistrict and Subsector in Ogan Komering Ulu Regency (ton), 2019-2020</i> .....	201
5.5.3	Jumlah Rumah Tangga Perikanan Budidaya Menurut Kecamatan dan Jenis Budidaya di Kabupaten Ogan Komering Ulu, 2020..... <i>Number of Aquaculture Households by Subdistrict and Type of Aquaculture in Ogan Komering Ulu Regency, 2020</i> .....	202
5.5.4	Produksi Perikanan Budidaya Menurut Kecamatan dan Subsektor di Kabupaten Ogan Komering Ulu (ton), 2020 <i>Production of Fish Capture by Subdistrict and Subsector in Ogan Komering Ulu Regency (ton), 2020</i> .....	204
5.5.5	Jumlah Perahu/Kapal Menurut Kecamatan dan Jenis Kapal di Kabupaten Ogan Komering Ulu, 2020 .....	206
<b>5.6</b>	<b>KEHUTANAN</b>	
	<b>FORESTY</b>	
5.6.1	Luas Kawasan Hutan dan Perairan Menurut Kecamatan di Kabupaten Ogan Komering Ulu (hektar), 2020 <i>Forest and Inland Water Area by Subdistrict in Ogan Komering Ulu Regency (hectare), 2020</i> .....	207
<b>6.</b>	<b>INDUSTRI, PERTAMBANGAN, DAN ENERGI/INDUSTRY, MINING, AND ENERGY</b>	
6.1	Daya Terpasang, Produksi, dan Distribusi Listrik PT. PLN (Persero) pada Cabang/Ranting PLN Menurut Kecamatan di Kabupaten Ogan Komering Ulu, 2020 <i>Installed Electricity Power, Production, and Distribution of PT. PLN (Persero) at PLN Branch by Subdistrict In Ogan Komering Ulu Regency, 2020</i> .....	216
6.2	Jumlah Pelanggan Listrik Menurut Kecamatan di Kabupaten Ogan Komering Ulu, 2016-2020 <i>Number of Electricity Customers by Subdistrict in Ogan Komering Ulu Regency, 2016-2020</i> .....	217
6.3	Jumlah Pelanggan dan Air yang Disalurkan Menurut Kecamatan di	

	Kabupaten Ogan Komering Ulu, 2020 <i>Number of Customers and Distributed Water by Subdistrict in Ogan Komering Ulu Regency, 2020</i> .....	218
6.4	Jumlah Pelanggan dan Air yang Disalurkan Menurut Pelanggan di Kabupaten Ogan Komering Ulu, 2020 ..... <i>Number of Customer and Distributed Clean Water by Type of Customers in Ogan Komering Ulu Regency, 2020</i> .....	219
6.5	Jumlah Produksi Air Minum dan Distribusinya di Kabupaten Ogan Komering Ulu, 2020 ..... <i>Total of Drinking Water's Production and Distribution in Ogan Komering Ulu Regency, 2020</i> .....	220
6.6	Jumlah dan Jenis Bahan Kimia yang Digunakan Perusahaan Air Minum di Kabupaten Ogan Komering Ulu, 2020 <i>Number and Kind of Chemical Material Used by Water Supply Establishment of Ogan Komering Ulu Regency, 2020</i> .....	221
6.7	Jumlah Perusahaan, Tenaga Kerja, dan Nilai Produksi Menurut Kelompok Industri di Kabupaten Ogan Komering Ulu, 2019 dan 2020 <i>Number of Establishment, Employees, and Production Value by Industrial Group in Ogan Komering Ulu Regency, 2019 and 2020</i> .....	222
<b>7.</b>	<b>PARIWISATA/TOURISM</b>	
7.1	Jumlah Rumah Makan/Restoran Menurut Kecamatan di Kabupaten Ogan Komering Ulu, 2017–2020 <i>Number of Restaurants by Subdistrict in Ogan Komering Ulu Regency, 2017–2020</i> .....	231
7.2	Jumlah Akomodasi Hotel Menurut Kecamatan di Ogan Komering Ulu, 2019 dan 2020 <i>Number of Hotel Accomodations by Subdistrict in Ogan Komering Ulu Regency, 2019 and 2020</i> .....	232
7.3	Jumlah Wisatawan Mancanegara dan Domestik di Ogan Komering Ulu, 2016–2020 <i>Number of International and Domestic Visitors in Ogan Komering Ulu Regency, 2016–2020</i> .....	233
7.4	Daftar Nama Objek Wisata Menurut Kecamatan di Ogan Komering Ulu, 2020 <i>List of Tourism Attraction by Subdistrict in Ogan Komering Ulu</i>	

Regency, 2020 ..... 234

**8. TRANSPORTASI DAN KOMUNIKASI/TRANSPORTATION AND COMMUNICATION**

**8.1 TRANSPORTASI**

**TRANSPORTATION**

8.1.1 Panjang Jalan<sup>1</sup> Menurut Tingkat Kewenangan Pemerintahan di Kabupaten Ogan Komering Ulu (km), 2018–2020  
*Length of Roads<sup>1</sup> by Level of Government Authority in Ogan Komering Ulu Regency (km), 2018–2020.....* 244

8.1.2 Panjang Jalan Menurut Jenis Permukaan Jalan di Kabupaten Ogan Komering Ulu (km), 2018–2020  
*Length of Roads by Type of Road Surface in Ogan Komering Ulu Regency (km), 2018–2020.....* 245

8.1.3 Panjang Jalan Menurut Kondisi Jalan di Kabupaten Ogan Komering Ulu (km), 2018–2020  
*Length of Roads by Condition of Roads in Ogan Komering Ulu Regency (km), 2018–2020.....* 246

8.1.4 Panjang Jalan Menurut Kecamatan dan Pemerintahan yang Berwenang Mengelolanya di Kabupaten Ogan Komering Ulu (km), 2020  
*Length of Roads by Subdistrict and Level of Government Authority in Ogan Komering Ulu Regency (km), 2020.....* 247

8.1.5 Panjang Jalan Menurut Kecamatan dan Jenis Permukaan Jalan di Kabupaten Ogan Komering Ulu (km), 2020  
*Length of Roads by Subdistrict and Type of Road Surface in Ogan Komering Ulu Regency (km), 2020.....* 248

8.1.6 Panjang Jalan Menurut Kecamatan dan Kondisi Jalan di Kabupaten Ogan Komering Ulu (km), 2020  
*Length of Roads by Subdistrict and Road Condition in Ogan Komering Ulu Regency (km), 2020.....* 249

8.1.7 Jumlah Kendaraan Bermotor Menurut Kecamatan dan Jenis Kendaraan di Kabupaten Ogan Komering Ulu, 2020  
*Number of Motor Vehicles by Subdistrict and Type of Vehicle in Ogan Komering Ulu Regency, 2020.....* 250

**8.2 KOMUNIKASI**

**COMMUNICATION**

8.2.1	Jumlah Kantor Pos Pembantu Menurut Kecamatan di Kabupaten Ogan Komering Ulu, 2017–2020 <i>Number of Post Offices Subsidiaries by Subdistrict in Ogan Komering Ulu Regency, 2017–2020</i> .....	251
<b>9.</b>	<b>PERBANKAN, KOPERASI, DAN HARGA-HARGA/BANKING, COOPERATIVE, AND PRICES</b>	
9.1	Jumlah Koperasi Aktif Menurut Kecamatan di Kabupaten Ogan Komering Ulu, 2017–2020 <i>Number of Active Cooperative by Subdistrict in Ogan Komering Ulu Regency, 2017–2020</i> .....	258
9.2	Jumlah Koperasi Menurut Jenis Koperasi dan Kecamatan di Kabupaten Ogan Komering Ulu, 2020 <i>Number of Cooperative by Kind of Cooperative and Subdistrict in Ogan Komering Ulu Regency, 2020</i> .....	259
9.3.	Indeks Harga Konsumen per Bulan Menurut Kelompok Pengeluaran di Kota Palembang (2018=100), 2020 <i>Consumer Price Index per Month by Expenditure Group in Palembang Municipality (2018=100), 2020</i> .....	260
9.4.	Indeks Harga Konsumen per Bulan Menurut Kelompok Pengeluaran di Kota Lubuklinggau (2018=100), 2020 <i>Consumer Price Index per Month by Expenditure Group in Palembang Municipality (2018=100), 2020</i> .....	263
9.5.	Laju Inflasi Bulanan Menurut Kelompok Pengeluaran di Kota Palembang (2018=100), 2020 <i>Monthly Inflation Rate by Expenditure Group in Palembang Municipality (2018=100), 2020</i> .....	266
9.5.	Laju Inflasi Bulanan Menurut Kelompok Pengeluaran di Kota Lubuklinggau (2018=100), 2020 <i>Monthly Inflation Rate by Expenditure Group in Lubuklinggau Municipality (2018=100), 2020</i> .....	269

**10. PENGELUARAN PENDUDUK/POPULATION EXPENDITURE**

10.1.1	Pengeluaran Rata - Rata per Kapita Sebulan Menurut Kelompok Makan dan Bukan Makanan di Kabupaten Ogan Komering Ulu, 2016 - 2020 <i>Monthly Average per Capita by Group of Food and Non Food Expenditure in Ogan Komering Ulu Regency, 2016 - 2020.....</i>	279
10.1	Rata-rata Pengeluaran per Kapita Sebulan Menurut Kelompok Komoditas (rupiah) di Kabupaten Ogan Komering Ulu, 2019 dan 2020 <i>Monthly Average Expenditure per Capita by Commodity Group (rupiahs) in Ogan Komering Ulu Regency, 2019 and 2020.....</i>	281
10.2	Persentase Pengeluaran per Kapita Sebulan Menurut Kelompok Komoditas di Kabupaten Ogan Komering Ulu, 2019 dan 2020 <i>Percentage of Monthly Expenditure per Capita by Commodity Group in Ogan Komering Ulu Regency, 2019 and 2020.....</i>	282
10.3	Persentase Penduduk Menurut Golongan Pengeluaran Per Kapita Sebulan di Kabupaten Ogan Komering Ulu, 2019 dan 2020 <i>Percentage of Population by Per Capita Spending Group a Month in Ogan Komering Ulu Regency, 2019 dan 2020.....</i>	283
10.4	Pengeluaran Rata-rata Perkapita Sebulan Menurut Golongan Pengeluaran dan Kelompok Barang di Kabupaten Ogan Komering Ulu (rupiah), 2020 <i>Average Expenditure Per Capita Per Month by Expenditure Class and Commodity Group in Ogan Komering Ulu Regency (rupiahs), 2020.....</i>	284
<b>11.</b>	<b>PERDAGANGAN/TRADE</b>	
11.1	Jumlah Sarana Perdagangan Menurut Jenisnya di Kabupaten Ogan Komering Ulu, 2017–2020 <i>Number of Trading Facilities by Type of Facility in Ogan Komering Ulu Regency, 2017–2020.....</i>	292
11.2	Jumlah Perusahaan Menurut Bentuk Badan Hukum di Kabupaten Ogan Komering Ulu, 2017–2020 <i>Number of Establishments by Type of Business Entity in Ogan Komering Ulu Regency, 2017–2020.....</i>	293
11.3	Stok Beras di Perum BULOG Sub Divre Kabupaten Ogan Komering Ulu dirinci menurut bulan, 2018	

<i>Stock for Rice in Perum BULOG Sub Divre of Ogan Komering Ulu Regency by Month, 2018 .....</i>	294
--	-----

**12. SISTEM NERACA REGIONAL/SYSTEM OF REGIONAL ACCOUNTS**

12.1.	Produk Domestik Regional Bruto Atas Dasar Harga Berlaku Menurut Lapangan Usaha di Kabupaten Ogan Komering Ulu (miliar rupiah), 2016–2020 <i>Gross Regional Domestic Product at Current Market Prices by Industry in Ogan Komering Ulu Regency (billion rupiahs), 2016–2020 .....</i>	307
12.2	Produk Domestik Regional Bruto Atas Dasar Harga Konstan 2010 Menurut Lapangan Usaha di Kabupaten Ogan Komering Ulu (miliar rupiah), 2016–2020 <i>Gross Regional Domestic Product at 2010 Constant Market Prices by Industry in Ogan Komering Ulu Regency (billion rupiahs), 2016–2020..</i>	309
12.3	Distribusi Persentase Produk Domestik Regional Bruto Atas Dasar Harga Berlaku Menurut Lapangan Usaha di Kabupaten Ogan Komering Ulu, 2016–2020 <i>Percentage Distribution of Gross Regional Domestic Product at Current Market Prices by Industry in Ogan Komering Ulu Regency, 2016–2020.</i>	311
12.4	Laju Pertumbuhan Produk Domestik Regional Bruto Atas Dasar Harga Konstan 2010 Menurut Lapangan Usaha di Kabupaten Ogan Komering Ulu (persen), 2016–2020 <i>Growth Rate of Gross Regional Domestic Product at 2010 Constant Market Prices by Industry in Ogan Komering Ulu Regency (percent), 2016–2020 .....</i>	313
12.5	Produk Domestik Regional Bruto Atas Dasar Harga Berlaku Menurut Pengeluaran (Juta Rupiah), 2015–2019 .....	315
12.6	Produk Domestik Regional Bruto Atas Dasar Harga Konstan 2010 Menurut Pengeluaran (Juta Rupiah), 2015–2019 .....	316
12.7	Distribusi Persentase Produk Domestik Regional Bruto Atas Dasar Harga Berlaku Menurut Pengeluaran, 2015–2019..... <i>Percentage Distribution of Gross Regional Domestic Product at</i>	



	Halaman Page
	317
12.8	318
<b>13. PERBANDINGAN ANTAR KABUPATEN/KOTA/ REGENCY/ MUNICIPAL COMPARISON</b>	
13.1	325
13.2	326
13.3	327
13.4	328
13.5	329
13.6	330



## DAFTAR GAMBAR/LIST OF FIGURES

		Halaman Page
1.1	Luas Daerah menurut Kecamatan (%), 2020 <i>Area of Subdistrict (%), 2020 .....</i>	6
1.2	Jarak dari Ibukota Kecamatan ke Ibukota Kabupaten Ogan Komering Ulu (km), 2020 <i>Distance between Regency/Municipality Capital and Province Capital in Jawa Tengah Province (km), 2020.....</i>	7
2.1	Jumlah Desa/ Kelurahan Menurut Kecamatan di Kabupaten Ogan Komering Ulu, 2020 <i>Number of Villages by Subdistrict in Ogan Komering Ulu Regency, 2020.....</i>	22
3.1	Jumlah Penduduk Menurut Kecamatan di Kabupaten Ogan Komering Ulu (jiwa), 2020 <i>Population by Sub District in Ogan Komering Ulu Regency, 2020.....</i>	46
3.2	Piramida Penduduk di Kabupaten Ogan Komering Ulu, 2020 <i>Population Pyramid of Ogan Komering Ulu Regency, 2020.....</i>	47
4.1	Rasio Murid terhadap Guru di Kabupaten Ogan Komering Ulu, 2020/2021 <i>Students to Teacher Ratio in Ogan Komering Ulu Regency, 2020/2021</i>	74
5.1	Produksi Perkebunan Menurut Jenis Tanaman di Kabupaten Ogan Komering Ulu (ton),2019 dan 2020 <i>Production of Estate by Type of Crops in Ogan Komering Ulu Regency (ton), 2019 and 2020 .....</i>	152
5.2	Produksi Buah - Buahan Tahunan Menurut Jenis Tanaman di Kabupaten Ogan Komering Ulu (ton), 2017 - 2020 <i>Production of Annual Fruits by Kind of Plant in Ogan Komering Ulu Regency (ton), 2017 - 2020.....</i>	153
6.1	Jumlah Pelanggan dan Air yang Disalurkan Menurut Pelanggan di Kabupaten Ogan Komering Ulu, 2020 <i>Number of Customer and Distributed Clean Water by Type of Custommers in Ogan Komering Ulu Regency, 2020.....</i>	215

7.1	Jumlah Wisatawan Domestik di Kabupaten Ogan Komering Ulu, 2016 - 2020 <i>NUmber of Domestic Visitors in Ogan Komering Ulu Regency, 2016 - 2020</i> .....	228
8.1	Panjang Jalan Menurut Tingkat Kewenangan Pemerintahan di Kabupaten Ogan Komering Ulu (km), 2020 <i>Length of Roads by Level of Government Authority in Ogan Komering Ulu Regency (km), 2020</i> .....	240
8.2	Panjang Jalan Menurut KOndisi Jalan di Kabupaten Ogan Komering Ulu (km), 2018 - 2020 <i>Length of Roads by Confiton of Roads in Ogan Komering Ulu Regency (km), 2018 - 2020</i> .....	241
9.1	Jumlah Koperasi Menurut Jenis Koperasi di Kabupaten Ogan Komering Ulu, 2020 <i>Number of Cooperative by Kind of Cooperative in Ogan Komering Ulu Regency, 2020</i> .....	255
10.2	Presentase Penduduk Menurut Golongan Pengeluaran Per Kapita Sebulan di Kabupaten Ogan Komering Ulu, 2020 <i>Percentage of Population by Expenditure per Capita per Month Class in Ogan Komering Ulu Regency, 2020</i>	
11.1	Jumlah Perusahaan Menurut Bentuk Badan Hukum di Kabupaten Ogan Komering Ulu, 2016 - 2020 <i>Number of Establishments by Type of Business Entity in Ogan Komering Ulu Regency, 2016 - 2020</i> .....	288
11.2	Persentase Perusahaan Menurut Bentuk Badan Hukum di Kabupaten Ogan Komering Ulu, 2020 <i>Percentage of Establishments by Type of Business Entity in Ogan Komering Ulu Regency, 2020</i> .....	289
12.1	Produk Dometsik Regional Bruto Atas Dasar Harga Berlaku dan Harga Konstan 2010 Menurut Lapangan Usaha (miliar rupiah), 2016 - 2020 <i>Gross Regional Domestic Product at Current Market Prices and 2010 Constant Market Prices by Industry (billion rupiahs), 2016 - 2020</i> .....	303
12.2	Laju Pertumbuhan Produk Domestik Regional Bruto Atas Dasar Harga Konstan 2010 Menurut Lapangan Usaha di	

	Kabupaten Ogan Komering Ulu (persen), 2016 - 2020 <i>Growth Rate of Gross Regional Domestic Product at 2010 Contant Market Prices by Industry in Ogan Komering Ulu Regency (percent), 2016 - 2020</i> .....	304
13.1	Jumlah Penduduk Miskin Menurut Kabupaten/ Kota di Provinsi Sumatera Selatan (ribu), 2020 <i>Number of Poor Population by Regency/Municipality in Sumatera Selatan Province (thousand), 2020</i> .....	321
13.2	Indeks Pembangunan Manusia Menurut Kabupaten/ Kota di Provinsi Sumatera Selatan, 2020 <i>Human Development Index by Regency/ City in Sumatera Selatan Province, 2020</i> .....	322

## PENJELASAN UMUM/EXPLANATORY NOTES

Tanda-tanda, satuan-satuan, dan lain-lainnya yang digunakan dalam publikasi ini adalah sebagai berikut:

*Symbols, measurement units, and acronyms which are used in this publication, are as follows:*

### 1. TANDA-TANDA/SYMBOLS

Data tidak tersedia/Data not available .....	: ...
Tidak ada atau nol /Null or zero .....	: -
Data dapat diabaikan/Data negligible .....	: 0
Tanda decimal/Decimal point .....	: ,
Data tidak dapat ditampilkan/Not applicable .....	: NA
Angka estimasi/Estimated figures .....	: e
Angka diperbaiki/Revised figures .....	: r
Angka sementara/Preliminary figures .....	: x
Angka sangat sementara/Very preliminary figures .....	: xx
Angka sangat sangat sementara/Very very preliminary figures .....	: xxx

### 2. SATUAN/UNITS

barel/barrel .....	: 158,99 liter/litres = 1/6,2898 m <sup>3</sup>
hektar (ha)/hectare (ha) .....	: 10 000 m <sup>2</sup>
kilometer (km)/kilometres (km) .....	: 1 000 meter/meters (m)
knot/knot .....	: 1,8523 km/jam (km/hour)
kuintal/quintal .....	: 100 kg
KWh .....	: 1 000 Watt hour
MWh .....	: 1 000 KWh
liter (untuk beras)/litre (for rice) .....	: 0,80 kg
MMSCF .....	: 1/35,3 m <sup>3</sup>
metrik ton (m.ton)/metric ton (m. ton) .....	: 0,98421 long ton = 1 000 kg
ons/ounce .....	: 28,31 gram/grams
ton .....	: 1 000 kg

Satuan lain: buah, dus, butir, helai/lembar, kaleng, batang, pulsa, ton kilometer (ton-km), jam, menit, persen (%).

*Other units: unit, pack, pieces, sheet, tin, pulse, ton-kilometres(ton-km), hour, minute, percent (%).*

Perbedaan angka di belakang koma disebabkan oleh pembulatan angka.  
*The difference in decimal numbers is caused by rounding.*



## DAFTAR SINGKATAN/ LIST OF ABBREVIATIONS

SI	: Stasiun Iklim
SIMPK	: Stasiun Meteorologi Pertanian Khusus
t.t	: Tempat tidur
BCG	: Bacillus Calmette Guerin
DPT	: Difteri, Pertusis, Tetanus
TT	: Tetanus Toxoid
IOT	: Industri Obat Tradisional/ <i>Traditional Medicine Industry</i>
IKOT	: Industri Kecil Obat Tradisional/ <i>Traditional Medicine Small</i>
Alkes	: Alat kesehatan/ <i>Health Kits</i>
PKRT	: Perbekalan Kesehatan Rumah tangga/ <i>Household Health Logistics</i>
Kompl	: Komplemen/ <i>Complement</i>
IRTP	: Industri Pangan Produksi Rumah Tangga/ <i>Foods Home Industry</i>
PBF	: Pedagang Besar Farmasi/ <i>Pharmacy Whole-seller</i>
GFK	: Gudang Farmasi Kab/Kota/Regency/ <i>Municipality Pharmacy Warehouse</i>
RB	: Rumah Bersalin/ <i>Delivery House</i>
Pustu	: Puskesmas pembantu/ <i>Auxiliary Public Health Center</i>
BP	: Balai Pengobatan/ <i>Polyclinic</i>
TPS	: Tempat Pembuangan Sementara / <i>landfill</i>
Jamkesmas	: Jaminan kesehatan masyarakat miskin/ <i>Poor public health insurance</i>
PJKMU	: Program Jaminan Kesehatan Masyarakat Umum
SIUP	: Surat Ijin Usaha Perdagangan/ <i>Trading Permission Letter</i>
TDP	: Tanda Daftar Perusahaan/ <i>Company Registration Identity</i>
API	: Angka Pengenal Importir/ <i>Importer's Identity Number</i>





## Statistik Kunci, 2018–2020 Key Statistics, 2018–2020

Rincian/Description	Satuan/Unit	2018	2019	2020
(1)	(2)	(5)	(6)	(7)
<b>GEOGRAFI/GEOGRAPHY</b>				
Luas Wilayah/ <i>Total Area</i>	km <sup>2</sup> /sq.km	4 797,06	4 797,06	4 797,06
Jumlah Desa/ Kelurahan/ <i>Number of Villages</i>	-	157	157	157
<b>SOSIAL/SOCIAL</b>				
Penduduk <sup>1</sup> / <i>Population</i> <sup>1</sup>	ribu/ <i>thousand</i>	364,26	368,76	367,60
Kepadatan Penduduk <sup>1</sup> / <i>Population Density</i> <sup>1</sup>	per km <sup>2</sup> /per sq.km <sup>2</sup>	75,80	77	77
Tingkat Partisipasi Angkatan Kerja -TPAK <sup>2</sup> <i>Labour Force Participation Rate-LFPR</i> <sup>2</sup>	%	66,41	68,72	70,50
Tingkat Pengangguran Terbuka-TPT <sup>2</sup> <i>Unemployment Rate-UR</i> <sup>2</sup>	%	4,61	4,55	6,01
Penduduk Miskin <sup>3</sup> / <i>Poor People</i> <sup>4</sup>	Ribu/ <i>Thousands</i>	45,71	46,84	47,30
Persentase Penduduk Miskin <sup>4</sup> <i>Percentage of Poor People</i> <sup>4</sup>	%	12,61	12,77	12,75
Garis Kemiskinan/ <i>Poverty Line</i>	(rupiah/kapita/ bulan) / ( <i>rupiah/ capita/month</i> )	415 785	428 200	457 425
Indeks Pembangunan Manusia-IPM <sup>5</sup> <i>Human Development Index</i> <sup>5</sup>	-	69,01	69,45	69,32
<b>ENERGY/ENERGY</b>				
Jumlah Pelanggan Listrik/ <i>Number Of Electricity</i>	pelanggan/ <i>customer</i>	91 231	95 345	...
<b>PARIWISATA/TOURISM</b>				
Jumlah Rumah Makan/Restoran	-	123	133	143
<b>EKONOMI/ECONOMIC</b>				
Produk Domestik Regional Bruto (PDRB) Harga Berlaku <sup>1</sup> <i>Gross Domestic Regional Bruto (GDRP) at Current Price</i> <sup>1</sup>	milliar rupiah <i>billion rupiahs</i>	13 383,13	14 663,07 <sup>a</sup>	14 832,94 <sup>xx</sup>
Produk Domestik Regional Bruto (PDRB) Harga Konstan <sup>1</sup> <i>Gross Domestic Regional Bruto (GDRP) at Current Price</i> <sup>1</sup>	milliar rupiah <i>billion rupiahs</i>	9 339,33	9 867,73 <sup>x</sup>	9 866,72 <sup>xx</sup>
Laju Pertumbuhan Ekonomi <sup>2</sup> / <i>Economic Growth</i> <sup>2</sup>	%	4,88	5,66 <sup>xx</sup>	(0,01) <sup>xx</sup>
Realisasi Pendapatan Pemerintah <i>Actual Government Revenues</i>	triliun rupiah <i>trillion rupiahs</i>	1,412	1,61	1,53
Realisasi Belanja Pemerintah <i>Actual Government Expenditures</i>	triliun rupiah <i>trillion rupiahs</i>	1,41	1,55	1,49

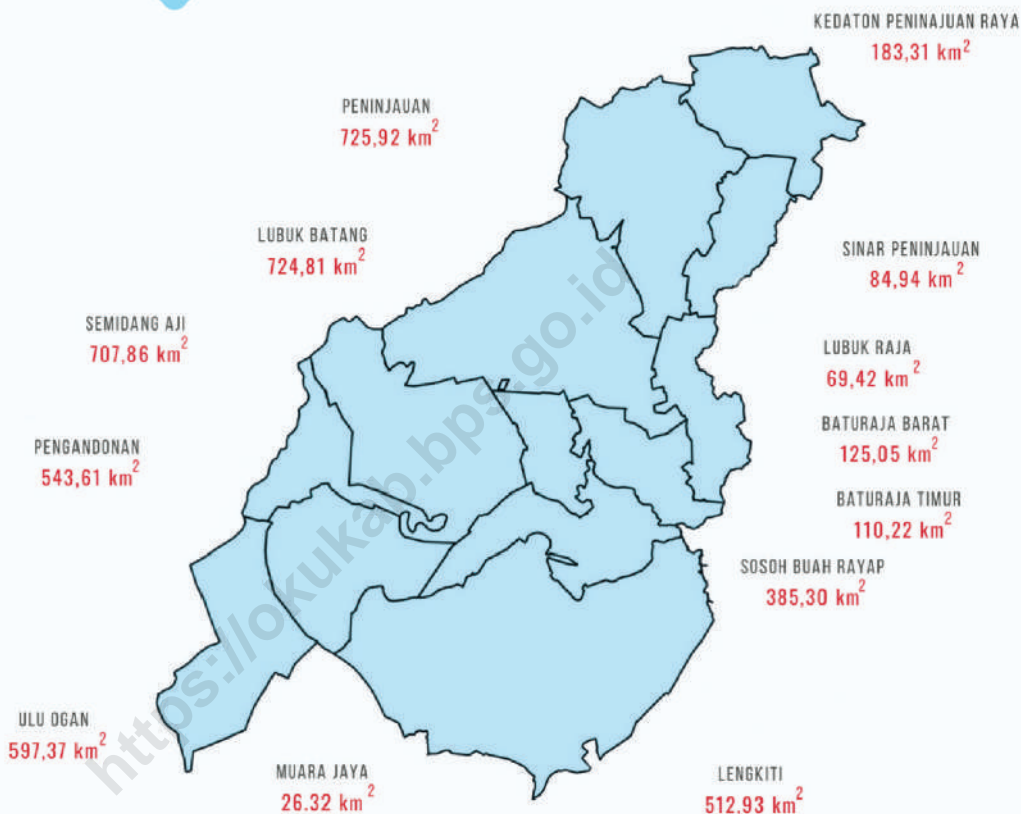
- Catatan/Notes: <sup>1</sup> Hasil proyeksi penduduk Indonesia 2010–2035 (pertengahan tahun/Juni)/*The result of Indonesia population projection 2010–2035 (mid year/June)*
- <sup>2</sup> Kondisi Agustus/*Condition at August*
- <sup>3</sup> Menggunakan penimbang hasil proyeksi penduduk tahun 2010–2035/*Weighted by the 2010–2035 population projection*
- <sup>4</sup> Kondisi Maret/*Condition at March*
- <sup>5</sup> Sejak tahun 2010, IPM dihitung dengan metode baru. Komponen IPM metode baru adalah angka harapan hidup saat lahir, harapan lama sekolah, rata-rata lama sekolah, dan pengeluaran per kapita/*Since 2010, HDI was calculated using new method. New HDI component are life expectancy at birth, expected years of schooling, means years of schooling, and expenditure per capita*
- <sup>6</sup> Mulai tahun 2010 mengadopsi *System of National Account 2008 (SNA 2008)*/*Since 2010 is in line with System of National Account 2008 (SNA 2008)*
- <sup>7</sup> Menggunakan tahun dasar 2010 (2010=100)/*Using 2010 base year (2010=100)*
- <sup>8</sup> Menggunakan proyeksi penduduk berdasarkan hasil SP2010/*Using population projection based on SP2010*

<https://okukab.bps.go.id>



# GEOGRAFI DAN IKLIM

## GEOGRAPHY AND CLIMATE



## KABUPATEN OGAN KOMERING ULU

### OGAN KOMERING ULU REGENCY



LUAS WILAYAH/TOTAL AREA  
4 797,06 km<sup>2</sup>

SUHU/TEMPERATURE (°C)  
(MIN) 34°C, (MAX) 34°C

KELEMBAPAN/HUMIDITY (%)  
(MIN) 50%, (MAX) 93%



**PENJELASAN TEKNIS**

1. Secara astronomis, Kabupaten Ogan Komering Ulu terletak antara 103 40' Bujur Timur sampai dengan 104 33' Bujur Timur dan antara 3 45' sampai dengan 4 55' Lintang Selatan.
2. Berdasarkan posisi geografisnya, Kabupaten Ogan Komering Ulu memiliki batas-batas:  
Utara - Kecamatan Rambang dan Kecamatan Lubai Kabupaten Muara Enim dan Kecamatan Muara Kuang Kabupaten Ogan Ilir;  
Selatan - Kecamatan Simpang, Muaradua, Buay Sandang Aji, Buay Runjung dan Kecamatan Kisam Tinggi, Kabupaten Ogan Komering Ulu Selatan;  
Barat - Kecamatan Semendo Darat Ulu, Semendo Darat Laut, Tanjung Agung dan Kecamatan Lubai, Kabupaten Muara Enim;  
Timur - Kecamatan Cempaka, Madang Suku I,II dan III, Buay Pemuka Peliung dan Kecamatan Martapura Kabupaten Ogan Komering Ulu Timur.
3. Kabupaten Ogan Komering Ulu terdiri dari 13 Kecamatan.

**TECHNICAL NOTES**

1. *Astronomically, Ogan Komering Ulu Regency is located between 103 40' until 104 33' East longitude and between 110 15' South latitude, and between 3 45' until 4 55' South latitude.*
2. *In terms of geographic position, Ogan Komering Ulu Regency has boundaries as follows:  
North - Rambang and Lubai Subdistrict, Muara Enim Regency and Muara Kuang Subdistrict, Ogan Ilir Regency;  
South - Simpang, Muaradua, Buay Sandang Aji, Buay Runjung and Kisam Tinggi Subdistrict, Ogan Komering Ulu Selatan Regency ;  
West - Semendo Darat Ulu, Semendo Darat Laut, Tanjung Agung and Lubai Subdistrict, Muara Enim Regency;  
East - Cempaka, Madang Suku I,II and III, Buay Pemuka Peliung and Martapura Subdistrict, Ogan Komering Ulu Timur Regency.*
3. *Ogan Komering Ulu Regency has 13 Subdistrict.*

**ULASAN**

Kabupaten Ogan Komering Ulu merupakan dataran rendah dengan ketinggian rata-rata + 100 meter diatas permukaan laut, terletak pada posisi antara 103 40' Bujur Timur sampai dengan 104 33' Bujur Timur dan antara 3 45' sampai dengan 4 55' Lintang Selatan. Luas wilayah Kabupaten Ogan Komering Ulu, adalah berupa daratan seluas 4.797,06 km<sup>2</sup>.

Akhir tahun 2020, wilayah administrasi Kabupaten Ogan Komering Ulu terdiri dari 13 wilayah kecamatan. Luas daratan masing-masing kecamatan, yaitu: Lengkiti (512,93 km<sup>2</sup>), Sosoh Buay Rayap (385,30 km<sup>2</sup>), Pengandonan (543,61 km<sup>2</sup>), Semidang Aji (707,86 km<sup>2</sup>), Muara Jaya (26,32 km<sup>2</sup>), Ulu Ogan (597,37 km<sup>2</sup>), Peninjauan (725,92 km<sup>2</sup>), Lubuk Batang (724,81 km<sup>2</sup>), Sinar Peninjauan (84,94 km<sup>2</sup>), Kedaton Peninjauan Raya (183,31 km<sup>2</sup>), Baturaja Timur (110,22 km<sup>2</sup>), Lubuk Raja (69,42 km<sup>2</sup>) and Baturaja Barat (125,05 km<sup>2</sup>).

Berdasarkan elevasi (ketinggian dari permukaan laut), dataran di Kabupaten Ogan Komering Ulu terdiri dari:

0 m - 100 m = 53,84 %  
 80 m - 500 m = 7,69 %  
 100 m - 500 m = 30,78 %  
 500 m - 1 000 m = 7,69 %

**DESCRIPTION**

*Ogan Komering Ulu Regency is an area with average high around 100 meters of sea surface, it is located 103 40' until 104 33' East longitude and between 110 15' South latitude, and between 3 45' until 4 55' South latitude. Ogan Komering Ulu Regency area is shaped in land by 4.797,06 km<sup>2</sup>.*

*In 2020, Ogan Komering Ulu Regency is divided into 13 subdistrict, the land area of Subdistricts is Lengkiti (512,93 km<sup>2</sup>), Sosoh Buay Rayap (385,30 km<sup>2</sup>), Pengandonan (543,61 km<sup>2</sup>), Semidang Aji (707,86 km<sup>2</sup>), Muara Jaya (26,32 km<sup>2</sup>), Ulu Ogan (597,37 km<sup>2</sup>), Peninjauan (725,92 km<sup>2</sup>), Lubuk Batang (724,81 km<sup>2</sup>), Sinar Peninjauan (84,94 km<sup>2</sup>), Kedaton Peninjauan Raya (183,31 km<sup>2</sup>), Baturaja Timur (110,22 km<sup>2</sup>), Lubuk Raja (69,42 km<sup>2</sup>) and Baturaja Barat (125,05 km<sup>2</sup>)*

*Based on elevation (high of sea surface), land in Ogan Komering Ulu Regency consists of:*

*0 m - 100 m = 53,84 %  
 80 m - 500 m = 7,69 %  
 100 m - 500 m = 30,78 %  
 500 m - 1 000 m = 7,69 %*



Jarak antara Ibukota Kabupaten ke Ibukota Kecamatan:

1. Baturaja Timur – Tanjung Lengkayap : 25 km.
2. Baturaja Timur - Penyandingan : 11 km.
3. Baturaja Timur - Pengandonan : 40 km
4. Baturaja Timur – Ulak Pandan : 27 km.
5. Baturaja Timur – Muara Saeh : 45 km.
6. Baturaja Timur - Mendingin : 63 km.
7. Baturaja Timur - Peninjauan : 40 km.
8. Baturaja Timur – Lubuk Batang Baru : 12 km.
9. Baturaja Timur – Marga Bakti : 49 km.
10. Baturaja Timur - Kedaton : 55 km.
11. Baturaja Timur – Kemala Raja : 1 km.
12. Baturaja Timur – Batumarta II : 29 km.
13. Baturaja Timur – Tanjung Agung : 1 km.

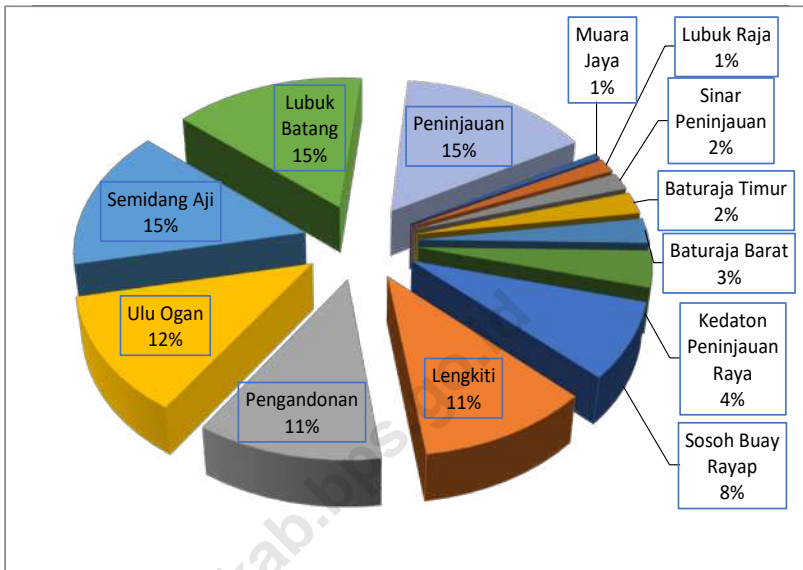
Wilayah Kabupaten Ogan Komering Ulu bagian utara berbatasan dengan Kabupaten Muara Enim dan Kabupaten Ogan Ilir, bagian timur berbatasan dengan Kabupaten Ogan Komering Ulu Timur, bagian selatan berbatasan dengan Kabupaten Ogan Komering Ulu Selatan, dan bagian barat berbatasan dengan Kabupaten Muara Enim.

*Distance between Regency Capital to Capital of Subdistricts :*

1. *Baturaja Timur – Tanjung Lengkayap : 25 km.*
2. *Baturaja Timur - Penyandingan : 11 km.*
3. *Baturaja Timur - Pengandonan : 40 km.*
4. *Baturaja Timur – Ulak Pandan : 27 km.*
5. *Baturaja Timur – Muara Saeh : 45 km.*
6. *Baturaja Timur - Mendingin : 63 km.*
7. *Baturaja Timur - Peninjauan : 40 km.*
8. *Baturaja Timur – Lubuk Batang Baru : 12 km.*
9. *Baturaja Timur – Marga Bakti : 49 km.*
10. *Baturaja Timur - Kedaton : 55 km.*
11. *Baturaja Timur – Kemala Raja : 1 km.*
12. *Baturaja Timur – Batumarta II : 29 km.*
13. *Baturaja Timur – Tanjung Agung : 1 km.*

*Territorial Boundaries of Ogan Komering Ulu Regency in northern area bordered by Muara Enim Regency and Ogan Ilir Regency, eastern area border on Ogan Komering Ulu Timur Regency, southern area border on Ogan Komering Ulu Selatan Regency, and western area bordered by Muara Enim Regency.*

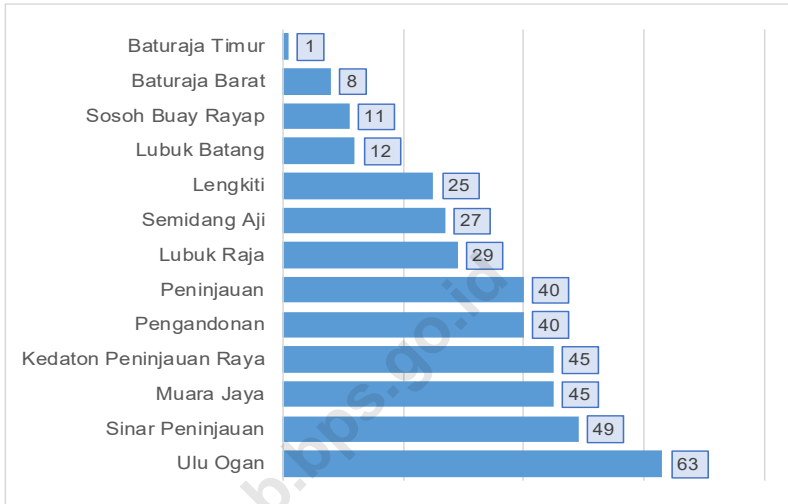
**Gambar 1.1** Luas Daerah menurut Kecamatan (%), 2020  
**Figures 1.1** Area of Subdistrict (%), 2020



Sumber/Source : Badan Pertanahan Nasional Kabupaten Ogan Komering Ulu/Representative Office of national land Authority of Ogan Komering Ulu Regency

**Gambar** 1.2  
**Figures**

**Jarak dari Ibukota Kecamatan ke Ibukota Kabupaten  
Ogan Komering Ulu (km), 2020**  
*Distance between Regency/Municipality Capital and  
Province Capital in Jawa Tengah Province (km), 2020*



Sumber/Source : Badan Pertanahan Nasional Kabupaten Ogan Komering Ulu/Representative Office of national land Authority of Ogan Komering Ulu Regency

## 1.1 KEADAAN GEOGRAFI GEOGRAPHY CONDITION

**Tabel** 1.1.1 **Luas Daerah dan Jumlah Pulau Menurut Kecamatan di Kabupaten Ogan Komering Ulu, 2020**  
**Total Area and Number of Islands by Subdistrict in Ogan Komering Ulu Regency, 2020**

Kecamatan Subdistrict	Ibukota Kecamatan Capital of Subdistrict	Luas Total Area (km <sup>2</sup> /sq.km)
(1)	(2)	(3)
1. Lengkiti	Tanjung Leng kayap	512,93
2. Sosoh Buay Rayap	Penyandingan	385,30
3. Pengandonan	Pengandonan	543,61
4. Semidang Aji	Ulak Pandan	707,86
5. Ulu Ogan	Mendingin	597,37
6. Muara Jaya	Muara Saeh	26,32
7. Peninjauan	Peninjauan	725,92
8. Lubuk Batang	Lubuk Batang Baru	724,81
9. Sinar Peninjauan	Marga Bakti	84,94
10. Kedaton Peninjauan Raya	Kedaton	183,31
11. Baturaja Timur	Kemala Raja	110,22
12. Lubuk Raja	Batumarta II	69,42
13. Baturaja Barat	Tanjung Agung	125,05
<b>Ogan Komering Ulu</b>	<b>Baturaja Timur</b>	<b>4 797,06</b>

Lanjutan Tabel/*Continued Table* 1.1.1

Kecamatan <i>Subdistrict</i>	Persentase terhadap Luas Kabupaten <i>Percentage to regency's Area</i>	Jumlah Pulau <i>Number of Islands</i>
(1)	(4)	(5)
1. Lengkiti	10,69	-
2. Sosoh Buay Rayap	8,03	-
3. Pengandonan	11,33	-
4. Semidang Aji	14,76	-
5. Ulu Ogan	12,45	-
6. Muara Jaya	0,55	-
7. Peninjauan	15,13	-
8. Lubuk Batang	15,11	-
9. Sinar Peninjauan	1,77	-
10. Kedaton Peninjauan Raya	3,82	-
11. Baturaja Timur	2,30	-
12. Lubuk Raja	1,45	-
13. Baturaja Barat	2,61	-
<b>Ogan Komering Ulu</b>	<b>100</b>	<b>-</b>

Catatan/*Note*: ...

Sumber/*Source*: Badan Pertanahan Nasional Kabupaten Ogan Komering Ulu/*Representative Office of national land Authority of Ogan Komering Ulu Regency*

**Tabel** 1.1.2 **Tinggi Wilayah dan Jarak ke Ibukota Kabupaten Menurut Kecamatan di Kabupaten Ogan Komering Ulu, 2020**  
**Altitude and Distance to the Capital of Regency by Subdistrict in Ogan Komering Ulu Regency, 2020**

Kecamatan Subdistrict	Tinggi Wilayah (mdpl) Altitude (m a.s.l)	Jarak ke Ibukota Kabupaten Distance to the Capital of Regency
(1)	(2)	(3)
1. Lengkiti	150	25
2. Sosoh Buay Rayap	55	11
3. Pengandonan	215	40
4. Semidang Aji	140	27
5. Ulu Ogan	500	63
6. Muara Jaya	220	45
7. Peninjauan	25	40
8. Lubuk Batang	50	12
9. Sinar Peninjauan	55	49
10. Kedaton Peninjauan Raya	25	45
11. Baturaja Timur	60	1
12. Lubuk Raja	75	29
13. Baturaja Barat	65	8
<b>Ogan Komering Ulu</b>	<b>60</b>	<b>1</b>

Catatan/Note: ...

Sumber/Source: Badan Pertanahan Nasional Kabupaten Ogan Komering Ulu/Representative Office of national land Authority of Ogan Komering Ulu Regency

## 1.2 KEADAAN IKLIM CLIMATE CONDITION

**Tabel** 1.2.1 **Pengamatan Unsur Iklim Menurut Bulan di Kabupaten Ogan Komering Ulu, 2020**  
**Table** 1.2.1 **Observation of Climate Elements By Months at Ogan Komering Ulu Regency, 2020**

Bulan Month	Suhu/Temperature (°C)			Kelembaban/Humidity (%)		
	Minimum	Rata-rata Average	Maksimum Maximum	Minimum	Rata-rata Average	Maksimum Maximum
(1)	(2)	(3)	(4)	(5)	(6)	(7)
Januari/January	34	34	34	50	71,5	93
Februari/February	34	34	34	50	71,5	93
Maret/March	34	34	34	50	71,5	93
April/April	34	34	34	50	71,5	93
Mei/May	34	34	34	50	71,5	93
Juni/June	34	34	34	50	71,5	93
Juli/July	34	34	34	50	71,5	93
Agustus/August	34	34	34	50	71,5	93
September/September	34	34	34	50	71,5	93
Oktober/October	34	34	34	50	71,5	93
November/November	34	34	34	50	71,5	93
Desember/December	34	34	34	50	71,5	93

Lanjutan Tabel/*Continued Table 1.2.1*

Bulan <i>Month</i>	Kecepatan Angin (km/jam) <i>Wind Velocity (km/h)</i>			Tekanan Udara/ <i>Atmospheric Pressure</i> (mb)		
	Minimum	Rata-rata <i>Average</i>	Maksimum <i>Maximum</i>	Minimum	Rata-rata <i>Average</i>	Maksimum <i>Maximum</i>
(1)	(8)	(9)	(10)	(11)	(12)	(13)
Januari/ <i>January</i>	0	...	22	...	...	...
Februari/ <i>February</i>	0	...	22	...	...	...
Maret/ <i>March</i>	0	...	22	...	...	...
April/ <i>April</i>	0	...	22	...	...	...
Mei/ <i>May</i>	0	...	22	...	...	...
Juni/ <i>June</i>	0	...	22	...	...	...
Juli/ <i>July</i>	0	...	22	...	...	...
Agustus/ <i>August</i>	0	...	22	...	...	...
September/ <i>September</i>	0	...	22	...	...	...
Oktober/ <i>October</i>	0	...	22	...	...	...
November/ <i>November</i>	0	...	22	...	...	...
Desember/ <i>December</i>	0	...	22	...	...	...



Lanjutan Tabel/*Continued Table 1.2.1*

<b>Bulan Month</b>	<b>Jumlah Curah Hujan Number of Precipitation (mm)</b>	<b>Jumlah Hari Hujan (hari) Number of Rainy Days (day)</b>	<b>Penyinaran Matahari Duration of Sunshine (%)</b>
(1)	(14)	(15)	(16)
Januari/ <i>January</i>	212	12	0 - 70
Februari/ <i>February</i>	327	13	0 - 70
Maret/ <i>March</i>	233	12	0 - 70
April/ <i>April</i>	282	14	0 - 70
Mei/ <i>May</i>	95	9	0 - 70
Juni/ <i>June</i>	184	9	0 - 70
Juli/ <i>July</i>	180	11	0 - 70
Agustus/ <i>August</i>	44	4	0 - 70
September/ <i>September</i>	137	8	0 - 70
Oktober/ <i>October</i>	244	14	0 - 70
November/ <i>November</i>	176	11	0 - 70
Desember/ <i>December</i>	236	13	0 - 70

Catatan/*Note*: ...

Sumber/*Source*: Dinas Pertanian Kabupaten Ogan Komering Ulu/ *Regional Office of Agriculture of Ogan Komering Ulu Regency*



# PEMERINTAHAN GOVERNMENT



## JUMLAH PEGAWAI NEGERI SIPIL

Number of Civil Servants

Perempuan  
3463

Female

5488

Laki-Laki  
2025

Male

157

Diploma I,II/Akta I,II

Diploma I,II/Akta I,II

Sampai dengan SD

Up to Primary School

12

Diploma III/Akta  
III/Sarjana Muda

Diploma III/Akta III/  
Bachelors

698

SMP/Sederajat

General/Vocational  
Junior High School

29

3841

Sarjana/Doktor/Ph.D

University Graduates

SMA/Sederajat

General/Vocational  
Senior High School

751

## TINGKAT PENDIDIKAN PEGAWAI NEGERI SIPIL

Educational Level of Civil Servants



## PENJELASAN TEKNIS

## TECHNICAL NOTES

1. Menurut Undang-undang Dasar Republik Indonesia 1945 (hasil amandemen kedua), yaitu pada Bab VI tentang Pemerintahan Daerah, Pasal 18, Ayat 1, dinyatakan bahwa "*Negara Kesatuan Republik Indonesia dibagi atas daerah-daerah provinsi dan daerah provinsi itu dibagi atas kabupaten dan kota, yang tiap-tiap provinsi, kabupaten, dan kota itu mempunyai pemerintahan daerah, yang diatur dengan undang-undang.*"
  2. **Kecamatan** adalah wilayah administratif yang merupakan kepanjangan tangan dari pemerintah kabupaten atau kota. Kecamatan dipimpin oleh seorang camat, masing-masing merupakan pegawai negeri sipil serta bertanggung jawab kepada bupati atau walikota yang melingkupi batas-batas wilayahnya. Setiap kecamatan terdiri dari beberapa kelurahan/desa atau nama lain.
  3. Tingkatan di bawah kecamatan adalah Kelurahan atau desa. **Kelurahan** dipimpin oleh seorang lurah, sedangkan **Desa** dipimpin oleh seorang kepala desa.
  4. **Dusun** adalah suatu daerah dimana beberapa rumah atau keluarga yang bertempat tinggal.
1. *As stated in Undang-Undang Dasar Republik Indonesia 1945 (after second amendement), in Chapter IV, clause 18, verse 1, stated "Negara Kesatuan Republik Indonesia divided by Provinces whereas the province itself divided by Regencies and Cities, and owned local government and regulated by Constitution."*
  2. **Subdistrict** is an administrative area located within Regency or City which led by Camat. Camat itself is a legal civil servant and report directly to Bupati or Walikota. Subdistrict consist of Urban Communities/Villages.
  3. **Urban Communities** is one level below Subdistrict and led by Lurah, meanwhile and certain area Urban Communities can be called Village and led by Kepala Desa.
  4. **Rural** is an area contain house and families that settled their life. Rural is administrative area which

Dusun merupakan bagian dari sebuah desa. Untuk beberapa wilayah, menggunakan sinonim Lingkungan untuk wilayah kelurahan dalam penyebutannya.

*is also part of village. In an urban communities neighbours, Rural used to be called Lingkungan.*

5. Anggota Dewan Perwakilan Rakyat Daerah (DPRD) dipilih melalui pemilihan umum (pemilu) dan dilantik dalam masa jabatan lima tahun.
  6. Susunan pemerintahan Kabupaten Ogan Komering Ulu periode 2015–2020 terdiri dari bupati, wakil bupati, sekretariat daerah, asisten, dan dinas/instansi
  7. **Realisasi Penerimaan dan Pengeluaran Pemerintah Kabupaten** adalah realisasi/perhitungan APBD kabupaten pada tiap tahun anggaran.
  8. **Pendapatan Asli Daerah (PAD)** adalah pendapatan yang diperoleh daerah yang dipungut berdasarkan peraturan daerah sesuai dengan peraturan perundang-undangan, guna keperluan daerah yang bersangkutan dalam membiayai kegiatannya
  9. **Dana Perimbangan** adalah dana yang bersumber dari pendapatan APBN yang dialokasikan kepada Daerah untuk mendanai kebutuhan daerah dalam rangka pelaksanaan desentralisasi.
5. *Regional House of Representatives (DPRD) members are elected through a general election and appointed for a five-years membership.*
  6. *The government structure of the Ogan Komering Ulu Regency period 2015–2020 consists of regent, vice regent, the regional secretariat assistant and service/instance.*
  7. **Actual revenue and expenditure of Regency Government** is the realization/regency budget calculations for every fiscal year.
  8. **Original Local Government Revenue** is revenue that withheld based on local regulations in accordance with the legislation, for the purposes of financing their activities.
  9. **Balanced Budget** is the fund coming from the state budget that allocated to regions to fund their needs in the context of decentralization.

10. Lain-lain Pendapatan yang Sah adalah pendapatan lainnya dari pemerintah pusat dan atau dari instansi pusat, serta dari daerah lainnya.
10. *Other Legal Revenue is other income that coming from the central government and or from the central agencies, as well as from other local government.*

<https://okukab.bps.go.id>

**ULASAN****Wilayah Administratif**

Secara administratif, Kabupaten Ogan Komering Ulu memiliki 13 kecamatan yang terdiri dari 143 desa dan 14 kelurahan. Kabupaten Ogan Komering Ulu dahulunya merupakan bagian dari Ogan Komering Ulu Timur dan Ogan Komering Ulu Selatan. Kabupaten Ogan Komering Ulu memiliki 13 Kecamatan.

**Dewan Perwakilan Rakyat Daerah**

Jumlah wakil rakyat yang duduk pada lembaga legislatif, yaitu Dewan Perwakilan Rakyat Daerah (DPRD) sebanyak 35 orang, dengan 32 orang laki-laki dan 3 orang perempuan.

**Pegawai Negeri Sipil**

Pada tahun 2020 sekitar 5.488 PNS dari instansi non-vertikal bekerja di Kabupaten Ogan Komering Ulu. Dari segi pendidikan, sebanyak 99,25 persen pegawai berpendidikan SMA keatas. Jika dilihat dari Golongan/Ruangnya PNS di Kabupaten OKU lebih banyak pada golongan/ruang III, yaitu sebesar 3.455 pegawai.

Realisasi pendapatan APBD Kabupaten Ogan Komering Ulu 2020 berasal dari penerimaan pendapatan asli daerah (PAD), dana pendapatan transfer dan pendapatan lainnya. Realisasi pendapatan asli daerah (PAD) tahun 2020 sebesar 115,93 Milyar rupiah, dengan pendapatan pajak

**DESCRIPTION****Administrative Area**

*Administratively, Ogan Komering Ulu Regency has 13 Subdistricts consist of 143 villages and 14 urban communities. Ogan Komering Ulu Regency was previously a part of the Ogan Komering Ulu Timur and Ogan Komering Ulu Selatan regency. Ogan Komering Ulu consist of 13 Subdistrict.*

**The Regional House of Representative**

*Ogan Komering Ulu House of Representatives (DPRD) has 35 members, comprising 32 men and 3 women.*

**Civil Servants**

*In 2020, about 5.488 Civil Servants from non-vertical Instituion on duty in Ogan Komering Ulu Regency. In term of education 99,25 percent of them finished high school. From the hierarchy, most of the civil servant are in range III, which has 3.455 civil servant.*

*Realization of income, Ogan Komering Ulu regency 2020 revenues derived from local revenue (PAD), income transfer and other income. Realized revenue (PAD) in the year 2020 amounted to 115,93 Billion rupiahs where income from Local taxes equal to 44,32 Billion Rupiahs. For income*



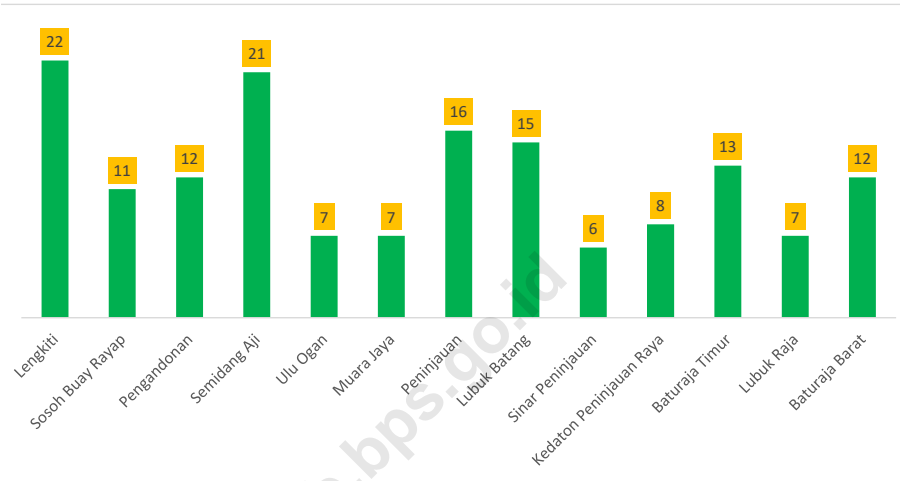
daerah sebesar Rp 44,32 milyar. Untuk penerimaan pendapatan transfer di Kabupaten Ogan Komering Ulu tahun 2020 kontribusi dana perimbangan khususnya dari Dana Alokasi Umum (DAU) sebesar Rp. 599,614 milyar merupakan sumbangan terbesar dari penerimaan yang lainnya

*transfer of Ogan Komering Ulu Regency 2020, the contribution of balanced fund specially from central allocation fund was 599,614 billion rupiahs.*

<https://okukab.bps.go.id>

**Gambar** 2.1  
**Figures**

**Jumlah Desa/ Kelurahan Menurut Kecamatan di Kabupaten Ogan Komering Ulu, 2020**  
**Number of Villages by Subdistrict in Ogan Komering Ulu Regency, 2020**



Sumber/Source : Berdasarkan Peraturan Menteri Dalam Negeri No. 66 Tahun 2011 tanggal 28 Desember 2011  
Based on Minister Of Home Affairs Regulation No 66/2011, December 28,2011

## 2.1 WILAYAH ADMINISTRATIF ADMINISTRATIVE AREA

**Tabel** 2.1.1 Jumlah Desa<sup>1</sup>/Kelurahan Menurut Kecamatan di Kabupaten Ogan Komering Ulu 2016–2020  
**Table** 2.1.1 *Number of Villages<sup>1</sup>/Kelurahan by Subdistrict in Ogan Komering Ulu Regency, 2016–2020*

Kecamatan Subdistrict	2016	2017	2018	2019	2020
(1)	(2)	(3)	(4)	(5)	(6)
1. Lengkiti	22	22	22	22	22
2. Sosoh Buay Rayap	11	11	11	11	11
3. Pengandonan	12	12	12	12	12
4. Semidang Aji	21	21	21	21	21
5. Ulu Ogan	7	7	7	7	7
6. Muara Jaya	7	7	7	7	7
7. Peninjauan	16	16	16	16	16
8. Lubuk Batang	15	15	15	15	15
9. Sinar Peninjauan	6	6	6	6	6
10. Kedaton Peninjauan Raya	8	8	8	8	8
11. Baturaja Timur	13	13	13	13	13
12. Lubuk Raja	7	7	7	7	7
13. Baturaja Barat	12	12	12	12	12
<b>Ogan Komering Ulu</b>	<b>157</b>	<b>157</b>	<b>157</b>	<b>157</b>	<b>157</b>

Catatan/Note: <sup>1</sup>Termasuk Unit Permukiman Transmigrasi (UPT)/Include Transmigration Settlement Unit  
Sumber/Source: Peraturan Kepala Badan Pusat Statistik Nomor 1 Tahun 2020 Tanggal 5 Februari 2020 tentang Perubahan Atas Peraturan Kepala Badan Pusat Statistik Nomor 3 Tahun 2019 tentang Kode dan Nama Wilayah Kerja Statistik Tahun 2019/Chief Statistician Regulation Number 1/2020, February 5 2020, as a revision of Chief Statistician Regulation Number 3 of 2019 on Code and Name of Regional Level of Data Collection.

## 2.2 DEWAN PERWAKILAN RAKYAT DAERAH REGIONAL HOUSE OF REPRESENTATIVE

**Tabel 2.2.1** Jumlah Anggota Dewan Perwakilan Rakyat Daerah Menurut Partai Politik dan Jenis Kelamin di Kabupaten Ogan Komering Ulu, 2020  
*Number of Regional House of Representatives's Members by Political Parties and Sex in Ogan Komering Ulu Regency 2020*

Partai Politik <i>Political Parties</i>	Laki-laki <i>Male</i>	Perempuan <i>Female</i>	Jumlah <i>Total</i>
(1)	(2)	(3)	(4)
1. Golongan Karya	4	0	4
2. PDI - Perjuangan	3	0	3
3. Demokrat	2	1	3
4. Nasional Demokrat	3	1	4
5. PKS	2	0	2
6. PKB	3	0	3
7. PAN	4	0	4
8. PPP	1	0	1
9. PBB	1	0	1
10. PKPI	1	0	1
11. Hanura	4	1	4
12. Gerindra	5	0	5
<b>Ogan Komering Ulu</b>	<b>33</b>	<b>2</b>	<b>35</b>

Catatan/Note: ...

Sumber/Source: Sekretariat DPRD Kabupaten Ogan Komering Ulu/ *Secretariat of The Regional House of Representatives of Ogan Komering Ulu Regency*

**Tabel**  
**Table** 2.2.2

**Jumlah Keputusan DPRD Menurut Jenis Keputusan di  
Kabupaten Ogan Komering Ulu, 2019 - 2020**  
**Number of DPRD Agreement by Category in Ogan Komering  
Ulu Regency 2019 - 2020**

<b>Jenis Keputusan Agreement Category</b>	<b>2019</b>	<b>2020</b>
<b>(1)</b>	<b>(2)</b>	<b>(3)</b>
Keputusan DPRD	38	21
Keputusan Pimpinan DPRD	63	38
Peraturan DPRD	1	0
<b>Ogan Komering Ulu</b>	<b>102</b>	<b>59</b>

Catatan/Note: ...

Sumber/Source: Sekretariat DPRD Kabupaten Ogan Komering Ulu/ *Secretariat of The Regional House of Representatives of Ogan Komering Ulu Regency*

## 2.3 SUMBER DAYA MANUSIA HUMAN RESOURCES

**Tabel** 2.3.1 **Jumlah Pegawai Negeri Sipil Menurut Jabatan dan Jenis Kelamin di Kabupaten Ogan Komering Ulu, Desember 2019 dan Desember 2020**  
*Number of Civil Servants by Occupation and Sex in Ogan Komering Ulu Regency, December 2019 dan December 2020*

Jabatan <i>Occupation</i>	2019		Jumlah <i>Total</i>
	Laki-laki <i>Male</i>	Perempuan <i>Female</i>	
(1)	(2)	(3)	(4)
<b>Fungsional Tertentu</b> <i>Specific Functional</i>	635	2 217	2 852
<b>Fungsional Umum</b> <i>Staf General Functional</i>	927	1 033	1 960
<b>Struktural/Structural</b>	567	252	829
Eselon V/5th Echelon	0	0	0
Eselon IV/4th Echelon	388	223	621
Eselon III/3rd Echelon	142	28	170
Eselon II/2nd Echelon	37	1	38
Eselon I/1st Echelon	0	0	0
<b>Jumlah/Total</b>	<b>2 130</b>	<b>3 502</b>	<b>5 632</b>

Lanjutan Tabel/*Continued Table 2.3.1*

Jabatan <i>Occupation</i>	2020		Jumlah <i>Total</i>
	Laki-laki <i>Male</i>	Perempuan <i>Female</i>	
(1)	(5)	(6)	(7)
<b>Fungsional Tertentu</b> <i>Specific Functional</i>	618	2 153	2 771
<b>Fungsional Umum</b> <i>Staf General Functional</i>	859	1 055	1 914
<b>Struktural/Structural</b>	548	255	803
Eselon V/5th Echelon	–	–	–
Eselon IV/4th Echelon	381	227	608
Eselon III/3rd Echelon	130	27	157
Eselon II/2nd Echelon	37	–	37
Eselon I/1st Echelon	–	1	1
<b>Jumlah/Total</b>	<b>2 025</b>	<b>3 463</b>	<b>5 488</b>

Catatan/*Note*: ...Sumber/*Source*: Badan Kepegawaian dan Pengembangan Sumber Daya Manusia Kabupaten Ogan Komering Ulu/ *Human Resources Agency and Development Department of Ogan Komering Ulu*

**Tabel**  
**Table** 2.3.2

**Jumlah Pegawai Negeri Sipil Menurut Tingkat Pendidikan dan Jenis Kelamin di Kabupaten Ogan Komering Ulu, Desember 2019 dan Desember 2020**  
**Number of Civil Servants by Educational Level and Sex in Ogan Komering Ulu Regency, Desember 2019 dan Desember 2020**

Tingkat Pendidikan <i>Educational Level</i>	2019		
	Laki-laki <i>Male</i>	Perempuan <i>Female</i>	Jumlah <i>Total</i>
(1)	(2)	(3)	(4)
Sampai dengan SD <i>Up to Primary School</i>	11	2	13
SMP/Sederajat <i>General Vocational Junior High School</i>	25	8	33
SMA/Sederajat <i>General/Vocational Senior High School</i>	492	432	924
Diploma I, II/Akta I, II <i>Diploma I, II/Akta I, II</i>	79	130	209
Diploma III/Akta III/Sarjana Muda <i>Diploma III/Akta III/Bachelor</i>	139	574	713
Tingkat Sarjana/Doktor/Ph.D <i>University Graduates</i>	1 384	2 356	3 740
<b>Jumlah/Total</b>	<b>2 130</b>	<b>3 502</b>	<b>5 632</b>



Lanjutan Tabel/*Continued Table 2.3.2*

Tingkat Pendidikan <i>Educational Level</i>	2020		
	Laki-laki <i>Male</i>	Perempuan <i>Female</i>	Jumlah <i>Total</i>
(1)	(2)	(3)	(4)
Sampai dengan SD <i>Up to Primary School</i>	10	2	12
SMP/Sederajat <i>General Vocational Junior High School</i>	21	8	29
SMA/Sederajat <i>General/Vocational Senior High School</i>	410	341	751
Diploma I, II/Akta I, II <i>Diploma I, II/Akta I, II</i>	61	96	157
Diploma III/Akta III/Sarjana Muda <i>Diploma III/Akta III/Bachelor</i>	117	581	698
Tingkat Sarjana/Doktor/Ph.D <i>University Graduates</i>	1 406	2 435	3 841
<b>Jumlah/Total</b>	<b>2 025</b>	<b>3 463</b>	<b>5 488</b>

Catatan/Note: ...

Sumber/Source: Badan Kepegawaian dan Pengembangan Sumber Daya Manusia Kabupaten Ogan Komering Ulu/ *Human Resources Agency and Development Department of Ogan Komering Ulu-*

**Tabel**  
**Table** 2.3.3

**Jumlah Pegawai Negeri Sipil Menurut Tingkat  
Kepangkatan dan Jenis Kelamin di Kabupaten Ogan  
Komerling Ulu, Desember 2019 dan Desember 2020**  
*Number of Civil Servants by Hierarchy and Sex in Ogan  
Komerling Ulu Regency, Desember 2019 dan Desember  
2020*

Pangkat/Golongan/Ruang Hierarchy	2019		
	Laki-laki Male	Perempuan Female	Jumlah Total
(1)	(2)	(3)	(4)
1. I/A (Juru Muda)	0	0	0
2. I/B (Juru Muda Tingkat I)	5	1	6
3. I/C (Juru)	10	4	14
4. I/D (Juru Tingkat I)	8	2	10
<b>Golongan I/Range I</b>	<b>23</b>	<b>7</b>	<b>30</b>
5. II/A (Pengatur Muda)	44	13	57
6. II/B (Pengatur Muda Tingkat I)	135	135	270
7. II/C (Pengatur)	92	132	224
8. II/D (Pengatur Tingkat I)	114	149	263
<b>Golongan II/Range II</b>	<b>385</b>	<b>429</b>	<b>814</b>
9. III/A (Penata Muda)	227	486	713
10. III/B (Penata Muda Tingkat I)	257	549	806
11. III/C (Penata)	371	607	978
12. III/D (Penata Tingkat I)	403	506	909
<b>Golongan III/Range III</b>	<b>1 258</b>	<b>2 148</b>	<b>3 406</b>
13. IV/A (Pembina)	228	360	588
14. IV/B (Pembina Tingkat I)	207	550	757
15. IV/C (Pembina Utama Muda)	28	6	34
16. IV/D (Pembina Utama Madya)	1	0	1
17. IV/E (Pembina Utama)	0	2	2
<b>Golongan IV/Range IV</b>	<b>464</b>	<b>918</b>	<b>1 382</b>
<b>Jumlah/Total</b>	<b>2 130</b>	<b>3 502</b>	<b>5 632</b>

Lanjutan Tabel/*Continued Table 2.3.3*

Pangkat/Golongan/Ruang <i>Hierarchy</i>	2020		
	Laki-laki <i>Male</i>	Perempuan <i>Female</i>	Jumlah <i>Total</i>
(1)	(5)	(6)	(7)
1. I/A (Juru Muda)	–	–	–
2. I/B (Juru Muda Tingkat I)	4	1	5
3. I/C (Juru)	8	4	12
4. I/D (Juru Tingkat I)	7	2	9
<b>Golongan I/Range I</b>	19	7	26
5. II/A (Pengatur Muda)	46	12	58
6. II/B (Pengatur Muda Tingkat I)	110	111	221
7. II/C (Pengatur)	86	99	185
8. II/D (Pengatur Tingkat I)	97	145	242
<b>Golongan II/Range II</b>	339	367	706
9. III/A (Penata Muda)	253	514	767
10. III/B (Penata Muda Tingkat I)	262	575	837
11. III/C (Penata)	337	595	932
12. III/D (Penata Tingkat I)	372	547	919
<b>Golongan III/Range III</b>	1 224	2 231	3 455
13. IV/A (Pembina)	205	337	542
14. IV/B (Pembina Tingkat I)	208	514	722
15. IV/C (Pembina Utama Muda)	29	5	34
16. IV/D (Pembina Utama Madya)	1	–	1
17. IV/E (Pembina Utama)	–	2	2
<b>Golongan IV/Range IV</b>	443	858	1 301
<b>Jumlah/Total</b>	<b>2 025</b>	<b>3 463</b>	<b>5 488</b>

Catatan/Note: ...

Sumber/Source: Badan Kepegawaian dan Pengembangan Sumber Daya Manusia Kabupaten Ogan Komering Ulu/ Human Resources Agency and Development Department of Ogan Komering Ulu

## 2.4 KEUANGAN PEMERINTAH GOVERNMENT FINANCE

**Tabel 2.4.1** Realisasi Pendapatan Pemerintah Kabupaten Ogan Komering Ulu Menurut Jenis Pendapatan (ribu rupiah), 2017–2020  
*Actual Ogan Komering Ulu Regency Government Revenues by Kind of Revenues (thousand rupiahs), 2017–2020*

Jenis Pendapatan/Kind of Revenues	2017	2018
(1)	(2)	(3)
<b>1. Pendapatan Asli Daerah (PAD)/Regional Revenue</b>	<b>171 910 616,59</b>	<b>156 620 815, 413</b>
1.1 Pajak Daerah/Regional Tax	38 559 592,29	43 504 672,97
1.2 Retribusi Daerah/Regional Retribution	2 081 296,97	2 744 267,74
1.3 Hasil Perusahaan Milik Daerah dan Pengelolaan Kekayaan Daerah yang Dipisahkan/Regional-Owned Company Revenue and Separated Management of Regional Wealth	3 061 123,69	2 895 950,60
1.4 Lain-lain PAD yang Sah/Other Regional Revenue	128 208 603,64	107 475 924,09
<b>2. Dana Perimbangan/Balance Funds</b>	<b>1 031 818 532,78</b>	<b>1 030 583 563,48</b>
2.1 Bagi Hasil Pajak/Tax Sharing Revenue	65 366 677,62	77 757 601,75
2.2 Bagi Hasil Bukan Pajak/Sumber Daya Alam/Non-Tax Sharing Revenue/Natural Resources	121 771 176,44	133 430 485,33
2.3 Dana Alokasi Umum/General Allocation Fund	631 233 579,00	636 233 972,00
2.4 Dana Alokasi Khusus/Special Allocation Fund	213 447 099,72	183 161 504,40
<b>3. Lain-lain Pendapatan yang Sah/Other Revenue</b>	<b>192 412 873,42</b>	<b>225 316 291,93</b>
3.1 Pendapatan Hibah/Grant	-	-
3.2 Dana Darurat/Emergency Fund	-	-
3.3 Dana Bagi Hasil Pajak dari Provinsi dan Pemerintah Daerah Lainnya/Tax Sharing Revenue from Provincial and Other Regional Governments	68 887 427,42	71 038 166,33
3.4 Dana Penyesuaian dan Otonomi Daerah/Regional Adjustment and Autonomy Fund	7 500 000,00	143 180 845,60
3.5 Bantuan Keuangan dari Provinsi atau Pemerintah Daerah Lainnya/Financial Assistance from Provincial or Other Regional Governments	-	11 097 280,00
3.6 Lainnya/Others	116 025 446,00	-
<b>Jumlah/Total</b>	<b>1 396 142 022,79</b>	<b>1 412 520 670,84</b>

Lanjutan Tabel/Continued Table 2.4.1

Jenis Pendapatan/Kind of Revenues	2019	2020
(1)	(4)	(5)
<b>1. Pendapatan Asli Daerah (PAD)/Regional Revenue</b>	<b>145 563 548,51</b>	<b>115 934 531,25</b>
1.1 Pajak Daerah/Regional Tax	45 382 895,22	44 320 888,88
1.2 Retribusi Daerah/Regional Retribution	2 798 395,50	2 213 425,83
1.3 Hasil Perusahaan Milik Daerah dan Pengelolaan Kekayaan Daerah yang Dipisahkan/Regional-Owned Company Revenue and Separated Management of Regional Wealth	3 134 142,97	3 357 580,91
1.4 Lain-lain PAD yang Sah/Other Regional Revenue	94 248 114,814	66 042 635,62
<b>2. Dana Perimbangan/Balance Funds</b>	<b>1 116 968 931,24</b>	<b>959 213 316,08</b>
2.1 Bagi Hasil Pajak/Tax Sharing Revenue	260 617 594,45	202 508 461,85
2.2 Bagi Hasil Bukan Pajak/Sumber Daya Alam/Non-Tax Sharing Revenue/Natural Resources	192 132 171,61	133 116 814,17
2.3 Dana Alokasi Umum/General Allocation Fund	661 416 518,00	599 614 786,00
2.4 Dana Alokasi Khusus/Special Allocation Fund	194 934 818,79	157 090 068,23
<b>3. Lain-lain Pendapatan yang Sah/Other Revenue</b>	<b>351 802 735,43</b>	<b>310 101 906,00</b>
3.1 Pendapatan Hibah/Grant	45 825 421,10	58 672 814,34
3.2 Dana Darurat/Emergency Fund	-	-
3.3 Dana Bagi Hasil Pajak dari Provinsi dan Pemerintah Daerah Lainnya/Tax Sharing Revenue from Provincial and Other Regional Governments	125 049 850,168	65 129 303,96
3.4 Dana Penyesuaian dan Otonomi Daerah/Regional Adjustment and Autonomy Fund	163 959 118,00	148 224 099,80
3.5 Bantuan Keuangan dari Provinsi atau Pemerintah Daerah Lainnya/Financial Assistance from Provincial or Other Regional Governments	16 968 346,16	38 075 687,91
3.6 Lainnya/Others	-	-
<b>Jumlah/Total</b>	<b>1 614 335 215,19</b>	<b>1 530 550 124,85</b>

Catatan/Note: ...

Sumber/Source: Badan Keuangan dan Aset Daerah Kabupaten Ogan Komering Ulu/ Region Financial Board and Assets of Ogan Komering Ulu Regency

**Tabel**  
**Table 2.4.2****Realisasi Belanja Pemerintah Kabupaten Ogan Komering Ulu Menurut Jenis Belanja (ribu rupiah), 2017–2020**  
**Actual Ogan Komering Ulu Regency Government Expenditures by Kind of Expenditures (thousand rupiahs), 2017–2020**

<b>Jenis Pendapatan</b> <b>Kind of Revenues</b>	<b>2017</b>	<b>2018</b>
(1)	(2)	(3)
<b>1. Belanja Tidak Langsung/Indirect Expenditures</b>	<b>672 842 730,15</b>	<b>687 955 350,16</b>
1.1 Belanja Pegawai/Personnel Expenditures	466 122 484,05	470 300 356,89
1.2 Belanja Bunga/Interest Expenditures	-	587 000
1.3 Belanja Subsidi/Subsidies Expenditures	-	-
1.4 Belanja Hibah/Grant Expenditures	10 969 686,92	14 817 886,26
1.5 Belanja Bantuan Sosial/Social Aid Expenditures	-	-
1.6 Belanja Bagi Hasil/Sharing Fund Expenditure	-	-
1.7 Belanja Bantuan Keuangan/Financial Aids Expenditures	195 610 296,35	202 250 207,01
1.8 Belanja Tidak Terduga/Unpredicted Expenditures	140 262,83	-
<b>2. Belanja Langsung/Direct Expenditures</b>	<b>709 115 631,93</b>	<b>731 218 342,16</b>
2.1 Belanja Pegawai/Personnel Expenditures	26 185 240,30	33 292 441,84
2.2 Belanja Barang dan Jasa/Goods and Services Expenditures	344 062 927,85	369 172 290,25
2.3 Belanja Modal/Capital Expenditure	338 867 463,78	328 428 081,00
<b>Jumlah/Total</b>	<b>1 381 958 362,08</b>	<b>1 419 173 692,32</b>

Lanjutan Tabel/*Continued Table 2.4.2*

Jenis Pendapatan <i>Kind of Revenues</i>	2019	2020
(1)	(4)	(5)
<b>1. Belanja Tidak Langsung/<i>Indirect Expenditures</i></b>	<b>733 383 208,14</b>	<b>877 364 904,68</b>
1.1 Belanja Pegawai/ <i>Personnel Expenditures</i>	485 890 563,50	567 329 449,41
1.2 Belanja Bunga/ <i>Interest Expenditures</i>	-	-
1.3 Belanja Subsidi/ <i>Subsidies Expenditures</i>	-	-
1.4 Belanja Hibah/ <i>Grant Expenditures</i>	15 387 048,00	73 222 085,68
1.5 Belanja Bantuan Sosial/ <i>Social Aid Expenditures</i>	1 662 500,00	-
1.6 Belanja Bagi Hasil/ <i>Sharing Fund Expenditure</i>	-	-
1.7 Belanja Bantuan Keuangan/ <i>Financial Aids Expenditures</i>	230 443 096,63	225 556 525,44
1.8 Belanja Tidak Terduga/ <i>Unpredicted Expenditures</i>	-	11 256 844,16
<b>2. Belanja Langsung/<i>Direct Expenditures</i></b>	<b>820 775 602,89</b>	<b>613 201 232,88</b>
2.1 Belanja Pegawai/ <i>Personnel Expenditures</i>	47 701 245,09	16 791 120,33
2.2 Belanja Barang dan Jasa/ <i>Goods and Services Expenditures</i>	424 081 734,45	348 862 755,32
2.3 Belanja Modal/ <i>Capital Expenditure</i>	348 992 623,346	247 547 357,23
<b>Jumlah/<i>Total</i></b>	<b>1 554 158 811,03</b>	<b>1 490 566 137,56</b>

Catatan/*Note*: ...Sumber/*Source*: Badan Keuangan dan Aset Daerah Kabupaten Ogan Komering Ulu/ *Region Financial Board and Assets of Ogan Komering Ulu Regency*







## JUMLAH PENDUDUK

KABUPATEN OGAN KOMERING ULU

*Population in Ogan Komering Ulu*

**367.603**

*Jiwa/People*



**Kepadatan  
Penduduk (per km<sup>2</sup>)**

*Population Density  
per s.q km*

**77**



**Laju Pertumbuhan  
Penduduk**

*Population Growth*

**1,27**



**Tingkat Pengangguran**  
*Unemployment Rate*

**6,01**



**Rasio Jenis Kelamin**  
*Sex Ratio*

**105,2**



**PENJELASAN TEKNIS****TECHNICAL NOTES**

1. Sumber utama data kependudukan adalah sensus penduduk yang dilaksanakan setiap sepuluh tahun sekali. Sensus penduduk telah dilaksanakan sebanyak enam kali sejak Indonesia merdeka, yaitu tahun 1961, 1971, 1980, 1990, 2000, dan 2010. Di dalam sensus penduduk, pencacahan dilakukan terhadap seluruh penduduk yang berdomisili di wilayah teritorial Indonesia termasuk warga negara asing kecuali anggota korps diplomatik negara sahabat beserta keluarganya. Metode pengumpulan data dalam sensus dilakukan dengan wawancara antara petugas sensus dengan responden dan juga melalui e-census. Pencatatan penduduk menggunakan konsep usual residence, yaitu konsep di mana penduduk biasa bertempat tinggal. Bagi penduduk yang bertempat tinggal tetap dicacah di mana mereka biasa tinggal, sedangkan untuk penduduk yang tidak bertempat tinggal tetap dicacah di tempat di mana mereka ditemukan petugas sensus pada malam 'Hari Sensus'. Termasuk penduduk yang tidak bertempat tinggal tetap adalah tuna wisma, awak kapal berbendera Indonesia, penghuni perahu/rumah apung, masyarakat terpencil/terasing, dan pengungsi. Bagi

1. *The main source of demographic data is population census, which is conducted every ten years. Population Census has been conducted six times since Indonesia's independence: 1961, 1971, 1980, 1990, 2000, and 2010. The population census enumerates all residents who domicile in the entire territory of Indonesia including foreign citizens except the diplomatic corps members and their families. The method of data collection in a population census involves interviewing respondents and conducting e-census. Enumeration of the population uses the concept of "usual residence", which is the concept of "places where people usually live". De jure was applied to the permanent residents, while de facto was applied to non-permanent residents. The permanent residents were enumerated in place where they normally live, the non-permanent residents were enumerated where they were found by the enumerators, on the night of 'Census Date'. The non permanent residents include homeless people, ship crew, boat people, remote area community, and internally displaced persons. Those who had permanent residence and had been travelling away from their home for six months or more were not enumerated in their permanent*

mereka yang mempunyai tempat tinggal tetap dan sedang bepergian ke luar wilayah lebih dari enam bulan, tidak dicacah di tempat tinggalnya, tetapi dicacah di tempat tujuannya. Untuk tahun yang tidak dilaksanakan sensus penduduk, data kependudukan diperoleh dari hasil proyeksi penduduk. Proyeksi penduduk merupakan suatu perhitungan ilmiah yang didasarkan pada asumsi dari komponen-komponen perubahan penduduk, yaitu kelahiran, kematian, dan migrasi. Proyeksi penduduk Indonesia 2010–2035 menggunakan data dasar penduduk hasil SP2010. Penghitungan jumlah penduduk dari BPS menggunakan konsep De Facto sementara untuk penghitungan jumlah penduduk dari Kementerian Agama dan Dinas Kependudukan dan Catatan Sipil menggunakan konsep De Jure.

2. Penduduk Indonesia adalah semua orang yang berdomisili di wilayah teritorial Indonesia selama 6 bulan atau lebih dan atau mereka yang berdomisili kurang dari 6 bulan tetapi bertujuan menetap.
3. Laju pertumbuhan penduduk adalah angka yang menunjukkan persentase pertambahan penduduk dalam jangka waktu tertentu.
4. Kepadatan penduduk adalah rasio banyaknya penduduk per

*place, but in the place where they were during the census. For the periods where the population census is not conducted, population projection is done to estimate population during those years. The population projection is an estimate based on the demographic components, such as birth, death, and migration. Indonesia's 2010–2035 population projection used the 2010 Population Census as the base population. Population counts from BPS use the De Facto concept and for counting the population of the Ministry of Religious Affairs and the Department of Population and Civil Records using the concept of De Jure.*

2. *The population of Indonesia are all residents of the entire territory of Indonesia who have stayed for six months or longer, and those who intended to stay more than six months even though their length of stay is less than six months.*
3. *The growth rate of population is the number that show percentage of population growth within a specified period.*
4. *Population density is ratio of population per square kilometer.*

5. Rasio jenis kelamin adalah perbandingan antara penduduk laki-laki dan penduduk perempuan pada suatu wilayah dan waktu tertentu. Biasanya dinyatakan dengan banyaknya penduduk laki-laki untuk 100 penduduk perempuan.
  6. Distribusi penduduk adalah pola persebaran penduduk di suatu wilayah, baik berdasarkan batas-batas geografis maupun berdasarkan batas-batas administrasi pemerintahan.
  7. Komposisi penduduk adalah pola persebaran penduduk menurut karakteristiknya, contoh: penduduk menurut kelompok umur, penduduk menurut jenis kelamin
  8. Penduduk usia kerja adalah penduduk yang berumur 15 tahun ke atas.
  9. Angkatan kerja adalah penduduk usia kerja (15 tahun ke atas) yang bekerja, punya pekerjaan namun sementara tidak bekerja, dan pengangguran.
  10. Bekerja adalah kegiatan ekonomi yang dilakukan oleh seseorang dengan maksud memperoleh atau membantu memperoleh pendapatan atau keuntungan dan lamanya bekerja paling sedikit 1 jam secara terus menerus dalam seminggu yang lalu (termasuk
5. *Sex ratio is the ratio of males population to females population in a given area and time, usually expressed as the number of males for every 100 females.*
  6. *Population distribution is the pattern of population distribution in an area, either by geographic boundaries or by government administrative boundaries.*
  7. *Population compotion is the pattern of population distribution by its characteristics, example: population by age group, population by sex.*
  8. *Working age population is persons of 15 years and over.*
  9. *Labor force or economically active are persons of 15 years and over, who in the previous week were working, temporarily absent from work but having jobs, and unemployment.*
  10. *Working is economic activity conducted by a person and intended to earn income by doing work or helping to do work at least one hour continuously during the reference week (including unpaid family worker/s for any economic activity.*

pekerja keluarga tanpa upah yang membantu dalam suatu usaha/kegiatan ekonomi).

11. Jumlah jam kerja seluruhnya adalah jumlah jam kerja yang digunakan untuk bekerja (tidak termasuk jam kerja istirahat resmi dan jam kerja yang digunakan untuk hal-hal di luar pekerjaan).
  12. Lapangan usaha adalah bidang kegiatan dari pekerjaan/tempat bekerja di mana seseorang bekerja. Klasifikasi lapangan usaha mengikuti Klasifikasi Baku Lapangan Usaha Indonesia (KBLI) dalam 1 digit.
  13. Status pekerjaan adalah kedudukan seseorang dalam unit usaha/kegiatan dalam melakukan pekerjaan.
  14. Berusaha sendiri tanpa dibantu orang lain adalah bekerja atau berusaha dengan menanggung risiko secara ekonomis, yaitu dengan tidak kembalinya ongkos produksi yang telah dikeluarkan dalam rangka usahanya tersebut, serta tidak menggunakan pekerja dibayar maupun pekerja tak dibayar, termasuk yang sifat pekerjaannya memerlukan teknologi atau keahlian khusus.
  15. Berusaha dibantu buruh tidak tetap/buruh tidak dibayar adalah bekerja atau berusaha atas risiko
11. *Total working hours is the total hours spent by an employee to perform all jobs (excluding the time used for other activities which are not classified as work).*
  12. *Industry is field of a person's activity or establishment. The classification of industries follows the Indonesia Standard Industrial Classification (KBLI) in one digit.*
  13. *Employment status is the status of a person at his place of work or establishment where he was employed.*
  14. *Own-account worker is a person who works at his own risk without assisted by paid per mount worker or unpaid worker include technical job or skill job.*
  15. *Employer assisted by temporary workers/unpaid worker is a person who works at his own risk and*

sendiri, dan menggunakan buruh/pekerja tak dibayar dan atau buruh/pekerja tidak tetap.

*assisted by temporary worker/ unpaid worker.*

16. Berusaha dibantu buruh tetap/buruh dibayar adalah berusaha atas risiko sendiri dan mempekerjakan paling sedikit satu orang buruh/pekerja tetap yang dibayar.

16. *Employer assisted by permanent workers/paid workers is a person who does his business at her/his own risk at least one assisted by paid permanent worker.*

17. Buruh/karyawan/pegawai adalah seseorang yang bekerja pada orang lain atau instansi/kantor/ perusahaan secara tetap dengan menerima upah/gaji baik berupa uang maupun barang. Buruh yang tidak mempunyai majikan tetap, tidak digolongkan sebagai buruh/karyawan, tetapi sebagai pekerja bebas. Seseorang dianggap memiliki majikan tetap jika memiliki 1 (satu) majikan (orang/rumah tangga) yang sama dalam sebulan terakhir, khusus pada sektor bangunan batasannya tiga bulan. Apabila majikannya instansi/lembaga, boleh lebih dari satu.

17. *Employee is a person who work permanently for other people or institution/office/ company and gains some money/cash or goods as wage/salary. Labor who have no permanent employer is not categorized as a laborer/ worker/ employee but casual worker. A laborers in general is considered to have a permanent employer if he has the same employer during the past month, particularly for building construction sector is 3 months. If the employer is an institution, more than 1 (one) employer is allowed.*

18. Pekerja bebas adalah seseorang yang bekerja pada orang lain/majikan/institusi yang tidak tetap (lebih dari 1 majikan dalam sebulan terakhir) di usaha pertanian baik berupa usaha rumah tangga maupun bukan usaha rumah tangga, ataupun di nonpertanian atas dasar balas jasa dengan menerima upah

18. *Casual employee is a person who does not work permanently for other people/employer/ institution (more than 1 employer during the last 1 month) in agricultural sector, either home industry or not home industry, or in non-agricultural sector based on remuneration paid with money or goods, and based on daily or contact payment system.*

atau imbalan baik berupa uang maupun barang, dan baik dengan sistem pembayaran harian maupun borongan

19. Pekerja tak dibayar adalah seseorang yang bekerja membantu usaha untuk memperoleh penghasilan/keuntungan yang dilakukan oleh salah seorang anggota rumah tangga atau bukan anggota rumah tangga tanpa mendapat upah/gaji baik berupa uang maupun barang.
  20. Jumlah Penduduk yang dihitung Badan Pusat Statistik menggunakan konsep penduduk secara De Facto, sedangkan jumlah penduduk yang dihitung Kementerian Agama maupun Dinas Catatan Sipil menggunakan konsep penduduk secara De Jure.
19. *Unpaid worker is a person who intended to work without pay, either with money or good, in an establishment run by other members of the family, relative or neighbour.*
  20. *Population counted by BPS using De Facto method and other institution such as Kementerian Agama and Dinas Catatan Sipil using De Jure method.*



**ULASAN**

**DESCRIPTION**

**Kependudukan**

**Population**

Penduduk Kabupaten Ogan Komering Ulu berdasarkan Hasil SP2020 (September) ada sebanyak 367,6 ribu jiwa. Dibandingkan dengan jumlah penduduk tahun 2010, penduduk Ogan Komering Ulu tahun 2020 mengalami peningkatan sebesar 1,27 persen. Sementara itu besarnya angka rasio jenis kelamin tahun 2020 penduduk laki-laki terhadap penduduk perempuan sebesar 105,2, hal ini berarti dalam 100 penduduk perempuan terdapat 105 penduduk laki-laki.

*Ogan Komering Ulu population based on the result of the 2020 Population Census (September) were 367,6 thousand people. This compares with a total Ogan Komering Ulu Population in 2010, the Population growth of Ogan Komering Ulu in 2020 are 1,27 percent. While the magnitude of the sex ratio in 2020 the male population towards the female population are 105,2, this mean in 100 of women there are 105 of Men.*

Kepadatan penduduk di Kabupaten Ogan Komering Ulu tahun 2020 mencapai 77 jiwa/km<sup>2</sup>.

*Population density of Ogan Komering Ulu District in 2020 reached 77 people/km<sup>2</sup>.*

**Ketenagakerjaan**

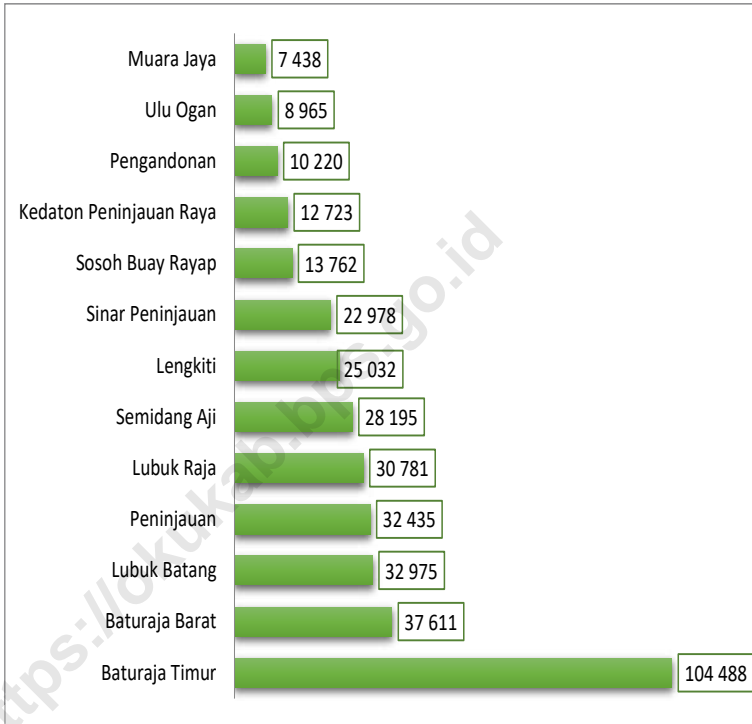
**Employment**

Jumlah Pencari Kerja Terdaftar di Kabupaten Ogan Komering Ulu Pada Dinas Tenaga Kerja Kabupaten Ogan Komering Ulu pada Tahun 2019 sebesar 2 104 pekerja. Perbandingan pencari kerja perempuan lebih sedikit dibandingkan laki-laki, pada tahun 2018 terdaftar 923 perempuan dan 1 161 laki-laki pencari kerja terdaftar pada Dinas Tenaga Kerja.

*Number of Job Seekers Registered in Ogan Komering Ulu In Regional Labour Office of Ogan Komering Ulu Regency 2019 were 2 104 employee. Comparison of the number of job seeker women fewer than men, in 2019 registered 923 women and 1 161 men job seekers registered in Regional Labour Office of Ogan Komering Ulu District.*

**Gambar** 3.1  
**Figures**

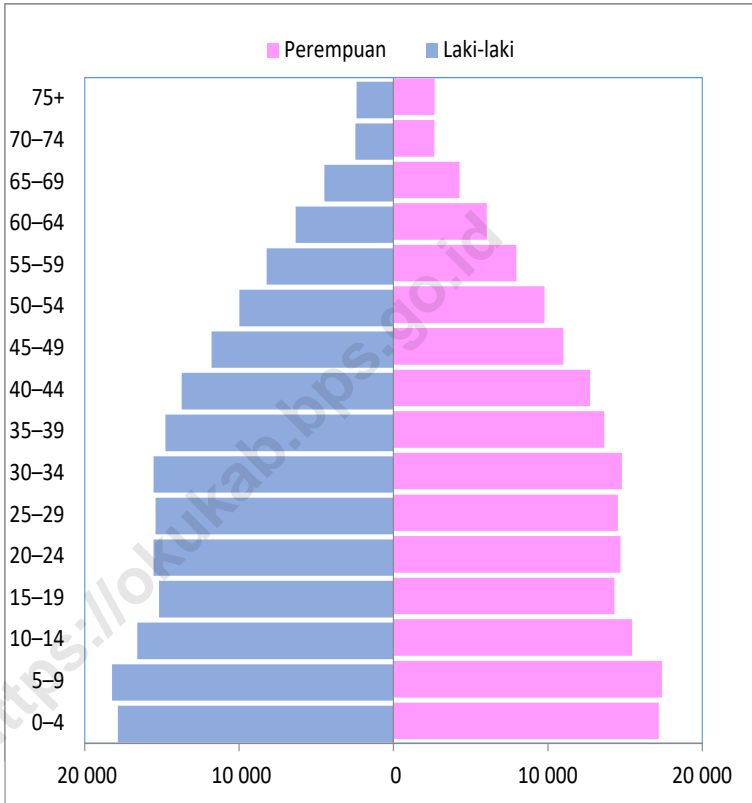
**Jumlah Penduduk Menurut Kecamatan di Kabupaten Ogan Komering Ulu (jiwa), 2020**  
**Population by Sub District in Ogan Komering Ulu Regency, 2020**



Sumber/Source : Hasil SP2020 (September)/The result of the 2020 Population Census (September)

**Gambar** 3.2  
**Figures**

**Piramida Penduduk di Kabupaten Ogan Komering Ulu, 2020**  
**Population Pyramid of Ogan Komering Ulu Regency, 2020**



Sumber/Source : Hasil Perapihan Umur dari Data Administratif dan SP2020 (September)/The Result of Smoothing Single Year of Age from Administrative Data and the 2020 Population Census (September)

### 3.1 PENDUDUK POPULATION

**Tabel** 3.1.1 **Penduduk, Laju Pertumbuhan Penduduk, Distribusi Persentase Penduduk, Kepadatan Penduduk, Rasio Jenis Kelamin Penduduk Menurut Kecamatan di Kabupaten Ogan Komering Ulu, 2020**  
*Population, Population Growth Rate, Percentage Distribution of Population, Population Density, and Population Sex Ratio by Subdistrict in Ogan Komering Ulu Regency, 2020*

Kecamatan Subdistrict	Penduduk (jiwa) Population (people)	Laju Pertumbuhan Penduduk per Tahun 2010–2020 Annual Population Growth Rate (%) 2010–2020
(1)	(2)	(3)
1. Lengkiti	25 032	(0,13)
2. Sosoh Buay Rayap	13 762	1,49
3. Pengandonan	10 220	1,20
4. Semidang Aji	28 195	1,32
5. Ulu Ogan	8 965	0,29
6. Muara Jaya	7 438	1,18
7. Peninjauan	32 435	1,26
8. Lubuk Batang	32 975	1,98
9. Sinar Peninjauan	22 978	1,10
10. Kedaton Peninjauan Raya	12 723	1,26
11. Baturaja Timur	104 488	1,44
12. Lubuk Raja	30 781	1,13
13. Baturaja Barat	37 611	1,61
<b>Ogan Komering Ulu</b>	<b>367 603</b>	<b>1,27</b>

Lanjutan Tabel/*Continued Table* 3.1.1

<b>Kecamatan Subdistrict</b>	<b>Persentase Penduduk Percentage of Total Population</b>	<b>Kepadatan Penduduk per km<sup>2</sup> Population Density per sq.km</b>
(1)	(4)	(5)
1. Lengkiti	6,81	49
2. Sosoh Buay Rayap	3,74	36
3. Pengandonan	2,78	19
4. Semidang Aji	7,67	40
5. Ulu Ogan	2,44	15
6. Muara Jaya	2,02	283
7. Peninjauan	8,82	45
8. Lubuk Batang	8,97	45
9. Sinar Peninjauan	6,25	271
10. Kedaton Peninjauan Raya	3,46	69
11. Baturaja Timur	28,42	948
12. Lubuk Raja	8,37	443
13. Baturaja Barat	10,23	301
<b>Ogan Komering Ulu</b>	<b>100,00</b>	<b>77</b>

Lanjutan Tabel/*Continued Table 3.1.1*

Kecamatan Subdistrict	Rasio Jenis Kelamin Penduduk Population Sex Ratio
(1)	(6)
1. Lengkiti	110,9
2. Sosoh Buay Rayap	107,7
3. Pengandonan	105,1
4. Semidang Aji	109,2
5. Ulu Ogan	108,5
6. Muara Jaya	108,2
7. Peninjauan	106,3
8. Lubuk Batang	105,5
9. Sinar Peninjauan	105,8
10. Kedaton Peninjauan Raya	107,8
11. Baturaja Timur	102,0
12. Lubuk Raja	105,2
13. Baturaja Barat	103,2
<b>Ogan Komering Ulu</b>	<b>105,2</b>

Catatan/Note: ....

Sumber/Source: Hasil SP2020 (September)/*The result of the 2020 Population Census (September)*

**Tabel**  
**Table** 3.1.2

**Jumlah Penduduk Menurut Kelompok Umur dan Jenis Kelamin di Kabupaten Ogan Komering Ulu, 2020**  
*Population by Age Groups and Sex in Ogan Komering Ulu Regency, 2020*

Kelompok Umur <i>Age Groups</i>	Jenis Kelamin/Sex		
	Laki-Laki <i>Male</i>	Perempuan <i>Female</i>	Jumlah <i>Total</i>
(1)	(2)	(3)	(4)
0–4	17 853	17 188	35 041
5–9	18 230	17 393	35 623
10–14	16 586	15 446	32 032
15–19	15 195	14 314	29 509
20–24	15 535	14 703	30 238
25–29	15 406	14 536	29 942
30–34	15 551	14 793	30 344
35–39	14 771	13 641	28 412
40–44	13 712	12 734	26 446
45–49	11 788	11 000	22 788
50–54	9 975	9 775	19 750
55–59	8 215	7 959	16 174
60–64	6 341	6 037	12 378
65–69	4 474	4 284	8 758
70–74	2 471	2 643	5 114
75+	2 391	2 663	5 054
<b>Ogan Komering Ulu</b>	<b>188 494</b>	<b>179 109</b>	<b>367 603</b>

Catatan/Note: ...

Sumber/Source: Hasil Perapihan Umur dari Data Administratif dan SP2020 (September)/The Result of Smoothing Single Year of Age from Administrative Data and the 2020 Population Census (September)

### 3.2 KETENAGAKERJAAN EMPLOYMENT

**Tabel 3.2.1** Jumlah Penduduk Berumur 15 Tahun Keatas Menurut Jenis Kegiatan Selama Seminggu yang Lalu dan Jenis Kelamin di Kabupaten Ogan Komering Ulu, 2020  
*Population Aged 15 Years and Over by Type of Activity During The Previous Week and Sex in Ogan Komering Ulu Regency, 2020*

Kegiatan Utama <i>Main Activity</i>	Jenis Kelamin/Sex		
	Laki-Laki <i>Male</i>	Perempuan <i>Female</i>	Jumlah <i>Total</i>
(1)	(2)	(3)	(4)
<b>I. Angkatan Kerja/<i>Economically Active</i></b>	119 625	74 267	193 892
1. Bekerja/ <i>Working</i>	111 551	70 697	182 248
2. Pengangguran Terbuka/ <i>Unemployment</i>	8 074	3 570	11 644
<b>II. Bukan Angkatan Kerja/<i>Economically Inactive</i></b>	20 860	60 280	81 140
1. Sekolah/ <i>Attending School</i>	9 499	11 799	21 298
2. Mengurus Rumah Tangga/ <i>Housekeeping</i>	4 686	45 884	50 570
3. Lainnya/ <i>Others</i>	6 675	2 597	9 272
<b>Jumlah/<i>Total</i></b>	<b>140 485</b>	<b>134 547</b>	<b>275 032</b>
<b>Tingkat Partisipasi Angkatan Kerja/<i>Economically Active Participant Rate</i></b>	<b>85,15</b>	<b>55,20</b>	<b>70,50</b>
<b>Tingkat Pengangguran/<i>Unemployment Rate</i></b>	<b>6,75</b>	<b>4,81</b>	<b>6,01</b>

Catatan/*Note*:

Sumber/*Source*: BPS, Survei Angkatan Kerja Nasional (Sakernas) Agustus/BPS-Statistics Indonesia, August National Labor Force Survey



**Tabel** 3.2.2  
**Table**

**Penduduk Berumur 15 Tahun ke Atas Menurut Pendidikan Tertinggi yang Ditamatkan dan Jenis Kegiatan Selama Seminggu yang Lalu di Kabupaten Ogan Komering Ulu, 2020**

*Population 15 Years of Age and Over by Educational Attainment and Type of Activity During the Previous Week in Ogan Komering Ulu Regency, 2020*

Pendidikan Tertinggi yang Ditamatkan <sup>1</sup> <i>Educational Attainment<sup>1</sup></i>	Angkatan Kerja/ <i>Economically Active</i>			Persentase Bekerja terhadap Angkatan Kerja <i>Percentage of Working to Economically Active</i>
	Bekerja <i>Working</i>	Pengangguran <sup>2</sup> <i>Unemployment<sup>2</sup></i>	Jumlah Angkatan Kerja <i>Total of Economically Active</i>	
(1)	(2)	(3)	(4)	(5)
0	73 549	2 527	76 076	96,68
1	33 138	1 599	34 737	95,40
2	53 895	6 330	60 225	89,49
3	21 666	1 188	22 854	94,80
<b>Jumlah/Total</b>	<b>182 248</b>	<b>11 644</b>	<b>193 892</b>	<b>93,99</b>

Lanjutan Tabel/Continued Table 3.2.2

Pendidikan Tertinggi yang Ditamatkan <sup>1</sup> <i>Educational Attainment<sup>1</sup></i>	Bukan Angkatan Kerja <i>Not Economically Active</i>	Jumlah Total	Persentase Angkatan Kerja terhadap Penduduk Usia Kerja <i>Percentage of Economically Active to Working Age Population</i>
(1)	(6)	(7)	(8)
0	28 372	104 448	72,84
1	23 420	58 157	59,73
2	24 357	84 582	71,20
3	4 991	27 845	82,08
<b>Jumlah/Total</b>	<b>81 140</b>	<b>275 032</b>	<b>70,50</b>

- Catatan/Note: <sup>1</sup> 0. ≤ Sekolah Dasar (SD)/≤ *Primary School*  
 1. Sekolah Menengah Pertama/*Junior High School*  
 2. Sekolah Menengah Atas/*Senior High School*  
 3. Perguruan Tinggi/*Collage*
- <sup>2</sup> 1. Mencari pekerjaan/*Looking for work*  
 2. Mempersiapkan usaha/*Establishing a new business/firm*  
 3. Merasa tidak mungkin mendapat pekerjaan/*Hopeless of job*  
 4. Sudah punya pekerjaan tetapi belum mulai bekerja/*Have a job in future start*

Sumber/Source: BPS, Survei Angkatan Kerja Nasional (Sakernas) Agustus/BPS-Statistics Indonesia, August National Labor Force Survey

**Tabel**  
**Table** 3.2.3

**Penduduk Berumur 15 Tahun Ke Atas yang Bekerja Selama Seminggu yang Lalu Menurut Status Pekerjaan Utama dan Jenis Kelamin di Kabupaten Ogan Komering Ulu, 2020**  
*Population 15 Years of Age and Over who Worked During The Previous Week by Main Employment Status and Sex in Ogan Komering Ulu Regency, 2020*

<b>Status Pekerjaan Utama</b> <i>Main Employment Status</i>	<b>Laki-Laki</b> <i>Male</i>	<b>Perempuan</b> <i>Female</i>	<b>Jumlah</b> <i>Total</i>
(1)	(2)	(3)	(4)
Berusaha sendiri <i>Own account worker</i>	21 414	9 773	31 187
Berusaha dibantu buruh tidak tetap/buruh tidak dibayar <i>Employer assisted by temporary worker/unpaid worker</i>	20 859	7 951	28 810
Berusaha dibantu buruh tetap/buruh dibayar <i>Employer assisted by permanent worker/paid worker</i>	3 368	671	4 039
Buruh/Karyawan/Pegawai/ <i>Employee</i>	47 323	24 889	72 212
Pekerja bebas <i>Casual worker</i>	9 636	3 053	12 689
Pekerja keluarga/tak dibayar <i>Family worker/unpaid worker</i>	8 951	24 360	33 311
<b>Jumlah/Total</b>	<b>111 551</b>	<b>70 697</b>	<b>182 248</b>

Catatan/Note: ...

Sumber/Source: BPS, Survei Angkatan Kerja Nasional (Sakernas) Agustus/BPS-Statistics Indonesia, August National Labor Force Survey

**Tabel**  
**Table** 3.2.4

**Persentase Penduduk Berumur 15 Tahun Keatas yang Bekerja Selama Seminggu yang Lalu Menurut Kelompok Umur dan Jenis Kelamin di Kabupaten Ogan Komering Ulu, 2020**

*Percentaged of Aged 15 Years and Over Who Worked During the Previous Week by Age Group and Sex in Ogan Komering Ulu Regency, 2020*

Kelompok Umur <i>Age Group</i>	Jenis Kelamin/Sex		Jumlah <i>Total</i>
	Laki-Laki <i>Male</i>	Perempuan <i>Female</i>	
(1)	(2)	(3)	(4)
15-24	9,21	5,43	14,64
25-54	42,13	27,45	69,58
>=55	9,87	5,91	15,78
<b>Jumlah/Total</b>	<b>61,21</b>	<b>38,79</b>	<b>100,00</b>

Catatan/Note:

Sumber/Source: BPS, Survei Angkatan Kerja Nasional (Sakernas) Agustus/BPS-Statistics Indonesia, August National Labor Force Survey

**Tabel 3.2.5**  
**Table**

**Persentase Penduduk Berumur 15 Tahun Ke Atas yang Bekerja Selama Seminggu yang Lalu Menurut Lapangan Pekerjaan Utama dan Jenis Kelamin di Kabupaten Ogan Komering Ulu, 2020**  
*Percentage of Aged 15 Years and Over Who Worked During the Previous Week by Main Industry and Sex in Ogan Komering Ulu Regency, 2020*

Lapangan Pekerjaan Utama <sup>1</sup> <i>Main Industry<sup>1</sup></i>	Jenis Kelamin/Sex		
	Laki-Laki <i>Male</i>	Perempuan <i>Female</i>	Jumlah <i>Total</i>
(1)	(2)	(3)	(4)
Pertanian	54,94	40,34	49,28
Industri	11,11	3,85	8,29
Jasa	33,95	55,81	42,43
<b>Jumlah/Total</b>	<b>61,21</b>	<b>38,79</b>	<b>100,00</b>

Catatan/Note: <sup>1</sup> - Pertanian terdiri dari Pertanian, Kehutanan, dan Perikanan.  
 - Industri terdiri dari Pertambangan dan Penggalian, Industri Pengolahan, Pengadaan Listrik, Gas, Uap/Air Panas dan Udara Dingin, Pengelolaan Air, Air Limbah, Pengelolaan dan Daur Ulang Sampah, Remediasi, dan Konstruksi.  
 - Jasa terdiri dari Perdagangan, Pengangkutan dan pergudangan, Penyediaan Akomodasi dan Makan Minum, Informasi dan Komunikasi, Aktivitas Keuangan dan Asuransi, Real Estat, Aktivitas Profesional, Ilmiah, dan Teknis, Aktivitas Penyewaan dan Sewa Guna Usaha Tanpa Hak Opsi, Ketenagakerjaan, Agen Perjalanan, Administrasi Pemerintahan, Pertahanan, dan Jaminan Sosial Wajib, Pendidikan, Aktivitas Kesehatan Manusia dan Aktivitas Sosial, Kesenian, Hiburan, dan Rekreasi, Aktivitas Jasa Lainnya, Aktivitas Rumah Tangga sbg Pemberi Kerja, Aktivitas Badan Internasional dan Badan Ekstra Internasional Lainnya.

Sumber/Source: BPS, Survei Angkatan Kerja Nasional (Sakernas) Agustus/BPS-Statistics Indonesia, August National Labor Force Survey

**Tabel 3.2.6** **Persentase Penduduk Berumur 15 Tahun Ke Atas yang Bekerja Selama Seminggu yang Lalu Menurut Jumlah Jam Kerja Seluruhnya dan Jenis Kelamin di Kabupaten Ogan Komering Ulu, 2020**  
***The Percentage of Aged 15 Years and Over Who Worked During the Previous Week by Total Working Hours and Sex in Ogan Komering Ulu Regency, 2020***

Jumlah Jam Kerja Seluruhnya (jam) <i>Total Working Hours (hours)</i>	Jenis Kelamin/Sex		
	Laki-Laki <i>Male</i>	Perempuan <i>Female</i>	Jumlah <i>Total</i>
(1)	(2)	(3)	(4)
0 <sup>1</sup>	1,18	0,50	1,69
1-14	5,31	4,58	9,89
15-34	22,88	14,68	37,55
35+	31,84	19,03	50,87
<b>Jumlah/Total</b>	<b>61,21</b>	<b>38,79</b>	<b>100,00</b>

Catatan/Note: <sup>1</sup> Sementara tidak bekerja/Temporarily out of work

Sumber/Source: BPS, Survei Angkatan Kerja Nasional (Sakernas) Agustus/BPS-Statistics Indonesia, August National Labor Force Survey

**Tabel 3.2.7**  
**Table**

**Jumlah Pencari Kerja Terdaftar Menurut Tingkat Pendidikan Tertinggi yang Ditamatkan di Kabupaten Ogan Komering Ulu, 2020**  
**Number of Registered Job Applicants by Educational Attainment in Ogan Komering Ulu Regency, 2020**

Bulan/Month	Pencari Kerja/Job Seekers					Jumlah Total
	SD	SMP	SMA	AKDM/DPL	UNIV	
(1)	(2)	(3)	(4)	(5)	(6)	(7)
1. Januari/January	0	2	125	9	10	146
2. Februari/February	7	13	224	21	33	298
3. Maret/March	0	4	71	1	6	82
4. April/April	0	6	17	1	4	28
5. Mei/May	0	0	5	1	1	7
6. Juni/June	0	0	92	5	7	104
7. Juli/July	1	2	122	2	14	141
8. Agustus/August	21	8	152	1	21	203
9. September/September	0	0	69	5	13	87
10. Oktober/October	0	0	58	5	6	69
11. November/November	0	0	62	5	6	73
12. Desember/December	0	0	71	3	9	83
<b>Jumlah/Total</b>	<b>29</b>	<b>35</b>	<b>1 068</b>	<b>59</b>	<b>130</b>	<b>1 321</b>

Catatan/Note :

Sumber/Source: Dinas Tenaga Kerja Kabupaten Ogan Komering Ulu/Regional Labour Office of Ogan Komering Ulu Regency

**Tabel**  
**Table** 3.2.8

**Jumlah Pencari Kerja Terdaftar di Rinci Per Bulan pada  
Dinas Tenaga Kerja di Kabupaten Ogan Komering Ulu,  
2020**  
*Number of Registered Job Applicants by Month Sex in Ogan  
Komering Ulu Regency, 2020*

Bulan/Month	Pencari Kerja/Job Seekers		
	Laki-Laki Male	Perempuan Female	Jumlah Total
(1)	(2)	(3)	(4)
1. Januari/January	88	58	146
2. Februari/February	155	143	298
3. Maret/March	59	23	82
4. April/April	20	8	28
5. Mei/May	6	1	7
6. Juni/June	56	48	104
7. Juli/July	85	56	141
8. Agustus/August	123	80	203
9. September/September	64	23	87
10. Oktober/October	37	32	69
11. November/November	32	41	73
12. Desember/December	52	31	83
<b>Jumlah/Total</b>	<b>777</b>	<b>544</b>	<b>1 321</b>

Catatan/Note :

Sumber/Source: Dinas Tenaga Kerja Kabupaten Ogan Komering Ulu/Regional Labour Office of Ogan Komering Ulu Regency



**Tabel** 3.2.9  
**Table**

**Upah Minimum Sektoral di Kabupaten Ogan Komering Ulu, 2019-2020**  
*Minimum Sectoral Wages of Ogan Komering Ulu Regency, 2019-2020*

Sektor Sector	Besarnya Upah Minimum Sebulan Minimum Wages per Month	
	2019	2020
(1)	(2)	(3)
1. Pertanian	2 820 000	3 050 000
2. Pertambangan dan Penggalian	3 000 000	3 158 000
3. Industri Pengolahan	2 940 000	3 175 000
4. Listrik, Gas dan Air Bersih	3 080 000	3 340 000
5. Bangunan	3 200 000	3 300 000
6. Perdagangan, Hotel dan Restoran	2 900 000	3 185 000
7. Angkutan dan Komunikasi	3 200 000	3 400 000
8. Keuangan, Asuransi, Usaha Persewaan, Bangunan, Tanah Jasa Perusahaan	2 975 000	3 230 000
9. Jasa Kemasyarakatan	2 920 000	3 170 000

Catatan/Note :

Sumber/Source: Dinas Tenaga Kerja Kabupaten Ogan Komering Ulu/Regional Labour Office of Ogan Komering Ulu Regency



# SOSIAL DAN KESEJAHTERAAN RAKYAT

## SOCIAL AND WELFARE

### SEKOLAH MENENGAH ATAS

Upper Secondary School



29

10.895



### SEKOLAH DASAR

Primary School



202

40.390



### JUMLAH SEKOLAH DAN MURID DI OGAN KOMERING ULU

Number of Schools and Pupils in OKU Regency

### SEKOLAH MENENGAH PERTAMA

Lower Secondary School

64

15.971



<http://okukab.bps.go.id>



\*DATA TAHUN 2019



**PENJELASAN TEKNIS****TECHNICAL NOTES**

1. **Tidak/belum pernah sekolah** adalah mereka yang tidak pernah atau belum pernah terdaftar dan tidak pernah atau belum pernah aktif mengikuti pendidikan di suatu jenjang pendidikan formal. Termasuk juga yang tamat/belum tamat taman kanak-kanak tetapi tidak melanjutkan ke sekolah dasar.
  2. **Masih bersekolah** adalah mereka yang terdaftar dan aktif mengikuti pendidikan formal dan nonformal (Paket A, B, atau C), baik pendidikan dasar, menengah maupun pendidikan tinggi. Bagi mahasiswa yang sedang cuti dianggap masih bersekolah.
  3. **Tidak bersekolah lagi** adalah mereka yang pernah terdaftar dan aktif mengikuti pendidikan di suatu jenjang pendidikan formal dan nonformal (Paket A, B, atau C), tetapi pada saat pencacahan tidak lagi terdaftar dan tidak aktif mengikuti pendidikan.
  4. **Tamat sekolah** adalah menyelesaikan pelajaran yang ditandai dengan lulus ujian akhir pada kelas atau tingkat terakhir suatu jenjang pendidikan di sekolah negeri maupun swasta dengan mendapatkan tanda tamat belajar/ijazah. Seseorang yang belum mengikuti pelajaran
1. **Not/never attending school** is someone who has never attended or never been registered in a formal education, such as primary, secondary, and tertiary education. Those who just completed kindergarten are considered as never attended school.
  2. **Attending school** is someone who is currently attending primary, secondary, or tertiary education, including package A, package B, or package C. College student who postpones his/her study is considered as attending school.
  3. **Not attending school anymore** is someone who had enrolled and participated in formal and non-formal education in the past including package A, package B, or package C, but currently does not attend school.
  4. **Completed particular level of education** is someone who has completed particular level of education in private or public school and accepting graduation certificate. Someone who has never attended the highest grade but passed the final exam is considered as completed particular level of

pada kelas tertinggi tetapi telah mengikuti ujian akhir dan lulus dianggap tamat sekolah.

5. **Jenjang Pendidikan Formal** terdiri atas pendidikan dasar, pendidikan menengah, dan pendidikan tinggi. Jenis pendidikan yang diajarkan mencakup pendidikan umum, kejuruan, akademik, profesi, vokasi, keagamaan, dan khusus.
  - a. Pendidikan Dasar berbentuk Sekolah Dasar (SD) dan Madrasah Ibtidaiyah (MI) atau bentuk lain yang sederajat serta Sekolah Menengah Pertama (SMP) dan Madrasah Tsanawiyah (MTs), atau bentuk lain yang sederajat.
  - b. Pendidikan Menengah berbentuk Sekolah Menengah Atas (SMA), Madrasah Aliyah (MA), Sekolah Menengah Kejuruan (SMK), dan Madrasah Aliyah Kejuruan (MAK), atau bentuk lain yang sederajat.
  - c. Pendidikan Tinggi merupakan jenjang pendidikan setelah pendidikan menengah yang mencakup program pendidikan diploma, sarjana, magister, spesialis, dan doktor yang diselenggarakan oleh perguruan tinggi. Perguruan tinggi dapat berbentuk akademi, politeknik, sekolah tinggi, institut, atau universitas.
  
6. **Rumah Sakit** adalah tempat pemeriksaan dan perawatan

education.

5. **The Formal Education Level** consists of primary education, secondary education, and high education. The kind of education that taught consists of general education, vocational, academic, professional, religious, and specific education.
  - a. The Primary Education consists of Elementary School and Islamic Elementary School or other equivalent forms and Junior High School and MTs, or other equivalent forms.
  - b. The Secondary Education consists of the senior high school, MA, Vocational School, and Vocational Madrasah Aliyah, or other equivalent forms.
  - c. The High Education consists of the education level after the secondary education that consists of diplomas, bachelor, master, specialist, and doctoral degrees that are held by the college. The colleges can be academy, polytechnic, high school, institute, or university.
  
6. **Hospital** is a place for health check, usually controlled/supervised by

kesehatan, biasanya berada di bawah pengawasan dokter/tenaga medis, yang melayani penderita yang sakit untuk berobat rawat jalan atau rawat inap.

*doctors/medical personnel to serve the ill patients to get outpatient or inpatient treatment services.*

7. **Rumah Sakit Bersalin** adalah rumah sakit khusus untuk persalinan, dilengkapi pelayanan spesialis pemeriksaan kehamilan, persalinan, rawat inap dan rawat jalan ibu dan anak yang berada di bawah pengawasan dokter spesialis kandungan.

7. **Maternity Hospital** is a specialized hospital for childbirth, has specialist inspection service to pregnancy, childbirth, hospitalization and outpatient for mothers and children that is under the supervision of an obstetrician.

8. **Rumah Bersalin** adalah sarana pelayanan kesehatan dengan izin sebagai rumah bersalin, dilengkapi pelayanan pemeriksaan kehamilan, persalinan serta pemeriksaan ibu dan anak yang berada di bawah pengawasan bidan senior.

8. **Maternity House** is health care facility with a license as a maternity house, equipped with prenatal care, childbirth and examination of mothers and children which is under the supervision of a senior midwife.

9. **Poliklinik** adalah sarana kesehatan yang dipakai untuk pelayanan berobat jalan, biasanya berada di bawah pengawasan dokter/tenaga medis.

9. **Polyclinic** is a health facility in which to get outpatient services, usually under the control of doctor/medical personnel.

10. **Puskesmas (Pusat Kesehatan Masyarakat)** adalah unit pelaksana teknis dinas kesehatan kabupaten/ kota yang mempunyai fungsi utama sebagai penyelenggara pelayanan kesehatan tingkat pertama. Wilayah kerja puskesmas maksimal adalah

10. **Public Health Center** is technical implementation unit of regency health department that have the primary function as a first-level health care providers. The working area standard of public health center is one district and to reach their working areas, public health centers have a service

satu kecamatan dan untuk dapat menjangkau wilayah kerjanya, puskesmas mempunyai jaringan pelayanan yang meliputi unit Puskesmas Pembantu (Pustu), unit Puskesmas Keliling (Puskel), dan unit bidan desa/komunitas (Peraturan Menteri Kesehatan RI No. 75 Tahun 2014 Tentang Pusat Kesehatan Masyarakat).

*network covering subsidiary of public health center, mobile public health center units, and midwife units (Regulation of the Minister of Health of Kabupaten Ogan Komering Ulu Number 75 Year 2014 about Public Health Center).*

11. **Imunisasi** adalah memasukkan kuman atau racun penyakit tertentu yang sudah dilemahkan (vaksin) ke dalam tubuh dengan cara disuntik atau diminum (diteteskan dalam mulut) dengan maksud agar terjadi kekebalan tubuh terhadap penyakit tersebut.
11. **Immunization** is putting enervated microbe of a certain disease into human body by injection or drinking (dropping into mouth) to make the body immune to that disease.
12. **Angka penemuan kasus tuberkulosis** adalah jumlah kasus baru tuberkulosis (TB) dan kasus TB yang didiagnosis kambuh yang diobati dalam program penanggulangan TB nasional dan dilaporkan kepada WHO, dibagi dengan perkiraan WHO terhadap jumlah kasus insiden tuberkulosis pada tahun yang sama, dinyatakan sebagai persentase.
12. **The case detection rate for all forms of tuberculosis** is the number of new and replese tuberculosis cases diagnosed and treated in national tuberculosis control programmes and notified to WHO, divided by WHO's estimate of the number of incident tuberculosis cases for the same year, expressed as a percentage.
13. **Angka keberhasilan pengobatan tuberkulosis smear positive/Basil Tahan Asam (BTA) positif** adalah proporsi (dinyatakan sebagai persentase) kasus TB BTA positif
13. **The treatment success rate for new pulmonary smear-positive tuberculosis cases** is the proportion (expressed as a percentage) of new smear-positive tuberculosis cases registered under



yang terdaftar di bawah program pengendalian TB nasional pada tahun tertentu yang dinyatakan berhasil menyelesaikan pengobatan. Dengan atau tanpa bukti bakteriologi keberhasilan (“sembuh” dan “menyelesaikan pengobatan” masing-masing).

*a national tuberculosis control programme in a given year that succesfully completed treatment. With or without bacteriological evidence of succes (“cured” and “treatment completed” respectively).*

14. **Kasus kumulatif AIDS** adalah kumulatif kasus AIDS sampai dengan referensi waktu tertentu.

14. **Cummulative AIDS case** is cummulative AIDS cases with reference to a particular time.

15. **BCG (Bacillus Calmette Guerin)** merupakan vaksinasi untuk mencegah penyakit TBC, diberikan pada bayi baru lahir atau anak, dengan suntikan pada kulit pangkal lengan atas. Bekas suntikan kemudian akan membentuk tonjolan kecil jaringan parut pada kulit lengan atas. Suntikan BCG diberikan kepada anak sebanyak 1 kali.

15. **BCG (Bacillus Calmette Guerin)** is a vaccine to prevent TBC disease, given to newborns or children, by injection at the base of the skin of the upper arm. Injection site will form little bumps of scar tissue in the skin of the upper arm. BCG injections given to children 1 times.

16. **DPT (Difteri, Pertusis, Tetanus)** merupakan vaksin untuk mencegah penyakit Difteri, Pertusis, dan Tetanus yang diberikan pada bayi berumur 3 bulan ke atas, dengan suntikan pada paha, diulang 1 bulan dan 2 bulan kemudian, sehingga suntikan imunisasi DPT lengkap pada balita berjumlah 3 kali (kadang-kadang selang waktu antar suntikan bisa lebih dari 1 bulan).

16. **DPT (Diphtheria, Pertussis, Tetanus)** is a vaccine to prevent the diphtheria, pertussis, and tetanus disease, given to infants aged 3 months and above, with a shot in the thigh, repeated one month and two months later, so that the complete DPT immunization shots at toddler totaling 3 times (sometimes the time interval between injections can be more than 1 month).

17. **Peristiwa tindak pidana yang dilaporkan** ialah setiap peristiwa yang diterima kepolisian dari laporan masyarakat, atau peristiwa dimana pelakunya tertangkap tangan oleh kepolisian.

18. **Jumlah tindak pidana** menggambarkan jumlah kasus tindak pidana yang terjadi pada kurun waktu tertentu.

19. **Persentase penyelesaian tindak pidana**

$$= \frac{\text{Jumlah tindak pidana yang diselesaikan}}{\text{Jumlah peristiwa tindak pidana yang dilaporkan}} \times 100\%$$

Persentase penyelesaian peristiwa tindak pidana menyatakan persentase penyelesaian tindak pidana oleh polisi. Suatu tindak pidana dinyatakan sebagai kasus yang selesai di tingkat kepolisian, apabila:

1. berkas perkaranya sudah siap untuk diserahkan atau telah diserahkan kepada kejaksaan;
2. dalam hal delik aduan, pengaduannya dicabut dalam tenggang waktu yang telah ditentukan menurut undang-undang;
3. telah diselesaikan oleh kepolisian berdasarkan azas plichmatigheid (kewajiban berdasarkan kewenangan hukum);
4. kasus yang dimaksud tidak termasuk kompetensi kepolisian;
5. tersangka meninggal dunia;
- 6.

17. **Reported crime incidence** includes all criminal cases reported and received by police office, and all crimes caught by police.

18. **Crime total** refers to the number of criminal cases occurring during a given period.

19. **Crime clearance rate**

$$= \frac{\text{Number of cleared criminal cases}}{\text{Number of reported criminal cases}} \times 100\%$$

Crime clearance rate refers to percentage of crime clearance by police. A criminal case is categorized as a cleared case by police, if:

1. All documents are ready to submit or already submitted to justice court;
2. In the case of attense that warrants complaint, the complaint was withdraw within a given period state in the law;
3. The case was cleared by police based on the principle of plichmatigheid (obligation on the basis of law outhority);
4. The case was not the responsibility of police office;
5. The suspect died;
6. The case was out of date.

kasus kadaluwarsa.

20. Untuk mengukur kemiskinan, BPS menggunakan konsep kemampuan memenuhi kebutuhan dasar (basic needs approach). Dengan pendekatan ini, kemiskinan dipandang sebagai ketidakmampuan dari sisi ekonomi untuk memenuhi kebutuhan dasar makanan dan bukan makanan yang diukur dari sisi pengeluaran. Metode yang digunakan adalah menghitung Garis Kemiskinan (GK), yang terdiri dari dua komponen yaitu Garis Kemiskinan Makanan (GKM) dan Garis Kemiskinan Non-Makanan (GKNM). Penghitungan Garis Kemiskinan dilakukan secara terpisah untuk daerah perkotaan dan perdesaan.
21. **Penduduk miskin** adalah penduduk yang memiliki rata-rata pengeluaran per kapita per bulan di bawah Garis Kemiskinan.
22. **Garis Kemiskinan Makanan (GKM)** merupakan nilai pengeluaran kebutuhan minimum makanan yang disetarakan dengan 2.100 kkalori per kapita per hari. Garis Kemiskinan Non-Makanan (GKNM) adalah kebutuhan minimum untuk perumahan, sandang, pendidikan, kesehatan, dan kebutuhan dasar lainnya.
20. *To measure poverty, BPS-Statistics Indonesia has used the concept of basic needs approach. Therefore, poverty is viewed as economic inability to fulfill food and non-food basic needs which are measured by consumption/expenditure. The method used is calculating poverty line, which consists of two components that are Food Poverty Line (FPL) and Non-Food Poverty Line (NFPL). The poverty line was calculated separately for urban and rural areas.*
21. *A person whose expenditure per capita per month is below the poverty line is considered to be poor.*
22. ***The Food Poverty Line** refers to the daily minimum requirement of 2,100 kcal per capita per day. The Non-Food Poverty Line refers to the minimum requirement for household necessities for clothing, education, health, and other basic individual needs.*

23. Jumlah Penduduk yang dihitung Badan Pusat Statistik menggunakan konsep penduduk secara De Facto, sedangkan jumlah penduduk yang dihitung Kementerian Agama maupun Dinas Catatan Sipil menggunakan konsep penduduk secara De Jure.
23. *Population counted by BPS using De Facto method and other institution such as Kementerian Agama and Dinas Catatan Sipil using De Jure method.*

<https://okukab.bps.go.id>

**ULASAN****DESCRIPTION****Pendidikan**

Pendidikan merupakan kunci utama dalam perkembangan sumber daya manusia yang berkualitas. Memperoleh pendidikan yang baik dan berkualitas merupakan hak setiap warga Negara sebagaimana yang diamanatkan oleh UUD 1945. Selain itu, pendidikan juga merupakan kebutuhan mendasar untuk berkembangnya suatu bangsa dan Negara. Oleh karena itu peningkatan serta penyempurnaan pendidikan perlu dilakukan dengan tujuan untuk menghasilkan SDM yang berkualitas, beriman, bertaqwa, dan bertanggungjawab.

Dilihat dari golongan usia 7-12 tahun angka partisipasi sekolah (APS) Kabupaten Ogan Komering Ulu pada tahun 2019 sebesar 98,57 persen. Ini berarti terdapat sebanyak 98 penduduk yang bersekolah pada usia 7-12 tahun dari 100 penduduk pada usia 7-12 tahun. Angka partisipasi sekolah pada golongan usia ini mengalami penurunan jika dibandingkan dari tahun sebelumnya. Angka partisipasi sekolah (APS) untuk penduduk yang bersekolah pada golongan usia 13-15 tahun di tahun 2020 mengalami peningkatan menjadi 93,65 persen, Begitu pula untuk golongan usia 16-18 tahun mengalami di tahun 2020 menjadi 77,42 persen.

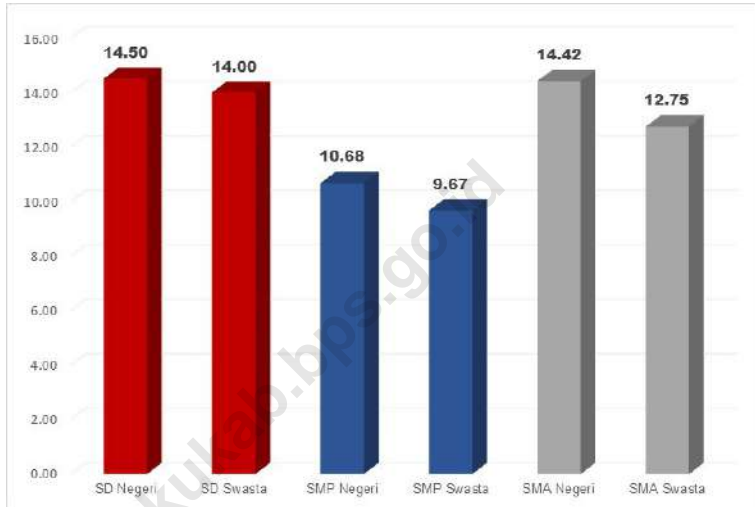
**Education**

*Education is the key in the development of qualified human resources. Obtain a good education and the right of all qualified citizens of the State as mandated by the 1945 Constitution. In addition, education was a fundamental requirement for the development of a nation and the State. Therefore the improvement and completion of education to be done in order to produce quality human resources, faith, fear, and responsible.*

*In 2019, the 7-12 years age group enrollments (APS) of Ogan Komering Ulu regency was 98,57 percent, which means there are 98 people who attended school at the age of 7-12 years from 100 people at the age of 7-12 years. Enrollment rates at this group ages decreased when it compared with the number in last year. School participation rate for the 13-15 years age group in 2020 was increased to 94,26 percent. The number of APS for 16-18 years age group was also increased to 77,42 percent.*

**Gambar** 4.1  
**Figures**

**Rasio Murid terhadap Guru di Kabupaten Ogan Komerling Ulu, 2020/2021**  
*Students to Teacher Ratio in Ogan Komerling Ulu Regency, 2020/2021*



Catatan/Note: <sup>1</sup> Jumlah guru termasuk kepala sekolah dan guru /The total of teachers including headmaster and teacher

Sumber/Source: Kementerian Pendidikan dan Kebudayaan, Data Semester Ganjil/Ministry of Educations and Culture, Odd Semester Data

#### 4.1 PENDIDIKAN EDUCATION

**Tabel 4.1.1** Jumlah Sekolah, Guru, dan Murid Taman Kanak-Kanak (TK) di Bawah Kementerian Pendidikan dan Kebudayaan Menurut Kecamatan di Kabupaten Ogan Komering Ulu, 2019/2020 dan 2020/2021  
*Number of Schools, Teachers, and Pupils in Kindergarten Under The Ministry of Education and Culture by Subdistrict in Ogan Komering Ulu Regency, 2019/2020 and 2020/2021*

Kecamatan Subdistrict	Sekolah/Schools					
	Negeri/Public		Swasta/Private		Jumlah/Total	
	2019/2020	2020/2021	2019/2020	2020/2021	2019/2020	2020/2021
(1)	(2)	(3)	(4)	(5)	(6)	(7)
1. Lengkiti	1	1	2	2	3	3
2. Sosoh Buay Rayap	1	1	1	-	2	1
3. Pengandonan	0	-	1	1	1	1
4. Semidang Aji	3	3	1	1	4	4
5. Ulu Ogan	0	-	0	-	0	-
6. Muara Jaya	0	-	1	1	1	1
7. Peninjauan	2	2	6	4	8	6
8. Lubuk Batang	1	1	4	3	5	4
9. Sinar Peninjauan	0	-	3	3	3	3
10. Kedaton Peninjauan Raya	0	-	2	2	2	2
11. Baturaja Timur	1	1	21	22	22	23
12. Lubuk Raja	1	1	4	3	5	4
13. Baturaja Barat	0	-	2	2	2	2
<b>Ogan Komering Ulu</b>	<b>10</b>	<b>10</b>	<b>48</b>	<b>44</b>	<b>58</b>	<b>54</b>

Lanjutan Tabel/*Continued Table 4.1.1*

Kecamatan Subdistrict	Guru <sup>1</sup> /Teachers <sup>1</sup>					
	Negeri/ <i>Public</i>		Swasta/ <i>Private</i>		Jumlah/ <i>Total</i>	
	2019/2020	2020/2021	2019/2020	2020/2021	2019/2020	2020/2021
(1)	(8)	(9)	(10)	(11)	(12)	(13)
1. Lengkiti	5	5	7	7	12	12
2. Sosoh Buay Rayap	5	5	3	-	7	5
3. Pengandonan	0	-	6	6	6	6
4. Semidang Aji	16	16	3	3	19	19
5. Ulu Ogan	0	-	...	-	...	-
6. Muara Jaya	0	-	4	4	4	4
7. Peninjauan	9	10	13	14	23	24
8. Lubuk Batang	6	6	13	13	19	19
9. Sinar Peninjauan	0	-	17	17	17	17
10. Kedaton Peninjauan Raya	0	-	8	6	8	6
11. Baturaja Timur	17	17	162	147	179	164
12. Lubuk Raja	8	8	17	16	25	24
13. Baturaja Barat	0	-	15	13	15	13
<b>Ogan Komering Ulu</b>	<b>66</b>	<b>67</b>	<b>268</b>	<b>246</b>	<b>334</b>	<b>313</b>



Lanjutan Tabel/*Continued Table* 4.1.1

Kecamatan Subdistrict	Murid/Pupils					
	Negeri/Public		Swasta/Private		Jumlah/Total	
	2019/2020	2020/2021	2019/2020	2020/2021	2019/2020	2020/2021
(1)	(14)	(15)	(16)	(17)	(18)	(19)
1. Lengkiti	20	33	54	65	74	98
2. Sosoh Buay Rayap	40	24	21	-	61	24
3. Pengandonan	-	-	52	58	52	58
4. Semidang Aji	85	79	15	33	100	112
5. Ulu Ogan	-	-	-	-	-	-
6. Muara Jaya	-	-	-	22	-	22
7. Peninjauan	77	86	212	167	289	253
8. Lubuk Batang	48	42	94	112	142	154
9. Sinar Peninjauan	-	-	98	116	98	116
10. Kedaton Peninjauan Raya	-	-	65	63	65	63
11. Baturaja Timur	144	144	1 445	1 170	1 589	1 314
12. Lubuk Raja	37	30	176	171	213	201
13. Baturaja Barat	-	-	173	135	173	135
<b>Ogan Komering Ulu</b>	<b>451</b>	<b>438</b>	<b>2 405</b>	<b>2 112</b>	<b>2 856</b>	<b>2 550</b>

Catatan/Note: <sup>1</sup> Jumlah guru termasuk kepala sekolah dan guru/*The total of teachers including headmaster and teacher*

Sumber/Source: Kementerian Pendidikan dan Kebudayaan, data semester ganjil 2019/ Ministry of Educations and Culture, odd semester

**Tabel**  
**Table** 4.1.2

**Jumlah Sekolah, Guru, dan Murid Raudatul Athfal (RA) di Bawah Kementerian Agama Menurut Kecamatan di Kabupaten Ogan Komering Ulu, 2019/2020 dan 2020/2021**

**Number of Schools, Teachers, and Pupils in Raudatul Athfal (RA) Under The Ministry of Religious Affairs by Subdistrict in Ogan Komering Ulu Regency, 2019/2020 and 2020/2021**

Kecamatan Subdistrict	Sekolah/Schools		Guru/Teachers		Murid/Pupils	
	2019/2020	2020/2021	2019/2020	2020/2021	2019/2020	2020/2021
(1)	(2)	(3)	(4)	(5)	(6)	(7)
1. Lengkiti	-	-	-	-	-	-
2. Sosoh Buay Rayap	3	4	9	14	125	154
3. Pengandonan	-	-	-	-	-	-
4. Semidang Aji	1	1	2	6	14	10
5. Ulu Ogan	-	-	-	-	-	-
6. Muara Jaya	-	-	-	-	-	-
7. Peninjauan	3	3	22	21	165	162
8. Lubuk Batang	2	3	5	14	146	149
9. Sinar Peninjauan	3	3	16	15	133	164
10. Kedaton Peninjauan Raya	-	-	-	-	-	-
11. Baturaja Timur	5	9	29	48	397	427
12. Lubuk Raja	6	5	32	34	371	229
13. Baturaja Barat	4	4	18	25	184	137
<b>Ogan komering Ulu</b>	<b>27</b>	<b>32</b>	<b>133</b>	<b>177</b>	<b>1 535</b>	<b>1 432</b>

Catatan/Note: Seluruh Raudatul Athfal (RA) berstatus swasta/All Raudatul Athfal (RA) are private

Sumber/Source: Kementerian Agama, EMIS, data semester ganjillaporan sampai dengan 15 Maret 2020/Ministry of Religious Affairs, EMIS, odd semester report data up to March 15th, 2020

**Tabel**  
**Table** 4.1.3

**Jumlah Sekolah, Guru, dan Murid Sekolah Dasar (SD)  
di Bawah Kementerian Pendidikan dan Kebudayaan  
Menurut Kecamatan di Kabupaten Ogan Komering Ulu,  
2019/2020 dan 2020/2021**  
*Number of Schools, Teachers, and Pupils in Primary  
Schools Under The Ministry of Education and Culture by  
Subdistrict in Ogan Komering Ulu Regency, 2019/2020 and  
2020/2021*

Kecamatan Subdistrict	Sekolah/Schools					
	Negeri/Public		Swasta/Private		Jumlah/Total	
	2019/2020	2020/2021	2019/2020	2020/2021	2019/2020	2020/2021
(1)	(2)	(3)	(4)	(5)	(6)	(7)
1. Lengkiti	19	19	3	3	22	22
2. Sosoh Buay Rayap	9	9	-	-	9	9
3. Pengandonan	7	7	-	-	7	7
4. Semidang Aji	20	20	-	-	20	20
5. Ulu Ogan	4	4	-	-	4	4
6. Muara Jaya	5	5	-	-	5	5
7. Peninjauan	20	19	-	-	20	19
8. Lubuk Batang	18	18	2	2	20	20
9. Sinar Peninjauan	10	10	-	-	10	10
10. Kedaton Peninjauan Raya	8	9	-	-	8	9
11. Baturaja Timur	32	32	6	6	38	38
12. Lubuk Raja	15	15	2	2	17	17
13. Baturaja Barat	20	20	2	2	22	22
<b>Ogan Komering Ulu</b>	<b>187</b>	<b>187</b>	<b>15</b>	<b>15</b>	<b>202</b>	<b>202</b>

Lanjutan Tabel/Continued Table 4.1.3

Kecamatan Subdistrict	Guru <sup>1</sup> /Teachers <sup>1</sup>					
	Negeri/Public		Swasta/Private		Jumlah/Total	
	2019/2020	2020/2021	2019/2020	2020/2021	2019/2020	2020/2021
(1)	(8)	(9)	(10)	(11)	(12)	(13)
1. Lengkiti	233	240	11	12	244	252
2. Sosoh Buay Rayap	124	123	-	-	124	123
3. Pengandonan	71	76	-	-	71	76
4. Semidang Aji	254	254	-	-	254	254
5. Ulu Ogan	58	56	-	-	58	56
6. Muara Jaya	59	60	-	-	59	60
7. Peninjauan	294	288	-	-	294	288
8. Lubuk Batang	214	222	20	20	234	242
9. Sinar Peninjauan	157	162	-	-	157	162
10. Kedaton Peninjauan Raya	71	91	-	-	71	91
11. Baturaja Timur	591	601	62	87	653	688
12. Lubuk Raja	188	197	19	21	207	218
13. Baturaja Barat	254	256	23	25	277	281
<b>Ogan Komering Ulu</b>	<b>2 568</b>	<b>2 626</b>	<b>135</b>	<b>165</b>	<b>2 703</b>	<b>2 791</b>

Lanjutan Tabel/*Continued Table* 4.1.3

Kecamatan Subdistrict	Murid/Pupils					
	Negeri/Public		Swasta/Private		Jumlah/Total	
	2019/2020	2020/2021	2019/2020	2020/2021	2019/2020	2020/2021
(1)	(14)	(15)	(16)	(17)	(18)	(19)
1. Lengkiti	2 944	2 839	188	136	3 132	2 975
2. Sosoh Buay Rayap	1 594	1 549	-	-	1 594	1 549
3. Pengandonan	1 169	1 126	-	-	1 169	1 126
4. Semidang Aji	3 283	3 206	-	-	3 283	3 206
5. Ulu Ogan	749	737	-	-	749	737
6. Muara Jaya	907	925	-	-	907	925
7. Peninjauan	4 305	4 122	-	-	4 305	4 122
8. Lubuk Batang	3 656	3 666	339	329	3 995	3 995
9. Sinar Peninjauan	2 471	2 475	-	-	2 471	2 475
10. Kedaton Peninjauan Raya	994	1 034	-	-	994	1 034
11. Baturaja Timur	11 285	11 095	1 113	1 269	12 398	12 364
12. Lubuk Raja	2 586	2 451	184	196	2 770	2 647
13. Baturaja Barat	2 935	2 855	393	380	3 328	3 235
<b>Ogan Komering Ulu</b>	<b>38 878</b>	<b>38 080</b>	<b>2 217</b>	<b>2 310</b>	<b>41 095</b>	<b>40 390</b>

Sumber/*Source*: Kementerian Pendidikan dan Kebudayaan, Data Semester Ganji/*Ministry of Educations and Culture, Odd Semester Data*

**Tabel**  
**Table** 4.1.4

**Jumlah Sekolah, Guru, dan Murid Madrasah Ibtidaiyah (MI) di Bawah Kementerian Agama Menurut Kecamatan Menurut Kecamatan di Kabupaten Ogan Komering Ulu, 2019/2020 dan 2020/2021**  
*Number of Schools, Teachers, and Pupils in Madrasah Ibtidaiyah (MI) Under The Ministry of Religious Affairs by Subdistrict in Ogan Komering Ulu Regency, 2019/2020 and 2020/2021*

Kecamatan Subdistrict	Sekolah/Schools					
	Negeri/Public		Swasta/Private		Jumlah/Total	
	2019/2020	2020/2021	2019/2020	2020/2021	2019/2020	2020/2021
(1)	(2)	(3)	(4)	(5)	(6)	(7)
1. Lengkiti	-	-	-	-	-	-
2. Sosoh Buay Rayap	-	-	-	-	-	-
3. Pengandonan	-	-	-	1	-	1
4. Semidang Aji	-	-	1	1	1	1
5. Ulu Ogan	-	-	2	2	2	2
6. Muara Jaya	-	-	-	-	-	-
7. Peninjauan	-	-	3	2	3	2
8. Lubuk Batang	-	-	-	1	-	1
9. Sinar Peninjauan	-	-	3	4	3	4
10. Kedaton Peninjauan Raya	-	-	-	1	-	1
11. Baturaja Timur	-	-	3	4	3	4
12. Lubuk Raja	-	-	5	5	5	5
13. Baturaja Barat	2	2	5	3	7	5
<b>Ogan Komering Ulu</b>	<b>2</b>	<b>2</b>	<b>22</b>	<b>24</b>	<b>24</b>	<b>26</b>

Lanjutan Tabel/*Continued Table* 4.1.4

Kecamatan Subdistrict	Guru <sup>1</sup> /Teachers <sup>1</sup>					
	Negeri/Public		Swasta/Private		Jumlah/Total	
	2019/2020	2020/2021	2019/2020	2020/2021	2019/2020	2020/2021
(1)	(2)	(3)	(4)	(5)	(6)	(7)
1. Lengkiti	-	-	-	-	-	-
2. Sosoh Buay Rayap	-	-	-	-	-	-
3. Pengandonan	-	-	-	7	-	7
4. Semidang Aji	-	-	12	15	12	15
5. Ulu Ogan	-	-	23	22	23	22
6. Muara Jaya	-	-	-	-	-	-
7. Peninjauan	-	-	20	14	20	14
8. Lubuk Batang	-	-	-	1	-	1
9. Sinar Peninjauan	-	-	23	50	23	50
10. Kedaton Peninjauan Raya	-	-	-	10	-	10
11. Baturaja Timur	-	-	20	45	20	45
12. Lubuk Raja	-	-	61	64	61	64
13. Baturaja Barat	46	49	49	26	95	75
<b>Ogan Komering Ulu</b>	<b>46</b>	<b>49</b>	<b>208</b>	<b>254</b>	<b>254</b>	<b>303</b>

Lanjutan Tabel/Continued Table 4.1.4

Kecamatan Subdistrict	Murid/Pupils					
	Negeri/Public		Swasta/Private		Jumlah/Total	
	2019/2020	2020/2021	2019/2020	2020/2021	2019/2020	2020/2021
(1)	(2)	(3)	(4)	(5)	(6)	(7)
1. Lengkiti	-	-	-	-	-	-
2. Sosoh Buay Rayap	-	-	-	-	-	-
3. Pengandonan	-	-	-	70	-	70
4. Semidang Aji	-	-	242	239	242	239
5. Ulu Ogan	-	-	305	319	305	319
6. Muara Jaya	-	-	-	-	-	-
7. Peninjauan	-	-	268	85	268	85
8. Lubuk Batang	-	-	-	11	-	11
9. Sinar Peninjauan	-	-	303	585	303	585
10. Kedaton Peninjauan Raya	-	-	-	47	-	47
11. Baturaja Timur	-	-	375	661	375	661
12. Lubuk Raja	-	-	1 150	1 102	1 150	1 102
13. Baturaja Barat	527	558	554	310	1 081	868
<b>Ogan Komering Ulu</b>	<b>527</b>	<b>558</b>	<b>3 197</b>	<b>3 429</b>	<b>3 724</b>	<b>3 987</b>

Sumber/Source: Kementerian Agama, EMIS, data semester ganjillaporan sampai dengan 15 Maret 2020/Ministry of Religious Affairs, EMIS, odd semester report data up to March 15th, 2020



**Tabel**  
**Table** 4.1.5

**Jumlah Sekolah, Guru, dan Murid Sekolah Menengah Pertama (SMP) di Bawah Kementerian Pendidikan dan Kebudayaan Menurut Kecamatan di Kabupaten Ogan Komering Ulu, 2019/2020 dan 2020/2021**  
*Number of Schools, Teachers, and Pupils in Lower Secondary Schools Under The Ministry of Education and Culture by Subdistrict in Ogan Komering Ulu Regency, 2019/2020 and 2020/2021*

Kecamatan Subdistrict	Sekolah/Schools					
	Negeri/Public		Swasta/Private		Jumlah/Total	
	2019/2020	2020/2021	2019/2020	2020/2021	2019/2020	2020/2021
(1)	(2)	(3)	(4)	(5)	(6)	(7)
1. Lengkiti	6	6	1	1	7	7
2. Sosoh Buay Rayap	2	2	-	-	2	2
3. Pengandonan	2	2	1	1	3	3
4. Semidang Aji	4	4	-	-	4	4
5. Ulu Ogan	1	1	-	-	1	1
6. Muara Jaya	2	2	-	-	2	2
7. Peninjauan	6	6	-	-	6	6
8. Lubuk Batang	7	7	1	1	8	8
9. Sinar Peninjauan	5	5	-	-	5	5
10. Kedaton Peninjauan Raya	3	3	-	-	3	3
11. Baturaja Timur	7	7	7	7	14	14
12. Lubuk Raja	4	4	2	2	6	6
13. Baturaja Barat	3	3	-	-	3	3
<b>Ogan Komering Ulu</b>	<b>52</b>	<b>52</b>	<b>12</b>	<b>12</b>	<b>64</b>	<b>64</b>

Lanjutan Tabel/*Continued Table 4.1.5*

Kecamatan Subdistrict	Guru/Teachers					
	Negeri/Public		Swasta/Private		Jumlah/Total	
	2019/2020	2020/2021	2019/2020	2020/2021	2019/2020	2020/2021
(1)	(8)	(9)	(10)	(11)	(12)	(13)
1. Lengkiti	128	130	3	3	131	133
2. Sosoh Buay Rayap	58	58	-	-	58	58
3. Pengandonan	57	53	5	4	62	57
4. Semidang Aji	98	97	-	-	98	97
5. Ulu Ogan	20	21	-	-	20	21
6. Muara Jaya	37	36	-	-	37	36
7. Peninjauan	121	132	-	-	121	132
8. Lubuk Batang	127	128	6	8	133	136
9. Sinar Peninjauan	94	96	-	-	94	96
10. Kedaton Peninjauan Raya	53	56	-	-	53	56
11. Baturaja Timur	374	384	84	75	458	459
12. Lubuk Raja	103	105	15	15	118	120
13. Baturaja Barat	109	105	-	-	109	105
<b>Ogan Komering Ulu</b>	<b>1 379</b>	<b>1 401</b>	<b>113</b>	<b>105</b>	<b>1 492</b>	<b>1 506</b>

Lanjutan Tabel/*Continued Table* 4.1.5

Kecamatan Subdistrict	Murid/Pupils					
	Negeri/Public		Swasta/Private		Jumlah/Total	
	2019/2020	2020/2021	2019/2020	2020/2021	2019/2020	2020/2021
(1)	(14)	(15)	(16)	(17)	(18)	(19)
1. Lengkiti	1 133	1 131	35	20	1 168	1 151
2. Sosoh Buay Rayap	618	619	-	-	618	619
3. Pengandonan	695	711	43	15	738	726
4. Semidang Aji	1 162	1 149	-	-	1 162	1 149
5. Ulu Ogan	448	425	-	-	448	425
6. Muara Jaya	247	254	-	-	247	254
7. Peninjauan	1 129	1 094	-	-	1 129	1 094
8. Lubuk Batang	1 059	1 081	179	128	1 238	1 209
9. Sinar Peninjauan	801	762	-	-	801	762
10. Kedaton Peninjauan Raya	475	467	-	-	475	467
11. Baturaja Timur	4 815	4 934	914	761	5 729	5 695
12. Lubuk Raja	1 327	1 349	131	91	1 458	1 440
13. Baturaja Barat	1 005	980	-	-	1 005	980
<b>Ogan Komering Ulu</b>	<b>14 914</b>	<b>14 956</b>	<b>1 302</b>	<b>1 015</b>	<b>16 216</b>	<b>15 971</b>

Sumber/*Source*: Kementerian Pendidikan dan Kebudayaan, Data Semester Ganjil/*Ministry of Educations and Culture, Odd Semester Data*

**Tabel**  
**Table** 4.1.6

**Jumlah Sekolah, Guru, dan Murid Madrasah Tsanawiyah (MTs) di Bawah Kementerian Agama Menurut Kecamatan di Kabupaten Ogan Komering Ulu, 2019/2020 dan 2020/2021**

**Number of Schools, Teachers, and Pupils in Madrasah Tsanawiyah (MTs) Under The Ministry of Religious Affairs by Subdistrict in Ogan Komering Ulu Regency, 2019/2020 and 2020/2021**

Kecamatan Subdistrict	Sekolah/Schools					
	Negeri/Public		Swasta/Private		Jumlah/Total	
	2019/2020	2020/2021	2019/2020	2020/2021	2019/2020	2020/2021
(1)	(2)	(3)	(4)	(5)	(6)	(7)
1. Lengkiti	-	-	-	-	-	-
2. Sosoh Buay Rayap	-	-	-	-	-	-
3. Pengandonan	-	-	-	-	-	-
4. Semidang Aji	-	-	1	1	1	1
5. Ulu Ogan	-	-	-	-	-	-
6. Muara Jaya	-	-	-	-	-	-
7. Peninjauan	-	-	2	2	2	2
8. Lubuk Batang	-	-	-	-	-	-
9. Sinar Peninjauan	-	-	5	5	5	5
10. Kedaton Peninjauan Raya	-	-	-	-	-	-
11. Baturaja Timur	-	-	3	3	3	3
12. Lubuk Raja	-	-	2	3	2	3
13. Baturaja Barat	1	1	2	2	3	3
<b>Ogan Komering Ulu</b>	<b>1</b>	<b>1</b>	<b>15</b>	<b>16</b>	<b>16</b>	<b>17</b>

Lanjutan Tabel/*Continued Table* 4.1.6

Kecamatan Subdistrict	Guru/Teachers					
	Negeri/Public		Swasta/Private		Jumlah/Total	
	2019/2020	2020/2021	2019/2020	2020/2021	2019/2020	2020/2021
(1)	(8)	(9)	(10)	(11)	(12)	(13)
1. Lengkiti	-	-	-	-	-	-
2. Sosoh Buay Rayap	-	-	-	-	-	-
3. Pengandonan	-	-	-	-	-	-
4. Semidang Aji	-	-	12	17	12	17
5. Ulu Ogan	-	-	-	-	-	-
6. Muara Jaya	-	-	-	-	-	-
7. Peninjauan	-	-	34	39	34	39
8. Lubuk Batang	-	-	-	-	-	-
9. Sinar Peninjauan	-	-	51	73	51	73
10. Kedaton Peninjauan Raya	-	-	-	-	-	-
11. Baturaja Timur	-	-	34	59	34	59
12. Lubuk Raja	-	-	43	58	43	58
13. Baturaja Barat	49	48	27	38	76	86
<b>Ogan Komering Ulu</b>	<b>49</b>	<b>48</b>	<b>201</b>	<b>284</b>	<b>250</b>	<b>332</b>

Lanjutan Tabel/Continued Table 4.1.6

Kecamatan Subdistrict	Murid/Pupils					
	Negeri/Public		Swasta/Private		Jumlah/Total	
	2019/2020	2020/2021	2019/2020	2020/2021	2019/2020	2020/2021
(1)	(2)	(3)	(4)	(5)	(6)	(7)
1. Lengkiti	-	-	-	-	-	-
2. Sosoh Buay Rayap	-	-	-	-	-	-
3. Pengandonan	-	-	-	-	-	-
4. Semidang Aji	-	-	45	50	45	50
5. Ulu Ogan	-	-	-	-	-	-
6. Muara Jaya	-	-	-	-	-	-
7. Peninjauan	-	-	418	348	418	348
8. Lubuk Batang	-	-	-	-	-	-
9. Sinar Peninjauan	-	-	582	634	582	634
10. Kedaton Peninjauan Raya	-	-	-	-	-	-
11. Baturaja Timur	-	-	440	682	440	682
12. Lubuk Raja	-	-	479	491	479	491
13. Baturaja Barat	723	693	224	295	947	988
<b>Ogan Komering Ulu</b>	<b>723</b>	<b>693</b>	<b>2 188</b>	<b>2 500</b>	<b>2 911</b>	<b>3 193</b>

Catatan/Note:

Sumber/Source: Kementerian Agama, EMIS, data semester ganjillaporan sampai dengan 15 Maret 2020/ Ministry of Religious Affairs, EMIS, odd semester report data up to March 15th, 2020

**Tabel**  
**Table** 4.1.7

**Jumlah Sekolah, Guru, dan Murid Sekolah Menengah Atas (SMA) di Bawah Kementerian Pendidikan dan Kebudayaan Menurut Kecamatan di Kabupaten Ogan Komering Ulu, 2019/2020 dan 2020/2021**  
*Number of Schools, Teachers, and Pupils in Upper Secondary Schools Under The Ministry of Education and Culture by Subdistrict in Ogan Komering Ulu Regency, 2019/2020 and 2020/2021*

Kecamatan Subdistrict	Sekolah/Schools					
	Negeri/Public		Swasta/Private		Jumlah/Total	
	2019/2020	2020/2021	2019/2020	2020/2021	2019/2020	2020/2021
(1)	(2)	(3)	(4)	(5)	(6)	(7)
1. Lengkiti	2	2	1	1	3	3
2. Sosoh Buay Rayap	1	1	-	-	1	1
3. Pengandonan	1	1	1	1	2	2
4. Semidang Aji	1	1	1	1	2	2
5. Ulu Ogan	1	1	-	-	1	1
6. Muara Jaya	-	-	-	-	-	-
7. Peninjauan	3	3	-	-	3	3
8. Lubuk Batang	1	1	-	-	1	1
9. Sinar Peninjauan	1	1	-	-	1	1
10. Kedaton Peninjauan Raya	-	-	-	-	-	-
11. Baturaja Timur	3	3	7	7	10	10
12. Lubuk Raja	2	2	1	1	3	3
13. Baturaja Barat	1	1	1	1	2	2
<b>Ogan Komering Ulu</b>	<b>17</b>	<b>17</b>	<b>12</b>	<b>12</b>	<b>29</b>	<b>29</b>

Lanjutan Tabel/Continued Table 4.1.7

Kecamatan Subdistrict	Guru/Teachers					
	Negeri/Public		Swasta/Private		Jumlah/Total	
	2019/2020	2020/2021	2019/2020	2020/2021	2019/2020	2020/2021
(1)	(8)	(9)	(10)	(11)	(12)	(13)
1. Lengkiti	45	44	11	11	56	55
2. Sosoh Buay Rayap	38	36	-	-	38	36
3. Pengandonan	28	29	9	12	37	41
4. Semidang Aji	38	38	14	13	52	51
5. Ulu Ogan	22	22	-	-	22	22
6. Muara Jaya	-	-	-	-	-	-
7. Peninjauan	70	76	-	-	70	76
8. Lubuk Batang	26	33	-	-	26	33
9. Sinar Peninjauan	31	31	-	-	31	31
10. Kedaton Peninjauan Raya	-	-	-	-	-	-
11. Baturaja Timur	155	158	95	107	250	265
12. Lubuk Raja	82	81	8	14	90	95
13. Baturaja Barat	60	59	9	11	69	70
<b>Ogan Komering Ulu</b>	<b>595</b>	<b>607</b>	<b>146</b>	<b>168</b>	<b>741</b>	<b>775</b>



Lanjutan Tabel/Continued Table 4.1.7

Kecamatan Subdistrict	Murid/Pupils					
	Negeri/Public		Swasta/Private		Jumlah/Total	
	2019/2020	2020/2021	2019/2020	2020/2021	2019/2020	2020/2021
(1)	(14)	(15)	(16)	(17)	(18)	(19)
1. Lengkiti	610	626	100	93	710	719
2. Sosoh Buay Rayap	342	355	-	-	342	355
3. Pengandonan	530	530	186	166	716	696
4. Semidang Aji	510	523	281	291	791	814
5. Ulu Ogan	299	318	-	-	299	318
6. Muara Jaya	-	-	-	-	-	-
7. Peninjauan	1 063	1 091	-	-	1 063	1 091
8. Lubuk Batang	479	493	-	-	479	493
9. Sinar Peninjauan	541	521	-	-	541	521
10. Kedaton Peninjauan Raya	-	-	-	-	-	-
11. Baturaja Timur	2 260	2 318	1 393	1 238	3 653	3 556
12. Lubuk Raja	1 134	1 152	157	174	1 291	1 326
13. Baturaja Barat	817	826	153	180	970	1 006
<b>Ogan Komering Ulu</b>	<b>8 585</b>	<b>8 753</b>	<b>2 270</b>	<b>2 142</b>	<b>10 855</b>	<b>10 895</b>

Sumber/Source: Kementerian Pendidikan dan Kebudayaan, Data Semester Ganjil/Ministry of Educations and Culture, Odd Semester Data

**Tabel**  
**Table** 4.1.8

**Jumlah Sekolah, Guru, dan Murid Sekolah Menengah Kejuruan (SMK) di Bawah Kementerian Pendidikan dan Kebudayaan Menurut Kecamatan di Kabupaten Ogan Komering Ulu, 2019/2020 dan 2020/2021**  
***Number of Schools, Teachers, and Pupils in Vocational High Schools Under The Ministry of Education and Culture by Subdistrict in Ogan Komering Ulu Regency, 2019/2020 and 2020/2021***

Kecamatan Subdistrict	Sekolah/Schools					
	Negeri/Public		Swasta/Private		Jumlah/Total	
	2019/2020	2020/2021	2019/2020	2020/2021	2019/2020	2020/2021
(1)	(2)	(3)	(4)	(5)	(6)	(7)
1. Lengkiti	-	-	-	-	-	-
2. Sosoh Buay Rayap	-	-	-	-	-	-
3. Pengandonan	-	-	2	2	2	2
4. Semidang Aji	-	-	-	-	-	-
5. Ulu Ogan	-	-	-	-	-	-
6. Muara Jaya	-	-	-	-	-	-
7. Peninjauan	-	-	-	-	-	-
8. Lubuk Batang	-	-	-	-	-	-
9. Sinar Peninjauan	-	-	-	-	-	-
10. Kedaton Peninjauan Raya	-	-	-	-	-	-
11. Baturaja Timur	3	3	7	5	10	8
12. Lubuk Raja	1	1	-	-	1	1
13. Baturaja Barat	-	-	-	-	-	-
<b>Ogan Komering Ulu</b>	<b>4</b>	<b>4</b>	<b>9</b>	<b>7</b>	<b>13</b>	<b>11</b>

Lanjutan Tabel/*Continued Table* 4.1.8

Kecamatan Subdistrict	Guru <sup>1</sup> /Teachers <sup>1</sup>					
	Negeri/Public		Swasta/Private		Jumlah/Total	
	2019/2020	2020/2021	2019/2020	2020/2021	2019/2020	2020/2021
(1)	(8)	(9)	(10)	(11)	(12)	(13)
1. Lengkiti	-	-	-	-	-	-
2. Sosoh Buay Rayap	-	-	-	-	-	-
3. Pengandonan	-	-	5	7	5	7
4. Semidang Aji	-	-	-	-	-	-
5. Ulu Ogan	-	-	-	-	-	-
6. Muara Jaya	-	-	-	-	-	-
7. Peninjauan	-	-	-	-	-	-
8. Lubuk Batang	-	-	-	-	-	-
9. Sinar Peninjauan	-	-	-	-	-	-
10. Kedaton Peninjauan Raya	-	-	-	-	-	-
11. Baturaja Timur	192	198	76	86	268	284
12. Lubuk Raja	20	21	-	-	20	21
13. Baturaja Barat	-	-	-	-	-	-
<b>Ogan Komering Ulu</b>	<b>212</b>	<b>219</b>	<b>81</b>	<b>93</b>	<b>293</b>	<b>312</b>

Lanjutan Tabel/*Continued Table 4.1.8*

Kecamatan Subdistrict	Murid/Pupils					
	Negeri/Public		Swasta/Private		Jumlah/Total	
	2019/2020	2020/2021	2019/2020	2020/2021	2019/2020	2020/2021
(1)	(14)	(15)	(16)	(17)	(18)	(19)
1. Lengkiti	-	-	-	-	-	-
2. Sosoh Buay Rayap	-	-	-	-	-	-
3. Pengandonan	-	-	268	263	268	263
4. Semidang Aji	-	-	-	-	-	-
5. Ulu Ogan	-	-	-	-	-	-
6. Muara Jaya	-	-	-	-	-	-
7. Peninjauan	-	-	-	-	-	-
8. Lubuk Batang	-	-	-	-	-	-
9. Sinar Peninjauan	-	-	-	-	-	-
10. Kedaton Peninjauan Raya	-	-	-	-	-	-
11. Baturaja Timur	2 917	2 991	1 850	1 712	4 767	4 703
12. Lubuk Raja	173	206	-	-	173	206
13. Baturaja Barat	-	-	-	-	-	-
<b>Ogan Komering Ulu</b>	<b>3 090</b>	<b>3 197</b>	<b>2 118</b>	<b>1 975</b>	<b>5 208</b>	<b>5 172</b>

Sumber/*Source*: Kementerian Pendidikan dan Kebudayaan, Data Semester Ganjil/*Ministry of Educations and Culture, Odd Semester Data*

**Tabel**  
**Table** 4.1.9**Jumlah Sekolah, Guru, dan Murid Madrasah Aliyah (MA)  
di Bawah Kementerian Agama Menurut Kecamatan  
di Kabupaten Ogan Komering Ulu, 2019/2020 dan  
2020/2021*****Number of Schools, Teachers, and Pupils in Madrasah Aliyah  
(MA) Under the Ministry of Religious Affairs by Subdistrict in  
Ogan Komering Ulu Regency, 2019/2020 and 2020/2021***

Kecamatan Subdistrict	Sekolah/Schools					
	Negeri/Public		Swasta/Private		Jumlah/Total	
	2019/2020	2020/2021	2019/2020	2020/2021	2019/2020	2020/2021
(1)	(2)	(3)	(4)	(5)	(6)	(7)
1. Lengkiti	-	-	-	-	-	-
2. Sosoh Buay Rayap	-	-	-	-	-	-
3. Pengandonan	-	-	-	-	-	-
4. Semidang Aji	-	-	-	-	-	-
5. Ulu Ogan	-	-	-	-	-	-
6. Muara Jaya	-	-	-	-	-	-
7. Peninjauan	-	-	2	2	2	2
8. Lubuk Batang	-	-	1	1	1	1
9. Sinar Peninjauan	-	-	2	2	2	2
10. Kedaton Peninjauan Raya	-	-	-	-	-	-
11. Baturaja Timur	1	1	2	2	3	3
12. Lubuk Raja	-	-	2	2	2	2
13. Baturaja Barat	-	-	-	-	-	-
<b>Ogan Komering Ulu</b>	<b>1</b>	<b>1</b>	<b>9</b>	<b>9</b>	<b>10</b>	<b>10</b>

Lanjutan Tabel/Continued Table 4.1.9

Kecamatan Subdistrict	Guru/Teachers					
	Negeri/Public		Swasta/Private		Jumlah/Total	
	2019/2020	2020/2021	2019/2020	2020/2021	2019/2020	2020/2021
(1)	(8)	(9)	(10)	(11)	(12)	(13)
1. Lengkiti	-	-	-	-	-	-
2. Sosoh Buay Rayap	-	-	-	-	-	-
3. Pengandonan	-	-	-	-	-	-
4. Semidang Aji	-	-	-	-	-	-
5. Ulu Ogan	-	-	-	-	-	-
6. Muara Jaya	-	-	-	-	-	-
7. Peninjauan	-	-	31	41	31	41
8. Lubuk Batang	-	-	16	16	16	16
9. Sinar Peninjauan	-	-	26	30	26	30
10. Kedaton Peninjauan Raya	-	-	-	-	-	-
11. Baturaja Timur	62	67	22	27	84	94
12. Lubuk Raja	-	-	47	42	47	42
13. Baturaja Barat	-	-	-	-	-	-
<b>Ogan Komering Ulu</b>	<b>62</b>	<b>67</b>	<b>142</b>	<b>156</b>	<b>204</b>	<b>223</b>

Lanjutan Tabel/*Continued Table* 4.1.9

Kecamatan Subdistrict	Murid/Pupils					
	Negeri/Public		Swasta/Private		Jumlah/Total	
	2019/2020	2020/2021	2019/2020	2020/2021	2019/2020	2020/2021
(1)	(14)	(15)	(16)	(17)	(18)	(19)
1. Lengkiti	-	-	-	-	-	-
2. Sosoh Buay Rayap	-	-	-	-	-	-
3. Pengandonan	-	-	-	-	-	-
4. Semidang Aji	-	-	-	-	-	-
5. Ulu Ogan	-	-	-	-	-	-
6. Muara Jaya	-	-	-	-	-	-
7. Peninjauan	-	-	313	350	313	350
8. Lubuk Batang	-	-	93	93	93	93
9. Sinar Peninjauan	-	-	303	352	303	352
10. Kedaton Peninjauan Raya	-	-	-	-	-	-
11. Baturaja Timur	761	795	134	192	895	987
12. Lubuk Raja	-	-	289	300	289	300
13. Baturaja Barat	-	-	-	-	-	-
<b>Ogan Komering Ulu</b>	<b>761</b>	<b>795</b>	<b>1 132</b>	<b>1 287</b>	<b>1 893</b>	<b>2 082</b>

Catatan/Note :  
 Sumber/Source : Kementerian Agama, EMIS, data semester ganjillaporan sampai dengan 15 Maret 2020/ Ministry of Religious Affairs, EMIS, odd semester report data up to March 15th, 2020

**Tabel 4.1.10** Jumlah Desa<sup>1</sup>/Kelurahan yang Memiliki Fasilitas Sekolah Menurut Kecamatan dan Tingkat Pendidikan di Kabupaten Ogan Komering Ulu, 2018–2020  
**Number of Villages<sup>1</sup> Having Educational Facilities by Subdistrict and Educational Level in Ogan Komering Ulu Regency, 2018–2020**

Kecamatan Subdistrict	SD Primary School		
	2018	2019	2020
(1)	(2)	(3)	(4)
1. Lengkiti	20	20	20
2. Sosoh Buay Rayap	9	8	9
3. Pengandonan	7	7	7
4. Semidang Aji	17	17	17
5. Ulu Ogan	6	6	6
6. Muara Jaya	5	5	5
7. Peninjauan	16	16	16
8. Lubuk Batang	15	15	15
9. Sinar Peninjauan	6	6	6
10. Kedaton Peninjauan Raya	7	8	8
11. Baturaja Timur	13	13	13
12. Lubuk Raja	7	7	7
13. Baturaja Barat	10	10	10
<b>Ogan Komering Ulu</b>	<b>138</b>	<b>138</b>	<b>139</b>



Lanjutan Tabel/*Continued Table* 4.1.10

Kecamatan Subdistrict	SMP Junior High School		
	2018	2019	2020
(1)	(5)	(6)	(7)
1. Lengkiti	6	6	6
2. Sosoh Buay Rayap	2	2	2
3. Pengandonan	2	2	2
4. Semidang Aji	5	5	5
5. Ulu Ogan	1	1	1
6. Muara Jaya	2	3	2
7. Peninjauan	7	7	7
8. Lubuk Batang	7	6	6
9. Sinar Peninjauan	5	5	5
10. Kedaton Peninjauan Raya	3	3	3
11. Baturaja Timur	11	10	10
12. Lubuk Raja	6	6	6
13. Baturaja Barat	6	6	6
<b>Ogan Komering Ulu</b>	<b>63</b>	<b>62</b>	<b>61</b>

Lanjutan Tabel/*Continued Table 4.1.10*

Kecamatan Subdistrict	SMA Senior High School		
	2018	2019	2020
(1)	(8)	(9)	(10)
1. Lengkiti	2	3	3
2. Sosoh Buay Rayap	1	1	1
3. Pengandonan	2	2	2
4. Semidang Aji	2	2	2
5. Ulu Ogan	1	1	1
6. Muara Jaya	–	–	–
7. Peninjauan	3	3	3
8. Lubuk Batang	2	2	2
9. Sinar Peninjauan	1	1	2
10. Kedaton Peninjauan Raya	1	1	1
11. Baturaja Timur	6	6	6
12. Lubuk Raja	5	5	5
13. Baturaja Barat	2	2	2
<b>Ogan Komering Ulu</b>	<b>28</b>	<b>29</b>	<b>30</b>

Lanjutan Tabel/*Continued Table* 4.1.10

Kecamatan Subdistrict	SMK Vocational School		
	2018	2019	2020
(1)	(11)	(12)	(13)
1. Lengkiti	–	–	–
2. Sosoh Buay Rayap	–	–	–
3. Pengandonan	1	2	2
4. Semidang Aji	–	–	–
5. Ulu Ogan	–	–	–
6. Muara Jaya	–	–	–
7. Peninjauan	–	–	–
8. Lubuk Batang=	–	–	–
9. Sinar Peninjauan	–	–	–
10. Kedaton Peninjauan Raya	–	–	–
11. Baturaja Timur	5	5	5
12. Lubuk Raja	1	1	1
13. Baturaja Barat	1	–	–
<b>Ogan Komering Ulu</b>	<b>8</b>	<b>8</b>	<b>8</b>

Lanjutan Tabel/Continued Table 4.1.10

Kecamatan Subdistrict	Perguruan Tinggi University		
	2018	2019	2020
(1)	(14)	(15)	(16)
1. Lengkiti	–	–	–
2. Sosoh Buay Rayap	–	–	–
3. Pengandonan	–	–	–
4. Semidang Aji	–	–	–
5. Ulu Ogan	–	–	–
6. Muara Jaya	–	–	–
7. Peninjauan	–	–	–
8. Lubuk Batang	–	–	–
9. Sinar Peninjauan	–	–	–
10. Kedaton Peninjauan Raya	–	–	–
11. Baturaja Timur	5	5	5
12. Lubuk Raja	–	1	1
13. Baturaja Barat	–	–	–
<b>Ogan Komering Ulu</b>	<b>5</b>	<b>6</b>	<b>6</b>

Catatan/Note: <sup>1</sup> Desa pada tabel ini termasuk Unit Permukiman Transmigrasi (UPT) yang masih dibina oleh kementerian terkait dan nagari di Provinsi Sumatera Barat/Villages in this table include Transmigration Settlement Unit which is still fostered by the relevant ministries and the nagari in the Province of Sumatera Barat

Sumber/Source: BPS, Pendataan Potensi Desa (Podes)/ BPS-Statistics Indonesia, Village Potential Data Collection

**Tabel** 4.1.11  
**Table**

**Angka Partisipasi Murni (APM) dan Angka Partisipasi Kasar (APK) Menurut Jenjang Pendidikan di Kabupaten Ogan Komering Ulu, 2019 dan 2020**  
**Net Participation Rates and Gross Participation Rates by Educational Level in Ogan Komering Ulu Regency, 2019 and 2020**

Jenjang Pendidikan Educational Level	Angka Partisipasi Murni (APM) Net Participation Rates		Angka Partisipasi Kasar (APK) Gross Participation Rates	
	2019	2020	2019	2020
(1)	(2)	(3)	(4)	(5)
SD/MI/Sederajat Primary School	99.12	98.97	110.00	108,34
SMP/MTs/Sederajat Lower Secondary School	75.52	75,64	86.39	87,76
SMA/SMK/MA/Sederajat Upper Secondary School	60.15	61,04	81.84	82,42

Catatan/Note: ...

Sumber/Source: BPS, Survei Sosial Ekonomi Nasional (Susenas)/BPS-Statistics Indonesia, National Socioeconomic Survey

**Tabel** 4.1.12 **Persentase Penduduk Berumur 15 Tahun ke Atas yang Melek Huruf Menurut Kelompok Umur di Kabupaten Ogan Komering Ulu, 2019 dan 2020**  
**Percentage of Literate People Aged 15 Years and Over by Age Group in Ogan Komering Ulu Regency, 2019 and 2020**

Kelompok Umur Age Group	2019	2020
(1)	(2)	(3)
15–19	99.54	100.00
20–24	100.00	100.00
25–29	100.00	100.00
30–34	100.00	100.00
35–39	99.35	99.73
40–44	99.27	100.00
45–49	98.28	100.00
50+	98.50	96.98
<b>Jumlah/Total</b>	<b>96.88</b>	<b>99.25</b>
<b>15–24</b>	<b>99.76</b>	<b>100.00</b>
<b>15–44</b>	<b>99.71</b>	<b>99.96</b>
<b>15+</b>	<b>99.30</b>	<b>99.25</b>
<b>45+</b>	<b>98.44</b>	<b>97.78</b>

Catatan/Note: ...

Sumber/Source: BPS, Survei Sosial Ekonomi Nasional (Susenas)/BPS-Statistics Indonesia, National Socioeconomic Survey

**Tabel** 4.1.13  
**Table**

**Angka Partisipasi Sekolah (APS) di Kabupaten Ogan Komerling Ulu, 2019-2020**  
**School Participation Rate in Ogan Komerling Ulu Regency, 2019-2020**

Angka Partisipasi Sekolah/ School Participation Rate	2019	2020
(1)	(3)	(4)
7-12	99.58	98.97
13-15	93.65	94.26
16-18	77.22	77.42

Catatan/Note: ...

Sumber/Source: Survei Sosial Ekonomi Nasional Kor, Maret/ *National Socio Economic Survey kor, March*

## 4.2 KESEHATAN HEALTH

**Tabel 4.2.1** Jumlah Desa<sup>1</sup>/Kelurahan Yang Memiliki Sarana Kesehatan Menurut Kecamatan di Kabupaten Ogan Komering Ulu, 2018–2020  
*Number of Villages<sup>1</sup>/Kelurahan Having Health Facilities by Subdistrict in Ogan Komering Ulu Regency, 2018–2020*

Kecamatan Subdistrict	Rumah Sakit Hospital		
	2018	2019	2020
(1)	(2)	(3)	(4)
1. Lengkiti	–	–	–
2. Sosoh Buay Rayap	–	–	–
3. Pengandonan	–	–	–
4. Semidang Aji	–	–	–
5. Ulu Ogan	–	–	–
6. Muara Jaya	–	–	–
7. Peninjauan	–	–	–
8. Lubuk Batang	–	–	–
9. Sinar Peninjauan	–	–	–
10. Kedaton Peninjauan Raya	–	–	–
11. Baturaja Timur	2	3	3
12. Lubuk Raja	–	–	–
13. Baturaja Barat	1	–	–
<b>Ogan Komering Ulu</b>	<b>3</b>	<b>3</b>	<b>3</b>



Lanjutan Tabel/*Continued Table 4.2.1*

Kecamatan <i>Subdistrict</i>	Rumah Sakit Bersalin <i>Maternity Hospital</i>		
	2018	2019	2020
(1)	(5)	(6)	(7)
1. Lengkiti	–	–	–
2. Sosoh Buay Rayap	–	–	–
3. Pengandonan	–	–	–
4. Semidang Aji	–	–	–
5. Ulu Ogan	–	–	–
6. Muara Jaya	–	–	–
7. Peninjauan	–	–	–
8. Lubuk Batang	–	–	–
9. Sinar Peninjauan	–	–	–
10. Kedaton Peninjauan Raya	–	–	–
11. Baturaja Timur	1	1	–
12. Lubuk Raja	–	–	–
13. Baturaja Barat	–	–	–
<b>Ogan Komering Ulu</b>	<b>1</b>	<b>1</b>	<b>–</b>

Lanjutan Tabel/Continued Table 4.2.1

Kecamatan Subdistrict	Poliklinik Polyclinic		
	2018	2019	2020
(1)	(8)	(9)	(10)
1. Lengkiti	–	–	–
2. Sosoh Buay Rayap	1	–	–
3. Pengandonan	–	–	–
4. Semidang Aji	–	–	–
5. Ulu Ogan	–	–	–
6. Muara Jaya	–	–	–
7. Peninjauan	1	1	1
8. Lubuk Batang	–	–	–
9. Sinar Peninjauan	–	–	–
10. Kedaton Peninjauan Raya	–	2	2
11. Baturaja Timur	3	3	3
12. Lubuk Raja	1	1	1
13. Baturaja Barat	1	–	–
<b>Ogan Komering Ulu</b>	<b>7</b>	<b>7</b>	<b>7</b>

Lanjutan Tabel/*Continued Table 4.2.1*

Kecamatan Subdistrict	Puskesmas Public Health Center		
	2018	2019	2020
(1)	(11)	(12)	(13)
1. Lengkiti	1	2	1
2. Sosoh Buay Rayap	2	1	1
3. Pengandonan	1	1	1
4. Semidang Aji	2	2	2
5. Ulu Ogan	1	1	1
6. Muara Jaya	1	1	1
7. Peninjauan	3	2	2
8. Lubuk Batang	1	1	1
9. Sinar Peninjauan	1	1	1
10. Kedaton Peninjauan Raya	1	2	2
11. Baturaja Timur	5	4	4
12. Lubuk Raja	3	2	1
13. Baturaja Barat	2	1	1
<b>Ogan Komering Ulu</b>	<b>24</b>	<b>21</b>	<b>19</b>

Lanjutan Tabel/*Continued Table 4.2.1*

Kecamatan Subdistrict	Puskesmas Pembantu Subsidiary of Public Health Center		
	2018	2019	2020
(1)	(14)	(15)	(16)
1. Lengkiti	4	1	1
2. Sosoh Buay Rayap	3	4	3
3. Pengandonan	–	–	–
4. Semidang Aji	3	4	4
5. Ulu Ogan	1	1	1
6. Muara Jaya	2	1	1
7. Peninjauan	8	7	7
8. Lubuk Batang	10	5	5
9. Sinar Peninjauan	4	4	4
10. Kedaton Peninjauan Raya	2	2	2
11. Baturaja Timur	10	9	8
12. Lubuk Raja	5	4	3
13. Baturaja Barat	6	4	4
<b>Ogan Komering Ulu</b>	<b>58</b>	<b>46</b>	<b>43</b>

Lanjutan Tabel/*Continued Table 4.2.1*

Kecamatan Subdistrict	Apotek Pharmacy		
	2018	2019	2020
(1)	(17)	(18)	(19)
1. Lengkiti	–	–	–
2. Sosoh Buay Rayap	–	–	–
3. Pengandonan	–	–	–
4. Semidang Aji	–	2	2
5. Ulu Ogan	–	–	–
6. Muara Jaya	–	–	–
7. Peninjauan	1	2	2
8. Lubuk Batang	–	–	–
9. Sinar Peninjauan	–	–	–
10. Kedaton Peninjauan Raya	–	–	–
11. Baturaja Timur	5	8	8
12. Lubuk Raja	2	3	3
13. Baturaja Barat	–	–	1
<b>Ogan Komering Ulu</b>	<b>8</b>	<b>15</b>	<b>16</b>

Catatan/Note: <sup>1</sup> Desa pada tabel ini termasuk Unit Permukiman Transmigrasi (UPT) yang masih dibina oleh kementerian terkait dan nagari di Provinsi Sumatera Barat/*Villages in this table include Transmigration Settlement Unit which is still fostered by the relevant ministries and the nagari in the Province of Sumatera Barat*

Sumber/Source: BPS, Pendataan Potensi Desa (Podes)/*BPS-Statistics Indonesia, Village Potential Data Collecting*

**Tabel**  
**Table 4.2.2****Jumlah Tenaga Kesehatan Menurut Kecamatan di  
Kabupaten Ogan Komering Ulu, 2020**  
**Number of Medical Personnel by Sub District in Ogan  
Komering Ulu, 2020**

<b>Kecamatan Subdistrict</b>	<b>Dokter Doctor</b>	<b>Dokter Gigi Dentist</b>	<b>Perawat Nurse</b>	<b>Bidan Midwife</b>	<b>Farmasi Pharmac- eutical</b>
(1)	(2)	(3)	(4)	(5)	(6)
1. Lengkiti	3	–	47	58	–
2. Sosoh Buay Rayap	1	–	28	42	2
3. Pengandonan	2	–	24	29	1
4. Semidang Aji	5	–	41	64	2
5. Ulu Ogan	3	–	22	22	1
6. Muara Jaya	1	–	19	20	1
7. Peninjauan	5	1	61	89	4
8. Lubuk Batang	4	1	35	61	–
9. Sinar Peninjauan	5	1	41	55	2
10. Kedaton Peninjauan Raya	2	1	19	41	1
11. Baturaja Timur	16	3	135	145	10
12. Lubuk Raja	4	1	58	74	2
13. Baturaja Barat	4	–	40	68	3
<b>Ogan Komering Ulu</b>	<b>55</b>	<b>8</b>	<b>570</b>	<b>768</b>	<b>29</b>

Lanjutan Tabel/Continued Table 4.2.2

Kecamatan <i>Subdistrict</i>	Tenaga Kesehatan Masyarakat <i>Public Health Worker</i>	Tenaga Kesehatan Lingkungan <i>Environmental Health Worker</i>	Tenaga Gizi <i>Nutritionist</i>	Ahli Teknologi Laboratorium Medik <i>Medical Laboratory Technician</i>
(1)	(2)	(3)	(4)	(5)
1. Lengkiti	4	2	1	...
2. Sosoh Buay Rayap	1	1	1	...
3. Pengandonan	8	1	–	...
4. Semidang Aji	11	1	2	...
5. Ulu Ogan	1	2	1	...
6. Muara Jaya	4	–	–	...
7. Peninjauan	10	1	2	...
8. Lubuk Batang	2	2	1	...
9. Sinar Peninjauan	6	2	2	...
10. Kedaton Peninjauan Raya	2	1	2	...
11. Baturaja Timur	19	9	3	...
12. Lubuk Raja	9	6	–	...
13. Baturaja Barat	4	1	–	...
<b>Ogan Komering Ulu</b>	<b>81</b>	<b>29</b>	<b>15</b>	<b>...</b>

Sumber/Source: Dinas Kesehatan Kabupaten Ogan Komering Ulu /Health Service of Ogan Komering Ulu Regency

**Tabel**  
**Table 4.2.3**

**Jumlah Rumah Sakit Umum, Rumah Sakit Khusus, Rumah Sakit/Rumah Bersalin, Puskesmas, Klinik/Balai Kesehatan, Posyandu, dan Polindes Menurut Kecamatan di Kabupaten Ogan Komering Ulu, 2019 dan 2020**  
**Number of General Hospital, Special Hospital, Maternity Hospital and Public Health Center, Medical Clinic, Integrated Service Post, Village Maternity Cottage by Sub District in Ogan Komering Ulu Regency, 2019 and 2020**

Kecamatan Subdistrict	Rumah Sakit Umum General Hospital		Rumah Sakit Khusus Special Hospital		Puskesmas Rawat Inap Public Health Center with Inpatient Care		Puskesmas Non Rawat Inap Public Health Center without Inpatient Care	
	2019	2020	2019	2020	2019	2020	2019	2020
(1)	(2)	(3)	(4)	(5)	(6)	(7)	(8)	(9)
1. Lengkiti	–	–	–	–	1	1	–	–
2. Sosoh Buay Rayap	–	–	–	–	–	–	1	1
3. Pengandonan	–	–	–	–	1	1	–	–
4. Semidang Aji	–	–	–	–	–	–	2	2
5. Ulu Ogan	–	–	–	–	1	1	–	–
6. Muara Jaya	–	–	–	–	–	–	1	1
7. Peninjauan	–	–	–	–	1	1	1	1
8. Lubuk Batang	–	–	–	–	–	–	1	1
9. Sinar Peninjauan	–	–	–	–	1	1	–	–
10. Kedaton Peninjauan Raya	–	–	–	–	–	–	1	1
11. Baturaja Timur	4	4	1	3	–	–	4	4
12. Lubuk Raja	–	–	–	–	1	1	–	–
13. Baturaja Barat	–	1	–	–	–	–	1	1
<b>Ogan Komering Ulu</b>	<b>4</b>	<b>5</b>	<b>1</b>	<b>3</b>	<b>6</b>	<b>6</b>	<b>12</b>	<b>12</b>



Lanjutan Tabel/*Continued Table* 4.2.3

Kecamatan <i>Subdistrict</i>	Klinik /Balai Kesehatan <i>Medical Clinic</i>		Pondok Bersalin Desa (Polindes) <i>Village Maternity Cottage</i>	
	2019	2020	2019	2020
(1)	(10)	(11)	(12)	(13)
1. Lengkiti	–	–	23	23
2. Sosoh Buay Rayap	–	–	11	11
3. Pengandonan	–	–	12	12
4. Semidang Aji	–	–	22	22
5. Ulu Ogan	–	–	8	8
6. Muara Jaya	–	–	7	7
7. Peninjauan	2	2	20	20
8. Lubuk Batang	1	1	20	20
9. Sinar Peninjauan	–	–	7	7
10. Kedaton Peninjauan Raya	–	–	12	12
11. Baturaja Timur	10	10	15	15
12. Lubuk Raja	1	1	7	7
13. Baturaja Barat	–	–	12	12
<b>Ogan Komering Ulu</b>	<b>14</b>	<b>14</b>	<b>176</b>	<b>176</b>

Lanjutan Tabel/*Continued Table 4.2.3*

Kecamatan Subdistrict	Klinik Pertama Primary Clinic		Posyandu Integrated Health Post		Rumah Sakit Bersalin/ Rumah Bersalin Maternity Hospital		Puskesmas Public Health Center	
	2019	2020	2019	2020	2019	2020	2019	2020
(1)	(14)	(15)	(16)	(17)	(18)	(19)	(20)	(21)
1. Lengkiti	...	–	31	31	–	–	1	1
2. Sosoh Buay Rayap	...	–	12	13	–	–	1	1
3. Pengandonan	...	–	12	12	–	–	1	1
4. Semidang Aji	...	–	24	24	–	–	2	2
5. Ulu Ogan	...	–	8	8	–	–	1	1
6. Muara Jaya	...	–	7	7	–	–	1	1
7. Peninjauan	...	1	21	24	–	–	2	2
8. Lubuk Batang	...	1	29	29	–	–	1	1
9. Sinar Peninjauan	...	–	32	36	–	–	1	1
10. Kedaton Peninjauan Raya	...	–	16	15	–	–	1	1
11. Baturaja Timur	...	11	74	76	3	3	4	4
12. Lubuk Raja	...	–	31	36	–	–	1	1
13. Baturaja Barat	...	–	37	38	–	–	1	1
<b>Ogan Komering Ulu</b>	...	<b>13</b>	<b>334</b>	<b>349</b>	<b>3</b>	<b>3</b>	<b>18</b>	<b>18</b>

Catatan/Note: Polindes sudah berubah menjadi poskesdes

Sumber/Source: Dinas Kesehatan Kabupaten Ogan Komering Ulu /Health Service of Ogan Komering Ulu Regency

**Tabel**  
**Table** 4.2.4

**Persentase Penduduk yang Mempunyai Keluhan Kesehatan Selama Sebulan Terakhir Menurut Kecamatan di Kabupaten Ogan Komering Ulu, 2015–2020**  
*Percentage of People Who Had Health Complaint During a Month Prior to The Survey by Subdistrict in Ogan Komering Ulu Regency, 2015–2020*

Kecamatan Subdistrict	2015	2016	2017	2018	2019	2020
(1)	(2)	(3)	(4)	(5)	(6)	(7)
1. Lengkiti	...	...	...	...	...	...
2. Sosoh Buay Rayap	...	...	...	...	...	...
3. Pengandonan	...	...	...	...	...	...
4. Semidang Aji	...	...	...	...	...	...
5. Ulu Ogan	...	...	...	...	...	...
6. Muara Jaya	...	...	...	...	...	...
7. Peninjauan	...	...	...	...	...	...
8. Lubuk Batang	...	...	...	...	...	...
9. Sinar Peninjauan	...	...	...	...	...	...
10. Kedaton Peninjauan Raya	...	...	...	...	...	...
11. Baturaja Timur	...	...	...	...	...	...
12. Lubuk Raja	...	...	...	...	...	...
13. Baturaja Barat	...	...	...	...	...	...
<b>Ogan Komering Ulu</b>	<b>42,94</b>	<b>35,18</b>	<b>42,13</b>	<b>27,47</b>	<b>32,00</b>	<b>38,62</b>

Catatan/Note: *Data tidak bisa disajikan per kecamatan/ Data cannot be presented per sub-district*

Sumber/Source: BPS, Survei Sosial Ekonomi Nasional (Susenas)/BPS-Statistics Indonesia, National Socioeconomic Survey

**Tabel**  
**Table** 4.2.5

**Jumlah Dokter Spesialis, Dokter Umum, dan Dokter Gigi Menurut Sarana Pelayanan Kesehatan di Kabupaten Ogan Komering Ulu, 2020**  
***Number of Specialist Doctor, Generalist Doctor, and Dentist by Type of Health Facility in Ogan Komering Ulu Regency, 2020***

<b>Unit Kerja Work Unit</b>	<b>Dokter Spesialis Specialist Doctors</b>	<b>Dokter Umum Generalist Doctors</b>	<b>Dokter Gigi Dentist</b>
(1)	(2)	(3)	(4)
Puskesmas <i>Public Health</i>	0	55	6
Rumah Sakit <i>Hospital</i>	63	67	5
<b>Jumlah Total</b>	63	122	11

Catatan/Note: ...

Sumber/Source: Dinas Kesehatan Kabupaten Ogan Komering Ulu /Health Service of Ogan Komering Ulu Regency

**Tabel**  
**Table** 4.2.6**Jumlah Kasus 10 Penyakit Terbanyak di Kabupaten Ogan  
Komerling Ulu, 2020**  
*Number of Cases of the 10 Most Diseases in Ogan Komerling  
Ulu Regency, 2020*

<b>Jenis Penyakit</b> <i>The Type of Disease</i>	<b>Jumlah Kasus</b> <i>Number of Cases</i>
(1)	(2)
1. Gastritis	9 688
2. ISPA	8 567
3. Hipertensi	7 451
4. Penyakit pada sistem otot dan jaringan	5 233
5. Fibris	5 030
6. Diare	3 399
7. Penyakit lain pada saluran pernafasan bagian atas	2 448
8. Batuk Bukan Pnumonia	2 359
9. Penyakit Kulit Alergi	2 185
10. Infuenza	1 905
<b>Ogan Komerling Ulu</b>	<b>48 265</b>

Catatan/Note: ...

Sumber/Source: Dinas Kesehatan Kabupaten Ogan Komerling Ulu/*Public Health Services of Ogan Komerling Ulu*

**Tabel**  
**Table** 4.2.7

**Jumlah Bayi Lahir, Bayi Berat Badan Lahir Rendah (BBLR), BBLR Dirujuk, dan Bergizi Buruk Menurut Kecamatan di Kabupaten Ogan Komering Ulu, 2020**  
**Number of Births, Babies with Low Birth Weights (LBW), Treated LBW, and Malnutrition Cases by Subdistricts in Ogan Komering Ulu Regency, 2020**

Kecamatan Subdistrict	Bayi Lahir Births	BBLR/LBW		Gizi Buruk Malnutrition
		Jumlah Total	Dirujuk Treated	
(1)	(2)	(3)	(4)	(5)
1. Lengkiti	511	0	0	0
2. Sosoh Buay Rayap	230	4	0	0
3. Pengandonan	2 209	3	0	0
4. Semidang Aji	610	0	0	0
5. Ulu Ogan	208	0	0	0
6. Muara Jaya	161	0	0	0
7. Peninjauan	644	0	0	0
8. Lubuk Batang	651	9	0	0
9. Sinar Peninjauan	455	15	0	0
10. Kedaton Peninjauan Raya	238	0	0	0
11. Baturaja Timur	2 104	5	0	0
12. Lubuk Raja	541	26	0	0
13. Baturaja Barat	612	0	0	0
<b>Ogan Komering Ulu</b>	<b>7 174</b>	<b>62</b>	<b>0</b>	<b>0</b>

Catatan/Note: ...

Sumber/SOURCE: Dinas Kesehatan Kabupaten Ogan Komering Ulu/Public Health Services of Ogan Komering Ulu

**Tabel**  
**Table** 4.2.8

**Jumlah Ibu Hamil, Melakukan Kunjungan K1, Melakukan Kunjungan K4, Kurang Energi Kronis (KEK), dan Mendapat Tablet Zat Besi (Fe) di Kabupaten Ogan Komering Ulu, 2016-2020**

*Number of Pregnant Women, Those with One Visit and four Visits of Antenatal Care, Chronic Energy Deficiency (CED), and Receiving Iron Supplement in Ogan Komering Ulu Regency, 2016-2020*

Tahun Years	Jumlah Ibu Hamil Pregnant Woman	Melakukan Kunjungan K1 One Visit	Melakukan Kunjungan K4 Four Visits	Kurang Energi Kronis (KEK) Chronic Energy Deficiency (CED)	Mendapat Zat Besi (Fe)* Receiving Iron Supplement
(1)	(2)	(3)	(4)	(5)	(6)
2016	9 235	9 032	7 176	592	7 176
2017	8 969	8 715	7 856	734	7 977
2018	9 085	8 709	8 091	701	8 113
2019	9 360	8 823	8 245	742	8 151
2020	8 245	7 933	7 217	759	7 217

Catatan/Note: (\*) Zat besi Fe merupakan penjumlahan Fe<sub>1</sub> dan Fe<sub>2</sub>

Sumber/Source: Dinas Kesehatan Kabupaten Ogan Komering Ulu/Public Health Services of Ogan Komering Ulu

**Tabel 4.2.9** Jumlah Remaja Usia 15-24 Tahun yang Mendapat Penyuluhan Tentang Kesehatan Reproduksi (Kespro), HIV/AIDS, dan Keluarga Berencana (KB) Menurut Kecamatan di Kabupaten Ogan Komering Ulu, 2020  
*Number of Young People Aged 15-24 Who Had Counselling on Reproductive Health , HIV/AIDS, and Family Planning by Subdistricts in Ogan Komering Ulu Regency, 2020*

Kecamatan Subdistrict	Penyuluhan Kespro Reproductive Health Counselling	Penyuluhan HIV/ AIDS HIV/AIDS Counselling	Penyuluhan KB Family Planning Counselling
(1)	(2)	(3)	(4)
1. Lengkiti	125	125	0
2. Sosoh Buay Rayap	184	184	0
3. Pengandonan	117	117	0
4. Semidang Aji	524	524	0
5. Ulu Ogan	138	138	0
6. Muara Jaya	194	194	0
7. Peninjauan	833	833	0
8. Lubuk Batang	208	208	0
9. Sinar Peninjauan	94	94	0
10. Kedaton Peninjauan Raya	192	192	0
11. Baturaja Timur	511	511	0
12. Lubuk Raja	138	138	0
13. Baturaja Barat	744	744	0
<b>Ogan Komering Ulu</b>	<b>4 002</b>	<b>4 002</b>	<b>0</b>

Catatan/Note: ...

Sumber/Source: Dinas Kesehatan Kabupaten Ogan Komering Ulu/Public Health Services of Ogan Komering Ulu



**Tabel**  
**Table** 4.2.10**Jumlah Kasus HIV/AIDS, IMS, DBD, Diare, TB, dan Malaria Menurut Kecamatan di Kabupaten Ogan Komering Ulu, 2020*****Number of Cases of HIV/AIDS, Sexually Transmitted Infection, Dengue Fever, Diarrhea, Tuberculosis (TB) and Malaria by Subdistricts in Ogan Komering Ulu Regency, 2020***

Kecamatan Subdistrict	HIV/AIDS HIV/AIDS	IMS <i>Sexually Transmitted Infection</i>	DBD <i>Dengue Fever</i>	Diare <i>Diarrhea</i>	TB <i>Tuberculosis</i>	Malaria Malaria
(1)	(2)	(3)	(4)	(5)	(6)	(7)
1. Lengkiti	0	1	0	435	5	0
2. Sosoh Buay Rayap	0	0	0	159	4	0
3. Pengandonan	0	0	0	43	14	0
4. Semidang Aji	0	0	0	357	21	0
5. Ulu Ogan	0	0	0	39	7	0
6. Muara Jaya	0	0	0	34	4	0
7. Peninjauan	0	0	2	177	16	0
8. Lubuk Batang	0	0	0	306	10	1
9. Sinar Peninjauan	0	0	0	177	19	0
10. Kedaton Peninjauan Raya	0	0	0	161	8	0
11. Baturaja Timur	16	24	14	1 003	682	3
12. Lubuk Raja	0	6	3	226	22	0
13. Baturaja Barat	2	2	2	136	48	1
<b>Ogan Komering Ulu</b>	<b>18</b>	<b>33</b>	<b>21</b>	<b>3 253</b>	<b>860</b>	<b>5</b>

Catatan/Note: ...

Sumber/Source: Dinas Kesehatan Kabupaten Ogan Komering Ulu/*Public Health Services of Ogan Komering Ulu*

**Tabel**  
**Table** 4.2.11

**Jumlah Pasangan Usia Subur dan Peserta KB Aktif Menurut Kecamatan di Kabupaten Ogan Komering Ulu, 2019**  
**Number of Eligible Couples and Family Planning Participants by Subdistricts in Ogan Komering Ulu Regency, 2019**

Kecamatan Subdistrict	Jumlah PUS Eligible Couples	Peserta KB Aktif Family Planning Participants			
		IUD	MOW	MOP	Kondom Condom
(1)	(2)	(3)	(4)	(5)	(6)
1. Lengkiti	4 963	161	7	2	41
2. Sosoh Buay Rayap	2 317	58	28	3	66
3. Pengandonan	1 771	57	39	1	74
4. Semidang Aji	4 826	37	42	0	54
5. Ulu Ogan	1 699	0	0	0	0
6. Muara Jaya	1 292	36	0	0	171
7. Peninjauan	5 631	78	30	8	160
8. Lubuk Batang	5 292	304	43	9	31
9. Sinar Peninjauan	4 022	41	36	2	101
10. Kedaton Peninjauan Raya	2 151	35	2	0	89
11. Baturaja Timur	17 679	764	88	18	1 297
12. Lubuk Raja	5 368	171	75	25	261
13. Baturaja Barat	6 260	174	75	20	63
<b>Ogan Komering Ulu</b>	<b>63 261</b>	<b>1 916</b>	<b>465</b>	<b>88</b>	<b>2 408</b>

Lanjutan Tabel/*Continued Table* 4.2.11

Kecamatan <i>Subdistrict</i>	Peserta KB Aktif <i>Family Planning Participants</i>			
	Implan <i>Implants</i>	Suntikan <i>Injections</i>	Pil <i>Pil</i>	Jumlah <i>Total</i>
(1)	(3)	(4)	(5)	(6)
1. Lengkiti	627	2 250	770	3 858
2. Sosoh Buay Rayap	480	1 317	485	2 437
3. Pengandonan	286	895	326	1 678
4. Semidang Aji	483	2 066	1 173	3 855
5. Ulu Ogan	0	885	556	1 441
6. Muara Jaya	176	401	388	1 172
7. Peninjauan	629	2 527	1 048	4 480
8. Lubuk Batang	876	2 169	607	4 039
9. Sinar Peninjauan	534	1 837	507	3 058
10. Kedaton Peninjauan Raya	219	966	302	1 613
11. Baturaja Timur	836	7 361	4 395	14 759
12. Lubuk Raja	1 097	2 309	1 130	5 068
13. Baturaja Barat	504	3 181	1 118	5 135
<b>Ogan Komerang Ulu</b>	<b>6 747</b>	<b>28 164</b>	<b>12 805</b>	<b>52 593</b>

Catatan/*Note*: ...Sumber/*Source*: Dinas Kesehatan Kabupaten Ogan Komerang Ulu/*Public Health Services of Ogan Komerang Ulu*

### 4.3 AGAMA DAN SOSIAL LAINNYA RELIGION AND OTHER SOCIAL AFFAIRS

**Tabel 4.3.1** Jumlah Penduduk Menurut Kecamatan dan Agama yang Dianut di Kabupaten Ogan Komering Ulu, 2020  
*Population by Subdistrict and Religion in Ogan Komering Ulu Regency, 2020*

Kecamatan Subdistrict	Islam	Protestan Protestant	Katolik Catholic	Hindu	Budha Buddha	Lainnya Others
(1)	(2)	(3)	(4)	(5)	(6)	(7)
1. Lengkiti	26 499	7	-	-	-	-
2. Sosoh Buay Rayap	13 455	49	39	25	-	-
3. Pengandonan	10 139	4	-	-	-	-
4. Semidang Aji	27 598	18	1	504	-	-
5. Ulu Ogan	9 050	2	-	-	1	-
6. Muara Jaya	7 354	1	-	-	-	-
7. Peninjauan	30 365	163	66	1 535	2	-
8. Lubuk Batang	31 230	124	47	245	-	-
9. Sinar Peninjauan	22 279	161	142	178	-	-
10. Kedaton Peninjauan Raya	12 370	2	-	55	-	-
11. Baturaja Timur	95 258	1164	1 914	39	879	-
12. Lubuk Raja	29 756	481	246	-	-	-
13. Baturaja Barat	35 520	241	1 136	2	28	-
<b>Ogan Komering Ulu</b>	<b>350 873</b>	<b>2 417</b>	<b>3 591</b>	<b>2 583</b>	<b>910</b>	<b>-</b>

Catatan/Note: ...

Sumber/Source: Kementerian Agama Kabupaten Ogan Komering Ulu/ Office of the Departement Religion Affairs of Ogan Komering Ulu Regency

**Tabel**  
**Table** 4.3.2**Jumlah Tempat Peribadatan Menurut Kecamatan di Kabupaten Ogan Komering Ulu, 2020**  
*Number of Places of Worship by Subdistrict in Ogan Komering Ulu Regency, 2020*

Kecamatan Subdistrict	Masjid Mosque	Mushola Pray Room	Gereja Protestan Protestant Church	Gereja Katholik Catholic Church	Pura Temple	Vihara
(1)	(2)	(3)	(4)	(5)	(6)	(7)
1. Lengkiti	34	4	1	-	-	-
2. Sosoh Buay Rayap	13	13	1	1	-	-
3. Pengandonan	14	2	1	-	-	-
4. Semidang Aji	28	2	1	1	4	-
5. Ulu Ogan	8	2	-	-	-	-
6. Muara Jaya	6	3	-	-	-	-
7. Peninjauan	58	26	4	4	5	-
8. Lubuk Batang	39	28	2	1	2	-
9. Sinar Peninjauan	37	41	4	5	-	-
10. Kedaton Peninjauan Raya	15	5	-	-	-	-
11. Baturaja Timur	87	98	8	8	1	2
12. Lubuk Raja	77	33	7	10	-	-
13. Baturaja Barat	24	18	2	-	-	-
<b>Ogan Komering Ulu</b>	<b>440</b>	<b>275</b>	<b>31</b>	<b>30</b>	<b>12</b>	<b>2</b>

Catatan/Note: ...

Sumber/Source: Kementerian Agama Kabupaten Ogan Komering Ulu/ Office of the Departement Religion Affairs of Ogan Komering Ulu Regency

**Tabel**  
**Table 4.3.3**

**Jumlah Desa<sup>1</sup>/Kelurahan yang Mengalami Bencana Alam<sup>2</sup> Menurut Kecamatan di Kabupaten Ogan Komering Ulu, 2014, 2018, dan 2019**  
**Number of Villages<sup>1</sup>/Kelurahan that Had Natural Disaster<sup>2</sup> by Subdistrict in Ogan Komering Ulu Regency, 2014, 2018, dan 2019**

Kecamatan Subdistrict	Banjir/Flood		
	2014	2018	2019
(1)	(2)	(3)	(4)
1. Lengkiti	1	–	–
2. Sosoh Buay Rayap	–	–	–
3. Pengandonan	–	2	–
4. Semidang Aji	1	2	1
5. Ulu Ogan	1	2	3
6. Muara Jaya	6	2	1
7. Peninjauan	2	2	3
8. Lubuk Batang	5	4	–
9. Sinar Peninjauan	–	–	–
10. Kedaton Peninjauan Raya	5	4	4
11. Baturaja Timur	4	4	5
12. Lubuk Raja	–	–	–
13. Baturaja Barat	–	6	4
<b>Ogan Komering Ulu</b>	<b>25</b>	<b>28</b>	<b>21</b>

Lanjutan Tabel/*Continued Table 4.3.3*

Kecamatan Subdistrict	Gempa Bumi/ <i>Earthquake</i>		
	2014	2018	2019
(1)	(5)	(6)	(7)
1. Lengkiti	–	–	–
2. Sosoh Buay Rayap	–	–	–
3. Pengandonan	10	–	–
4. Semidang Aji	4	–	–
5. Ulu Ogan	7	–	–
6. Muara Jaya	7	–	–
7. Peninjauan	–	–	–
8. Lubuk Batang	–	–	–
9. Sinar Peninjauan	–	–	–
10. Kedaton Peninjauan Raya	–	–	–
11. Baturaja Timur	1	–	–
12. Lubuk Raja	–	–	–
13. Baturaja Barat	3	–	–
<b>Ogan Komering Ulu</b>	<b>32</b>	<b>–</b>	<b>–</b>

Lanjutan Tabel/Continued Table 4.3.3

Kecamatan Subdistrict	Tanah Longsor/Landslide		
	2014	2018	2019
(1)	(5)	(6)	(7)
1. Lengkiti	–	–	–
2. Sosoh Buay Rayap	–	–	–
3. Pengandonan	–	2	1
4. Semidang Aji	–	–	–
5. Ulu Ogan	–	–	1
6. Muara Jaya	2	–	1
7. Peninjauan	–	–	–
8. Lubuk Batang	–	1	2
9. Sinar Peninjauan	–	–	–
10. Kedaton Peninjauan Raya	–	–	–
11. Baturaja Timur	2	–	–
12. Lubuk Raja	–	–	–
13. Baturaja Barat	–	–	1
<b>Ogan Komering Ulu</b>	<b>4</b>	<b>3</b>	<b>6</b>

Catatan/Note: <sup>1</sup> Desa pada tabel ini termasuk Unit Permukiman Transmigrasi (UPT) yang masih dibina oleh kementerian terkait dan nagari di Provinsi Sumatera Barat/Villages in this table are included in Transmigration Settlement Unit which is still fostered by the relevant ministries and the nagari in the Province of Sumatera Barat

<sup>2</sup> Terjadi dalam tiga tahun terakhir sampai dengan saat pencacahan/Occurred during the last three years by the time of enumeration

Sumber/Source: BPS, Pendataan Potensi Desa (Podes)/BPS-Statistics Indonesia, Village Potential Data Collecting



#### 4.4 KEMISKINAN POVERTY

**Tabel 4.4.1** Garis Kemiskinan, Jumlah, dan Persentase Penduduk Miskin di Kabupaten Ogan Komering Ulu, 2013–2020  
*Poverty Line, Number, and Percentage of Poor People in Ogan Komering Ulu Regency, 2013–2020*

Tahun Year	Garis Kemiskinan (rupiah/kapita/bulan) Poverty Line (rupiah/capita/month)	Jumlah Penduduk Miskin (ribu) Number of Poor People (thousand)	Persentase Penduduk Miskin Percentage of Poor People
(1)	(2)	(3)	(4)
2013	308 219	42.00	12.31
2014	315 518	41.41	11.96
2015	328 496	46.04	13.22
2016	365 341	46.97	13.19
2017	380 254	46.34	12.95
2018	415 785	45.71	12.61
2019	428 200	46.84	12.77
2020	457 452	47,30	12,75

Catatan/Note: ...

Sumber/Source: BPS, Survei Sosial Ekonomi Nasional Maret/BPS-Statistics Indonesia, March National Socioeconomic Survey

**Tabel 4.4.2** Indeks Kedalaman Kemiskinan dan Indeks Keparahan Kemiskinan di Kabupaten Ogan Komering Ulu, 2013–2020  
**Poverty Gap Index and Poverty Severity Index in Ogan Komering Ulu Regency, 2013–2020**

Tahun Year	Indeks Kedalaman Kemiskinan Poverty Gap Index	Indeks Keparahan Kemiskinan Poverty Severity Index
(1)	(2)	(3)
2013	2.02	0.48
2014	2.01	0.42
2015	1.92	0.47
2016	1.53	0.29
2017	2.47	0.68
2018	2.56	0.75
2019	1.79	0.40
2020	1,91	0,40

Catatan/Note: ...

Sumber/Source: BPS, Survei Sosial Ekonomi Nasional Maret/BPS-Statistics Indonesia, March National Socioeconomic Survey

**Tabel**  
**Table 4.4.3****Jumlah Keluarga Menurut Kecamatan dan Klasifikasi Keluarga di Kabupaten Ogan Komering Ulu, 2020**  
**Number of Households by Subdistrict and Household Classification in Ogan Komering Ulu Regency, 2020**

Kecamatan Subdistrict	Pra Sejahtera Pre- prosperous Family	Keluarga Sejahtera Prosperous Family				Jumlah Total
		I	II	III	III+	
(1)	(2)	(3)	(4)	(5)	(6)	(7)
1. Lengkiti	1 585	3 148	5 276	-	-	10 009
2. Sosoh Buay Rayap	114	454	1 128	-	-	1 696
3. Pengandonan	343	587	1 370	-	-	2 300
4. Semidang Aji	767	1 802	5 503	-	-	8 027
5. Ulu Ogan	299	261	1 528	-	-	2 088
6. Muara Jaya	344	295	298	-	-	937
7. Peninjauan	1 858	2 276	5 515	-	-	9 649
8. Lubuk Batang	152	1 398	6 663	-	-	8 213
9. Sinar Peninjauan	1 126	2 951	2 399	-	-	6 476
10. Kedaton Peninjauan Raya	*	*	*	-	-	*
11. Baturaja Timur	501	2 895	12 291	-	-	15 687
12. Lubuk Raja	479	1 380	2 620	-	-	4 479
13. Baturaja Barat	424	1 635	4 482	-	-	6 541
<b>Ogan Komering Ulu</b>	<b>7 992</b>	<b>19 082</b>	<b>49 073</b>	<b>-</b>	<b>-</b>	<b>76 147</b>

Catatan/Note: (\*) Untuk Kecamatan Kedaton Peninjauan Raya Pada Waktu Pendataan Keluarga Tahun 2015 masih tergabung dengan Kecamatan Peninjauan/ *Kedaton Peninjauan Raya in 2015 was part of Peninjauan Subdistrict* Mulai tahun 2015 tidak dilakukan lagi pendataan keluarga K III dan K III +/ *Starts from 2015 the K III and K III + is not collected anymore*

Sumber/Source: Dinas Pengendalian Penduduk dan Keluarga Berencana Kab. OKU/ *Regional Office of Population Control and Family Planning of OganKomeringUlu*

## 4.5 KRIMINALITAS/CRIME

**Tabel 4.5.1** Jumlah Tindak Pidana Menurut Kepolisian Resort di Kabupaten Ogan Komering Ulu, 2017-2020  
**Table** *Number of Reported Criminal Cases by District Police in Ogan Komering Ulu Regency, 2017-2020*

Kepolisian Resort District Police Office	2017	2018	2019	2020
(1)	(2)	(3)	(4)	(5)
1. Lengkiti	13	8	5	3
2. Sosoh Buay Rayap	8	4	5	4
3. Pengandonan	14	12	7	12
4. Semidang Aji	19	22	12	9
5. Ulu Ogan	4	2	2	1
6. Muara Jaya	0	0	0	0
7. Peninjauan	29	48	24	16
8. Lubuk Batang	39	29	19	25
9. Sinar Peninjauan	6	5	4	9
10. Kedaton Peninjauan Raya	0	0	0	0
11. Baturaja Timur	400	275	242	232
12. Lubuk Raja	9	3	3	3
13. Baturaja Barat	58	21	16	7
<b>Ogan Komering Ulu</b>	<b>599</b>	<b>429</b>	<b>339</b>	<b>321</b>

Catatan/Note: ...

Sumber/Source: Polres Kabupaten Ogan Komering Ulu/ Polres of Ogan Komering Ulu Regency

**Tabel**  
**Table** 4.5.2**Persentase Penyelesaian Tindak Pidana Menurut  
Kepolisian Resort di Kabupaten Ogan Komering Ulu,  
2017-2020**  
*Percentage of Crime Clearance Rate by District Police Office  
in Ogan Komering Ulu Regency, 2017-2020*

<b>Kecamatan Subdistrict</b>	<b>2017</b>	<b>2018</b>	<b>2019</b>	<b>2020</b>
(1)	(2)	(3)	(4)	(5)
1. Lengkiti	84,62	37,50	60,00	100,00
2. Sosoh Buay Rayap	37,50	75,00	80,00	75,00
3. Pengandonan	78,57	83,33	100,00	75,00
4. Semidang Aji	78,95	40,90	41,67	88,89
5. Ulu Ogan	50,00	100,00	100,00	100,00
6. Muara Jaya	0	0	0	0
7. Peninjauan	48,28	58,33	66,67	68,75
8. Lubuk Batang	58,97	75,86	78,95	84,00
9. Sinar Peninjauan	116,67	60	50	44,44
10. Kedaton Peninjauan Raya	0	0	0	0
11. Baturaja Timur	57,50	86,54	78,10	86,21
12. Lubuk Raja	66,67	50	66,67	100,00
13. Baturaja Barat	65,52	61,9	100,00	100,00
<b>Ogan Komering Ulu</b>	<b>49</b>	<b>78,55</b>	<b>77,29</b>	<b>84,11</b>

Catatan/Note: ...

Sumber/Source: Polres Kabupaten Ogan Komering Ulu/ Polres of Ogan Komering Ulu Regency

**Tabel** 4.5.3 **Jumlah Kecelakaan dan Korban Lalu Lintas Menurut Bulan di Kabupaten Ogan Komering Ulu, 2019**  
**Table** **Number of Traffic Accidents and Victims by Month in Ogan Komering Ulu Regency, 2019**

Kepolisian Resort District Police Office	Jumlah Kecelakaan/ Number of Traffic Accidents	Korban (orang)/ Victims		
		Mati/ Dead	Luka Berat/ Significant Wounded	Luka Ringan/ Insignificant Wounded
(1)	(2)	(3)	(4)	(5)
1. Januari/ January	15	5	0	10
2. Februari/February	13	4	0	9
3. Maret/ March	11	3	1	7
4. April/April	9	1	0	8
5. Mei/May	10	3	2	5
6. Juni/June	8	1	0	6
7. Juli/July	10	1	0	9
8. Agustus/August	12	4	1	7
9. September/September	9	3	0	6
10. Oktober/October	11	4	2	5
11. November/November	9	5	0	4
12. Desember/December	10	4	1	5
<b>Ogan Komering Ulu</b>	<b>127</b>	<b>38</b>	<b>7</b>	<b>81</b>

Catatan/Note: ...

Sumber/Source: Polres Kabupaten Ogan Komering Ulu/ Polres of Ogan Komering Ulu Regency

**Tabel**  
**Table** 4.5.4**Jumlah Narapidana/Tahanan Menurut Bulan dan Jenis Kelamin di Kabupaten Ogan Komering Ulu, 2019**  
**Number of Prisoners by Month and Sex in Ogan Komering Ulu Regency, 2019**

Bulan Month	jenis kelamin/sex		
	Laki-laki Male	Perempuan Female	Jumlah Total
(1)	(2)	(3)	(4)
1. Januari/ January	423	16	439
2. Februari/February	420	18	438
3. Maret/ March	-	-	-
4. April/April	-	-	-
5. Mei/May	-	-	-
6. Juni/June	-	-	-
7. Juli/July	-	-	-
8. Agustus/August	-	-	-
9. September/September	-	-	-
10. Oktober/October	-	-	-
11. November/November	-	-	-
12. Desember/December	-	-	-

Catatan/Note: ...

Sumber/Source: Rumah Tahanan Negara Kelas II B, Baturaja/ Prisoner Regional Office of Baturaja





**PRODUKSI BUAH-BUAHAN (TON)**

*(Production of Fruits)*



**61.918** (TON)

**JERUK SIAM/ORANGE**



**16.669** (TON)

**PISANG/BANANA**



**13.555** (TON)

**DURIAN/DURIAN**



**3.975** (TON)

**MANGGA/MANGO**



**16.162** (TON)

**PEPAYA/PAPAYA**



**738** (TON)

**SALAK/SNAKEFRUIT**

\*DATA TAHUN 2019



**PENJELASAN TEKNIS**

1. **Lahan sawah** adalah lahan pertanian yang berpetak-petak dan dibatasi oleh pematang (galengan), saluran untuk menahan/ menyalurkan air, yang biasanya ditanami padi sawah tanpa memandang dari mana diperoleh atau status lahan tersebut. Lahan yang dimaksud termasuk lahan yang terdaftar di Pajak Bumi Bangunan, luran Pembangunan Daerah, lahan bengkok, lahan serobotan, lahan rawa yang ditanami padi dan lahan bekas tanaman tahunan yang telah dijadikan sawah, baik yang ditanami padi, palawija atau tanaman semusim lainnya.
2. **Tegal/Kebun** adalah lahan pertanian bukan sawah (lahan kering) yang ditanami tanaman semusim atau tahunan dan terpisah dengan halaman sekitar rumah serta penggunaannya tidak berpindah pindah.
3. **Ladang/Huma** adalah lahan pertanian bukan sawah (lahan kering) yang biasanya ditanami tanaman semusim dan penggunaannya hanya semusim atau dua musim, kemudian akan ditinggalkan bila sudah tidak subur lagi (berpindah-pindah). Kemungkinan lahan ini beberapa tahun kemudian akan dikerjakan kembali jika sudah subur.

**TECHNICAL NOTES**

1. **Wetland** is agricultural land that separated by small dykes to resist water, where the main crop is usually wetland paddy without considering where it is got from or the status of the land. It includes the land that is registered at land income tax office, regional development contribution, 'bengkok' land, illegal ownership, swamps for rice cultivation, and annual crop land mark that has been used as rice field, which are both planted with paddy, secondary crops or the other seasonal crops.
2. **Dry field/Garden** is an dryland (unirrigated land) which is planted with seasonal or annual crops and separately from the yard around the house without shifting
3. **Unirrigated agricultural field /Shifting cultivation land** is dryland (unirrigated land) that usually is cultivated for seasonal crops and utilized only for one or two seasons, then it will be left when it is not fertile (shifting). Maybe, this land will be used again in a few years if it has been fertile.

4. **Lahan yang sementara tidak diusahakan** adalah lahan yang biasanya diusahakan tetapi untuk sementara (lebih dari 1 (satu) tahun tetapi kurang dari atau sama dengan 2 (dua) tahun) tidak diusahakan, termasuk lahan sawah yang tidak diusahakan selama lebih dari 2 (dua) tahun.
4. *Temporarily unused land is land that is regularly used but temporarily (more than a year but less or equal than two years) is unused, it includes wetland that is not cultivated more than two years.*
5. Data pokok tanaman pangan yang dikumpulkan adalah luas panen dan produktivitas (hasil per hektar). Produksi tanaman pangan merupakan hasil perkalian antara luas panen dengan produktivitas. Pengumpulan data luas panen dilakukan setiap bulan dengan pendekatan area kecamatan di seluruh wilayah Kabupaten Ogan Komering Ulu. Pengumpulan data produktivitas dilakukan melalui pengukuran langsung pada plot ubinan berukuran 2½ m x 2½ m. Pengumpulan data produktivitas dilakukan setiap subround (empat bulanan) pada waktu panen petani.
5. *The main food crops data collected consists of harvested area and productivity (yield per hectare). Food crops production is generated by harvested area multiplied by productivity. The harvested area data is collected every month using sub district area approach in all sub district in Kabupaten Ogan Komering Ulu. The productivity data collection is conducted by a direct measurement in 2½m x 2½m crop cutting plot. The productivity measurement is conducted in every subround (four monthly) at the time when farmers are harvesting their crops.*
6. Data produksi padi dan palawija yang disajikan adalah dalam kualitas: gabah kering giling (padi), pipilan kering (jagung), biji kering (kedelai dan kacang tanah), dan umbi basah (ubi kayu dan ubi jalar).
6. *Production of paddy and secondary crops data are presented in the form of: dry unhusked rice (paddy), dry loose maize (maize), dry shells crops (soybeans and peanuts), and fresh roots (cassava and sweet potatoes).*

7. **Tanaman sayuran dan buah-buahan semusim.**  
**Tanaman sayuran semusim** adalah tanaman sumber vitamin, garam mineral dan lain-lain yang dikonsumsi dari bagian tanaman yang berupa daun, bunga, buah, dan umbinya, yang berumur kurang dari satu tahun.  
**Tanaman buah-buahan semusim** adalah tanaman sumber vitamin, garam mineral, dan lain-lain yang dikonsumsi dari bagian tanaman yang berupa buah, berumur kurang dari satu tahun, tidak berbentuk pohon/rumpun tetapi menjalar dan berbatang lunak.
7. **Seasonal vegetable and fruit plants**  
**Seasonal vegetable plants** are plants which are the sources of vitamin, mineral salt, etc, consumed from the part of the plant in the form of leaf, flower, fruit, and root with the age of less than one year.  
**Seasonal fruit plants** are plants which are the sources of vitamin, mineral salt, etc, consumed from the part of the plant in the form of fruits. These plants are creeps with the age of less than one year.
8. **Tanaman buah-buahan dan sayuran tahunan**  
**Tanaman buah-buahan tahunan** adalah tanaman sumber vitamin, garam mineral, dan lain-lain yang dikonsumsi dari bagian tanaman yang berupa buah dan merupakan tanaman tahunan.  
**Tanaman sayuran tahunan** adalah tanaman sumber vitamin, garam mineral, dan lain-lain yang dikonsumsi dari bagian tanaman yang berupa daun dan atau buah yang berumur lebih dari satu tahun.
8. **Annual fruit and vegetable plants**  
**Annual fruit plants** are plants which are the sources of vitamin, contained mineral salt, etc, consumed from the part of plant in the form of fruit and more than one year of age.  
**Annual vegetable plants** are plants which are the sources of vitamin, contained mineral salt, etc, consumed from the part of the plant in the form of vegetable and more than one year of age.
9. **Tanaman biofarmaka** adalah tanaman yang bermanfaat untuk obat-obatan, kosmetik, dan kesehatan yang dikonsumsi atau digunakan dari bagian-bagian
9. **Medicinal plants** are plants which are useful for medicine. It is consumed from part of the plant such as leaf, flower, fruit, tuber, and root.

tanaman seperti daun, batang, buah, umbi (rimpang) ataupun akar.

10. **Tanaman hias** adalah tanaman yang mempunyai nilai keindahan baik bentuk, warna daun, tajuk maupun bunganya, sering digunakan untuk penghias pekarangan dan lain sebagainya.
10. **Ornamental plants** are plants which have a beauty value, either in shape, colour of leaf or crown of flower, and they are often used as a yard decorator.
11. **Luas panen tanaman hortikultura** adalah luas tanaman sayuran, buah-buahan, biofarmaka, dan tanaman hias yang diambil hasilnya/dipanen pada periode pelaporan.
11. **Harvested area of horticulture** is area which vegetable, fruit, medicinal and ornamental plant of crop harvested during the period of report.
12. **Luas panen untuk tanaman sayuran** adalah luas tanaman yang dipanen sekaligus/habis/dibongkar dan luas tanaman yang dipanen berkali-kali (lebih dari satu kali)/belum habis. **Tanaman yang dipanen sekaligus/ habis/dibongkar** adalah tanaman yang sehabis panen langsung dibongkar/dicabut, terdiri dari bawang merah, bawang putih, bawang daun, kentang, kol/kubis, kembang kol, petsai/sawi, wortel, lobak, dan kacang merah. **Tanaman yang dipanen berkali-kali (lebih dari satu kali)/belum habis** adalah tanaman yang pemanenannya lebih dari satu kali dan biasanya dibongkar apabila panen terakhir sudah tidak memadai lagi, terdiri dari : kacang
12. **Harvested area of vegetables** is area of entirely plant harvested/ demolished and plant harvested several times/undemolished. **Entirely plants harvested/ demolished** are plants usually harvested once and demolished to be substituted by other plants, consisting of: shallots, garlic, leeks, potato, cabbage, cauli flower, mustard green, carrots, chinese radish, and red kidney beans. **Plants harvested several times/ undemolished** are plants usually harvested more than once and demolished in the case that the last harvest was economically not profitable. They consist of : yard long beans, chili, small chili, mushroom, tomatoes, egg plant, french beans, cucumber, pumpkin/ chajota, swamp cabbage, spinach,

panjang, cabe besar, cabe rawit, jamur, tomat, terung, buncis, ketimun, labu siam, kangkung, bayam, melon, semangka, dan blewah.

*melon, watermelon, and blewah.*

13. Produksi hortikultura adalah hasil menurut bentuk produk dari setiap tanaman sayuran, buah-buahan, biofarmaka dan tanaman hias yang diambil berdasarkan luas yang dipanen/tanaman yang menghasilkan pada bulan/triwulan laporan.
14. Bentuk produksi perkebunan adalah; karet kering (karet), daun kering (teh dan tembakau), biji kering (kopi dan coklat), kulit kering (kayu manis dan kina), serat kering (rami), bunga kering (cengkeh), refined sugar (tebu dari perkebunan besar), gula mangkok (tebu dari perkebunan rakyat), ekivalen kopra (kopra), biji dan bunga (pala) serta minyak daun (sereh).
15. Data Statistik Kehutanan sebagian besar merupakan data sekunder yang bersumber dari Dinas Perkebunan dan Kehutanan Kabupaten Ogan Komering Ulu.
16. Kawasan hutan adalah wilayah tertentu yang berupa hutan, yang ditunjuk dan atau ditetapkan oleh pemerintah untuk dipertahankan keberadaannya sebagai hutan tetap. Hal ini untuk menjamin
13. *Horticulture production is the standard production quantity form of vegetable, fruit, medicinal and ornamental plant based on harvested area/the number of production plants reported monthly/quarterly.*
14. *Production of estates crops are follows: dry rubber (rubber); dry leaves (tea and tobacco); dry beans (cofee and cocoa); dry bark (cassiavera and cinchona); dry fibre (rosella); dry flowers/buds (cloves); refined sugar (sugar cane from estate); cup sugar (sugar cane from smallholders); copra (copra); seeds and buds (nutmeg); and leaf oil (citronella).*
15. *Most of forestry statistics are secondary data obtained from the Estate and Forestry Service of Ogan Komering Ulu Regency.*
16. *Forest Area is a specific territory of forest ecosystem determined and or decided by the government as a permanent forest. Such decision is important to maintain the size of forest area and to ensure*

kepastian hukum mengenai status kawasan hutan, letak batas dan luas suatu wilayah tertentu yang sudah ditunjuk menjadi kawasan hutan tetap.

*its legitimation and boundary demarcation of permanent forest.*

17. Hutan Lindung adalah kawasan hutan yang mempunyai fungsi pokok sebagai perlindungan sistem penyangga kehidupan untuk mengatur tata air, mencegah banjir, mengendalikan erosi, mencegah intrusi air laut, dan memelihara kesuburan tanah.

17. *Protection Forest is a forest area designated to serve life support system, maintain hydrological system, prevent of flood, erosion control, seawater intrusion, and maintain soil fertility.*

18. Hutan Produksi adalah kawasan hutan yang mempunyai fungsi pokok memproduksi hasil hutan. Hutan produksi terdiri dari Hutan Produksi Tetap (HP), Hutan Produksi Terbatas (HPT), dan Hutan Produksi yang dapat dikonversi.

18. *Production Forest is a forest area designated mainly to promote sustainable forest production. Production forest is classified as permanent production forest, limited production forest, and convertible production forest.*

19. Data populasi ternak bersumber dari Dinas Peternakan dan Perikanan Kabupaten Ogan Komering Ulu.

19. *Data of domestic livestock population are obtain from Animal Husbandry and Fishery Office of Ogan Komering Ulu Regency.*

20. Data statistik perikanan merupakan data sekunder yang bersumber dari Dinas Peternakan dan Perikanan Kabupaten Ogan Komering Ulu. Statistik perikanan dibedakan atas data Perikanan Tangkap dan Perikanan Budidaya. Perikanan Tangkap diklasifikasikan atas penangkapan ikan di laut dan penangkapan ikan di perairan umum. Perikanan

20. *Fishery Statistics are secondary data obtained from Animal Husbandry and Fishery Office of Ogan Komering Ulu Regency. Fishery statistics are categorized into capture fisheries and aquaculture. Capture fisheries are further classified into marine capture fisheries and inland open water capture fisheries. Aquaculture are further classified*



Budidaya diklasifikasikan atas jenis budidaya yaitu budidaya laut, tambak, kolam, karamba, jaring apung, dan sawah.

*into several types of culture: marine culture, brackish water pond, fresh water pond, cage, floating net, and fish breeding in paddy fields.*

21. Rumah Tangga Perikanan Tangkap adalah rumah tangga yang melakukan kegiatan penangkapan ikan/binatang air lainnya/tanaman air dengan tujuan sebagian/seluruh hasilnya untuk dijual.
21. *A capture fishery household is a household conducting activities in catching fishes/other aquatic animals/aquatic plants, for which the products are wholly or partly to be sold.*
22. Rumah Tangga Perikanan Budidaya adalah rumah tangga yang melakukan kegiatan budidaya ikan/binatang air lainnya/tanaman air dengan tujuan sebagian/seluruh hasilnya untuk dijual.
22. *An aquaculture fishery household is a household conducting activities in culturing fishes/other aquatic animals/aquatic plants, for which the products are wholly or partly to be sold. different types of parameters.*

**ULASAN**

**DESCRIPTION**

**Hortikultura**

Tanaman hortikultura dalam publikasi ini meliputi tanaman sayuran, buah-buahan, biofarmaka dan tanaman hias.

Pada tahun 2020 produksi terbesar tanaman sayuran adalah cabai besar 9.650 kuintal. Produksi terbesar tanaman buah-buahan adalah jeruk siam (61.918 kuintal). Laos adalah tanaman biofarmaka terbesar yaitu 4.500 kg. Sementara itu, tanaman hias tidak di produksi di Kabupaten Ogan Komering Ulu.

**Perkebunan**

Terdapat banyak jenis tanaman yang diusahakan oleh perkebunan rakyat, baik tanaman perkebunan berumur pendek seperti nilam maupun perkebunan berumur panjang seperti karet, kelapa, kopi, lada, kakao dan lainnya. Hanya saja yang terbesar adalah kopi dan karet, sementara kelapa sawit diusahakan oleh perkebunan besar. Pada tahun 2020 di Kabupaten Ogan Komering Ulu, produksi tanaman karet sebesar 71,04 ribu ton dan kopi sebesar 18,67 ribu ton. Selain itu untuk kepala sawit diproduksi sebesar 28,66 ribu ton.

**Tanaman Pangan**

Sub-Sektor tanaman pangan merupakan salah satu sub-sektor

**HORTICULTURE**

*Horticulture crops in this publication include vegetables, fruits, medicinal plants and ornamentals trees.*

*In 2020 the largest production of plant vegetable is big chili to 9.650 quintal. Largest production of fruit plant is orange (61.918 quintal). Galanga is a medicinal plant with the largest production that is as much as 4.500 kg. Meanwhile, the ornamental plants not produced in Ogan Komering Ulu Regency*

**Estate**

*There are many other plants are cultivated by smallholders, both shortlived crops such as patchouli and long-lived plantations such as rubber, coconut, coffee, pepper, cocoa and more. It's just a fairly prominent is the coffee and rubber, while oil palm plantations cultivated by large. In the year 2020 in Ogan Komering Ulu regency, the rubber production of 71,04 thousand tons and coffe is 18,67 thousand tons. In addition to oil palm heads produced at 28,66 thousand tons.*

**Food Crops**

*Food crop sub-sector is one of the sub-sector in the agriculture sector. Sub-*

pada sektor pertanian. Sub-sektor ini mencakup tanaman padi, jagung, ubi kayu, ubi jalar, kacang tanah, kacang hijau dan kacang kedelai.

Untuk jenis tanaman palawija mencakup jagung, kedelai, kacang tanah, kacang hijau, ubi kayu dan ubi jalar. Dari ke enam komoditas palawija tersebut, luas panen jagung paling tinggi yaitu sebesar 10.307 ha, ubi kayu 40 ha, kacang tanah sebesar 2 ha, ubi jalar sebesar 2 ha dan yang terkecil kacang hijau produksinya yaitu sebesar 1 ha.

## Peternakan

Populasi ternak dibagi menjadi dua kelompok, yaitu ternak besar dan ternak kecil. Populasi ternak besar terdiri dari sapi (termasuk sapi perah), kerbau dan kuda. Populasi ternak kecil terdiri dari domba, kambing, dan babi. Pada tahun 2020, jumlah ternak yang dipotong paling banyak adalah sapi jika dibandingkan dengan hewan ternak besar lainnya yaitu sebesar 2.793 ekor. Sedangkan untuk ternak kecil yang dipotong pada 2020, kambing yang paling banyak sebesar 5.760 ekor

*sector consists of rice, maize/corn, sweet potatoes, peanuts, mungbeans and soybeans.*

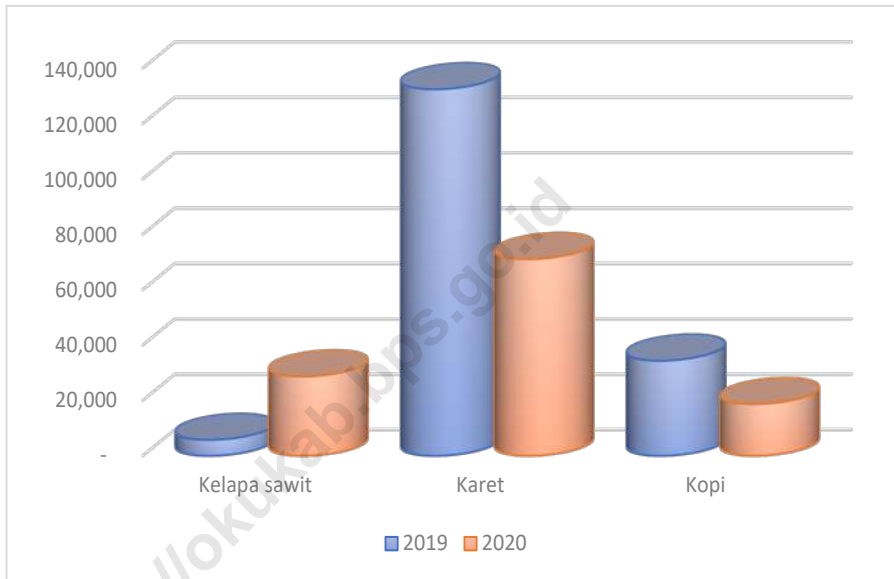
*For this type of secondary food crops include maize, soybeans, peanuts, mungbeans, cassava and sweet potatoes. Of the six commodity crops, the highest maize harvested area that is to 10.307 ha, cassava 40 ha, amounted 2 ha of peanut, sweet potato amounted to 2 ha and the smallest production which amounted to 1 ha of mungbeans.*

## Animal Husbandry

*Livestock population is divided into two groups, namely large and small livestock animals. Large livestock population consists of cattle (including dairy cattle), buffalo and horses. Small livestock population consists of sheep, goats and pigs. In 2020, the largest of large livestock slaughtered is the cattle when compared with other large animals that is equal to 2.793 tails. While for small cattle slaughtered in 2020, the most number of goats is 5.760 tails.*

**Gambar** 5.1  
**Figures**

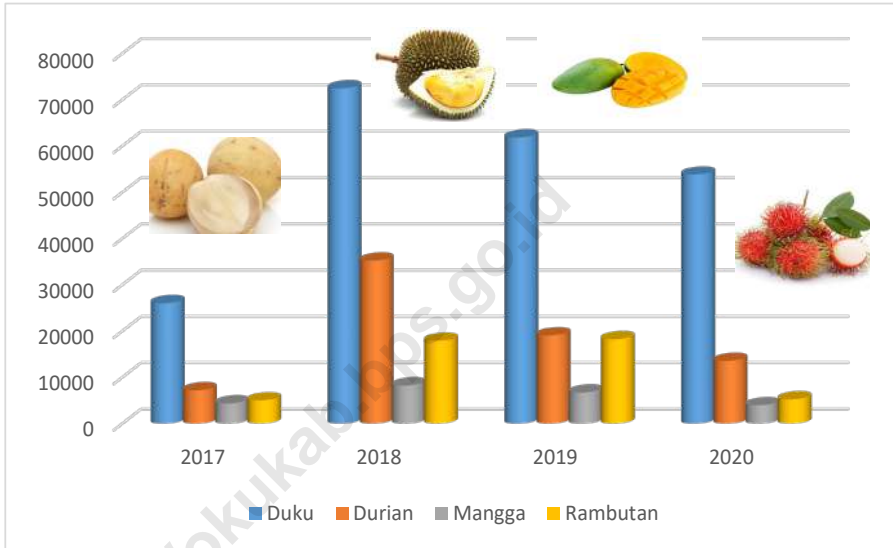
**Produksi Perkebunan Menurut Jenis Tanaman di Kabupaten Ogan Komering Ulu (ton), 2019 dan 2020**  
**Production of Estate by Type of Crops in Ogan Komering Ulu Regency (ton), 2019 and 2020**



Sumber/Source : Dinas Pertanian Kabupaten Ogan Komering Ulu/ Food Crops Agriculture Office of Ogan Komering Ulu

**Gambar** 5.2  
**Figures**

**Produksi Buah - Buah Tahunan Menurut Jenis Tanaman di Kabupaten Ogan Komering Ulu (ton), 2017 - 2020**  
**Production of Annual Fruits by Kind of Plant in Ogan Komering Ulu Regency (ton), 2017 - 2020**



Sumber/Source : BPS, Statistik Pertanian Hortikultura SPH/BPS-Statistics Indonesia, Agricultural Statistic for Horticulture SPH

**5.1 HORTIKULTURA  
HORTICULTURE**

**Tabel 5.1.1 Luas Panen Tanaman Sayuran Menurut Kecamatan dan Jenis Tanaman di Kabupaten Ogan Komering Ulu (ha), 2019 dan 2020**  
*Harvested Area of Vegetables by Subdistrict and Kind of Plant in Ogan Komering Ulu Regency (ha), 2019 and 2020*

Kecamatan Subdistrict	Bawang Merah Shallot		Cabai Besar Chili/Big Chili	
	2019	2020	2019	2020
(1)	(2)	(3)	(4)	(5)
1. Lengkiti	–	–	1	2
2. Sosoh Buay Rayap	14	23	31	42
3. Pengandonan	–	–	–	1
4. Semidang Aji	–	–	2	1
5. Ulu Ogan	–	–	–	–
6. Muara Jaya	–	–	1	–
7. Peninjauan	–	–	–	–
8. Lubuk Batang	4	8	4	3
9. Sinar Peninjauan	5	–	49	26
10. Kedaton Peninjauan Raya	3	–	18	12
11. Baturaja Timur	10	–	2	–
12. Lubuk Raja	–	1	5	2
13. Baturaja Barat	–	–	3	6
<b>Ogan Komering Ulu</b>	<b>36</b>	<b>32</b>	<b>116</b>	<b>95</b>

Lanjutan Tabel/*Continued Table* 5.1.1

Kecamatan Subdistrict	Cabai Rawit Chili/Cayenne Pepper		Kentang Potato	
	2019	2020	2019	2020
(1)	(6)	(7)	(8)	(9)
1. Lengkiti	2	1	–	–
2. Sosoh Buay Rayap	–	1	–	–
3. Pengandonan	–	–	–	–
4. Semidang Aji	9	1	–	–
5. Ulu Ogan	1	1	–	–
6. Muara Jaya	–	–	–	–
7. Peninjauan	–	–	–	–
8. Lubuk Batang	–	–	–	–
9. Sinar Peninjauan	2	2	–	–
10. Kedaton Peninjauan Raya	1	4	–	–
11. Baturaja Timur	–	–	–	–
12. Lubuk Raja	–	–	–	–
13. Baturaja Barat	1	1	–	–
<b>Ogan Komering Ulu</b>	<b>16</b>	<b>11</b>	<b>–</b>	<b>–</b>

Lanjutan Tabel/*Continued Table 5.1.1*

Kecamatan Subdistrict	Kubis Cabbage		Tomat Tomato	
	2019	2020	2019	2020
(1)	(10)	(11)	(12)	(13)
1. Lengkiti	–	–	–	1
2. Sosoh Buay Rayap	–	–	–	1
3. Pengandonan	–	–	–	–
4. Semidang Aji	–	–	–	–
5. Ulu Ogan	–	–	–	–
6. Muara Jaya	–	–	–	–
7. Peninjauan	–	–	–	–
8. Lubuk Batang	–	–	–	–
9. Sinar Peninjauan	–	–	–	–
10. Kedaton Peninjauan Raya	–	–	–	–
11. Baturaja Timur	–	–	1	3
12. Lubuk Raja	–	–	–	–
13. Baturaja Barat	–	–	–	–
<b>Ogan Komering Ulu</b>	–	–	<b>1</b>	<b>5</b>



Lanjutan Tabel/Continued Table 5.1.1

Kecamatan Subdistrict	Petsai Chinese Cabbage		Bawang Putih Garlic	
	2019	2020	2019	2020
(1)	(10)	(11)	(12)	(13)
1. Lengkiti	-	-	-	-
2. Sosoh Buay Rayap	-	-	-	-
3. Pengandonan	-	-	-	-
4. Semidang Aji	-	-	-	-
5. Ulu Ogan	-	-	-	-
6. Muara Jaya	-	-	-	-
7. Peninjauan	-	-	-	-
8. Lubuk Batang	-	-	-	-
9. Sinar Peninjauan	-	-	-	-
10. Kedaton Peninjauan Raya	-	-	-	-
11. Baturaja Timur	-	-	-	-
12. Lubuk Raja	-	-	-	-
13. Baturaja Barat	-	-	-	-
<b>Ogan Komering Ulu</b>	-	-	-	-

Catatan/Note: ...

Sumber/Source: BPS, Statistik Pertanian Hortikultura SPH/BPS-Statistics Indonesia, Agricultural Statistic for Horticulture SPH

**Tabel 5.1.2** **Produksi Tanaman Sayuran Menurut Kecamatan dan Jenis Tanaman di Kabupaten Ogan Komering Ulu (kuintal), 2019 dan 2020**  
***Production of Vegetables by Subdistrict and Kind of Plant in Ogan Komering Ulu Regency (quintal), 2019 and 2020***

Kecamatan Subdistrict	Bawang Merah Shallot		Cabai Besar Chili/Big Chili	
	2019	2020	2019	2020
(1)	(2)	(3)	(4)	(5)
1. Lengkiti	–	–	300	50
2. Sosoh Buay Rayap	1 120	1 840	3 100	4 250
3. Pengandonan	–	–	–	100
4. Semidang Aji	–	–	100	50
5. Ulu Ogan	–	–	–	–
6. Muara Jaya	–	–	150	–
7. Peninjauan	–	–	–	–
8. Lubuk Batang	320	640	350	150
9. Sinar Peninjauan	300	–	7 200	3 100
10. Kedaton Peninjauan Raya	240	–	900	600
11. Baturaja Timur	800	–	100	–
12. Lubuk Raja	–	80	700	400
13. Baturaja Barat	–	–	500	950
<b>Ogan Komering Ulu</b>	<b>2 780</b>	<b>2 560</b>	<b>13 400</b>	<b>9 650</b>

Lanjutan Tabel/*Continued Table* 5.1.2

Kecamatan Subdistrict	Cabai Rawit Chili/Cayenne Pepper		Kentang Potato	
	2019	2020	2019	2020
(1)	(6)	(7)	(8)	(9)
1. Lengkiti	840	60	–	–
2. Sosoh Buay Rayap	–	120	–	–
3. Pengandonan	–	–	–	–
4. Semidang Aji	780	60	–	–
5. Ulu Ogan	420	400	–	–
6. Muara Jaya	–	–	–	–
7. Peninjauan	–	–	–	–
8. Lubuk Batang	–	–	–	–
9. Sinar Peninjauan	540	120	–	–
10. Kedaton Peninjauan Raya	60	240	–	–
11. Baturaja Timur	–	–	–	–
12. Lubuk Raja	–	–	–	–
13. Baturaja Barat	360	180	–	–
<b>Ogan Komering Ulu</b>	<b>3 000</b>	<b>1 180</b>	–	–

Lanjutan Tabel/Continued Table 5.1.2

Kecamatan Subdistrict	Kubis Cabbage		Tomat Tomato	
	2019	2020	2019	2020
(1)	(10)	(11)	(12)	(13)
1. Lengkiti	–	–	–	70
2. Sosoh Buay Rayap	–	–	–	140
3. Pengandonan	–	–	–	–
4. Semidang Aji	–	–	–	–
5. Ulu Ogan	–	–	–	–
6. Muara Jaya	–	–	–	–
7. Peninjauan	–	–	–	–
8. Lubuk Batang	–	–	–	–
9. Sinar Peninjauan	–	–	–	–
10. Kedaton Peninjauan Raya	–	–	–	–
11. Baturaja Timur	–	–	70	210
12. Lubuk Raja	–	–	–	–
13. Baturaja Barat	–	–	–	–
<b>Ogan Komering Ulu</b>	–	–	<b>70</b>	<b>420</b>

Lanjutan Tabel/Continued Table 5.1.2

Kecamatan Subdistrict	Petsai Chinese Cabbage		Bawang Putih Garlic	
	2019	2020	2019	2020
(1)	(10)	(11)	(12)	(13)
1. Lengkiti	-	-	-	-
2. Sosoh Buay Rayap	-	-	-	-
3. Pengandonan	-	-	-	-
4. Semidang Aji	-	-	-	-
5. Ulu Ogan	-	-	-	-
6. Muara Jaya	-	-	-	-
7. Peninjauan	-	-	-	-
8. Lubuk Batang	-	-	-	-
9. Sinar Peninjauan	-	-	-	-
10. Kedaton Peninjauan Raya	-	-	-	-
11. Baturaja Timur	-	-	-	-
12. Lubuk Raja	-	-	-	-
13. Baturaja Barat	-	-	-	-
<b>Ogan Komering Ulu</b>	-	-	-	-

Catatan/Note: ...

Sumber/Source: BPS, Statistik Pertanian Hortikultura SPH/BPS-Statistics Indonesia, Agricultural Statistic for Horticulture SPH

**Tabel**  
**Table** 5.1.3

**Luas Panen Tanaman Sayuran dan Buah-buahan Semusim Menurut Jenis Tanaman di Kabupaten Ogan Komering Ulu (ha), 2017–2020**
*Harvested Area of Seasonal Vegetables and Fruits by Kind of Plant in Ogan Komering Ulu Regency (ha), 2017–2020*

Jenis Tanaman Kind of Plants	2017	2018	2019	2020
(1)	(2)	(3)	(4)	(5)
<b>Sayuran/Vegetables:</b>				
Bawang Daun/ Wlech Onion	–	–	1	–
Bawang Merah/ Shallot	10	32	36	32
Bawang Putih/ Garlic	–	–	–	–
Bayam/ Spinach	29	30	16	17
Buncis/ Green Bean	–	–	–	–
Cabai Besar/ Chili (Capsicum Annum)	159	204	116	95
Cabai Rawit/ Chili (Capsicum Frutescens)	16	16	16	11
Cabai/ Chili	175	220	132	106
Jamur/ Mushroom	1 175	1 300	90	–
Kacang Merah/ Red Bean	–	–	–	–
Kacang Panjang/ Yardlong Bean	37	31	22	21
Kangkung/ Kangkong	28	33	26	16
Kembang Kol/ Cauliflower	–	–	–	–
Kentang/ Potato	–	–	–	–
Ketimun/ Cucumber	9	7	6	3
Kubis/ Cabbage	–	–	–	–
Labu Siam/ Chayote	–	–	–	–
Lobak/ Radish	–	–	–	–
Paprika/ Bell Pepper	–	–	–	–
Petsai/ Chinese Cabbage	–	–	–	–

Lanjutan Tabel/*Continued Table* 5.1.3

Jenis Tanaman <i>Kind of Plants</i>	2017	2018	2019	2020
(1)	(2)	(3)	(4)	(5)
Terung/ Eggplant	21	22	32	14
Tomat/ Tomato	13	7	1	5
Wortel/ Carrot	–	–	–	–
<b>Buah–buah/Fruits:</b>				
Blewah/ Cantaloupe	5	1	2	–
Melon/ Melon	3	3	2	10
Semangka/ Watermelon	17	12	49	121
Stroberi/ Strawberry	–	–	–	–

Catatan/Note: ...

Sumber/Source: BPS, Statistik Pertanian Hortikultura SPH/BPS-Statistics Indonesia, *Agricultural Statistic for Horticulture SPH*

**Tabel**  
**Table** 5.1.4

**Produksi Tanaman Sayuran dan Buah-buahan Semusim Menurut Jenis Tanaman di Kabupaten Ogan Komering Uluering Ulu (kuintal), 2017–2020**  
**Production of Seasonal Vegetables and Fruits by Kind of Plant in Ogan Komering Ulu Regency (quintal), 2017–2020**

Jenis Tanaman Kind of Plants	2017	2018	2019	2020
(1)	(2)	(3)	(4)	(5)
<b>Sayuran/Vegetables:</b>				
Bawang Daun/ Wlech Onion	–	–	60	–
Bawang Merah/ Shallot	284	2 560	2 780	2 560
Bawang Putih/ Garlic	–	–	–	–
Bayam/ Spinach	561	620	360	340
Buncis/ Green Bean	–	–	–	–
Cabai Besar/ Chili (Capsicum Annum)	17 445	32 420	13 400	9 650
Cabai Rawit/ Chili (Capsicum Frutescens)	4 200	2 700	3 000	1 180
Cabai/ Chili	21 645	35 120	16 400	10 830
Jamur/ Mushroom	11 388	10 050	1 140	–
Kacang Merah/ Red Bean	–	–	–	–
Kacang Panjang/ Yardlong Bean	2 678	1 922	1 760	1 200
Kangkung/ Kangkong	3 202	3 004	2 800	1 500
Kembang Kol/ Cauliflower	–	–	–	–
Kentang/ Potato	–	–	–	–
Ketimun/ Cucumber	1 268	1 057	490	420
Kubis/ Cabbage	–	–	–	–
Labu Siam/ Chayote	–	–	–	–
Lobak/ Radish	–	–	–	–
Paprika/ Bell Pepper	–	–	–	–
Petsai/ Chinese Cabbage	–	–	–	–



Lanjutan Tabel/*Continued Table 5.1.3*

<b>Jenis Tanaman</b> <i>Kind of Plants</i>	<b>2017</b>	<b>2018</b>	<b>2019</b>	<b>2020</b>
(1)	(2)	(3)	(4)	(5)
Terung/ Eggplant	4 081	3 220	5 100	2 310
Tomat/ Tomato	1 440	840	70	420
Wortel/ Carrot	–	–	–	–
<b>Buah–buahan/Fruits:</b>				
Blewah/ Cantaloupe	401	100	200	–
Melon/ Melon	1 050	1 400	700	3 850
Semangka/ Watermelon	6 300	5 600	18 550	43 225
Stroberi/ Strawberry	–	–	–	–

Catatan/Note: ...

Sumber/Source: BPS, Statistik Pertanian Hortikultura SPH/BPS-Statistics Indonesia, Agricultural Statistic for Horticulture SPH

**Tabel**  
**Table** 5.1.5

**Luas Panen Tanaman Biofarmaka Menurut Kecamatan dan Jenis Tanaman di Kabupaten Ogan Komering Ulu (m<sup>2</sup>), 2019 dan 2020**  
**Harvested Area of Medicinal Plants by Subdistrict and Kind of Plant in Ogan Komering Ulu Regency (m<sup>2</sup>), 2019 and 2020**

Kecamatan Subdistrict	Jahe/Ginger		Laos/Lengkuas/Galanga	
	2019	2020	2019	2020
(1)	(2)	(3)	(4)	(5)
1. Lengkiti	–	–	–	–
2. Sosoh Buay Rayap	–	–	–	–
3. Pengandonan	–	–	–	–
4. Semidang Aji	–	–	700	–
5. Ulu Ogan	–	2 500	–	–
6. Muara Jaya	–	–	–	–
7. Peninjauan	–	–	–	–
8. Lubuk Batang	–	–	–	–
9. Sinar Peninjauan	–	–	–	–
10. Kedaton Peninjauan Raya	–	–	–	–
11. Baturaja Timur	–	–	–	–
12. Lubuk Raja	–	–	–	–
13. Baturaja Barat	–	–	–	–
<b>Ogan Komering Ulu</b>	–	<b>2 500</b>	<b>700</b>	–

Lanjutan Tabel/*Continued Table* 5.1.5

Kecamatan Subdistrict	Kencur/ <i>East Indian Galangal</i>		Kunyit/ <i>Turmeric</i>	
	2019	2020	2019	2020
(1)	(6)	(7)	(8)	(9)
1. Lengkiti	-	-	-	-
2. Sosoh Buay Rayap	-	-	-	-
3. Pengandonan	-	-	-	-
4. Semidang Aji	-	-	850	-
5. Ulu Ogan	-	-	-	-
6. Muara Jaya	-	-	-	-
7. Peninjauan	-	-	-	-
8. Lubuk Batang	-	-	-	-
9. Sinar Peninjauan	-	-	-	-
10. Kedaton Peninjauan Raya	-	-	-	-
11. Baturaja Timur	-	-	-	-
12. Lubuk Raja	-	-	-	-
13. Baturaja Barat	-	-	-	-
<b>Ogan Komering Ulu</b>	-	-	<b>850</b>	-

Catatan/*Note*: ...Sumber/*Source*: BPS, Statistik Pertanian Hortikultura SPH/*BPS-Statistics Indonesia, Agricultural Statistic for Horticulture SPH*

**Tabel**  
**Table** 5.1.6

**Produksi Tanaman Biofarmaka Menurut Kecamatan dan Jenis Tanaman di Kabupaten Ogan Komering Ulu (kg), 2019 and 2020**  
*Production of Medicinal Plants by Subdistrict and Kind of Plant in Ogan Komering Ulu Regency (kg), 2019 and 2020*

Kecamatan Subdistrict	Jahe/Ginger		Laos/Lengkuas/Galanga	
	2019	2020	2019	2020
(1)	(2)	(3)	(4)	(5)
1. Lengkiti	–	–	–	–
2. Sosoh Buay Rayap	–	–	–	–
3. Pengandonan	–	–	–	–
4. Semidang Aji	–	–	4 500	–
5. Ulu Ogan	–	1 500	–	–
6. Muara Jaya	–	–	–	–
7. Peninjauan	–	–	–	–
8. Lubuk Batang	–	–	–	–
9. Sinar Peninjauan	–	–	–	–
10. Kedaton Peninjauan Raya	–	–	–	–
11. Baturaja Timur	–	–	–	–
12. Lubuk Raja	–	–	–	–
13. Baturaja Barat	–	–	–	–
<b>Ogan Komering Ulu</b>	–	<b>1 500</b>	<b>4 500</b>	–

Lanjutan Tabel/*Continued Table* 5.1.6

Kecamatan Subdistrict	Kencur/ <i>East Indian Galangal</i>		Kunyit/ <i>Turmeric</i>	
	2019	2020	2019	2020
(1)	(6)	(7)	(8)	(9)
1. Lengkiti	–	–	–	–
2. Sosoh Buay Rayap	–	–	–	–
3. Pengandonan	–	–	–	–
4. Semidang Aji	–	–	2 700	–
5. Ulu Ogan	–	–	–	–
6. Muara Jaya	–	–	–	–
7. Peninjauan	–	–	–	–
8. Lubuk Batang	–	–	–	–
9. Sinar Peninjauan	–	–	–	–
10. Kedaton Peninjauan Raya	–	–	–	–
11. Baturaja Timur	–	–	–	–
12. Lubuk Raja	–	–	–	–
13. Baturaja Barat	–	–	–	–
<b>Ogan Komering Ulu</b>	–	–	<b>2 700</b>	–

Catatan/*Note*: ...Sumber/*Source*: BPS, Statistik Pertanian Hortikultura SPH/*BPS-Statistics Indonesia, Agricultural Statistic for Horticulture SPH*

**Tabel** 5.1.7 **Luas Panen Tanaman Biofarmaka Menurut Jenis Tanaman di Kabupaten Ogan Komering Ulu (m<sup>2</sup>), 2017–2020**  
**Harvested Area of Medicinal Plants by Kind of Plant in Ogan Komering Ulu Regency (m<sup>2</sup>), 2017–2020**

Jenis Tanaman Kind of Plants	2017	2018	2019	2020
(1)	(2)	(3)	(4)	(5)
Dlingo/Dringo/ Sweet Root/ Calamus	–	–	–	–
Jahe/ Ginger	–	–	–	2 500
Kapulaga/ Java Cardamon	–	–	–	–
Keji Beling/Kecibeling/ Strobilanthes crisper	–	–	–	–
Kencur/ East Indian Galangal	–	–	–	–
Kunyit/ Turmeric	–	–	850	–
Laos/Lengkuas/ Galanga	–	–	700	–
Lempuyang/ Zingiber Aromaticum	–	–	–	–
Lidah Buaya/ Oliviera	–	–	–	–
Mahkota Dewa/ God's Crown	–	–	–	–
Mengkudu/Pace/ Indian Mulberry	–	–	–	–
Sambiloto/ King of Bitter	–	–	–	–
Temuireng/ Black Turmeric	–	–	–	–
Temukunci/ Chinese Keys	–	–	–	–
Temulawak/ Java Turmeric	–	–	–	–

Catatan/Note: ...

Sumber/Source: BPS, Statistik Pertanian Hortikultura SPH/BPS-Statistics Indonesia, Agricultural Statistic for Horticulture SPH

**Tabel 5.1.8** **Produksi Tanaman Biofarmaka Menurut Jenis Tanaman di Kabupaten Ogan Komering Ulu (kg), 2017–2020**  
**Production of Medicinal Plants by Kind of Plant in Ogan Komering Ulu Regency (kg), 2017–2020**

Jenis Tanaman Kind of Plants	2017	2018	2019	2020
(1)	(2)	(3)	(4)	(5)
Dlingo/Dringo/ Sweet Root/ Calamus	–	–	–	–
Jahe/ Ginger	–	–	–	1 500
Kapulaga/ Java Cardamon	–	–	–	–
Keji Beling/Kecibeling/ Strobilanthes crispa	–	–	–	–
Kencur/ East Indian Galangal	–	–	–	–
Kunyit/ Turmeric	–	–	2 700	–
Laos/Lengkuas/ Galanga	–	–	4 500	–
Lempuyang/ Zingiber Aromaticum	–	–	–	–
Lidah Buaya/ Oliviera	–	–	–	–
Mahkota Dewa/ God's Crown	–	–	–	–
Mengkudu/Pace/ Indian Mulberry	–	–	–	–
Sambiloto/ King of Bitter	–	–	–	–
Temuireng/ Black Turmeric	–	–	–	–
Temukunci/ Chinese Keys	–	–	–	–
Temulawak/ Java Turmeric	–	–	–	–

Catatan/Note: ...

Sumber/Source: BPS, Statistik Pertanian Hortikultura SPH/BPS-Statistics Indonesia, Agricultural Statistic for Horticulture SPH

**Tabel**  
**Table** 5.1.9

**Luas Panen Tanaman Hias Menurut Kecamatan dan Jenis Tanaman di Kabupaten Ogan Komering Ulu (m<sup>2</sup>), 2019 and 2020**  
**Harvested Area of Ornamental Plants by Subdistrict and Kind of Plant in Ogan Komering Ulu Regency (m<sup>2</sup>), 2019 and 2020**

Kecamatan Subdistrict	Anggrek/Orchid		Krisan/Chrysantemum	
	2019	2020	2019	2020
(1)	(2)	(3)	(4)	(5)
1. Lengkiti	–	–	–	–
2. Sosoh Buay Rayap	–	–	–	–
3. Pengandonan	–	–	–	–
4. Semidang Aji	–	–	–	–
5. Ulu Ogan	–	–	–	–
6. Muara Jaya	–	–	–	–
7. Peninjauan	–	–	–	–
8. Lubuk Batang	–	–	–	–
9. Sinar Peninjauan	–	–	–	–
10. Kedaton Peninjauan Raya	–	–	–	–
11. Baturaja Timur	–	–	–	–
12. Lubuk Raja	–	–	–	–
13. Baturaja Barat	–	–	–	–
<b>Ogan Komering Ulu</b>	–	–	–	–



Lanjutan Tabel/*Continued Table* 5.1.9

Kecamatan <i>Subdistrict</i>	Mawar/Rose		Sedap Malam/Tuberose	
	2019	2020	2019	2020
(1)	(6)	(7)	(8)	(9)
1. Lengkiti	-	-	-	-
2. Sosoh Buay Rayap	-	-	-	-
3. Pengandonan	-	-	-	-
4. Semidang Aji	-	-	-	-
5. Ulu Ogan	-	-	-	-
6. Muara Jaya	-	-	-	-
7. Peninjauan	-	-	-	-
8. Lubuk Batang	-	-	-	-
9. Sinar Peninjauan	-	-	-	-
10. Kedaton Peninjauan Raya	-	-	-	-
11. Baturaja Timur	-	-	-	-
12. Lubuk Raja	-	-	-	-
13. Baturaja Barat	-	-	-	-
<b>Ogan Komering Ulu</b>	-	-	-	-

Catatan/*Note*: ...Sumber/*Source*: BPS, Statistik Pertanian Hortikultura SPH/BPS-Statistics Indonesia, *Agricultural Statistik for Horticulture SPH*

**Tabel**  
**Table** 5.1.10

**Produksi Tanaman Hias Menurut Kecamatan dan Jenis Tanaman di Kabupaten Ogan Komering Ulu (tangkai), 2019 and 2020**  
*Production of Ornamental Plants by Subdistrict and Kind of Plant in Ogan Komering Ulu Regency (stalks), 2019 and 2020*

Kecamatan Subdistrict	Anggrek/ <i>Orchid</i>		Krisan/ <i>Chrysantemum</i>	
	2019	2020	2019	2020
(1)	(2)	(3)	(4)	(5)
1. Lengkiti	–	–	–	–
2. Sosoh Buay Rayap	–	–	–	–
3. Pengandonan	–	–	–	–
4. Semidang Aji	–	–	–	–
5. Ulu Ogan	–	–	–	–
6. Muara Jaya	–	–	–	–
7. Peninjauan	–	–	–	–
8. Lubuk Batang	–	–	–	–
9. Sinar Peninjauan	–	–	–	–
10. Kedaton Peninjauan Raya	–	–	–	–
11. Baturaja Timur	–	–	–	–
12. Lubuk Raja	–	–	–	–
13. Baturaja Barat	–	–	–	–
<b>Ogan Komering Ulu</b>	–	–	–	–

Lanjutan Tabel/*Continued Table* 5.1.10

Kecamatan Subdistrict	Mawar/Rose		Sedap Malam/Tuberose	
	2019	2020	2019	2020
(1)	(6)	(7)	(8)	(9)
1. Lengkiti	-	-	-	-
2. Sosoh Buay Rayap	-	-	-	-
3. Pengandonan	-	-	-	-
4. Semidang Aji	-	-	-	-
5. Ulu Ogan	-	-	-	-
6. Muara Jaya	-	-	-	-
7. Peninjauan	-	-	-	-
8. Lubuk Batang	-	-	-	-
9. Sinar Peninjauan	-	-	-	-
10. Kedaton Peninjauan Raya	-	-	-	-
11. Baturaja Timur	-	-	-	-
12. Lubuk Raja	-	-	-	-
13. Baturaja Barat	-	-	-	-
<b>Ogan Komering Ulu</b>	-	-	-	-

Catatan/Note: ...

Sumber/Source: BPS, Statistik Pertanian Hortikultura SPH/BPS-Statistics Indonesia, Agricultural Statistik for Horticulture SPH

**Tabel** 5.1.11 **Luas Panen Tanaman Hias Menurut Jenis Tanaman di Kabupaten Ogan Komering Ulu (m<sup>2</sup>), 2017–2020**  
**Table** 5.1.11 **Harvested Area of Ornamental Plants by Kind of Plant in Ogan Komering Ulu Regency (m<sup>2</sup>), 2017–2020**

Jenis Tanaman Kind of Plants	2017	2018	2019	2020
(1)	(2)	(3)	(4)	(5)
Adenium (Kamboja Jepang)/ Adenium obesum	–	–	–	–
Aglaonema/ Chinese evergreens	–	–	–	–
Anggrek/ Orchid	–	–	–	–
Anthurium Bunga/ Flamingo Lily Flower	–	–	–	–
Anthurium Daun/ Laceleaf	–	–	–	–
Anyelir/ Carnation	–	–	–	–
Caladium/ Heart of Jesus	–	–	–	–
Cordyline/ Cordyline	–	–	–	–
Diffenbachia/ Dumb canes	–	–	–	–
Dracaena/ Dracaena	–	–	–	–
Euphorbia/ Spurges	–	–	–	–
Gladiol/ Gladiol	–	–	–	–
Herbras/ Gerbera	–	–	–	–
Krisan/ Chrysantemum	–	–	–	–
Mawar/ Rose	–	–	–	–
Melati/ Jasmine	–	–	–	–
Monstera/ Swiss cheese plant	–	–	–	–
Pakis/ Fern	–	–	–	–

Lanjutan Tabel/*Continued Table* 5.1.11

<b>Jenis Tanaman</b> <i>Kind of Plants</i>	<b>2017</b>	<b>2018</b>	<b>2019</b>	<b>2020</b>
(1)	(2)	(3)	(4)	(5)
Pedang-pedangan/ Sansevieria	–	–	–	–
Pisang-pisangan/ Heliconia	–	–	–	–
Philodendron/ Philodendron	–	–	–	–
Sedap Malam/ Tuberose	–	–	–	–
Soka/ Ixora	–	–	–	–
Anyelir/ Carnation	–	–	–	–

Catatan/Note: ...

Sumber/Source: BPS, Statistik Pertanian Hortikultura SPH/BPS-Statistics Indonesia, Agricultural Statistik for Horticulture SPH

**Tabel**  
**Table** 5.1.12

**Produksi Tanaman Hias Menurut Jenis Tanaman di  
Kabupaten Ogan Komering Ulu (tangkai), 2017–2020**  
*Production of Ornamental Plants by Kind of Plant in Ogan  
Komering Ulu Regency (stalks), 2017–2020*

<b>Jenis Tanaman</b> <i>Kind of Plants</i>	<b>2017</b>	<b>2018</b>	<b>2019</b>	<b>2020</b>
(1)	(2)	(3)	(4)	(5)
Adenium (Kamboja Jepang)/ Adenium obesum	–	–	–	–
Aglaonema/ Chinese evergreens	–	–	–	–
Anggrek/ Orchid	–	–	–	–
Anthurium Bunga/ Flamingo Lily Flower	–	–	–	–
Anthurium Daun/ Laceleaf	–	–	–	–
Anyelir/ Carnation	–	–	–	–
Caladium/ Heart of Jesus	–	–	–	–
Cordyline/ Cordyline	–	–	–	–
Diffenbachia/ Dumb canes	–	–	–	–
Dracaena/ Dracaena	–	–	–	–
Euphorbia/ Spurges	–	–	–	–
Gladiol/ Gladiol	–	–	–	–
Herbras/ Gerbera	–	–	–	–
Krisan/ Chrysantemum	–	–	–	–
Mawar/ Rose	–	–	–	–
Melati/ Jasmine	–	–	–	–
Monstera/ Swiss cheese plant	–	–	–	–
Pakis/ Fern	–	–	–	–

Lanjutan Tabel/*Continued Table* 5.1.12

<b>Jenis Tanaman</b> <i>Kind of Plants</i>	<b>2017</b>	<b>2018</b>	<b>2019</b>	<b>2020</b>
(1)	(2)	(3)	(4)	(5)
Pedang-pedangan/ Sansevieria	–	–	–	–
Pisang–pisangan/ Heliconia	–	–	–	–
Philodendron/ Philodendron	–	–	–	–
Sedap Malam/ Tuberose	–	–	–	–
Soka/ Ixora	–	–	–	–
Anyelir/ Carnation	–	–	–	–

Catatan/Note: ...

Sumber/Source: BPS, Statistik Pertanian Hortikultura SPH/BPS-Statistics Indonesia, Agricultural Statistik for Horticulture SPH

**Tabel**  
**Table** 5.1.13

**Produksi Buah-buahan Menurut Kecamatan dan Jenis  
Tanaman di Kabupaten Ogan Komering Ulu (kuintal),  
2019 and 2020**  
*Production of Fruits by Subdistrict and Kind of Plant in Ogan  
Komering Ulu Regency (kuintal), 2019 and 2020*

Kecamatan Subdistrict	Mangga/Mango		Durian/Durian	
	2019	2020	2019	2020
(1)	(2)	(3)	(4)	(5)
1. Lengkiti	724	740	6 886	6 882
2. Sosoh Buay Rayap	1 905	541	2 552	2 516
3. Pengandonan	255	180	1 985	925
4. Semidang Aji	–	–	–	282
5. Ulu Ogan	119	100	1 056	656
6. Muara Jaya	31	27	1 029	1 000
7. Peninjauan	3	100	3 000	400
8. Lubuk Batang	191	98	147	–
9. Sinar Peninjauan	165	90	20	40
10. Kedaton Peninjauan Raya	84	130	172	86
11. Baturaja Timur	2 012	1 578	1 200	350
12. Lubuk Raja	526	–	239	35
13. Baturaja Barat	733	391	789	383
<b>Ogan Komering Ulu</b>	<b>6 748</b>	<b>3 975</b>	<b>19 075</b>	<b>13 555</b>



Lanjutan Tabel/*Continued Table* 5.1.13

Kecamatan Subdistrict	Jeruk Siam/Orange/Tangerine		Pisang/Banana	
	2019	2020	2019	2020
(1)	(6)	(7)	(8)	(9)
1. Lengkiti	802	952	8 000	7 647
2. Sosoh Buay Rayap	48 180	35 556	1 510	669
3. Pengandonan	1 189	476	495	305
4. Semidang Aji	–	–	80	6
5. Ulu Ogan	4	4	42	44
6. Muara Jaya	307	280	15	15
7. Peninjauan	8 862	7 770	527	208
8. Lubuk Batang	7 469	8 917	175	70
9. Sinar Peninjauan	–	–	1 181	81
10. Kedaton Peninjauan Raya	2 425	2 696	23	–
11. Baturaja Timur	2 509	3 190	7 103	5 720
12. Lubuk Raja	808	777	1 563	1 522
13. Baturaja Barat	2 966	2 300	899	382
<b>Ogan Komering Ulu</b>	<b>75 521</b>	<b>61 918</b>	<b>21 613</b>	<b>16 669</b>

Lanjutan Tabel/*Continued Table* 5.1.13

Kecamatan Subdistrict	Pepaya/Papaya		Salak/Snakefruit	
	2019	2020	2019	2020
(1)	(10)	(11)	(12)	(13)
1. Lengkiti	–	–	–	–
2. Sosoh Buay Rayap	6 114	7 330	5	4
3. Pengandonan	–	–	–	–
4. Semidang Aji	–	81	–	–
5. Ulu Ogan	168	168	8	8
6. Muara Jaya	37	49	–	–
7. Peninjauan	94	–	–	–
8. Lubuk Batang	332	141	–	–
9. Sinar Peninjauan	386	243	25	36
10. Kedaton Peninjauan Raya	101	108	–	–
11. Baturaja Timur	5 495	5 085	618	273
12. Lubuk Raja	3 173	2 884	80	25
13. Baturaja Barat	133	93	2	1
<b>Ogan Komering Ulu</b>	<b>16 033</b>	<b>16 162</b>	<b>738</b>	<b>738</b>

Catatan/Note: ...

Sumber/Source: BPS, Statistik Pertanian Hortikultura SPH/BPS-Statistics Indonesia, Agricultural Statistik for Horticulture SPH

**Tabel**  
**Table** 5.1.14

**Produksi Buah–Buahan dan Sayuran Tahunan Menurut Jenis Tanaman di Kabupaten Ogan Komering Ulu (ton), 2017–2020**  
*Production of Annual Fruits and Vegetables by Kind of Plant in Ogan Komering Ulu Regency (ton), 2017–2020*

Jenis Tanaman <i>Kind of Plants</i>	2017	2018	2019	2020
(1)	(2)	(3)	(4)	(5)
<b>Buah–Buahan/ Fruits:</b>				
Alpukat/ Avocado	310	526	703	618
Anggur/ Grape	–	2	–	–
Apel/ Apple	–	–	–	–
Belimbing/ Star Fruit	668	623	553	511
Duku/Langsat/Kokosan/ Duku	26 045	72 488	61 884	53 838
Durian/ Durian	7 193	35 238	19 075	13 555
Jambu Air/ Rose Apple	2 651	2 697	3 468	3 385
Jambu Biji/ Guava	5 361	8 298	7 468	4 509
Jeruk Besar/ Pomelo	964	1 203	962	759
Jeruk Siam/Keprok/ Tangerine/Orange	93 086	104 152	75 521	61 918
Jeruk/ Orange ( Tangerine + Pomelo )	94 050	105 355	76 483	62 677
Mangga/ Mango	4 364	8 251	6 748	3 975
Manggis/ Mangosteen	255	887	817	500
Markisa/ Marquisa	48	115	107	43
Nangka/Cempedak/ Jack Fruit	10 984	10 597	8 974	5 023
Nenas/ Pineapple	3 342	3 588	1 615	897
Pepaya/ Papaya	31 869	18 724	16 033	16 162
Pisang/ Banana	27 529	24 974	21 613	16 669

Lanjutan Tabel/*Continued Table* 5.1.12

<b>Jenis Tanaman</b> <i>Kind of Plants</i>	<b>2017</b>	<b>2018</b>	<b>2019</b>	<b>2020</b>
(1)	(2)	(3)	(4)	(5)
Rambutan/ Rambutan	5 033	17 914	18 271	5 280
Salak/ Salacca	764	794	738	347
Sawo/Sapodilla/ Star Apple	1 372	1 287	1 366	1 086
Sirsak/ Soursop	1 646	1 578	1 351	912
Sukun/ Bread Fruit	1 982	1 998	2 153	1 812
<b>Sayuran/ Vegetables</b>				
Jengkol/ Jengkol	3 702	4 615	5 081	2 097
Melinjo/ Melinjo	5 431	5 229	4 215	3 367
<b>Petai/ Twisted Cluster Bean</b>	3 193	2 722	3 327	2 640

Catatan/Note: ...

Sumber/Source: BPS, Statistik Pertanian Hortikultura SPH-TH/BPS-Statistics Indonesia, *Agricultural Statistik for Horticulture SPH-TH*

## 5.2 PERKEBUNAN

### ESTATE CROPS

**Tabel 5.2.1** Luas Areal Tanaman Perkebunan Menurut Kecamatan dan Jenis Tanaman di Kabupaten Ogan Komering Ulu (ha), 2019 dan 2020  
*Planted Area of Estate Crops by Subdistrict and Type of Crops in Ogan Komering Ulu Regency (ha), 2019 and 2020*

Kecamatan Subdistrict	Kelapa Sawit/Oil Palm		Kelapa/Coconut	
	2019	2020	2019	2020
(1)	(2)	(3)	(4)	(5)
1. Lengkiti	330,00	375,00	30,00	30,00
2. Sosoh Buay Rayap	50,00	190,00	120,00	123,00
3. Pengandonan	–	–	40,00	39,50
4. Semidang Aji	–	–	210,00	143,00
5. Ulu Ogan	–	–	380,00	378,00
6. Muara Jaya	–	–	30,00	29,00
7. Peninjauan	650,00	695,00	90,00	90,00
8. Lubuk Batang	690,00	485,00	40,00	36,00
9. Sinar Peninjauan	20,00	24,00	20,00	18,50
10. Kedaton Peninjauan Raya	50,00	50,00	100,00	92,00
11. Baturaja Timur	–	–	20,00	21,00
12. Lubuk Raja	–	1,00	20,00	21,00
13. Baturaja Barat	470,00	465,00	40,00	36,00
<b>Ogan Komering Ulu</b>	<b>2 250,00</b>	<b>2 280,00</b>	<b>1 130,00</b>	<b>1 057,00</b>

Lanjutan Tabel/*Continued Table* 5.2.1

Kecamatan Subdistrict	Karet/Rubber		Kopi/Coffee	
	2019	2020	2019	2020
(1)	(6)	(7)	(8)	(9)
1. Lengkiti	9 820,00	9 868,00	4 970,00	4 969,00
2. Sosoh Buay Rayap	5 360,00	5 530,00	1 180,00	983,00
3. Pengandonan	2 840,00	2 825,00	5 110,00	5 150,00
4. Semidang Aji	4 790,00	4 769,00	7 430,00	7 400,00
5. Ulu Ogan	660,00	635,00	1 270,00	1 290,00
6. Muara Jaya	840,00	837,00	1 650,00	7 400,00
7. Peninjauan	7 100,00	7 146,00	50,00	50,00
8. Lubuk Batang	12 060,00	12 059,00	240,00	242,00
9. Sinar Peninjauan	9 250,00	9 345,00	–	0,00
10. Kedaton Peninjauan Raya	3 590,00	3 693,00	20,00	22,00
11. Baturaja Timur	2 260,00	2 305,00	–	2,50
12. Lubuk Raja	11 250,00	11 325,00	–	0,00
13. Baturaja Barat	2 230,00	2 134,00	180,00	176,00
<b>Ogan Komering Ulu</b>	<b>72 010,00</b>	<b>72 010,00</b>	<b>22 100,00</b>	<b>21 983,50</b>

Lanjutan Tabel/*Continued Table* 5.2.1

Kecamatan Subdistrict	Kakao/Cocoa		Tebu/Sugar cane	
	2019	2020	2019	2020
(1)	(10)	(11)	(12)	(13)
1. Lengkiti	10,00	11,50	–	–
2. Sosoh Buay Rayap	60,00	54,00	–	–
3. Pengandonan	10,00	7,00	–	–
4. Semidang Aji	–	–	–	–
5. Ulu Ogan	–	1,00	–	–
6. Muara Jaya	–	–	–	–
7. Peninjauan	–	–	–	–
8. Lubuk Batang	–	–	–	–
9. Sinar Peninjauan	–	–	–	–
10. Kedaton Peninjauan Raya	–	–	–	–
11. Baturaja Timur	–	3,50	–	–
12. Lubuk Raja	–	–	–	–
13. Baturaja Barat	20,00	15,00	–	–
<b>Ogan Komering Ulu</b>	<b>100,00</b>	<b>92,00</b>	–	–

Lanjutan Tabel/Continued Table 5.2.1

Kecamatan Subdistrict	Teh/Tea		Tembakau/Tobacco	
	2019	2020	2019	2020
(1)	(14)	(15)	(16)	(17)
1. Lengkiti	-	-	-	-
2. Sosoh Buay Rayap	-	-	-	-
3. Pengandonan	-	-	-	-
4. Semidang Aji	-	-	-	-
5. Ulu Ogan	-	-	-	-
6. Muara Jaya	-	-	-	-
7. Peninjauan	-	-	-	-
8. Lubuk Batang	-	-	-	-
9. Sinar Peninjauan	-	-	-	-
10. Kedaton Peninjauan Raya	-	-	-	-
11. Baturaja Timur	-	-	-	-
12. Lubuk Raja	-	-	-	-
13. Baturaja Barat	-	-	-	-
<b>Ogan Komering Ulu</b>	-	-	-	-

Catatan/Note:

Sumber/Source: Dinas Pertanian Kabupaten Ogan Komering Ulu/ Food Crops Agriculture Office of Ogan Komering Ulu



**Tabel**  
**Table** 5.2.2**Produksi Perkebunan Menurut Kecamatan dan Jenis Tanaman di Kabupaten Ogan Komering Ulu (ton), 2019 dan 2020*****Production of Estate by Subdistrict and Type of Crops in Ogan Komering Ulu Regency (ton), 2019 and 2020***

Kecamatan Subdistrict	Kelapa Sawit/Oil Palm		Kelapa/Coconut	
	2019	2020	2019	2020
(1)	(2)	(3)	(4)	(5)
1. Lengkiti	3 200	6 600	10	9
2. Sosoh Buay Rayap	50	2 856	300	41
3. Pengandonan	–	–	100	14
4. Semidang Aji	–	–	260	18
5. Ulu Ogan	–	–	600	82
6. Muara Jaya	–	–	20	3
7. Peninjauan	590	2 520	180	21
8. Lubuk Batang	460	4 080	20	3
9. Sinar Peninjauan	50	384	40	5
10. Kedaton Peninjauan Raya	110	1 080	210	29
11. Baturaja Timur	–	–	–	5
12. Lubuk Raja	–	1	60	8
13. Baturaja Barat	1 250	11 136	10	11
<b>Ogan Komering Ulu</b>	<b>5 720</b>	<b>28 657</b>	<b>1 800</b>	<b>249</b>

Lanjutan Tabel/Continued Table 5.2.2

Kecamatan Subdistrict	Karet/Rubber		Kopi/Coffee	
	2019	2020	2019	2020
(1)	(6)	(7)	(8)	(9)
1. Lengkiti	13 110	7 541	9 160	3 626
2. Sosoh Buay Rayap	7 950	4 422	1 400	297
3. Pengandonan	8 100	4 208	7 280	4 521
4. Semidang Aji	7 110	4 257	12 640	7 755
5. Ulu Ogan	780	429	1 520	979
6. Muara Jaya	1 750	936	1 890	1 219
7. Peninjauan	14 040	7 384	50	28
8. Lubuk Batang	24 410	12 596	170	99
9. Sinar Peninjauan	14 980	8 060	–	–
10. Kedaton Peninjauan Raya	5 420	2 828	20	12
11. Baturaja Timur	3 930	2 219	–	1
12. Lubuk Raja	27 920	14 545	–	–
13. Baturaja Barat	2 890	1 617	210	132
<b>Ogan Komering Ulu</b>	<b>132 380</b>	<b>71 042</b>	<b>34 350</b>	<b>18 671</b>

Lanjutan Tabel/*Continued Table* 5.2.2

Kecamatan Subdistrict	Kakao/Cocoa		Tebu/Sugar cane	
	2019	2020	2019	2020
(1)	(10)	(11)	(12)	(13)
1. Lengkiti	10	7	–	–
2. Sosoh Buay Rayap	30	–	–	–
3. Pengandonan	–	3	–	–
4. Semidang Aji	–	–	–	–
5. Ulu Ogan	–	1	–	–
6. Muara Jaya	–	–	–	–
7. Peninjauan	–	–	–	–
8. Lubuk Batang	–	–	–	–
9. Sinar Peninjauan	–	17	–	–
10. Kedaton Peninjauan Raya	–	–	–	–
11. Baturaja Timur	–	3	–	–
12. Lubuk Raja	–	–	–	–
13. Baturaja Barat	20	7	–	–
<b>Ogan Komering Ulu</b>	<b>60</b>	<b>38</b>	–	–

Lanjutan Tabel/*Continued Table* 5.2.2

Kecamatan Subdistrict	Teh/Tea		Tembakau/Tobacco	
	2019	2020	2019	2020
(1)	(14)	(15)	(16)	(17)
1. Lengkiti	-	-	-	-
2. Sosoh Buay Rayap	-	-	-	-
3. Pengandonan	-	-	-	-
4. Semidang Aji	-	-	-	-
5. Ulu Ogan	-	-	-	-
6. Muara Jaya	-	-	-	-
7. Peninjauan	-	-	-	-
8. Lubuk Batang	-	-	-	-
9. Sinar Peninjauan	-	-	-	-
10. Kedaton Peninjauan Raya	-	-	-	-
11. Baturaja Timur	-	-	-	-
12. Lubuk Raja	-	-	-	-
13. Baturaja Barat	-	-	-	-
<b>Ogan Komering Ulu</b>	-	-	-	-

Catatan/Note:

Sumber/Source: Dinas Pertanian Kabupaten Ogan Komering Ulu/ *Food Crops Agriculture Office of Ogan Komering Ulu*

### 5.3 TANAMAN PANGAN FOOD CROPS

**Tabel** 5.3.1 **Luas Lahan Sawah Menurut Kecamatan dan jenis Pengairan di Kabupaten Ogan Komering Ulu (hektar), 2020**  
*Area of Wetland by Subdistrict and Type of Irrigation in Ogan Komering Ulu Regency (hectar), 2020*

Kecamatan Subdistrict	Irigasi Irrigation	Non Irigasi Non Irrigation	Jumlah Total
(1)	(2)	(3)	(4)
1. Lengkiti	–	100	100
2. Sosoh Buay Rayap	–	39	39
3. Pengandonan	815	337	1 152
4. Semidang Aji	900	125	1 025
5. Ulu Ogan	1 068	15	1 083
6. Muara Jaya	461	190	651
7. Peninjauan	–	150	150
8. Lubuk Batang	–	200	200
9. Sinar Peninjauan	–	940	940
10. Kedaton Peninjauan Raya	–	2 140	2 140
11. Baturaja Timur	–	140	140
12. Lubuk Raja	–	150	150
13. Baturaja Barat	–	25	25
<b>Ogan Komering Ulu</b>	<b>3 244</b>	<b>4 551</b>	<b>7 795</b>

Catatan/Note:

Sumber/Source: Dinas Pertanian Kabupaten Ogan Komering Ulu/ Food Crops Agriculture Office of Ogan Komering Ulu

**Tabel 5.3.2** Luas Lahan Tegal / Kebun, Ladang / Huma, dan lahan yang sementara tidak diusahakan Menurut Kecamatan di Kabupaten Ogan Komering Ulu (hektar), 2020  
*Area of Dry field/garden, sifting cultivation, land and temporarily and unused land by Subdistrict in Ogan Komering Ulu Regency (hectar), 2020*

Kecamatan Subdistrict	Tegal/Kebun Dry field/garden	Ladang/huma Sifting cultivation	Sementara tidak diusahakan Temporarily unused
(1)	(2)	(3)	(4)
1. Lengkiti	5 890	5 191	10 729
2. Sosoh Buay Rayap	3 138	5 875	3 376
3. Pengandonan	1 689	430	–
4. Semidang Aji	–	1 170	12 212
5. Ulu Ogan	800	418	–
6. Muara Jaya	972	318	–
7. Peninjauan	1 170	252	615
8. Lubuk Batang	3 250	80	85
9. Sinar Peninjauan	50	17	15
10. Kedaton Peninjauan Raya	2 185	308	3 679
11. Baturaja Timur	635	456	–
12. Lubuk Raja	7 102	2 359	–
13. Baturaja Barat	893	226	–
<b>Ogan Komering Ulu</b>	<b>27 774</b>	<b>17 100</b>	<b>30 711</b>

Catatan/Note:

Sumber/Source: Dinas Pertanian Kabupaten Ogan Komering Ulu/ Food Crops Agriculture Office of Ogan Komering Ulu

**Tabel**  
**Table** 5.3.3

**Luas Panen Padi Sawah dan Padi Ladang Menurut Kecamatan di Kabupaten Ogan Komering Ulu (hektar), 2020**  
*Harvested area wetland and dryland paddy according to sub-district in Ogan Komering Ulu Regency (hectar), 2020*

Kecamatan Subdistrict	Padi Sawah Wetland Paddy	Padi Ladang Dryland Paddy
(1)	(2)	(3)
1. Lengkiti	63	905
2. Sosoh Buay Rayap	35	885
3. Pengandonan	1 622	125
4. Semidang Aji	1 324	113
5. Ulu Ogan	1 690	430
6. Muara Jaya	960	83
7. Peninjauan	14	2
8. Lubuk Batang	225	103
9. Sinar Peninjauan	631	4
10. Kedaton Peninjauan Raya	465	10
11. Baturaja Timur	205	118
12. Lubuk Raja	223	28
13. Baturaja Barat	22	28
<b>Ogan Komering Ulu</b>	<b>7 479</b>	<b>2 832</b>

Catatan/Note:

Sumber/Source: Dinas Pertanian Kabupaten Ogan Komering Ulu/ Food Crops Agriculture Office of Ogan Komering Ulu

**Tabel 5.3.4** Luas Panen Jagung, Kedelai, Kacang Tanah, Kacang Hijau, Ubi Kayu, Ubi Jalar Menurut Kecamatan di Kabupaten Ogan Komerling Ulu (hektar), 2020  
*Harvested Area of Maize, Soybean, Peanut, Mungbean, Cassava, and Sweet Potato by Subdistrict in Ogan Komerling Ulu Regency (hectar), 2020*

Kecamatan Subdistrict	Jagung Maize	Kedelai Soybean	Kacang Tanah Peanut
(1)	(2)		(3)
1. Lengkiti	6 005	–	–
2. Sosoh Buay Rayap	1 964	–	–
3. Pengandonan	–	–	–
4. Semidang Aji	2	–	–
5. Ulu Ogan	–	–	–
6. Muara Jaya	–	–	–
7. Peninjauan	14	–	–
8. Lubuk Batang	399	–	–
9. Sinar Peninjauan	–	–	–
10. Kedaton Peninjauan Raya	16	–	–
11. Baturaja Timur	1 450	–	–
12. Lubuk Raja	125	–	2
13. Baturaja Barat	332	–	–
<b>Ogan Komerling Ulu</b>	<b>10 307</b>	<b>–</b>	<b>2</b>



Lanjutan Tabel/*Continued Table 5.3.4*

Kecamatan <i>Subdistrict</i>	Kacang Hijau <i>Mungbean</i>	Ubi Kayu <i>Cassava</i>	Ubi Jalar <i>Sweet Potato</i>
(1)	(2)		(3)
1. Lengkiti	–	–	–
2. Sosoh Buay Rayap	–	–	–
3. Pengandonan	–	–	–
4. Semidang Aji	–	–	–
5. Ulu Ogan	–	–	–
6. Muara Jaya	–	–	–
7. Peninjauan	–	3	–
8. Lubuk Batang	–	25	–
9. Sinar Peninjauan	–	1	–
10. Kedaton Peninjauan Raya	–	–	–
11. Baturaja Timur	–	1	–
12. Lubuk Raja	1	8	2
13. Baturaja Barat	–	2	–
<b>Ogan Komering Ulu</b>	<b>1</b>	<b>40</b>	<b>2</b>

Catatan/*Note:*Sumber/*Source:* Dinas Pertanian Kabupaten Ogan Komering Ulu/ *Food Crops Agriculture Office of Ogan Komering Ulu*

**5.4 PETERNAKAN  
LIVESTOCK**

**Tabel 5.4.1** Jumlah Ternak yang Dipotong Menurut Kecamatan dan Jenis Ternak di Kabupaten Ogan Komering Ulu, 2020  
*Livestock Slaughtered by Sub District and Kind of Livestock in Ogan Komering Ulu Regency, 2020*

Kecamatan Subdistrict	Sapi Potong Beef Cattle	Kerbau Buffalo	Kuda Horse
(1)	(2)	(3)	(4)
1. Lengkiti	40	2	–
2. Sosoh Buay Rayap	40	5	–
3. Pengandonan	45	3	–
4. Semidang Aji	40	8	–
5. Ulu Ogan	30	3	–
6. Muara Jaya	30	2	–
7. Peninjauan	50	5	–
8. Lubuk Batang	45	2	–
9. Sinar Peninjauan	50	2	–
10. Kedaton Peninjauan Raya	60	8	–
11. Baturaja Timur	1 718	15	–
12. Lubuk Raja	65	4	–
13. Baturaja Barat	580	12	–
<b>Ogan Komering Ulu</b>	<b>2 793</b>	<b>71</b>	<b>–</b>

Lanjutan Tabel/*Continued Table 5.4.1*

Kecamatan <i>Subdistrict</i>	Kambing <i>Goat</i>	Domba <i>Sheep</i>	Babi <i>Pig</i>
(1)	(2)	(3)	(3)
1. Lengkiti	120	8	15
2. Sosoh Buay Rayap	120	5	15
3. Pengandonan	70	4	0
4. Semidang Aji	100	8	50
5. Ulu Ogan	70	4	0
6. Muara Jaya	50	2	0
7. Peninjauan	120	4	80
8. Lubuk Batang	150	9	30
9. Sinar Peninjauan	100	10	40
10. Kedaton Peninjauan Raya	120	4	15
11. Baturaja Timur	4 140	100	100
12. Lubuk Raja	150	15	35
13. Baturaja Barat	450	15	80
<b>Ogan Komering Ulu</b>	<b>5 760</b>	<b>188</b>	<b>460</b>

Catatan/*Note:*Sumber/*Source:* Dinas Perikanan dan Peternakan Kabupaten Ogan Komering Ulu/ *Fishery and Livestock Service of Ogan Komering Ulu*

**5.5 PERIKANAN  
FISHERY**

**Tabel 5.5.1 Jumlah Rumah Tangga Perikanan Tangkap Menurut Kecamatan dan Subsektor di Kabupaten Ogan Komering Ulu, 2019 dan 2020**  
*Number of Fish Capture Households by Subdistrict and Subsector in Ogan Komering Ulu Regency, 2019 and 2020*

Kecamatan Subdistrict	Perikanan Laut Marine Fisheries		Perikanan Umum Inland Water		Jumlah Total	
	2019	2020	2019	2020	2019	2020
(1)	(2)	(3)	(4)	(5)	(5)	(6)
1. Lengkiti	–	–	83	54	83	54
2. Sosoh Buay Rayap	–	–	114	74	114	74
3. Pengandonan	–	–	147	97	147	97
4. Semidang Aji	–	–	153	101	153	101
5. Ulu Ogan	–	–	114	74	114	74
6. Muara Jaya	–	–	75	48	75	48
7. Peninjauan	–	–	287	191	287	191
8. Lubuk Batang	–	–	281	183	281	183
9. Sinar Peninjauan	–	–	232	150	232	150
10. Kedaton Peninjauan Raya	–	–	233	144	233	144
11. Baturaja Timur	–	–	55	36	55	36
12. Lubuk Raja	–	–	63	41	63	41
13. Baturaja Barat	–	–	121	79	121	79
<b>Ogan Komering Ulu</b>	–	–	<b>1 958</b>	<b>1 272</b>	<b>1 958</b>	<b>1 272</b>

Catatan/Note:

Sumber/Source: Dinas Perikanan dan Peternakan Kabupaten Ogan Komering Ulu/ Fishery and Livestock Service of Ogan Komering Ulu

**Tabel**  
**Table** 5.5.2**Produksi Perikanan Tangkap Menurut Kecamatan dan Subsektor di Kabupaten Ogan Komering Ulu (ton), 2019-2020*****Production of Fish Capture by Subdistrict and Subsector in Ogan Komering Ulu Regency (ton), 2019-2020***

Kecamatan Subdistrict	Perikanan Laut Marine Fisheries		Perikanan Umum Inland Water		Jumlah Total	
	2019	2020	2019	2020	2019	2020
(1)	(2)	(3)	(4)	(5)	(5)	(6)
1. Lengkiti	–	–	46,36	48,62	46,36	48,62
2. Sosoh Buay Rayap	–	–	73,02	76,55	73,02	76,55
3. Pengandonan	–	–	88,08	92,34	88,08	92,34
4. Semidang Aji	–	–	98,51	103,28	98,51	103,28
5. Ulu Ogan	–	–	83,45	87,48	83,45	87,48
6. Muara Jaya	–	–	97,35	102,08	97,35	102,08
7. Peninjauan	–	–	81,13	85,05	81,13	85,05
8. Lubuk Batang	–	–	90,40	94,77	90,40	94,77
9. Sinar Peninjauan	–	–	52,15	54,68	52,15	54,68
10. Kedaton Peninjauan Raya	–	–	95,04	99,63	95,04	99,63
11. Baturaja Timur	–	–	101,99	106,92	101,99	106,92
12. Lubuk Raja	–	–	112,42	117,86	112,42	117,86
13. Baturaja Barat	–	–	139,08	145,81	139,08	145,81
<b>Ogan Komering Ulu</b>	<b>–</b>	<b>–</b>	<b>1 158,97</b>	<b>1 215,07</b>	<b>1 158,97</b>	<b>1 215,07</b>

Catatan/Note:

Sumber/Source: Dinas Perikanan dan Peternakan Kabupaten Ogan Komering Ulu/ *Fishery and Livestock Service of Ogan Komering Ulu*

**Tabel**  
**Table** 5.5.3

**Jumlah Rumah Tangga Perikanan Budidaya Menurut Kecamatan dan Jenis Budidaya di Kabupaten Ogan Komering Ulu, 2020**  
*Number of Aquaculture Households by Subdistrict and Type of Aquaculture in Ogan Komering Ulu Regency, 2020*

Kecamatan Subdistrict	Budidaya Laut Marine Culture	Tambak Brackish Water Pond	Kolam Fresh Water Pond	Keramba Cage
(1)	(2)	(3)	(4)	(5)
1. Lengkiti	–	–	188	–
2. Sosoh Buay Rayap	–	–	347	–
3. Pengandonan	–	–	189	–
4. Semidang Aji	–	–	221	–
5. Ulu Ogan	–	–	160	–
6. Muara Jaya	–	–	113	–
7. Peninjauan	–	–	205	–
8. Lubuk Batang	–	–	371	14
9. Sinar Peninjauan	–	–	128	–
10. Kedaton Peninjauan Raya	–	–	109	–
11. Baturaja Timur	–	–	316	50
12. Lubuk Raja	–	–	147	6
13. Baturaja Barat	–	–	216	–
<b>Ogan Komering Ulu</b>	–	–	<b>2 710</b>	<b>70</b>

Lanjutan Tabel/*Continued Table 5.5.3*

Kecamatan Subdistrict	Jaring Apung Floating Cage Net	Sawah Paddy Field	Jumlah Total
(1)	(2)	(3)	(4)
1. Lengkiti	–	–	238
2. Sosoh Buay Rayap	–	–	347
3. Pengandonan	–	20	209
4. Semidang Aji	–	10	231
5. Ulu Ogan	–	–	160
6. Muara Jaya	–	–	113
7. Peninjauan	–	–	205
8. Lubuk Batang	8	–	393
9. Sinar Peninjauan	–	–	128
10. Kedaton Peninjauan Raya	–	–	109
11. Baturaja Timur	–	–	316
12. Lubuk Raja	–	–	153
13. Baturaja Barat	–	–	216
<b>Ogan Komering Ulu</b>	<b>8</b>	<b>30</b>	<b>2 818</b>

Catatan/*Note:*Sumber/*Source:* Dinas Perikanan dan Peternakan Kabupaten Ogan Komering Ulu/ *Fishery and Livestock Service of Ogan Komering Ulu*

**Tabel**  
**Table** 5.5.4

**Produksi Perikanan Budidaya Menurut Kecamatan dan Subsektor di Kabupaten Ogan Komering Ulu (ton), 2020**  
**Production of Fish Capture by Subdistrict and Subsector in Ogan Komering Ulu Regency (ton), 2020**

Kecamatan Subdistrict	Budidaya Laut Marine Culture	Tambak Brackish Water Pond	Kolam Fresh Water Pond	Keramba Cage
(1)	(2)	(3)	(4)	(5)
1. Lengkiti	–	–	7,02	–
2. Sosoh Buay Rayap	–	–	34,39	–
3. Pengandonan	–	–	37,38	–
4. Semidang Aji	–	–	42,73	–
5. Ulu Ogan	–	–	25,74	–
6. Muara Jaya	–	–	9,02	–
7. Peninjauan	–	–	43,30	–
8. Lubuk Batang	–	–	60,36	2
9. Sinar Peninjauan	–	–	27,55	–
10. Kedaton Peninjauan Raya	–	–	–	–
11. Baturaja Timur	–	–	64,78	8
12. Lubuk Raja	–	–	21,66	0,98
13. Baturaja Barat	–	–	57,22	–
<b>Ogan Komering Ulu</b>	–	–	<b>389,74</b>	<b>10,98</b>



Lanjutan Tabel/Continued Table 5.5.4

Kecamatan Subdistrict	Jaring Apung Floating Cage Net	Sawah Paddy Field	Jumlah Total
(1)	(2)	(3)	(4)
1. Lengkiti	–	–	7,02
2. Sosoh Buay Rayap	–	–	34,39
3. Pengandonan	–	0,82	38,20
4. Semidang Aji	–	0,68	43,41
5. Ulu Ogan	–	–	25,74
6. Muara Jaya	–	–	9,02
7. Peninjauan	–	–	43,30
8. Lubuk Batang	3,09	–	65,45
9. Sinar Peninjauan	–	–	27,55
10. Kedaton Peninjauan Raya	–	–	–
11. Baturaja Timur	–	–	72,78
12. Lubuk Raja	–	–	22,64
13. Baturaja Barat	–	–	57,22
<b>Ogan Komering Ulu</b>	<b>3,09</b>	<b>1,5</b>	<b>446,72</b>

Catatan/Note:

Sumber/Source: Dinas Perikanan dan Peternakan Kabupaten Ogan Komering Ulu/ Fishery and Livestock Service of Ogan Komering Ulu

**Tabel** 5.5.5 **Jumlah Perahu/Kapal Menurut Kecamatan dan Jenis Kapal di Kabupaten Ogan Komering Ulu, 2020**  
**Number of Fishing Boats by Subdistrict and Type of Boat in Ogan Komering Ulu Regency, 2020**

Kecamatan Subdistrict	Perahu Tanpa Motor Nonpowered Boat	Perahu Motor Tempel Outboard Motorboat	Kapal Motor Inboard Motorboat
(1)	(2)	(3)	(4)
1. Lengkiti	25	41	–
2. Sosoh Buay Rayap	32	35	–
3. Pengandonan	24	36	–
4. Semidang Aji	21	27	–
5. Ulu Ogan	18	23	–
6. Muara Jaya	15	21	–
7. Peninjauan	104	107	–
8. Lubuk Batang	93	102	–
9. Sinar Peninjauan	108	96	–
10. Kedaton Peninjauan Raya	121	104	–
11. Baturaja Timur	34	23	–
12. Lubuk Raja	–	–	–
13. Baturaja Barat	42	53	–
<b>Ogan Komering Ulu</b>	<b>637</b>	<b>668</b>	<b>–</b>

Catatan/Note:

Sumber/Source: Dinas Perikanan dan Peternakan Kabupaten Ogan Komering Ulu/ Fishery and Livestock Service of Ogan Komering Ulu

## 5.6 KEHUTANAN FORESTY

**Tabel** 5.6.1 **Luas Kawasan Hutan dan Perairan Menurut Kecamatan di Kabupaten Ogan Komering Ulu (hektar), 2020**  
*Forest and Inland Water Area by Subdistrict in Ogan Komering Ulu Regency (hectare), 2020*

Kecamatan Subdistrict	Hutan Lindung Protection Forest	Suaka Alam dan Pelestarian Alam Sanctuary Reserve and Nature Conservation Area	Hutan Produksi Production Forest			Jumlah Luas Hutan dan Perairan Total Forest and Water Area
			Terbatas Limited	Tetap Permanent	Dapat Dikonversi Convertible	
(1)	(2)	(3)	(4)	(5)	(6)	(7)
Ogan Komering Ulu*	68 047	-	18 667	54 473	-	86 714

Catatan/Note: \* Wilayah Pelayanan UPTD KPH hanya meliputi sebagian Kab. OKU dan seluruh Kab. OKU Timur/ \* UPTD KPH serves only some parts of OKU and all of the OKU Timur Regency

Sumber/Source: UPTD KPH Wilayah VI Bukit Nanti Martapura/ UPTD KPH Wilayah VI Bukit Nanti Martapura



# PERTAMBANGAN DAN ENERGI

## MINING AND ENERGY

**339.343.457**  
KwH

**LISTRIK YANG TERJUAL**  
*Electricity Sold*

**JUMLAH PELANGGAN AIR PDAM**  
*Number of clean water customers*

**15.543**

*Pelanggan/Customer*



**PENJELASAN TEKNIS**

1. Pengumpulan data industri besar dan sedang dilakukan melalui Survei Industri Besar dan Sedang yang dilaksanakan setiap tahun secara lengkap (sensus) sejak tahun 1975. Survei Industri Besar dan Sedang mencakup semua perusahaan industri yang mempunyai tenaga kerja 20 orang atau lebih dengan menggunakan kuesioner II A.
2. Klasifikasi industri yang digunakan dalam survei ini berdasar kepada Klasifikasi Baku Lapangan Usaha Kabupaten Ogan Komering Ulu (KBLI). KBLI adalah klasifikasi lapangan usaha yang berdasar kepada International Standard Industrial Classification of All Economic Activities (ISIC) revisi 4 yang telah disesuaikan dengan kondisi Kabupaten Ogan Komering Ulu.
3. **Industri manufaktur** adalah suatu kegiatan ekonomi yang melakukan kegiatan mengubah suatu barang dasar secara mekanis, kimia, atau dengan tangan sehingga menjadi barang jadi/setengah jadi, dan atau barang yang kurang nilainya menjadi barang yang lebih tinggi nilainya, dan sifatnya lebih dekat kepada pemakai akhir. Termasuk dalam kegiatan ini adalah jasa

**TECHNICAL NOTES**

1. *Data collection of large and medium scale manufacturing is conducted through The Large and Medium Manufacturing Establishment Survey that has been done annually for all industries (census) since 1975. Large and Medium Manufacturing Establishment Survey covers all manufactures/industries with 20 workers or more by questionnaire II A.*
2. *The industrial classification adopted in this survey refers to the Klasifikasi Baku Lapangan Usaha Kabupaten Ogan Komering Ulu (KBLI). KBLI is classification of economic activities based on the International Standard Industrial Classification of All Economic Activities (ISIC rev 4) that has been modified according to the local condition in Kabupaten Ogan Komering Ulu.*
3. **Manufacturing industry** *is defined as an economic activity processing basic goods mechanically, chemicals or manually into final or intermediate goods. It is also defined as processing of lower value goods into higher value goods as final or intermediate products. The activities also include services for manufacturing and assembling.*

1. **Jasa industri** adalah kegiatan industri yang melayani keperluan pihak lain. Pada kegiatan ini bahan baku disediakan oleh pihak lain sedangkan pihak pengolah hanya melakukan pengolahannya dengan mendapat imbalan sebagai balas jasa (upah maklon).
  2. **Perusahaan atau usaha industri** adalah suatu unit (kesatuan) usaha yang melakukan kegiatan ekonomi, bertujuan menghasilkan barang atau jasa, terletak pada suatu bangunan atau lokasi tertentu, dan mempunyai catatan administrasi tersendiri mengenai produksi dan struktur biaya serta ada seorang atau lebih yang bertanggung jawab atas usaha tersebut.
  3. Industri manufaktur dikelompokkan ke dalam 4 golongan berdasarkan banyaknya pekerja, yaitu: industri besar (100 orang pekerja atau lebih), industri sedang/menengah (20–99 orang pekerja), industri kecil (5–19 orang pekerja), dan industri mikro (1–4 orang pekerja).
  4. Pelanggan adalah individu atau kelompok, baik rumah tangga, perusahaan atau institusi non profit yang membeli air bersih dari perusahaan air bersih.
1. **Services for manufacturing** is defined as a manufacturing activity which serving other manufacturing establishments. In this case, raw materials are supplied by others while the workers are paid as a compensation for processing raw materials.
  2. **A manufacturing establishment** is defined as a production unit engaged in economic activity, producing goods or services, located in a building or in a certain location, keeping a business record concerning the production and cost structure, and having a person or more that are responsible to those activities.
  3. *Manufacturing industries are categorized into four groups, based on the number of employees: large scale manufacturing (100 employees or more), medium scale manufacturing (20–99 employees), small scale manufacturing (5–19 employees), and micro industry (1–4 employees).*
  4. *Customers are individuals or groups, whether household, company or non-profit institutions that buy water supply from water supply establishment.*



5. Air disalurkan adalah volume air bersih dari perusahaan air bersih
5. *Distributed water is the volume of water supply from water supply establishment.*

<https://okukab.bps.go.id>

**ULASAN****DESCRIPTION****Listrik**

PLN menyalurkan listrik kepada pelanggannya yang terdiri dari kelompok rumah tangga, industri, instansi dan lainnya. Secara keseluruhan, kecamatan di Kabupaten Ogan Komering Ulu di tahun 2019 telah dialiri oleh aliran listrik dengan jumlah pelanggan sebanyak 95.345 pelanggan.

**Electricity**

*PLN provides supply power to customers which consists of groups of households, industries, agencies and others. Overall, the subdistrict in Ogan Komering Ulu regency 2019 has been supplied electricity to the customer number as many as 95.345 customers.*

**Air**

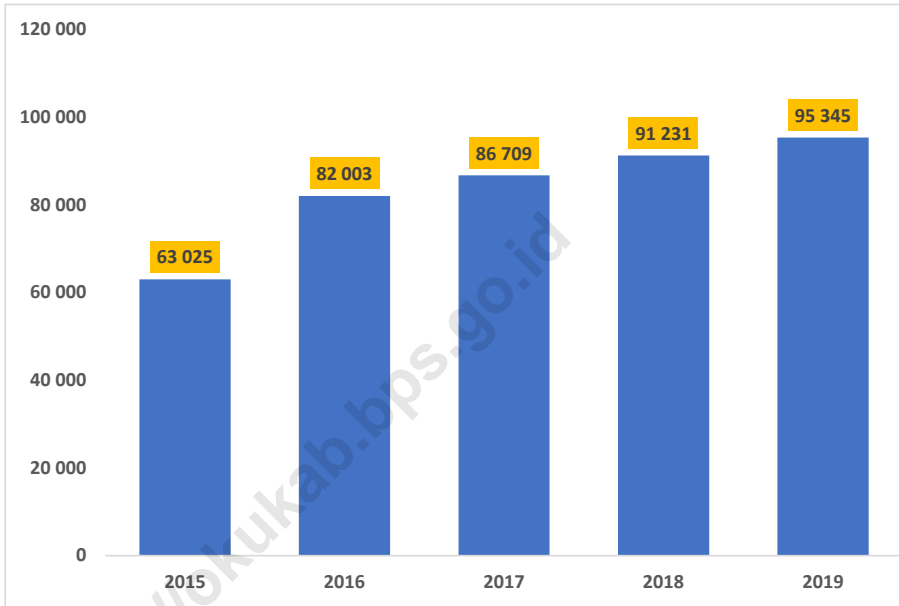
Seiring dengan meningkat kebutuhan masyarakat akan air minum yang bersih dan sehat, pemerintah Kabupaten Ogan Komering Ulu melalui PDAM terus berusaha untuk meningkatkan penyediaan air minum. Penyediaan air minum disalurkan ke berbagai jenis konsumen, diantaranya sosial (umum; khusus), non niaga (rumah tangga; instansi pemerintah), niaga (kecil; besar), dan khusus (pelabuhan; lainnya). Tahun 2019 jumlah air minum yang disalurkan kepada konsumen di Kabupaten Ogan Komering Ulu sebanyak 7.158.752 m<sup>3</sup>.

**Water**

*Along with the increasing needs of the community will have clean drinking water and healthy, Ogan Komering Ulu regency government through the PDAM continue to try to improve drinking water supply. Provision of drinking water is channeled into various types of consumers, among social (general; special), noncommercial (household; government agencies), commercial (small; large), and special (port; etc). In 2019 the number of drinking water distributed to consumers in Ogan Komering Ulu regency as many as 7.158.752 m<sup>3</sup>.*

**Gambar** 6.1  
**Figures**

**Jumlah Pelanggan Listrik di Kabupaten Ogan Komering Ulu , 2015 - 2019**  
**Numbers of Electricity Customer in Ogan Komering Ulu Reency, 2015 - 2019**



Sumber/Source : PLN Wilayah IV Cabang Ogan Komering Ulu Ranting Baturaja /State Electrical Company Expl IV Ogan Komering Ulu Batur

**Tabel**  
**Table** 6.1

**Daya Terpasang, Produksi, dan Distribusi Listrik PT. PLN (Persero) pada Cabang/Ranting PLN Menurut Kecamatan di Kabupaten Ogan Komering Ulu, 2019**  
**Installed Electricity Power, Production, and Distribution of PT. PLN (Persero) at PLN Branch by Subdistrict in Ogan Komering Ulu Regency, 2019**

Kecamatan Subdistrict	Daya Terpasang Installed Electricity Power (KW)	Produksi Listrik Electricity Production (KWh)	Listrik Terjual Electricity Sold (KWh)	Dipakai Sendiri Own Used (KWh)	Susut/ Hilang Shrinkage/ Lost (KWh)
(1)	(2)	(3)	(4)	(5)	(6)
1. Lengkiti	...	...	...	...	...
2. Sosoh Buay Rayap	...	...	...	...	...
3. Pengandonan	...	...	...	...	...
4. Semidang Aji	...	...	...	...	...
5. Ulu Ogan	...	...	...	...	...
6. Muara Jaya	...	...	...	...	...
7. Peninjauan	...	...	...	...	...
8. Lubuk Batang	...	...	...	...	...
9. Sinar Peninjauan	...	...	...	...	...
10. Kedaton Peninjauan Raya	...	...	...	...	...
11. Baturaja Timur	...	...	...	...	...
12. Lubuk Raja	...	...	...	...	...
13. Baturaja Barat	...	...	...	...	...
<b>Ogan Komering Ulu</b>	<b>178 876 250</b>	<b>456 361 814</b>	<b>367 022 782</b>	<b>410 726</b>	<b>23 227 652</b>

Catatan/Note: *Data tidak bisa disajikan per kecamatan/ Data cannot be presented per sub-district*

Sumber/Source: *PT. PLN Wilayah IV Cabang Ogan Komering Ulu Ranting Baturaja/ State Electrical Company Expl. IV Branch Ogan Komering Ulu, Baturaja*

**Tabel**  
**Table 6.2****Jumlah Pelanggan Listrik Menurut Kecamatan di  
Kabupaten Ogan Komering Ulu, 2015–2019**  
**Number of Electricity Customers by Subdistrict in Ogan  
Komering Ulu Regency, 2015–2019**

<b>Kecamatan Subdistrict</b>	<b>2015</b>	<b>2016</b>	<b>2017</b>	<b>2018</b>	<b>2019</b>
<b>(1)</b>	<b>(2)</b>	<b>(3)</b>	<b>(4)</b>	<b>(5)</b>	<b>(6)</b>
1. Lengkiti	...	...	...	...	...
2. Sosoh Buay Rayap	...	...	...	...	...
3. Pengandonan	...	...	...	...	...
4. Semidang Aji	...	...	...	...	...
5. Ulu Ogan	...	...	...	...	...
6. Muara Jaya	...	...	...	...	...
7. Peninjauan	...	...	...	...	...
8. Lubuk Batang	...	...	...	...	...
9. Sinar Peninjauan	...	...	...	...	...
10. Kedaton Peninjauan Raya	...	...	...	...	...
11. Baturaja Timur	...	...	...	...	...
12. Lubuk Raja	...	...	...	...	...
13. Baturaja Barat	...	...	...	...	...
<b>Ogan Komering Ulu</b>	<b>63 025</b>	<b>82 003</b>	<b>86 709</b>	<b>91 231</b>	<b>95 345</b>

Catatan/Note: *Data tidak bisa disajikan per kecamatan/ Data cannot be presented per sub-district*

Sumber/Source: *PLN Wilayah IV Cabang Ogan Komering Ulu Ranting Baturaja /State Electrical Company Expl IV Ogan Komering Ulu Baturaja*

**Tabel**  
**Table 6.3****Jumlah Pelanggan dan Air yang Disalurkan Menurut Kecamatan di Kabupaten Ogan Komering Ulu, 2019**  
**Number of Customers and Distributed Water by Subdistrict in Ogan Komering Ulu Regency, 2019**

<b>Kecamatan Subdistrict</b>	<b>Pelanggan Number of Customers</b>	<b>Air Disalurkan Distributed Water (m<sup>3</sup>)</b>	<b>Nilai Value (Rp)</b>
(1)	(2)	(3)	(4)
1. Lengkiti	...	...	...
2. Sosoh Buay Rayap	...	...	...
3. Pengandonan	...	...	...
4. Semidang Aji	...	...	...
5. Ulu Ogan	...	...	...
6. Muara Jaya	...	...	...
7. Peninjauan	...	...	...
8. Lubuk Batang	...	...	...
9. Sinar Peninjauan	...	...	...
10. Kedaton Peninjauan Raya	...	...	...
11. Baturaja Timur	...	...	...
12. Lubuk Raja	...	...	...
13. Baturaja Barat	...	...	...
<b>Ogan Komering Ulu</b>	<b>16 528</b>	<b>1 187 364</b>	<b>5 955 633,55</b>

Catatan/Note: *Data tidak bisa disajikan per kecamatan/ Data cannot be presented per sub-district*

Sumber/Source: *Perusahaan Daerah Air Minum (PDAM) Kabupaten OKU/ Water Supply Establishment of Ogan Komering Ulu Regency*

**Tabel**  
**Table 6.4****Jumlah Pelanggan dan Air yang Disalurkan Menurut  
Pelanggan di Kabupaten Ogan Komering Ulu, 2019  
Number of Customer and Distributed Clean Water by Type  
of Customers in Ogan Komering Ulu Regency, 2019**

<i>Pelanggan Customers</i>	<i>Pelanggan Customers</i>	<i>Air Disalurkan Distributed Water (m3)</i>	<i>Nilai/Value (rupiah)</i>
(1)	(2)	(3)	(4)
Sosial/Social	157	52 254	106 408 400
Rumah Tangga/Household	15 213	4 078 173	18 941 491 401
Instansi Pemerintah/ Government Institution	45	21 159	83 502 900
Niaga/Trade	1 111	398 641	3 453 933 000
Khusus/Exclusive	2	9 204	359 550 000
<b>Ogan Komering Ulu</b>	<b>16 528</b>	<b>4 559 431</b>	<b>22 944 885 701</b>

Catatan/Note:

Sumber/Source: Perusahaan Daerah Air Minum (PDAM) Kabupaten OKU/ Water Supply Establishment of Ogan Komering Ulu Regency

**Tabel**  
**Table 6.5****Jumlah Produksi Air Minum dan Distribusinya di  
Kabupaten Ogan Komering Ulu, 2019**  
*Total of Drinking Water's Production and Distribution in  
Ogan Komering Ulu Regency, 2019*

<b>Bulan Month</b>	<b>Air yang diproduksi Water Produced (m<sup>3</sup>)</b>	<b>Air Disalurkan Distributed Water (m<sup>3</sup>)</b>	<b>Air Terjual Sold Water (m<sup>3</sup>)</b>
(1)	(2)	(3)	(4)
1. Januari/ January	614 985	596 586	401 756
2. Februari/February	560 840	544 866	369 198
3. Maret/ March	608 294	591 426	349 353
4. April/April	593 731	578 197	369 073
5. Mei/May	635 937	618 416	352 692
6. Juni/June	629 341	613 644	391 025
7. Juli/July	616 037	600 250	362 394
8. Agustus/August	644 284	626 740	386 183
9. September/September	626 432	609 666	390 393
10. Oktober/October	631 413	616 803	387 443
11. November/November	600 254	588 799	403 035
12. Desember/December	585 737	573 359	396 886
<b>Jumlah/Total</b>	<b>7 347 285</b>	<b>7 158 752</b>	<b>4 559 431</b>

Catatan/Note:

Sumber/Source: Perusahaan Daerah Air Minum (PDAM) Kabupaten OKU/ *Water Supply Establishment of Ogan Komering Ulu Regency*



**Tabel**  
**Table** 6.6

**Jumlah dan Jenis Bahan Kimia yang Digunakan  
Perusahaan Air Minum di Kabupaten Ogan Komering Ulu,  
2020**  
*Number and Kind of Chemical Material Used by Water  
Supply Establishment of Ogan Komering Ulu Regency,  
2020*

<b>Jenis Bahan Kimia</b> <i>Kind of Material Chemistry</i>	<b>Banyaknya</b> <i>Number</i> <i>(kg)</i>
(1)	(2)
1. Aluminium Sulfat (Tawas)	308 639
2. Kapur Tohar	-
3. Kaporit	3 057
4. Chloor	-
5. Sodium Hexameta	-
6. Soda Ash	-
<b>Jumlah/Total</b>	<b>311 696</b>

Catatan/Note:

Sumber/Source: Perusahaan Daerah Air Minum (PDAM) Kabupaten OKU/ *Water Supply Establishment of Ogan Komering Ulu Regency*

**Tabel**  
**Table 6.7**

**Jumlah Perusahaan, Tenaga Kerja, dan Nilai Produksi Menurut Kelompok Industri di Kabupaten Ogan Komering Ulu, 2019 dan 2020**  
**Number of Establishment, Employees, and Production Value by Industrial Group in Ogan Komering Ulu Regency, 2019 and 2020**

Kelompok Industri <i>Industrial Group</i>	Perusahaan <i>Establishments</i>	2019	
		Tenaga Kerja <i>Employee</i>	Investasi (Rp 000) <i>Investation (Rp 000)</i>
(1)	(2)	(3)	(4)
1. Sandang, Kerajinan, Aneka Jasa/ <i>Clothing, Craft and Services</i>	220	730	7 035 700
2. Agro dan Hasil Hutan/ <i>Agro and Forest Products</i>	394	1 592	6 420 135
3. Kimia, Bahan Bangunan dan Logam Mesin / <i>Chemical, Materials and Metal Machined</i>	196	807	4 302 091
<b>Jumlah/Total</b>	<b>810</b>	<b>3 129</b>	<b>17 757 926</b>

Catatan/Note:

Sumber/Source: Dinas Perdagangan dan Perindustrian Kabupaten Ogan Komering Ulu/ *Regional Office of Trade and Industry of Ogan Komering Ulu Regency*

Lanjutan Tabel/*Continued Table 6.7*

Kelompok Industri <i>Industrial Group</i>	Perusahaan <i>Establishments</i>	2020	
		Tenaga Kerja <i>Employee</i>	Investasi (Rp 000) <i>Investation (Rp 000)</i>
(1)	(2)	(3)	(4)
1. Sandang, Kerajinan, Aneka Jasa/ <i>Clothing, Craft and Services</i>	167	607	5 553 124
2. Agro dan Hasil Hutan/ <i>Agro and Forest Products</i>	415	1 650	6 658 135
3. Kimia, Bahan Bangunan dan Logam Mesin / <i>Chemical, Materials and Metal Machined</i>	193	792	3 803 841
<b>Jumlah/Total</b>	<b>775</b>	<b>3 049</b>	<b>16 015 100</b>

Catatan/*Note:*Sumber/*Source:* Dinas Perdagangan dan Perindustrian Kabupaten Ogan Komering Ulu/ *Regional Office of Trade and Industry of Ogan Komering Ulu Regency*



# PARIWISATA

---

## TOURISM

**HOTEL** *Hotel*

32

HOTEL

**RESTORAN**

*Restaurant*

143

**WISATAWAN  
DOMESTIK**  
*Domestic Visitors*

5040

\*DATA TAHUN 2019

**OBJEK WISATA**  
*Tourism Attraction*

56



## PENJELASAN TEKNIS

1. **Wisatawan mancanegara** (wisman) ialah setiap pengunjung yang mengunjungi suatu negara di luar tempat tinggalnya, didorong oleh satu atau beberapa keperluan tanpa bermaksud memperoleh penghasilan di tempat yang dikunjungi dan lamanya kunjungan tersebut tidak lebih dari satu tahun (12 bulan). Definisi ini mencakup 2 (dua) kategori wisatawan mancanegara, yaitu :
  - a. Wisatawan (turis) ialah setiap pengunjung seperti definisi di atas yang tinggal paling sedikit 24 jam, akan tetapi tidak lebih dari 1 (satu) tahun di tempat yang dikunjungi, dengan maksud antara lain: berlibur, rekreasi, olah raga, bisnis, menghadiri pertemuan, studi, dan kunjungan dengan alasan kesehatan.
  - b. Excursionist ialah setiap pengunjung seperti definisi di atas yang tinggal kurang dari 24 jam di tempat yang dikunjungi (termasuk "Cruise passengers"). Cruise Passengers ialah setiap pengunjung yang tiba di suatu negara di mana mereka tidak menginap di akomodasi yang tersedia di negara tersebut, misalnya dengan kapal laut.
2. Usaha penyediaan akomodasi adalah usaha yang menyediakan

## TECHNICAL NOTES

1. **An International Visitor** is any person visiting a country other than his usual place of residence for any reason other than for earning income in the country visited, and the length of stay is no more than one year (12 months). This definition covers two categories of foreign visitors, namely :
  - a. "Tourist" is any visitor staying for at least 24 hours, but no more than one year, in the country visited, with the intention of visiting, and for any of these purposes: Pleasure, recreation and sports, Business, visiting friends and relatives, missions, attending meetings, conferences, visit for health reasons and study.
  - b. "Excursionist" is any visitor staying less than 24 hours in the country visited including, "Cruise Passengers"; i.e. visitors arriving in a country without staying in any accommodation available in the visited country.
2. The business of providing accommodation is a business that

elayanan penginapan yang dapat dilengkapi dengan pelayanan pariwisata lainnya. Usaha penyediaan akomodasi dapat berupa hotel, vila, pondok wisata, bumi perkemahan, persinggahan karavan, dan akomodasi lainnya yang digunakan untuk tujuan pariwisata.

3. **Hotel** adalah penyediaan akomodasi secara harian berupa kamar-kamar di dalam satu bangunan yang dapat dilengkapi dengan jasa pelayanan makan dan minum, kegiatan hiburan dan atau fasilitas lainnya. Hotel terdiri dari hotel berbintang dan hotel non- bintang.

*provides specialty services that can be equipped with other tourism services. It includes hotel, villa, cottage, camping, caravan stop, and other accommodation that are used for tourism purposes.*

3. **Hotel** is a daily supply of accommodation rooms within a building which can be equipped with eating and drinking services, entertainment activities and/or other facilities. Hotel consists of a classified hotel and a non-classified hotel.



**ULASAN**

Jumlah rumah makan/restoran di Kabupaten Ogan Komering Ulu pada tahun 2020 sebesar 143 dengan 75,52 persen berada di Kecamatan Baturaja Timur.

Jumlah wisawatan asing pada tahun 2020 sebesar 0 orang menurun 100 persen dari tahun 2019, untuk wisawatan domestik tahun 2020 sebesar 5.040 orang sehingga total wisatawan di Kabupaten Ogan Komering Ulu sebanyak 5.040 orang.

**DESCRIPTION**

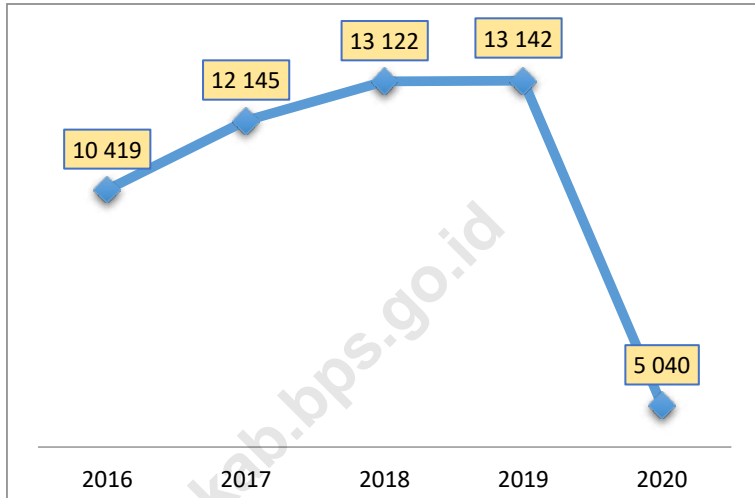
*The number of restaurants / restaurants in Ogan Komering Ulu Regency in 2020 was 143 with 75.52 percent located in East Baturaja District.*

*The number of foreign tourists in 2020 of 0 people decreased 100 percent from 2019, for domestic tourists in 2020 of 5,040 people, so a total of 5,040 tourists in Ogan Komering Ulu Regency.*

<https://okukab.bps.go.id>

**Gambar** 7.1  
**Figures**

**Jumlah Wisatawan Domestik di Kabupaten Ogan Komerling Ulu, 2016 - 2020**  
***NUmber of Domestic Visitors in Ogan Komerling Ulu Regency, 2016 - 2020***



Sumber/Source : Dinas Pariwisata Kabupaten Ogan Komerling Ulu/ *Regional Office of Tourism of Ogan Komerling Ulu Regency*

**Tabel**  
**Table** 7.1

**Jumlah Rumah Makan/Restoran Menurut Kecamatan di  
Kabupaten Ogan Komering Ulu, 2017–2020**  
**Number of Restaurants by Subdistrict in Ogan Komering  
Ulu Regency, 2017–2020**

<b>Kecamatan Subdistrict</b>	<b>2017</b>	<b>2018</b>	<b>2019</b>	<b>2020</b>
(1)	(2)	(3)	(4)	(5)
1. Lengkiti	0	0	4	0
2. Sosoh Buay Rayap	0	0	0	0
3. Pengandonan	6	6	6	6
4. Semidang Aji	9	8	11	13
5. Ulu Ogan	0	0	0	0
6. Muara Jaya	0	0	0	0
7. Peninjauan	1	1	1	1
8. Lubuk Batang	9	9	9	9
9. Sinar Peninjauan	2	0	0	0
10. Kedaton Peninjauan Raya	0	0	0	0
11. Baturaja Timur	65	93	95	108
12. Lubuk Raja	4	4	4	4
13. Baturaja Barat	2	2	3	2
<b>Ogan Komering Ulu</b>	<b>98</b>	<b>123</b>	<b>133</b>	<b>143</b>

Catatan/Note: ...

Sumber/Source: Dinas Pariwisata Kabupaten Ogan Komering Ulu/ Regional Office of Tourism of Ogan Komering Ulu Regency

**Tabel**  
**Table** 7.2**Jumlah Akomodasi Hotel Menurut Kecamatan di Ogan Komerling Ulu, 2019 dan 2020**  
**Number of Hotel Accomodations by Subdistrict in Ogan Komerling Ulu Regency, 2019 and 2020**

Kecamatan Subdistrict	Hotel Hotels		Kamar Rooms	
	2019	2020	2019	2020
(1)	(2)	(3)	(4)	(5)
1. Lengkiti	-	-	-	-
2. Sosoh Buay Rayap	-	-	-	-
3. Pengandonan	-	-	-	-
4. Semidang Aji	-	-	-	-
5. Ulu Ogan	-	-	-	-
6. Muara Jaya	-	-	-	-
7. Peninjauan	-	-	-	-
8. Lubuk Batang	-	-	-	-
9. Sinar Peninjauan	-	-	-	-
10. Kedaton Peninjauan Raya	-	-	-	-
11. Baturaja Timur	35	32	650	551
12. Lubuk Raja	-	-	-	-
13. Baturaja Barat	-	-	-	-
<b>Ogan Komerling Ulu</b>	<b>35</b>	<b>32</b>	<b>650</b>	<b>551</b>

Catatan/Note:

Sumber/Source: Dinas Pariwisata Kabupaten Ogan Komerling Ulu/ Regional Office of Tourism of Ogan Komerling Ulu Regency

**Tabel**  
**Table** 7.3

**Jumlah Wisatawan Mancanegara dan Domestik di Ogan Komeriing Ulu, 2016–2020**  
**Number of International and Domestic Visitors in Ogan Komeriing Ulu Regency, 2016–2020**

<b>Wisatawan Visitors</b>	<b>2016</b>	<b>2017</b>	<b>2018</b>	<b>2019</b>	<b>2020</b>
(1)	(2)	(3)	(4)	(5)	(6)
Mancanegara <i>International</i>	10	8	14	28	0
Domestik <i>Domestic</i>	10 419	12 145	13 122	13 142	5 040
<b>Jumlah/Total</b>	<b>10 429</b>	<b>12 155</b>	<b>13 136</b>	<b>13 170</b>	<b>5 040</b>

Catatan/Note:

Sumber/Source: Dinas Pariwisata Kabupaten Ogan Komeriing Ulu/ *Regional Office of Tourism of Ogan Komeriing Ulu Regency*

**Tabel**  
**Table** 7.4**Daftar Nama Objek Wisata Menurut Kecamatan di Ogan  
Komerling Ulu, 2020**  
*List of Tourism Attraction by Subdistrict in Ogan Komerling  
Ulu Regency, 2020*

Kecamatan Subdistrict	Nama Objek Wisata Tourism Attraction	Desa/Kelurahan Village	Jenis Wisata Type
(1)	(2)	(3)	(4)
1. Lengkiti	Batu Ampar	Karang Endah	Wisata Alam
	Pemandian Cucul	Karang Endah	Wisata Alam
	Curup Air Paoh	Tanjung Lengkayap	Wisata Alam
	Curup Langgakh	Gedung Pakuwon	Wisata Alam
	Pemandian Hawa	Tualang	Wisata Alam
	Curup Putri	Sundan	Wisata Alam
	Curup Lima	Sundan	Wisata Alam
2. Sosoh Buay Rayap	Bedali Rantau Kumpai	Tungku Jaya	Wisata Buatan
	Air Terjun Kudau	Lubuk Baru	Wisata Alam
	Curup Tri Mulia	Kungkilan	Wisata Alam
3. Pengandonan	Air Terjun Tembulun	Gunung Kuripan	Wisata Alam
	Curup Kuripan	Gunung Kuripan	Wisata Alam
	Bukit Nanti	...	Wisata Alam
	Balai Benih Ikan	Belambangan	Wisata Buatan
4. Semidang Aji	Gua Putri	Padang Bindu	Wisata Alam
	Gua Harimau	Padang Bindu	Wisata Alam
	Gua Selabe	Padang Bindu	Wisata Alam
	Gua Akar	Padang Bindu	Wisata Alam
	Agro Wisata	Raksa Jiwa	Wisata Alam
	UPTD Agribisnis Pertanian		
	Air Terjun Tembulun		Wisata Alam
5. Ulu Ogan	Air Panas Gemuhak	Gunung Tiga	Wisata Alam

Lanjutan Tabel/*Continued Table 7.4*

<b>Kecamatan Subdistrict</b>	<b>Nama Objek Wisata Tourism Attraction</b>	<b>Desa/Kelurahan Village</b>	<b>Jenis Wisata Type</b>
(1)	(2)	(3)	(4)
	Air Terjun Kambas	Ulak Lebar	Wisata Alam
	Air Terjun Pungau	Gunung Tiga	Wisata Alam
	Air Terjun Siang Bulan	Gunung Tiga	Wisata Alam
6. Muara Jaya	-	-	-
7. Peninjauan	Baturaja Ecopark Zoo		Wisata Buatan
8. Lubuk Batang	Air Terjun Duk Duk	Merbau	Wisata Alam
	Air Terjun Napalan	Merbau	Wisata Alam
	Perkebunan Duku	Kepayang	Wisata Alam
	Danau Maysa		Wisata Alam
9. Sinar Peninjauan	Wisata Cilik Limolast	Marga Mulya	
	Embung Desa "Tirta Madja"		Wisata Alam
10. Kedaton Peninjauan Raya	-	-	-
11. Baturaja Timur	Air Terjun Curup Duduk	Kemelak	Wisata Alam
	Batu Bekatak	Kemalaraja	Wisata Alam
	Batu Tupai	Kemalaraja	Wisata Alam
	Ogan Mati	Sekar Jaya	Wisata Alam
	Gua Tembus	Sukajadi	Wisata Alam
	Aliran Sungai Ogan	Tanjung Baru	Wisata Alam
	Bukit Pasir Kuarsa	Tanjung Baru	Wisata Alam
	Gelanggang Olahraga	Tanjung Baru	Wisata Alam
	Gua Kelambit	Tanjung Baru	Wisata Alam
	Gua Lubuk Hidung	Tanjung Baru	Wisata Alam
	Kolam Renang	Tanjung Baru	Wisata Buatan
	Staduion Madya Kemiling	Baturaja Permai	Wisata Buatan

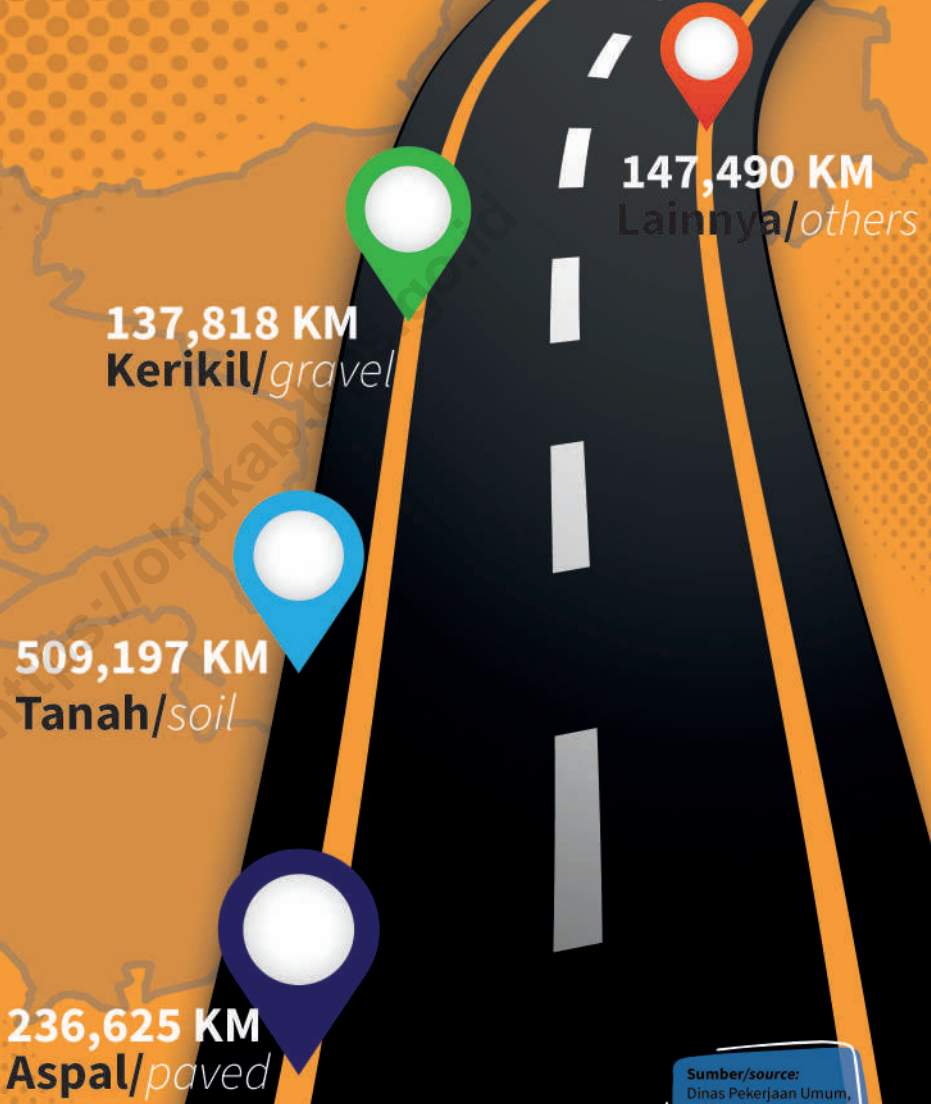
Kecamatan Subdistrict	Nama Objek Wisata Tourism Attraction	Desa/Kelurahan Village	Jenis Wisata Type
(1)	(2)	(3)	(4)
	Taman Oma Leon	Tanjung Baru	Wisata Buatan
	Bukit Karang Sari Lestari	Tanjung Baru	Wisata Buatan
12. Lubuk Raja	Bedali PTP. Nusantara VII	Batumarta	Wisata Buatan
13. Baturaja Barat	Batu Lesung Bintang	Laya	Wisata Alam
	Air Terjun Batu Pahat	Laya	Wisata Alam
	Air Terjun Kadung	Laya	Wisata Alam
	Air Terjun Pahatan	Laya	Wisata Alam
	Bukit Pelawi	Laya	Wisata Alam
	Curup Sabatra	Laya	Wisata Alam
	DAM	Laya	Wisata Buatan
	Gua Gajah	Laya	Wisata Alam
	Kubangan Naga	Laya	Wisata Alam
	Makam Puyang	Laya	Wisata Alam
	Air Terjun Putri Mandi	Laya	Wisata Alam
	Goa Tembus		Wisata Alam
	Kolam Pemancingan Arga Indah	Air Gading	Wisata Buatan

Catatan/Note:

Sumber/Source: Dinas Pariwisata Kabupaten Ogan Komering Ulu/ Regional Office of Tourism of Ogan Komering Ulu Regency



**TRANSPORTASI DAN KOMUNIKASI**  
**TRANSPORTATION AND COMMUNICATION**



Sumber/source:  
Dinas Pekerjaan Umum,  
Kab. OKU/  
Public Work Service, OKU  
Regency



**PENJELASAN TEKNIS**

1. **Kendaraan bermotor** adalah setiap kendaraan yang digerakkan oleh peralatan teknik yang ada pada kendaraan tersebut, biasanya digunakan untuk angkutan orang atau barang di atas jalan raya selain kendaraan yang berjalan di atas rel. Kendaraan bermotor yang dicatat adalah semua jenis kendaraan kecuali kendaraan bermotor TNI/Polri dan Korps Diplomatik.
2. **Mobil penumpang** adalah setiap kendaraan bermotor yang dilengkapi dengan tempat duduk untuk sebanyak-banyaknya delapan orang, tidak termasuk tempat duduk untuk pengemudi, baik dilengkapi atau tidak dilengkapi bagasi.
3. **Mobil bis** adalah setiap kendaraan bermotor yang dilengkapi dengan tempat duduk untuk lebih dari delapan orang, tidak termasuk tempat duduk untuk pengemudi, baik dilengkapi atau tidak dilengkapi bagasi.
4. **Mobil truk** adalah setiap kendaraan bermotor yang digunakan untuk angkutan barang, selain mobil penumpang, mobil bis dan kendaraan bermotor roda dua.

**TECHNICAL NOTES**

1. **Motor vehicles** are any kind of vehicles motorized by machine set up in those vehicles, they are usually used for transporting peoples or goods on roads except vehicles moving along a railway line. The data cover all kinds of motor vehicles except those belong to Kabupaten Ogan Komering Ulu Army Force Kabupaten Ogan Komering Ulun State Police and Diplomatic Corps.
2. **Passenger cars** are any motor vehicles with no more than eight seats, excluding seat for driver, it can be with or without hoot.
3. **Buses** are large passenger cars having seats for more than eight passengers, excluding seat for driver, it can be with or without hoot.
4. **Trucks** are any motor vehicles used to transport goods excluding passenger cars, buses, and motorcycles.

5. **Kantor Pos** adalah tempat pemberi pelayanan komunikasi tertulis dan atau surat elektronik, layanan paket, layanan logistik, layanan transaksi keuangan, dan layanan keagenan pos untuk kepentingan umum. Rumah pos berfungsi sama seperti kantor pos dan kantor pos pembantu, bedanya rumah pos biasanya terletak di daerah terpencil.
5. **Post Office** is a service provider facility of written communication and or electronic mail, parcel service, logistics services, financial transaction services, and postal services to the public. Postal house has the same function as the post office and subsidiary of post office, the difference is that postal house is usually located in remote areas.

<https://okukab.bps.go.id>

**ULASAN****DESCRIPTION****Transportasi**

Dinas Pekerjaan Umum sebagai perwakilan pemerintah dalam mengatur dan memantau pembangunan dan peningkatan sarana jalan dan jembatan telah berusaha melakukan penambahan panjang jalan setiap tahunnya. Pada tahun 2020, sepanjang jalan di Kabupaten Ogan Komering Ulu mencapai 1.031,125 km. Dari seluruh panjang jalan tersebut 32,73 persen dalam kondisi baik dan 49,38 persen jenis permukaan jalan tanah.

Kendaraan bermotor di Kabupaten Ogan Komering Ulu pada tahun 2020 sebanyak 200 ribu kendaraan yang didominasi oleh sepeda motor dengan total 164 ribu sepeda motor atau 82.18% dari total kendaraan bermotor.

**Komunikasi**

Jumlah kantor Pos yang ada di Kabupaten Ogan Komering Ulu tahun 2020 adalah 7 buah yang tersebar di masing-masing 7 kecamatan.

**Transportation**

*Public Works Department as representatives of the government in regulating and monitoring the development and improvement of roads and bridges has been trying to lengthen the road each year. The length of road in Ogan Komering Ulu Regency was 1.031,125 km in 2020. From the length of road that has been built, 32,73 percent in good condition and 49,38 percent type of soil road surface.*

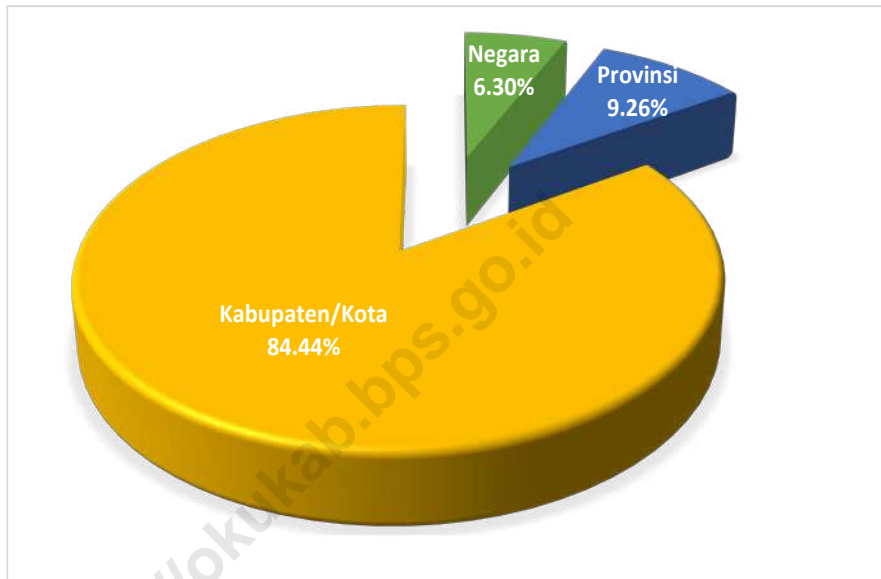
*The number of vehicles in Ogan Komering Ulu Regency in 2020 was 200 thousand vehicles which was dominated by motorcycles with total about 164 thousand motorcycles or 82.18 percent of the total motor vehicles.*

**Communication**

*The Post Office in Ogan Komering Ulu Regency in 2020 are 7 office which located in 7 subdistricts.*

**Gambar** 8.1  
**Figures**

**Panjang Jalan Menurut Tingkat Kewenangan Pemerintahan di Kabupaten Ogan Komering Ulu (km), 2020**  
*Length of Roads by Level of Government Authority in Ogan Komering Ulu Regency (km), 2020*



Sumber/Source: Dinas Pekerjaan Umum (Bina Marga) Kabupaten Ogan Komering Ulu/*Public Work (Bina Marga) Service of Ogan Komering Ulu Regency*

**Gambar** 8.2  
**Figures**

**Panjang Jalan Menurut KOnDisi Jalan di Kabupaten  
Ogan Komering Ulu (km), 2018 - 2020**  
*Length of Roads by Confiton of Roads in Ogan Komering  
Ulu Regency (km), 2018 - 2020*



Sumber/Source: Dinas Pekerjaan Umum (Bina Marga) Kabupaten Ogan Komering Ulu/*Public Work (Bina Marga) Service of Ogan Komering Ulu Regency*

## 8.1 TRANSPORTASI TRANSPORTATION

**Tabel 8.1.1 Panjang Jalan<sup>1</sup> Menurut Tingkat Kewenangan Pemerintahan di Kabupaten Ogan Komering Ulu (km), 2018–2020**  
*Length of Roads<sup>1</sup> by Level of Government Authority in Ogan Komering Ulu Regency (km), 2018–2020*

<b>Tingkat Kewenangan Pemerintahan</b> <i>Level of Government Authority</i>	<b>2018</b>	<b>2019</b>	<b>2020</b>
(1)	(2)	(3)	(4)
Negara <sup>2</sup> /State <sup>2</sup>	76,950	76,950	76,950
Provinsi/Province	113,020	113,020	113,020
Kabupaten/Kota <i>Regency/Municipality</i>	1 031,125	1 031,125	1 031,125
<b>Jumlah/Total</b>	<b>1 221,095</b>	<b>1 221,095</b>	<b>1 221,095</b>

Catatan/Note: <sup>1</sup> Data tidak termasuk panjang jalan tol/*Excluding toll road*

<sup>2</sup> Berdasarkan Keputusan Menteri Pekerjaan Umum dan Perumahan Rakyat No. 248/KPTS/M/2015/*Based on Public Work and Public Housing Ministerial Decree No. 248/KPTS/M/2015*

Sumber/Source: Dinas Pekerjaan Umum (Bina Marga) Kabupaten Ogan Komering Ulu/*Public Work (Bina Marga) Service of Ogan Komering Ulu Regency*



**Tabel 8.1.2** Panjang Jalan Menurut Jenis Permukaan Jalan di Kabupaten Ogan Komering Ulu (km), 2018–2020  
**Table** Length of Roads by Type of Road Surface in Ogan Komering Ulu Regency (km), 2018–2020

Jenis Permukaan Jalan Type of Road Surface	2018	2019	2020
(1)	(2)	(3)	(4)
Aspal/Paved	312,24	321,84	236,625
Kerikil/Gravel	418,54	415,10	509,197
Tanah/Soil	147,575	146,70	147,485
Lainnya/Others	147,77	147,485	137,818
<b>Jumlah/Total</b>	<b>1 031,125</b>	<b>1 031,125</b>	<b>1 031,125</b>

Catatan/Note: ...

Sumber/Source: Dinas Pekerjaan Umum (Bina Marga) Kabupaten Ogan Komering Ulu/Public Work (Bina Marga) Service of Ogan Komering Ulu Regency

**Tabel 8.1.3 Panjang Jalan Menurut Kondisi Jalan di Kabupaten Ogan Komerling Ulu (km), 2018–2020**  
***Length of Roads by Condition of Roads in Ogan Komerling Ulu Regency (km), 2018–2020***

<b>Kondisi Jalan</b> <b><i>Condition of Roads</i></b>	<b>2018</b>	<b>2019</b>	<b>2020</b>
(1)	(2)	(3)	(4)
Baik/ <i>Good</i>	561,690	665,940	337,454
Sedang/ <i>Moderate</i>	106,160	105,740	228,449
Rusak/ <i>Damage</i>	163,391	165,471	221,243
Rusak Berat/ <i>Severely Damage</i>	199,884	202,974	243,979
<b>Jumlah/Total</b>	<b>1 031,125</b>	<b>1 031,125</b>	<b>1 031,125</b>

Catatan/Note: ...

Sumber/Source: Dinas Pekerjaan Umum (Bina Marga) Kabupaten Ogan Komerling Ulu/*Public Work (Bina Marga) Service of Ogan Komerling Ulu Regency*

**Tabel 8.1.4**  
**Table**

**Panjang Jalan Menurut Kecamatan dan Pemerintahan yang Berwenang Mengelolanya di Kabupaten Ogan Komering Ulu (km), 2020**  
***Length of Roads by Subdistrict and Level of Government Authority in Ogan Komering Ulu Regency (km), 2020***

Kecamatan Subdistrict	Pemerintah yang Berwenang Mengelola Level of Government Authority			Jumlah Total
	Negara State	Provinsi Province	Kabupaten/ Kota Regency/City	
(1)	(2)	(3)	(4)	(5)
1. Lengkiti	-	-	73,49	73,49
2. Sosoh Buay Rayap	-	-	80,55	80,55
3. Pengandonan	15,70	-	11,39	27,09
4. Semidang Aji	29,25	-	82,95	112,20
5. Ulu Ogan	-	-	33,55	25,55
6. Muara Jaya	-	-	8,00	8,00
7. Peninjauan	-	23,00	91,30	114,30
8. Lubuk Batang	-	10,00	131,89	141,89
9. Sinar Peninjauan	-	-	126,96	126,96
10. Kedaton Peninjauan Raya	-	18,30	5,70	24,00
11. Baturaja Timur	22,00	17,72	183,24	222,96
12. Lubuk Raja	-	-	140,99	140,99
13. Baturaja Barat	10,00	44,00	61,10	115,10
<b>Ogan Komering Ulu</b>	<b>76,95</b>	<b>113,02</b>	<b>1 031,125</b>	<b>1 221,095</b>

Catatan/Note: ...

Sumber/Source: Dinas Pekerjaan Umum (Bina Marga) Kabupaten Ogan Komering Ulu/*Public Work (Bina Marga) Service of Ogan Komering Ulu Regency*

**Tabel 8.1.5**  
**Table**

**Panjang Jalan Menurut Kecamatan dan Jenis Permukaan Jalan di Kabupaten Ogan Komering Ulu (km), 2020**  
**Length of Roads by Subdistrict and Type of Road Surface in Ogan Komering Ulu Regency (km), 2020**

Kecamatan Subdistrict	Jenis Permukaan Jalan Type of Road Surface				Jumlah Total
	Aspal Pavement	Tanah Soil	Kerikil Gravel	Lainnya Others	
(1)	(2)	(3)	(4)	(5)	(6)
1. Lengkiti	13,00	14,80	39,10	6,59	73,49
2. Sosoh Buay Rayap	13,93	17,73	31,90	17,00	80,55
3. Pengandonan	1,00	4,00	5,36	1,03	11,39
4. Semidang Aji	4,45	34,45	40,43	3,62	82,95
5. Ulu Ogan	7,60	7,99	9,90	8,05	33,55
6. Muara Jaya	0,80	0	6,00	1,20	8,00
7. Peninjauan	11,79	19,40	45,90	14,21	91,30
8. Lubuk Batang	12,04	30,79	67,50	21,56	131,89
9. Sinar Peninjauan	3,69	0	108,40	14,87	126,96
10. Kedaton Peninjauan Raya	1,00	2,00	1,99	0,71	5,70
11. Baturaja Timur	101,27	0	62,35	19,62	183,24
12. Lubuk Raja	31,43	16,31	74,51	18,75	140,99
13. Baturaja Barat	34,63	0	15,87	10,60	61,10
<b>Ogan Komering Ulu</b>	<b>236,625</b>	<b>147,485</b>	<b>509,20</b>	<b>137,82</b>	<b>1 031,125</b>

Catatan/Note: ...

Sumber/Source: Dinas Pekerjaan Umum (Bina Marga) Kabupaten Ogan Komering Ulu/*Public Work (Bina Marga) Service of Ogan Komering Ulu Regency*

**Tabel 8.1.6**  
**Table**

**Panjang Jalan Menurut Kecamatan dan Kondisi Jalan di Kabupaten Ogan Komering Ulu (km), 2020**  
***Length of Roads by Subdistrict and Road Condition in Ogan Komering Ulu Regency (km), 2020***

Kecamatan Subdistrict	Kondisi Jalan Road Condition				Jumlah Total
	Baik Good	Sedang Moderate	Rusak Damaged	Rusak Berat Severely Damaged	
(1)	(2)	(3)	(4)	(5)	(6)
1. Lengkiti	17,33	16,40	17,92	21,85	73,49
2. Sosoh Buay Rayap	14,58	13,32	24,93	27,72	80,55
3. Pengandonan	1,03	1,00	4,77	4,60	11,39
4. Semidang Aji	6,62	24,56	15,29	36,48	82,95
5. Ulu Ogan	14,06	1,46	10,33	7,70	33,55
6. Muara Jaya	1,20	3,60	0,80	2,40	8,00
7. Peninjauan	25,49	20,85	19,36	25,60	91,30
8. Lubuk Batang	27,01	33,49	31,55	39,85	131,90
9. Sinar Peninjauan	14,84	51,56	23,81	36,76	126,90
10. Kedaton Peninjauan Raya	1,25	0,70	0,25	3,50	5,71
11. Baturaja Timur	131,41	29,00	17,58	5,25	183,24
12. Lubuk Raja	48,01	21,91	38,80	32,28	140,99
13. Baturaja Barat	34,63	10,60	15,87	0	61,10
<b>Ogan Komering Ulu</b>	<b>337,454</b>	<b>228,449</b>	<b>221,243</b>	<b>243,979</b>	<b>1 031,125</b>

Catatan/Note: ...

Sumber/Source: Dinas Pekerjaan Umum (Bina Marga) Kabupaten Ogan Komering Ulu/*Public Work (Bina Marga) Service of Ogan Komering Ulu Regency*

**Tabel 8.1.7** Jumlah Kendaraan Bermotor Menurut Kecamatan dan Jenis Kendaraan di Kabupaten Ogan Komering Ulu, 2020  
**Table 8.1.7** Number of Motor Vehicles by Subdistrict and Type of Vehicle in Ogan Komering Ulu Regency, 2020

Kecamatan Subdistrict	Jenis Kendaraan Type of Vehicle			
	Mobil Penumpang Passenger Cars	Bus Buses	Truk Trucks	Sepeda Motor Motorcycles
(1)	(2)	(3)	(4)	(5)
1. Lengkiti	...	...	...	...
2. Sosoh Buay Rayap	...	...	...	...
3. Pengandonan	...	...	...	...
4. Semidang Aji	...	...	...	...
5. Ulu Ogan	...	...	...	...
6. Muara Jaya	...	...	...	...
7. Peninjauan	...	...	...	...
8. Lubuk Batang	...	...	...	...
9. Sinar Peninjauan	...	...	...	...
10. Kedaton Peninjauan Raya	...	...	...	...
11. Baturaja Timur	...	...	...	...
12. Lubuk Raja	...	...	...	...
13. Baturaja Barat	...	...	...	...
<b>Ogan Komering Ulu</b>	<b>29 464</b>	<b>632</b>	<b>5 578</b>	<b>164 540</b>

Catatan/Note: ...

Sumber/Source: UPTB Pengelolaan Pendapatan Daerah Wilayah Ogan Komering Ulu I/ UPTB Regional Revenue Management for Ogan Komering Ulu I Region

## 8.2 KOMUNIKASI COMMUNICATION

**Tabel 8.2.1** Jumlah Kantor Pos Pembantu Menurut Kecamatan di Kabupaten Ogan Komering Ulu, 2017–2020  
*Number of Post Offices Subsidiaries by Subdistrict in Ogan Komering Ulu Regency, 2017–2020*

Kecamatan Subdistrict	2017	2018	2019	2020
(1)	(2)	(3)	(4)	(5)
1. Lengkiti	-	-	-	-
2. Sosoh Buay Rayap	1	1	1	1
3. Pengandonan	1	1	1	1
4. Semidang Aji	-	-	-	-
5. Ulu Ogan	1	1	1	1
6. Muara Jaya	-	-	-	-
7. Peninjauan	1	1	1	1
8. Lubuk Batang	1	1	1	1
9. Sinar Peninjauan	-	-	-	-
10. Kedaton Peninjauan Raya	-	-	-	-
11. Baturaja Timur	1	1	1	1
12. Lubuk Raja	1	1	1	1
13. Baturaja Barat	-	-	-	-
<b>Ogan Komering Ulu</b>	<b>7</b>	<b>7</b>	<b>7</b>	<b>7</b>

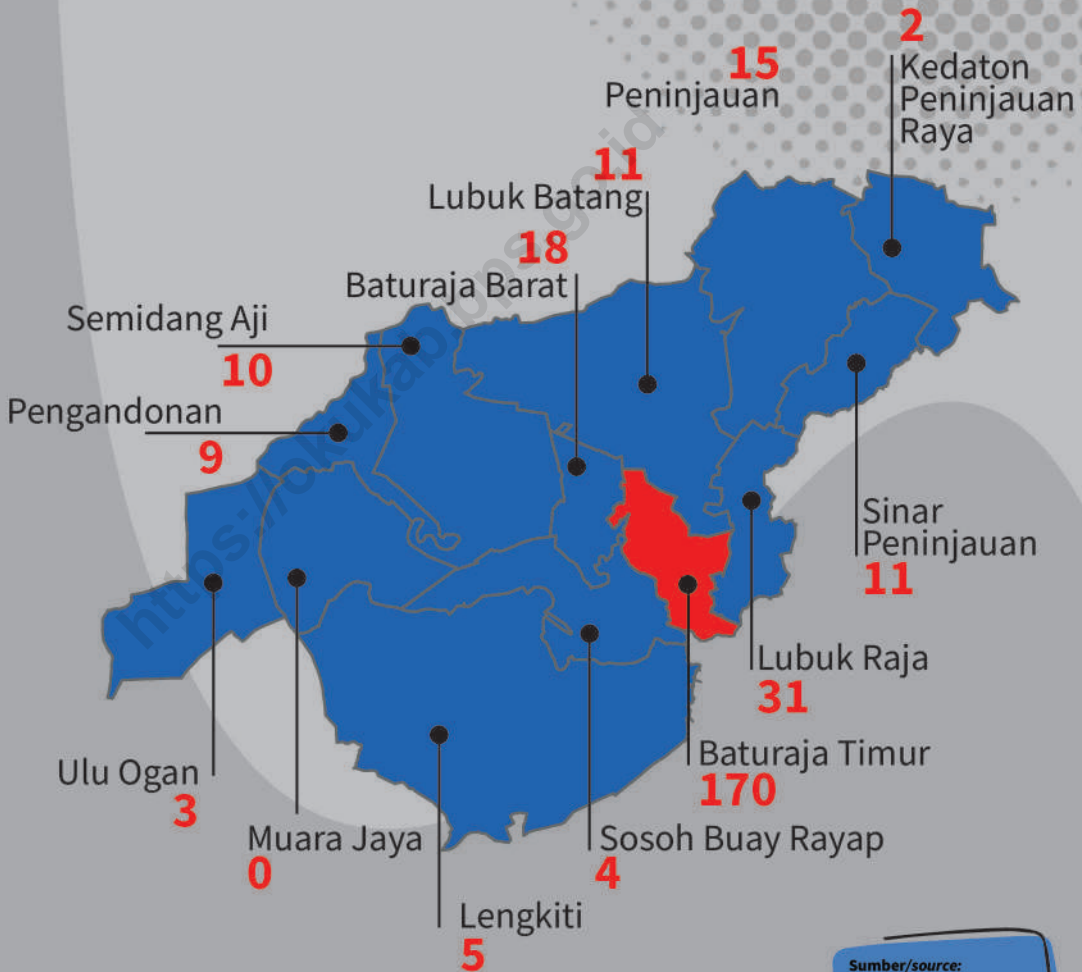
Catatan/Note: ...

Sumber/Source: Kantor Pos Baturaja/Post office of Baturaja





Jumlah Koperasi Aktif Menurut Kecamatan  
*Number of Active Cooperatives by Subdistrict*





**PENJELASAN TEKNIS**

1. Koperasi adalah badan usaha yang beranggotakan orang seorang atau badan hukum koperasi dengan melandaskan kegiatannya berdasarkan prinsip koperasi sekaligus sebagai gerakan ekonomi rakyat yang berdasar atas asas kekeluargaan

**TECHNICAL NOTES**

1. *The cooperative is a business organization owned and operated by the individual for the common interest. Cooperatives bases its activities on the principle of people's economic movement based on the principle of kinship*

<https://okukab.bps.go.id>

**ULASAN**

Jumlah koperasi di Kabupaten Ogan Komering Ulu pada tahun 20120 tercatat sebanyak 289 koperasi. KUD atau koperasi unit desa merupakan jenis koperasi yang harus dimiliki oleh setiap kecamatan di Kabupaten Ogan Komering Ulu, secara total terdapat 43 koperasi unit daerah (KUD).

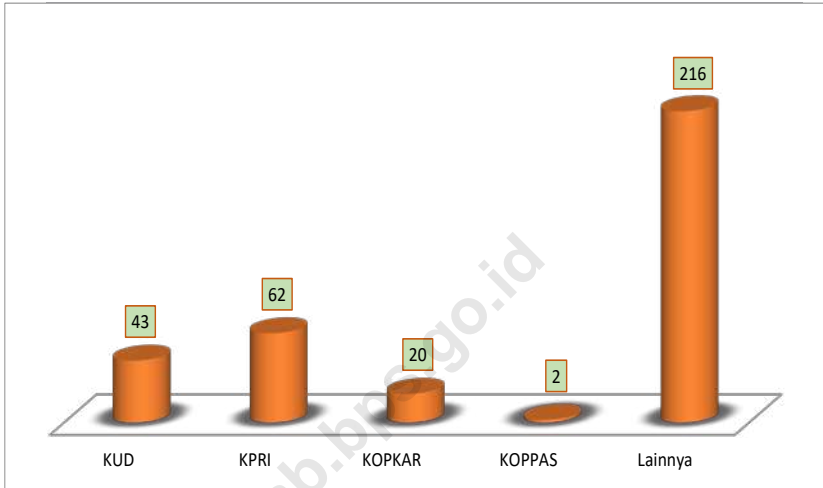
**DESCRIPTION**

*The number of cooperatives in Ogan Komering Ulu Regency in year 2020 was recorded as much as 289 cooperatives. KUD (unit village cooperative was the type of cooperative which was had by all subdistricts in Ogan Komering Ulu Regency, in total there are 43 unit village cooperatives (KUD).*

<https://okukab.bps.go.id>

**Gambar** 9.1  
**Figures**

**Jumlah Koperasi Menurut Jenis Koperasi di Kabupaten Ogan Komering Ulu, 2020**  
**Number of Cooperative by Kind of Cooperative in Ogan Komering Ulu Regency, 2020**



Sumber/Source : Dinas Koperasi, Usaha Kecil, dan Menengah Kabupaten OKU/ Regional Office of Cooperatives, Small-Medium Enterprises of Ogan Komering Ulu Regency

**Tabel 9.1** Jumlah Koperasi Aktif Menurut Kecamatan di Kabupaten Ogan Komering Ulu, 2017–2020  
**Table 9.1** Number of Active Cooperative by Subdistrict in Ogan Komering Ulu Regency, 2017–2020

Kecamatan Subdistrict	2017	2018	2019	2020
(1)	(2)	(3)	(4)	(5)
1. Lengkiti	4	4	4	5
2. Sosoh Buay Rayap	4	4	4	4
3. Pengandonan	9	9	9	9
4. Semidang Aji	10	10	10	10
5. Ulu Ogan	3	3	3	3
6. Muara Jaya	-	-	-	-
7. Peninjauan	15	15	15	15
8. Lubuk Batang	10	10	10	11
9. Sinar Peninjauan	10	10	10	11
10. Kedaton Peninjauan Raya	2	2	2	2
11. Baturaja Timur	163	163	164	170
12. Lubuk Raja	30	30	30	31
13. Baturaja Barat	17	17	17	18
<b>Ogan Komering Ulu</b>	<b>277</b>	<b>277</b>	<b>278</b>	<b>289</b>

Catatan/Note: Data Belum tersedia/ Data is not ready

Sumber/Source: Dinas Koperasi, Usaha Kecil, dan Menengah Kabupaten OKU/ Regional Office of Cooperatives, Small-Medium Enterprises of Ogan Komering Ulu Regency

**Tabel**  
**Table** 9.2**Jumlah Koperasi Menurut Jenis Koperasi dan Kecamatan di Kabupaten Ogan Komering Ulu, 2020**  
**Number of Cooperative by Kind of Cooperative and Subdistrict in Ogan Komering Ulu Regency, 2020**

Kecamatan Subdistrict	Jenis Koperasi/ Kind of Cooperative					Jumlah Total
	KUD	KPRI	KOPKAR	KOPPAS	Lainnya Other	
(1)	(2)	(3)	(4)	(5)	(6)	(7)
1. Lengkiti	3	-	-	-	1	4
2. Sosoh Buay Rayap	1	-	-	-	3	4
3. Pengandonan	8	-	-	-	1	9
4. Semidang Aji	5	2	1	-	4	12
5. Ulu Ogan	1	-	-	-	2	3
6. Muara Jaya	-	-	-	-	-	-
7. Peninjauan	8	1	2	-	5	16
8. Lubuk Batang	6	-	1	-	3	10
9. Sinar Peninjauan	2	1	-	-	8	11
10. Kedaton Peninjauan Raya	2	-	-	-	-	2
11. Baturaja Timur	1	51	16	1	146	215
12. Lubuk Raja	4	4	-	1	26	35
13. Baturaja Barat	2	3	-	-	15	20
<b>Ogan Komering Ulu</b>	<b>43</b>	<b>62</b>	<b>20</b>	<b>2</b>	<b>216</b>	<b>341</b>

Catatan/Note: ...

Sumber/Source: Dinas Koperasi, Usaha Kecil, dan Menengah Kabupaten OKU/ Regional Office of Cooperatives, Small-Medium Enterprises of Ogan Komering Ulu Regency

**Tabel**  
**Table** 9.3.**Indeks Harga Konsumen per Bulan Menurut Kelompok Pengeluaran di Kota Palembang (2018=100), 2020**  
**Consumer Price Index per Month by Expenditure Group in Palembang Municipality (2018=100), 2020**

<b>Bulan</b> <i>Month</i>	<b>Makanan, Minuman, dan Tembakau</b> <i>Food, Drinks, and Tobacco</i>	<b>Pakaian dan Alas Kaki</b> <i>Clothing and Footwear</i>	<b>Perumahan, Air, Listrik, dan Bahan Bakar Rumah Tangga</b> <i>Housing, Water, Electricity, and Household Fuel</i>	<b>Perlengkapan, Peralatan, dan Pemeliharaan Rutin Rumah Tangga/Household Equipment, Tools, and Routine Maintenance</b>
(1)	(2)	(3)	(4)	(5)
Januari/ <i>January</i>	104,51	103,89	102,41	104,84
Februari/ <i>February</i>	105,32	103,98	102,53	104,90
Maret/ <i>March</i>	105,42	103,98	102,53	105,01
April/ <i>April</i>	105,03	103,98	102,53	105,26
Mei/ <i>May</i>	104,34	104,87	102,44	105,30
Juni/ <i>June</i>	104,98	104,88	102,42	105,32
Juli/ <i>July</i>	103,24	104,89	102,42	105,58
Agustus/ <i>August</i>	101,56	105,04	102,45	105,61
September/ <i>September</i>	101,21	105,08	102,45	105,85
Oktober/ <i>October</i>	101,90	105,09	102,57	105,74
November/ <i>November</i>	102,93	105,08	102,58	105,75
Desember/ <i>December</i>	104,90	105,09	102,58	105,73
<b>2020</b>	<b>103,78</b>	<b>104,65</b>	<b>102,49</b>	<b>105,41</b>



Lanjutan Tabel/*Continued Table* 9.3.

<b>Bulan Month</b>	<b>Kesehatan Health</b>	<b>Transportasi Transportation</b>	<b>Informasi, Komunikasi, dan Jasa Keuangan Information, Communication, and Financial Services</b>	<b>Rekreasi, Olahraga, dan Budaya Recreation, Sports, and Culture</b>
(1)	(6)	(7)	(8)	(9)
Januari/ <i>January</i>	103,54	102,03	100,99	104,77
Februari/ <i>February</i>	103,63	101,90	101,00	104,73
Maret/ <i>March</i>	103,65	101,20	101,01	104,73
April/ <i>April</i>	103,73	101,14	99,70	104,73
Mei/ <i>May</i>	103,85	101,29	101,89	105,88
Juni/ <i>June</i>	103,90	101,31	101,89	105,88
Juli/ <i>July</i>	104,19	101,83	101,89	105,84
Agustus/ <i>August</i>	104,23	101,81	101,89	106,14
September/ <i>September</i>	104,51	101,81	101,89	106,14
Oktober/ <i>October</i>	104,54	101,23	101,89	106,14
November/ <i>November</i>	104,55	101,23	101,89	106,14
Desember/ <i>December</i>	104,48	101,74	101,90	106,15
<b>2020</b>	<b>104,07</b>	<b>101,54</b>	<b>101,49</b>	<b>105,61</b>

Lanjutan Tabel/Continued Table 9.4.

Bulan Month	Pendidikan Education	Penyediaan Makanan dan Minuman/Restoran Food and Beverage Providers/ Restaurant	Perawatan Pribadi dan Jasa Lainnya Personal Care and Other Services	Umum General
(1)	(10)	(11)	(12)	(13)
Januari/January	107,40	103,17	105,44	103,71
Februari/February	107,40	103,18	105,73	103,98
Maret/March	107,40	103,27	106,85	104,02
April/April	107,40	103,41	107,58	103,89
Mei/May	107,40	104,53	108,48	104,03
Juni/June	107,40	104,76	108,35	104,23
Juli/July	108,48	105,27	109,02	103,94
Agustus/August	108,48	105,31	110,97	103,58
September/September	108,48	105,30	111,59	103,53
Oktober/October	108,48	105,30	111,77	103,70
November/November	108,48	105,30	111,94	104,02
Desember/December	108,48	105,39	111,27	104,62
<b>2020</b>	<b>107,94</b>	<b>104,52</b>	<b>109,08</b>	<b>103,94</b>

Catatan/Note: ...

Sumber/Source: BPS, Survei Harga Konsumen/BPS-Statistics Indonesia, Consumer Price Survey

**Tabel**  
**Table** 9.4.**Indeks Harga Konsumen per Bulan Menurut Kelompok Pengeluaran di Kota Lubuklinggau (2018=100), 2020**  
**Consumer Price Index per Month by Expenditure Group in Palembang Municipality (2018=100), 2020**

<b>Bulan</b> <b>Month</b>	<b>Makanan,</b> <b>Minuman, dan</b> <b>Tembakau</b> <i>Food, Drinks, and</i> <i>Tobacco</i>	<b>Pakaian dan Alas</b> <b>Kaki</b> <i>Clothing and</i> <i>Footwear</i>	<b>Perumahan,</b> <b>Air, Listrik, dan</b> <b>Bahan Bakar</b> <b>Rumah Tangga</b> <i>Housing, Water,</i> <i>Electricity, and</i> <i>Household Fuel</i>	<b>Perlengkapan,</b> <b>Peralatan, dan</b> <b>Pemeliharaan</b> <b>Rutin Rumah</b> <b>Tangga/Household</b> <i>Equipment, Tools,</i> <i>and Routine</i> <i>Maintenance</i>
(1)	(2)	(3)	(4)	(5)
Januari/January	102,97	106,51	100,44	104,78
Februari/February	103,91	106,53	100,46	105,02
Maret/March	104,09	106,54	100,66	105,14
April/April	103,18	106,45	100,77	105,17
Mei/May	103,22	107,11	101,45	105,25
Juni/June	103,85	107,32	101,38	105,65
Juli/July	102,80	107,49	101,32	106,23
Agustus/August	101,88	107,56	101,52	106,28
September/September	101,67	107,65	101,49	106,44
Oktober/October	102,45	107,64	101,70	106,63
November/November	103,38	107,69	101,81	106,52
Desember/December	104,73	108,01	101,62	106,70
<b>2020</b>	<b>103,18</b>	<b>107,21</b>	<b>101,22</b>	<b>105,82</b>

Lanjutan Tabel/*Continued Table* 9.4.

<b>Bulan Month</b>	<b>Kesehatan Health</b>	<b>Transportasi Transportation</b>	<b>Informasi, Komunikasi, dan Jasa Keuangan Information, Communication, and Financial Services</b>	<b>Rekreasi, Olahraga, dan Budaya Recreation, Sports, and Culture</b>
(1)	(6)	(7)	(8)	(9)
Januari/ <i>January</i>	106,77	104,56	103,82	103,58
Februari/ <i>February</i>	107,11	104,90	104,20	103,72
Maret/ <i>March</i>	107,25	104,07	104,26	103,82
April/ <i>April</i>	107,26	102,50	103,00	103,82
Mei/ <i>May</i>	107,53	102,56	103,90	104,07
Juni/ <i>June</i>	108,06	103,11	103,71	104,08
Juli/ <i>July</i>	108,09	103,23	103,42	104,21
Agustus/ <i>August</i>	108,04	103,31	103,42	104,39
September/ <i>September</i>	108,31	103,62	103,49	104,44
Oktober/ <i>October</i>	108,78	103,40	103,49	104,57
November/ <i>November</i>	108,44	103,62	103,49	105,21
Desember/ <i>December</i>	108,55	104,00	103,37	104,86
<b>2020</b>	<b>107,85</b>	<b>103,57</b>	<b>103,63</b>	<b>104,23</b>

Lanjutan Tabel/*Continued Table* 9.4

Bulan <i>Month</i>	Pendidikan <i>Education</i>	Penyediaan Makanan dan Minuman/Restoran <i>Food and Beverage Providers/ Restaurant</i>	Perawatan Pribadi dan Jasa Lainnya <i>Personal Care and Other Services</i>	Umum <i>General</i>
(1)	(10)	(11)	(12)	(13)
Januari/ <i>January</i>	105,64	103,54	106,26	103,43
Februari/ <i>February</i>	105,64	103,58	106,48	103,83
Maret/ <i>March</i>	105,64	103,65	107,01	103,90
April/ <i>April</i>	105,64	103,70	107,71	103,45
Mei/ <i>May</i>	105,64	104,02	110,07	103,86
Juni/ <i>June</i>	105,64	104,07	110,64	104,18
Juli/ <i>July</i>	106,48	104,07	112,17	103,99
Agustus/ <i>August</i>	106,51	104,08	114,43	103,88
September/ <i>September</i>	106,51	104,08	115,49	103,92
Oktober/ <i>October</i>	108,53	104,08	115,96	104,31
November/ <i>November</i>	108,53	104,08	115,99	104,67
Desember/ <i>December</i>	108,53	104,08	115,16	105,08
<b>2020</b>	<b>106,58</b>	<b>103,92</b>	<b>111,45</b>	<b>104,04</b>

Catatan/*Note*: ...Sumber/*Source*: BPS, Survei Harga Konsumen/*BPS-Statistics Indonesia, Consumer Price Survey*

**Tabel**  
**Table 9.5.****Laju Inflasi Bulanan Menurut Kelompok Pengeluaran di Kota Palembang (2018=100), 2020**  
**Monthly Inflation Rate by Expenditure Group in Palembang Municipality (2018=100), 2020**

<b>Bulan</b> <b>Month</b>	<b>Makanan, Minuman, dan Tembakau</b> <b>Food, Drinks, and Tobacco</b>	<b>Pakaian dan Alas Kaki</b> <b>Clothing and Footwear</b>	<b>Perumahan, Air, Listrik, dan Bahan Bakar Rumah Tangga</b> <b>Housing, Water, Electricity, and Household Fuel</b>	<b>Perlengkapan, Peralatan, dan Pemeliharaan Rutin Rumah Tangga/Household Equipment, Tools, and Routine Maintenance</b>
(1)	(2)	(3)	(4)	(5)
Januari/January	1,96	0,00	0,33	0,17
Februari/February	0,78	0,09	0,12	0,06
Maret/March	0,09	0,00	0,00	0,10
April/April	- 0,37	0,00	0,00	0,24
Mei/May	- 0,66	0,86	- 0,09	0,04
Juni/June	0,61	0,01	- 0,02	0,02
Juli/July	- 1,66	0,01	0,00	0,25
Agustus/August	- 1,63	0,14	0,03	0,03
September/September	- 0,34	0,04	0,00	0,23
Oktober/October	0,68	0,01	0,12	- 0,10
November/November	1,01	- 0,01	0,01	0,01
Desember/December	1,91	0,01	0,00	- 0,02
<b>2020</b>	<b>2,34</b>	<b>1,16</b>	<b>0,49</b>	<b>1,02</b>

Lanjutan Tabel/*Continued Table* 9.5.

<b>Bulan Month</b>	<b>Kesehatan Health</b>	<b>Transportasi Transportation</b>	<b>Informasi, Komunikasi, dan Jasa Keuangan Information, Communication, and Financial Services</b>	<b>Rekreasi, Olahraga, dan Budaya Recreation, Sports, and Culture</b>
(1)	(6)	(7)	(8)	(9)
Januari/ <i>January</i>	0,19	- 0,81	0,00	0,41
Februari/ <i>February</i>	0,09	- 0,13	0,01	- 0,04
Maret/ <i>March</i>	0,02	- 0,69	0,01	0,00
April/ <i>April</i>	0,08	- 0,06	- 1,30	0,00
Mei/ <i>May</i>	0,12	0,15	2,20	1,10
Juni/ <i>June</i>	0,05	0,02	0,00	0,00
Juli/ <i>July</i>	0,28	0,51	0,00	- 0,04
Agustus/ <i>August</i>	0,04	- 0,02	0,00	0,28
September/ <i>September</i>	0,27	0,00	0,00	0,00
Oktober/ <i>October</i>	0,03	- 0,57	0,00	0,00
November/ <i>November</i>	0,01	0,00	0,00	0,00
Desember/ <i>December</i>	- 0,07	0,50	0,01	0,01
<b>2020</b>	<b>1,10</b>	<b>- 1,09</b>	<b>0,90</b>	<b>1,73</b>

Lanjutan Tabel/*Continued Table 9.5.*

<b>Bulan Month</b>	<b>Pendidikan Education</b>	<b>Penyediaan Makanan dan Minuman/Restoran Food and Beverage Providers/ Restaurant</b>	<b>Perawatan Pribadi dan Jasa Lainnya Personal Care and Other Services</b>	<b>Umum General</b>
(1)	(10)	(11)	(12)	(13)
Januari/January	0,00	0,27	0,48	0,62
Februari/February	0,00	0,01	0,28	0,26
Maret/March	0,00	0,09	1,06	0,04
April/April	0,00	0,14	0,68	- 0,12
Mei/May	0,00	1,08	0,84	0,13
Juni/June	0,00	0,22	- 0,12	0,19
Juli/July	1,01	0,49	0,62	- 0,28
Agustus/August	0,00	0,04	1,79	- 0,35
September/September	0,00	- 0,01	0,56	- 0,05
Oktober/October	0,00	0,00	0,16	0,16
November/November	0,00	0,00	0,15	0,31
Desember/December	0,00	0,09	- 0,60	0,58
<b>2020</b>	<b>1,01</b>	<b>2,43</b>	<b>6,03</b>	<b>1,50</b>

Catatan/Note: ...

Sumber/Source: BPS, Survei Harga Konsumen/BPS-Statistics Indonesia, Consumer Price Survey



**Tabel** 9.5.  
**Table****Laju Inflasi Bulanan Menurut Kelompok Pengeluaran di Kota Lubuklinggau (2018=100), 2020**  
**Monthly Inflation Rate by Expenditure Group in Lubuklinggau Municipality (2018=100), 2020**

<b>Bulan Month</b>	<b>Makanan, Minuman, dan Tembakau Food, Drinks, and Tobacco</b>	<b>Pakaian dan Alas Kaki Clothing and Footwear</b>	<b>Perumahan, Air, Listrik, dan Bahan Bakar Rumah Tangga Housing, Water, Electricity, and Household Fuel</b>	<b>Perlengkapan, Peralatan, dan Pemeliharaan Rutin Rumah Tangga/Household Equipment, Tools, and Routine Maintenance</b>
(1)	(2)	(3)	(4)	(5)
Januari/January	1,00	0,03	- 0,14	- 0,05
Februari/February	0,91	0,02	0,02	0,23
Maret/March	0,17	0,01	0,20	0,11
April/April	- 0,87	- 0,08	0,11	0,03
Mei/May	0,04	0,62	0,67	0,08
Juni/June	0,61	0,20	- 0,07	0,38
Juli/July	- 1,01	0,16	- 0,06	0,55
Agustus/August	- 0,89	0,07	0,20	0,05
September/September	- 0,21	0,08	- 0,03	0,15
Oktober/October	0,77	- 0,01	0,21	0,18
November/November	0,91	0,05	0,11	- 0,10
Desember/December	1,31	0,30	- 0,19	0,17
<b>2020</b>	<b>2,73</b>	<b>1,44</b>	<b>1,04</b>	<b>1,79</b>

Lanjutan Tabel/Continued Table 9.5.

<b>Bulan Month</b>	<b>Kesehatan Health</b>	<b>Transportasi Transportation</b>	<b>Informasi, Komunikasi, dan Jasa Keuangan Information, Communication, and Financial Services</b>	<b>Rekreasi, Olahraga, dan Budaya Recreation, Sports, and Culture</b>
(1)	(6)	(7)	(8)	(9)
Januari/January	0,02	0,07	0,32	- 0,36
Februari/February	0,32	0,33	0,37	0,14
Maret/March	0,13	- 0,79	0,06	0,10
April/April	0,01	- 1,51	- 1,21	0,00
Mei/May	0,25	0,06	0,87	0,24
Juni/June	0,49	0,54	- 0,18	0,01
Juli/July	0,03	0,12	- 0,28	0,12
Agustus/August	- 0,05	0,08	0,00	0,17
September/September	0,25	0,30	0,07	0,05
Oktober/October	0,43	- 0,21	0,00	0,12
November/November	- 0,31	0,21	0,00	0,61
Desember/December	0,10	0,37	- 0,12	- 0,33
<b>2020</b>	<b>1,69</b>	<b>- 0,47</b>	<b>- 0,11</b>	<b>0,87</b>

Lanjutan Tabel/Continued Table 9.5.

Bulan Month	Pendidikan Education	Penyediaan Makanan dan Minuman/Restoran Food and Beverage Providers/ Restaurant	Perawatan Pribadi dan Jasa Lainnya Personal Care and Other Services	Umum General
(1)	(10)	(11)	(12)	(13)
Januari/January	0,00	0,38	0,40	0,36
Februari/February	0,00	0,04	0,21	0,39
Maret/March	0,00	0,07	0,50	0,07
April/April	0,00	0,05	0,65	- 0,43
Mei/May	0,00	0,31	2,19	0,40
Juni/June	0,00	0,05	0,52	0,31
Juli/July	0,80	0,00	1,38	- 0,18
Agustus/August	0,03	0,01	2,01	- 0,11
September/September	0,00	0,00	0,93	0,04
Oktober/October	1,90	0,00	0,41	0,38
November/November	0,00	0,00	0,03	0,35
Desember/December	0,00	0,00	- 0,72	0,39
<b>2020</b>	<b>2,74</b>	<b>0,90</b>	<b>8,81</b>	<b>1,97</b>

Catatan/Note: ...

Sumber/Source: BPS, Survei Harga Konsumen/BPS-Statistics Indonesia, Consumer Price Survey

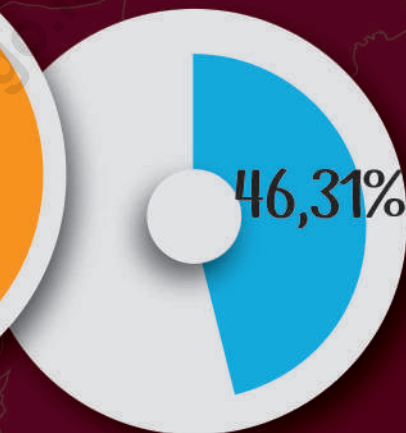
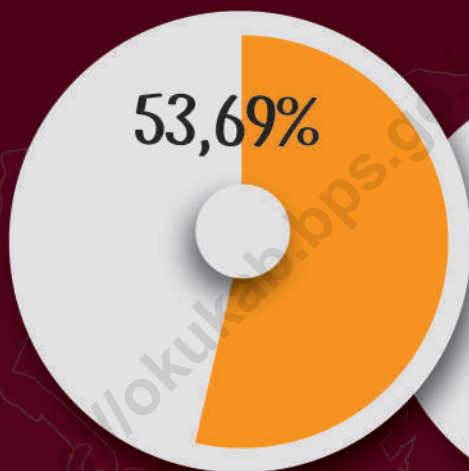


# PENGELUARAN PENDUDUK

## POPULATION EXPENDITURE

Rata-rata Pengeluaran per Kapita per Bulan  
Penduduk Kabupaten OKU tahun 2020

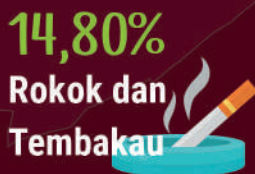
Pengeluaran Non Makanan  
**Rp435.715,13**



**Rp505.075,45**  
Pengeluaran Makanan

**Sumber/source:**

BPS, Survei Sosial Ekonomi  
Nasional Maret 2020/  
BPS, *Nasional Socioeconomic  
Survey March 2020*





## PENJELASAN TEKNIS

1. **Pengeluaran rata-rata per kapita** adalah biaya yang dikeluarkan untuk konsumsi semua anggota rumah tangga selama sebulan baik yang berasal dari pembelian, pemberian maupun produksi sendiri dibagi dengan banyaknya anggota rumah tangga dalam rumah tangga tersebut.
2. Data pengeluaran penduduk menurut jenis pengeluaran diperoleh dari Survei Sosial Ekonomi Nasional (Susenas).
3. Data konsumsi/pengeluaran yang dikumpulkan pada Susenas dibagi menjadi dua kelompok, yaitu konsumsi makanan dan bukan makanan.
4. Konsumsi/pengeluaran makanan dirinci menjadi 215 komoditi, masing-masing dikumpulkan data kuantitas dan nilainya.
5. Untuk konsumsi bukan makanan, pada umumnya yang dikumpulkan hanya data nilainya, kecuali untuk beberapa jenis pengeluaran tertentu, seperti penggunaan listrik, air, gas, dan bahan bakar minyak (BBM) yang juga dikumpulkan kuantitasnya.
6. Pengeluaran rata-rata per kapita adalah biaya yang dikeluarkan

## TECHNICAL NOTES

1. ***Per capita Average Expenditure*** is the cost spent for all household members consumption during the month, whether from purchasing, giving or own production, divided by the number of household members in the household.
2. *The data on consumer expenditure according to type of expenditure are obtained from the National Socio Economic Survey.*
3. *Data of consumption/expenditure collected in Susenas are divided into two groups, namely food and non-food consumption.*
4. *Consumption/expenditure on food covers 215 commodities, both quantity data and values are collected.*
5. *For consumption of non-food, the data collected in general are only their values, except for certain types of expenditure, such as electricity, water, gas, and fuel, which are also collected for their quantity data.*
6. *Per capita Average Expenditure* is the cost spent for all household

untuk konsumsi semua anggota rumah tangga selama sebulan baik yang berasal dari pembelian, pemberian maupun produksi sendiri dibagi dengan banyaknya anggota rumah tangga dalam rumah tangga tersebut.

*members consumption during the month, whether from purchasing, giving or own production, divided by the number of household members in the household.*

<https://okukab.bps.go.id>



**ULASAN****DESCRIPTION****Pengeluaran Penduduk dan Konsumsi Makanan**

Pengeluaran rumah tangga yang terdiri dari pengeluaran makanan dan bukan makanan dapat menggambarkan bagaimana penduduk mengalokasikan kebutuhan rumah tangga. Meskipun harga komoditas barang dan jasa antar kecamatan berbeda, nilai pengeluaran rumah tangga masih dapat menunjukkan perbedaan tingkat kesejahteraan penduduk khususnya dilihat dari segi ekonomi.

Rata-rata pengeluaran perkapita penduduk pada tahun 2020 tercatat sebesar Rp 940.791 per bulan yang terdiri dari pengeluaran makanan sebesar Rp 505.075 dan non makanan sebesar Rp 435.715. Berdasarkan jenis pengeluarannya, pengeluaran perkapita makanan sebulan terbesar tahun 2020 digunakan untuk belanja kelompok makanan dan minuman jadi dan tembakau yaitu mencapai 209 ribu atau sekitar 41 persen dibanding total pengeluaran makanan. Sementara untuk pengeluaran perkapita non makanan sebulan terbesar digunakan untuk keperluan perumahan dan fasilitas rumah tangga serta untuk keperluan aneka komoditas barang dan jasa dengan total hampir 335 ribu rupiah per bulan atau 77 persen dari total pengeluaran non makanan.

**Population Expenditure and Food Consumption**

*The household expenditure which are classified into food and non-food consumption expenditure, could describe how community allocates their household spending. Although the prices of goods and services are different in the districts area, the household expenditure figure can still reflect level of welfare amongst area.*

*The monthly average per capita expenditure in 2020 was recorded at Rp. 940.791 which consisted of Rp. 505.075 for food and Rp. 435.715 for non-food. Based on the type of expenditure, monthly average per capita expenditure figure for food showed that prepared food and beverages and tobacco group were two biggest consumptions in 2020. The total values for both reached 209 thousand rupiahs per month or about 41 percent from total of food expenditure. On the other hand, the monthly per capita expenditure for non-food was spent for housing and household facilities and miscellaneous goods and services. Those spending were about 335 thousand rupiah per month or about 77 percents from total of non food expenditure*

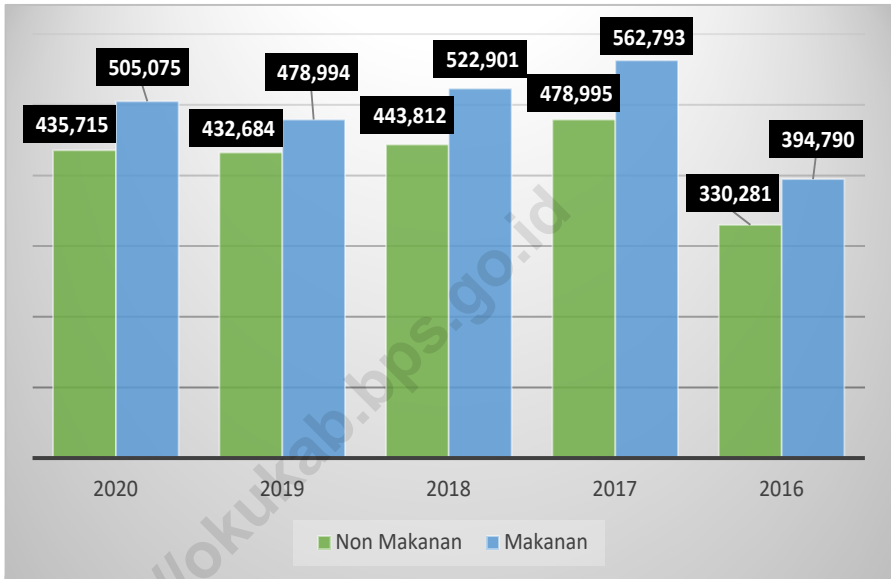
Menurut golongan pengeluaran per kapita per bulan, sebagian besar penduduk berada di golongan pengeluaran Rp 300.000 - Rp 749.000 atau sebesar 50,60 persen dari total penduduk di Kabupaten Ogan Komering Ulu.

*According to the group of expenditure per capita per month, most of population with expenditure between of IDR. 300,000 and IDR. 749.000 or 50,60 percent of total population in Ogan Komering Ulu Regency.*

<https://okukab.bps.go.id>

**Gambar** 10.1.1  
**Figures**

**Pengeluaran Rata - Rata per Kapita Sebulan Menurut Kelompok Makan dan Bukan Makanan di Kabupaten Ogan Komering Ulu, 2016 - 2020**  
*Monthly Average per Capita by Group of Food and Non Food Expenditure in Ogan Komering Ulu Regency, 2016 - 2020*

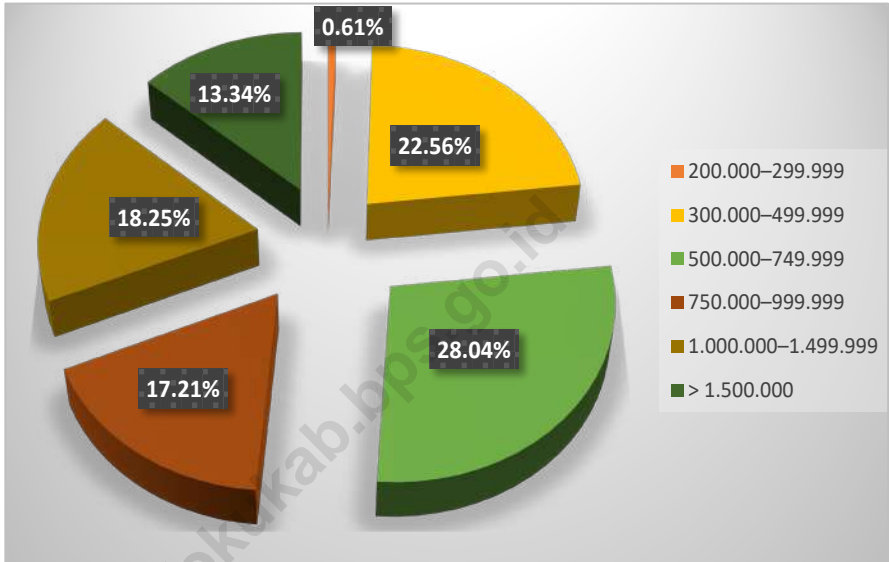


Sumber/Source: BPS, Survei Sosial Ekonomi Nasional (Susenas) Maret/BPS-Statistics Indonesia, National Socioeconomic Survey March

**Gambar** 10.2  
**Figures**

**Presentase Penduduk Menurut Golongan Pengeluaran Per Kapita Sebulan di Kabupaten Ogan Komering Ulu, 2020**

*Percentage of Population by Expenditure per Capita per Month Class in Ogan Komering Ulu Regency, 2020*



Catatan/Note: ...

Sumber/Source: BPS, Survei Sosial Ekonomi Nasional (Susenas) Maret/BPS-Statistics Indonesia, National Socioeconomic Survey March

**Tabel**  
**Table** 10.1

**Rata-rata Pengeluaran per Kapita Sebulan Menurut Kelompok Komoditas (rupiah) di Kabupaten Ogan Komering Ulu, 2019 dan 2020**  
*Monthly Average Expenditure per Capita by Commodity Group (rupiahs) in Ogan Komering Ulu Regency, 2019 and 2020*

<b>Kelompok Komoditas/Commodity Group</b>	<b>2019</b>	<b>2020</b>
(1)	(2)	(3)
<b>Makanan/Food</b>		
Padi-padian/ <i>Cereals</i>	69 918,09	71 789,18
Umbi-umbian/ <i>Tubers</i>	3 753,08	4 659,72
Ikan/udang/cumi/kerang/ <i>Fish/shrimp/common squid/shells</i>	40 202,94	40 699,70
Daging/ <i>Meat</i>	19 218,59	16 613,27
Telur dan susu/ <i>Eggs and milk</i>	31 638,61	30 803,14
Sayur-sayuran/ <i>Vegetables</i>	40 413,21	49 261,82
Kacang-kacangan/ <i>Legumes</i>	9 088,53	8 633,77
Buah-buahan/ <i>Fruits</i>	19 107,10	19 286,72
Minyak dan kelapa/ <i>Oil and coconut</i>	11 351,40	11 220,54
Bahan minuman/ <i>Beverage stuffs</i>	16 286,05	17 935,03
Bumbu-bumbuan/ <i>Spices</i>	11 980,41	12 085,46
Konsumsi lainnya/ <i>Miscellaneous food items</i>	11 675,20	12 114,79
Makanan dan minuman jadi/ <i>Prepared food and beverages</i>	120 010,87	135 220,25
Rokok/ <i>Cigarettes</i>	72 768,02	74 752,06
<b>Jumlah makanan/Total food</b>	<b>477 412,11</b>	<b>505 075,45</b>
<b>Bukan makanan/Non-food</b>		
Perumahan dan fasilitas rumah tangga/ <i>Housing and household facilities</i>	235 761,97	238 868,88
Aneka komoditas dan jasa/ <i>Goods and services</i>	78 614,27	96 616,67
Pakaian, alas kaki, dan tutup kepala/ <i>Clothing, footwear, and headgear</i>	23 404,11	24 855,98
Komoditas tahan lama/ <i>Durable goods</i>	47 735,44	30 520,07
Pajak, pungutan, dan asuransi/ <i>Taxes and insurance</i>	36 782,11	30 280,41
Keperluan pesta dan upacara/kenduri/ <i>Parties and ceremonies</i>	10 386,43	14 573,13
<b>Jumlah bukan makanan/Total non-food</b>	<b>432 684,34</b>	<b>435 715,13</b>
<b>Jumlah/Total</b>	<b>910 096,45</b>	<b>940 790,58</b>

Catatan/Note: ...

Sumber/Source: BPS, Survei Sosial Ekonomi Nasional (Susenas) Maret/BPS-Statistics Indonesia, National Socioeconomic Survey March

**Tabel**  
**Table** 10.2

**Persentase Pengeluaran per Kapita Sebulan Menurut Kelompok Komoditas di Kabupaten Ogan Komering Ulu, 2019 dan 2020**  
**Percentage of Monthly Expenditure per Capita by Commodity Group in Ogan Komering Ulu Regency, 2019 and 2020**

<b>Kelompok Komoditas/Commodity Group</b>	<b>2019</b>	<b>2020</b>
(1)	(2)	(3)
<b>Makanan/Food</b>		
Padi-padian/ <i>Cereals</i>	7,68	7,63
Umbi-umbian/ <i>Tubers</i>	0,41	0,50
Ikan/udang/cumi/kerang/ <i>Fish/shrimp/common squid/shells</i>	4,42	4,33
Daging/ <i>Meat</i>	2,11	1,77
Telur dan susu/ <i>Eggs and milk</i>	3,48	3,27
Sayur-sayuran/ <i>Vegetables</i>	4,44	5,24
Kacang-kacangan/ <i>Legumes</i>	1,00	0,92
Buah-buahan/ <i>Fruits</i>	2,10	2,05
Minyak dan kelapa/ <i>Oil and coconut</i>	1,25	1,19
Bahan minuman/ <i>Beverage stuffs</i>	1,79	1,91
Bumbu-bumbuan/ <i>Spices</i>	1,32	1,28
Konsumsi lainnya/ <i>Miscellaneous food items</i>	1,28	1,29
Makanan dan minuman jadi/ <i>Prepared food and beverages</i>	13,19	14,37
Rokok/ <i>Cigarettes</i>	8,00	7,95
<b>Jumlah makanan/Total food</b>	<b>52,46</b>	<b>53,69</b>
<b>Bukan makanan/Non-food</b>		
Perumahan dan fasilitas rumah tangga/ <i>Housing and household facilities</i>	25,91	25,39
Aneka komoditas dan jasa/ <i>Goods and services</i>	8,64	10,27
Pakaian, alas kaki, dan tutup kepala/ <i>Clothing, footwear, and headgear</i>	2,57	2,64
Komoditas tahan lama/ <i>Durable goods</i>	5,25	3,24
Pajak, pungutan, dan asuransi/ <i>Taxes and insurance</i>	4,04	3,22
Keperluan pesta dan upacara/kenduri/ <i>Parties and ceremonies</i>	1,14	1,55
<b>Jumlah bukan makanan/Total non-food</b>	<b>47,54</b>	<b>46,31</b>
<b>Jumlah/Total</b>	<b>100,00</b>	<b>100,00</b>

Catatan/Note: ...

Sumber/Source: BPS, Survei Sosial Ekonomi Nasional (Susenas) Maret/BPS-Statistics Indonesia, National Socioeconomic Survey March

**Tabel**  
**Table** 10.3

**Persentase Penduduk Menurut Golongan Pengeluaran Per Kapita Sebulan di Kabupaten Ogan Komering Ulu, 2019 dan 2020**  
*Percentage of Population by Per Capita Spending Group a Month in Ogan Komering Ulu Regency, 2019 dan 2020*

<b>Golongan Pengeluaran Spending Group (Rp)</b>	<b>2019</b>	<b>2020</b>
(1)	(2)	(3)
< 150 000	-	-
150 000–199 999	-	-
200 000–299 999	1,41	0,61
300 000–499 999	21,92	22,56
500 000–749 999	29,48	28,04
750 000–999 999	16,20	17,21
1 000 000–1 499 999	16,99	18,25
> 1 500 000	14,00	13,34
<b>Jumlah/Total</b>	<b>100,00</b>	<b>100,00</b>

Catatan/Note: ...

Sumber/Source: BPS, Survei Sosial Ekonomi Nasional (Susenas) Maret/BPS-Statistics Indonesia, National Socioeconomic Survey March

**Tabel** 10.4 **Pengeluaran Rata-rata Perkapita Sebulan Menurut Golongan Pengeluaran dan Kelompok Barang di Kabupaten Ogan Komering Ulu (rupiah), 2020**  
**Average Expenditure Per Capita Per Month by Expenditure Class and Commodity Group in Ogan Komering Ulu Regency (rupiahs), 2020**

Golongan Pengeluaran <i>Spending Group</i> (Rp)	Kelompok Barang <i>Commodity Group</i>		Jumlah <i>Total</i>
	Makanan <i>Food</i>	Bukan Makanan <i>Non Food</i>	
(1)	(2)	(3)	(4)
< 150 000	-	-	-
150 000–199 999	-	-	-
200 000–299 999	171 845	90 550	262 395
300 000–499 999	273 842	138 623	412 465
500 000–749 999	382 840	237 219	620 059
750 000–999 999	504 065	358 175	862 240
1 000 000–1 499 999	679 121	553 185	1 232 306
> 1 500 000	931 473	1 310 607	2 242 080
<b>Jumlah/Total</b>	<b>505 075</b>	<b>435 715</b>	<b>940 791</b>

Catatan/Note: ...

Sumber/Source: BPS, Survei Sosial Ekonomi Nasional (Susenas) Maret/BPS-Statistics Indonesia, National Socioeconomic Survey March



# PERDAGANGAN

---

## TRADE



● Terdapat **44 Pasar** di Kabupaten OKU pada tahun 2019

\*DATA TAHUN 2019

Sumber/source:

Dinas Perdagangan dan Perindustrian Kab. OKU  
Region Office of Trade and Industry, OKU Regency



## PENJELASAN TEKNIS

1. Badan Hukum adalah kesatuan yuridis (hukum), teknis, dan ekonomis yang bertujuan mencari laba atau keuntungan.
  - a. **Perseroan Terbatas** adalah suatu badan hukum untuk menjalankan usaha yang memiliki modal terdiri dari saham-saham, yang pemiliknya memiliki bagian sebanyak saham yang dimilikinya
  - b. **CV/Firma** adalah suatu persekutuan yang didirikan oleh seseorang atau beberapa orang yang mempercayakan uang atau barang
  - c. **Koperasi** adalah organisasi bisnis yang dimiliki dan dioperasikan oleh orang – seorang demi kepentingan bersama.
  - d. **Perorangan** adalah bisnis yang dimiliki, dioperasikan dan dipertanggungjawabkan oleh satu orang.
  - e. **Lainnya**
2. **Pedagang Besar** adalah pedagang yang kegiatannya membeli barang dalam jumlah yang besar dan menjualnya kembali dengan jumlah yang besar.
3. **Pedagang Menengah** adalah pedagang yang membeli barang dagangan dalam jumlah besar

## TECHNICAL NOTES

1. *Law Firm is a juridical entity of law, technical, and economical which aim for profit or gain.*
  - a. ***Joint-Stock Company** is a legal entity to run a business consists of capital stock, which is part of owner shares.*
  - b. ***Kommanditgesellschaft/ Firms** is organization founded by one or more person which trusted their money or shares to their leader.*
  - c. ***Cooperative** is a business organization owned and operated by the individual for the common interest.*
  - d. ***Individual business** is a business owned, operated and accounted*
  - e. ***Others***
2. ***Wholesaler** is a trader whose activities are buying goods in large quantities and reselling it at large quantities.*
3. ***Medium Trader** is a trader whose activities are buying goods in large quantities and reselling it to*

dan menjualnya kembali kepada para pedagang kecil dalam jumlah sedang atau kecil.

4. **Pedagang Kecil** adalah pedagang yang membeli barang dagangan dalam jumlah sedang dan menjualnya kembali kepada konsumen akhir. Termasuk didalamnya pedagang mikro.
  5. **Sarana Perdagangan** yang ada di wilayah Kabupaten OKU antara lain :
    - a. **Pasar** adalah tempat bertemunya pembeli dan penjual untuk melakukan transaksi jual beli atau barang atau jasa.
    - b. **Toko** adalah tempat tertutup yang didalamnya terjadi kegiatan perdagangan dengan jenis benda atau barang yang khusus.
    - c. **Kios** adalah took kecil yang fungsinya sama dengan took, namun memiiki ukuran lebih kecil.
    - d. **Warung** adalah usaha kecil milik keluarga yang berbentuk kedai, kios, took kecil, atau restoran sederhana.
- small trader in a medium or small quantities.*
4. **Small Trader** is a trader whose activities are buying goods in medium quantities and sell it to costumer. Also, it include the micro trader.
  5. **Trading Facilities located** in OKU Regency :
    - a. **Market** is a meeting place for buyers and sellers to make buying and selling goods or services.
    - b. **Shop** is covered in it occurs trade activities with types of objects or special items
    - c. **Newsstand** is a small shot that functions the same as the stores, but has a smaller size
    - d. **Warung** is a small family owned business in the form of shops, stalks, small shops, or a simple restaurant

**ULASAN**

Jumlah perusahaan menurut bentuk badan hukum di Kabupaten Ogan Komering Ulu pada tahun 2019 sebesar 237, menurun daripada tahun 2018 sebesar 266. Jumlah tersebut lebih rendah daripada tahun 2016 sebesar 393.

Pada tahun 2019, dari seluruh bentuk badan hukum 66 persen berupa perorangan dan 19 persen berupa CV/ firma. Jumlah bentuk badan hukum perorangan meningkat sejak tahun 2017 sebesar 114, selanjutnya 129 pada tahun 2018 dan tahun 2019 sebesar 156, tetapi mengalami penurunan dari tahun 2016 sebesar 209.

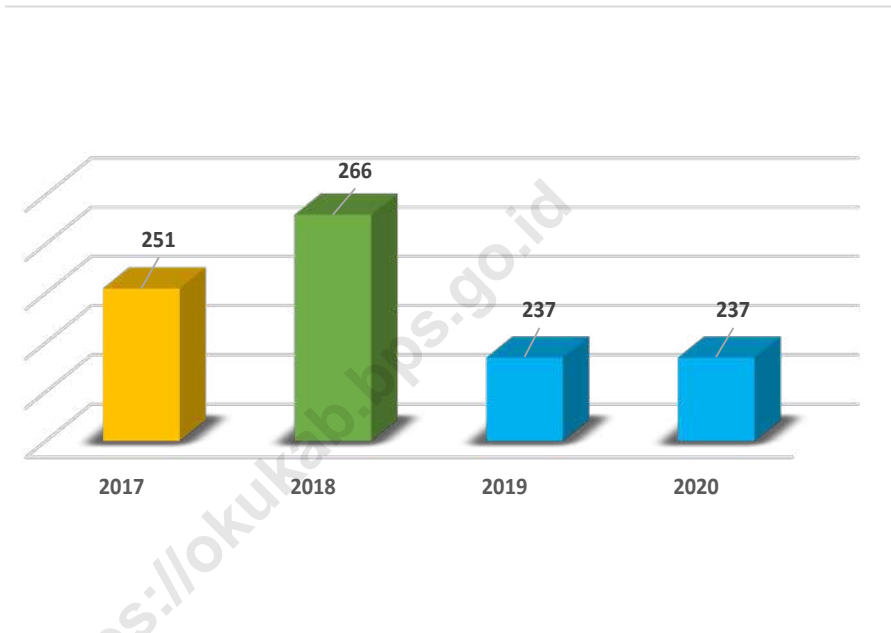
**DESCRIPTION**

*The number of establishments by type of business entity in Ogan Komering Ulu Regency in 2019 was 237, decreased compared to 2018 by 266. This number was lower than in 2016 which was 393.*

*In 2019, out of all type of business entities 66 percent were individual business and 19 percent were kommanditgesellschaft/firms. The number of type of business entity has increased since 2017 by 114, then 129 in 2018 and in 2019 by 156, but has decreased from 2016 by 209.*

**Gambar**  
**Figures** 11.1

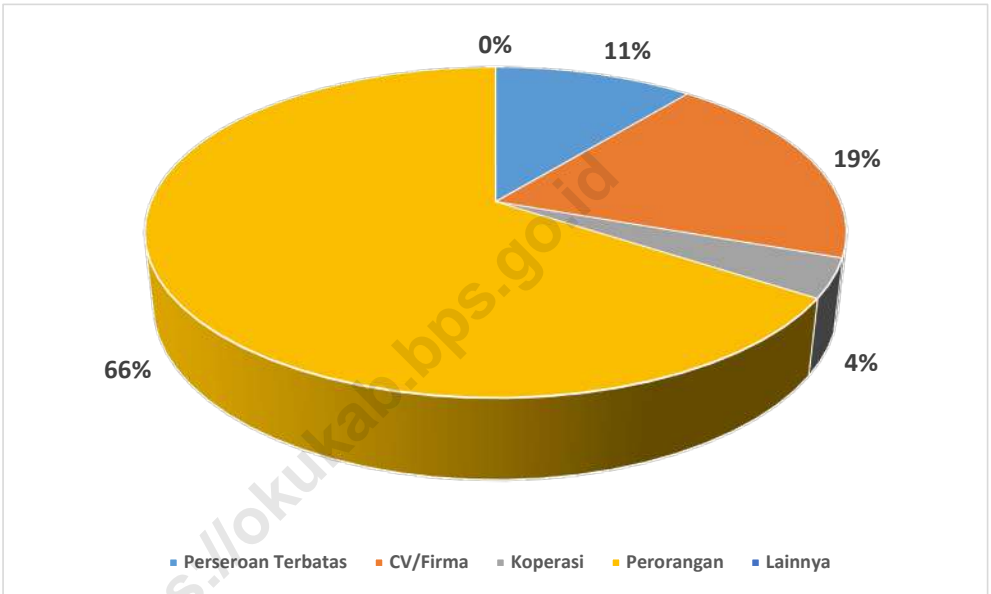
**Jumlah Perusahaan Menurut Bentuk Badan Hukum di  
Kabupaten Ogan Komering Ulu, 2016 - 2020**  
*Number of Establishments by Type of Business Entity in  
Ogan Komering Ulu Regency, 2016 - 2020*



Sumber/Source : Dinas Perdagangan dan Perindustrian Kabupaten Ogan Komering Ulu/Regional Office Trade and Industry of Ogan Komering Ulu Regency

**Gambar** 11.2  
**Figures**

**Persentase Perusahaan Menurut Bentuk Badan Hukum di Kabupaten Ogan Komering Ulu, 2020**  
*Percentage of Establishments by Type of Business Entity in Ogan Komering Ulu Regency, 2020*



Sumber/Source : Dinas Perdagangan dan Perindustrian Kabupaten Ogan Komering Ulu/Regional Office Trade and Industry of Ogan Komering Ulu Regency

**Tabel**  
**Table** 11.1**Jumlah Sarana Perdagangan Menurut Jenisnya di  
Kabupaten Ogan Komering Ulu, 2017–2020**  
**Number of Trading Facilities by Type of Facility in Ogan  
Komering Ulu Regency, 2017–2020**

<b>Jenis Sarana Perdagangan</b> <b>Type of Trading Facilities</b>	<b>2017</b>	<b>2018</b>	<b>2019</b>	<b>2020</b>
(1)	(2)	(3)	(4)	(5)
Pasar/Market	44	44	44	44
Toko/Store	746	761	775	775
Kios	2 114	2 114	2 114	2 114
Warung	485	499	513	513
<b>Jumlah/Total</b>	<b>3 389</b>	<b>3 418</b>	<b>3 446</b>	<b>3 446</b>

Catatan/Note: ...

Sumber/Source: Dinas Perdagangan dan Perindustrian Kabupaten Ogan Komering Ulu/Regional Office Trade and Industry of Ogan Komering Ulu Regency



**Tabel**  
**Table** 11.2

**Jumlah Perusahaan Menurut Bentuk Badan Hukum di  
Kabupaten Ogan Komering Ulu, 2017–2020**  
*Number of Establishments by Type of Business Entity in  
Ogan Komering Ulu Regency, 2017–2020*

<b>Tipe Badan Hukum</b> <i>Type of Business Entity</i>	<b>2017</b>	<b>2018</b>	<b>2019</b>	<b>2020</b>
(1)	(2)	(3)	(4)	(5)
Perseroan Terbatas <i>Joint-Stock Company</i>	62	45	26	26
CV/Firma <i>Kommanditgesellschaft/ Firms</i>	70	85	46	46
Koperasi <i>Cooperative</i>	4	6	9	9
Perorangan <i>Individual Business</i>	114	129	156	156
Lainnya <i>Others</i>	1	1	-	-
<b>Jumlah/Total</b>	<b>251</b>	<b>266</b>	<b>237</b>	<b>237</b>

Catatan/Note: ...

Sumber/Source: Dinas Perdagangan dan Perindustrian Kabupaten Ogan Komering Ulu/*Regional Office Trade and Industry of Ogan Komering Ulu Regency*

**Tabel**  
**Table** 11.3

**Stok Beras di Perum BULOG Sub Divre Kabupaten Ogan  
Komerling Ulu dirinci menurut bulan, 2018**  
**Stock for Rice in Perum BULOG Sub Divre of Ogan Komerling  
Ulu Regency by Month, 2018**

Bulan Month	Stok Awal (kg)	Dalam Kabupaten	
		Pengadaan (kg)	Penyaluran (kg)
(1)	(2)	(3)	(4)
Januari/January	8 176 559,78	-	-
Februari/February	8 176 559,78	38 780	909 260
Maret/March	7 306 079,78	114 984 300	742 280
April/April	121 548 099,78	439 750 010	1 432 840
Mei/May	559 865 269,78	1 552 930	1 307 940
Juni/June	560 109 259,78	220 240	10 070
Juli/July	560 319 429,78	353 620	147 440
Agustus/August	560 550 809,78	309 770	284 570
September/September	560 550 809,78	335 980	329 980
Oktober/October	560 556 809,78	291 750	38 427 340
Nopember/November	552 421 219,78	2 366 050	212 026 410
Desember/December	312 760 859,78	2 964 580	288 273 185

Lanjutan Tabel/Continued Table 11.3

Bulan Month	Luar Kabupaten			Stok AAKhir (kg)
	Pengadaan (kg)	Penyaluran (kg)	Pengiriman (kg)	
(1)	(2)	(3)	(4)	(5)
Januari/January	-	-	-	8 176 559,78
Februari/February	38 780	909 260	909 260	7 306 079,78
Maret/March	114 984 300	742 280	545 860	121 548 099,78
April/April	439 750 010	1 432 840	1 030 860	559 865 269,78
Mei/May	1 551 930	1 307 940	500 000	560 109 259,78
Juni/June	220 240	10 070	-	560 319 429,78
Juli/July	353 620	147 440	-	560 525 609,78
Agustus/August	309 770	284 570	-	560 550 809,78
September/September	335 980	329 980	-	560 556 809,78
Oktober/October	291 750	38 427 340	-	552 421 219,78
Nopember/November	2 366 050	212 026 410	-	312 760 859,78
Desember/December	2 964 580	288 273 185	-	27 452 254,78

Catatan/Note: ...

Sumber/Source: Kantor Sub Dolog Divre III Baturaja/Logistic Sub-Depot III of Baturaja



# SISTEM NERACA NASIONAL

## SYSTEM OF REGIONAL ACCOUNTS

**DISTRIBUSI PERSENTASE PDRB MENURUT LAPANGAN USAHA 2020 ATAS DASAR HARGA BERLAKU\*\***  
(Percentage Distribution of GRDP at Current Marker Prices by Industry, 2020)\*\*

**32,93%**

Lainnya : Transportasi, Konstruksi, Jasa, dll  
(Others : Transportation, Construction, Services, etc)



**16,13%**

Pertanian, Kehutanan, dan Perikanan  
(Agriculture, Forestry, and Fishing)

**12,39%**

Pertambangan dan Penggalian  
(Mining and Quarrying)

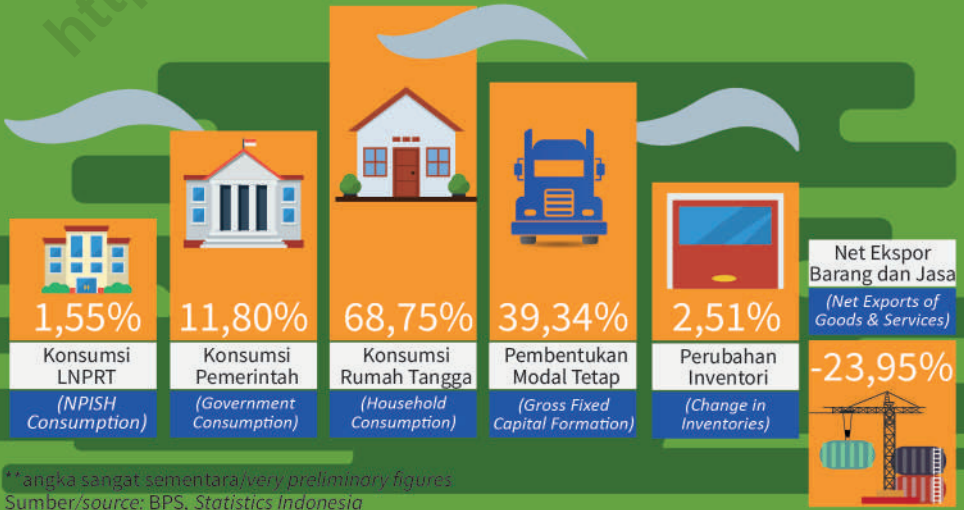
**18,82%**

Perdagangan Besar dan Eceran, Reparasi Mobil dan Motor  
(Wholesale and Retail Trade; Repair of Motor Vehicles & Motorcycles)

**19,73%**

Industri Pengolahan  
(Manufacturing)

**DISTRIBUSI PERSENTASE PDRB MENURUT PENGELUARAN 2019 ATAS DASAR HARGA BERLAKU**  
(Percentage Distribution of GRDP at Market Prices by Expenditure, 2019)



\*\* angka sangat sementara/very preliminary figures  
Sumber/source: BPS, Statistics Indonesia



**PENJELASAN TEKNIS****TECHNICAL NOTES**

1. Penghitungan statistik neraca nasional mengikuti buku petunjuk yang diterbitkan oleh Perserikatan Bangsa Bangsa (PBB) dikenal sebagai Sistem Neraca Nasional (SNN). SNN adalah rekomendasi internasional tentang bagaimana menyusun ukuran aktivitas ekonomi yang sesuai dengan standar neraca baku yang didasarkan pada prinsip-prinsip ekonomi. Rekomendasi yang dimaksud dinyatakan dalam sekumpulan konsep, definisi, klasifikasi, dan aturan neraca yang disepakati secara internasional dalam mengukur indikator tertentu seperti Produk Domestik Regional Bruto (PDRB). Salah satu bentuk adaptasi pencatatan statistik nasional adalah melakukan perubahan tahun dasar PDRB Kabupaten Ogan Komering Ulu dari tahun 2000 ke 2010. Perubahan tahun dasar PDRB dilakukan seiring dengan mengadopsi rekomendasi PBB yang tertuang dalam Sistem Neraca Nasional 2008 (SNA 2008).

2. Produk Domestik Bruto pada tingkat nasional serta Produk Domestik Regional Bruto (PDRB) pada tingkat regional (provinsi) menggambarkan kemampuan suatu wilayah untuk menciptakan nilai tambah pada suatu waktu tertentu. Untuk menyusun

1. *The method used to estimate national accounts statistics is based on the standard guidelines formed by United Nation known as System of National Accounts (SNA). SNA is the internationally agreed standard set of recommendations on how to compile measures of economic activity in accordance with strict accounting conventions based on economic principles. The recommendations are expressed in term of a set of concepts, definitions, classifications and accounting rules that comprise the internationally agreed standard for measuring indicators such as Gross Regional Domestic Product (GRDP). One of the improvement in the national statistical system is to rebase GRDP form base year 2000 to 2010 in order to capture current economic condition. It is in line with the United Nations (UN) recommendation on 2008 SNA.*

2. *The basic measure of the value added arising from economic activity is known as Gross Domestic Product at the national level and Gross Regional Domestic Product (GRDP) at the regional level (provinces/regencies/municipalities). To compile*

PDRB maupun PDRB digunakan 2 pendekatan, yaitu lapangan usaha dan pengeluaran. Keduanya menyajikan komposisi data nilai tambah dirinci menurut sumber kegiatan ekonomi (lapangan usaha) dan menurut komponen penggunaannya. PDB maupun PDRB dari sisi lapangan usaha merupakan penjumlahan seluruh komponen nilai tambah bruto yang mampu diciptakan oleh sektor-sektor ekonomi atas berbagai aktivitas produksinya. Sedangkan dari sisi pengeluaran menjelaskan tentang penggunaan dari nilai tambah tersebut.

3. PDRB menurut lapangan usaha mengalami perubahan klasifikasi dari 9 lapangan usaha menjadi 17 lapangan usaha. PDRB menurut lapangan usaha dirinci menurut total nilai tambah dari seluruh sektor ekonomi yang mencakup lapangan usaha Pertanian, Kehutanan, dan Perikanan; Pertambangan dan Penggalian; Industri Pengolahan; Pengadaan Listrik dan Gas; Pengadaan Air, Pengelolaan Sampah, Limbah dan Daur Ulang; Konstruksi; Perdagangan Besar dan Eceran, Reparasi Mobil dan Sepeda Motor; Transportasi dan Pergudangan; Penyediaan Akomodasi dan Makan Minum; Informasi dan Komunikasi; Jasa Keuangan dan Asuransi; Real Estat; Jasa

*these statistics, two approaches have been used, i.e. "production approach" and "expenditure approach". The first approach is to measure value added produced by various kinds of economic activities, while the second approach is to measure final uses of the country's output. In other words, GDP/GRDP is the sum of total value added produced by all economic industries (activities) and the way of using it.*

3. *GRDP by industry classification changes from 9 sectors to 17 industries. GRDP by industry is classified by types of economic activities such as Agriculture, Forestry and Fishing; Mining and Quarrying; Manufacturing; Electricity and Gas; Water supply, Sewerage, Waste Management and Remediation Activities; Construction; Wholesale and Retail Trade; Repair of Motor Vehicles and Motorcycles; Transportation and Storage; Accommodation and Food Service Activities; Information and Communication; Financial and Insurance Activities; Real Estate Activities; Business Activities; Public Administration; Defence and Compulsory Social Security; Education; Human Health and*



Perusahaan; Administrasi Pemerintahan, Pertahanan dan Jaminan Sosial Wajib; Jasa Pendidikan; Jasa Kesehatan dan Kegiatan Sosial; dan Jasa lainnya.

*ocial Work Activities; and Other Services Activities.*

4. PDRB menurut pengeluaran mengalami perubahan klasifikasi dimana pengeluaran konsumsi Lembaga Non Profit yang Melayani Rumah Tangga (LNPR) yang sebelumnya termasuk bagian dari pengeluaran konsumsi rumah tangga menjadi komponen terpisah. Sehingga klasifikasi PDRB menurut pengeluaran dirinci menjadi 7 komponen yaitu komponen pengeluaran konsumsi rumah tangga, pengeluaran konsumsi LNPR, pengeluaran konsumsi pemerintah, pembentukan modal tetap bruto, perubahan inventori, ekspor barang dan jasa, dan impor barang dan jasa.
4. *GRDP by expenditure classification changes where consumption expenditure Non-profit Institutions Serving Households (NPISH) previously included as part of household consumption expenditure is taken out into separate component. So that, GRDP by type of expenditures is classified into: household consumption expenditure, NPISH consumption expenditure, government consumption expenditure, gross fixed capital formation, changes in inventories, exports of goods and services, and imports of goods and services.*
5. Pengeluaran konsumsi rumah tangga mencakup berbagai pengeluaran konsumsi akhir rumah tangga atas barang dan jasa untuk memenuhi kebutuhan individu ataupun kelompok secara langsung. Pengeluaran rumah tangga di sini mencakup makanan dan minuman selain restoran; pakaian, alas kaki dan jasa perawatannya; perumahan dan perlengkapan rumah tangga; kesehatan dan pendidikan; transportasi dan komunikasi;
5. *Household consumption expenditures consist of expenditures incurred by households, which are used for both individual or collective needs. Household consumptions are classified into food and beverages other than restaurants; clothing, footwear, and related maintenance services; housing and household equipment; health and education; transport and communication; restaurants and hotels; and others.*

restoran dan hotel serta lainnya.

6. Pengeluaran Pemerintah terdiri dari Pengeluaran Konsumsi Individu dan Pengeluaran Konsumsi Kolektif. Barang dan jasa individu merupakan barang dan jasa privat, dimana ciri-ciri barang privat adalah a) Scarcity, yaitu ada kelangkaan/keterbatasan dalam jumlah; b) Excludable consumption, yaitu konsumsi suatu barang dapat dibatasi hanya pada mereka yang memenuhi persyaratan tertentu (biasanya harga); c) Rivalrous competition, yaitu konsumsi oleh satu konsumen akan mengurangi atau menghilangkan kesempatan pihak lain untuk melakukan hal serupa. Contoh barang dan jasa yang dihasilkan pemerintah dan tergolong sebagai barang dan jasa individu adalah jasa pelayanan kesehatan pemerintah di rumah sakit/puskesmas dan jasa pendidikan di sekolah/universitas negeri. Sedangkan barang dan jasa kolektif ekuivalen dengan barang publik yang memiliki ciri a) Non rivalry, yaitu penggunaan satu konsumen terhadap suatu barang tidak mengurangi kesempatan konsumen lain untuk juga mengkonsumsi barang tersebut; b) Non excludable, yaitu apabila suatu barang publik tersedia, maka tidak ada yang dapat menghalangi siapapun
6. *Government consumption expenditure consists of Individual Consumption Expenditure and Collective Consumption Expenditure. Individual goods and services are private goods and services, which the characteristics of private goods is a) Scarcity, that there is a scarcity/limited in number; b) Excludable consumption, the consumption of goods can be limited only to those who meet certain requirements (usually the price); c) Rivalrous competition, ie consumption by the consumer will reduce or eliminate the chance of another party to do so. Examples of goods and services produced by government and classified as goods and services of individuals is the government health services in hospitals/health centers and education services in schools/universities. Collective goods and services equivalent to public goods characterized by a) Non-rivalry, namely the use of a consumer for an item does not reduce the chance of another consumer to also consume goods; b) Non-excludable, i.e. when a public good available, then nothing can hinder anyone to benefit from the goods or in other words everyone has access to the goods. Examples of goods and services produced by government and classified as collective goods and services is carried military*

untuk memperoleh manfaat dari barang tersebut atau dengan kata lain setiap orang memiliki akses ke barang tersebut. Contoh barang dan jasa yang dihasilkan pemerintah dan tergolong sebagai barang dan jasa kolektif adalah jasa pertahanan yang dilakukan TNI dan keamanan yang dilakukan kepolisian.

*defense services and the police's security.*

7. Laju pertumbuhan Produk Domestik Regional Bruto diperoleh dari perhitungan PDRB atas dasar harga konstan. Diperoleh dengan cara mengurangi nilai PDRB pada tahun ke-n terhadap nilai pada tahun ke n-1 (tahun sebelumnya), dibagi dengan nilai pada tahun ke n-1, dikalikan dengan 100 persen. Laju pertumbuhan menunjukkan perkembangan agregat pendapatan dari satu waktu tertentu terhadap waktu sebelumnya.
7. *Growth rate of Gross Regional Domestic Product is derived from GRDP at constant market prices. It is obtained by subtracting the value of GRDP year n with the value of GRDP year n-1, divided by the value of GRDP year n-1 then multiplied by 100 percent. The growth rate of GRDP explains the income growth during the given period.*

**ULASAN**

Produk Domestik Regional Bruto (PDRB) adalah kumulatif nilai tambah bruto dari seluruh lapangan usaha. Namun dari hitungan-hitungan tersebut PDRB dapat diartikan sebagai kemampuan suatu wilayah untuk menghasilkan barang dan jasa dari seluruh kegiatan ekonomi yang ada, karenanya PDRB merupakan cerminan perekonomian suatu wilayah. Dimana PDRB atas dasar harga berlaku dapat digunakan untuk melihat struktur ekonomi sedangkan PDRB atas dasar harga konstan digunakan untuk melihat pertumbuhan ekonomi.

PDRB atas dasar harga berlaku Kabupaten Ogan Komering Ulu tahun 2020 terhitung sebesar 14.832,94 milliar rupiah. Angka tersebut menggambarkan besarnya nilai tambah barang dan jasa yang dihitung dengan harga di tahun 2020. Sedangkan untuk PDRB atas dasar harga konstan sebesar 9.866,72 milliar rupiah.

Pada tahun 2020, laju pertumbuhan ekonomi Kabupaten Ogan Komering Ulu sebesar (0,01) persen. Laju pertumbuhan ekonomi ini mengalami perlambatan dari tahun-tahun sebelumnya.

**DESCRIPTION**

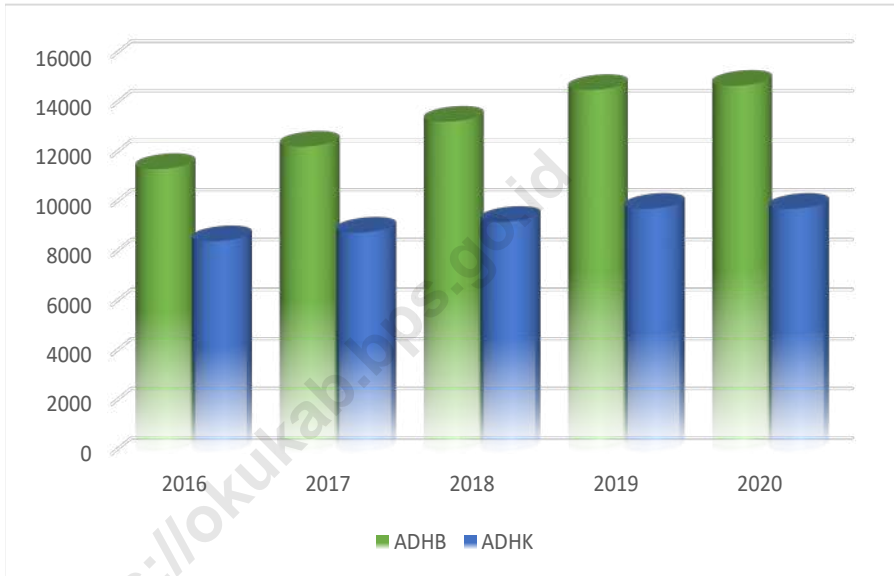
*Gross Regional Domestic Products (GRDP) is gross value added of the whole field of business. But from the count – a count of a region to produce goods and services of all exiting economic activities, thus GRDP is a reflection of the economy of a region. Where GRDP at current prices can be used to view the structure of the economy, while GRDP at constant price can be used to show an economic growth.*

*GRDP at current prices Ogan Komering Ulu regency in 2020 accounted for 14.832,94 billion rupiah. This figure illustrates the valueadded goods and services calculated in 2020 prices. As for GRDP at constant prices amounted to 9.866,72 billion rupiah.*

*In 2020, economic growth Rate of Ogan Komering Ulu Regency is (0,01) percent. This economic growth rate grows slower than previous years.*

**Gambar** 12.1  
**Figures**

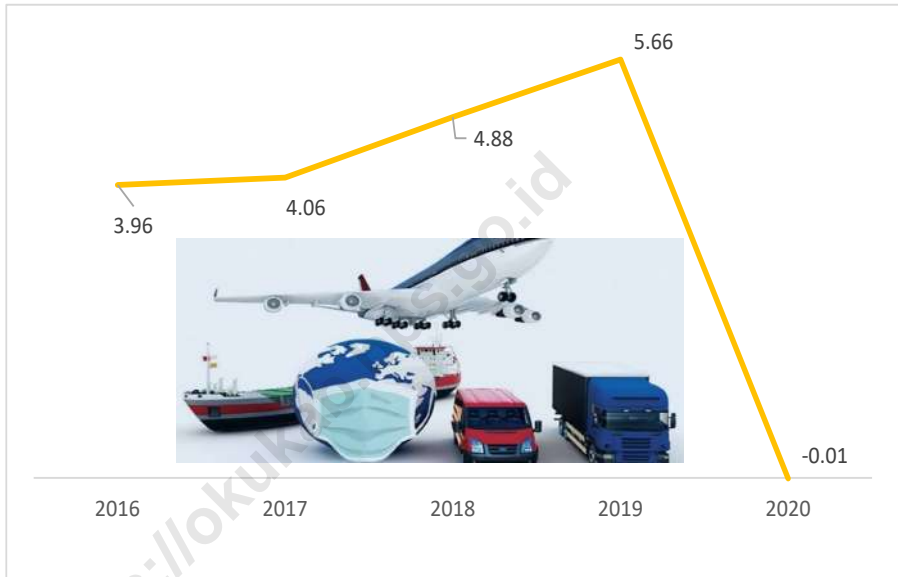
**Produk Domestik Regional Bruto Atas Dasar Harga Berlaku dan Harga Konstan 2010 Menurut Lapangan Usaha (miliar rupiah), 2016 - 2020**  
**Gross Regional Domestic Product at Current Market Prices and 2010 Constant Market Prices by Industry (billion rupiahs), 2016 - 2020**



Sumber/Source: Badan Pusat Statistik Kabupaten Ogan Komering Ulu /BPS- Statistics of Ogan Komering Ulu Regency

**Gambar** 12.2  
**Figures**

**Laju Pertumbuhan Produk Domestik Regional Bruto Atas Dasar Harga Konstan 2010 Menurut Lapangan Usaha di Kabupaten Ogan Komering Ulu (persen), 2016 - 2020**  
**Growth Rate of Gross Regional Domestic Product at 2010 Contant Market Prices by Industry in Ogan Komering Ulu Regency (percent), 2016 - 2020**



Sumber/Source: Badan Pusat Statistik Kabupaten Ogan Komering Ulu /BPS- Statistics of Ogan Komering Ulu Regency

**Tabel**  
**Table** 12.1.

**Produk Domestik Regional Bruto Atas Dasar Harga  
Berlaku Menurut Lapangan Usaha di Kabupaten Ogan  
Komerling Ulu (miliar rupiah), 2016–2020**  
*Gross Regional Domestic Product at Current Market Prices  
by Industry in Ogan Komerling Ulu Regency (billion rupiahs),  
2016–2020*

<b>Lapangan Usaha/Industry</b>	<b>2016</b>	<b>2017</b>	<b>2018</b>	<b>2019*</b>	<b>2020**</b>
(1)	(2)	(3)	(4)	(5)	(6)
A Pertanian, Kehutanan, dan Perikanan/ <i>Agriculture, Forestry, and Fishing</i>	2 478,55	2 353,28	2 276,30	2 272,36	2 392,13
B Pertambangan dan Penggalian/ <i>Mining and Quarrying</i>	1 632,19	1 663,57	1 783,49	1 972,57	1 837,22
C Industri Pengolahan/ <i>Manufacturing</i>	1 875,97	2 181,57	2 518,10	2 872,62	2 926,07
D Pengadaan Listrik dan Gas/ <i>Electricity and Gas</i>	7,53	8,87	10,22	11,71	13,93
E Pengadaan Air; Pengelolaan Sampah, Limbah, dan Daur Ulang/ <i>Water Supply; Sewerage, Waste Management, and Remediation Activities</i>	16,73	21,04	22,68	24,04	24,99
F Konstruksi/ <i>Construction</i>	1 461,82	1 646,53	1 770,47	1 896,06	1 899,86
G Perdagangan Besar dan Eceran; Reparasi Mobil dan Sepeda Motor/ <i>Wholesale and Retail Trade; Repair of Motor Vehicles and Motorcycles</i>	1 806,21	2 078,73	2 377,98	2 744,73	2 791,22
H Transportasi dan Pergudangan/ <i>Transportation and Storage</i>	211,22	272,80	302,96	340,40	325,13
I Penyediaan Akomodasi dan Makan Minum/ <i>Accommodation and Food Service Activities</i>	249,76	301,55	354,82	423,11	414,46
J Informasi dan Komunikasi/ <i>Information and Communication</i>	86,47	98,10	110,08	121,34	140,60

Lanjutan Tabel/*Continued Table* 12.1

<b>Lapangan Usaha/Industry</b>		<b>2016</b>	<b>2017</b>	<b>2018</b>	<b>2019*</b>	<b>2020**</b>
(1)		(2)	(3)	(4)	(5)	(6)
K	Jasa Keuangan dan Asuransi/ <i>Financial and Insurance Activities</i>	320,28	357,25	383,94	403,27	408,81
L	Real Estat/ <i>Real Estate Activities</i>	498,24	550,69	614,07	689,90	706,06
M,N	Jasa Perusahaan/ <i>Business Activities</i>	12,31	13,68	15,56	17,79	17,73
O	Administrasi Pemerintahan, Pertahanan, dan Jaminan Sosial Wajib/ <i>Public Administration and Defence; Compulsory Social Security</i>	277,52	265,84	260,32	263,53	282,78
P	Jasa Pendidikan/ <i>Education</i>	300,31	305,44	315,11	328,72	339,41
Q	Jasa Kesehatan dan Kegiatan Sosial/ <i>Human Health and Social Work Activities</i>	128,76	138,67	143,25	148,45	170,37
R,S,T,U	Jasa Lainnya/ <i>Other Services Activities</i>	106,74	116,33	123,77	132,47	142,19
<b>Produk Domestik Regional Bruto/ Gross Regional Domestic Product</b>		<b>11 470,61</b>	<b>12 373,95</b>	<b>13 383,13</b>	<b>14 663,07</b>	<b>14 832,94</b>

Catatan/Note: \* Angka Sementara /*Preliminary Figures*

\*\* Angka Sangat Sementara / *Very Preliminary Figures*

Sumber/Source: BPS, berbagai sensus, survei dan sumber lain/*BPS-Statistics Indonesia, various census, survey, and other sources*



**Tabel**  
**Table** 12.2

**Produk Domestik Regional Bruto Atas Dasar Harga Konstan 2010 Menurut Lapangan Usaha di Kabupaten Ogan Komering Ulu (miliar rupiah), 2016–2020**  
**Gross Regional Domestic Product at 2010 Constant Market Prices by Industry in Ogan Komering Ulu Regency (billion rupiahs), 2016–2020**

Lapangan Usaha/Industry		2016	2017	2018	2019 *	2020 **
(1)		(2)	(3)	(4)	(5)	(6)
A	Pertanian, Kehutanan, dan Perikanan/ <i>Agriculture, Forestry, and Fishing</i>	2 359,75	2 298,91	2 284,63	2 280,32	2 302,57
B	Pertambangan dan Penggalian/ <i>Mining and Quarrying</i>	1 259,20	1 283,62	1 325,02	1 385,19	1 351,61
C	Industri Pengolahan/ <i>Manufacturing</i>	1 280,11	1 406,45	1 548,10	1 715,33	1 718,95
D	Pengadaan Listrik dan Gas/ <i>Electricity and Gas</i>	5,23	6,08	6,93	7,93	9,19
E	Pengadaan Air; Pengelolaan Sampah, Limbah, dan Daur Ulang/ <i>Water Supply; Sewerage, Waste Management, and Remediation Activities</i>	10,94	11,07	11,41	11,81	12,21
F	Konstruksi/ <i>Construction</i>	908,19	980,13	1 035,00	1 096,88	1 097,08
G	Perdagangan Besar dan Eceran; Reparasi Mobil dan Sepeda Motor/ <i>Wholesale and Retail Trade; Repair of Motor Vehicles and Motorcycles</i>	1 102,92	1 202,17	1 310,97	1 440,50	1 417,79
H	Transportasi dan Pergudangan/ <i>Transportation and Storage</i>	139,00	149,24	160,93	174,12	162,93
I	Penyediaan Akomodasi dan Makan Minum/ <i>Accommodation and Food Service Activities</i>	146,91	162,33	183,03	208,56	199,23
J	Informasi dan Komunikasi/ <i>Information and Communication</i>	78,31	83,74	90,09	97,33	111,88

Lanjutan Tabel/Continued Table 12.2

<b>Lapangan Usaha/Industry</b>		<b>2016</b>	<b>2017</b>	<b>2018</b>	<b>2019 *</b>	<b>2020 **</b>
(1)		(2)	(3)	(4)	(5)	(6)
K	Jasa Keuangan dan Asuransi/ <i>Financial and Insurance Activities</i>	236,99	252,28	262,59	269,80	275,28
L	Real Estat/ <i>Real Estate Activities</i>	384,86	416,53	450,69	489,47	496,96
M,N	Jasa Perusahaan/ <i>Business Activities</i>	8,51	9,03	9,65	10,53	10,25
O	Administrasi Pemerintahan, Pertahanan, dan Jaminan Sosial Wajib/ <i>Public Administration and Defence; Compulsory Social Security</i>	191,70	193,43	199,07	205,37	212,97
P	Jasa Pendidikan/ <i>Education</i>	255,32	258,40	266,11	274,80	272,53
Q	Jasa Kesehatan dan Kegiatan Sosial/ <i>Human Health and Social Work Activities</i>	103,46	104,70	107,09	109,84	120,64
R,S,T,U	Jasa Lainnya/ <i>Other Services Activities</i>	85,40	86,26	88,02	89,94	94,63
<b>Produk Domestik Regional Bruto/ Gross Regional Domestic Product</b>		<b>8 556,80</b>	<b>8 904,37</b>	<b>9 339,33</b>	<b>9 867,73</b>	<b>9 866,72</b>

Catatan/Note: \* Angka Sementara /Preliminary Figures

\*\* Angka Sangat Sementara / Very Preliminary Figures

Sumber/Source: BPS, berbagai sensus, survei dan sumber lain/BPS-Statistics Indonesia, various census, survey, and other sources

**Tabel**  
**Table** 12.3

**Distribusi Persentase Produk Domestik Regional Bruto Atas Dasar Harga Berlaku Menurut Lapangan Usaha di Kabupaten Ogan Komering Ulu, 2016–2020**  
*Percentage Distribution of Gross Regional Domestic Product at Current Market Prices by Industry in Ogan Komering Ulu Regency, 2016–2020*

Lapangan Usaha/ <i>Industry</i>	2016	2017	2018	2019 *	2020 **
(1)	(2)	(3)	(4)	(5)	(6)
A Pertanian, Kehutanan, dan Perikanan/ <i>Agriculture, Forestry, and Fishing</i>	21,61	19,02	17,01	15,50	16,13
B Pertambangan dan Penggalian/ <i>Mining and Quarrying</i>	14,23	13,44	13,33	13,45	12,39
C Industri Pengolahan/ <i>Manufacturing</i>	16,35	17,63	18,82	19,59	19,73
D Pengadaan Listrik dan Gas/ <i>Electricity and Gas</i>	0,07	0,07	0,08	0,08	0,09
E Pengadaan Air; Pengelolaan Sampah, Limbah, dan Daur Ulang/ <i>Water Supply; Sewerage, Waste Management, and Remediation Activities</i>	0,15	0,17	0,17	0,16	0,17
F Konstruksi/ <i>Construction</i>	12,74	13,31	13,23	12,93	12,81
G Perdagangan Besar dan Eceran; Reparasi Mobil dan Sepeda Motor/ <i>Wholesale and Retail Trade; Repair of Motor Vehicles and Motorcycles</i>	15,75	16,80	17,77	18,72	18,82
H Transportasi dan Pergudangan/ <i>Transportation and Storage</i>	1,84	2,20	2,26	2,32	2,19
I Penyediaan Akomodasi dan Makan Minum/ <i>Accommodation and Food Service Activities</i>	2,18	2,44	2,65	2,89	2,79
J Informasi dan Komunikasi/ <i>Information and Communication</i>	0,75	0,79	0,82	0,83	0,95
K Jasa Keuangan dan Asuransi/ <i>Financial and Insurance Activities</i>	2,79	2,89	2,87	2,75	2,76

Lanjutan Tabel/*Continued Table* 12.3

Lapangan Usaha/ <i>Industry</i>		2016	2017	2018	2019 *	2020 **
(1)		(2)	(3)	(4)	(5)	(6)
L	Real Estat/ <i>Real Estate Activities</i>	4,34	4,45	4,59	4,71	4,76
M,N	Jasa Perusahaan/ <i>Business Activities</i>	0,11	0,11	0,12	0,12	0,12
O	Administrasi Pemerintahan, Pertahanan, dan Jaminan Sosial Wajib/ <i>Public Administration and Defence; Compulsory Social Security</i>	2,42	2,15	1,95	1,80	1,91
P	Jasa Pendidikan/ <i>Education</i>	2,62	2,47	2,35	2,24	2,29
Q	Jasa Kesehatan dan Kegiatan Sosial/ <i>Human Health and Social Work Activities</i>	1,12	1,12	1,07	1,01	1,15
R,S,T,U	Jasa Lainnya/ <i>Other Services Activities</i>	0,93	0,94	0,92	0,90	0,96
<b>Produk Domestik Regional Bruto/<i>Gross Regional Domestic Product</i></b>		<b>100,00</b>	<b>100,00</b>	<b>100,00</b>	<b>100,00</b>	<b>100,00</b>

Catatan/*Note*: \* Angka Sementara /*Preliminary Figures*

\*\* Angka Sangat Sementara / *Very Preliminary Figures*

Sumber/*Source*: BPS, berbagai sensus, survei dan sumber lain/*BPS-Statistics Indonesia, various census, survey, and other sources*

**Tabel**  
**Table** 12.4**Laju Pertumbuhan Produk Domestik Regional Bruto Atas Dasar Harga Konstan 2010 Menurut Lapangan Usaha di Kabupaten Ogan Komering Ulu (persen), 2016–2020**  
**Growth Rate of Gross Regional Domestic Product at 2010 Constant Market Prices by Industry in Ogan Komering Ulu Regency (percent), 2016–2020**

Lapangan Usaha/ <i>Industry</i>	2016	2017	2018	2019 *	2020 **
(1)	(2)	(3)	(4)	(5)	(6)
A Pertanian, Kehutanan, dan Perikanan/ <i>Agriculture, Forestry, and Fishing</i>	(1,14)	(2,58)	(0,62)	(0,19)	0,98
B Pertambangan dan Penggalian/ <i>Mining and Quarrying</i>	1,58	1,94	3,23	4,54	(2,42)
C Industri Pengolahan/ <i>Manufacturing</i>	9,15	9,87	10,07	10,80	0,21
D Pengadaan Listrik dan Gas/ <i>Electricity and Gas</i>	15,28	16,36	13,85	14,47	15,98
E Pengadaan Air; Pengelolaan Sampah, Limbah, dan Daur Ulang/ <i>Water Supply; Sewerage, Waste Management, and Remediation Activities</i>	1,02	1,13	3,11	3,46	3,39
F Konstruksi/ <i>Construction</i>	6,30	7,92	5,60	5,98	0,02
G Perdagangan Besar dan Eceran; Reparasi Mobil dan Sepeda Motor/ <i>Wholesale and Retail Trade; Repair of Motor Vehicles and Motorcycles</i>	8,93	9,00	9,05	9,88	(1,58)
H Transportasi dan Pergudangan/ <i>Transportation and Storage</i>	7,15	7,37	7,83	8,20	(6,43)
I Penyediaan Akomodasi dan Makan Minum/ <i>Accommodation and Food Service Activities</i>	10,40	10,50	12,76	13,95	(4,48)
J Informasi dan Komunikasi/ <i>Information and Communication</i>	6,78	6,93	7,58	8,04	14,95
K Jasa Keuangan dan Asuransi/ <i>Financial and Insurance Activities</i>	7,38	6,45	4,09	2,75	2,03

Lanjutan Tabel/Continued Table 12.4

Lapangan Usaha/Industry		2016	2017	2018	2019 *	2020 **
(1)		(2)	(3)	(4)	(5)	(6)
L	Real Estat/ <i>Real Estate Activities</i>	8,18	8,23	8,20	8,61	1,53
M,N	Jasa Perusahaan/ <i>Business Activities</i>	6,08	6,03	6,85	9,15	(2,63)
O	Administrasi Pemerintahan, Pertahanan, dan Jaminan Sosial Wajib/ <i>Public Administration and Defence; Compulsory Social Security</i>	0,49	0,91	2,91	3,17	3,70
P	Jasa Pendidikan/ <i>Education</i>	1,50	1,21	2,98	3,27	(0,82)
Q	Jasa Kesehatan dan Kegiatan Sosial/ <i>Human Health and Social Work Activities</i>	1,30	1,19	2,29	2,57	9,83
R,S,T,U	Jasa Lainnya/ <i>Other Services Activities</i>	1,11	1,01	2,05	2,17	5,21
<b>Produk Domestik Regional Bruto/ Gross Regional Domestic Product</b>		<b>3,96</b>	<b>4,06</b>	<b>4,88</b>	<b>5,66</b>	<b>(0,01)</b>

Catatan/Note: \* Angka Sementara / *Preliminary Figures*

\*\* Angka Sangat Sementara / *Very Preliminary Figures*

Sumber/Source: BPS, berbagai sensus, survei dan sumber lain/BPS-Statistics Indonesia, various census, survey, and other sources

**Tabel**  
**Table** 12.5

**Produk Domestik Regional Bruto Atas Dasar Harga  
Berlaku Menurut Pengeluaran (Juta Rupiah), 2015–  
2019**  
*Gross Regional Domestic Product at Current Market Prices  
by Type of Expenditure (Million Rupiah), 2015–2019*

<b>Jenis Pengeluaran</b> <i>Type of Expenditure</i>	<b>2015</b>	<b>2016</b>	<b>2017</b>	<b>2018*</b>	<b>2019**</b>
(1)	(2)	(3)	(4)	(5)	(6)
Pengeluaran Konsumsi Rumah Tangga <i>Household Consumption Expenditure</i>	7 653 707,83	8 186 420,51	8 814 269,18	9 425 490,58	10 120 386,25
Pengeluaran Konsumsi LNPRT <i>NPISH Consumption Expenditure</i>	167 015,70	179 215,45	188 032,28	206 584,77	228 490,93
Pengeluaran Konsumsi Pemerintah <i>Government Consumption Expenditure</i>	1 230 923,14	1 172 940,89	1 251 147,67	1 459 327,88	1 736 430,71
Pembentukan Modal Tetap Bruto <i>Gross Fixed Capital Formation</i>	4 336 531,13	4 871 298,70	5 162 678,32	5 450 590,92	5 791 282,52
Perubahan Inventori <i>Changes in Inventories</i>	242 407,68	539 587,52	203 448,86	265 616,73	369 421,45
Net Ekspor Barang dan Jasa <i>Net Exports of Goods and Services</i>	(2 955 953,83)	(3 478 855,58)	(3 245 630,71)	(3 399 199,49)	(3 525 866,33)
<b>Produk Domestik Bruto/Gross Domestic Product</b>	<b>10 674 631,66</b>	<b>11 470 607,49</b>	<b>12 373 945,60</b>	<b>13 408 411,39</b>	<b>14 720 145,53</b>

Catatan/Note: \* Angka Sementara /Preliminary Figures

\*\* Angka Sangat Sementara / Very Preliminary Figures

Sumber/Source: BPS, berbagai sensus, survei dan sumber lain/BPS-Statistics Indonesia, various census, survey, and other sources

**Tabel**  
**Table** 12.6

**Produk Domestik Regional Bruto Atas Dasar Harga Konstan 2010 Menurut Pengeluaran (Juta Rupiah), 2015–2019**  
**Gross Regional Domestic Product at 2010 Constant Market Prices by Type of Expenditure (Million Rupiah), 2015–2019**

<b>Jenis Pengeluaran</b> <b>Type of Expenditure</b>	<b>2015</b>	<b>2016</b>	<b>2017</b>	<b>2018*</b>	<b>2019**</b>
(1)	(2)	(3)	(4)	(5)	(6)
Pengeluaran Konsumsi Rumah Tangga <i>Household Consumption Expenditure</i>	5 493 344,08	5 689 377,81	5 954 225,15	6 195 764,38	6 441 331,67
Pengeluaran Konsumsi LNPR <i>NPISH Consumption Expenditure</i>	129 242,01	135 842,24	140 072,58	152 988,86	166 631,43
Pengeluaran Konsumsi Pemerintah <i>Government Consumption Expenditure</i>	857 549,04	808 806,01	806 103,04	884 429,83	958 234,46
Pembentukan Modal Tetap Bruto <i>Gross Fixed Capital Formation</i>	3 274 017,66	3 520 179,54	3 655 045,52	3 702 675,86	3 721 142,71
Perubahan Inventori <i>Changes in Inventories</i>	164 619,92	195 587,51	191 365,13	227 714,43	157 603,72
Net Ekspor Barang dan Jasa <i>Net Exports of Goods and Services</i>	(1 687 809,63)	(1 792 996,35)	(1 842 439,99)	(1 814 392,67)	(1 568 844,07)
<b>Produk Domestik Bruto/ Gross Domestic Product</b>	<b>8 230 963,09</b>	<b>8 556 796,75</b>	<b>8 904 371,43</b>	<b>9 349 180,68</b>	<b>9 876 099,91</b>

Catatan/Note: \* Angka Sementara / Preliminary Figures

\*\* Angka Sangat Sementara / Very Preliminary Figures

Sumber/Source: BPS, berbagai sensus, survei dan sumber lain/BPS-Statistics Indonesia, various census, survey, and other sources



**Tabel**  
**Table** 12.7**Distribusi Persentase Produk Domestik Regional Bruto Atas Dasar Harga Berlaku Menurut Pengeluaran, 2015–2019**  
**Percentage Distribution of Gross Regional Domestic Product at Current Prices by Expenditure, 2015–2019**

<b>Jenis Pengeluaran</b> <b>Type of Expenditure</b>	<b>2015</b>	<b>2016</b>	<b>2017</b>	<b>2018*</b>	<b>2019**</b>
(1)	(2)	(3)	(4)	(5)	(6)
Pengeluaran Konsumsi Rumah Tangga <i>Household Consumption Expenditure</i>	71,70	71,37	71,23	70,30	68,75
Pengeluaran Konsumsi LNPR <i>NPLSH Consumption Expenditure</i>	1,56	1,56	1,52	1,54	1,55
Pengeluaran Konsumsi Pemerintah <i>Government Consumption Expenditure</i>	11,53	10,23	10,11	10,88	11,80
Pembentukan Modal Tetap Bruto <i>Gross Fixed Capital Formation</i>	40,62	42,47	41,72	40,65	39,34
Perubahan Inventori <i>Changes in Inventories</i>	2,27	4,70	1,64	1,98	2,51
Net Ekspor Barang dan Jasa <i>Net Exports of Goods and Services</i>	(27,69)	(30,33)	(26,23)	(25,35)	(23,95)
<b>Produk Domestik Bruto/ Gross Domestic Product</b>	<b>100,00</b>	<b>100,00</b>	<b>100,00</b>	<b>100,00</b>	<b>100,00</b>

Catatan/Note: \* Angka Sementara / Preliminary Figures

\*\* Angka Sangat Sementara / Very Preliminary Figures

Sumber/Source: BPS, berbagai sensus, survei dan sumber lain/BPS-Statistics Indonesia, various census, survey, and other sources

**Tabel**  
**Table 12.8****Laju Pertumbuhan Produk Domestik Regional Bruto Atas Dasar Harga Konstan 2010 Menurut Pengeluaran, 2015–2019**  
**Growth Rate of Gross Regional Domestic Product at 2010 Constant Market Prices by Expenditure, 2015–2019**

<b>Jenis Pengeluaran</b> <b>Type of Expenditure</b>	<b>2015</b>	<b>2016</b>	<b>2017</b>	<b>2018*</b>	<b>2019**</b>
(1)	(2)	(3)	(4)	(5)	(6)
Pengeluaran Konsumsi Rumah Tangga <i>Household Consumption Expenditure</i>	4,28	3,57	4,66	4,06	3,96
Pengeluaran Konsumsi LNPR <i>NPISH Consumption Expenditure</i>	5,49	5,11	3,11	9,22	8,92
Pengeluaran Konsumsi Pemerintah <i>Government Consumption Expenditure</i>	5,72	(5,68)	(0,33)	9,72	8,34
Pembentukan Modal Tetap Bruto <i>Gross Fixed Capital Formation</i>	0,63	7,52	3,83	1,30	0,50
Perubahan Inventori <i>Changes in Inventories</i>	-	-	-	-	-
Net Ekspor Barang dan Jasa <i>Net Exports of Goods and Services</i>	-	-	-	-	-
<b>Produk Domestik Bruto/ Gross Domestic Product</b>	<b>3,05</b>	<b>3,96</b>	<b>4,06</b>	<b>5,00</b>	<b>5,64</b>

Catatan/Note: \* Angka Sementara / Preliminary Figures

\*\* Angka Sangat Sementara / Very Preliminary Figures

Sumber/Source: BPS, berbagai sensus, survei dan sumber lain/BPS-Statistics Indonesia, various census, survey, and other sources

INDIKATOR STRATEGIS  
KABUPATEN OKU TAHUN 2020

69,32

Indeks Pembangunan Manusia

Peringkat ke-4 se-Sumsel dan tertinggi  
untuk level kabupaten di Sumsel

367.603

Jumlah Penduduk

Persentase  
Penduduk Miskin

12,75

Indeks Kemahalan Konstruksi

89,99

Sumber/source:  
BPS/berbagai sensus dan survei  
Statistics Indonesia/various census  
and survey



## PENJELASAN TEKNIS

1. **Indeks Pembangunan Manusia (IPM)** menjelaskan bagaimana penduduk dapat mengakses hasil pembangunan dalam memperoleh pendapatan, kesehatan, pendidikan dan sebagainya. IPM diperkenalkan oleh UNDP pada tahun 1990 dan dipublikasikan secara berkala dalam laporan tahunan Human Development Report (HDR). IPM dibentuk oleh 3 (tiga) dimensi dasar: Umur panjang dan hidup sehat; pengetahuan; dan standar hidup layak.
2. **Penduduk miskin** adalah penduduk yang memiliki rata-rata pengeluaran per kapita per bulan di bawah Garis Kemiskinan.
3. **Rumah tangga** adalah seseorang atau sekelompok orang yang mendiami sebagian atau seluruh bangunan fisik/sensus dan biasanya tinggal bersama serta pengelolaan makan dari satu dapur.
4. **Indeks Kemahalan Konstruksi (IKK)** digunakan sebagai *proxy* untuk mengukur tingkat kesulitan geografis suatu daerah, semakin sulit letak geografis suatu daerah maka semakin tinggi pula tingkat harga di daerah tersebut.

## TECHNICAL NOTES

1. **The Human Development Index (HDI)** explains how people can access development results in obtaining income, health, education and so forth. HDI was introduced by United Nations Development Programme (UNDP) in 1990 and published periodically in the annual report of the Human Development Report. HDI was formed by three basic dimensions: a long and healthy life; knowledge; and a decent standard of living.
2. A person whose expenditure per capita per month is below the poverty line is considered to be poor.
3. **Household** is an individual or group of people living in a physical/census building unit or part of it and usually commit on a common provision for food and other essentials of living.
4. **Constructon Cost Index** is used as a proxy of geographical adversity of a region, where the more difficult the geographical location, the higher price level in the area.

**ULASAN**

**DESCRIPTION**

Berdasarkan hasil sensus penduduk 2020 (September), jumlah penduduk di Provinsi Sumatera Selatan tahun 2020 mencapai 8,47 juta jiwa. Dari jumlah tersebut sekitar 4,34 persen bermukim di Kabupaten Ogan Komering Ulu dan 95,66 persen tersebar di 16 kabupaten/kota lainnya.

Dalam bidang ekonomi, laju pertumbuhan PDRB ADHK Sumatera Selatan tahun 2020 mencapai -0,11 persen, pertumbuhan tertinggi di Kabupaten OKU Timur yang mencapai 0,41 persen dan Kabupaten Ogan Komering Ulu dengan laju pertumbuhan sebesar -0,01 persen.

Jumlah penduduk miskin di Provinsi Sumatera Selatan pada tahun 2020 sebanyak 1,08 juta jiwa dimana 4,37 persen terletak di Kabupaten Ogan Komering Ulu. Jumlah penduduk miskin terbanyak berada di Kota Palembang yaitu 182,61 ribu jiwa.

Dari sisi pembangunan manusia, Indeks Pembangunan Manusia tahun 2020 menempatkan Kabupaten Ogan Komering Ulu di peringkat keempat secara provinsi yaitu 69,32.

*Based on the results of the 2020 population (September), the population of Sumatera Selatan in 2020 reached 8,47 million. Of these, about 4,34 percent of which inhabit in Ogan Komering Ulu Regency and 95,66 percent is spread in 16 regency/municipality.*

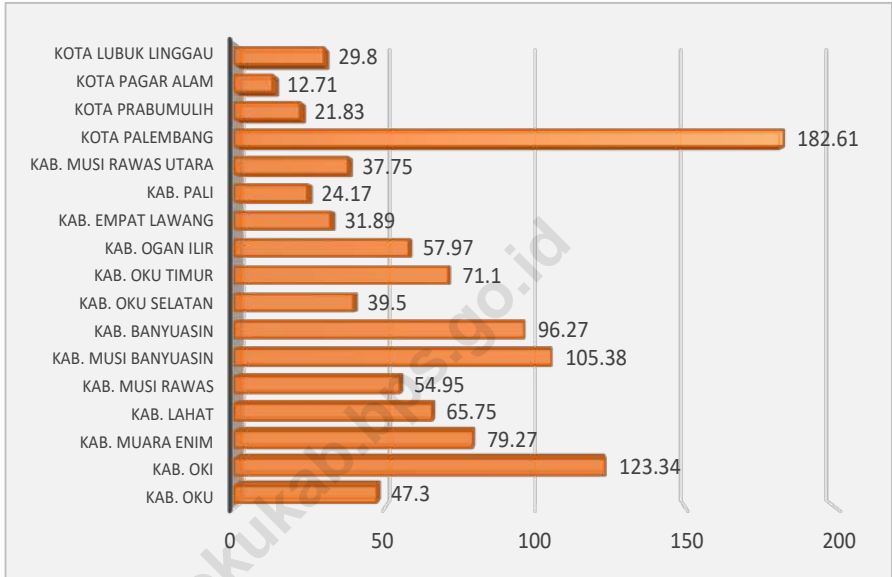
*In terms pf the economy, Sumatera Selatan rate of growth of GRDP at constant 2010 prices about -0,11 percent in 2020. The highest rate of growth of GRDP is OKU Timur Regency with 0,41 percent and Ogan Komering Ulu Regency with -0,01 percent.*

*The number of poor population in Sumatera Selatan province in 2020 was 1,08 million people of which 4,37 percent are located in Ogan Komering Ulu Regency. The largest number of poor population is in Palembang Municipality which is 182,61 thousand people.*

*In terms of human development, the Human Development Index in 2020, placed Ogan Komering Ulu Regency ranked fourth in Sumatera Selatan Province with 69,32.*

**Gambar** 13.1  
**Figures**

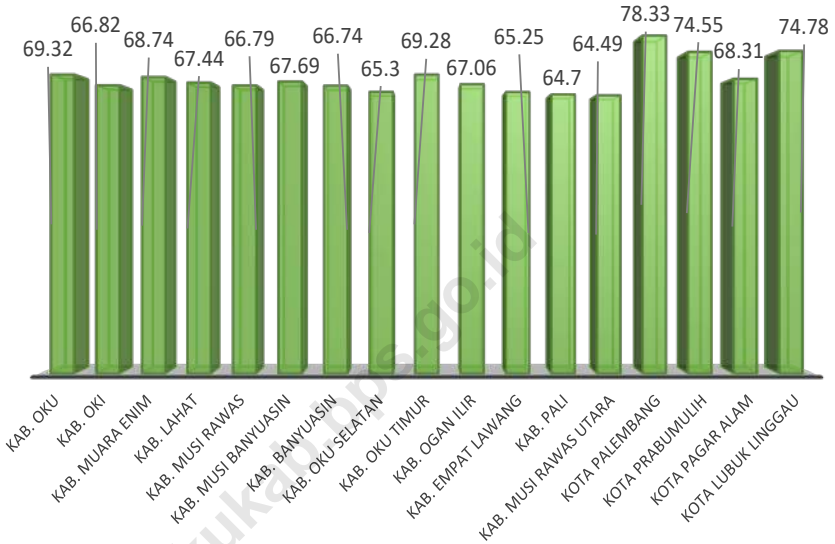
**Jumlah Penduduk Miskin Menurut Kabupaten/Kota di  
Provinsi Sumatera Selatan (ribu), 2020**  
**Number of Poor Population by Regency/Municipality in  
Sumatera Selatan Province (thousand), 2020**



Sumber/Source : BPS, Survei Sosial Ekonomi Nasional (Susenas) Maret 2020/BPS-Statistics Indonesia, National Socioeconomic Survey March 2020

**Gambar** 13.2  
**Figures**

**Indeks Pembangunan Manusia Menurut Kabupaten/ Kota di Provinsi Sumatera Selatan, 2020**  
**Human Development Index by Regency/ City in Sumatera Selatan Province, 2020**



Sumber/Source : BPS, Seri Publikasi Indeks Pembangunan Manusia Provinsi Sumatera Selatan/BPS-Statistics Indonesia, Series of Publication of Human Development Index in Sumatera Selatan Province



**Tabel**  
**Table** 13.1**Jumlah Penduduk Menurut Kabupaten/Kota di Provinsi Sumatera Selatan (ribu), 2016–2020**  
**Population by Regency/Municipality in Sumatera Selatan Province (thousand), 2016–2020**

<b>Kabupaten/Kota Regency/Municipality</b>	<b>2016<sup>1</sup></b>	<b>2017<sup>1</sup></b>	<b>2018<sup>1</sup></b>	<b>2019<sup>1</sup></b>	<b>2020<sup>2</sup></b>
(1)	(2)	(3)	(4)	(5)	(6)
<b>Kabupaten/Regency</b>					
1. Ogan Komering Ulu	355,00	359,67	364,26	368,76	367,60
2. Ogan Komering Ilir	799,71	810,71	821,53	832,15	769,35
3. Muara Enim	610,5	619,64	628,66	637,56	612,90
4. Lahat	397,74	401,73	405,61	409,35	430,07
5. Musi Rawas	390,07	395,20	400,24	405,18	395,57
6. Musi Banyuasin	621,64	630,91	640,07	649,09	622,21
7. Banyuasin	824,02	835,24	846,27	857,10	836,91
8. OKU Selatan	349,26	353,93	358,51	363,00	408,98
9. OKU Timur	657,18	664,02	670,65	677,08	649,85
10. Ogan Ilir	414,79	419,84	424,77	429,60	416,55
11. Empat Lawang	241,51	244,56	247,54	250,47	333,62
12. Penukal Abab Lematang Ilir	182,42	185,00	187,55	190,06	194,90
13. Musi Rawas Utara	185,44	187,86	190,22	192,54	188,86
<b>Kota/City</b>					
1. Palembang	1 606,03	1 629,11	1 651,86	1 674,24	1 668,85
2. Prabumulih	180,25	183,09	185,90	188,67	193,20
3. Pagar Alam	135,38	136,69	137,96	139,19	143,84
4. Lubuk Linggau	223,18	226,55	229,89	233,18	234,17
<b>Sumatera Selatan</b>	<b>8 174,13</b>	<b>8 283,75</b>	<b>8 391,49</b>	<b>8 497,20</b>	<b>8 467,43</b>

Catatan/Note: <sup>1</sup>Hasil Proyeksi SUPAS 2015–2025/ *The Result of 2015–2025 Population Survey Between Censuses*  
<sup>2</sup>Hasil SP2020 (September)/ *The Result of the 2020 Population Census (September)*

Sumber/Source: Badan Pusat Statistik Provinsi Sumatera Selatan/BPS–Statistics of Sumatera Selatan Province

**Tabel**  
**Table** 13.2

**Laju Pertumbuhan Produk Domestik Regional Bruto Atas Dasar Harga Konstan 2010 Menurut Kabupaten/Kota di Provinsi Sumatera Selatan (persen), 2016–2020**  
**Rate of Growth of Gross Regional Domestic Products at Constant 2010 Prices by Regency/Municipality in Sumatera Selatan Province (percent), 2016–2020**

Kabupaten/Kota Regency/Municipality	2016	2017	2018	2019*	2020**
(1)	(2)	(3)	(4)	(5)	(6)
<b>Kabupaten/Regency</b>					
1. Ogan Komering Ulu	3,96	4,06	4,88	5,66	-0,01
2. Ogan Komering Ilir	4,47	5,11	4,94	5,08	0,24
3. Muara Enim	6,78	7,16	8,65	7,02	0,03
4. Lahat	2,34	4,44	4,07	5,62	0,36
5. Musi Rawas	5,25	5,03	5,79	5,87	0,24
6. Musi Banyuasin	2,17	3,02	3,21	4,57	-0,04
7. Banyuasin	5,89	5,05	5,10	5,22	0,13
8. OKU Selatan	5,19	4,51	5,05	5,04	0,37
9. OKU Timur	6,17	3,37	4,29	5,47	0,41
10. Ogan Ilir	5,13	5,14	5,18	5,19	0,14
11. Empat Lawang	4,54	3,71	4,23	3,62	0,09
12. Penukal Abab Lematang Ilir	5,19	5,97	6,38	6,16	0,28
13. Musi Rawas Utara	2,70	4,65	4,21	4,15	0,37
<b>Kota/City</b>					
1. Palembang	5,74	6,21	6,48	5,93	-0,25
2. Prabumulih	6,62	5,27	5,83	5,55	-0,18
3. Pagar Alam	4,41	4,81	4,18	3,52	0,01
4. Lubuk Linggau	6,33	6,31	5,93	5,70	-0,13
<b>Sumatera Selatan</b>	<b>5,04</b>	<b>5,51</b>	<b>6,01</b>	<b>5,69</b>	<b>-0,11</b>

Catatan/Note: \* Angka Sementara / Preliminary Figures

\*\* Angka Sangat Sementara / Very Preliminary Figures

Sumber/Source: Badan Pusat Statistik Provinsi Sumatera Selatan/ BPS- Statistics of Sumatera Selatan Province

**Tabel**  
**Table** 13.3**Jumlah Penduduk Miskin Menurut Kabupaten/Kota di  
Provinsi Sumatera Selatan (ribu), 2016–2020**  
**Number of Poor Population by Regency/Municipality in  
Sumatera Selatan Province (thousand), 2016–2020**

Kabupaten/Kota Regency/Municipality	2016	2017	2018	2019	2020
(1)	(2)	(3)	(4)	(5)	(6)
<b>Kabupaten/Regency</b>					
1. Ogan Komering Ulu	46,97	46,34	45,71	46,84	47,30
2. Ogan Komering Ilir	127,54	127,06	124,86	124,14	123,34
3. Muara Enim	82,35	81,30	78,58	78,75	79,27
4. Lahat	67,83	67,33	65,31	65,03	65,75
5. Musi Rawas	55,50	55,96	54,75	53,82	54,95
6. Musi Banyuasin	106,78	105,08	105,15	105,83	105,38
7. Banyuasin	95,99	95,28	95,29	96,55	96,27
8. OKU Selatan	38,42	38,63	37,87	37,92	39,50
9. OKU Timur	73,93	72,81	70,65	70,40	71,10
10. Ogan Ilir	57,01	56,85	55,87	57,06	57,97
11. Empat Lawang	30,17	30,29	30,20	30,68	31,89
12. Penukal Abab Lematang Ilir	25,89	26,75	25,78	25,47	24,17
13. Musi Rawas Utara	36,95	36,46	36,19	36,63	37,75
<b>Kota/City</b>					
1. Palembang	191,95	184,41	179,32	180,67	182,61
2. Prabumulih	20,47	20,72	20,95	21,62	21,83
3. Pagar Alam	12,40	12,12	12,07	12,37	12,71
4. Lubuk Linggau	31,05	29,54	29,74	29,98	29,80
<b>Sumatera Selatan</b>	<b>1 101,19</b>	<b>1 086,92</b>	<b>1 068,27</b>	<b>1 073,74</b>	<b>1 081,59</b>

Catatan/Note: ...

Sumber/Source: BPS, Survei Sosial Ekonomi Nasional (Susenas) Maret 2016 - Maret 2020/BPS-Statistics Indonesia, National Socioeconomic Survey March 2019 - March 2020

**Tabel**  
**Table** 13.4

**Indeks Pembangunan Manusia Menurut Kabupaten/Kota  
di Provinsi Sumatera Selatan, 2016–2020**  
*Human Development Index by Regency/Municipality in  
Sumatera Selatan Province, 2016–2020*

Kabupaten/Kota Regency/Municipality	2016	2017	2018	2019	2020
(1)	(2)	(3)	(4)	(5)	(6)
<b>Kabupaten/Regency</b>					
1. Ogan Komering Ulu	67,47	68,28	69,01	69,45	69,32
2. Ogan Komering Ilir	65,44	66,11	66,57	66,96	66,82
3. Muara Enim	66,71	67,63	68,28	68,88	68,74
4. Lahat	65,75	66,38	66,99	67,62	67,44
5. Musi Rawas	64,75	65,31	66,18	66,92	66,79
6. Musi Banyuasin	66,45	66,96	67,57	67,83	67,69
7. Banyuasin	65,01	65,85	66,40	66,90	66,74
8. OKU Selatan	63,42	63,96	64,84	65,43	65,30
9. OKU Timur	67,38	67,84	68,58	69,34	69,28
10. Ogan Ilir	65,45	65,63	66,43	67,22	67,06
11. Empat Lawang	64,00	64,21	64,81	65,10	65,25
12. Penulak Abab Lematang Ilir	61,66	62,58	63,49	64,33	64,70
13. Musi Rawas Utara	63,05	63,18	63,75	64,32	64,49
<b>Kota/City</b>					
1. Palembang	76,59	77,22	77,89	78,44	78,33
2. Prabumulih	73,38	73,58	74,04	74,40	74,55
3. Pagar Alam	65,96	66,81	67,62	68,44	68,31
4. Lubuk Linggau	73,57	73,67	74,09	74,81	74,78
<b>Sumatera Selatan</b>	<b>68,24</b>	<b>68,86</b>	<b>69,39</b>	<b>70,02</b>	<b>70,01</b>

Catatan/Note: ...

Sumber/Source: BPS, Seri Publikasi Indeks Pembangunan Manusia Provinsi Sumatera Selatan/BPS-Statistics Indonesia, Series of Publication of Human Development Index in Sumatera Selatan Province

**Tabel**  
**Table** 13.5

**Jumlah Rumah Tangga Menurut Kabupaten/Kota di  
Provinsi Sumatera Selatan, 2016–2020**  
**Number of Households by Regency/Municipality in  
Sumatera Selatan Province, 2016–2020**

<b>Kabupaten/Kota Regency/Municipality</b>	<b>2016<sup>1</sup></b>	<b>2017<sup>1</sup></b>	<b>2018<sup>1</sup></b>	<b>2019<sup>1</sup></b>	<b>2020<sup>1</sup></b>
(1)	(2)	(3)	(4)	(5)	(6)
<b>Kabupaten/Regency</b>					
1. Ogan Komering Ulu	85 427	86 552	87 656	88 737	89 796
2. Ogan Komering Ilir	203 722	206 523	209 279	211 986	214 639
3. Muara Enim	145 993	148 178	150 336	152 464	154 558
4. Lahat	100 597	101 608	102 587	103 534	104 446
5. Musi Rawas	98 755	100 054	101 329	102 578	103 801
6. Musi Banyuasin	151 550	153 810	156 041	158 240	160 405
7. Banyuasin	201 842	204 590	207 292	209 944	212 544
8. OKU Selatan	92 402	93 636	94 849	96 037	97 202
9. OKU Timur	167 948	169 695	171 390	173 033	174 621
10. Ogan Ilir	100 104	101 321	102 513	103 676	104 810
11. Empat Lawang	56 279	56 988	57 684	58 364	59 030
12. Penukal Abab Lematang Ilir	43 623	44 241	44 851	45 451	46 040
13. Musi Rawas Utara	46 949	47 560	48 159	48 745	49 319
<b>Kota/City</b>					
1. Palembang	362 529	367 739	372 874	377 927	382 893
2. Prabumulih	43 784	44 474	45 156	45 830	46 495
3. Pagar Alam	33 888	34 217	34 536	34 843	35 139
4. Lubuk Linggau	52 987	53 789	54 581	55 362	56 131
<b>Sumatera Selatan</b>	<b>1 988 379</b>	<b>2 014 975</b>	<b>2 041 113</b>	<b>2 066 751</b>	<b>2 091 869</b>

Catatan/Note: <sup>1</sup>Hasil Proyeksi SUPAS 2015–2025/ *The Result of 2015–2025 Population Survey Between Censuses*  
Sumber/Source: Badan Pusat Statistik Provinsi Sumatera Selatan/BPS–*Statistics of Sumatera Selatan Province*

**Tabel**  
**Table** 13.6

**Indeks Kemahalan Konstruksi Menurut Kabupaten/Kota  
di Provinsi Sumatera Selatan, 2016–2020**  
**Construction Cost Index by Regency/Municipality in  
Sumatera Selatan Province, 2016–2020**

<b>Kabupaten/Kota Regency/Municipality</b>	<b>2016</b>	<b>2017</b>	<b>2018</b>	<b>2019</b>	<b>2020</b>
(1)	(2)	(3)	(4)	(5)	(6)
<b>Kabupaten/Regency</b>					
1. Ogan Komering Ulu	97,06	94,14	91,74	90,50	89,99
2. Ogan Komering Ilir	91,49	92,74	95,83	95,05	91,88
3. Muara Enim	95,34	94,88	95,78	98,92	99,75
4. Lahat	103,01	94,46	92,29	93,52	88,97
5. Musi Rawas	103,31	102,36	100,50	93,55	91,85
6. Musi Banyuasin	99,8	98,35	100,86	95,47	95,12
7. Banyuasin	102,41	104,72	100,04	97,96	93,58
8. OKU Selatan	87,19	95,27	90,16	88,22	90,56
9. OKU Timur	101,49	96,59	98,29	98,37	97,04
10. Ogan Ilir	104,95	104,96	99,06	92,50	91,01
11. Empat Lawang	103,68	100,81	92,44	92,27	89,30
12. Penukal Abab Lematang Ilir	103,32	94,49	101,82	100,33	98,95
13. Musi Rawas Utara	102,71	103,61	101,86	94,12	91,18
<b>Kota/City</b>					
1. Palembang	99,75	98,30	99,46	90,52	88,85
2. Prabumulih	103,31	97,87	100,45	95,10	95,36
3. Pagar Alam	99,13	100,29	101,61	99,63	97,68
4. Lubuk Linggau	107,60	104,5	98,99	91,49	86,04
<b>Sumatera Selatan</b>	<b>106,15</b>	<b>98,64</b>	<b>97,64</b>	<b>94,50</b>	<b>92,69</b>

Catatan/Note: ...

Sumber/Source: Badan Pusat Statistik/BPS-Statistics Indonesia





Sensus  
Penduduk  
2020

#MencatatIndonesia

# DATA

## MENCERDASKAN BANGSA

*Enlighten The Nation*



**BADAN PUSAT STATISTIK**  
**KABUPATEN OGAN KOMERING ULU**  
**Statistics of Ogan Komering Ulu Regency**  
Jl.Dr.Moh.Hatta No.987A Ogan Komering Ulu 32111  
Telp: (0735) 320259 - Email : bps1601@bps.go.id  
Homepage: <http://www.okukab.bps.go.id>

